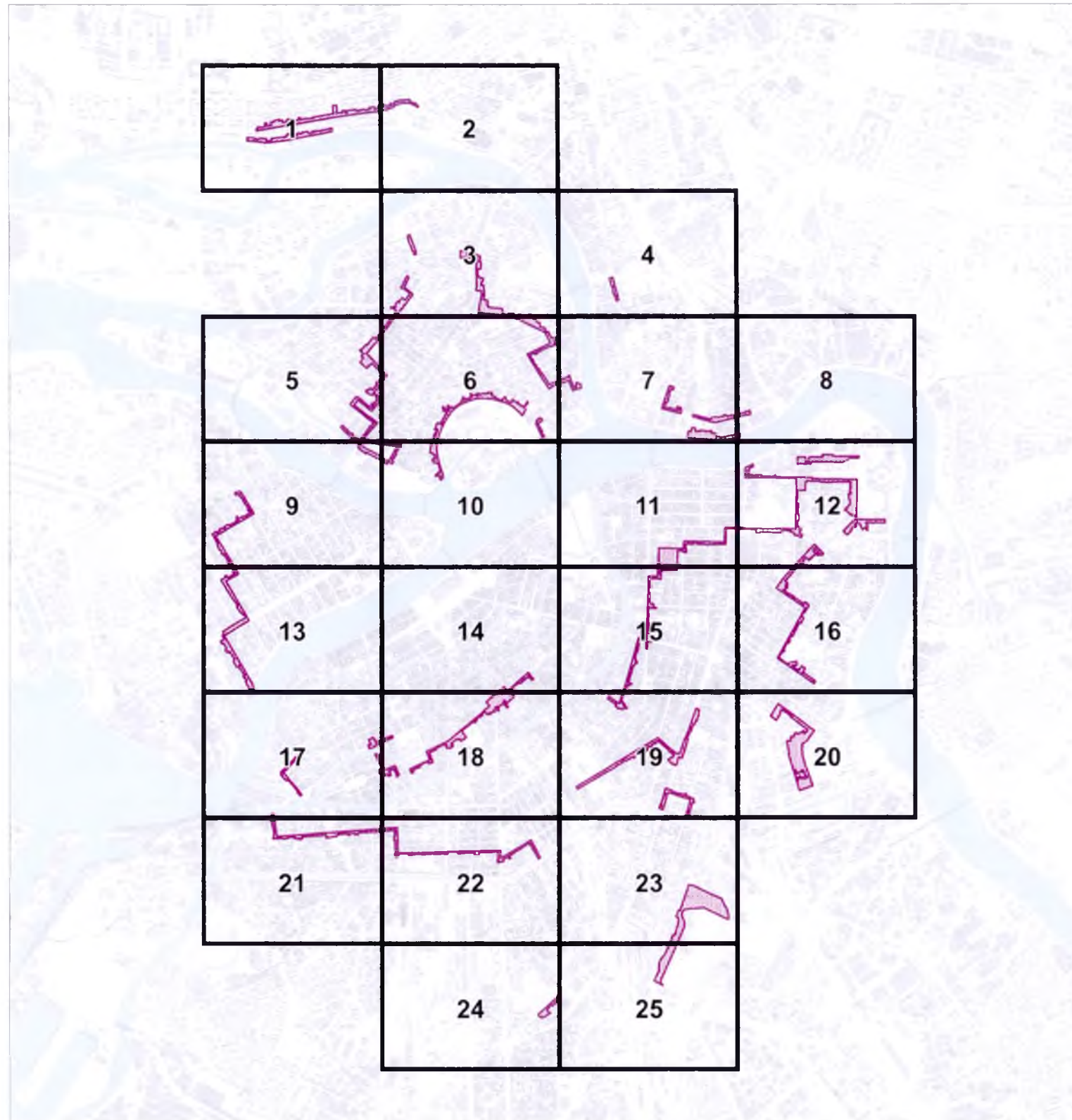


## ХАРАКТЕРИСТИКИ И ЭЛЕМЕНТЫ ИСТОРИЧЕСКОЙ (ИСТОРИКО-ГРАДОСТРОИТЕЛЬНОЙ) СРЕДЫ САНКТ-ПЕТЕРБУРГА







## КАРТА 3. ТЕРРИТОРИИ СМЕЖНОГО УЛИЧНОГО ФРОНТА

СХЕМА РАСКЛАДКИ ЛИСТОВ  
ФОРМАТ ЛИСТОВ А3

МАСШТАБ 1:5000



## УСЛОВНЫЕ ОБОЗНАЧЕНИЯ

- |   |                                     |
|---|-------------------------------------|
|    | ТЕРРИТОРИЯ СМЕЖНОГО УЛИЧНОГО ФРОНТА |
|    | ОБЪЕКТЫ ЗАСТРОЙКИ                   |
| 1234  | НОМЕР БАЗИСНОГО КВАРТАЛА            |
|  | ГРАНИЦА БАЗИСНОГО КВАРТАЛА          |
|  | ГРАНИЦЫ ЗЕМЕЛЬНЫХ УЧАСТКОВ          |
|  | ЭЛЕМЕНТЫ ПЛАНИРОВОЧНОЙ СТРУКТУРЫ    |
|  | ЭЛЕМЕНТЫ ГИДРОСИСТЕМЫ               |



