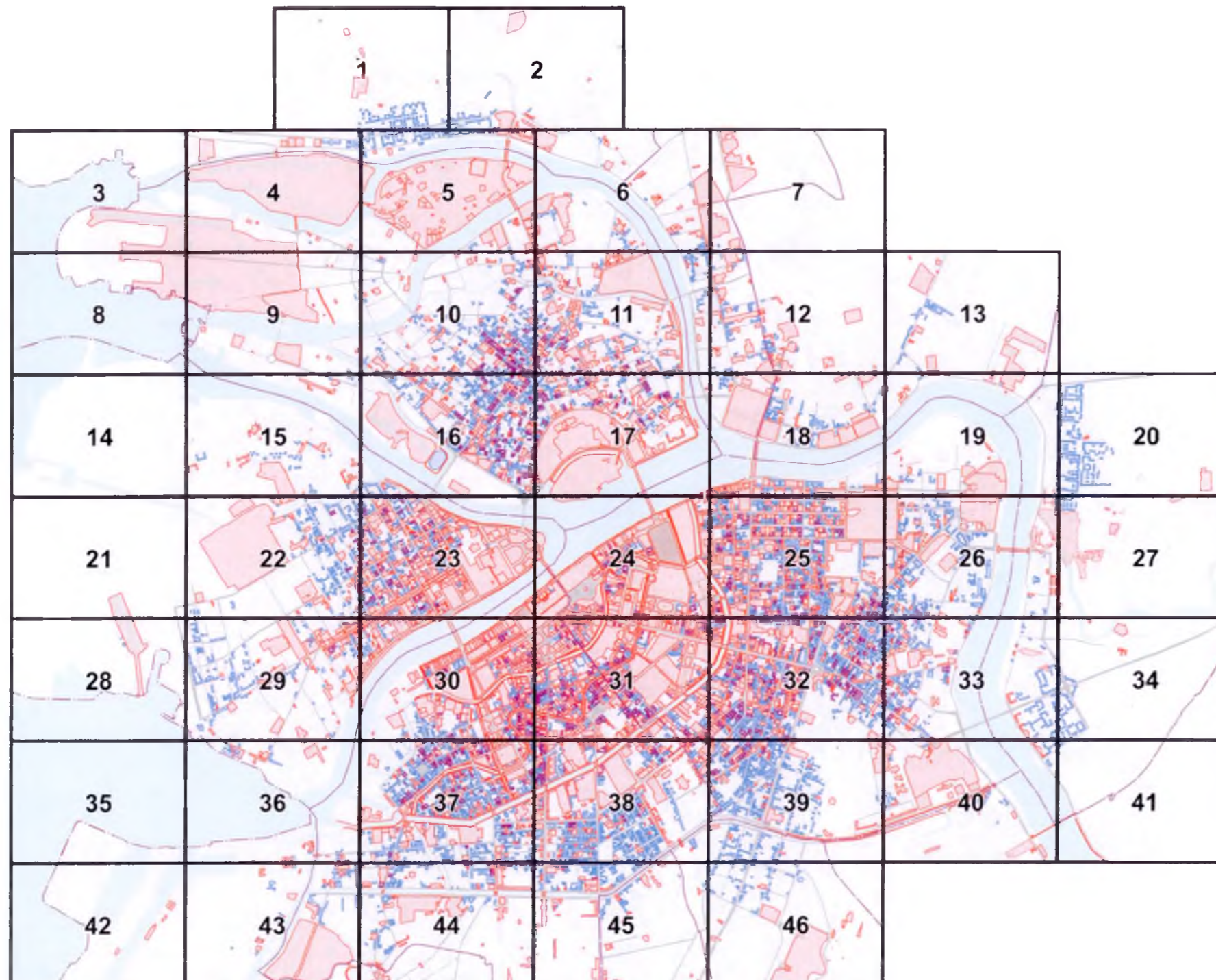


# ХАРАКТЕРИСТИКИ И ЭЛЕМЕНТЫ ИСТОРИЧЕСКОЙ (ИСТОРИКО-ГРАДОСТРОИТЕЛЬНОЙ) СРЕДЫ САНКТ-ПЕТЕРБУРГА

## КАРТА 4. ОБЪЕКТЫ ЦЕННОЙ ЗАСТРОЙКИ, РАСПОЛОЖЕННЫЕ В ГРАНИЦАХ ЗОН ОХРАНЫ ОБЪЕКТОВ КУЛЬТУРНОГО НАСЛЕДИЯ В ИСТОРИЧЕСКИ СЛОЖИВШИХСЯ ЦЕНТРАЛЬНЫХ РАЙОНАХ САНКТ-ПЕТЕРБУРГА






СХЕМА РАСКЛАДКИ ЛИСТОВ  
ФОРМАТ ЛИСТОВ А3

МАСШТАБ 1:5000









### УСЛОВНЫЕ ОБОЗНАЧЕНИЯ:

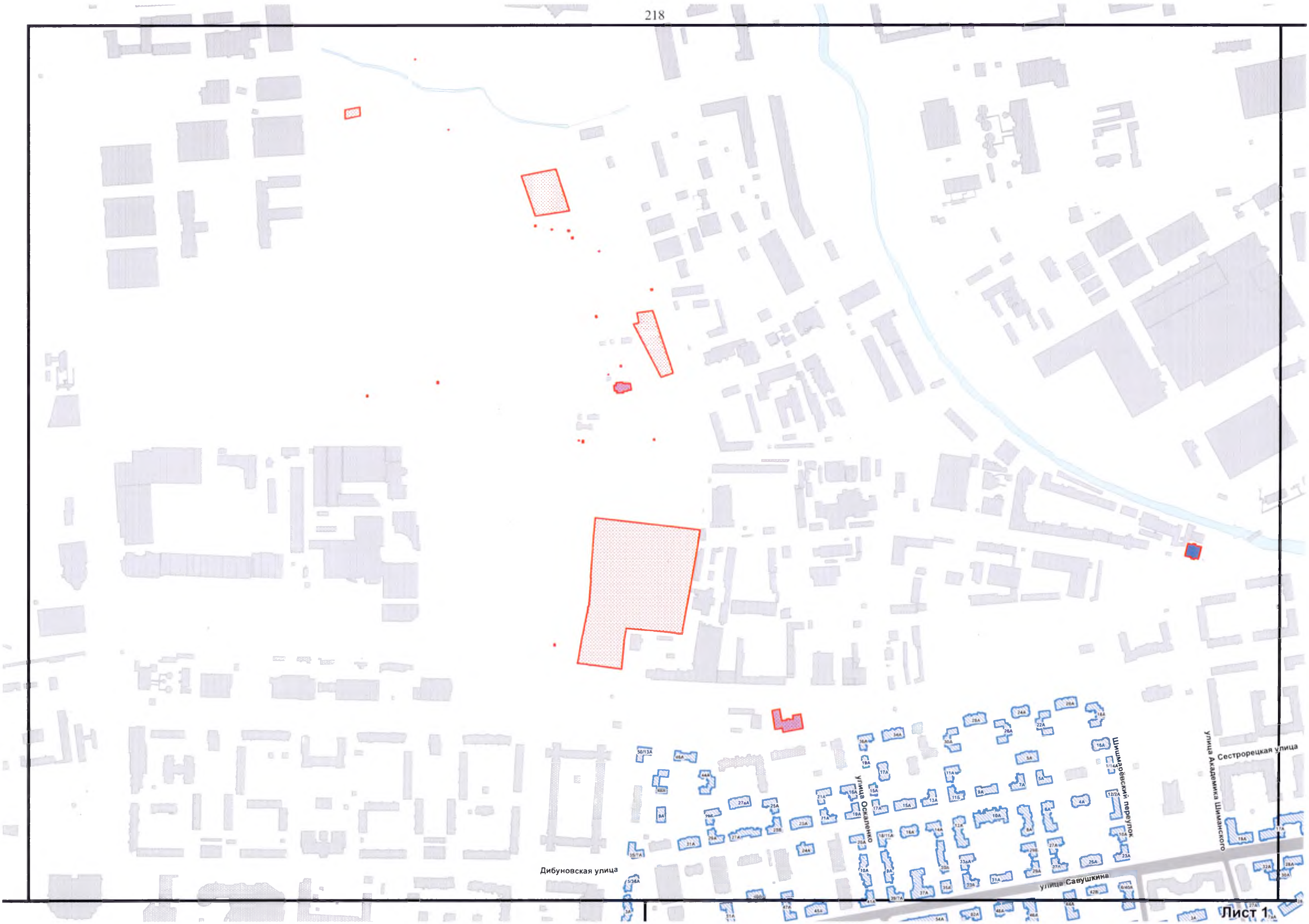
#### ОБЪЕКТЫ КУЛЬТУРНОГО НАСЛЕДИЯ:

-  ТЕРРИТОРИИ ОБЪЕКТОВ КУЛЬТУРНОГО НАСЛЕДИЯ
-  ТЕРРИТОРИИ ОБЪЕКТОВ КУЛЬТУРНОГО НАСЛЕДИЯ (ПАМЯТНИКОВ АРХЕОЛОГИИ)
-  ОБЪЕКТ КУЛЬТУРНОГО НАСЛЕДИЯ ФЕДЕРАЛЬНОГО ЗНАЧЕНИЯ
-  ОБЪЕКТ КУЛЬТУРНОГО НАСЛЕДИЯ РЕГИОНАЛЬНОГО ЗНАЧЕНИЯ
-  ВЫЯВЛЕННЫЙ ОБЪЕКТ КУЛЬТУРНОГО НАСЛЕДИЯ

#### ОБЪЕКТЫ ЦЕННОЙ ЗАСТРОЙКИ:

-  ЦЕННЫЕ СРЕДОВЫЕ ОБЪЕКТЫ
-  ЦЕННЫЕ РЯДОВЫЕ ОБЪЕКТЫ
-  ПРОЧИЕ ОБЪЕКТЫ ЗАСТРОЙКИ
-  АДМИНИСТРАТИВНЫЕ ГРАНИЦЫ РАЙОНОВ ГОРОДА САНКТ-ПЕТЕРБУРГА
-  ЭЛЕМЕНТЫ ПЛАНИРОВОЧНОЙ СТРУКТУРЫ
-  ЭЛЕМЕНТЫ ГИДРОСИСТЕМЫ





Дибуновская улица

УЛИЦА ОЖИВЛЕНКО

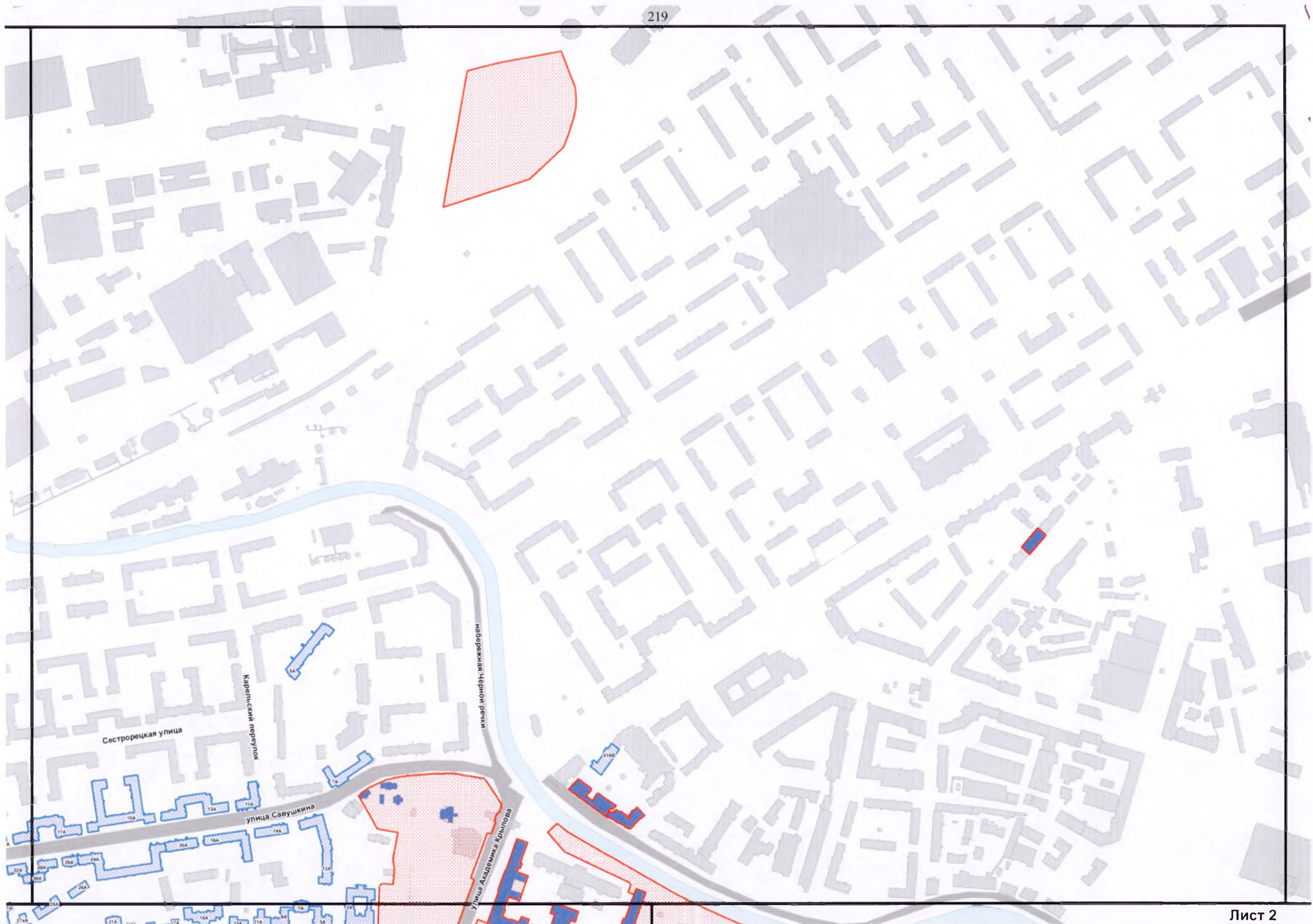
Шиндэвский переулок

Улица Академика Шиманского

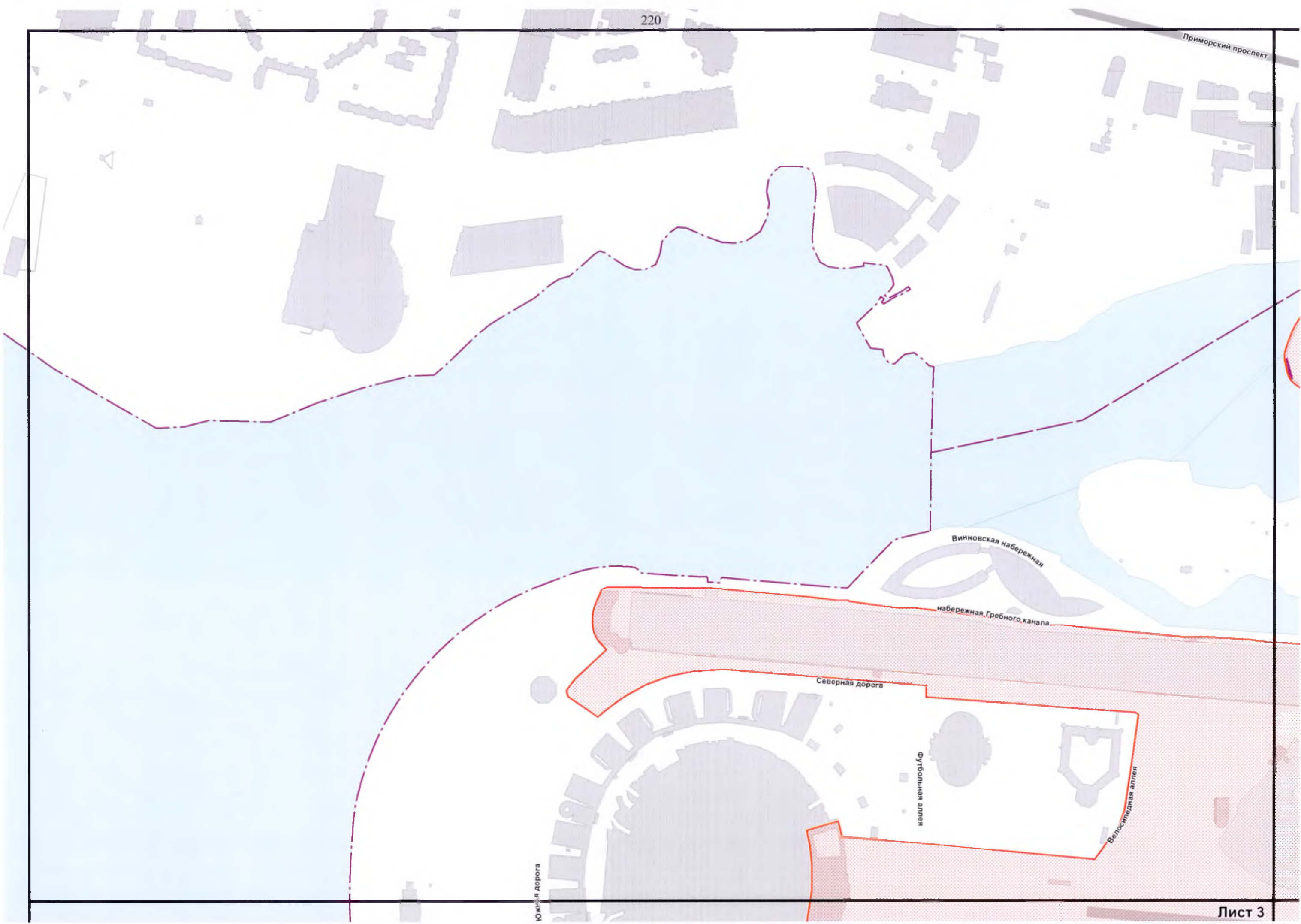
Сестрорецкая улица

улица Савушкина









Южная дорога

Винновская набережная

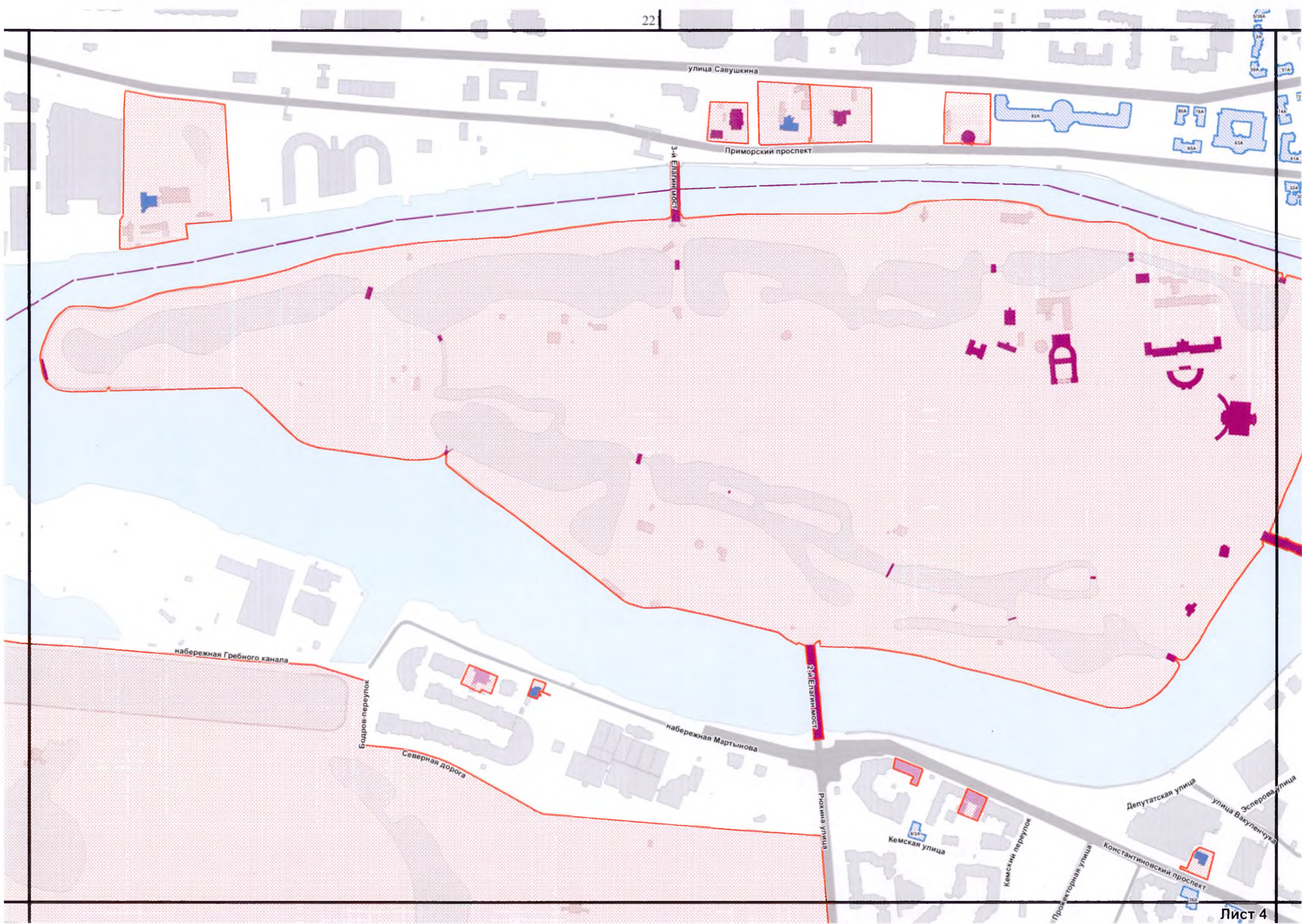
набережная Гребного канала

Северная дорога

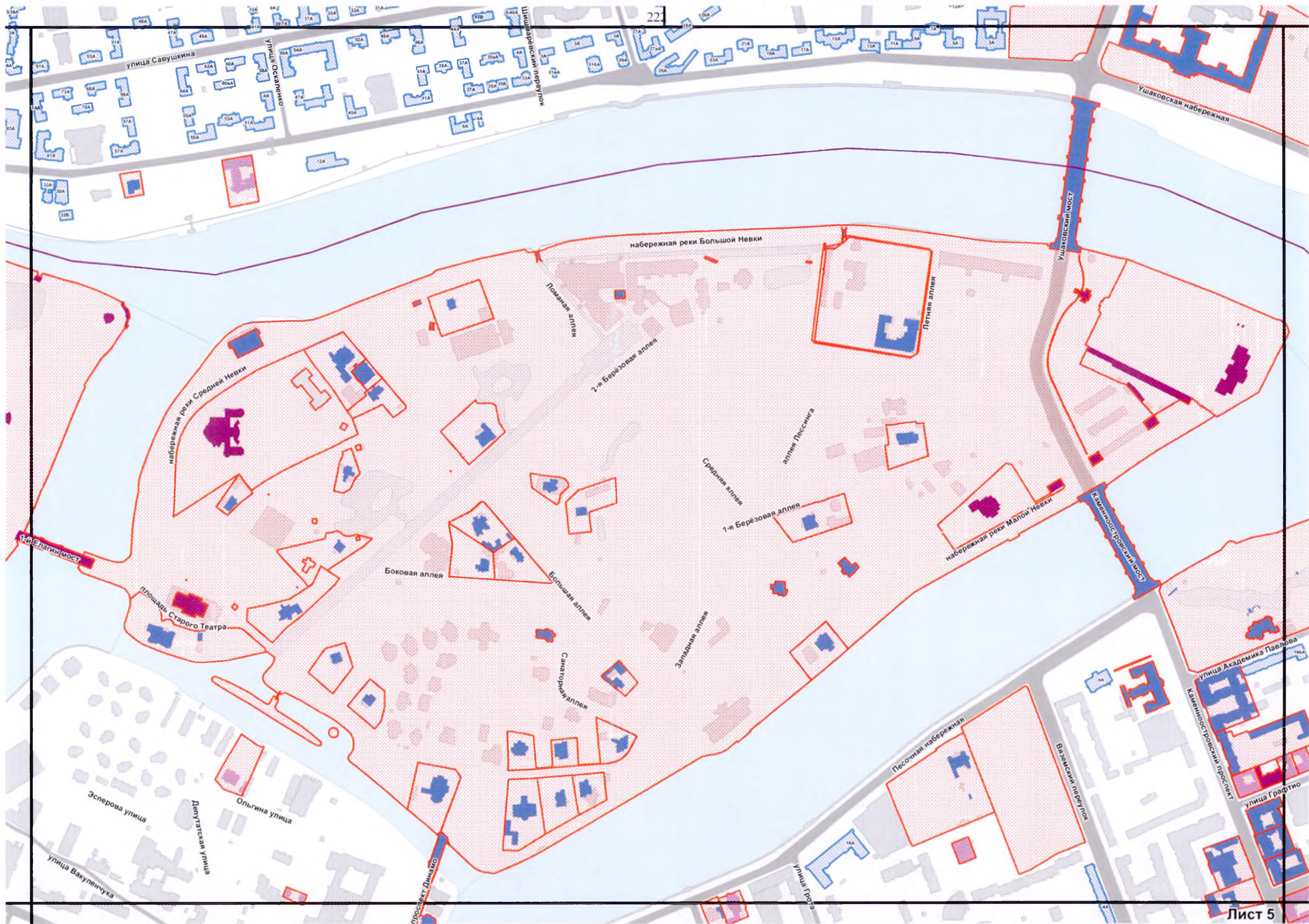
Футбольная аллея

Велосипедная аллея

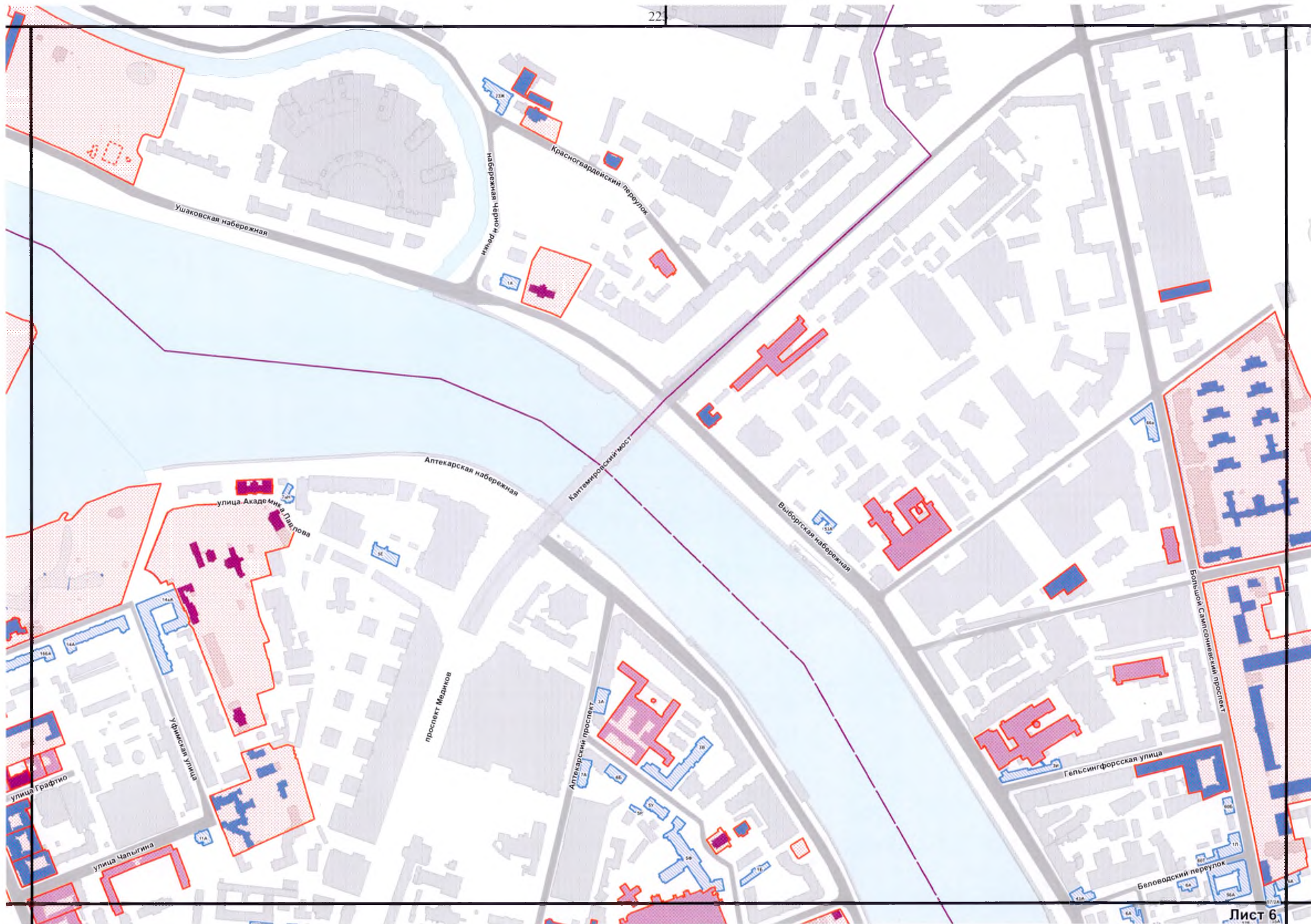












Ушаковская набережная

Красногвардейский переулок

набережная Черной и белой рек

Аптекарская набережная

Кантемировский мост

Выборгская набережная

улица Академика Лаврова

Урицкого улица

проспект Мидников

Аптекарский проспект

Гельсингфорсская улица

Большой Сампсониевский проспект

улица Графтио

улица Чапыгина

Беловодский переулок







225

Футбольная аллея

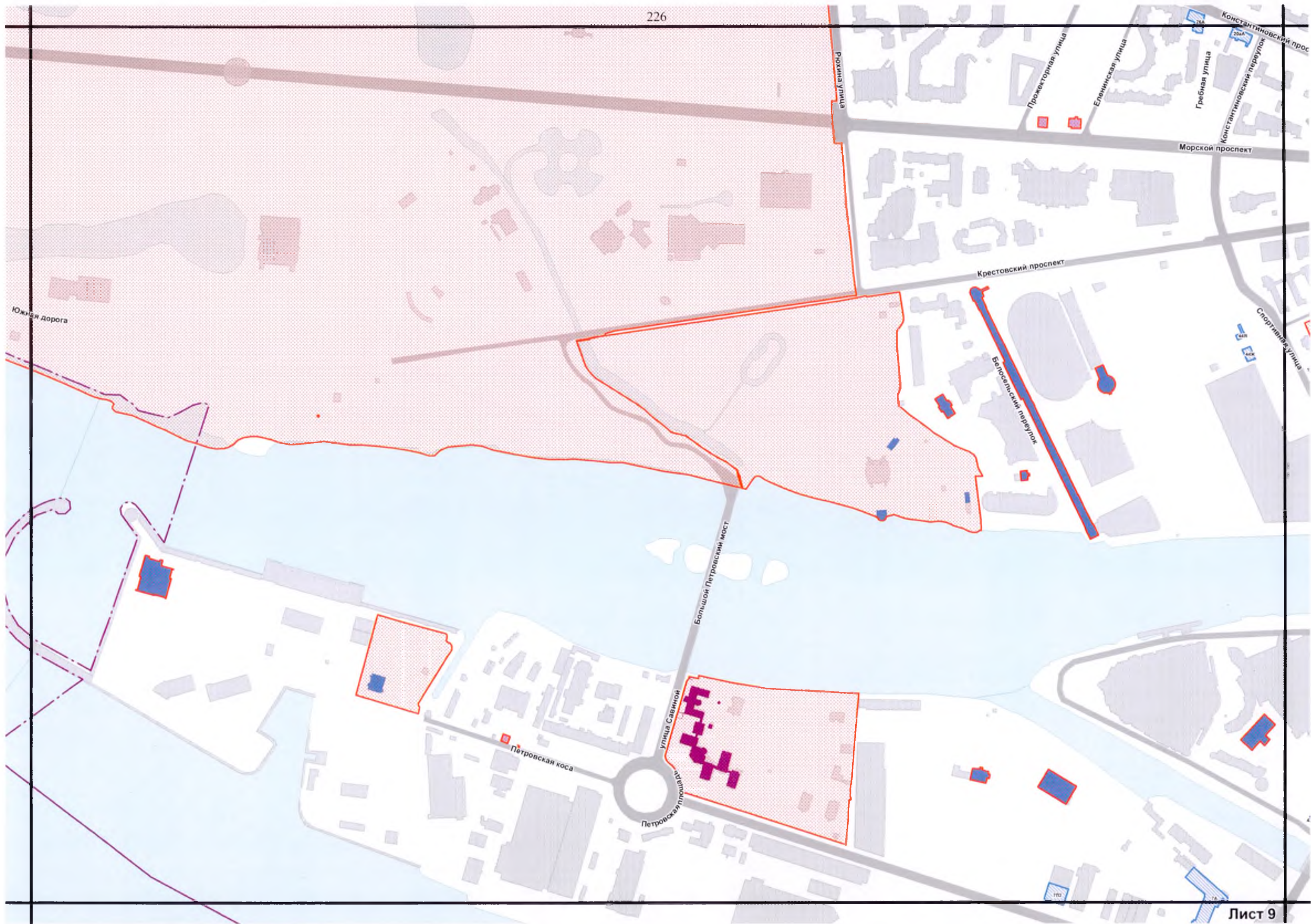
Теннисная аллея

Южная дорога

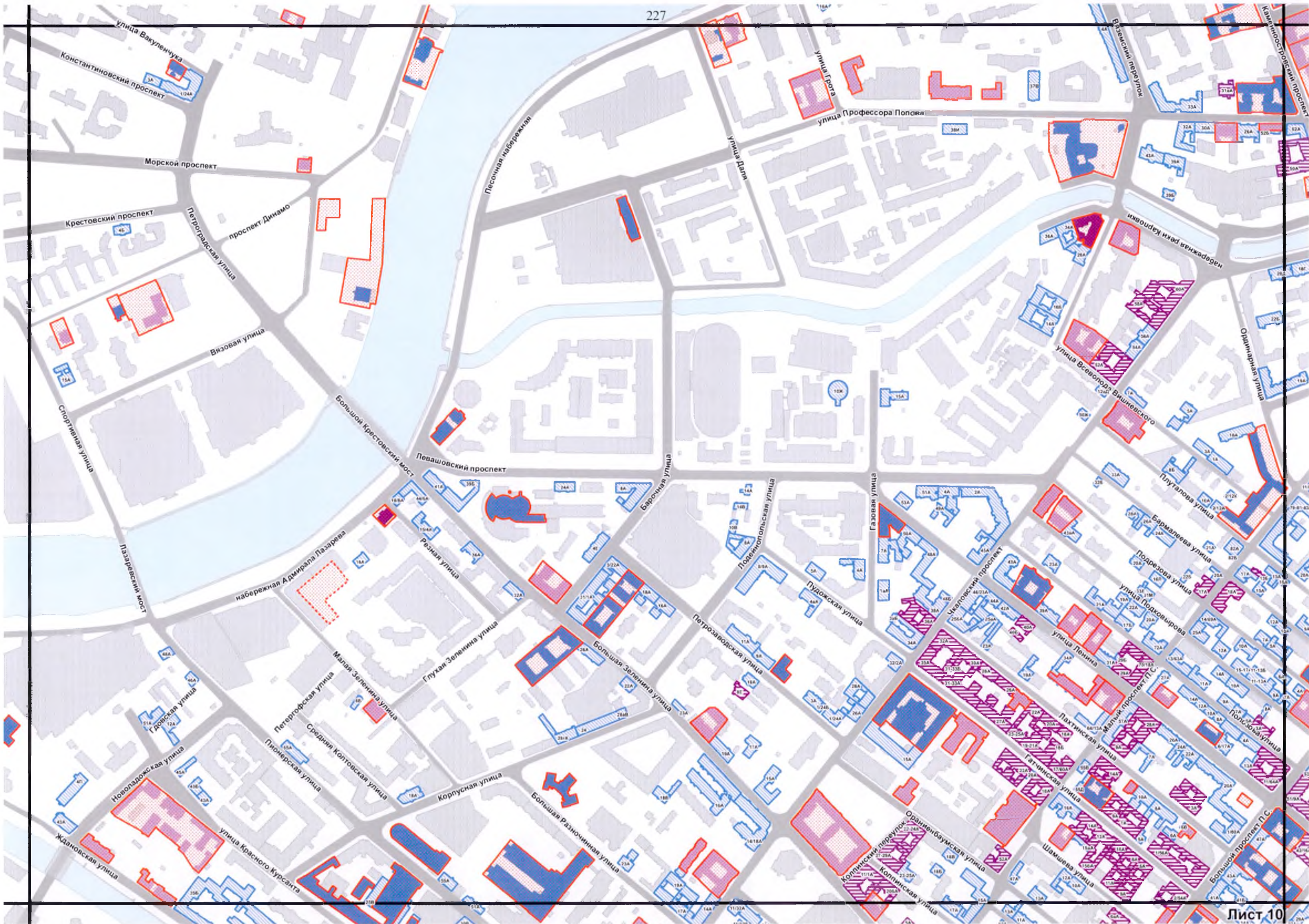
Морская набережная

набережная Макарова

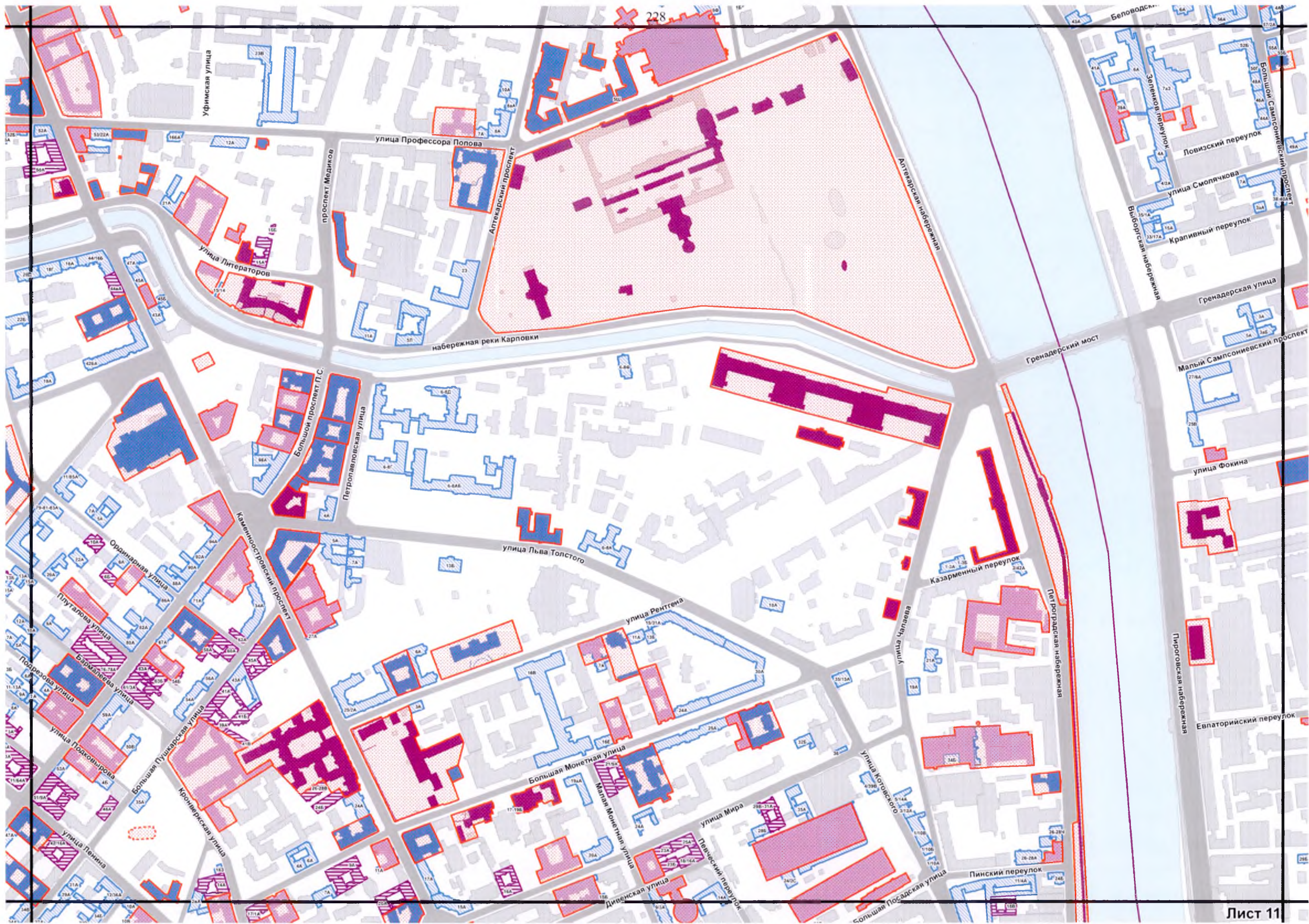




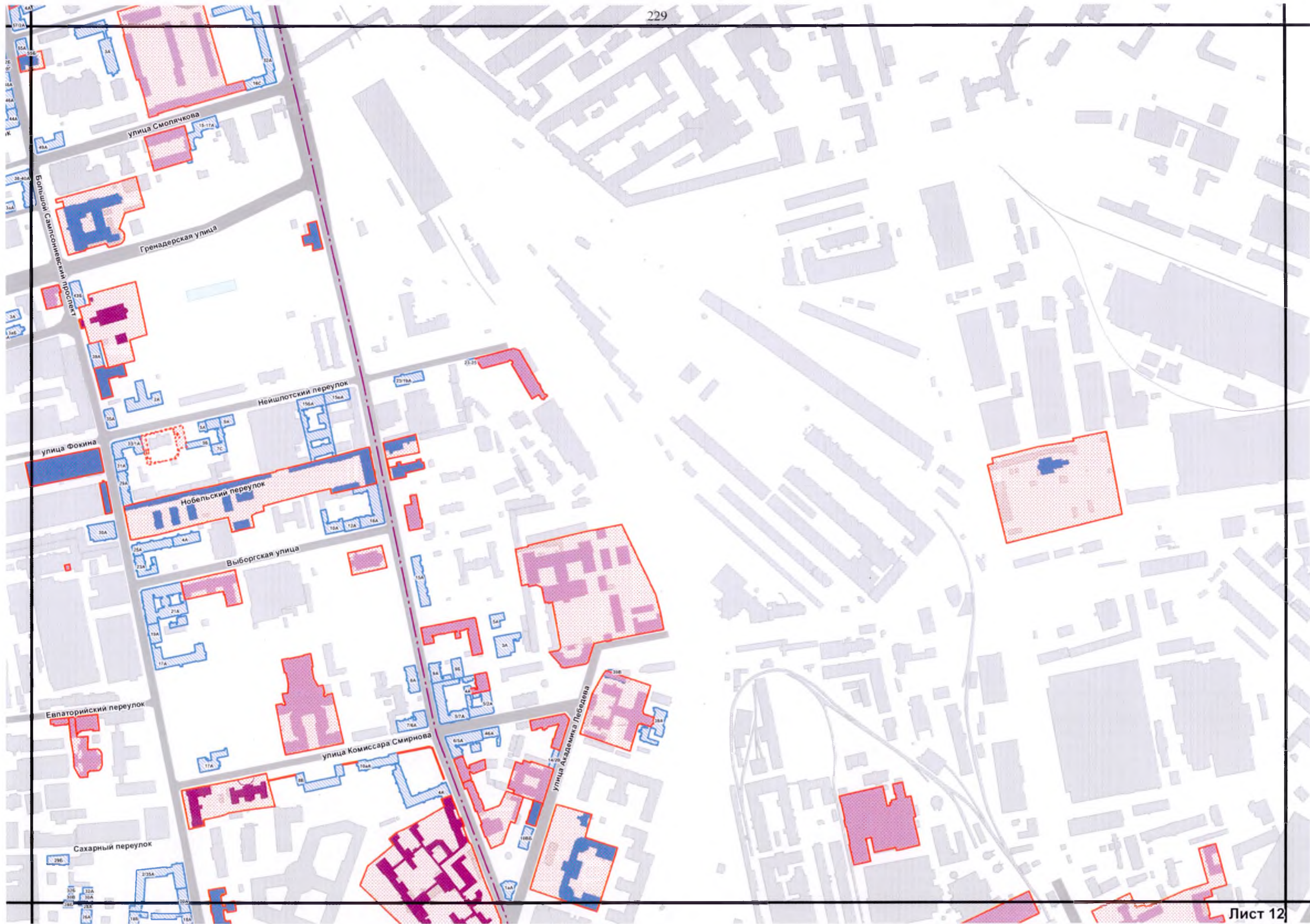








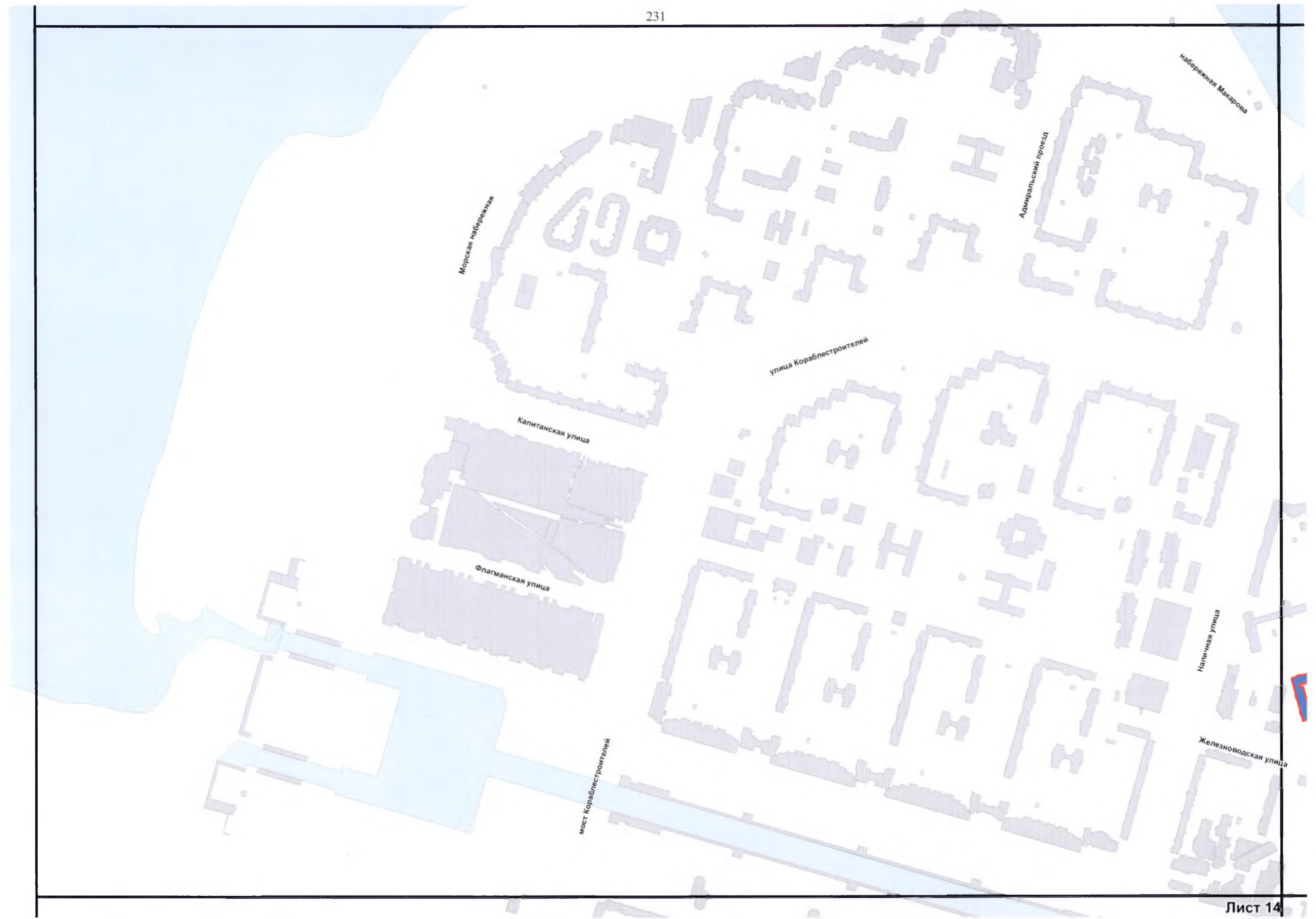




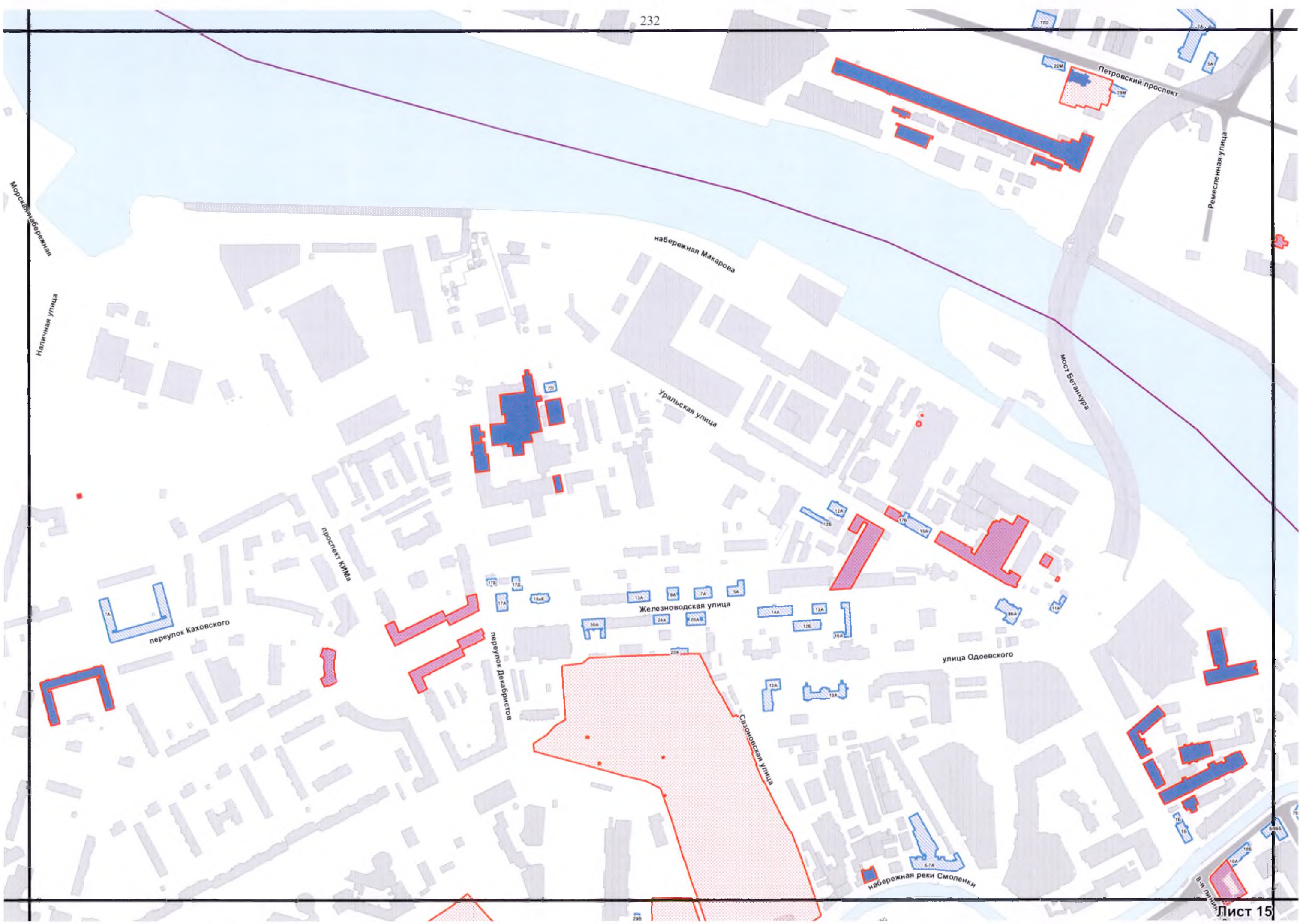












Морская набережная  
Напичная Улица

Петровский проспект

Ремесленная улица

набережная Макарова

Мост Бланшур

Уральская улица

проспект КИМа

переулок Каховского

Железноводская улица

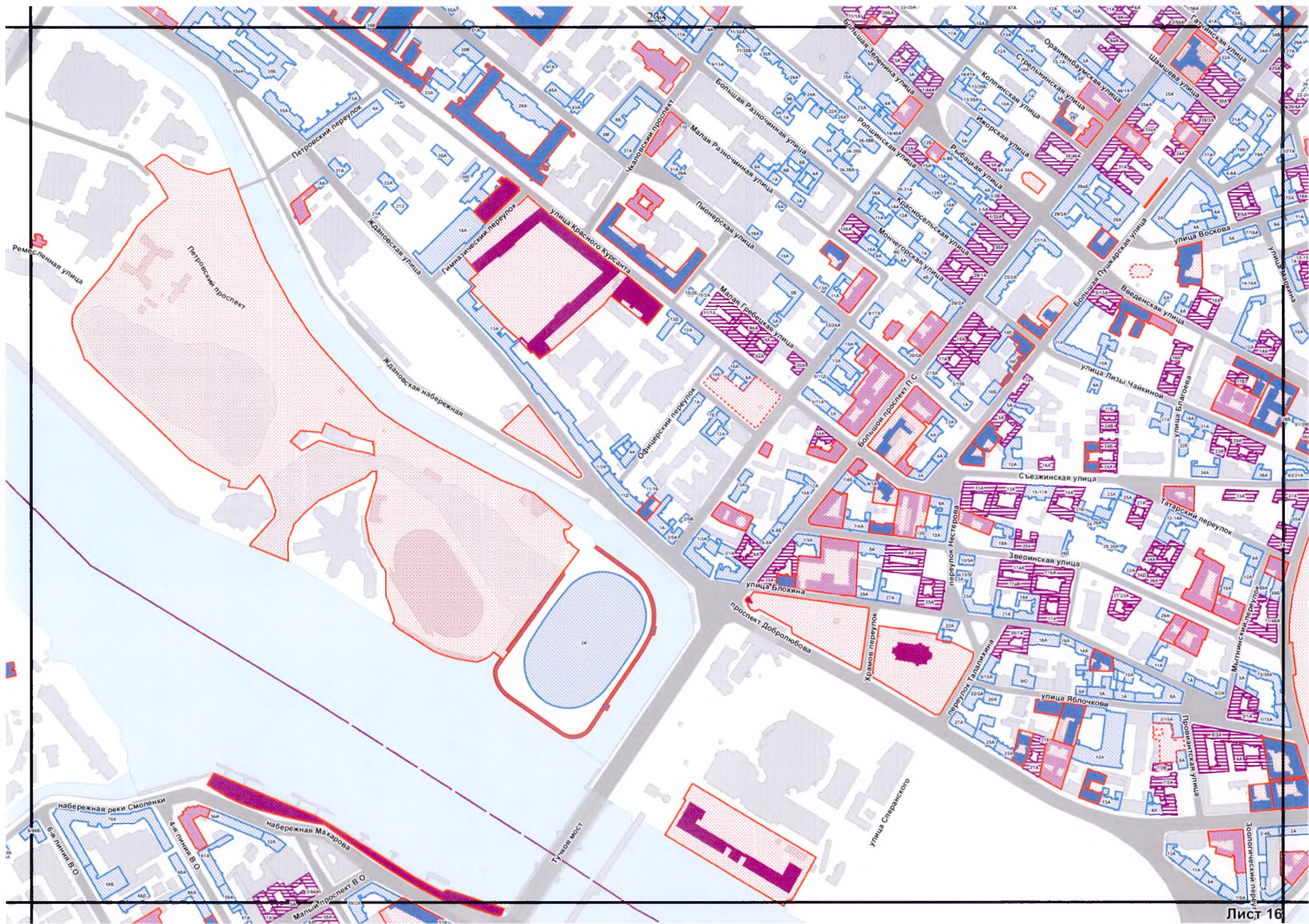
переулок Декабристов

улица Одоевского

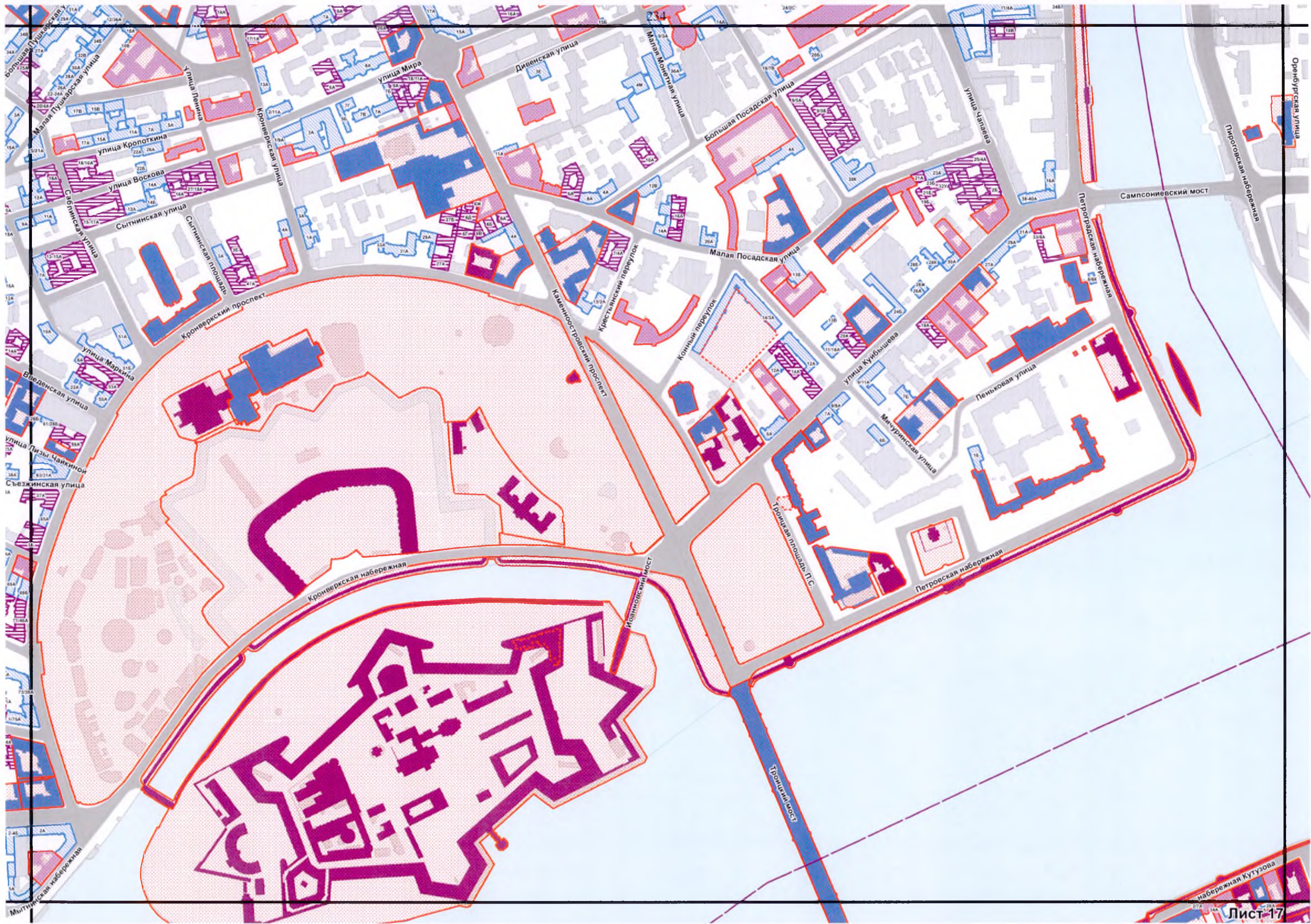
Славковская улица

набережная реки Смоленки

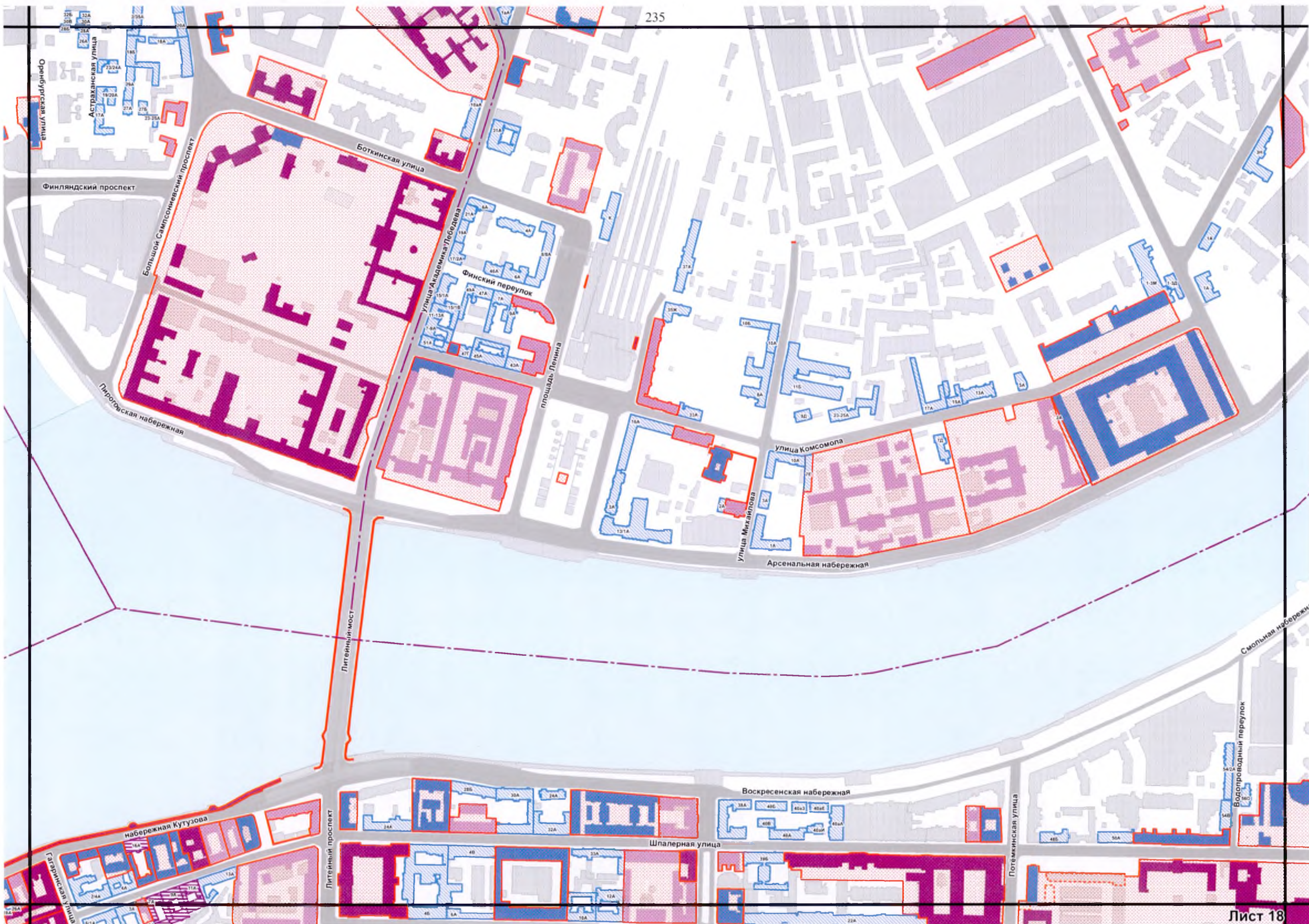




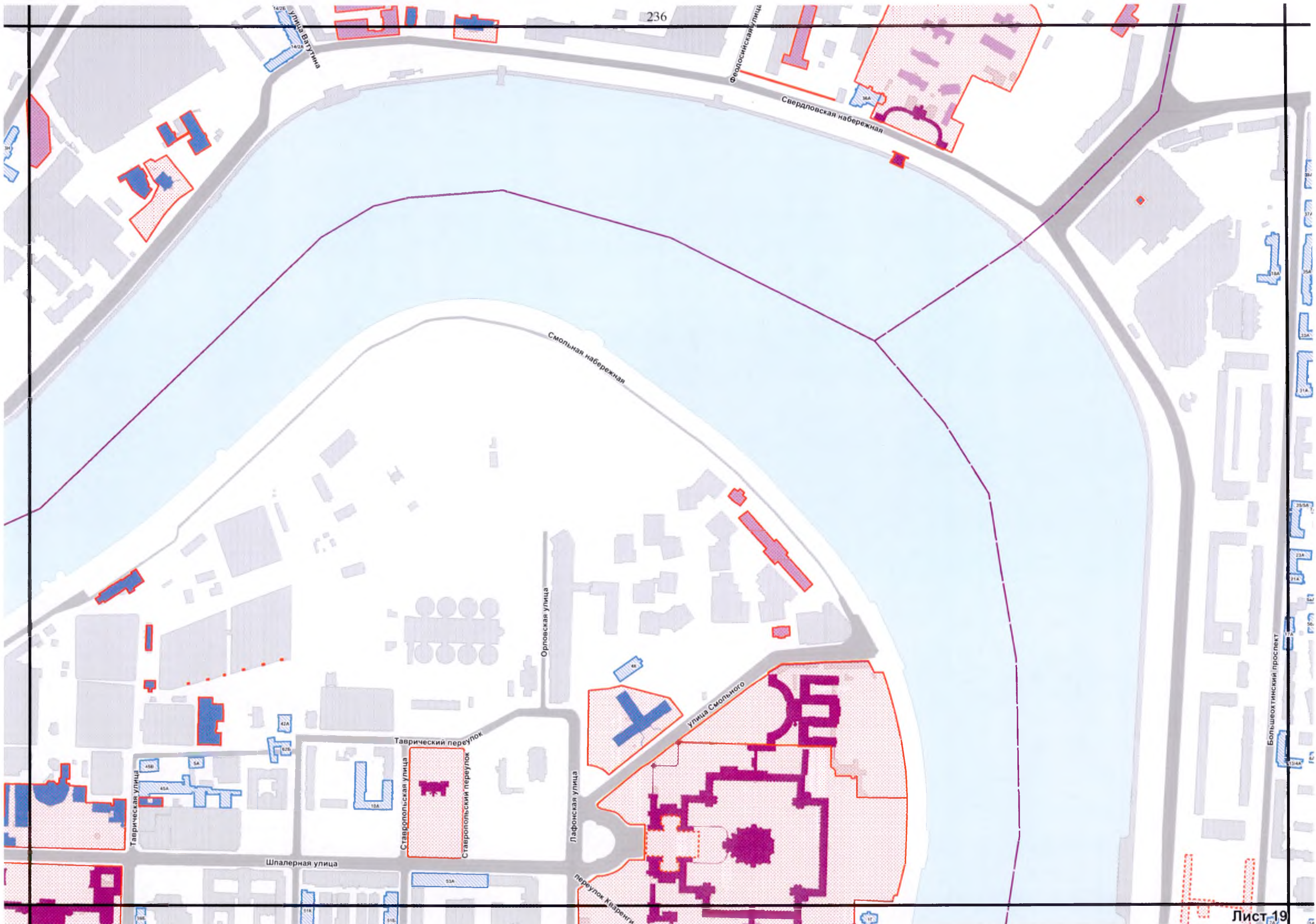




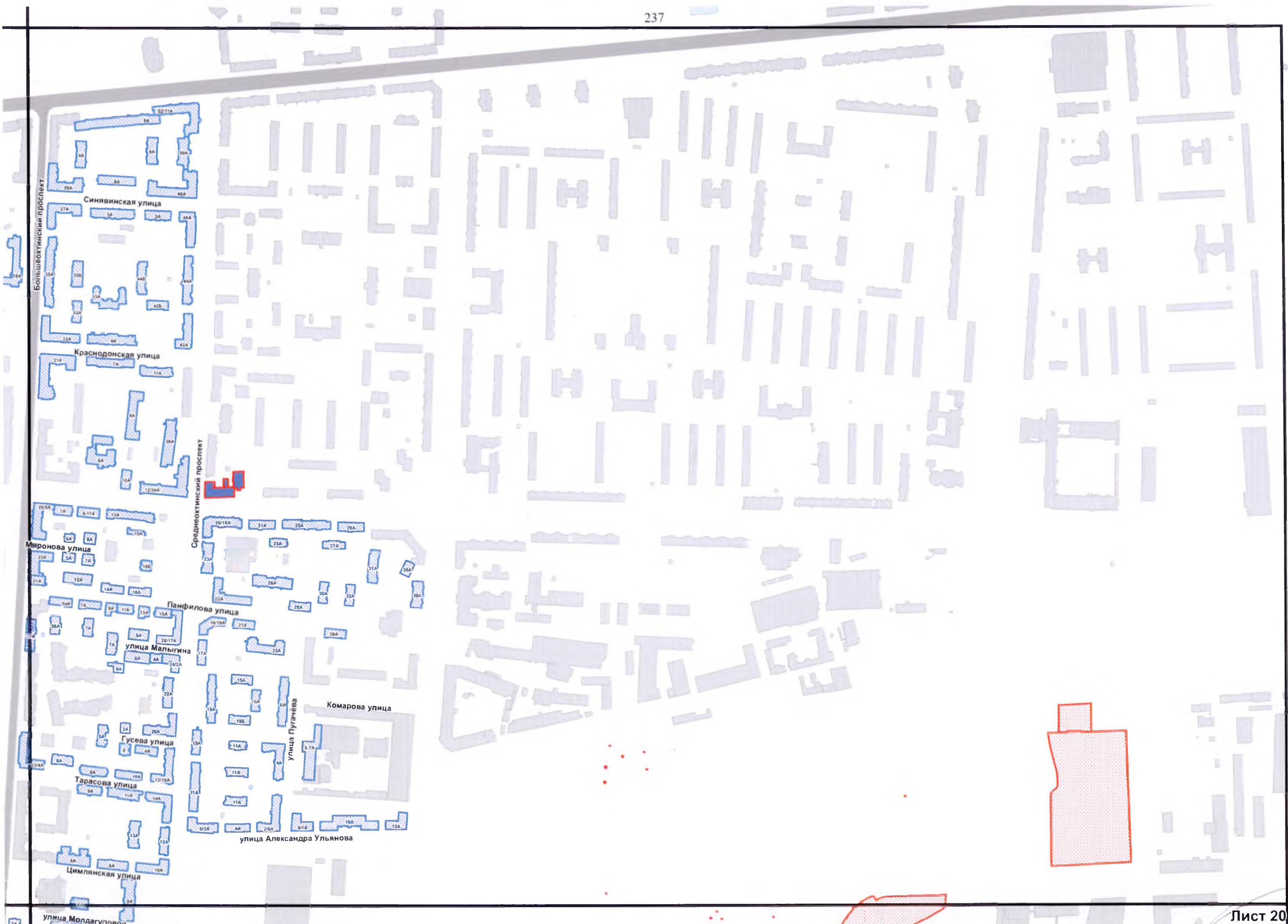




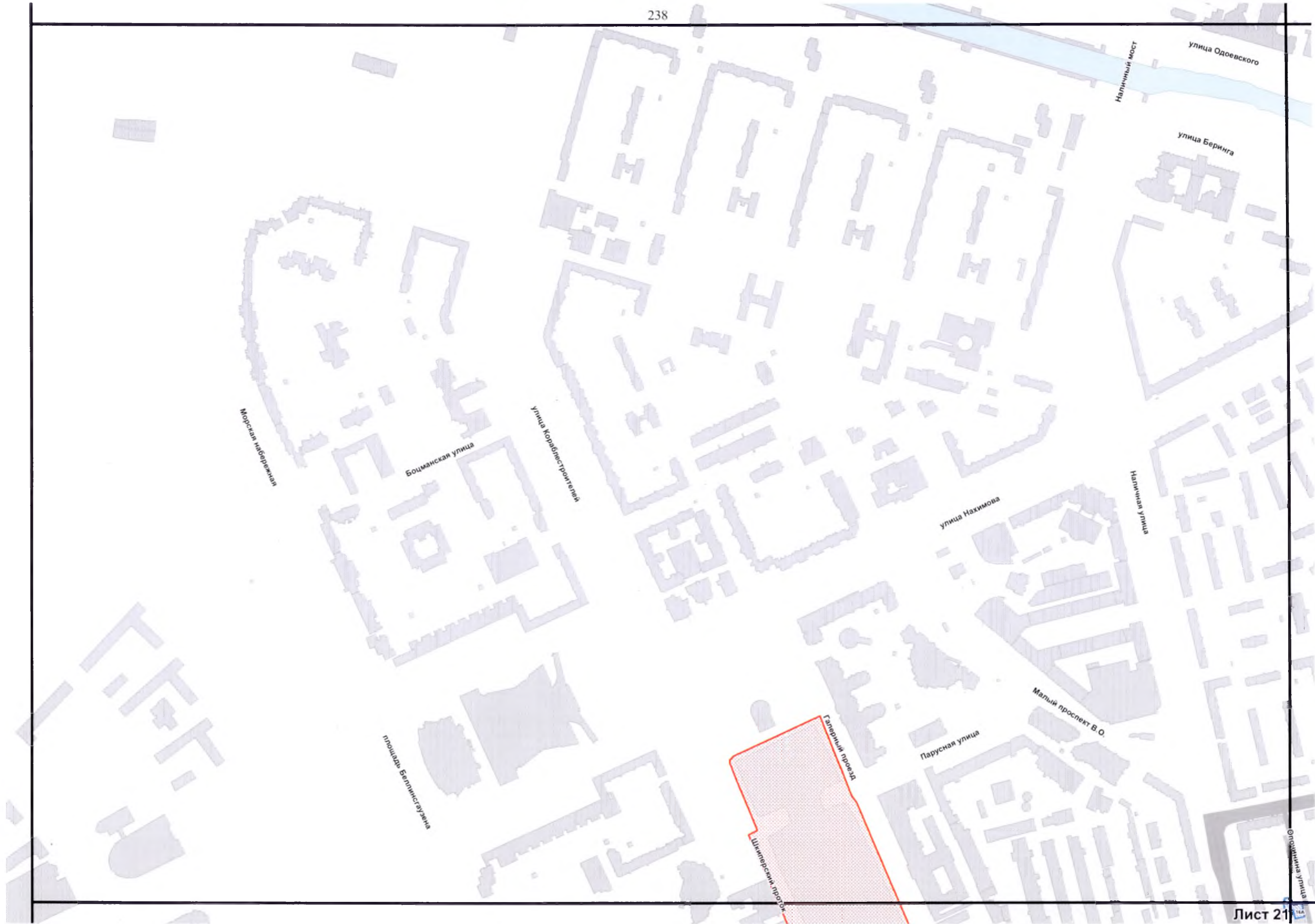




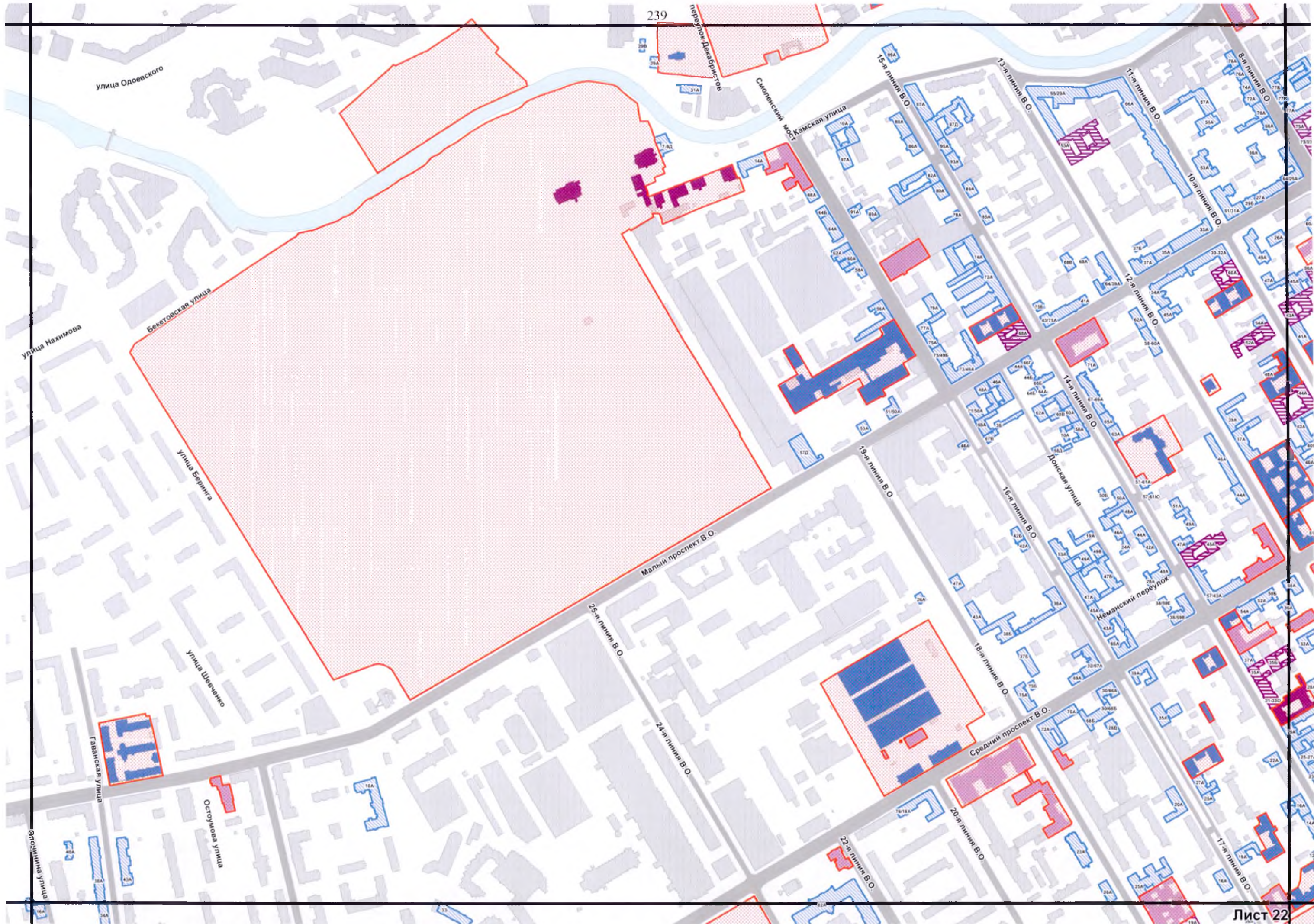












239

улица Одоевского

улица  
Смоленский мост  
Камская улица

улица Нахимова

Бекетовская улица

улица Беринга

улица Шевченко

Гаванская улица

Остоумова улица

Малый проспект В.О.

25-я линия В.О.

24-я линия В.О.

22-я линия В.О.

20-я линия В.О.

Средний проспект В.О.

18-я линия В.О.

16-я линия В.О.

Докская улица

Неманский переулок

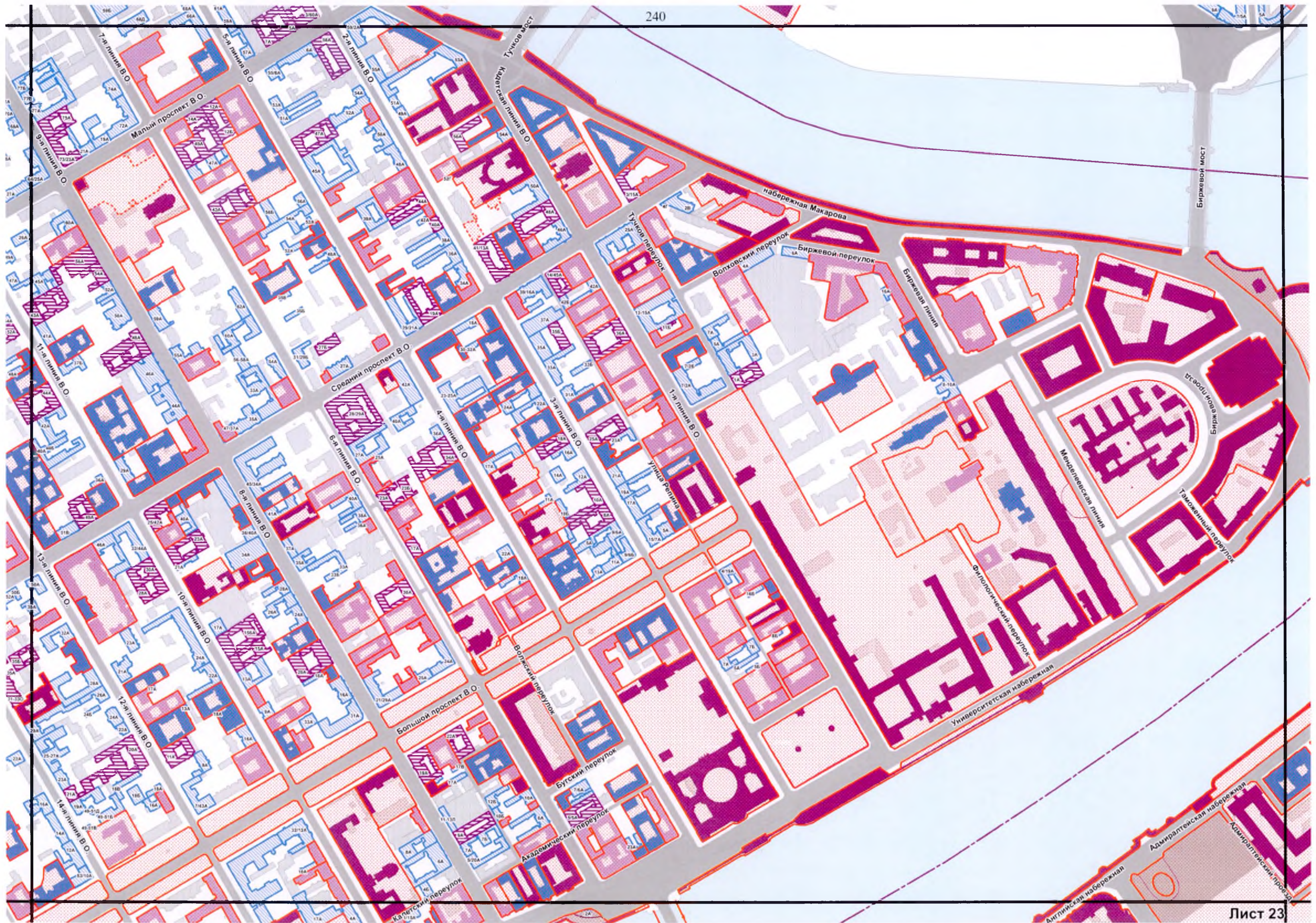
14-я линия В.О.

12-я линия В.О.

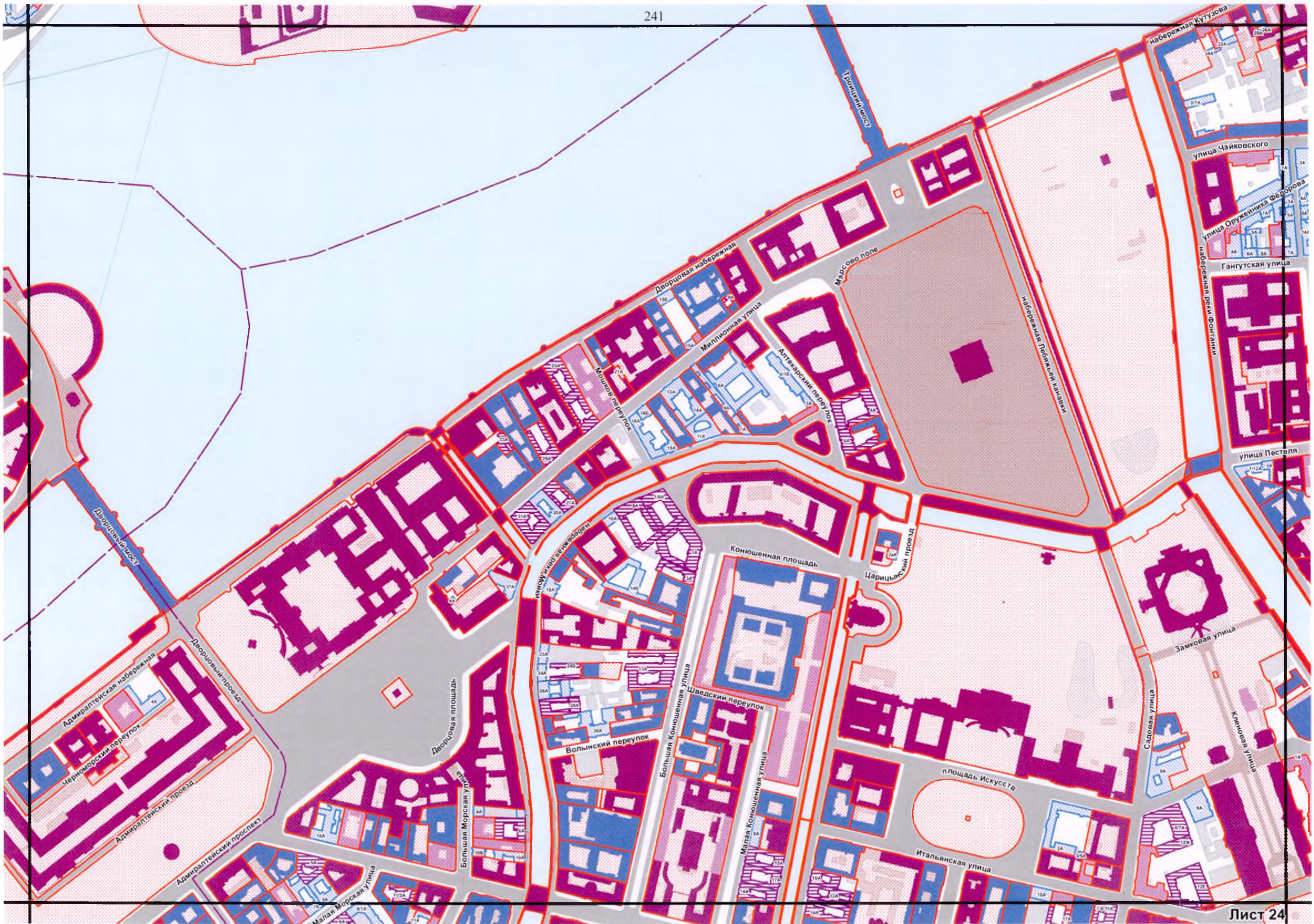
11-я линия В.О.

17-я линия В.О.

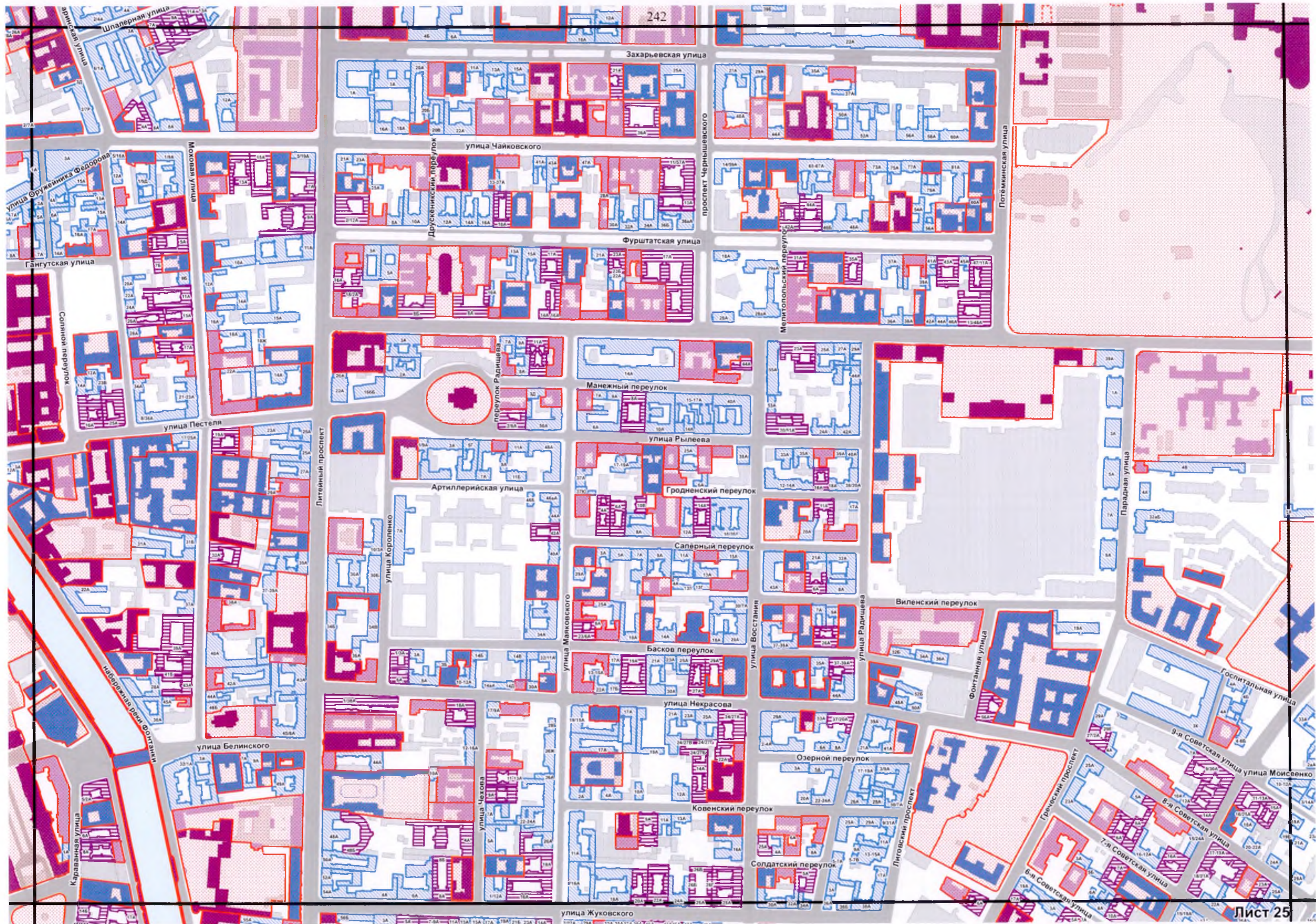












242

Захарьевская улица

улица Чайковского

Фурштатская улица

улица Пестеля

Артиллерийская улица

улица Рылева

Гродненский переулок

Саперный переулок

улица Марковского

Басков переулок

улица Некрасова

Озерной переулок

Ковенский переулок

Солдатский переулок

улица Жуковского

Вилениский переулок

улица Радичева

улица Некрасова

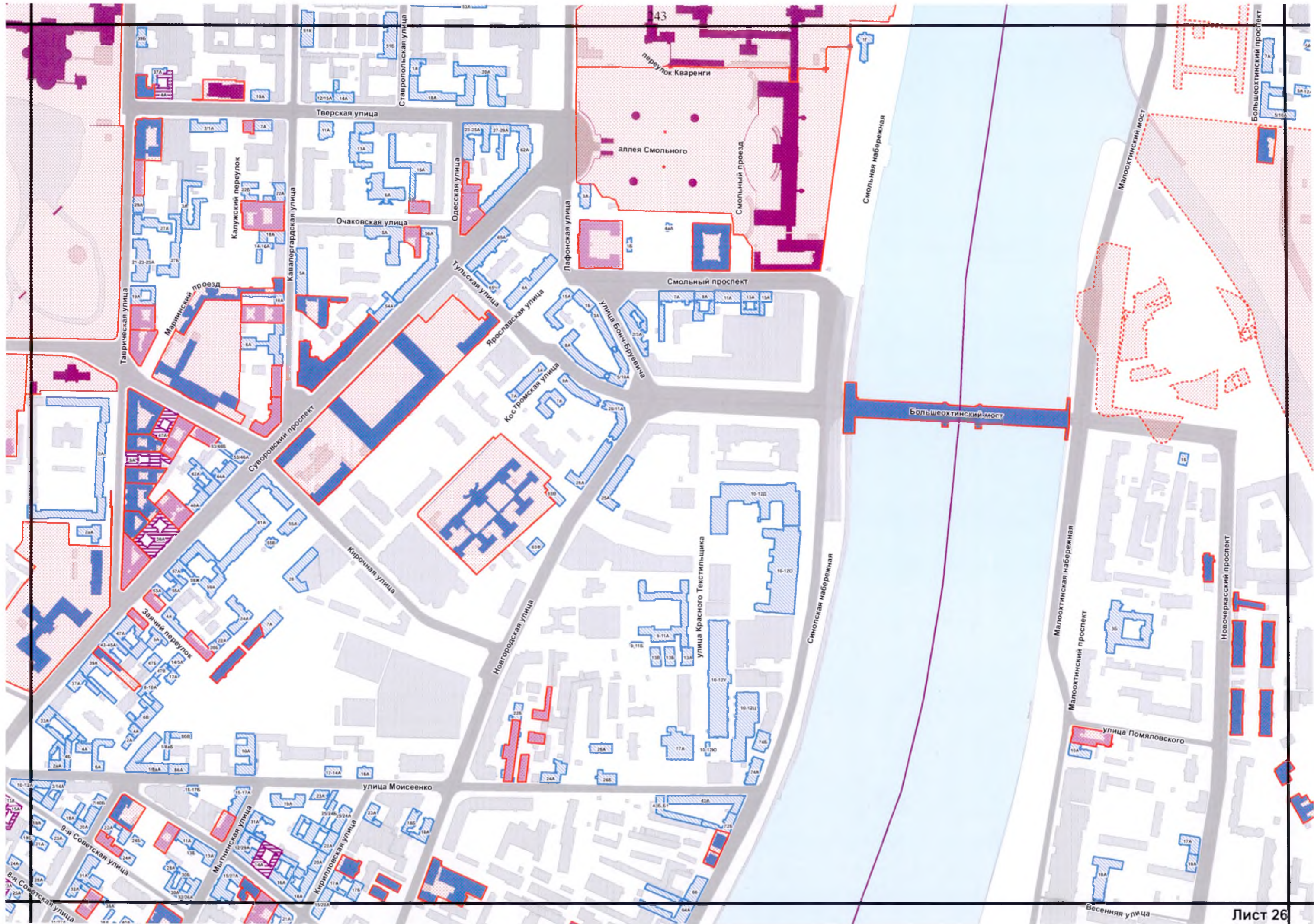
Озерной переулок

Ковенский переулок

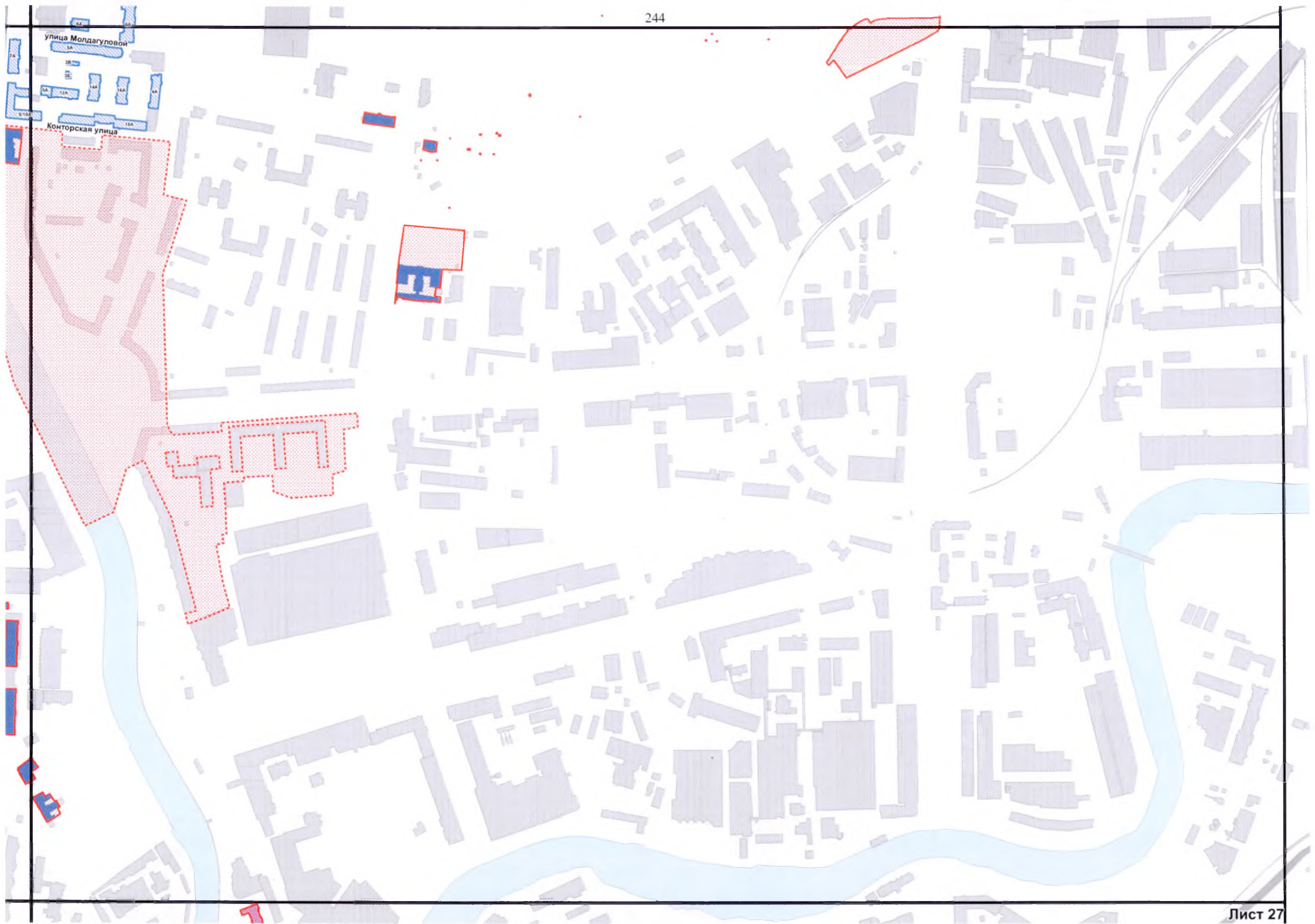
Солдатский переулок

улица Жуковского

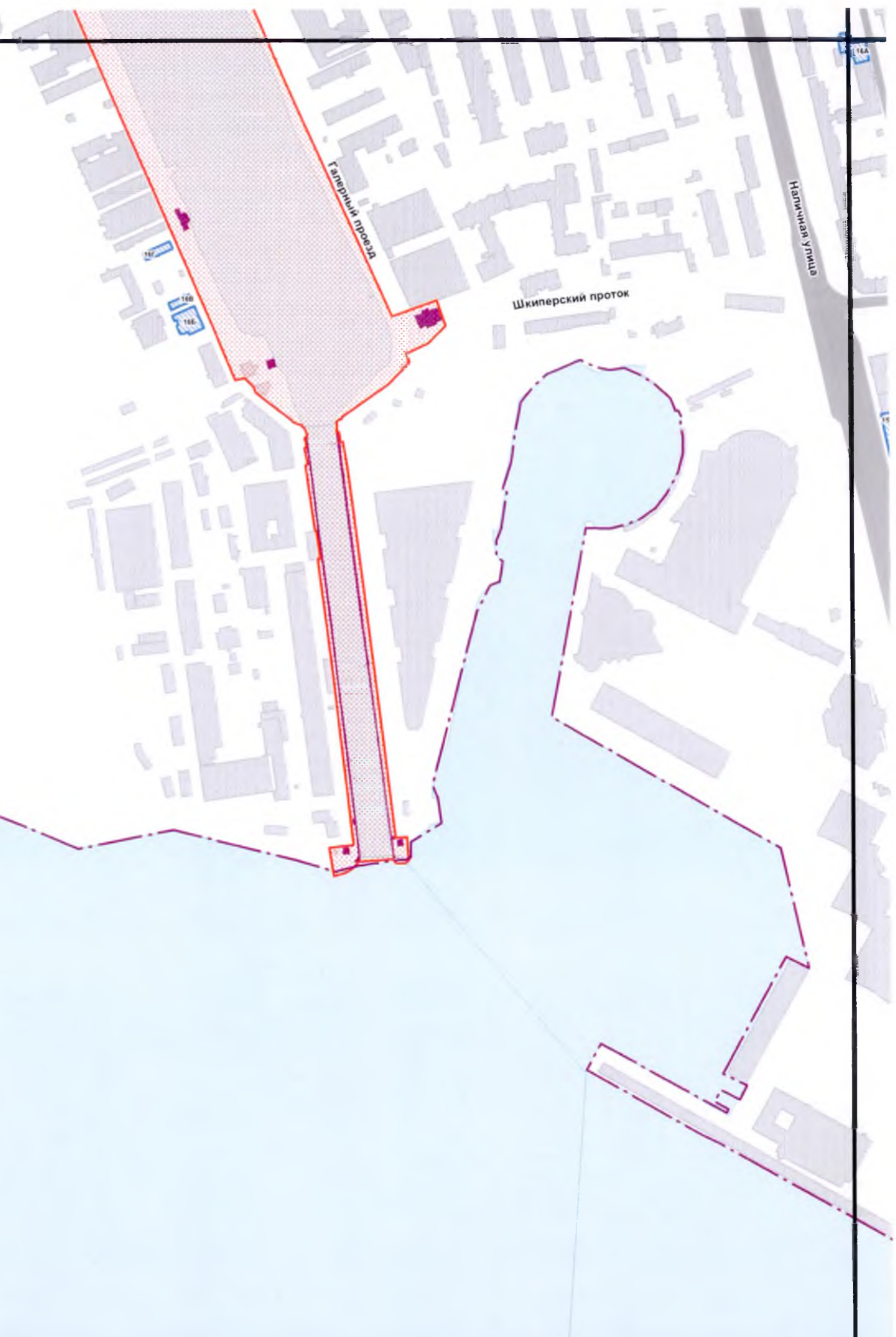




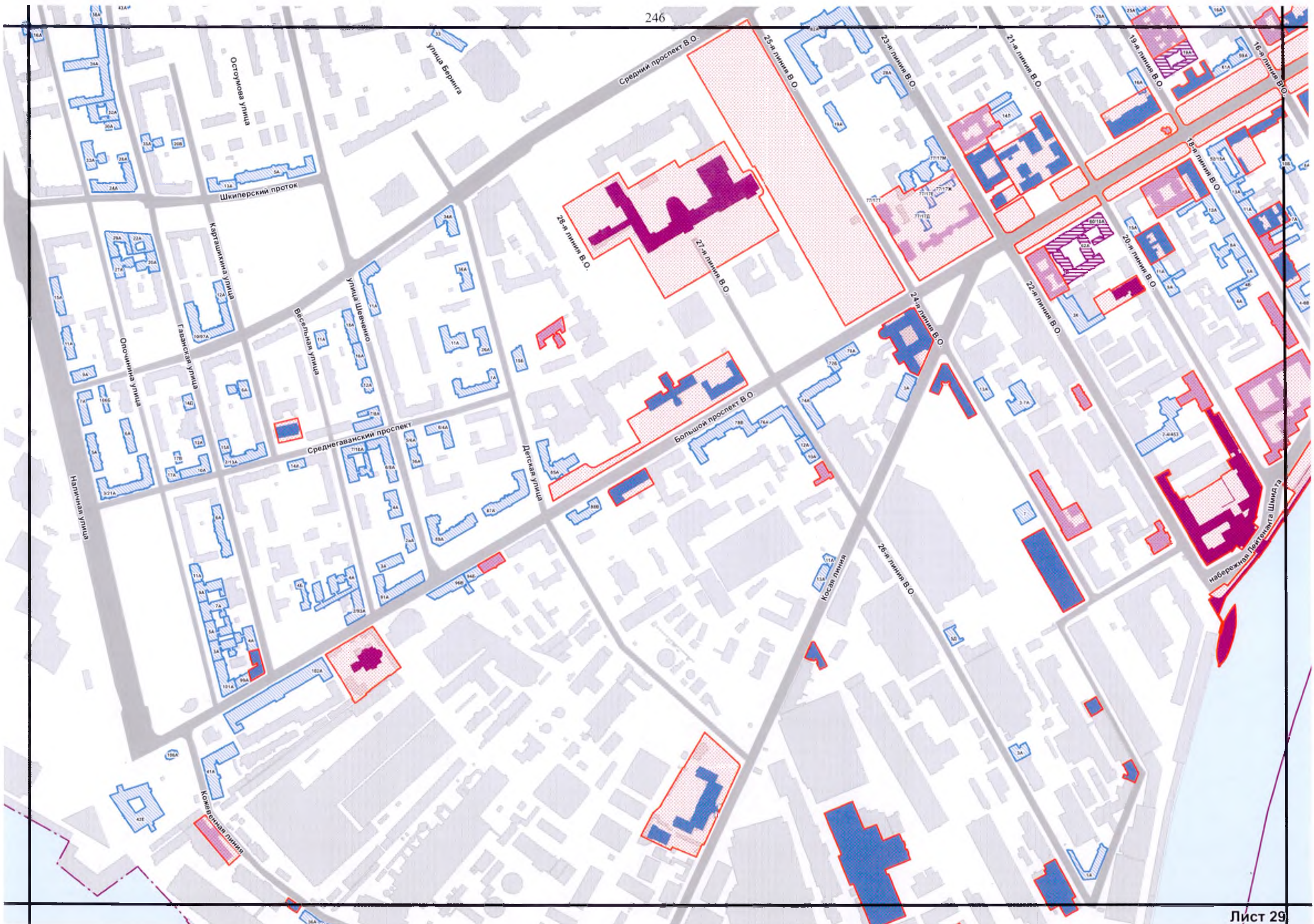




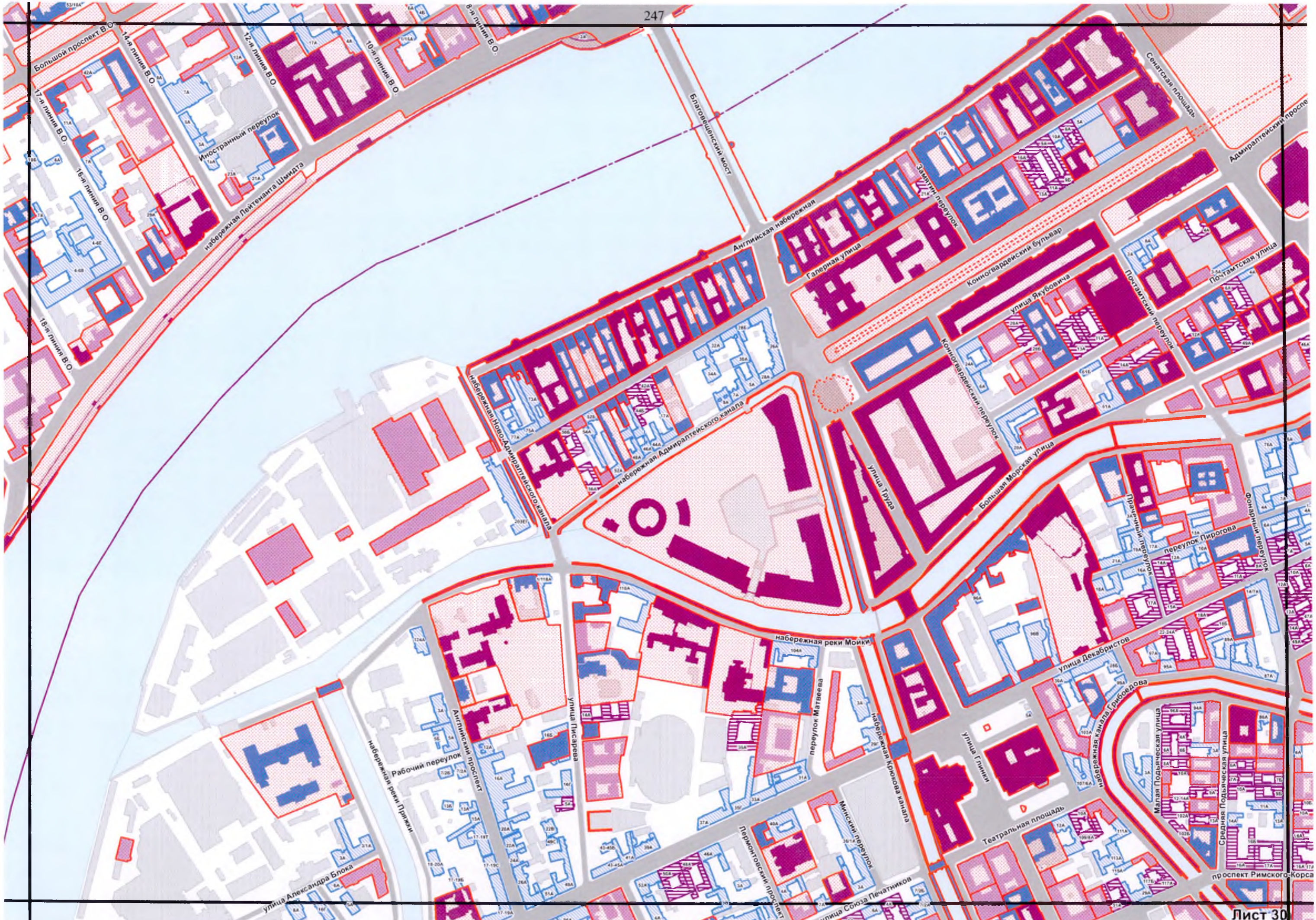




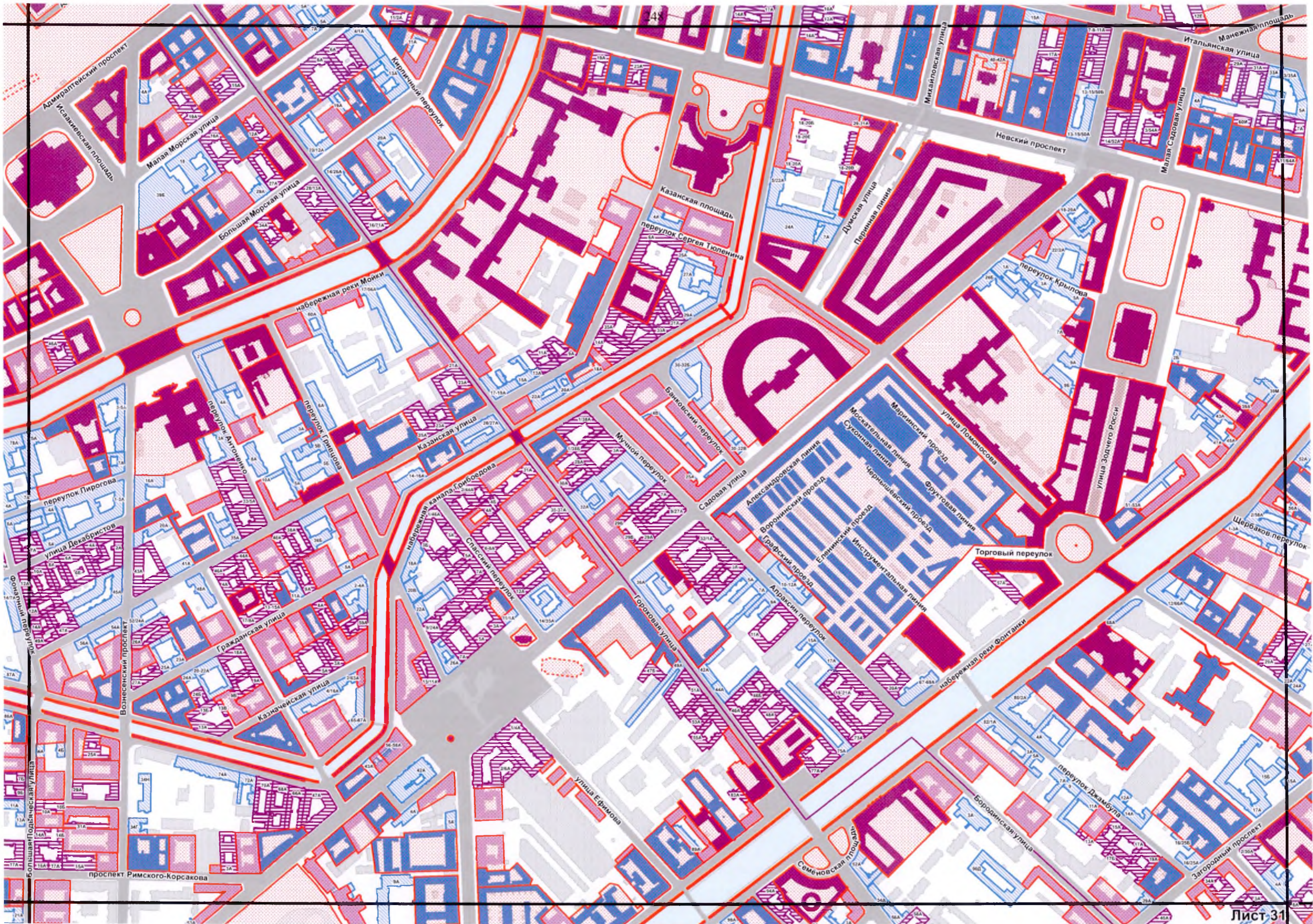








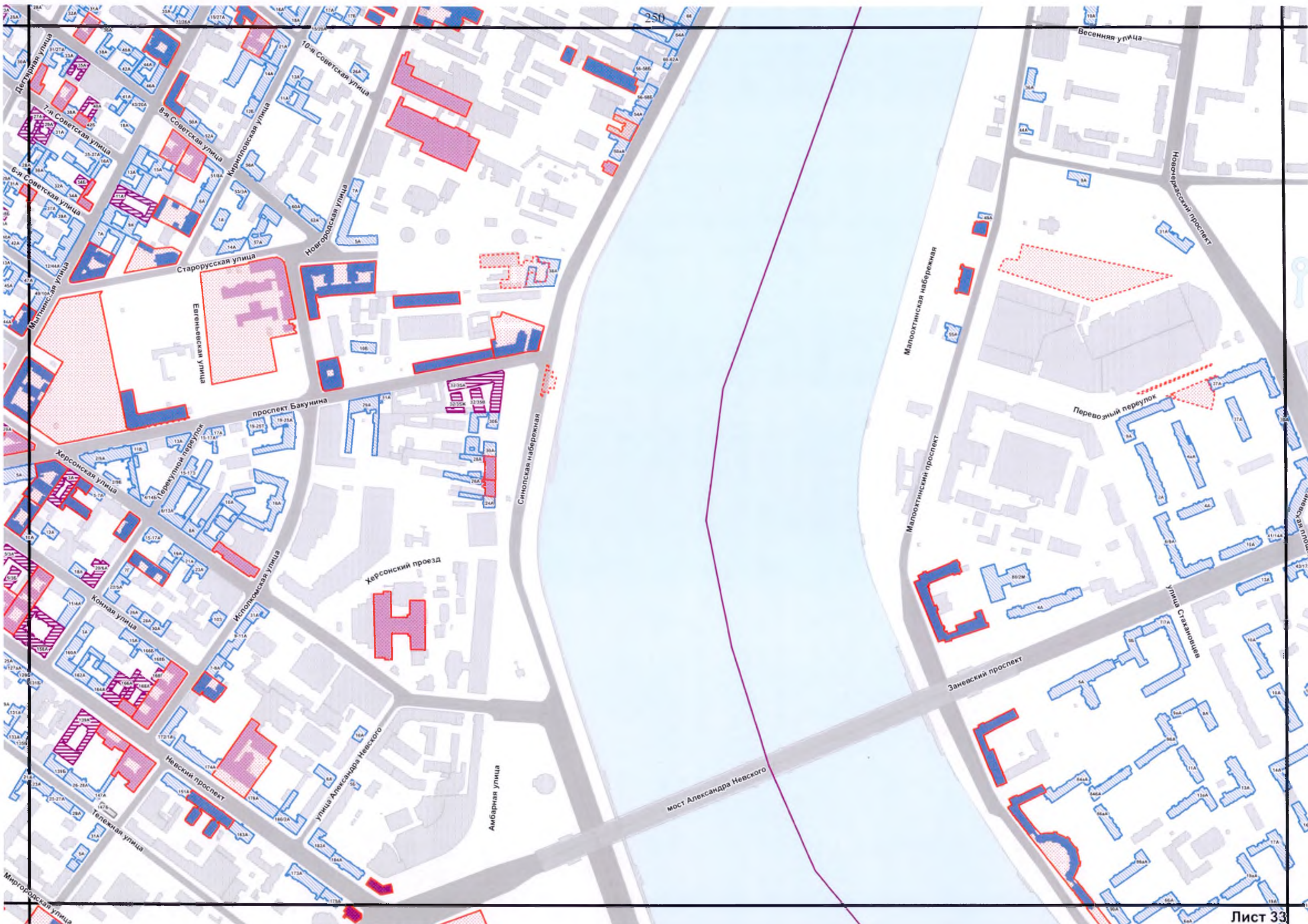




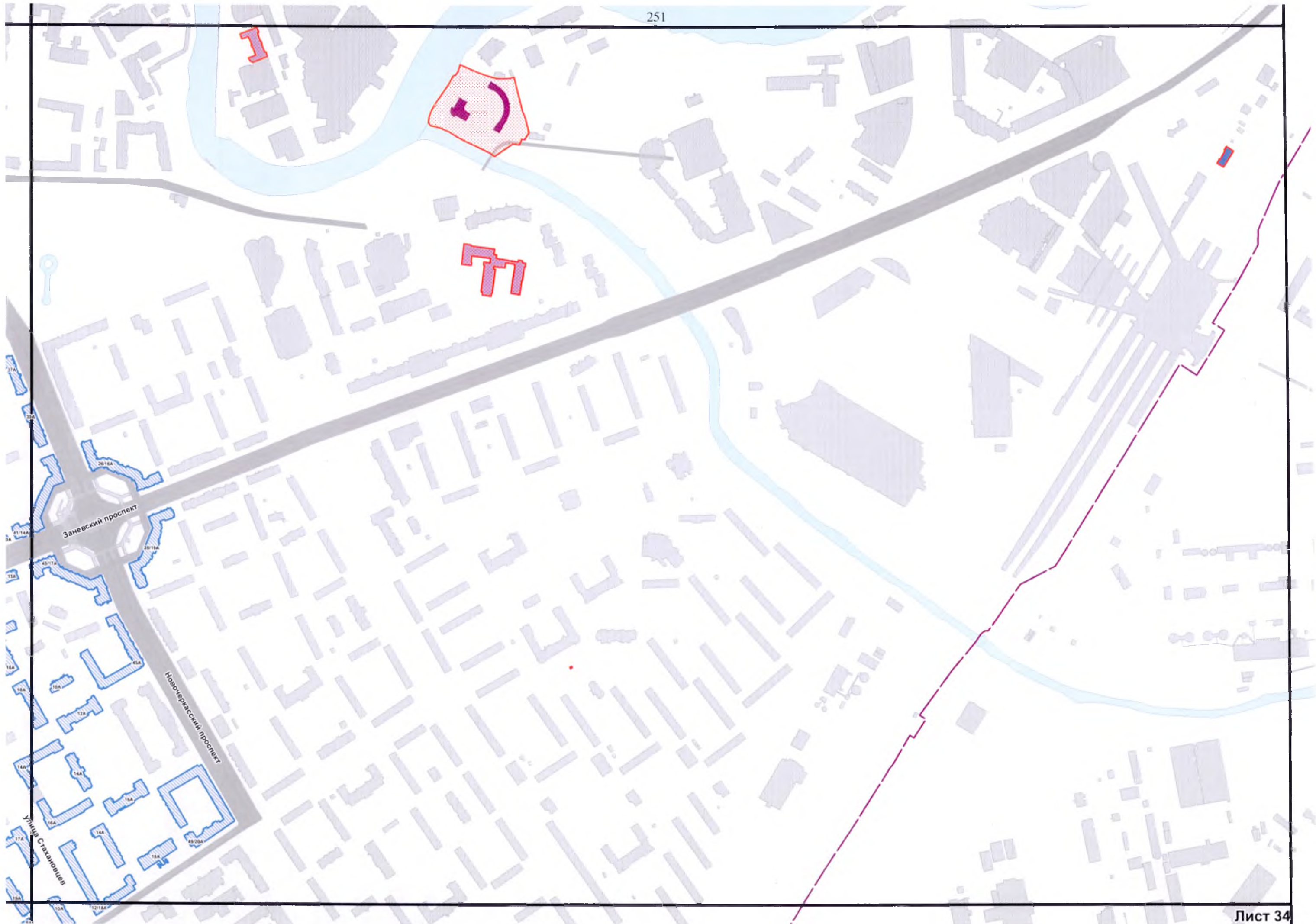








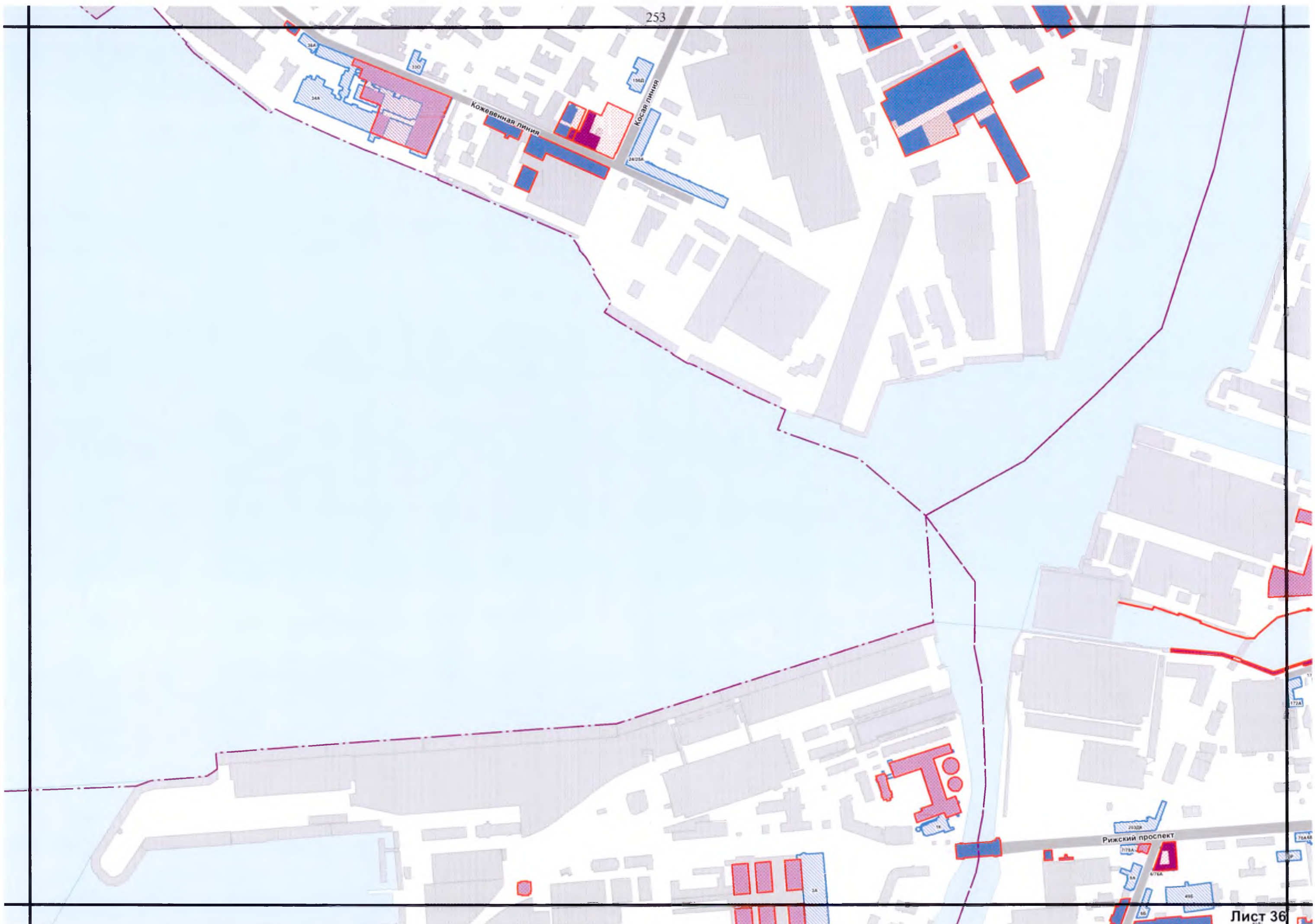




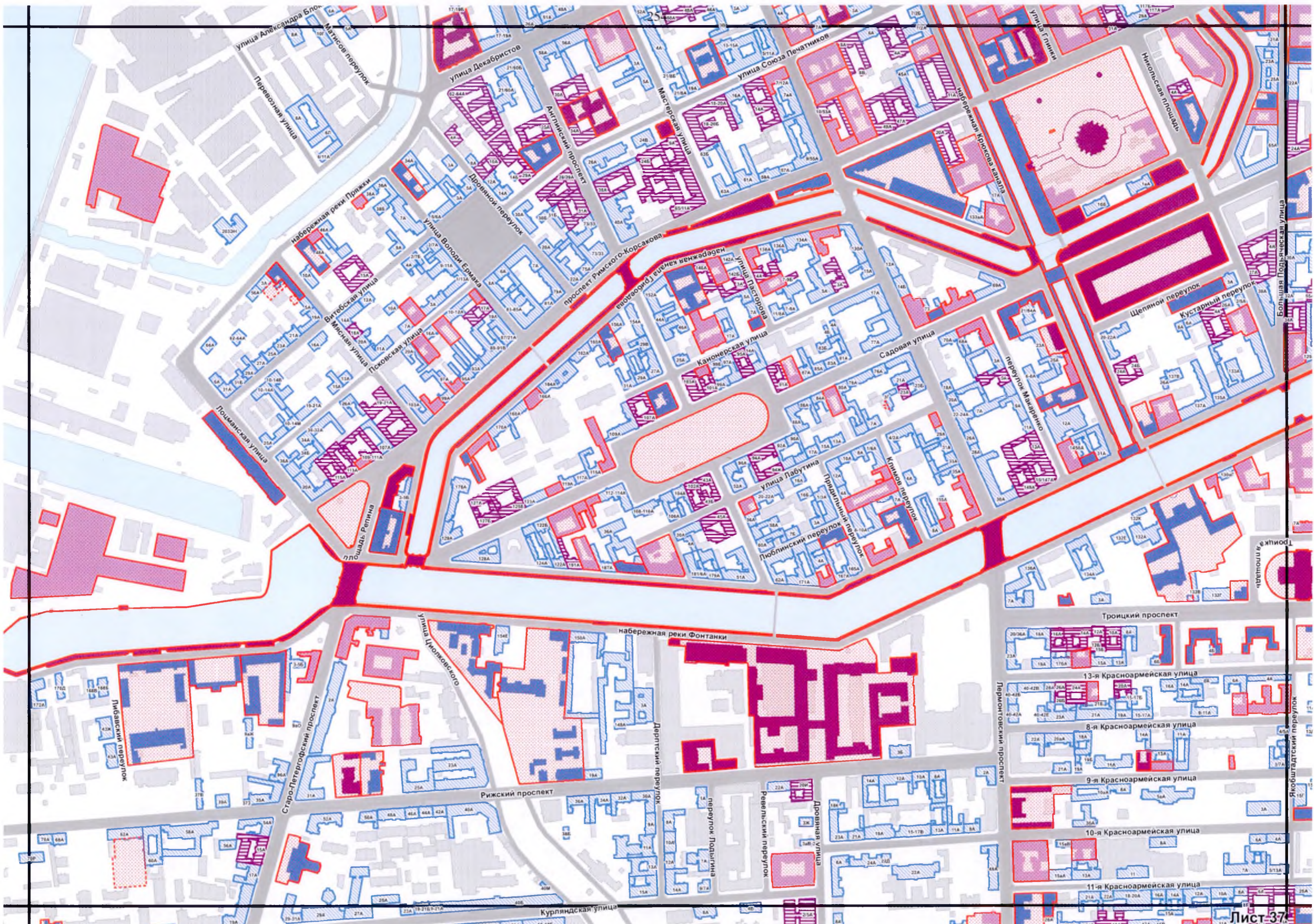




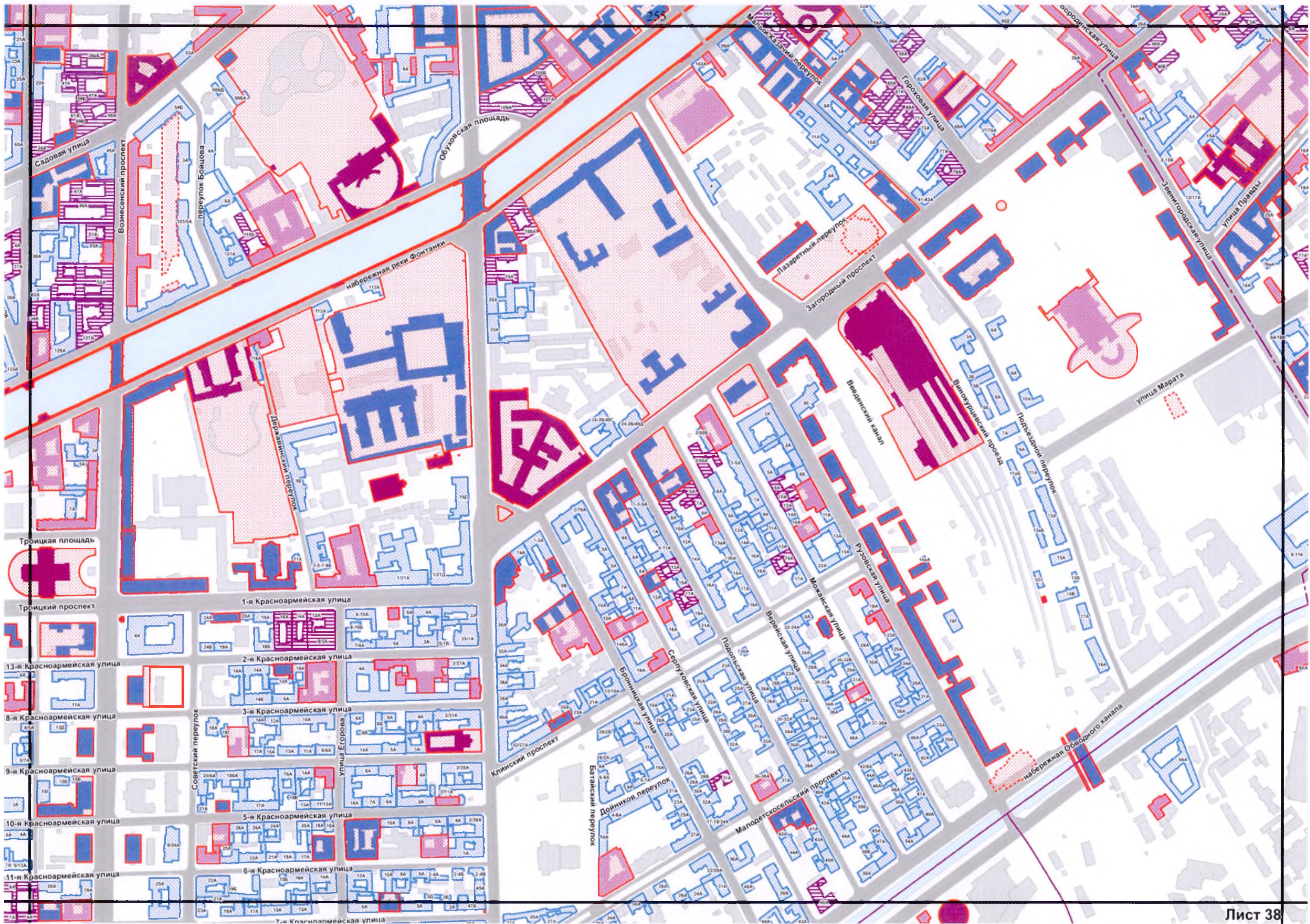




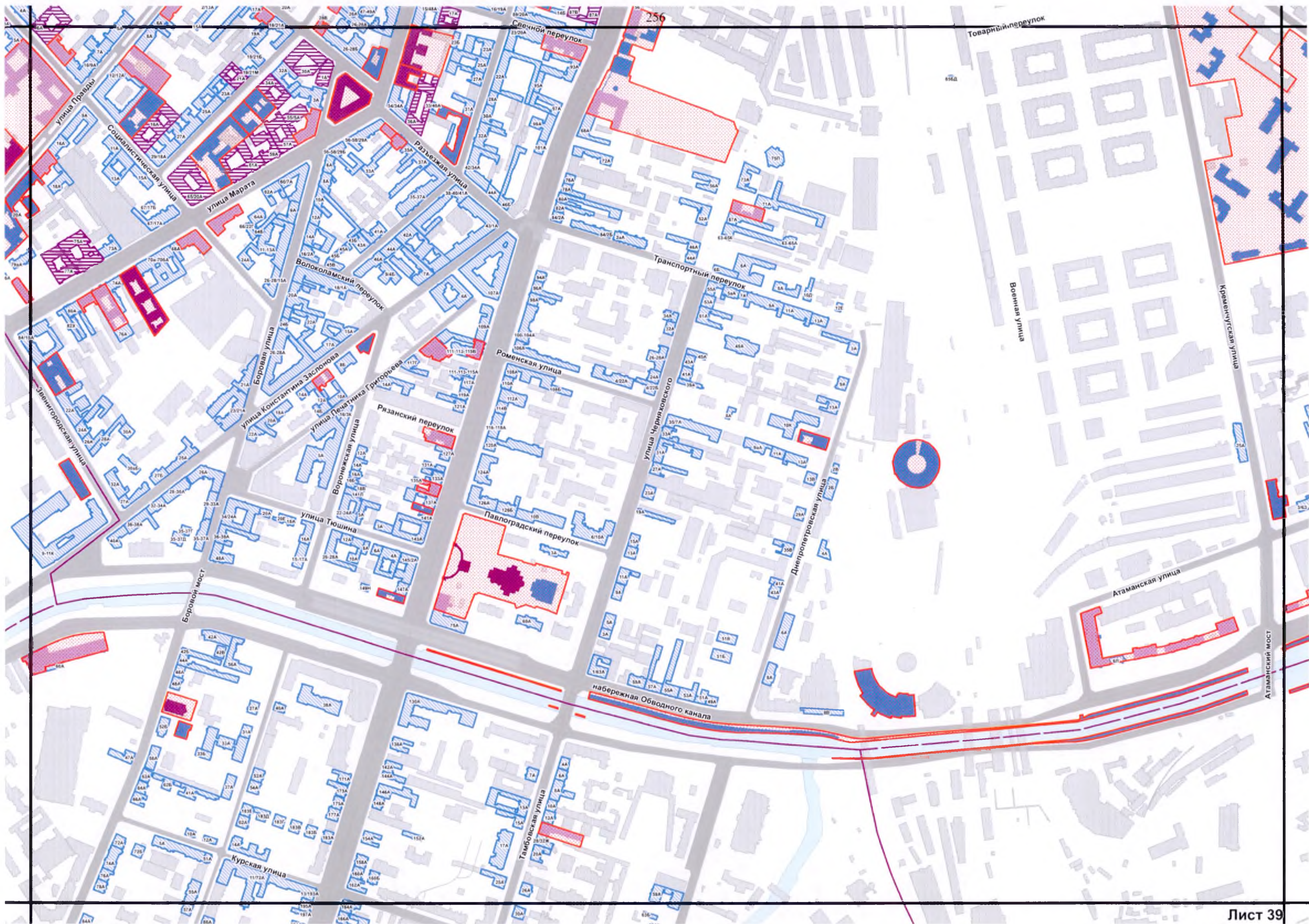




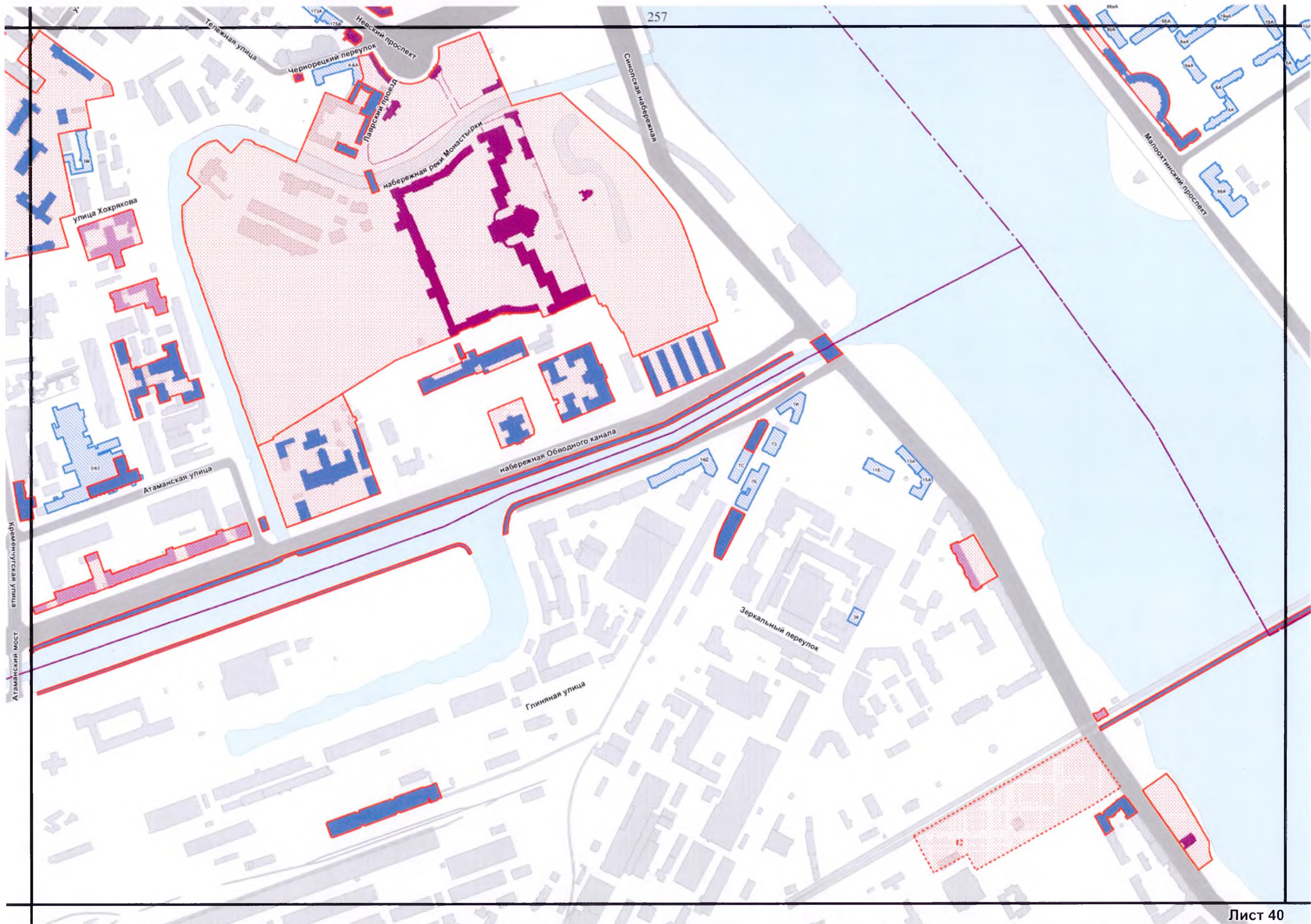








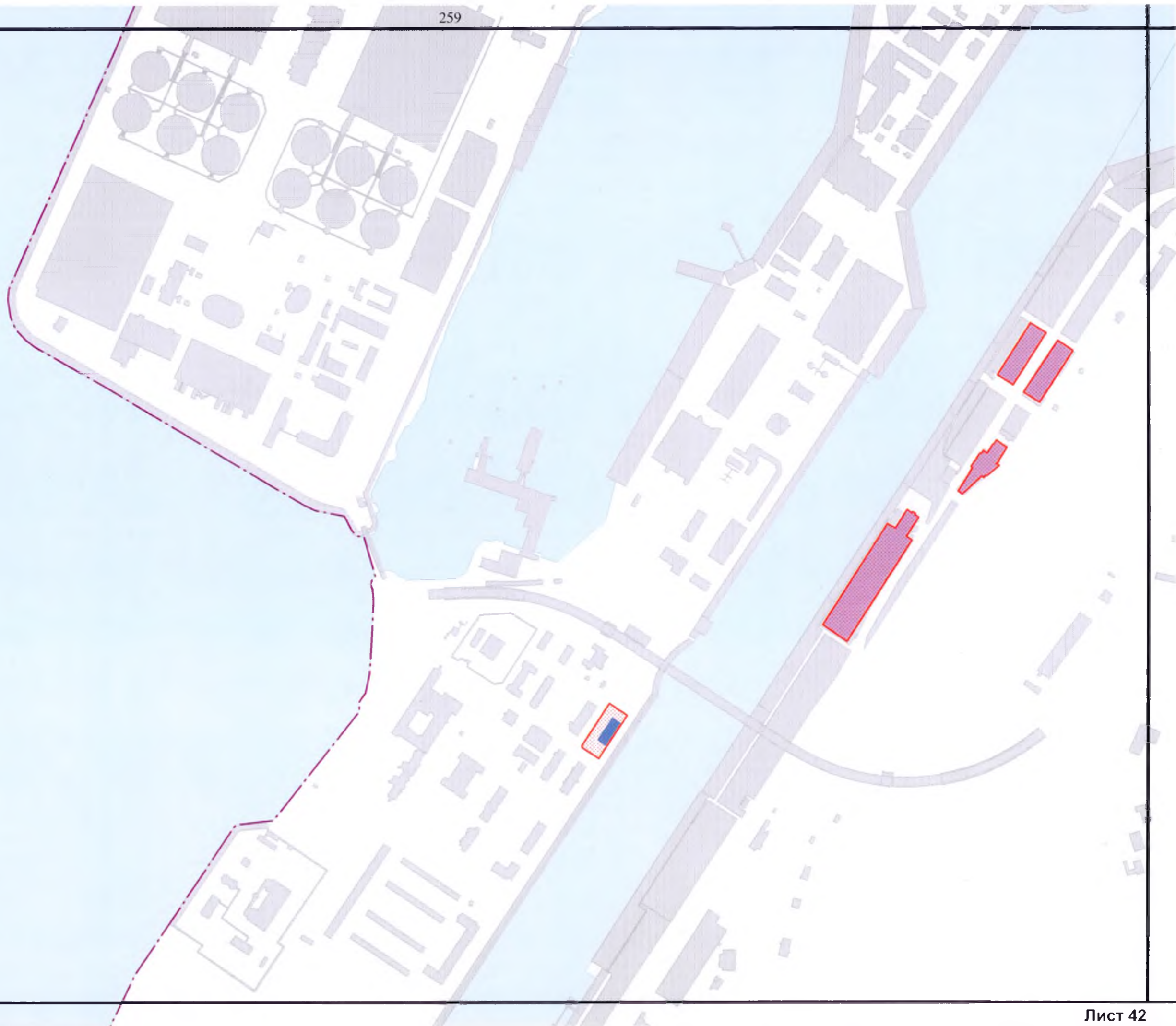




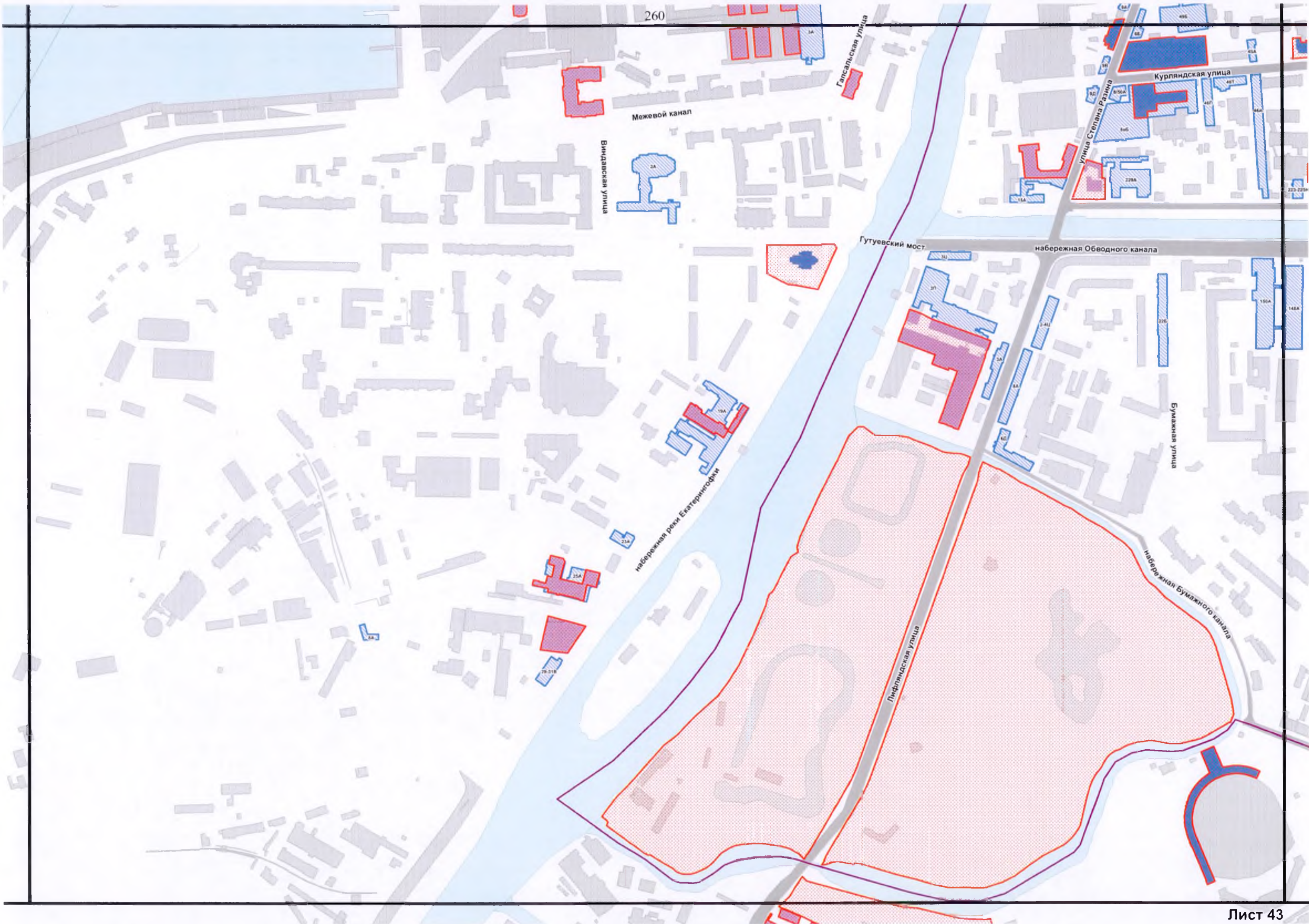




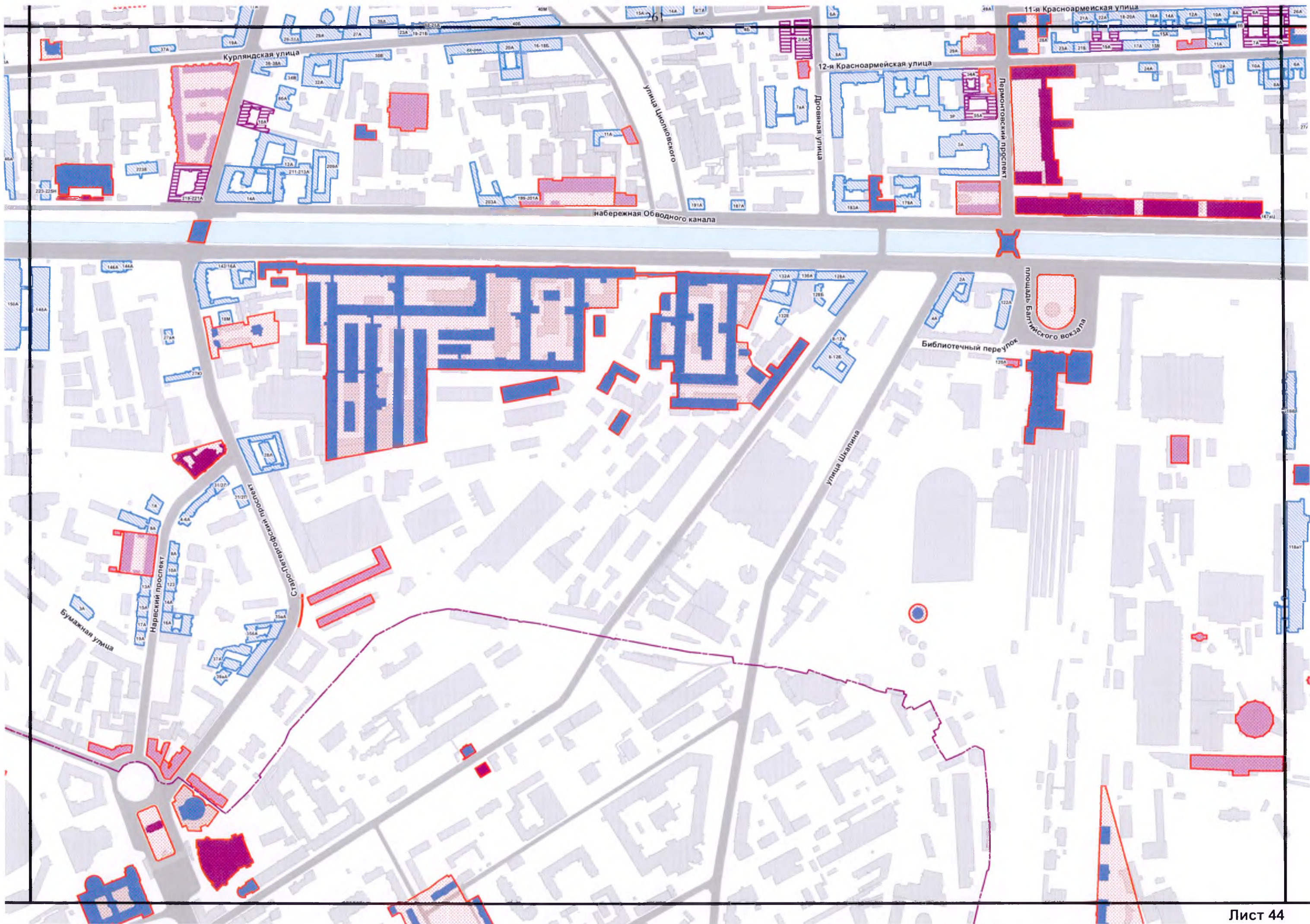




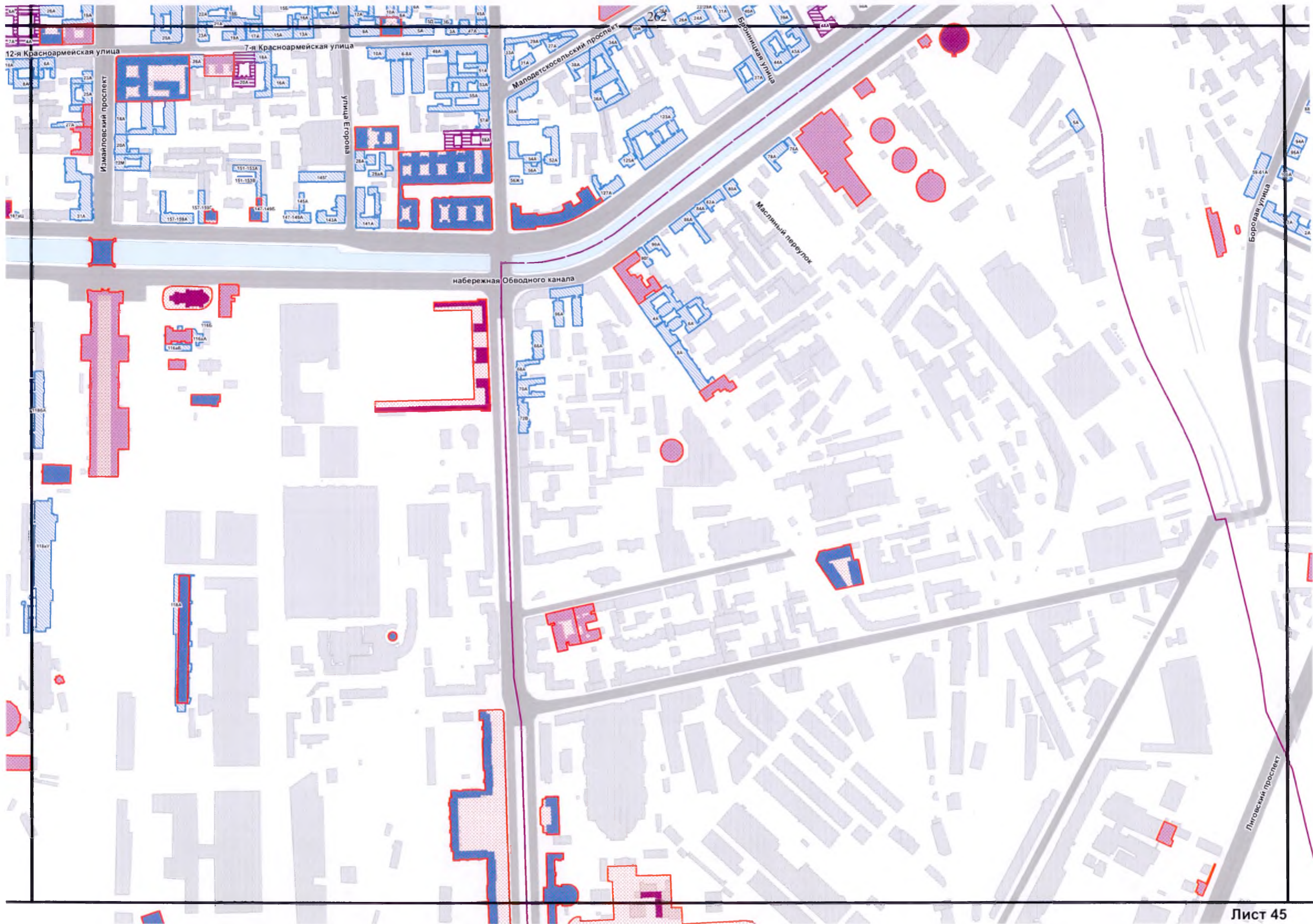












12-я Красноармейская улица

7-я Красноармейская улица

Измайловский проспект

улица Егорова

Маловишгородский проспект

Мясной переулок

набережная Обводного канала

Борова улица

Линковский проспект



