

# Схема газоснабжения и газификации муниципального района "Ачхой-Мартановский" Чеченской Республики (2019 г.)

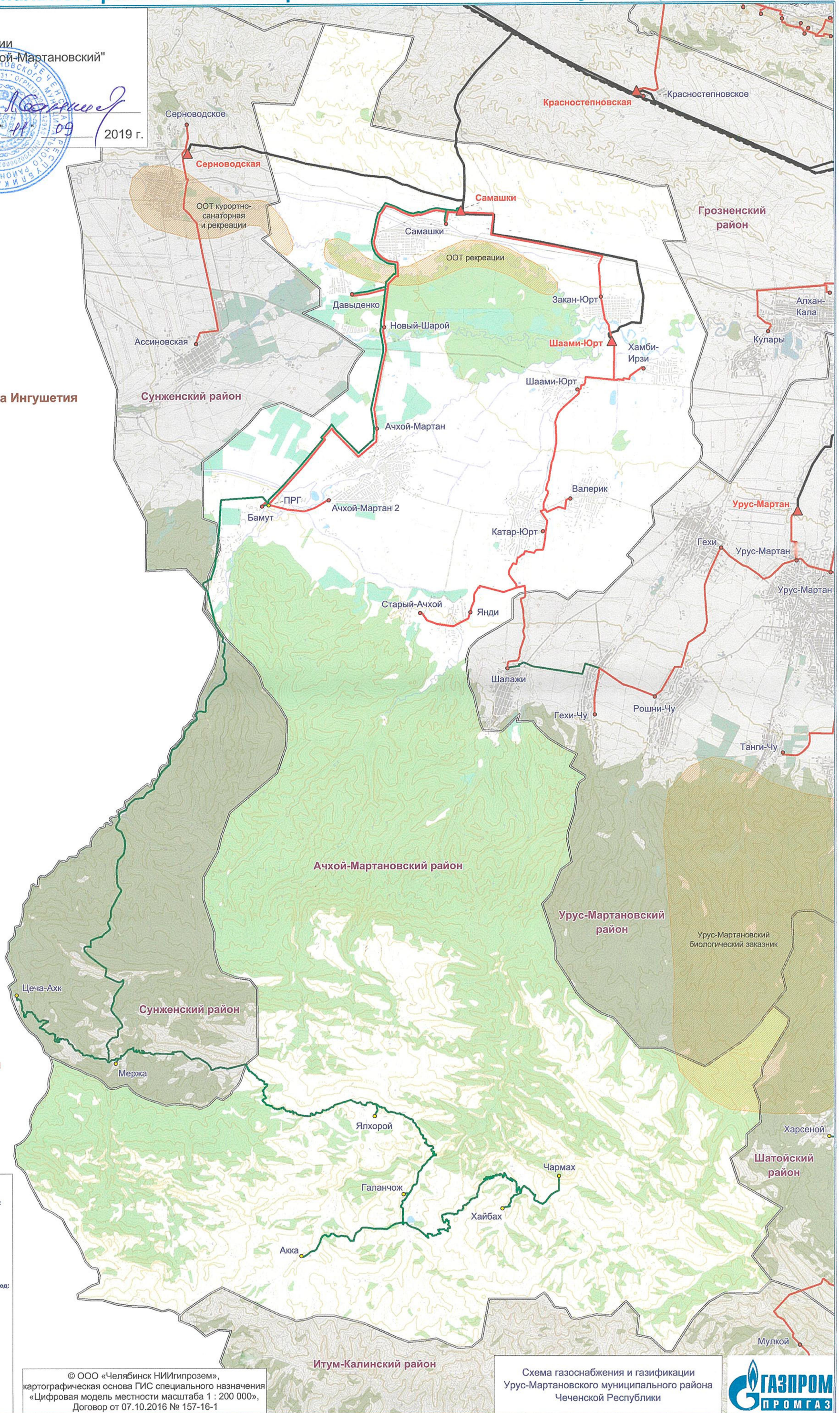
СОГЛАСОВАНО:

Представитель администрации  
муниципального района "Ачхой-Мартановский"  
Чеченской Республики



2019 г.

Республика Ингушетия



**Условные обозначения:**

- Магистральный газопровод и газопровод-отвод:**
  - существующий
  - - - перспективный
- Газораспределительная станция:**
  - ▲ существующая
  - ▲ перспективная
  - ▲ отключённая
- Межпоселковый и распределительный газопровод:**
  - существующий
  - - - перспективный
  - проектируемый
  - введенный по Программе газификации регионов РФ ПАС "Газпром"
- Потребитель газа / точка отбора газа:**
  - существующий
  - перспективный
- Объект СТП:**
  - особо охраняемые природные территории (ООПТ)

© ООО «Челябинск НИИгазпром»,  
картографическая основа ГИС специального назначения  
«Цифровая модель местности масштаба 1 : 200 000»,  
Договор от 07.10.2016 № 157-16-1

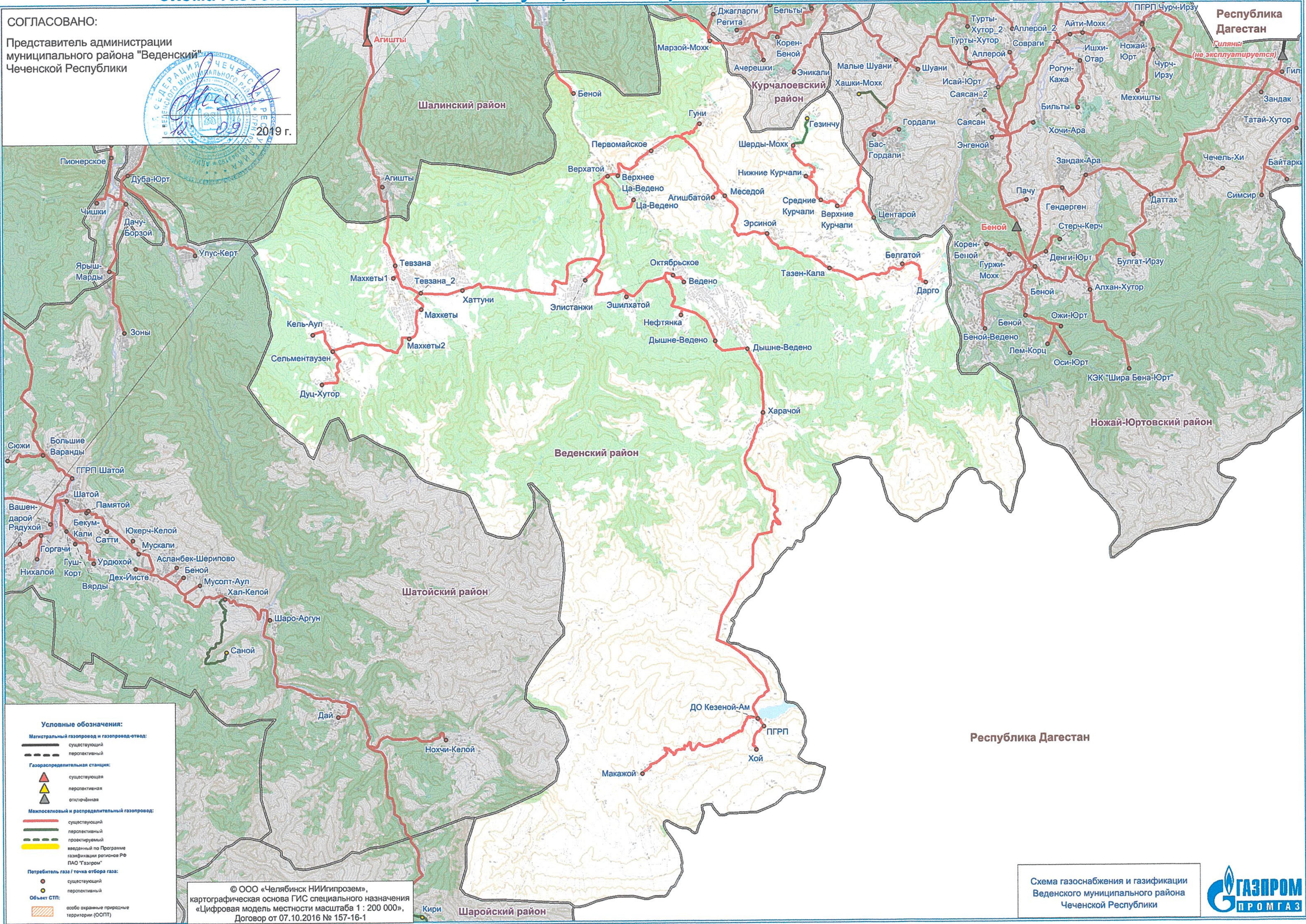
Схема газоснабжения и газификации  
Урус-Мартановского муниципального района  
Чеченской Республики



# Схема газоснабжения и газификации муниципального района "Веденский" Чеченской Республики (2019 г.)

СОГЛАСОВАНО:

Представитель администрации  
муниципального района "Веденский"  
Чеченской Республики



**Условные обозначения:**

- Магистральный газопровод и газопровод-отвод:
  - существующий
  - - - перспективный
- Газораспределительная станция:
  - ▲ существующая
  - ▲▲ перспективная
  - ▲ отключенная
- Малосекционный и распределительный газопровод:
  - существующий
  - - - перспективный
  - введенный по Программе газификации регионов РФ ПАО "Газпром"
- Потребитель газа / точка отбора газа:
  - существующий
  - перспективный
- Объект СТП:
  - ▭ особо охраняемые природные территории (ООПТ)

© ООО «Челябинск НИИГипрозем»,  
картографическая основа ГИС специального назначения  
«Цифровая модель местности масштаба 1 : 200 000»,  
Договор от 07.10.2016 № 157-16-1

Республика Дагестан

Схема газоснабжения и газификации  
Веденского муниципального района  
Чеченской Республики

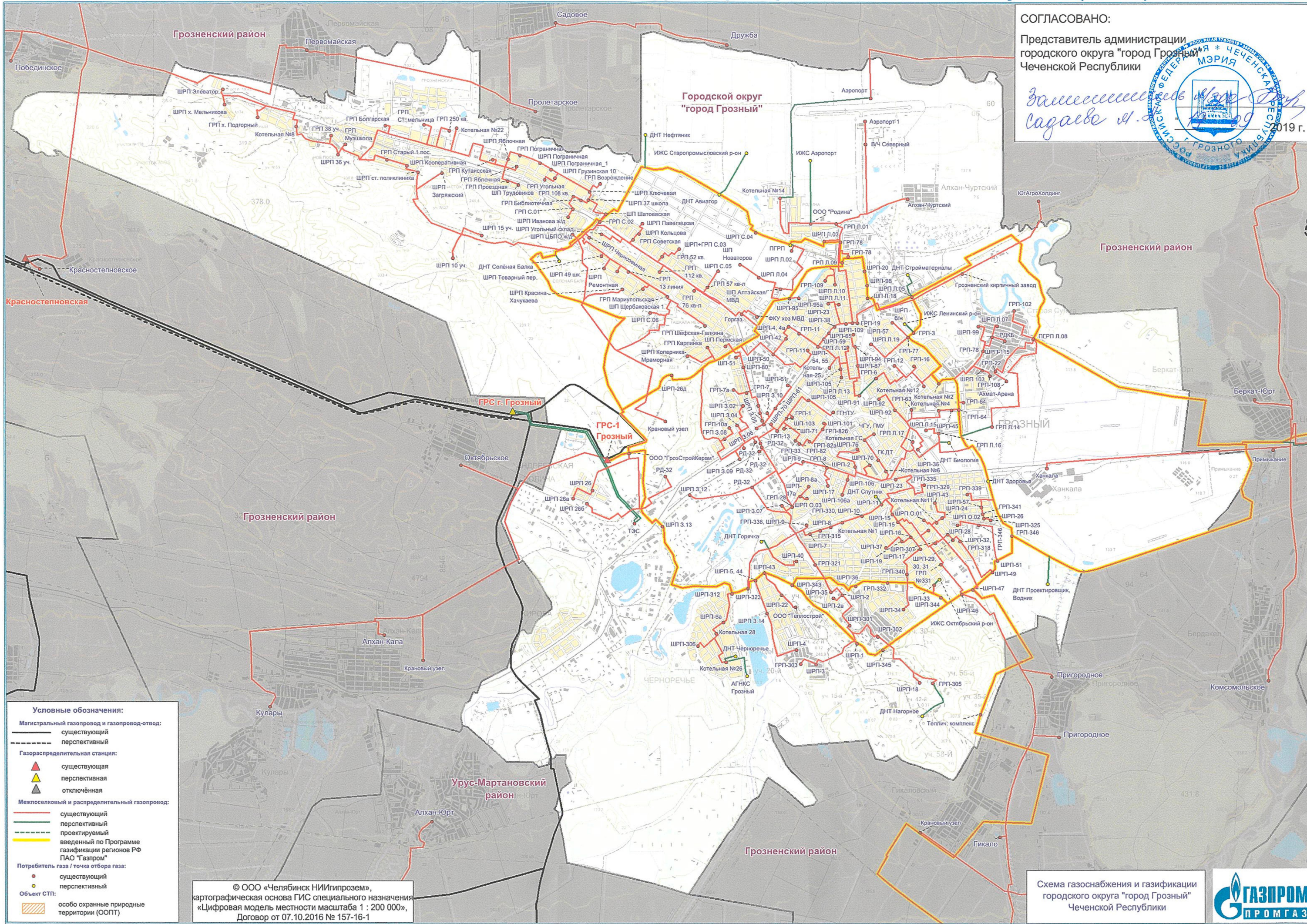


# Схема газоснабжения и газификации городского округа "город Грозный" Чеченской Республики (2019 г.)

СОГЛАСОВАНО:

Представитель администрации  
городского округа "город Грозный"  
Чеченской Республики

*Защитинский В.С.*  
*Сагаеве И.С.*



**Условные обозначения:**

**Магистральный газопровод и газопровод-отвод:**  
 — существующий  
 - - - перспективный

**Газораспределительная станция:**  
 ▲ существующая  
 ▲ перспективная  
 ▲ отключённая

**Межселенный и распределительный газопровод:**  
 — существующий  
 - - - перспективный  
 - - - проектируемый  
 - - - введенный по Программе газификации регионов РФ ПАО "Газпром"

**Потребитель газа / точка отбора газа:**  
 ● существующий  
 ● перспективный

**Объект СТП:**  
 [штрихованная область] особо охраняемые природные территории (ООПТ)

© ООО «Челябинск НИИГипрозем»,  
картографическая основа ГИС специального назначения  
«Цифровая модель местности масштаба 1 : 200 000»,  
Договор от 07.10.2016 № 157-16-1

Схема газоснабжения и газификации  
городского округа "город Грозный"  
Чеченской Республики

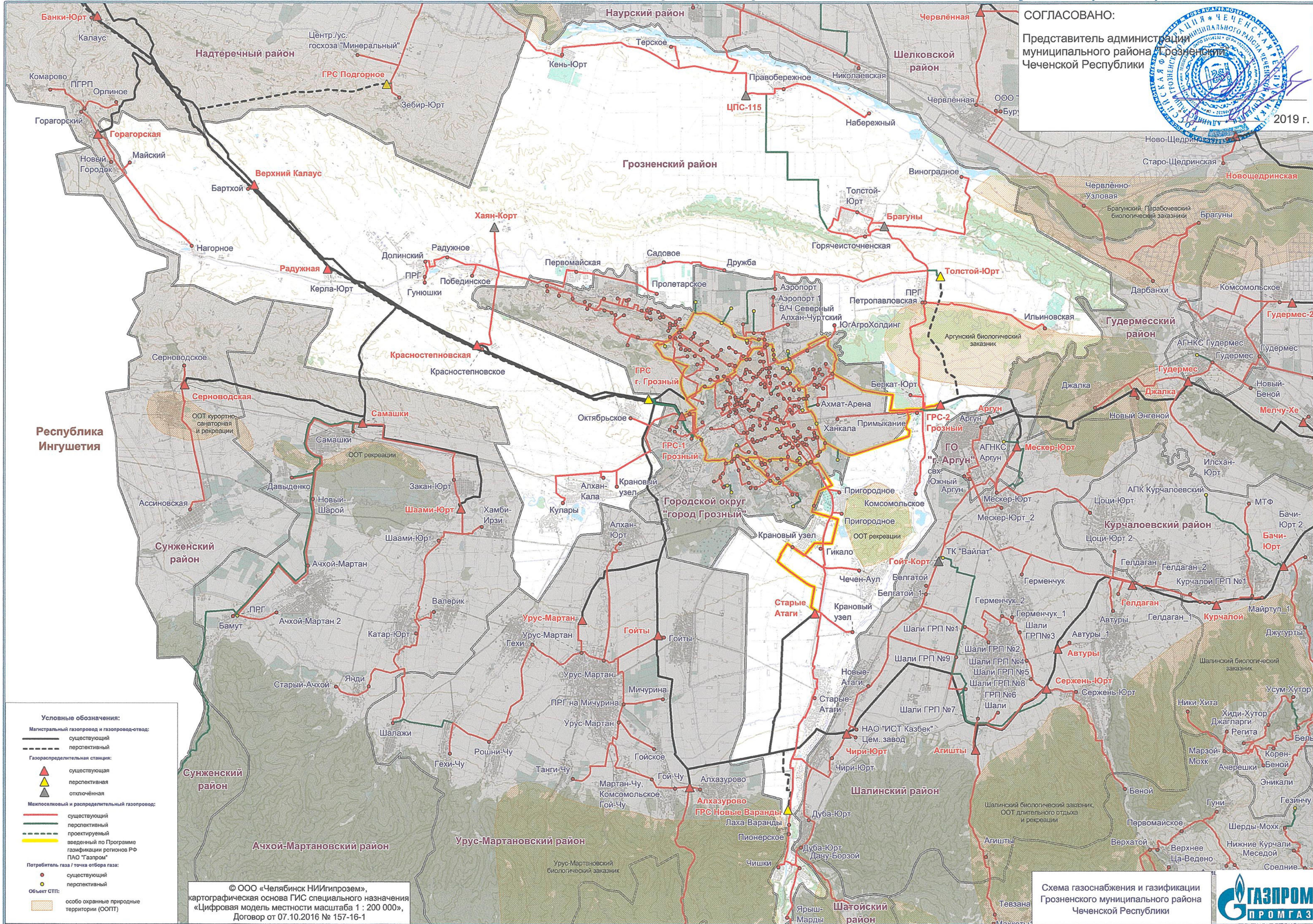


# Схема газоснабжения и газификации муниципального района "Грозненский" Чеченской Республики (2019 г.)

СОГЛАСОВАНО:  
 Представитель администрации  
 муниципального района "Грозненский"  
 Чеченской Республики



2019 г.




**Условные обозначения:**

- Магистральный газопровод и газопровод-отвод:
  - существующий
  - - - перспективный
- Газораспределительная станция:
  - ▲ существующая
  - ▲ перспективная
  - ▲ отключённая
- Межпоселковый и распределительный газопровод:
  - существующий
  - - - перспективный
  - проектируемый
  - введённый по Программе газификации регионов РФ ПАО "Газпром"
- Потребитель газа / точка отбора газа:
  - существующий
  - перспективный
  - объект СТП
  - особо охраняемые природные территории (ООПТ)

© ООО «Челябинск НИИГипрозем»,  
 картографическая основа ГИС специального назначения  
 «Цифровая модель местности масштаба 1 : 200 000»,  
 Договор от 07.10.2016 № 157-16-1

Схема газоснабжения и газификации  
 Грозненского муниципального района  
 Чеченской Республики



# Схема газоснабжения и газификации муниципального района "Гудермесский" Чеченской Республики (2019 г.)

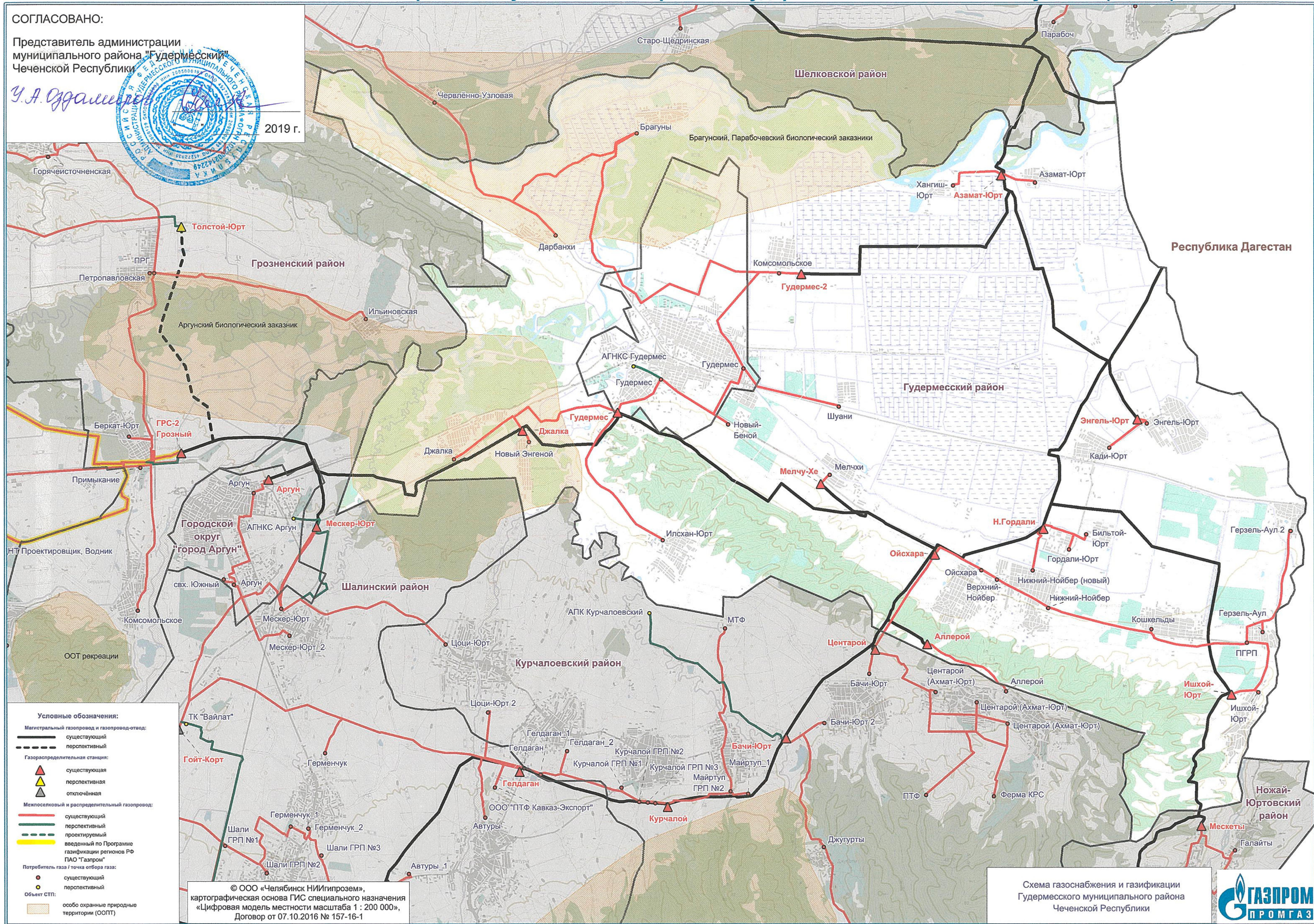
СОГЛАСОВАНО:

Представитель администрации  
муниципального района "Гудермесский"  
Чеченской Республики

*У.А. Оздамиев*



2019 г.



**Условные обозначения:**

- Магистральный газопровод и газопровод-отвод:
  - существующий
  - - - перспективный
- Газораспределительная станция:
  - ▲ существующая
  - ▲ перспективная
  - ▲ отключенная
- Межпоселковый и распределительный газопровод:
  - существующий
  - - - проектируемый
  - введенный по Программе газификации регионов РФ ПАО "Газпром"
- Потребитель газа / точка отбора газа:
  - существующий
  - перспективный
- Объект СТП:
  - особо охраняемые природные территории (ООПТ)


© ООО «Челябинск НИИГипрозем»,  
картографическая основа ГИС специального назначения  
«Цифровая модель местности масштаба 1 : 200 000»,  
Договор от 07.10.2016 № 157-16-1

Схема газоснабжения и газификации  
Гудермесского муниципального района  
Чеченской Республики

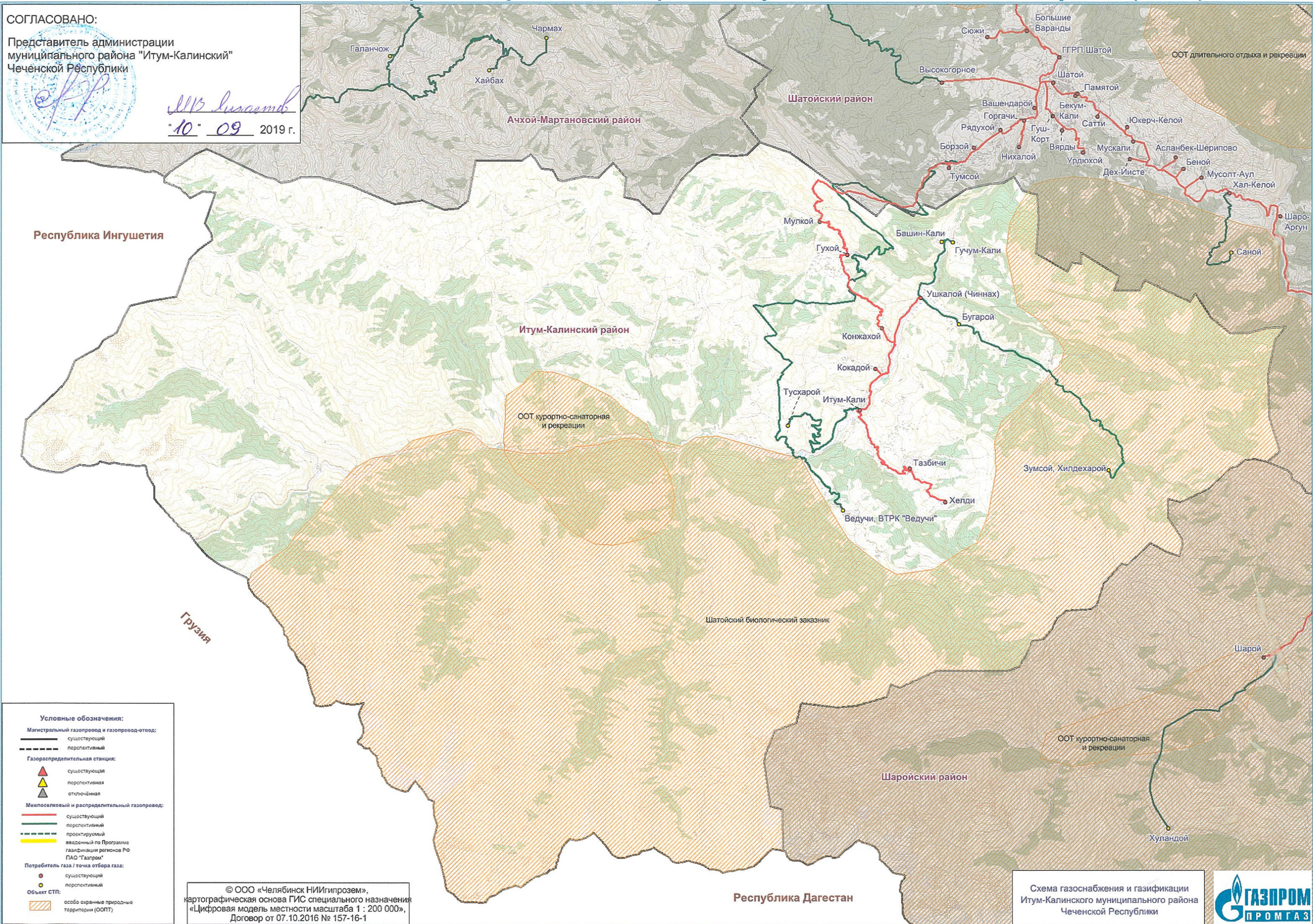
# Схема газоснабжения и газификации муниципального района "Итум-Калинский" Чеченской Республики (2019 г.)

СОГЛАСОВАНО:

Представитель администрации  
муниципального района "Итум-Калинский"  
Чеченской Республики



*М.В. Сулейманов*  
10.09 2019 г.



**Условные обозначения:**

**Магистральный газопровод и газопровод-отвод:**  
 — существующий  
 - - - перспективный

**Газораспределительная станция:**  
 ▲ существующая  
 ▲ перспективная  
 ▲ отключенная

**Межпоселковый и распределительный газопровод:**  
 — существующий  
 - - - перспективный  
 - - - проектируемый  
 - - - введенный по Программе газификации регионов РФ ПАО "Газпром"

**Потребитель газа / точка отбора газа:**  
 ● существующий  
 ● перспективный

**Объект СТО:**  
 [orange hatched] особо охраняемые природные территории (ООПТ)

© ООО «Челябинск НИИГипрозем»,  
картографическая основа ГИС специального назначения  
«Цифровая модель местности масштаба 1 : 200 000»,  
Договор от 07.10.2016 № 157-16-1


Схема газоснабжения и газификации  
Итум-Калинского муниципального района  
Чеченской Республики



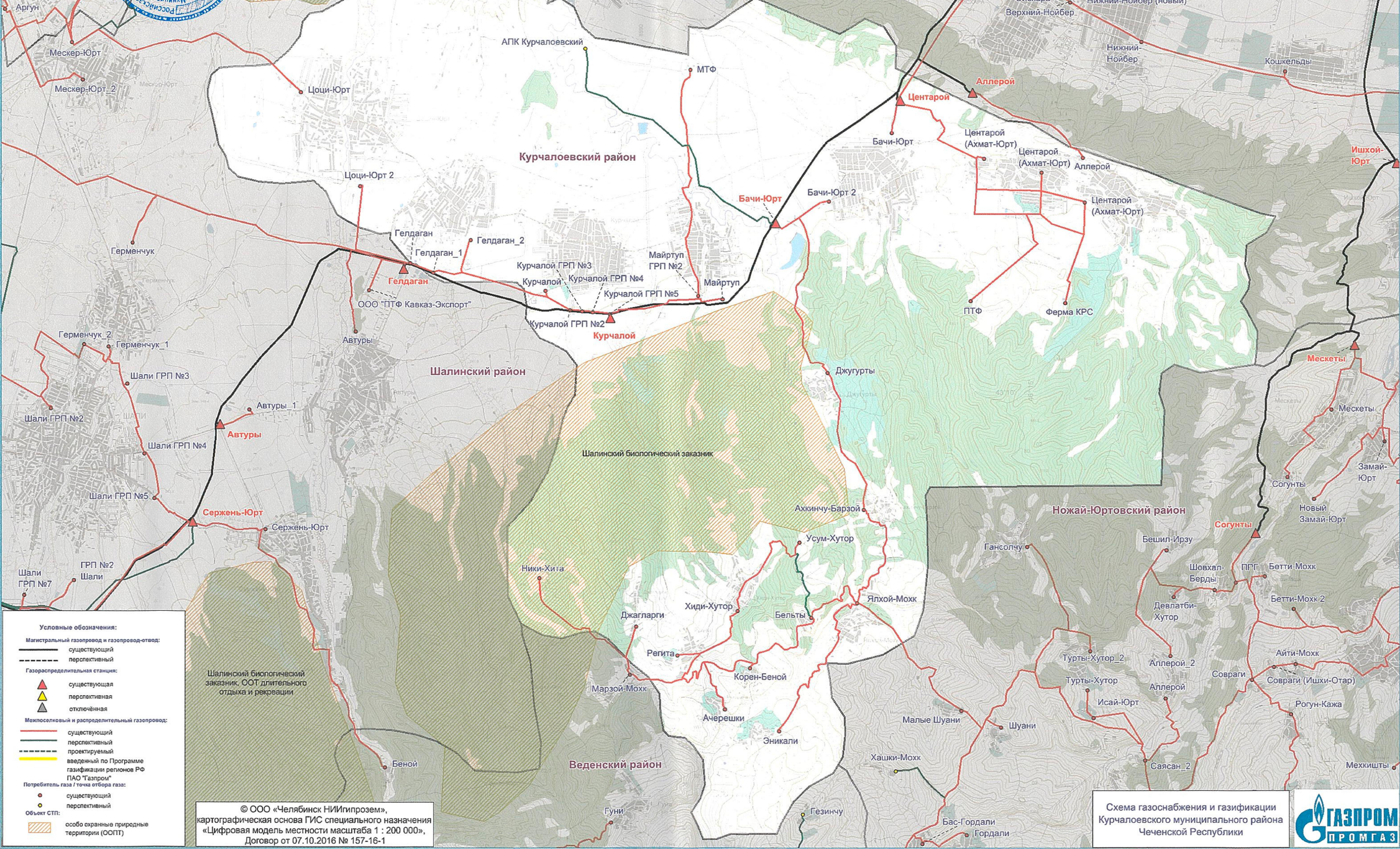
# Схема газоснабжения и газификации муниципального района "Курчалоевский" Чеченской Республики (2019 г.)

СОГЛАСОВАНО:

Представитель администрации  
муниципального района "Курчалоевский"  
Чеченской Республики



2019 г.



**Условные обозначения:**

- Магистральный газопровод и газопровод-отвод:
  - существующий
  - - - перспективный
- Газораспределительная станция:
  - ▲ существующая
  - ▲ перспективная
  - ▲ отключённая
- Межпоселковый и распределительный газопровод:
  - существующий
  - - - перспективный
  - проектируемый
  - введенный по Программе газификации регионов РФ ПАО "Газпром"
- Потребитель газа / точка отбора газа:
  - существующий
  - перспективный
- Объект СТП:
  - ▨ особо охраняемые природные территории (ООПТ)

© ООО «Челябинск НИИГипрозем»,  
картографическая основа ГИС специального назначения  
«Цифровая модель местности масштаба 1 : 200 000»,  
Договор от 07.10.2016 № 157-16-1

Схема газоснабжения и газификации  
Курчалоевского муниципального района  
Чеченской Республики



# Схема газоснабжения и газификации муниципального района "Надтеречный" Чеченской Республики (2019 г.)

СОГЛАСОВАНО:

Представитель администрации  
муниципального района "Надтеречный"  
Чеченской Республики

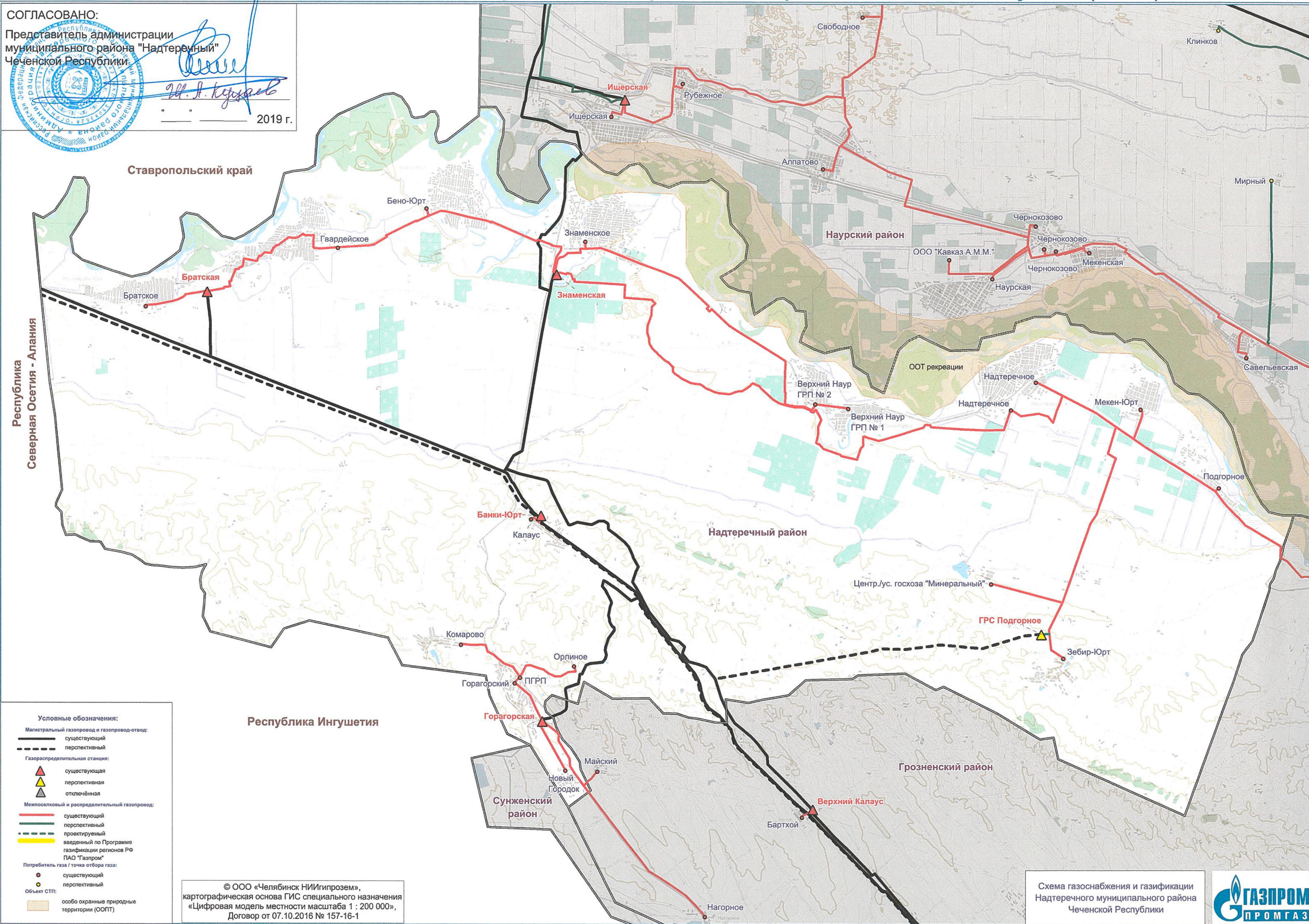


*М. А. Курдаев*

2019 г.

Республика  
Северная Осетия - Алания

Ставропольский край



- Условные обозначения:**
- Магистральный газопровод и газопровод-отвод:
    - существующий
    - - - перспективный
  - Газораспределительная станция:
    - ▲ существующая
    - ▲ перспективная
    - ▲ отключенная
  - Межпоселковый и распределительный газопровод:
    - существующий
    - - - перспективный
    - - - проектируемый
    - - - введенный по Программе газификации регионов РФ ПАО "Газпром"
  - Потребитель газа / точка отбора газа:
    - существующий
    - перспективный
  - Объект СТП:
    - особо охраняемые природные территории (ООПТ)

© ООО «Челябинск НИИгипрозем»,  
картографическая основа ГИС специального назначения  
«Цифровая модель местности масштаба 1 : 200 000»,  
Договор от 07.10.2016 № 157-16-1

Схема газоснабжения и газификации  
Надтеречного муниципального района  
Чеченской Республики





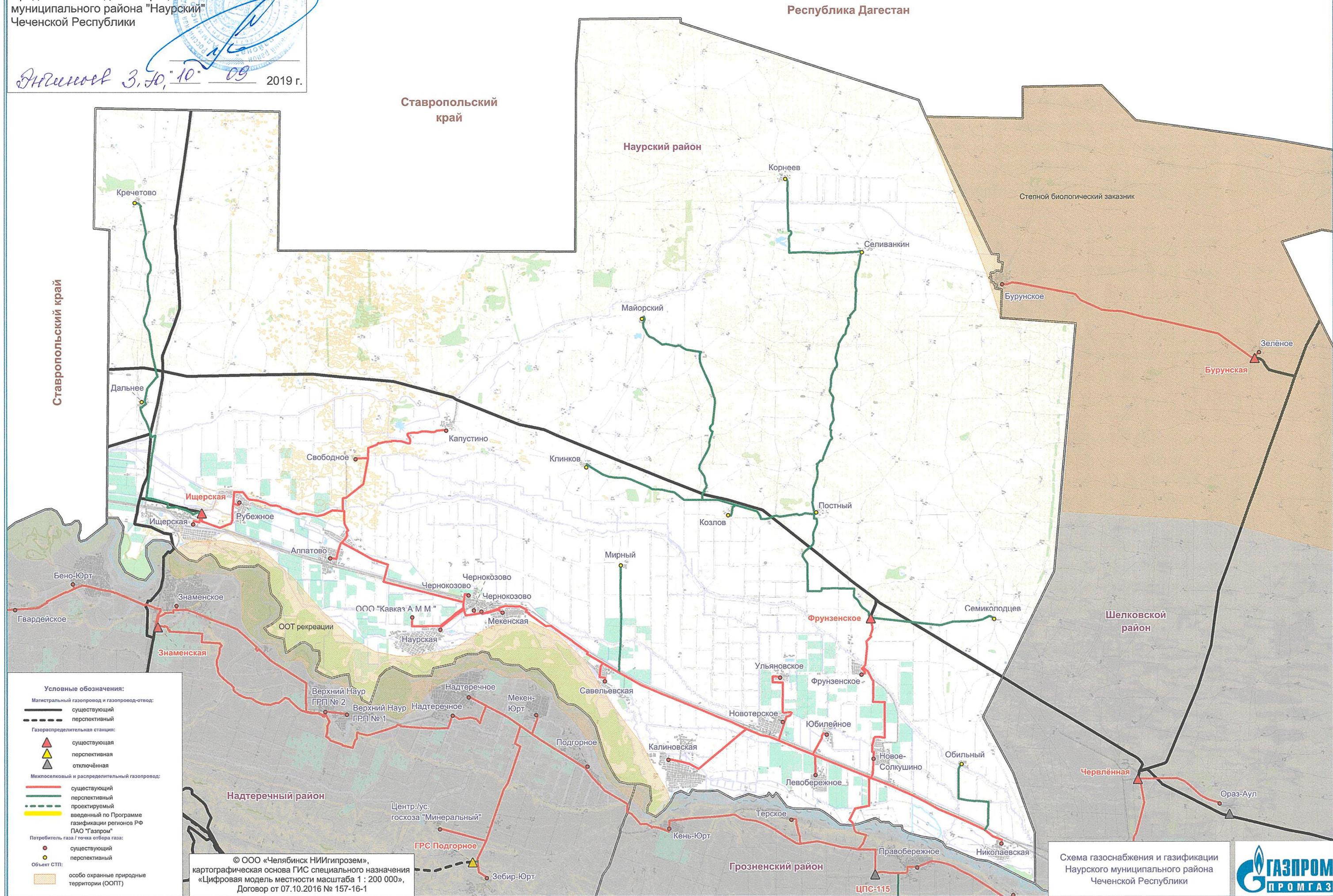
# Схема газоснабжения и газификации муниципального района "Наурский" Чеченской Республики (2019 г.)

СОГЛАСОВАНО:

Представитель администрации  
муниципального района "Наурский"  
Чеченской Республики



*Договор 3.10.10 09* 2019 г.

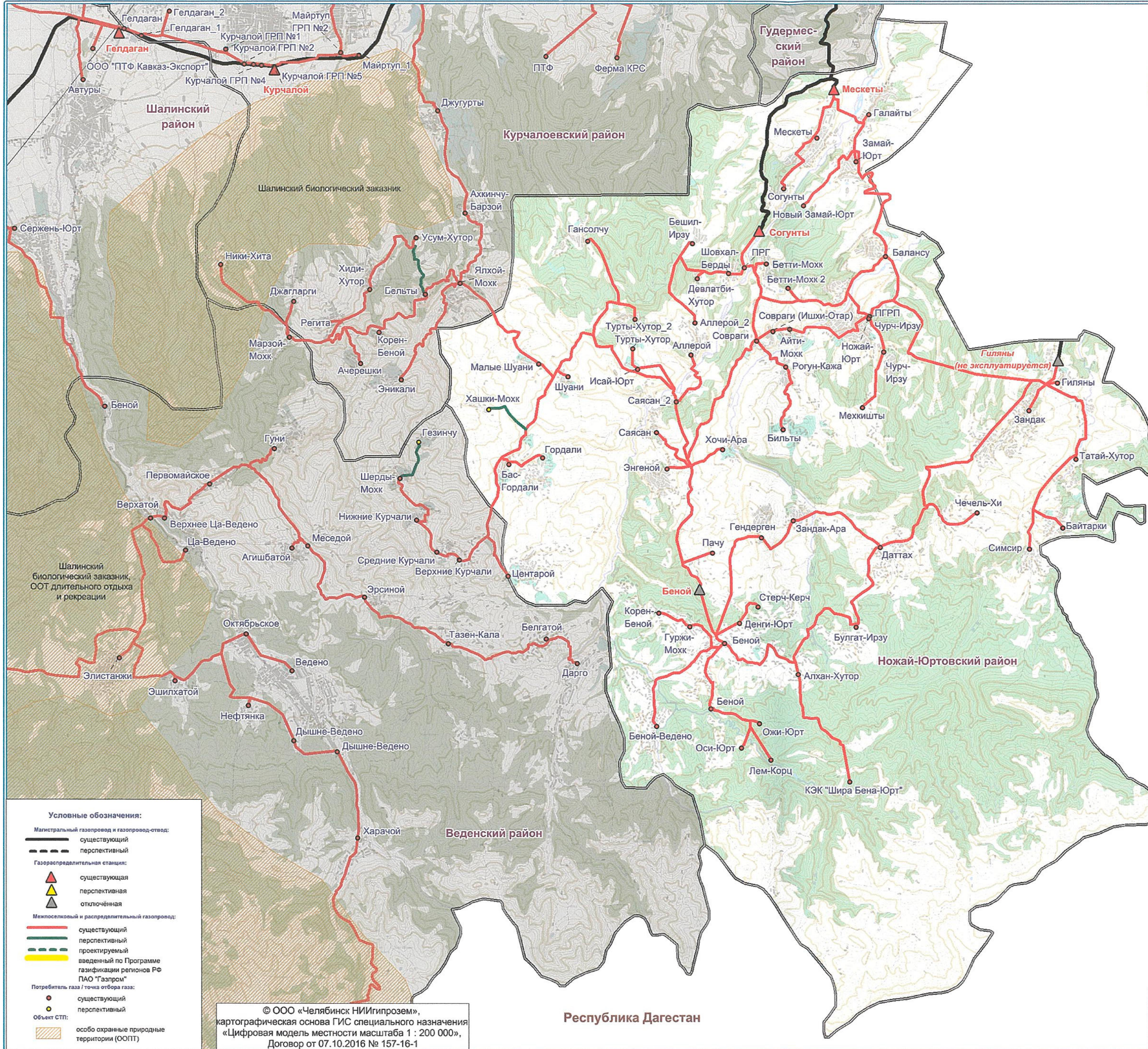


# Схема газоснабжения и газификации муниципального района "Ножай-Юртовский" Чеченской Республики (2019 г.)

СОГЛАСОВАНО:  
 Представитель администрации  
 муниципального района "Ножай-Юртовский"  
 Чеченской Республики

*Мухомедов Х.М. Мухомедов*

\_\_\_\_\_ 2019 г.



**Условные обозначения:**

Магистральный газопровод и газопровод-отвод:  
 — существующий  
 - - - перспективный

Газораспределительная станция:  
 ▲ существующая  
 ▲ перспективная  
 ▲ отключённая

Межпоселковый и распределительный газопровод:  
 — существующий  
 - - - перспективный  
 - - - проектируемый  
 - - - введённый по Программе газификации регионов РФ ПАО "Газпром"

Потребитель газа / точка отбора газа:  
 ● существующий  
 ○ перспективный

Объект СТП:  
 [orange hatched] особо охраняемые природные территории (ООПТ)

© ООО «Челябинск НИИГипрозем»,  
 картографическая основа ГИС специального назначения  
 «Цифровая модель местности масштаба 1 : 200 000»,  
 Договор от 07.10.2016 № 157-16-1

Республика Дагестан

Республика Дагестан

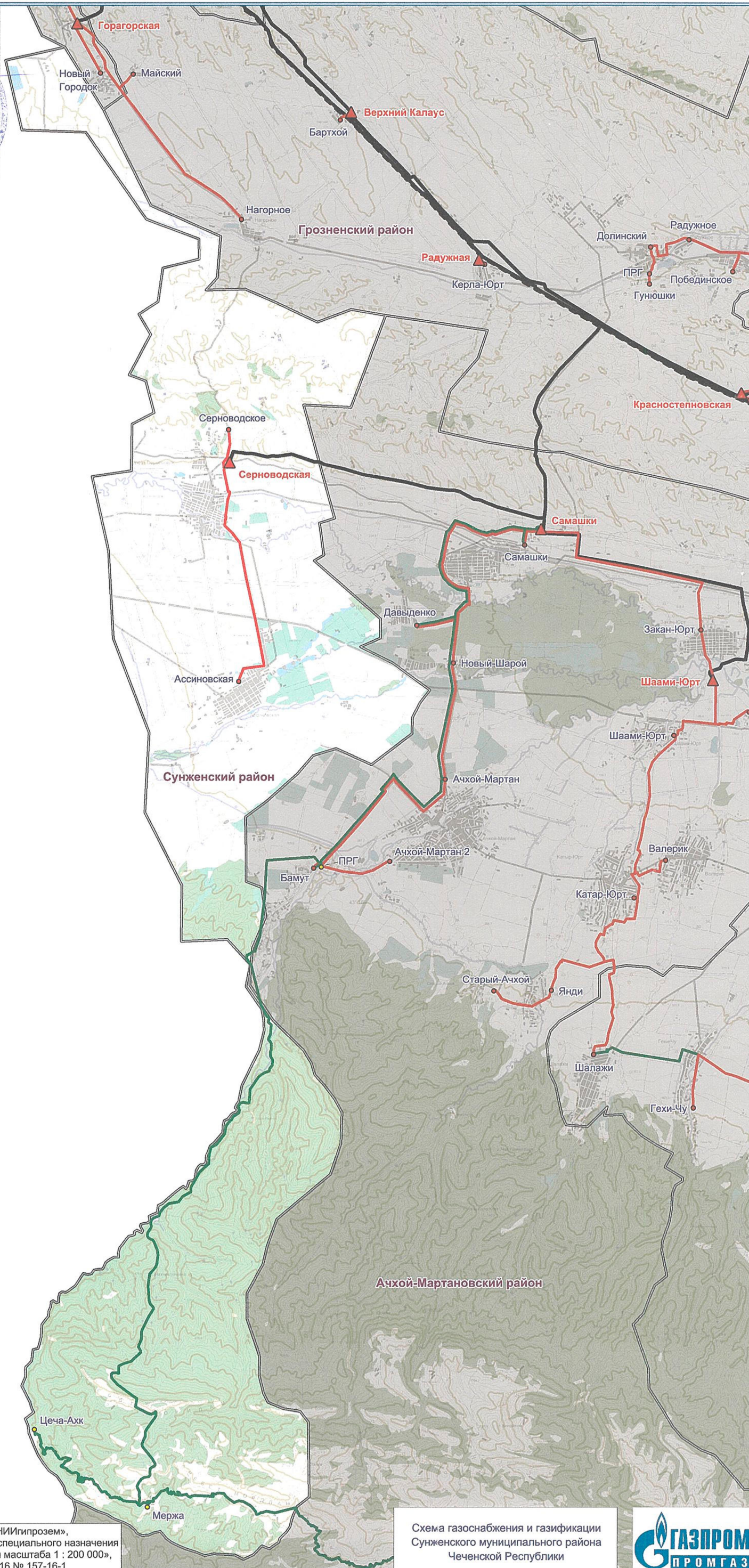
Схема газоснабжения и газификации  
 Ножай-Юртовского муниципального района  
 Чеченской Республики



# Схема газоснабжения и газификации муниципального района "Сунженский" Чеченской Республики (2019 г.)

СОГЛАСОВАНО:

Представитель администрации  
муниципального района "Сунженский"  
Чеченской Республики



Республика Ингушетия

**Условные обозначения:**

<b>Магистральный газопровод и газопровод-отвод:</b>	
	существующий
	перспективный
<b>Газораспределительная станция:</b>	
	существующая
	перспективная
	отключённая
<b>Межпоселковый и распределительный газопровод:</b>	
	существующий
	перспективный
	проектируемый
	введенный по Программе газификации регионов РФ ПАО "Газпром"
<b>Потребитель газа / точка отбора газа:</b>	
	существующий
	перспективный
	Объект СПП: особо охраняемые природные территории (ООПТ)

© ООО «Челябинск НИИгипрозем»,  
картографическая основа ГИС специального назначения  
«Цифровая модель местности масштаба 1 : 200 000»,  
Договор от 07.10.2016 № 157-16-1

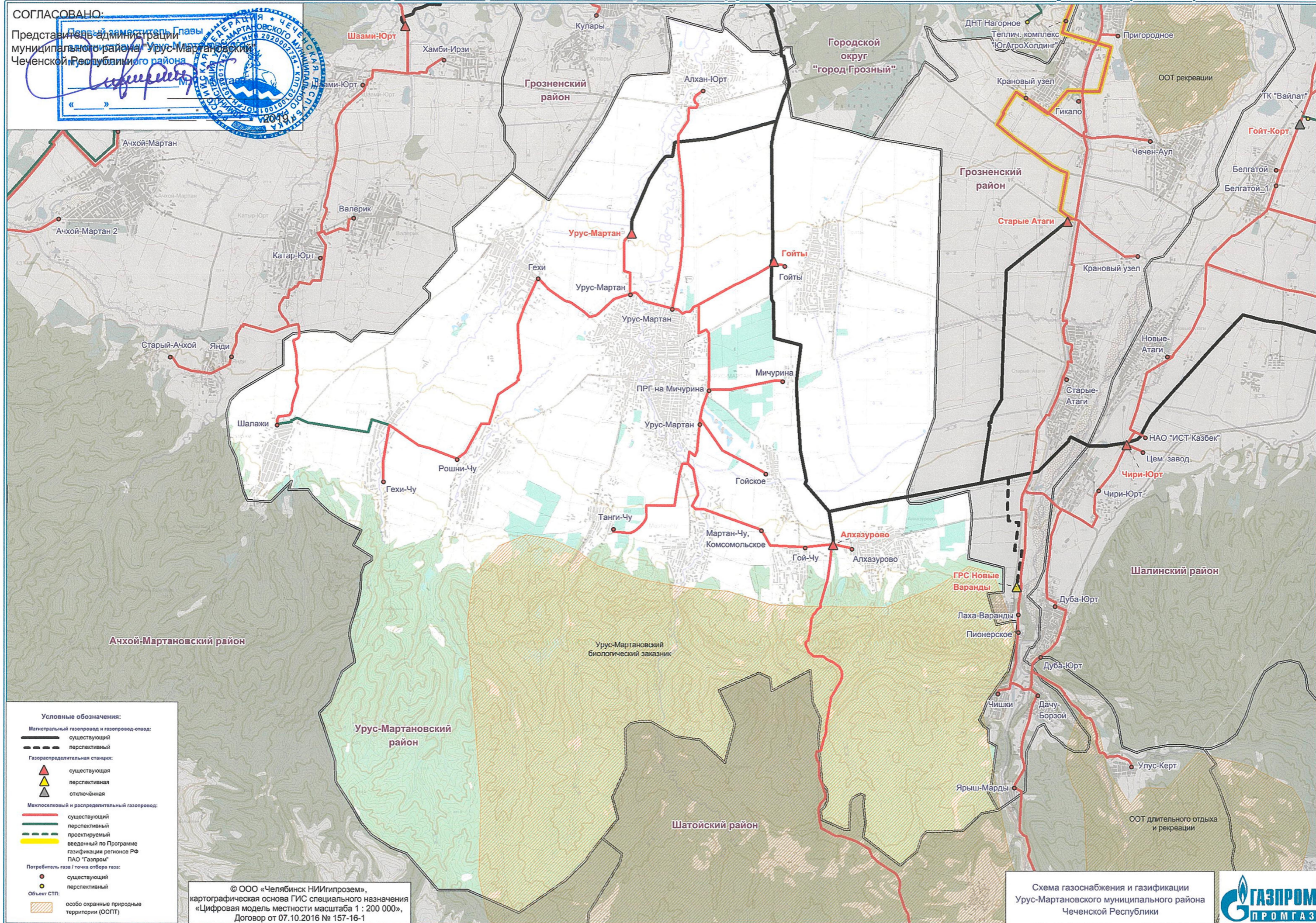
Схема газоснабжения и газификации  
Сунженского муниципального района  
Чеченской Республики



# Схема газоснабжения и газификации муниципального района "Урус-Мартановский" Чеченской Республики (2019 г.)

СОГЛАСОВАНО:

Представитель администрации  
муниципального района "Урус-Мартановский"  
Чеченской Республики



© ООО «Челябинск НИИГипрозем»,  
картографическая основа ГИС специального назначения  
«Цифровая модель местности масштаба 1 : 200 000»,  
Договор от 07.10.2016 № 157-16-1

Схема газоснабжения и газификации  
Урус-Мартановского муниципального района  
Чеченской Республики



# Схема газоснабжения и газификации муниципального района "Шалинский", городского округа "г. Аргун" Чеченской Республики (2019г.)

СОГЛАСОВАНО:

Представитель администрации  
муниципального района "Шалинский"  
Чеченской Республики



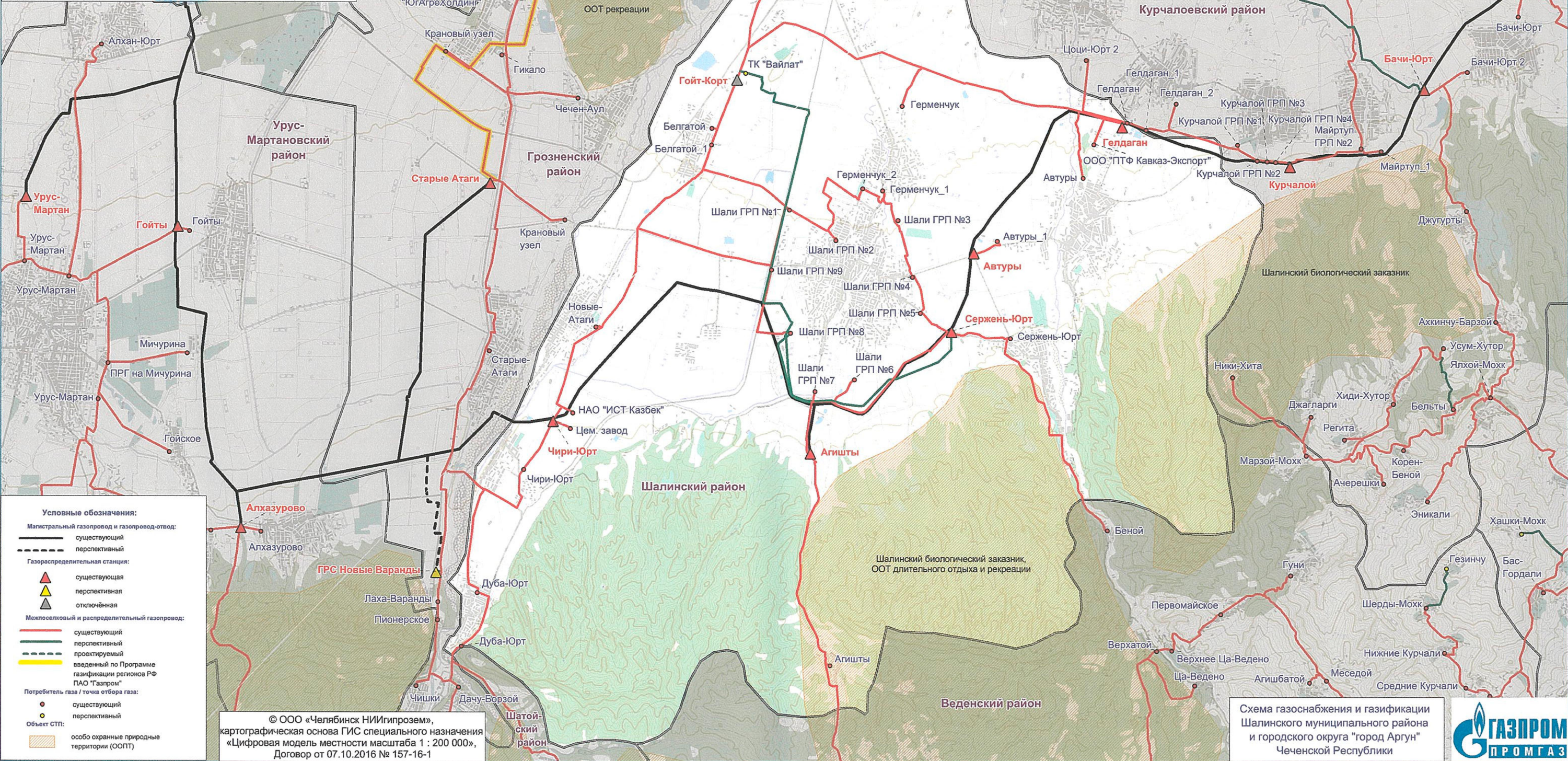
2019 г.

СОГЛАСОВАНО:

Представитель администрации  
городского округа "город Аргун"  
Чеченской Республики



2019 г.



**Условные обозначения:**

- Магистральный газопровод и газопровод-отвод:
  - существующий
  - - - перспективный
- Газораспределительная станция:
  - ▲ существующая
  - ▲ перспективная
  - ▲ отключённая
- Мехоселковый и распределительный газопровод:
  - существующий
  - - - перспективный
  - проектируемый
  - введённый по Программе газификации регионов РФ ПАО "Газпром"
- Потребитель газа / точка отбора газа:
  - существующий
  - перспективный
- Объект СТП:
  - особо охраняемые природные территории (ООПТ)

© ООО «Челябинск НИИгазпром»,  
картографическая основа ГИС специального назначения  
«Цифровая модель местности масштаба 1 : 200 000»,  
Договор от 07.10.2016 № 157-16-1

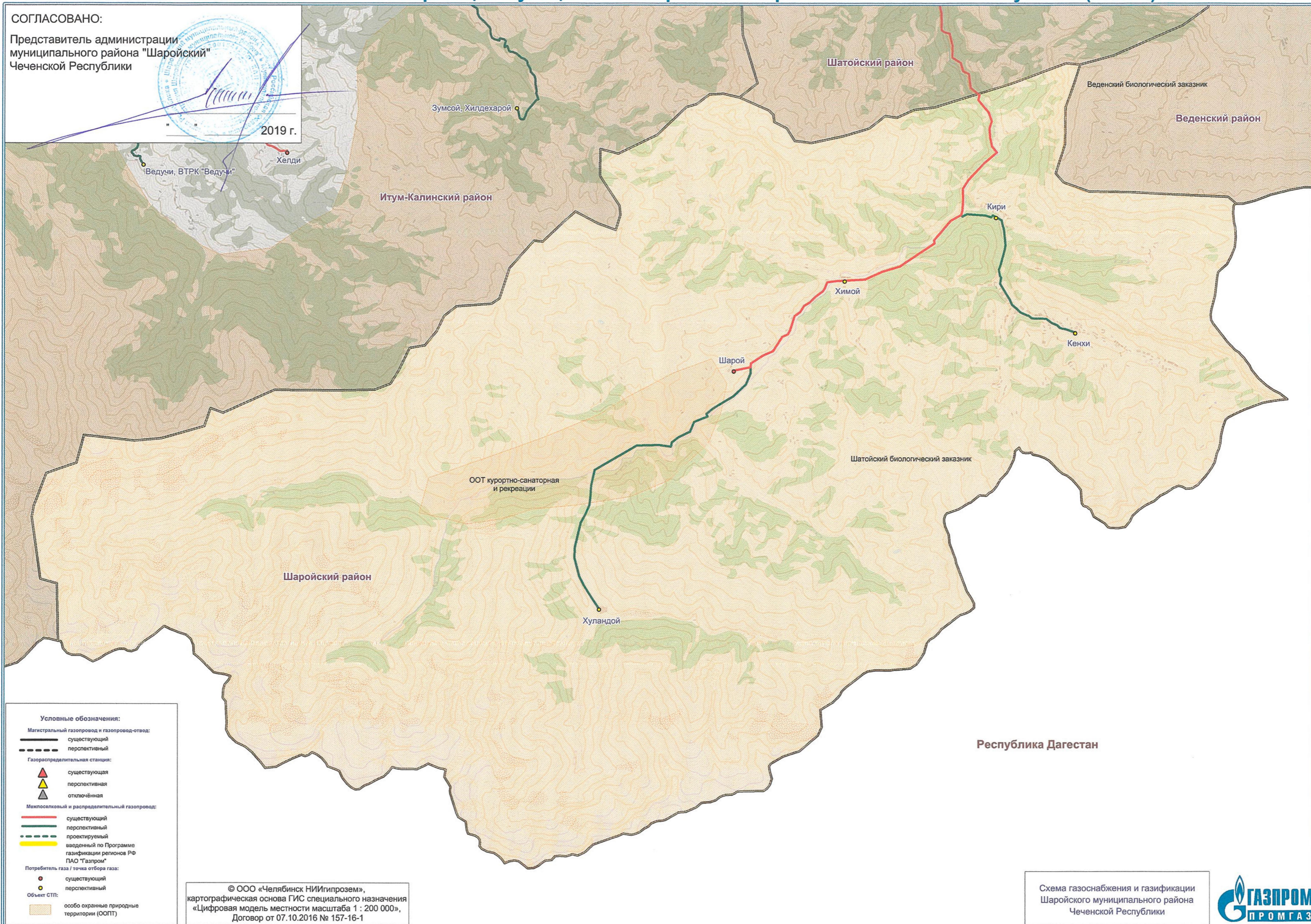
Схема газоснабжения и газификации  
Шалинского муниципального района  
и городского округа "город Аргун"  
Чеченской Республики



# Схема газоснабжения и газификации муниципального района "Шаройский" Чеченской Республики (2019 г.)

СОГЛАСОВАНО:

Представитель администрации  
муниципального района "Шаройский"  
Чеченской Республики



**Условные обозначения:**

Магистральный газопровод и газопровод-отвод:

- существующий
- перспективный

Газораспределительная станция:

- существующая
- перспективная
- отключённая

Межпоселковый и распределительный газопровод:

- существующий
- перспективный
- проектируемый
- введённый по Программе газификации регионов РФ ПАО "Газпром"

Потребитель газа / точка отбора газа:

- существующий
- перспективный

- объект СТП:
- особо охраняемые природные территории (ООПТ)

© ООО «Челябинск НИИгипрозем»,  
картографическая основа ГИС специального назначения  
«Цифровая модель местности масштаба 1 : 200 000»,  
Договор от 07.10.2016 № 157-16-1

Республика Дагестан

Схема газоснабжения и газификации  
Шаройского муниципального района  
Чеченской Республики



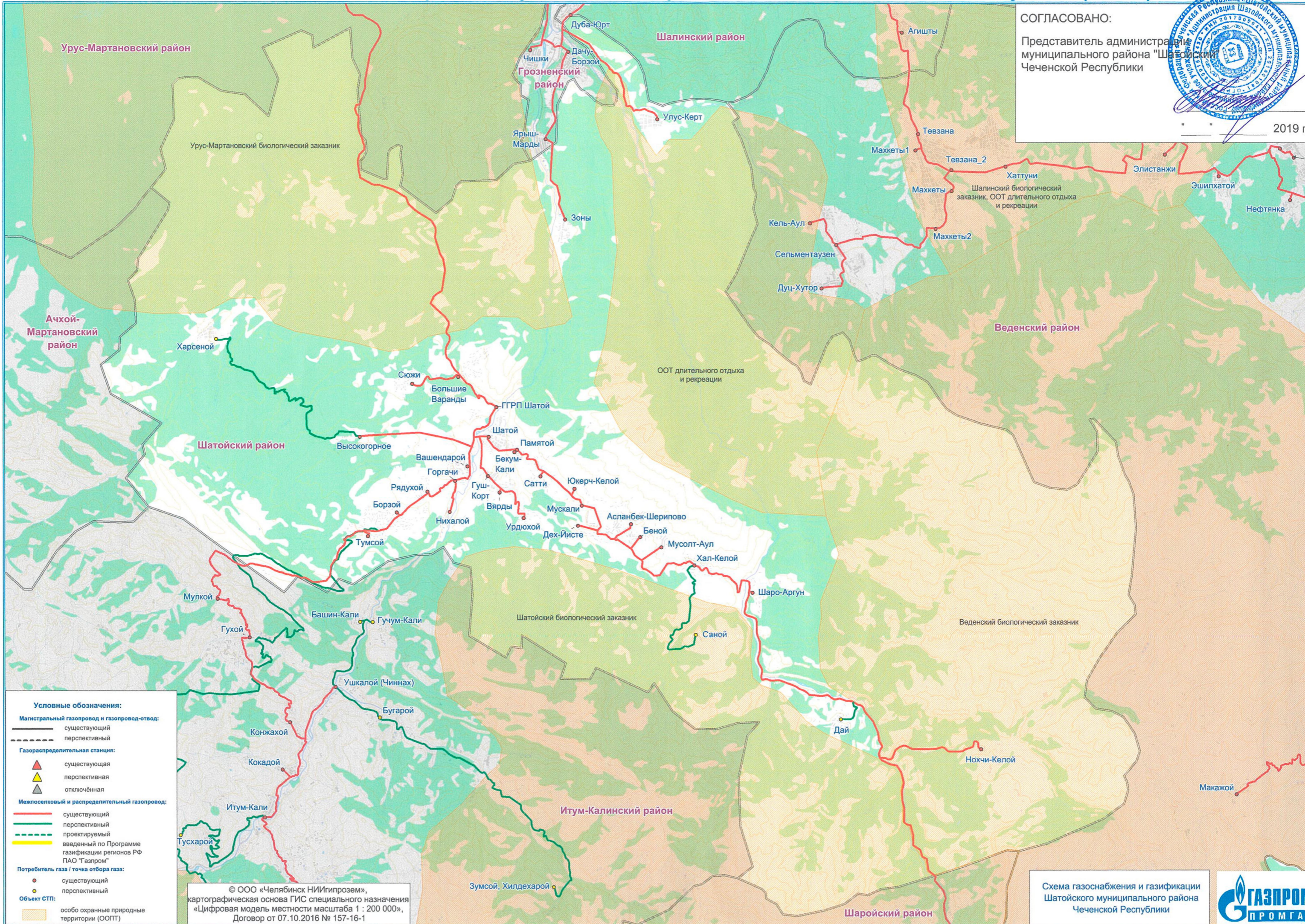
# Схема газоснабжения и газификации муниципального района шатойский Чеченской Республики (2019 г.)

СОГЛАСОВАНО:

Представитель администрации  
муниципального района "Шатойский"  
Чеченской Республики



2019 г.



**Условные обозначения:**

**Магистральный газопровод и газопровод-отвод:**  
 — существующий  
 - - - перспективный

**Газораспределительная станция:**  
 ▲ существующая  
 ▲ перспективная  
 ▲ отключенная

**Межпоселковый и распределительный газопровод:**  
 — существующий  
 - - - перспективный  
 - - - проектируемый  
 — введенный по Программе газификации регионов РФ ПАО "Газпром"

**Потребитель газа / точка отбора газа:**  
 ● существующий  
 ● перспективный

**Объект СТП:**  
 ■ особо охраняемые природные территории (ООПТ)

© ООО «Челябинск НИИгипрозем»,  
картографическая основа ГИС специального назначения  
«Цифровая модель местности масштаба 1 : 200 000»,  
Договор от 07.10.2016 № 157-16-1

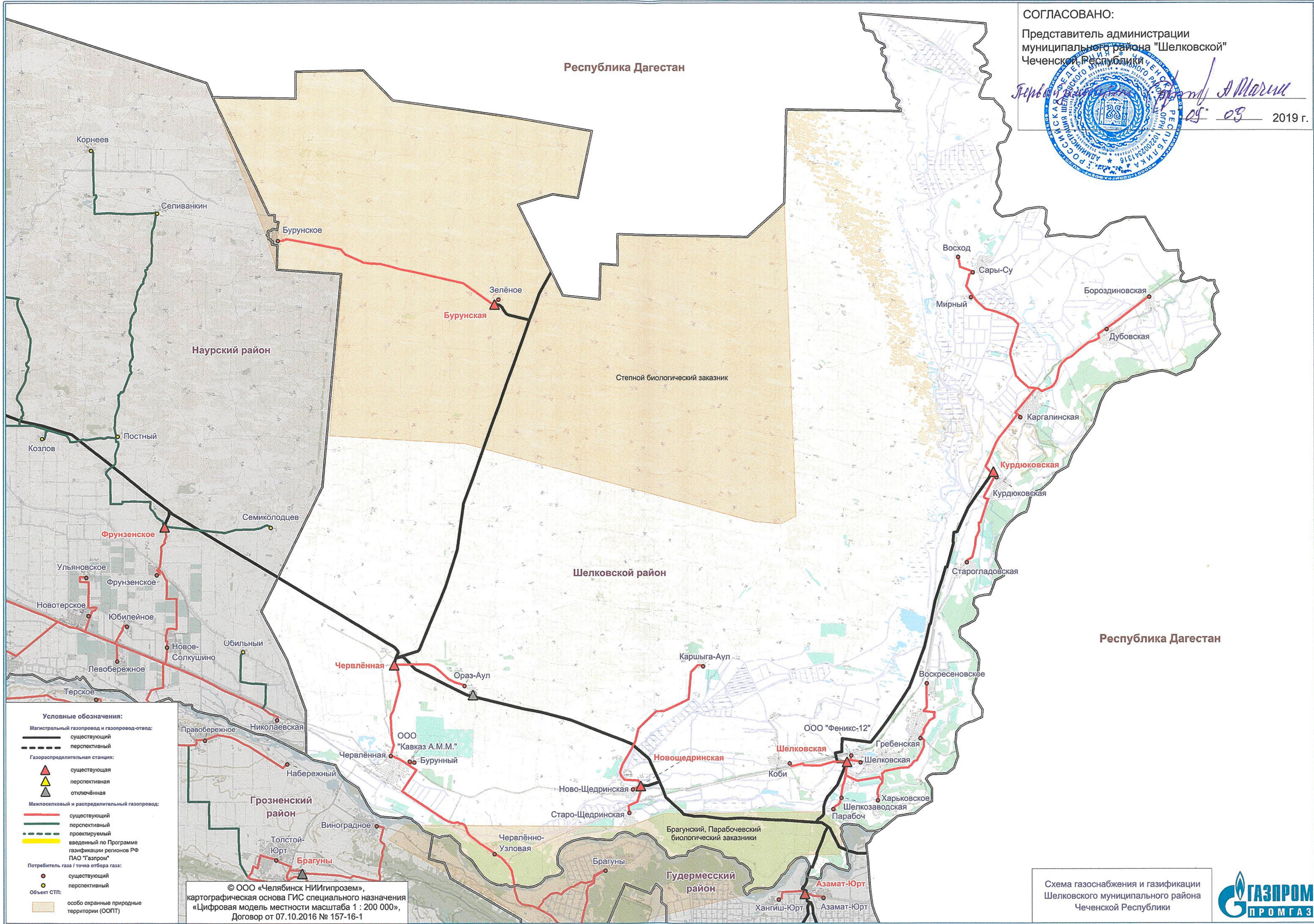
Схема газоснабжения и газификации  
Шатойского муниципального района  
Чеченской Республики



# Схема газоснабжения и газификации муниципального района "Шелковской" Чеченской Республики (2019 г.)

СОГЛАСОВАНО:  
 Представитель администрации  
 муниципального района "Шелковской"  
 Чеченской Республики

*Терехов А.М.*  
 05 03 2019 г.



- Условные обозначения:**
- Магистральный газопровод и газопровод-отвод:
    - существующий
    - - - перспективный
  - Газораспределительная станция:
    - ▲ существующая
    - ▲ перспективная
    - ▲ отключённая
  - Межпоселковый и распределительный газопровод:
    - существующий
    - - - перспективный
    - - - проектируемый
    - введённый по Программе газификации регионов РФ ПАО "Газпром"
  - Потребитель газа / точка отбора газа:
    - существующий
    - перспективный
  - Объект СТО:
    - особо охраняемые природные территории (ООПТ)

© ООО «Челябинск НИИГипрозем»,  
 картографическая основа ГИС специального назначения  
 «Цифровая модель местности масштаба 1 : 200 000»,  
 Договор от 07.10.2016 № 157-16-1

Схема газоснабжения и газификации  
 Шелковского муниципального района  
 Чеченской Республики

