

№ пункта	Районы	Номер территориальной зоны	Коды видов разрешенного использования земельных участков и объектов капитального строительства
56	Щербинка	1108008	1.2, 1.3, 1.4, 1.5, 1.7, 1.8, 1.9, 1.10, 1.11, 1.12, 1.13, 1.14, 1.15, 1.16, 1.17, 1.18, 1.19, 1.20, 3.1, 3.1.1, 3.1.2, 3.2.1, 3.2.2, 3.2.3, 3.3, 3.4, 3.4.1, 3.4.2, 3.5, 3.5.1, 3.5.2, 3.6, 3.6.1, 3.6.2, 3.7, 3.7.1, 3.7.2, 3.9, 3.9.1, 3.9.2, 3.9.3, 3.10, 3.10.1, 3.10.2, 4.1, 4.2, 4.3, 4.4, 4.5, 4.6, 4.8.1, 4.9, 4.10, 5.1.1, 5.1.2, 5.1.3, 5.1.4, 5.1.5, 5.1.6, 5.3, 5.4, 5.5, 6.3, 6.4, 6.6, 6.7, 6.8, 6.9, 6.11, 6.12, 8.0, 8.1, 8.3, 12.0, 12.0.1

## Приложение 2

к постановлению Правительства Москвы  
от 5 августа 2024 г. № 1768-ПП

### Внесение изменения в приложение к постановлению Правительства Москвы от 28 марта 2017 г. № 120-ПП

Правила землепользования и застройки города Москвы

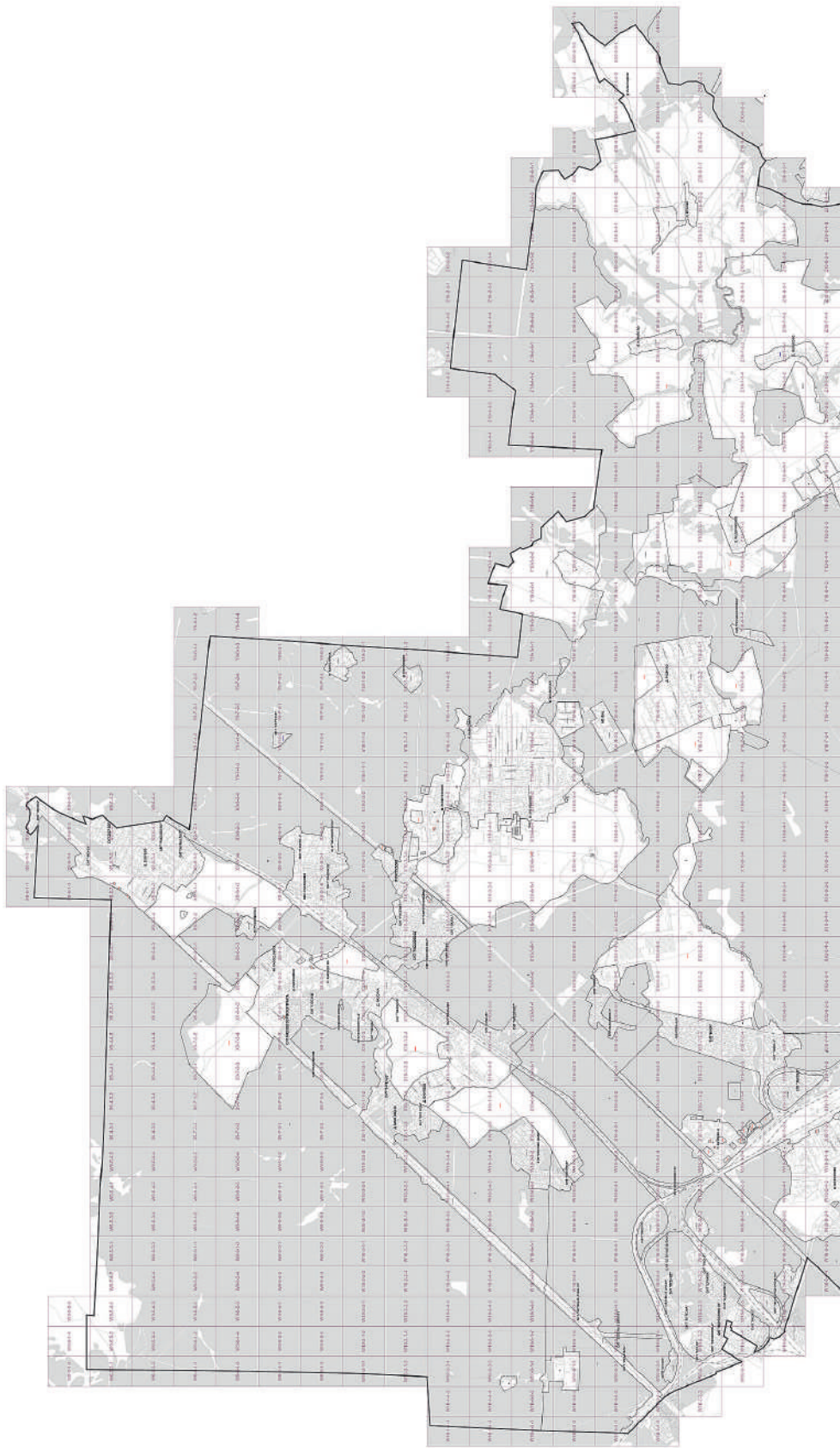
Территориальная часть правил землепользования и застройки

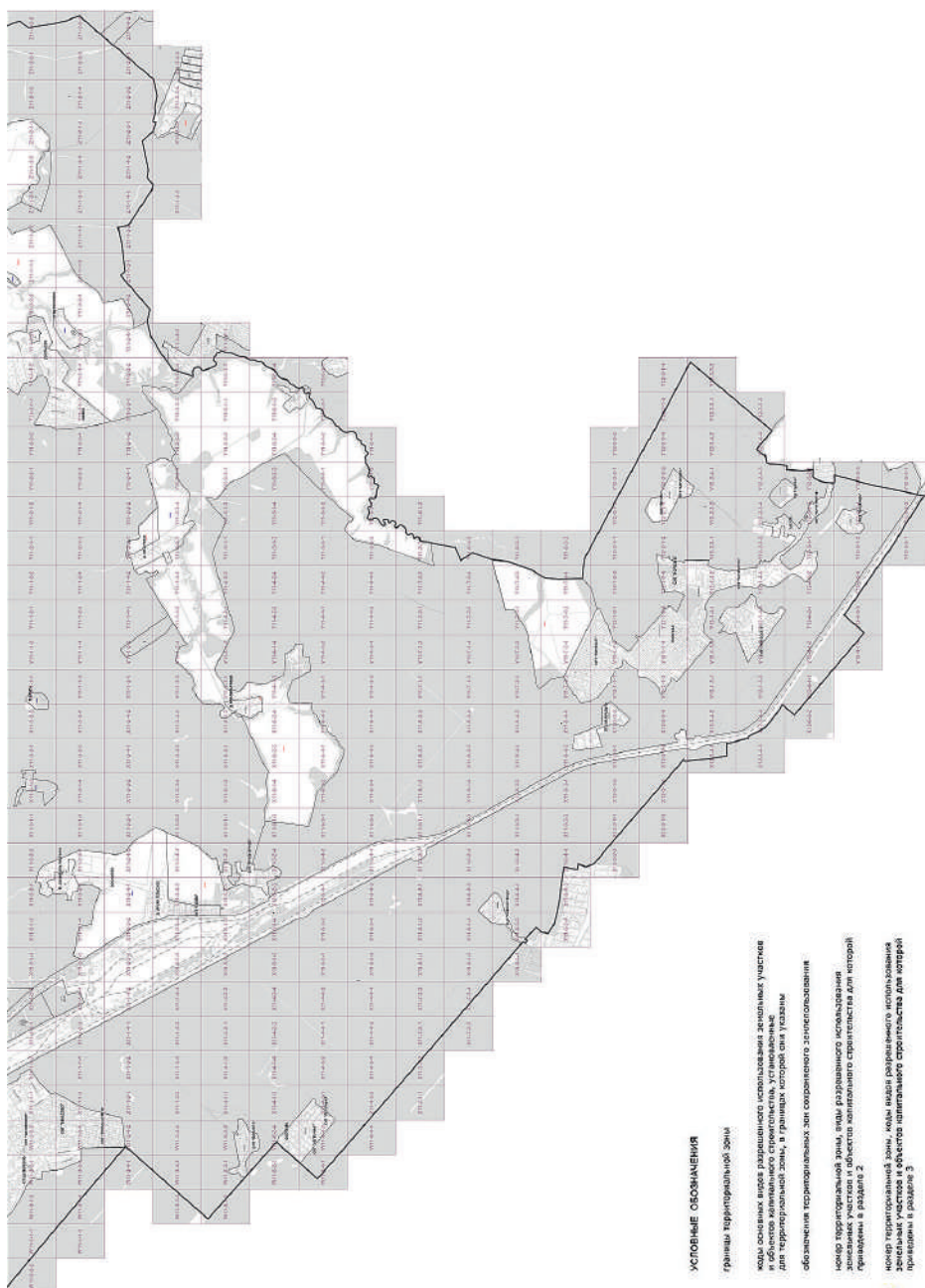
Книга 13

Троицкий административный округ города Москвы

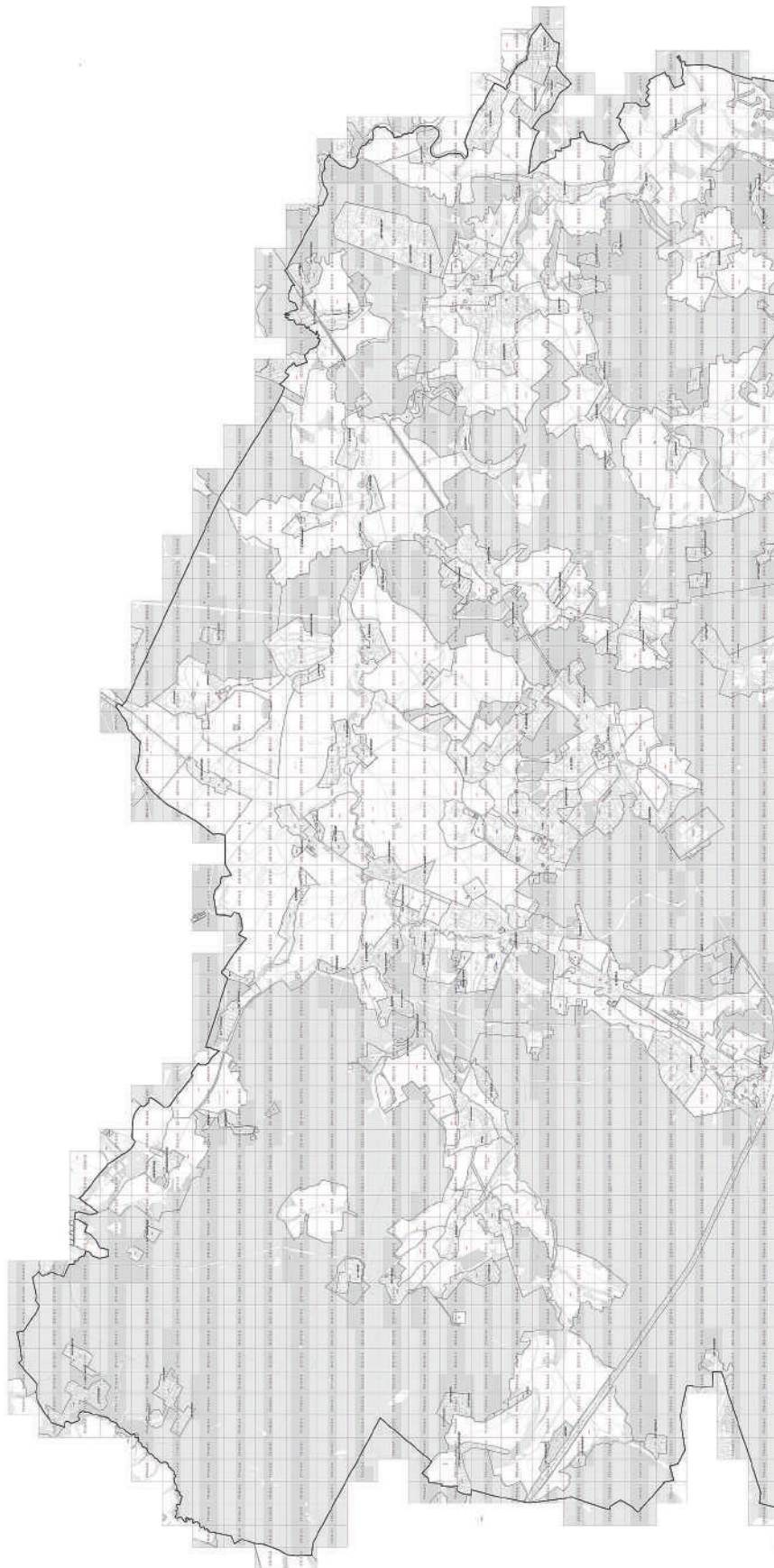
Раздел 1. Карты градостроительного зонирования территории в отношении Троицкого административного округа города Москвы

Карта градостроительного зонирования  
Границы территориальных зон и виды разрешенного использования  
земельных участков и объектов капитального строительства  
Район Бекасово города Москвы





Карта градостроительного зонирования  
Границы территориальных зон и виды разрешенного использования  
земельных участков и объектов капитального строительства  
Район Вороново города Москвы



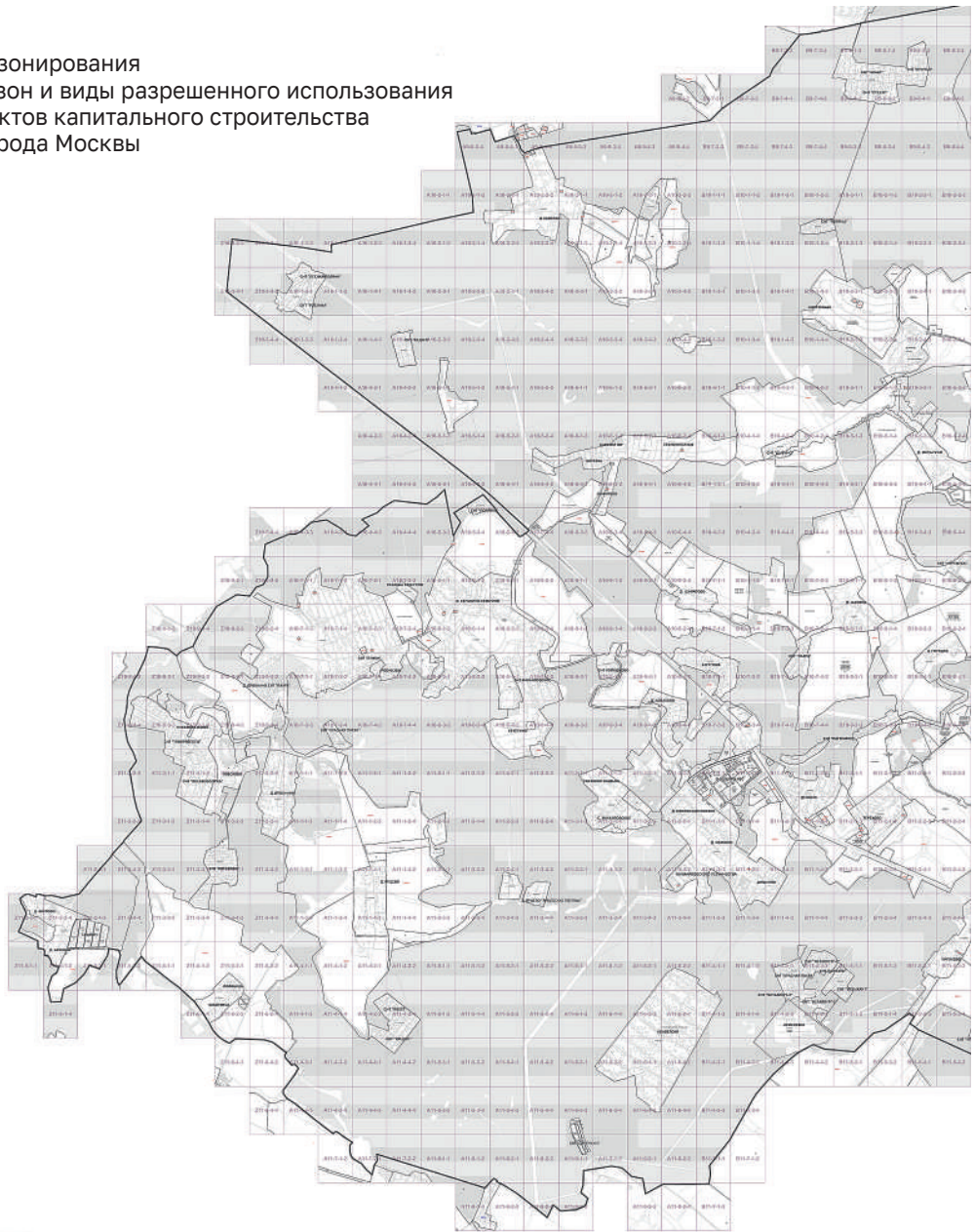


**УСЛОВНЫЕ ОБОЗНАЧЕНИЯ**












- границы территориальной зоны
- 34.1-2,3, 33.2-3... коды основных видов разрешенного использования земельных участков и объектов недвижимого имущества, установленные для территориальной зоны, в границах которой они указаны
- 🔥 обозначения территории, застопоренного застройки
- 1591278 номер территориальной зоны, в виде разрешенного использования земельных участков и объектов капитального строительства для которой приважен в разделе 2
- 121001 номер территориальной зоны, в виде которой разрешено использование земельных участков и объектов капитального строительства для которой приважен в разделе 3

- границы административных округов
- границы районов города Москвы
- железные дороги
- топографическая основа
- строительная застройка
- реконструкция территории, СНТ и т.д., входящие в состав города Москвы
- выделенные основные улицы

Карта градостроительного зонирования  
Границы территориальных зон и виды разрешенного использования  
земельных участков и объектов капитального строительства  
Район Краснопахорский города Москвы

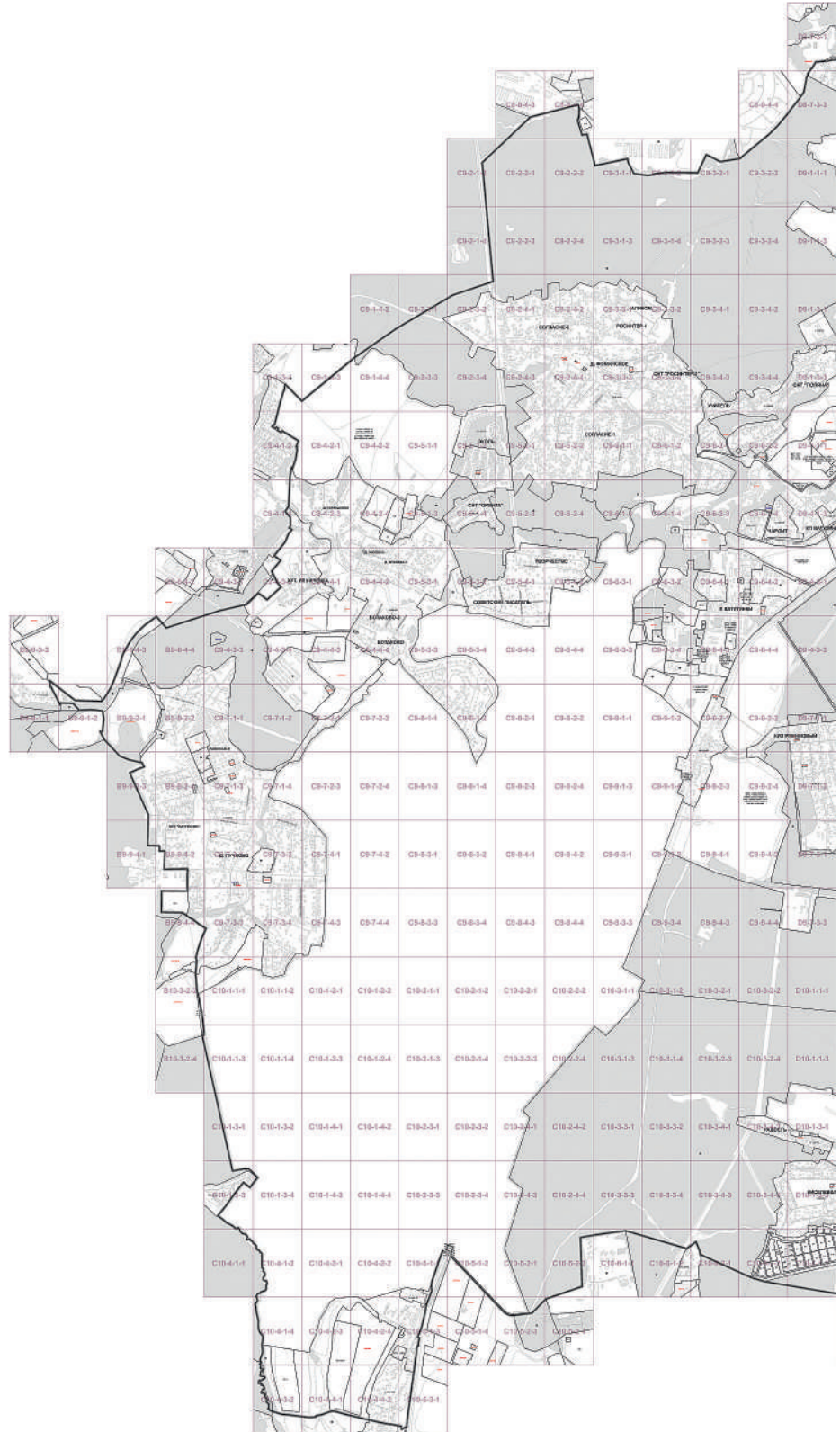


УСЛОВНЫЕ ОБОЗНАЧЕНИЯ

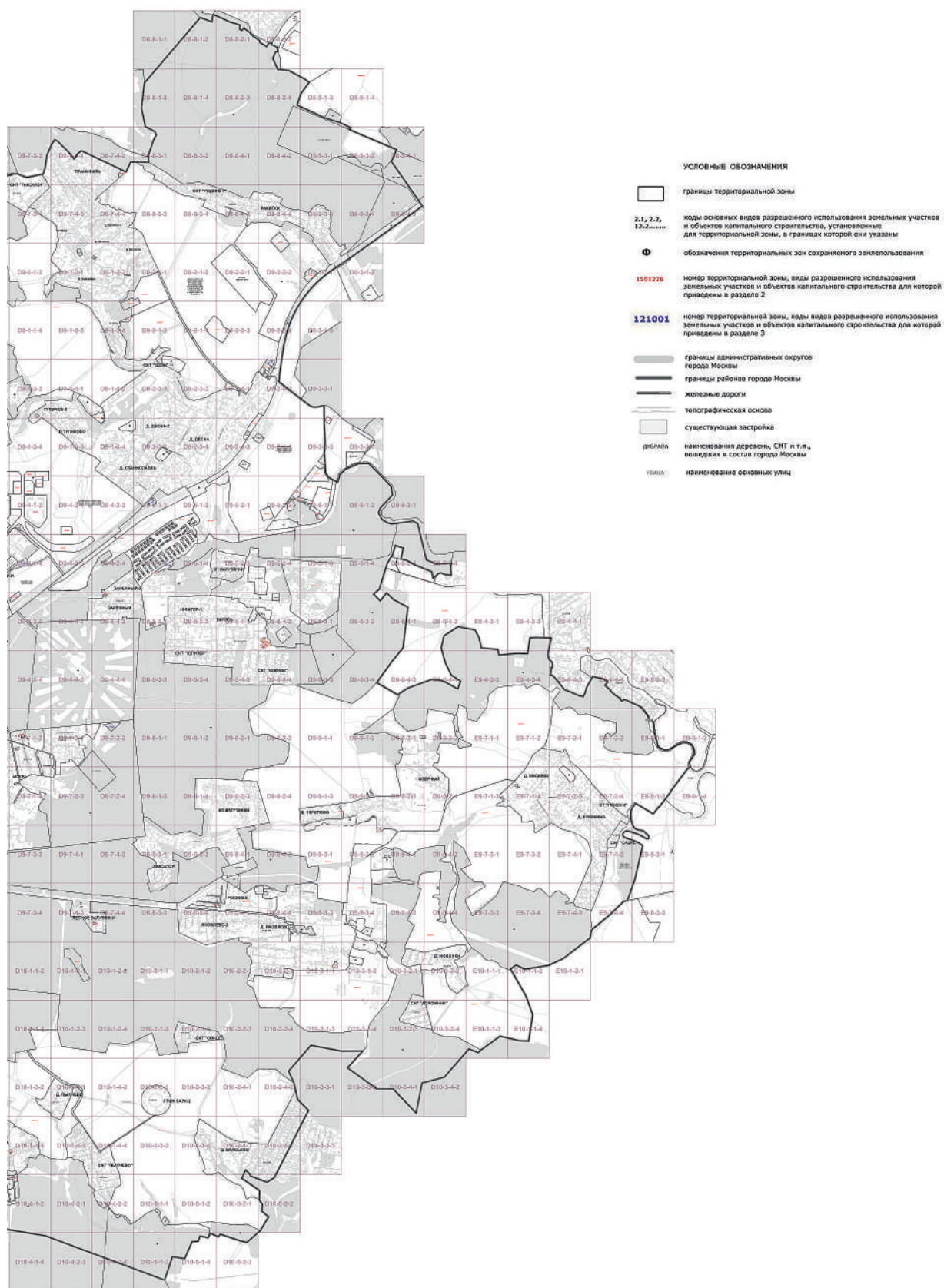
-  границы территориальной зоны
- 2.1, 2.7, 3.2.0**  
 коды основных видов разрешенного использования земельных участков и объектов капитального строительства, установленные для территориальной зоны, в границах которой они указаны
-  обозначения территориальных зон сохраненного землепользования
- 1501226**  
 номер территориальной зоны, виды разрешенного использования земельных участков и объектов капитального строительства для которой приведены в разделе 2
- 121001**  
 номер территориальной зоны, коды видов разрешенного использования земельных участков и объектов капитального строительства для которой приведены в разделе 3
-  границы административных округов города Москвы
-  границы районов города Москвы
-  железные дороги
-  топографическая основа
-  существующая застройка
-  наивысшая деревня, СНТ и т.п., вошедших в состав города Москвы
-  именованные основные улицы



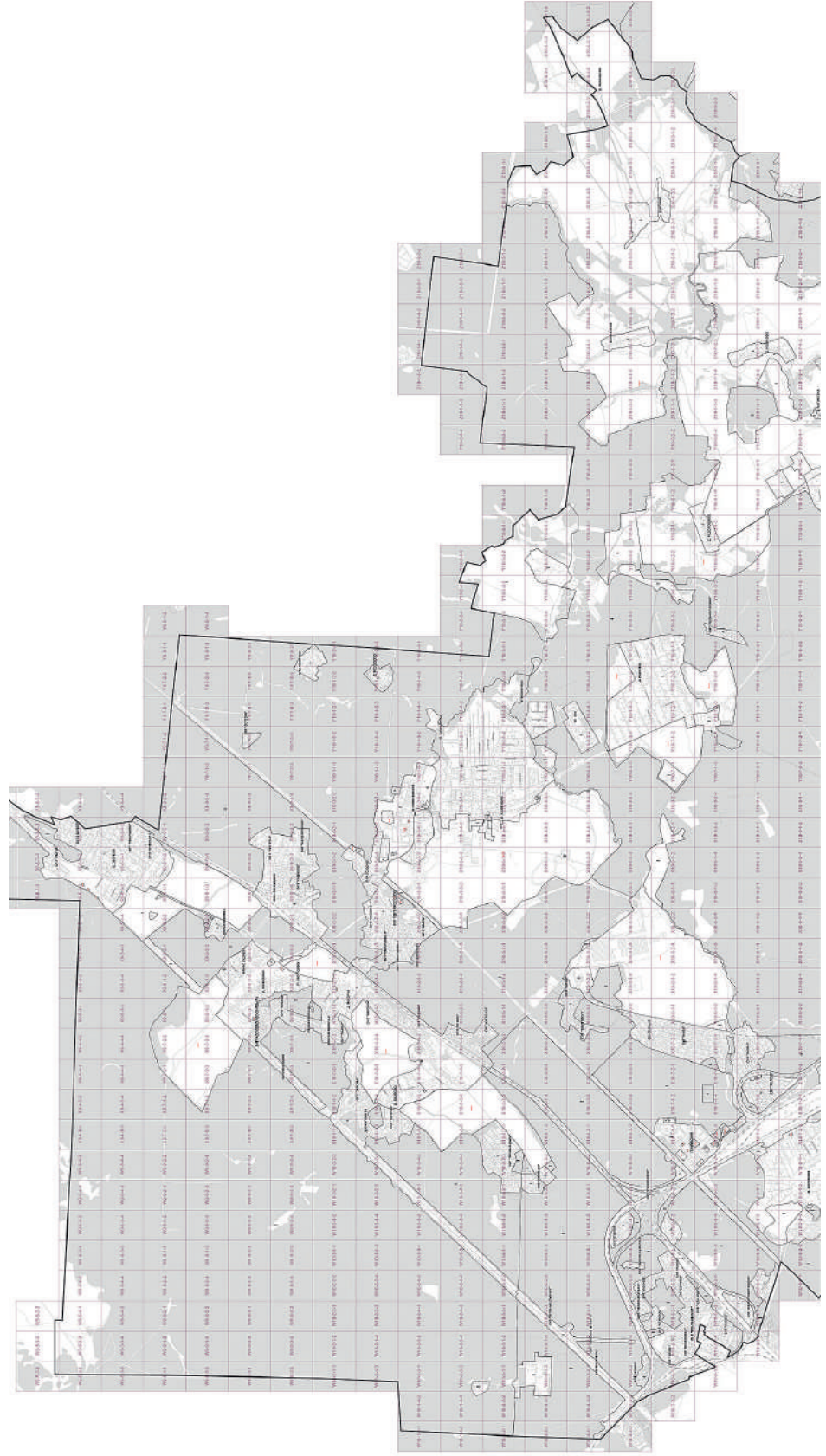
Карта градостроительного зонирования  
Границы территориальных зон и виды разрешенного использования  
земельных участков и объектов капитального строительства  
Район Троицк города Москвы

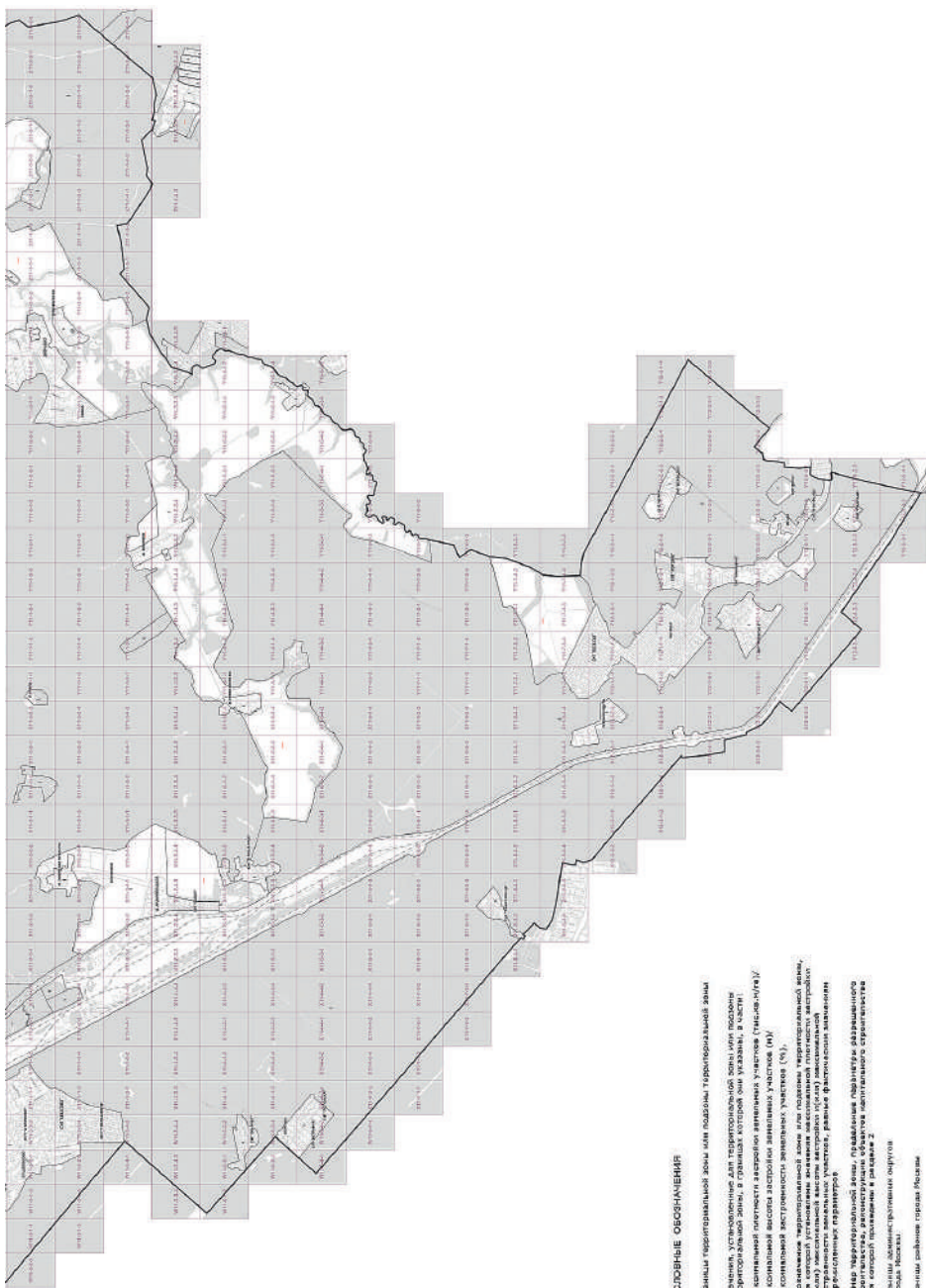
















Карта градостроительного зонирования  
Границы территориальных зон, подзон территориальных зон и предельные параметры  
разрешенного строительства, реконструкции объектов капитального строительства  
Район Бекасово города Москвы

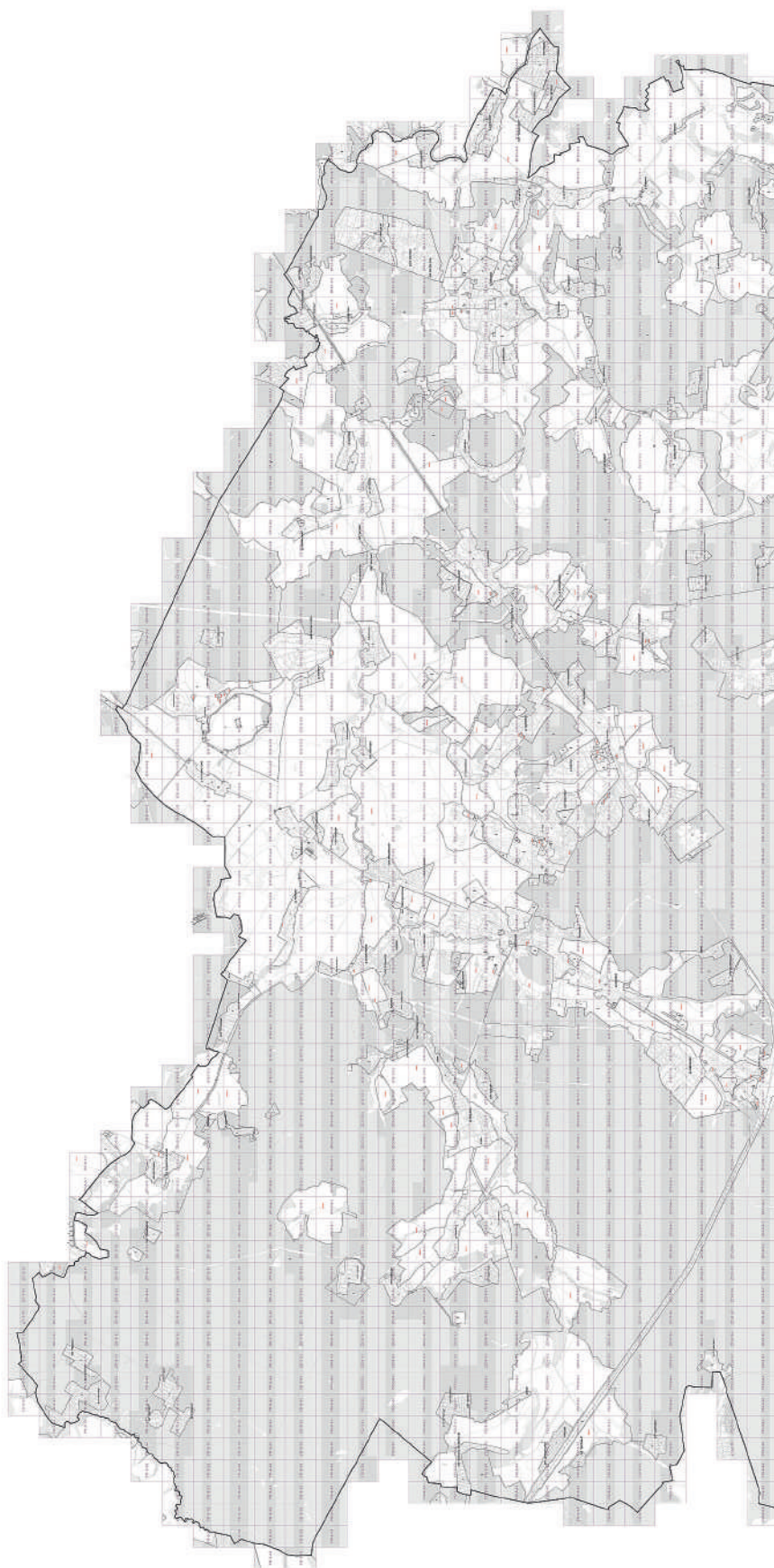




**УСЛОВНЫЕ ОБОЗНАЧЕНИЯ**

-  Границы территориальной зоны или подзоны территориальной зоны
-  1.0 Зона для размещения объектов складского назначения, объектов складского назначения, объектов складского назначения
-  35 Зона для размещения объектов складского назначения, объектов складского назначения, объектов складского назначения
-  80 Зона для размещения объектов складского назначения, объектов складского назначения, объектов складского назначения
-  Дорога
-  Узел
-  Границы застройки населенных пунктов
-  Жилая зона
-  Промышленная зона
-  Узел

Карта градостроительного зонирования  
Границы территориальных зон, подзон территориальных зон и предельные параметры  
разрешенного строительства, реконструкции объектов капитального строительства  
Район Вороново города Москвы





**УСЛОВНЫЕ ОБОЗНАЧЕНИЯ**












- границы территориальной зоны или подзоны территориальной зоны
- экстерьер, установленные для территориальной зоны или подзоны территориальной зоны, в границах которой они указаны, в части максимальной плотности застройки земельных участков (численность/площадь застроенных территорий)
- обозначение территориальной зоны или подзоны территориальной зоны, для которой установлены максимальная плотность застройки, максимальная высота застройки земельных участков, равные фактическим значениям пересеченных границ
- номер территориальной зоны, граница зоны обозначенная для которой установлена в разделе 2
- социаль. административные округа города Москвы
- границы районов города Москвы
- жилищные дворы
- топосъемочная схема
- спонсорская застройка
- инженерные объекты, ОПС и т.п., введенные в состав города Москвы
- неинформационные объекты улиц

УИИ/Л

Карта градостроительного зонирования  
 Границы территориальных зон, подзон территориальных зон и предельные параметры  
 разрешенного строительства, реконструкции объектов капитального строительства  
 Район Краснопахорский города Москвы

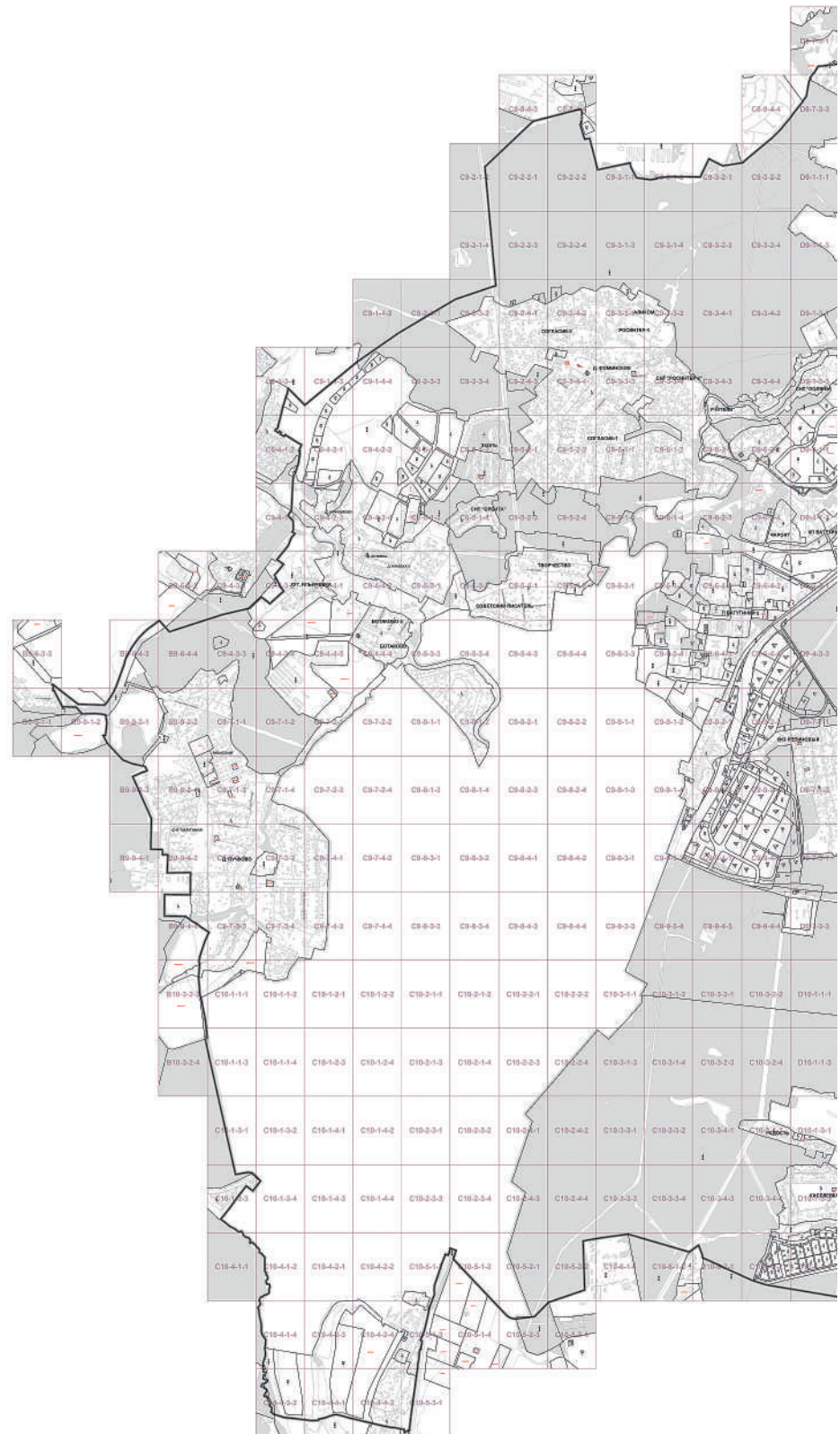


УСЛОВНЫЕ ОБОЗНАЧЕНИЯ

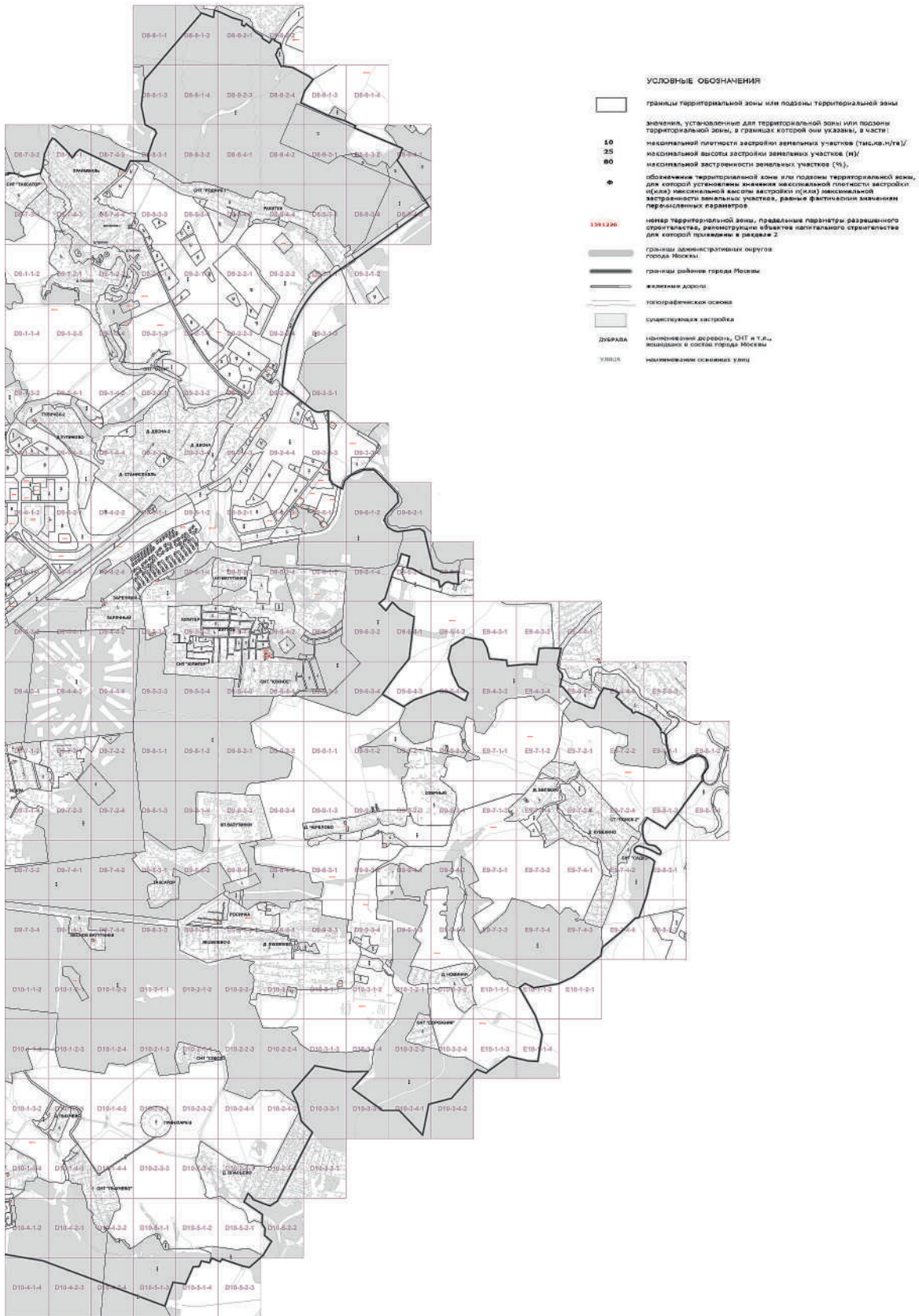
	границы территориальной зоны или подзоны территориальной зоны
	значения, установленные для территориальной зоны или подзоны территориальной зоны, в границах которой они указаны, в части:
<b>10</b>	максимальной плотности застройки земельных участков (тыс.м <sup>2</sup> /га)
<b>25</b>	максимальной высоты застройки земельных участков (м)
<b>80</b>	максимальной застроенности земельных участков (%)
	обозначение территориальной зоны для подзоны территориальной зоны, для которой установлены значения максимальной плотности застройки (и/или) максимальной высоты застройки (и/или) максимальной застроенности земельных участков, равные фактически указанным перечисленным параметрам
<b>1301236</b>	номер территориальной зоны, предельные параметры разрешенного строительства, реконструкции объектов капитального строительства для которой приведены в разделе 2
	границы административных округов города Москвы
	границы районов города Москвы
	железные дороги
	топографические осевые
	существующая застройка
	обозначение деревьев, ОНТ и т.п., находящихся в составе города Москвы
	улицы
	наименования осевых улиц



Карта градостроительного зонирования  
Границы территориальных зон, подзон территориальных зон и предельные параметры  
разрешенного строительства, реконструкции объектов капитального строительства  
Район Троицк города Москвы







## Раздел 2.

Виды разрешенного использования земельных участков и объектов капитального строительства, предельные параметры разрешенного строительства, реконструкции объектов капитального строительства, установленные для территориальных зон в соответствии с градостроительными планами земельных участков, утвержденными до принятия Правил, проектами градостроительных планов земельных участков, одобренными до принятия Правил в порядке, установленном нормативным правовым актом города Москвы, градостроительными решениями, принятыми в установленном порядке до принятия Правил, в отношении Троицкого административного округа города Москвы (на картах имеют маркировку красным цветом)

**2.1. Район Бекасово города Москвы**

## Пункт 1

Территориальная зона	2416795
Основные виды разрешенного использования	2.1. Для индивидуального жилищного строительства. 2.2. Для ведения личного подсобного хозяйства (приусадебный земельный участок)
Условно разрешенные виды использования	
Вспомогательные виды	
Максимальный процент застройки (%)	20
Высота застройки (м)	
Плотность застройки (тыс.кв.м/га)	3
Иные показатели	Высота застройки: до 3-х этажей расчетная наземная площадь – 300 кв.м

## Пункт 2

Территориальная зона	24111380
Основные виды разрешенного использования	4.2. Объекты торговли (торговые центры, торгово-развлекательные центры (комплексы)). 4.3. Рынки. 4.4. Магазины
Условно разрешенные виды использования	
Вспомогательные виды	
Максимальный процент застройки (%)	
Высота застройки (м)	
Плотность застройки (тыс.кв.м/га)	
Иные показатели	Этажность: в существующих габаритах здания Максимальный процент застройки: по существующему положению – часть здания от общей площади здания, составляющей 548,1 кв.м

## Пункт 3

Территориальная зона	24111929
Основные виды разрешенного использования	3.5.2. Среднее и высшее профессиональное образование
Условно разрешенные виды использования	
Вспомогательные виды	
Максимальный процент застройки (%)	
Высота застройки (м)	18
Плотность застройки (тыс.кв.м/га)	
Иные показатели	Общая площадь: 14637,1 кв.м – общая площадь зданий и сооружений, в т.ч.: 3137,1 кв.м – существующее здание школы, 11500 кв.м – проектируемый корпус Этажность: 2 (существующее здание); 2–4 наземных + тех. подполье + тех. этаж (проектируемое здание)

## Пункт 4

Территориальная зона	24111393
Основные виды разрешенного использования	4.2. Объекты торговли (торговые центры, торгово-развлекательные центры (комплексы). 4.3. Рынки. 4.4. Магазины
Условно разрешенные виды использования	
Вспомогательные виды	
Максимальный процент застройки (%)	
Высота застройки (м)	
Плотность застройки (тыс.кв.м/га)	
Иные показатели	Этажность: в существующих габаритах здания Максимальный процент застройки: по существующему положению – часть здания от общей площади здания, составляющей 548,1 кв.м

## Пункт 5

Территориальная зона	24113697
Основные виды разрешенного использования	6.8. Связь
Условно разрешенные виды использования	
Вспомогательные виды	
Максимальный процент застройки (%)	
Высота застройки (м)	70
Плотность застройки (тыс.кв.м/га)	
Иные показатели	Площадь застройки – 53,6 кв.м.

## Пункт 6

Территориальная зона	24112990
Основные виды разрешенного использования	12.0.2. Благоустройство территории
Условно разрешенные виды использования	
Вспомогательные виды	
Максимальный процент застройки (%)	0
Высота застройки (м)	0
Плотность застройки (тыс.кв.м/га)	0
Иные показатели	

## Пункт 7

Территориальная зона	24115418
Основные виды разрешенного использования	2.1. Для индивидуального жилищного строительства
Условно разрешенные виды использования	
Вспомогательные виды	
Максимальный процент застройки (%)	
Высота застройки (м)	
Плотность застройки (тыс.кв.м/га)	
Иные показатели	Общая площадь: 155,5 кв.м Этажность: 2

## Пункт 8

Территориальная зона	24116520
Основные виды разрешенного использования	4.9.1.1. Объекты дорожного сервиса. 4.9.1.3. Размещение автомобильных моек, а также размещение магазинов сопутствующей торговли. 4.9.1.4. Размещение мастерских, предназначенных для ремонта и обслуживания автомобилей, и прочих объектов дорожного сервиса, а также размещение магазинов сопутствующей торговли.
Условно разрешенные виды использования	
Вспомогательные виды	
Максимальный процент застройки (%)	
Высота застройки (м)	
Плотность застройки (тыс.кв.м/га)	
Иные показатели	Этажность: 1 Общая площадь объекта – 2500 кв.м. Существующая застройка: – технический склад товаров сопутствующих сервиса, 1-этажный, общая площадь 298,10 кв.м

## Пункт 9

Территориальная зона	24118062
Основные виды разрешенного использования	2.1. Для индивидуального жилищного строительства
Условно разрешенные виды использования	
Вспомогательные виды	
Максимальный процент застройки (%)	
Высота застройки (м)	
Плотность застройки (тыс.кв.м/га)	
Иные показатели	Высотность: в габаритах существующего здания Максимальный процент застройки: по существующему положению Площадь существующего здания – 250,6 кв.м. – жилой дом, назначение: жилое, 2-этажное, общая площадь 250,6 кв.м

## Пункт 10

Территориальная зона	24117152
Основные виды разрешенного использования	2.1. Для индивидуального жилищного строительства
Условно разрешенные виды использования	
Вспомогательные виды	
Максимальный процент застройки (%)	
Высота застройки (м)	
Плотность застройки (тыс.кв.м/га)	
Иные показатели	Этажность: 2 Общая площадь объекта – 90,37 кв.м.

## Пункт 11

Территориальная зона	24118202
Основные виды разрешенного использования	2.1. Для индивидуального жилищного строительства
Условно разрешенные виды использования	
Вспомогательные виды	
Максимальный процент застройки (%)	
Высота застройки (м)	
Плотность застройки (тыс.кв.м/га)	
Иные показатели	Площадь земельного участка (кв.м) 1093 кв.м ± 23 Этажность: 2 Общая площадь объекта – 155,5 кв.м

## Пункт 12

Территориальная зона	24120511
Основные виды разрешенного использования	6.2. Тяжелая промышленность. 6.2.1. Автомобилестроительная промышленность. 6.3. Легкая промышленность. 6.3.1. Фармацевтическая промышленность. 6.4. Пищевая промышленность. 6.5. Нефтехимическая промышленность. 6.6. Строительная промышленность. 6.7. Энергетика. 6.8. Связь. 6.11. Целлюлозно-бумажная промышленность
Условно разрешенные виды использования	
Вспомогательные виды	
Максимальный процент застройки (%)	0
Высота застройки (м)	0
Плотность застройки (тыс.кв.м/га)	0
Иные показатели	

## Пункт 13

Территориальная зона	24119592
Основные виды разрешенного использования	3.3. Бытовое обслуживание. 4.4. Магазины. 4.6. Общественное питание
Условно разрешенные виды использования	
Вспомогательные виды	
Максимальный процент застройки (%)	
Высота застройки (м)	
Плотность застройки (тыс.кв.м/га)	
Иные показатели	Этажность: 2 Общая площадь объекта – 200 кв.м.

## Пункт 14

Территориальная зона	24121611
Основные виды разрешенного использования	4.4. Магазины. 4.6. Общественное питание
Условно разрешенные виды использования	
Вспомогательные виды	
Максимальный процент застройки (%)	
Высота застройки (м)	6
Плотность застройки (тыс.кв.м/га)	
Иные показатели	Общая площадь: 600 кв.м

## Пункт 15

Территориальная зона	24120005
Основные виды разрешенного использования	2.1. Для индивидуального жилищного строительства
Условно разрешенные виды использования	
Вспомогательные виды	
Максимальный процент застройки (%)	
Высота застройки (м)	
Плотность застройки (тыс.кв.м/га)	
Иные показатели	<p>Предельное количество этажей или предельная высота зданий, строений, сооружений – в габаритах существующих зданий, строений, сооружений.</p> <p>Максимальный процент застройки в границах земельного участка по существующему положению.</p> <p>Площадь существующих объектов – 738,4 кв.м.</p> <p>жилой дом, общая площадь 162,4 кв.м.</p> <p>– хозяйственное строение, назначение: нежилое, 1-этажный, общая площадь 576 кв.м.</p>

## Пункт 16

Территориальная зона	241221504.1
Основные виды разрешенного использования	<p>1.2. Выращивание зерновых и иных сельскохозяйственных культур.</p> <p>1.3. Овощеводство.</p> <p>1.4. Выращивание тонирующих, лекарственных, цветочных культур.</p> <p>1.5. Садоводство.</p> <p>1.7. Животноводство.</p> <p>1.8. Скотоводство.</p> <p>1.9. Звероводство.</p> <p>1.10. Птицеводство.</p> <p>1.11. Свиноводство.</p> <p>1.12. Пчеловодство.</p> <p>1.13. Рыбоводство.</p> <p>1.14. Научное обеспечение сельского хозяйства.</p> <p>1.15. Хранение и переработка сельскохозяйственной продукции.</p> <p>1.16. Ведение личного подсобного хозяйства на полевых участках.</p> <p>1.17. Питомники.</p> <p>1.18. Обеспечение сельскохозяйственного производства.</p> <p>1.19. Сенокошение.</p> <p>1.20. Выпас сельскохозяйственных животных.</p> <p>3.1. Коммунальное обслуживание.</p> <p>3.1.1. Предоставление коммунальных услуг.</p> <p>3.1.2. Административные здания организаций, обеспечивающих предоставление коммунальных услуг.</p> <p>3.2.1. Дома социального обслуживания.</p> <p>3.2.2. Оказание социальной помощи населению.</p> <p>3.2.3. Оказание услуг связи.</p> <p>3.3. Бытовое обслуживание.</p> <p>3.4. здравоохранение.</p> <p>3.4.1. Амбулаторно-поликлиническое обслуживание.</p> <p>3.4.2. Стационарное медицинское обслуживание.</p> <p>3.5. Образование и просвещение.</p> <p>3.5.1. Дошкольное, начальное и среднее общее образование.</p> <p>3.5.2. Среднее и высшее профессиональное образование.</p> <p>3.6. Культурное развитие.</p> <p>3.6.1. Объекты культурно-досуговой деятельности.</p>

	<p>3.6.2. Парки культуры и отдыха.  3.7. Религиозное использование.  3.7.1. Осуществление религиозных обрядов.  3.7.2. Религиозное управление и образование.  3.9. Обеспечение научной деятельности.  3.9.1. Обеспечение деятельности в области гидрометеорологии и смежных с ней областях.  3.9.2. Проведение научных исследований.  3.9.3. Проведение научных испытаний.  3.10. Ветеринарное обслуживание.  3.10.1. Амбулаторное ветеринарное обслуживание.  3.10.2. Приюты для животных.  4.1. Деловое управление.  4.2. Объекты торговли (торговые центры, торгово-развлекательные центры (комплексы)).  4.3. Рынки.  4.4. Магазины.  4.5. Банковская и страховая деятельность.  4.6. Общественное питание.  4.8.1. Развлекательные мероприятия.  4.9. Служебные гаражи.  4.10. Выставочно-ярмарочная деятельность.  5.1.1. Обеспечение спортивно-зрелищных мероприятий.  5.1.2. Обеспечение занятий спортом в помещениях.  5.1.3. Площадки для занятий спортом.  5.1.4. Оборудованные площадки для занятий спортом.  5.1.5. Водный спорт.  5.1.6. Авиационный спорт.  5.3. Охота и рыбалка.  5.4. Причалы для маломерных судов.  5.5. Поля для гольфа или конных прогулок.  6.3. Легкая промышленность.  6.4. Пищевая промышленность.  6.6. Строительная промышленность.  6.7. Энергетика.  6.8. Связь.  6.9. Склад.  6.11. Целлюлозно-бумажная промышленность.  6.12. Научно-производственная деятельность.  8.0. Обеспечение обороны и безопасности.  8.1. Обеспечение вооруженных сил.  8.3. Обеспечение внутреннего правопорядка.  9.1. Охрана природных территорий.  11.0. Водные объекты.  12.0. Земельные участки (территории) общего пользования.  12.0.1. Улично-дорожная сеть.  12.0.2. Благоустройство территории</p>
Условно разрешенные виды использования	
Вспомогательные виды	
Максимальный процент застройки (%)	Не установлен
Высота застройки (м)	35
Плотность застройки (тыс.кв.м/га)	15
Минимальные и (или) максимальные размеры земельных участков (га)	Минимальный – 135,51. Максимальный – 135,51
Иные показатели	



Территориальная зона	241221504.2
<p>Основные виды разрешенного использования</p>	<p>1.2. Выращивание зерновых и иных сельскохозяйственных культур.  1.3. Овощеводство.  1.4. Выращивание тонизирующих, лекарственных, цветочных культур.  1.5. Садоводство.  1.7. Животноводство.  1.8. Скотоводство.  1.9. Звероводство.  1.10. Птицеводство.  1.11. Свиноводство.  1.12. Пчеловодство.  1.13. Рыбоводство.  1.14. Научное обеспечение сельского хозяйства.  1.15. Хранение и переработка сельскохозяйственной продукции.  1.16. Ведение личного подсобного хозяйства на полевых участках.  1.17. Питомники.  1.18. Обеспечение сельскохозяйственного производства.  1.19. Сенокошение.  1.20. Выпас сельскохозяйственных животных.  3.1. Коммунальное обслуживание.  3.1.1. Предоставление коммунальных услуг.  3.1.2. Административные здания организаций, обеспечивающих предоставление коммунальных услуг.  3.2.1. Дома социального обслуживания.  3.2.2. Оказание социальной помощи населению.  3.2.3. Оказание услуг связи.  3.3. Бытовое обслуживание.  3.4. Здравоохранение.  3.4.1. Амбулаторно-поликлиническое обслуживание.  3.4.2. Стационарное медицинское обслуживание.  3.5. Образование и просвещение.  3.5.1. Дошкольное, начальное и среднее общее образование.  3.5.2. Среднее и высшее профессиональное образование.  3.6. Культурное развитие.  3.6.1. Объекты культурно-досуговой деятельности.  3.6.2. Парки культуры и отдыха.  3.7. Религиозное использование.  3.7.1. Осуществление религиозных обрядов.  3.7.2. Религиозное управление и образование.  3.9. Обеспечение научной деятельности.  3.9.1. Обеспечение деятельности в области гидрометеорологии и смежных с ней областях.  3.9.2. Проведение научных исследований.  3.9.3. Проведение научных испытаний.  3.10. Ветеринарное обслуживание.  3.10.1. Амбулаторное ветеринарное обслуживание.  3.10.2. Приюты для животных.  4.1. Деловое управление.  4.2. Объекты торговли (торговые центры, торгово-развлекательные центры (комплексы)).  4.3. Рынки.  4.4. Магазины.  4.5. Банковская и страховая деятельность.  4.6. Общественное питание.  4.8.1. Развлекательные мероприятия.  4.9. Служебные гаражи.  4.10. Выставочно-ярмарочная деятельность.  5.1.1. Обеспечение спортивно-зрелищных мероприятий.  5.1.2. Обеспечение занятий спортом в помещениях.  5.1.3. Площадки для занятий спортом.</p>

	<p>5.1.4. Оборудованные площадки для занятий спортом.  5.1.5. Водный спорт.  5.1.6. Авиационный спорт.  5.3. Охота и рыбалка.  5.4. Причалы для маломерных судов.  5.5. Поля для гольфа или конных прогулок.  6.3. Легкая промышленность.  6.4. Пищевая промышленность.  6.6. Строительная промышленность.  6.7. Энергетика.  6.8. Связь.  6.9. Склад.  6.11. Целлюлозно-бумажная промышленность.  6.12. Научно-производственная деятельность.  8.0. Обеспечение обороны и безопасности.  8.1. Обеспечение вооруженных сил.  8.3. Обеспечение внутреннего правопорядка.  9.1. Охрана природных территорий.  11.0. Водные объекты.  12.0. Земельные участки (территории) общего пользования.  12.0.1. Улично-дорожная сеть.  12.0.2. Благоустройство территории</p>
Условно разрешенные виды использования	
Вспомогательные виды	
Максимальный процент застройки (%)	Не установлен
Высота застройки (м)	35
Плотность застройки (тыс.кв.м/га)	15
Минимальные и (или) максимальные размеры земельных участков (га)	Минимальный – 23,47. Максимальный – 23,47
Иные показатели	

Пункт 18

Территориальная зона	241221504.3
Основные виды разрешенного использования	<p>1.2. Выращивание зерновых и иных сельскохозяйственных культур.  1.3. Овощеводство.  1.4. Выращивание тонизирующих, лекарственных, цветочных культур.  1.5. Садоводство.  1.7. Животноводство.  1.8. Скотоводство.  1.9. Звероводство.  1.10. Птицеводство.  1.11. Свиноводство.  1.12. Пчеловодство.  1.13. Рыбоводство.  1.14. Научное обеспечение сельского хозяйства.  1.15. Хранение и переработка сельскохозяйственной продукции.  1.16. Ведение личного подсобного хозяйства на полевых участках.  1.17. Питомники.  1.18. Обеспечение сельскохозяйственного производства.  1.19. Сенокошение.  1.20. Выпас сельскохозяйственных животных.</p>

	<ul style="list-style-type: none"> <li>3.1. Коммунальное обслуживание.</li> <li>3.1.1. Предоставление коммунальных услуг.</li> <li>3.1.2. Административные здания организаций, обеспечивающих предоставление коммунальных услуг.</li> <li>3.2.1. Дома социального обслуживания.</li> <li>3.2.2. Оказание социальной помощи населению.</li> <li>3.2.3. Оказание услуг связи.</li> <li>3.3. Бытовое обслуживание.</li> <li>3.4. Здравоохранение.</li> <li>3.4.1. Амбулаторно-поликлиническое обслуживание.</li> <li>3.4.2. Стационарное медицинское обслуживание.</li> <li>3.5. Образование и просвещение.</li> <li>3.5.1. Дошкольное, начальное и среднее общее образование.</li> <li>3.5.2. Среднее и высшее профессиональное образование.</li> <li>3.6. Культурное развитие.</li> <li>3.6.1. Объекты культурно-досуговой деятельности.</li> <li>3.6.2. Парки культуры и отдыха.</li> <li>3.7. Религиозное использование.</li> <li>3.7.1. Осуществление религиозных обрядов.</li> <li>3.7.2. Религиозное управление и образование.</li> <li>3.9. Обеспечение научной деятельности.</li> <li>3.9.1. Обеспечение деятельности в области гидрометеорологии и смежных с ней областях.</li> <li>3.9.2. Проведение научных исследований.</li> <li>3.9.3. Проведение научных испытаний.</li> <li>3.10. Ветеринарное обслуживание.</li> <li>3.10.1. Амбулаторное ветеринарное обслуживание.</li> <li>3.10.2. Приюты для животных.</li> <li>4.1. Деловое управление.</li> <li>4.2. Объекты торговли (торговые центры, торгово-развлекательные центры (комплексы)).</li> <li>4.3. Рынки.</li> <li>4.4. Магазины.</li> <li>4.5. Банковская и страховая деятельность.</li> <li>4.6. Общественное питание.</li> <li>4.8.1. Развлекательные мероприятия.</li> <li>4.9. Служебные гаражи.</li> <li>4.10. Выставочно-ярмарочная деятельность.</li> <li>5.1.1. Обеспечение спортивно-зрелищных мероприятий.</li> <li>5.1.2. Обеспечение занятий спортом в помещениях.</li> <li>5.1.3. Площадки для занятий спортом.</li> <li>5.1.4. Оборудованные площадки для занятий спортом.</li> <li>5.1.5. Водный спорт.</li> <li>5.1.6. Авиационный спорт.</li> <li>5.3. Охота и рыбалка.</li> <li>5.4. Причалы для маломерных судов.</li> <li>5.5. Поля для гольфа или конных прогулок.</li> <li>6.3. Легкая промышленность.</li> <li>6.4. Пищевая промышленность.</li> <li>6.6. Строительная промышленность.</li> <li>6.7. Энергетика.</li> <li>6.8. Связь.</li> <li>6.9. Склад.</li> <li>6.11. Целлюлозно-бумажная промышленность.</li> <li>6.12. Научно-производственная деятельность.</li> <li>8.0. Обеспечение обороны и безопасности.</li> <li>8.1. Обеспечение вооруженных сил.</li> <li>8.3. Обеспечение внутреннего правопорядка.</li> <li>9.1. Охрана природных территорий.</li> </ul>
--	--

	11.0. Водные объекты. 12.0. Земельные участки (территории) общего пользования. 12.0.1. Улично-дорожная сеть. 12.0.2. Благоустройство территории
Условно разрешенные виды использования	
Вспомогательные виды	
Максимальный процент застройки (%)	Не установлен
Высота застройки (м)	35
Плотность застройки (тыс.кв.м/га)	15
Минимальные и (или) максимальные размеры земельных участков (га)	Минимальный – 67,3743. Максимальный – 67,3743
Иные показатели	

Пункт 19

Территориальная зона	241221504.4
Основные виды разрешенного использования	<p>1.2. Выращивание зерновых и иных сельскохозяйственных культур.</p> <p>1.3. Овощеводство.</p> <p>1.4. Выращивание тонирующих, лекарственных, цветочных культур.</p> <p>1.5. Садоводство.</p> <p>1.7. Животноводство.</p> <p>1.8. Скотоводство.</p> <p>1.9. Звероводство.</p> <p>1.10. Птицеводство.</p> <p>1.11. Свиноводство.</p> <p>1.12. Пчеловодство.</p> <p>1.13. Рыбоводство.</p> <p>1.14. Научное обеспечение сельского хозяйства.</p> <p>1.15. Хранение и переработка сельскохозяйственной продукции.</p> <p>1.16. Ведение личного подсобного хозяйства на полевых участках.</p> <p>1.17. Питомники.</p> <p>1.18. Обеспечение сельскохозяйственного производства.</p> <p>1.19. Сенокосение.</p> <p>1.20. Выпас сельскохозяйственных животных.</p> <p>3.1. Коммунальное обслуживание.</p> <p>3.1.1. Предоставление коммунальных услуг.</p> <p>3.1.2. Административные здания организаций, обеспечивающих предоставление коммунальных услуг.</p> <p>3.2.1. Дома социального обслуживания.</p> <p>3.2.2. Оказание социальной помощи населению.</p> <p>3.2.3. Оказание услуг связи.</p> <p>3.3. Бытовое обслуживание.</p> <p>3.4. Здравоохранение.</p> <p>3.4.1. Амбулаторно-поликлиническое обслуживание.</p> <p>3.4.2. Стационарное медицинское обслуживание.</p> <p>3.5. Образование и просвещение.</p> <p>3.5.1. Дошкольное, начальное и среднее общее образование.</p> <p>3.5.2. Среднее и высшее профессиональное образование.</p> <p>3.6. Культурное развитие.</p> <p>3.6.1. Объекты культурно-досуговой деятельности.</p> <p>3.6.2. Парки культуры и отдыха.</p> <p>3.7. Религиозное использование.</p>

	<p>3.7.1. Осуществление религиозных обрядов.  3.7.2. Религиозное управление и образование.  3.9. Обеспечение научной деятельности.  3.9.1. Обеспечение деятельности в области гидрометеорологии и смежных с ней областях.  3.9.2. Проведение научных исследований.  3.9.3. Проведение научных испытаний.  3.10. Ветеринарное обслуживание.  3.10.1. Амбулаторное ветеринарное обслуживание.  3.10.2. Приюты для животных.  4.1. Деловое управление.  4.2. Объекты торговли (торговые центры, торгово-развлекательные центры (комплексы)).  4.3. Рынки.  4.4. Магазины.  4.5. Банковская и страховая деятельность.  4.6. Общественное питание.  4.8.1. Развлекательные мероприятия.  4.9. Служебные гаражи.  4.10. Выставочно-ярмарочная деятельность.  5.1.1. Обеспечение спортивно-зрелищных мероприятий.  5.1.2. Обеспечение занятий спортом в помещениях.  5.1.3. Площадки для занятий спортом.  5.1.4. Оборудованные площадки для занятий спортом.  5.1.5. Водный спорт.  5.1.6. Авиационный спорт.  5.3. Охота и рыбалка.  5.4. Причалы для маломерных судов.  5.5. Поля для гольфа или конных прогулок.  6.3. Легкая промышленность.  6.4. Пищевая промышленность.  6.6. Строительная промышленность.  6.7. Энергетика.  6.8. Связь.  6.9. Склад.  6.11. Целлюлозно-бумажная промышленность.  6.12. Научно-производственная деятельность.  8.0. Обеспечение обороны и безопасности.  8.1. Обеспечение вооруженных сил.  8.3. Обеспечение внутреннего правопорядка.  9.1. Охрана природных территорий.  11.0. Водные объекты.  12.0. Земельные участки (территории) общего пользования.  12.0.1. Улично-дорожная сеть.  12.0.2. Благоустройство территории</p>
Условно разрешенные виды использования	
Вспомогательные виды	
Максимальный процент застройки (%)	Не установлен
Высота застройки (м)	35
Плотность застройки (тыс.кв.м/га)	15
Минимальные и (или) максимальные размеры земельных участков (га)	Минимальный – 108,2672. Максимальный – 108,2672
Иные показатели	

Территориальная зона	241221504.5
Основные виды разрешенного использования	<ul style="list-style-type: none"> <li>1.2. Выращивание зерновых и иных сельскохозяйственных культур.</li> <li>1.3. Овощеводство.</li> <li>1.4. Выращивание тонирующих, лекарственных, цветочных культур.</li> <li>1.5. Садоводство.</li> <li>1.7. Животноводство.</li> <li>1.8. Скотоводство.</li> <li>1.9. Звероводство.</li> <li>1.10. Птицеводство.</li> <li>1.11. Свиноводство.</li> <li>1.12. Пчеловодство.</li> <li>1.13. Рыбоводство.</li> <li>1.14. Научное обеспечение сельского хозяйства.</li> <li>1.15. Хранение и переработка сельскохозяйственной продукции.</li> <li>1.16. Ведение личного подсобного хозяйства на полевых участках.</li> <li>1.17. Питомники.</li> <li>1.18. Обеспечение сельскохозяйственного производства.</li> <li>1.19. Сенокошение.</li> <li>1.20. Выпас сельскохозяйственных животных.</li> <li>3.1. Коммунальное обслуживание.</li> <li>3.1.1. Предоставление коммунальных услуг.</li> <li>3.1.2. Административные здания организаций, обеспечивающих предоставление коммунальных услуг.</li> <li>3.2.1. Дома социального обслуживания.</li> <li>3.2.2. Оказание социальной помощи населению.</li> <li>3.2.3. Оказание услуг связи.</li> <li>3.3. Бытовое обслуживание.</li> <li>3.4. Здравоохранение.</li> <li>3.4.1. Амбулаторно-поликлиническое обслуживание.</li> <li>3.4.2. Стационарное медицинское обслуживание.</li> <li>3.5. Образование и просвещение.</li> <li>3.5.1. Дошкольное, начальное и среднее общее образование.</li> <li>3.5.2. Среднее и высшее профессиональное образование.</li> <li>3.6. Культурное развитие.</li> <li>3.6.1. Объекты культурно-досуговой деятельности.</li> <li>3.6.2. Парки культуры и отдыха.</li> <li>3.7. Религиозное использование.</li> <li>3.7.1. Осуществление религиозных обрядов.</li> <li>3.7.2. Религиозное управление и образование.</li> <li>3.9. Обеспечение научной деятельности.</li> <li>3.9.1. Обеспечение деятельности в области гидрометеорологии и смежных с ней областях.</li> <li>3.9.2. Проведение научных исследований.</li> <li>3.9.3. Проведение научных испытаний.</li> <li>3.10. Ветеринарное обслуживание.</li> <li>3.10.1. Амбулаторное ветеринарное обслуживание.</li> <li>3.10.2. Приюты для животных.</li> <li>4.1. Деловое управление.</li> <li>4.2. Объекты торговли (торговые центры, торгово-развлекательные центры (комплексы)).</li> <li>4.3. Рынки.</li> <li>4.4. Магазины.</li> <li>4.5. Банковская и страховая деятельность.</li> <li>4.6. Общественное питание.</li> <li>4.8.1. Развлекательные мероприятия.</li> </ul>

	<p>4.9. Служебные гаражи.  4.10. Выставочно-ярмарочная деятельность.  5.1.1. Обеспечение спортивно-зрелищных мероприятий.  5.1.2. Обеспечение занятий спортом в помещениях.  5.1.3. Площадки для занятий спортом.  5.1.4. Оборудованные площадки для занятий спортом.  5.1.5. Водный спорт.  5.1.6. Авиационный спорт.  5.3. Охота и рыбалка.  5.4. Причалы для маломерных судов.  5.5. Поля для гольфа или конных прогулок.  6.3. Легкая промышленность.  6.4. Пищевая промышленность.  6.6. Строительная промышленность.  6.7. Энергетика.  6.8. Связь.  6.9. Склад.  6.11. Целлюлозно-бумажная промышленность.  6.12. Научно-производственная деятельность.  8.0. Обеспечение обороны и безопасности.  8.1. Обеспечение вооруженных сил.  8.3. Обеспечение внутреннего правопорядка.  9.1. Охрана природных территорий.  11.0. Водные объекты.  12.0. Земельные участки (территории) общего пользования.  12.0.1. Улично-дорожная сеть.  12.0.2. Благоустройство территории</p>
Условно разрешенные виды использования	
Вспомогательные виды	
Максимальный процент застройки (%)	Не установлен
Высота застройки (м)	35
Плотность застройки (тыс.кв.м/га)	15
Минимальные и (или) максимальные размеры земельных участков (га)	Минимальный – 58,2261. Максимальный – 58,2261
Иные показатели	

Пункт 21

Территориальная зона	241221504.6
Основные виды разрешенного использования	<p>1.2. Выращивание зерновых и иных сельскохозяйственных культур.  1.3. Овощеводство.  1.4. Выращивание тонизирующих, лекарственных, цветочных культур.  1.5. Садоводство.  1.7. Животноводство.  1.8. Скотоводство.  1.9. Звероводство.  1.10. Птицеводство.  1.11. Свиноводство.  1.12. Пчеловодство.  1.13. Рыбоводство.  1.14. Научное обеспечение сельского хозяйства.  1.15. Хранение и переработка сельскохозяйственной продукции.  1.16. Ведение личного подсобного хозяйства на полевых участках.  1.17. Питомники.  1.18. Обеспечение сельскохозяйственного производства.  1.19. Сенокосение.</p>

	<ul style="list-style-type: none"> <li>1.20. Выпас сельскохозяйственных животных.</li> <li>3.1. Коммунальное обслуживание.</li> <li>3.1.1. Предоставление коммунальных услуг.</li> <li>3.1.2. Административные здания организаций, обеспечивающих предоставление коммунальных услуг.</li> <li>3.2.1. Дома социального обслуживания.</li> <li>3.2.2. Оказание социальной помощи населению.</li> <li>3.2.3. Оказание услуг связи.</li> <li>3.3. Бытовое обслуживание.</li> <li>3.4. здравоохранение.</li> <li>3.4.1. Амбулаторно-поликлиническое обслуживание.</li> <li>3.4.2. Стационарное медицинское обслуживание.</li> <li>3.5. Образование и просвещение.</li> <li>3.5.1. Дошкольное, начальное и среднее общее образование.</li> <li>3.5.2. Среднее и высшее профессиональное образование.</li> <li>3.6. Культурное развитие.</li> <li>3.6.1. Объекты культурно-досуговой деятельности.</li> <li>3.6.2. Парки культуры и отдыха.</li> <li>3.7. Религиозное использование.</li> <li>3.7.1. Осуществление религиозных обрядов.</li> <li>3.7.2. Религиозное управление и образование.</li> <li>3.9. Обеспечение научной деятельности.</li> <li>3.9.1. Обеспечение деятельности в области гидрометеорологии и смежных с ней областях.</li> <li>3.9.2. Проведение научных исследований.</li> <li>3.9.3. Проведение научных испытаний.</li> <li>3.10. Ветеринарное обслуживание.</li> <li>3.10.1. Амбулаторное ветеринарное обслуживание.</li> <li>3.10.2. Приюты для животных.</li> <li>4.1. Деловое управление.</li> <li>4.2. Объекты торговли (торговые центры, торгово-развлекательные центры (комплексы)).</li> <li>4.3. Рынки.</li> <li>4.4. Магазины.</li> <li>4.5. Банковская и страховая деятельность.</li> <li>4.6. Общественное питание.</li> <li>4.8.1. Развлекательные мероприятия.</li> <li>4.9. Служебные гаражи.</li> <li>4.10. Выставочно-ярмарочная деятельность.</li> <li>5.1.1. Обеспечение спортивно-зрелищных мероприятий.</li> <li>5.1.2. Обеспечение занятий спортом в помещениях.</li> <li>5.1.3. Площадки для занятий спортом.</li> <li>5.1.4. Оборудованные площадки для занятий спортом.</li> <li>5.1.5. Водный спорт.</li> <li>5.1.6. Авиационный спорт.</li> <li>5.3. Охота и рыбалка.</li> <li>5.4. Причалы для маломерных судов.</li> <li>5.5. Поля для гольфа или конных прогулок.</li> <li>6.3. Легкая промышленность.</li> <li>6.4. Пищевая промышленность.</li> <li>6.6. Строительная промышленность.</li> <li>6.7. Энергетика.</li> <li>6.8. Связь.</li> <li>6.9. Склад.</li> <li>6.11. Целлюлозно-бумажная промышленность.</li> <li>6.12. Научно-производственная деятельность.</li> <li>8.0. Обеспечение обороны и безопасности.</li> <li>8.1. Обеспечение вооруженных сил.</li> <li>8.3. Обеспечение внутреннего правопорядка.</li> </ul>
--	---



	9.1. Охрана природных территорий. 11.0. Водные объекты. 12.0. Земельные участки (территории) общего пользования. 12.0.1. Улично-дорожная сеть. 12.0.2. Благоустройство территории
Условно разрешенные виды использования	
Вспомогательные виды	
Максимальный процент застройки (%)	Не установлен
Высота застройки (м)	35
Плотность застройки (тыс.кв.м/га)	15
Минимальные и (или) максимальные размеры земельных участков (га)	Минимальный – 36,58. Максимальный – 36,58
Иные показатели	

Пункт 22

Территориальная зона	241221504.7
Основные виды разрешенного использования	<p>1.2. Выращивание зерновых и иных сельскохозяйственных культур. 1.3. Овощеводство. 1.4. Выращивание тонизирующих, лекарственных, цветочных культур. 1.5. Садоводство. 1.7. Животноводство. 1.8. Скотоводство. 1.9. Звероводство. 1.10. Птицеводство. 1.11. Свиноводство. 1.12. Пчеловодство. 1.13. Рыбоводство. 1.14. Научное обеспечение сельского хозяйства. 1.15. Хранение и переработка сельскохозяйственной продукции. 1.16. Ведение личного подсобного хозяйства на полевых участках. 1.17. Питомники. 1.18. Обеспечение сельскохозяйственного производства. 1.19. Сенокошение. 1.20. Выпас сельскохозяйственных животных.</p> <p>3.1. Коммунальное обслуживание. 3.1.1. Предоставление коммунальных услуг. 3.1.2. Административные здания организаций, обеспечивающих предоставление коммунальных услуг. 3.2.1. Дома социального обслуживания. 3.2.2. Оказание социальной помощи населению. 3.2.3. Оказание услуг связи. 3.3. Бытовое обслуживание. 3.4. Здравоохранение. 3.4.1. Амбулаторно-поликлиническое обслуживание. 3.4.2. Стационарное медицинское обслуживание. 3.5. Образование и просвещение. 3.5.1. Дошкольное, начальное и среднее общее образование. 3.5.2. Среднее и высшее профессиональное образование. 3.6. Культурное развитие. 3.6.1. Объекты культурно-досуговой деятельности. 3.6.2. Парки культуры и отдыха. 3.7. Религиозное использование</p>

	<p>3.7.1. Осуществление религиозных обрядов.  3.7.2. Религиозное управление и образование.  3.9. Обеспечение научной деятельности.  3.9.1. Обеспечение деятельности в области гидрометеорологии и смежных с ней областях.  3.9.2. Проведение научных исследований.  3.9.3. Проведение научных испытаний.  3.10. Ветеринарное обслуживание.  3.10.1. Амбулаторное ветеринарное обслуживание.  3.10.2. Приюты для животных.  4.1. Деловое управление.  4.2. Объекты торговли (торговые центры, торгово-развлекательные центры (комплексы)).  4.3. Рынки.  4.4. Магазины.  4.5. Банковская и страховая деятельность.  4.6. Общественное питание.  4.8.1. Развлекательные мероприятия.  4.9. Служебные гаражи.  4.10. Выставочно-ярмарочная деятельность.  5.1.1. Обеспечение спортивно-зрелищных мероприятий.  5.1.2. Обеспечение занятий спортом в помещениях.  5.1.3. Площадки для занятий спортом.  5.1.4. Оборудованные площадки для занятий спортом.  5.1.5. Водный спорт.  5.1.6. Авиационный спорт.  5.3. Охота и рыбалка.  5.4. Причалы для маломерных судов.  5.5. Поля для гольфа или конных прогулок.  6.3. Легкая промышленность.  6.4. Пищевая промышленность.  6.6. Строительная промышленность.  6.7. Энергетика.  6.8. Связь.  6.9. Склад.  6.11. Целлюлозно-бумажная промышленность.  6.12. Научно-производственная деятельность.  8.0. Обеспечение обороны и безопасности.  8.1. Обеспечение вооруженных сил.  8.3. Обеспечение внутреннего правопорядка.  9.1. Охрана природных территорий.  11.0. Водные объекты.  12.0. Земельные участки (территории) общего пользования.  12.0.1. Улично-дорожная сеть.  12.0.2. Благоустройство территории</p>
Условно разрешенные виды использования	
Вспомогательные виды	
Максимальный процент застройки (%)	Не установлен
Высота застройки (м)	35
Плотность застройки (тыс.кв.м/га)	15
Минимальные и (или) максимальные размеры земельных участков (га)	Минимальный – 52,0924. Максимальный – 52,0924
Иные показатели	

Территориальная зона	241221504.8
Основные виды разрешенного использования	<ul style="list-style-type: none"> <li>1.2. Выращивание зерновых и иных сельскохозяйственных культур.</li> <li>1.3. Овощеводство.</li> <li>1.4. Выращивание тонизирующих, лекарственных, цветочных культур.</li> <li>1.5. Садоводство.</li> <li>1.7. Животноводство.</li> <li>1.8. Скотоводство.</li> <li>1.9. Звероводство.</li> <li>1.10. Птицеводство.</li> <li>1.11. Свиноводство.</li> <li>1.12. Пчеловодство.</li> <li>1.13. Рыбоводство.</li> <li>1.14. Научное обеспечение сельского хозяйства.</li> <li>1.15. Хранение и переработка сельскохозяйственной продукции.</li> <li>1.16. Ведение личного подсобного хозяйства на полевых участках.</li> <li>1.17. Питомники.</li> <li>1.18. Обеспечение сельскохозяйственного производства.</li> <li>1.19. Сенокосение.</li> <li>1.20. Выпас сельскохозяйственных животных.</li> <li>3.1. Коммунальное обслуживание. <ul style="list-style-type: none"> <li>3.1.1. Предоставление коммунальных услуг.</li> <li>3.1.2. Административные здания организаций, обеспечивающих предоставление коммунальных услуг.</li> </ul> </li> <li>3.2.1. Дома социального обслуживания.</li> <li>3.2.2. Оказание социальной помощи населению.</li> <li>3.2.3. Оказание услуг связи.</li> <li>3.3. Бытовое обслуживание.</li> <li>3.4. Здравоохранение. <ul style="list-style-type: none"> <li>3.4.1. Амбулаторно-поликлиническое обслуживание.</li> <li>3.4.2. Стационарное медицинское обслуживание.</li> </ul> </li> <li>3.5. Образование и просвещение. <ul style="list-style-type: none"> <li>3.5.1. Дошкольное, начальное и среднее общее образование.</li> <li>3.5.2. Среднее и высшее профессиональное образование.</li> </ul> </li> <li>3.6. Культурное развитие. <ul style="list-style-type: none"> <li>3.6.1. Объекты культурно-досуговой деятельности.</li> <li>3.6.2. Парки культуры и отдыха.</li> </ul> </li> <li>3.7. Религиозное использование. <ul style="list-style-type: none"> <li>3.7.1. Осуществление религиозных обрядов.</li> <li>3.7.2. Религиозное управление и образование.</li> </ul> </li> <li>3.9. Обеспечение научной деятельности. <ul style="list-style-type: none"> <li>3.9.1. Обеспечение деятельности в области гидрометеорологии и смежных с ней областях.</li> <li>3.9.2. Проведение научных исследований.</li> <li>3.9.3. Проведение научных испытаний.</li> </ul> </li> <li>3.10. Ветеринарное обслуживание. <ul style="list-style-type: none"> <li>3.10.1. Амбулаторное ветеринарное обслуживание.</li> <li>3.10.2. Приюты для животных.</li> </ul> </li> <li>4.1. Деловое управление.</li> <li>4.2. Объекты торговли (торговые центры, торгово-развлекательные центры (комплексы))</li> <li>4.3. Рынки.</li> <li>4.4. Магазины.</li> <li>4.5. Банковская и страховая деятельность.</li> <li>4.6. Общественное питание. <ul style="list-style-type: none"> <li>4.8.1. Развлекательные мероприятия.</li> </ul> </li> <li>4.9. Служебные гаражи.</li> <li>4.10. Выставочно-ярмарочная деятельность.</li> </ul>

	<p>5.1.1. Обеспечение спортивно-зрелищных мероприятий.  5.1.2. Обеспечение занятий спортом в помещениях.  5.1.3. Площадки для занятий спортом.  5.1.4. Оборудованные площадки для занятий спортом.  5.1.5. Водный спорт.  5.1.6. Авиационный спорт.  5.3. Охота и рыбалка.  5.4. Причалы для маломерных судов.  5.5. Поля для гольфа или конных прогулок.  6.3. Легкая промышленность.  6.4. Пищевая промышленность.  6.6. Строительная промышленность.  6.7. Энергетика.  6.8. Связь.  6.9. Склад.  6.11. Целлюлозно-бумажная промышленность.  6.12. Научно-производственная деятельность.  8.0. Обеспечение обороны и безопасности.  8.1. Обеспечение вооруженных сил.  8.3. Обеспечение внутреннего правопорядка.  9.1. Охрана природных территорий.  11.0. Водные объекты.  12.0. Земельные участки (территории) общего пользования.  12.0.1. Улично-дорожная сеть.  12.0.2. Благоустройство территории</p>
Условно разрешенные виды использования	
Вспомогательные виды	
Максимальный процент застройки (%)	Не установлен
Высота застройки (м)	35
Плотность застройки (тыс.кв.м/га)	15
Минимальные и (или) максимальные размеры земельных участков (га)	Минимальный – 21,1087. Максимальный – 21,1087
Иные показатели	

Пункт 24

Территориальная зона	241221504.9
Основные виды разрешенного использования	<p>1.2. Выращивание зерновых и иных сельскохозяйственных культур.  1.3. Овощеводство.  1.4. Выращивание тонизирующих, лекарственных, цветочных культур.  1.5. Садоводство.  1.7. Животноводство.  1.8. Скотоводство.  1.9. Звероводство.  1.10. Птицеводство.  1.11. Свиноводство.  1.12. Пчеловодство.  1.13. Рыбоводство.  1.14. Научное обеспечение сельского хозяйства.  1.15. Хранение и переработка сельскохозяйственной продукции.  1.16. Ведение личного подсобного хозяйства на полевых участках.  1.17. Питомники.  1.18. Обеспечение сельскохозяйственного производства.  1.19. Сенокошение.</p>

	<ul style="list-style-type: none"> <li>1.20. Выпас сельскохозяйственных животных.</li> <li>3.1. Коммунальное обслуживание.</li> <li>3.1.1. Предоставление коммунальных услуг.</li> <li>3.1.2. Административные здания организаций, обеспечивающих предоставление коммунальных услуг.</li> <li>3.2.1. Дома социального обслуживания.</li> <li>3.2.2. Оказание социальной помощи населению.</li> <li>3.2.3. Оказание услуг связи.</li> <li>3.3. Бытовое обслуживание.</li> <li>3.4. Здравоохранение.</li> <li>3.4.1. Амбулаторно-поликлиническое обслуживание.</li> <li>3.4.2. Стационарное медицинское обслуживание.</li> <li>3.5. Образование и просвещение.</li> <li>3.5.1. Дошкольное, начальное и среднее общее образование.</li> <li>3.5.2. Среднее и высшее профессиональное образование.</li> <li>3.6. Культурное развитие.</li> <li>3.6.1. Объекты культурно-досуговой деятельности.</li> <li>3.6.2. Парки культуры и отдыха.</li> <li>3.7. Религиозное использование.</li> <li>3.7.1. Осуществление религиозных обрядов.</li> <li>3.7.2. Религиозное управление и образование.</li> <li>3.9. Обеспечение научной деятельности.</li> <li>3.9.1. Обеспечение деятельности в области гидрометеорологии и смежных с ней областях.</li> <li>3.9.2. Проведение научных исследований.</li> <li>3.9.3. Проведение научных испытаний.</li> <li>3.10. Ветеринарное обслуживание.</li> <li>3.10.1. Амбулаторное ветеринарное обслуживание.</li> <li>3.10.2. Приюты для животных.</li> <li>4.1. Деловое управление.</li> <li>4.2. Объекты торговли (торговые центры, торгово-развлекательные центры (комплексы)).</li> <li>4.3. Рынки.</li> <li>4.4. Магазины.</li> <li>4.5. Банковская и страховая деятельность.</li> <li>4.6. Общественное питание.</li> <li>4.8.1. Развлекательные мероприятия.</li> <li>4.9. Служебные гаражи.</li> <li>4.10. Выставочно-ярмарочная деятельность.</li> <li>5.1.1. Обеспечение спортивно-зрелищных мероприятий.</li> <li>5.1.2. Обеспечение занятий спортом в помещениях.</li> <li>5.1.3. Площадки для занятий спортом.</li> <li>5.1.4. Оборудованные площадки для занятий спортом.</li> <li>5.1.5. Водный спорт.</li> <li>5.1.6. Авиационный спорт.</li> <li>5.3. Охота и рыбалка.</li> <li>5.4. Причалы для маломерных судов.</li> <li>5.5. Поля для гольфа или конных прогулок.</li> <li>6.3. Легкая промышленность.</li> <li>6.4. Пищевая промышленность.</li> <li>6.6. Строительная промышленность.</li> <li>6.7. Энергетика.</li> <li>6.8. Связь.</li> <li>6.9. Склад.</li> <li>6.11. Целлюлозно-бумажная промышленность.</li> <li>6.12. Научно-производственная деятельность.</li> <li>8.0. Обеспечение обороны и безопасности.</li> <li>8.1. Обеспечение вооруженных сил.</li> <li>8.3. Обеспечение внутреннего правопорядка.</li> </ul>
--	---

	9.1. Охрана природных территорий. 11.0. Водные объекты. 12.0. Земельные участки (территории) общего пользования. 12.0.1. Улично-дорожная сеть. 12.0.2. Благоустройство территории
Условно разрешенные виды использования	
Вспомогательные виды	
Максимальный процент застройки (%)	Не установлен
Высота застройки (м)	35
Плотность застройки (тыс.кв.м/га)	15
Минимальные и (или) максимальные размеры земельных участков (га)	Минимальный – 65,1404. Максимальный – 65,1404
Иные показатели	

Пункт 25

Территориальная зона	241221504.10
Основные виды разрешенного использования	<p>1.2. Выращивание зерновых и иных сельскохозяйственных культур. 1.3. Овощеводство. 1.4. Выращивание тонизирующих, лекарственных, цветочных культур. 1.5. Садоводство. 1.7. Животноводство. 1.8. Скотоводство. 1.9. Звероводство. 1.10. Птицеводство. 1.11. Свиноводство. 1.12. Пчеловодство. 1.13. Рыбоводство. 1.14. Научное обеспечение сельского хозяйства. 1.15. Хранение и переработка сельскохозяйственной продукции. 1.16. Ведение личного подсобного хозяйства на полевых участках. 1.17. Питомники. 1.18. Обеспечение сельскохозяйственного производства. 1.19. Сенокошение. 1.20. Выпас сельскохозяйственных животных.</p> <p>3.1. Коммунальное обслуживание. 3.1.1. Предоставление коммунальных услуг. 3.1.2. Административные здания организаций, обеспечивающих предоставление коммунальных услуг. 3.2.1. Дома социального обслуживания. 3.2.2. Оказание социальной помощи населению. 3.2.3. Оказание услуг связи. 3.3. Бытовое обслуживание. 3.4. здравоохранение. 3.4.1. Амбулаторно-поликлиническое обслуживание. 3.4.2. Стационарное медицинское обслуживание. 3.5. Образование и просвещение. 3.5.1. Дошкольное, начальное и среднее общее образование. 3.5.2. Среднее и высшее профессиональное образование. 3.6. Культурное развитие. 3.6.1. Объекты культурно-досуговой деятельности. 3.6.2. Парки культуры и отдыха.</p>

	<p>3.7. Религиозное использование.  3.7.1. Осуществление религиозных обрядов.  3.7.2. Религиозное управление и образование.  3.9. Обеспечение научной деятельности.  3.9.1. Обеспечение деятельности в области гидрометеорологии и смежных с ней областях.  3.9.2. Проведение научных исследований.  3.9.3. Проведение научных испытаний.  3.10. Ветеринарное обслуживание.  3.10.1. Амбулаторное ветеринарное обслуживание.  3.10.2. Приюты для животных.  4.1. Деловое управление.  4.2. Объекты торговли (торговые центры, торгово-развлекательные центры (комплексы)).  4.3. Рынки.  4.4. Магазины.  4.5. Банковская и страховая деятельность.  4.6. Общественное питание.  4.8.1. Развлекательные мероприятия.  4.9. Служебные гаражи.  4.10. Выставочно-ярмарочная деятельность.  5.1.1. Обеспечение спортивно-зрелищных мероприятий.  5.1.2. Обеспечение занятий спортом в помещениях.  5.1.3. Площадки для занятий спортом.  5.1.4. Оборудованные площадки для занятий спортом.  5.1.5. Водный спорт.  5.1.6. Авиационный спорт.  5.3. Охота и рыбалка.  5.4. Причалы для маломерных судов.  5.5. Поля для гольфа или конных прогулок.  6.3. Легкая промышленность.  6.4. Пищевая промышленность.  6.6. Строительная промышленность.  6.7. Энергетика.  6.8. Связь.  6.9. Склад.  6.11. Целлюлозно-бумажная промышленность.  6.12. Научно-производственная деятельность.  8.0. Обеспечение обороны и безопасности.  8.1. Обеспечение вооруженных сил.  8.3. Обеспечение внутреннего правопорядка.  9.1. Охрана природных территорий.  11.0. Водные объекты.  12.0. Земельные участки (территории) общего пользования.  12.0.1. Улично-дорожная сеть.  12.0.2. Благоустройство территории</p>
Условно разрешенные виды использования	
Вспомогательные виды	
Максимальный процент застройки (%)	Не установлен
Высота застройки (м)	35
Плотность застройки (тыс.кв.м/га)	15
Минимальные и (или) максимальные размеры земельных участков (га)	Минимальный – 177,2495 Максимальный – 177,2495
Иные показатели	

Территориальная зона	241221504.11
Основные виды разрешенного использования	<ul style="list-style-type: none"> <li>1.2. Выращивание зерновых и иных сельскохозяйственных культур.</li> <li>1.3. Овощеводство.</li> <li>1.4. Выращивание тонизирующих, лекарственных, цветочных культур.</li> <li>1.5. Садоводство.</li> <li>1.7. Животноводство.</li> <li>1.8. Скотоводство.</li> <li>1.9. Звероводство.</li> <li>1.10. Птицеводство.</li> <li>1.11. Свиноводство.</li> <li>1.12. Пчеловодство.</li> <li>1.13. Рыбоводство.</li> <li>1.14. Научное обеспечение сельского хозяйства.</li> <li>1.15. Хранение и переработка сельскохозяйственной продукции.</li> <li>1.16. Ведение личного подсобного хозяйства на полевых участках.</li> <li>1.17. Питомники.</li> <li>1.18. Обеспечение сельскохозяйственного производства.</li> <li>1.19. Сенокосение.</li> <li>1.20. Выпас сельскохозяйственных животных.</li> <li>3.1. Коммунальное обслуживание.</li> <li>3.1.1. Предоставление коммунальных услуг.</li> <li>3.1.2. Административные здания организаций, обеспечивающих предоставление коммунальных услуг.</li> <li>3.2.1. Дома социального обслуживания.</li> <li>3.2.2. Оказание социальной помощи населению.</li> <li>3.2.3. Оказание услуг связи.</li> <li>3.3. Бытовое обслуживание.</li> <li>3.4. здравоохранение.</li> <li>3.4.1. Амбулаторно-поликлиническое обслуживание.</li> <li>3.4.2. Стационарное медицинское обслуживание.</li> <li>3.5. Образование и просвещение.</li> <li>3.5.1. Дошкольное, начальное и среднее общее образование.</li> <li>3.5.2. Среднее и высшее профессиональное образование.</li> <li>3.6. Культурное развитие.</li> <li>3.6.1. Объекты культурно-досуговой деятельности.</li> <li>3.6.2. Парки культуры и отдыха.</li> <li>3.7. Религиозное использование.</li> <li>3.7.1. Осуществление религиозных обрядов.</li> <li>3.7.2. Религиозное управление и образование.</li> <li>3.9. Обеспечение научной деятельности.</li> <li>3.9.1. Обеспечение деятельности в области гидрометеорологии и смежных с ней областях.</li> <li>3.9.2. Проведение научных исследований.</li> <li>3.9.3. Проведение научных испытаний.</li> <li>3.10. Ветеринарное обслуживание.</li> <li>3.10.1. Амбулаторное ветеринарное обслуживание.</li> <li>3.10.2. Приюты для животных.</li> <li>4.1. Деловое управление.</li> <li>4.2. Объекты торговли (торговые центры, торгово-развлекательные центры (комплексы)).</li> <li>4.3. Рынки.</li> <li>4.4. Магазины.</li> <li>4.5. Банковская и страховая деятельность.</li> <li>4.6. Общественное питание.</li> <li>4.8.1. Развлекательные мероприятия.</li> <li>4.9. Служебные гаражи.</li> <li>4.10. Выставочно-ярмарочная деятельность.</li> <li>5.1.1. Обеспечение спортивно-зрелищных мероприятий.</li> <li>5.1.2. Обеспечение занятий спортом в помещениях.</li> </ul>



	<p>5.1.3. Площадки для занятий спортом.  5.1.4. Оборудованные площадки для занятий спортом.  5.1.5. Водный спорт.  5.1.6. Авиационный спорт.  5.3. Охота и рыбалка.  5.4. Причалы для маломерных судов.  5.5. Поля для гольфа или конных прогулок.  6.3. Легкая промышленность.  6.4. Пищевая промышленность.  6.6. Строительная промышленность.  6.7. Энергетика.  6.8. Связь.  6.9. Склад.  6.11. Целлюлозно-бумажная промышленность.  6.12. Научно-производственная деятельность.  8.0. Обеспечение обороны и безопасности.  8.1. Обеспечение вооруженных сил.  8.3. Обеспечение внутреннего правопорядка.  9.1. Охрана природных территорий.  11.0. Водные объекты.  12.0. Земельные участки (территории) общего пользования.  12.0.1. Улично-дорожная сеть.  12.0.2. Благоустройство территории</p>
Условно разрешенные виды использования	
Вспомогательные виды	
Максимальный процент застройки (%)	Не установлен
Высота застройки (м)	35
Плотность застройки (тыс.кв.м/га)	15
Минимальные и (или) максимальные размеры земельных участков (га)	Минимальный – 206,1262. Максимальный – 206,1262
Иные показатели	

Пункт 27

Территориальная зона	241221504.12
Основные виды разрешенного использования	<p>1.2. Выращивание зерновых и иных сельскохозяйственных культур.  1.3. Овощеводство.  1.4. Выращивание тонизирующих, лекарственных, цветочных культур.  1.5. Садоводство.  1.7. Животноводство.  1.8. Скотоводство.  1.9. Звероводство.  1.10. Птицеводство.  1.11. Свиноводство.  1.12. Пчеловодство.  1.13. Рыбоводство.  1.14. Научное обеспечение сельского хозяйства.  1.15. Хранение и переработка сельскохозяйственной продукции.  1.16. Ведение личного подсобного хозяйства на полевых участках.  1.17. Питомники.  1.18. Обеспечение сельскохозяйственного производства.  1.19. Сенокосение.  1.20. Выпас сельскохозяйственных животных.  3.1. Коммунальное обслуживание.  3.1.1. Предоставление коммунальных услуг.</p>

	<ul style="list-style-type: none"> <li>3.1.2. Административные здания организаций, обеспечивающих предоставление коммунальных услуг.</li> <li>3.2.1. Дома социального обслуживания.</li> <li>3.2.2. Оказание социальной помощи населению.</li> <li>3.2.3. Оказание услуг связи.</li> <li>3.3. Бытовое обслуживание.</li> <li>3.4. Здравоохранение.</li> <li>3.4.1. Амбулаторно-поликлиническое обслуживание.</li> <li>3.4.2. Стационарное медицинское обслуживание.</li> <li>3.5. Образование и просвещение.</li> <li>3.5.1. Дошкольное, начальное и среднее общее образование.</li> <li>3.5.2. Среднее и высшее профессиональное образование.</li> <li>3.6. Культурное развитие.</li> <li>3.6.1. Объекты культурно-досуговой деятельности.</li> <li>3.6.2. Парки культуры и отдыха.</li> <li>3.7. Религиозное использование.</li> <li>3.7.1. Осуществление религиозных обрядов.</li> <li>3.7.2. Религиозное управление и образование.</li> <li>3.9. Обеспечение научной деятельности.</li> <li>3.9.1. Обеспечение деятельности в области гидрометеорологии и смежных с ней областях.</li> <li>3.9.2. Проведение научных исследований.</li> <li>3.9.3. Проведение научных испытаний.</li> <li>3.10. Ветеринарное обслуживание.</li> <li>3.10.1. Амбулаторное ветеринарное обслуживание.</li> <li>3.10.2. Приюты для животных.</li> <li>4.1. Деловое управление.</li> <li>4.2. Объекты торговли (торговые центры, торгово-развлекательные центры (комплексы)).</li> <li>4.3. Рынки.</li> <li>4.4. Магазины.</li> <li>4.5. Банковская и страховая деятельность.</li> <li>4.6. Общественное питание.</li> <li>4.8.1. Развлекательные мероприятия.</li> <li>4.9. Служебные гаражи.</li> <li>4.10. Выставочно-ярмарочная деятельность.</li> <li>5.1.1. Обеспечение спортивно-зрелищных мероприятий.</li> <li>5.1.2. Обеспечение занятий спортом в помещениях.</li> <li>5.1.3. Площадки для занятий спортом.</li> <li>5.1.4. Оборудованные площадки для занятий спортом.</li> <li>5.1.5. Водный спорт.</li> <li>5.1.6. Авиационный спорт.</li> <li>5.3. Охота и рыбалка.</li> <li>5.4. Причалы для маломерных судов.</li> <li>5.5. Поля для гольфа или конных прогулок.</li> <li>6.3. Легкая промышленность.</li> <li>6.4. Пищевая промышленность.</li> <li>6.6. Строительная промышленность.</li> <li>6.7. Энергетика.</li> <li>6.8. Связь.</li> <li>6.9. Склад.</li> <li>6.11. Целлюлозно-бумажная промышленность.</li> <li>6.12. Научно-производственная деятельность.</li> <li>8.0. Обеспечение обороны и безопасности.</li> <li>8.1. Обеспечение вооруженных сил.</li> <li>8.3. Обеспечение внутреннего правопорядка.</li> <li>9.1. Охрана природных территорий.</li> <li>11.0. Водные объекты.</li> <li>12.0. Земельные участки (территории) общего пользования.</li> </ul>
--	---

	12.0.1. Улично-дорожная сеть. 12.0.2. Благоустройство территории
Условно разрешенные виды использования	
Вспомогательные виды	
Максимальный процент застройки (%)	Не установлен
Высота застройки (м)	35
Плотность застройки (тыс.кв.м/га)	15
Минимальные и (или) максимальные размеры земельных участков (га)	Минимальный – 10,14. Максимальный – 10,14
Иные показатели	

Пункт 28

Территориальная зона	241221504.13
Основные виды разрешенного использования	<p>1.2. Выращивание зерновых и иных сельскохозяйственных культур.</p> <p>1.3. Овощеводство.</p> <p>1.4. Выращивание тонизирующих, лекарственных, цветочных культур.</p> <p>1.5. Садоводство.</p> <p>1.7. Животноводство.</p> <p>1.8. Скотоводство.</p> <p>1.9. Звероводство.</p> <p>1.10. Птицеводство.</p> <p>1.11. Свиноводство.</p> <p>1.12. Пчеловодство.</p> <p>1.13. Рыбоводство.</p> <p>1.14. Научное обеспечение сельского хозяйства.</p> <p>1.15. Хранение и переработка сельскохозяйственной продукции.</p> <p>1.16. Ведение личного подсобного хозяйства на полевых участках.</p> <p>1.17. Питомники.</p> <p>1.18. Обеспечение сельскохозяйственного производства.</p> <p>1.19. Сенокосение.</p> <p>1.20. Выпас сельскохозяйственных животных.</p> <p>3.1. Коммунальное обслуживание.</p> <p>3.1.1. Предоставление коммунальных услуг.</p> <p>3.1.2. Административные здания организаций, обеспечивающих предоставление коммунальных услуг.</p> <p>3.2.1. Дома социального обслуживания.</p> <p>3.2.2. Оказание социальной помощи населению.</p> <p>3.2.3. Оказание услуг связи.</p> <p>3.3. Бытовое обслуживание.</p> <p>3.4. Здравоохранение.</p> <p>3.4.1. Амбулаторно-поликлиническое обслуживание.</p> <p>3.4.2. Стационарное медицинское обслуживание.</p> <p>3.5. Образование и просвещение.</p> <p>3.5.1. Дошкольное, начальное и среднее общее образование.</p> <p>3.5.2. Среднее и высшее профессиональное образование.</p> <p>3.6. Культурное развитие.</p> <p>3.6.1. Объекты культурно-досуговой деятельности.</p> <p>3.6.2. Парки культуры и отдыха.</p> <p>3.7. Религиозное использование.</p> <p>3.7.1. Осуществление религиозных обрядов.</p> <p>3.7.2. Религиозное управление и образование.</p> <p>3.9. Обеспечение научной деятельности.</p> <p>3.9.1. Обеспечение деятельности в области гидрометеорологии и смежных с ней областях.</p> <p>3.9.2. Проведение научных исследований.</p> <p>3.9.3. Проведение научных испытаний.</p>

	<p>3.10. Ветеринарное обслуживание.  3.10.1. Амбулаторное ветеринарное обслуживание.  3.10.2. Приюты для животных.  4.1. Деловое управление.  4.2. Объекты торговли (торговые центры, торгово-развлекательные центры (комплексы)).  4.3. Рынки.  4.4. Магазины.  4.5. Банковская и страховая деятельность.  4.6. Общественное питание.  4.8.1. Развлекательные мероприятия.  4.9. Служебные гаражи.  4.10. Выставочно-ярмарочная деятельность.  5.1.1. Обеспечение спортивно-зрелищных мероприятий.  5.1.2. Обеспечение занятий спортом в помещениях.  5.1.3. Площадки для занятий спортом.  5.1.4. Оборудованные площадки для занятий спортом.  5.1.5. Водный спорт.  5.1.6. Авиационный спорт.  5.3. Охота и рыбалка.  5.4. Причалы для маломерных судов.  5.5. Поля для гольфа или конных прогулок.  6.3. Легкая промышленность.  6.4. Пищевая промышленность.  6.6. Строительная промышленность.  6.7. Энергетика.  6.8. Связь.  6.9. Склад.  6.11. Целлюлозно-бумажная промышленность.  6.12. Научно-производственная деятельность.  8.0. Обеспечение обороны и безопасности.  8.1. Обеспечение вооруженных сил.  8.3. Обеспечение внутреннего правопорядка.  9.1. Охрана природных территорий.  11.0. Водные объекты.  12.0. Земельные участки (территории) общего пользования.  12.0.1. Улично-дорожная сеть.  12.0.2. Благоустройство территории</p>
Условно разрешенные виды использования	
Вспомогательные виды	
Максимальный процент застройки (%)	Не установлен
Высота застройки (м)	35
Плотность застройки (тыс.кв.м/га)	15
Минимальные и (или) максимальные размеры земельных участков (га)	Минимальный – 267,87. Максимальный – 267,87
Иные показатели	

## Пункт 29

Территориальная зона	241222108.1
Основные виды разрешенного использования	3.1.1. Предоставление коммунальных услуг. 6.0. Производственная деятельность. 6.2.1. Автомобилестроительная промышленность. 6.3. Легкая промышленность. 6.3.1. Фармацевтическая промышленность. 6.4. Пищевая промышленность. 6.8. Связь. 6.9. Склад. 6.12. Научно-производственная деятельность. 7.0. Транспорт. 12.0.2. Благоустройство территории
Условно разрешенные виды использования	
Вспомогательные виды	
Максимальный процент застройки (%)	Не установлен
Высота застройки (м)	50
Плотность застройки (тыс.кв.м/га)	Не установлена
Минимальные и (или) максимальные размеры земельных участков (га)	
Иные показатели	Суммарная поэтажная площадь зданий в габаритах наружных стен – 637 709 кв.м, в том числе: – промышленные – 247 381 кв.м; – складские – 373 244 кв.м; – инженерно-технические – 17 084 кв.м

## Пункт 30

Территориальная зона	241222108.2
Основные виды разрешенного использования	3.1.1. Предоставление коммунальных услуг. 3.3. Бытовое обслуживание. 4.1. Деловое управление. 4.2. Объекты торговли (торговые центры, торгово-развлекательные центры (комплексы)). 4.6. Общественное питание. 4.9.1.1. Заправка транспортных средств. 4.9.1.3. Автомобильные мойки. 4.9.1.4. Ремонт автомобилей. 5.0. Отдых (рекреация). 6.0. Производственная деятельность. 6.2.1. Автомобилестроительная промышленность. 6.3. Легкая промышленность. 6.3.1. Фармацевтическая промышленность. 6.4. Пищевая промышленность. 6.8. Связь. 6.9. Склад. 6.12. Научно-производственная деятельность. 7.0. Транспорт. 12.0.2. Благоустройство территории
Условно разрешенные виды использования	

Вспомогательные виды	
Максимальный процент застройки (%)	Не установлен
Высота застройки (м)	50
Плотность застройки (тыс.кв.м/га)	Не установлена
Минимальные и (или) максимальные размеры земельных участков (га)	
Иные показатели	Суммарная поэтажная площадь зданий в габаритах наружных стен – 1 454 900 кв.м, в том числе: – административно-общественные – 158 964 кв.м; – торговые – 119 520 кв.м; – промышленные – 864 389 кв.м; – складские – 312 027 кв.м

Пункт 31

Территориальная зона	2337138
Основные виды разрешенного использования	3.2.2. Оказание социальной помощи населению. 3.6.1. Объекты культурно-досуговой деятельности. 4.8.1. Развлекательные мероприятия. 4.8.2. Проведение азартных игр
Условно разрешенные виды использования	
Вспомогательные виды	
Максимальный процент застройки (%)	
Высота застройки (м)	
Плотность застройки (тыс.кв.м/га)	
Иные показатели	Общая площадь объекта (кв.м): 7165 подземная (кв.м): 1894 Этажность (количество уровней) объекта: 2–3

Пункт 32

Территориальная зона	2338291
Основные виды разрешенного использования	3.1.1. Предоставление коммунальных услуг. 8.3. Обеспечение внутреннего правопорядка
Условно разрешенные виды использования	
Вспомогательные виды	
Максимальный процент застройки (%)	
Высота застройки (м)	30
Плотность застройки (тыс.кв.м/га)	
Иные показатели	Общая площадь: 5082 кв.м, в том числе: пожарное депо – 4592 кв.м; учебно-тренировочная башня со скалодромом – 490 кв.м Этажность: 4 тех. этаж – пожарное депо; 4 этажа + 1 подземный – учебно-тренировочная башня со скалодромом

## Пункт 33

Территориальная зона	2338651
Основные виды разрешенного использования	2.5. Среднеэтажная жилая застройка. 2.6. Многоэтажная жилая застройка (высотная застройка)
Условно разрешенные виды использования	
Вспомогательные виды	
Максимальный процент застройки (%)	
Высота застройки (м)	
Плотность застройки (тыс.кв.м/га)	
Иные показатели	Общая площадь: 24748,12 кв.м (2-х подъездные жилые дома с крышными котельными и инженерными сетями: газоснабжением и дренажной канализацией): Существующие здания: Объекты незавершенного строительства: 1. Жилой дом № 3: площадь застройки – 1001,7 кв.м; общая площадь – 12374,06 кв.м; количество квартир – 120; общая площадь офисов – 556,11 кв.м; 2. Жилой дом № 4: площадь застройки – 1001,7 кв.м; общая площадь – 12374,06 кв.м; количество квартир – 120; общая площадь офисов – 556,11 кв.м. Этажность: 16 + 2 технических

## Пункт 34

Территориальная зона	23314972
Основные виды разрешенного использования	7.2.2. Обслуживание перевозок пассажиров. 7.2.3. Стоянки транспорта общего пользования. 12.0.1. Улично-дорожная сеть
Условно разрешенные виды использования	
Вспомогательные виды	
Максимальный процент застройки (%)	
Высота застройки (м)	0
Плотность застройки (тыс.кв.м/га)	
Иные показатели	

## Пункт 35

Территориальная зона	23313727
Основные виды разрешенного использования	3.7.1. Осуществление религиозных обрядов. 3.7.2. Религиозное управление и образование
Условно разрешенные виды использования	
Вспомогательные виды	

Максимальный процент застройки (%)	
Высота застройки (м)	17,1
Плотность застройки (тыс.кв.м/га)	
Иные показатели	Этажность: 2 Общая площадь объекта – 235,8 кв.м.

Пункт 36

Территориальная зона	23317592
Основные виды разрешенного использования	3.3. Бытовое обслуживание
Условно разрешенные виды использования	
Вспомогательные виды	
Максимальный процент застройки (%)	
Высота застройки (м)	15
Плотность застройки (тыс.кв.м/га)	
Иные показатели	Высотность: 15 м Общая площадь объекта – 950 кв.м (после реконструкции) Площадь существующего объекта – 490,4 кв.м: – здание дома быта, назначение: объекты бытового обслуживания, 1-этажное, площадь – 490,4 кв.м.

Пункт 37

Территориальная зона	23318012
Основные виды разрешенного использования	4.4. Магазины. 5.1.1. Обеспечение спортивно-зрелищных мероприятий. 5.1.2. Обеспечение занятий спортом в помещениях. 5.1.3. Площадки для занятий спортом. 5.1.4. Оборудованные площадки для занятий спортом. 5.1.5. Водный спорт
Условно разрешенные виды использования	
Вспомогательные виды	
Максимальный процент застройки (%)	По фактическому использованию
Высота застройки (м)	По фактическому использованию
Плотность застройки (тыс.кв.м/га)	По фактическому использованию
Минимальные и (или) максимальные размеры земельных участков (га)	
Иные показатели	Общая площадь существующего объекта – 1 468,3 кв.м, в том числе: – торговля – 50%; – спорт – 50%



## Пункт 38

Территориальная зона	23320323
Основные виды разрешенного использования	3.4.2. Стационарное медицинское обслуживание
Условно разрешенные виды использования	
Вспомогательные виды	
Максимальный процент застройки (%)	20
Высота застройки (м)	20
Плотность застройки (тыс.кв.м/га)	
Иные показатели	Общая площадь: 2500 кв.м Этажность: 2–4 +тех. этаж

## Пункт 39

Территориальная зона	23320088
Основные виды разрешенного использования	3.3. Бытовое обслуживание. 4.4. Магазины. 4.7. Гостиничное обслуживание
Условно разрешенные виды использования	
Вспомогательные виды	
Максимальный процент застройки (%)	
Высота застройки (м)	
Плотность застройки (тыс.кв.м/га)	12,4
Иные показатели	Высотность: 2–3 этажа

## Пункт 40

Территориальная зона	23320229
Основные виды разрешенного использования	3.5.1. Дошкольное, начальное и среднее общее образование
Условно разрешенные виды использования	
Вспомогательные виды	
Максимальный процент застройки (%)	
Высота застройки (м)	20
Плотность застройки (тыс.кв.м/га)	5,7
Иные показатели	Общая площадь объекта – 6700 кв.м, в т. ч. наземная – 5400 кв.м

Пункт 41

Территориальная зона	233210503
Основные виды разрешенного использования	3.1.1. Предоставление коммунальных услуг
Условно разрешенные виды использования	
Вспомогательные виды	
Максимальный процент застройки (%)	Не установлен
Высота застройки (м)	Не установлена
Плотность застройки (тыс.кв.м/га)	Не установлена
Иные показатели	Площадь участка 2442 кв.м. Площадь сооружения (ЛОС и ДНС) 167 кв.м. Глубина котлована (под ЛОС и ДНС) 7 м.

Пункт 42

Территориальная зона	233221504.1
Основные виды разрешенного использования	<p>1.2. Выращивание зерновых и иных сельскохозяйственных культур.</p> <p>1.3. Овощеводство.</p> <p>1.4. Выращивание тонизирующих, лекарственных, цветочных культур.</p> <p>1.5. Садоводство.</p> <p>1.7. Животноводство.</p> <p>1.8. Скотоводство.</p> <p>1.9. Звероводство.</p> <p>1.10. Птицеводство.</p> <p>1.11. Свиноводство.</p> <p>1.12. Пчеловодство.</p> <p>1.13. Рыбоводство.</p> <p>1.14. Научное обеспечение сельского хозяйства.</p> <p>1.15. Хранение и переработка сельскохозяйственной продукции.</p> <p>1.16. Ведение личного подсобного хозяйства на полевых участках.</p> <p>1.17. Питомники.</p> <p>1.18. Обеспечение сельскохозяйственного производства.</p> <p>1.19. Сенокосение.</p> <p>1.20. Выпас сельскохозяйственных животных.</p> <p>3.1. Коммунальное обслуживание.</p> <p>3.1.1. Предоставление коммунальных услуг.</p> <p>3.1.2. Административные здания организаций, обеспечивающих предоставление коммунальных услуг.</p> <p>3.2.1. Дома социального обслуживания.</p> <p>3.2.2. Оказание социальной помощи населению.</p> <p>3.2.3. Оказание услуг связи.</p> <p>3.3. Бытовое обслуживание.</p> <p>3.4. Здравоохранение.</p> <p>3.4.1. Амбулаторно-поликлиническое обслуживание.</p> <p>3.4.2. Стационарное медицинское обслуживание.</p> <p>3.5. Образование и просвещение.</p> <p>3.5.1. Дошкольное, начальное и среднее общее образование.</p> <p>3.5.2. Среднее и высшее профессиональное образование.</p> <p>3.6. Культурное развитие. Размещение зданий и сооружений, предназначенных для размещения объектов культуры. Содержание данного вида разрешенного использования включает в себя содержание видов разрешенного использования с кодами 3.6.1–3.6.3.</p> <p>3.6.1. Объекты культурно-досуговой деятельности.</p>

	<p>3.6.2. Парки культуры и отдыха.  3.7. Религиозное использование.  3.7.1. Осуществление религиозных обрядов. Размещение зданий и сооружений, предназначенных для совершения религиозных обрядов и церемоний (в том числе церкви, соборы, храмы, часовни, мечети, молельные дома, синагоги).  3.7.2. Религиозное управление и образование.  3.9. Обеспечение научной деятельности.  3.9.1. Обеспечение деятельности в области гидрометеорологии и смежных с ней областях.  3.9.2. Проведение научных исследований.  3.9.3. Проведение научных испытаний.  3.10. Ветеринарное обслуживание.  3.10.1. Амбулаторное ветеринарное обслуживание.  3.10.2. Приюты для животных.  4.1. Деловое управление.  4.2. Объекты торговли (торговые центры, торгово-развлекательные центры (комплексы)).  4.3. Рынки.  4.4. Магазины.  4.5. Банковская и страховая деятельность.  4.6. Общественное питание.  4.8.1. Развлекательные мероприятия.  4.9. Служебные гаражи.  4.10. Выставочно-ярмарочная деятельность.  5.1.1. Обеспечение спортивно-зрелищных мероприятий.  5.1.2. Обеспечение занятий спортом в помещениях.  5.1.3. Площадки для занятий спортом.  5.1.4. Оборудованные площадки для занятий спортом.  5.1.5. Водный спорт.  5.1.6. Авиационный спорт.  5.3. Охота и рыбалка.  5.4. Причалы для маломерных судов.  5.5. Поля для гольфа или конных прогулок.  6.3. Легкая промышленность.  6.4. Пищевая промышленность.  6.6. Строительная промышленность.  6.7. Энергетика.  6.8. Связь.  6.9. Склад.  6.11. Целлюлозно-бумажная промышленность.  6.12. Научно-производственная деятельность.  8.3. Обеспечение внутреннего правопорядка.  12.0. Земельные участки (территории) общего пользования.  12.0.1. Улично-дорожная сеть.  12.0.2. Благоустройство территории</p>
Условно разрешенные виды использования	
Вспомогательные виды	
Максимальный процент застройки (%)	Не установлен
Высота застройки (м)	35
Плотность застройки (тыс.кв.м/га)	15
Минимальные и (или) максимальные размеры земельных участков (га)	Минимальный – 91,7684. Максимальный – 91,7684
Иные показатели	

Пункт 43

Территориальная зона	233232470
Основные виды разрешенного использования	6.9. Склад
Условно разрешенные виды использования	
Вспомогательные виды	
Максимальный процент застройки (%)	Не установлен
Высота застройки (м)	Не установлена
Плотность застройки (тыс.кв.м/га)	Не установлена
Иные показатели	Общая площадь объекта – 1 920,5 кв.м, в том числе новое строительство – 371,4 кв.м

**2.2. Район Вороново города Москвы**

Пункт 1

Территориальная зона	2307125
Основные виды разрешенного использования	4.2. Объекты торговли (торговые центры, торгово-развлекательные центры (комплексы). 4.3. Рынки. 4.4. Магазины
Условно разрешенные виды использования	
Вспомогательные виды	
Максимальный процент застройки (%)	
Высота застройки (м)	
Плотность застройки (тыс.кв.м/га)	
Иные показатели	Общая площадь: до 300 кв.м; Этажность: 1 Существующие объекты капитального строительства: – здание, назначение нежилое, магазин № 10, общая площадь – 72 кв.м

Пункт 2

Территориальная зона	2307341
Основные виды разрешенного использования	3.4. Здравоохранение
Условно разрешенные виды использования	
Вспомогательные виды	
Максимальный процент застройки (%)	
Высота застройки (м)	
Плотность застройки (тыс.кв.м/га)	

Иные показатели	<p>Этажность: для находящихся на земельном участке эксплуатируемых зданий – в габаритах существующих зданий; для реконструируемого здания центра – 1– 4 этажа + эксплуатируемый подвал;</p> <p>Максимальный процент застройки: для находящихся на земельном участке эксплуатируемых зданий – по существующему положению; для реконструируемого здания центра – 10118 кв.м</p> <p>объекты капитального строительства – общая площадь – 7 156,1 кв.м:</p> <ul style="list-style-type: none"> <li>– жилой дом, назначение: жилое, 4-этажный (подземных этажей – 1), общая площадь 1 354,3 кв.м</li> <li>– спальный корпус № 1, назначение: нежилое, 4-этажный (подземных этажей – 1), общая площадь 4 020,6 кв.м</li> <li>– баня, назначение: нежилое, 2-этажная, общая площадь 234,30 кв.м</li> <li>– спортивный комплекс, назначение: нежилое, 2-этажный, общая площадь 1 279,90 кв.м</li> <li>– насосная станция, назначение: нежилое, общая площадь 32,80 кв.м</li> <li>– проходной пункт, назначение: нежилое, общая площадь 25 кв.м</li> <li>– канализационная станция, назначение: нежилое, общая площадь 16,40 кв.м</li> <li>– гараж, назначение: нежилое, общая площадь 192,80 кв.м</li> </ul>
-----------------	--

## Пункт 3

Территориальная зона	2307761
Основные виды разрешенного использования	2.1. Для индивидуального жилищного строительства. 2.2. Для ведения личного подсобного хозяйства (приусадебный земельный участок)
Условно разрешенные виды использования	
Вспомогательные виды	
Максимальный процент застройки (%)	
Высота застройки (м)	8
Плотность застройки (тыс.кв.м/га)	
Иные показатели	Высотность: 8 м

## Пункт 4

Территориальная зона	2308129
Основные виды разрешенного использования	3.1.1. Предоставление коммунальных услуг
Условно разрешенные виды использования	
Вспомогательные виды	
Максимальный процент застройки (%)	
Высота застройки (м)	7
Плотность застройки (тыс.кв.м/га)	
Иные показатели	Общая площадь: 240 кв.м

## Пункт 5

Территориальная зона	2308132
Основные виды разрешенного использования	3.1.1. Предоставление коммунальных услуг. 11.2. Специальное пользование водными объектами
Условно разрешенные виды использования	
Вспомогательные виды	
Максимальный процент застройки (%)	
Высота застройки (м)	8
Плотность застройки (тыс.кв.м/га)	
Иные показатели	Общая площадь: 978,9 кв.м

## Пункт 6

Территориальная зона	2308216
Основные виды разрешенного использования	6.3. Легкая промышленность. 6.4. Пищевая промышленность. 6.6. Строительная промышленность. 6.9. Склад
Условно разрешенные виды использования	
Вспомогательные виды	
Максимальный процент застройки (%)	
Высота застройки (м)	10,8 м
Плотность застройки (тыс.кв.м/га)	
Иные показатели	Наземная: 40000 кв.м Высотность: 10,8 м объекты капитального строительства: № 1 Склад, общая площадь – 4 179,9 кв.м № 2 Склад, общая площадь – 1 236,5 кв.м № 3 Склад № 8, общая площадь – 1 248,8 кв.м № 4 Склад № 10, общая площадь – 4 695,8 кв.м № 5 Материальный склад с рампой, общая площадь – 1 072,3 кв.м № 6 ОГМ, общая площадь – 147,9 кв.м № 7 Материальный склад, общая площадь – 434,0 кв.м № 8 Растворно-бетонный узел, общая площадь – 1 095,7 кв.м № 9 Трансформаторная подстанция, общая площадь – 47,7 кв.м № 10 Материальный склад с рампой, общая площадь – 2 453,8 кв.м № 11 Компрессорная, общая площадь – 321,1 кв.м № 12 Административное здание, общая площадь – 498,7 кв.м № 13 Склад цемента, общая площадь – 244,3 кв.м № 14 Насосная станция, общая площадь – 12,2 кв.м № 15 КНС, общая площадь – 50,8 кв.м № 16 Нежилое здание, общая площадь – 312 кв.м.

## Пункт 7

Территориальная зона	2308608
Основные виды разрешенного использования	3.2.1. Дома социального обслуживания. 3.2.2. Оказание социальной помощи населению. 3.2.3. Оказание услуг связи. 3.8.1. Государственное управление. 3.8.2. Представительская деятельность. 4.1. Деловое управление
Условно разрешенные виды использования	
Вспомогательные виды	
Максимальный процент застройки (%)	
Высота застройки (м)	14
Плотность застройки (тыс.кв.м/га)	
Иные показатели	Общая площадь: 1400 кв.м

## Пункт 8

Территориальная зона	23010874
Основные виды разрешенного использования	13.1. Ведение огородничества
Условно разрешенные виды использования	
Вспомогательные виды	
Максимальный процент застройки (%)	0
Высота застройки (м)	0
Плотность застройки (тыс.кв.м/га)	0
Иные показатели	

## Пункт 9

Территориальная зона	23011003
Основные виды разрешенного использования	3.2.1. Дома социального обслуживания. 3.2.2. Оказание социальной помощи населению. 3.2.3. Оказание услуг связи. 3.3. Бытовое обслуживание. 3.8.1. Государственное управление. 3.8.2. Представительская деятельность. 4.1. Деловое управление
Условно разрешенные виды использования	
Вспомогательные виды	
Максимальный процент застройки (%)	
Высота застройки (м)	
Плотность застройки (тыс.кв.м/га)	
Иные показатели	Общая площадь: 750 кв.м Этажность: 2 этажа

## Пункт 10

Территориальная зона	23011011
Основные виды разрешенного использования	3.5.1. Дошкольное, начальное и среднее общее образование.
Условно разрешенные виды использования	
Вспомогательные виды	
Максимальный процент застройки (%)	
Высота застройки (м)	
Плотность застройки (тыс.кв.м/га)	
Иные показатели	Общая площадь: 4000 кв.м Этажность: 3 этажа

## Пункт 11

Территориальная зона	23011014
Основные виды разрешенного использования	3.2.2. Оказание социальной помощи населению. 3.6.1. Объекты культурно-досуговой деятельности. 4.6. Общественное питание. 4.8.1. Развлекательные мероприятия. 4.8.2. Проведение азартных игр
Условно разрешенные виды использования	
Вспомогательные виды	
Максимальный процент застройки (%)	
Высота застройки (м)	
Плотность застройки (тыс.кв.м/га)	
Иные показатели	Общая площадь: 5010 кв.м Этажность: 6 эт., включая технический

## Пункт 12

Территориальная зона	23011059
Основные виды разрешенного использования	5.1.1. Обеспечение спортивно-зрелищных мероприятий. 5.1.2. Обеспечение занятий спортом в помещениях
Условно разрешенные виды использования	
Вспомогательные виды	
Максимальный процент застройки (%)	
Высота застройки (м)	
Плотность застройки (тыс.кв.м/га)	
Иные показатели	Общая площадь: 3000 кв.м Этажность: 3



## Пункт 13

Территориальная зона	23011015
Основные виды разрешенного использования	4.6. Общественное питание
Условно разрешенные виды использования	
Вспомогательные виды	
Максимальный процент застройки (%)	
Высота застройки (м)	
Плотность застройки (тыс.кв.м/га)	
Иные показатели	Этажность: 2 этажа Общая площадь объекта – 1812 кв.м

## Пункт 14

Территориальная зона	23012812
Основные виды разрешенного использования	3.2.1. Дома социального обслуживания. 3.2.2. Оказание социальной помощи населению. 3.2.3. Оказание услуг связи. 3.8. Общественное управление. 3.8.1. Государственное управление. 3.8.2. Представительская деятельность. 4.1. Деловое управление. 4.2. Объекты торговли (торговые центры, торгово-развлекательные центры (комплексы)). 4.3. Рынки. 4.4. Магазины
Условно разрешенные виды использования	
Вспомогательные виды	
Максимальный процент застройки (%)	
Высота застройки (м)	
Плотность застройки (тыс.кв.м/га)	
Иные показатели	Высотность: существующие объекты – в габаритах существующих зданий; новое строительство – 20 м Максимальный процент застройки: – существующие объекты – по существующему положению; новое строительство – предельная застроенность не установлена Общая площадь объекта нового строительства – 3000 кв.м Общая площадь существующих объектов – 655 кв.м, в т.ч: – незавершенный строительством склад-ангар, общая площадь 546,8 кв.м – зерносклад, 1-этажное, общая площадь 108,2 кв.м, основная площадь 108,20 кв.м

## Пункт 15

Территориальная зона	23012886
Основные виды разрешенного использования	12.0.2. Благоустройство территории
Условно разрешенные виды использования	

Вспомогательные виды	
Максимальный процент застройки (%)	0
Высота застройки (м)	0
Плотность застройки (тыс.кв.м/га)	0
Иные показатели	

Пункт 16

Территориальная зона	23012914
Основные виды разрешенного использования	2.7.1. Хранение автотранспорта. 3.2.1. Дома социального обслуживания. 3.2.2. Оказание социальной помощи населению. 3.2.3. Оказание услуг связи. 3.4. Здравоохранение. 3.6.1. Объекты культурно-досуговой деятельности. 4.8.1. Развлекательные мероприятия. 4.8.2. Проведение азартных игр. 5.1.1. Обеспечение спортивно-зрелищных мероприятий. 5.1.2. Обеспечение занятий спортом в помещениях. 8.3. Обеспечение внутреннего правопорядка
Условно разрешенные виды использования	
Вспомогательные виды	
Максимальный процент застройки (%)	
Высота застройки (м)	15
Плотность застройки (тыс.кв.м/га)	
Иные показатели	Общая площадь объекта – 1500 кв.м.

Пункт 17

Территориальная зона	23013055
Основные виды разрешенного использования	4.2. Объекты торговли (торговые центры, торгово-развлекательные центры (комплексы)). 4.3. Рынки. 4.4. Магазины
Условно разрешенные виды использования	
Вспомогательные виды	
Максимальный процент застройки (%)	
Высота застройки (м)	6
Плотность застройки (тыс.кв.м/га)	
Иные показатели	Общая площадь: 200 кв.м

## Пункт 18

Территориальная зона	23014387
Основные виды разрешенного использования	6.2. Тяжелая промышленность. 6.3. Легкая промышленность. 6.4. Пищевая промышленность. 6.6. Строительная промышленность
Условно разрешенные виды использования	
Вспомогательные виды	
Максимальный процент застройки (%)	
Высота застройки (м)	
Плотность застройки (тыс.кв.м/га)	
Иные показатели	Общая площадь: до 1000 кв.м. Высотность: 1 этаж Площадь существующих объектов – 878,5 кв.м: – столярный цех, общая площадь 251,3 кв.м – незавершенное строительство пристройки к столярному цеху, общая площадь 153,1 кв.м – незавершенное строительство цеха деревообработки, общая площадь 474,1 кв.м

## Пункт 19

Территориальная зона	23015654
Основные виды разрешенного использования	2.1. Для индивидуального жилищного строительства
Условно разрешенные виды использования	
Вспомогательные виды	
Максимальный процент застройки (%)	20
Высота застройки (м)	
Плотность застройки (тыс.кв.м/га)	4
Иные показатели	Этажность: 3 Суммарная поэтажная площадь объекта – 600 кв.м

## Пункт 20

Территориальная зона	23015791
Основные виды разрешенного использования	2.1. Для индивидуального жилищного строительства
Условно разрешенные виды использования	
Вспомогательные виды	
Максимальный процент застройки (%)	
Высота застройки (м)	9
Плотность застройки (тыс.кв.м/га)	4
Иные показатели	Этажность: 2

Пункт 21

Территориальная зона	23015792
Основные виды разрешенного использования	2.1. Для индивидуального жилищного строительства
Условно разрешенные виды использования	
Вспомогательные виды	
Максимальный процент застройки (%)	
Высота застройки (м)	9
Плотность застройки (тыс.кв.м/га)	4
Иные показатели	Этажность: 2

Пункт 22

Территориальная зона	23015223
Основные виды разрешенного использования	5.1.1. Обеспечение спортивно-зрелищных мероприятий. 5.1.2. Обеспечение занятий спортом в помещениях. 5.1.3. Площадки для занятий спортом. 5.1.4. Оборудованные площадки для занятий спортом. 5.1.5. Водный спорт. 5.1.6. Авиационный спорт. 5.2. Природно-познавательный туризм. 5.3. Охота и рыбалка. 5.4. Причалы для маломерных судов. 5.5. Поля для гольфа или конных прогулок
Условно разрешенные виды использования	
Вспомогательные виды	
Максимальный процент застройки (%)	Для существующих зданий – по существующему положению. Для реконструируемых зданий (детский комбинат на 247 мест, спальный корпус № 9/3, спальный корпус № 6, здание котельной) – не установлен
Высота застройки (м)	Для существующих зданий – в габаритах существующих зданий. Для реконструируемых зданий (детский комбинат на 247 мест, спальный корпус № 9/3, спальный корпус № 6, здание котельной) – по проектной документации
Плотность застройки (тыс.кв.м/га)	
Иные показатели	Общая площадь существующих объектов капитального строительства – 74253,9 кв.м Общая площадь здания детского комбината на 247 мест и спального корпуса № 9/3 после реконструкции – 4 873,66 кв.м, в том числе существующая общая площадь – 3 566,5 кв.м. Общая площадь спального корпуса № 6 после реконструкции – 3 130,48 кв.м, в том числе существующая общая площадь – 1 766,9 кв.м. Общая площадь здания котельной после реконструкции – 565,1 кв.м, в том числе существующая общая площадь – 429 кв.м. Общая площадь застройки сооружений (навесов) – 798,1 кв.м. Площадь покрытия хоккейной площадки и теннисных кортов – 5918 кв.м

## Пункт 23

Территориальная зона	23015865
Основные виды разрешенного использования	3.4. Здравоохранение
Условно разрешенные виды использования	
Вспомогательные виды	
Максимальный процент застройки (%)	
Высота застройки (м)	
Плотность застройки (тыс.кв.м/га)	
Иные показатели	<p>Этажность: для существующих зданий – в габаритах существующих зданий, для нового строительства – 1 этаж</p> <p>Максимальный процент застройки: – для существующего здания – по существующему положению, для нового строительства – не установлен</p> <p>Общая площадь водозаборного узла 1Б (Скважина №8) – 10,5 кв.м</p> <p>Площадь существующих объектов – 38 504,2 кв.м.</p> <p>– медицинский корпус, назначение: нежилое здание, 1-этажное (подземных этажей – 1), общая площадь 6 316,8 кв.м</p> <p>– здание, назначение: нежилое, 1-этажный, общая площадь 1 766,6 кв.м</p> <p>– склад № 2, назначение: нежилое, 1-этажный, общая площадь 62,7 кв.м</p> <p>– склад № 3 (мобилизованное имущество), назначение: нежилое, 1-этажный, общая площадь 1 746 кв.м</p> <p>– здание, назначение: нежилое, 1-этажный, общая площадь 433,2 кв.м</p> <p>– пансионат «Вороново» (корпус № 1), назначение: нежилое, 5-этажный (подземных этажей – 1), общая площадь 22 970,1 кв.м</p> <p>– здание, назначение: нежилое, 1-этажный, общая площадь 13,1 кв.м</p> <p>– главный дом (корпус № 2), назначение: нежилое, 4-этажный (подземных этажей – 1), общая площадь 4 215,9 кв.м</p> <p>– здание, назначение: нежилое, 2-этажный, общая площадь 396,1 кв.м</p> <p>– здание, назначение: нежилое, 1-этажный, общая площадь 277,8 кв.м</p> <p>– здание, назначение: нежилое, 1-этажный, общая площадь 38,5 кв.м</p> <p>– здание, назначение: нежилое, 1-этажный, общая площадь 224,4 кв.м</p> <p>– здание закрытой трансформаторной подстанции №730 (ЗТП-730), общая площадь 43 кв.м</p>

## Пункт 24

Территориальная зона	23015246
Основные виды разрешенного использования	4.4. Магазины
Условно разрешенные виды использования	
Вспомогательные виды	
Максимальный процент застройки (%)	80
Высота застройки (м)	
Плотность застройки (тыс.кв.м/га)	24
Иные показатели	<p>Этажность: 3</p> <p>Суммарная поэтажная площадь объекта в габаритах наружных стен – 912 кв.м.</p> <p>Площадь существующих объектов – 53 кв.м.</p> <p>– офис продаж, назначение: нежилое, 1-этажный, общая площадь – 53 кв.м</p>

## Пункт 25

Территориальная зона	23015251
Основные виды разрешенного использования	4.4. Магазины
Условно разрешенные виды использования	
Вспомогательные виды	
Максимальный процент застройки (%)	80
Высота застройки (м)	
Плотность застройки (тыс.кв.м/га)	24
Иные показатели	Этажность: 3 Суммарная поэтажная площадь объекта в габаритах наружных стен – 1214,4 кв.м Площадь существующих объектов – 136,3 кв.м. – хозблок, назначение: нежилое, 2-этажный, общая площадь 136,3 кв.м

## Пункт 26

Территориальная зона	23015661
Основные виды разрешенного использования	3.7.1. Осуществление религиозных обрядов. 3.7.2. Религиозное управление и образование
Условно разрешенные виды использования	
Вспомогательные виды	
Максимальный процент застройки (%)	
Высота застройки (м)	19,6
Плотность застройки (тыс.кв.м/га)	
Иные показатели	Общая площадь часовни – 64,2 кв.м.

## Пункт 27

Территориальная зона	23016492
Основные виды разрешенного использования	3.1.1. Предоставление коммунальных услуг
Условно разрешенные виды использования	
Вспомогательные виды	
Максимальный процент застройки (%)	
Высота застройки (м)	
Плотность застройки (тыс.кв.м/га)	
Иные показатели	Этажность: 1 Общая площадь объекта (очистные сооружения) – 288,3 кв.м.

## Пункт 28

Территориальная зона	23018723
Основные виды разрешенного использования	2.2. Для ведения личного подсобного хозяйства (приусадебный земельный участок)
Условно разрешенные виды использования	
Вспомогательные виды	
Максимальный процент застройки (%)	20
Высота застройки (м)	
Плотность застройки (тыс.кв.м/га)	4
Иные показатели	Этажность: 3

## Пункт 29

Территориальная зона	23016420
Основные виды разрешенного использования	4.9.1.1. Заправка транспортных средств. 4.9.1.2. Обеспечение дорожного отдыха. 4.9.1.4. Ремонт автомобилей
Условно разрешенные виды использования	
Вспомогательные виды	
Максимальный процент застройки (%)	
Высота застройки (м)	
Плотность застройки (тыс.кв.м/га)	4
Иные показатели	Этажность: 2

## Пункт 30

Территориальная зона	23017327
Основные виды разрешенного использования	2.2. Для ведения личного подсобного хозяйства (приусадебный земельный участок)
Условно разрешенные виды использования	
Вспомогательные виды	
Максимальный процент застройки (%)	20
Высота застройки (м)	
Плотность застройки (тыс.кв.м/га)	4
Иные показатели	Этажность: 3

## Пункт 31

Территориальная зона	23018014
Основные виды разрешенного использования	4.4. Магазины
Условно разрешенные виды использования	
Вспомогательные виды	
Максимальный процент застройки (%)	
Высота застройки (м)	
Плотность застройки (тыс.кв.м/га)	
Иные показатели	<p>Высотность: в габаритах существующих зданий, строений, сооружений  Максимальный процент застройки: – по существующему положению  Площадь существующих объектов – 292,7 кв.м.  – здание, назначение: нежилое, этажность (этаж): 2, общая площадь – 204 кв.м.  – здание, назначение: нежилое, наименование объекта: гараж, этажность (этаж): 1, общая площадь – 88,7 кв.м.</p>

## Пункт 32

Территориальная зона	23018186
Основные виды разрешенного использования	4.9.1.1. Заправка транспортных средств. 4.9.1.2. Обеспечение дорожного отдыха. 4.9.1.4. Ремонт автомобилей
Условно разрешенные виды использования	
Вспомогательные виды	
Максимальный процент застройки (%)	
Высота застройки (м)	
Плотность застройки (тыс.кв.м/га)	
Иные показатели	<p>Высотность: в габаритах существующих зданий, строений, сооружений  Максимальный процент застройки: по существующему положению  Общая площадь существующего объекта – 35,8 кв.м:  – АЗС, назначение: нежилое, 1-этажное, площадь – 35,8 кв.м</p>

## Пункт 33

Территориальная зона	23018783
Основные виды разрешенного использования	13.1. Ведение огородничества
Условно разрешенные виды использования	
Вспомогательные виды	
Максимальный процент застройки (%)	0
Высота застройки (м)	0
Плотность застройки (тыс.кв.м/га)	0
Иные показатели	



## Пункт 34

Территориальная зона	23019548
Основные виды разрешенного использования	3.3. Бытовое обслуживание. 4.1. Деловое управление
Условно разрешенные виды использования	
Вспомогательные виды	
Максимальный процент застройки (%)	
Высота застройки (м)	
Плотность застройки (тыс.кв.м/га)	
Иные показатели	Этажность: 2 Общая площадь объекта – 1200 кв.м.

## Пункт 35

Территориальная зона	23019650
Основные виды разрешенного использования	1.17. Питомники. 4.1. Деловое управление. 4.9.1.1. Объекты дорожного сервиса. 4.9.1.3. Автомобильные мойки. 4.9.1.4. Ремонт автомобилей. 6.2. Тяжелая промышленность. 6.2.1. Автомобилестроительная промышленность. 6.3. Легкая промышленность. 6.3.1. Фармацевтическая промышленность. 6.4. Пищевая промышленность. 6.5. Нефтехимическая промышленность. 6.6. Строительная промышленность. 6.7. Энергетика. 6.8. Связь. 6.11. Целлюлозно-бумажная промышленность
Условно разрешенные виды использования	
Вспомогательные виды	
Максимальный процент застройки (%)	
Высота застройки (м)	15
Плотность застройки (тыс.кв.м/га)	
Иные показатели	Общая площадь: 18000 кв.м

## Пункт 36

Территориальная зона	23022643
Основные виды разрешенного использования	5.1.1. Обеспечение спортивно-зрелищных мероприятий. 5.1.2. Обеспечение занятий спортом в помещениях. 5.1.3. Площадки для занятий спортом. 5.1.4. Оборудованные площадки для занятий спортом. 5.1.5. Водный спорт. 5.1.6. Авиационный спорт. 5.2. Природно-познавательный туризм. 5.3. Охота и рыбалка. 5.4. Причалы для маломерных судов. 5.5. Поля для гольфа или конных прогулок

Условно разрешенные виды использования	
Вспомогательные виды	
Максимальный процент застройки (%)	
Высота застройки (м)	
Плотность застройки (тыс.кв.м/га)	
Иные показатели	<p>Общая площадь существующих объектов – 2493 кв.м.  – спальный корпус № 1, площадь объекта – 227,8 кв.м.  – спальный корпус № 2, площадь объекта – 228,3 кв.м.  – спальный корпус № 3, площадь объекта – 230,3 кв.м.  – спальный корпус № 4, площадь объекта – 225 кв.м.  – складское помещение № 1, площадь объекта – 131,6 кв.м.  – складское помещение № 2, площадь объекта – 63,9 кв.м.  – складское помещение № 3, площадь объекта – 40,2 кв.м.  – общежитие № 1, площадь объекта – 62,9 кв.м.  – общежитие № 2, площадь объекта – 93,9 кв.м.  – общежитие № 3, площадь объекта – 68,6 кв.м.  – изолятор, площадь объекта – 68,9 кв.м.  – клуб, площадь объекта – 353,2 кв.м.  – дом сторожа, площадь объекта – 38,6 кв.м.  – кружковое помещение, площадь объекта – 106,9 кв.м.  – здание, площадь объекта – 137,2 кв.м.  – столовая, площадь объекта – 378,5 кв.м.  – туалет № 1, площадь объекта – 37,2 кв.м.</p>

Пункт 37

Территориальная зона	23022114
Основные виды разрешенного использования	2.6. Многоэтажная жилая застройка (высотная застройка)
Условно разрешенные виды использования	
Вспомогательные виды	
Максимальный процент застройки (%)	
Высота застройки (м)	
Плотность застройки (тыс.кв.м/га)	
Иные показатели	Предельное количество этажей — 15 этажей, в том числе подземных 1 Общая площадь квартир – 5 617 кв.м

Пункт 38

Территориальная зона	230201712
Основные виды разрешенного использования	4.4. Магазины. 4.9.1.4. Ремонт автомобилей. 6.9. Склад.
Условно разрешенные виды использования	
Вспомогательные виды	
Максимальный процент застройки (%)	Не установлен

Высота застройки (м)	Не установлена
Плотность застройки (тыс.кв.м/га)	Не установлена
Иные показатели	Общая площадь объектов – 2000 кв.м.

## Пункт 39

Территориальная зона	230220701
Основные виды разрешенного использования	6.4. Пищевая промышленность. 6.9. Склады.
Условно разрешенные виды использования	
Вспомогательные виды	
Максимальный процент застройки (%)	Не установлен
Высота застройки (м)	10
Плотность застройки (тыс.кв.м/га)	Не установлена
Минимальные и (или) максимальные размеры земельных участков (га)	
Иные показатели	Общая площадь существующих объектов (склад № 9) – 1252,1 кв.м. Новое строительство (пищевое производство) общей площадью – 2462,7 кв.м.

## Пункт 40

Территориальная зона	230221504.1
Основные виды разрешенного использования	1.2. Выращивание зерновых и иных сельскохозяйственных культур. 1.3. Овощеводство. 1.4. Выращивание тонизирующих, лекарственных, цветочных культур. 1.5. Садоводство. 1.7. Животноводство. 1.8. Скотоводство. 1.9. Звероводство. 1.10. Птицеводство. 1.11. Свиноводство. 1.12. Пчеловодство. 1.13. Рыбоводство. 1.14. Научное обеспечение сельского хозяйства. 1.15. Хранение и переработка сельскохозяйственной продукции. 1.16. Ведение личного подсобного хозяйства на полевых участках. 1.17. Питомники. 1.18. Обеспечение сельскохозяйственного производства. 1.19. Сенокосение. 1.20. Выпас сельскохозяйственных животных. 3.1. Коммунальное обслуживание. 3.1.1. Предоставление коммунальных услуг. 3.1.2. Административные здания организаций, обеспечивающих предоставление коммунальных услуг. 3.2.1. Дома социального обслуживания. 3.2.2. Оказание социальной помощи населению. 3.2.3. Оказание услуг связи. 3.3. Бытовое обслуживание.

	<p>3.4. Здравоохранение.</p> <p>3.4.1. Амбулаторно-поликлиническое обслуживание.</p> <p>3.4.2. Стационарное медицинское обслуживание.</p> <p>3.5. Образование и просвещение.</p> <p>3.5.1. Дошкольное, начальное и среднее общее образование.</p> <p>3.5.2. Среднее и высшее профессиональное образование.</p> <p>3.6. Культурное развитие.</p> <p>3.6.1. Объекты культурно-досуговой деятельности.</p> <p>3.6.2. Парки культуры и отдыха.</p> <p>3.7. Религиозное использование.</p> <p>3.7.1. Осуществление религиозных обрядов.</p> <p>3.7.2. Религиозное управление и образование.</p> <p>3.9. Обеспечение научной деятельности.</p> <p>3.9.1. Обеспечение деятельности в области гидрометеорологии и смежных с ней областях.</p> <p>3.9.2. Проведение научных исследований.</p> <p>3.9.3. Проведение научных испытаний.</p> <p>3.10. Ветеринарное обслуживание.</p> <p>3.10.1. Амбулаторное ветеринарное обслуживание.</p> <p>3.10.2. Приюты для животных.</p> <p>4.1. Деловое управление.</p> <p>4.2. Объекты торговли (торговые центры, торгово-развлекательные центры (комплексы)).</p> <p>4.3. Рынки.</p> <p>4.4. Магазины.</p> <p>4.5. Банковская и страховая деятельность.</p> <p>4.6. Общественное питание.</p> <p>4.8.1. Развлекательные мероприятия.</p> <p>4.9. Служебные гаражи.</p> <p>4.10. Выставочно-ярмарочная деятельность.</p> <p>5.1.1. Обеспечение спортивно-зрелищных мероприятий.</p> <p>5.1.2. Обеспечение занятий спортом в помещениях.</p> <p>5.1.3. Площадки для занятий спортом.</p> <p>5.1.4. Оборудованные площадки для занятий спортом.</p> <p>5.1.5. Водный спорт.</p> <p>5.1.6. Авиационный спорт.</p> <p>5.3. Охота и рыбалка.</p> <p>5.4. Причалы для маломерных судов.</p> <p>5.5. Поля для гольфа или конных прогулок.</p> <p>6.3. Легкая промышленность.</p> <p>6.4. Пищевая промышленность.</p> <p>6.6. Строительная промышленность.</p> <p>6.7. Энергетика.</p> <p>6.8. Связь.</p> <p>6.9. Склад.</p> <p>6.11. Целлюлозно-бумажная промышленность.</p> <p>6.12. Научно-производственная деятельность.</p> <p>8.0. Обеспечение обороны и безопасности.</p> <p>8.1. Обеспечение вооруженных сил.</p> <p>8.3. Обеспечение внутреннего правопорядка.</p> <p>9.1. Охрана природных территорий.</p> <p>11.0. Водные объекты.</p> <p>12.0. Земельные участки (территории) общего пользования.</p> <p>12.0.1. Улично-дорожная сеть.</p> <p>12.0.2. Благоустройство территории</p>
Условно разрешенные виды использования	
Вспомогательные виды	
Максимальный процент застройки (%)	Не установлен

Высота застройки (м)	35
Плотность застройки (тыс.кв.м/га)	15
Минимальные и (или) максимальные размеры земельных участков (га)	Минимальный – 46,4375. Максимальный – 46,4375
Иные показатели	

## Пункт 41

Территориальная зона	230221504.2
Основные виды разрешенного использования	<p>1.2. Выращивание зерновых и иных сельскохозяйственных культур.</p> <p>1.3. Овощеводство.</p> <p>1.4. Выращивание тонизирующих, лекарственных, цветочных культур.</p> <p>1.5. Садоводство.</p> <p>1.7. Животноводство.</p> <p>1.8. Скотоводство.</p> <p>1.9. Звероводство.</p> <p>1.10. Птицеводство.</p> <p>1.11. Свиноводство.</p> <p>1.12. Пчеловодство.</p> <p>1.13. Рыбоводство.</p> <p>1.14. Научное обеспечение сельского хозяйства.</p> <p>1.15. Хранение и переработка сельскохозяйственной продукции.</p> <p>1.16. Ведение личного подсобного хозяйства на полевых участках.</p> <p>1.17. Питомники.</p> <p>1.18. Обеспечение сельскохозяйственного производства.</p> <p>1.19. Сенокосение.</p> <p>1.20. Выпас сельскохозяйственных животных.</p> <p>3.1. Коммунальное обслуживание.</p> <p>3.1.1. Предоставление коммунальных услуг.</p> <p>3.1.2. Административные здания организаций, обеспечивающих предоставление коммунальных услуг.</p> <p>3.2.1. Дома социального обслуживания.</p> <p>3.2.2. Оказание социальной помощи населению.</p> <p>3.2.3. Оказание услуг связи.</p> <p>3.3. Бытовое обслуживание.</p> <p>3.4. Здравоохранение.</p> <p>3.4.1. Амбулаторно-поликлиническое обслуживание.</p> <p>3.4.2. Стационарное медицинское обслуживание.</p> <p>3.5. Образование и просвещение.</p> <p>3.5.1. Дошкольное, начальное и среднее общее образование.</p> <p>3.5.2. Среднее и высшее профессиональное образование.</p> <p>3.6. Культурное развитие.</p> <p>3.6.1. Объекты культурно-досуговой деятельности.</p> <p>3.6.2. Парки культуры и отдыха.</p> <p>3.7. Религиозное использование.</p> <p>3.7.1. Осуществление религиозных обрядов.</p> <p>3.7.2. Религиозное управление и образование.</p> <p>3.9. Обеспечение научной деятельности.</p> <p>3.9.1. Обеспечение деятельности в области гидрометеорологии и смежных с ней областях.</p> <p>3.9.2. Проведение научных исследований.</p> <p>3.9.3. Проведение научных испытаний.</p> <p>3.10. Ветеринарное обслуживание.</p> <p>3.10.1. Амбулаторное ветеринарное обслуживание.</p> <p>3.10.2. Приюты для животных.</p> <p>4.1. Деловое управление.</p> <p>4.2. Объекты торговли (торговые центры, торгово-развлекательные центры (комплексы)).</p> <p>4.3. Рынки.</p>

	<p>4.4. Магазины.  4.5. Банковская и страховая деятельность.  4.6. Общественное питание.  4.8.1. Развлекательные мероприятия.  4.9. Служебные гаражи.  4.10. Выставочно-ярмарочная деятельность.  5.1.1. Обеспечение спортивно-зрелищных мероприятий.  5.1.2. Обеспечение занятий спортом в помещениях.  5.1.3. Площадки для занятий спортом.  5.1.4. Оборудованные площадки для занятий спортом.  5.1.5. Водный спорт.  5.1.6. Авиационный спорт.  5.3. Охота и рыбалка.  5.4. Причалы для маломерных судов.  5.5. Поля для гольфа или конных прогулок.  6.3. Легкая промышленность.  6.4. Пищевая промышленность.  6.6. Строительная промышленность.  6.7. Энергетика.  6.8. Связь.  6.9. Склад.  6.11. Целлюлозно-бумажная промышленность.  6.12. Научно-производственная деятельность.  8.0. Обеспечение обороны и безопасности.  8.1. Обеспечение вооруженных сил.  8.3. Обеспечение внутреннего правопорядка.  9.1. Охрана природных территорий.  11.0. Водные объекты.  12.0. Земельные участки (территории) общего пользования.  12.0.1. Улично-дорожная сеть.  12.0.2. Благоустройство территории</p>
Условно разрешенные виды использования	
Вспомогательные виды	
Максимальный процент застройки (%)	Не установлен
Высота застройки (м)	35
Плотность застройки (тыс.кв.м/га)	15
Минимальные и (или) максимальные размеры земельных участков (га)	
Иные показатели	Минимальный – 37,0000. Максимальный – 37,0000

Пункт 42

Территориальная зона	230221504.3
Основные виды разрешенного использования	<p>1.2. Выращивание зерновых и иных сельскохозяйственных культур.  1.3. Овощеводство.  1.4. Выращивание тонизирующих, лекарственных, цветочных культур.  1.5. Садоводство.  1.7. Животноводство.  1.8. Скотоводство.  1.9. Звероводство.  1.10. Птицеводство.  1.11. Свиноводство.</p>

	<ul style="list-style-type: none"> <li>1.12. Пчеловодство.</li> <li>1.13. Рыбоводство.</li> <li>1.14. Научное обеспечение сельского хозяйства.</li> <li>1.15. Хранение и переработка сельскохозяйственной продукции.</li> <li>1.16. Ведение личного подсобного хозяйства на полевых участках.</li> <li>1.17. Питомники.</li> <li>1.18. Обеспечение сельскохозяйственного производства.</li> <li>1.19. Сенокошение.</li> <li>1.20. Выпас сельскохозяйственных животных.</li> <li>3.1. Коммунальное обслуживание.</li> <li>3.1.1. Предоставление коммунальных услуг.</li> <li>3.1.2. Административные здания организаций, обеспечивающих предоставление коммунальных услуг.</li> <li>3.2.1. Дома социального обслуживания.</li> <li>3.2.2. Оказание социальной помощи населению.</li> <li>3.2.3. Оказание услуг связи.</li> <li>3.3. Бытовое обслуживание.</li> <li>3.4. здравоохранение.</li> <li>3.4.1. Амбулаторно-поликлиническое обслуживание.</li> <li>3.4.2. Стационарное медицинское обслуживание.</li> <li>3.5. Образование и просвещение.</li> <li>3.5.1. Дошкольное, начальное и среднее общее образование.</li> <li>3.5.2. Среднее и высшее профессиональное образование.</li> <li>3.6. Культурное развитие.</li> <li>3.6.1. Объекты культурно-досуговой деятельности.</li> <li>3.6.2. Парки культуры и отдыха.</li> <li>3.7. Религиозное использование.</li> <li>3.7.1. Осуществление религиозных обрядов.</li> <li>3.7.2. Религиозное управление и образование.</li> <li>3.9. Обеспечение научной деятельности.</li> <li>3.9.1. Обеспечение деятельности в области гидрометеорологии и смежных с ней областях.</li> <li>3.9.2. Проведение научных исследований.</li> <li>3.9.3. Проведение научных испытаний.</li> <li>3.10. Ветеринарное обслуживание.</li> <li>3.10.1. Амбулаторное ветеринарное обслуживание.</li> <li>3.10.2. Приюты для животных.</li> <li>4.1. Деловое управление.</li> <li>4.2. Объекты торговли (торговые центры, торгово-развлекательные центры (комплексы)).</li> <li>4.3. Рынки.</li> <li>4.4. Магазины.</li> <li>4.5. Банковская и страховая деятельность.</li> <li>4.6. Общественное питание.</li> <li>4.8.1. Развлекательные мероприятия.</li> <li>4.9. Служебные гаражи.</li> <li>4.10. Выставочно-ярмарочная деятельность.</li> <li>5.1.1. Обеспечение спортивно-зрелищных мероприятий.</li> <li>5.1.2. Обеспечение занятий спортом в помещениях.</li> <li>5.1.3. Площадки для занятий спортом.</li> <li>5.1.4. Оборудованные площадки для занятий спортом.</li> <li>5.1.5. Водный спорт.</li> <li>5.1.6. Авиационный спорт.</li> <li>5.3. Охота и рыбалка.</li> <li>5.4. Причалы для маломерных судов.</li> <li>5.5. Поля для гольфа или конных прогулок.</li> <li>6.3. Легкая промышленность.</li> <li>6.4. Пищевая промышленность.</li> <li>6.6. Строительная промышленность.</li> </ul>
--	---

	6.7. Энергетика. 6.8. Связь. 6.9. Склад. 6.11. Целлюлозно-бумажная промышленность. 6.12. Научно-производственная деятельность. 8.0. Обеспечение обороны и безопасности. 8.1. Обеспечение вооруженных сил. 8.3. Обеспечение внутреннего правопорядка. 9.1. Охрана природных территорий. 11.0. Водные объекты. 12.0. Земельные участки (территории) общего пользования. 12.0.1. Улично-дорожная сеть. 12.0.2. Благоустройство территории
Условно разрешенные виды использования	
Вспомогательные виды	
Максимальный процент застройки (%)	Не установлен
Высота застройки (м)	35
Плотность застройки (тыс.кв.м/га)	15
Минимальные и (или) максимальные размеры земельных участков (га)	Минимальный – 108,8966. Максимальный – 108,8966
Иные показатели	

Пункт 43

Территориальная зона	230221504.4
Основные виды разрешенного использования	1.2. Выращивание зерновых и иных сельскохозяйственных культур. 1.3. Овощеводство. 1.4. Выращивание тонизирующих, лекарственных, цветочных культур. 1.5. Садоводство. 1.7. Животноводство. 1.8. Скотоводство. 1.9. Звероводство. 1.10. Птицеводство. 1.11. Свиноводство. 1.12. Пчеловодство. 1.13. Рыбоводство. 1.14. Научное обеспечение сельского хозяйства. 1.15. Хранение и переработка сельскохозяйственной продукции. 1.16. Ведение личного подсобного хозяйства на полевых участках. 1.17. Питомники. 1.18. Обеспечение сельскохозяйственного производства. 1.19. Сенокошение. 1.20. Выпас сельскохозяйственных животных. 3.1. Коммунальное обслуживание. 3.1.1. Предоставление коммунальных услуг. 3.1.2. Административные здания организаций, обеспечивающих предоставление коммунальных услуг. 3.2.1. Дома социального обслуживания. 3.2.2. Оказание социальной помощи населению. 3.2.3. Оказание услуг связи. 3.3. Бытовое обслуживание. 3.4. Здравоохранение.



	<p>3.4.1. Амбулаторно-поликлиническое обслуживание.  3.4.2. Стационарное медицинское обслуживание.  3.5. Образование и просвещение.  3.5.1. Дошкольное, начальное и среднее общее образование.  3.5.2. Среднее и высшее профессиональное образование.  3.6. Культурное развитие.  3.6.1. Объекты культурно-досуговой деятельности.  3.6.2. Парки культуры и отдыха.  3.7. Религиозное использование.  3.7.1. Осуществление религиозных обрядов.  3.7.2. Религиозное управление и образование.  3.9. Обеспечение научной деятельности.  3.9.1. Обеспечение деятельности в области гидрометеорологии и смежных с ней областях.  3.9.2. Проведение научных исследований.  3.9.3. Проведение научных испытаний.  3.10. Ветеринарное обслуживание.  3.10.1. Амбулаторное ветеринарное обслуживание.  3.10.2. Приюты для животных.  4.1. Деловое управление.  4.2. Объекты торговли (торговые центры, торгово-развлекательные центры (комплексы)).  4.3. Рынки.  4.4. Магазины.  4.5. Банковская и страховая деятельность.  4.6. Общественное питание.  4.8.1. Развлекательные мероприятия.  4.9. Служебные гаражи.  4.10. Выставочно-ярмарочная деятельность.  5.1.1. Обеспечение спортивно-зрелищных мероприятий.  5.1.2. Обеспечение занятий спортом в помещениях.  5.1.3. Площадки для занятий спортом.  5.1.4. Оборудованные площадки для занятий спортом.  5.1.5. Водный спорт.  5.1.6. Авиационный спорт.  5.3. Охота и рыбалка.  5.4. Причалы для маломерных судов.  5.5. Поля для гольфа или конных прогулок.  6.3. Легкая промышленность.  6.4. Пищевая промышленность.  6.6. Строительная промышленность.  6.7. Энергетика.  6.8. Связь.  6.9. Склад.  6.11. Целлюлозно-бумажная промышленность.  6.12. Научно-производственная деятельность.  8.0. Обеспечение обороны и безопасности.  8.1. Обеспечение вооруженных сил.  8.3. Обеспечение внутреннего правопорядка.  9.1. Охрана природных территорий.  11.0. Водные объекты.  12.0. Земельные участки (территории) общего пользования.  12.0.1. Улично-дорожная сеть.  12.0.2. Благоустройство территории</p>
Условно разрешенные виды использования	
Вспомогательные виды	
Максимальный процент застройки (%)	Не установлен
Высота застройки (м)	35

Плотность застройки (тыс.кв.м/га)	15
Минимальные и (или) максимальные размеры земельных участков (га)	Минимальный – 41,61. Максимальный – 41,61
Иные показатели	

Пункт 44

Территориальная зона	230221504.5
Основные виды разрешенного использования	<p>1.2. Выращивание зерновых и иных сельскохозяйственных культур.</p> <p>1.3. Овощеводство.</p> <p>1.4. Выращивание тонизирующих, лекарственных, цветочных культур.</p> <p>1.5. Садоводство.</p> <p>1.7. Животноводство.</p> <p>1.8. Скотоводство.</p> <p>1.9. Звероводство.</p> <p>1.10. Птицеводство.</p> <p>1.11. Свиноводство.</p> <p>1.12. Пчеловодство.</p> <p>1.13. Рыбоводство.</p> <p>1.14. Научное обеспечение сельского хозяйства.</p> <p>1.15. Хранение и переработка сельскохозяйственной продукции.</p> <p>1.16. Ведение личного подсобного хозяйства на полевых участках.</p> <p>1.17. Питомники.</p> <p>1.18. Обеспечение сельскохозяйственного производства.</p> <p>1.19. Сенокосение.</p> <p>1.20. Выпас сельскохозяйственных животных.</p> <p>3.1. Коммунальное обслуживание.</p> <p>3.1.1. Предоставление коммунальных услуг.</p> <p>3.1.2. Административные здания организаций, обеспечивающих предоставление коммунальных услуг.</p> <p>3.2.1. Дома социального обслуживания.</p> <p>3.2.2. Оказание социальной помощи населению.</p> <p>3.2.3. Оказание услуг связи.</p> <p>3.3. Бытовое обслуживание.</p> <p>3.4. Здравоохранение.</p> <p>3.4.1. Амбулаторно-поликлиническое обслуживание.</p> <p>3.4.2. Стационарное медицинское обслуживание.</p> <p>3.5. Образование и просвещение.</p> <p>3.5.1. Дошкольное, начальное и среднее общее образование.</p> <p>3.5.2. Среднее и высшее профессиональное образование.</p> <p>3.6. Культурное развитие.</p> <p>3.6.1. Объекты культурно-досуговой деятельности.</p> <p>3.6.2. Парки культуры и отдыха.</p> <p>3.7. Религиозное использование.</p> <p>3.7.1. Осуществление религиозных обрядов.</p> <p>3.7.2. Религиозное управление и образование.</p> <p>3.9. Обеспечение научной деятельности.</p> <p>3.9.1. Обеспечение деятельности в области гидрометеорологии и смежных с ней областях.</p> <p>3.9.2. Проведение научных исследований.</p> <p>3.9.3. Проведение научных испытаний.</p> <p>3.10. Ветеринарное обслуживание.</p> <p>3.10.1. Амбулаторное ветеринарное обслуживание.</p> <p>3.10.2. Приюты для животных.</p> <p>4.1. Деловое управление.</p> <p>4.2. Объекты торговли (торговые центры, торгово-развлекательные центры (комплексы)).</p> <p>4.3. Рынки.</p> <p>4.4. Магазины.</p>

	<p>4.5. Банковская и страховая деятельность.  4.6. Общественное питание.  4.8.1. Развлекательные мероприятия.  4.9. Служебные гаражи.  4.10. Выставочно-ярмарочная деятельность.  5.1.1. Обеспечение спортивно-зрелищных мероприятий.  5.1.2. Обеспечение занятий спортом в помещениях.  5.1.3. Площадки для занятий спортом.  5.1.4. Оборудованные площадки для занятий спортом.  5.1.5. Водный спорт.  5.1.6. Авиационный спорт.  5.3. Охота и рыбалка.  5.4. Причалы для маломерных судов.  5.5. Поля для гольфа или конных прогулок.  6.3. Легкая промышленность.  6.4. Пищевая промышленность.  6.6. Строительная промышленность.  6.7. Энергетика.  6.8. Связь.  6.9. Склад.  6.11. Целлюлозно-бумажная промышленность.  6.12. Научно-производственная деятельность.  8.0. Обеспечение обороны и безопасности.  8.1. Обеспечение вооруженных сил.  8.3. Обеспечение внутреннего правопорядка.  9.1. Охрана природных территорий.  11.0. Водные объекты.  12.0. Земельные участки (территории) общего пользования.  12.0.1. Улично-дорожная сеть.  12.0.2. Благоустройство территории</p>
Условно разрешенные виды использования	
Вспомогательные виды	
Максимальный процент застройки (%)	Не установлен
Высота застройки (м)	35
Плотность застройки (тыс.кв.м/га)	15
Минимальные и (или) максимальные размеры земельных участков (га)	Минимальный – 72,3100. Максимальный – 72,3100
Иные показатели	

Пункт 45

Территориальная зона	230221504.6
Основные виды разрешенного использования	<p>1.2. Выращивание зерновых и иных сельскохозяйственных культур.  1.3. Овощеводство.  1.4. Выращивание тонизирующих, лекарственных, цветочных культур.  1.5. Садоводство.  1.7. Животноводство.  1.8. Скотоводство.  1.9. Звероводство.  1.10. Птицеводство.  1.11. Свиноводство.</p>

	<ul style="list-style-type: none"> <li>1.12. Пчеловодство.</li> <li>1.13. Рыбоводство.</li> <li>1.14. Научное обеспечение сельского хозяйства.</li> <li>1.15. Хранение и переработка сельскохозяйственной продукции.</li> <li>1.16. Ведение личного подсобного хозяйства на полевых участках.</li> <li>1.17. Питомники.</li> <li>1.18. Обеспечение сельскохозяйственного производства.</li> <li>1.19. Сенокошение.</li> <li>1.20. Выпас сельскохозяйственных животных.</li> <li>3.1. Коммунальное обслуживание.</li> <li>3.1.1. Предоставление коммунальных услуг.</li> <li>3.1.2. Административные здания организаций, обеспечивающих предоставление коммунальных услуг.</li> <li>3.2.1. Дома социального обслуживания.</li> <li>3.2.2. Оказание социальной помощи населению.</li> <li>3.2.3. Оказание услуг связи.</li> <li>3.3. Бытовое обслуживание.</li> <li>3.4. здравоохранение.</li> <li>3.4.1. Амбулаторно-поликлиническое обслуживание.</li> <li>3.4.2. Стационарное медицинское обслуживание.</li> <li>3.5. Образование и просвещение.</li> <li>3.5.1. Дошкольное, начальное и среднее общее образование.</li> <li>3.5.2. Среднее и высшее профессиональное образование.</li> <li>3.6. Культурное развитие.</li> <li>3.6.1. Объекты культурно-досуговой деятельности.</li> <li>3.6.2. Парки культуры и отдыха.</li> <li>3.7. Религиозное использование.</li> <li>3.7.1. Осуществление религиозных обрядов.</li> <li>3.7.2. Религиозное управление и образование.</li> <li>3.9. Обеспечение научной деятельности.</li> <li>3.9.1. Обеспечение деятельности в области гидрометеорологии и смежных с ней областях.</li> <li>3.9.2. Проведение научных исследований.</li> <li>3.9.3. Проведение научных испытаний.</li> <li>3.10. Ветеринарное обслуживание.</li> <li>3.10.1. Амбулаторное ветеринарное обслуживание.</li> <li>3.10.2. Приюты для животных.</li> <li>4.1. Деловое управление.</li> <li>4.2. Объекты торговли (торговые центры, торгово-развлекательные центры (комплексы)).</li> <li>4.3. Рынки.</li> <li>4.4. Магазины.</li> <li>4.5. Банковская и страховая деятельность.</li> <li>4.6. Общественное питание.</li> <li>4.8.1. Развлекательные мероприятия.</li> <li>4.9. Служебные гаражи.</li> <li>4.10. Выставочно-ярмарочная деятельность.</li> <li>5.1.1. Обеспечение спортивно-зрелищных мероприятий.</li> <li>5.1.2. Обеспечение занятий спортом в помещениях.</li> <li>5.1.3. Площадки для занятий спортом.</li> <li>5.1.4. Оборудованные площадки для занятий спортом.</li> <li>5.1.5. Водный спорт.</li> <li>5.1.6. Авиационный спорт.</li> <li>5.3. Охота и рыбалка.</li> <li>5.4. Причалы для маломерных судов.</li> <li>5.5. Поля для гольфа или конных прогулок.</li> <li>6.3. Легкая промышленность.</li> <li>6.4. Пищевая промышленность.</li> <li>6.6. Строительная промышленность.</li> </ul>
--	---

	6.7. Энергетика. 6.8. Связь. 6.9. Склад. 6.11. Целлюлозно-бумажная промышленность. 6.12. Научно-производственная деятельность. 8.0. Обеспечение обороны и безопасности. 8.1. Обеспечение вооруженных сил. 8.3. Обеспечение внутреннего правопорядка. 9.1. Охрана природных территорий. 11.0. Водные объекты. 12.0. Земельные участки (территории) общего пользования. 12.0.1. Улично-дорожная сеть. 12.0.2. Благоустройство территории
Условно разрешенные виды использования	
Вспомогательные виды	
Максимальный процент застройки (%)	Не установлен
Высота застройки (м)	35
Плотность застройки (тыс.кв.м/га)	15
Минимальные и (или) максимальные размеры земельных участков (га)	Минимальный – 14,6671. Максимальный – 14,661
Иные показатели	

Пункт 46

Территориальная зона	230221504.7
Основные виды разрешенного использования	1.2. Выращивание зерновых и иных сельскохозяйственных культур. 1.3. Овощеводство. 1.4. Выращивание тонизирующих, лекарственных, цветочных культур. 1.5. Садоводство. 1.7. Животноводство. 1.8. Скотоводство. 1.9. Звероводство. 1.10. Птицеводство. 1.11. Свиноводство. 1.12. Пчеловодство. 1.13. Рыбоводство. 1.14. Научное обеспечение сельского хозяйства. 1.15. Хранение и переработка сельскохозяйственной продукции. 1.16. Ведение личного подсобного хозяйства на полевых участках. 1.17. Питомники. 1.18. Обеспечение сельскохозяйственного производства. 1.19. Сенокошение. 1.20. Выпас сельскохозяйственных животных. 3.1. Коммунальное обслуживание. 3.1.1. Предоставление коммунальных услуг. 3.1.2. Административные здания организаций, обеспечивающих предоставление коммунальных услуг.

	<ul style="list-style-type: none"><li>3.2.1. Дома социального обслуживания.</li><li>3.2.2. Оказание социальной помощи населению.</li><li>3.2.3. Оказание услуг связи.</li><li>3.3. Бытовое обслуживание.</li><li>3.4. здравоохранение.</li><li>3.4.1. Амбулаторно-поликлиническое обслуживание.</li><li>3.4.2. Стационарное медицинское обслуживание.</li><li>3.5. Образование и просвещение.</li><li>3.5.1. Дошкольное, начальное и среднее общее образование.</li><li>3.5.2. Среднее и высшее профессиональное образование.</li><li>3.6. Культурное развитие.</li><li>3.6.1. Объекты культурно-досуговой деятельности.</li><li>3.6.2. Парки культуры и отдыха.</li><li>3.7. Религиозное использование.</li><li>3.7.1. Осуществление религиозных обрядов.</li><li>3.7.2. Религиозное управление и образование.</li><li>3.9. Обеспечение научной деятельности.</li><li>3.9.1. Обеспечение деятельности в области гидрометеорологии и смежных с ней областях.</li><li>3.9.2. Проведение научных исследований.</li><li>3.9.3. Проведение научных испытаний.</li><li>3.10. Ветеринарное обслуживание.</li><li>3.10.1. Амбулаторное ветеринарное обслуживание.</li><li>3.10.2. Приюты для животных.</li><li>4.1. Деловое управление.</li><li>4.2. Объекты торговли (торговые центры, торгово-развлекательные центры (комплексы)).</li><li>4.3. Рынки.</li><li>4.4. Магазины.</li><li>4.5. Банковская и страховая деятельность.</li><li>4.6. Общественное питание.</li><li>4.8.1. Развлекательные мероприятия.</li><li>4.9. Служебные гаражи.</li><li>4.10. Выставочно-ярмарочная деятельность.</li><li>5.1.1. Обеспечение спортивно-зрелищных мероприятий.</li><li>5.1.2. Обеспечение занятий спортом в помещениях.</li><li>5.1.3. Площадки для занятий спортом.</li><li>5.1.4. Оборудованные площадки для занятий спортом.</li><li>5.1.5. Водный спорт.</li><li>5.1.6. Авиационный спорт.</li><li>5.3. Охота и рыбалка.</li><li>5.4. Причалы для маломерных судов.</li><li>5.5. Поля для гольфа или конных прогулок.</li><li>6.3. Легкая промышленность.</li><li>6.4. Пищевая промышленность.</li><li>6.6. Строительная промышленность.</li><li>6.7. Энергетика.</li><li>6.8. Связь.</li><li>6.9. Склад.</li><li>6.11. Целлюлозно-бумажная промышленность.</li><li>6.12. Научно-производственная деятельность.</li><li>8.0. Обеспечение обороны и безопасности.</li><li>8.1. Обеспечение вооруженных сил.</li><li>8.3. Обеспечение внутреннего правопорядка.</li><li>9.1. Охрана природных территорий.</li><li>11.0. Водные объекты.</li><li>12.0. Земельные участки (территории) общего пользования.</li></ul>
--	--

	12.0.1. Улично-дорожная сеть. 12.0.2. Благоустройство территории
Условно разрешенные виды использования	
Вспомогательные виды	
Максимальный процент застройки (%)	Не установлен
Высота застройки (м)	35
Плотность застройки (тыс.кв.м/га)	15
Минимальные и (или) максимальные размеры земельных участков (га)	Минимальный – 14,2940. Максимальный – 14,2940
Иные показатели	

Пункт 47

Территориальная зона	230221504.8
Основные виды разрешенного использования	<p>1.2. Выращивание зерновых и иных сельскохозяйственных культур. 1.3. Овощеводство. 1.4. Выращивание тонизирующих, лекарственных, цветочных культур. 1.5. Садоводство. 1.7. Животноводство. 1.8. Скотоводство. 1.9. Звероводство. 1.10. Птицеводство. 1.11. Свиноводство. 1.12. Пчеловодство. 1.13. Рыбоводство. 1.14. Научное обеспечение сельского хозяйства. 1.15. Хранение и переработка сельскохозяйственной продукции. 1.16. Ведение личного подсобного хозяйства на полевых участках. 1.17. Питомники. 1.18. Обеспечение сельскохозяйственного производства. 1.19. Сенокосение. 1.20. Выпас сельскохозяйственных животных.</p> <p>3.1. Коммунальное обслуживание. 3.1.1. Предоставление коммунальных услуг. 3.1.2. Административные здания организаций, обеспечивающих предоставление коммунальных услуг. 3.2.1. Дома социального обслуживания. 3.2.2. Оказание социальной помощи населению. 3.2.3. Оказание услуг связи. 3.3. Бытовое обслуживание. 3.4. Здравоохранение. 3.4.1. Амбулаторно-поликлиническое обслуживание. 3.4.2. Стационарное медицинское обслуживание. 3.5. Образование и просвещение. 3.5.1. Дошкольное, начальное и среднее общее образование. 3.5.2. Среднее и высшее профессиональное образование. 3.6. Культурное развитие. 3.6.1. Объекты культурно-досуговой деятельности. 3.6.2. Парки культуры и отдыха.</p>

	<p>3.7. Религиозное использование.  3.7.1. Осуществление религиозных обрядов.  3.7.2. Религиозное управление и образование.  3.9. Обеспечение научной деятельности.  3.9.1. Обеспечение деятельности в области гидрометеорологии и смежных с ней областях.  3.9.2. Проведение научных исследований.  3.9.3. Проведение научных испытаний.  3.10. Ветеринарное обслуживание.  3.10.1. Амбулаторное ветеринарное обслуживание.  3.10.2. Приюты для животных.  4.1. Деловое управление.  4.2. Объекты торговли (торговые центры, торгово-развлекательные центры (комплексы)).  4.3. Рынки.  4.4. Магазины.  4.5. Банковская и страховая деятельность.  4.6. Общественное питание.  4.8.1. Развлекательные мероприятия.  4.9. Служебные гаражи.  4.10. Выставочно-ярмарочная деятельность.  5.1.1. Обеспечение спортивно-зрелищных мероприятий.  5.1.2. Обеспечение занятий спортом в помещениях.  5.1.3. Площадки для занятий спортом.  5.1.4. Оборудованные площадки для занятий спортом.  5.1.5. Водный спорт.  5.1.6. Авиационный спорт.  5.3. Охота и рыбалка.  5.4. Причалы для маломерных судов.  5.5. Поля для гольфа или конных прогулок.  6.3. Легкая промышленность.  6.4. Пищевая промышленность.  6.6. Строительная промышленность.  6.7. Энергетика.  6.8. Связь.  6.9. Склад.  6.11. Целлюлозно-бумажная промышленность.  6.12. Научно-производственная деятельность.  8.0. Обеспечение обороны и безопасности.  8.1. Обеспечение вооруженных сил.  8.3. Обеспечение внутреннего правопорядка.  9.1. Охрана природных территорий.  11.0. Водные объекты.  12.0. Земельные участки (территории) общего пользования.  12.0.1. Улично-дорожная сеть.  12.0.2. Благоустройство территории</p>
Условно разрешенные виды использования	
Вспомогательные виды	
Максимальный процент застройки (%)	Не установлен
Высота застройки (м)	35
Плотность застройки (тыс.кв.м/га)	15
Минимальные и (или) максимальные размеры земельных участков (га)	Минимальный – 27,5054. Максимальный – 27,5054
Иные показатели	



Территориальная зона	230221504.9
Основные виды разрешенного использования	<p>1.2. Выращивание зерновых и иных сельскохозяйственных культур.  1.3. Овощеводство.  1.4. Выращивание тонизирующих, лекарственных, цветочных культур.  1.5. Садоводство.  1.7. Животноводство.  1.8. Скотоводство.  1.9. Звероводство.  1.10. Птицеводство.  1.11. Свиноводство.  1.12. Пчеловодство.  1.13. Рыбоводство.  1.14. Научное обеспечение сельского хозяйства.  1.15. Хранение и переработка сельскохозяйственной продукции.  1.16. Ведение личного подсобного хозяйства на полевых участках.  1.17. Питомники.  1.18. Обеспечение сельскохозяйственного производства.  1.19. Сенокошение.  1.20. Выпас сельскохозяйственных животных.  3.1. Коммунальное обслуживание.  3.1.1. Предоставление коммунальных услуг.  3.1.2. Административные здания организаций, обеспечивающих предоставление коммунальных услуг.  3.2.1. Дома социального обслуживания.  3.2.2. Оказание социальной помощи населению.  3.2.3. Оказание услуг связи.  3.3. Бытовое обслуживание.  3.4. Здравоохранение.  3.4.1. Амбулаторно-поликлиническое обслуживание.  3.4.2. Стационарное медицинское обслуживание.  3.5. Образование и просвещение.  3.5.1. Дошкольное, начальное и среднее общее образование.  3.5.2. Среднее и высшее профессиональное образование.  3.6. Культурное развитие.  3.6.1. Объекты культурно-досуговой деятельности.  3.6.2. Парки культуры и отдыха.  3.7. Религиозное использование.  3.7.1. Осуществление религиозных обрядов.  3.7.2. Религиозное управление и образование.  3.9. Обеспечение научной деятельности.  3.9.1. Обеспечение деятельности в области гидрометеорологии и смежных с ней областях.  3.9.2. Проведение научных исследований.  3.9.3. Проведение научных испытаний.  3.10. Ветеринарное обслуживание.  3.10.1. Амбулаторное ветеринарное обслуживание.  3.10.2. Приюты для животных.  4.1. Деловое управление.  4.2. Объекты торговли (торговые центры, торгово-развлекательные центры (комплексы)).  4.3. Рынки.  4.4. Магазины.  4.5. Банковская и страховая деятельность.  4.6. Общественное питание.  4.8.1. Развлекательные мероприятия.  4.9. Служебные гаражи.</p>

	<p>4.10. Выставочно-ярмарочная деятельность.  5.1.1. Обеспечение спортивно-зрелищных мероприятий.  5.1.2. Обеспечение занятий спортом в помещениях.  5.1.3. Площадки для занятий спортом.  5.1.4. Оборудованные площадки для занятий спортом.  5.1.5. Водный спорт.  5.1.6. Авиационный спорт.  5.3. Охота и рыбалка.  5.4. Причалы для маломерных судов.  5.5. Поля для гольфа или конных прогулок.  6.3. Легкая промышленность.  6.4. Пищевая промышленность.  6.6. Строительная промышленность.  6.7. Энергетика.  6.8. Связь.  6.9. Склад.  6.11. Целлюлозно-бумажная промышленность.  6.12. Научно-производственная деятельность.  8.0. Обеспечение обороны и безопасности.  8.1. Обеспечение вооруженных сил.  8.3. Обеспечение внутреннего правопорядка.  9.1. Охрана природных территорий.  11.0. Водные объекты.  12.0. Земельные участки (территории) общего пользования.  12.0.1. Улично-дорожная сеть.  12.0.2. Благоустройство территории</p>
Условно разрешенные виды использования	
Вспомогательные виды	
Максимальный процент застройки (%)	Не установлен
Высота застройки (м)	35
Плотность застройки (тыс.кв.м/га)	15
Минимальные и (или) максимальные размеры земельных участков (га)	Минимальный – 5,8100. Максимальный – 5,8100
Иные показатели	

Пункт 49

Территориальная зона	230221504.10
Основные виды разрешенного использования	<p>1.2. Выращивание зерновых и иных сельскохозяйственных культур.  1.3. Овощеводство.  1.4. Выращивание тонизирующих, лекарственных, цветочных культур.  1.5. Садоводство.  1.7. Животноводство.  1.8. Скотоводство.  1.9. Звероводство.  1.10. Птицеводство.  1.11. Свиноводство.  1.12. Пчеловодство.  1.13. Рыбоводство.  1.14. Научное обеспечение сельского хозяйства.  1.15. Хранение и переработка сельскохозяйственной продукции.  1.16. Ведение личного подсобного хозяйства на полевых участках.</p>

	<ul style="list-style-type: none"> <li>1.17. Питомники.</li> <li>1.18. Обеспечение сельскохозяйственного производства.</li> <li>1.19. Сенокошение.</li> <li>1.20. Выпас сельскохозяйственных животных.</li> <li>3.1. Коммунальное обслуживание.</li> <li>3.1.1. Предоставление коммунальных услуг.</li> <li>3.1.2. Административные здания организаций, обеспечивающих предоставление коммунальных услуг.</li> <li>3.2.1. Дома социального обслуживания.</li> <li>3.2.2. Оказание социальной помощи населению.</li> <li>3.2.3. Оказание услуг связи.</li> <li>3.3. Бытовое обслуживание.</li> <li>3.4. здравоохранение.</li> <li>3.4.1. Амбулаторно-поликлиническое обслуживание.</li> <li>3.4.2. Стационарное медицинское обслуживание.</li> <li>3.5. Образование и просвещение.</li> <li>3.5.1. Дошкольное, начальное и среднее общее образование.</li> <li>3.5.2. Среднее и высшее профессиональное образование.</li> <li>3.6. Культурное развитие.</li> <li>3.6.1. Объекты культурно-досуговой деятельности.</li> <li>3.6.2. Парки культуры и отдыха.</li> <li>3.7. Религиозное использование.</li> <li>3.7.1. Осуществление религиозных обрядов.</li> <li>3.7.2. Религиозное управление и образование.</li> <li>3.9. Обеспечение научной деятельности.</li> <li>3.9.1. Обеспечение деятельности в области гидрометеорологии и смежных с ней областях.</li> <li>3.9.2. Проведение научных исследований.</li> <li>3.9.3. Проведение научных испытаний.</li> <li>3.10. Ветеринарное обслуживание.</li> <li>3.10.1. Амбулаторное ветеринарное обслуживание.</li> <li>3.10.2. Приюты для животных.</li> <li>4.1. Деловое управление.</li> <li>4.2. Объекты торговли (торговые центры, торгово-развлекательные центры (комплексы)).</li> <li>4.3. Рынки.</li> <li>4.4. Магазины.</li> <li>4.5. Банковская и страховая деятельность.</li> <li>4.6. Общественное питание.</li> <li>4.8.1. Развлекательные мероприятия.</li> <li>4.9. Служебные гаражи.</li> <li>4.10. Выставочно-ярмарочная деятельность.</li> <li>5.1.1. Обеспечение спортивно-зрелищных мероприятий.</li> <li>5.1.2. Обеспечение занятий спортом в помещениях.</li> <li>5.1.3. Площадки для занятий спортом.</li> <li>5.1.4. Оборудованные площадки для занятий спортом.</li> <li>5.1.5. Водный спорт.</li> <li>5.1.6. Авиационный спорт.</li> <li>5.3. Охота и рыбалка.</li> <li>5.4. Причалы для маломерных судов.</li> <li>5.5. Поля для гольфа или конных прогулок.</li> <li>6.3. Легкая промышленность.</li> <li>6.4. Пищевая промышленность.</li> <li>6.6. Строительная промышленность.</li> <li>6.7. Энергетика.</li> <li>6.8. Связь.</li> <li>6.9. Склад.</li> <li>6.11. Целлюлозно-бумажная промышленность.</li> <li>6.12. Научно-производственная деятельность.</li> </ul>
--	---

	8.0. Обеспечение обороны и безопасности. 8.1. Обеспечение вооруженных сил. 8.3. Обеспечение внутреннего правопорядка. 9.1. Охрана природных территорий. 11.0. Водные объекты. 12.0. Земельные участки (территории) общего пользования. 12.0.1. Улично-дорожная сеть. 12.0.2. Благоустройство территории
Условно разрешенные виды использования	
Вспомогательные виды	
Максимальный процент застройки (%)	Не установлен
Высота застройки (м)	35
Плотность застройки (тыс.кв.м/га)	15
Минимальные и (или) максимальные размеры земельных участков (га)	Минимальный – 44,16. Максимальный – 44,16
Иные показатели	

Пункт 50

Территориальная зона	230221504.11
Основные виды разрешенного использования	1.2. Выращивание зерновых и иных сельскохозяйственных культур. 1.3. Овощеводство. 1.4. Выращивание тонизирующих, лекарственных, цветочных культур. 1.5. Садоводство. 1.7. Животноводство. 1.8. Скотоводство. 1.9. Звероводство. 1.10. Птицеводство. 1.11. Свиноводство. 1.12. Пчеловодство. 1.13. Рыбоводство. 1.14. Научное обеспечение сельского хозяйства. 1.15. Хранение и переработка сельскохозяйственной продукции. 1.16. Ведение личного подсобного хозяйства на полевых участках. 1.17. Питомники. 1.18. Обеспечение сельскохозяйственного производства. 1.19. Сенокосение. 1.20. Выпас сельскохозяйственных животных. 3.1. Коммунальное обслуживание. 3.1.1. Предоставление коммунальных услуг. 3.1.2. Административные здания организаций, обеспечивающих предоставление коммунальных услуг. 3.2.1. Дома социального обслуживания. 3.2.2. Оказание социальной помощи населению. 3.2.3. Оказание услуг связи. 3.3. Бытовое обслуживание. 3.4. Здравоохранение. 3.4.1. Амбулаторно-поликлиническое обслуживание. 3.4.2. Стационарное медицинское обслуживание. 3.5. Образование и просвещение. 3.5.1. Дошкольное, начальное и среднее общее образование. 3.5.2. Среднее и высшее профессиональное образование. 3.6. Культурное развитие.

	<p>3.6.1. Объекты культурно-досуговой деятельности.  3.6.2. Парки культуры и отдыха.  3.7. Религиозное использование.  3.7.1. Осуществление религиозных обрядов.  3.7.2. Религиозное управление и образование.  3.9. Обеспечение научной деятельности.  3.9.1. Обеспечение деятельности в области гидрометеорологии и смежных с ней областях.  3.9.2. Проведение научных исследований.  3.9.3. Проведение научных испытаний.  3.10. Ветеринарное обслуживание.  3.10.1. Амбулаторное ветеринарное обслуживание.  3.10.2. Приюты для животных.  4.1. Деловое управление.  4.2. Объекты торговли (торговые центры, торгово-развлекательные центры (комплексы)).  4.3. Рынки.  4.4. Магазины.  4.5. Банковская и страховая деятельность.  4.6. Общественное питание.  4.8.1. Развлекательные мероприятия.  4.9. Служебные гаражи.  4.10. Выставочно-ярмарочная деятельность.  5.1.1. Обеспечение спортивно-зрелищных мероприятий.  5.1.2. Обеспечение занятий спортом в помещениях.  5.1.3. Площадки для занятий спортом.  5.1.4. Оборудованные площадки для занятий спортом.  5.1.5. Водный спорт.  5.1.6. Авиационный спорт.  5.3. Охота и рыбалка.  5.4. Причалы для маломерных судов.  5.5. Поля для гольфа или конных прогулок.  6.3. Легкая промышленность.  6.4. Пищевая промышленность.  6.6. Строительная промышленность.  6.7. Энергетика.  6.8. Связь.  6.9. Склад.  6.11. Целлюлозно-бумажная промышленность.  6.12. Научно-производственная деятельность.  8.0. Обеспечение обороны и безопасности.  8.1. Обеспечение вооруженных сил.  8.3. Обеспечение внутреннего правопорядка.  9.1. Охрана природных территорий.  11.0. Водные объекты.  12.0. Земельные участки (территории) общего пользования.  12.0.1. Улично-дорожная сеть.  12.0.2. Благоустройство территории</p>
Условно разрешенные виды использования	
Вспомогательные виды	
Максимальный процент застройки (%)	Не установлен
Высота застройки (м)	35
Плотность застройки (тыс.кв.м/га)	15
Минимальные и (или) максимальные размеры земельных участков (га)	Минимальный – 88,70 Максимальный – 88,70
Иные показатели	

Территориальная зона	230221504.12
Основные виды разрешенного использования	<ul style="list-style-type: none"> <li>1.2. Выращивание зерновых и иных сельскохозяйственных культур.</li> <li>1.3. Овощеводство.</li> <li>1.4. Выращивание тонизирующих, лекарственных, цветочных культур.</li> <li>1.5. Садоводство.</li> <li>1.7. Животноводство.</li> <li>1.8. Скотоводство.</li> <li>1.9. Звероводство.</li> <li>1.10. Птицеводство.</li> <li>1.11. Свиноводство.</li> <li>1.12. Пчеловодство.</li> <li>1.13. Рыбоводство.</li> <li>1.14. Научное обеспечение сельского хозяйства.</li> <li>1.15. Хранение и переработка сельскохозяйственной продукции.</li> <li>1.16. Ведение личного подсобного хозяйства на полевых участках.</li> <li>1.17. Питомники.</li> <li>1.18. Обеспечение сельскохозяйственного производства.</li> <li>1.19. Сенокосение.</li> <li>1.20. Выпас сельскохозяйственных животных.</li> <li>3.1. Коммунальное обслуживание.</li> <li>3.1.1. Предоставление коммунальных услуг.</li> <li>3.1.2. Административные здания организаций, обеспечивающих предоставление коммунальных услуг.</li> <li>3.2.1. Дома социального обслуживания.</li> <li>3.2.2. Оказание социальной помощи населению.</li> <li>3.2.3. Оказание услуг связи.</li> <li>3.3. Бытовое обслуживание.</li> <li>3.4. Здравоохранение.</li> <li>3.4.1. Амбулаторно-поликлиническое обслуживание.</li> <li>3.4.2. Стационарное медицинское обслуживание.</li> <li>3.5. Образование и просвещение.</li> <li>3.5.1. Дошкольное, начальное и среднее общее образование.</li> <li>3.5.2. Среднее и высшее профессиональное образование.</li> <li>3.6. Культурное развитие.</li> <li>3.6.1. Объекты культурно-досуговой деятельности.</li> <li>3.6.2. Парки культуры и отдыха.</li> <li>3.7. Религиозное использование.</li> <li>3.7.1. Осуществление религиозных обрядов.</li> <li>3.7.2. Религиозное управление и образование.</li> <li>3.9. Обеспечение научной деятельности.</li> <li>3.9.1. Обеспечение деятельности в области гидрометеорологии и смежных с ней областях.</li> <li>3.9.2. Проведение научных исследований.</li> <li>3.9.3. Проведение научных испытаний.</li> <li>3.10. Ветеринарное обслуживание.</li> <li>3.10.1. Амбулаторное ветеринарное обслуживание.</li> <li>3.10.2. Приюты для животных.</li> <li>4.1. Деловое управление.</li> <li>4.2. Объекты торговли (торговые центры, торгово-развлекательные центры (комплексы)).</li> <li>4.3. Рынки.</li> <li>4.4. Магазины.</li> <li>4.5. Банковская и страховая деятельность.</li> <li>4.6. Общественное питание.</li> <li>4.8.1. Развлекательные мероприятия.</li> <li>4.9. Служебные гаражи.</li> <li>4.10. Выставочно-ярмарочная деятельность.</li> </ul>

	<p>5.1.1. Обеспечение спортивно-зрелищных мероприятий.  5.1.2. Обеспечение занятий спортом в помещениях.  5.1.3. Площадки для занятий спортом.  5.1.4. Оборудованные площадки для занятий спортом.  5.1.5. Водный спорт.  5.1.6. Авиационный спорт.  5.3. Охота и рыбалка.  5.4. Причалы для маломерных судов.  5.5. Поля для гольфа или конных прогулок.  6.3. Легкая промышленность.  6.4. Пищевая промышленность.  6.6. Строительная промышленность.  6.7. Энергетика.  6.8. Связь.  6.9. Склад.  6.11. Целлюлозно-бумажная промышленность.  6.12. Научно-производственная деятельность.  8.0. Обеспечение обороны и безопасности.  8.1. Обеспечение вооруженных сил.  8.3. Обеспечение внутреннего правопорядка.  9.1. Охрана природных территорий.  11.0. Водные объекты.  12.0. Земельные участки (территории) общего пользования.  12.0.1. Улично-дорожная сеть.  12.0.2. Благоустройство территории</p>
Условно разрешенные виды использования	
Вспомогательные виды	
Максимальный процент застройки (%)	Не установлен
Высота застройки (м)	35
Плотность застройки (тыс.кв.м/га)	15
Минимальные и (или) максимальные размеры земельных участков (га)	Минимальный – 41,2200. Максимальный – 41,2200
Иные показатели	

Пункт 52

Территориальная зона	230221504.13
Основные виды разрешенного использования	<p>1.2. Выращивание зерновых и иных сельскохозяйственных культур.  1.3. Овощеводство.  1.4. Выращивание тонизирующих, лекарственных, цветочных культур.  1.5. Садоводство.  1.7. Животноводство.  1.8. Скотоводство.  1.9. Звероводство.  1.10. Птицеводство.  1.11. Свиноводство.  1.12. Пчеловодство.  1.13. Рыбоводство.  1.14. Научное обеспечение сельского хозяйства.  1.15. Хранение и переработка сельскохозяйственной продукции.  1.16. Ведение личного подсобного хозяйства на полевых участках.  1.17. Питомники.  1.18. Обеспечение сельскохозяйственного производства.  1.19. Сенокосение.</p>

	<ul style="list-style-type: none"> <li>1.20. Выпас сельскохозяйственных животных.</li> <li>3.1. Коммунальное обслуживание.</li> <li>3.1.1. Предоставление коммунальных услуг.</li> <li>3.1.2. Административные здания организаций, обеспечивающих предоставление коммунальных услуг.</li> <li>3.2.1. Дома социального обслуживания.</li> <li>3.2.2. Оказание социальной помощи населению.</li> <li>3.2.3. Оказание услуг связи.</li> <li>3.3. Бытовое обслуживание.</li> <li>3.4. Здравоохранение.</li> <li>3.4.1. Амбулаторно-поликлиническое обслуживание.</li> <li>3.4.2. Стационарное медицинское обслуживание.</li> <li>3.5. Образование и просвещение.</li> <li>3.5.1. Дошкольное, начальное и среднее общее образование.</li> <li>3.5.2. Среднее и высшее профессиональное образование.</li> <li>3.6. Культурное развитие.</li> <li>3.6.1. Объекты культурно-досуговой деятельности.</li> <li>3.6.2. Парки культуры и отдыха.</li> <li>3.7. Религиозное использование.</li> <li>3.7.1. Осуществление религиозных обрядов.</li> <li>3.7.2. Религиозное управление и образование.</li> <li>3.9. Обеспечение научной деятельности.</li> <li>3.9.1. Обеспечение деятельности в области гидрометеорологии и смежных с ней областях.</li> <li>3.9.2. Проведение научных исследований.</li> <li>3.9.3. Проведение научных испытаний.</li> <li>3.10. Ветеринарное обслуживание.</li> <li>3.10.1. Амбулаторное ветеринарное обслуживание.</li> <li>3.10.2. Приюты для животных.</li> <li>4.1. Деловое управление.</li> <li>4.2. Объекты торговли (торговые центры, торгово-развлекательные центры (комплексы)).</li> <li>4.3. Рынки.</li> <li>4.4. Магазины.</li> <li>4.5. Банковская и страховая деятельность.</li> <li>4.6. Общественное питание.</li> <li>4.8.1. Развлекательные мероприятия.</li> <li>4.9. Служебные гаражи.</li> <li>4.10. Выставочно-ярмарочная деятельность.</li> <li>5.1.1. Обеспечение спортивно-зрелищных мероприятий.</li> <li>5.1.2. Обеспечение занятий спортом в помещениях.</li> <li>5.1.3. Площадки для занятий спортом.</li> <li>5.1.4. Оборудованные площадки для занятий спортом.</li> <li>5.1.5. Водный спорт.</li> <li>5.1.6. Авиационный спорт.</li> <li>5.3. Охота и рыбалка.</li> <li>5.4. Причалы для маломерных судов.</li> <li>5.5. Поля для гольфа или конных прогулок.</li> <li>6.3. Легкая промышленность.</li> <li>6.4. Пищевая промышленность.</li> <li>6.6. Строительная промышленность.</li> <li>6.7. Энергетика.</li> <li>6.8. Связь.</li> <li>6.9. Склад.</li> <li>6.11. Целлюлозно-бумажная промышленность.</li> <li>6.12. Научно-производственная деятельность.</li> <li>8.0. Обеспечение обороны и безопасности.</li> <li>8.1. Обеспечение вооруженных сил.</li> <li>8.3. Обеспечение внутреннего правопорядка.</li> </ul>
--	---



	9.1. Охрана природных территорий. 11.0. Водные объекты. 12.0. Земельные участки (территории) общего пользования. 12.0.1. Улично-дорожная сеть. 12.0.2. Благоустройство территории
Условно разрешенные виды использования	
Вспомогательные виды	
Максимальный процент застройки (%)	Не установлен
Высота застройки (м)	35
Плотность застройки (тыс.кв.м/га)	15
Минимальные и (или) максимальные размеры земельных участков (га)	Минимальный – 13,3027. Максимальный – 13,3027
Иные показатели	

Пункт 53

Территориальная зона	230221504.14
Основные виды разрешенного использования	1.2. Выращивание зерновых и иных сельскохозяйственных культур. 1.3. Овощеводство. 1.4. Выращивание тонизирующих, лекарственных, цветочных культур. 1.5. Садоводство. 1.7. Животноводство. 1.8. Скотоводство. 1.9. Звероводство. 1.10. Птицеводство. 1.11. Свиноводство. 1.12. Пчеловодство. 1.13. Рыбоводство. 1.14. Научное обеспечение сельского хозяйства. 1.15. Хранение и переработка сельскохозяйственной продукции. 1.16. Ведение личного подсобного хозяйства на полевых участках. 1.17. Питомники. 1.18. Обеспечение сельскохозяйственного производства. 1.19. Сенокосение. 1.20. Выпас сельскохозяйственных животных. 3.1. Коммунальное обслуживание. 3.1.1. Предоставление коммунальных услуг. 3.1.2. Административные здания организаций, обеспечивающих предоставление коммунальных услуг. 3.2.1. Дома социального обслуживания. 3.2.2. Оказание социальной помощи населению. 3.2.3. Оказание услуг связи. 3.3. Бытовое обслуживание. 3.4. Здравоохранение. 3.4.1. Амбулаторно-поликлиническое обслуживание. 3.4.2. Стационарное медицинское обслуживание. 3.5. Образование и просвещение. 3.5.1. Дошкольное, начальное и среднее общее образование. 3.5.2. Среднее и высшее профессиональное образование.

	<p>3.6. Культурное развитие.  3.6.1. Объекты культурно-досуговой деятельности.  3.6.2. Парки культуры и отдыха.  3.7. Религиозное использование.  3.7.1. Осуществление религиозных обрядов.  3.7.2. Религиозное управление и образование.  3.9. Обеспечение научной деятельности.  3.9.1. Обеспечение деятельности в области гидрометеорологии и смежных с ней областях.  3.9.2. Проведение научных исследований.  3.9.3. Проведение научных испытаний.  3.10. Ветеринарное обслуживание.  3.10.1. Амбулаторное ветеринарное обслуживание.  3.10.2. Приюты для животных.  4.1. Деловое управление.  4.2. Объекты торговли (торговые центры, торгово-развлекательные центры (комплексы)).  4.3. Рынки.  4.4. Магазины.  4.5. Банковская и страховая деятельность.  4.6. Общественное питание.  4.8.1. Развлекательные мероприятия.  4.9. Служебные гаражи.  4.10. Выставочно-ярмарочная деятельность.  5.1.1. Обеспечение спортивно-зрелищных мероприятий.  5.1.2. Обеспечение занятий спортом в помещениях.  5.1.3. Площадки для занятий спортом.  5.1.4. Оборудованные площадки для занятий спортом.  5.1.5. Водный спорт.  5.1.6. Авиационный спорт.  5.3. Охота и рыбалка.  5.4. Причалы для маломерных судов.  5.5. Поля для гольфа или конных прогулок.  6.3. Легкая промышленность.  6.4. Пищевая промышленность.  6.6. Строительная промышленность.  6.7. Энергетика.  6.8. Связь.  6.9. Склад.  6.11. Целлюлозно-бумажная промышленность.  6.12. Научно-производственная деятельность.  8.0. Обеспечение обороны и безопасности.  8.1. Обеспечение вооруженных сил.  8.3. Обеспечение внутреннего правопорядка.  9.1. Охрана природных территорий.  11.0. Водные объекты.  12.0. Земельные участки (территории) общего пользования.  12.0.1. Улично-дорожная сеть.  12.0.2. Благоустройство территории</p>
Условно разрешенные виды использования	
Вспомогательные виды	
Максимальный процент застройки (%)	Не установлен
Высота застройки (м)	35
Плотность застройки (тыс.кв.м/га)	15
Минимальные и (или) максимальные размеры земельных участков (га)	Минимальный – 48,8402. Максимальный – 48,8402
Иные показатели	

## Пункт 54

Территориальная зона	230221504.15
Основные виды разрешенного использования	<p>2.1. Для индивидуального жилищного строительства.</p> <p>2.2. Для ведения личного подсобного хозяйства (приусадебный земельный участок).</p> <p>3.1.1. Предоставление коммунальных услуг.</p> <p>3.3. Бытовое обслуживание.</p> <p>3.4.1. Амбулаторно-поликлиническое обслуживание.</p> <p>3.5.1. Дошкольное, начальное и среднее общее образование.</p> <p>4.4. Магазины.</p> <p>5.1.2. Обеспечение занятий спортом в помещениях.</p> <p>5.1.3. Площадки для занятий спортом.</p> <p>12.0.1. Улично-дорожная сеть.</p> <p>12.0.2. Благоустройство территории.</p> <p>13.2. Ведение садоводства</p>
Условно разрешенные виды использования	
Вспомогательные виды	
Максимальный процент застройки (%)	Не установлен
Высота застройки (м)	-
Плотность застройки (тыс.кв.м/га)	-
Минимальные и (или) максимальные размеры земельных участков (га)	<p>Минимальный – 20,6900.</p> <p>Максимальный – 20,6900</p>
Иные показатели	<p>Плотность застройки для 2.1, 2.2, 3.1.1, 3.3, 5.1.2, 13.2 – 4 тыс.кв.м/га.</p> <p>Плотность застройки для 3.4.1, 3.5.1, 4.4 – 8 тыс.кв.м/га.</p> <p>Высота застройки для 2.1, 2.2, 3.1.1, 3.3, 5.1.2, 13.2 – 15 м.</p> <p>Высота застройки для 3.4.1, 3.5.1, 4.4 – 35 м.</p>

## Пункт 55

Территориальная зона	230221504.16
Основные виды разрешенного использования	<p>1.2. Выращивание зерновых и иных сельскохозяйственных культур.</p> <p>1.3. Овощеводство.</p> <p>1.4. Выращивание тонирующих, лекарственных, цветочных культур.</p> <p>1.5. Садоводство.</p> <p>1.7. Животноводство.</p> <p>1.8. Скотоводство.</p> <p>1.9. Звероводство.</p> <p>1.10. Птицеводство.</p> <p>1.11. Свиноводство.</p> <p>1.12. Пчеловодство.</p> <p>1.13. Рыбоводство.</p> <p>1.14. Научное обеспечение сельского хозяйства.</p> <p>1.15. Хранение и переработка сельскохозяйственной продукции.</p> <p>1.16. Ведение личного подсобного хозяйства на полевых участках.</p> <p>1.17. Питомники.</p> <p>1.18. Обеспечение сельскохозяйственного производства.</p> <p>1.19. Сенокошение.</p> <p>1.20. Выпас сельскохозяйственных животных.</p> <p>3.1. Коммунальное обслуживание.</p>

	<ul style="list-style-type: none"> <li>3.1.1. Предоставление коммунальных услуг.</li> <li>3.1.2. Административные здания организаций, обеспечивающих предоставление коммунальных услуг.</li> <li>3.2.1. Дома социального обслуживания.</li> <li>3.2.2. Оказание социальной помощи населению.</li> <li>3.2.3. Оказание услуг связи.</li> <li>3.3. Бытовое обслуживание.</li> <li>3.4. Здравоохранение.</li> <li>3.4.1. Амбулаторно-поликлиническое обслуживание.</li> <li>3.4.2. Стационарное медицинское обслуживание.</li> <li>3.5. Образование и просвещение.</li> <li>3.5.1. Дошкольное, начальное и среднее общее образование.</li> <li>3.5.2. Среднее и высшее профессиональное образование.</li> <li>3.6. Культурное развитие.</li> <li>3.6.1. Объекты культурно-досуговой деятельности.</li> <li>3.6.2. Парки культуры и отдыха.</li> <li>3.7. Религиозное использование.</li> <li>3.7.1. Осуществление религиозных обрядов.</li> <li>3.7.2. Религиозное управление и образование.</li> <li>3.9. Обеспечение научной деятельности.</li> <li>3.9.1. Обеспечение деятельности в области гидрометеорологии и смежных с ней областях.</li> <li>3.9.2. Проведение научных исследований.</li> <li>3.9.3. Проведение научных испытаний.</li> <li>3.10. Ветеринарное обслуживание.</li> <li>3.10.1. Амбулаторное ветеринарное обслуживание.</li> <li>3.10.2. Приюты для животных.</li> <li>4.1. Деловое управление.</li> <li>4.2. Объекты торговли (торговые центры, торгово-развлекательные центры (комплексы)).</li> <li>4.3. Рынки.</li> <li>4.4. Магазины.</li> <li>4.5. Банковская и страховая деятельность.</li> <li>4.6. Общественное питание.</li> <li>4.8.1. Развлекательные мероприятия.</li> <li>4.9. Служебные гаражи.</li> <li>4.10. Выставочно-ярмарочная деятельность.</li> <li>5.1.1. Обеспечение спортивно-зрелищных мероприятий.</li> <li>5.1.2. Обеспечение занятий спортом в помещениях.</li> <li>5.1.3. Площадки для занятий спортом.</li> <li>5.1.4. Оборудованные площадки для занятий спортом.</li> <li>5.1.5. Водный спорт.</li> <li>5.1.6. Авиационный спорт.</li> <li>5.3. Охота и рыбалка.</li> <li>5.4. Причалы для маломерных судов.</li> <li>5.5. Поля для гольфа или конных прогулок.</li> <li>6.3. Легкая промышленность.</li> <li>6.4. Пищевая промышленность.</li> <li>6.6. Строительная промышленность.</li> <li>6.7. Энергетика.</li> <li>6.8. Связь.</li> <li>6.9. Склад.</li> <li>6.11. Целлюлозно-бумажная промышленность.</li> <li>6.12. Научно-производственная деятельность.</li> <li>8.0. Обеспечение обороны и безопасности.</li> <li>8.1. Обеспечение вооруженных сил.</li> <li>8.3. Обеспечение внутреннего правопорядка.</li> </ul>
--	--

	9.1. Охрана природных территорий. 11.0. Водные объекты. 12.0. Земельные участки (территории) общего пользования. 12.0.1. Улично-дорожная сеть. 12.0.2. Благоустройство территории
Условно разрешенные виды использования	
Вспомогательные виды	
Максимальный процент застройки (%)	Не установлен
Высота застройки (м)	35
Плотность застройки (тыс.кв.м/га)	15
Минимальные и (или) максимальные размеры земельных участков (га)	Минимальный – 14,8500. Максимальный – 14,8500
Иные показатели	

Пункт 56

Территориальная зона	230221504.17
Основные виды разрешенного использования	1.2. Выращивание зерновых и иных сельскохозяйственных культур. 1.3. Овощеводство. 1.4. Выращивание тонизирующих, лекарственных, цветочных культур. 1.5. Садоводство. 1.7. Животноводство. 1.8. Скотоводство. 1.9. Звероводство. 1.10. Птицеводство. 1.11. Свиноводство. 1.12. Пчеловодство. 1.13. Рыбоводство. 1.14. Научное обеспечение сельского хозяйства. 1.15. Хранение и переработка сельскохозяйственной продукции. 1.16. Ведение личного подсобного хозяйства на полевых участках. 1.17. Питомники. 1.18. Обеспечение сельскохозяйственного производства. 1.19. Сенокошение. 1.20. Выпас сельскохозяйственных животных. 3.1. Коммунальное обслуживание. 3.1.1. Предоставление коммунальных услуг. 3.1.2. Административные здания организаций, обеспечивающих предоставление коммунальных услуг. 3.2.1. Дома социального обслуживания. 3.2.2. Оказание социальной помощи населению. 3.2.3. Оказание услуг связи. 3.3. Бытовое обслуживание. 3.4. здравоохранение. 3.4.1. Амбулаторно-поликлиническое обслуживание. 3.4.2. Стационарное медицинское обслуживание. 3.5. Образование и просвещение. 3.5.1. Дошкольное, начальное и среднее общее образование. 3.5.2. Среднее и высшее профессиональное образование. 3.6. Культурное развитие.

	<p>3.6.1. Объекты культурно-досуговой деятельности.  3.6.2. Парки культуры и отдыха.  3.7. Религиозное использование.  3.7.1. Осуществление религиозных обрядов.  3.7.2. Религиозное управление и образование.  3.9. Обеспечение научной деятельности.  3.9.1. Обеспечение деятельности в области гидрометеорологии и смежных с ней областях.  3.9.2. Проведение научных исследований.  3.9.3. Проведение научных испытаний.  3.10. Ветеринарное обслуживание.  3.10.1. Амбулаторное ветеринарное обслуживание.  3.10.2. Приюты для животных.  4.1. Деловое управление.  4.2. Объекты торговли (торговые центры, торгово-развлекательные центры (комплексы)).  4.3. Рынки.  4.4. Магазины.  4.5. Банковская и страховая деятельность.  4.6. Общественное питание.  4.8.1. Развлекательные мероприятия.  4.9. Служебные гаражи.  4.10. Выставочно-ярмарочная деятельность.  5.1.1. Обеспечение спортивно-зрелищных мероприятий.  5.1.2. Обеспечение занятий спортом в помещениях.  5.1.3. Площадки для занятий спортом.  5.1.4. Оборудованные площадки для занятий спортом.  5.1.5. Водный спорт.  5.1.6. Авиационный спорт.  5.3. Охота и рыбалка.  5.4. Причалы для маломерных судов.  5.5. Поля для гольфа или конных прогулок.  6.3. Легкая промышленность.  6.4. Пищевая промышленность.  6.6. Строительная промышленность.  6.7. Энергетика.  6.8. Связь.  6.9. Склад.  6.11. Целлюлозно-бумажная промышленность.  6.12. Научно-производственная деятельность.  8.0. Обеспечение обороны и безопасности.  8.1. Обеспечение вооруженных сил.  8.3. Обеспечение внутреннего правопорядка.  9.1. Охрана природных территорий.  11.0. Водные объекты.  12.0. Земельные участки (территории) общего пользования.  12.0.1. Улично-дорожная сеть.  12.0.2. Благоустройство территории</p>
Условно разрешенные виды использования	
Вспомогательные виды	
Максимальный процент застройки (%)	Не установлен
Высота застройки (м)	35
Плотность застройки (тыс.кв.м/га)	15
Минимальные и (или) максимальные размеры земельных участков (га)	Минимальный – 103,7641. Максимальный – 103,7641
Иные показатели	

Территориальная зона	230221504.18
Основные виды разрешенного использования	<p>1.2. Выращивание зерновых и иных сельскохозяйственных культур.  1.3. Овощеводство.  1.4. Выращивание тонизирующих, лекарственных, цветочных культур.  1.5. Садоводство.  1.7. Животноводство.  1.8. Скотоводство.  1.9. Звероводство.  1.10. Птицеводство.  1.11. Свиноводство.  1.12. Пчеловодство.  1.13. Рыбоводство.  1.14. Научное обеспечение сельского хозяйства.  1.15. Хранение и переработка сельскохозяйственной продукции.  1.16. Ведение личного подсобного хозяйства на полевых участках.  1.17. Питомники.  1.18. Обеспечение сельскохозяйственного производства.  1.19. Сенокосение.  1.20. Выпас сельскохозяйственных животных.</p> <p>3.1. Коммунальное обслуживание.  3.1.1. Предоставление коммунальных услуг.  3.1.2. Административные здания организаций, обеспечивающих предоставление коммунальных услуг.  3.2.1. Дома социального обслуживания.  3.2.2. Оказание социальной помощи населению.  3.2.3. Оказание услуг связи.  3.3. Бытовое обслуживание.  3.4. Здравоохранение.  3.4.1. Амбулаторно-поликлиническое обслуживание.  3.4.2. Стационарное медицинское обслуживание.  3.5. Образование и просвещение.  3.5.1. Дошкольное, начальное и среднее общее образование.  3.5.2. Среднее и высшее профессиональное образование.  3.6. Культурное развитие.  3.6.1. Объекты культурно-досуговой деятельности.  3.6.2. Парки культуры и отдыха.  3.7. Религиозное использование.  3.7.1. Осуществление религиозных обрядов.  3.7.2. Религиозное управление и образование.  3.9. Обеспечение научной деятельности.  3.9.1. Обеспечение деятельности в области гидрометеорологии и смежных с ней областях.  3.9.2. Проведение научных исследований.  3.9.3. Проведение научных испытаний.  3.10. Ветеринарное обслуживание.  3.10.1. Амбулаторное ветеринарное обслуживание.  3.10.2. Приюты для животных.</p> <p>4.1. Деловое управление.  4.2. Объекты торговли (торговые центры, торгово-развлекательные центры (комплексы)).  4.3. Рынки.  4.4. Магазины.  4.5. Банковская и страховая деятельность.  4.6. Общественное питание.  4.8.1. Развлекательные мероприятия.  4.9. Служебные гаражи.  4.10. Выставочно-ярмарочная деятельность.</p>

	<p>5.1.1. Обеспечение спортивно-зрелищных мероприятий.  5.1.2. Обеспечение занятий спортом в помещениях.  5.1.3. Площадки для занятий спортом.  5.1.4. Оборудованные площадки для занятий спортом.  5.1.5. Водный спорт.  5.1.6. Авиационный спорт.  5.3. Охота и рыбалка.  5.4. Причалы для маломерных судов.  5.5. Поля для гольфа или конных прогулок.  6.3. Легкая промышленность.  6.4. Пищевая промышленность.  6.6. Строительная промышленность.  6.7. Энергетика.  6.8. Связь.  6.9. Склад.  6.11. Целлюлозно-бумажная промышленность.  6.12. Научно-производственная деятельность.  8.0. Обеспечение обороны и безопасности.  8.1. Обеспечение вооруженных сил.  8.3. Обеспечение внутреннего правопорядка.  9.1. Охрана природных территорий.  11.0. Водные объекты.  12.0. Земельные участки (территории) общего пользования.  12.0.1. Улично-дорожная сеть.  12.0.2. Благоустройство территории</p>
Условно разрешенные виды использования	
Вспомогательные виды	
Максимальный процент застройки (%)	Не установлен
Высота застройки (м)	35
Плотность застройки (тыс.кв.м/га)	15
Минимальные и (или) максимальные размеры земельных участков (га)	Минимальный – 156,3900. Максимальный – 156,3900
Иные показатели	

Пункт 58

Территориальная зона	230221504.19
Основные виды разрешенного использования	<p>1.2. Выращивание зерновых и иных сельскохозяйственных культур.  1.3. Овощеводство.  1.4. Выращивание тонизирующих, лекарственных, цветочных культур.  1.5. Садоводство.  1.7. Животноводство.  1.8. Скотоводство.  1.9. Звероводство.  1.10. Птицеводство.  1.11. Свиноводство.  1.12. Пчеловодство.  1.13. Рыбоводство.  1.14. Научное обеспечение сельского хозяйства.  1.15. Хранение и переработка сельскохозяйственной продукции.  1.16. Ведение личного подсобного хозяйства на полевых участках.  1.17. Питомники.  1.18. Обеспечение сельскохозяйственного производства.  1.19. Сенокошение.  1.20. Выпас сельскохозяйственных животных.</p>



	<ul style="list-style-type: none"> <li>3.1. Коммунальное обслуживание.</li> <li>3.1.1. Предоставление коммунальных услуг.</li> <li>3.1.2. Административные здания организаций, обеспечивающих предоставление коммунальных услуг.</li> <li>3.2.1. Дома социального обслуживания.</li> <li>3.2.2. Оказание социальной помощи населению.</li> <li>3.2.3. Оказание услуг связи.</li> <li>3.3. Бытовое обслуживание.</li> <li>3.4. Здравоохранение.</li> <li>3.4.1. Амбулаторно-поликлиническое обслуживание.</li> <li>3.4.2. Стационарное медицинское обслуживание.</li> <li>3.5. Образование и просвещение.</li> <li>3.5.1. Дошкольное, начальное и среднее общее образование.</li> <li>3.5.2. Среднее и высшее профессиональное образование.</li> <li>3.6. Культурное развитие.</li> <li>3.6.1. Объекты культурно-досуговой деятельности.</li> <li>3.6.2. Парки культуры и отдыха.</li> <li>3.7. Религиозное использование.</li> <li>3.7.1. Осуществление религиозных обрядов.</li> <li>3.7.2. Религиозное управление и образование.</li> <li>3.9. Обеспечение научной деятельности.</li> <li>3.9.1. Обеспечение деятельности в области гидрометеорологии и смежных с ней областях.</li> <li>3.9.2. Проведение научных исследований.</li> <li>3.9.3. Проведение научных испытаний.</li> <li>3.10. Ветеринарное обслуживание.</li> <li>3.10.1. Амбулаторное ветеринарное обслуживание.</li> <li>3.10.2. Приюты для животных.</li> <li>4.1. Деловое управление.</li> <li>4.2. Объекты торговли (торговые центры, торгово-развлекательные центры (комплексы)).</li> <li>4.3. Рынки.</li> <li>4.4. Магазины.</li> <li>4.5. Банковская и страховая деятельность.</li> <li>4.6. Общественное питание.</li> <li>4.8.1. Развлекательные мероприятия.</li> <li>4.9. Служебные гаражи.</li> <li>4.10. Выставочно-ярмарочная деятельность.</li> <li>5.1.1. Обеспечение спортивно-зрелищных мероприятий.</li> <li>5.1.2. Обеспечение занятий спортом в помещениях.</li> <li>5.1.3. Площадки для занятий спортом.</li> <li>5.1.4. Оборудованные площадки для занятий спортом.</li> <li>5.1.5. Водный спорт.</li> <li>5.1.6. Авиационный спорт.</li> <li>5.3. Охота и рыбалка.</li> <li>5.4. Причалы для маломерных судов.</li> <li>5.5. Поля для гольфа или конных прогулок.</li> <li>6.3. Легкая промышленность.</li> <li>6.4. Пищевая промышленность.</li> <li>6.6. Строительная промышленность.</li> <li>6.7. Энергетика.</li> <li>6.8. Связь.</li> <li>6.9. Склад.</li> <li>6.11. Целлюлозно-бумажная промышленность.</li> <li>6.12. Научно-производственная деятельность.</li> <li>8.0. Обеспечение обороны и безопасности.</li> <li>8.1. Обеспечение вооруженных сил.</li> <li>8.3. Обеспечение внутреннего правопорядка.</li> <li>9.1. Охрана природных территорий.</li> </ul>
--	--

	11.0. Водные объекты. 12.0. Земельные участки (территории) общего пользования. 12.0.1. Улично-дорожная сеть. 12.0.2. Благоустройство территории
Условно разрешенные виды использования	
Вспомогательные виды	
Максимальный процент застройки (%)	Не установлен
Высота застройки (м)	35
Плотность застройки (тыс.кв.м/га)	15
Минимальные и (или) максимальные размеры земельных участков (га)	Минимальный – 11,9000. Максимальный – 11,9000
Иные показатели	

Пункт 59

Территориальная зона	230221504.20
Основные виды разрешенного использования	<p>1.2. Выращивание зерновых и иных сельскохозяйственных культур. 1.3. Овощеводство. 1.4. Выращивание тонирующих, лекарственных, цветочных культур. 1.5. Садоводство. 1.7. Животноводство. 1.8. Скотоводство. 1.9. Звероводство. 1.10. Птицеводство. 1.11. Свиноводство. 1.12. Пчеловодство. 1.13. Рыбоводство. 1.14. Научное обеспечение сельского хозяйства. 1.15. Хранение и переработка сельскохозяйственной продукции. 1.16. Ведение личного подсобного хозяйства на полевых участках. 1.17. Питомники. 1.18. Обеспечение сельскохозяйственного производства. 1.19. Сенокошение. 1.20. Выпас сельскохозяйственных животных. 3.1. Коммунальное обслуживание. 3.1.1. Предоставление коммунальных услуг. 3.1.2. Административные здания организаций, обеспечивающих предоставление коммунальных услуг. 3.2.1. Дома социального обслуживания. 3.2.2. Оказание социальной помощи населению. 3.2.3. Оказание услуг связи. 3.3. Бытовое обслуживание. 3.4. Здравоохранение. 3.4.1. Амбулаторно-поликлиническое обслуживание. 3.4.2. Стационарное медицинское обслуживание. 3.5. Образование и просвещение. 3.5.1. Дошкольное, начальное и среднее общее образование. 3.5.2. Среднее и высшее профессиональное образование. 3.6. Культурное развитие. 3.6.1. Объекты культурно-досуговой деятельности. 3.6.2. Парки культуры и отдыха. 3.7. Религиозное использование. 3.7.1. Осуществление религиозных обрядов.</p>

	<p>3.7.2. Религиозное управление и образование.  3.9. Обеспечение научной деятельности.  3.9.1. Обеспечение деятельности в области гидрометеорологии и смежных с ней областях.  3.9.2. Проведение научных исследований.  3.9.3. Проведение научных испытаний.  3.10. Ветеринарное обслуживание.  3.10.1. Амбулаторное ветеринарное обслуживание.  3.10.2. Приюты для животных.  4.1. Деловое управление.  4.2. Объекты торговли (торговые центры, торгово-развлекательные центры (комплексы)).  4.3. Рынки.  4.4. Магазины.  4.5. Банковская и страховая деятельность.  4.6. Общественное питание.  4.8.1. Развлекательные мероприятия.  4.9. Служебные гаражи.  4.10. Выставочно-ярмарочная деятельность.  5.1.1. Обеспечение спортивно-зрелищных мероприятий.  5.1.2. Обеспечение занятий спортом в помещениях.  5.1.3. Площадки для занятий спортом.  5.1.4. Оборудованные площадки для занятий спортом.  5.1.5. Водный спорт.  5.1.6. Авиационный спорт.  5.3. Охота и рыбалка.  5.4. Причалы для маломерных судов.  5.5. Поля для гольфа или конных прогулок.  6.3. Легкая промышленность.  6.4. Пищевая промышленность.  6.6. Строительная промышленность.  6.7. Энергетика.  6.8. Связь.  6.9. Склад.  6.11. Целлюлозно-бумажная промышленность.  6.12. Научно-производственная деятельность.  8.0. Обеспечение обороны и безопасности.  8.1. Обеспечение вооруженных сил.  8.3. Обеспечение внутреннего правопорядка.  9.1. Охрана природных территорий.  11.0. Водные объекты.  12.0. Земельные участки (территории) общего пользования.  12.0.1. Улично-дорожная сеть.  12.0.2. Благоустройство территории</p>
Условно разрешенные виды использования	
Вспомогательные виды	
Максимальный процент застройки (%)	Не установлен
Высота застройки (м)	35
Плотность застройки (тыс.кв.м/га)	15
Минимальные и (или) максимальные размеры земельных участков (га)	Минимальный – 18,8000. Максимальный – 18,8000
Иные показатели	

Пункт 60

Территориальная зона	230221504.21
Основные виды разрешенного использования	<p>2.1. Для индивидуального жилищного строительства.</p> <p>2.2. Для ведения личного подсобного хозяйства (приусадебный земельный участок).</p> <p>3.1.1. Предоставление коммунальных услуг.</p> <p>3.3. Бытовое обслуживание.</p> <p>3.4.1. Амбулаторно-поликлиническое обслуживание.</p> <p>3.5.1. Дошкольное, начальное и среднее общее образование.</p> <p>4.4. Магазины.</p> <p>5.1.2. Обеспечение занятий спортом в помещениях.</p> <p>5.1.3. Площадки для занятий спортом.</p> <p>12.0.1. Улично-дорожная сеть.</p> <p>12.0.2. Благоустройство территории.</p> <p>13.2. Ведение садоводства</p>
Условно разрешенные виды использования	
Вспомогательные виды	
Максимальный процент застройки (%)	Не установлен
Высота застройки (м)	-
Плотность застройки (тыс.кв.м/га)	-
Минимальные и (или) максимальные размеры земельных участков (га)	<p>Минимальный – 34,4000.</p> <p>Максимальный – 34,4000</p>
Иные показатели	<p>Плотность застройки для 2.1, 2.2, 3.1.1, 3.3, 5.1.2, 13.2 – 4 тыс.кв.м/га.</p> <p>Плотность застройки для 3.4.1, 3.5.1, 4.4 – 8 тыс.кв.м/га.</p> <p>Высота застройки для 2.1, 2.2, 3.1.1, 3.3, 5.1.2, 13.2 – 15 м.</p> <p>Высота застройки для 3.4.1, 3.5.1, 4.4 – 35 м.</p>

Пункт 61

Территориальная зона	230221504.22
Основные виды разрешенного использования	<p>1.2. Выращивание зерновых и иных сельскохозяйственных культур.</p> <p>1.3. Овощеводство.</p> <p>1.4. Выращивание тонирующих, лекарственных, цветочных культур.</p> <p>1.5. Садоводство.</p> <p>1.7. Животноводство.</p> <p>1.8. Скотоводство.</p> <p>1.9. Звероводство.</p> <p>1.10. Птицеводство.</p> <p>1.11. Свиноводство.</p> <p>1.12. Пчеловодство.</p> <p>1.13. Рыбоводство.</p> <p>1.14. Научное обеспечение сельского хозяйства.</p> <p>1.15. Хранение и переработка сельскохозяйственной продукции.</p> <p>1.16. Ведение личного подсобного хозяйства на полевых участках.</p> <p>1.17. Питомники.</p> <p>1.18. Обеспечение сельскохозяйственного производства.</p> <p>1.19. Сенокосение.</p> <p>1.20. Выпас сельскохозяйственных животных.</p> <p>3.1. Коммунальное обслуживание.</p> <p>3.1.1. Предоставление коммунальных услуг.</p> <p>3.1.2. Административные здания организаций, обеспечивающих предоставление коммунальных услуг.</p> <p>3.2.1. Дома социального обслуживания.</p>

	<ul style="list-style-type: none"> <li>3.2.2. Оказание социальной помощи населению.</li> <li>3.2.3. Оказание услуг связи.</li> <li>3.3. Бытовое обслуживание.</li> <li>3.4. Здравоохранение.</li> <li>3.4.1. Амбулаторно-поликлиническое обслуживание.</li> <li>3.4.2. Стационарное медицинское обслуживание.</li> <li>3.5. Образование и просвещение.</li> <li>3.5.1. Дошкольное, начальное и среднее общее образование.</li> <li>3.5.2. Среднее и высшее профессиональное образование.</li> <li>3.6. Культурное развитие.</li> <li>3.6.1. Объекты культурно-досуговой деятельности.</li> <li>3.6.2. Парки культуры и отдыха.</li> <li>3.7. Религиозное использование.</li> <li>3.7.1. Осуществление религиозных обрядов.</li> <li>3.7.2. Религиозное управление и образование.</li> <li>3.9. Обеспечение научной деятельности.</li> <li>3.9.1. Обеспечение деятельности в области гидрометеорологии и смежных с ней областях.</li> <li>3.9.2. Проведение научных исследований.</li> <li>3.9.3. Проведение научных испытаний.</li> <li>3.10. Ветеринарное обслуживание.</li> <li>3.10.1. Амбулаторное ветеринарное обслуживание.</li> <li>3.10.2. Приюты для животных.</li> <li>4.1. Деловое управление.</li> <li>4.2. Объекты торговли (торговые центры, торгово-развлекательные центры (комплексы)).</li> <li>4.3. Рынки.</li> <li>4.4. Магазины.</li> <li>4.5. Банковская и страховая деятельность.</li> <li>4.6. Общественное питание.</li> <li>4.8.1. Развлекательные мероприятия.</li> <li>4.9. Служебные гаражи.</li> <li>4.10. Выставочно-ярмарочная деятельность.</li> <li>5.1.1. Обеспечение спортивно-зрелищных мероприятий.</li> <li>5.1.2. Обеспечение занятий спортом в помещениях.</li> <li>5.1.3. Площадки для занятий спортом.</li> <li>5.1.4. Оборудованные площадки для занятий спортом.</li> <li>5.1.5. Водный спорт.</li> <li>5.1.6. Авиационный спорт.</li> <li>5.3. Охота и рыбалка.</li> <li>5.4. Причалы для маломерных судов.</li> <li>5.5. Поля для гольфа или конных прогулок.</li> <li>6.3. Легкая промышленность.</li> <li>6.4. Пищевая промышленность.</li> <li>6.6. Строительная промышленность.</li> <li>6.7. Энергетика.</li> <li>6.8. Связь.</li> <li>6.9. Склад.</li> <li>6.11. Целлюлозно-бумажная промышленность.</li> <li>6.12. Научно-производственная деятельность.</li> <li>8.0. Обеспечение обороны и безопасности.</li> <li>8.1. Обеспечение вооруженных сил.</li> <li>8.3. Обеспечение внутреннего правопорядка.</li> <li>9.1. Охрана природных территорий.</li> <li>11.0. Водные объекты.</li> <li>12.0. Земельные участки (территории) общего пользования.</li> <li>12.0.1. Улично-дорожная сеть.</li> <li>12.0.2. Благоустройство территории</li> </ul>
Условно разрешенные виды использования	
Вспомогательные виды	

Максимальный процент застройки (%)	Не установлен
Высота застройки (м)	35
Плотность застройки (тыс.кв.м/га)	15
Минимальные и (или) максимальные размеры земельных участков (га)	Минимальный – 27,7865. Максимальный – 27,7865
Иные показатели	

## Пункт 62

Территориальная зона	230221504.23
Основные виды разрешенного использования	2.1. Для индивидуального жилищного строительства. 2.2. Для ведения личного подсобного хозяйства (приусадебный земельный участок). 3.1.1. Предоставление коммунальных услуг. 3.3. Бытовое обслуживание. 3.4.1. Амбулаторно-поликлиническое обслуживание. 3.5.1. Дошкольное, начальное и среднее общее образование. 4.4. Магазины. 5.1.2. Обеспечение занятий спортом в помещениях. 5.1.3. Площадки для занятий спортом. 12.0.1. Улично-дорожная сеть. 12.0.2. Благоустройство территории. 13.2. Ведение садоводства
Условно разрешенные виды использования	
Вспомогательные виды	
Максимальный процент застройки (%)	Не установлен
Высота застройки (м)	-
Плотность застройки (тыс.кв.м/га)	-
Минимальные и (или) максимальные размеры земельных участков (га)	Минимальный – 36,7787. Максимальный – 36,7787
Иные показатели	Плотность застройки для 2.1, 2.2, 3.1.1, 3.3, 5.1.2, 13.2 – 4 тыс.кв.м/га. Плотность застройки для 3.4.1, 3.5.1, 4.4 – 8 тыс.кв.м/га. Высота застройки для 2.1, 2.2, 3.1.1, 3.3, 5.1.2, 13.2 – 15 м. Высота застройки для 3.4.1, 3.5.1, 4.4 – 35 м.

## Пункт 63

Территориальная зона	230221504.24
Основные виды разрешенного использования	2.7.1. Хранение автотранспорта. 3.1. Коммунальное обслуживание. 3.1.1. Предоставление коммунальных услуг. 3.1.2. Административные здания организаций, обеспечивающих предоставление коммунальных услуг. 3.2.1. Дома социального обслуживания. 3.2.2. Оказание социальной помощи населению. 3.3. Бытовое обслуживание.

	<p>3.4. Здравоохранение.  3.6.1. Объекты культурно-досуговой деятельности.  3.6.2. Парки культуры и отдыха.  4.2. Объекты торговли (торговые центры, торгово-развлекательные центры (комплексы)).  4.3. Рынки.  4.4. Магазины.  4.6. Общественное питание.  4.8.1. Развлекательные мероприятия.  4.9. Служебные гаражи.  4.9.1.3. Автомобильные мойки.  4.9.1.4. Ремонт автомобилей.  5.1.1. Обеспечение спортивно-зрелищных мероприятий  5.1.2. Обеспечение занятий спортом в помещениях.  5.1.3. Площадки для занятий спортом.  5.1.4. Оборудованные площадки для занятий спортом.  9.2.1. Санаторная деятельность.  9.3. Историко-культурная деятельность.  11.1. Общее пользование водными объектами.  11.2. Специальное пользование водными объектами.  12.0.1. Улично-дорожная сеть.  12.0.2. Благоустройство территории</p>
Условно разрешенные виды использования	
Вспомогательные виды	
Максимальный процент застройки (%)	Не установлен
Высота застройки (м)	Не установлена
Плотность застройки (тыс.кв.м/га)	Не установлена
Минимальные и (или) максимальные размеры земельных участков (га)	Минимальный – 22,7581. Максимальный – 22,7581
Иные показатели	<p>Общая площадь объектов – 217 404 кв.м, в том числе:  дом-интернат для пожилых людей – 8 863 кв.м;  очистные сооружения – 15 кв.м;  водозаборный узел – 100 кв.м;  многофункциональный комплекс для пожилых людей – 208 426 кв.м, в том числе:  – спортивно-общественный центр – 7 676 кв.м;  – торговый центр с подземной автостоянкой – 38 500 кв.м;  – административно-хозяйственный корпус (в том числе для проживания персонала) – 13 000 кв.м;  – дома социального обслуживания (для проживания пожилых людей) – 76 500 кв.м;  – медицинский центр – 15 000 кв.м;  – очистные сооружения – 250 кв.м;  – спортивные объекты – 4 500 кв.м;  – продовольственный рынок (ярмарка) – 5 000 кв.м;  – пансионат – 7 500 кв.м;  – пансионат (ассистированного проживания) – 14 000 кв.м;  – пансионат (реабилитация) – 10 000 кв.м;  – пансионат (деменция) – 16 500 кв.м</p>

Территориальная зона	230221504.25
Основные виды разрешенного использования	<ul style="list-style-type: none"> <li>1.2. Выращивание зерновых и иных сельскохозяйственных культур.</li> <li>1.3. Овощеводство.</li> <li>1.4. Выращивание тонирующих, лекарственных, цветочных культур.</li> <li>1.5. Садоводство.</li> <li>1.7. Животноводство.</li> <li>1.8. Скотоводство.</li> <li>1.9. Звероводство.</li> <li>1.10. Птицеводство.</li> <li>1.11. Свиноводство.</li> <li>1.12. Пчеловодство.</li> <li>1.13. Рыбоводство.</li> <li>1.14. Научное обеспечение сельского хозяйства.</li> <li>1.15. Хранение и переработка сельскохозяйственной продукции.</li> <li>1.16. Ведение личного подсобного хозяйства на полевых участках.</li> <li>1.17. Питомники.</li> <li>1.18. Обеспечение сельскохозяйственного производства.</li> <li>1.19. Сенокошение.</li> <li>1.20. Выпас сельскохозяйственных животных.</li> <li>3.1. Коммунальное обслуживание.</li> <li>3.1.1. Предоставление коммунальных услуг.</li> <li>3.1.2. Административные здания организаций, обеспечивающих предоставление коммунальных услуг.</li> <li>3.2.1. Дома социального обслуживания.</li> <li>3.2.2. Оказание социальной помощи населению.</li> <li>3.2.3. Оказание услуг связи.</li> <li>3.3. Бытовое обслуживание.</li> <li>3.4. Здравоохранение.</li> <li>3.4.1. Амбулаторно-поликлиническое обслуживание.</li> <li>3.4.2. Стационарное медицинское обслуживание.</li> <li>3.5. Образование и просвещение.</li> <li>3.5.1. Дошкольное, начальное и среднее общее образование.</li> <li>3.5.2. Среднее и высшее профессиональное образование.</li> <li>3.6. Культурное развитие.</li> <li>3.6.1. Объекты культурно-досуговой деятельности.</li> <li>3.6.2. Парки культуры и отдыха.</li> <li>3.7. Религиозное использование.</li> <li>3.7.1. Осуществление религиозных обрядов.</li> <li>3.7.2. Религиозное управление и образование.</li> <li>3.9. Обеспечение научной деятельности.</li> <li>3.9.1. Обеспечение деятельности в области гидрометеорологии и смежных с ней областях.</li> <li>3.9.2. Проведение научных исследований.</li> <li>3.9.3. Проведение научных испытаний.</li> <li>3.10. Ветеринарное обслуживание.</li> <li>3.10.1. Амбулаторное ветеринарное обслуживание.</li> <li>3.10.2. Приюты для животных.</li> <li>4.1. Деловое управление.</li> <li>4.2. Объекты торговли (торговые центры, торгово-развлекательные центры (комплексы)).</li> <li>4.3. Рынки.</li> <li>4.4. Магазины.</li> <li>4.5. Банковская и страховая деятельность.</li> <li>4.6. Общественное питание.</li> <li>4.8.1. Развлекательные мероприятия.</li> <li>4.9. Служебные гаражи.</li> <li>4.10. Выставочно-ярмарочная деятельность.</li> </ul>



	<p>5.1.1. Обеспечение спортивно-зрелищных мероприятий.  5.1.2. Обеспечение занятий спортом в помещениях.  5.1.3. Площадки для занятий спортом.  5.1.4. Оборудованные площадки для занятий спортом.  5.1.5. Водный спорт.  5.1.6. Авиационный спорт.  5.3. Охота и рыбалка.  5.4. Причалы для маломерных судов.  5.5. Поля для гольфа или конных прогулок.  6.3. Легкая промышленность.  6.4. Пищевая промышленность.  6.6. Строительная промышленность.  6.7. Энергетика.  6.8. Связь.  6.9. Склад.  6.11. Целлюлозно-бумажная промышленность.  6.12. Научно-производственная деятельность.  8.0. Обеспечение обороны и безопасности.  8.1. Обеспечение вооруженных сил.  8.3. Обеспечение внутреннего правопорядка.  9.1. Охрана природных территорий.  11.0. Водные объекты.  12.0. Земельные участки (территории) общего пользования.  12.0.1. Улично-дорожная сеть.  12.0.2. Благоустройство территории</p>
Условно разрешенные виды использования	
Вспомогательные виды	
Максимальный процент застройки (%)	Не установлен
Высота застройки (м)	35
Плотность застройки (тыс.кв.м/га)	15
Минимальные и (или) максимальные размеры земельных участков (га)	Минимальный – 58,5640. Максимальный – 58,5640
Иные показатели	

Пункт 65

Территориальная зона	230221504.26
Основные виды разрешенного использования	<p>1.2. Выращивание зерновых и иных сельскохозяйственных культур.  1.3. Овощеводство.  1.4. Выращивание тонизирующих, лекарственных, цветочных культур.  1.5. Садоводство.  1.7. Животноводство.  1.8. Скотоводство.  1.9. Звероводство.  1.10. Птицеводство.  1.11. Свиноводство.  1.12. Пчеловодство.  1.13. Рыбоводство.  1.14. Научное обеспечение сельского хозяйства.</p>

	<ul style="list-style-type: none"> <li>1.15. Хранение и переработка сельскохозяйственной продукции.</li> <li>1.16. Ведение личного подсобного хозяйства на полевых участках.</li> <li>1.17. Питомники.</li> <li>1.18. Обеспечение сельскохозяйственного производства.</li> <li>1.19. Сенокошение.</li> <li>1.20. Выпас сельскохозяйственных животных.</li> <li>3.1. Коммунальное обслуживание.</li> <li>3.1.1. Предоставление коммунальных услуг.</li> <li>3.1.2. Административные здания организаций, обеспечивающих предоставление коммунальных услуг.</li> <li>3.2.1. Дома социального обслуживания.</li> <li>3.2.2. Оказание социальной помощи населению.</li> <li>3.2.3. Оказание услуг связи.</li> <li>3.3. Бытовое обслуживание.</li> <li>3.4. здравоохранение.</li> <li>3.4.1. Амбулаторно-поликлиническое обслуживание.</li> <li>3.4.2. Стационарное медицинское обслуживание.</li> <li>3.5. Образование и просвещение.</li> <li>3.5.1. Дошкольное, начальное и среднее общее образование.</li> <li>3.5.2. Среднее и высшее профессиональное образование.</li> <li>3.6. Культурное развитие.</li> <li>3.6.1. Объекты культурно-досуговой деятельности.</li> <li>3.6.2. Парки культуры и отдыха.</li> <li>3.7. Религиозное использование.</li> <li>3.7.1. Осуществление религиозных обрядов.</li> <li>3.7.2. Религиозное управление и образование.</li> <li>3.9. Обеспечение научной деятельности.</li> <li>3.9.1. Обеспечение деятельности в области гидрометеорологии и смежных с ней областях.</li> <li>3.9.2. Проведение научных исследований.</li> <li>3.9.3. Проведение научных испытаний.</li> <li>3.10. Ветеринарное обслуживание.</li> <li>3.10.1. Амбулаторное ветеринарное обслуживание.</li> <li>3.10.2. Приюты для животных.</li> <li>4.1. Деловое управление.</li> <li>4.2. Объекты торговли (торговые центры, торгово-развлекательные центры (комплексы)).</li> <li>4.3. Рынки.</li> <li>4.4. Магазины.</li> <li>4.5. Банковская и страховая деятельность.</li> <li>4.6. Общественное питание.</li> <li>4.8.1. Развлекательные мероприятия.</li> <li>4.9. Служебные гаражи.</li> <li>4.10. Выставочно-ярмарочная деятельность.</li> <li>5.1.1. Обеспечение спортивно-зрелищных мероприятий.</li> <li>5.1.2. Обеспечение занятий спортом в помещениях.</li> <li>5.1.3. Площадки для занятий спортом.</li> <li>5.1.4. Оборудованные площадки для занятий спортом.</li> <li>5.1.5. Водный спорт.</li> <li>5.1.6. Авиационный спорт.</li> <li>5.3. Охота и рыбалка.</li> <li>5.4. Причалы для маломерных судов.</li> <li>5.5. Поля для гольфа или конных прогулок.</li> <li>6.3. Легкая промышленность.</li> <li>6.4. Пищевая промышленность.</li> <li>6.6. Строительная промышленность.</li> <li>6.7. Энергетика.</li> <li>6.8. Связь.</li> <li>6.9. Склад.</li> </ul>
--	--

	6.11. Целлюлозно-бумажная промышленность. 6.12. Научно-производственная деятельность. 8.0. Обеспечение обороны и безопасности. 8.1. Обеспечение вооруженных сил. 8.3. Обеспечение внутреннего правопорядка. 9.1. Охрана природных территорий. 11.0. Водные объекты. 12.0. Земельные участки (территории) общего пользования. 12.0.1. Улично-дорожная сеть. 12.0.2. Благоустройство территории
Условно разрешенные виды использования	
Вспомогательные виды	
Максимальный процент застройки (%)	Не установлен
Высота застройки (м)	35
Плотность застройки (тыс.кв.м/га)	15
Минимальные и (или) максимальные размеры земельных участков (га)	Минимальный – 151,9458. Максимальный – 151,9458
Иные показатели	

Пункт 66

Территориальная зона	230221504.27
Основные виды разрешенного использования	1.2. Выращивание зерновых и иных сельскохозяйственных культур. 1.3. Овощеводство. 1.4. Выращивание тонизирующих, лекарственных, цветочных культур. 1.5. Садоводство. 1.7. Животноводство. 1.8. Скотоводство. 1.9. Звероводство. 1.10. Птицеводство. 1.11. Свиноводство. 1.12. Пчеловодство. 1.13. Рыбоводство. 1.14. Научное обеспечение сельского хозяйства. 1.15. Хранение и переработка сельскохозяйственной продукции. 1.16. Ведение личного подсобного хозяйства на полевых участках. 1.17. Питомники. 1.18. Обеспечение сельскохозяйственного производства. 1.19. Сенокошение. 1.20. Выпас сельскохозяйственных животных. 3.1. Коммунальное обслуживание. 3.1.1. Предоставление коммунальных услуг. 3.1.2. Административные здания организаций, обеспечивающих предоставление коммунальных услуг. 3.2.1. Дома социального обслуживания. 3.2.2. Оказание социальной помощи населению.

	<p>3.2.3. Оказание услуг связи.  3.3. Бытовое обслуживание.  3.4. Здравоохранение.  3.4.1. Амбулаторно-поликлиническое обслуживание.  3.4.2. Стационарное медицинское обслуживание.  3.5. Образование и просвещение.  3.5.1. Дошкольное, начальное и среднее общее образование.  3.5.2. Среднее и высшее профессиональное образование.  3.6. Культурное развитие.  3.6.1. Объекты культурно-досуговой деятельности.  3.6.2. Парки культуры и отдыха.  3.7. Религиозное использование.  3.7.1. Осуществление религиозных обрядов.  3.7.2. Религиозное управление и образование.  3.9. Обеспечение научной деятельности.  3.9.1. Обеспечение деятельности в области гидрометеорологии и смежных с ней областях.  3.9.2. Проведение научных исследований.  3.9.3. Проведение научных испытаний.  3.10. Ветеринарное обслуживание.  3.10.1. Амбулаторное ветеринарное обслуживание.  3.10.2. Приюты для животных.  4.1. Деловое управление.  4.2. Объекты торговли (торговые центры, торгово-развлекательные центры (комплексы)).  4.3. Рынки.  4.4. Магазины.  4.5. Банковская и страховая деятельность.  4.6. Общественное питание.  4.8.1. Развлекательные мероприятия.  4.9. Служебные гаражи.  4.10. Выставочно-ярмарочная деятельность.  5.1.1. Обеспечение спортивно-зрелищных мероприятий.  5.1.2. Обеспечение занятий спортом в помещениях.  5.1.3. Площадки для занятий спортом.  5.1.4. Оборудованные площадки для занятий спортом.  5.1.5. Водный спорт.  5.1.6. Авиационный спорт.  5.3. Охота и рыбалка.  5.4. Причалы для маломерных судов.  5.5. Поля для гольфа или конных прогулок.  6.3. Легкая промышленность.  6.4. Пищевая промышленность.  6.6. Строительная промышленность.  6.7. Энергетика.  6.8. Связь.  6.9. Склад.  6.11. Целлюлозно-бумажная промышленность.  6.12. Научно-производственная деятельность.  8.0. Обеспечение обороны и безопасности.  8.1. Обеспечение вооруженных сил.  8.3. Обеспечение внутреннего правопорядка.  9.1. Охрана природных территорий.  11.0. Водные объекты.  12.0. Земельные участки (территории) общего пользования.  12.0.1. Улично-дорожная сеть.  12.0.2. Благоустройство территории</p>
Условно разрешенные виды использования	
Вспомогательные виды	
Максимальный процент застройки (%)	Не установлен

Высота застройки (м)	35
Плотность застройки (тыс.кв.м/га)	15
Минимальные и (или) максимальные размеры земельных участков (га)	Минимальный – 456,46. Максимальный – 456,46
Иные показатели	

Пункт 67

Территориальная зона	230221504.28
Основные виды разрешенного использования	<p>1.2. Выращивание зерновых и иных сельскохозяйственных культур.</p> <p>1.3. Овощеводство.</p> <p>1.4. Выращивание тонизирующих, лекарственных, цветочных культур.</p> <p>1.5. Садоводство.</p> <p>1.7. Животноводство.</p> <p>1.8. Скотоводство.</p> <p>1.9. Звероводство.</p> <p>1.10. Птицеводство.</p> <p>1.11. Свиноводство.</p> <p>1.12. Пчеловодство.</p> <p>1.13. Рыбоводство.</p> <p>1.14. Научное обеспечение сельского хозяйства.</p> <p>1.15. Хранение и переработка сельскохозяйственной продукции.</p> <p>1.16. Ведение личного подсобного хозяйства на полевых участках.</p> <p>1.17. Питомники.</p> <p>1.18. Обеспечение сельскохозяйственного производства.</p> <p>1.19. Сенокосение.</p> <p>1.20. Выпас сельскохозяйственных животных.</p> <p>3.1. Коммунальное обслуживание.</p> <p>3.1.1. Предоставление коммунальных услуг.</p> <p>3.1.2. Административные здания организаций, обеспечивающих предоставление коммунальных услуг.</p> <p>3.2.1. Дома социального обслуживания.</p> <p>3.2.2. Оказание социальной помощи населению.</p> <p>3.2.3. Оказание услуг связи.</p> <p>3.3. Бытовое обслуживание.</p> <p>3.4. Здравоохранение.</p> <p>3.4.1. Амбулаторно-поликлиническое обслуживание.</p> <p>3.4.2. Стационарное медицинское обслуживание.</p> <p>3.5. Образование и просвещение.</p> <p>3.5.1. Дошкольное, начальное и среднее общее образование.</p> <p>3.5.2. Среднее и высшее профессиональное образование.</p> <p>3.6. Культурное развитие.</p> <p>3.6.1. Объекты культурно-досуговой деятельности.</p> <p>3.6.2. Парки культуры и отдыха.</p> <p>3.7. Религиозное использование.</p> <p>3.7.1. Осуществление религиозных обрядов.</p> <p>3.7.2. Религиозное управление и образование.</p> <p>3.9. Обеспечение научной деятельности.</p> <p>3.9.1. Обеспечение деятельности в области гидрометеорологии и смежных с ней областях.</p> <p>3.9.2. Проведение научных исследований.</p> <p>3.9.3. Проведение научных испытаний.</p> <p>3.10. Ветеринарное обслуживание.</p>

	<p>3.10.1. Амбулаторное ветеринарное обслуживание.  3.10.2. Приюты для животных.  4.1. Деловое управление.  4.2. Объекты торговли (торговые центры, торгово-развлекательные центры (комплексы)).  4.3. Рынки.  4.4. Магазины.  4.5. Банковская и страховая деятельность.  4.6. Общественное питание.  4.8.1. Развлекательные мероприятия.  4.9. Служебные гаражи.  4.10. Выставочно-ярмарочная деятельность.  5.1.1. Обеспечение спортивно-зрелищных мероприятий.  5.1.2. Обеспечение занятий спортом в помещениях.  5.1.3. Площадки для занятий спортом.  5.1.4. Оборудованные площадки для занятий спортом.  5.1.5. Водный спорт.  5.1.6. Авиационный спорт.  5.3. Охота и рыбалка.  5.4. Причалы для маломерных судов.  5.5. Поля для гольфа или конных прогулок.  6.3. Легкая промышленность.  6.4. Пищевая промышленность.  6.6. Строительная промышленность.  6.7. Энергетика.  6.8. Связь.  6.9. Склад.  6.11. Целлюлозно-бумажная промышленность.  6.12. Научно-производственная деятельность.  8.0. Обеспечение обороны и безопасности.  8.1. Обеспечение вооруженных сил.  8.3. Обеспечение внутреннего правопорядка.  9.1. Охрана природных территорий.  11.0. Водные объекты.  12.0. Земельные участки (территории) общего пользования.  12.0.1. Улично-дорожная сеть.  12.0.2. Благоустройство территории</p>
Условно разрешенные виды использования	
Вспомогательные виды	
Максимальный процент застройки (%)	Не установлен
Высота застройки (м)	35
Плотность застройки (тыс.кв.м/га)	15
Минимальные и (или) максимальные размеры земельных участков (га)	Минимальный – 61,50. Максимальный – 61,50
Иные показатели	

Территориальная зона	230221504.29
Основные виды разрешенного использования	<p>1.2. Выращивание зерновых и иных сельскохозяйственных культур.  1.3. Овощеводство.  1.4. Выращивание тонирующих, лекарственных, цветочных культур.  1.5. Садоводство.  1.7. Животноводство.  1.8. Скотоводство.  1.9. Звероводство.  1.10. Птицеводство.  1.11. Свиноводство.  1.12. Пчеловодство.  1.13. Рыбоводство.  1.14. Научное обеспечение сельского хозяйства.  1.15. Хранение и переработка сельскохозяйственной продукции.  1.16. Ведение личного подсобного хозяйства на полевых участках.  1.17. Питомники.  1.18. Обеспечение сельскохозяйственного производства.  1.19. Сенокосение.  1.20. Выпас сельскохозяйственных животных.  3.1. Коммунальное обслуживание.  3.1.1. Предоставление коммунальных услуг.  3.1.2. Административные здания организаций, обеспечивающих предоставление коммунальных услуг.  3.2.1. Дома социального обслуживания.  3.2.2. Оказание социальной помощи населению.  3.2.3. Оказание услуг связи.  3.3. Бытовое обслуживание.  3.4. Здравоохранение.  3.4.1. Амбулаторно-поликлиническое обслуживание.  3.4.2. Стационарное медицинское обслуживание.  3.5. Образование и просвещение.  3.5.1. Дошкольное, начальное и среднее общее образование.  3.5.2. Среднее и высшее профессиональное образование.  3.6. Культурное развитие.  3.6.1. Объекты культурно-досуговой деятельности.  3.6.2. Парки культуры и отдыха.  3.7. Религиозное использование.  3.7.1. Осуществление религиозных обрядов.  3.7.2. Религиозное управление и образование.  3.9. Обеспечение научной деятельности.  3.9.1. Обеспечение деятельности в области гидрометеорологии и смежных с ней областях.  3.9.2. Проведение научных исследований.  3.9.3. Проведение научных испытаний.  3.10. Ветеринарное обслуживание.  3.10.1. Амбулаторное ветеринарное обслуживание.  3.10.2. Приюты для животных.  4.1. Деловое управление.  4.2. Объекты торговли (торговые центры, торгово-развлекательные центры (комплексы)).  4.3. Рынки.  4.4. Магазины.  4.5. Банковская и страховая деятельность.  4.6. Общественное питание.  4.8.1. Развлекательные мероприятия.  4.9. Служебные гаражи.  4.10. Выставочно-ярмарочная деятельность.  5.1.1. Обеспечение спортивно-зрелищных мероприятий.</p>

	<p>5.1.2. Обеспечение занятий спортом в помещениях.  5.1.3. Площадки для занятий спортом.  5.1.4. Оборудованные площадки для занятий спортом.  5.1.5. Водный спорт.  5.1.6. Авиационный спорт.  5.3. Охота и рыбалка.  5.4. Причалы для маломерных судов.  5.5. Поля для гольфа или конных прогулок.  6.3. Легкая промышленность.  6.4. Пищевая промышленность.  6.6. Строительная промышленность.  6.7. Энергетика.  6.8. Связь.  6.9. Склад.  6.11. Целлюлозно-бумажная промышленность.  6.12. Научно-производственная деятельность.  8.0. Обеспечение обороны и безопасности.  8.1. Обеспечение вооруженных сил.  8.3. Обеспечение внутреннего правопорядка.  9.1. Охрана природных территорий.  11.0. Водные объекты.  12.0. Земельные участки (территории) общего пользования.  12.0.1. Улично-дорожная сеть.  12.0.2. Благоустройство территории</p>
Условно разрешенные виды использования	
Вспомогательные виды	
Максимальный процент застройки (%)	Не установлен
Высота застройки (м)	35
Плотность застройки (тыс.кв.м/га)	15
Минимальные и (или) максимальные размеры земельных участков (га)	Минимальный – 52,85. Максимальный – 52,85
Иные показатели	

Пункт 69

Территориальная зона	230221504.30
Основные виды разрешенного использования	<p>1.2. Выращивание зерновых и иных сельскохозяйственных культур.  1.3. Овощеводство.  1.4. Выращивание тонизирующих, лекарственных, цветочных культур.  1.5. Садоводство.  1.7. Животноводство.  1.8. Скотоводство.  1.9. Звероводство.  1.10. Птицеводство.  1.11. Свиноводство.  1.12. Пчеловодство.  1.13. Рыбоводство.  1.14. Научное обеспечение сельского хозяйства.  1.15. Хранение и переработка сельскохозяйственной продукции.  1.16. Ведение личного подсобного хозяйства на полевых участках.  1.17. Питомники.  1.18. Обеспечение сельскохозяйственного производства.  1.19. Сенокосение.  1.20. Выпас сельскохозяйственных животных.  3.1. Коммунальное обслуживание.  3.1.1. Предоставление коммунальных услуг.</p>



	<ul style="list-style-type: none"> <li>3.1.2. Административные здания организаций, обеспечивающих предоставление коммунальных услуг.</li> <li>3.2.1. Дома социального обслуживания.</li> <li>3.2.2. Оказание социальной помощи населению.</li> <li>3.2.3. Оказание услуг связи.</li> <li>3.3. Бытовое обслуживание.</li> <li>3.4. Здравоохранение.</li> <li>3.4.1. Амбулаторно-поликлиническое обслуживание.</li> <li>3.4.2. Стационарное медицинское обслуживание.</li> <li>3.5. Образование и просвещение.</li> <li>3.5.1. Дошкольное, начальное и среднее общее образование.</li> <li>3.5.2. Среднее и высшее профессиональное образование.</li> <li>3.6. Культурное развитие.</li> <li>3.6.1. Объекты культурно-досуговой деятельности.</li> <li>3.6.2. Парки культуры и отдыха.</li> <li>3.7. Религиозное использование.</li> <li>3.7.1. Осуществление религиозных обрядов.</li> <li>3.7.2. Религиозное управление и образование.</li> <li>3.9. Обеспечение научной деятельности.</li> <li>3.9.1. Обеспечение деятельности в области гидрометеорологии и смежных с ней областях.</li> <li>3.9.2. Проведение научных исследований.</li> <li>3.9.3. Проведение научных испытаний.</li> <li>3.10. Ветеринарное обслуживание.</li> <li>3.10.1. Амбулаторное ветеринарное обслуживание.</li> <li>3.10.2. Приюты для животных.</li> <li>4.1. Деловое управление.</li> <li>4.2. Объекты торговли (торговые центры, торгово-развлекательные центры (комплексы)).</li> <li>4.3. Рынки.</li> <li>4.4. Магазины.</li> <li>4.5. Банковская и страховая деятельность.</li> <li>4.6. Общественное питание.</li> <li>4.8.1. Развлекательные мероприятия.</li> <li>4.9. Служебные гаражи.</li> <li>4.10. Выставочно-ярмарочная деятельность.</li> <li>5.1.1. Обеспечение спортивно-зрелищных мероприятий.</li> <li>5.1.2. Обеспечение занятий спортом в помещениях.</li> <li>5.1.3. Площадки для занятий спортом.</li> <li>5.1.4. Оборудованные площадки для занятий спортом.</li> <li>5.1.5. Водный спорт.</li> <li>5.1.6. Авиационный спорт.</li> <li>5.3. Охота и рыбалка.</li> <li>5.4. Причалы для маломерных судов.</li> <li>5.5. Поля для гольфа или конных прогулок.</li> <li>6.3. Легкая промышленность.</li> <li>6.4. Пищевая промышленность.</li> <li>6.6. Строительная промышленность.</li> <li>6.7. Энергетика.</li> <li>6.8. Связь.</li> <li>6.9. Склад.</li> <li>6.11. Целлюлозно-бумажная промышленность.</li> <li>6.12. Научно-производственная деятельность.</li> <li>8.0. Обеспечение обороны и безопасности.</li> <li>8.1. Обеспечение вооруженных сил.</li> <li>8.3. Обеспечение внутреннего правопорядка.</li> <li>9.1. Охрана природных территорий.</li> <li>11.0. Водные объекты.</li> </ul>
--	---

	12.0. Земельные участки (территории) общего пользования. 2.0.1. Улично-дорожная сеть. 12.0.2. Благоустройство территории
Условно разрешенные виды использования	
Вспомогательные виды	
Максимальный процент застройки (%)	Не установлен
Высота застройки (м)	35
Плотность застройки (тыс.кв.м/га)	15
Минимальные и (или) максимальные размеры земельных участков (га)	Минимальный – 27,6299. Максимальный – 27,6299
Иные показатели	

Пункт 70

Территориальная зона	230221504.31
Основные виды разрешенного использования	<p>1.2. Выращивание зерновых и иных сельскохозяйственных культур. 1.3. Овощеводство. 1.4. Выращивание тонизирующих, лекарственных, цветочных культур. 1.5. Садоводство. 1.7. Животноводство. 1.8. Скотоводство. 1.9. Звероводство. 1.10. Птицеводство. 1.11. Свиноводство. 1.12. Пчеловодство. 1.13. Рыбоводство. 1.14. Научное обеспечение сельского хозяйства. 1.15. Хранение и переработка сельскохозяйственной продукции. 1.16. Ведение личного подсобного хозяйства на полевых участках. 1.17. Питомники. 1.18. Обеспечение сельскохозяйственного производства. 1.19. Сенокосение. 1.20. Выпас сельскохозяйственных животных.</p> <p>3.1. Коммунальное обслуживание. 3.1.1. Предоставление коммунальных услуг. 3.1.2. Административные здания организаций, обеспечивающих предоставление коммунальных услуг. 3.2.1. Дома социального обслуживания. 3.2.2. Оказание социальной помощи населению. 3.2.3. Оказание услуг связи. 3.3. Бытовое обслуживание. 3.4. Здравоохранение. 3.4.1. Амбулаторно-поликлиническое обслуживание. 3.4.2. Стационарное медицинское обслуживание. 3.5. Образование и просвещение. 3.5.1. Дошкольное, начальное и среднее общее образование. 3.5.2. Среднее и высшее профессиональное образование. 3.6. Культурное развитие. 3.6.1. Объекты культурно-досуговой деятельности. 3.6.2. Парки культуры и отдыха.</p>

	<p>3.7. Религиозное использование.  3.7.1. Осуществление религиозных обрядов.  3.7.2. Религиозное управление и образование.  3.9. Обеспечение научной деятельности.  3.9.1. Обеспечение деятельности в области гидрометеорологии и смежных с ней областях.  3.9.2. Проведение научных исследований.  3.9.3. Проведение научных испытаний.  3.10. Ветеринарное обслуживание.  3.10.1. Амбулаторное ветеринарное обслуживание.  3.10.2. Приюты для животных.  4.1. Деловое управление.  4.2. Объекты торговли (торговые центры, торгово-развлекательные центры (комплексы)).  4.3. Рынки.  4.4. Магазины.  4.5. Банковская и страховая деятельность.  4.6. Общественное питание.  4.8.1. Развлекательные мероприятия.  4.9. Служебные гаражи.  4.10. Выставочно-ярмарочная деятельность.  5.1.1. Обеспечение спортивно-зрелищных мероприятий.  5.1.2. Обеспечение занятий спортом в помещениях.  5.1.3. Площадки для занятий спортом.  5.1.4. Оборудованные площадки для занятий спортом.  5.1.5. Водный спорт.  5.1.6. Авиационный спорт.  5.3. Охота и рыбалка.  5.4. Причалы для маломерных судов.  5.5. Поля для гольфа или конных прогулок.  6.3. Легкая промышленность.  6.4. Пищевая промышленность.  6.6. Строительная промышленность.  6.7. Энергетика.  6.8. Связь.  6.9. Склад.  6.11. Целлюлозно-бумажная промышленность.  6.12. Научно-производственная деятельность.  8.0. Обеспечение обороны и безопасности.  8.1. Обеспечение вооруженных сил.  8.3. Обеспечение внутреннего правопорядка.  9.1. Охрана природных территорий.  11.0. Водные объекты.  12.0. Земельные участки (территории) общего пользования.  12.0.1. Улично-дорожная сеть.  12.0.2. Благоустройство территории</p>
Условно разрешенные виды использования	
Вспомогательные виды	
Максимальный процент застройки (%)	Не установлен
Высота застройки (м)	35
Плотность застройки (тыс.кв.м/га)	15
Минимальные и (или) максимальные размеры земельных участков (га)	Минимальный – 35,9500. Максимальный – 35,9500
Иные показатели	

Территориальная зона	230221504.32
Основные виды разрешенного использования	<ul style="list-style-type: none"> <li>1.2. Выращивание зерновых и иных сельскохозяйственных культур.</li> <li>1.3. Овощеводство.</li> <li>1.4. Выращивание тонирующих, лекарственных, цветочных культур.</li> <li>1.5. Садоводство.</li> <li>1.7. Животноводство.</li> <li>1.8. Скотоводство.</li> <li>1.9. Звероводство.</li> <li>1.10. Птицеводство.</li> <li>1.11. Свиноводство.</li> <li>1.12. Пчеловодство.</li> <li>1.13. Рыбоводство.</li> <li>1.14. Научное обеспечение сельского хозяйства.</li> <li>1.15. Хранение и переработка сельскохозяйственной продукции.</li> <li>1.16. Ведение личного подсобного хозяйства на полевых участках.</li> <li>1.17. Питомники.</li> <li>1.18. Обеспечение сельскохозяйственного производства.</li> <li>1.19. Сенокосение.</li> <li>1.20. Выпас сельскохозяйственных животных.</li> <li>3.1. Коммунальное обслуживание. <ul style="list-style-type: none"> <li>3.1.1. Предоставление коммунальных услуг.</li> <li>3.1.2. Административные здания организаций, обеспечивающих предоставление коммунальных услуг.</li> </ul> </li> <li>3.2.1. Дома социального обслуживания.</li> <li>3.2.2. Оказание социальной помощи населению.</li> <li>3.2.3. Оказание услуг связи.</li> <li>3.3. Бытовое обслуживание.</li> <li>3.4. здравоохранение. <ul style="list-style-type: none"> <li>3.4.1. Амбулаторно-поликлиническое обслуживание.</li> <li>3.4.2. Стационарное медицинское обслуживание.</li> </ul> </li> <li>3.5. Образование и просвещение. <ul style="list-style-type: none"> <li>3.5.1. Дошкольное, начальное и среднее общее образование.</li> <li>3.5.2. Среднее и высшее профессиональное образование.</li> </ul> </li> <li>3.6. Культурное развитие. <ul style="list-style-type: none"> <li>3.6.1. Объекты культурно-досуговой деятельности.</li> <li>3.6.2. Парки культуры и отдыха.</li> </ul> </li> <li>3.7. Религиозное использование. <ul style="list-style-type: none"> <li>3.7.1. Осуществление религиозных обрядов.</li> <li>3.7.2. Религиозное управление и образование.</li> </ul> </li> <li>3.9. Обеспечение научной деятельности. <ul style="list-style-type: none"> <li>3.9.1. Обеспечение деятельности в области гидрометеорологии и смежных с ней областях.</li> <li>3.9.2. Проведение научных исследований.</li> <li>3.9.3. Проведение научных испытаний.</li> </ul> </li> <li>3.10. Ветеринарное обслуживание. <ul style="list-style-type: none"> <li>3.10.1. Амбулаторное ветеринарное обслуживание.</li> <li>3.10.2. Приюты для животных.</li> </ul> </li> <li>4.1. Деловое управление.</li> <li>4.2. Объекты торговли (торговые центры, торгово-развлекательные центры (комплексы)).</li> <li>4.3. Рынки.</li> <li>4.4. Магазины.</li> <li>4.5. Банковская и страховая деятельность.</li> <li>4.6. Общественное питание. <ul style="list-style-type: none"> <li>4.8.1. Развлекательные мероприятия.</li> </ul> </li> <li>4.9. Служебные гаражи.</li> <li>4.10. Выставочно-ярмарочная деятельность.</li> </ul>

	<p>5.1.1. Обеспечение спортивно-зрелищных мероприятий.  5.1.2. Обеспечение занятий спортом в помещениях.  5.1.3. Площадки для занятий спортом.  5.1.4. Оборудованные площадки для занятий спортом.  5.1.5. Водный спорт.  5.1.6. Авиационный спорт.  5.3. Охота и рыбалка.  5.4. Причалы для маломерных судов.  5.5. Поля для гольфа или конных прогулок.  6.3. Легкая промышленность.  6.4. Пищевая промышленность.  6.6. Строительная промышленность.  6.7. Энергетика.  6.8. Связь.  6.9. Склад.  6.11. Целлюлозно-бумажная промышленность.  6.12. Научно-производственная деятельность.  8.0. Обеспечение обороны и безопасности.  8.1. Обеспечение вооруженных сил.  8.3. Обеспечение внутреннего правопорядка.  9.1. Охрана природных территорий.  11.0. Водные объекты.  12.0. Земельные участки (территории) общего пользования.  12.0.1. Улично-дорожная сеть.  12.0.2. Благоустройство территории</p>
Условно разрешенные виды использования	
Вспомогательные виды	
Максимальный процент застройки (%)	Не установлен
Высота застройки (м)	35
Плотность застройки (тыс.кв.м/га)	15
Минимальные и (или) максимальные размеры земельных участков (га)	Минимальный – 37,5600. Максимальный – 37,5600
Иные показатели	

Пункт 72

Территориальная зона	230221504.33
Основные виды разрешенного использования	<p>1.2. Выращивание зерновых и иных сельскохозяйственных культур.  1.3. Овощеводство.  1.4. Выращивание тонизирующих, лекарственных, цветочных культур.  1.5. Садоводство.  1.7. Животноводство.  1.8. Скотоводство.  1.9. Звероводство.  1.10. Птицеводство.  1.11. Свиноводство.  1.12. Пчеловодство.  1.13. Рыбоводство.  1.14. Научное обеспечение сельского хозяйства.  1.15. Хранение и переработка сельскохозяйственной продукции.  1.16. Ведение личного подсобного хозяйства на полевых участках.  1.17. Питомники.  1.18. Обеспечение сельскохозяйственного производства.  1.19. Сенокосение.  1.20. Выпас сельскохозяйственных животных.</p>

	<ul style="list-style-type: none"> <li>3.1. Коммунальное обслуживание.</li> <li>3.1.1. Предоставление коммунальных услуг.</li> <li>3.1.2. Административные здания организаций, обеспечивающих предоставление коммунальных услуг.</li> <li>3.2.1. Дома социального обслуживания.</li> <li>3.2.2. Оказание социальной помощи населению.</li> <li>3.2.3. Оказание услуг связи.</li> <li>3.3. Бытовое обслуживание.</li> <li>3.4. здравоохранение.</li> <li>3.4.1. Амбулаторно-поликлиническое обслуживание.</li> <li>3.4.2. Стационарное медицинское обслуживание.</li> <li>3.5. Образование и просвещение.</li> <li>3.5.1. Дошкольное, начальное и среднее общее образование.</li> <li>3.5.2. Среднее и высшее профессиональное образование.</li> <li>3.6. Культурное развитие.</li> <li>3.6.1. Объекты культурно-досуговой деятельности.</li> <li>3.6.2. Парки культуры и отдыха.</li> <li>3.7. Религиозное использование.</li> <li>3.7.1. Осуществление религиозных обрядов.</li> <li>3.7.2. Религиозное управление и образование.</li> <li>3.9. Обеспечение научной деятельности.</li> <li>3.9.1. Обеспечение деятельности в области гидрометеорологии и смежных с ней областях.</li> <li>3.9.2. Проведение научных исследований.</li> <li>3.9.3. Проведение научных испытаний.</li> <li>3.10. Ветеринарное обслуживание.</li> <li>3.10.1. Амбулаторное ветеринарное обслуживание.</li> <li>3.10.2. Приюты для животных.</li> <li>4.1. Деловое управление.</li> <li>4.2. Объекты торговли (торговые центры, торгово-развлекательные центры (комплексы)).</li> <li>4.3. Рынки.</li> <li>4.4. Магазины.</li> <li>4.5. Банковская и страховая деятельность.</li> <li>4.6. Общественное питание.</li> <li>4.8.1. Развлекательные мероприятия.</li> <li>4.9. Служебные гаражи.</li> <li>4.10. Выставочно-ярмарочная деятельность.</li> <li>5.1.1. Обеспечение спортивно-зрелищных мероприятий.</li> <li>5.1.2. Обеспечение занятий спортом в помещениях.</li> <li>5.1.3. Площадки для занятий спортом.</li> <li>5.1.4. Оборудованные площадки для занятий спортом.</li> <li>5.1.5. Водный спорт.</li> <li>5.1.6. Авиационный спорт.</li> <li>5.3. Охота и рыбалка.</li> <li>5.4. Причалы для маломерных судов.</li> <li>5.5. Поля для гольфа или конных прогулок.</li> <li>6.3. Легкая промышленность.</li> <li>6.4. Пищевая промышленность.</li> <li>6.6. Строительная промышленность.</li> <li>6.7. Энергетика.</li> <li>6.8. Связь.</li> <li>6.9. Склад.</li> <li>6.11. Целлюлозно-бумажная промышленность.</li> <li>6.12. Научно-производственная деятельность.</li> <li>8.0. Обеспечение обороны и безопасности.</li> <li>8.1. Обеспечение вооруженных сил.</li> <li>8.3. Обеспечение внутреннего правопорядка.</li> </ul>
--	---

	9.1. Охрана природных территорий. 11.0. Водные объекты. 12.0. Земельные участки (территории) общего пользования. 12.0.1. Улично-дорожная сеть. 12.0.2. Благоустройство территории
Условно разрешенные виды использования	
Вспомогательные виды	
Максимальный процент застройки (%)	Не установлен
Высота застройки (м)	35
Плотность застройки (тыс.кв.м/га)	15
Минимальные и (или) максимальные размеры земельных участков (га)	Минимальный – 17,47. Максимальный – 17,47
Иные показатели	

Пункт 73

Территориальная зона	230221504.34
Основные виды разрешенного использования	1.2. Выращивание зерновых и иных сельскохозяйственных культур. 1.3. Овощеводство. 1.4. Выращивание тонизирующих, лекарственных, цветочных культур. 1.5. Садоводство. 1.7. Животноводство. 1.8. Скотоводство. 1.9. Звероводство. 1.10. Птицеводство. 1.11. Свиноводство. 1.12. Пчеловодство. 1.13. Рыбоводство. 1.14. Научное обеспечение сельского хозяйства. 1.15. Хранение и переработка сельскохозяйственной продукции. 1.16. Ведение личного подсобного хозяйства на полевых участках. 1.17. Питомники. 1.18. Обеспечение сельскохозяйственного производства. 1.19. Сенокосение. 1.20. Выпас сельскохозяйственных животных. 3.1. Коммунальное обслуживание. 3.1.1. Предоставление коммунальных услуг. 3.1.2. Административные здания организаций, обеспечивающих предоставление коммунальных услуг. 3.2.1. Дома социального обслуживания. 3.2.2. Оказание социальной помощи населению. 3.2.3. Оказание услуг связи. 3.3. Бытовое обслуживание. 3.4. Здравоохранение. 3.4.1. Амбулаторно-поликлиническое обслуживание. 3.4.2. Стационарное медицинское обслуживание. 3.5. Образование и просвещение. 3.5.1. Дошкольное, начальное и среднее общее образование. 3.5.2. Среднее и высшее профессиональное образование. 3.6. Культурное развитие.

	<p>3.6.1. Объекты культурно-досуговой деятельности.  3.6.2. Парки культуры и отдыха.  3.7. Религиозное использование.  3.7.1. Осуществление религиозных обрядов.  3.7.2. Религиозное управление и образование.  3.9. Обеспечение научной деятельности.  3.9.1. Обеспечение деятельности в области гидрометеорологии и смежных с ней областях.  3.9.2. Проведение научных исследований.  3.9.3. Проведение научных испытаний.  3.10. Ветеринарное обслуживание.  3.10.1. Амбулаторное ветеринарное обслуживание.  3.10.2. Приюты для животных.  4.1. Деловое управление.  4.2. Объекты торговли (торговые центры, торгово-развлекательные центры (комплексы)).  4.3. Рынки.  4.4. Магазины.  4.5. Банковская и страховая деятельность.  4.6. Общественное питание.  4.8.1. Развлекательные мероприятия.  4.9. Служебные гаражи.  4.10. Выставочно-ярмарочная деятельность.  5.1.1. Обеспечение спортивно-зрелищных мероприятий.  5.1.2. Обеспечение занятий спортом в помещениях.  5.1.3. Площадки для занятий спортом.  5.1.4. Оборудованные площадки для занятий спортом.  5.1.5. Водный спорт.  5.1.6. Авиационный спорт.  5.3. Охота и рыбалка.  5.4. Причалы для маломерных судов.  5.5. Поля для гольфа или конных прогулок.  6.3. Легкая промышленность.  6.4. Пищевая промышленность.  6.6. Строительная промышленность.  6.7. Энергетика.  6.8. Связь.  6.9. Склад.  6.11. Целлюлозно-бумажная промышленность.  6.12. Научно-производственная деятельность.  8.0. Обеспечение обороны и безопасности.  8.1. Обеспечение вооруженных сил.  8.3. Обеспечение внутреннего правопорядка.  9.1. Охрана природных территорий.  11.0. Водные объекты.  12.0. Земельные участки (территории) общего пользования.  12.0.1. Улично-дорожная сеть.  12.0.2. Благоустройство территории</p>
Условно разрешенные виды использования	
Вспомогательные виды	
Максимальный процент застройки (%)	Не установлен
Высота застройки (м)	35
Плотность застройки (тыс.кв.м/га)	15
Минимальные и (или) максимальные размеры земельных участков (га)	Минимальный – 25,8200. Максимальный – 25,8200
Иные показатели	



Территориальная зона	230221504.35
Основные виды разрешенного использования	<p>1.2. Выращивание зерновых и иных сельскохозяйственных культур.  1.3. Овощеводство.  1.4. Выращивание тонирующих, лекарственных, цветочных культур.  1.5. Садоводство.  1.7. Животноводство.  1.8. Скотоводство.  1.9. Звероводство.  1.10. Птицеводство.  1.11. Свиноводство.  1.12. Пчеловодство.  1.13. Рыбоводство.  1.14. Научное обеспечение сельского хозяйства.  1.15. Хранение и переработка сельскохозяйственной продукции.  1.16. Ведение личного подсобного хозяйства на полевых участках.  1.17. Питомники.  1.18. Обеспечение сельскохозяйственного производства.  1.19. Сенокосение.  1.20. Выпас сельскохозяйственных животных.  3.1. Коммунальное обслуживание.  3.1.1. Предоставление коммунальных услуг.  3.1.2. Административные здания организаций, обеспечивающих предоставление коммунальных услуг.  3.2.1. Дома социального обслуживания.  3.2.2. Оказание социальной помощи населению.  3.2.3. Оказание услуг связи.  3.3. Бытовое обслуживание.  3.4. Здравоохранение.  3.4.1. Амбулаторно-поликлиническое обслуживание.  3.4.2. Стационарное медицинское обслуживание.  3.5. Образование и просвещение.  3.5.1. Дошкольное, начальное и среднее общее образование.  3.5.2. Среднее и высшее профессиональное образование.  3.6. Культурное развитие.  3.6.1. Объекты культурно-досуговой деятельности.  3.6.2. Парки культуры и отдыха.  3.7. Религиозное использование.  3.7.1. Осуществление религиозных обрядов.  3.7.2. Религиозное управление и образование.  3.9. Обеспечение научной деятельности.  3.9.1. Обеспечение деятельности в области гидрометеорологии и смежных с ней областях.  3.9.2. Проведение научных исследований.  3.9.3. Проведение научных испытаний.  3.10. Ветеринарное обслуживание.  3.10.1. Амбулаторное ветеринарное обслуживание.  3.10.2. Приюты для животных.  4.1. Деловое управление.  4.2. Объекты торговли (торговые центры, торгово-развлекательные центры (комплексы)).  4.3. Рынки.  4.4. Магазины.  4.5. Банковская и страховая деятельность.  4.6. Общественное питание.  4.8.1. Развлекательные мероприятия.  4.9. Служебные гаражи.</p>

	<p>4.10. Выставочно-ярмарочная деятельность.  5.1.1. Обеспечение спортивно-зрелищных мероприятий.  5.1.2. Обеспечение занятий спортом в помещениях.  5.1.3. Площадки для занятий спортом.  5.1.4. Оборудованные площадки для занятий спортом.  5.1.5. Водный спорт.  5.1.6. Авиационный спорт.  5.3. Охота и рыбалка.  5.4. Причалы для маломерных судов.  5.5. Поля для гольфа или конных прогулок.  6.3. Легкая промышленность.  6.4. Пищевая промышленность.  6.6. Строительная промышленность.  6.7. Энергетика.  6.8. Связь.  6.9. Склад.  6.11. Целлюлозно-бумажная промышленность.  6.12. Научно-производственная деятельность.  8.0. Обеспечение обороны и безопасности.  8.1. Обеспечение вооруженных сил.  8.3. Обеспечение внутреннего правопорядка.  9.1. Охрана природных территорий.  11.0. Водные объекты.  12.0. Земельные участки (территории) общего пользования.  12.0.1. Улично-дорожная сеть.  12.0.2. Благоустройство территории</p>
Условно разрешенные виды использования	
Вспомогательные виды	
Максимальный процент застройки (%)	Не установлен
Высота застройки (м)	35
Плотность застройки (тыс.кв.м/га)	15
Минимальные и (или) максимальные размеры земельных участков (га)	Минимальный – 18,9700. Максимальный – 18,9700
Иные показатели	

Пункт 75

Территориальная зона	230221504.36
Основные виды разрешенного использования	<p>1.2. Выращивание зерновых и иных сельскохозяйственных культур.  1.3. Овощеводство.  1.4. Выращивание тонизирующих, лекарственных, цветочных культур.  1.5. Садоводство.  1.7. Животноводство.  1.8. Скотоводство.  1.9. Звероводство.  1.10. Птицеводство.  1.11. Свиноводство.  1.12. Пчеловодство.  1.13. Рыбоводство.</p>

	<ul style="list-style-type: none"> <li>1.14. Научное обеспечение сельского хозяйства.</li> <li>1.15. Хранение и переработка сельскохозяйственной продукции.</li> <li>1.16. Ведение личного подсобного хозяйства на полевых участках.</li> <li>1.17. Питомники.</li> <li>1.18. Обеспечение сельскохозяйственного производства.</li> <li>1.19. Сенокошение.</li> <li>1.20. Выпас сельскохозяйственных животных.</li> <li>3.1. Коммунальное обслуживание.</li> <li>3.1.1. Предоставление коммунальных услуг.</li> <li>3.1.2. Административные здания организаций, обеспечивающих предоставление коммунальных услуг.</li> <li>3.2.1. Дома социального обслуживания.</li> <li>3.2.2. Оказание социальной помощи населению.</li> <li>3.2.3. Оказание услуг связи.</li> <li>3.3. Бытовое обслуживание.</li> <li>3.4. Здравоохранение.</li> <li>3.4.1. Амбулаторно-поликлиническое обслуживание.</li> <li>3.4.2. Стационарное медицинское обслуживание.</li> <li>3.5. Образование и просвещение.</li> <li>3.5.1. Дошкольное, начальное и среднее общее образование.</li> <li>3.5.2. Среднее и высшее профессиональное образование.</li> <li>3.6. Культурное развитие.</li> <li>3.6.1. Объекты культурно-досуговой деятельности.</li> <li>3.6.2. Парки культуры и отдыха.</li> <li>3.7. Религиозное использование.</li> <li>3.7.1. Осуществление религиозных обрядов.</li> <li>3.7.2. Религиозное управление и образование.</li> <li>3.9. Обеспечение научной деятельности.</li> <li>3.9.1. Обеспечение деятельности в области гидрометеорологии и смежных с ней областях.</li> <li>3.9.2. Проведение научных исследований.</li> <li>3.9.3. Проведение научных испытаний.</li> <li>3.10. Ветеринарное обслуживание.</li> <li>3.10.1. Амбулаторное ветеринарное обслуживание.</li> <li>3.10.2. Приюты для животных.</li> <li>4.1. Деловое управление.</li> <li>4.2. Объекты торговли (торговые центры, торгово-развлекательные центры (комплексы)).</li> <li>4.3. Рынки.</li> <li>4.4. Магазины.</li> <li>4.5. Банковская и страховая деятельность.</li> <li>4.6. Общественное питание.</li> <li>4.8.1. Развлекательные мероприятия.</li> <li>4.9. Служебные гаражи.</li> <li>4.10. Выставочно-ярмарочная деятельность.</li> <li>5.1.1. Обеспечение спортивно-зрелищных мероприятий.</li> <li>5.1.2. Обеспечение занятий спортом в помещениях.</li> <li>5.1.3. Площадки для занятий спортом.</li> <li>5.1.4. Оборудованные площадки для занятий спортом.</li> <li>5.1.5. Водный спорт.</li> <li>5.1.6. Авиационный спорт.</li> <li>5.3. Охота и рыбалка.</li> <li>5.4. Причалы для маломерных судов.</li> <li>5.5. Поля для гольфа или конных прогулок.</li> <li>6.3. Легкая промышленность.</li> <li>6.4. Пищевая промышленность.</li> <li>6.6. Строительная промышленность.</li> <li>6.7. Энергетика.</li> <li>6.8. Связь.</li> </ul>
--	---

	6.9. Склад. 6.11. Целлюлозно-бумажная промышленность. 6.12. Научно-производственная деятельность. 8.0. Обеспечение обороны и безопасности. 8.1. Обеспечение вооруженных сил. 8.3. Обеспечение внутреннего правопорядка. 9.1. Охрана природных территорий. 11.0. Водные объекты. 12.0. Земельные участки (территории) общего пользования. 12.0.1. Улично-дорожная сеть. 12.0.2. Благоустройство территории
Условно разрешенные виды использования	
Вспомогательные виды	
Максимальный процент застройки (%)	Не установлен
Высота застройки (м)	35
Плотность застройки (тыс.кв.м/га)	15
Минимальные и (или) максимальные размеры земельных участков (га)	Минимальный – 10,5600. Максимальный – 10,5600
Иные показатели	

Пункт 76

Территориальная зона	230221504.37
Основные виды разрешенного использования	1.2. Выращивание зерновых и иных сельскохозяйственных культур. 1.3. Овощеводство. 1.4. Выращивание тонирующих, лекарственных, цветочных культур. 1.5. Садоводство. 1.7. Животноводство. 1.8. Скотоводство. 1.9. Звероводство. 1.10. Птицеводство. 1.11. Свиноводство. 1.12. Пчеловодство. 1.13. Рыбоводство. 1.14. Научное обеспечение сельского хозяйства. 1.15. Хранение и переработка сельскохозяйственной продукции. 1.16. Ведение личного подсобного хозяйства на полевых участках. 1.17. Питомники. 1.18. Обеспечение сельскохозяйственного производства. 1.19. Сенокошение. 1.20. Выпас сельскохозяйственных животных. 3.1. Коммунальное обслуживание. 3.1.1. Предоставление коммунальных услуг. 3.1.2. Административные здания организаций, обеспечивающих предоставление коммунальных услуг. 3.2.1. Дома социального обслуживания. 3.2.2. Оказание социальной помощи населению. 3.2.3. Оказание услуг связи. 3.3. Бытовое обслуживание. 3.4. Здравоохранение.

	<p>3.4.1. Амбулаторно-поликлиническое обслуживание.  3.4.2. Стационарное медицинское обслуживание.  3.5. Образование и просвещение.  3.5.1. Дошкольное, начальное и среднее общее образование.  3.5.2. Среднее и высшее профессиональное образование.  3.6. Культурное развитие.  3.6.1. Объекты культурно-досуговой деятельности.  3.6.2. Парки культуры и отдыха.  3.7. Религиозное использование.  3.7.1. Осуществление религиозных обрядов.  3.7.2. Религиозное управление и образование.  3.9. Обеспечение научной деятельности.  3.9.1. Обеспечение деятельности в области гидрометеорологии и смежных с ней областях.  3.9.2. Проведение научных исследований.  3.9.3. Проведение научных испытаний.  3.10. Ветеринарное обслуживание.  3.10.1. Амбулаторное ветеринарное обслуживание.  3.10.2. Приюты для животных.  4.1. Деловое управление.  4.2. Объекты торговли (торговые центры, торгово-развлекательные центры (комплексы)).  4.3. Рынки.  4.4. Магазины.  4.5. Банковская и страховая деятельность.  4.6. Общественное питание.  4.8.1. Развлекательные мероприятия.  4.9. Служебные гаражи.  4.10. Выставочно-ярмарочная деятельность.  5.1.1. Обеспечение спортивно-зрелищных мероприятий.  5.1.2. Обеспечение занятий спортом в помещениях.  5.1.3. Площадки для занятий спортом.  5.1.4. Оборудованные площадки для занятий спортом.  5.1.5. Водный спорт.  5.1.6. Авиационный спорт.  5.3. Охота и рыбалка.  5.4. Причалы для маломерных судов.  5.5. Поля для гольфа или конных прогулок.  6.3. Легкая промышленность.  6.4. Пищевая промышленность.  6.6. Строительная промышленность.  6.7. Энергетика.  6.8. Связь.  6.9. Склад.  6.11. Целлюлозно-бумажная промышленность.  6.12. Научно-производственная деятельность.  8.0. Обеспечение обороны и безопасности.  8.1. Обеспечение вооруженных сил.  8.3. Обеспечение внутреннего правопорядка.  9.1. Охрана природных территорий.  11.0. Водные объекты.  12.0. Земельные участки (территории) общего пользования.  12.0.1. Улично-дорожная сеть.  12.0.2. Благоустройство территории</p>
Условно разрешенные виды использования	
Вспомогательные виды	
Максимальный процент застройки (%)	Не установлен
Высота застройки (м)	35

Плотность застройки (тыс.кв.м/га)	15
Минимальные и (или) максимальные размеры земельных участков (га)	Минимальный – 3,0996. Максимальный – 3,0996
Иные показатели	

Пункт 77

Территориальная зона	230221504.38
Основные виды разрешенного использования	<p>1.2. Выращивание зерновых и иных сельскохозяйственных культур.</p> <p>1.3. Овощеводство.</p> <p>1.4. Выращивание тонирующих, лекарственных, цветочных культур.</p> <p>1.5. Садоводство.</p> <p>1.7. Животноводство.</p> <p>1.8. Скотоводство.</p> <p>1.9. Звероводство.</p> <p>1.10. Птицеводство.</p> <p>1.11. Свиноводство.</p> <p>1.12. Пчеловодство.</p> <p>1.13. Рыбоводство.</p> <p>1.14. Научное обеспечение сельского хозяйства.</p> <p>1.15. Хранение и переработка сельскохозяйственной продукции.</p> <p>1.16. Ведение личного подсобного хозяйства на полевых участках.</p> <p>1.17. Питомники.</p> <p>1.18. Обеспечение сельскохозяйственного производства.</p> <p>1.19. Сенокошение.</p> <p>1.20. Выпас сельскохозяйственных животных.</p> <p>3.1. Коммунальное обслуживание.</p> <p>3.1.1. Предоставление коммунальных услуг.</p> <p>3.1.2. Административные здания организаций, обеспечивающих предоставление коммунальных услуг.</p> <p>3.2.1. Дома социального обслуживания.</p> <p>3.2.2. Оказание социальной помощи населению.</p> <p>3.2.3. Оказание услуг связи.</p> <p>3.3. Бытовое обслуживание.</p> <p>3.4. здравоохранение.</p> <p>3.4.1. Амбулаторно-поликлиническое обслуживание.</p> <p>3.4.2. Стационарное медицинское обслуживание.</p> <p>3.5. Образование и просвещение.</p> <p>3.5.1. Дошкольное, начальное и среднее общее образование.</p> <p>3.5.2. Среднее и высшее профессиональное образование.</p> <p>3.6. Культурное развитие.</p> <p>3.6.1. Объекты культурно-досуговой деятельности.</p> <p>3.6.2. Парки культуры и отдыха.</p> <p>3.7. Религиозное использование.</p> <p>3.7.1. Осуществление религиозных обрядов.</p> <p>3.7.2. Религиозное управление и образование.</p> <p>3.9. Обеспечение научной деятельности.</p> <p>3.9.1. Обеспечение деятельности в области гидрометеорологии и смежных с ней областях.</p> <p>3.9.2. Проведение научных исследований.</p> <p>3.9.3. Проведение научных испытаний.</p> <p>3.10. Ветеринарное обслуживание.</p> <p>3.10.1. Амбулаторное ветеринарное обслуживание.</p> <p>3.10.2. Приюты для животных.</p> <p>4.1. Деловое управление.</p>

	<p>4.2. Объекты торговли (торговые центры, торгово-развлекательные центры (комплексы)).</p> <p>4.3. Рынки.</p> <p>4.4. Магазины.</p> <p>4.5. Банковская и страховая деятельность.</p> <p>4.6. Общественное питание.</p> <p>4.8.1. Развлекательные мероприятия.</p> <p>4.9. Служебные гаражи.</p> <p>4.10. Выставочно-ярмарочная деятельность.</p> <p>5.1.1. Обеспечение спортивно-зрелищных мероприятий.</p> <p>5.1.2. Обеспечение занятий спортом в помещениях.</p> <p>5.1.3. Площадки для занятий спортом.</p> <p>5.1.4. Оборудованные площадки для занятий спортом.</p> <p>5.1.5. Водный спорт.</p> <p>5.1.6. Авиационный спорт.</p> <p>5.3. Охота и рыбалка.</p> <p>5.4. Причалы для маломерных судов.</p> <p>5.5. Поля для гольфа или конных прогулок.</p> <p>6.3. Легкая промышленность.</p> <p>6.4. Пищевая промышленность.</p> <p>6.6. Строительная промышленность.</p> <p>6.7. Энергетика.</p> <p>6.8. Связь.</p> <p>6.9. Склад.</p> <p>6.11. Целлюлозно-бумажная промышленность.</p> <p>6.12. Научно-производственная деятельность.</p> <p>8.0. Обеспечение обороны и безопасности.</p> <p>8.1. Обеспечение вооруженных сил.</p> <p>8.3. Обеспечение внутреннего правопорядка.</p> <p>9.1. Охрана природных территорий.</p> <p>11.0. Водные объекты.</p> <p>12.0. Земельные участки (территории) общего пользования.</p> <p>12.0.1. Улично-дорожная сеть.</p> <p>12.0.2. Благоустройство территории</p>
Условно разрешенные виды использования	
Вспомогательные виды	
Максимальный процент застройки (%)	Не установлен
Высота застройки (м)	35
Плотность застройки (тыс.кв.м/га)	15
Минимальные и (или) максимальные размеры земельных участков (га)	Минимальный – 6,9880. Максимальный – 6,9880
Иные показатели	

Территориальная зона	230221504.39
Основные виды разрешенного использования	<ul style="list-style-type: none"> <li>1.2. Выращивание зерновых и иных сельскохозяйственных культур.</li> <li>1.3. Овощеводство.</li> <li>1.4. Выращивание тонизирующих, лекарственных, цветочных культур.</li> <li>1.5. Садоводство.</li> <li>1.7. Животноводство.</li> <li>1.8. Скотоводство.</li> <li>1.9. Звероводство.</li> <li>1.10. Птицеводство.</li> <li>1.11. Свиноводство.</li> <li>1.12. Пчеловодство.</li> <li>1.13. Рыбоводство.</li> <li>1.14. Научное обеспечение сельского хозяйства.</li> <li>1.15. Хранение и переработка сельскохозяйственной продукции.</li> <li>1.16. Ведение личного подсобного хозяйства на полевых участках.</li> <li>1.17. Питомники.</li> <li>1.18. Обеспечение сельскохозяйственного производства.</li> <li>1.19. Сенокосение.</li> <li>1.20. Выпас сельскохозяйственных животных.</li> <li>3.1. Коммунальное обслуживание.</li> <li>3.1.1. Предоставление коммунальных услуг.</li> <li>3.1.2. Административные здания организаций, обеспечивающих предоставление коммунальных услуг.</li> <li>3.2.1. Дома социального обслуживания.</li> <li>3.2.2. Оказание социальной помощи населению.</li> <li>3.2.3. Оказание услуг связи.</li> <li>3.3. Бытовое обслуживание.</li> <li>3.4. Здравоохранение.</li> <li>3.4.1. Амбулаторно-поликлиническое обслуживание.</li> <li>3.4.2. Стационарное медицинское обслуживание.</li> <li>3.5. Образование и просвещение.</li> <li>3.5.1. Дошкольное, начальное и среднее общее образование.</li> <li>3.5.2. Среднее и высшее профессиональное образование.</li> <li>3.6. Культурное развитие.</li> <li>3.6.1. Объекты культурно-досуговой деятельности.</li> <li>3.6.2. Парки культуры и отдыха.</li> <li>3.7. Религиозное использование.</li> <li>3.7.1. Осуществление религиозных обрядов.</li> <li>3.7.2. Религиозное управление и образование.</li> <li>3.9. Обеспечение научной деятельности.</li> <li>3.9.1. Обеспечение деятельности в области гидрометеорологии и смежных с ней областях.</li> <li>3.9.2. Проведение научных исследований.</li> <li>3.9.3. Проведение научных испытаний.</li> <li>3.10. Ветеринарное обслуживание.</li> <li>3.10.1. Амбулаторное ветеринарное обслуживание.</li> <li>3.10.2. Приюты для животных.</li> <li>4.1. Деловое управление.</li> <li>4.2. Объекты торговли (торговые центры, торгово-развлекательные центры (комплексы)).</li> <li>4.3. Рынки.</li> <li>4.4. Магазины.</li> <li>4.5. Банковская и страховая деятельность.</li> <li>4.6. Общественное питание.</li> <li>4.8.1. Развлекательные мероприятия.</li> <li>4.9. Служебные гаражи.</li> <li>4.10. Выставочно-ярмарочная деятельность.</li> <li>5.1.1. Обеспечение спортивно-зрелищных мероприятий.</li> <li>5.1.2. Обеспечение занятий спортом в помещениях.</li> <li>5.1.3. Площадки для занятий спортом.</li> </ul>



	<p>5.1.4. Оборудованные площадки для занятий спортом.  5.1.5. Водный спорт  5.1.6. Авиационный спорт.  5.3. Охота и рыбалка.  5.4. Причалы для маломерных судов.  5.5. Поля для гольфа или конных прогулок.  6.3. Легкая промышленность.  6.4. Пищевая промышленность.  6.6. Строительная промышленность.  6.7. Энергетика.  6.8. Связь.  6.9. Склад.  6.11. Целлюлозно-бумажная промышленность.  6.12. Научно-производственная деятельность.  8.0. Обеспечение обороны и безопасности.  8.1. Обеспечение вооруженных сил.  8.3. Обеспечение внутреннего правопорядка.  9.1. Охрана природных территорий.  11.0. Водные объекты.  12.0. Земельные участки (территории) общего пользования.  12.0.1. Улично-дорожная сеть.  12.0.2. Благоустройство территории</p>
Условно разрешенные виды использования	
Вспомогательные виды	
Максимальный процент застройки (%)	Не установлен
Высота застройки (м)	35
Плотность застройки (тыс.кв.м/га)	15
Минимальные и (или) максимальные размеры земельных участков (га)	Минимальный – 6,9000. Максимальный – 6,9000
Иные показатели	

Пункт 79

Территориальная зона	230221504.40
Основные виды разрешенного использования	<p>1.2. Выращивание зерновых и иных сельскохозяйственных культур.  1.3. Овощеводство.  1.4. Выращивание тонизирующих, лекарственных, цветочных культур.  1.5. Садоводство.  1.7. Животноводство.  1.8. Скотоводство.  1.9. Звероводство.  1.10. Птицеводство.  1.11. Свиноводство.  1.12. Пчеловодство.  1.13. Рыбоводство.  1.14. Научное обеспечение сельского хозяйства.  1.15. Хранение и переработка сельскохозяйственной продукции.  1.16. Ведение личного подсобного хозяйства на полевых участках.  1.17. Питомники.  1.18. Обеспечение сельскохозяйственного производства.  1.19. Сенокосение.  1.20. Выпас сельскохозяйственных животных.  3.1. Коммунальное обслуживание.  3.1.1. Предоставление коммунальных услуг.</p>

	<ul style="list-style-type: none"> <li>3.1.2. Административные здания организаций, обеспечивающих предоставление коммунальных услуг.</li> <li>3.2.1. Дома социального обслуживания.</li> <li>3.2.2. Оказание социальной помощи населению.</li> <li>3.2.3. Оказание услуг связи.</li> <li>3.3. Бытовое обслуживание.</li> <li>3.4. Здравоохранение.</li> <li>3.4.1. Амбулаторно-поликлиническое обслуживание.</li> <li>3.4.2. Стационарное медицинское обслуживание.</li> <li>3.5. Образование и просвещение.</li> <li>3.5.1. Дошкольное, начальное и среднее общее образование.</li> <li>3.5.2. Среднее и высшее профессиональное образование.</li> <li>3.6. Культурное развитие.</li> <li>3.6.1. Объекты культурно-досуговой деятельности.</li> <li>3.6.2. Парки культуры и отдыха.</li> <li>3.7. Религиозное использование.</li> <li>3.7.1. Осуществление религиозных обрядов.</li> <li>3.7.2. Религиозное управление и образование.</li> <li>3.9. Обеспечение научной деятельности.</li> <li>3.9.1. Обеспечение деятельности в области гидрометеорологии и смежных с ней областях.</li> <li>3.9.2. Проведение научных исследований.</li> <li>3.9.3. Проведение научных испытаний.</li> <li>3.10. Ветеринарное обслуживание.</li> <li>3.10.1. Амбулаторное ветеринарное обслуживание.</li> <li>3.10.2. Приюты для животных.</li> <li>4.1. Деловое управление.</li> <li>4.2. Объекты торговли (торговые центры, торгово-развлекательные центры (комплексы)).</li> <li>4.3. Рынки.</li> <li>4.4. Магазины.</li> <li>4.5. Банковская и страховая деятельность.</li> <li>4.6. Общественное питание.</li> <li>4.8.1. Развлекательные мероприятия.</li> <li>4.9. Служебные гаражи.</li> <li>4.10. Выставочно-ярмарочная деятельность.</li> <li>5.1.1. Обеспечение спортивно-зрелищных мероприятий.</li> <li>5.1.2. Обеспечение занятий спортом в помещениях.</li> <li>5.1.3. Площадки для занятий спортом.</li> <li>5.1.4. Оборудованные площадки для занятий спортом.</li> <li>5.1.5. Водный спорт.</li> <li>5.1.6. Авиационный спорт.</li> <li>5.3. Охота и рыбалка.</li> <li>5.4. Причалы для маломерных судов.</li> <li>5.5. Поля для гольфа или конных прогулок.</li> <li>6.3. Легкая промышленность.</li> <li>6.4. Пищевая промышленность.</li> <li>6.6. Строительная промышленность.</li> <li>6.7. Энергетика.</li> <li>6.8. Связь.</li> <li>6.9. Склад.</li> <li>6.11. Целлюлозно-бумажная промышленность.</li> <li>6.12. Научно-производственная деятельность.</li> <li>8.0. Обеспечение обороны и безопасности.</li> <li>8.1. Обеспечение вооруженных сил.</li> <li>8.3. Обеспечение внутреннего правопорядка.</li> <li>9.1. Охрана природных территорий.</li> <li>11.0. Водные объекты.</li> </ul>
--	---

	12.0. Земельные участки (территории) общего пользования. 12.0.1. Улично-дорожная сеть. 12.0.2. Благоустройство территории
Условно разрешенные виды использования	
Вспомогательные виды	
Максимальный процент застройки (%)	Не установлен
Высота застройки (м)	35
Плотность застройки (тыс.кв.м/га)	15
Минимальные и (или) максимальные размеры земельных участков (га)	Минимальный – 7,0000. Максимальный – 7,0000
Иные показатели	

Пункт 80

Территориальная зона	230221504.41
Основные виды разрешенного использования	<p>1.2. Выращивание зерновых и иных сельскохозяйственных культур. 1.3. Овощеводство. 1.4. Выращивание тонизирующих, лекарственных, цветочных культур. 1.5. Садоводство. 1.7. Животноводство. 1.8. Скотоводство. 1.9. Звероводство. 1.10. Птицеводство. 1.11. Свиноводство. 1.12. Пчеловодство. 1.13. Рыбоводство. 1.14. Научное обеспечение сельского хозяйства. 1.15. Хранение и переработка сельскохозяйственной продукции. 1.16. Ведение личного подсобного хозяйства на полевых участках. 1.17. Питомники. 1.18. Обеспечение сельскохозяйственного производства. 1.19. Сенокосение. 1.20. Выпас сельскохозяйственных животных.</p> <p>3.1. Коммунальное обслуживание. 3.1.1. Предоставление коммунальных услуг. 3.1.2. Административные здания организаций, обеспечивающих предоставление коммунальных услуг. 3.2.1. Дома социального обслуживания. 3.2.2. Оказание социальной помощи населению. 3.2.3. Оказание услуг связи. 3.3. Бытовое обслуживание. 3.4. Здравоохранение. 3.4.1. Амбулаторно-поликлиническое обслуживание. 3.4.2. Стационарное медицинское обслуживание. 3.5. Образование и просвещение. 3.5.1. Дошкольное, начальное и среднее общее образование. 3.5.2. Среднее и высшее профессиональное образование. 3.6. Культурное развитие. 3.6.1. Объекты культурно-досуговой деятельности. 3.6.2. Парки культуры и отдыха. 3.7. Религиозное использование.</p>

	<p>3.7.1. Осуществление религиозных обрядов.  3.7.2. Религиозное управление и образование.  3.9. Обеспечение научной деятельности.  3.9.1. Обеспечение деятельности в области гидрометеорологии и смежных с ней областях.  3.9.2. Проведение научных исследований.  3.9.3. Проведение научных испытаний.  3.10. Ветеринарное обслуживание.  3.10.1. Амбулаторное ветеринарное обслуживание.  3.10.2. Приюты для животных.  4.1. Деловое управление.  4.2. Объекты торговли (торговые центры, торгово-развлекательные центры (комплексы)).  4.3. Рынки.  4.4. Магазины.  4.5. Банковская и страховая деятельность.  4.6. Общественное питание.  4.8.1. Развлекательные мероприятия.  4.9. Служебные гаражи.  4.10. Выставочно-ярмарочная деятельность.  5.1.1. Обеспечение спортивно-зрелищных мероприятий.  5.1.2. Обеспечение занятий спортом в помещениях.  5.1.3. Площадки для занятий спортом.  5.1.4. Оборудованные площадки для занятий спортом.  5.1.5. Водный спорт.  5.1.6. Авиационный спорт.  5.3. Охота и рыбалка.  5.4. Причалы для маломерных судов.  5.5. Поля для гольфа или конных прогулок.  6.3. Легкая промышленность.  6.4. Пищевая промышленность.  6.6. Строительная промышленность.  6.7. Энергетика.  6.8. Связь.  6.9. Склад.  6.11. Целлюлозно-бумажная промышленность.  6.12. Научно-производственная деятельность.  8.0. Обеспечение обороны и безопасности.  8.1. Обеспечение вооруженных сил.  8.3. Обеспечение внутреннего правопорядка.  9.1. Охрана природных территорий.  11.0. Водные объекты.  12.0. Земельные участки (территории) общего пользования.  12.0.1. Улично-дорожная сеть.  12.0.2. Благоустройство территории</p>
Условно разрешенные виды использования	
Вспомогательные виды	
Максимальный процент застройки (%)	Не установлен
Высота застройки (м)	35
Плотность застройки (тыс.кв.м/га)	15
Минимальные и (или) максимальные размеры земельных участков (га)	Минимальный – 12,0000. Максимальный – 12,0000
Иные показатели	

Территориальная зона	230221504.42
Основные виды разрешенного использования	<p>1.2. Выращивание зерновых и иных сельскохозяйственных культур.  1.3. Овощеводство.  1.4. Выращивание тонирующих, лекарственных, цветочных культур.  1.5. Садоводство.  1.7. Животноводство.  1.8. Скотоводство.  1.9. Звероводство.  1.10. Птицеводство.  1.11. Свиноводство.  1.12. Пчеловодство.  1.13. Рыбоводство.  1.14. Научное обеспечение сельского хозяйства.  1.15. Хранение и переработка сельскохозяйственной продукции.  1.16. Ведение личного подсобного хозяйства на полевых участках.  1.17. Питомники.  1.18. Обеспечение сельскохозяйственного производства.  1.19. Сенокосение.  1.20. Выпас сельскохозяйственных животных.  3.1. Коммунальное обслуживание.  3.1.1. Предоставление коммунальных услуг.  3.1.2. Административные здания организаций, обеспечивающих предоставление коммунальных услуг.  3.2.1. Дома социального обслуживания.  3.2.2. Оказание социальной помощи населению.  3.2.3. Оказание услуг связи.  3.3. Бытовое обслуживание.  3.4. Здравоохранение.  3.4.1. Амбулаторно-поликлиническое обслуживание.  3.4.2. Стационарное медицинское обслуживание.  3.5. Образование и просвещение.  3.5.1. Дошкольное, начальное и среднее общее образование.  3.5.2. Среднее и высшее профессиональное образование.  3.6. Культурное развитие.  3.6.1. Объекты культурно-досуговой деятельности.  3.6.2. Парки культуры и отдыха.  3.7. Религиозное использование.  3.7.1. Осуществление религиозных обрядов.  3.7.2. Религиозное управление и образование.  3.9. Обеспечение научной деятельности.  3.9.1. Обеспечение деятельности в области гидрометеорологии и смежных с ней областях.  3.9.2. Проведение научных исследований.  3.9.3. Проведение научных испытаний.  3.10. Ветеринарное обслуживание.  3.10.1. Амбулаторное ветеринарное обслуживание.  3.10.2. Приюты для животных.  4.1. Деловое управление.  4.2. Объекты торговли (торговые центры, торгово-развлекательные центры (комплексы)).  4.3. Рынки.  4.4. Магазины.  4.5. Банковская и страховая деятельность.  4.6. Общественное питание.  4.8.1. Развлекательные мероприятия.  4.9. Служебные гаражи.  4.10. Выставочно-ярмарочная деятельность.  5.1.1. Обеспечение спортивно-зрелищных мероприятий.  5.1.2. Обеспечение занятий спортом в помещениях.  5.1.3. Площадки для занятий спортом.</p>

	<p>5.1.4. Оборудованные площадки для занятий спортом.  5.1.5. Водный спорт.  5.1.6. Авиационный спорт.  5.3. Охота и рыбалка.  5.4. Причалы для маломерных судов.  5.5. Поля для гольфа или конных прогулок.  6.3. Легкая промышленность.  6.4. Пищевая промышленность.  6.6. Строительная промышленность.  6.7. Энергетика.  6.8. Связь.  6.9. Склад.  6.11. Целлюлозно-бумажная промышленность.  6.12. Научно-производственная деятельность.  8.0. Обеспечение обороны и безопасности.  8.1. Обеспечение вооруженных сил.  8.3. Обеспечение внутреннего правопорядка.  9.1. Охрана природных территорий.  11.0. Водные объекты.  12.0. Земельные участки (территории) общего пользования.  12.0.1. Улично-дорожная сеть.  12.0.2. Благоустройство территории</p>
Условно разрешенные виды использования	
Вспомогательные виды	
Максимальный процент застройки (%)	Не установлен
Высота застройки (м)	35
Плотность застройки (тыс.кв.м/га)	15
Минимальные и (или) максимальные размеры земельных участков (га)	Минимальный – 32,24. Максимальный – 32,24
Иные показатели	

Пункт 82

Территориальная зона	230221504.43
Основные виды разрешенного использования	<p>1.2. Выращивание зерновых и иных сельскохозяйственных культур.  1.3. Овощеводство.  1.4. Выращивание тонизирующих, лекарственных, цветочных культур.  1.5. Садоводство.  1.7. Животноводство.  1.8. Скотоводство.  1.9. Звероводство.  1.10. Птицеводство.  1.11. Свиноводство.  1.12. Пчеловодство.  1.13. Рыбоводство.  1.14. Научное обеспечение сельского хозяйства.  1.15. Хранение и переработка сельскохозяйственной продукции.  1.16. Ведение личного подсобного хозяйства на полевых участках.  1.17. Питомники.  1.18. Обеспечение сельскохозяйственного производства.  1.19. Сенокосение.  1.20. Выпас сельскохозяйственных животных.  3.1. Коммунальное обслуживание.  3.1.1. Предоставление коммунальных услуг.</p>

	<p>3.1.2. Административные здания организаций, обеспечивающих предоставление коммунальных услуг.</p> <p>3.2.1. Дома социального обслуживания.</p> <p>3.2.2. Оказание социальной помощи населению.</p> <p>3.2.3. Оказание услуг связи.</p> <p>3.3. Бытовое обслуживание.</p> <p>3.4. Здравоохранение.</p> <p>3.4.1. Амбулаторно-поликлиническое обслуживание.</p> <p>3.4.2. Стационарное медицинское обслуживание.</p> <p>3.5. Образование и просвещение.</p> <p>3.5.1. Дошкольное, начальное и среднее общее образование.</p> <p>3.5.2. Среднее и высшее профессиональное образование.</p> <p>3.6. Культурное развитие.</p> <p>3.6.1. Объекты культурно-досуговой деятельности.</p> <p>3.6.2. Парки культуры и отдыха.</p> <p>3.7. Религиозное использование.</p> <p>3.7.1. Осуществление религиозных обрядов.</p> <p>3.7.2. Религиозное управление и образование.</p> <p>3.9. Обеспечение научной деятельности.</p> <p>3.9.1. Обеспечение деятельности в области гидрометеорологии и смежных с ней областях.</p> <p>3.9.2. Проведение научных исследований.</p> <p>3.9.3. Проведение научных испытаний.</p> <p>3.10. Ветеринарное обслуживание.</p> <p>3.10.1. Амбулаторное ветеринарное обслуживание.</p> <p>3.10.2. Приюты для животных.</p> <p>4.1. Деловое управление.</p> <p>4.2. Объекты торговли (торговые центры, торгово-развлекательные центры (комплексы)).</p> <p>4.3. Рынки.</p> <p>4.4. Магазины.</p> <p>4.5. Банковская и страховая деятельность.</p> <p>4.6. Общественное питание.</p> <p>4.8.1. Развлекательные мероприятия.</p> <p>4.9. Служебные гаражи.</p> <p>4.10. Выставочно-ярмарочная деятельность.</p> <p>5.1.1. Обеспечение спортивно-зрелищных мероприятий.</p> <p>5.1.2. Обеспечение занятий спортом в помещениях.</p> <p>5.1.3. Площадки для занятий спортом.</p> <p>5.1.4. Оборудованные площадки для занятий спортом.</p> <p>5.1.5. Водный спорт.</p> <p>5.1.6. Авиационный спорт.</p> <p>5.3. Охота и рыбалка.</p> <p>5.4. Причалы для маломерных судов.</p> <p>5.5. Поля для гольфа или конных прогулок.</p> <p>6.3. Легкая промышленность.</p> <p>6.4. Пищевая промышленность.</p> <p>6.6. Строительная промышленность.</p> <p>6.7. Энергетика.</p> <p>6.8. Связь.</p> <p>6.9. Склад.</p> <p>6.11. Целлюлозно-бумажная промышленность.</p> <p>6.12. Научно-производственная деятельность.</p> <p>8.0. Обеспечение обороны и безопасности.</p> <p>8.1. Обеспечение вооруженных сил.</p> <p>8.3. Обеспечение внутреннего правопорядка.</p>
--	--

	9.1. Охрана природных территорий. 11.0. Водные объекты. 12.0. Земельные участки (территории) общего пользования. 12.0.1. Улично-дорожная сеть. 12.0.2. Благоустройство территории
Условно разрешенные виды использования	
Вспомогательные виды	
Максимальный процент застройки (%)	Не установлен
Высота застройки (м)	35
Плотность застройки (тыс.кв.м/га)	15
Минимальные и (или) максимальные размеры земельных участков (га)	Минимальный – 10,96. Максимальный – 10,96
Иные показатели	

Пункт 83

Территориальная зона	230221504.44
Основные виды разрешенного использования	<p>1.2. Выращивание зерновых и иных сельскохозяйственных культур. 1.3. Овощеводство. 1.4. Выращивание тонирующих, лекарственных, цветочных культур. 1.5. Садоводство. 1.7. Животноводство. 1.8. Скотоводство. 1.9. Звероводство. 1.10. Птицеводство. 1.11. Свиноводство. 1.12. Пчеловодство. 1.13. Рыбоводство. 1.14. Научное обеспечение сельского хозяйства. 1.15. Хранение и переработка сельскохозяйственной продукции. 1.16. Ведение личного подсобного хозяйства на полевых участках. 1.17. Питомники. 1.18. Обеспечение сельскохозяйственного производства. 1.19. Сенокосение. 1.20. Выпас сельскохозяйственных животных.</p> <p>3.1. Коммунальное обслуживание. 3.1.1. Предоставление коммунальных услуг. 3.1.2. Административные здания организаций, обеспечивающих предоставление коммунальных услуг. 3.2.1. Дома социального обслуживания. 3.2.2. Оказание социальной помощи населению. 3.2.3. Оказание услуг связи. 3.3. Бытовое обслуживание. 3.4. Здравоохранение. 3.4.1. Амбулаторно-поликлиническое обслуживание. 3.4.2. Стационарное медицинское обслуживание. 3.5. Образование и просвещение. 3.5.1. Дошкольное, начальное и среднее общее образование. 3.5.2. Среднее и высшее профессиональное образование. 3.6. Культурное развитие.</p>



	<p>3.6.1. Объекты культурно-досуговой деятельности.  3.6.2. Парки культуры и отдыха.  3.7. Религиозное использование.  3.7.1. Осуществление религиозных обрядов.  3.7.2. Религиозное управление и образование.  3.9. Обеспечение научной деятельности.  3.9.1. Обеспечение деятельности в области гидрометеорологии и смежных с ней областях.  3.9.2. Проведение научных исследований.  3.9.3. Проведение научных испытаний.  3.10. Ветеринарное обслуживание.  3.10.1. Амбулаторное ветеринарное обслуживание.  3.10.2. Приюты для животных.  4.1. Деловое управление.  4.2. Объекты торговли (торговые центры, торгово-развлекательные центры (комплексы)).  4.3. Рынки.  4.4. Магазины.  4.5. Банковская и страховая деятельность.  4.6. Общественное питание.  4.8.1. Развлекательные мероприятия.  4.9. Служебные гаражи.  4.10. Выставочно-ярмарочная деятельность.  5.1.1. Обеспечение спортивно-зрелищных мероприятий.  5.1.2. Обеспечение занятий спортом в помещениях.  5.1.3. Площадки для занятий спортом.  5.1.4. Оборудованные площадки для занятий спортом.  5.1.5. Водный спорт.  5.1.6. Авиационный спорт.  5.3. Охота и рыбалка.  5.4. Причалы для маломерных судов.  5.5. Поля для гольфа или конных прогулок.  6.3. Легкая промышленность.  6.4. Пищевая промышленность.  6.6. Строительная промышленность.  6.7. Энергетика.  6.8. Связь.  6.9. Склад.  6.11. Целлюлозно-бумажная промышленность.  6.12. Научно-производственная деятельность.  8.0. Обеспечение обороны и безопасности.  8.1. Обеспечение вооруженных сил.  8.3. Обеспечение внутреннего правопорядка.  9.1. Охрана природных территорий.  11.0. Водные объекты.  12.0. Земельные участки (территории) общего пользования.  12.0.1. Улично-дорожная сеть.  12.0.2. Благоустройство территории</p>
Условно разрешенные виды использования	
Вспомогательные виды	
Максимальный процент застройки (%)	Не установлен
Высота застройки (м)	35
Плотность застройки (тыс.кв.м/га)	15
Минимальные и (или) максимальные размеры земельных участков (га)	Минимальный – 13,48. Максимальный – 13,48
Иные показатели	

## Пункт 84

Территориальная зона	230222902
Основные виды разрешенного использования	4.9.1.3. Автомобильные мойки. 5.1.2. Обеспечение занятий спортом в помещениях.
Условно разрешенные виды использования	
Вспомогательные виды	
Максимальный процент застройки (%)	Не установлен
Высота застройки (м)	7,3
Плотность застройки (тыс.кв.м/га)	Не установлена
Минимальные и (или) максимальные размеры земельных участков (га)	
Иные показатели	Общая площадь нового строительства – 320,3 кв.м

## Пункт 85

Территориальная зона	230222903
Основные виды разрешенного использования	4.1. Деловое управление. 4.6. Общественное питание. 5.1.2. Обеспечение занятий спортом в помещениях
Условно разрешенные виды использования	
Вспомогательные виды	
Максимальный процент застройки (%)	Не установлен
Высота застройки (м)	10,7
Плотность застройки (тыс.кв.м/га)	Не установлена
Минимальные и (или) максимальные размеры земельных участков (га)	
Иные показатели	Общая площадь нового строительства – 477,1 кв.м

## Пункт 86

Территориальная зона	230233701
Основные виды разрешенного использования	3.1.1 Предоставление коммунальных услуг
Условно разрешенные виды использования	
Вспомогательные виды	
Максимальный процент застройки (%)	Не установлен

Высота застройки (м)	17
Плотность застройки (тыс.кв.м/га)	Не установлена
Минимальные и (или) максимальные размеры земельных участков (га)	
Иные показатели	Общая площадь объекта – 17 000 кв.м

## Пункт 87

Территориальная зона	230242003
Основные виды разрешенного использования	2.1. Для индивидуального жилищного строительства. 2.2. Для ведения личного подсобного хозяйства (приусадебный земельный участок). 13.2. Ведение садоводства
Условно разрешенные виды использования	
Вспомогательные виды	
Максимальный процент застройки (%)	Не установлен
Высота застройки (м)	Не установлена
Плотность застройки (тыс.кв.м/га)	4
Минимальные и (или) максимальные размеры земельных участков (га)	Минимальный – 0,1300. Максимальный – 0,1300
Иные показатели	

## Пункт 88

Территориальная зона	2348286
Основные виды разрешенного использования	3.1.1. Предоставление коммунальных услуг. 8.3. Обеспечение внутреннего правопорядка
Условно разрешенные виды использования	
Вспомогательные виды	
Максимальный процент застройки (%)	
Высота застройки (м)	30
Плотность застройки (тыс.кв.м/га)	5
Иные показатели	Общая площадь: 4264 кв.м , в т.ч. 3860 кв.м – депо, 404 кв.м – учебно-тренировочная башня наземная: 3836,6 кв.м , в т.ч. 3510 кв.м – депо, 326,6 кв.м – учебно-тренировочная башня подземная: 427,4 кв.м , в т.ч. 350 кв.м – депо, 77,4 кв.м – учебно-тренировочная башня Количество машино-мест: 10 м/м Этажность: 3 + 1 подземный – депо, 4 + 1 подземный – учебно-тренировочная башня

## Пункт 89

Территориальная зона	2349372
Основные виды разрешенного использования	6.9. Склад
Условно разрешенные виды использования	
Вспомогательные виды	
Максимальный процент застройки (%)	
Высота застройки (м)	20
Плотность застройки (тыс.кв.м/га)	5
Иные показатели	наземная: 22975 кв.м

## Пункт 90

Территориальная зона	23413017
Основные виды разрешенного использования	2.1. Для индивидуального жилищного строительства
Условно разрешенные виды использования	
Вспомогательные виды	
Максимальный процент застройки (%)	20
Высота застройки (м)	9
Плотность застройки (тыс.кв.м/га)	
Иные показатели	Общая площадь: 360 кв.м Этажность: 2

## Пункт 91

Территориальная зона	23413275
Основные виды разрешенного использования	2.1. Для индивидуального жилищного строительства
Условно разрешенные виды использования	
Вспомогательные виды	
Максимальный процент застройки (%)	20
Высота застройки (м)	9
Плотность застройки (тыс.кв.м/га)	
Иные показатели	Общая площадь: 360 кв.м Этажность: 2

## Пункт 92

Территориальная зона	23413696
Основные виды разрешенного использования	6.8. Связь
Условно разрешенные виды использования	
Вспомогательные виды	
Максимальный процент застройки (%)	
Высота застройки (м)	70
Плотность застройки (тыс.кв.м/га)	
Иные показатели	Металлическая башня связи под размещение антенн сотовой радиотелефонной связи БС № 77-957. Площадь застройки – 55,3 кв.м.

## Пункт 93

Территориальная зона	23417979
Основные виды разрешенного использования	4.4. Магазины
Условно разрешенные виды использования	
Вспомогательные виды	
Максимальный процент застройки (%)	
Высота застройки (м)	
Плотность застройки (тыс.кв.м/га)	2,5
Иные показатели	Этажность: 2 Суммарная поэтажная площадь в габаритах наружных стен – 1650,0 кв.м

## Пункт 94

Территориальная зона	23419439
Основные виды разрешенного использования	4.4. Магазины
Условно разрешенные виды использования	
Вспомогательные виды	
Максимальный процент застройки (%)	
Высота застройки (м)	
Плотность застройки (тыс.кв.м/га)	
Иные показатели	Высотность: в габаритах существующих зданий, строений, сооружений Максимальный процент застройки: – по существующему положению Общая площадь существующих объектов – 153,8 кв.м.

## Пункт 95

Территориальная зона	23422773
Основные виды разрешенного использования	3.1.1. Предоставление коммунальных услуг. 6.7. Энергетика
Условно разрешенные виды использования	
Вспомогательные виды	
Максимальный процент застройки (%)	
Высота застройки (м)	12,7
Плотность застройки (тыс.кв.м/га)	
Иные показатели	Предельное количество этажей: 2 и 1 подземный этаж. Площадь объекта (сооружение электросетевой комплекс Подстанция 35 кВ «Молчаново» (ПС № 524)) – 1285,1 кв.м.

## Пункт 96

Территориальная зона	23422431
Основные виды разрешенного использования	5.1.1. Обеспечение спортивно-зрелищных мероприятий. 5.1.2. Обеспечение занятий спортом в помещениях. 5.1.3. Площадки для занятий спортом. 5.1.4. Оборудованные площадки для занятий спортом. 5.1.5. Водный спорт. 5.1.6. Авиационный спорт. 5.2. Природно-познавательный туризм. 5.3. Охота и рыбалка. 5.4. Причалы для маломерных судов. 5.5. Поля для гольфа или конных прогулок
Условно разрешенные виды использования	
Вспомогательные виды	
Максимальный процент застройки (%)	
Высота застройки (м)	
Плотность застройки (тыс.кв.м/га)	
Иные показатели	Предельное количество этажей и предельная высота зданий, строений, сооружений – для существующего здания – в габаритах существующего здания; Для объектов нового строительства – 1 этаж ( верхняя отметка – 6 м). Общая площадь объектов – 68 кв.м. Общая площадь существующего объекта – 146,3 кв.м.

## Пункт 97

Территориальная зона	234221504.1
Основные виды разрешенного использования	1.2. Выращивание зерновых и иных сельскохозяйственных культур. 1.3. Овощеводство. 1.4. Выращивание тонизирующих, лекарственных, цветочных культур.

	<ul style="list-style-type: none"><li>1.5. Садоводство.</li><li>1.7. Животноводство.</li><li>1.8. Скотоводство.</li><li>1.9. Звероводство.</li><li>1.10. Птицеводство.</li><li>1.11. Свиноводство.</li><li>1.12. Пчеловодство.</li><li>1.13. Рыбоводство.</li><li>1.14. Научное обеспечение сельского хозяйства.</li><li>1.15. Хранение и переработка сельскохозяйственной продукции.</li><li>1.16. Ведение личного подсобного хозяйства на полевых участках.</li><li>1.17. Питомники.</li><li>1.18. Обеспечение сельскохозяйственного производства.</li><li>1.19. Сенокосение.</li><li>1.20. Выпас сельскохозяйственных животных.</li><li>3.1. Коммунальное обслуживание.</li><li>3.1.1. Предоставление коммунальных услуг.</li><li>3.1.2. Административные здания организаций, обеспечивающих предоставление коммунальных услуг.</li><li>3.2.1. Дома социального обслуживания.</li><li>3.2.2. Оказание социальной помощи населению.</li><li>3.2.3. Оказание услуг связи.</li><li>3.3. Бытовое обслуживание.</li><li>3.4. здравоохранение.</li><li>3.4.1. Амбулаторно-поликлиническое обслуживание.</li><li>3.4.2. Стационарное медицинское обслуживание.</li><li>3.5. Образование и просвещение.</li><li>3.5.1. Дошкольное, начальное и среднее общее образование.</li><li>3.5.2. Среднее и высшее профессиональное образование.</li><li>3.6. Культурное развитие.</li><li>3.6.1. Объекты культурно-досуговой деятельности.</li><li>3.6.2. Парки культуры и отдыха.</li><li>3.7. Религиозное использование.</li><li>3.7.1. Осуществление религиозных обрядов.</li><li>3.7.2. Религиозное управление и образование.</li><li>3.9. Обеспечение научной деятельности.</li><li>3.9.1. Обеспечение деятельности в области гидрометеорологии и смежных с ней областях.</li><li>3.9.2. Проведение научных исследований.</li><li>3.9.3. Проведение научных испытаний.</li><li>3.10. Ветеринарное обслуживание.</li><li>3.10.1. Амбулаторное ветеринарное обслуживание.</li><li>3.10.2. Приюты для животных.</li><li>4.1. Деловое управление.</li><li>4.2. Объекты торговли (торговые центры, торгово-развлекательные центры (комплексы)).</li><li>4.3. Рынки.</li><li>4.4. Магазины.</li><li>4.5. Банковская и страховая деятельность.</li><li>4.6. Общественное питание.</li><li>4.8.1. Развлекательные мероприятия.</li><li>4.9. Служебные гаражи.</li><li>4.10. Выставочно-ярмарочная деятельность.</li><li>5.1.1. Обеспечение спортивно-зрелищных мероприятий.</li><li>5.1.2. Обеспечение занятий спортом в помещениях.</li><li>5.1.3. Площадки для занятий спортом.</li><li>5.1.4. Оборудованные площадки для занятий спортом.</li><li>5.1.5. Водный спорт.</li><li>5.1.6. Авиационный спорт.</li></ul>
--	---

	<p>5.3. Охота и рыбалка.  5.4. Причалы для маломерных судов.  5.5. Поля для гольфа или конных прогулок.  6.3. Легкая промышленность.  6.4. Пищевая промышленность.  6.6. Строительная промышленность.  6.7. Энергетика.  6.8. Связь.  6.9. Склад.  6.11. Целлюлозно-бумажная промышленность.  6.12. Научно-производственная деятельность.  8.0. Обеспечение обороны и безопасности.  8.1. Обеспечение вооруженных сил.  8.3. Обеспечение внутреннего правопорядка.  9.1. Охрана природных территорий.  11.0. Водные объекты.  12.0. Земельные участки (территории) общего пользования.  12.0.1. Улично-дорожная сеть.  12.0.2. Благоустройство территории</p>
Условно разрешенные виды использования	
Вспомогательные виды	
Максимальный процент застройки (%)	Не установлен
Высота застройки (м)	35
Плотность застройки (тыс.кв.м/га)	15
Минимальные и (или) максимальные размеры земельных участков (га)	Минимальный – 654,70. Максимальный – 654,70
Иные показатели	

Пункт 98

Территориальная зона	234221504.2
Основные виды разрешенного использования	<p>1.2. Выращивание зерновых и иных сельскохозяйственных культур.  1.3. Овощеводство.  1.4. Выращивание тонизирующих, лекарственных, цветочных культур.  1.5. Садоводство.  1.7. Животноводство.  1.8. Скотоводство.  1.9. Звероводство.  1.10. Птицеводство.  1.11. Свиноводство.  1.12. Пчеловодство.  1.13. Рыбоводство.  1.14. Научное обеспечение сельского хозяйства.  1.15. Хранение и переработка сельскохозяйственной продукции.  1.16. Ведение личного подсобного хозяйства на полевых участках.  1.17. Питомники.  1.18. Обеспечение сельскохозяйственного производства.</p>



	<ul style="list-style-type: none"> <li>1.19. Сенокосение.</li> <li>1.20. Выпас сельскохозяйственных животных.</li> <li>3.1. Коммунальное обслуживание.</li> <li>3.1.1. Предоставление коммунальных услуг.</li> <li>3.1.2. Административные здания организаций, обеспечивающих предоставление коммунальных услуг.</li> <li>3.2.1. Дома социального обслуживания.</li> <li>3.2.2. Оказание социальной помощи населению.</li> <li>3.2.3. Оказание услуг связи.</li> <li>3.3. Бытовое обслуживание.</li> <li>3.4. Здравоохранение.</li> <li>3.4.1. Амбулаторно-поликлиническое обслуживание.</li> <li>3.4.2. Стационарное медицинское обслуживание.</li> <li>3.5. Образование и просвещение.</li> <li>3.5.1. Дошкольное, начальное и среднее общее образование.</li> <li>3.5.2. Среднее и высшее профессиональное образование.</li> <li>3.6. Культурное развитие.</li> <li>3.6.1. Объекты культурно-досуговой деятельности.</li> <li>3.6.2. Парки культуры и отдыха.</li> <li>3.7. Религиозное использование.</li> <li>3.7.1. Осуществление религиозных обрядов.</li> <li>3.7.2. Религиозное управление и образование.</li> <li>3.9. Обеспечение научной деятельности.</li> <li>3.9.1. Обеспечение деятельности в области гидрометеорологии и смежных с ней областях.</li> <li>3.9.2. Проведение научных исследований.</li> <li>3.9.3. Проведение научных испытаний.</li> <li>3.10. Ветеринарное обслуживание.</li> <li>3.10.1. Амбулаторное ветеринарное обслуживание.</li> <li>3.10.2. Приюты для животных.</li> <li>4.1. Деловое управление.</li> <li>4.2. Объекты торговли (торговые центры, торгово-развлекательные центры (комплексы)).</li> <li>4.3. Рынки.</li> <li>4.4. Магазины.</li> <li>4.5. Банковская и страховая деятельность.</li> <li>4.6. Общественное питание.</li> <li>4.8.1. Развлекательные мероприятия.</li> <li>4.9. Служебные гаражи.</li> <li>4.10. Выставочно-ярмарочная деятельность.</li> <li>5.1.1. Обеспечение спортивно-зрелищных мероприятий.</li> <li>5.1.2. Обеспечение занятий спортом в помещениях.</li> <li>5.1.3. Площадки для занятий спортом.</li> <li>5.1.4. Оборудованные площадки для занятий спортом.</li> <li>5.1.5. Водный спорт.</li> <li>5.1.6. Авиационный спорт.</li> <li>5.3. Охота и рыбалка.</li> <li>5.4. Причалы для маломерных судов.</li> <li>5.5. Поля для гольфа или конных прогулок.</li> <li>6.3. Легкая промышленность.</li> <li>6.4. Пищевая промышленность.</li> <li>6.6. Строительная промышленность.</li> <li>6.7. Энергетика.</li> <li>6.8. Связь.</li> <li>6.9. Склад.</li> <li>6.11. Целлюлозно-бумажная промышленность.</li> <li>6.12. Научно-производственная деятельность.</li> </ul>
--	--

	8.0. Обеспечение обороны и безопасности. 8.1. Обеспечение вооруженных сил. 8.3. Обеспечение внутреннего правопорядка. 9.1. Охрана природных территорий. 11.0. Водные объекты. 12.0. Земельные участки (территории) общего пользования. 12.0.1. Улично-дорожная сеть. 12.0.2. Благоустройство территории
Условно разрешенные виды использования	
Вспомогательные виды	
Максимальный процент застройки (%)	Не установлен
Высота застройки (м)	35
Плотность застройки (тыс.кв.м/га)	15
Минимальные и (или) максимальные размеры земельных участков (га)	Минимальный – 73,91. Максимальный – 73,91
Иные показатели	

Пункт 99

Территориальная зона	234221504.3
Основные виды разрешенного использования	1.2. Выращивание зерновых и иных сельскохозяйственных культур. 1.3. Овощеводство. 1.4. Выращивание тонизирующих, лекарственных, цветочных культур. 1.5. Садоводство. 1.7. Животноводство. 1.8. Скотоводство. 1.9. Звероводство. 1.10. Птицеводство. 1.11. Свиноводство. 1.12. Пчеловодство. 1.13. Рыбоводство. 1.14. Научное обеспечение сельского хозяйства. 1.15. Хранение и переработка сельскохозяйственной продукции. 1.16. Ведение личного подсобного хозяйства на полевых участках. 1.17. Питомники. 1.18. Обеспечение сельскохозяйственного производства. 1.19. Сенокосение. 1.20. Выпас сельскохозяйственных животных. 3.1. Коммунальное обслуживание. 3.1.1. Предоставление коммунальных услуг. 3.1.2. Административные здания организаций, обеспечивающих предоставление коммунальных услуг. 3.2.1. Дома социального обслуживания. 3.2.2. Оказание социальной помощи населению. 3.2.3. Оказание услуг связи. 3.3. Бытовое обслуживание. 3.4. здравоохранение. 3.4.1. Амбулаторно-поликлиническое обслуживание. 3.4.2. Стационарное медицинское обслуживание. 3.5. Образование и просвещение. 3.5.1. Дошкольное, начальное и среднее общее образование. 3.5.2. Среднее и высшее профессиональное образование. 3.6. Культурное развитие.

	<p>3.6.1. Объекты культурно-досуговой деятельности.  3.6.2. Парки культуры и отдыха.  3.7. Религиозное использование.  3.7.1. Осуществление религиозных обрядов.  3.7.2. Религиозное управление и образование.  3.9. Обеспечение научной деятельности.  3.9.1. Обеспечение деятельности в области гидрометеорологии и смежных с ней областях.  3.9.2. Проведение научных исследований.  3.9.3. Проведение научных испытаний.  3.10. Ветеринарное обслуживание.  3.10.1. Амбулаторное ветеринарное обслуживание.  3.10.2. Приюты для животных.  4.1. Деловое управление.  4.2. Объекты торговли (торговые центры, торгово-развлекательные центры (комплексы)).  4.3. Рынки.  4.4. Магазины.  4.5. Банковская и страховая деятельность.  4.6. Общественное питание.  4.8.1. Развлекательные мероприятия.  4.9. Служебные гаражи.  4.10. Выставочно-ярмарочная деятельность.  5.1.1. Обеспечение спортивно-зрелищных мероприятий.  5.1.2. Обеспечение занятий спортом в помещениях.  5.1.3. Площадки для занятий спортом.  5.1.4. Оборудованные площадки для занятий спортом.  5.1.5. Водный спорт.  5.1.6. Авиационный спорт.  5.3. Охота и рыбалка.  5.4. Причалы для маломерных судов.  5.5. Поля для гольфа или конных прогулок.  6.3. Легкая промышленность.  6.4. Пищевая промышленность.  6.6. Строительная промышленность.  6.7. Энергетика.  6.8. Связь.  6.9. Склад.  6.11. Целлюлозно-бумажная промышленность.  6.12. Научно-производственная деятельность.  8.0. Обеспечение обороны и безопасности.  8.1. Обеспечение вооруженных сил.  8.3. Обеспечение внутреннего правопорядка.  9.1. Охрана природных территорий.  11.0. Водные объекты.  12.0. Земельные участки (территории) общего пользования.  12.0.1. Улично-дорожная сеть.  12.0.2. Благоустройство территории</p>
Условно разрешенные виды использования	
Вспомогательные виды	
Максимальный процент застройки (%)	Не установлен
Высота застройки (м)	35
Плотность застройки (тыс.кв.м/га)	15
Минимальные и (или) максимальные размеры земельных участков (га)	Минимальный – 28,12. Максимальный – 28,12
Иные показатели	

Территориальная зона	234221504.4
Основные виды разрешенного использования	<ul style="list-style-type: none"> <li>1.2. Выращивание зерновых и иных сельскохозяйственных культур.</li> <li>1.3. Овощеводство.</li> <li>1.4. Выращивание тонирующих, лекарственных, цветочных культур.</li> <li>1.5. Садоводство.</li> <li>1.7. Животноводство.</li> <li>1.8. Скотоводство.</li> <li>1.9. Звероводство.</li> <li>1.10. Птицеводство.</li> <li>1.11. Свиноводство.</li> <li>1.12. Пчеловодство.</li> <li>1.13. Рыбоводство.</li> <li>1.14. Научное обеспечение сельского хозяйства.</li> <li>1.15. Хранение и переработка сельскохозяйственной продукции.</li> <li>1.16. Ведение личного подсобного хозяйства на полевых участках.</li> <li>1.17. Питомники.</li> <li>1.18. Обеспечение сельскохозяйственного производства.</li> <li>1.19. Сенокошение.</li> <li>1.20. Выпас сельскохозяйственных животных.</li> <li>3.1. Коммунальное обслуживание.</li> <li>3.1.1. Предоставление коммунальных услуг.</li> <li>3.1.2. Административные здания организаций, обеспечивающих предоставление коммунальных услуг.</li> <li>3.2.1. Дома социального обслуживания.</li> <li>3.2.2. Оказание социальной помощи населению.</li> <li>3.2.3. Оказание услуг связи.</li> <li>3.3. Бытовое обслуживание.</li> <li>3.4. здравоохранение.</li> <li>3.4.1. Амбулаторно-поликлиническое обслуживание.</li> <li>3.4.2. Стационарное медицинское обслуживание.</li> <li>3.5. Образование и просвещение.</li> <li>3.5.1. Дошкольное, начальное и среднее общее образование.</li> <li>3.5.2. Среднее и высшее профессиональное образование.</li> <li>3.6. Культурное развитие.</li> <li>3.6.1. Объекты культурно-досуговой деятельности.</li> <li>3.6.2. Парки культуры и отдыха.</li> <li>3.7. Религиозное использование.</li> <li>3.7.1. Осуществление религиозных обрядов.</li> <li>3.7.2. Религиозное управление и образование.</li> <li>3.9. Обеспечение научной деятельности.</li> <li>3.9.1. Обеспечение деятельности в области гидрометеорологии и смежных с ней областях.</li> <li>3.9.2. Проведение научных исследований.</li> <li>3.9.3. Проведение научных испытаний.</li> <li>3.10. Ветеринарное обслуживание.</li> <li>3.10.1. Амбулаторное ветеринарное обслуживание.</li> <li>3.10.2. Приюты для животных.</li> <li>4.1. Деловое управление.</li> <li>4.2. Объекты торговли (торговые центры, торгово-развлекательные центры (комплексы).</li> <li>4.3. Рынки.</li> <li>4.4. Магазины.</li> <li>4.5. Банковская и страховая деятельность.</li> <li>4.6. Общественное питание.</li> <li>4.8.1. Развлекательные мероприятия.</li> <li>4.9. Служебные гаражи.</li> <li>4.10. Выставочно-ярмарочная деятельность.</li> <li>5.1.1. Обеспечение спортивно-зрелищных мероприятий.</li> <li>5.1.2. Обеспечение занятий спортом в помещениях.</li> </ul>

	<p>5.1.3. Площадки для занятий спортом.  5.1.4. Оборудованные площадки для занятий спортом.  5.1.5. Водный спорт.  5.1.6. Авиационный спорт.  5.3. Охота и рыбалка.  5.4. Причалы для маломерных судов.  5.5. Поля для гольфа или конных прогулок.  6.3. Легкая промышленность.  6.4. Пищевая промышленность.  6.6. Строительная промышленность.  6.7. Энергетика.  6.8. Связь.  6.9. Склад.  6.11. Целлюлозно-бумажная промышленность.  6.12. Научно-производственная деятельность.  8.0. Обеспечение обороны и безопасности.  8.1. Обеспечение вооруженных сил.  8.3. Обеспечение внутреннего правопорядка.  9.1. Охрана природных территорий.  11.0. Водные объекты.  12.0. Земельные участки (территории) общего пользования.  12.0.1. Улично-дорожная сеть.  12.0.2. Благоустройство территории</p>
Условно разрешенные виды использования	
Вспомогательные виды	
Максимальный процент застройки (%)	Не установлен
Высота застройки (м)	35
Плотность застройки (тыс.кв.м/га)	15
Минимальные и (или) максимальные размеры земельных участков (га)	Минимальный – 130,83. Максимальный – 130,83
Иные показатели	

## Пункт 101

Территориальная зона	234221504.5
Основные виды разрешенного использования	<p>1.2. Выращивание зерновых и иных сельскохозяйственных культур.  1.3. Овощеводство.  1.4. Выращивание тонизирующих, лекарственных, цветочных культур.  1.5. Садоводство.  1.7. Животноводство.  1.8. Скотоводство.  1.9. Звероводство.  1.10. Птицеводство.  1.11. Свиноводство.  1.12. Пчеловодство.  1.13. Рыбоводство.  1.14. Научное обеспечение сельского хозяйства.  1.15. Хранение и переработка сельскохозяйственной продукции.  1.16. Ведение личного подсобного хозяйства на полевых участках.  1.17. Питомники.  1.18. Обеспечение сельскохозяйственного производства.  1.19. Сенокосение.  1.20. Выпас сельскохозяйственных животных.  3.1. Коммунальное обслуживание..  3.1.1. Предоставление коммунальных услуг.</p>

	<p>3.1.2. Административные здания организаций, обеспечивающих предоставление коммунальных услуг.</p> <p>3.2.1. Дома социального обслуживания.</p> <p>3.2.2. Оказание социальной помощи населению</p> <p>3.2.3. Оказание услуг связи.</p> <p>3.3. Бытовое обслуживание.</p> <p>3.4. Здравоохранение.</p> <p>3.4.1. Амбулаторно-поликлиническое обслуживание.</p> <p>3.4.2. Стационарное медицинское обслуживание.</p> <p>3.5. Образование и просвещение.</p> <p>3.5.1. Дошкольное, начальное и среднее общее образование.</p> <p>3.5.2. Среднее и высшее профессиональное образование.</p> <p>3.6. Культурное развитие.</p> <p>3.6.1. Объекты культурно-досуговой деятельности.</p> <p>3.6.2. Парки культуры и отдыха.</p> <p>3.7. Религиозное использование.</p> <p>3.7.1. Осуществление религиозных обрядов.</p> <p>3.7.2. Религиозное управление и образование.</p> <p>3.9. Обеспечение научной деятельности.</p> <p>3.9.1. Обеспечение деятельности в области гидрометеорологии и смежных с ней областях.</p> <p>3.9.2. Проведение научных исследований.</p> <p>3.9.3. Проведение научных испытаний.</p> <p>3.10. Ветеринарное обслуживание.</p> <p>3.10.1. Амбулаторное ветеринарное обслуживание.</p> <p>3.10.2. Приюты для животных.</p> <p>4.1. Деловое управление.</p> <p>4.2. Объекты торговли (торговые центры, торгово-развлекательные центры (комплексы)).</p> <p>4.3. Рынки.</p> <p>4.4. Магазины.</p> <p>4.5. Банковская и страховая деятельность.</p> <p>4.6. Общественное питание.</p> <p>4.8.1. Развлекательные мероприятия.</p> <p>4.9. Служебные гаражи.</p> <p>4.10. Выставочно-ярмарочная деятельность.</p> <p>5.1.1. Обеспечение спортивно-зрелищных мероприятий.</p> <p>5.1.2. Обеспечение занятий спортом в помещениях.</p> <p>5.1.3. Площадки для занятий спортом.</p> <p>5.1.4. Оборудованные площадки для занятий спортом.</p> <p>5.1.5. Водный спорт.</p> <p>5.1.6. Авиационный спорт.</p> <p>5.3. Охота и рыбалка.</p> <p>5.4. Причалы для маломерных судов.</p> <p>5.5. Поля для гольфа или конных прогулок.</p> <p>6.3. Легкая промышленность.</p> <p>6.4. Пищевая промышленность.</p> <p>6.6. Строительная промышленность.</p> <p>6.7. Энергетика.</p> <p>6.8. Связь.</p> <p>6.9. Склад.</p> <p>6.11. Целлюлозно-бумажная промышленность.</p> <p>6.12. Научно-производственная деятельность.</p> <p>8.0. Обеспечение обороны и безопасности.</p> <p>8.1. Обеспечение вооруженных сил.</p> <p>8.3. Обеспечение внутреннего правопорядка.</p> <p>9.1. Охрана природных территорий.</p> <p>11.0. Водные объекты.</p>
--	---

	12.0. Земельные участки (территории) общего пользования. 12.0.1. Улично-дорожная сеть. 12.0.2. Благоустройство территории
Условно разрешенные виды использования	
Вспомогательные виды	
Максимальный процент застройки (%)	Не установлен
Высота застройки (м)	35
Плотность застройки (тыс.кв.м/га)	15
Минимальные и (или) максимальные размеры земельных участков (га)	Минимальный – 1376,02. Максимальный – 1376,02
Иные показатели	

Пункт 102

Территориальная зона	234221504.6
Основные виды разрешенного использования	<p>1.2. Выращивание зерновых и иных сельскохозяйственных культур. 1.3. Овощеводство. 1.4. Выращивание тонизирующих, лекарственных, цветочных культур. 1.5. Садоводство. 1.7. Животноводство. 1.8. Скотоводство. 1.9. Звероводство. 1.10. Птицеводство. 1.11. Свиноводство. 1.12. Пчеловодство. 1.13. Рыбоводство. 1.14. Научное обеспечение сельского хозяйства. 1.15. Хранение и переработка сельскохозяйственной продукции. 1.16. Ведение личного подсобного хозяйства на полевых участках. 1.17. Питомники. 1.18. Обеспечение сельскохозяйственного производства. 1.19. Сенокосение. 1.20. Выпас сельскохозяйственных животных.</p> <p>3.1. Коммунальное обслуживание. 3.1.1. Предоставление коммунальных услуг. 3.1.2. Административные здания организаций, обеспечивающих предоставление коммунальных услуг. 3.2.1. Дома социального обслуживания. 3.2.2. Оказание социальной помощи населению. 3.2.3. Оказание услуг связи. 3.3. Бытовое обслуживание. 3.4. Здравоохранение. 3.4.1. Амбулаторно-поликлиническое обслуживание. 3.4.2. Стационарное медицинское обслуживание. 3.5. Образование и просвещение. 3.5.1. Дошкольное, начальное и среднее общее образование. 3.5.2. Среднее и высшее профессиональное образование. 3.6. Культурное развитие. 3.6.1. Объекты культурно-досуговой деятельности.</p>

	<p>3.6.2. Парки культуры и отдыха.  3.7. Религиозное использование.  3.7.1. Осуществление религиозных обрядов.  3.7.2. Религиозное управление и образование.  3.9. Обеспечение научной деятельности.  3.9.1. Обеспечение деятельности в области гидрометеорологии и смежных с ней областях.  3.9.2. Проведение научных исследований.  3.9.3. Проведение научных испытаний.  3.10. Ветеринарное обслуживание.  3.10.1. Амбулаторное ветеринарное обслуживание.  3.10.2. Приюты для животных.  4.1. Деловое управление.  4.2. Объекты торговли (торговые центры, торгово-развлекательные центры (комплексы)).  4.3. Рынки.  4.4. Магазины.  4.5. Банковская и страховая деятельность.  4.6. Общественное питание.  4.8.1. Развлекательные мероприятия.  4.9. Служебные гаражи.  4.10. Выставочно-ярмарочная деятельность.  5.1.1. Обеспечение спортивно-зрелищных мероприятий.  5.1.2. Обеспечение занятий спортом в помещениях.  5.1.3. Площадки для занятий спортом.  5.1.4. Оборудованные площадки для занятий спортом.  5.1.5. Водный спорт.  5.1.6. Авиационный спорт.  5.3. Охота и рыбалка.  5.4. Причалы для маломерных судов.  5.5. Поля для гольфа или конных прогулок.  6.3. Легкая промышленность.  6.4. Пищевая промышленность.  6.6. Строительная промышленность.  6.7. Энергетика.  6.8. Связь.  6.9. Склад.  6.11. Целлюлозно-бумажная промышленность.  6.12. Научно-производственная деятельность.  8.0. Обеспечение обороны и безопасности.  8.1. Обеспечение вооруженных сил.  8.3. Обеспечение внутреннего правопорядка.  9.1. Охрана природных территорий.  11.0. Водные объекты.  12.0. Земельные участки (территории) общего пользования.  12.0.1. Улично-дорожная сеть.  12.0.2. Благоустройство территории</p>
Условно разрешенные виды использования	
Вспомогательные виды	
Максимальный процент застройки (%)	Не установлен
Высота застройки (м)	35
Плотность застройки (тыс.кв.м/га)	15
Минимальные и (или) максимальные размеры земельных участков (га)	Минимальный – 321,22. Максимальный – 321,22
Иные показатели	



Территориальная зона	234221504.7
Основные виды разрешенного использования	<p>1.2. Выращивание зерновых и иных сельскохозяйственных культур.  1.3. Овощеводство.  1.4. Выращивание тонизирующих, лекарственных, цветочных культур.  1.5. Садоводство.  1.7. Животноводство.  1.8. Скотоводство.  1.9. Звероводство.  1.10. Птицеводство.  1.11. Свиноводство.  1.12. Пчеловодство.  1.13. Рыбоводство.  1.14. Научное обеспечение сельского хозяйства.  1.15. Хранение и переработка сельскохозяйственной продукции.  1.16. Ведение личного подсобного хозяйства на полевых участках.  1.17. Питомники.  1.18. Обеспечение сельскохозяйственного производства.  1.19. Сенокошение.  1.20. Выпас сельскохозяйственных животных.  3.1. Коммунальное обслуживание.  3.1.1. Предоставление коммунальных услуг.  3.1.2. Административные здания организаций, обеспечивающих предоставление коммунальных услуг.  3.2.1. Дома социального обслуживания.  3.2.2. Оказание социальной помощи населению.  3.2.3. Оказание услуг связи.  3.3. Бытовое обслуживание.  3.4. Здравоохранение.  3.4.1. Амбулаторно-поликлиническое обслуживание.  3.4.2. Стационарное медицинское обслуживание.  3.5. Образование и просвещение.  3.5.1. Дошкольное, начальное и среднее общее образование.  3.5.2. Среднее и высшее профессиональное образование.  3.6. Культурное развитие.  3.6.1. Объекты культурно-досуговой деятельности.  3.6.2. Парки культуры и отдыха.  3.7. Религиозное использование.  3.7.1. Осуществление религиозных обрядов.  3.7.2. Религиозное управление и образование.  3.9. Обеспечение научной деятельности.  3.9.1. Обеспечение деятельности в области гидрометеорологии и смежных с ней областях.  3.9.2. Проведение научных исследований.  3.9.3. Проведение научных испытаний.  3.10. Ветеринарное обслуживание.  3.10.1. Амбулаторное ветеринарное обслуживание.  3.10.2. Приюты для животных.  4.1. Деловое управление.  4.2. Объекты торговли (торговые центры, торгово-развлекательные центры (комплексы)).  4.3. Рынки.  4.4. Магазины.  4.5. Банковская и страховая деятельность.  4.6. Общественное питание.  4.8.1. Развлекательные мероприятия.  4.9. Служебные гаражи.  4.10. Выставочно-ярмарочная деятельность.</p>

	<p>5.1.1. Обеспечение спортивно-зрелищных мероприятий.  5.1.2. Обеспечение занятий спортом в помещениях.  5.1.3. Площадки для занятий спортом.  5.1.4. Оборудованные площадки для занятий спортом.  5.1.5. Водный спорт.  5.1.6. Авиационный спорт.  5.3. Охота и рыбалка.  5.4. Причалы для маломерных судов.  5.5. Поля для гольфа или конных прогулок.  6.3. Легкая промышленность.  6.4. Пищевая промышленность.  6.6. Строительная промышленность.  6.7. Энергетика.  6.8. Связь.  6.9. Склад.  6.11. Целлюлозно-бумажная промышленность.  6.12. Научно-производственная деятельность.  8.0. Обеспечение обороны и безопасности.  8.1. Обеспечение вооруженных сил.  8.3. Обеспечение внутреннего правопорядка.  9.1. Охрана природных территорий.  11.0. Водные объекты.  12.0. Земельные участки (территории) общего пользования.  12.0.1. Улично-дорожная сеть.  12.0.2. Благоустройство территории</p>
Условно разрешенные виды использования	
Вспомогательные виды	
Максимальный процент застройки (%)	Не установлен
Высота застройки (м)	35
Плотность застройки (тыс.кв.м/га)	15
Минимальные и (или) максимальные размеры земельных участков (га)	Минимальный – 36,18. Максимальный – 36,18
Иные показатели	

Пункт 104

Территориальная зона	234221504.8
Основные виды разрешенного использования	<p>1.2. Выращивание зерновых и иных сельскохозяйственных культур.  1.3. Овощеводство.  1.4. Выращивание тонизирующих, лекарственных, цветочных культур.  1.5. Садоводство.  1.7. Животноводство.  1.8. Скотоводство.  1.9. Звероводство.  1.10. Птицеводство.  1.11. Свиноводство.  1.12. Пчеловодство.  1.13. Рыбоводство.  1.14. Научное обеспечение сельского хозяйства.  1.15. Хранение и переработка сельскохозяйственной продукции.  1.16. Ведение личного подсобного хозяйства на полевых участках.  1.17. Питомники.  1.18. Обеспечение сельскохозяйственного производства.  1.19. Сенокосение.</p>

	<ul style="list-style-type: none"> <li>1.20. Выпас сельскохозяйственных животных.</li> <li>3.1. Коммунальное обслуживание.</li> <li>3.1.1. Предоставление коммунальных услуг.</li> <li>3.1.2. Административные здания организаций, обеспечивающих предоставление коммунальных услуг.</li> <li>3.2.1. Дома социального обслуживания.</li> <li>3.2.2. Оказание социальной помощи населению.</li> <li>3.2.3. Оказание услуг связи.</li> <li>3.3. Бытовое обслуживание.</li> <li>3.4. Здравоохранение.</li> <li>3.4.1. Амбулаторно-поликлиническое обслуживание.</li> <li>3.4.2. Стационарное медицинское обслуживание.</li> <li>3.5. Образование и просвещение.</li> <li>3.5.1. Дошкольное, начальное и среднее общее образование.</li> <li>3.5.2. Среднее и высшее профессиональное образование.</li> <li>3.6. Культурное развитие.</li> <li>3.6.1. Объекты культурно-досуговой деятельности.</li> <li>3.6.2. Парки культуры и отдыха.</li> <li>3.7. Религиозное использование.</li> <li>3.7.1. Осуществление религиозных обрядов.</li> <li>3.7.2. Религиозное управление и образование.</li> <li>3.9. Обеспечение научной деятельности.</li> <li>3.9.1. Обеспечение деятельности в области гидрометеорологии и смежных с ней областях.</li> <li>3.9.2. Проведение научных исследований.</li> <li>3.9.3. Проведение научных испытаний.</li> <li>3.10. Ветеринарное обслуживание.</li> <li>3.10.1. Амбулаторное ветеринарное обслуживание.</li> <li>3.10.2. Приюты для животных.</li> <li>4.1. Деловое управление.</li> <li>4.2. Объекты торговли (торговые центры, торгово-развлекательные центры (комплексы)).</li> <li>4.3. Рынки.</li> <li>4.4. Магазины.</li> <li>4.5. Банковская и страховая деятельность.</li> <li>4.6. Общественное питание.</li> <li>4.8.1. Развлекательные мероприятия.</li> <li>4.9. Служебные гаражи.</li> <li>4.10. Выставочно-ярмарочная деятельность.</li> <li>5.1.1. Обеспечение спортивно-зрелищных мероприятий.</li> <li>5.1.2. Обеспечение занятий спортом в помещениях.</li> <li>5.1.3. Площадки для занятий спортом.</li> <li>5.1.4. Оборудованные площадки для занятий спортом.</li> <li>5.1.5. Водный спорт.</li> <li>5.1.6. Авиационный спорт.</li> <li>5.3. Охота и рыбалка.</li> <li>5.4. Причалы для маломерных судов.</li> <li>5.5. Поля для гольфа или конных прогулок.</li> <li>6.3. Легкая промышленность.</li> <li>6.4. Пищевая промышленность.</li> <li>6.6. Строительная промышленность.</li> <li>6.7. Энергетика.</li> <li>6.8. Связь.</li> <li>6.9. Склад.</li> <li>6.11. Целлюлозно-бумажная промышленность.</li> <li>6.12. Научно-производственная деятельность.</li> <li>8.0. Обеспечение обороны и безопасности.</li> <li>8.1. Обеспечение вооруженных сил.</li> <li>8.3. Обеспечение внутреннего правопорядка.</li> </ul>
--	---

	9.1. Охрана природных территорий. 11.0. Водные объекты. 12.0. Земельные участки (территории) общего пользования. 12.0.1. Улично-дорожная сеть. 12.0.2. Благоустройство территории
Условно разрешенные виды использования	
Вспомогательные виды	
Максимальный процент застройки (%)	Не установлен
Высота застройки (м)	35
Плотность застройки (тыс.кв.м/га)	15
Минимальные и (или) максимальные размеры земельных участков (га)	Минимальный – 11,73. Максимальный – 11,73
Иные показатели	

Пункт 105

Территориальная зона	234221504.9
Основные виды разрешенного использования	<p>1.2. Выращивание зерновых и иных сельскохозяйственных культур. 1.3. Овощеводство. 1.4. Выращивание тонизирующих, лекарственных, цветочных культур. 1.5. Садоводство. 1.7. Животноводство. 1.8. Скотоводство. 1.9. Звероводство. 1.10. Птицеводство. 1.11. Свиноводство. 1.12. Пчеловодство. 1.13. Рыбоводство. 1.14. Научное обеспечение сельского хозяйства. 1.15. Хранение и переработка сельскохозяйственной продукции. 1.16. Ведение личного подсобного хозяйства на полевых участках. 1.17. Питомники. 1.18. Обеспечение сельскохозяйственного производства. 1.19. Сенокошение. 1.20. Выпас сельскохозяйственных животных.</p> <p>3.1. Коммунальное обслуживание. 3.1.1. Предоставление коммунальных услуг. 3.1.2. Административные здания организаций, обеспечивающих предоставление коммунальных услуг. 3.2.1. Дома социального обслуживания. 3.2.2. Оказание социальной помощи населению. 3.2.3. Оказание услуг связи. 3.3. Бытовое обслуживание. 3.4. Здравоохранение. 3.4.1. Амбулаторно-поликлиническое обслуживание. 3.4.2. Стационарное медицинское обслуживание. 3.5. Образование и просвещение. 3.5.1. Дошкольное, начальное и среднее общее образование. 3.5.2. Среднее и высшее профессиональное образование. 3.6. Культурное развитие. 3.6.1. Объекты культурно-досуговой деятельности. 3.6.2. Парки культуры и отдыха. 3.7. Религиозное использование. 3.7.1. Осуществление религиозных обрядов.</p>

	<p>3.7.2. Религиозное управление и образование.  3.9. Обеспечение научной деятельности.  3.9.1. Обеспечение деятельности в области гидрометеорологии и смежных с ней областях.  3.9.2. Проведение научных исследований.  3.9.3. Проведение научных испытаний.  3.10. Ветеринарное обслуживание.  3.10.1. Амбулаторное ветеринарное обслуживание.  3.10.2. Приюты для животных.  4.1. Деловое управление.  4.2. Объекты торговли (торговые центры, торгово-развлекательные центры (комплексы)).  4.3. Рынки.  4.4. Магазины.  4.5. Банковская и страховая деятельность.  4.6. Общественное питание.  4.8.1. Развлекательные мероприятия.  4.9. Служебные гаражи.  4.10. Выставочно-ярмарочная деятельность.  5.1.1. Обеспечение спортивно-зрелищных мероприятий.  5.1.2. Обеспечение занятий спортом в помещениях.  5.1.3. Площадки для занятий спортом.  5.1.4. Оборудованные площадки для занятий спортом.  5.1.5. Водный спорт.  5.1.6. Авиационный спорт.  5.3. Охота и рыбалка.  5.4. Причалы для маломерных судов.  5.5. Поля для гольфа или конных прогулок.  6.3. Легкая промышленность.  6.4. Пищевая промышленность.  6.6. Строительная промышленность.  6.7. Энергетика.  6.8. Связь.  6.9. Склад.  6.11. Целлюлозно-бумажная промышленность.  6.12. Научно-производственная деятельность.  8.0. Обеспечение обороны и безопасности.  8.1. Обеспечение вооруженных сил.  8.3. Обеспечение внутреннего правопорядка.  9.1. Охрана природных территорий.  11.0. Водные объекты.  12.0. Земельные участки (территории) общего пользования.  12.0.1. Улично-дорожная сеть.  12.0.2. Благоустройство территории</p>
Условно разрешенные виды использования	
Вспомогательные виды	
Максимальный процент застройки (%)	Не установлен
Высота застройки (м)	35
Плотность застройки (тыс.кв.м/га)	15
Минимальные и (или) максимальные размеры земельных участков (га)	Минимальный – 32,50. Максимальный – 32,50
Иные показатели	

Территориальная зона	234221504.10
Основные виды разрешенного использования	<ul style="list-style-type: none"> <li>1.2. Выращивание зерновых и иных сельскохозяйственных культур.</li> <li>1.3. Овощеводство.</li> <li>1.4. Выращивание тонирующих, лекарственных, цветочных культур.</li> <li>1.5. Садоводство.</li> <li>1.7. Животноводство.</li> <li>1.8. Скотоводство.</li> <li>1.9. Звероводство.</li> <li>1.10. Птицеводство.</li> <li>1.11. Свиноводство.</li> <li>1.12. Пчеловодство.</li> <li>1.13. Рыбоводство.</li> <li>1.14. Научное обеспечение сельского хозяйства.</li> <li>1.15. Хранение и переработка сельскохозяйственной продукции.</li> <li>1.16. Ведение личного подсобного хозяйства на полевых участках.</li> <li>1.17. Питомники.</li> <li>1.18. Обеспечение сельскохозяйственного производства.</li> <li>1.19. Сенокосение.</li> <li>1.20. Выпас сельскохозяйственных животных.</li> <li>3.1. Коммунальное обслуживание.</li> <li>3.1.1. Предоставление коммунальных услуг.</li> <li>3.1.2. Административные здания организаций, обеспечивающих предоставление коммунальных услуг.</li> <li>3.2.1. Дома социального обслуживания.</li> <li>3.2.2. Оказание социальной помощи населению.</li> <li>3.2.3. Оказание услуг связи.</li> <li>3.3. Бытовое обслуживание.</li> <li>3.4. здравоохранение.</li> <li>3.4.1. Амбулаторно-поликлиническое обслуживание.</li> <li>3.4.2. Стационарное медицинское обслуживание.</li> <li>3.5. Образование и просвещение.</li> <li>3.5.1. Дошкольное, начальное и среднее общее образование.</li> <li>3.5.2. Среднее и высшее профессиональное образование.</li> <li>3.6. Культурное развитие.</li> <li>3.6.1. Объекты культурно-досуговой деятельности.</li> <li>3.6.2. Парки культуры и отдыха.</li> <li>3.7. Религиозное использование.</li> <li>3.7.1. Осуществление религиозных обрядов.</li> <li>3.7.2. Религиозное управление и образование.</li> <li>3.9. Обеспечение научной деятельности.</li> <li>3.9.1. Обеспечение деятельности в области гидрометеорологии и смежных с ней областях.</li> <li>3.9.2. Проведение научных исследований.</li> <li>3.9.3. Проведение научных испытаний.</li> <li>3.10. Ветеринарное обслуживание.</li> <li>3.10.1. Амбулаторное ветеринарное обслуживание.</li> <li>3.10.2. Приюты для животных.</li> <li>4.1. Деловое управление.</li> <li>4.2. Объекты торговли (торговые центры, торгово-развлекательные центры (комплексы)).</li> <li>4.3. Рынки.</li> <li>4.4. Магазины.</li> <li>4.5. Банковская и страховая деятельность.</li> <li>4.6. Общественное питание.</li> <li>4.8.1. Развлекательные мероприятия.</li> <li>4.9. Служебные гаражи.</li> <li>4.10. Выставочно-ярмарочная деятельность.</li> <li>5.1.1. Обеспечение спортивно-зрелищных мероприятий.</li> </ul>

	<p>5.1.2. Обеспечение занятий спортом в помещениях.  5.1.3. Площадки для занятий спортом.  5.1.4. Оборудованные площадки для занятий спортом.  5.1.5. Водный спорт.  5.1.6. Авиационный спорт.  5.3. Охота и рыбалка.  5.4. Причалы для маломерных судов.  5.5. Поля для гольфа или конных прогулок.  6.3. Легкая промышленность.  6.4. Пищевая промышленность.  6.6. Строительная промышленность.  6.7. Энергетика.  6.8. Связь.  6.9. Склад.  6.11. Целлюлозно-бумажная промышленность.  6.12. Научно-производственная деятельность.  8.0. Обеспечение обороны и безопасности.  8.1. Обеспечение вооруженных сил.  8.3. Обеспечение внутреннего правопорядка.  9.1. Охрана природных территорий.  11.0. Водные объекты.  12.0. Земельные участки (территории) общего пользования.  12.0.1. Улично-дорожная сеть.  12.0.2. Благоустройство территории</p>
Условно разрешенные виды использования	
Вспомогательные виды	
Максимальный процент застройки (%)	Не установлен
Высота застройки (м)	35
Плотность застройки (тыс.кв.м/га)	15
Минимальные и (или) максимальные размеры земельных участков (га)	Минимальный – 130,86. Максимальный – 130,86
Иные показатели	

Пункт 107

Территориальная зона	234221504.11
Основные виды разрешенного использования	<p>1.2. Выращивание зерновых и иных сельскохозяйственных культур.  1.3. Овощеводство.  1.4. Выращивание тонизирующих, лекарственных, цветочных культур.  1.5. Садоводство.  1.7. Животноводство.  1.8. Скотоводство.  1.9. Звероводство.  1.10. Птицеводство.  1.11. Свиноводство.  1.12. Пчеловодство.  1.13. Рыбоводство.  1.14. Научное обеспечение сельского хозяйства.  1.15. Хранение и переработка сельскохозяйственной продукции.  1.16. Ведение личного подсобного хозяйства на полевых участках.  1.17. Питомники.</p>

	<ul style="list-style-type: none"> <li>1.18. Обеспечение сельскохозяйственного производства.</li> <li>1.19. Сенокошение.</li> <li>1.20. Выпас сельскохозяйственных животных.</li> <li>3.1. Коммунальное обслуживание.</li> <li>3.1.1. Предоставление коммунальных услуг.</li> <li>3.1.2. Административные здания организаций, обеспечивающих предоставление коммунальных услуг.</li> <li>3.2.1. Дома социального обслуживания.</li> <li>3.2.2. Оказание социальной помощи населению.</li> <li>3.2.3. Оказание услуг связи.</li> <li>3.3. Бытовое обслуживание.</li> <li>3.4. здравоохранение.</li> <li>3.4.1. Амбулаторно-поликлиническое обслуживание.</li> <li>3.4.2. Стационарное медицинское обслуживание.</li> <li>3.5. Образование и просвещение.</li> <li>3.5.1. Дошкольное, начальное и среднее общее образование.</li> <li>3.5.2. Среднее и высшее профессиональное образование.</li> <li>3.6. Культурное развитие.</li> <li>3.6.1. Объекты культурно-досуговой деятельности.</li> <li>3.6.2. Парки культуры и отдыха.</li> <li>3.7. Религиозное использование.</li> <li>3.7.1. Осуществление религиозных обрядов.</li> <li>3.7.2. Религиозное управление и образование.</li> <li>3.9. Обеспечение научной деятельности.</li> <li>3.9.1. Обеспечение деятельности в области гидрометеорологии и смежных с ней областях.</li> <li>3.9.2. Проведение научных исследований.</li> <li>3.9.3. Проведение научных испытаний.</li> <li>3.10. Ветеринарное обслуживание.</li> <li>3.10.1. Амбулаторное ветеринарное обслуживание.</li> <li>3.10.2. Приюты для животных.</li> <li>4.1. Деловое управление.</li> <li>4.2. Объекты торговли (торговые центры, торгово-развлекательные центры (комплексы)).</li> <li>4.3. Рынки.</li> <li>4.4. Магазины.</li> <li>4.5. Банковская и страховая деятельность.</li> <li>4.6. Общественное питание.</li> <li>4.8.1. Развлекательные мероприятия.</li> <li>4.9. Служебные гаражи.</li> <li>4.10. Выставочно-ярмарочная деятельность.</li> <li>5.1.1. Обеспечение спортивно-зрелищных мероприятий.</li> <li>5.1.2. Обеспечение занятий спортом в помещениях.</li> <li>5.1.3. Площадки для занятий спортом.</li> <li>5.1.4. Оборудованные площадки для занятий спортом.</li> <li>5.1.5. Водный спорт.</li> <li>5.1.6. Авиационный спорт.</li> <li>5.3. Охота и рыбалка.</li> <li>5.4. Причалы для маломерных судов.</li> <li>5.5. Поля для гольфа или конных прогулок.</li> <li>6.3. Легкая промышленность.</li> <li>6.4. Пищевая промышленность.</li> <li>6.6. Строительная промышленность.</li> <li>6.7. Энергетика.</li> <li>6.8. Связь.</li> <li>6.9. Склад.</li> <li>8.1. Обеспечение вооруженных сил.</li> <li>8.3. Обеспечение внутреннего правопорядка.</li> </ul>
--	--



Условно разрешенные виды использования	9.1. Охрана природных территорий. 11.0. Водные объекты. 12.0. Земельные участки (территории) общего пользования. 12.0.1. Улично-дорожная сеть. 12.0.2. Благоустройство территории
Вспомогательные виды	
Максимальный процент застройки (%)	Не установлен
Высота застройки (м)	35
Плотность застройки (тыс.кв.м/га)	15
Минимальные и (или) максимальные размеры земельных участков (га)	Минимальный – 43,45. Максимальный – 43,45
Иные показатели	

Пункт 108

Территориальная зона	234221504.12
Основные виды разрешенного использования	<p>1.2. Выращивание зерновых и иных сельскохозяйственных культур. 1.3. Овощеводство. 1.4. Выращивание тонизирующих, лекарственных, цветочных культур. 1.5. Садоводство. 1.7. Животноводство. 1.8. Скотоводство. 1.9. Звероводство. 1.10. Птицеводство. 1.11. Свиноводство. 1.12. Пчеловодство. 1.13. Рыбоводство. 1.14. Научное обеспечение сельского хозяйства. 1.15. Хранение и переработка сельскохозяйственной продукции. 1.16. Ведение личного подсобного хозяйства на полевых участках. 1.17. Питомники. 1.18. Обеспечение сельскохозяйственного производства. 1.19. Сенокосение. 1.20. Выпас сельскохозяйственных животных.</p> <p>3.1. Коммунальное обслуживание. 3.1.1. Предоставление коммунальных услуг. 3.1.2. Административные здания организаций, обеспечивающих предоставление коммунальных услуг. 3.2.1. Дома социального обслуживания. 3.2.2. Оказание социальной помощи населению. 3.2.3. Оказание услуг связи. 3.3. Бытовое обслуживание. 3.4. Здравоохранение. 3.4.1. Амбулаторно-поликлиническое обслуживание. 3.4.2. Стационарное медицинское обслуживание. 3.5. Образование и просвещение. 3.5.1. Дошкольное, начальное и среднее общее образование. 3.5.2. Среднее и высшее профессиональное образование. 3.6. Культурное развитие. 3.6.1. Объекты культурно-досуговой деятельности. 3.6.2. Парки культуры и отдыха. 3.7. Религиозное использование.</p>

	<p>3.7.1. Осуществление религиозных обрядов.  3.7.2. Религиозное управление и образование.  3.9. Обеспечение научной деятельности.  3.9.1. Обеспечение деятельности в области гидрометеорологии и смежных с ней областях.  3.9.2. Проведение научных исследований.  3.9.3. Проведение научных испытаний.  3.10. Ветеринарное обслуживание.  3.10.1. Амбулаторное ветеринарное обслуживание.  3.10.2. Приюты для животных.  4.1. Деловое управление.  4.2. Объекты торговли (торговые центры, торгово-развлекательные центры (комплексы)).  4.3. Рынки.  4.4. Магазины.  4.5. Банковская и страховая деятельность.  4.6. Общественное питание.  4.8.1. Развлекательные мероприятия.  4.9. Служебные гаражи.  4.10. Выставочно-ярмарочная деятельность.  5.1.1. Обеспечение спортивно-зрелищных мероприятий.  5.1.2. Обеспечение занятий спортом в помещениях.  5.1.3. Площадки для занятий спортом.  5.1.4. Оборудованные площадки для занятий спортом.  5.1.5. Водный спорт.  5.1.6. Авиационный спорт.  5.3. Охота и рыбалка.  5.4. Причалы для маломерных судов.  5.5. Поля для гольфа или конных прогулок.  6.3. Легкая промышленность.  6.4. Пищевая промышленность.  6.6. Строительная промышленность.  6.7. Энергетика.  6.8. Связь.  6.9. Склад.  6.11. Целлюлозно-бумажная промышленность.  6.12. Научно-производственная деятельность.  8.0. Обеспечение обороны и безопасности.  8.1. Обеспечение вооруженных сил.  8.3. Обеспечение внутреннего правопорядка.  9.1. Охрана природных территорий.  11.0. Водные объекты.  12.0. Земельные участки (территории) общего пользования.  12.0.1. Улично-дорожная сеть.  12.0.2. Благоустройство территории</p>
Условно разрешенные виды использования	
Вспомогательные виды	
Максимальный процент застройки (%)	Не установлен
Высота застройки (м)	35
Плотность застройки (тыс.кв.м/га)	15
Минимальные и (или) максимальные размеры земельных участков (га)	Минимальный – 612,98. Максимальный – 612,98
Иные показатели	

Территориальная зона	234221504.13
Основные виды разрешенного использования	<p>1.2. Выращивание зерновых и иных сельскохозяйственных культур.</p> <p>1.3. Овощеводство.</p> <p>1.4. Выращивание тонирующих, лекарственных, цветочных культур.</p> <p>1.5. Садоводство.</p> <p>1.7. Животноводство.</p> <p>1.8. Скотоводство.</p> <p>1.9. Звероводство.</p> <p>1.10. Птицеводство.</p> <p>1.11. Свиноводство.</p> <p>1.12. Пчеловодство.</p> <p>1.13. Рыбоводство.</p> <p>1.14. Научное обеспечение сельского хозяйства.</p> <p>1.15. Хранение и переработка сельскохозяйственной продукции.</p> <p>1.16. Ведение личного подсобного хозяйства на полевых участках.</p> <p>1.17. Питомники.</p> <p>1.18. Обеспечение сельскохозяйственного производства.</p> <p>1.19. Сенокошение.</p> <p>1.20. Выпас сельскохозяйственных животных.</p> <p>3.1. Коммунальное обслуживание.</p> <p>3.1.1. Предоставление коммунальных услуг.</p> <p>3.1.2. Административные здания организаций, обеспечивающих предоставление коммунальных услуг.</p> <p>3.2.1. Дома социального обслуживания.</p> <p>3.2.2. Оказание социальной помощи населению.</p> <p>3.2.3. Оказание услуг связи.</p> <p>3.3. Бытовое обслуживание.</p> <p>3.4. Здравоохранение.</p> <p>3.4.1. Амбулаторно-поликлиническое обслуживание.</p> <p>3.4.2. Стационарное медицинское обслуживание.</p> <p>3.5. Образование и просвещение.</p> <p>3.5.1. Дошкольное, начальное и среднее общее образование.</p> <p>3.5.2. Среднее и высшее профессиональное образование.</p> <p>3.6. Культурное развитие.</p> <p>3.6.1. Объекты культурно-досуговой деятельности.</p> <p>3.6.2. Парки культуры и отдыха.</p> <p>3.7. Религиозное использование.</p> <p>3.7.1. Осуществление религиозных обрядов.</p> <p>3.7.2. Религиозное управление и образование.</p> <p>3.9. Обеспечение научной деятельности.</p> <p>3.9.1. Обеспечение деятельности в области гидрометеорологии и смежных с ней областях.</p> <p>3.9.2. Проведение научных исследований.</p> <p>3.9.3. Проведение научных испытаний.</p> <p>3.10. Ветеринарное обслуживание.</p> <p>3.10.1. Амбулаторное ветеринарное обслуживание.</p> <p>3.10.2. Приюты для животных.</p> <p>4.1. Деловое управление.</p> <p>4.2. Объекты торговли (торговые центры, торгово-развлекательные центры (комплексы)).</p> <p>4.3. Рынки.</p> <p>4.4. Магазины.</p> <p>4.5. Банковская и страховая деятельность.</p> <p>4.6. Общественное питание.</p> <p>4.8.1. Развлекательные мероприятия.</p> <p>4.9. Служебные гаражи.</p> <p>4.10. Выставочно-ярмарочная деятельность.</p> <p>5.1.1. Обеспечение спортивно-зрелищных мероприятий.</p> <p>5.1.2. Обеспечение занятий спортом в помещениях.</p> <p>5.1.3. Площадки для занятий спортом.</p>

	<p>5.1.4. Оборудованные площадки для занятий спортом.  5.1.5. Водный спорт.  5.1.6. Авиационный спорт.  5.3. Охота и рыбалка.  5.4. Причалы для маломерных судов.  5.5. Поля для гольфа или конных прогулок.  6.3. Легкая промышленность.  6.4. Пищевая промышленность.  6.6. Строительная промышленность.  6.7. Энергетика.  6.8. Связь.  6.9. Склад.  6.11. Целлюлозно-бумажная промышленность.  6.12. Научно-производственная деятельность.  8.0. Обеспечение обороны и безопасности.  8.1. Обеспечение вооруженных сил.  8.3. Обеспечение внутреннего правопорядка.  9.1. Охрана природных территорий.  11.0. Водные объекты.  12.0. Земельные участки (территории) общего пользования.  12.0.1. Улично-дорожная сеть.  12.0.2. Благоустройство территории</p>
Условно разрешенные виды использования	
Вспомогательные виды	
Максимальный процент застройки (%)	Не установлен
Высота застройки (м)	35
Плотность застройки (тыс.кв.м/га)	15
Минимальные и (или) максимальные размеры земельных участков (га)	Минимальный – 130,61. Максимальный – 130,61
Иные показатели	

Пункт 110

Территориальная зона	234221504.14
Основные виды разрешенного использования	<p>1.2. Выращивание зерновых и иных сельскохозяйственных культур.  1.3. Овощеводство.  1.4. Выращивание тонизирующих, лекарственных, цветочных культур.  1.5. Садоводство.  1.7. Животноводство.  1.8. Скотоводство.  1.9. Звероводство.  1.10. Птицеводство.  1.11. Свиноводство.  1.12. Пчеловодство.  1.13. Рыбоводство.  1.14. Научное обеспечение сельского хозяйства.  1.15. Хранение и переработка сельскохозяйственной продукции.  1.16. Ведение личного подсобного хозяйства на полевых участках.  1.17. Питомники.  1.18. Обеспечение сельскохозяйственного производства.  1.19. Сенокошение.  1.20. Выпас сельскохозяйственных животных.  3.1. Коммунальное обслуживание.</p>

	<ul style="list-style-type: none"> <li>3.1.1. Предоставление коммунальных услуг.</li> <li>3.1.2. Административные здания организаций, обеспечивающих предоставление коммунальных услуг.</li> <li>3.2.1. Дома социального обслуживания.</li> <li>3.2.2. Оказание социальной помощи населению.</li> <li>3.2.3. Оказание услуг связи.</li> <li>3.3. Бытовое обслуживание.</li> <li>3.4. Здравоохранение.</li> <li>3.4.1. Амбулаторно-поликлиническое обслуживание.</li> <li>3.4.2. Стационарное медицинское обслуживание.</li> <li>3.5. Образование и просвещение.</li> <li>3.5.1. Дошкольное, начальное и среднее общее образование.</li> <li>3.5.2. Среднее и высшее профессиональное образование.</li> <li>3.6. Культурное развитие.</li> <li>3.6.1. Объекты культурно-досуговой деятельности.</li> <li>3.6.2. Парки культуры и отдыха.</li> <li>3.7. Религиозное использование.</li> <li>3.7.1. Осуществление религиозных обрядов.</li> <li>3.7.2. Религиозное управление и образование.</li> <li>3.9. Обеспечение научной деятельности.</li> <li>3.9.1. Обеспечение деятельности в области гидрометеорологии и смежных с ней областях.</li> <li>3.9.2. Проведение научных исследований.</li> <li>3.9.3. Проведение научных испытаний.</li> <li>3.10. Ветеринарное обслуживание.</li> <li>3.10.1. Амбулаторное ветеринарное обслуживание.</li> <li>3.10.2. Приюты для животных.</li> <li>4.1. Деловое управление.</li> <li>4.2. Объекты торговли (торговые центры, торгово-развлекательные центры (комплексы)).</li> <li>4.3. Рынки.</li> <li>4.4. Магазины.</li> <li>4.5. Банковская и страховая деятельность.</li> <li>4.6. Общественное питание.</li> <li>4.8.1. Развлекательные мероприятия.</li> <li>4.9. Служебные гаражи.</li> <li>4.10. Выставочно-ярмарочная деятельность.</li> <li>5.1.1. Обеспечение спортивно-зрелищных мероприятий.</li> <li>5.1.2. Обеспечение занятий спортом в помещениях.</li> <li>5.1.3. Площадки для занятий спортом.</li> <li>5.1.4. Оборудованные площадки для занятий спортом.</li> <li>5.1.5. Водный спорт.</li> <li>5.1.6. Авиационный спорт.</li> <li>5.3. Охота и рыбалка.</li> <li>5.4. Причалы для маломерных судов.</li> <li>5.5. Поля для гольфа или конных прогулок.</li> <li>6.3. Легкая промышленность.</li> <li>6.4. Пищевая промышленность.</li> <li>6.6. Строительная промышленность.</li> <li>6.7. Энергетика.</li> <li>6.8. Связь.</li> <li>6.9. Склад.</li> <li>6.11. Целлюлозно-бумажная промышленность.</li> <li>6.12. Научно-производственная деятельность.</li> <li>8.0. Обеспечение обороны и безопасности.</li> <li>8.1. Обеспечение вооруженных сил.</li> <li>8.3. Обеспечение внутреннего правопорядка.</li> <li>9.1. Охрана природных территорий.</li> <li>11.0. Водные объекты.</li> </ul>
--	--

	12.0. Земельные участки (территории) общего пользования. 12.0.1. Улично-дорожная сеть. 12.0.2. Благоустройство территории
Условно разрешенные виды использования	
Вспомогательные виды	
Максимальный процент застройки (%)	Не установлен
Высота застройки (м)	35
Плотность застройки (тыс.кв.м/га)	15
Минимальные и (или) максимальные размеры земельных участков (га)	Минимальный – 72,40. Максимальный – 72,40
Иные показатели	

Пункт 111

Территориальная зона	234221504.15
Основные виды разрешенного использования	<p>1.2. Выращивание зерновых и иных сельскохозяйственных культур. 1.3. Овощеводство. 1.4. Выращивание тонирующих, лекарственных, цветочных культур. 1.5. Садоводство. 1.7. Животноводство. 1.8. Скотоводство. 1.9. Звероводство. 1.10. Птицеводство. 1.11. Свиноводство. 1.12. Пчеловодство. 1.13. Рыбоводство. 1.14. Научное обеспечение сельского хозяйства. 1.15. Хранение и переработка сельскохозяйственной продукции. 1.16. Ведение личного подсобного хозяйства на полевых участках. 1.17. Питомники. 1.18. Обеспечение сельскохозяйственного производства. 1.19. Сенокосение. 1.20. Выпас сельскохозяйственных животных.</p> <p>3.1. Коммунальное обслуживание. 3.1.1. Предоставление коммунальных услуг. 3.1.2. Административные здания организаций, обеспечивающих предоставление коммунальных услуг. 3.2.1. Дома социального обслуживания. 3.2.2. Оказание социальной помощи населению. 3.2.3. Оказание услуг связи. 3.3. Бытовое обслуживание. 3.4. Здравоохранение. 3.4.1. Амбулаторно-поликлиническое обслуживание. 3.4.2. Стационарное медицинское обслуживание. 3.5. Образование и просвещение. 3.5.1. Дошкольное, начальное и среднее общее образование. 3.5.2. Среднее и высшее профессиональное образование. 3.6. Культурное развитие. 3.6.1. Объекты культурно-досуговой деятельности. 3.6.2. Парки культуры и отдыха. 3.7. Религиозное использование. 3.7.1. Осуществление религиозных обрядов.</p>

	<p>3.7.2. Религиозное управление и образование.  3.9. Обеспечение научной деятельности.  3.9.1. Обеспечение деятельности в области гидрометеорологии и смежных с ней областях.  3.9.2. Проведение научных исследований.  3.9.3. Проведение научных испытаний.  3.10. Ветеринарное обслуживание.  3.10.1. Амбулаторное ветеринарное обслуживание.  3.10.2. Приюты для животных.  4.1. Деловое управление.  4.2. Объекты торговли (торговые центры, торгово-развлекательные центры (комплексы)).  4.3. Рынки.  4.4. Магазины.  4.5. Банковская и страховая деятельность.  4.6. Общественное питание.  4.8.1. Развлекательные мероприятия.  4.9. Служебные гаражи.  4.10. Выставочно-ярмарочная деятельность.  5.1.1. Обеспечение спортивно-зрелищных мероприятий.  5.1.2. Обеспечение занятий спортом в помещениях.  5.1.3. Площадки для занятий спортом.  5.1.4. Оборудованные площадки для занятий спортом.  5.1.5. Водный спорт.  5.1.6. Авиационный спорт.  5.3. Охота и рыбалка.  5.4. Причалы для маломерных судов.  5.5. Поля для гольфа или конных прогулок.  6.3. Легкая промышленность.  6.4. Пищевая промышленность.  6.6. Строительная промышленность.  6.7. Энергетика.  6.8. Связь.  6.9. Склад.  6.11. Целлюлозно-бумажная промышленность.  6.12. Научно-производственная деятельность.  8.0. Обеспечение обороны и безопасности.  8.1. Обеспечение вооруженных сил.  8.3. Обеспечение внутреннего правопорядка.  9.1. Охрана природных территорий.  11.0. Водные объекты.  12.0. Земельные участки (территории) общего пользования.  12.0.1. Улично-дорожная сеть.  12.0.2. Благоустройство территории</p>
Условно разрешенные виды использования	
Вспомогательные виды	
Максимальный процент застройки (%)	Не установлен
Высота застройки (м)	35
Плотность застройки (тыс.кв.м/га)	15
Минимальные и (или) максимальные размеры земельных участков (га)	Минимальный – 4,4499. Максимальный – 4,4499
Иные показатели	

Территориальная зона	234221504.16
Основные виды разрешенного использования	<ul style="list-style-type: none"> <li>1.2. Выращивание зерновых и иных сельскохозяйственных культур.</li> <li>1.3. Овощеводство.</li> <li>1.4. Выращивание тонизирующих, лекарственных, цветочных культур.</li> <li>1.5. Садоводство.</li> <li>1.7. Животноводство.</li> <li>1.8. Скотоводство.</li> <li>1.9. Звероводство.</li> <li>1.10. Птицеводство.</li> <li>1.11. Свиноводство.</li> <li>1.12. Пчеловодство.</li> <li>1.13. Рыбоводство.</li> <li>1.14. Научное обеспечение сельского хозяйства.</li> <li>1.15. Хранение и переработка сельскохозяйственной продукции.</li> <li>1.16. Ведение личного подсобного хозяйства на полевых участках.</li> <li>1.17. Питомники.</li> <li>1.18. Обеспечение сельскохозяйственного производства.</li> <li>1.19. Сенокошение.</li> <li>1.20. Выпас сельскохозяйственных животных.</li> <li>3.1. Коммунальное обслуживание.</li> <li>3.1.1. Предоставление коммунальных услуг.</li> <li>3.1.2. Административные здания организаций, обеспечивающих предоставление коммунальных услуг.</li> <li>3.2.1. Дома социального обслуживания.</li> <li>3.2.2. Оказание социальной помощи населению.</li> <li>3.2.3. Оказание услуг связи.</li> <li>3.3. Бытовое обслуживание.</li> <li>3.4. здравоохранение.</li> <li>3.4.1. Амбулаторно-поликлиническое обслуживание.</li> <li>3.4.2. Стационарное медицинское обслуживание.</li> <li>3.5. Образование и просвещение.</li> <li>3.5.1. Дошкольное, начальное и среднее общее образование.</li> <li>3.5.2. Среднее и высшее профессиональное образование.</li> <li>3.6. Культурное развитие.</li> <li>3.6.1. Объекты культурно-досуговой деятельности.</li> <li>3.6.2. Парки культуры и отдыха.</li> <li>3.7. Религиозное использование.</li> <li>3.7.1. Осуществление религиозных обрядов.</li> <li>3.7.2. Религиозное управление и образование.</li> <li>3.9. Обеспечение научной деятельности.</li> <li>3.9.1. Обеспечение деятельности в области гидрометеорологии и смежных с ней областях.</li> <li>3.9.2. Проведение научных исследований.</li> <li>3.9.3. Проведение научных испытаний.</li> <li>3.10. Ветеринарное обслуживание.</li> <li>3.10.1. Амбулаторное ветеринарное обслуживание.</li> <li>3.10.2. Приюты для животных.</li> <li>4.1. Деловое управление.</li> <li>4.2. Объекты торговли (торговые центры, торгово-развлекательные центры (комплексы)).</li> <li>4.3. Рынки.</li> <li>4.4. Магазины.</li> <li>4.5. Банковская и страховая деятельность.</li> <li>4.6. Общественное питание.</li> <li>4.8.1. Развлекательные мероприятия.</li> <li>4.9. Служебные гаражи.</li> <li>4.10. Выставочно-ярмарочная деятельность.</li> <li>5.1.1. Обеспечение спортивно-зрелищных мероприятий.</li> </ul>



	<p>5.1.2. Обеспечение занятий спортом в помещениях.  5.1.3. Площадки для занятий спортом.  5.1.4. Оборудованные площадки для занятий спортом.  5.1.5. Водный спорт.  5.1.6. Авиационный спорт.  5.3. Охота и рыбалка.  5.4. Причалы для маломерных судов.  5.5. Поля для гольфа или конных прогулок.  6.3. Легкая промышленность.  6.4. Пищевая промышленность.  6.6. Строительная промышленность.  6.7. Энергетика.  6.8. Связь.  6.9. Склад.  6.11. Целлюлозно-бумажная промышленность.  6.12. Научно-производственная деятельность.  8.0. Обеспечение обороны и безопасности.  8.1. Обеспечение вооруженных сил.  8.3. Обеспечение внутреннего правопорядка.  9.1. Охрана природных территорий.  11.0. Водные объекты.  12.0. Земельные участки (территории) общего пользования.  12.0.1. Улично-дорожная сеть.  12.0.2. Благоустройство территории</p>
Условно разрешенные виды использования	
Вспомогательные виды	
Максимальный процент застройки (%)	Не установлен
Высота застройки (м)	35
Плотность застройки (тыс.кв.м/га)	15
Минимальные и (или) максимальные размеры земельных участков (га)	Минимальный – 303,79. Максимальный – 303,79
Иные показатели	

Пункт 113

Территориальная зона	234221504.17
Основные виды разрешенного использования	<p>1.2. Выращивание зерновых и иных сельскохозяйственных культур.  1.3. Овощеводство.  1.4. Выращивание тонизирующих, лекарственных, цветочных культур.  1.5. Садоводство.  1.7. Животноводство.  1.8. Скотоводство.  1.9. Звероводство.  1.10. Птицеводство.  1.11. Свиноводство.  1.12. Пчеловодство.  1.13. Рыбоводство.  1.14. Научное обеспечение сельского хозяйства.  1.15. Хранение и переработка сельскохозяйственной продукции.  1.16. Ведение личного подсобного хозяйства на полевых участках.  1.17. Питомники.  1.18. Обеспечение сельскохозяйственного производства.  1.19. Сенокосение.  1.20. Выпас сельскохозяйственных животных.  3.1. Коммунальное обслуживание.  3.1.1. Предоставление коммунальных услуг.</p>

	<ul style="list-style-type: none"> <li>3.1.2. Административные здания организаций, обеспечивающих предоставление коммунальных услуг.</li> <li>3.2.1. Дома социального обслуживания.</li> <li>3.2.2. Оказание социальной помощи населению.</li> <li>3.2.3. Оказание услуг связи.</li> <li>3.3. Бытовое обслуживание.</li> <li>3.4. здравоохранение.</li> <li>3.4.1. Амбулаторно-поликлиническое обслуживание.</li> <li>3.4.2. Стационарное медицинское обслуживание.</li> <li>3.5. Образование и просвещение.</li> <li>3.5.1. Дошкольное, начальное и среднее общее образование.</li> <li>3.5.2. Среднее и высшее профессиональное образование.</li> <li>3.6. Культурное развитие.</li> <li>3.6.1. Объекты культурно-досуговой деятельности.</li> <li>3.6.2. Парки культуры и отдыха.</li> <li>3.7. Религиозное использование.</li> <li>3.7.1. Осуществление религиозных обрядов.</li> <li>3.7.2. Религиозное управление и образование.</li> <li>3.9. Обеспечение научной деятельности.</li> <li>3.9.1. Обеспечение деятельности в области гидрометеорологии и смежных с ней областях.</li> <li>3.9.2. Проведение научных исследований.</li> <li>3.9.3. Проведение научных испытаний.</li> <li>3.10. Ветеринарное обслуживание.</li> <li>3.10.1. Амбулаторное ветеринарное обслуживание.</li> <li>3.10.2. Приюты для животных.</li> <li>4.1. Деловое управление.</li> <li>4.2. Объекты торговли (торговые центры, торгово-развлекательные центры (комплексы)).</li> <li>4.3. Рынки.</li> <li>4.4. Магазины.</li> <li>4.5. Банковская и страховая деятельность.</li> <li>4.6. Общественное питание.</li> <li>4.8.1. Развлекательные мероприятия.</li> <li>4.9. Служебные гаражи.</li> <li>4.10. Выставочно-ярмарочная деятельность.</li> <li>5.1.1. Обеспечение спортивно-зрелищных мероприятий.</li> <li>5.1.2. Обеспечение занятий спортом в помещениях.</li> <li>5.1.3. Площадки для занятий спортом.</li> <li>5.1.4. Оборудованные площадки для занятий спортом.</li> <li>5.1.5. Водный спорт.</li> <li>5.1.6. Авиационный спорт.</li> <li>5.3. Охота и рыбалка.</li> <li>5.4. Причалы для маломерных судов.</li> <li>5.5. Поля для гольфа или конных прогулок.</li> <li>6.3. Легкая промышленность.</li> <li>6.4. Пищевая промышленность.</li> <li>6.6. Строительная промышленность.</li> <li>6.7. Энергетика.</li> <li>6.8. Связь.</li> <li>6.9. Склад.</li> <li>6.11. Целлюлозно-бумажная промышленность.</li> <li>6.12. Научно-производственная деятельность.</li> <li>8.0. Обеспечение обороны и безопасности.</li> <li>8.1. Обеспечение вооруженных сил.</li> <li>8.3. Обеспечение внутреннего правопорядка.</li> <li>9.1. Охрана природных территорий.</li> <li>11.0. Водные объекты.</li> <li>12.0. Земельные участки (территории) общего пользования.</li> </ul>
--	---

	12.0.1. Улично-дорожная сеть. 12.0.2. Благоустройство территории
Условно разрешенные виды использования	
Вспомогательные виды	
Максимальный процент застройки (%)	Не установлен
Высота застройки (м)	35
Плотность застройки (тыс.кв.м/га)	15
Минимальные и (или) максимальные размеры земельных участков (га)	Минимальный – 52,63. Максимальный – 52,63
Иные показатели	

## Пункт 114

Территориальная зона	234221504.18
Основные виды разрешенного использования	<p>1.2. Выращивание зерновых и иных сельскохозяйственных культур. 1.3. Овощеводство. 1.4. Выращивание тонизирующих, лекарственных, цветочных культур. 1.5. Садоводство. 1.7. Животноводство. 1.8. Скотоводство. 1.9. Звероводство. 1.10. Птицеводство. 1.11. Свиноводство. 1.12. Пчеловодство. 1.13. Рыбоводство. 1.14. Научное обеспечение сельского хозяйства. 1.15. Хранение и переработка сельскохозяйственной продукции. 1.16. Ведение личного подсобного хозяйства на полевых участках. 1.17. Питомники. 1.18. Обеспечение сельскохозяйственного производства. 1.19. Сенокошение. 1.20. Выпас сельскохозяйственных животных.</p> <p>3.1. Коммунальное обслуживание. 3.1.1. Предоставление коммунальных услуг. 3.1.2. Административные здания организаций, обеспечивающих предоставление коммунальных услуг. 3.2.1. Дома социального обслуживания. 3.2.2. Оказание социальной помощи населению. 3.2.3. Оказание услуг связи. 3.3. Бытовое обслуживание. 3.4. Здравоохранение. 3.4.1. Амбулаторно-поликлиническое обслуживание. 3.4.2. Стационарное медицинское обслуживание. 3.5. Образование и просвещение. 3.5.1. Дошкольное, начальное и среднее общее образование. 3.5.2. Среднее и высшее профессиональное образование. 3.6. Культурное развитие. 3.6.1. Объекты культурно-досуговой деятельности. 3.6.2. Парки культуры и отдыха. 3.7. Религиозное использование. 3.7.1. Осуществление религиозных обрядов.</p> <p>3.4.1. Амбулаторно-поликлиническое обслуживание. 3.4.2. Стационарное медицинское обслуживание. 3.5. Образование и просвещение.</p>

	<p>3.5.1. Дошкольное, начальное и среднее общее образование.  3.5.2. Среднее и высшее профессиональное образование.  3.6. Культурное развитие.  3.6.1. Объекты культурно-досуговой деятельности.  3.6.2. Парки культуры и отдыха.  3.7. Религиозное использование.  3.7.1. Осуществление религиозных обрядов.  3.7.2. Религиозное управление и образование.  3.9. Обеспечение научной деятельности.  3.9.1. Обеспечение деятельности в области гидрометеорологии и смежных с ней областях.  3.9.2. Проведение научных исследований.  3.9.3. Проведение научных испытаний.  3.10. Ветеринарное обслуживание.  3.10.1. Амбулаторное ветеринарное обслуживание.  3.10.2. Приюты для животных.  4.1. Деловое управление.  4.2. Объекты торговли (торговые центры, торгово-развлекательные центры (комплексы)).  4.3. Рынки.  4.4. Магазины.  4.5. Банковская и страховая деятельность.  4.6. Общественное питание.  4.8.1. Развлекательные мероприятия.  4.9. Служебные гаражи.  4.10. Выставочно-ярмарочная деятельность.  5.1.1. Обеспечение спортивно-зрелищных мероприятий.  5.1.2. Обеспечение занятий спортом в помещениях.  5.1.3. Площадки для занятий спортом.  5.1.4. Оборудованные площадки для занятий спортом.  5.1.5. Водный спорт.  5.1.6. Авиационный спорт.  5.3. Охота и рыбалка.  5.4. Причалы для маломерных судов.  5.5. Поля для гольфа или конных прогулок.  6.3. Легкая промышленность.  6.4. Пищевая промышленность.  6.6. Строительная промышленность.  6.7. Энергетика.  6.8. Связь.  6.9. Склад.  6.11. Целлюлозно-бумажная промышленность.  6.12. Научно-производственная деятельность.  8.0. Обеспечение обороны и безопасности.  8.1. Обеспечение вооруженных сил.  8.3. Обеспечение внутреннего правопорядка.  9.1. Охрана природных территорий.  11.0. Водные объекты.  12.0. Земельные участки (территории) общего пользования.  12.0.1. Улично-дорожная сеть.  12.0.2. Благоустройство территории</p>
Условно разрешенные виды использования	
Вспомогательные виды	
Максимальный процент застройки (%)	Не установлен
Высота застройки (м)	35
Плотность застройки (тыс.кв.м/га)	15

Минимальные и (или) максимальные размеры земельных участков (га)	Минимальный – 11,1983. Максимальный – 11,1983
Иные показатели	

Пункт 115

Территориальная зона	234221504.19
Основные виды разрешенного использования	<ul style="list-style-type: none"> <li>1.2. Выращивание зерновых и иных сельскохозяйственных культур.</li> <li>1.3. Овощеводство.</li> <li>1.4. Выращивание тонизирующих, лекарственных, цветочных культур.</li> <li>1.5. Садоводство.</li> <li>1.7. Животноводство.</li> <li>1.8. Скотоводство.</li> <li>1.9. Звероводство.</li> <li>1.10. Птицеводство.</li> <li>1.11. Свиноводство.</li> <li>1.12. Пчеловодство.</li> <li>1.13. Рыбоводство.</li> <li>1.14. Научное обеспечение сельского хозяйства.</li> <li>1.15. Хранение и переработка сельскохозяйственной продукции.</li> <li>1.16. Ведение личного подсобного хозяйства на полевых участках.</li> <li>1.17. Питомники.</li> <li>1.18. Обеспечение сельскохозяйственного производства.</li> <li>1.19. Сенокосение.</li> <li>1.20. Выпас сельскохозяйственных животных.</li> <li>3.1. Коммунальное обслуживание. <ul style="list-style-type: none"> <li>3.1.1. Предоставление коммунальных услуг.</li> <li>3.1.2. Административные здания организаций, обеспечивающих предоставление коммунальных услуг.</li> </ul> </li> <li>3.2.1. Дома социального обслуживания.</li> <li>3.2.2. Оказание социальной помощи населению.</li> <li>3.2.3. Оказание услуг связи.</li> <li>3.3. Бытовое обслуживание.</li> <li>3.4. Здравоохранение. <ul style="list-style-type: none"> <li>3.4.1. Амбулаторно-поликлиническое обслуживание.</li> <li>3.4.2. Стационарное медицинское обслуживание.</li> </ul> </li> <li>3.5. Образование и просвещение. <ul style="list-style-type: none"> <li>3.5.1. Дошкольное, начальное и среднее общее образование.</li> <li>3.5.2. Среднее и высшее профессиональное образование.</li> </ul> </li> <li>3.6. Культурное развитие. <ul style="list-style-type: none"> <li>3.6.1. Объекты культурно-досуговой деятельности.</li> <li>3.6.2. Парки культуры и отдыха.</li> </ul> </li> <li>3.7. Религиозное использование. <ul style="list-style-type: none"> <li>3.7.1. Осуществление религиозных обрядов.</li> <li>3.7.2. Религиозное управление и образование.</li> </ul> </li> <li>3.9. Обеспечение научной деятельности. <ul style="list-style-type: none"> <li>3.9.1. Обеспечение деятельности в области гидрометеорологии и смежных с ней областях.</li> <li>3.9.2. Проведение научных исследований.</li> <li>3.9.3. Проведение научных испытаний.</li> </ul> </li> <li>3.10. Ветеринарное обслуживание. <ul style="list-style-type: none"> <li>3.10.1. Амбулаторное ветеринарное обслуживание.</li> <li>3.10.2. Приюты для животных.</li> </ul> </li> <li>4.1. Деловое управление.</li> <li>4.2. Объекты торговли (торговые центры, торгово-развлекательные центры (комплексы)).</li> <li>4.3. Рынки.</li> </ul>

	<p>4.4. Магазины.  4.5. Банковская и страховая деятельность.  4.6. Общественное питание.  4.8.1. Развлекательные мероприятия.  4.9. Служебные гаражи.  4.10. Выставочно-ярмарочная деятельность.  5.1.1. Обеспечение спортивно-зрелищных мероприятий.  5.1.2. Обеспечение занятий спортом в помещениях.  5.1.3. Площадки для занятий спортом.  5.1.4. Оборудованные площадки для занятий спортом.  5.1.5. Водный спорт.  5.1.6. Авиационный спорт.  5.3. Охота и рыбалка.  5.4. Причалы для маломерных судов.  5.5. Поля для гольфа или конных прогулок.  6.3. Легкая промышленность.  6.4. Пищевая промышленность.  6.6. Строительная промышленность.  6.7. Энергетика.  6.8. Связь.  6.9. Склад.  6.11. Целлюлозно-бумажная промышленность.  6.12. Научно-производственная деятельность.  8.0. Обеспечение обороны и безопасности.  8.1. Обеспечение вооруженных сил.  8.3. Обеспечение внутреннего правопорядка.  9.1. Охрана природных территорий.  11.0. Водные объекты.  12.0. Земельные участки (территории) общего пользования.  12.0.1. Улично-дорожная сеть.  12.0.2. Благоустройство территории</p>
Условно разрешенные виды использования	
Вспомогательные виды	
Максимальный процент застройки (%)	Не установлен
Высота застройки (м)	35
Плотность застройки (тыс.кв.м/га)	15
Минимальные и (или) максимальные размеры земельных участков (га)	Минимальный – 19,19. Максимальный – 19,19
Иные показатели	

Территориальная зона	234221504.20
	<p>1.2. Выращивание зерновых и иных сельскохозяйственных культур.</p> <p>1.3. Овощеводство.</p> <p>1.4. Выращивание тонизирующих, лекарственных, цветочных культур.</p> <p>1.5. Садоводство.</p> <p>1.7. Животноводство.</p> <p>1.8. Скотоводство.</p> <p>1.9. Звероводство.</p> <p>1.10. Птицеводство.</p> <p>1.11. Свиноводство.</p> <p>1.12. Пчеловодство.</p> <p>1.13. Рыбоводство.</p> <p>1.14. Научное обеспечение сельского хозяйства.</p> <p>1.15. Хранение и переработка сельскохозяйственной продукции.</p> <p>1.16. Ведение личного подсобного хозяйства на полевых участках.</p> <p>1.17. Питомники.</p> <p>1.18. Обеспечение сельскохозяйственного производства.</p> <p>1.19. Сенокошение.</p> <p>1.20. Выпас сельскохозяйственных животных.</p> <p>3.1. Коммунальное обслуживание.</p> <p>3.1.1. Предоставление коммунальных услуг.</p> <p>3.1.2. Административные здания организаций, обеспечивающих предоставление коммунальных услуг.</p> <p>3.2.1. Дома социального обслуживания.</p> <p>3.2.2. Оказание социальной помощи населению.</p> <p>3.2.3. Оказание услуг связи.</p> <p>3.3. Бытовое обслуживание.</p> <p>3.4. Здравоохранение.</p> <p>3.4.1. Амбулаторно-поликлиническое обслуживание.</p> <p>3.4.2. Стационарное медицинское обслуживание.</p> <p>3.5. Образование и просвещение.</p> <p>3.5.1. Дошкольное, начальное и среднее общее образование.</p> <p>3.5.2. Среднее и высшее профессиональное образование.</p> <p>3.6. Культурное развитие.</p> <p>3.6.1. Объекты культурно-досуговой деятельности.</p> <p>3.6.2. Парки культуры и отдыха.</p> <p>3.7. Религиозное использование.</p> <p>3.7.1. Осуществление религиозных обрядов.</p> <p>3.7.2. Религиозное управление и образование.</p> <p>3.9. Обеспечение научной деятельности.</p> <p>3.9.1. Обеспечение деятельности в области гидрометеорологии и смежных с ней областях.</p> <p>3.9.2. Проведение научных исследований.</p> <p>3.9.3. Проведение научных испытаний.</p> <p>3.10. Ветеринарное обслуживание.</p> <p>3.10.1. Амбулаторное ветеринарное обслуживание.</p> <p>3.10.2. Приюты для животных.</p> <p>4.1. Деловое управление.</p> <p>4.2. Объекты торговли (торговые центры, торгово-развлекательные центры (комплексы)).</p> <p>4.3. Рынки.</p> <p>4.4. Магазины.</p> <p>4.5. Банковская и страховая деятельность.</p> <p>4.6. Общественное питание.</p> <p>4.8.1. Развлекательные мероприятия.</p> <p>4.9. Служебные гаражи.</p>

Основные виды разрешенного использования	<p>4.10. Выставочно-ярмарочная деятельность.</p> <p>5.1.1. Обеспечение спортивно-зрелищных мероприятий.</p> <p>5.1.2. Обеспечение занятий спортом в помещениях.</p> <p>5.1.3. Площадки для занятий спортом.</p> <p>5.1.4. Оборудованные площадки для занятий спортом.</p> <p>5.1.5. Водный спорт.</p> <p>5.1.6. Авиационный спорт.</p> <p>5.3. Охота и рыбалка.</p> <p>5.4. Причалы для маломерных судов.</p> <p>5.5. Поля для гольфа или конных прогулок.</p> <p>6.3. Легкая промышленность.</p> <p>6.4. Пищевая промышленность.</p> <p>6.6. Строительная промышленность.</p> <p>6.7. Энергетика.</p> <p>6.8. Связь.</p> <p>6.9. Склад.</p> <p>6.11. Целлюлозно-бумажная промышленность.</p> <p>6.12. Научно-производственная деятельность.</p> <p>8.0. Обеспечение обороны и безопасности.</p> <p>8.1. Обеспечение вооруженных сил.</p> <p>8.3. Обеспечение внутреннего правопорядка.</p> <p>9.1. Охрана природных территорий.</p> <p>11.0. Водные объекты.</p> <p>12.0. Земельные участки (территории) общего пользования.</p> <p>12.0.1. Улично-дорожная сеть.</p> <p>12.0.2. Благоустройство территории</p>
Условно разрешенные виды использования	
Вспомогательные виды	
Максимальный процент застройки (%)	Не установлен
Высота застройки (м)	35
Плотность застройки (тыс.кв.м/га)	15
Минимальные и (или) максимальные размеры земельных участков (га)	Минимальный – 2,9999. Максимальный – 2,9999
Иные показатели	

Пункт 117

Территориальная зона	234221504.21
Основные виды разрешенного использования	<p>1.2. Выращивание зерновых и иных сельскохозяйственных культур.</p> <p>1.3. Овощеводство.</p> <p>1.4. Выращивание тонизирующих, лекарственных, цветочных культур.</p> <p>1.5. Садоводство.</p> <p>1.7. Животноводство.</p> <p>1.8. Скотоводство.</p> <p>1.9. Звероводство.</p> <p>1.10. Птицеводство.</p> <p>1.11. Свиноводство.</p> <p>1.12. Пчеловодство.</p> <p>1.13. Рыбоводство.</p> <p>1.14. Научное обеспечение сельского хозяйства.</p> <p>1.15. Хранение и переработка сельскохозяйственной продукции.</p> <p>1.16. Ведение личного подсобного хозяйства на полевых участках.</p> <p>1.17. Питомники.</p> <p>1.18. Обеспечение сельскохозяйственного производства.</p> <p>1.19. Сенокошение.</p> <p>1.20. Выпас сельскохозяйственных животных.</p>



	<ul style="list-style-type: none"> <li>3.1. Коммунальное обслуживание.</li> <li>3.1.1. Предоставление коммунальных услуг.</li> <li>3.1.2. Административные здания организаций, обеспечивающих предоставление коммунальных услуг.</li> <li>3.2.1. Дома социального обслуживания.</li> <li>3.2.2. Оказание социальной помощи населению.</li> <li>3.2.3. Оказание услуг связи.</li> <li>3.3. Бытовое обслуживание.</li> <li>3.4. Здравоохранение.</li> <li>3.4.1. Амбулаторно-поликлиническое обслуживание.</li> <li>3.4.2. Стационарное медицинское обслуживание.</li> <li>3.5. Образование и просвещение.</li> <li>3.5.1. Дошкольное, начальное и среднее общее образование.</li> <li>3.5.2. Среднее и высшее профессиональное образование.</li> <li>3.6. Культурное развитие.</li> <li>3.6.1. Объекты культурно-досуговой деятельности.</li> <li>3.6.2. Парки культуры и отдыха.</li> <li>3.7. Религиозное использование.</li> <li>3.7.1. Осуществление религиозных обрядов.</li> <li>3.7.2. Религиозное управление и образование.</li> <li>3.9. Обеспечение научной деятельности.</li> <li>3.9.1. Обеспечение деятельности в области гидрометеорологии и смежных с ней областях.</li> <li>3.9.2. Проведение научных исследований.</li> <li>3.9.3. Проведение научных испытаний.</li> <li>3.10. Ветеринарное обслуживание.</li> <li>3.10.1. Амбулаторное ветеринарное обслуживание.</li> <li>3.10.2. Приюты для животных.</li> <li>4.1. Деловое управление.</li> <li>4.2. Объекты торговли (торговые центры, торгово-развлекательные центры (комплексы)).</li> <li>4.3. Рынки.</li> <li>4.4. Магазины.</li> <li>4.5. Банковская и страховая деятельность.</li> <li>4.6. Общественное питание.</li> <li>4.8.1. Развлекательные мероприятия.</li> <li>4.9. Служебные гаражи.</li> <li>4.10. Выставочно-ярмарочная деятельность.</li> <li>5.1.1. Обеспечение спортивно-зрелищных мероприятий.</li> <li>5.1.2. Обеспечение занятий спортом в помещениях.</li> <li>5.1.3. Площадки для занятий спортом.</li> <li>5.1.4. Оборудованные площадки для занятий спортом.</li> <li>5.1.5. Водный спорт.</li> <li>5.1.6. Авиационный спорт.</li> <li>5.3. Охота и рыбалка.</li> <li>5.4. Причалы для маломерных судов.</li> <li>5.5. Поля для гольфа или конных прогулок.</li> <li>6.3. Легкая промышленность.</li> <li>6.4. Пищевая промышленность.</li> <li>6.6. Строительная промышленность.</li> <li>6.7. Энергетика.</li> <li>6.8. Связь.</li> <li>6.9. Склад.</li> <li>6.11. Целлюлозно-бумажная промышленность.</li> <li>6.12. Научно-производственная деятельность.</li> <li>8.0. Обеспечение обороны и безопасности.</li> <li>8.1. Обеспечение вооруженных сил.</li> <li>8.3. Обеспечение внутреннего правопорядка.</li> <li>9.1. Охрана природных территорий.</li> </ul>
--	--

	11.0. Водные объекты. 12.0. Земельные участки (территории) общего пользования. 12.0.1. Улично-дорожная сеть. 12.0.2. Благоустройство территории
Условно разрешенные виды использования	
Вспомогательные виды	
Максимальный процент застройки (%)	Не установлен
Высота застройки (м)	35
Плотность застройки (тыс.кв.м/га)	15
Минимальные и (или) максимальные размеры земельных участков (га)	Минимальный – 46,85. Максимальный – 46,85.
Иные показатели	

## Пункт 118

Территориальная зона	234241001
Основные виды разрешенного использования	5.0. Отдых (рекреация)
Условно разрешенные виды использования	
Вспомогательные виды	
Максимальный процент застройки (%)	Не установлен
Высота застройки (м)	Не установлена
Плотность застройки (тыс.кв.м/га)	Не установлена
Иные показатели	Суммарная поэтажная площадь объекта в габаритах наружных стен – 10 500 кв.м, в том числе: – крытый спортивный комплекс – 4 000 кв.м; – административное здание (ресепшен) – 2 500 кв.м; – конференц-зал – 2 500 кв.м; – помещение для хранения инвентаря – 500 кв.м; – комплекс восстановления здоровья (бани) – 1 000 кв.м

## Пункт 119

Территориальная зона	234241002
Основные виды разрешенного использования	3.3. Бытовое обслуживание. 5.0. Отдых (рекреация)
Условно разрешенные виды использования	
Вспомогательные виды	
Максимальный процент застройки (%)	Не установлен
Высота застройки (м)	Не установлена
Плотность застройки (тыс.кв.м/га)	Не установлена

Иные показатели	<p>Суммарная поэтажная площадь объекта в габаритах наружных стен – 15 000 кв.м, в том числе:</p> <ul style="list-style-type: none"> <li>– спортивно-оздоровительный комплекс – 4 000 кв.м;</li> <li>– объект для временного пребывания (количество номеров –60) – 4 000 кв.м;</li> <li>– объект общественного питания – 2 000 кв.м;</li> <li>– дома для проживания спортсменов – 5 000 кв.м</li> </ul>
-----------------	--

Пункт 120

Территориальная зона	238221504.9
Основные виды разрешенного использования	<ul style="list-style-type: none"> <li>1.2. Выращивание зерновых и иных сельскохозяйственных культур.</li> <li>1.3. Овощеводство.</li> <li>1.4. Выращивание тонизирующих, лекарственных, цветочных культур.</li> <li>1.5. Садоводство.</li> <li>1.7. Животноводство.</li> <li>1.8. Скотоводство.</li> <li>1.9. Звероводство.</li> <li>1.10. Птицеводство.</li> <li>1.11. Свиноводство.</li> <li>1.12. Пчеловодство.</li> <li>1.13. Рыбоводство.</li> <li>1.14. Научное обеспечение сельского хозяйства.</li> <li>1.15. Хранение и переработка сельскохозяйственной продукции.</li> <li>1.16. Ведение личного подсобного хозяйства на полевых участках.</li> <li>1.17. Питомники.</li> <li>1.18. Обеспечение сельскохозяйственного производства.</li> <li>1.19. Сенокосение.</li> <li>1.20. Выпас сельскохозяйственных животных.</li> <li>3.1. Коммунальное обслуживание.</li> <li>3.1.1. Предоставление коммунальных услуг.</li> <li>3.1.2. Административные здания организаций, обеспечивающих предоставление коммунальных услуг.</li> <li>3.2.1. Дома социального обслуживания.</li> <li>3.2.2. Оказание социальной помощи населению.</li> <li>3.2.3. Оказание услуг связи.</li> <li>3.3. Бытовое обслуживание.</li> <li>3.4. Здравоохранение.</li> <li>3.4.1. Амбулаторно-поликлиническое обслуживание.</li> <li>3.4.2. Стационарное медицинское обслуживание.</li> <li>3.5. Образование и просвещение.</li> <li>3.5.1. Дошкольное, начальное и среднее общее образование.</li> <li>3.5.2. Среднее и высшее профессиональное образование.</li> <li>3.6. Культурное развитие.</li> <li>3.6.1. Объекты культурно-досуговой деятельности.</li> <li>3.6.2. Парки культуры и отдыха.</li> <li>3.7. Религиозное использование.</li> <li>3.7.1. Осуществление религиозных обрядов.</li> <li>3.7.2. Религиозное управление и образование.</li> <li>3.9. Обеспечение научной деятельности.</li> <li>3.9.1. Обеспечение деятельности в области гидрометеорологии и смежных с ней областях.</li> <li>3.9.2. Проведение научных исследований.</li> <li>3.9.3. Проведение научных испытаний.</li> <li>3.10. Ветеринарное обслуживание.</li> <li>3.10.1. Амбулаторное ветеринарное обслуживание.</li> <li>3.10.2. Приюты для животных.</li> <li>4.1. Деловое управление.</li> <li>4.2. Объекты торговли (торговые центры, торгово-развлекательные центры (комплексы)).</li> </ul>

	<p>4.3. Рынки.  4.4. Магазины.  4.5. Банковская и страховая деятельность.  4.6. Общественное питание.  4.8.1. Развлекательные мероприятия.  4.9. Служебные гаражи.  4.10. Выставочно-ярмарочная деятельность.  5.1.1. Обеспечение спортивно-зрелищных мероприятий.  5.1.2. Обеспечение занятий спортом в помещениях.  5.1.3. Площадки для занятий спортом.  5.1.4. Оборудованные площадки для занятий спортом.  5.1.5. Водный спорт.  5.1.6. Авиационный спорт.  5.3. Охота и рыбалка.  5.4. Причалы для маломерных судов.  5.5. Поля для гольфа или конных прогулок.  6.3. Легкая промышленность.  6.4. Пищевая промышленность.  6.6. Строительная промышленность.  6.7. Энергетика.  6.8. Связь.  6.9. Склад.  6.11. Целлюлозно-бумажная промышленность.  6.12. Научно-производственная деятельность.  8.0. Обеспечение обороны и безопасности.  8.1. Обеспечение вооруженных сил.  8.3. Обеспечение внутреннего правопорядка.  9.1. Охрана природных территорий.  11.0. Водные объекты.  12.0. Земельные участки (территории) общего пользования.  12.0.1. Улично-дорожная сеть.  12.0.2. Благоустройство территории</p>
Условно разрешенные виды использования	
Вспомогательные виды	
Максимальный процент застройки (%)	Не установлен
Высота застройки (м)	35
Плотность застройки (тыс.кв.м/га)	15
Минимальные и (или) максимальные размеры земельных участков (га)	Минимальный – 54,4300. Максимальный – 54,4300
Иные показатели	

Пункт 121

Территориальная зона	238221504.10
Основные виды разрешенного использования	<p>1.2. Выращивание зерновых и иных сельскохозяйственных культур.  1.3. Овощеводство.  1.4. Выращивание тонизирующих, лекарственных, цветочных культур.  1.5. Садоводство.  1.7. Животноводство.  1.8. Скотоводство.  1.9. Звероводство.  1.10. Птицеводство.  1.11. Свиноводство.  1.12. Пчеловодство.  1.13. Рыбоводство.  1.14. Научное обеспечение сельского хозяйства.</p>

	<ul style="list-style-type: none"> <li>1.15. Хранение и переработка сельскохозяйственной продукции.</li> <li>1.16. Ведение личного подсобного хозяйства на полевых участках.</li> <li>1.17. Питомники.</li> <li>1.18. Обеспечение сельскохозяйственного производства.</li> <li>1.19. Сенокошение.</li> <li>1.20. Выпас сельскохозяйственных животных.</li> <li>3.1. Коммунальное обслуживание. <ul style="list-style-type: none"> <li>3.1.1. Предоставление коммунальных услуг.</li> <li>3.1.2. Административные здания организаций, обеспечивающих предоставление коммунальных услуг.</li> <li>3.2.1. Дома социального обслуживания.</li> <li>3.2.2. Оказание социальной помощи населению.</li> <li>3.2.3. Оказание услуг связи.</li> </ul> </li> <li>3.3. Бытовое обслуживание.</li> <li>3.4. здравоохранение. <ul style="list-style-type: none"> <li>3.4.1. Амбулаторно-поликлиническое обслуживание.</li> <li>3.4.2. Стационарное медицинское обслуживание.</li> </ul> </li> <li>3.5. Образование и просвещение. <ul style="list-style-type: none"> <li>3.5.1. Дошкольное, начальное и среднее общее образование.</li> <li>3.5.2. Среднее и высшее профессиональное образование.</li> </ul> </li> <li>3.6. Культурное развитие. <ul style="list-style-type: none"> <li>3.6.1. Объекты культурно-досуговой деятельности.</li> <li>3.6.2. Парки культуры и отдыха.</li> </ul> </li> <li>3.7. Религиозное использование. <ul style="list-style-type: none"> <li>3.7.1. Осуществление религиозных обрядов.</li> <li>3.7.2. Религиозное управление и образование.</li> </ul> </li> <li>3.9. Обеспечение научной деятельности. <ul style="list-style-type: none"> <li>3.9.1. Обеспечение деятельности в области гидрометеорологии и смежных с ней областях.</li> <li>3.9.2. Проведение научных исследований.</li> <li>3.9.3. Проведение научных испытаний.</li> </ul> </li> <li>3.10. Ветеринарное обслуживание. <ul style="list-style-type: none"> <li>3.10.1. Амбулаторное ветеринарное обслуживание.</li> <li>3.10.2. Приюты для животных.</li> </ul> </li> <li>4.1. Деловое управление.</li> <li>4.2. Объекты торговли (торговые центры, торгово-развлекательные центры (комплексы)).</li> <li>4.3. Рынки.</li> <li>4.4. Магазины.</li> <li>4.5. Банковская и страховая деятельность.</li> <li>4.6. Общественное питание. <ul style="list-style-type: none"> <li>4.8.1. Развлекательные мероприятия.</li> </ul> </li> <li>4.9. Служебные гаражи.</li> <li>4.10. Выставочно-ярмарочная деятельность. <ul style="list-style-type: none"> <li>5.1.1. Обеспечение спортивно-зрелищных мероприятий.</li> <li>5.1.2. Обеспечение занятий спортом в помещениях.</li> <li>5.1.3. Площадки для занятий спортом.</li> <li>5.1.4. Оборудованные площадки для занятий спортом.</li> <li>5.1.5. Водный спорт.</li> <li>5.1.6. Авиационный спорт.</li> </ul> </li> <li>5.3. Охота и рыбалка.</li> <li>5.4. Причалы для маломерных судов.</li> <li>5.5. Поля для гольфа или конных прогулок.</li> <li>6.3. Легкая промышленность.</li> <li>6.4. Пищевая промышленность.</li> <li>6.6. Строительная промышленность.</li> <li>6.7. Энергетика.</li> <li>6.8. Связь.</li> <li>6.9. Склад.</li> </ul>
--	--

	6.11. Целлюлозно-бумажная промышленность. 6.12. Научно-производственная деятельность. 8.0. Обеспечение обороны и безопасности. 8.1. Обеспечение вооруженных сил. 8.3. Обеспечение внутреннего правопорядка. 9.1. Охрана природных территорий. 11.0. Водные объекты. 12.0. Земельные участки (территории) общего пользования. 12.0.1. Улично-дорожная сеть. 12.0.2. Благоустройство территории
Условно разрешенные виды использования	
Вспомогательные виды	
Максимальный процент застройки (%)	Не установлен
Высота застройки (м)	35
Плотность застройки (тыс.кв.м/га)	15
Минимальные и (или) максимальные размеры земельных участков (га)	Минимальный – 89,7377. Максимальный – 89,7377
Иные показатели	

Пункт 122

Территориальная зона	238221504.15
Основные виды разрешенного использования	1.2. Выращивание зерновых и иных сельскохозяйственных культур. 1.3. Овощеводство. 1.4. Выращивание тонизирующих, лекарственных, цветочных культур. 1.5. Садоводство. 1.7. Животноводство. 1.8. Скотоводство. 1.9. Звероводство. 1.10. Птицеводство. 1.11. Свиноводство. 1.12. Пчеловодство. 1.13. Рыбоводство. 1.14. Научное обеспечение сельского хозяйства. 1.15. Хранение и переработка сельскохозяйственной продукции. 1.16. Ведение личного подсобного хозяйства на полевых участках. 1.17. Питомники. 1.18. Обеспечение сельскохозяйственного производства. 1.19. Сенокошение. 1.20. Выпас сельскохозяйственных животных. 3.1. Коммунальное обслуживание. 3.1.1. Предоставление коммунальных услуг. 3.1.2. Административные здания организаций, обеспечивающих предоставление коммунальных услуг. 3.2.1. Дома социального обслуживания. 3.2.2. Оказание социальной помощи населению. 3.2.3. Оказание услуг связи. 3.3. Бытовое обслуживание. 3.4. здравоохранение. 3.4.1. Амбулаторно-поликлиническое обслуживание. 3.4.2. Стационарное медицинское обслуживание. 3.5. Образование и просвещение. 3.5.1. Дошкольное, начальное и среднее общее образование.

	<p>3.5.2. Среднее и высшее профессиональное образование.</p> <p>3.6. Культурное развитие.</p> <p>3.6.1. Объекты культурно-досуговой деятельности.</p> <p>3.6.2. Парки культуры и отдыха.</p> <p>3.7. Религиозное использование.</p> <p>3.7.1. Осуществление религиозных обрядов.</p> <p>3.7.2. Религиозное управление и образование.</p> <p>3.9. Обеспечение научной деятельности.</p> <p>3.9.1. Обеспечение деятельности в области гидрометеорологии и смежных с ней областях.</p> <p>3.9.2. Проведение научных исследований.</p> <p>3.9.3. Проведение научных испытаний.</p> <p>3.10. Ветеринарное обслуживание.</p> <p>3.10.1. Амбулаторное ветеринарное обслуживание.</p> <p>3.10.2. Приюты для животных.</p> <p>4.1. Деловое управление.</p> <p>4.2. Объекты торговли (торговые центры, торгово-развлекательные центры (комплексы)).</p> <p>4.3. Рынки.</p> <p>4.4. Магазины.</p> <p>4.5. Банковская и страховая деятельность.</p> <p>4.6. Общественное питание.</p> <p>4.8.1. Развлекательные мероприятия.</p> <p>4.9. Служебные гаражи.</p> <p>4.10. Выставочно-ярмарочная деятельность.</p> <p>5.1.1. Обеспечение спортивно-зрелищных мероприятий.</p> <p>5.1.2. Обеспечение занятий спортом в помещениях.</p> <p>5.1.3. Площадки для занятий спортом.</p> <p>5.1.4. Оборудованные площадки для занятий спортом.</p> <p>5.1.5. Водный спорт.</p> <p>5.1.6. Авиационный спорт.</p> <p>5.3. Охота и рыбалка.</p> <p>5.4. Причалы для маломерных судов.</p> <p>5.5. Поля для гольфа или конных прогулок.</p> <p>6.3. Легкая промышленность.</p> <p>6.4. Пищевая промышленность.</p> <p>6.6. Строительная промышленность.</p> <p>6.7. Энергетика.</p> <p>6.8. Связь.</p> <p>6.9. Склад.</p> <p>6.11. Целлюлозно-бумажная промышленность.</p> <p>6.12. Научно-производственная деятельность.</p> <p>8.0. Обеспечение обороны и безопасности.</p> <p>8.1. Обеспечение вооруженных сил.</p> <p>8.3. Обеспечение внутреннего правопорядка.</p> <p>9.1. Охрана природных территорий.</p> <p>11.0. Водные объекты.</p> <p>12.0. Земельные участки (территории) общего пользования.</p> <p>12.0.1. Улично-дорожная сеть.</p> <p>12.0.2. Благоустройство территории</p>
Условно разрешенные виды использования	
Вспомогательные виды	
Максимальный процент застройки (%)	Не установлен
Высота застройки (м)	35
Плотность застройки (тыс.кв.м/га)	15

Минимальные и (или) максимальные размеры земельных участков (га)	Минимальный – 52,56. Максимальный – 52,56
Иные показатели	

## Пункт 123

Территориальная зона	238224901
Основные виды разрешенного использования	3.4.1. Амбулаторно-поликлиническое обслуживание. 4.1. Деловое управление. 4.6. Общественное питание. 5.1.2. Обеспечение занятий спортом в помещениях. 5.1.3. Площадки для занятий спортом. 5.2.1. Туристическое обслуживание
Условно разрешенные виды использования	
Вспомогательные виды	
Максимальный процент застройки (%)	Не установлен
Высота застройки (м)	15
Плотность застройки (тыс.кв.м/га)	3,5
Минимальные и (или) максимальные размеры земельных участков (га)	
Иные показатели	Суммарная поэтажная площадь объекта в габаритах наружных стен – 7 875 кв.м, в том числе физкультурно-оздоровительный комплекс – 2 862 кв.м

## Пункт 124

Территориальная зона	0006187
Основные виды разрешенного использования	4.7. Гостиничное обслуживание. 5.1.1. Обеспечение спортивно-зрелищных мероприятий. 5.1.2. Обеспечение занятий спортом в помещениях. 5.1.3. Площадки для занятий спортом. 5.1.4. Оборудованные площадки для занятий спортом. 5.1.5. Водный спорт. 5.1.6. Авиационный спорт. 5.2. Природно-познавательный туризм. 5.3. Охота и рыбалка. 5.4. Причалы для маломерных судов. 5.5. Поля для гольфа или конных прогулок
Условно разрешенные виды использования	
Вспомогательные виды	
Максимальный процент застройки (%)	
Высота застройки (м)	
Плотность застройки (тыс.кв.м/га)	
Иные показатели	Технико-экономические показатели определяются в соответствии с нормативами.



## Пункт 125

Территориальная зона	2437765
Основные виды разрешенного использования	4.9.1.1. Объекты дорожного сервиса. 4.9.1.3. Автомобильные мойки. 4.2. Объекты торговли (торговые центры, торгово-развлекательные центры (комплексы)). 4.3. Рынки. 4.4. Магазины. 4.6. Общественное питание
Условно разрешенные виды использования	
Вспомогательные виды	
Максимальный процент застройки (%)	
Высота застройки (м)	10
Плотность застройки (тыс.кв.м/га)	
Иные показатели	Общая площадь: 350 кв.м

## Пункт 126

Территориальная зона	2437816
Основные виды разрешенного использования	4.9.1.1. Объекты дорожного сервиса. 4.9.1.3. Автомобильные мойки. 4.2. Объекты торговли (торговые центры, торгово-развлекательные центры (комплексы)). 4.3. Рынки. 4.4. Магазины
Условно разрешенные виды использования	
Вспомогательные виды	
Максимальный процент застройки (%)	
Высота застройки (м)	
Плотность застройки (тыс.кв.м/га)	
Иные показатели	Этажность: 1 Новое строительство – 44 кв.м. Существующее здание: площадь существующих объектов – 84,3 кв.м, год постройки 200

Пункт 127

Территориальная зона	2438219
Основные виды разрешенного использования	6.3. Легкая промышленность. 6.4. Пищевая промышленность. 6.6. Строительная промышленность. 6.9. Склад
Условно разрешенные виды использования	
Вспомогательные виды	
Максимальный процент застройки (%)	
Высота застройки (м)	25
Плотность застройки (тыс.кв.м/га)	
Иные показатели	Общая площадь: 4092 кв.м , в том числе: Производственный цех по производству тротуарной плитки, бордюрного камня, пенобетонных блоков – 2160 кв.м. Ремонтный цех для большегрузной техники – 600 кв.м. Тепловозное депо для хранения, текущего ремонта и технического обслуживания маневрового тепловоза (ПТОЛ) – 192 кв.м. Мойка большегрузного транспорта – 360 кв.м. Общежитие для обслуживающего персонала – 720 кв.м. Здание контрольно-пропускного пункта – 60 кв.м Реконструкция бригадного дома в офисное здание – 1320 кв.м. Существующее здание: Площадь существующих объектов – 465,6 кв.м (Бригадный дом, 1-этажный, общая площадь 465,60 кв.м)

Пункт 128

Территориальная зона	2438289
Основные виды разрешенного использования	2.7.1. Хранение автотранспорта. 3.3. Бытовое обслуживание. 3.1.1. Предоставление коммунальных услуг. 4.9. Служебные гаражи. 4.9.1.1. Объекты дорожного сервиса. 4.9.1.3. Автомобильные мойки. 7.1.2. Обслуживание железнодорожных перевозок. 7.6. Внеуличный транспорт. 8.3. Обеспечение внутреннего правопорядка
Условно разрешенные виды использования	
Вспомогательные виды	
Максимальный процент застройки (%)	20
Высота застройки (м)	30

Плотность застройки (тыс.кв.м/га)	
Иные показатели	Общая площадь: 4264 кв.м в том числе 3860 кв.м – депо; 404 кв.м – учебно-тренировочная башня со скалодромом наземная: 3510 кв.м – депо; 326,6 кв.м – учебно-тренировочная башня со скалодромом подземная: 350 кв.м – депо; 77,4 кв.м– учебно-тренировочная башня со скалодромом Этажность: 3 + 1 подземный – депо; 4+1 подземный – учебно-тренировочная башня со скалодромом

## Пункт 129

Территориальная зона	2439528
Основные виды разрешенного использования	4.2. Объекты торговли (торговые центры, торгово-развлекательные центры (комплексы). 4.3. Рынки. 4.4. Магазины. 4.6. Общественное питание
Условно разрешенные виды использования	
Вспомогательные виды	
Максимальный процент застройки (%)	
Высота застройки (м)	10
Плотность застройки (тыс.кв.м/га)	
Иные показатели	Общая площадь: 1200 кв.м , в том числе парковка 600 кв.м Этажность: 2 эт. Площадь существующих объектов – 295,8 кв.м – Магазин №2, 1-этажный, общая площадь 295,80 кв.м

## Пункт 130

Территориальная зона	24310021
Основные виды разрешенного использования	6.8. Связь
Условно разрешенные виды использования	
Вспомогательные виды	
Максимальный процент застройки (%)	0
Высота застройки (м)	72
Плотность застройки (тыс.кв.м/га)	0
Иные показатели	

## Пункт 131

Территориальная зона	24310977
Основные виды разрешенного использования	2.1. Для индивидуального жилищного строительства. 2.2. Для ведения личного подсобного хозяйства (приусадебный земельный участок)
Условно разрешенные виды использования	
Вспомогательные виды	
Максимальный процент застройки (%)	
Высота застройки (м)	
Плотность застройки (тыс.кв.м/га)	
Иные показатели	Высотность: в габаритах существующего здания Максимальный процент застройки: по существующему положению

## Пункт 132

Территориальная зона	24310841
Основные виды разрешенного использования	2.7.1. Хранение автотранспорта. 3.1.1. Предоставление коммунальных услуг. 4.9. Служебные гаражи. 6.9. Склад. 11.2. Специальное пользование водными объектами. 11.3. Гидротехнические сооружения
Условно разрешенные виды использования	
Вспомогательные виды	
Максимальный процент застройки (%)	Не установлен
Высота застройки (м)	14,9
Плотность застройки (тыс.кв.м/га)	Не установлена
Иные показатели	Общая площадь: 9 402 кв.м.

## Пункт 133

Территориальная зона	24312829
Основные виды разрешенного использования	13.1. Ведение огородничества
Условно разрешенные виды использования	
Вспомогательные виды	
Максимальный процент застройки (%)	0
Высота застройки (м)	0
Плотность застройки (тыс.кв.м/га)	0
Иные показатели	

## Пункт 134

Территориальная зона	24313675
Основные виды разрешенного использования	4.9.1.1. Объекты дорожного сервиса. 4.9.1.3. Автомобильные мойки. 4.6. Общественное питание
Условно разрешенные виды использования	
Вспомогательные виды	
Максимальный процент застройки (%)	
Высота застройки (м)	10
Плотность застройки (тыс.кв.м/га)	
Иные показатели	Общая площадь: 2000 кв.м

## Пункт 135

Территориальная зона	24313962
Основные виды разрешенного использования	1.17. Питомники
Условно разрешенные виды использования	
Вспомогательные виды	
Максимальный процент застройки (%)	0
Высота застройки (м)	0
Плотность застройки (тыс.кв.м/га)	0
Иные показатели	

## Пункт 136

Территориальная зона	24314774
Основные виды разрешенного использования	4.9. Служебные гаражи
Условно разрешенные виды использования	
Вспомогательные виды	
Максимальный процент застройки (%)	
Высота застройки (м)	20
Плотность застройки (тыс.кв.м/га)	
Иные показатели	Общая площадь объекта – 4602 кв.м

Пункт 137

Территориальная зона	24314776
Основные виды разрешенного использования	4.2. Объекты торговли (торговые центры, торгово-развлекательные центры (комплексы). 4.3. Рынки. 4.4. Магазины. 4.6. Общественное питание.
Условно разрешенные виды использования	
Вспомогательные виды	
Максимальный процент застройки (%)	
Высота застройки (м)	8,1
Плотность застройки (тыс.кв.м/га)	
Иные показатели	Этажность: 2 общая площадь объекта – 1476 кв.м

Пункт 138

Территориальная зона	24314447
Основные виды разрешенного использования	7.1.1. Железнодорожные пути. 7.1.2. Обслуживание железнодорожных перевозок. 7.2.2. Обслуживание перевозок пассажиров. 7.3. Водный транспорт. 7.4. Воздушный транспорт. 7.6. Внеуличный транспорт. 12.0.1. Улично-дорожная сеть
Условно разрешенные виды использования	
Вспомогательные виды	
Максимальный процент застройки (%)	
Высота застройки (м)	
Плотность застройки (тыс.кв.м/га)	
Иные показатели	

Пункт 139

Территориальная зона	24314453
Основные виды разрешенного использования	7.1.1. Железнодорожные пути. 7.1.2. Обслуживание железнодорожных перевозок. 7.2.2. Обслуживание перевозок пассажиров. 7.3. Водный транспорт. 7.4. Воздушный транспорт. 7.6. Внеуличный транспорт. 12.0.1. Улично-дорожная сеть
Условно разрешенные виды использования	
Вспомогательные виды	

Максимальный процент застройки (%)	
Высота застройки (м)	
Плотность застройки (тыс.кв.м/га)	
Иные показатели	

Пункт 140

Территориальная зона	24311849
Основные виды разрешенного использования	2.5. Среднеэтажная жилая застройка. 2.6. Многоэтажная жилая застройка (высотная застройка)
Условно разрешенные виды использования	
Вспомогательные виды	
Максимальный процент застройки (%)	
Высота застройки (м)	
Плотность застройки (тыс.кв.м/га)	
Иные показатели	Этажность: 4 этажа + 1 подземный Общая площадь объекта – 19425,1 кв.м. Общая площадь существующих объектов – 19425,1 кв.м, в т.ч.: – жилой дом, общая площадь – 3166,8 кв.м – жилой дом, общая площадь – 2924,7 кв.м – жилой дом, общая площадь – 3658,8 кв.м – жилой дом, общая площадь – 3268,5 кв.м – жилой дом, общая площадь – 3137,8 кв.м – жилой дом, общая площадь – 3268,5 кв.м

Пункт 141

Территориальная зона	24314262
Основные виды разрешенного использования	3.5.1. Дошкольное, начальное и среднее общее образование. 4.2. Объекты торговли (торговые центры, торгово-развлекательные центры (комплексы)). 4.3. Рынки. 4.4. Магазины. 4.6. Общественное питание
Условно разрешенные виды использования	
Вспомогательные виды	
Максимальный процент застройки (%)	
Высота застройки (м)	15
Плотность застройки (тыс.кв.м/га)	
Иные показатели	Высотность: 15 м Площадь существующих объектов – 280,8 кв.м. – Часть здания торгового центра (столовая) – помещение № 2, общая площадь: 280,8 кв.м

## Пункт 142

Территориальная зона	24314282
Основные виды разрешенного использования	4.4. Магазины
Условно разрешенные виды использования	
Вспомогательные виды	
Максимальный процент застройки (%)	
Высота застройки (м)	15
Плотность застройки (тыс.кв.м/га)	
Иные показатели	Высотность: 15 м Площадь существующих объектов – 20,7 кв.м: – торговый павильон, общая площадь 20,7 кв.м

## Пункт 143

Территориальная зона	24317987
Основные виды разрешенного использования	13.1. Ведение огородничества
Условно разрешенные виды использования	
Вспомогательные виды	
Максимальный процент застройки (%)	0
Высота застройки (м)	0
Плотность застройки (тыс.кв.м/га)	0
Иные показатели	

## Пункт 144

Территориальная зона	2437694
Основные виды разрешенного использования	2.1. Для индивидуального жилищного строительства. 2.2. Для ведения личного подсобного хозяйства (приусадебный земельный участок)
Условно разрешенные виды использования	
Вспомогательные виды	
Максимальный процент застройки (%)	
Высота застройки (м)	15
Плотность застройки (тыс.кв.м/га)	
Иные показатели	Общая площадь: 300 кв.м Этажность: 3 эт.



## Пункт 145

Территориальная зона	24322352
Основные виды разрешенного использования	3.1.1. Предоставление коммунальных услуг
Условно разрешенные виды использования	
Вспомогательные виды	
Максимальный процент застройки (%)	
Высота застройки (м)	17
Плотность застройки (тыс.кв.м/га)	
Иные показатели	Общая площадь: 1220 кв.м подземная: 510 кв.м Этажность: 3 Общая площадь существующих строений – 385 кв.м

## Пункт 146

Территориальная зона	24321737
Основные виды разрешенного использования	4.4. Магазины
Условно разрешенные виды использования	
Вспомогательные виды	
Максимальный процент застройки (%)	
Высота застройки (м)	
Плотность застройки (тыс.кв.м/га)	
Иные показатели	Этажность: 2 Общая площадь объекта (часть здания) – 400 кв.м (после реконструкции). Общая площадь существующего объекта (часть здания) – 311,6 кв.м. – здание, назначение: магазин, количество этажей, в том числе подземных этажей: 2, общая площадь – 311,6 кв.м

## Пункт 147

Территориальная зона	24322155
Основные виды разрешенного использования	2.5. Среднеэтажная жилая застройка
Условно разрешенные виды использования	
Вспомогательные виды	
Максимальный процент застройки (%)	
Высота застройки (м)	19,5

Плотность застройки (тыс.кв.м/га)	
Иные показатели	Общая площадь квартир – 5818,95 кв.м. Общая площадь встроенно-пристроенных помещений – 125,9 кв.м.

Пункт 148

Территориальная зона	24323085
Основные виды разрешенного использования	2.1. Для индивидуального жилищного строительства
Условно разрешенные виды использования	
Вспомогательные виды	
Максимальный процент застройки (%)	20
Высота застройки (м)	
Плотность застройки (тыс.кв.м/га)	4
Иные показатели	Предельное количество этажей – 3. Суммарная поэтажная площадь объекта в габаритах наружных стен – 410,8 кв.м.

Пункт 149

Территориальная зона	243221504.1
Основные виды разрешенного использования	<p>1.2. Выращивание зерновых и иных сельскохозяйственных культур.</p> <p>1.3. Овощеводство.</p> <p>1.4. Выращивание тонизирующих, лекарственных, цветочных культур.</p> <p>1.5. Садоводство.</p> <p>1.7. Животноводство.</p> <p>1.8. Скотоводство.</p> <p>1.9. Звероводство.</p> <p>1.10. Птицеводство.</p> <p>1.11. Свиноводство.</p> <p>1.12. Пчеловодство.</p> <p>1.13. Рыбоводство.</p> <p>1.14. Научное обеспечение сельского хозяйства.</p> <p>1.15. Хранение и переработка сельскохозяйственной продукции.</p> <p>1.16. Ведение личного подсобного хозяйства на полевых участках.</p> <p>1.17. Питомники.</p> <p>1.18. Обеспечение сельскохозяйственного производства.</p> <p>1.19. Сенокошение.</p> <p>1.20. Выпас сельскохозяйственных животных.</p> <p>3.1. Коммунальное обслуживание.</p> <p>3.1.1. Предоставление коммунальных услуг.</p> <p>3.1.2. Административные здания организаций, обеспечивающих предоставление коммунальных услуг.</p> <p>3.2.1. Дома социального обслуживания.</p> <p>3.2.2. Оказание социальной помощи населению.</p> <p>3.2.3. Оказание услуг связи.</p> <p>3.3. Бытовое обслуживание.</p> <p>3.4. Здравоохранение.</p> <p>3.4.1. Амбулаторно-поликлиническое обслуживание.</p>

	<p>3.4.2. Стационарное медицинское обслуживание.</p> <p>3.5. Образование и просвещение.</p> <p>3.5.1. Дошкольное, начальное и среднее общее образование.</p> <p>3.5.2. Среднее и высшее профессиональное образование.</p> <p>3.6. Культурное развитие.</p> <p>3.6.1. Объекты культурно-досуговой деятельности.</p> <p>3.6.2. Парки культуры и отдыха.</p> <p>3.7. Религиозное использование.</p> <p>3.7.1. Осуществление религиозных обрядов.</p> <p>3.7.2. Религиозное управление и образование.</p> <p>3.9. Обеспечение научной деятельности.</p> <p>3.9.1. Обеспечение деятельности в области гидрометеорологии и смежных с ней областях.</p> <p>3.9.2. Проведение научных исследований.</p> <p>3.9.3. Проведение научных испытаний.</p> <p>3.10. Ветеринарное обслуживание.</p> <p>3.10.1. Амбулаторное ветеринарное обслуживание.</p> <p>3.10.2. Приюты для животных.</p> <p>4.1. Деловое управление.</p> <p>4.2. Объекты торговли (торговые центры, торгово-развлекательные центры (комплексы)).</p> <p>4.3. Рынки.</p> <p>4.4. Магазины.</p> <p>4.5. Банковская и страховая деятельность.</p> <p>4.6. Общественное питание.</p> <p>4.8.1. Развлекательные мероприятия.</p> <p>4.9. Служебные гаражи.</p> <p>4.10. Выставочно-ярмарочная деятельность.</p> <p>5.1.1. Обеспечение спортивно-зрелищных мероприятий.</p> <p>5.1.2. Обеспечение занятий спортом в помещениях.</p> <p>5.1.3. Площадки для занятий спортом.</p> <p>5.1.4. Оборудованные площадки для занятий спортом.</p> <p>5.1.5. Водный спорт.</p> <p>5.1.6. Авиационный спорт.</p> <p>5.3. Охота и рыбалка.</p> <p>5.4. Причалы для маломерных судов.</p> <p>5.5. Поля для гольфа или конных прогулок.</p> <p>6.3. Легкая промышленность.</p> <p>6.4. Пищевая промышленность.</p> <p>6.6. Строительная промышленность.</p> <p>6.7. Энергетика.</p> <p>6.8. Связь.</p> <p>6.9. Склад.</p> <p>6.11. Целлюлозно-бумажная промышленность.</p> <p>6.12. Научно-производственная деятельность.</p> <p>8.0. Обеспечение обороны и безопасности.</p> <p>8.1. Обеспечение вооруженных сил.</p> <p>8.3. Обеспечение внутреннего правопорядка.</p> <p>9.1. Охрана природных территорий.</p> <p>11.0. Водные объекты.</p> <p>12.0. Земельные участки (территории) общего пользования.</p> <p>12.0.1. Улично-дорожная сеть.</p> <p>12.0.2. Благоустройство территории</p>
Условно разрешенные виды использования	
Вспомогательные виды	
Максимальный процент застройки (%)	Не установлен
Высота застройки (м)	35

Плотность застройки (тыс.кв.м/га)	15
Минимальные и (или) максимальные размеры земельных участков (га)	Минимальный – 183,08. Максимальный – 183,08
Иные показатели	

Пункт 150

Территориальная зона	243221504.2
Основные виды разрешенного использования	<p>1.2. Выращивание зерновых и иных сельскохозяйственных культур.</p> <p>1.3. Овощеводство.</p> <p>1.4. Выращивание тонирующих, лекарственных, цветочных культур.</p> <p>1.5. Садоводство.</p> <p>1.7. Животноводство.</p> <p>1.8. Скотоводство.</p> <p>1.9. Звероводство.</p> <p>1.10. Птицеводство.</p> <p>1.11. Свиноводство.</p> <p>1.12. Пчеловодство.</p> <p>1.13. Рыбоводство.</p> <p>1.14. Научное обеспечение сельского хозяйства.</p> <p>1.15. Хранение и переработка сельскохозяйственной продукции.</p> <p>1.16. Ведение личного подсобного хозяйства на полевых участках.</p> <p>1.17. Питомники.</p> <p>1.18. Обеспечение сельскохозяйственного производства.</p> <p>1.19. Сенокосение.</p> <p>1.20. Выпас сельскохозяйственных животных.</p> <p>3.1. Коммунальное обслуживание.</p> <p>3.1.1. Предоставление коммунальных услуг.</p> <p>3.1.2. Административные здания организаций, обеспечивающих предоставление коммунальных услуг.</p> <p>3.2.1. Дома социального обслуживания.</p> <p>3.2.2. Оказание социальной помощи населению.</p> <p>3.2.3. Оказание услуг связи.</p> <p>3.3. Бытовое обслуживание.</p> <p>3.4. Здравоохранение.</p> <p>3.4.1. Амбулаторно-поликлиническое обслуживание.</p> <p>3.4.2. Стационарное медицинское обслуживание.</p> <p>3.5. Образование и просвещение.</p> <p>3.5.1. Дошкольное, начальное и среднее общее образование.</p> <p>3.5.2. Среднее и высшее профессиональное образование.</p> <p>3.6. Культурное развитие.</p> <p>3.6.1. Объекты культурно-досуговой деятельности.</p> <p>3.6.2. Парки культуры и отдыха.</p> <p>3.7. Религиозное использование.</p> <p>3.7.1. Осуществление религиозных обрядов.</p> <p>3.7.2. Религиозное управление и образование.</p> <p>3.9. Обеспечение научной деятельности.</p> <p>3.9.1. Обеспечение деятельности в области гидрометеорологии и смежных с ней областях.</p> <p>3.9.2. Проведение научных исследований.</p> <p>3.9.3. Проведение научных испытаний.</p> <p>3.10. Ветеринарное обслуживание.</p> <p>3.10.1. Амбулаторное ветеринарное обслуживание.</p> <p>3.10.2. Приюты для животных.</p> <p>4.1. Деловое управление.</p> <p>4.2. Объекты торговли (торговые центры, торгово-развлекательные центры (комплексы)).</p> <p>4.3. Рынки.</p> <p>4.4. Магазины.</p>

	<p>4.5. Банковская и страховая деятельность.  4.6. Общественное питание.  4.8.1. Развлекательные мероприятия.  4.9. Служебные гаражи.  4.10. Выставочно-ярмарочная деятельность.  5.1.1. Обеспечение спортивно-зрелищных мероприятий.  5.1.2. Обеспечение занятий спортом в помещениях.  5.1.3. Площадки для занятий спортом.  5.1.4. Оборудованные площадки для занятий спортом.  5.1.5. Водный спорт.  5.1.6. Авиационный спорт.  5.3. Охота и рыбалка.  5.4. Причалы для маломерных судов.  5.5. Поля для гольфа или конных прогулок.  6.3. Легкая промышленность.  6.4. Пищевая промышленность.  6.6. Строительная промышленность.  6.7. Энергетика.  6.8. Связь.  6.9. Склад.  6.11. Целлюлозно-бумажная промышленность.  6.12. Научно-производственная деятельность.  8.0. Обеспечение обороны и безопасности.  8.1. Обеспечение вооруженных сил.  8.3. Обеспечение внутреннего правопорядка.  9.1. Охрана природных территорий.  11.0. Водные объекты.  12.0. Земельные участки (территории) общего пользования.  12.0.1. Улично-дорожная сеть.  12.0.2. Благоустройство территории</p>
Условно разрешенные виды использования	
Вспомогательные виды	
Максимальный процент застройки (%)	Не установлен
Высота застройки (м)	35
Плотность застройки (тыс.кв.м/га)	15
Минимальные и (или) максимальные размеры земельных участков (га)	Минимальный – 479,91. Максимальный – 479,91
Иные показатели	

Пункт 151

Территориальная зона	243221504.3
Основные виды разрешенного использования	<p>1.2. Выращивание зерновых и иных сельскохозяйственных культур.  1.3. Овощеводство.  1.4. Выращивание тонизирующих, лекарственных, цветочных культур.  1.5. Садоводство.  1.7. Животноводство.  1.8. Скотоводство.  1.9. Звероводство.  1.10. Птицеводство.  1.11. Свиноводство.  1.12. Пчеловодство.  1.13. Рыбоводство.  1.14. Научное обеспечение сельского хозяйства.</p>

	<ul style="list-style-type: none"> <li>1.15. Хранение и переработка сельскохозяйственной продукции.</li> <li>1.16. Ведение личного подсобного хозяйства на полевых участках.</li> <li>1.17. Питомники.</li> <li>1.18. Обеспечение сельскохозяйственного производства.</li> <li>1.19. Сенокошение.</li> <li>1.20. Выпас сельскохозяйственных животных.</li> <li>3.1. Коммунальное обслуживание.</li> <li>3.1.1. Предоставление коммунальных услуг.</li> <li>3.1.2. Административные здания организаций, обеспечивающих предоставление коммунальных услуг.</li> <li>3.2.1. Дома социального обслуживания.</li> <li>3.2.2. Оказание социальной помощи населению.</li> <li>3.2.3. Оказание услуг связи.</li> <li>3.3. Бытовое обслуживание.</li> <li>3.4. здравоохранение.</li> <li>3.4.1. Амбулаторно-поликлиническое обслуживание.</li> <li>3.4.2. Стационарное медицинское обслуживание.</li> <li>3.5. Образование и просвещение.</li> <li>3.5.1. Дошкольное, начальное и среднее общее образование.</li> <li>3.5.2. Среднее и высшее профессиональное образование.</li> <li>3.6. Культурное развитие.</li> <li>3.6.1. Объекты культурно-досуговой деятельности.</li> <li>3.6.2. Парки культуры и отдыха.</li> <li>3.7. Религиозное использование.</li> <li>3.7.1. Осуществление религиозных обрядов.</li> <li>3.7.2. Религиозное управление и образование.</li> <li>3.9. Обеспечение научной деятельности.</li> <li>3.9.1. Обеспечение деятельности в области гидрометеорологии и смежных с ней областях.</li> <li>3.9.2. Проведение научных исследований.</li> <li>3.9.3. Проведение научных испытаний.</li> <li>3.10. Ветеринарное обслуживание.</li> <li>3.10.1. Амбулаторное ветеринарное обслуживание.</li> <li>3.10.2. Приюты для животных.</li> <li>4.1. Деловое управление.</li> <li>4.2. Объекты торговли (торговые центры, торгово-развлекательные центры (комплексы)).</li> <li>4.3. Рынки.</li> <li>4.4. Магазины.</li> <li>4.5. Банковская и страховая деятельность.</li> <li>4.6. Общественное питание.</li> <li>4.8.1. Развлекательные мероприятия.</li> <li>4.9. Служебные гаражи.</li> <li>4.10. Выставочно-ярмарочная деятельность.</li> <li>5.1.1. Обеспечение спортивно-зрелищных мероприятий.</li> <li>5.1.2. Обеспечение занятий спортом в помещениях.</li> <li>5.1.3. Площадки для занятий спортом.</li> <li>5.1.4. Оборудованные площадки для занятий спортом.</li> <li>5.1.5. Водный спорт.</li> <li>5.1.6. Авиационный спорт.</li> <li>5.3. Охота и рыбалка.</li> <li>5.4. Причалы для маломерных судов.</li> <li>5.5. Поля для гольфа или конных прогулок.</li> <li>6.3. Легкая промышленность.</li> <li>6.4. Пищевая промышленность.</li> <li>6.6. Строительная промышленность.</li> <li>6.7. Энергетика.</li> <li>6.8. Связь.</li> <li>6.9. Склад.</li> </ul>
--	--

	6.11. Целлюлозно-бумажная промышленность. 6.12. Научно-производственная деятельность 8.0. Обеспечение обороны и безопасности. 8.1. Обеспечение вооруженных сил. 8.3. Обеспечение внутреннего правопорядка. 9.1. Охрана природных территорий. 11.0. Водные объекты. 12.0. Земельные участки (территории) общего пользования. 12.0.1. Улично-дорожная сеть. 12.0.2. Благоустройство территории
Условно разрешенные виды использования	
Вспомогательные виды	
Максимальный процент застройки (%)	Не установлен
Высота застройки (м)	35
Плотность застройки (тыс.кв.м/га)	15
Минимальные и (или) максимальные размеры земельных участков (га)	Минимальный – 24,48. Максимальный – 24,48
Иные показатели	

Пункт 152

Территориальная зона	243221504.4
Основные виды разрешенного использования	1.2. Выращивание зерновых и иных сельскохозяйственных культур. 1.3. Овощеводство. 1.4. Выращивание тонизирующих, лекарственных, цветочных культур. 1.5. Садоводство. 1.7. Животноводство. 1.8. Скотоводство. 1.9. Звероводство. 1.10. Птицеводство. 1.11. Свиноводство. 1.12. Пчеловодство. 1.13. Рыбоводство. 1.14. Научное обеспечение сельского хозяйства. 1.15. Хранение и переработка сельскохозяйственной продукции. 1.16. Ведение личного подсобного хозяйства на полевых участках. 1.17. Питомники. 1.18. Обеспечение сельскохозяйственного производства. 1.19. Сенокосение. 1.20. Выпас сельскохозяйственных животных. 3.1. Коммунальное обслуживание. 3.1.1. Предоставление коммунальных услуг. 3.1.2. Административные здания организаций, обеспечивающих предоставление коммунальных услуг. 3.2.1. Дома социального обслуживания. 3.2.2. Оказание социальной помощи населению. 3.2.3. Оказание услуг связи. 3.3. Бытовое обслуживание. 3.4. Здравоохранение. 3.4.1. Амбулаторно-поликлиническое обслуживание. 3.4.2. Стационарное медицинское обслуживание. 3.5. Образование и просвещение.

	<p>3.5.1. Дошкольное, начальное и среднее общее образование.  3.5.2. Среднее и высшее профессиональное образование.  3.6. Культурное развитие.  3.6.1. Объекты культурно-досуговой деятельности.  3.6.2. Парки культуры и отдыха.  3.7. Религиозное использование.  3.7.1. Осуществление религиозных обрядов.  3.7.2. Религиозное управление и образование.  3.9. Обеспечение научной деятельности.  3.9.1. Обеспечение деятельности в области гидрометеорологии и смежных с ней областях.  3.9.2. Проведение научных исследований.  3.9.3. Проведение научных испытаний.  3.10. Ветеринарное обслуживание.  3.10.1. Амбулаторное ветеринарное обслуживание.  3.10.2. Приюты для животных.  4.1. Деловое управление.  4.2. Объекты торговли (торговые центры, торгово-развлекательные центры (комплексы)).  4.3. Рынки.  4.4. Магазины.  4.5. Банковская и страховая деятельность.  4.6. Общественное питание.  4.8.1. Развлекательные мероприятия.  4.9. Служебные гаражи.  4.10. Выставочно-ярмарочная деятельность.  5.1.1. Обеспечение спортивно-зрелищных мероприятий.  5.1.2. Обеспечение занятий спортом в помещениях.  5.1.3. Площадки для занятий спортом.  5.1.4. Оборудованные площадки для занятий спортом.  5.1.5. Водный спорт.  5.1.6. Авиационный спорт.  5.3. Охота и рыбалка.  5.4. Причалы для маломерных судов.  5.5. Поля для гольфа или конных прогулок.  6.3. Легкая промышленность.  6.4. Пищевая промышленность.  6.6. Строительная промышленность.  6.7. Энергетика.  6.8. Связь.  6.9. Склад.  6.11. Целлюлозно-бумажная промышленность.  6.12. Научно-производственная деятельность.  8.0. Обеспечение обороны и безопасности.  8.1. Обеспечение вооруженных сил.  8.3. Обеспечение внутреннего правопорядка.  9.1. Охрана природных территорий.  11.0. Водные объекты.  12.0. Земельные участки (территории) общего пользования.  12.0.1. Улично-дорожная сеть.  12.0.2. Благоустройство территории</p>
Условно разрешенные виды использования	
Вспомогательные виды	
Максимальный процент застройки (%)	Не установлен
Высота застройки (м)	35
Плотность застройки (тыс.кв.м/га)	15



Минимальные и (или) максимальные размеры земельных участков (га)	Минимальный – 12,60. Максимальный – 12,60
Иные показатели	

Пункт 153

Территориальная зона	243221504.5
Основные виды разрешенного использования	<p>1.2. Выращивание зерновых и иных сельскохозяйственных культур.</p> <p>1.3. Овощеводство.</p> <p>1.4. Выращивание тонирующих, лекарственных, цветочных культур.</p> <p>1.5. Садоводство.</p> <p>1.7. Животноводство.</p> <p>1.8. Скотоводство.</p> <p>1.9. Звероводство.</p> <p>1.10. Птицеводство.</p> <p>1.11. Свиноводство.</p> <p>1.12. Пчеловодство.</p> <p>1.13. Рыбоводство.</p> <p>1.14. Научное обеспечение сельского хозяйства.</p> <p>1.15. Хранение и переработка сельскохозяйственной продукции.</p> <p>1.16. Ведение личного подсобного хозяйства на полевых участках.</p> <p>1.17. Питомники.</p> <p>1.18. Обеспечение сельскохозяйственного производства.</p> <p>1.19. Сенокошение.</p> <p>1.20. Выпас сельскохозяйственных животных.</p> <p>3.1. Коммунальное обслуживание.</p> <p>3.1.1. Предоставление коммунальных услуг.</p> <p>3.1.2. Административные здания организаций, обеспечивающих предоставление коммунальных услуг.</p> <p>3.2.1. Дома социального обслуживания.</p> <p>3.2.2. Оказание социальной помощи населению.</p> <p>3.2.3. Оказание услуг связи.</p> <p>3.3. Бытовое обслуживание.</p> <p>3.4. здравоохранение.</p> <p>3.4.1. Амбулаторно-поликлиническое обслуживание.</p> <p>3.4.2. Стационарное медицинское обслуживание.</p> <p>3.5. Образование и просвещение.</p> <p>3.5.1. Дошкольное, начальное и среднее общее образование.</p> <p>3.5.2. Среднее и высшее профессиональное образование.</p> <p>3.6. Культурное развитие.</p> <p>3.6.1. Объекты культурно-досуговой деятельности.</p> <p>3.6.2. Парки культуры и отдыха.</p> <p>3.7. Религиозное использование.</p> <p>3.7.1. Осуществление религиозных обрядов.</p> <p>3.7.2. Религиозное управление и образование.</p> <p>3.9. Обеспечение научной деятельности.</p> <p>3.9.1. Обеспечение деятельности в области гидрометеорологии и смежных с ней областях.</p> <p>3.9.2. Проведение научных исследований.</p> <p>3.9.3. Проведение научных испытаний.</p> <p>3.10. Ветеринарное обслуживание.</p> <p>3.10.1. Амбулаторное ветеринарное обслуживание.</p> <p>3.10.2. Приюты для животных.</p> <p>4.1. Деловое управление.</p> <p>4.2. Объекты торговли (торговые центры, торгово-развлекательные центры (комплексы)).</p> <p>4.3. Рынки.</p> <p>4.4. Магазины.</p> <p>4.5. Банковская и страховая деятельность.</p> <p>4.6. Общественное питание.</p> <p>4.8.1. Развлекательные мероприятия.</p> <p>4.9. Служебные гаражи.</p>

	<p>4.10. Выставочно-ярмарочная деятельность</p> <p>5.1.1. Обеспечение спортивно-зрелищных мероприятий.</p> <p>5.1.2. Обеспечение занятий спортом в помещениях.</p> <p>5.1.3. Площадки для занятий спортом.</p> <p>5.1.4. Оборудованные площадки для занятий спортом.</p> <p>5.1.5. Водный спорт.</p> <p>5.1.6. Авиационный спорт.</p> <p>5.3. Охота и рыбалка.</p> <p>5.4. Причалы для маломерных судов.</p> <p>5.5. Поля для гольфа или конных прогулок.</p> <p>6.3. Легкая промышленность.</p> <p>6.4. Пищевая промышленность.</p> <p>6.6. Строительная промышленность.</p> <p>6.7. Энергетика.</p> <p>6.8. Связь.</p> <p>6.9. Склад.</p> <p>6.11. Целлюлозно-бумажная промышленность.</p> <p>6.12. Научно-производственная деятельность.</p> <p>8.0. Обеспечение обороны и безопасности.</p> <p>8.1. Обеспечение вооруженных сил.</p> <p>8.3. Обеспечение внутреннего правопорядка.</p> <p>9.1. Охрана природных территорий.</p> <p>11.0. Водные объекты.</p> <p>12.0. Земельные участки (территории) общего пользования.</p> <p>12.0.1. Улично-дорожная сеть.</p> <p>12.0.2. Благоустройство территории</p>
Условно разрешенные виды использования	
Вспомогательные виды	
Максимальный процент застройки (%)	Не установлен
Высота застройки (м)	35
Плотность застройки (тыс.кв.м/га)	15
Минимальные и (или) максимальные размеры земельных участков (га)	Минимальный – 250,30. Максимальный – 250,30
Иные показатели	

Пункт 154

Территориальная зона	243221504.6
Основные виды разрешенного использования	<p>1.2. Выращивание зерновых и иных сельскохозяйственных культур.</p> <p>1.3. Овощеводство.</p> <p>1.4. Выращивание тонизирующих, лекарственных, цветочных культур.</p> <p>1.5. Садоводство.</p> <p>1.7. Животноводство.</p> <p>1.8. Скотоводство.</p> <p>1.9. Звероводство.</p> <p>1.10. Птицеводство.</p> <p>1.11. Свиноводство.</p> <p>1.12. Пчеловодство.</p> <p>1.13. Рыбоводство.</p> <p>1.14. Научное обеспечение сельского хозяйства.</p> <p>1.15. Хранение и переработка сельскохозяйственной продукции.</p> <p>1.16. Ведение личного подсобного хозяйства на полевых участках.</p> <p>1.17. Питомники.</p> <p>1.18. Обеспечение сельскохозяйственного производства.</p> <p>1.19. Сенокошение.</p> <p>1.20. Выпас сельскохозяйственных животных.</p>

	<ul style="list-style-type: none"> <li>3.1. Коммунальное обслуживание.</li> <li>3.1.1. Предоставление коммунальных услуг.</li> <li>3.1.2. Административные здания организаций, обеспечивающих предоставление коммунальных услуг.</li> <li>3.2.1. Дома социального обслуживания.</li> <li>3.2.2. Оказание социальной помощи населению.</li> <li>3.2.3. Оказание услуг связи.</li> <li>3.3. Бытовое обслуживание.</li> <li>3.4. Здравоохранение.</li> <li>3.4.1. Амбулаторно-поликлиническое обслуживание.</li> <li>3.4.2. Стационарное медицинское обслуживание.</li> <li>3.5. Образование и просвещение.</li> <li>3.5.1. Дошкольное, начальное и среднее общее образование.</li> <li>3.5.2. Среднее и высшее профессиональное образование.</li> <li>3.6. Культурное развитие.</li> <li>3.6.1. Объекты культурно-досуговой деятельности.</li> <li>3.6.2. Парки культуры и отдыха.</li> <li>3.7. Религиозное использование.</li> <li>3.7.1. Осуществление религиозных обрядов.</li> <li>3.7.2. Религиозное управление и образование.</li> <li>3.9. Обеспечение научной деятельности.</li> <li>3.9.1. Обеспечение деятельности в области гидрометеорологии и смежных с ней областях.</li> <li>3.9.2. Проведение научных исследований.</li> <li>3.9.3. Проведение научных испытаний.</li> <li>3.10. Ветеринарное обслуживание.</li> <li>3.10.1. Амбулаторное ветеринарное обслуживание.</li> <li>3.10.2. Приюты для животных.</li> <li>4.1. Деловое управление.</li> <li>4.2. Объекты торговли (торговые центры, торгово-развлекательные центры (комплексы)).</li> <li>4.3. Рынки.</li> <li>4.4. Магазины.</li> <li>4.5. Банковская и страховая деятельность.</li> <li>4.6. Общественное питание.</li> <li>4.8.1. Развлекательные мероприятия.</li> <li>4.9. Служебные гаражи.</li> <li>4.10. Выставочно-ярмарочная деятельность.</li> <li>5.1.1. Обеспечение спортивно-зрелищных мероприятий.</li> <li>5.1.2. Обеспечение занятий спортом в помещениях.</li> <li>5.1.3. Площадки для занятий спортом.</li> <li>5.1.4. Оборудованные площадки для занятий спортом.</li> <li>5.1.5. Водный спорт.</li> <li>5.1.6. Авиационный спорт.</li> <li>5.3. Охота и рыбалка.</li> <li>5.4. Причалы для маломерных судов.</li> <li>5.5. Поля для гольфа или конных прогулок.</li> <li>6.3. Легкая промышленность.</li> <li>6.4. Пищевая промышленность.</li> <li>6.6. Строительная промышленность.</li> <li>6.7. Энергетика.</li> <li>6.8. Связь.</li> <li>6.9. Склад.</li> <li>6.11. Целлюлозно-бумажная промышленность.</li> <li>6.12. Научно-производственная деятельность.</li> <li>8.0. Обеспечение обороны и безопасности.</li> <li>8.1. Обеспечение вооруженных сил.</li> <li>8.3. Обеспечение внутреннего правопорядка.</li> </ul>
--	---

	9.1. Охрана природных территорий. 11.0. Водные объекты. 12.0. Земельные участки (территории) общего пользования. 12.0.1. Улично-дорожная сеть. 12.0.2. Благоустройство территории
Условно разрешенные виды использования	
Вспомогательные виды	
Максимальный процент застройки (%)	Не установлен
Высота застройки (м)	35
Плотность застройки (тыс.кв.м/га)	15
Минимальные и (или) максимальные размеры земельных участков (га)	Минимальный – 191,14. Максимальный – 191,14
Иные показатели	

Пункт 155

Территориальная зона	243221504.7
Основные виды разрешенного использования	1.2. Выращивание зерновых и иных сельскохозяйственных культур. 1.3. Овощеводство. 1.4. Выращивание тонизирующих, лекарственных, цветочных культур. 1.5. Садоводство. 1.7. Животноводство. 1.8. Скотоводство. 1.9. Звероводство. 1.10. Птицеводство. 1.11. Свиноводство. 1.12. Пчеловодство. 1.13. Рыбоводство. 1.14. Научное обеспечение сельского хозяйства. 1.15. Хранение и переработка сельскохозяйственной продукции. 1.16. Ведение личного подсобного хозяйства на полевых участках. 1.17. Питомники. 1.18. Обеспечение сельскохозяйственного производства. 1.19. Сенокосение. 1.20. Выпас сельскохозяйственных животных. 3.1. Коммунальное обслуживание. 3.1.1. Предоставление коммунальных услуг. 3.1.2. Административные здания организаций, обеспечивающих предоставление коммунальных услуг. 3.2.1. Дома социального обслуживания. 3.2.2. Оказание социальной помощи населению. 3.2.3. Оказание услуг связи. 3.3. Бытовое обслуживание. 3.4. здравоохранение. 3.4.1. Амбулаторно-поликлиническое обслуживание. 3.4.2. Стационарное медицинское обслуживание. 3.5. Образование и просвещение. 3.5.1. Дошкольное, начальное и среднее общее образование. 3.5.2. Среднее и высшее профессиональное образование. 3.6. Культурное развитие.

	<p>3.6.1. Объекты культурно-досуговой деятельности.  3.6.2. Парки культуры и отдыха.  3.7. Религиозное использование.  3.7.1. Осуществление религиозных обрядов.  3.7.2. Религиозное управление и образование.  3.9. Обеспечение научной деятельности.  3.9.1. Обеспечение деятельности в области гидрометеорологии и смежных с ней областях.  3.9.2. Проведение научных исследований.  3.9.3. Проведение научных испытаний.  3.10. Ветеринарное обслуживание.  3.10.1. Амбулаторное ветеринарное обслуживание.  3.10.2. Приюты для животных.  4.1. Деловое управление.  4.2. Объекты торговли (торговые центры, торгово-развлекательные центры (комплексы)).  4.3. Рынки.  4.4. Магазины.  4.5. Банковская и страховая деятельность.  4.6. Общественное питание.  4.8.1. Развлекательные мероприятия.  4.9. Служебные гаражи.  4.10. Выставочно-ярмарочная деятельность.  5.1.1. Обеспечение спортивно-зрелищных мероприятий.  5.1.2. Обеспечение занятий спортом в помещениях.  5.1.3. Площадки для занятий спортом.  5.1.4. Оборудованные площадки для занятий спортом.  5.1.5. Водный спорт.  5.1.6. Авиационный спорт.  5.3. Охота и рыбалка.  5.4. Причалы для маломерных судов.  5.5. Поля для гольфа или конных прогулок.  6.3. Легкая промышленность.  6.4. Пищевая промышленность.  6.6. Строительная промышленность.  6.7. Энергетика.  6.8. Связь.  6.9. Склад.  6.11. Целлюлозно-бумажная промышленность.  6.12. Научно-производственная деятельность.  8.0. Обеспечение обороны и безопасности.  8.1. Обеспечение вооруженных сил.  8.3. Обеспечение внутреннего правопорядка.  9.1. Охрана природных территорий.  11.0. Водные объекты.  12.0. Земельные участки (территории) общего пользования.  12.0.1. Улично-дорожная сеть.  12.0.2. Благоустройство территории</p>
Условно разрешенные виды использования	
Вспомогательные виды	
Максимальный процент застройки (%)	Не установлен
Высота застройки (м)	35
Плотность застройки (тыс.кв.м/га)	15
Минимальные и (или) максимальные размеры земельных участков (га)	Минимальный – 39,23. Максимальный – 39,23
Иные показатели	

Территориальная зона	243221504.8
Основные виды разрешенного использования	<ul style="list-style-type: none"> <li>1.2. Выращивание зерновых и иных сельскохозяйственных культур.</li> <li>1.3. Овощеводство.</li> <li>1.4. Выращивание тонизирующих, лекарственных, цветочных культур.</li> <li>1.5. Садоводство.</li> <li>1.7. Животноводство.</li> <li>1.8. Скотоводство.</li> <li>1.9. Звероводство.</li> <li>1.10. Птицеводство.</li> <li>1.11. Свиноводство.</li> <li>1.12. Пчеловодство.</li> <li>1.13. Рыбоводство.</li> <li>1.14. Научное обеспечение сельского хозяйства.</li> <li>1.15. Хранение и переработка сельскохозяйственной продукции.</li> <li>1.16. Ведение личного подсобного хозяйства на полевых участках.</li> <li>1.17. Питомники.</li> <li>1.18. Обеспечение сельскохозяйственного производства.</li> <li>1.19. Сенокосение.</li> <li>1.20. Выпас сельскохозяйственных животных.</li> <li>3.1. Коммунальное обслуживание.</li> <li>3.1.1. Предоставление коммунальных услуг.</li> <li>3.1.2. Административные здания организаций, обеспечивающих предоставление коммунальных услуг.</li> <li>3.2.1. Дома социального обслуживания.</li> <li>3.2.2. Оказание социальной помощи населению.</li> <li>3.2.3. Оказание услуг связи.</li> <li>3.3. Бытовое обслуживание.</li> <li>3.4. здравоохранение.</li> <li>3.4.1. Амбулаторно-поликлиническое обслуживание.</li> <li>3.4.2. Стационарное медицинское обслуживание.</li> <li>3.5. Образование и просвещение.</li> <li>3.5.1. Дошкольное, начальное и среднее общее образование.</li> <li>3.5.2. Среднее и высшее профессиональное образование.</li> <li>3.6. Культурное развитие.</li> <li>3.6.1. Объекты культурно-досуговой деятельности.</li> <li>3.6.2. Парки культуры и отдыха.</li> <li>3.7. Религиозное использование.</li> <li>3.7.1. Осуществление религиозных обрядов.</li> <li>3.7.2. Религиозное управление и образование.</li> <li>3.9. Обеспечение научной деятельности.</li> <li>3.9.1. Обеспечение деятельности в области гидрометеорологии и смежных с ней областях.</li> <li>3.9.2. Проведение научных исследований.</li> <li>3.9.3. Проведение научных испытаний.</li> <li>3.10. Ветеринарное обслуживание.</li> <li>3.10.1. Амбулаторное ветеринарное обслуживание.</li> <li>3.10.2. Приюты для животных.</li> <li>4.1. Деловое управление.</li> <li>4.2. Объекты торговли (торговые центры, торгово-развлекательные центры (комплексы)).</li> </ul>

	<p>4.3. Рынки.  4.4. Магазины.  4.5. Банковская и страховая деятельность.  4.6. Общественное питание.  4.8.1. Развлекательные мероприятия.  4.9. Служебные гаражи.  4.10. Выставочно-ярмарочная деятельность.  5.1.1. Обеспечение спортивно-зрелищных мероприятий.  5.1.2. Обеспечение занятий спортом в помещениях.  5.1.3. Площадки для занятий спортом.  5.1.4. Оборудованные площадки для занятий спортом.  5.1.5. Водный спорт.  5.1.6. Авиационный спорт.  5.3. Охота и рыбалка.  5.4. Причалы для маломерных судов.  5.5. Поля для гольфа или конных прогулок.  6.3. Легкая промышленность.  6.4. Пищевая промышленность.  6.6. Строительная промышленность.  6.7. Энергетика.  6.8. Связь.  6.9. Склад.  6.11. Целлюлозно-бумажная промышленность.  6.12. Научно-производственная деятельность.  8.0. Обеспечение обороны и безопасности.  8.1. Обеспечение вооруженных сил.  8.3. Обеспечение внутреннего правопорядка.  9.1. Охрана природных территорий.  11.0. Водные объекты.  12.0. Земельные участки (территории) общего пользования.  12.0.1. Улично-дорожная сеть.  12.0.2. Благоустройство территории</p>
Условно разрешенные виды использования	
Вспомогательные виды	
Максимальный процент застройки (%)	Не установлен
Высота застройки (м)	35
Плотность застройки (тыс.кв.м/га)	15
Минимальные и (или) максимальные размеры земельных участков (га)	Минимальный – 479,91. Максимальный – 479,91
Иные показатели	

Территориальная зона	243221504.9
Основные виды разрешенного использования	<ul style="list-style-type: none"> <li>1.2. Выращивание зерновых и иных сельскохозяйственных культур.</li> <li>1.3. Овощеводство.</li> <li>1.4. Выращивание тонизирующих, лекарственных, цветочных культур.</li> <li>1.5. Садоводство.</li> <li>1.7. Животноводство.</li> <li>1.8. Скотоводство.</li> <li>1.9. Звероводство.</li> <li>1.10. Птицеводство.</li> <li>1.11. Свиноводство.</li> <li>1.12. Пчеловодство.</li> <li>1.13. Рыбоводство.</li> <li>1.14. Научное обеспечение сельского хозяйства.</li> <li>1.15. Хранение и переработка сельскохозяйственной продукции.</li> <li>1.16. Ведение личного подсобного хозяйства на полевых участках.</li> <li>1.17. Питомники.</li> <li>1.18. Обеспечение сельскохозяйственного производства.</li> <li>1.19. Сенокошение.</li> <li>1.20. Выпас сельскохозяйственных животных.</li> <li>3.1. Коммунальное обслуживание.</li> <li>3.1.1. Предоставление коммунальных услуг.</li> <li>3.1.2. Административные здания организаций, обеспечивающих предоставление коммунальных услуг.</li> <li>3.2.1. Дома социального обслуживания.</li> <li>3.2.2. Оказание социальной помощи населению.</li> <li>3.2.3. Оказание услуг связи.</li> <li>3.3. Бытовое обслуживание.</li> <li>3.4. Здравоохранение.</li> <li>3.4.1. Амбулаторно-поликлиническое обслуживание.</li> <li>3.4.2. Стационарное медицинское обслуживание.</li> <li>3.5. Образование и просвещение.</li> <li>3.5.1. Дошкольное, начальное и среднее общее образование.</li> <li>3.5.2. Среднее и высшее профессиональное образование.</li> <li>3.6. Культурное развитие.</li> <li>3.6.1. Объекты культурно-досуговой деятельности.</li> <li>3.6.2. Парки культуры и отдыха.</li> <li>3.7. Религиозное использование.</li> <li>3.7.1. Осуществление религиозных обрядов.</li> <li>3.7.2. Религиозное управление и образование.</li> <li>3.9. Обеспечение научной деятельности.</li> <li>3.9.1. Обеспечение деятельности в области гидрометеорологии и смежных с ней областях.</li> <li>3.9.2. Проведение научных исследований.</li> <li>3.9.3. Проведение научных испытаний.</li> <li>3.10. Ветеринарное обслуживание.</li> <li>3.10.1. Амбулаторное ветеринарное обслуживание.</li> <li>3.10.2. Приюты для животных.</li> <li>4.1. Деловое управление.</li> <li>4.2. Объекты торговли (торговые центры, торгово-развлекательные центры (комплексы)).</li> <li>4.3. Рынки.</li> <li>4.4. Магазины.</li> <li>4.5. Банковская и страховая деятельность.</li> <li>4.6. Общественное питание.</li> <li>4.8.1. Развлекательные мероприятия.</li> <li>4.9. Служебные гаражи.</li> <li>4.10. Выставочно-ярмарочная деятельность.</li> <li>5.1.1. Обеспечение спортивно-зрелищных мероприятий.</li> </ul>



	<p>5.1.2. Обеспечение занятий спортом в помещениях.  5.1.3. Площадки для занятий спортом.  5.1.4. Оборудованные площадки для занятий спортом.  5.1.5. Водный спорт.  5.1.6. Авиационный спорт.  5.3. Охота и рыбалка.  5.4. Причалы для маломерных судов.  5.5. Поля для гольфа или конных прогулок.  6.3. Легкая промышленность.  6.4. Пищевая промышленность.  6.6. Строительная промышленность.  6.7. Энергетика.  6.8. Связь.  6.9. Склад.  6.11. Целлюлозно-бумажная промышленность.  6.12. Научно-производственная деятельность.  8.0. Обеспечение обороны и безопасности.  8.1. Обеспечение вооруженных сил.  8.3. Обеспечение внутреннего правопорядка.  9.1. Охрана природных территорий.  11.0. Водные объекты.  12.0. Земельные участки (территории) общего пользования.  12.0.1. Улично-дорожная сеть.  12.0.2. Благоустройство территории</p>
Условно разрешенные виды использования	
Вспомогательные виды	
Максимальный процент застройки (%)	Не установлен
Высота застройки (м)	35
Плотность застройки (тыс.кв.м/га)	15
Минимальные и (или) максимальные размеры земельных участков (га)	Минимальный – 485,03. Максимальный – 485,03
Иные показатели	

Пункт 158

Территориальная зона	243221504.10
Основные виды разрешенного использования	<p>1.2. Выращивание зерновых и иных сельскохозяйственных культур.  1.3. Овощеводство.  1.4. Выращивание тонирующих, лекарственных, цветочных культур.  1.5. Садоводство.  1.7. Животноводство.  1.8. Скотоводство.  1.9. Звероводство.  1.10. Птицеводство.  1.11. Свиноводство.  1.12. Пчеловодство.  1.13. Рыбоводство.  1.14. Научное обеспечение сельского хозяйства.  1.15. Хранение и переработка сельскохозяйственной продукции.  1.16. Ведение личного подсобного хозяйства на полевых участках.  1.17. Питомники.  1.18. Обеспечение сельскохозяйственного производства.  1.19. Сенокосение.</p>

	<ul style="list-style-type: none"> <li>1.20. Выпас сельскохозяйственных животных.</li> <li>3.1. Коммунальное обслуживание.</li> <li>3.1.1. Предоставление коммунальных услуг.</li> <li>3.1.2. Административные здания организаций, обеспечивающих предоставление коммунальных услуг.</li> <li>3.2.1. Дома социального обслуживания.</li> <li>3.2.2. Оказание социальной помощи населению.</li> <li>3.2.3. Оказание услуг связи.</li> <li>3.3. Бытовое обслуживание.</li> <li>3.4. здравоохранение.</li> <li>3.4.1. Амбулаторно-поликлиническое обслуживание.</li> <li>3.4.2. Стационарное медицинское обслуживание.</li> <li>3.5. Образование и просвещение.</li> <li>3.5.1. Дошкольное, начальное и среднее общее образование.</li> <li>3.5.2. Среднее и высшее профессиональное образование.</li> <li>3.6. Культурное развитие.</li> <li>3.6.1. Объекты культурно-досуговой деятельности.</li> <li>3.6.2. Парки культуры и отдыха.</li> <li>3.7. Религиозное использование.</li> <li>3.7.1. Осуществление религиозных обрядов.</li> <li>3.7.2. Религиозное управление и образование.</li> <li>3.9. Обеспечение научной деятельности.</li> <li>3.9.1. Обеспечение деятельности в области гидрометеорологии и смежных с ней областях.</li> <li>3.9.2. Проведение научных исследований.</li> <li>3.9.3. Проведение научных испытаний.</li> <li>3.10. Ветеринарное обслуживание.</li> <li>3.10.1. Амбулаторное ветеринарное обслуживание.</li> <li>3.10.2. Приюты для животных.</li> <li>4.1. Деловое управление.</li> <li>4.2. Объекты торговли (торговые центры, торгово-развлекательные центры (комплексы)).</li> <li>4.3. Рынки.</li> <li>4.4. Магазины.</li> <li>4.5. Банковская и страховая деятельность.</li> <li>4.6. Общественное питание.</li> <li>4.8.1. Развлекательные мероприятия.</li> <li>4.9. Служебные гаражи.</li> <li>4.10. Выставочно-ярмарочная деятельность.</li> <li>5.1.1. Обеспечение спортивно-зрелищных мероприятий.</li> <li>5.1.2. Обеспечение занятий спортом в помещениях.</li> <li>5.1.3. Площадки для занятий спортом.</li> <li>5.1.4. Оборудованные площадки для занятий спортом.</li> <li>5.1.5. Водный спорт.</li> <li>5.1.6. Авиационный спорт.</li> <li>5.3. Охота и рыбалка.</li> <li>5.4. Причалы для маломерных судов.</li> <li>5.5. Поля для гольфа или конных прогулок.</li> <li>6.3. Легкая промышленность.</li> <li>6.4. Пищевая промышленность.</li> <li>6.6. Строительная промышленность.</li> <li>6.7. Энергетика.</li> <li>6.8. Связь.</li> <li>6.9. Склад.</li> <li>6.11. Целлюлозно-бумажная промышленность.</li> <li>6.12. Научно-производственная деятельность.</li> <li>8.0. Обеспечение обороны и безопасности.</li> <li>8.1. Обеспечение вооруженных сил.</li> </ul>
--	---

	8.3. Обеспечение внутреннего правопорядка. 9.1. Охрана природных территорий. 11.0. Водные объекты. 12.0. Земельные участки (территории) общего пользования. 12.0.1. Улично-дорожная сеть. 12.0.2. Благоустройство территории
Условно разрешенные виды использования	
Вспомогательные виды	
Максимальный процент застройки (%)	Не установлен
Высота застройки (м)	35
Плотность застройки (тыс.кв.м/га)	15
Минимальные и (или) максимальные размеры земельных участков (га)	Минимальный – 242,03. Максимальный – 242,03
Иные показатели	

Пункт 159

Территориальная зона	243221504.11
Основные виды разрешенного использования	<p>1.2. Выращивание зерновых и иных сельскохозяйственных культур. 1.3. Овощеводство. 1.4. Выращивание тонизирующих, лекарственных, цветочных культур. 1.5. Садоводство. 1.7. Животноводство. 1.8. Скотоводство. 1.9. Звероводство. 1.10. Птицеводство. 1.11. Свиноводство. 1.12. Пчеловодство. 1.13. Рыбоводство. 1.14. Научное обеспечение сельского хозяйства. 1.15. Хранение и переработка сельскохозяйственной продукции. 1.16. Ведение личного подсобного хозяйства на полевых участках. 1.17. Питомники. 1.18. Обеспечение сельскохозяйственного производства. 1.19. Сенокосение. 1.20. Выпас сельскохозяйственных животных.</p> <p>3.1. Коммунальное обслуживание. 3.1.1. Предоставление коммунальных услуг. 3.1.2. Административные здания организаций, обеспечивающих предоставление коммунальных услуг. 3.2.1. Дома социального обслуживания. 3.2.2. Оказание социальной помощи населению. 3.2.3. Оказание услуг связи. 3.3. Бытовое обслуживание. 3.4. Здравоохранение. 3.4.1. Амбулаторно-поликлиническое обслуживание. 3.4.2. Стационарное медицинское обслуживание. 3.5. Образование и просвещение. 3.5.1. Дошкольное, начальное и среднее общее образование. 3.5.2. Среднее и высшее профессиональное образование. 3.6. Культурное развитие.</p>

	<p>3.6.1. Объекты культурно-досуговой деятельности.  3.6.2. Парки культуры и отдыха.  3.7. Религиозное использование.  3.7.1. Осуществление религиозных обрядов.  3.7.2. Религиозное управление и образование.  3.9. Обеспечение научной деятельности.  3.9.1. Обеспечение деятельности в области гидрометеорологии и смежных с ней областях.  3.9.2. Проведение научных исследований.  3.9.3. Проведение научных испытаний.  3.10. Ветеринарное обслуживание.  3.10.1. Амбулаторное ветеринарное обслуживание.  3.10.2. Приюты для животных.  4.1. Деловое управление.  4.2. Объекты торговли (торговые центры, торгово-развлекательные центры (комплексы)).  4.3. Рынки.  4.4. Магазины.  4.5. Банковская и страховая деятельность.  4.6. Общественное питание.  4.8.1. Развлекательные мероприятия.  4.9. Служебные гаражи.  4.10. Выставочно-ярмарочная деятельность.  5.1.1. Обеспечение спортивно-зрелищных мероприятий.  5.1.2. Обеспечение занятий спортом в помещениях.  5.1.3. Площадки для занятий спортом.  5.1.4. Оборудованные площадки для занятий спортом.  5.1.5. Водный спорт.  5.1.6. Авиационный спорт.  5.3. Охота и рыбалка.  5.4. Причалы для маломерных судов.  5.5. Поля для гольфа или конных прогулок.  6.3. Легкая промышленность.  6.4. Пищевая промышленность.  6.6. Строительная промышленность.  6.7. Энергетика.  6.8. Связь.  6.9. Склад.  6.11. Целлюлозно-бумажная промышленность.  6.12. Научно-производственная деятельность.  8.0. Обеспечение обороны и безопасности.  8.1. Обеспечение вооруженных сил.  8.3. Обеспечение внутреннего правопорядка.  9.1. Охрана природных территорий.  11.0. Водные объекты.  12.0. Земельные участки (территории) общего пользования.  12.0.1. Улично-дорожная сеть.  12.0.2. Благоустройство территории</p>
Условно разрешенные виды использования	
Вспомогательные виды	
Максимальный процент застройки (%)	Не установлен
Высота застройки (м)	35
Плотность застройки (тыс.кв.м/га)	15
Минимальные и (или) максимальные размеры земельных участков (га)	Минимальный – 226,0. Максимальный – 226,0
Иные показатели	

Территориальная зона	243221504.12
Основные виды разрешенного использования	<p>1.2. Выращивание зерновых и иных сельскохозяйственных культур.  1.3. Овощеводство.  1.4. Выращивание тонизирующих, лекарственных, цветочных культур.  1.5. Садоводство.  1.7. Животноводство.  1.8. Скотоводство.  1.9. Звероводство.  1.10. Птицеводство.  1.11. Свиноводство.  1.12. Пчеловодство.  1.13. Рыбоводство.  1.14. Научное обеспечение сельского хозяйства.  1.15. Хранение и переработка сельскохозяйственной продукции.  1.16. Ведение личного подсобного хозяйства на полевых участках.  1.17. Питомники.  1.18. Обеспечение сельскохозяйственного производства.  1.19. Сенокошение.  1.20. Выпас сельскохозяйственных животных.</p> <p>3.1. Коммунальное обслуживание.  3.1.1. Предоставление коммунальных услуг.  3.1.2. Административные здания организаций, обеспечивающих предоставление коммунальных услуг.  3.2.1. Дома социального обслуживания.  3.2.2. Оказание социальной помощи населению.  3.2.3. Оказание услуг связи.  3.3. Бытовое обслуживание.  3.4. Здравоохранение.  3.4.1. Амбулаторно-поликлиническое обслуживание.  3.4.2. Стационарное медицинское обслуживание.  3.5. Образование и просвещение.  3.5.1. Дошкольное, начальное и среднее общее образование.  3.5.2. Среднее и высшее профессиональное образование.  3.6. Культурное развитие.  3.6.1. Объекты культурно-досуговой деятельности.  3.6.2. Парки культуры и отдыха.  3.7. Религиозное использование.  3.7.1. Осуществление религиозных обрядов.  3.7.2. Религиозное управление и образование.  3.9. Обеспечение научной деятельности.  3.9.1. Обеспечение деятельности в области гидрометеорологии и смежных с ней областях.  3.9.2. Проведение научных исследований.  3.9.3. Проведение научных испытаний.  3.10. Ветеринарное обслуживание.  3.10.1. Амбулаторное ветеринарное обслуживание.  3.10.2. Приюты для животных.</p> <p>4.1. Деловое управление.  4.2. Объекты торговли (торговые центры, торгово-развлекательные центры (комплексы)).  4.3. Рынки.  4.4. Магазины.  4.5. Банковская и страховая деятельность.  4.6. Общественное питание.  4.8.1. Развлекательные мероприятия.  4.9. Служебные гаражи.  4.10. Выставочно-ярмарочная деятельность.  5.1.1. Обеспечение спортивно-зрелищных мероприятий.  5.1.2. Обеспечение занятий спортом в помещениях.  5.1.3. Площадки для занятий спортом.</p>

	<p>5.1.4. Оборудованные площадки для занятий спортом.  5.1.5. Водный спорт.  5.1.6. Авиационный спорт.  5.3. Охота и рыбалка.  5.4. Причалы для маломерных судов.  5.5. Поля для гольфа или конных прогулок.  6.3. Легкая промышленность.  6.4. Пищевая промышленность.  6.6. Строительная промышленность.  6.7. Энергетика.  6.8. Связь.  6.9. Склад.  6.11. Целлюлозно-бумажная промышленность.  6.12. Научно-производственная деятельность.  8.0. Обеспечение обороны и безопасности.  8.1. Обеспечение вооруженных сил.  8.3. Обеспечение внутреннего правопорядка.  9.1. Охрана природных территорий.  11.0. Водные объекты.  12.0. Земельные участки (территории) общего пользования.  12.0.1. Улично-дорожная сеть.  12.0.2. Благоустройство территории</p>
Условно разрешенные виды использования	
Вспомогательные виды	
Максимальный процент застройки (%)	Не установлен
Высота застройки (м)	35
Плотность застройки (тыс.кв.м/га)	15
Минимальные и (или) максимальные размеры земельных участков (га)	Минимальный – 115,17. Максимальный – 115,17
Иные показатели	

Пункт 161

Территориальная зона	243221504.13
Основные виды разрешенного использования	<p>1.2. Выращивание зерновых и иных сельскохозяйственных культур.  1.3. Овощеводство.  1.4. Выращивание тонирующих, лекарственных, цветочных культур.  1.5. Садоводство.  1.7. Животноводство.  1.8. Скотоводство.  1.9. Звероводство.  1.10. Птицеводство.  1.11. Свиноводство.  1.12. Пчеловодство.  1.13. Рыбоводство.  1.14. Научное обеспечение сельского хозяйства.  1.15. Хранение и переработка сельскохозяйственной продукции.  1.16. Ведение личного подсобного хозяйства на полевых участках.  1.17. Питомники.  1.18. Обеспечение сельскохозяйственного производства.  1.19. Сенокосение.</p>

	<ul style="list-style-type: none"> <li>1.20. Выпас сельскохозяйственных животных.</li> <li>3.1. Коммунальное обслуживание. <ul style="list-style-type: none"> <li>3.1.1. Предоставление коммунальных услуг.</li> <li>3.1.2. Административные здания организаций, обеспечивающих предоставление коммунальных услуг.</li> </ul> </li> <li>3.2.1. Дома социального обслуживания.</li> <li>3.2.2. Оказание социальной помощи населению.</li> <li>3.2.3. Оказание услуг связи.</li> <li>3.3. Бытовое обслуживание.</li> <li>3.4. Здравоохранение. <ul style="list-style-type: none"> <li>3.4.1. Амбулаторно-поликлиническое обслуживание.</li> <li>3.4.2. Стационарное медицинское обслуживание.</li> </ul> </li> <li>3.5. Образование и просвещение. <ul style="list-style-type: none"> <li>3.5.1. Дошкольное, начальное и среднее общее образование.</li> <li>3.5.2. Среднее и высшее профессиональное образование.</li> </ul> </li> <li>3.6. Культурное развитие. <ul style="list-style-type: none"> <li>3.6.1. Объекты культурно-досуговой деятельности.</li> <li>3.6.2. Парки культуры и отдыха.</li> </ul> </li> <li>3.7. Религиозное использование. <ul style="list-style-type: none"> <li>3.7.1. Осуществление религиозных обрядов.</li> <li>3.7.2. Религиозное управление и образование.</li> </ul> </li> <li>3.9. Обеспечение научной деятельности. <ul style="list-style-type: none"> <li>3.9.1. Обеспечение деятельности в области гидрометеорологии и смежных с ней областях.</li> <li>3.9.2. Проведение научных исследований.</li> <li>3.9.3. Проведение научных испытаний.</li> </ul> </li> <li>3.10. Ветеринарное обслуживание. <ul style="list-style-type: none"> <li>3.10.1. Амбулаторное ветеринарное обслуживание.</li> <li>3.10.2. Приюты для животных.</li> </ul> </li> <li>4.1. Деловое управление.</li> <li>4.2. Объекты торговли (торговые центры, торгово-развлекательные центры (комплексы)).</li> <li>4.3. Рынки.</li> <li>4.4. Магазины.</li> <li>4.5. Банковская и страховая деятельность.</li> <li>4.6. Общественное питание. <ul style="list-style-type: none"> <li>4.8.1. Развлекательные мероприятия.</li> </ul> </li> <li>4.9. Служебные гаражи.</li> <li>4.10. Выставочно-ярмарочная деятельность. <ul style="list-style-type: none"> <li>5.1.1. Обеспечение спортивно-зрелищных мероприятий.</li> <li>5.1.2. Обеспечение занятий спортом в помещениях.</li> <li>5.1.3. Площадки для занятий спортом.</li> <li>5.1.4. Оборудованные площадки для занятий спортом.</li> <li>5.1.5. Водный спорт.</li> <li>5.1.6. Авиационный спорт.</li> </ul> </li> <li>5.3. Охота и рыбалка.</li> <li>5.4. Причалы для маломерных судов.</li> <li>5.5. Поля для гольфа или конных прогулок.</li> <li>6.3. Легкая промышленность.</li> <li>6.4. Пищевая промышленность.</li> <li>6.6. Строительная промышленность.</li> <li>6.7. Энергетика.</li> <li>6.8. Связь.</li> <li>6.9. Склад.</li> <li>6.11. Целлюлозно-бумажная промышленность.</li> <li>6.12. Научно-производственная деятельность.</li> <li>8.0. Обеспечение обороны и безопасности.</li> </ul>
--	--

	8.1. Обеспечение вооруженных сил. 8.3. Обеспечение внутреннего правопорядка. 9.1. Охрана природных территорий. 11.0. Водные объекты. 12.0. Земельные участки (территории) общего пользования. 12.0.1. Улично-дорожная сеть. 12.0.2. Благоустройство территории
Условно разрешенные виды использования	
Вспомогательные виды	
Максимальный процент застройки (%)	Не установлен
Высота застройки (м)	35
Плотность застройки (тыс.кв.м/га)	15
Минимальные и (или) максимальные размеры земельных участков (га)	Минимальный – 931,61. Максимальный – 931,61
Иные показатели	

Пункт 162

Территориальная зона	243221504.14
Основные виды разрешенного использования	1.2. Выращивание зерновых и иных сельскохозяйственных культур. 1.3. Овощеводство. 1.4. Выращивание тонирующих, лекарственных, цветочных культур. 1.5. Садоводство. 1.7. Животноводство. 1.8. Скотоводство. 1.9. Звероводство. 1.10. Птицеводство. 1.11. Свиноводство. 1.12. Пчеловодство. 1.13. Рыбоводство. 1.14. Научное обеспечение сельского хозяйства. 1.15. Хранение и переработка сельскохозяйственной продукции. 1.16. Ведение личного подсобного хозяйства на полевых участках. 1.17. Питомники. 1.18. Обеспечение сельскохозяйственного производства. 1.19. Сенокосение. 1.20. Выпас сельскохозяйственных животных. 3.1. Коммунальное обслуживание. 3.1.1. Предоставление коммунальных услуг. 3.1.2. Административные здания организаций, обеспечивающих предоставление коммунальных услуг. 3.2.1. Дома социального обслуживания. 3.2.2. Оказание социальной помощи населению. 3.2.3. Оказание услуг связи. 3.3. Бытовое обслуживание. 3.4. Здравоохранение. 3.4.1. Амбулаторно-поликлиническое обслуживание. 3.4.2. Стационарное медицинское обслуживание. 3.5. Образование и просвещение. 3.5.1. Дошкольное, начальное и среднее общее образование. 3.5.2. Среднее и высшее профессиональное образование. 3.6. Культурное развитие.



	<p>3.6.1. Объекты культурно-досуговой деятельности.  3.6.2. Парки культуры и отдыха.  3.7. Религиозное использование.  3.7.1. Осуществление религиозных обрядов.  3.7.2. Религиозное управление и образование.  3.9. Обеспечение научной деятельности.  3.9.1. Обеспечение деятельности в области гидрометеорологии и смежных с ней областях.  3.9.2. Проведение научных исследований.  3.9.3. Проведение научных испытаний.  3.10. Ветеринарное обслуживание.  3.10.1. Амбулаторное ветеринарное обслуживание.  3.10.2. Приюты для животных.  4.1. Деловое управление.  4.2. Объекты торговли (торговые центры, торгово-развлекательные центры (комплексы)).  4.3. Рынки.  4.4. Магазины.  4.5. Банковская и страховая деятельность.  4.6. Общественное питание.  4.8.1. Развлекательные мероприятия.  4.9. Служебные гаражи.  4.10. Выставочно-ярмарочная деятельность.  5.1.1. Обеспечение спортивно-зрелищных мероприятий.  5.1.2. Обеспечение занятий спортом в помещениях.  5.1.3. Площадки для занятий спортом.  5.1.4. Оборудованные площадки для занятий спортом.  5.1.5. Водный спорт.  5.1.6. Авиационный спорт.  5.3. Охота и рыбалка.  5.4. Причалы для маломерных судов.  5.5. Поля для гольфа или конных прогулок.  6.3. Легкая промышленность.  6.4. Пищевая промышленность.  6.6. Строительная промышленность.  6.7. Энергетика.  6.8. Связь.  6.9. Склад.  6.11. Целлюлозно-бумажная промышленность.  6.12. Научно-производственная деятельность.  8.0. Обеспечение обороны и безопасности.  8.1. Обеспечение вооруженных сил.  8.3. Обеспечение внутреннего правопорядка.  9.1. Охрана природных территорий.  11.0. Водные объекты.  12.0. Земельные участки (территории) общего пользования.  12.0.1. Улично-дорожная сеть.  12.0.2. Благоустройство территории</p>
Условно разрешенные виды использования	
Вспомогательные виды	
Максимальный процент застройки (%)	Не установлен
Высота застройки (м)	35
Плотность застройки (тыс.кв.м/га)	15
Минимальные и (или) максимальные размеры земельных участков (га)	Минимальный – 16,92. Максимальный – 16,92
Иные показатели	

## Пункт 163

Территориальная зона	243241611
Основные виды разрешенного использования	2.1. Для индивидуального жилищного строительства. 2.2. Для ведения личного подсобного хозяйства (приусадебный земельный участок). 13.2. Ведение садоводства
Условно разрешенные виды использования	
Вспомогательные виды	
Максимальный процент застройки (%)	Не установлен
Высота застройки (м)	Не установлена
Плотность застройки (тыс.кв.м/га)	4
Минимальные и (или) максимальные размеры земельных участков (га)	Минимальный – 0,14. Максимальный – 0,14
Иные показатели	

## Пункт 164

Территориальная зона	247221504.9
Основные виды разрешенного использования	1.2. Выращивание зерновых и иных сельскохозяйственных культур. 1.3. Овощеводство. 1.4. Выращивание тонизирующих, лекарственных, цветочных культур. 1.5. Садоводство. 1.7. Животноводство. 1.8. Скотоводство. 1.9. Звероводство. 1.10. Птицеводство. 1.11. Свиноводство. 1.12. Пчеловодство. 1.13. Рыбоводство. 1.14. Научное обеспечение сельского хозяйства. 1.15. Хранение и переработка сельскохозяйственной продукции. 1.16. Ведение личного подсобного хозяйства на полевых участках. 1.17. Питомники. 1.18. Обеспечение сельскохозяйственного производства. 1.19. Сенокошение. 1.20. Выпас сельскохозяйственных животных. 3.1. Коммунальное обслуживание. 3.1.1. Предоставление коммунальных услуг. 3.1.2. Административные здания организаций, обеспечивающих предоставление коммунальных услуг. 3.2.1. Дома социального обслуживания. 3.2.2. Оказание социальной помощи населению. 3.2.3. Оказание услуг связи. 3.3. Бытовое обслуживание. 3.4. Здравоохранение. 3.4.1. Амбулаторно-поликлиническое обслуживание. 3.4.2. Стационарное медицинское обслуживание. 3.5. Образование и просвещение.

	<p>3.5.1. Дошкольное, начальное и среднее общее образование.  3.5.2. Среднее и высшее профессиональное образование.  3.6. Культурное развитие.  3.6.1. Объекты культурно-досуговой деятельности.  3.6.2. Парки культуры и отдыха.  3.7. Религиозное использование.  3.7.1. Осуществление религиозных обрядов.  3.7.2. Религиозное управление и образование.  3.9. Обеспечение научной деятельности.  3.9.1. Обеспечение деятельности в области гидрометеорологии и смежных с ней областях.  3.9.2. Проведение научных исследований.  3.9.3. Проведение научных испытаний.  3.10. Ветеринарное обслуживание.  3.10.1. Амбулаторное ветеринарное обслуживание.  3.10.2. Приюты для животных.  4.1. Деловое управление.  4.2. Объекты торговли (торговые центры, торгово-развлекательные центры (комплексы)).  4.3. Рынки.  4.4. Магазины.  4.5. Банковская и страховая деятельность.  4.6. Общественное питание.  4.8.1. Развлекательные мероприятия.  4.9. Служебные гаражи.  4.10. Выставочно-ярмарочная деятельность.  5.1.1. Обеспечение спортивно-зрелищных мероприятий.  5.1.2. Обеспечение занятий спортом в помещениях.  5.1.3. Площадки для занятий спортом.  5.1.4. Оборудованные площадки для занятий спортом.  5.1.5. Водный спорт.  5.1.6. Авиационный спорт.  5.3. Охота и рыбалка.  5.4. Причалы для маломерных судов.  5.5. Поля для гольфа или конных прогулок.  6.3. Легкая промышленность.  6.4. Пищевая промышленность.  6.6. Строительная промышленность.  6.7. Энергетика.  6.8. Связь.  6.9. Склад.  6.11. Целлюлозно-бумажная промышленность.  6.12. Научно-производственная деятельность.  8.0. Обеспечение обороны и безопасности.  8.1. Обеспечение вооруженных сил.  8.3. Обеспечение внутреннего правопорядка.  9.1. Охрана природных территорий.  11.0. Водные объекты.  12.0. Земельные участки (территории) общего пользования.  12.0.1. Улично-дорожная сеть.  12.0.2. Благоустройство территории</p>
Условно разрешенные виды использования	
Вспомогательные виды	
Максимальный процент застройки (%)	Не установлен
Высота застройки (м)	35

Плотность застройки (тыс.кв.м/га)	15
Минимальные и (или) максимальные размеры земельных участков (га)	Минимальный – 32,58. Максимальный – 32,58
Иные показатели	

Пункт 165

Территориальная зона	0006194
Основные виды разрешенного использования	3.5.1. Дошкольное, начальное и среднее общее образование
Условно разрешенные виды использования	
Вспомогательные виды	
Максимальный процент застройки (%)	
Высота застройки (м)	
Плотность застройки (тыс.кв.м/га)	
Иные показатели	Технико-экономические показатели определяются в соответствии с нормативами.

Пункт 166

Территориальная зона	230232906
Основные виды разрешенного использования	4.4. Магазины. 4.6. Общественное питание
Условно разрешенные виды использования	
Вспомогательные виды	
Максимальный процент застройки (%)	По фактическому использованию
Высота застройки (м)	По фактическому использованию
Плотность застройки (тыс.кв.м/га)	По фактическому использованию
Минимальные и (или) максимальные размеры земельных участков (га)	
Иные показатели	Общая площадь объекта – 147,8 кв.м

Пункт 167

Территориальная зона	234241003
Основные виды разрешенного использования	5.0. Отдых (рекреация)
Условно разрешенные виды использования	
Вспомогательные виды	
Максимальный процент застройки (%)	Не установлен
Высота застройки (м)	Не установлена

Плотность застройки (тыс.кв.м/га)	Не установлена
Минимальные и (или) максимальные размеры земельных участков (га)	
Иные показатели	Суммарная поэтажная площадь объекта в габаритах наружных стен – 6 000 кв.м, в том числе: – домики для временного пребывания – 4 000 кв.м; – административное здание (объект для пребывания персонала) – 2 000 кв.м

### 2.3. Район Краснопахорский города Москвы

Пункт 1

Территориальная зона	0006190
Основные виды разрешенного использования	2.5. Среднеэтажная жилая застройка
Условно разрешенные виды использования	
Вспомогательные виды	
Максимальный процент застройки (%)	
Высота застройки (м)	
Плотность застройки (тыс.кв.м/га)	
Иные показатели	Технико-экономические показатели определяются в соответствии с нормативами

Пункт 2

Территориальная зона	2367198
Основные виды разрешенного использования	3.2.1. Дома социального обслуживания. 3.2.2. Оказание социальной помощи населению. 3.2.3. Оказание услуг связи. 3.4. Здравоохранение. 3.5.1. Дошкольное, начальное и среднее общее образование. 3.8.1. Государственное управление. 3.8.2. Представительская деятельность. 4.2. Объекты торговли (торговые центры, торгово-развлекательные центры (комплексы)). 4.3. Рынки. 4.4. Магазины. 8.3. Обеспечение внутреннего правопорядка
Условно разрешенные виды использования	
Вспомогательные виды	
Максимальный процент застройки (%)	
Высота застройки (м)	
Плотность застройки (тыс.кв.м/га)	
Иные показатели	Этажность: 3 Общая площадь объекта – 2 400 кв.м; площадь застройки – 1 252,3 кв.м

## Пункт 3

Территориальная зона	2367865
Основные виды разрешенного использования	3.1.1. Предоставление коммунальных услуг. 11.2. Специальное пользование водными объектами
Условно разрешенные виды использования	
Вспомогательные виды	
Максимальный процент застройки (%)	
Высота застройки (м)	20,37
Плотность застройки (тыс.кв.м/га)	
Иные показатели	Общая площадь: 2053,1 подземная: 626,7 Этажность: 4

## Пункт 4

Территориальная зона	2367962
Основные виды разрешенного использования	3.2.1. Дома социального обслуживания. 3.2.2. Оказание социальной помощи населению. 3.2.3. Оказание услуг связи. 3.8. Общественное управление. 3.8.1. Государственное управление. 3.8.2. Представительская деятельность. 4.1. Деловое управление. 6.3. Легкая промышленность. 6.4. Пищевая промышленность. 6.6. Строительная промышленность
Условно разрешенные виды использования	
Вспомогательные виды	
Максимальный процент застройки (%)	
Высота застройки (м)	
Плотность застройки (тыс.кв.м/га)	
Иные показатели	Общая площадь: 12100 кв.м Этажность: 5

## Пункт 5

Территориальная зона	2367989
Основные виды разрешенного использования	12.0.2. Благоустройство территории
Условно разрешенные виды использования	
Вспомогательные виды	
Максимальный процент застройки (%)	0
Высота застройки (м)	0

Плотность застройки (тыс.кв.м/га)	0
Иные показатели	

## Пункт 6

Территориальная зона	2368015
Основные виды разрешенного использования	1.15. Хранение и переработка сельскохозяйственной продукции. 1.17. Питомники. 1.18. Обеспечение сельскохозяйственного производства
Условно разрешенные виды использования	
Вспомогательные виды	
Максимальный процент застройки (%)	
Высота застройки (м)	
Плотность застройки (тыс.кв.м/га)	
Иные показатели	

## Пункт 7

Территориальная зона	2368084
Основные виды разрешенного использования	12.0.2. Благоустройство территории
Условно разрешенные виды использования	
Вспомогательные виды	
Максимальный процент застройки (%)	0
Высота застройки (м)	0
Плотность застройки (тыс.кв.м/га)	0
Иные показатели	

## Пункт 8

Территориальная зона	2368229
Основные виды разрешенного использования	1.15. Хранение и переработка сельскохозяйственной продукции. 1.18. Обеспечение сельскохозяйственного производства
Условно разрешенные виды использования	
Вспомогательные виды	
Максимальный процент застройки (%)	
Высота застройки (м)	5
Плотность застройки (тыс.кв.м/га)	
Иные показатели	Общая площадь: 750 кв.м

## Пункт 9

Территориальная зона	2369270
Основные виды разрешенного использования	12.0.2. Благоустройство территории
Условно разрешенные виды использования	
Вспомогательные виды	
Максимальный процент застройки (%)	0
Высота застройки (м)	0
Плотность застройки (тыс.кв.м/га)	0
Иные показатели	

## Пункт 10

Территориальная зона	2369375
Основные виды разрешенного использования	6.9. Склад
Условно разрешенные виды использования	
Вспомогательные виды	
Максимальный процент застройки (%)	
Высота застройки (м)	
Плотность застройки (тыс.кв.м/га)	
Иные показатели	<p>Этажность: существующие здания – в габаритах существующих зданий, новое строительство – 2</p> <p>Высотность: существующие здания – в габаритах существующих зданий, новое строительство – 10 м</p> <p>Суммарная поэтажная площадь в габаритах наружных стен 3000 кв.м</p> <p>Максимальный процент застройки: – существующие здания – по существующему положению, новое строительство – не установлен</p>

## Пункт 11

Территориальная зона	2369687
Основные виды разрешенного использования	12.0.2. Благоустройство территории
Условно разрешенные виды использования	
Вспомогательные виды	
Максимальный процент застройки (%)	0
Высота застройки (м)	0
Плотность застройки (тыс.кв.м/га)	0
Иные показатели	



## Пункт 12

Территориальная зона	23610029
Основные виды разрешенного использования	12.0.2. Благоустройство территории
Условно разрешенные виды использования	
Вспомогательные виды	
Максимальный процент застройки (%)	0
Высота застройки (м)	0
Плотность застройки (тыс.кв.м/га)	0
Иные показатели	

## Пункт 13

Территориальная зона	23611509
Основные виды разрешенного использования	1.15. Хранение и переработка сельскохозяйственной продукции. 1.17. Питомники. 1.18. Обеспечение сельскохозяйственного производства
Условно разрешенные виды использования	
Вспомогательные виды	
Максимальный процент застройки (%)	0
Высота застройки (м)	0
Плотность застройки (тыс.кв.м/га)	0
Иные показатели	

## Пункт 14

Территориальная зона	23613041
Основные виды разрешенного использования	12.0.2. Благоустройство территории
Условно разрешенные виды использования	
Вспомогательные виды	
Максимальный процент застройки (%)	0
Высота застройки (м)	0
Плотность застройки (тыс.кв.м/га)	0
Иные показатели	

## Пункт 15

Территориальная зона	23611655
Основные виды разрешенного использования	2.1. Для индивидуального жилищного строительства. 2.2. Для ведения личного подсобного хозяйства (приусадебный земельный участок)
Условно разрешенные виды использования	
Вспомогательные виды	
Максимальный процент застройки (%)	
Высота застройки (м)	
Плотность застройки (тыс.кв.м/га)	
Иные показатели	Общая площадь: 144,24 кв.м Этажность: 2 этажа

## Пункт 16

Территориальная зона	23613761
Основные виды разрешенного использования	2.1. Для индивидуального жилищного строительства. 2.2. Для ведения личного подсобного хозяйства (приусадебный земельный участок)
Условно разрешенные виды использования	
Вспомогательные виды	
Максимальный процент застройки (%)	
Высота застройки (м)	
Плотность застройки (тыс.кв.м/га)	
Иные показатели	Высотность: в габаритах существующего здания Максимальный процент застройки: по существующему положению Площадь существующих объектов – 615,2 кв.м – жилой дом; класс: жилое; площадь застройки: 307 кв.м; общая площадь: 489 кв.м – гараж; класс: нежилое; площадь застройки: 96,8 кв.м; общая площадь: 126,2 кв.м

## Пункт 17

Территориальная зона	23613764
Основные виды разрешенного использования	2.1. Для индивидуального жилищного строительства. 2.2. Для ведения личного подсобного хозяйства (приусадебный земельный участок)
Условно разрешенные виды использования	
Вспомогательные виды	
Максимальный процент застройки (%)	
Высота застройки (м)	

Плотность застройки (тыс.кв.м/га)	
Иные показатели	<p>Высотность: в габаритах существующего здания          Максимальный процент застройки: по существующему положению          Площадь существующих объектов – 615,2 кв.м.          – жилой дом; класс: жилое; площадь застройки: 307 кв.м; общая площадь: 489 кв.м;          – Гараж; класс: нежилое; площадь застройки: 96,8 кв.м; общая площадь: 126,2 кв.м;</p>

Пункт 18

Территориальная зона	23613886
Основные виды разрешенного использования	<p>2.1. Для индивидуального жилищного строительства.          2.2. Для ведения личного подсобного хозяйства (приусадебный земельный участок)</p>
Условно разрешенные виды использования	
Вспомогательные виды	
Максимальный процент застройки (%)	
Высота застройки (м)	
Плотность застройки (тыс.кв.м/га)	
Иные показатели	<p>Высотность: в габаритах существующего здания          Максимальный процент застройки: по существующему положению          Площадь существующих объектов – 615,2 кв.м          – жилой дом; класс: жилое; площадь застройки: 307 кв.м; общая площадь: 489 кв.м          – гараж; класс: нежилое; площадь застройки: 96,8 кв.м; общая площадь: 126,2 кв.м</p>

Пункт 19

Территориальная зона	23613907
Основные виды разрешенного использования	2.1. Для индивидуального жилищного строительства
Условно разрешенные виды использования	
Вспомогательные виды	
Максимальный процент застройки (%)	
Высота застройки (м)	
Плотность застройки (тыс.кв.м/га)	
Иные показатели	<p>Высотность: в габаритах существующего здания          Максимальный процент застройки: по существующему положению          Площадь существующих объектов – 615,2 кв.м          – жилой дом; класс: жилое; площадь застройки: 307 кв.м; общая площадь: 489 кв.м          – гараж; класс: нежилое; площадь застройки: 96,8 кв.м; общая площадь: 126,2 кв.м</p>

## Пункт 20

Территориальная зона	23614246
Основные виды разрешенного использования	3.5.1. Дошкольное, начальное и среднее общее образование. 3.5.2. Среднее и высшее профессиональное образование
Условно разрешенные виды использования	
Вспомогательные виды	
Максимальный процент застройки (%)	
Высота застройки (м)	
Плотность застройки (тыс.кв.м/га)	
Иные показатели	Общая площадь: 1500 кв.м (ДОУ на 50 мест). Этажность: 3 этажа

## Пункт 21

Территориальная зона	23614335
Основные виды разрешенного использования	1.15. Хранение и переработка сельскохозяйственной продукции. 1.18. Обеспечение сельскохозяйственного производства. 6.9. Склад
Условно разрешенные виды использования	
Вспомогательные виды	
Максимальный процент застройки (%)	
Высота застройки (м)	
Плотность застройки (тыс.кв.м/га)	
Иные показатели	Высотность: в габаритах существующего здания Максимальный процент застройки: по существующему положению Площадь существующих объектов – 521,8 кв.м: – овощехранилище, общая площадь – 521,8 кв.м

## Пункт 22

Территориальная зона	23614364
Основные виды разрешенного использования	2.1. Для индивидуального жилищного строительства. 2.2. Для ведения личного подсобного хозяйства (приусадебный земельный участок)
Условно разрешенные виды использования	
Вспомогательные виды	
Максимальный процент застройки (%)	20
Высота застройки (м)	
Плотность застройки (тыс.кв.м/га)	4
Иные показатели	Этажность: 2 + мансарда

## Пункт 23

Территориальная зона	23614361
Основные виды разрешенного использования	12.0.2. Благоустройство территории
Условно разрешенные виды использования	
Вспомогательные виды	
Максимальный процент застройки (%)	0
Высота застройки (м)	0
Плотность застройки (тыс.кв.м/га)	0
Иные показатели	

## Пункт 24

Территориальная зона	23614754
Основные виды разрешенного использования	3.1.1. Предоставление коммунальных услуг. 6.7. Энергетика. 8.1. Обеспечение вооруженных сил
Условно разрешенные виды использования	
Вспомогательные виды	
Максимальный процент застройки (%)	
Высота застройки (м)	
Плотность застройки (тыс.кв.м/га)	
Иные показатели	Общая площадь: 13274,5 кв.м – складской корпус Этажность: для существующих зданий и сооружений – в существующих габаритах, для объектов нового строительства – 2 этажа Максимальный процент застройки: для существующих зданий и сооружений – по существующему положению, для нового строительства – не установлен

## Пункт 25

Территориальная зона	23613155
Основные виды разрешенного использования	2.1. Для индивидуального жилищного строительства. 2.2. Для ведения личного подсобного хозяйства (приусадебный земельный участок)
Условно разрешенные виды использования	
Вспомогательные виды	
Максимальный процент застройки (%)	
Высота застройки (м)	
Плотность застройки (тыс.кв.м/га)	

Иные показатели	<p>Высотность: в габаритах существующего здания          Максимальный процент застройки: по существующему положению          Площадь существующих объектов – 148,9 кв.м – № 1 (на чертеже ГПЗУ) – город Москва, д. Раево, по генплану д. 78, назначение объекта: индивидуальный жилой дом; площадь застройки: 72 кв.м; общая площадь: 148,9 кв.м</p>
-----------------	--

Пункт 26

Территориальная зона	23613137
Основные виды разрешенного использования	2.1. Для индивидуального жилищного строительства. 2.2. Для ведения личного подсобного хозяйства (приусадебный земельный участок)
Условно разрешенные виды использования	
Вспомогательные виды	
Максимальный процент застройки (%)	
Высота застройки (м)	
Плотность застройки (тыс.кв.м/га)	
Иные показатели	<p>Высотность: в габаритах существующего здания          Максимальный процент застройки: по существующему положению          Площадь существующих объектов – 166,2 кв.м – № 1 (на чертеже ГПЗУ) – город Москва, д. Раево, по генплану д. 127, назначение объекта: индивидуальный жилой дом; площадь застройки: 84,2 кв.м; общая площадь: 166,2 кв.м;</p>

Пункт 27

Территориальная зона	23613152
Основные виды разрешенного использования	2.1. Для индивидуального жилищного строительства. 2.2. Для ведения личного подсобного хозяйства (приусадебный земельный участок)
Условно разрешенные виды использования	
Вспомогательные виды	
Максимальный процент застройки (%)	
Высота застройки (м)	
Плотность застройки (тыс.кв.м/га)	
Иные показатели	<p>Высотность: в габаритах существующего здания          Максимальный процент застройки: по существующему положению          Площадь существующих объектов – 145,5 кв.м – № 1 (на чертеже ГПЗУ) – город Москва, д. Раево, по генплану д. 80, назначение объекта: индивидуальный жилой дом; площадь застройки: 72 кв.м; общая площадь: 145,5 кв.м</p>

## Пункт 28

Территориальная зона	23613157
Основные виды разрешенного использования	2.1. Для индивидуального жилищного строительства. 2.2. Для ведения личного подсобного хозяйства (приусадебный земельный участок)
Условно разрешенные виды использования	
Вспомогательные виды	
Максимальный процент застройки (%)	
Высота застройки (м)	
Плотность застройки (тыс.кв.м/га)	
Иные показатели	Высотность: в габаритах существующего здания Максимальный процент застройки: по существующему положению Площадь существующих объектов – 143,9 кв.м – № 1 (на чертеже ГПЗУ) – город Москва, д. Раево, по генплану д. 101, назначение объекта: индивидуальный жилой дом; площадь застройки: 95,8 кв.м; общая площадь: 143,9 кв.м;

## Пункт 29

Территориальная зона	23613147
Основные виды разрешенного использования	2.1. Для индивидуального жилищного строительства. 2.2. Для ведения личного подсобного хозяйства (приусадебный земельный участок)
Условно разрешенные виды использования	
Вспомогательные виды	
Максимальный процент застройки (%)	
Высота застройки (м)	
Плотность застройки (тыс.кв.м/га)	
Иные показатели	Высотность: в габаритах существующего здания Максимальный процент застройки: по существующему положению Площадь существующих объектов – 144,1 кв.м – № 1 (на чертеже ГПЗУ) – город Москва, д. Раево, по генплану д. 90, назначение объекта: индивидуальный жилой дом; площадь застройки: 72 кв.м; общая площадь: 144,1 кв.м

## Пункт 30

Территориальная зона	23613176
Основные виды разрешенного использования	2.1. Для индивидуального жилищного строительства. 2.2. Для ведения личного подсобного хозяйства (приусадебный земельный участок)
Условно разрешенные виды использования	
Вспомогательные виды	
Максимальный процент застройки (%)	

Высота застройки (м)	
Плотность застройки (тыс.кв.м/га)	
Иные показатели	<p>Высотность: в габаритах существующего здания          Максимальный процент застройки: по существующему положению          Площадь существующих объектов – 123,3 кв.м – № 1 (на чертеже ГПЗУ) – город Москва, д. Раево, по генплану д. 95, назначение объекта: индивидуальный жилой дом; площадь застройки: 84,2 кв.м; общая площадь: 123,3 кв.м</p>

## Пункт 31

Территориальная зона	23613173
Основные виды разрешенного использования	2.3. Блокированная жилая застройка
Условно разрешенные виды использования	
Вспомогательные виды	
Максимальный процент застройки (%)	
Высота застройки (м)	
Плотность застройки (тыс.кв.м/га)	
Иные показатели	<p>Высотность: в габаритах существующего здания          Максимальный процент застройки: по существующему положению          Площадь существующих объектов – 114,4 кв.м – № 1 (на чертеже ГПЗУ) – город Москва, д. Раево, по генплану д. 115, назначение объекта: индивидуальный жилой дом; площадь застройки: 72,1 кв.м; общая площадь: 114,4 кв.м</p>

## Пункт 32

Территориальная зона	23613187
Основные виды разрешенного использования	<p>2.1. Для индивидуального жилищного строительства.          2.2. Для ведения личного подсобного хозяйства (приусадебный земельный участок)</p>
Условно разрешенные виды использования	
Вспомогательные виды	
Максимальный процент застройки (%)	
Высота застройки (м)	
Плотность застройки (тыс.кв.м/га)	
Иные показатели	<p>Высотность: в габаритах существующего здания          Максимальный процент застройки: по существующему положению          Площадь существующих объектов – 145,5 кв.м – № 1 (на чертеже ГПЗУ) – город Москва, д. Раево, по генплану д. 83, назначение объекта: индивидуальный жилой дом; площадь застройки: 72 кв.м; общая площадь: 145,5 кв.м</p>



## Пункт 33

Территориальная зона	23613175
Основные виды разрешенного использования	2.3. Блокированная жилая застройка
Условно разрешенные виды использования	
Вспомогательные виды	
Максимальный процент застройки (%)	
Высота застройки (м)	
Плотность застройки (тыс.кв.м/га)	
Иные показатели	<p>Высотность: в габаритах существующего здания  Максимальный процент застройки: по существующему положению  Площадь существующих объектов – 113,4 кв.м – № 1 (на чертеже ГПЗУ) – город Москва, д. Раево, по генплану д. 113, назначение объекта: индивидуальный жилой дом; площадь застройки: 72,1 кв.м; общая площадь: 113,4 кв.м</p>

## Пункт 34

Территориальная зона	23613189
Основные виды разрешенного использования	2.1. Для индивидуального жилищного строительства. 2.2. Для ведения личного подсобного хозяйства (приусадебный земельный участок)
Условно разрешенные виды использования	
Вспомогательные виды	
Максимальный процент застройки (%)	
Высота застройки (м)	
Плотность застройки (тыс.кв.м/га)	
Иные показатели	<p>Высотность: в габаритах существующего здания  Максимальный процент застройки: по существующему положению  Площадь существующих объектов – 142,9 кв.м – № 1 (на чертеже ГПЗУ) – город Москва, д. Раево, по генплану д. 136, назначение объекта: индивидуальный жилой дом; площадь застройки: 72 кв.м; общая площадь: 142,9 кв.м</p>

## Пункт 35

Территориальная зона	23613178
Основные виды разрешенного использования	2.1. Для индивидуального жилищного строительства. 2.2. Для ведения личного подсобного хозяйства (приусадебный земельный участок)
Условно разрешенные виды использования	
Вспомогательные виды	
Максимальный процент застройки (%)	

Высота застройки (м)	
Плотность застройки (тыс.кв.м/га)	
Иные показатели	<p>Высотность: в габаритах существующего здания          Максимальный процент застройки: по существующему положению          Площадь существующих объектов – 188,4 кв.м – № 1 (на чертеже ГПЗУ) – город Москва, д. Раево, по генплану д. 124, назначение объекта: индивидуальный жилой дом; площадь застройки: 122 кв.м; общая площадь: 188,4 кв.м</p>

## Пункт 36

Территориальная зона	23613199
Основные виды разрешенного использования	<p>2.1. Для индивидуального жилищного строительства.          2.2. Для ведения личного подсобного хозяйства (приусадебный земельный участок)</p>
Условно разрешенные виды использования	
Вспомогательные виды	
Максимальный процент застройки (%)	
Высота застройки (м)	
Плотность застройки (тыс.кв.м/га)	
Иные показатели	<p>Этажность: в габаритах существующего здания          Максимальный процент застройки: по существующему положению          Площадь существующих объектов – 114,6 кв.м – № 1 (на чертеже ГПЗУ) – город Москва, д. Раево, по генплану д. 135, назначение объекта: индивидуальный жилой дом; площадь застройки: 72 кв.м; общая площадь: 114,6 кв.м</p>

## Пункт 37

Территориальная зона	23613186
Основные виды разрешенного использования	<p>2.1. Для индивидуального жилищного строительства.          2.2. Для ведения личного подсобного хозяйства (приусадебный земельный участок)</p>
Условно разрешенные виды использования	
Вспомогательные виды	
Максимальный процент застройки (%)	
Высота застройки (м)	
Плотность застройки (тыс.кв.м/га)	
Иные показатели	<p>Высотность: в габаритах существующего здания          Максимальный процент застройки: по существующему положению          Площадь существующих объектов – 193,5 кв.м – № 1 (на чертеже ГПЗУ) – город Москва, д. Раево, по генплану д. 72, назначение объекта: индивидуальный жилой дом; площадь застройки: 105,2 кв.м; общая площадь: 193,5 кв.м</p>

## Пункт 38

Территориальная зона	23613197
Основные виды разрешенного использования	2.3. Блокированная жилая застройка
Условно разрешенные виды использования	
Вспомогательные виды	
Максимальный процент застройки (%)	
Высота застройки (м)	
Плотность застройки (тыс.кв.м/га)	
Иные показатели	<p>Высотность: в габаритах существующего здания  Максимальный процент застройки: по существующему положению  Площадь существующих объектов – 114,1 кв.м – № 1 (на чертеже ГПЗУ) – город Москва, д. Раево, по генплану д. 105, назначение объекта: индивидуальный жилой дом; площадь застройки: 72,1 кв.м; общая площадь: 114,1 кв.м</p>

## Пункт 39

Территориальная зона	23613201
Основные виды разрешенного использования	2.3. Блокированная жилая застройка
Условно разрешенные виды использования	
Вспомогательные виды	
Максимальный процент застройки (%)	
Высота застройки (м)	
Плотность застройки (тыс.кв.м/га)	
Иные показатели	<p>Высотность: в габаритах существующего здания  Максимальный процент застройки: по существующему положению  Площадь существующих объектов – 115 кв.м – № 1 (на чертеже ГПЗУ) – город Москва, д. Раево, по генплану д. 112, назначение объекта: индивидуальный жилой дом; площадь застройки: 72,1 кв.м; общая площадь: 115 кв.м</p>

## Пункт 40

Территориальная зона	23613202
Основные виды разрешенного использования	2.3. Блокированная жилая застройка
Условно разрешенные виды использования	
Вспомогательные виды	
Максимальный процент застройки (%)	

Высота застройки (м)	
Плотность застройки (тыс.кв.м/га)	
Иные показатели	<p>Высотность: в габаритах существующего здания          Максимальный процент застройки: по существующему положению          Площадь существующих объектов – 114,4 кв.м – № 1 (на чертеже ГПЗУ) – город Москва, д. Раево, по генплану д. 103, назначение объекта: индивидуальный жилой дом; площадь застройки: 72,1 кв.м; общая площадь: 114,4 кв.м</p>

Пункт 41

Территориальная зона	23613237
Основные виды разрешенного использования	<p>2.1. Для индивидуального жилищного строительства.          2.2. Для ведения личного подсобного хозяйства (приусадебный земельный участок)</p>
Условно разрешенные виды использования	
Вспомогательные виды	
Максимальный процент застройки (%)	
Высота застройки (м)	
Плотность застройки (тыс.кв.м/га)	
Иные показатели	<p>Высотность: в габаритах существующего здания          Максимальный процент застройки: по существующему положению          Площадь существующих объектов – 114,3 кв.м – назначение объекта: индивидуальный жилой дом; класс: жилое; площадь застройки: 72 кв.м; общая площадь: 114,3 кв.м</p>

Пункт 42

Территориальная зона	23613244
Основные виды разрешенного использования	<p>2.1. Для индивидуального жилищного строительства.          2.2. Для ведения личного подсобного хозяйства (приусадебный земельный участок)</p>
Условно разрешенные виды использования	
Вспомогательные виды	
Максимальный процент застройки (%)	
Высота застройки (м)	
Плотность застройки (тыс.кв.м/га)	
Иные показатели	<p>Высотность: в габаритах существующего здания          Максимальный процент застройки: по существующему положению          Площадь существующих объектов – 144,1 кв.м – назначение объекта: индивидуальный жилой дом; класс: жилое; площадь застройки: 95,8 кв.м; общая площадь: 144,1 кв.м</p>

## Пункт 43

Территориальная зона	23613241
Основные виды разрешенного использования	2.1. Для индивидуального жилищного строительства. 2.2. Для ведения личного подсобного хозяйства (приусадебный земельный участок)
Условно разрешенные виды использования	
Вспомогательные виды	
Максимальный процент застройки (%)	
Высота застройки (м)	
Плотность застройки (тыс.кв.м/га)	
Иные показатели	Высотность: в габаритах существующего здания Максимальный процент застройки: по существующему положению Площадь существующих объектов – 112,2 кв.м – назначение объекта: индивидуальный жилой дом; площадь застройки: 72 кв.м; общая площадь: 112,2 кв.м

## Пункт 44

Территориальная зона	23613235
Основные виды разрешенного использования	2.3. Блокированная жилая застройка
Условно разрешенные виды использования	
Вспомогательные виды	
Максимальный процент застройки (%)	
Высота застройки (м)	
Плотность застройки (тыс.кв.м/га)	
Иные показатели	Высотность: в габаритах существующего здания Максимальный процент застройки: по существующему положению Площадь существующих объектов – 114,6 кв.м – назначение объекта: индивидуальный жилой дом; класс: жилое; площадь застройки: 72 кв.м; общая площадь: 114,6 кв.м

## Пункт 45

Территориальная зона	23613238
Основные виды разрешенного использования	2.1. Для индивидуального жилищного строительства. 2.2. Для ведения личного подсобного хозяйства (приусадебный земельный участок)
Условно разрешенные виды использования	
Вспомогательные виды	
Максимальный процент застройки (%)	

Высота застройки (м)	
Плотность застройки (тыс.кв.м/га)	
Иные показатели	Высотность: в габаритах существующего здания Максимальный процент застройки: по существующему положению Площадь существующих объектов – 143 кв.м – назначение объекта: индивидуальный жилой дом; класс: жилое; площадь застройки: 95,8 кв.м; общая площадь: 143 кв.м

Пункт 46

Территориальная зона	23613240
Основные виды разрешенного использования	2.1. Для индивидуального жилищного строительства. 2.2. Для ведения личного подсобного хозяйства (приусадебный земельный участок)
Условно разрешенные виды использования	
Вспомогательные виды	
Максимальный процент застройки (%)	
Высота застройки (м)	
Плотность застройки (тыс.кв.м/га)	
Иные показатели	Высотность: в габаритах существующего здания Максимальный процент застройки: по существующему положению Площадь существующих объектов – 114,4 кв.м – назначение объекта: индивидуальный жилой дом; класс: жилое; площадь застройки: 72 кв.м; общая площадь: 114,4 кв.м

Пункт 47

Территориальная зона	23613253
Основные виды разрешенного использования	2.1. Для индивидуального жилищного строительства. 2.2. Для ведения личного подсобного хозяйства (приусадебный земельный участок)
Условно разрешенные виды использования	
Вспомогательные виды	
Максимальный процент застройки (%)	
Высота застройки (м)	
Плотность застройки (тыс.кв.м/га)	
Иные показатели	Высотность: в габаритах существующего здания Максимальный процент застройки: по существующему положению Площадь существующих объектов – 111,5 кв.м – назначение объекта: индивидуальный жилой дом; класс: жилое; площадь застройки: 72 кв.м; общая площадь: 111,5 кв.м

## Пункт 48

Территориальная зона	23613272
Основные виды разрешенного использования	2.1. Для индивидуального жилищного строительства. 2.2. Для ведения личного подсобного хозяйства (приусадебный земельный участок)
Условно разрешенные виды использования	
Вспомогательные виды	
Максимальный процент застройки (%)	
Высота застройки (м)	
Плотность застройки (тыс.кв.м/га)	
Иные показатели	Высотность: в габаритах существующего здания Максимальный процент застройки: по существующему положению Площадь существующих объектов – 114,3 кв.м – назначение объекта: индивидуальный жилой дом; класс: жилое; площадь застройки: 72 кв.м; общая площадь: 114,3 кв.м

## Пункт 49

Территориальная зона	23613479
Основные виды разрешенного использования	2.1. Для индивидуального жилищного строительства. 2.2. Для ведения личного подсобного хозяйства (приусадебный земельный участок)
Условно разрешенные виды использования	
Вспомогательные виды	
Максимальный процент застройки (%)	
Высота застройки (м)	
Плотность застройки (тыс.кв.м/га)	
Иные показатели	Высотность: в габаритах существующего здания Максимальный процент застройки: по существующему положению Площадь существующих объектов – 164,2 кв.м – № 1 (на чертеже ГПЗУ) – город Москва, д. Раево, по генплану д. 134, назначение объекта: индивидуальный жилой дом; площадь застройки: 84,2 кв.м; общая площадь: 164,2 кв.м

## Пункт 50

Территориальная зона	23614421
Основные виды разрешенного использования	3.1.1. Предоставление коммунальных услуг
Условно разрешенные виды использования	
Вспомогательные виды	

Максимальный процент застройки (%)	
Высота застройки (м)	
Плотность застройки (тыс.кв.м/га)	
Иные показатели	Высотность: в соответствии с действующими техническими регламентами Максимальный процент застройки: в соответствии с действующими техническими регламентами

## Пункт 51

Территориальная зона	23614586
Основные виды разрешенного использования	2.1. Для индивидуального жилищного строительства. 2.2. Для ведения личного подсобного хозяйства (приусадебный земельный участок)
Условно разрешенные виды использования	
Вспомогательные виды	
Максимальный процент застройки (%)	20
Высота застройки (м)	
Плотность застройки (тыс.кв.м/га)	4
Иные показатели	Этажность: 2 + мансарда Суммарная поэтажная площадь объекта в габаритах наружных стен – 400 кв.м.

## Пункт 52

Территориальная зона	23611538
Основные виды разрешенного использования	4.9.1.1. Объекты дорожного сервиса. 4.9.1.3. Автомобильные мойки. 6.3. Легкая промышленность. 6.4. Пищевая промышленность. 6.6. Строительная промышленность. 6.9. Склад
Условно разрешенные виды использования	
Вспомогательные виды	
Максимальный процент застройки (%)	
Высота застройки (м)	
Плотность застройки (тыс.кв.м/га)	



Иные показатели	<p>Этажность: существующее здание – в габаритах существующего здания; новое строительство – 2 эт.</p> <p>Максимальный процент застройки: существующее здание – по существующему положению; новое строительство – не установлена</p> <p>Общая площадь объекта – 301 кв.м (автомойка)</p> <p>Площадь кафе – 720 кв.м</p> <p>Площадь существующих объектов – 976,3 кв.м: – производственно-складской комплекс, назначение: нежилое, 1-этажный, общая площадь 976,3 кв.м</p>
-----------------	--

Пункт 53

Территориальная зона	23612232
Основные виды разрешенного использования	2.5. Среднеэтажная жилая застройка. 2.6. Многоэтажная жилая застройка (высотная застройка)
Условно разрешенные виды использования	
Вспомогательные виды	
Максимальный процент застройки (%)	
Высота застройки (м)	
Плотность застройки (тыс.кв.м/га)	
Иные показатели	<p>Высотность: в габаритах существующих зданий</p> <p>Максимальный процент застройки: по существующему положению</p> <p>Общая площадь существующих объектов – 7914,1 кв.м, в т.ч.:</p> <p>Объекты капитального строительства: № 1 (на чертеже ГПЗУ) – город Москва, д. Раево, по генплану д. 347: Назначение объекта: 3-х этажный многоквартирный дом; площадь застройки – 311,8 кв.м; общая площадь – 722,7 кв.м;</p> <p>№ 2 (на чертеже ГПЗУ) – город Москва, д. Раево, по генплану д. 346: Назначение объекта: 3-х этажный многоквартирный дом; площадь застройки – 311,8 кв.м; общая площадь – 722,7 кв.м;</p> <p>№ 3 (на чертеже ГПЗУ) – город Москва, д. Раево, по генплану д. 345: Назначение объекта: 3-х этажный многоквартирный дом; площадь застройки – 311,8 кв.м; общая площадь – 722,7 кв.м;</p> <p>№ 4 (на чертеже ГПЗУ) – город Москва, д. Раево, по генплану д. 344: Назначение объекта: 3-х этажный многоквартирный дом; площадь застройки – 311,8 кв.м; общая площадь – 722,7 кв.м;</p> <p>№ 5 (на чертеже ГПЗУ) – город Москва, д. Раево, по генплану д. 343: Назначение объекта: 3-х этажный многоквартирный дом; площадь застройки – 311,8 кв.м; общая площадь – 722,7 кв.м;</p> <p>№ 6 (на чертеже ГПЗУ) – город Москва, д. Раево, по генплану д. 342: Назначение объекта: 3-х этажный многоквартирный дом; площадь застройки – 311,8 кв.м; общая площадь – 722,7 кв.м;</p> <p>№ 7 (на чертеже ГПЗУ) – город Москва, д. Раево, по генплану д. 341: Назначение объекта: 3-х этажный многоквартирный дом; площадь застройки – 311,8 кв.м; общая площадь – 722,7 кв.м;</p> <p>№ 8 (на чертеже ГПЗУ) – город Москва, д. Раево, по генплану д. 340: Назначение объекта: 3-х этажный многоквартирный дом; площадь застройки – 314,4 кв.м; общая площадь – 703,4 кв.м</p> <p>№ 9 (на чертеже ГПЗУ) – город Москва, д. Раево, по генплану д. 339: Назначение объекта: 3-х этажный многоквартирный дом; площадь застройки – 314,4 кв.м; общая площадь – 706,4 кв.м;</p>

	<p>№ 10 (на чертеже ГПЗУ) – город Москва, д. Раево, по генплану д. 338:          Назначение объекта: 3-х этажный многоквартирный дом; площадь застройки – 311,8 кв.м; общая площадь – 722,7 кв.м;          № 11 (на чертеже ГПЗУ) – город Москва, д. Раево, по генплану д. 337:          Назначение объекта: 3-х этажный многоквартирный дом; площадь застройки – 311,8 кв.м; общая площадь – 722,7 кв.м.</p>
--	---

## Пункт 54

Территориальная зона	23612339
Основные виды разрешенного использования	13.1. Ведение огородничества
Условно разрешенные виды использования	
Вспомогательные виды	
Максимальный процент застройки (%)	
Высота застройки (м)	
Плотность застройки (тыс.кв.м/га)	
Иные показатели	<p>Высотность: в габаритах существующего здания          Максимальный процент застройки: по существующему положению          Площадь существующих объектов – 44,8 кв.м – хозяйственное строение или сооружение (строение или сооружение вспомогательного использования), назначение: нежилое, 1-этажное, общая площадь 44,8 кв.м</p>

## Пункт 55

Территориальная зона	23612538
Основные виды разрешенного использования	<p>3.3. Бытовое обслуживание.          4.2. Объекты торговли (торговые центры, торгово-развлекательные центры (комплексы).          4.3. Рынки.          4.4. Магазины.          4.6. Общественное питание.          5.1.2. Обеспечение занятий спортом в помещениях.          5.1.3. Площадки для занятий спортом</p>
Условно разрешенные виды использования	
Вспомогательные виды	
Максимальный процент застройки (%)	Не установлен
Высота застройки (м)	Не установлена
Плотность застройки (тыс.кв.м/га)	Не установлен
Иные показатели	Общая площадь – 2000 кв.м

## Пункт 56

Территориальная зона	23615218
Основные виды разрешенного использования	3.1.1. Предоставление коммунальных услуг
Условно разрешенные виды использования	
Вспомогательные виды	
Максимальный процент застройки (%)	
Высота застройки (м)	
Плотность застройки (тыс.кв.м/га)	
Иные показатели	Этажность: 1 Максимальный процент застройки: не установлен Площадь существующих объектов – 32,4 кв.м: – нежилое здание, площадь – 32,4 кв.м.

## Пункт 57

Территориальная зона	236192190
Основные виды разрешенного использования	2.1. Для индивидуального жилищного строительства.
Условно разрешенные виды использования	
Вспомогательные виды	
Максимальный процент застройки (%)	Не установлен
Высота застройки (м)	15
Плотность застройки (тыс.кв.м/га)	Не установлена
Иные показатели	Общая площадь жилого дома – 356,2 кв.м

## Пункт 58

Территориальная зона	236191787.1
Основные виды разрешенного использования	3.1.1. Предоставление коммунальных услуг
Условно разрешенные виды использования	
Вспомогательные виды	
Максимальный процент застройки (%)	Не установлен
Высота застройки (м)	8
Плотность застройки (тыс.кв.м/га)	3
Иные показатели	Этажность – 1

## Пункт 59

Территориальная зона	236191787.2
Основные виды разрешенного использования	3.1.1. Предоставление коммунальных услуг
Условно разрешенные виды использования	
Вспомогательные виды	
Максимальный процент застройки (%)	Не установлен
Высота застройки (м)	5
Плотность застройки (тыс.кв.м/га)	2,5
Иные показатели	Этажность – 1

## Пункт 60

Территориальная зона	236191787.3
Основные виды разрешенного использования	3.1.1. Предоставление коммунальных услуг
Условно разрешенные виды использования	
Вспомогательные виды	
Максимальный процент застройки (%)	Не установлен
Высота застройки (м)	5
Плотность застройки (тыс.кв.м/га)	2,5
Иные показатели	Этажность – 1

## Пункт 61

Территориальная зона	236191787.4
Основные виды разрешенного использования	3.1.1. Предоставление коммунальных услуг
Условно разрешенные виды использования	
Вспомогательные виды	
Максимальный процент застройки (%)	Не установлен
Высота застройки (м)	24
Плотность застройки (тыс.кв.м/га)	3
Иные показатели	Этажность – 1

## Пункт 62

Территориальная зона	236191787.5
Основные виды разрешенного использования	3.1.1. Предоставление коммунальных услуг
Условно разрешенные виды использования	
Вспомогательные виды	
Максимальный процент застройки (%)	Не установлен
Высота застройки (м)	5
Плотность застройки (тыс.кв.м/га)	2
Иные показатели	Этажность – 1

## Пункт 63

Территориальная зона	236191787.6
Основные виды разрешенного использования	3.1.1. Предоставление коммунальных услуг
Условно разрешенные виды использования	
Вспомогательные виды	
Максимальный процент застройки (%)	Не установлен
Высота застройки (м)	8
Плотность застройки (тыс.кв.м/га)	6
Иные показатели	Этажность – 1

## Пункт 64

Территориальная зона	236222005
Основные виды разрешенного использования	2.1. Для индивидуального жилищного строительства
Условно разрешенные виды использования	
Вспомогательные виды	
Максимальный процент застройки (%)	Не установлен
Высота застройки (м)	15
Плотность застройки (тыс.кв.м/га)	Не установлена
Иные показатели	Общая площадь – 213,3 кв.м.

## Пункт 65

Территориальная зона	236210107
Основные виды разрешенного использования	2.1. Для индивидуального жилищного строительства
Условно разрешенные виды использования	
Вспомогательные виды	
Максимальный процент застройки (%)	Не установлен
Высота застройки (м)	Не установлена
Плотность застройки (тыс.кв.м/га)	10
Иные показатели	Общая площадь объекта 502,3 кв.м.

## Пункт 66

Территориальная зона	236211813
Основные виды разрешенного использования	2.1. Для индивидуального жилищного строительства
Условно разрешенные виды использования	
Вспомогательные виды	
Максимальный процент застройки (%)	Не установлен
Высота застройки (м)	15
Плотность застройки (тыс.кв.м/га)	Не установлена
Иные показатели	Общая площадь объекта – 514,3 кв.м

## Пункт 67

Территориальная зона	236221504.1
Основные виды разрешенного использования	1.2. Выращивание зерновых и иных сельскохозяйственных культур. 1.3. Овощеводство. 1.4. Выращивание тонизирующих, лекарственных, цветочных культур. 1.5. Садоводство. 1.7. Животноводство. 1.8. Скотоводство. 1.9. Звероводство. 1.10. Птицеводство. 1.11. Свиноводство. 1.12. Пчеловодство. 1.13. Рыбоводство. 1.14. Научное обеспечение сельского хозяйства. 1.15. Хранение и переработка сельскохозяйственной продукции. 1.16. Ведение личного подсобного хозяйства на полевых участках.

	<ul style="list-style-type: none"><li>1.17. Питомники.</li><li>1.18. Обеспечение сельскохозяйственного производства.</li><li>1.19. Сенокошение.</li><li>1.20. Выпас сельскохозяйственных животных.</li><li>3.1. Коммунальное обслуживание.</li><li>3.1.1. Предоставление коммунальных услуг.</li><li>3.1.2. Административные здания организаций, обеспечивающих предоставление коммунальных услуг.</li><li>3.2.1. Дома социального обслуживания.</li><li>3.2.2. Оказание социальной помощи населению.</li><li>3.2.3. Оказание услуг связи.</li><li>3.3. Бытовое обслуживание.</li><li>3.4. Здравоохранение.</li><li>3.4.1. Амбулаторно-поликлиническое обслуживание.</li><li>3.4.2. Стационарное медицинское обслуживание.</li><li>3.5. Образование и просвещение.</li><li>3.5.1. Дошкольное, начальное и среднее общее образование.</li><li>3.5.2. Среднее и высшее профессиональное образование.</li><li>3.6. Культурное развитие.</li><li>3.6.1. Объекты культурно-досуговой деятельности.</li><li>3.6.2. Парки культуры и отдыха.</li><li>3.7. Религиозное использование.</li><li>3.7.1. Осуществление религиозных обрядов.</li><li>3.7.2. Религиозное управление и образование.</li><li>3.9. Обеспечение научной деятельности.</li><li>3.9.1. Обеспечение деятельности в области гидрометеорологии и смежных с ней областях.</li><li>3.9.2. Проведение научных исследований.</li><li>3.9.3. Проведение научных испытаний.</li><li>3.10. Ветеринарное обслуживание.</li><li>3.10.1. Амбулаторное ветеринарное обслуживание.</li><li>3.10.2. Приюты для животных.</li><li>4.1. Деловое управление.</li><li>4.2. Объекты торговли (торговые центры, торгово-развлекательные центры (комплексы)).</li><li>4.3. Рынки.</li><li>4.4. Магазины.</li><li>4.5. Банковская и страховая деятельность.</li><li>4.6. Общественное питание.</li><li>4.8.1. Развлекательные мероприятия.</li><li>4.9. Служебные гаражи.</li><li>4.10. Выставочно-ярмарочная деятельность.</li><li>5.1.1. Обеспечение спортивно-зрелищных мероприятий.</li><li>5.1.2. Обеспечение занятий спортом в помещениях.</li><li>5.1.3. Площадки для занятий спортом.</li><li>5.1.4. Оборудованные площадки для занятий спортом.</li><li>5.1.5. Водный спорт.</li><li>5.1.6. Авиационный спорт.</li><li>5.3. Охота и рыбалка.</li><li>5.4. Причалы для маломерных судов.</li><li>5.5. Поля для гольфа или конных прогулок.</li><li>6.3. Легкая промышленность.</li><li>6.4. Пищевая промышленность.</li><li>6.6. Строительная промышленность.</li><li>6.7. Энергетика.</li><li>6.8. Связь.</li><li>6.9. Склад.</li><li>6.11. Целлюлозно-бумажная промышленность.</li><li>6.12. Научно-производственная деятельность.</li></ul>
--	--

	8.0. Обеспечение обороны и безопасности. 8.1. Обеспечение вооруженных сил. 8.3. Обеспечение внутреннего правопорядка. 9.1. Охрана природных территорий. 11.0. Водные объекты. 12.0. Земельные участки (территории) общего пользования. 12.0.1. Улично-дорожная сеть. 12.0.2. Благоустройство территории
Условно разрешенные виды использования	
Вспомогательные виды	
Максимальный процент застройки (%)	Не установлен
Высота застройки (м)	35
Плотность застройки (тыс.кв.м/га)	15
Минимальные и (или) максимальные размеры земельных участков (га)	Минимальный – 60,3123. Максимальный – 60,3123
Иные показатели	

Пункт 68

Территориальная зона	236221504.2
Основные виды разрешенного использования	2.1. Для индивидуального жилищного строительства. 2.2. Для ведения личного подсобного хозяйства (приусадебный земельный участок). 3.1.1. Предоставление коммунальных услуг. 3.3. Бытовое обслуживание. 3.4.1. Амбулаторно-поликлиническое обслуживание. 3.5.1. Дошкольное, начальное и среднее общее образование. 4.4. Магазины. 5.1.2. Обеспечение занятий спортом в помещениях. 5.1.3. Площадки для занятий спортом. 12.0.1. Улично-дорожная сеть. 12.0.2. Благоустройство территории. 13.2. Ведение садоводства
Условно разрешенные виды использования	
Вспомогательные виды	
Максимальный процент застройки (%)	Не установлен
Высота застройки (м)	-
Плотность застройки (тыс.кв.м/га)	-
Минимальные и (или) максимальные размеры земельных участков (га)	Минимальный – 94,6000 Максимальный – 94,6000
Иные показатели	Плотность застройки для 2.1, 2.2, 3.1.1, 3.3, 5.1.2, 13.2 – 4 тыс.кв.м/га. Плотность застройки для 3.4.1, 3.5.1, 4.4 – 8 тыс.кв.м/га. Высота застройки для 2.1, 2.2, 3.1.1, 3.3, 5.1.2, 13.2 – 15 м. Высота застройки для 3.4.1, 3.5.1, 4.4 – 35 м.



Территориальная зона	236221504.3
Основные виды разрешенного использования	<ul style="list-style-type: none"> <li>1.2. Выращивание зерновых и иных сельскохозяйственных культур.</li> <li>1.3. Овощеводство.</li> <li>1.4. Выращивание тонирующих, лекарственных, цветочных культур.</li> <li>1.5. Садоводство.</li> <li>1.7. Животноводство.</li> <li>1.8. Скотоводство.</li> <li>1.9. Звероводство.</li> <li>1.10. Птицеводство.</li> <li>1.11. Свиноводство.</li> <li>1.12. Пчеловодство.</li> <li>1.13. Рыбоводство.</li> <li>1.14. Научное обеспечение сельского хозяйства.</li> <li>1.15. Хранение и переработка сельскохозяйственной продукции.</li> <li>1.16. Ведение личного подсобного хозяйства на полевых участках.</li> <li>1.17. Питомники.</li> <li>1.18. Обеспечение сельскохозяйственного производства.</li> <li>1.19. Сенокошение.</li> <li>1.20. Выпас сельскохозяйственных животных.</li> <li>3.1. Коммунальное обслуживание. <ul style="list-style-type: none"> <li>3.1.1. Предоставление коммунальных услуг. <ul style="list-style-type: none"> <li>3.1.2. Административные здания организаций, обеспечивающих предоставление коммунальных услуг.</li> </ul> </li> <li>3.2.1. Дома социального обслуживания.</li> <li>3.2.2. Оказание социальной помощи населению.</li> <li>3.2.3. Оказание услуг связи.</li> </ul> </li> <li>3.3. Бытовое обслуживание.</li> <li>3.4. здравоохранение. <ul style="list-style-type: none"> <li>3.4.1. Амбулаторно-поликлиническое обслуживание.</li> <li>3.4.2. Стационарное медицинское обслуживание.</li> </ul> </li> <li>3.5. Образование и просвещение. <ul style="list-style-type: none"> <li>3.5.1. Дошкольное, начальное и среднее общее образование.</li> <li>3.5.2. Среднее и высшее профессиональное образование.</li> </ul> </li> <li>3.6. Культурное развитие. <ul style="list-style-type: none"> <li>3.6.1. Объекты культурно-досуговой деятельности.</li> <li>3.6.2. Парки культуры и отдыха.</li> </ul> </li> <li>3.7. Религиозное использование. <ul style="list-style-type: none"> <li>3.7.1. Осуществление религиозных обрядов.</li> <li>3.7.2. Религиозное управление и образование.</li> </ul> </li> <li>3.9. Обеспечение научной деятельности. <ul style="list-style-type: none"> <li>3.9.1. Обеспечение деятельности в области гидрометеорологии и смежных с ней областях.</li> <li>3.9.2. Проведение научных исследований.</li> <li>3.9.3. Проведение научных испытаний.</li> </ul> </li> <li>3.10. Ветеринарное обслуживание. <ul style="list-style-type: none"> <li>3.10.1. Амбулаторное ветеринарное обслуживание.</li> <li>3.10.2. Приюты для животных.</li> </ul> </li> <li>4.1. Деловое управление.</li> <li>4.2. Объекты торговли (торговые центры, торгово-развлекательные центры (комплексы)).</li> <li>4.3. Рынки.</li> <li>4.4. Магазины.</li> <li>4.5. Банковская и страховая деятельность.</li> <li>4.6. Общественное питание. <ul style="list-style-type: none"> <li>4.8.1. Развлекательные мероприятия.</li> </ul> </li> <li>4.9. Служебные гаражи.</li> <li>4.10. Выставочно-ярмарочная деятельность. <ul style="list-style-type: none"> <li>5.1.1. Обеспечение спортивно-зрелищных мероприятий.</li> <li>5.1.2. Обеспечение занятий спортом в помещениях.</li> <li>5.1.3. Площадки для занятий спортом.</li> </ul> </li> </ul>

	<p>5.1.4. Оборудованные площадки для занятий спортом.  5.1.5. Водный спорт.  5.1.6. Авиационный спорт.  5.3. Охота и рыбалка.  5.4. Причалы для маломерных судов.  5.5. Поля для гольфа или конных прогулок.  6.3. Легкая промышленность.  6.4. Пищевая промышленность.  6.6. Строительная промышленность.  6.7. Энергетика.  6.8. Связь.  6.9. Склад.  6.11. Целлюлозно-бумажная промышленность.  6.12. Научно-производственная деятельность.  8.0. Обеспечение обороны и безопасности.  8.1. Обеспечение вооруженных сил.  8.3. Обеспечение внутреннего правопорядка.  9.1. Охрана природных территорий.  11.0. Водные объекты.  12.0. Земельные участки (территории) общего пользования.  12.0.1. Улично-дорожная сеть.  12.0.2. Благоустройство территории</p>
Условно разрешенные виды использования	
Вспомогательные виды	
Максимальный процент застройки (%)	Не установлен
Высота застройки (м)	35
Плотность застройки (тыс.кв.м/га)	15
Минимальные и (или) максимальные размеры земельных участков (га)	Минимальный – 24,1179. Максимальный – 24,1179
Иные показатели	

Пункт 70

Территориальная зона	236221504.4
Основные виды разрешенного использования	<p>1.2. Выращивание зерновых и иных сельскохозяйственных культур.  1.3. Овощеводство.  1.4. Выращивание тонизирующих, лекарственных, цветочных культур.  1.5. Садоводство.  1.7. Животноводство.  1.8. Скотоводство.  1.9. Звероводство.  1.10. Птицеводство.  1.11. Свиноводство.  1.12. Пчеловодство.  1.13. Рыбоводство.  1.14. Научное обеспечение сельского хозяйства.  1.15. Хранение и переработка сельскохозяйственной продукции.</p>

	<ul style="list-style-type: none"> <li>1.16. Ведение личного подсобного хозяйства на полевых участках.</li> <li>1.17. Питомники.</li> <li>1.18. Обеспечение сельскохозяйственного производства.</li> <li>1.19. Сенокосение.</li> <li>1.20. Выпас сельскохозяйственных животных.</li> <li>3.1. Коммунальное обслуживание.</li> <li>3.1.1. Предоставление коммунальных услуг.</li> <li>3.1.2. Административные здания организаций, обеспечивающих предоставление коммунальных услуг.</li> <li>3.2.1. Дома социального обслуживания.</li> <li>3.2.2. Оказание социальной помощи населению.</li> <li>3.2.3. Оказание услуг связи.</li> <li>3.3. Бытовое обслуживание.</li> <li>3.4. Здравоохранение.</li> <li>3.4.1. Амбулаторно-поликлиническое обслуживание.</li> <li>3.4.2. Стационарное медицинское обслуживание.</li> <li>3.5. Образование и просвещение.</li> <li>3.5.1. Дошкольное, начальное и среднее общее образование.</li> <li>3.5.2. Среднее и высшее профессиональное образование.</li> <li>3.6. Культурное развитие.</li> <li>3.6.1. Объекты культурно-досуговой деятельности.</li> <li>3.6.2. Парки культуры и отдыха.</li> <li>3.7. Религиозное использование.</li> <li>3.7.1. Осуществление религиозных обрядов.</li> <li>3.7.2. Религиозное управление и образование.</li> <li>3.9. Обеспечение научной деятельности.</li> <li>3.9.1. Обеспечение деятельности в области гидрометеорологии и смежных с ней областях.</li> <li>3.9.2. Проведение научных исследований.</li> <li>3.9.3. Проведение научных испытаний.</li> <li>3.10. Ветеринарное обслуживание.</li> <li>3.10.1. Амбулаторное ветеринарное обслуживание.</li> <li>3.10.2. Приюты для животных.</li> <li>4.1. Деловое управление.</li> <li>4.2. Объекты торговли (торговые центры, торгово-развлекательные центры (комплексы)).</li> <li>4.3. Рынки.</li> <li>4.4. Магазины.</li> <li>4.5. Банковская и страховая деятельность.</li> <li>4.6. Общественное питание.</li> <li>4.8.1. Развлекательные мероприятия.</li> <li>4.9. Служебные гаражи.</li> <li>4.10. Выставочно-ярмарочная деятельность.</li> <li>5.1.1. Обеспечение спортивно-зрелищных мероприятий.</li> <li>5.1.2. Обеспечение занятий спортом в помещениях.</li> <li>5.1.3. Площадки для занятий спортом.</li> <li>5.1.4. Оборудованные площадки для занятий спортом.</li> <li>5.1.5. Водный спорт.</li> <li>5.1.6. Авиационный спорт.</li> <li>5.3. Охота и рыбалка.</li> <li>5.4. Причалы для маломерных судов.</li> <li>5.5. Поля для гольфа или конных прогулок.</li> <li>6.3. Легкая промышленность.</li> <li>6.4. Пищевая промышленность.</li> <li>6.6. Строительная промышленность.</li> <li>6.7. Энергетика.</li> <li>6.8. Связь.</li> <li>6.9. Склад.</li> </ul>
--	--

	6.11. Целлюлозно-бумажная промышленность. 6.12. Научно-производственная деятельность. 8.0. Обеспечение обороны и безопасности. 8.1. Обеспечение вооруженных сил. 8.3. Обеспечение внутреннего правопорядка. 9.1. Охрана природных территорий. 11.0. Водные объекты. 12.0. Земельные участки (территории) общего пользования. 12.0.1. Улично-дорожная сеть. 12.0.2. Благоустройство территории
Условно разрешенные виды использования	
Вспомогательные виды	
Максимальный процент застройки (%)	Не установлен
Высота застройки (м)	35
Плотность застройки (тыс.кв.м/га)	15
Минимальные и (или) максимальные размеры земельных участков (га)	Минимальный – 9,0000. Максимальный – 9,0000
Иные показатели	

Пункт 71

Территориальная зона	236221504.6
Основные виды разрешенного использования	1.2. Выращивание зерновых и иных сельскохозяйственных культур. 1.3. Овощеводство. 1.4. Выращивание тонизирующих, лекарственных, цветочных культур. 1.5. Садоводство. 1.7. Животноводство. 1.8. Скотоводство. 1.9. Звероводство. 1.10. Птицеводство. 1.11. Свиноводство. 1.12. Пчеловодство. 1.13. Рыбоводство. 1.14. Научное обеспечение сельского хозяйства. 1.15. Хранение и переработка сельскохозяйственной продукции. 1.16. Ведение личного подсобного хозяйства на полевых участках. 1.17. Питомники. 1.18. Обеспечение сельскохозяйственного производства. 1.19. Сенокосение. 1.20. Выпас сельскохозяйственных животных. 3.1. Коммунальное обслуживание. 3.1.1. Предоставление коммунальных услуг. 3.1.2. Административные здания организаций, обеспечивающих предоставление коммунальных услуг. 3.2.1. Дома социального обслуживания. 3.2.2. Оказание социальной помощи населению. 3.2.3. Оказание услуг связи. 3.3. Бытовое обслуживание. 3.4. Здравоохранение. 3.4.1. Амбулаторно-поликлиническое обслуживание. 3.4.2. Стационарное медицинское обслуживание. 3.5. Образование и просвещение. 3.5.1. Дошкольное, начальное и среднее общее образование. 3.5.2. Среднее и высшее профессиональное образование. 3.6. Культурное развитие.

	<p>3.6.1. Объекты культурно-досуговой деятельности.  3.6.2. Парки культуры и отдыха.  3.7. Религиозное использование.  3.7.1. Осуществление религиозных обрядов.  3.7.2. Религиозное управление и образование.  3.9. Обеспечение научной деятельности.  3.9.1. Обеспечение деятельности в области гидрометеорологии и смежных с ней областях.  3.9.2. Проведение научных исследований.  3.9.3. Проведение научных испытаний.  3.10. Ветеринарное обслуживание.  3.10.1. Амбулаторное ветеринарное обслуживание.  3.10.2. Приюты для животных.  4.1. Деловое управление.  4.2. Объекты торговли (торговые центры, торгово-развлекательные центры (комплексы)).  4.3. Рынки.  4.4. Магазины.  4.5. Банковская и страховая деятельность.  4.6. Общественное питание.  4.8.1. Развлекательные мероприятия.  4.9. Служебные гаражи.  4.10. Выставочно-ярмарочная деятельность.  5.1.1. Обеспечение спортивно-зрелищных мероприятий.  5.1.2. Обеспечение занятий спортом в помещениях.  5.1.3. Площадки для занятий спортом.  5.1.4. Оборудованные площадки для занятий спортом.  5.1.5. Водный спорт.  5.1.6. Авиационный спорт.  5.3. Охота и рыбалка.  5.4. Причалы для маломерных судов.  5.5. Поля для гольфа или конных прогулок.  6.3. Легкая промышленность.  6.4. Пищевая промышленность.  6.6. Строительная промышленность.  6.7. Энергетика.  6.8. Связь.  6.9. Склад.  6.11. Целлюлозно-бумажная промышленность.  6.12. Научно-производственная деятельность.  8.0. Обеспечение обороны и безопасности.  8.1. Обеспечение вооруженных сил.  8.3. Обеспечение внутреннего правопорядка.  9.1. Охрана природных территорий.  11.0. Водные объекты.  12.0. Земельные участки (территории) общего пользования.  12.0.1. Улично-дорожная сеть.  12.0.2. Благоустройство территории</p>
Условно разрешенные виды использования	
Вспомогательные виды	
Максимальный процент застройки (%)	Не установлен
Высота застройки (м)	35
Плотность застройки (тыс.кв.м/га)	15
Минимальные и (или) максимальные размеры земельных участков (га)	Минимальный – 20,7324. Максимальный – 20,7324
Иные показатели	

Территориальная зона	236221504.7
Основные виды разрешенного использования	<ul style="list-style-type: none"> <li>1.2. Выращивание зерновых и иных сельскохозяйственных культур.</li> <li>1.3. Овощеводство.</li> <li>1.4. Выращивание тонирующих, лекарственных, цветочных культур.</li> <li>1.5. Садоводство.</li> <li>1.7. Животноводство.</li> <li>1.8. Скотоводство.</li> <li>1.9. Звероводство.</li> <li>1.10. Птицеводство.</li> <li>1.11. Свиноводство.</li> <li>1.12. Пчеловодство.</li> <li>1.13. Рыбоводство.</li> <li>1.14. Научное обеспечение сельского хозяйства.</li> <li>1.15. Хранение и переработка сельскохозяйственной продукции.</li> <li>1.16. Ведение личного подсобного хозяйства на полевых участках.</li> <li>1.17. Питомники.</li> <li>1.18. Обеспечение сельскохозяйственного производства.</li> <li>1.19. Сенокосение.</li> <li>1.20. Выпас сельскохозяйственных животных.</li> <li>3.1. Коммунальное обслуживание.</li> <li>3.1.1. Предоставление коммунальных услуг.</li> <li>3.1.2. Административные здания организаций, обеспечивающих предоставление коммунальных услуг.</li> <li>3.2.1. Дома социального обслуживания.</li> <li>3.2.2. Оказание социальной помощи населению.</li> <li>3.2.3. Оказание услуг связи.</li> <li>3.3. Бытовое обслуживание.</li> <li>3.4. здравоохранение.</li> <li>3.4.1. Амбулаторно-поликлиническое обслуживание.</li> <li>3.4.2. Стационарное медицинское обслуживание.</li> <li>3.5. Образование и просвещение.</li> <li>3.5.1. Дошкольное, начальное и среднее общее образование.</li> <li>3.5.2. Среднее и высшее профессиональное образование.</li> <li>3.6. Культурное развитие.</li> <li>3.6.1. Объекты культурно-досуговой деятельности.</li> <li>3.6.2. Парки культуры и отдыха.</li> <li>3.7. Религиозное использование.</li> <li>3.7.1. Осуществление религиозных обрядов.</li> <li>3.7.2. Религиозное управление и образование.</li> <li>3.9. Обеспечение научной деятельности.</li> <li>3.9.1. Обеспечение деятельности в области гидрометеорологии и смежных с ней областях.</li> <li>3.9.2. Проведение научных исследований.</li> <li>3.9.3. Проведение научных испытаний.</li> <li>3.10. Ветеринарное обслуживание.</li> <li>3.10.1. Амбулаторное ветеринарное обслуживание.</li> <li>3.10.2. Приюты для животных.</li> <li>4.1. Деловое управление.</li> <li>4.2. Объекты торговли (торговые центры, торгово-развлекательные центры (комплексы)).</li> <li>4.3. Рынки.</li> <li>4.4. Магазины.</li> <li>4.5. Банковская и страховая деятельность.</li> <li>4.6. Общественное питание.</li> <li>4.8.1. Развлекательные мероприятия.</li> <li>4.9. Служебные гаражи.</li> <li>4.10. Выставочно-ярмарочная деятельность.</li> <li>5.1.1. Обеспечение спортивно-зрелищных мероприятий.</li> <li>5.1.2. Обеспечение занятий спортом в помещениях.</li> <li>5.1.3. Площадки для занятий спортом.</li> </ul>

	<p>5.1.4. Оборудованные площадки для занятий спортом.  5.1.5. Водный спорт.  5.1.6. Авиационный спорт.  5.3. Охота и рыбалка.  5.4. Причалы для маломерных судов.  5.5. Поля для гольфа или конных прогулок.  6.3. Легкая промышленность.  6.4. Пищевая промышленность  6.6. Строительная промышленность.  6.7. Энергетика.  6.8. Связь.  6.9. Склад.  6.11. Целлюлозно-бумажная промышленность.  6.12. Научно-производственная деятельность.  8.0. Обеспечение обороны и безопасности.  8.1. Обеспечение вооруженных сил.  8.3. Обеспечение внутреннего правопорядка.  9.1. Охрана природных территорий.  11.0. Водные объекты.  12.0. Земельные участки (территории) общего пользования.  12.0.1. Улично-дорожная сеть.  12.0.2. Благоустройство территории</p>
Условно разрешенные виды использования	
Вспомогательные виды	
Максимальный процент застройки (%)	Не установлен
Высота застройки (м)	35
Плотность застройки (тыс.кв.м/га)	15
Минимальные и (или) максимальные размеры земельных участков (га)	Минимальный – 16,8150. Максимальный – 16,8150
Иные показатели	

Пункт 73

Территориальная зона	236221504.8
Основные виды разрешенного использования	<p>1.2. Выращивание зерновых и иных сельскохозяйственных культур.  1.3. Овощеводство.  1.4. Выращивание тонизирующих, лекарственных, цветочных культур.  1.5. Садоводство.  1.7. Животноводство.  1.8. Скотоводство.  1.9. Звероводство.  1.10. Птицеводство.  1.11. Свиноводство.  1.12. Пчеловодство.  1.13. Рыбоводство.  1.14. Научное обеспечение сельского хозяйства.  1.15. Хранение и переработка сельскохозяйственной продукции.  1.16. Ведение личного подсобного хозяйства на полевых участках.  1.17. Питомники.  1.18. Обеспечение сельскохозяйственного производства.</p>

	<ul style="list-style-type: none"><li>1.19. Сенокосение.</li><li>1.20. Выпас сельскохозяйственных животных.</li><li>3.1. Коммунальное обслуживание.</li><li>3.1.1. Предоставление коммунальных услуг.</li><li>3.1.2. Административные здания организаций, обеспечивающих предоставление коммунальных услуг.</li><li>3.2.1. Дома социального обслуживания.</li><li>3.2.2. Оказание социальной помощи населению.</li><li>3.2.3. Оказание услуг связи.</li><li>3.3. Бытовое обслуживание.</li><li>3.4. Здравоохранение.</li><li>3.4.1. Амбулаторно-поликлиническое обслуживание.</li><li>3.4.2. Стационарное медицинское обслуживание.</li><li>3.5. Образование и просвещение.</li><li>3.5.1. Дошкольное, начальное и среднее общее образование.</li><li>3.5.2. Среднее и высшее профессиональное образование.</li><li>3.6. Культурное развитие.</li><li>3.6.1. Объекты культурно-досуговой деятельности.</li><li>3.6.2. Парки культуры и отдыха.</li><li>3.7. Религиозное использование.</li><li>3.7.1. Осуществление религиозных обрядов.</li><li>3.7.2. Религиозное управление и образование.</li><li>3.9. Обеспечение научной деятельности.</li><li>3.9.1. Обеспечение деятельности в области гидрометеорологии и смежных с ней областях.</li><li>3.9.2. Проведение научных исследований.</li><li>3.9.3. Проведение научных испытаний.</li><li>3.10. Ветеринарное обслуживание.</li><li>3.10.1. Амбулаторное ветеринарное обслуживание.</li><li>3.10.2. Приюты для животных.</li><li>4.1. Деловое управление.</li><li>4.2. Объекты торговли (торговые центры, торгово-развлекательные центры (комплексы)).</li><li>4.3. Рынки.</li><li>4.4. Магазины.</li><li>4.5. Банковская и страховая деятельность.</li><li>4.6. Общественное питание.</li><li>4.8.1. Развлекательные мероприятия.</li><li>4.9. Служебные гаражи.</li><li>4.10. Выставочно-ярмарочная деятельность.</li><li>5.1.1. Обеспечение спортивно-зрелищных мероприятий.</li><li>5.1.2. Обеспечение занятий спортом в помещениях.</li><li>5.1.3. Площадки для занятий спортом.</li><li>5.1.4. Оборудованные площадки для занятий спортом.</li><li>5.1.5. Водный спорт.</li><li>5.1.6. Авиационный спорт.</li><li>5.3. Охота и рыбалка.</li><li>5.4. Причалы для маломерных судов.</li><li>5.5. Поля для гольфа или конных прогулок.</li><li>6.3. Легкая промышленность.</li><li>6.4. Пищевая промышленность.</li><li>6.6. Строительная промышленность.</li><li>6.7. Энергетика.</li><li>6.8. Связь.</li><li>6.9. Склад.</li><li>6.11. Целлюлозно-бумажная промышленность.</li><li>6.12. Научно-производственная деятельность.</li><li>8.0. Обеспечение обороны и безопасности.</li></ul>
--	--



	8.1. Обеспечение вооруженных сил. 8.3. Обеспечение внутреннего правопорядка. 9.1. Охрана природных территорий. 11.0. Водные объекты. 12.0. Земельные участки (территории) общего пользования. 12.0.1. Улично-дорожная сеть. 12.0.2. Благоустройство территории
Условно разрешенные виды использования	
Вспомогательные виды	
Максимальный процент застройки (%)	Не установлен
Высота застройки (м)	35
Плотность застройки (тыс.кв.м/га)	15
Минимальные и (или) максимальные размеры земельных участков (га)	Минимальный – 13,6252. Максимальный – 13,6252
Иные показатели	

Пункт 74

Территориальная зона	236221504.9
Основные виды разрешенного использования	1.2. Выращивание зерновых и иных сельскохозяйственных культур. 1.3. Овощеводство. 1.4. Выращивание тонизирующих, лекарственных, цветочных культур. 1.5. Садоводство. 1.7. Животноводство. 1.8. Скотоводство. 1.9. Звероводство. 1.10. Птицеводство. 1.11. Свиноводство. 1.12. Пчеловодство. 1.13. Рыбоводство. 1.14. Научное обеспечение сельского хозяйства. 1.15. Хранение и переработка сельскохозяйственной продукции. 1.16. Ведение личного подсобного хозяйства на полевых участках. 1.17. Питомники. 1.18. Обеспечение сельскохозяйственного производства. 1.19. Сенокошение. 1.20. Выпас сельскохозяйственных животных. 3.1. Коммунальное обслуживание. 3.1.1. Предоставление коммунальных услуг. 3.1.2. Административные здания организаций, обеспечивающих предоставление коммунальных услуг. 3.2.1. Дома социального обслуживания. 3.2.2. Оказание социальной помощи населению. 3.2.3. Оказание услуг связи. 3.3. Бытовое обслуживание. 3.4. Здравоохранение. 3.4.1. Амбулаторно-поликлиническое обслуживание. 3.4.2. Стационарное медицинское обслуживание.

	<p>3.5. Образование и просвещение.  3.5.1. Дошкольное, начальное и среднее общее образование.  3.5.2. Среднее и высшее профессиональное образование.  3.6. Культурное развитие.  3.6.1. Объекты культурно-досуговой деятельности.  3.6.2. Парки культуры и отдыха.  3.7. Религиозное использование.  3.7.1. Осуществление религиозных обрядов.  3.7.2. Религиозное управление и образование.  3.9. Обеспечение научной деятельности.  3.9.1. Обеспечение деятельности в области гидрометеорологии и смежных с ней областях.  3.9.2. Проведение научных исследований.  3.9.3. Проведение научных испытаний.  3.10. Ветеринарное обслуживание.  3.10.1. Амбулаторное ветеринарное обслуживание.  3.10.2. Приюты для животных.  4.1. Деловое управление.  4.2. Объекты торговли (торговые центры, торгово-развлекательные центры (комплексы)).  4.3. Рынки.  4.4. Магазины.  4.5. Банковская и страховая деятельность.  4.6. Общественное питание.  4.8.1. Развлекательные мероприятия.  4.9. Служебные гаражи.  4.10. Выставочно-ярмарочная деятельность.  5.1.1. Обеспечение спортивно-зрелищных мероприятий.  5.1.2. Обеспечение занятий спортом в помещениях.  5.1.3. Площадки для занятий спортом.  5.1.4. Оборудованные площадки для занятий спортом.  5.1.5. Водный спорт.  5.1.6. Авиационный спорт.  5.3. Охота и рыбалка.  5.4. Причалы для маломерных судов.  5.5. Поля для гольфа или конных прогулок.  6.3. Легкая промышленность.  6.4. Пищевая промышленность.  6.6. Строительная промышленность.  6.7. Энергетика.  6.8. Связь.  6.9. Склад.  6.11. Целлюлозно-бумажная промышленность.  6.12. Научно-производственная деятельность.  8.0. Обеспечение обороны и безопасности.  8.1. Обеспечение вооруженных сил.  8.3. Обеспечение внутреннего правопорядка.  9.1. Охрана природных территорий.  11.0. Водные объекты.  12.0. Земельные участки (территории) общего пользования.  12.0.1. Улично-дорожная сеть.  12.0.2. Благоустройство территории</p>
Условно разрешенные виды использования	
Вспомогательные виды	
Максимальный процент застройки (%)	Не установлен
Высота застройки (м)	35

Плотность застройки (тыс.кв.м/га)	15
Минимальные и (или) максимальные размеры земельных участков (га)	Минимальный – 10,0001. Максимальный – 10,0001
Иные показатели	

## Пункт 75

Территориальная зона	236221504.11
Основные виды разрешенного использования	2.1. Для индивидуального жилищного строительства. 2.2. Для ведения личного подсобного хозяйства (приусадебный земельный участок). 3.1.1. Предоставление коммунальных услуг. 3.3. Бытовое обслуживание. 3.4.1. Амбулаторно-поликлиническое обслуживание. 3.5.1. Дошкольное, начальное и среднее общее образование. 4.4. Магазины. 5.1.2. Обеспечение занятий спортом в помещениях. 5.1.3. Площадки для занятий спортом. 12.0.1. Улично-дорожная сеть. 12.0.2. Благоустройство территории. 13.2. Ведение садоводства
Условно разрешенные виды использования	
Вспомогательные виды	
Максимальный процент застройки (%)	Не установлен
Высота застройки (м)	-
Плотность застройки (тыс.кв.м/га)	-
Минимальные и (или) максимальные размеры земельных участков (га)	Минимальный – 19,1178. Максимальный – 19,1178
Иные показатели	Плотность застройки для 2.1, 2.2, 3.1.1, 3.3, 5.1.2, 13.2 – 4 тыс.кв.м/га. Плотность застройки для 3.4.1, 3.5.1, 4.4 – 8 тыс.кв.м/га. Высота застройки для 2.1, 2.2, 3.1.1, 3.3, 5.1.2, 13.2 – 15 м. Высота застройки для 3.4.1, 3.5.1, 4.4 – 35 м.

## Пункт 76

Территориальная зона	236221504.12
Основные виды разрешенного использования	2.1. Для индивидуального жилищного строительства. 2.2. Для ведения личного подсобного хозяйства (приусадебный земельный участок). 3.1.1. Предоставление коммунальных услуг. 3.3. Бытовое обслуживание. 3.4.1. Амбулаторно-поликлиническое обслуживание. 3.5.1. Дошкольное, начальное и среднее общее образование. 4.4. Магазины. 5.1.2. Обеспечение занятий спортом в помещениях. 5.1.3. Площадки для занятий спортом.

	12.0.1. Улично-дорожная сеть. 12.0.2. Благоустройство территории. 13.2. Ведение садоводства
Условно разрешенные виды использования	
Вспомогательные виды	Не установлен
Максимальный процент застройки (%)	-
Высота застройки (м)	-
Плотность застройки (тыс.кв.м/га)	Минимальный – 20,0000 Максимальный – 20,0000
Минимальные и (или) максимальные размеры земельных участков (га)	Плотность застройки для 2.1, 2.2, 3.1.1, 3.3, 5.1.2, 13.2 – 4 тыс.кв.м/га. Плотность застройки для 3.4.1, 3.5.1, 4.4 – 8 тыс.кв.м/га. Высота застройки для 2.1, 2.2, 3.1.1, 3.3, 5.1.2, 13.2 – 15 м. Высота застройки для 3.4.1, 3.5.1, 4.4 – 35 м.
Иные показатели	

Пункт 77

Территориальная зона	236221504.13
Основные виды разрешенного использования	<p>1.2. Выращивание зерновых и иных сельскохозяйственных культур. 1.3. Овощеводство. 1.4. Выращивание тонизирующих, лекарственных, цветочных культур. 1.5. Садоводство. 1.7. Животноводство. 1.8. Скотоводство. 1.9. Звероводство. 1.10. Птицеводство. 1.11. Свиноводство. 1.12. Пчеловодство. 1.13. Рыбоводство. 1.14. Научное обеспечение сельского хозяйства. 1.15. Хранение и переработка сельскохозяйственной продукции. 1.16. Ведение личного подсобного хозяйства на полевых участках. 1.17. Питомники. 1.18. Обеспечение сельскохозяйственного производства. 1.19. Сенокосение. 1.20. Выпас сельскохозяйственных животных.</p> <p>3.1. Коммунальное обслуживание. 3.1.1. Предоставление коммунальных услуг. 3.1.2. Административные здания организаций, обеспечивающих предоставление коммунальных услуг. 3.2.1. Дома социального обслуживания. 3.2.2. Оказание социальной помощи населению. 3.2.3. Оказание услуг связи. 3.3. Бытовое обслуживание. 3.4. Здравоохранение. 3.4.1. Амбулаторно-поликлиническое обслуживание. 3.4.2. Стационарное медицинское обслуживание. 3.5. Образование и просвещение. 3.5.1. Дошкольное, начальное и среднее общее образование. 3.5.2. Среднее и высшее профессиональное образование. 3.6. Культурное развитие. 3.6.1. Объекты культурно-досуговой деятельности. 3.6.2. Парки культуры и отдыха.</p>

	<p>3.7. Религиозное использование.  3.7.1. Осуществление религиозных обрядов.  3.7.2. Религиозное управление и образование.  3.9. Обеспечение научной деятельности.  3.9.1. Обеспечение деятельности в области гидрометеорологии и смежных с ней областях.  3.9.2. Проведение научных исследований.  3.9.3. Проведение научных испытаний.  3.10. Ветеринарное обслуживание.  3.10.1. Амбулаторное ветеринарное обслуживание.  3.10.2. Приюты для животных.  4.1. Деловое управление.  4.2. Объекты торговли (торговые центры, торгово-развлекательные центры (комплексы)).  4.3. Рынки.  4.4. Магазины.  4.5. Банковская и страховая деятельность.  4.6. Общественное питание.  4.8.1. Развлекательные мероприятия.  4.9. Служебные гаражи.  4.10. Выставочно-ярмарочная деятельность.  5.1.1. Обеспечение спортивно-зрелищных мероприятий.  5.1.2. Обеспечение занятий спортом в помещениях.  5.1.3. Площадки для занятий спортом.  5.1.4. Оборудованные площадки для занятий спортом.  5.1.5. Водный спорт.  5.1.6. Авиационный спорт.  5.3. Охота и рыбалка.  5.4. Причалы для маломерных судов.  5.5. Поля для гольфа или конных прогулок.  6.3. Легкая промышленность.  6.4. Пищевая промышленность.  6.6. Строительная промышленность.  6.7. Энергетика.  6.8. Связь.  6.9. Склад.  6.11. Целлюлозно-бумажная промышленность.  6.12. Научно-производственная деятельность.  8.0. Обеспечение обороны и безопасности.  8.1. Обеспечение вооруженных сил.  8.3. Обеспечение внутреннего правопорядка.  9.1. Охрана природных территорий.  11.0. Водные объекты.  12.0. Земельные участки (территории) общего пользования.  12.0.1. Улично-дорожная сеть.  12.0.2. Благоустройство территории</p>
Условно разрешенные виды использования	
Вспомогательные виды	
Максимальный процент застройки (%)	Не установлен
Высота застройки (м)	35
Плотность застройки (тыс.кв.м/га)	15
Минимальные и (или) максимальные размеры земельных участков (га)	Минимальный – 25,0350. Максимальный – 25,0350
Иные показатели	

Территориальная зона	236221504.14
Основные виды разрешенного использования	<ul style="list-style-type: none"> <li>1.2. Выращивание зерновых и иных сельскохозяйственных культур.</li> <li>1.3. Овощеводство.</li> <li>1.4. Выращивание тонизирующих, лекарственных, цветочных культур.</li> <li>1.5. Садоводство.</li> <li>1.7. Животноводство.</li> <li>1.8. Скотоводство.</li> <li>1.9. Звероводство.</li> <li>1.10. Птицеводство.</li> <li>1.11. Свиноводство.</li> <li>1.12. Пчеловодство.</li> <li>1.13. Рыбоводство.</li> <li>1.14. Научное обеспечение сельского хозяйства.</li> <li>1.15. Хранение и переработка сельскохозяйственной продукции.</li> <li>1.16. Ведение личного подсобного хозяйства на полевых участках.</li> <li>1.17. Питомники.</li> <li>1.18. Обеспечение сельскохозяйственного производства.</li> <li>1.19. Сенокосение.</li> <li>1.20. Выпас сельскохозяйственных животных.</li> <li>3.1. Коммунальное обслуживание.</li> <li>3.1.1. Предоставление коммунальных услуг.</li> <li>3.1.2. Административные здания организаций, обеспечивающих предоставление коммунальных услуг.</li> <li>3.2.1. Дома социального обслуживания.</li> <li>3.2.2. Оказание социальной помощи населению.</li> <li>3.2.3. Оказание услуг связи.</li> <li>3.3. Бытовое обслуживание.</li> <li>3.4. Здравоохранение.</li> <li>3.4.1. Амбулаторно-поликлиническое обслуживание.</li> <li>3.4.2. Стационарное медицинское обслуживание.</li> <li>3.5. Образование и просвещение.</li> <li>3.5.1. Дошкольное, начальное и среднее общее образование.</li> <li>3.5.2. Среднее и высшее профессиональное образование.</li> <li>3.6. Культурное развитие.</li> <li>3.6.1. Объекты культурно-досуговой деятельности.</li> <li>3.6.2. Парки культуры и отдыха.</li> <li>3.7. Религиозное использование.</li> <li>3.7.1. Осуществление религиозных обрядов.</li> <li>3.7.2. Религиозное управление и образование.</li> <li>3.9. Обеспечение научной деятельности.</li> <li>3.9.1. Обеспечение деятельности в области гидрометеорологии и смежных с ней областях.</li> <li>3.9.2. Проведение научных исследований.</li> <li>3.9.3. Проведение научных испытаний.</li> <li>3.10. Ветеринарное обслуживание.</li> <li>3.10.1. Амбулаторное ветеринарное обслуживание.</li> <li>3.10.2. Приюты для животных.</li> <li>4.1. Деловое управление.</li> <li>4.2. Объекты торговли (торговые центры, торгово-развлекательные центры (комплексы)).</li> <li>4.3. Рынки.</li> <li>4.4. Магазины.</li> <li>4.5. Банковская и страховая деятельность.</li> <li>4.6. Общественное питание.</li> <li>4.8.1. Развлекательные мероприятия.</li> <li>4.9. Служебные гаражи.</li> <li>4.10. Выставочно-ярмарочная деятельность.</li> <li>5.1.1. Обеспечение спортивно-зрелищных мероприятий.</li> </ul>

	<p>5.1.2. Обеспечение занятий спортом в помещениях.  5.1.3. Площадки для занятий спортом.  5.1.4. Оборудованные площадки для занятий спортом.  5.1.5. Водный спорт.  5.1.6. Авиационный спорт.  5.3. Охота и рыбалка.  5.4. Причалы для маломерных судов.  5.5. Поля для гольфа или конных прогулок.  6.3. Легкая промышленность.  6.4. Пищевая промышленность.  6.6. Строительная промышленность.  6.7. Энергетика.  6.8. Связь.  6.9. Склад.  6.11. Целлюлозно-бумажная промышленность.  6.12. Научно-производственная деятельность.  8.0. Обеспечение обороны и безопасности.  8.1. Обеспечение вооруженных сил.  8.3. Обеспечение внутреннего правопорядка.  9.1. Охрана природных территорий.  11.0. Водные объекты.  12.0. Земельные участки (территории) общего пользования.  12.0.1. Улично-дорожная сеть.  12.0.2. Благоустройство территории</p>
Условно разрешенные виды использования	
Вспомогательные виды	
Максимальный процент застройки (%)	Не установлен
Высота застройки (м)	35
Плотность застройки (тыс.кв.м/га)	15
Минимальные и (или) максимальные размеры земельных участков (га)	Минимальный – 7,9159. Максимальный – 7,9159
Иные показатели	

Пункт 79

Территориальная зона	236221504.16
Основные виды разрешенного использования	<p>2.1. Для индивидуального жилищного строительства.  2.2. Для ведения личного подсобного хозяйства (приусадебный земельный участок).  3.1.1. Предоставление коммунальных услуг.  3.3. Бытовое обслуживание.  3.4.1. Амбулаторно-поликлиническое обслуживание.  3.5.1. Дошкольное, начальное и среднее общее образование.  4.4. Магазины.  5.1.2. Обеспечение занятий спортом в помещениях.  5.1.3. Площадки для занятий спортом.  12.0.1. Улично-дорожная сеть.  12.0.2. Благоустройство территории.  13.2. Ведение садоводства</p>
Условно разрешенные виды использования	

Вспомогательные виды	
Максимальный процент застройки (%)	Не установлен
Высота застройки (м)	-
Плотность застройки (тыс.кв.м/га)	-
Минимальные и (или) максимальные размеры земельных участков (га)	Минимальный – 11,7637 Максимальный – 11,7637
Иные показатели	Плотность застройки для 2.1, 2.2, 3.1.1, 3.3, 5.1.2, 13.2 – 4 тыс.кв.м/га. Плотность застройки для 3.4.1, 3.5.1, 4.4 – 8 тыс.кв.м/га. Высота застройки для 2.1, 2.2, 3.1.1, 3.3, 5.1.2, 13.2 – 15 м. Высота застройки для 3.4.1, 3.5.1, 4.4 – 35 м.

Пункт 80

Территориальная зона	236221504.17
Основные виды разрешенного использования	<p>1.2. Выращивание зерновых и иных сельскохозяйственных культур.</p> <p>1.3. Овощеводство.</p> <p>1.4. Выращивание тонизирующих, лекарственных, цветочных культур.</p> <p>1.5. Садоводство.</p> <p>1.7. Животноводство.</p> <p>1.8. Скотоводство.</p> <p>1.9. Звероводство.</p> <p>1.10. Птицеводство.</p> <p>1.11. Свиноводство.</p> <p>1.12. Пчеловодство.</p> <p>1.13. Рыбоводство.</p> <p>1.14. Научное обеспечение сельского хозяйства.</p> <p>1.15. Хранение и переработка сельскохозяйственной продукции.</p> <p>1.16. Ведение личного подсобного хозяйства на полевых участках.</p> <p>1.17. Питомники.</p> <p>1.18. Обеспечение сельскохозяйственного производства.</p> <p>1.19. Сенокошение.</p> <p>1.20. Выпас сельскохозяйственных животных.</p> <p>3.1. Коммунальное обслуживание.</p> <p>3.1.1. Предоставление коммунальных услуг.</p> <p>3.1.2. Административные здания организаций, обеспечивающих предоставление коммунальных услуг.</p> <p>3.2.1. Дома социального обслуживания.</p> <p>3.2.2. Оказание социальной помощи населению.</p> <p>3.2.3. Оказание услуг связи.</p> <p>3.3. Бытовое обслуживание.</p> <p>3.4. Здравоохранение.</p> <p>3.4.1. Амбулаторно-поликлиническое обслуживание.</p> <p>3.4.2. Стационарное медицинское обслуживание.</p> <p>3.5. Образование и просвещение.</p> <p>3.5.1. Дошкольное, начальное и среднее общее образование.</p> <p>3.5.2. Среднее и высшее профессиональное образование.</p> <p>3.6. Культурное развитие.</p> <p>3.6.1. Объекты культурно-досуговой деятельности.</p> <p>3.6.2. Парки культуры и отдыха.</p> <p>3.7. Религиозное использование.</p> <p>3.7.1. Осуществление религиозных обрядов.</p> <p>3.7.2. Религиозное управление и образование.</p> <p>3.9. Обеспечение научной деятельности.</p> <p>3.9.1. Обеспечение деятельности в области гидрометеорологии и смежных с ней областях.</p>



	<p>3.9.2. Проведение научных исследований.  3.9.3. Проведение научных испытаний.  3.10. Ветеринарное обслуживание.  3.10.1. Амбулаторное ветеринарное обслуживание.  3.10.2. Приюты для животных.  4.1. Деловое управление.  4.2. Объекты торговли (торговые центры, торгово-развлекательные центры (комплексы)).  4.3. Рынки.  4.4. Магазины.  4.5. Банковская и страховая деятельность.  4.6. Общественное питание.  4.8.1. Развлекательные мероприятия.  4.9. Служебные гаражи.  4.10. Выставочно-ярмарочная деятельность.  5.1.1. Обеспечение спортивно-зрелищных мероприятий.  5.1.2. Обеспечение занятий спортом в помещениях.  5.1.3. Площадки для занятий спортом.  5.1.4. Оборудованные площадки для занятий спортом.  5.1.5. Водный спорт.  5.1.6. Авиационный спорт.  5.3. Охота и рыбалка.  5.4. Причалы для маломерных судов.  5.5. Поля для гольфа или конных прогулок.  6.3. Легкая промышленность.  6.4. Пищевая промышленность.  6.6. Строительная промышленность.  6.7. Энергетика.  6.8. Связь.  6.9. Склад.  6.11. Целлюлозно-бумажная промышленность.  6.12. Научно-производственная деятельность.  8.0. Обеспечение обороны и безопасности.  8.1. Обеспечение вооруженных сил.  8.3. Обеспечение внутреннего правопорядка.  9.1. Охрана природных территорий.  11.0. Водные объекты.  12.0. Земельные участки (территории) общего пользования.  12.0.1. Улично-дорожная сеть.  12.0.2. Благоустройство территории</p>
Условно разрешенные виды использования	
Вспомогательные виды	
Максимальный процент застройки (%)	Не установлен
Высота застройки (м)	35
Плотность застройки (тыс.кв.м/га)	15
Минимальные и (или) максимальные размеры земельных участков (га)	Минимальный – 10,0000. Максимальный – 10,0000
Иные показатели	

Территориальная зона	236221504.19
Основные виды разрешенного использования	<ul style="list-style-type: none"> <li>1.2. Выращивание зерновых и иных сельскохозяйственных культур.</li> <li>1.3. Овощеводство.</li> <li>1.4. Выращивание тонизирующих, лекарственных, цветочных культур.</li> <li>1.5. Садоводство.</li> <li>1.7. Животноводство.</li> <li>1.8. Скотоводство.</li> <li>1.9. Звероводство.</li> <li>1.10. Птицеводство.</li> <li>1.11. Свиноводство.</li> <li>1.12. Пчеловодство.</li> <li>1.13. Рыбоводство.</li> <li>1.14. Научное обеспечение сельского хозяйства.</li> <li>1.15. Хранение и переработка сельскохозяйственной продукции.</li> <li>1.16. Ведение личного подсобного хозяйства на полевых участках.</li> <li>1.17. Питомники.</li> <li>1.18. Обеспечение сельскохозяйственного производства.</li> <li>1.19. Сенокошение.</li> <li>1.20. Выпас сельскохозяйственных животных.</li> <li>3.1. Коммунальное обслуживание.</li> <li>3.1.1. Предоставление коммунальных услуг.</li> <li>3.1.2. Административные здания организаций, обеспечивающих предоставление коммунальных услуг.</li> <li>3.2.1. Дома социального обслуживания.</li> <li>3.2.2. Оказание социальной помощи населению.</li> <li>3.2.3. Оказание услуг связи.</li> <li>3.3. Бытовое обслуживание.</li> <li>3.4. здравоохранение.</li> <li>3.4.1. Амбулаторно-поликлиническое обслуживание.</li> <li>3.4.2. Стационарное медицинское обслуживание.</li> <li>3.5. Образование и просвещение.</li> <li>3.5.1. Дошкольное, начальное и среднее общее образование.</li> <li>3.5.2. Среднее и высшее профессиональное образование.</li> <li>3.6. Культурное развитие.</li> <li>3.6.1. Объекты культурно-досуговой деятельности.</li> <li>3.6.2. Парки культуры и отдыха.</li> <li>3.7. Религиозное использование.</li> <li>3.7.1. Осуществление религиозных обрядов.</li> <li>3.7.2. Религиозное управление и образование.</li> <li>3.9. Обеспечение научной деятельности.</li> <li>3.9.1. Обеспечение деятельности в области гидрометеорологии и смежных с ней областях.</li> <li>3.9.2. Проведение научных исследований.</li> <li>3.9.3. Проведение научных испытаний.</li> <li>3.10. Ветеринарное обслуживание.</li> <li>3.10.1. Амбулаторное ветеринарное обслуживание.</li> <li>3.10.2. Приюты для животных.</li> <li>4.1. Деловое управление.</li> <li>4.2. Объекты торговли (торговые центры, торгово-развлекательные центры (комплексы)).</li> <li>4.3. Рынки.</li> <li>4.4. Магазины.</li> <li>4.5. Банковская и страховая деятельность.</li> <li>4.6. Общественное питание.</li> <li>4.8.1. Развлекательные мероприятия.</li> <li>4.9. Служебные гаражи.</li> <li>4.10. Выставочно-ярмарочная деятельность.</li> </ul>

	<p>5.1.1. Обеспечение спортивно-зрелищных мероприятий.  5.1.2. Обеспечение занятий спортом в помещениях.  5.1.3. Площадки для занятий спортом.  5.1.4. Оборудованные площадки для занятий спортом.  5.1.5. Водный спорт.  5.1.6. Авиационный спорт.  5.3. Охота и рыбалка.  5.4. Причалы для маломерных судов.  5.5. Поля для гольфа или конных прогулок.  6.3. Легкая промышленность.  6.4. Пищевая промышленность.  6.6. Строительная промышленность.  6.7. Энергетика.  6.8. Связь.  6.9. Склад.  6.11. Целлюлозно-бумажная промышленность.  6.12. Научно-производственная деятельность.  8.0. Обеспечение обороны и безопасности.  8.1. Обеспечение вооруженных сил.  8.3. Обеспечение внутреннего правопорядка.  9.1. Охрана природных территорий.  11.0. Водные объекты.  12.0. Земельные участки (территории) общего пользования.  12.0.1. Улично-дорожная сеть.  12.0.2. Благоустройство территории</p>
Условно разрешенные виды использования	
Вспомогательные виды	
Максимальный процент застройки (%)	Не установлен
Высота застройки (м)	35
Плотность застройки (тыс.кв.м/га)	15
Минимальные и (или) максимальные размеры земельных участков (га)	Минимальный – 12,0164. Максимальный – 12,0164
Иные показатели	

Пункт 82

Территориальная зона	236221504.18
Основные виды разрешенного использования	<p>1.2. Выращивание зерновых и иных сельскохозяйственных культур.  1.3. Овощеводство.  1.4. Выращивание тонизирующих, лекарственных, цветочных культур.  1.5. Садоводство.  1.7. Животноводство.  1.8. Скотоводство.  1.9. Звероводство.  1.10. Птицеводство.  1.11. Свиноводство.  1.12. Пчеловодство.  1.13. Рыбоводство. 1.14. Научное обеспечение сельского хозяйства.  1.15. Хранение и переработка сельскохозяйственной продукции.  1.16. Ведение личного подсобного хозяйства на полевых участках.  1.17. Питомники.  1.18. Обеспечение сельскохозяйственного производства.</p>

	<ul style="list-style-type: none"> <li>1.19. Сенокосение.</li> <li>1.20. Выпас сельскохозяйственных животных.</li> <li>3.1. Коммунальное обслуживание.</li> <li>3.1.1. Предоставление коммунальных услуг.</li> <li>3.1.2. Административные здания организаций, обеспечивающих предоставление коммунальных услуг.</li> <li>3.2.1. Дома социального обслуживания.</li> <li>3.2.2. Оказание социальной помощи населению.</li> <li>3.2.3. Оказание услуг связи.</li> <li>3.3. Бытовое обслуживание.</li> <li>3.4. здравоохранение.</li> <li>3.4.1. Амбулаторно-поликлиническое обслуживание.</li> <li>3.4.2. Стационарное медицинское обслуживание.</li> <li>3.5. Образование и просвещение.</li> <li>3.5.1. Дошкольное, начальное и среднее общее образование.</li> <li>3.5.2. Среднее и высшее профессиональное образование.</li> <li>3.6. Культурное развитие.</li> <li>3.6.1. Объекты культурно-досуговой деятельности.</li> <li>3.6.2. Парки культуры и отдыха.</li> <li>3.7. Религиозное использование.</li> <li>3.7.1. Осуществление религиозных обрядов.</li> <li>3.7.2. Религиозное управление и образование.</li> <li>3.9. Обеспечение научной деятельности.</li> <li>3.9.1. Обеспечение деятельности в области гидрометеорологии и смежных с ней областях.</li> <li>3.9.2. Проведение научных исследований.</li> <li>3.9.3. Проведение научных испытаний.</li> <li>3.10. Ветеринарное обслуживание.</li> <li>3.10.1. Амбулаторное ветеринарное обслуживание.</li> <li>3.10.2. Приюты для животных.</li> <li>4.1. Деловое управление.</li> <li>4.2. Объекты торговли (торговые центры, торгово-развлекательные центры (комплексы)).</li> <li>4.3. Рынки.</li> <li>4.4. Магазины.</li> <li>4.5. Банковская и страховая деятельность.</li> <li>4.6. Общественное питание.</li> <li>4.8.1. Развлекательные мероприятия.</li> <li>4.9. Служебные гаражи.</li> <li>4.10. Выставочно-ярмарочная деятельность.</li> <li>5.1.1. Обеспечение спортивно-зрелищных мероприятий.</li> <li>5.1.2. Обеспечение занятий спортом в помещениях.</li> <li>5.1.3. Площадки для занятий спортом.</li> <li>5.1.4. Оборудованные площадки для занятий спортом.</li> <li>5.1.5. Водный спорт.</li> <li>5.1.6. Авиационный спорт.</li> <li>5.3. Охота и рыбалка.</li> <li>5.4. Причалы для маломерных судов.</li> <li>5.5. Поля для гольфа или конных прогулок.</li> <li>6.3. Легкая промышленность.</li> <li>6.4. Пищевая промышленность.</li> <li>6.6. Строительная промышленность.</li> <li>6.7. Энергетика.</li> <li>6.8. Связь.</li> <li>6.9. Склад.</li> <li>6.11. Целлюлозно-бумажная промышленность.</li> <li>6.12. Научно-производственная деятельность.</li> <li>8.0. Обеспечение обороны и безопасности.</li> </ul>
--	--

Условно разрешенные виды использования	8.1. Обеспечение вооруженных сил. 8.3. Обеспечение внутреннего правопорядка. 9.1. Охрана природных территорий. 11.0. Водные объекты. 12.0. Земельные участки (территории) общего пользования. 12.0.1. Улично-дорожная сеть. 12.0.2. Благоустройство территории
Вспомогательные виды	
Максимальный процент застройки (%)	Не установлен
Высота застройки (м)	35
Плотность застройки (тыс.кв.м/га)	15
Минимальные и (или) максимальные размеры земельных участков (га)	Минимальный – 32,4233. Максимальный – 32,4233
Иные показатели	

## Пункт 83

Территориальная зона	236222303
Основные виды разрешенного использования	4.1. Деловое управление. 6.9. Склад
Условно разрешенные виды использования	
Вспомогательные виды	
Максимальный процент застройки (%)	Не установлен
Высота застройки (м)	15
Плотность застройки (тыс.кв.м/га)	Не установлена
Минимальные и (или) максимальные размеры земельных участков (га)	
Иные показатели	Общая площадь – 1000 кв.м

## Пункт 84

Территориальная зона	236222701
Основные виды разрешенного использования	3.1.1. Предоставление коммунальных услуг. 3.6. Культурное развитие. 4.1. Деловое управление. 6.9. Склад
Условно разрешенные виды использования	
Вспомогательные виды	
Максимальный процент застройки (%)	Не установлен
Высота застройки (м)	35
Плотность застройки (тыс.кв.м/га)	Не установлена
Минимальные и (или) максимальные размеры земельных участков (га)	
Иные показатели	Общая площадь объекта нового строительства (центр обработки данных и сопутствующих инженерных сооружений) – 25 000 кв.м

## Пункт 85

Территориальная зона	236222515
Основные виды разрешенного использования	2.5. Среднеэтажная жилая застройка. 3.5.1. Дошкольное, начальное и среднее общее образование
Условно разрешенные виды использования	
Вспомогательные виды	
Максимальный процент застройки (%)	Не установлен
Высота застройки (м)	30
Плотность застройки (тыс.кв.м/га)	Не установлена
Минимальные и (или) максимальные размеры земельных участков (га)	
Иные показатели	Общая площадь – 36 500 кв.м

## Пункт 86

Территориальная зона	236222516
Основные виды разрешенного использования	2.5. Среднеэтажная жилая застройка. 3.5.1. Дошкольное, начальное и среднее общее образование
Условно разрешенные виды использования	
Вспомогательные виды	
Максимальный процент застройки (%)	Не установлен
Высота застройки (м)	30
Плотность застройки (тыс.кв.м/га)	Не установлена
Минимальные и (или) максимальные размеры земельных участков (га)	
Иные показатели	Общая площадь – 31 600 кв.м

## Пункт 87

Территориальная зона	236222804
Основные виды разрешенного использования	2.5. Среднеэтажная жилая застройка. 3.5.1. Дошкольное, начальное и среднее общее образование
Условно разрешенные виды использования	
Вспомогательные виды	
Максимальный процент застройки (%)	Не установлен
Высота застройки (м)	30
Плотность застройки (тыс.кв.м/га)	Не установлена
Минимальные и (или) максимальные размеры земельных участков (га)	
Иные показатели	Общая площадь – 20 800 кв.м

## Пункт 88

Территориальная зона	236223406
Основные виды разрешенного использования	4.9.1.1. Заправка транспортных средств
Условно разрешенные виды использования	
Вспомогательные виды	
Максимальный процент застройки (%)	Не установлен
Высота застройки (м)	15
Плотность застройки (тыс.кв.м/га)	Не установлена
Минимальные и (или) максимальные размеры земельных участков (га)	
Иные показатели	Общая площадь объекта до 1 000 кв.м

## Пункт 89

Территориальная зона	236223701
Основные виды разрешенного использования	2.1. Для индивидуального жилищного строительства. 2.2. Для ведения личного подсобного хозяйства (приусадебный земельный участок). 13.2. Ведение садоводства
Условно разрешенные виды использования	
Вспомогательные виды	
Максимальный процент застройки (%)	Не установлен
Высота застройки (м)	15
Плотность застройки (тыс.кв.м/га)	Не установлена
Минимальные и (или) максимальные размеры земельных участков (га)	
Иные показатели	Общая площадь объектов капитального строительства – 547,1 кв.м., из них: – площадь жилого дома – 493 кв.м; – площадь хозяйственного блока – 54,1 кв.м

## Пункт 90

Территориальная зона	236223705
Основные виды разрешенного использования	2.1. Для индивидуального жилищного строительства. 2.2. Для ведения личного подсобного хозяйства (приусадебный земельный участок). 13.2. Ведение садоводства
Условно разрешенные виды использования	
Вспомогательные виды	
Максимальный процент застройки (%)	Не установлен

Высота застройки (м)	15
Плотность застройки (тыс.кв.м/га)	Не установлена
Минимальные и (или) максимальные размеры земельных участков (га)	
Иные показатели	Общая площадь объекта – 1 470,9 кв.м

## Пункт 91

Территориальная зона	236224005
Основные виды разрешенного использования	4.1. Деловое управление. 4.6. Общественное питание. 5.2.1. Туристическое обслуживание. 5.3. Охота и рыбалка
Условно разрешенные виды использования	
Вспомогательные виды	
Максимальный процент застройки (%)	Не установлен
Высота застройки (м)	15
Плотность застройки (тыс.кв.м/га)	2,33
Минимальные и (или) максимальные размеры земельных участков (га)	
Иные показатели	Суммарная поэтажная площадь объектов в габаритах наружных стен – 11 000 кв.м, в том числе: – коттеджи, гостиница – 4 500 кв.м; – общественное питание – 3 300 кв.м; – административный корпус – 3 200 кв.м

## Пункт 92

Территориальная зона	236230108
Основные виды разрешенного использования	2.1. Для индивидуального жилищного строительства
Условно разрешенные виды использования	
Вспомогательные виды	
Максимальный процент застройки (%)	Не установлен
Высота застройки (м)	15
Плотность застройки (тыс.кв.м/га)	Не установлена
Минимальные и (или) максимальные размеры земельных участков (га)	
Иные показатели	Общая площадь дома – 483 кв.м, Общая площадь бани – 54 кв.м



## Пункт 93

Территориальная зона	236231110
Основные виды разрешенного использования	2.1. Для индивидуального жилищного строительства
Условно разрешенные виды использования	
Вспомогательные виды	
Максимальный процент застройки (%)	Не установлен
Высота застройки (м)	15
Плотность застройки (тыс.кв.м/га)	Не установлена
Минимальные и (или) максимальные размеры земельных участков (га)	
Иные показатели	Общая площадь дома – 980,9 кв.м

## Пункт 94

Территориальная зона	236221504.10
Основные виды разрешенного использования	2.1. Для индивидуального жилищного строительства. 2.2. Для ведения личного подсобного хозяйства (приусадебный земельный участок). 3.1.1. Предоставление коммунальных услуг. 3.3. Бытовое обслуживание. 3.4.1. Амбулаторно-поликлиническое обслуживание. 3.5.1. Дошкольное, начальное и среднее общее образование. 4.4. Магазины. 5.1.2. Обеспечение занятий спортом в помещениях. 5.1.3. Площадки для занятий спортом. 12.0.1. Улично-дорожная сеть. 12.0.2. Благоустройство территории. 13.2. Ведение садоводства
Условно разрешенные виды использования	
Вспомогательные виды	
Максимальный процент застройки (%)	Не установлен
Высота застройки (м)	20
Плотность застройки (тыс.кв.м/га)	Не установлена
Минимальные и (или) максимальные размеры земельных участков (га)	Минимальный – 22,0113. Максимальный – 22,0113
Иные показатели	Суммарная поэтажная площадь объектов нового строительства в габаритах наружных стен – 119 080 кв.м, в том числе: – индивидуальная жилая застройка – 104 160 кв.м; – нежилая застройка – 14 920 кв.м, из них общественно-торговый центр с физкультурно-оздоровительным комплексом и контрольно-пропускным пунктом – 5 000 кв.м и здание образовательной организации на 355 мест (дошкольное образование на 125 мест и общее образование на 230 мест) – 9 370 кв.м; – коммунальная застройка (водозаборный узел, трансформаторная подстанция) – 550 кв.м. Количество машино-мест – в соответствии с действующими нормативами.

Пункт 95

Территориальная зона	236234603
Основные виды разрешенного использования	2.1. Для индивидуального жилищного строительства. 2.2. Для ведения личного подсобного хозяйства (приусадебный земельный участок). 13.2. Ведение садоводства
Условно разрешенные виды использования	
Вспомогательные виды	
Максимальный процент застройки (%)	Не установлен
Высота застройки (м)	15
Плотность застройки (тыс.кв.м/га)	Не установлена
Минимальные и (или) максимальные размеры земельных участков (га)	
Иные показатели	Общая площадь объекта – 228,8 кв.м

Пункт 96

Территориальная зона	23621768
Основные виды разрешенного использования	3.9.2. Проведение научных исследований. 3.9.3. Проведение научных испытаний. 6.2. Тяжелая промышленность. 6.3. Легкая промышленность. 6.12. Научно-производственная деятельность. 6.2.1. Автомобилестроительная промышленность. 6.3.1. Фармацевтическая промышленность. 6.4. Пищевая промышленность. 6.5. Нефтехимическая промышленность. 6.6. Строительная промышленность. 6.7. Энергетика. 6.8. Связь. 6.11. Целлюлозно-бумажная промышленность
Условно разрешенные виды использования	
Вспомогательные виды	
Максимальный процент застройки (%)	
Высота застройки (м)	14
Плотность застройки (тыс.кв.м/га)	10
Иные показатели	Суммарная поэтажная площадь объекта в габаритах наружных стен – 5000 кв.м.

Пункт 97

Территориальная зона	23612861
Основные виды разрешенного использования	4.1. Деловое управление. 3.2.1. Дома социального обслуживания. 3.2.2. Оказание социальной помощи населению. 3.2.3. Оказание услуг связи. 3.8.1. Государственное управление. 3.8. Общественное управление. 3.8.2. Представительская деятельность
Условно разрешенные виды использования	
Вспомогательные виды	
Максимальный процент застройки (%)	
Высота застройки (м)	
Плотность застройки (тыс.кв.м/га)	
Иные показатели	Этажность: строение по адресу: ул. Солнечная, дом 15 – в габаритах существующего здания, реконструируемое здание (адрес – поселение Краснопахорское, вблизи пос. подсобного хозяйства Минзаг) – до 3-х этажей Максимальный процент застройки: по существующему положению. Общая площадь реконструируемого здания – 1200 кв.м. Площадь существующих объектов: – административное здание, назначение: нежилое, общая площадь – 896,9 кв.м, – административное здание, назначение: нежилое, общая площадь – 896,9 кв.м, – объект незавершенного строительства, общая площадь – 857,2 кв.м

Пункт 98

Территориальная зона	23613276
Основные виды разрешенного использования	2.1. Для индивидуального жилищного строительства. 2.2. Для ведения личного подсобного хозяйства (приусадебный земельный участок)
Условно разрешенные виды использования	
Вспомогательные виды	
Максимальный процент застройки (%)	
Высота застройки (м)	
Плотность застройки (тыс.кв.м/га)	
Иные показатели	Высотность: в габаритах существующего здания Максимальный процент застройки: по существующему положению Общая площадь существующих объектов – 191,6 кв.м – назначение объекта: индивидуальный жилой дом; класс: жилое; площадь застройки: 102,3 кв.м; общая площадь: 191,6 кв.м;

## Пункт 99

Территориальная зона	236241605
Основные виды разрешенного использования	2.1. Для индивидуального жилищного строительства. 2.2. Для ведения личного подсобного хозяйства (приусадебный земельный участок). 13.2. Ведение садоводства
Условно разрешенные виды использования	
Вспомогательные виды	
Максимальный процент застройки (%)	Не установлен
Высота застройки (м)	Не установлена
Плотность застройки (тыс.кв.м/га)	4
Минимальные и (или) максимальные размеры земельных участков (га)	Минимальный – 0,06. Максимальный – 0,206
Иные показатели	

## Пункт 100

Территориальная зона	23613278
Основные виды разрешенного использования	2.3. Блокированная жилая застройка
Условно разрешенные виды использования	
Вспомогательные виды	
Максимальный процент застройки (%)	
Высота застройки (м)	
Плотность застройки (тыс.кв.м/га)	
Иные показатели	Высотность: в габаритах существующего здания Максимальный процент застройки: по существующему положению Площадь существующих объектов – 114,4 кв.м – назначение объекта: индивидуальный жилой дом; класс: жилое; площадь застройки: 72,1 кв.м; общая площадь: 114,4 кв.м;

## Пункт 101

Территориальная зона	23613286
Основные виды разрешенного использования	2.1. Для индивидуального жилищного строительства. 2.2. Для ведения личного подсобного хозяйства (приусадебный земельный участок)
Условно разрешенные виды использования	
Вспомогательные виды	
Максимальный процент застройки (%)	
Высота застройки (м)	

Плотность застройки (тыс.кв.м/га)	
Иные показатели	Высотность: в габаритах существующего здания Максимальный процент застройки: по существующему положению Площадь существующего объекта – 113,8 кв.м – назначение объекта: индивидуальный жилой дом; класс: жилое; площадь застройки: 72 кв.м; общая площадь: 113,8 кв.м

Пункт 102

Территориальная зона	23613343
Основные виды разрешенного использования	2.1. Для индивидуального жилищного строительства. 2.2. Для ведения личного подсобного хозяйства (приусадебный земельный участок)
Условно разрешенные виды использования	
Вспомогательные виды	
Максимальный процент застройки (%)	
Высота застройки (м)	
Плотность застройки (тыс.кв.м/га)	
Иные показатели	Высотность: в габаритах существующего здания Максимальный процент застройки: по существующему положению Площадь существующих объектов – 143 кв.м – назначение объекта: индивидуальный жилой дом; класс: жилое; площадь застройки: 95,8 кв.м; общая площадь: 143 кв.м

Пункт 103

Территориальная зона	23613345
Основные виды разрешенного использования	2.3. Блокированная жилая застройка
Условно разрешенные виды использования	
Вспомогательные виды	
Максимальный процент застройки (%)	
Высота застройки (м)	
Плотность застройки (тыс.кв.м/га)	
Иные показатели	Высотность: в габаритах существующего здания Максимальный процент застройки: по существующему положению Площадь существующих объектов – 113,1 кв.м – назначение объекта: индивидуальный жилой дом; класс: жилое; площадь застройки: 72,1 кв.м; общая площадь: 113,1 кв.м

## Пункт 104

Территориальная зона	23613346
Основные виды разрешенного использования	2.3. Блокированная жилая застройка
Условно разрешенные виды использования	
Вспомогательные виды	
Максимальный процент застройки (%)	
Высота застройки (м)	
Плотность застройки (тыс.кв.м/га)	
Иные показатели	Высотность: в габаритах существующего здания Максимальный процент застройки: по существующему положению Площадь существующих объектов – 114,4 кв.м – назначение объекта: индивидуальный жилой дом; класс: жилое; площадь застройки: 72,1 кв.м; общая площадь: 114,4 кв.м

## Пункт 105

Территориальная зона	23613418
Основные виды разрешенного использования	2.3. Блокированная жилая застройка
Условно разрешенные виды использования	
Вспомогательные виды	
Максимальный процент застройки (%)	
Высота застройки (м)	
Плотность застройки (тыс.кв.м/га)	
Иные показатели	Высотность: в габаритах существующего здания Максимальный процент застройки: по существующему положению Площадь существующих объектов – 114,3 кв.м – назначение объекта: индивидуальный жилой дом; класс: жилое; застройки: 72,1 кв.м; общая площадь: 114,3 кв.м

## Пункт 106

Территориальная зона	23613421
Основные виды разрешенного использования	2.1. Для индивидуального жилищного строительства. 2.2. Для ведения личного подсобного хозяйства (приусадебный земельный участок)
Условно разрешенные виды использования	
Вспомогательные виды	
Максимальный процент застройки (%)	
Высота застройки (м)	

Плотность застройки (тыс.кв.м/га)	
Иные показатели	Высотность: в габаритах существующего здания Максимальный процент застройки: по существующему положению Площадь существующих объектов – 143,9 кв.м – назначение объекта: Индивидуальный жилой дом; класс: жилое; площадь застройки: 72 кв.м; общая площадь: 143,9 кв.м

## Пункт 107

Территориальная зона	23613447
Основные виды разрешенного использования	2.1. Для индивидуального жилищного строительства. 2.2. Для ведения личного подсобного хозяйства (приусадебный земельный участок)
Условно разрешенные виды использования	
Вспомогательные виды	
Максимальный процент застройки (%)	
Высота застройки (м)	
Плотность застройки (тыс.кв.м/га)	
Иные показатели	Высотность: в габаритах существующего здания Максимальный процент застройки: по существующему положению Площадь существующих объектов – 115,3 кв.м – назначение объекта: индивидуальный жилой дом; класс: жилое; площадь застройки: 72 кв.м; общая площадь: 115,3 кв.м

## Пункт 108

Территориальная зона	23613462
Основные виды разрешенного использования	2.3. Блокированная жилая застройка
Условно разрешенные виды использования	
Вспомогательные виды	
Максимальный процент застройки (%)	
Высота застройки (м)	
Плотность застройки (тыс.кв.м/га)	
Иные показатели	Высотность: в габаритах существующего здания Максимальный процент застройки: по существующему положению Площадь существующих объектов – 114,1 кв.м – назначение объекта: индивидуальный жилой дом; класс: жилое; площадь застройки: 72,1 кв.м; общая площадь: 114,1 кв.м

## Пункт 109

Территориальная зона	23613451
Основные виды разрешенного использования	2.3. Блокированная жилая застройка
Условно разрешенные виды использования	
Вспомогательные виды	
Максимальный процент застройки (%)	
Высота застройки (м)	
Плотность застройки (тыс.кв.м/га)	
Иные показатели	Высотность: в габаритах существующего здания Максимальный процент застройки: по существующему положению Площадь существующих объектов – 114 кв.м – назначение объекта: индивидуальный жилой дом; класс: жилое; площадь застройки: 72,1 кв.м; общая площадь: 114 кв.м

## Пункт 110

Территориальная зона	23613471
Основные виды разрешенного использования	2.1. Для индивидуального жилищного строительства. 2.2. Для ведения личного подсобного хозяйства (приусадебный земельный участок)
Условно разрешенные виды использования	
Вспомогательные виды	
Максимальный процент застройки (%)	
Высота застройки (м)	
Плотность застройки (тыс.кв.м/га)	
Иные показатели	Высотность: в габаритах существующего здания Максимальный процент застройки: по существующему положению Площадь существующих объектов – 165,2 кв.м – назначение объекта: индивидуальный жилой дом ; класс: жилое; площадь застройки: 84,2 кв.м; общая площадь: 165,2 кв.м

## Пункт 111

Территориальная зона	23613472
Основные виды разрешенного использования	2.1. Для индивидуального жилищного строительства. 2.2. Для ведения личного подсобного хозяйства (приусадебный земельный участок)
Условно разрешенные виды использования	
Вспомогательные виды	
Максимальный процент застройки (%)	



Высота застройки (м)	
Плотность застройки (тыс.кв.м/га)	
Иные показатели	<p>Высотность: в габаритах существующего здания          Максимальный процент застройки: по существующему положению          Площадь существующих объектов – 144,5 кв.м – назначение объекта: индивидуальный жилой дом; класс: жилое; площадь застройки: 95,8 кв.м; общая площадь: 144,5 кв.м</p>

## Пункт 112

Территориальная зона	23613475
Основные виды разрешенного использования	<p>2.1. Для индивидуального жилищного строительства.          2.2. Для ведения личного подсобного хозяйства (приусадебный земельный участок)</p>
Условно разрешенные виды использования	
Вспомогательные виды	
Максимальный процент застройки (%)	
Высота застройки (м)	
Плотность застройки (тыс.кв.м/га)	
Иные показатели	<p>Высотность: в габаритах существующего здания          Максимальный процент застройки: по существующему положению          Площадь существующих объектов – 113 кв.м – назначение объекта: индивидуальный жилой дом; класс: жилое; площадь застройки: 72 кв.м; общая площадь: 113 кв.м</p>

## Пункт 113

Территориальная зона	23613518
Основные виды разрешенного использования	<p>2.1. Для индивидуального жилищного строительства.          2.2. Для ведения личного подсобного хозяйства (приусадебный земельный участок)</p>
Условно разрешенные виды использования	
Вспомогательные виды	
Максимальный процент застройки (%)	
Высота застройки (м)	
Плотность застройки (тыс.кв.м/га)	
Иные показатели	<p>Высотность: в габаритах существующего здания          Максимальный процент застройки: по существующему положению          Площадь существующих объектов – 192,5 кв.м – назначение объекта: индивидуальный жилой дом; класс: жилое; площадь застройки: 122 кв.м; общая площадь: 192,5 кв.м</p>

## Пункт 114

Территориальная зона	23613484
Основные виды разрешенного использования	2.1. Для индивидуального жилищного строительства. 2.2. Для ведения личного подсобного хозяйства (приусадебный земельный участок)
Условно разрешенные виды использования	
Вспомогательные виды	
Максимальный процент застройки (%)	
Высота застройки (м)	
Плотность застройки (тыс.кв.м/га)	
Иные показатели	Высотность: в габаритах существующего здания Максимальный процент застройки: по существующему положению Площадь существующих объектов – 120,7 кв.м – назначение объекта: индивидуальный жилой дом; класс: жилое; площадь застройки: 84,2 кв.м; общая площадь: 120,7 кв.м

## Пункт 115

Территориальная зона	23613492
Основные виды разрешенного использования	2.1. Для индивидуального жилищного строительства. 2.2. Для ведения личного подсобного хозяйства (приусадебный земельный участок)
Условно разрешенные виды использования	
Вспомогательные виды	
Максимальный процент застройки (%)	
Высота застройки (м)	
Плотность застройки (тыс.кв.м/га)	
Иные показатели	Высотность: в габаритах существующего здания Максимальный процент застройки: по существующему положению Площадь существующих объектов – 114,6 кв.м – назначение объекта: индивидуальный жилой дом; класс: жилое; площадь застройки: 72 кв.м; общая площадь: 114,6 кв.м

## Пункт 116

Территориальная зона	23613516
Основные виды разрешенного использования	2.1. Для индивидуального жилищного строительства. 2.2. Для ведения личного подсобного хозяйства (приусадебный земельный участок)
Условно разрешенные виды использования	
Вспомогательные виды	

Максимальный процент застройки (%)	
Высота застройки (м)	
Плотность застройки (тыс.кв.м/га)	
Иные показатели	Высотность: в габаритах существующего здания Максимальный процент застройки: по существующему положению Площадь существующих объектов – 141,7 кв.м – назначение объекта: индивидуальный жилой дом; класс: жилое; площадь застройки: 72 кв.м; общая площадь: 141,7 кв.м

## Пункт 117

Территориальная зона	23613513
Основные виды разрешенного использования	2.1. Для индивидуального жилищного строительства. 2.2. Для ведения личного подсобного хозяйства (приусадебный земельный участок)
Условно разрешенные виды использования	
Вспомогательные виды	
Максимальный процент застройки (%)	
Высота застройки (м)	
Плотность застройки (тыс.кв.м/га)	
Иные показатели	Высотность: в габаритах существующего здания Максимальный процент застройки: по существующему положению Площадь существующих объектов – 146,1 кв.м – назначение объекта: индивидуальный жилой дом; класс: жилое; площадь застройки: 72 кв.м; общая площадь: 146,1 кв.м

## Пункт 118

Территориальная зона	23613517
Основные виды разрешенного использования	2.1. Для индивидуального жилищного строительства. 2.2. Для ведения личного подсобного хозяйства (приусадебный земельный участок)
Условно разрешенные виды использования	
Вспомогательные виды	
Максимальный процент застройки (%)	
Высота застройки (м)	
Плотность застройки (тыс.кв.м/га)	
Иные показатели	Высотность: в габаритах существующего здания Максимальный процент застройки: по существующему положению Площадь существующих объектов – 114,8 кв.м – назначение объекта: индивидуальный жилой дом; класс: жилое; площадь застройки: 72 кв.м; общая площадь: 114,8 кв.м

## Пункт 119

Территориальная зона	23613550
Основные виды разрешенного использования	2.1. Для индивидуального жилищного строительства. 2.2. Для ведения личного подсобного хозяйства (приусадебный земельный участок)
Условно разрешенные виды использования	
Вспомогательные виды	
Максимальный процент застройки (%)	
Высота застройки (м)	
Плотность застройки (тыс.кв.м/га)	
Иные показатели	Высотность: в габаритах существующего здания Максимальный процент застройки: по существующему положению Площадь существующих объектов – 143 кв.м – назначение объекта: индивидуальный жилой дом; класс: жилое; площадь застройки: 95,8 кв.м; общая площадь: 143 кв.м

## Пункт 120

Территориальная зона	23613542
Основные виды разрешенного использования	2.1. Для индивидуального жилищного строительства. 2.2. Для ведения личного подсобного хозяйства (приусадебный земельный участок)
Условно разрешенные виды использования	
Вспомогательные виды	
Максимальный процент застройки (%)	
Высота застройки (м)	
Плотность застройки (тыс.кв.м/га)	
Иные показатели	Высотность: в габаритах существующего здания Максимальный процент застройки: по существующему положению Площадь существующих объектов – 123,1 кв.м – назначение объекта: индивидуальный жилой дом; класс: жилое; площадь застройки: 84,2 кв.м; общая площадь: 123,1 кв.м

## Пункт 121

Территориальная зона	23613544
Основные виды разрешенного использования	2.1. Для индивидуального жилищного строительства. 2.2. Для ведения личного подсобного хозяйства (приусадебный земельный участок)
Условно разрешенные виды использования	
Вспомогательные виды	
Максимальный процент застройки (%)	
Высота застройки (м)	

Плотность застройки (тыс.кв.м/га)	
Минимальные и (или) максимальные размеры земельных участков (га)	Высотность: в габаритах существующего здания Максимальный процент застройки: по существующему положению Площадь существующих объектов – 114,3 кв.м – назначение объекта: индивидуальный жилой дом; класс: жилое; площадь застройки: 72 кв.м; общая площадь: 114,3 кв.м
Иные показатели	

Пункт 122

Территориальная зона	23613576
Основные виды разрешенного использования	2.1. Для индивидуального жилищного строительства. 2.2. Для ведения личного подсобного хозяйства (приусадебный земельный участок)
Условно разрешенные виды использования	
Вспомогательные виды	
Максимальный процент застройки (%)	
Высота застройки (м)	
Плотность застройки (тыс.кв.м/га)	
Иные показатели	Высотность: в габаритах существующего здания Максимальный процент застройки: по существующему положению Площадь существующих объектов – 164,6 кв.м – назначение объекта: индивидуальный жилой дом; класс: жилое; площадь застройки: 84,2 кв.м; общая площадь: 164,6 кв.м

Пункт 123

Территориальная зона	23613577
Основные виды разрешенного использования	2.1. Для индивидуального жилищного строительства. 2.2. Для ведения личного подсобного хозяйства (приусадебный земельный участок)
Условно разрешенные виды использования	
Вспомогательные виды	
Максимальный процент застройки (%)	
Высота застройки (м)	
Плотность застройки (тыс.кв.м/га)	
Иные показатели	Высотность: в габаритах существующего здания Максимальный процент застройки: по существующему положению Площадь существующих объектов – 191,6 кв.м – назначение объекта: индивидуальный жилой дом; класс: жилое; площадь застройки: 122 кв.м; общая площадь: 191,6 кв.м

Пункт 124

Территориальная зона	23613578
Основные виды разрешенного использования	3.5.1. Дошкольное, начальное и среднее общее образование. 3.5.2. Среднее и высшее профессиональное образование
Условно разрешенные виды использования	
Вспомогательные виды	
Максимальный процент застройки (%)	
Высота застройки (м)	16,2
Плотность застройки (тыс.кв.м/га)	
Иные показатели	Общая площадь объекта – 3 500 кв.м.

Пункт 125

Территориальная зона	23613580
Основные виды разрешенного использования	2.1. Для индивидуального жилищного строительства. 2.2. Для ведения личного подсобного хозяйства (приусадебный земельный участок)
Условно разрешенные виды использования	
Вспомогательные виды	
Максимальный процент застройки (%)	
Высота застройки (м)	
Плотность застройки (тыс.кв.м/га)	
Иные показатели	Высотность: в габаритах существующего здания Максимальный процент застройки: по существующему положению Площадь существующих объектов – 192,7 кв.м – назначение объекта: индивидуальный жилой дом; класс: жилое; площадь застройки: 122 кв.м; общая площадь: 192,7 кв.м

Пункт 126

Территориальная зона	23613584
Основные виды разрешенного использования	2.1. Для индивидуального жилищного строительства. 2.2. Для ведения личного подсобного хозяйства (приусадебный земельный участок)
Условно разрешенные виды использования	
Вспомогательные виды	
Максимальный процент застройки (%)	
Высота застройки (м)	
Плотность застройки (тыс.кв.м/га)	

Иные показатели	Высотность: в габаритах существующего здания Максимальный процент застройки: по существующему положению Площадь существующих объектов – 123 кв.м – назначение объекта: индивидуальный жилой дом; класс: жилое; площадь застройки: 84,2 кв.м; общая площадь: 123 кв.м
-----------------	--

## Пункт 127

Территориальная зона	23613592
Основные виды разрешенного использования	2.1. Для индивидуального жилищного строительства. 2.2. Для ведения личного подсобного хозяйства (приусадебный земельный участок)
Условно разрешенные виды использования	
Вспомогательные виды	
Максимальный процент застройки (%)	
Высота застройки (м)	
Плотность застройки (тыс.кв.м/га)	
Иные показатели	Высотность: в габаритах существующего здания Максимальный процент застройки: по существующему положению Площадь существующих объектов – 178,7 кв.м – назначение объекта: индивидуальный жилой дом; класс: жилое; площадь застройки: 122 кв.м; общая площадь: 178,7 кв.м

## Пункт 128

Территориальная зона	23613591
Основные виды разрешенного использования	2.1. Для индивидуального жилищного строительства. 2.2. Для ведения личного подсобного хозяйства (приусадебный земельный участок)
Условно разрешенные виды использования	
Вспомогательные виды	
Максимальный процент застройки (%)	
Высота застройки (м)	
Плотность застройки (тыс.кв.м/га)	
Иные показатели	Высотность: в габаритах существующего здания Максимальный процент застройки: по существующему положению Площадь существующих объектов – 123,9 кв.м – назначение объекта: индивидуальный жилой дом; класс: жилое; площадь застройки: 84,2 кв.м; общая площадь: 123,9 кв.м

Пункт 129

Территориальная зона	23613603
Основные виды разрешенного использования	2.1. Для индивидуального жилищного строительства. 2.2. Для ведения личного подсобного хозяйства (приусадебный земельный участок)
Условно разрешенные виды использования	
Вспомогательные виды	
Максимальный процент застройки (%)	
Высота застройки (м)	
Плотность застройки (тыс.кв.м/га)	
Иные показатели	Высотность: в габаритах существующего здания Максимальный процент застройки: по существующему положению Площадь существующих объектов – 177,8 кв.м – назначение объекта: индивидуальный жилой дом; класс: жилое; площадь застройки: 87 кв.м; общая площадь: 177,8 кв.м

Пункт 130

Территориальная зона	23613607
Основные виды разрешенного использования	2.3. Блокированная жилая застройка
Условно разрешенные виды использования	
Вспомогательные виды	
Максимальный процент застройки (%)	
Высота застройки (м)	
Плотность застройки (тыс.кв.м/га)	
Иные показатели	Высотность: в габаритах существующего здания Максимальный процент застройки: по существующему положению Площадь существующих объектов – 114,3 кв.м – назначение объекта: индивидуальный жилой дом; класс: жилое; площадь застройки: 72,1 кв.м; общая площадь: 114,3 кв.м

Пункт 131

Территориальная зона	23613610
Основные виды разрешенного использования	3.3. Бытовое обслуживание. 4.1. Деловое управление. 4.4. Магазины. 4.6. Общественное питание
Условно разрешенные виды использования	
Вспомогательные виды	
Максимальный процент застройки (%)	



Высота застройки (м)	15
Плотность застройки (тыс.кв.м/га)	
Иные показатели	Общая площадь объекта – 2 770 кв.м.

## Пункт 132

Территориальная зона	23613613
Основные виды разрешенного использования	2.1. Для индивидуального жилищного строительства. 2.2. Для ведения личного подсобного хозяйства (приусадебный земельный участок)
Условно разрешенные виды использования	
Вспомогательные виды	
Максимальный процент застройки (%)	
Высота застройки (м)	
Плотность застройки (тыс.кв.м/га)	
Иные показатели	Высотность: в габаритах существующего здания Максимальный процент застройки: по существующему положению Площадь существующих объектов – 167,1 кв.м – назначение объекта: индивидуальный жилой дом; класс: жилое; площадь застройки: 84,2 кв.м; общая площадь: 167,1 кв.м

## Пункт 133

Территориальная зона	23613633
Основные виды разрешенного использования	2.1. Для индивидуального жилищного строительства. 2.2. Для ведения личного подсобного хозяйства (приусадебный земельный участок)
Условно разрешенные виды использования	
Вспомогательные виды	
Максимальный процент застройки (%)	
Высота застройки (м)	
Плотность застройки (тыс.кв.м/га)	
Иные показатели	Высотность: в габаритах существующего здания Максимальный процент застройки: по существующему положению Площадь существующих объектов – 114,9 кв.м – назначение объекта: индивидуальный жилой дом; класс: жилое; площадь застройки: 72 кв.м; общая площадь: 114,9 кв.м

## Пункт 134

Территориальная зона	23613641
Основные виды разрешенного использования	2.1. Для индивидуального жилищного строительства. 2.2. Для ведения личного подсобного хозяйства (приусадебный земельный участок)
Условно разрешенные виды использования	
Вспомогательные виды	
Максимальный процент застройки (%)	
Высота застройки (м)	
Плотность застройки (тыс.кв.м/га)	
Иные показатели	Высотность: в габаритах существующего здания Максимальный процент застройки: по существующему положению Площадь существующих объектов – 115,5 кв.м – назначение объекта: индивидуальный жилой дом; класс: жилое; площадь застройки: 72 кв.м; общая площадь: 115,5 кв.м

## Пункт 135

Территориальная зона	23613638
Основные виды разрешенного использования	2.1. Для индивидуального жилищного строительства. 2.2. Для ведения личного подсобного хозяйства (приусадебный земельный участок)
Условно разрешенные виды использования	
Вспомогательные виды	
Максимальный процент застройки (%)	
Высота застройки (м)	
Плотность застройки (тыс.кв.м/га)	
Иные показатели	Высотность: в габаритах существующего здания Максимальный процент застройки: по существующему положению Площадь существующих объектов – 114,7 кв.м – назначение объекта: индивидуальный жилой дом; класс: жилое; площадь застройки: 71,4 кв.м; общая площадь: 114,7 кв.м

## Пункт 136

Территориальная зона	23613703
Основные виды разрешенного использования	2.3. Блокированная жилая застройка
Условно разрешенные виды использования	
Вспомогательные виды	
Максимальный процент застройки (%)	
Высота застройки (м)	

Плотность застройки (тыс.кв.м/га)	
Иные показатели	Высотность: в габаритах существующего здания Максимальный процент застройки: по существующему положению Площадь существующих объектов – 114,3 кв.м – назначение объекта: индивидуальный жилой дом; класс: жилое; площадь застройки: 72,1 кв.м; общая площадь: 114,3 кв.м

Пункт 137

Территориальная зона	23613706
Основные виды разрешенного использования	2.3. Блокированная жилая застройка
Условно разрешенные виды использования	
Вспомогательные виды	
Максимальный процент застройки (%)	
Высота застройки (м)	
Плотность застройки (тыс.кв.м/га)	
Иные показатели	Высотность: в габаритах существующего здания Максимальный процент застройки: по существующему положению Площадь существующих объектов – 114,8 кв.м – назначение объекта: индивидуальный жилой дом; класс: жилое; площадь застройки: 72,1 кв.м; общая площадь: 114,8 кв.м

Пункт 138

Территориальная зона	23613744
Основные виды разрешенного использования	3.1.1. Предоставление коммунальных услуг
Условно разрешенные виды использования	
Вспомогательные виды	
Максимальный процент застройки (%)	
Высота застройки (м)	
Плотность застройки (тыс.кв.м/га)	
Иные показатели	Высотность: в соответствии с действующими техническими регламентами Максимальный процент застройки: не установлен Сооружения водозаборного узла, в т.ч.: основное здание – 72,3 кв.м – водозаборный узел; Сооружение состоит из: основного здания площадью 72,3 кв.м, площадью застройки 81 кв.м.

Пункт 139

Территориальная зона	23613757
Основные виды разрешенного использования	3.1.1. Предоставление коммунальных услуг
Условно разрешенные виды использования	
Вспомогательные виды	
Максимальный процент застройки (%)	
Высота застройки (м)	
Плотность застройки (тыс.кв.м/га)	
Иные показатели	Предельное количество этажей или предельная высота зданий, строений, сооружений: в соответствии с действующими техническими регламентами Очистные сооружения хозяйственно-бытовых – общая площадь технологического здания – 95 кв.м; – общая площадь модульного помещения – 12 кв.м.

Пункт 140

Территориальная зона	23615212
Основные виды разрешенного использования	3.1.1. Предоставление коммунальных услуг
Условно разрешенные виды использования	
Вспомогательные виды	
Максимальный процент застройки (%)	
Высота застройки (м)	
Плотность застройки (тыс.кв.м/га)	
Иные показатели	Высотность: в соответствии с разрешением на строительство Общая площадь объекта – 32,4 кв.м (трансформаторная подстанция) – нежилое здание, площадь – 32,4 кв.м

Пункт 141

Территориальная зона	23615217
Основные виды разрешенного использования	3.1.1. Предоставление коммунальных услуг
Условно разрешенные виды использования	
Вспомогательные виды	
Максимальный процент застройки (%)	
Высота застройки (м)	
Плотность застройки (тыс.кв.м/га)	
Иные показатели	Высотность: в соответствии с разрешением на строительство Максимальный процент застройки: не установлен Общая площадь объекта – 32,4 кв.м (трансформаторная подстанция). – назначение здания: нежилое здание, 1-этажное, площадь – 32,4 кв.м,

## Пункт 142

Территориальная зона	23615804
Основные виды разрешенного использования	2.1. Для индивидуального жилищного строительства. 2.2. Для ведения личного подсобного хозяйства (приусадебный земельный участок)
Условно разрешенные виды использования	
Вспомогательные виды	
Максимальный процент застройки (%)	
Высота застройки (м)	
Плотность застройки (тыс.кв.м/га)	
Иные показатели	Высотность: в габаритах существующего здания Максимальный процент застройки: – по существующему положению Площадь существующих объектов – 198,5 кв.м – жилой дом, площадь – 198,5 кв.м.

## Пункт 143

Территориальная зона	23615834
Основные виды разрешенного использования	2.1. Для индивидуального жилищного строительства. 2.2. Для ведения личного подсобного хозяйства (приусадебный земельный участок)
Условно разрешенные виды использования	
Вспомогательные виды	
Максимальный процент застройки (%)	
Высота застройки (м)	
Плотность застройки (тыс.кв.м/га)	
Иные показатели	Высотность: в габаритах существующего здания Максимальный процент застройки: – по существующему положению Площадь существующих объектов – 169,5 кв.м – жилой дом, площадь – 169,5 кв.м.

## Пункт 144

Территориальная зона	23615851
Основные виды разрешенного использования	2.1. Для индивидуального жилищного строительства. 2.2. Для ведения личного подсобного хозяйства (приусадебный земельный участок)
Условно разрешенные виды использования	
Вспомогательные виды	
Максимальный процент застройки (%)	
Высота застройки (м)	
Плотность застройки (тыс.кв.м/га)	
Иные показатели	Высотность: в габаритах существующего здания Максимальный процент застройки: – по существующему положению Площадь существующих объектов – 151,7 кв.м – жилой дом, площадь – 151,7 кв.м

## Пункт 145

Территориальная зона	23615903
Основные виды разрешенного использования	2.1. Для индивидуального жилищного строительства. 2.2. Для ведения личного подсобного хозяйства (приусадебный земельный участок)
Условно разрешенные виды использования	
Вспомогательные виды	
Максимальный процент застройки (%)	
Высота застройки (м)	
Плотность застройки (тыс.кв.м/га)	
Иные показатели	Высотность: в габаритах существующих зданий Максимальный процент застройки: – по существующему положению Площадь существующих объектов – 143,9 кв.м – жилой дом, площадь – 143,9 кв.м

## Пункт 146

Территориальная зона	23615904
Основные виды разрешенного использования	2.1. Для индивидуального жилищного строительства. 2.2. Для ведения личного подсобного хозяйства (приусадебный земельный участок)
Условно разрешенные виды использования	
Вспомогательные виды	
Максимальный процент застройки (%)	
Высота застройки (м)	
Плотность застройки (тыс.кв.м/га)	
Иные показатели	Высотность: в габаритах существующих зданий Максимальный процент застройки: – по существующему положению Площадь существующих объектов – 143,9 кв.м – жилой дом, площадь – 143,9 кв.м.

## Пункт 147

Территориальная зона	23615909
Основные виды разрешенного использования	2.1. Для индивидуального жилищного строительства. 2.2. Для ведения личного подсобного хозяйства (приусадебный земельный участок)
Условно разрешенные виды использования	
Вспомогательные виды	
Максимальный процент застройки (%)	
Высота застройки (м)	

Плотность застройки (тыс.кв.м/га)	
Иные показатели	Высотность: в габаритах существующих зданий Максимальный процент застройки: – по существующему положению Площадь существующих объектов – 143,9 кв.м – жилой дом, площадь – 143,9 кв.м.

Пункт 148

Территориальная зона	23615926
Основные виды разрешенного использования	2.1. Для индивидуального жилищного строительства. 2.2. Для ведения личного подсобного хозяйства (приусадебный земельный участок)
Условно разрешенные виды использования	
Вспомогательные виды	
Максимальный процент застройки (%)	
Высота застройки (м)	
Плотность застройки (тыс.кв.м/га)	
Иные показатели	Высотность: в габаритах существующих зданий Максимальный процент застройки: – по существующему положению Площадь существующих объектов – 143,9 кв.м – жилой дом, площадь – 143,9 кв.м.

Пункт 149

Территориальная зона	23615917
Основные виды разрешенного использования	2.1. Для индивидуального жилищного строительства. 2.2. Для ведения личного подсобного хозяйства (приусадебный земельный участок)
Условно разрешенные виды использования	
Вспомогательные виды	
Максимальный процент застройки (%)	
Высота застройки (м)	
Плотность застройки (тыс.кв.м/га)	
Иные показатели	Высотность: в габаритах существующих зданий Максимальный процент застройки: – по существующему положению Площадь существующих объектов – 143,9 кв.м – жилой дом, площадь – 143,9 кв.м.

## Пункт 150

Территориальная зона	23615972
Основные виды разрешенного использования	2.1. Для индивидуального жилищного строительства. 2.2. Для ведения личного подсобного хозяйства (приусадебный земельный участок)
Условно разрешенные виды использования	
Вспомогательные виды	
Максимальный процент застройки (%)	
Высота застройки (м)	
Плотность застройки (тыс.кв.м/га)	
Иные показатели	Высотность: в габаритах существующих зданий Максимальный процент застройки: – по существующему положению Площадь существующих объектов – 194,0 кв.м – жилой дом, площадь – 194 кв.м.

## Пункт 151

Территориальная зона	23615978
Основные виды разрешенного использования	2.1. Для индивидуального жилищного строительства. 2.2. Для ведения личного подсобного хозяйства (приусадебный земельный участок)
Условно разрешенные виды использования	
Вспомогательные виды	
Максимальный процент застройки (%)	
Высота застройки (м)	
Плотность застройки (тыс.кв.м/га)	
Иные показатели	Высотность: в габаритах существующих зданий Максимальный процент застройки: – по существующему положению Площадь существующих объектов – 143,9 кв.м – жилой дом, площадь – 143,9 кв.м.

## Пункт 152

Территориальная зона	23615977
Основные виды разрешенного использования	2.1. Для индивидуального жилищного строительства. 2.2. Для ведения личного подсобного хозяйства (приусадебный земельный участок)
Условно разрешенные виды использования	
Вспомогательные виды	
Максимальный процент застройки (%)	



Высота застройки (м)	
Плотность застройки (тыс.кв.м/га)	
Иные показатели	Высотность: в габаритах существующих зданий Максимальный процент застройки: – по существующему положению Площадь существующих объектов – 164,6 кв.м – жилой дом, площадь – 164,6 кв.м.

## Пункт 153

Территориальная зона	23616022
Основные виды разрешенного использования	3.1.1. Предоставление коммунальных услуг
Условно разрешенные виды использования	
Вспомогательные виды	
Максимальный процент застройки (%)	
Высота застройки (м)	
Плотность застройки (тыс.кв.м/га)	
Иные показатели	Высотность: в соответствии с разрешением на строительство Максимальный процент застройки: – не установлен Площадь существующих объектов – 57,7 кв.м – нежилое здание, площадь – 57,7 кв.м.

## Пункт 154

Территориальная зона	23613171
Основные виды разрешенного использования	2.1. Для индивидуального жилищного строительства. 2.2. Для ведения личного подсобного хозяйства (приусадебный земельный участок)
Условно разрешенные виды использования	
Вспомогательные виды	
Максимальный процент застройки (%)	
Высота застройки (м)	
Плотность застройки (тыс.кв.м/га)	
Иные показатели	Площадь существующих объектов – 192,5 кв.м – назначение объекта: индивидуальный жилой дом, общая площадь: 192,5 кв.м; количество этажей объекта: 3;

## Пункт 155

Территориальная зона	23613251
Основные виды разрешенного использования	2.1. Для индивидуального жилищного строительства. 2.2. Для ведения личного подсобного хозяйства (приусадебный земельный участок)
Условно разрешенные виды использования	
Вспомогательные виды	
Максимальный процент застройки (%)	
Высота застройки (м)	
Плотность застройки (тыс.кв.м/га)	
Иные показатели	Площадь существующих объектов – 163,8 кв.м – назначение объекта: индивидуальный жилой дом, общая площадь: 163,8 кв.м

## Пункт 156

Территориальная зона	23613579
Основные виды разрешенного использования	2.5. Среднеэтажная жилая застройка
Условно разрешенные виды использования	
Вспомогательные виды	
Максимальный процент застройки (%)	
Высота застройки (м)	
Плотность застройки (тыс.кв.м/га)	
Иные показатели	Этажность: 3 Общая площадь здания – 1750 кв.м.

## Пункт 157

Территориальная зона	23613623
Основные виды разрешенного использования	2.5. Среднеэтажная жилая застройка
Условно разрешенные виды использования	
Вспомогательные виды	
Максимальный процент застройки (%)	
Высота застройки (м)	
Плотность застройки (тыс.кв.м/га)	
Иные показатели	Этажность: 4 Общая площадь здания – 2450 кв.м.

## Пункт 158

Территориальная зона	23613146
Основные виды разрешенного использования	2.3. Блокированная жилая застройка
Условно разрешенные виды использования	
Вспомогательные виды	
Максимальный процент застройки (%)	
Высота застройки (м)	
Плотность застройки (тыс.кв.м/га)	
Иные показатели	Площадь существующих объектов – 114,7 кв.м – назначение объекта: индивидуальный жилой дом, по генплану: д. 110, общая площадь: 114,7 кв.м

## Пункт 159

Территориальная зона	23615604
Основные виды разрешенного использования	2.5. Среднеэтажная жилая застройка
Условно разрешенные виды использования	
Вспомогательные виды	
Максимальный процент застройки (%)	
Высота застройки (м)	
Плотность застройки (тыс.кв.м/га)	
Иные показатели	Этажность: 4 Общая площадь здания – 4900 кв.м.

## Пункт 160

Территориальная зона	23615698
Основные виды разрешенного использования	2.5. Среднеэтажная жилая застройка
Условно разрешенные виды использования	
Вспомогательные виды	
Максимальный процент застройки (%)	
Высота застройки (м)	
Плотность застройки (тыс.кв.м/га)	
Иные показатели	Этажность: 4 Общая площадь объекта – 4900 кв.м.

## Пункт 161

Территориальная зона	23615671
Основные виды разрешенного использования	2.5. Среднеэтажная жилая застройка
Условно разрешенные виды использования	
Вспомогательные виды	
Максимальный процент застройки (%)	
Высота застройки (м)	
Плотность застройки (тыс.кв.м/га)	
Иные показатели	Этажность: 4 Общая площадь объекта – 4900 кв.м.

## Пункт 162

Территориальная зона	23615643
Основные виды разрешенного использования	2.5. Среднеэтажная жилая застройка
Условно разрешенные виды использования	
Вспомогательные виды	
Максимальный процент застройки (%)	
Высота застройки (м)	
Плотность застройки (тыс.кв.м/га)	
Иные показатели	Этажность: 4 Общая площадь объекта – 4900 кв.м.

## Пункт 163

Территориальная зона	23615625
Основные виды разрешенного использования	6.3. Легкая промышленность. 6.9. Склад
Условно разрешенные виды использования	
Вспомогательные виды	
Максимальный процент застройки (%)	Не установлен
Высота застройки (м)	30
Плотность застройки (тыс.кв.м/га)	15
Иные показатели	Площадь существующих зданий – 13570 кв.м.

## Пункт 164

Территориальная зона	23615767
Основные виды разрешенного использования	2.1. Для индивидуального жилищного строительства. 2.2. Для ведения личного подсобного хозяйства (приусадебный земельный участок)
Условно разрешенные виды использования	
Вспомогательные виды	
Максимальный процент застройки (%)	
Высота застройки (м)	
Плотность застройки (тыс.кв.м/га)	
Иные показатели	Площадь существующего объекта– 235,2 кв.м: – жилой дом, площадь – 235,2 кв.м.

## Пункт 165

Территориальная зона	23615821
Основные виды разрешенного использования	3.1.1. Предоставление коммунальных услуг
Условно разрешенные виды использования	
Вспомогательные виды	
Максимальный процент застройки (%)	60
Высота застройки (м)	
Плотность застройки (тыс.кв.м/га)	18
Иные показатели	Высотность: в соответствии с техническими нормативами Суммарная поэтажная площадь объекта в габаритах наружных стен – 2064,6 кв.м

## Пункт 166

Территориальная зона	23616115
Основные виды разрешенного использования	2.1. Для индивидуального жилищного строительства. 2.2. Для ведения личного подсобного хозяйства (приусадебный земельный участок)
Условно разрешенные виды использования	
Вспомогательные виды	
Максимальный процент застройки (%)	
Высота застройки (м)	
Плотность застройки (тыс.кв.м/га)	

Иные показатели	Высотность: в габаритах существующих зданий Максимальный процент застройки: по существующему положению Площадь существующих объектов – 194,0 кв.м – жилой дом, площадь – 194 кв.м
-----------------	---

Пункт 167

Территориальная зона		23616138
Основные виды разрешенного использования	12.0.2. Благоустройство территории	
Условно разрешенные виды использования		
Вспомогательные виды		
Максимальный процент застройки (%)	0	
Высота застройки (м)	0	
Плотность застройки (тыс.кв.м/га)	0	
Иные показатели		

Пункт 168

Территориальная зона		23616233
Основные виды разрешенного использования	5.1.2. Обеспечение занятий спортом в помещениях. 5.1.3. Площадки для занятий спортом. 5.1.4. Оборудованные площадки для занятий спортом. 5.1.5. Водный спорт. 5.1.6. Авиационный спорт. 5.2. Природно-познавательный туризм. 5.3. Охота и рыбалка. 5.4. Причалы для маломерных судов. 5.5. Поля для гольфа или конных прогулок	
Условно разрешенные виды использования		
Вспомогательные виды		
Максимальный процент застройки (%)	0	
Высота застройки (м)	0	
Плотность застройки (тыс.кв.м/га)	0	
Иные показатели		

## Пункт 169

Территориальная зона	23616035
Основные виды разрешенного использования	3.7.1. Осуществление религиозных обрядов. 3.7.2. Религиозное управление и образование
Условно разрешенные виды использования	
Вспомогательные виды	
Максимальный процент застройки (%)	
Высота застройки (м)	16
Плотность застройки (тыс.кв.м/га)	
Иные показатели	Высотность: 16 м Общая площадь – 2108 кв.м, в т.ч.: – храм – 150 кв.м; – здание причта – 608 кв.м; – здание духовно-просветительского центра – 1270 кв.м; – сторожка с туалетом -30 кв.м; – церковная лавка – 50 кв.м.

## Пункт 170

Территориальная зона	23616547
Основные виды разрешенного использования	3.6.1. Объекты культурно-досуговой деятельности . 12.0.2. Благоустройство территории. 5.1.1. Обеспечение спортивно-зрелищных мероприятий. 5.1.2. Обеспечение занятий спортом в помещениях. 5.1.5. Водный спорт. 5.1.7. Спортивные базы.
Условно разрешенные виды использования	
Вспомогательные виды	
Максимальный процент застройки (%)	
Высота застройки (м)	16
Плотность застройки (тыс.кв.м/га)	
Иные показатели	Этажность: 3 Общая площадь объекта – 2850 кв.м.

## Пункт 171

Территориальная зона	23616549
Основные виды разрешенного использования	3.6.1. Объекты культурно-досуговой деятельности. 5.1.1. Обеспечение спортивно-зрелищных мероприятий. 5.1.2. Обеспечение занятий спортом в помещениях. 5.1.5. Водный спорт. 5.1.7. Спортивные базы.
Условно разрешенные виды использования	
Вспомогательные виды	

Максимальный процент застройки (%)	
Высота застройки (м)	
Плотность застройки (тыс.кв.м/га)	
Иные показатели	Этажность: 1 Общая площадь объекта – 302,2 кв.м.

Пункт 172

Территориальная зона	23617053
Основные виды разрешенного использования	1.16. Ведение личного подсобного хозяйства на полевых участках
Условно разрешенные виды использования	
Вспомогательные виды	
Максимальный процент застройки (%)	0
Высота застройки (м)	0
Плотность застройки (тыс.кв.м/га)	0
Иные показатели	

Пункт 173

Территориальная зона	23617143
Основные виды разрешенного использования	4.9.1.1. Объекты дорожного сервиса. 4.9.1.3. Автомобильные мойки. 4.9.1.4. Ремонт автомобилей
Условно разрешенные виды использования	
Вспомогательные виды	
Максимальный процент застройки (%)	
Высота застройки (м)	
Плотность застройки (тыс.кв.м/га)	
Иные показатели	Этажность: 1 Максимальный процент застройки: не установлена Общая площадь объекта – 1000 кв.м. Общая площадь существующего объекта – 103,6 кв.м: – автозаправочная станция № 137 с сооружениями, общая площадь 47,60 кв.м

Пункт 174

Территориальная зона	23617004
Основные виды разрешенного использования	6.9. Склад
Условно разрешенные виды использования	
Вспомогательные виды	



Максимальный процент застройки (%)	
Высота застройки (м)	
Плотность застройки (тыс.кв.м/га)	
Иные показатели	Этажность: 2 Общая площадь существующего здания – 981,3 кв.м – здание, склад № 2, 2-этажный, общая площадь 981,3 кв.м, в том числе основная 647 кв.м, вспомогательная 334,3 кв.м

Пункт 175

Территориальная зона		23617048
Основные виды разрешенного использования	4.9.1.1. Объекты дорожного сервиса. 4.9.1.3. Автомобильные мойки. 4.9.1.4. Ремонт автомобилей	
Условно разрешенные виды использования		
Вспомогательные виды		
Максимальный процент застройки (%)		
Высота застройки (м)		
Плотность застройки (тыс.кв.м/га)		
Иные показатели	Этажность: в габаритах существующих зданий, строений, сооружений Максимальный процент застройки: по существующему положению Общая площадь существующего объекта – 27 кв.м: – АГЗС, 1-этажная, общая площадь 21 кв.м	

Пункт 176

Территориальная зона		23612374
Основные виды разрешенного использования	12.0.2. Благоустройство территории	
Условно разрешенные виды использования		
Вспомогательные виды		
Максимальный процент застройки (%)	0	
Высота застройки (м)	0	
Плотность застройки (тыс.кв.м/га)	0	
Иные показатели		

Пункт 177

Территориальная зона		23621273
Основные виды разрешенного использования	6.9. Склад	
Условно разрешенные виды использования		
Вспомогательные виды		

Максимальный процент застройки (%)	
Высота застройки (м)	
Плотность застройки (тыс.кв.м/га)	
Иные показатели	Предельное количество этажей – 1. Общая площадь объекта – 14 515, 43 кв.м.

Пункт 178

Территориальная зона		23612519
Основные виды разрешенного использования	12.0.2. Благоустройство территории	
Условно разрешенные виды использования		
Вспомогательные виды		
Максимальный процент застройки (%)	0	
Высота застройки (м)	0	
Плотность застройки (тыс.кв.м/га)	0	
Иные показатели		

Пункт 179

Территориальная зона		23613163
Основные виды разрешенного использования	12.0.2. Благоустройство территории	
Условно разрешенные виды использования	не установлены	
Вспомогательные виды		
Максимальный процент застройки (%)	0	
Высота застройки (м)	0	
Плотность застройки (тыс.кв.м/га)	0	
Иные показатели		

Пункт 180

Территориальная зона		23618397
Основные виды разрешенного использования	3.1.1. Предоставление коммунальных услуг	
Условно разрешенные виды использования		
Вспомогательные виды		
Максимальный процент застройки (%)		
Высота застройки (м)		
Плотность застройки (тыс.кв.м/га)		
Иные показатели	Высотность: в соответствии с действующими техническими регламентами Общая площадь объекта – 272 кв.м.	

## Пункт 181

Территориальная зона	23616710
Основные виды разрешенного использования	4.4. Магазины
Условно разрешенные виды использования	
Вспомогательные виды	
Максимальный процент застройки (%)	
Высота застройки (м)	
Плотность застройки (тыс.кв.м/га)	
Иные показатели	Этажность: 1 Общая площадь объекта – 80 кв.м.

## Пункт 182

Территориальная зона	23619730
Основные виды разрешенного использования	4.1. Деловое управление. 6.9. Склад
Условно разрешенные виды использования	
Вспомогательные виды	
Максимальный процент застройки (%)	0
Высота застройки (м)	0
Плотность застройки (тыс.кв.м/га)	0
Иные показатели	

## Пункт 183

Территориальная зона	23623328
Основные виды разрешенного использования	4.1. Деловое управление. 6.2. Тяжелая промышленность. 6.2.1. Автомобилестроительная промышленность. 6.3. Легкая промышленность. 6.4. Пищевая промышленность. 6.5. Нефтехимическая промышленность. 6.6. Строительная промышленность. 6.7. Энергетика. 6.8. Связь. 6.11. Целлюлозно-бумажная промышленность
Условно разрешенные виды использования	
Вспомогательные виды	
Максимальный процент застройки (%)	0
Высота застройки (м)	0
Плотность застройки (тыс.кв.м/га)	0
Иные показатели	

## Пункт 184

Территориальная зона	23613766
Основные виды разрешенного использования	2.1. Для индивидуального жилищного строительства. 2.2. Для ведения личного подсобного хозяйства (приусадебный земельный участок)
Условно разрешенные виды использования	
Вспомогательные виды	
Максимальный процент застройки (%)	
Высота застройки (м)	
Плотность застройки (тыс.кв.м/га)	
Иные показатели	Предельное количество этажей или предельная высота зданий, строений, сооружений – в габаритах существующего здания. Максимальный процент застройки в границах земельного участка по существующему положению. Иные показатели: Площадь существующих объектов – 615,2 кв.м

## Пункт 185

Территориальная зона	23622112
Основные виды разрешенного использования	12.0.1. Улично-дорожная сеть. 12.0.2. Благоустройство территории
Условно разрешенные виды использования	
Вспомогательные виды	
Максимальный процент застройки (%)	0
Высота застройки (м)	0
Плотность застройки (тыс.кв.м/га)	0
Иные показатели	

## Пункт 186

Территориальная зона	2387381
Основные виды разрешенного использования	6.9. Склад
Условно разрешенные виды использования	
Вспомогательные виды	
Максимальный процент застройки (%)	
Высота застройки (м)	10
Плотность застройки (тыс.кв.м/га)	
Иные показатели	Общая площадь: 785 кв.м

## Пункт 187

Территориальная зона	2388243
Основные виды разрешенного использования	2.5. Среднеэтажная жилая застройка. 2.6. Многоэтажная жилая застройка (высотная застройка)
Условно разрешенные виды использования	
Вспомогательные виды	
Максимальный процент застройки (%)	
Высота застройки (м)	
Плотность застройки (тыс.кв.м/га)	
Иные показатели	Общая площадь: 19539,25 кв.м (площадь квартир) Этажность: 8–9–12 кроме того, площадь офисных помещений – 1629,99 кв.м.

## Пункт 188

Территориальная зона	2388669
Основные виды разрешенного использования	2.7.1. Хранение автотранспорта. 3.3. Бытовое обслуживание. 3.1.1. Предоставление коммунальных услуг. 4.9. Служебные гаражи. 4.9.1.1. Объекты дорожного сервиса. 4.9.1.3. Автомобильные мойки. 7.1.2. Обслуживание железнодорожных перевозок. 7.6. Внеуличный транспорт. 8.3. Обеспечение внутреннего правопорядка.
Условно разрешенные виды использования	
Вспомогательные виды	
Максимальный процент застройки (%)	22
Высота застройки (м)	30
Плотность застройки (тыс.кв.м/га)	
Иные показатели	Общая площадь: 4350 кв.м в том числе депо – 3860 кв.м, учебно-тренировочная башня со скалодромом – 490 кв.м наземная: 3510 кв.м депо; 410 кв.м – учебно-тренировочная башня со скалодромом подземная: 350 кв.м депо; 80 кв.м – учебно-тренировочная башня со скалодромом Этажность: 3 + 1 подземная часть – депо; 4 наземная часть + 1 подземная часть – учебно-тренировочная башня со скалодромом

Пункт 189

Территориальная зона	23811341
Основные виды разрешенного использования	4.7. Гостиничное обслуживание. 5.1.1. Обеспечение спортивно-зрелищных мероприятий. 5.1.2. Обеспечение занятий спортом в помещениях. 5.1.3. Площадки для занятий спортом. 5.1.4. Оборудованные площадки для занятий спортом. 5.1.5. Водный спорт. 5.1.6. Авиационный спорт. 5.2. Природно-познавательный туризм. 5.3. Охота и рыбалка. 5.4. Причалы для маломерных судов. 5.5. Поля для гольфа или конных прогулок. 12.0.2. Благоустройство территории
Условно разрешенные виды использования	
Вспомогательные виды	
Максимальный процент застройки (%)	0
Высота застройки (м)	0
Плотность застройки (тыс.кв.м/га)	0
Иные показатели	

Пункт 190

Территориальная зона	23813022
Основные виды разрешенного использования	4.7. Гостиничное обслуживание. 5.1.1. Обеспечение спортивно-зрелищных мероприятий. 5.1.2. Обеспечение занятий спортом в помещениях. 5.1.3. Площадки для занятий спортом. 5.1.4. Оборудованные площадки для занятий спортом. 5.1.5. Водный спорт. 5.1.6. Авиационный спорт. 5.2. Природно-познавательный туризм. 5.3. Охота и рыбалка. 5.4. Причалы для маломерных судов. 5.5. Поля для гольфа или конных прогулок. 12.0.2. Благоустройство территории
Условно разрешенные виды использования	
Вспомогательные виды	
Максимальный процент застройки (%)	
Высота застройки (м)	
Плотность застройки (тыс.кв.м/га)	
Иные показатели	Этажность: в габаритах существующего здания. Максимальный процент застройки: по существующему положению Площадь существующих объектов – 1567,7 кв.м – хозяйственно-бытовой корпус с гаражом, назначение: нежилое, 2-этажный, общая площадь, 294,9 кв.м; – административный корпус, назначение: нежилое, 2-этажный (подземный – 1), общая площадь: 304,3 кв.м; – гостевой дом, назначение: нежилое, 2-этажный, общая площадь: 968,5 кв.м.

## Пункт 191

Территориальная зона	23813985
Основные виды разрешенного использования	12.0.2. Благоустройство территории
Условно разрешенные виды использования	
Вспомогательные виды	
Максимальный процент застройки (%)	0
Высота застройки (м)	0
Плотность застройки (тыс.кв.м/га)	0
Иные показатели	

## Пункт 192

Территориальная зона	23813987
Основные виды разрешенного использования	12.0.2. Благоустройство территории
Условно разрешенные виды использования	
Вспомогательные виды	
Максимальный процент застройки (%)	0
Высота застройки (м)	0
Плотность застройки (тыс.кв.м/га)	0
Иные показатели	

## Пункт 193

Территориальная зона	23814248
Основные виды разрешенного использования	3.1.1. Предоставление коммунальных услуг
Условно разрешенные виды использования	
Вспомогательные виды	
Максимальный процент застройки (%)	
Высота застройки (м)	
Плотность застройки (тыс.кв.м/га)	
Иные показатели	Этажность: 2 Общая площадь здания аварийно-диспетчерской службы – 100 кв.м.

## Пункт 194

Территориальная зона	23814869
Основные виды разрешенного использования	9.1. Охрана природных территорий
Условно разрешенные виды использования	
Вспомогательные виды	
Максимальный процент застройки (%)	0
Высота застройки (м)	0
Плотность застройки (тыс.кв.м/га)	0
Иные показатели	

## Пункт 195

Территориальная зона	23816599
Основные виды разрешенного использования	7.2.2. Обслуживание перевозок пассажиров. 12.0.1. Улично-дорожная сеть
Условно разрешенные виды использования	
Вспомогательные виды	
Максимальный процент застройки (%)	
Высота застройки (м)	
Плотность застройки (тыс.кв.м/га)	
Иные показатели	Площадь земельного участка (кв.м) 14000 кв.м

## Пункт 196

Территориальная зона	23815344
Основные виды разрешенного использования	2.2. Для ведения личного подсобного хозяйства (приусадебный земельный участок)
Условно разрешенные виды использования	
Вспомогательные виды	
Максимальный процент застройки (%)	20
Высота застройки (м)	
Плотность застройки (тыс.кв.м/га)	4
Иные показатели	Площадь земельного участка (кв.м) 1000 кв.м ± 22 Суммарная поэтажная площадь в габаритах наружных стен (кв.м) 400.0 Этажность: 3



## Пункт 197

Территориальная зона	23817166
Основные виды разрешенного использования	5.1.2 Обеспечение занятий спортом в помещениях
Условно разрешенные виды использования	
Вспомогательные виды	
Максимальный процент застройки (%)	Не установлен
Высота застройки (м)	Не установлена
Плотность застройки (тыс.кв.м/га)	Не установлена
Минимальные и (или) максимальные размеры земельных участков (га)	
Иные показатели	Общая площадь объекта нового строительства – 3 383,6 кв.м. Количество этажей – 1 этаж

## Пункт 198

Территориальная зона	23812620
Основные виды разрешенного использования	2.1. Для индивидуального жилищного строительства. 2.2. Для ведения личного подсобного хозяйства (приусадебный земельный участок)
Условно разрешенные виды использования	
Вспомогательные виды	
Максимальный процент застройки (%)	
Высота застройки (м)	
Плотность застройки (тыс.кв.м/га)	
Иные показатели	Высотность: в габаритах существующего здания Максимальный процент застройки: – по существующему положению Площадь существующих объектов – 347,3 кв.м

## Пункт 199

Территориальная зона	23817911
Основные виды разрешенного использования	2.2. Для ведения личного подсобного хозяйства (приусадебный земельный участок)
Условно разрешенные виды использования	
Вспомогательные виды	
Максимальный процент застройки (%)	
Высота застройки (м)	
Плотность застройки (тыс.кв.м/га)	
Иные показатели	Этажность: в габаритах существующего здания, строения, сооружения Максимальный процент застройки: по существующему положению Общая площадь существующего объекта – 690 кв.м: – жилой дом, назначение: жилое, 3 – этажный (подземных этажей – 1), общая площадь 690 кв.м

Пункт 200

Территориальная зона	23818054
Основные виды разрешенного использования	6.6. Строительная промышленность
Условно разрешенные виды использования	
Вспомогательные виды	
Максимальный процент застройки (%)	
Высота застройки (м)	
Плотность застройки (тыс.кв.м/га)	
Иные показатели	<p>Этажность: в габаритах существующего здания, строения, сооружения  Максимальный процент застройки: по существующему положению  Часть от общей площади здания.  Общая площадь существующего объекта – 1952,5 кв.м.  – ангар, назначение: нежилое, 1-этажное, общая площадь 1952,5 кв.м</p>

Пункт 201

Территориальная зона	23818079
Основные виды разрешенного использования	6.6. Строительная промышленность
Условно разрешенные виды использования	
Вспомогательные виды	
Максимальный процент застройки (%)	
Высота застройки (м)	
Плотность застройки (тыс.кв.м/га)	
Иные показатели	<p>Этажность: в габаритах существующего здания, строения, сооружения  Максимальный процент застройки: по существующему положению  Часть от общей площади здания.  Общая площадь существующего объекта –1952,5 кв.м.  – ангар, назначение: нежилое, 1-этажное, общая площадь 1952,5 кв.м</p>

Пункт 202

Территориальная зона	23817650
Основные виды разрешенного использования	4.9.1.1. Заправка транспортных средств. 4.9.1.2. Обеспечение дорожного отдыха. 4.9.1.4. Ремонт автомобилей
Условно разрешенные виды использования	
Вспомогательные виды	
Максимальный процент застройки (%)	

Высота застройки (м)	
Плотность застройки (тыс.кв.м/га)	
Иные показатели	
	Высотность: в габаритах существующих зданий. Максимальный процент застройки: по существующему положению. Площадь существующего объекта – 222,4 кв.м, назначение: нежилое, 1-этажное

## Пункт 203

Территориальная зона	23817824
Основные виды разрешенного использования	4.4. Магазины
Условно разрешенные виды использования	
Вспомогательные виды	
Максимальный процент застройки (%)	80
Высота застройки (м)	
Плотность застройки (тыс.кв.м/га)	24
Иные показатели	Суммарная поэтажная площадь в габаритах наружных стен (кв.м) – 1936,8 Этажность: 3

## Пункт 204

Территориальная зона	23818694
Основные виды разрешенного использования	4.1. Деловое управление. 6.9. Склад. 3.1.1. Предоставление коммунальных услуг
Условно разрешенные виды использования	
Вспомогательные виды	
Максимальный процент застройки (%)	0
Высота застройки (м)	0
Плотность застройки (тыс.кв.м/га)	0
Иные показатели	

Пункт 205

Территориальная зона	23819481
Основные виды разрешенного использования	4.1. Деловое управление. 6.3. Легкая промышленность. 6.9. Склад. 12.0.1. Улично-дорожная сеть. 12.0.2. Благоустройство территории.
Условно разрешенные виды использования	
Вспомогательные виды	
Максимальный процент застройки (%)	0
Высота застройки (м)	0
Плотность застройки (тыс.кв.м/га)	0
Иные показатели	

Пункт 206

Территориальная зона	238172567
Основные виды разрешенного использования	3.1.1. Предоставление коммунальных услуг. 3.3. Бытовое обслуживание. 3.10.1. Амбулаторное ветеринарное обслуживание. 4.1. Деловое управление. 4.2. Объекты торговли (торговые центры, торгово-развлекательные центры (комплексы)). 4.3. Рынки. 4.4. Магазины. 4.5. Банковская и страховая деятельность. 4.6. Общественное питание. 4.7. Гостиничное обслуживание. 4.8.1. Развлекательные мероприятия. 4.8.2. Проведение азартных игр. 4.9. Служебные гаражи. 4.10. Выставочно-ярмарочная деятельность. 4.9.1.1. Объекты дорожного сервиса. 4.9.1.3. Автомобильные мойки. 4.9.1.4. Ремонт автомобилей. 6.9. Склад. 8.0. Обеспечение обороны и безопасности
Условно разрешенные виды использования	
Вспомогательные виды	
Максимальный процент застройки (%)	Не установлен
Высота застройки (м)	27
Плотность застройки (тыс.кв.м/га)	7
Иные показатели	Суммарная поэтажная площадь объекта в габаритах наружных стен – 488 847,1 кв.м, в том числе гостиница – 14 000 кв.м.

## Пункт 207

Территориальная зона	2381927106
Основные виды разрешенного использования	2.1. Для индивидуального жилищного строительства
Условно разрешенные виды использования	
Вспомогательные виды	
Максимальный процент застройки (%)	Не установлен
Высота застройки (м)	15
Плотность застройки (тыс.кв.м/га)	Не установлена
Иные показатели	Общая площадь жилого дома 456,9 кв.м

## Пункт 208

Территориальная зона	238203701
Основные виды разрешенного использования	2.1. Для индивидуального жилищного строительства
Условно разрешенные виды использования	
Вспомогательные виды	
Максимальный процент застройки (%)	Не установлен
Высота застройки (м)	15
Плотность застройки (тыс.кв.м/га)	Не установлена
Иные показатели	Общая площадь объекта – 239,3 кв.м

## Пункт 209

Территориальная зона	238211253
Основные виды разрешенного использования	3.5.1. Дошкольное, начальное и среднее общее образование
Условно разрешенные виды использования	
Вспомогательные виды	
Максимальный процент застройки (%)	Не установлен
Высота застройки (м)	25
Плотность застройки (тыс.кв.м/га)	7
Иные показатели	Суммарная поэтажная площадь объектов (дошкольная образовательная организация на 100 мест) в габаритах наружных стен – 2 450 кв.м.

## Пункт 210

Территориальная зона	238220604
Основные виды разрешенного использования	2.1. Для индивидуального жилищного строительства
Условно разрешенные виды использования	
Вспомогательные виды	
Максимальный процент застройки (%)	Не установлен
Высота застройки (м)	15
Плотность застройки (тыс.кв.м/га)	Не установлена
Иные показатели	
	Общая площадь объекта – 426,0 кв.м

## Пункт 211

Территориальная зона	238221401
Основные виды разрешенного использования	2.1. Для индивидуального жилищного строительства
Условно разрешенные виды использования	
Вспомогательные виды	
Максимальный процент застройки (%)	Не установлен
Высота застройки (м)	15
Плотность застройки (тыс.кв.м/га)	Не установлена
Иные показатели	
	Общая площадь объекта – 459,2 кв.м

## Пункт 212

Территориальная зона	238221504.1
Основные виды разрешенного использования	1.2. Выращивание зерновых и иных сельскохозяйственных культур. 1.3. Овощеводство. 1.4. Выращивание тонизирующих, лекарственных, цветочных культур. 1.5. Садоводство. 1.7. Животноводство. 1.8. Скотоводство. 1.9. Звероводство. 1.10. Птицеводство. 1.11. Свиноводство. 1.12. Пчеловодство. 1.13. Рыбоводство.

	<ul style="list-style-type: none"> <li>1.14. Научное обеспечение сельского хозяйства.</li> <li>1.15. Хранение и переработка сельскохозяйственной продукции.</li> <li>1.16. Ведение личного подсобного хозяйства на полевых участках.</li> <li>1.17. Питомники.</li> <li>1.18. Обеспечение сельскохозяйственного производства.</li> <li>1.19. Сенокосение.</li> <li>1.20. Выпас сельскохозяйственных животных.</li> <li>3.1. Коммунальное обслуживание.</li> <li>3.1.1. Предоставление коммунальных услуг.</li> <li>3.1.2. Административные здания организаций, обеспечивающих предоставление коммунальных услуг.</li> <li>3.2.1. Дома социального обслуживания.</li> <li>3.2.2. Оказание социальной помощи населению.</li> <li>3.2.3. Оказание услуг связи.</li> <li>3.3. Бытовое обслуживание.</li> <li>3.4. Здравоохранение.</li> <li>3.4.1. Амбулаторно-поликлиническое обслуживание.</li> <li>3.4.2. Стационарное медицинское обслуживание.</li> <li>3.5. Образование и просвещение.</li> <li>3.5.1. Дошкольное, начальное и среднее общее образование.</li> <li>3.5.2. Среднее и высшее профессиональное образование.</li> <li>3.6. Культурное развитие.</li> <li>3.6.1. Объекты культурно-досуговой деятельности.</li> <li>3.6.2. Парки культуры и отдыха.</li> <li>3.7. Религиозное использование.</li> <li>3.7.1. Осуществление религиозных обрядов.</li> <li>3.7.2. Религиозное управление и образование.</li> <li>3.9. Обеспечение научной деятельности.</li> <li>3.9.1. Обеспечение деятельности в области гидрометеорологии и смежных с ней областях.</li> <li>3.9.2. Проведение научных исследований.</li> <li>3.9.3. Проведение научных испытаний.</li> <li>3.10. Ветеринарное обслуживание.</li> <li>3.10.1. Амбулаторное ветеринарное обслуживание.</li> <li>3.10.2. Приюты для животных.</li> <li>4.1. Деловое управление.</li> <li>4.2. Объекты торговли (торговые центры, торгово-развлекательные центры (комплексы)).</li> <li>4.3. Рынки.</li> <li>4.4. Магазины.</li> <li>4.5. Банковская и страховая деятельность.</li> <li>4.6. Общественное питание.</li> <li>4.8.1. Развлекательные мероприятия.</li> <li>4.9. Служебные гаражи.</li> <li>4.10. Выставочно-ярмарочная деятельность.</li> <li>5.1.1. Обеспечение спортивно-зрелищных мероприятий.</li> <li>5.1.2. Обеспечение занятий спортом в помещениях.</li> <li>5.1.3. Площадки для занятий спортом.</li> <li>5.1.4. Оборудованные площадки для занятий спортом.</li> <li>5.1.5. Водный спорт.</li> <li>5.1.6. Авиационный спорт.</li> <li>5.3. Охота и рыбалка.</li> <li>5.4. Причалы для маломерных судов.</li> <li>5.5. Поля для гольфа или конных прогулок.</li> <li>6.3. Легкая промышленность.</li> <li>6.4. Пищевая промышленность.</li> <li>6.6. Строительная промышленность.</li> </ul>
--	--

	6.7. Энергетика. 6.8. Связь. 6.9. Склад. 6.11. Целлюлозно-бумажная промышленность. 6.12. Научно-производственная деятельность. 8.0. Обеспечение обороны и безопасности. 8.1. Обеспечение вооруженных сил. 8.3. Обеспечение внутреннего правопорядка. 9.1. Охрана природных территорий. 11.0. Водные объекты. 12.0. Земельные участки (территории) общего пользования. 12.0.1. Улично-дорожная сеть. 12.0.2. Благоустройство территории
Условно разрешенные виды использования	
Вспомогательные виды	
Максимальный процент застройки (%)	Не установлен
Высота застройки (м)	35
Плотность застройки (тыс.кв.м/га)	15
Минимальные и (или) максимальные размеры земельных участков (га)	Минимальный – 7,4991. Максимальный – 7,4991
Иные показатели	

Пункт 213

Территориальная зона	238221504.2
Основные виды разрешенного использования	2.1. Для индивидуального жилищного строительства. 2.2. Для ведения личного подсобного хозяйства (приусадебный земельный участок). 3.1.1. Предоставление коммунальных услуг. 3.3. Бытовое обслуживание. 3.4.1. Амбулаторно-поликлиническое обслуживание. 3.5.1. Дошкольное, начальное и среднее общее образование. 4.4. Магазины. 5.1.2. Обеспечение занятий спортом в помещениях. 5.1.3. Площадки для занятий спортом. 12.0.1. Улично-дорожная сеть. 12.0.2. Благоустройство территории. 13.2. Ведение садоводства
Условно разрешенные виды использования	
Вспомогательные виды	
Максимальный процент застройки (%)	Не установлен
Высота застройки (м)	-
Плотность застройки (тыс.кв.м/га)	-
Минимальные и (или) максимальные размеры земельных участков (га)	Минимальный – 71,4624 Максимальный – 71,4624



Иные показатели	Плотность застройки для 2.1, 2.2, 3.1.1, 3.3, 5.1.2, 13.2 – 4 тыс.кв.м/га. Плотность застройки для 3.4.1, 3.5.1, 4.4 – 8 тыс.кв.м/га. Высота застройки для 2.1, 2.2, 3.1.1, 3.3, 5.1.2, 13.2 – 15 м. Высота застройки для 3.4.1, 3.5.1, 4.4 – 35 м.
-----------------	--

Пункт 214

Территориальная зона	238221504.3
Основные виды разрешенного использования	1.2. Выращивание зерновых и иных сельскохозяйственных культур. 1.3. Овощеводство. 1.4. Выращивание тонизирующих, лекарственных, цветочных культур. 1.5. Садоводство. 1.7. Животноводство. 1.8. Скотоводство. 1.9. Звероводство. 1.10. Птицеводство. 1.11. Свиноводство. 1.12. Пчеловодство. 1.13. Рыбоводство. 1.14. Научное обеспечение сельского хозяйства. 1.15. Хранение и переработка сельскохозяйственной продукции. 1.16. Ведение личного подсобного хозяйства на полевых участках. 1.17. Питомники. 1.18. Обеспечение сельскохозяйственного производства. 1.19. Сенокосение. 1.20. Выпас сельскохозяйственных животных. 3.1. Коммунальное обслуживание. 3.1.1. Предоставление коммунальных услуг. 3.1.2. Административные здания организаций, обеспечивающих предоставление коммунальных услуг. 3.2.1. Дома социального обслуживания. 3.2.2. Оказание социальной помощи населению. 3.2.3. Оказание услуг связи. 3.3. Бытовое обслуживание. 3.4. Здравоохранение. 3.4.1. Амбулаторно-поликлиническое обслуживание. 3.4.2. Стационарное медицинское обслуживание. 3.5. Образование и просвещение. 3.5.1. Дошкольное, начальное и среднее общее образование. 3.5.2. Среднее и высшее профессиональное образование. 3.6. Культурное развитие. 3.6.1. Объекты культурно-досуговой деятельности. 3.6.2. Парки культуры и отдыха. 3.7. Религиозное использование. 3.7.1. Осуществление религиозных обрядов. 3.7.2. Религиозное управление и образование. 3.9. Обеспечение научной деятельности. 3.9.1. Обеспечение деятельности в области гидрометеорологии и смежных с ней областях. 3.9.2. Проведение научных исследований. 3.9.3. Проведение научных испытаний. 3.10. Ветеринарное обслуживание. 3.10.1. Амбулаторное ветеринарное обслуживание. 3.10.2. Приюты для животных. 4.1. Деловое управление. 4.2. Объекты торговли (торговые центры, торгово-развлекательные центры (комплексы)).

	<p>4.3. Рынки.  4.4. Магазины.  4.5. Банковская и страховая деятельность.  4.6. Общественное питание.  4.8.1. Развлекательные мероприятия.  4.9. Служебные гаражи.  4.10. Выставочно-ярмарочная деятельность.  5.1.1. Обеспечение спортивно-зрелищных мероприятий.  5.1.2. Обеспечение занятий спортом в помещениях.  5.1.3. Площадки для занятий спортом.  5.1.4. Оборудованные площадки для занятий спортом.  5.1.5. Водный спорт.  5.1.6. Авиационный спорт.  5.3. Охота и рыбалка.  5.4. Причалы для маломерных судов.  5.5. Поля для гольфа или конных прогулок.  6.3. Легкая промышленность.  6.4. Пищевая промышленность.  6.6. Строительная промышленность.  6.7. Энергетика.  6.8. Связь.  6.9. Склад.  6.11. Целлюлозно-бумажная промышленность.  6.12. Научно-производственная деятельность.  8.0. Обеспечение обороны и безопасности.  8.1. Обеспечение вооруженных сил.  8.3. Обеспечение внутреннего правопорядка.  9.1. Охрана природных территорий.  11.0. Водные объекты.  12.0. Земельные участки (территории) общего пользования.  12.0.1. Улично-дорожная сеть.  12.0.2. Благоустройство территории</p>
Условно разрешенные виды использования	
Вспомогательные виды	
Максимальный процент застройки (%)	Не установлен
Высота застройки (м)	35
Плотность застройки (тыс.кв.м/га)	15
Минимальные и (или) максимальные размеры земельных участков (га)	Минимальный – 31,2365. Максимальный – 31,2365
Иные показатели	

Территориальная зона	238221504.4
Основные виды разрешенного использования	<p>1.2. Выращивание зерновых и иных сельскохозяйственных культур.  1.3. Овощеводство.  1.4. Выращивание тонирующих, лекарственных, цветочных культур.  1.5. Садоводство.  1.7. Животноводство.  1.8. Скотоводство.  1.9. Звероводство.  1.10. Птицеводство.  1.11. Свиноводство.  1.12. Пчеловодство.  1.13. Рыбоводство.  1.14. Научное обеспечение сельского хозяйства.  1.15. Хранение и переработка сельскохозяйственной продукции.  1.16. Ведение личного подсобного хозяйства на полевых участках.  1.17. Питомники.  1.18. Обеспечение сельскохозяйственного производства.  1.19. Сенокосение.  1.20. Выпас сельскохозяйственных животных.  3.1. Коммунальное обслуживание.  3.1.1. Предоставление коммунальных услуг.  3.1.2. Административные здания организаций, обеспечивающих предоставление коммунальных услуг.  3.2.1. Дома социального обслуживания.  3.2.2. Оказание социальной помощи населению.  3.2.3. Оказание услуг связи.  3.3. Бытовое обслуживание.  3.4. здравоохранение.  3.4.1. Амбулаторно-поликлиническое обслуживание.  3.4.2. Стационарное медицинское обслуживание.  3.5. Образование и просвещение.  3.5.1. Дошкольное, начальное и среднее общее образование.  3.5.2. Среднее и высшее профессиональное образование.  3.6. Культурное развитие.  3.6.1. Объекты культурно-досуговой деятельности.  3.6.2. Парки культуры и отдыха.  3.7. Религиозное использование.  3.7.1. Осуществление религиозных обрядов.  3.7.2. Религиозное управление и образование.  3.9. Обеспечение научной деятельности.  3.9.1. Обеспечение деятельности в области гидрометеорологии и смежных с ней областях.  3.9.2. Проведение научных исследований.  3.9.3. Проведение научных испытаний.  3.10. Ветеринарное обслуживание.  3.10.1. Амбулаторное ветеринарное обслуживание.  3.10.2. Приюты для животных.  4.1. Деловое управление.  4.2. Объекты торговли (торговые центры, торгово-развлекательные центры (комплексы)).  4.3. Рынки.  4.4. Магазины.  4.5. Банковская и страховая деятельность.  4.6. Общественное питание.  4.8.1. Развлекательные мероприятия.  4.9. Служебные гаражи.  4.10. Выставочно-ярмарочная деятельность.  5.1.1. Обеспечение спортивно-зрелищных мероприятий.  5.1.2. Обеспечение занятий спортом в помещениях.  5.1.3. Площадки для занятий спортом.</p>

	<p>5.1.4. Оборудованные площадки для занятий спортом.  5.1.5. Водный спорт.  5.1.6. Авиационный спорт.  5.3. Охота и рыбалка.  5.4. Причалы для маломерных судов.  5.5. Поля для гольфа или конных прогулок.  6.3. Легкая промышленность.  6.4. Пищевая промышленность.  6.6. Строительная промышленность.  6.7. Энергетика.  6.8. Связь.  6.9. Склад.  6.11. Целлюлозно-бумажная промышленность.  6.12. Научно-производственная деятельность.  8.0. Обеспечение обороны и безопасности.  8.1. Обеспечение вооруженных сил.  8.3. Обеспечение внутреннего правопорядка.  9.1. Охрана природных территорий.  11.0. Водные объекты.  12.0. Земельные участки (территории) общего пользования.  12.0.1. Улично-дорожная сеть.  12.0.2. Благоустройство территории</p>
Условно разрешенные виды использования	
Вспомогательные виды	
Максимальный процент застройки (%)	Не установлен
Высота застройки (м)	35
Плотность застройки (тыс.кв.м/га)	15
Минимальные и (или) максимальные размеры земельных участков (га)	Минимальный – 33,5101. Максимальный – 33,5101
Иные показатели	

Пункт 216

Территориальная зона	238221504.5
Основные виды разрешенного использования	<p>1.2. Выращивание зерновых и иных сельскохозяйственных культур.  1.3. Овощеводство.  1.4. Выращивание тонирующих, лекарственных, цветочных культур.  1.5. Садоводство.  1.7. Животноводство.  1.8. Скотоводство.  1.9. Звероводство.  1.10. Птицеводство.  1.11. Свиноводство.  1.12. Пчеловодство.  1.13. Рыбоводство.  1.14. Научное обеспечение сельского хозяйства.  1.15. Хранение и переработка сельскохозяйственной продукции.  1.16. Ведение личного подсобного хозяйства на полевых участках.  1.17. Питомники.  1.18. Обеспечение сельскохозяйственного производства.  1.19. Сенокошение.  1.20. Выпас сельскохозяйственных животных.  3.1. Коммунальное обслуживание.</p>

	<ul style="list-style-type: none"> <li>3.1.1. Предоставление коммунальных услуг.</li> <li>3.1.2. Административные здания организаций, обеспечивающих предоставление коммунальных услуг.</li> <li>3.2.1. Дома социального обслуживания.</li> <li>3.2.2. Оказание социальной помощи населению.</li> <li>3.2.3. Оказание услуг связи.</li> <li>3.3. Бытовое обслуживание.</li> <li>3.4. Здравоохранение.</li> <li>3.4.1. Амбулаторно-поликлиническое обслуживание.</li> <li>3.4.2. Стационарное медицинское обслуживание.</li> <li>3.5. Образование и просвещение.</li> <li>3.5.1. Дошкольное, начальное и среднее общее образование.</li> <li>3.5.2. Среднее и высшее профессиональное образование.</li> <li>3.6. Культурное развитие.</li> <li>3.6.1. Объекты культурно-досуговой деятельности.</li> <li>3.6.2. Парки культуры и отдыха.</li> <li>3.7. Религиозное использование.</li> <li>3.7.1. Осуществление религиозных обрядов.</li> <li>3.7.2. Религиозное управление и образование.</li> <li>3.9. Обеспечение научной деятельности.</li> <li>3.9.1. Обеспечение деятельности в области гидрометеорологии и смежных с ней областях.</li> <li>3.9.2. Проведение научных исследований.</li> <li>3.9.3. Проведение научных испытаний.</li> <li>3.10. Ветеринарное обслуживание.</li> <li>3.10.1. Амбулаторное ветеринарное обслуживание.</li> <li>3.10.2. Приюты для животных.</li> <li>4.1. Деловое управление.</li> <li>4.2. Объекты торговли (торговые центры, торгово-развлекательные центры (комплексы)).</li> <li>4.3. Рынки.</li> <li>4.4. Магазины.</li> <li>4.5. Банковская и страховая деятельность.</li> <li>4.6. Общественное питание.</li> <li>4.8.1. Развлекательные мероприятия.</li> <li>4.9. Служебные гаражи.</li> <li>4.10. Выставочно-ярмарочная деятельность.</li> <li>5.1.1. Обеспечение спортивно-зрелищных мероприятий.</li> <li>5.1.2. Обеспечение занятий спортом в помещениях.</li> <li>5.1.3. Площадки для занятий спортом.</li> <li>5.1.4. Оборудованные площадки для занятий спортом.</li> <li>5.1.5. Водный спорт.</li> <li>5.1.6. Авиационный спорт.</li> <li>5.3. Охота и рыбалка.</li> <li>5.4. Причалы для маломерных судов.</li> <li>5.5. Поля для гольфа или конных прогулок.</li> <li>6.3. Легкая промышленность.</li> <li>6.4. Пищевая промышленность.</li> <li>6.6. Строительная промышленность.</li> <li>6.7. Энергетика.</li> <li>6.8. Связь.</li> <li>6.9. Склад.</li> <li>6.11. Целлюлозно-бумажная промышленность.</li> <li>6.12. Научно-производственная деятельность.</li> <li>8.0. Обеспечение обороны и безопасности.</li> <li>8.1. Обеспечение вооруженных сил.</li> <li>8.3. Обеспечение внутреннего правопорядка.</li> <li>9.1. Охрана природных территорий.</li> <li>11.0. Водные объекты.</li> </ul>
--	--

	12.0. Земельные участки (территории) общего пользования. 12.0.1. Улично-дорожная сеть. 12.0.2. Благоустройство территории
Условно разрешенные виды использования	
Вспомогательные виды	
Максимальный процент застройки (%)	Не установлен
Высота застройки (м)	35
Плотность застройки (тыс.кв.м/га)	15
Минимальные и (или) максимальные размеры земельных участков (га)	Минимальный – 29,4930. Максимальный – 29,4930
Иные показатели	

Пункт 217

Территориальная зона	238221504.6
Основные виды разрешенного использования	<p>1.2. Выращивание зерновых и иных сельскохозяйственных культур. 1.3. Овощеводство. 1.4. Выращивание тонирующих, лекарственных, цветочных культур. 1.5. Садоводство. 1.7. Животноводство. 1.8. Скотоводство. 1.9. Звероводство. 1.10. Птицеводство. 1.11. Свиноводство. 1.12. Пчеловодство. 1.13. Рыбоводство. 1.14. Научное обеспечение сельского хозяйства. 1.15. Хранение и переработка сельскохозяйственной продукции. 1.16. Ведение личного подсобного хозяйства на полевых участках. 1.17. Питомники. 1.18. Обеспечение сельскохозяйственного производства. 1.19. Сенокошение. 1.20. Выпас сельскохозяйственных животных.</p> <p>3.1. Коммунальное обслуживание. 3.1.1. Предоставление коммунальных услуг. 3.1.2. Административные здания организаций, обеспечивающих предоставление коммунальных услуг. 3.2.1. Дома социального обслуживания. 3.2.2. Оказание социальной помощи населению. 3.2.3. Оказание услуг связи. 3.3. Бытовое обслуживание. 3.4. Здравоохранение. 3.4.1. Амбулаторно-поликлиническое обслуживание. 3.4.2. Стационарное медицинское обслуживание. 3.5. Образование и просвещение. 1.2. Выращивание зерновых и иных сельскохозяйственных культур. 1.3. 3.5.1. Дошкольное, начальное и среднее общее образование. 3.5.2. Среднее и высшее профессиональное образование. 3.6. Культурное развитие. 3.6.1. Объекты культурно-досуговой деятельности. 3.6.2. Парки культуры и отдыха. 3.7. Религиозное использование. 3.7.1. Осуществление религиозных обрядов.</p>

	<p>3.7.2. Религиозное управление и образование.  3.9. Обеспечение научной деятельности.  3.9.1. Обеспечение деятельности в области гидрометеорологии и смежных с ней областях.  3.9.2. Проведение научных исследований.  3.9.3. Проведение научных испытаний.  3.10. Ветеринарное обслуживание.  3.10.1. Амбулаторное ветеринарное обслуживание.  3.10.2. Приюты для животных.  4.1. Деловое управление.  4.2. Объекты торговли (торговые центры, торгово-развлекательные центры (комплексы)).  4.3. Рынки.  4.4. Магазины.  4.5. Банковская и страховая деятельность.  4.6. Общественное питание.  4.8.1. Развлекательные мероприятия.  4.9. Служебные гаражи.  4.10. Выставочно-ярмарочная деятельность.  5.1.1. Обеспечение спортивно-зрелищных мероприятий.  5.1.2. Обеспечение занятий спортом в помещениях.  5.1.3. Площадки для занятий спортом.  5.1.4. Оборудованные площадки для занятий спортом.  5.1.5. Водный спорт.  5.1.6. Авиационный спорт.  5.3. Охота и рыбалка.  5.4. Причалы для маломерных судов.  5.5. Поля для гольфа или конных прогулок.  6.3. Легкая промышленность.  6.4. Пищевая промышленность.  6.6. Строительная промышленность.  6.7. Энергетика.  6.8. Связь.  6.9. Склад.  6.11. Целлюлозно-бумажная промышленность.  6.12. Научно-производственная деятельность.  8.0. Обеспечение обороны и безопасности.  8.1. Обеспечение вооруженных сил.  8.3. Обеспечение внутреннего правопорядка.  9.1. Охрана природных территорий.  11.0. Водные объекты.  12.0. Земельные участки (территории) общего пользования.  12.0.1. Улично-дорожная сеть.  12.0.2. Благоустройство территории</p>
Условно разрешенные виды использования	
Вспомогательные виды	
Максимальный процент застройки (%)	Не установлен
Высота застройки (м)	35
Плотность застройки (тыс.кв.м/га)	15
Минимальные и (или) максимальные размеры земельных участков (га)	Минимальный – 8,0200. Максимальный – 8,0200
Иные показатели	

Территориальная зона	238221504.7
Основные виды разрешенного использования	<ul style="list-style-type: none"> <li>1.2. Выращивание зерновых и иных сельскохозяйственных культур.</li> <li>1.3. Овощеводство.</li> <li>1.4. Выращивание тонизирующих, лекарственных, цветочных культур.</li> <li>1.5. Садоводство.</li> <li>1.7. Животноводство.</li> <li>1.8. Скотоводство.</li> <li>1.9. Звероводство.</li> <li>1.10. Птицеводство.</li> <li>1.11. Свиноводство.</li> <li>1.12. Пчеловодство.</li> <li>1.13. Рыбоводство.</li> <li>1.14. Научное обеспечение сельского хозяйства.</li> <li>1.15. Хранение и переработка сельскохозяйственной продукции.</li> <li>1.16. Ведение личного подсобного хозяйства на полевых участках.</li> <li>1.17. Питомники.</li> <li>1.18. Обеспечение сельскохозяйственного производства.</li> <li>1.19. Сенокошение.</li> <li>1.20. Выпас сельскохозяйственных животных.</li> <li>3.1. Коммунальное обслуживание. <ul style="list-style-type: none"> <li>3.1.1. Предоставление коммунальных услуг.</li> <li>3.1.2. Административные здания организаций, обеспечивающих предоставление коммунальных услуг.</li> </ul> </li> <li>3.2.1. Дома социального обслуживания.</li> <li>3.2.2. Оказание социальной помощи населению.</li> <li>3.2.3. Оказание услуг связи.</li> <li>3.3. Бытовое обслуживание.</li> <li>3.4. Здравоохранение. <ul style="list-style-type: none"> <li>3.4.1. Амбулаторно-поликлиническое обслуживание.</li> <li>3.4.2. Стационарное медицинское обслуживание.</li> </ul> </li> <li>3.5. Образование и просвещение. <ul style="list-style-type: none"> <li>3.5.1. Дошкольное, начальное и среднее общее образование.</li> <li>3.5.2. Среднее и высшее профессиональное образование.</li> </ul> </li> <li>3.6. Культурное развитие. <ul style="list-style-type: none"> <li>3.6.1. Объекты культурно-досуговой деятельности.</li> <li>3.6.2. Парки культуры и отдыха.</li> </ul> </li> <li>3.7. Религиозное использование. <ul style="list-style-type: none"> <li>3.7.1. Осуществление религиозных обрядов.</li> <li>3.7.2. Религиозное управление и образование.</li> </ul> </li> <li>3.9. Обеспечение научной деятельности. <ul style="list-style-type: none"> <li>3.9.1. Обеспечение деятельности в области гидрометеорологии и смежных с ней областях.</li> <li>3.9.2. Проведение научных исследований.</li> <li>3.9.3. Проведение научных испытаний.</li> </ul> </li> <li>3.10. Ветеринарное обслуживание. <ul style="list-style-type: none"> <li>3.10.1. Амбулаторное ветеринарное обслуживание.</li> <li>3.10.2. Приюты для животных.</li> </ul> </li> <li>4.1. Деловое управление.</li> <li>4.2. Объекты торговли (торговые центры, торгово-развлекательные центры (комплексы)).</li> <li>4.3. Рынки.</li> <li>4.4. Магазины.</li> <li>4.5. Банковская и страховая деятельность.</li> <li>4.6. Общественное питание. <ul style="list-style-type: none"> <li>4.8.1. Развлекательные мероприятия.</li> </ul> </li> <li>4.9. Служебные гаражи.</li> <li>4.10. Выставочно-ярмарочная деятельность. <ul style="list-style-type: none"> <li>5.1.1. Обеспечение спортивно-зрелищных мероприятий.</li> <li>5.1.2. Обеспечение занятий спортом в помещениях.</li> <li>5.1.3. Площадки для занятий спортом.</li> </ul> </li> </ul>



	<p>5.1.4. Оборудованные площадки для занятий спортом.  5.1.5. Водный спорт.  5.1.6. Авиационный спорт.  5.3. Охота и рыбалка.  5.4. Причалы для маломерных судов.  5.5. Поля для гольфа или конных прогулок.  6.3. Легкая промышленность.  6.4. Пищевая промышленность.  6.6. Строительная промышленность.  6.7. Энергетика.  6.8. Связь.  6.9. Склад.  6.11. Целлюлозно-бумажная промышленность.  6.12. Научно-производственная деятельность.  8.0. Обеспечение обороны и безопасности.  8.1. Обеспечение вооруженных сил.  8.3. Обеспечение внутреннего правопорядка.  9.1. Охрана природных территорий.  11.0. Водные объекты.  12.0. Земельные участки (территории) общего пользования.  12.0.1. Улично-дорожная сеть.  12.0.2. Благоустройство территории</p>
Условно разрешенные виды использования	
Вспомогательные виды	
Максимальный процент застройки (%)	Не установлен
Высота застройки (м)	35
Плотность застройки (тыс.кв.м/га)	15
Минимальные и (или) максимальные размеры земельных участков (га)	Минимальный – 22,6100. Максимальный – 22,6100
Иные показатели	

Пункт 219

Территориальная зона	238221504.8
Основные виды разрешенного использования	<p>1.2. Выращивание зерновых и иных сельскохозяйственных культур.  1.3. Овощеводство.  1.4. Выращивание тонизирующих, лекарственных, цветочных культур.  1.5. Садоводство.  1.7. Животноводство.  1.8. Скотоводство.  1.9. Звероводство.  1.10. Птицеводство.  1.11. Свиноводство.  1.12. Пчеловодство.  1.13. Рыбоводство.  1.14. Научное обеспечение сельского хозяйства.  1.15. Хранение и переработка сельскохозяйственной продукции.  1.16. Ведение личного подсобного хозяйства на полевых участках.</p>

	<ul style="list-style-type: none"><li>1.17. Питомники.</li><li>1.18. Обеспечение сельскохозяйственного производства.</li><li>1.19. Сенокошение.</li><li>1.20. Выпас сельскохозяйственных животных.</li><li>3.1. Коммунальное обслуживание.</li><li>3.1.1. Предоставление коммунальных услуг.</li><li>3.1.2. Административные здания организаций, обеспечивающих предоставление коммунальных услуг.</li><li>3.2.1. Дома социального обслуживания.</li><li>3.2.2. Оказание социальной помощи населению.</li><li>3.2.3. Оказание услуг связи.</li><li>3.3. Бытовое обслуживание.</li><li>3.4. Здравоохранение.</li><li>3.4.1. Амбулаторно-поликлиническое обслуживание.</li><li>3.4.2. Стационарное медицинское обслуживание.</li><li>3.5. Образование и просвещение.</li><li>3.5.1. Дошкольное, начальное и среднее общее образование.</li><li>3.5.2. Среднее и высшее профессиональное образование.</li><li>3.6. Культурное развитие.</li><li>3.6.1. Объекты культурно-досуговой деятельности.</li><li>3.6.2. Парки культуры и отдыха.</li><li>3.7. Религиозное использование.</li><li>3.7.1. Осуществление религиозных обрядов.</li><li>3.7.2. Религиозное управление и образование.</li><li>3.9. Обеспечение научной деятельности.</li><li>3.9.1. Обеспечение деятельности в области гидрометеорологии и смежных с ней областях.</li><li>3.9.2. Проведение научных исследований.</li><li>3.9.3. Проведение научных испытаний.</li><li>3.10. Ветеринарное обслуживание.</li><li>3.10.1. Амбулаторное ветеринарное обслуживание.</li><li>3.10.2. Приюты для животных.</li><li>4.1. Деловое управление.</li><li>4.2. Объекты торговли (торговые центры, торгово-развлекательные центры (комплексы)).</li><li>4.3. Рынки.</li><li>4.4. Магазины.</li><li>4.5. Банковская и страховая деятельность.</li><li>4.6. Общественное питание.</li><li>4.8.1. Развлекательные мероприятия.</li><li>4.9. Служебные гаражи.</li><li>4.10. Выставочно-ярмарочная деятельность.</li><li>5.1.1. Обеспечение спортивно-зрелищных мероприятий.</li><li>5.1.2. Обеспечение занятий спортом в помещениях.</li><li>5.1.3. Площадки для занятий спортом.</li><li>5.1.4. Оборудованные площадки для занятий спортом.</li><li>5.1.5. Водный спорт.</li><li>5.1.6. Авиационный спорт.</li><li>5.3. Охота и рыбалка.</li><li>5.4. Причалы для маломерных судов.</li><li>5.5. Поля для гольфа или конных прогулок.</li><li>6.3. Легкая промышленность.</li><li>6.4. Пищевая промышленность.</li><li>6.6. Строительная промышленность.</li><li>6.7. Энергетика.</li><li>6.8. Связь.</li><li>6.9. Склад.</li><li>6.11. Целлюлозно-бумажная промышленность.</li><li>6.12. Научно-производственная деятельность.</li></ul>
--	--

	8.0. Обеспечение обороны и безопасности. 8.1. Обеспечение вооруженных сил. 8.3. Обеспечение внутреннего правопорядка. 9.1. Охрана природных территорий. 11.0. Водные объекты. 12.0. Земельные участки (территории) общего пользования. 12.0.1. Улично-дорожная сеть. 12.0.2. Благоустройство территории
Условно разрешенные виды использования	
Вспомогательные виды	
Максимальный процент застройки (%)	Не установлен
Высота застройки (м)	35
Плотность застройки (тыс.кв.м/га)	15
Минимальные и (или) максимальные размеры земельных участков (га)	Минимальный – 114,1338. Максимальный – 114,1338
Иные показатели	

Пункт 220

Территориальная зона	238221504.11
Основные виды разрешенного использования	1.2. Выращивание зерновых и иных сельскохозяйственных культур. 1.3. Овощеводство. 1.4. Выращивание тонизирующих, лекарственных, цветочных культур. 1.5. Садоводство. 1.7. Животноводство. 1.8. Скотоводство. 1.9. Звероводство. 1.10. Птицеводство. 1.11. Свиноводство. 1.12. Пчеловодство. 1.13. Рыбоводство. 1.14. Научное обеспечение сельского хозяйства. 1.15. Хранение и переработка сельскохозяйственной продукции. 1.16. Ведение личного подсобного хозяйства на полевых участках. 1.17. Питомники. 1.18. Обеспечение сельскохозяйственного производства. 1.19. Сенокосение. 1.20. Выпас сельскохозяйственных животных. 3.1. Коммунальное обслуживание. 3.1.1. Предоставление коммунальных услуг. 3.1.2. Административные здания организаций, обеспечивающих предоставление коммунальных услуг. 3.2.1. Дома социального обслуживания. 3.2.2. Оказание социальной помощи населению. 3.2.3. Оказание услуг связи. 3.3. Бытовое обслуживание. 3.4. Здравоохранение. 3.4.1. Амбулаторно-поликлиническое обслуживание. 3.4.2. Стационарное медицинское обслуживание. 3.5. Образование и просвещение. 3.5.1. Дошкольное, начальное и среднее общее образование. 3.5.2. Среднее и высшее профессиональное образование. 3.6. Культурное развитие.

	<p>3.6.1. Объекты культурно-досуговой деятельности.  3.6.2. Парки культуры и отдыха.  3.7. Религиозное использование.  3.7.1. Осуществление религиозных обрядов.  3.7.2. Религиозное управление и образование.  3.9. Обеспечение научной деятельности.  3.9.1. Обеспечение деятельности в области гидрометеорологии и смежных с ней областях.  3.9.2. Проведение научных исследований.  3.9.3. Проведение научных испытаний.  3.10. Ветеринарное обслуживание.  3.10.1. Амбулаторное ветеринарное обслуживание.  3.10.2. Приюты для животных.  4.1. Деловое управление.  4.2. Объекты торговли (торговые центры, торгово-развлекательные центры (комплексы)).  4.3. Рынки.  4.4. Магазины.  4.5. Банковская и страховая деятельность.  4.6. Общественное питание.  4.8.1. Развлекательные мероприятия.  4.9. Служебные гаражи.  4.10. Выставочно-ярмарочная деятельность.  5.1.1. Обеспечение спортивно-зрелищных мероприятий.  5.1.2. Обеспечение занятий спортом в помещениях.  5.1.3. Площадки для занятий спортом.  5.1.4. Оборудованные площадки для занятий спортом.  5.1.5. Водный спорт.  5.1.6. Авиационный спорт.  5.3. Охота и рыбалка.  5.4. Причалы для маломерных судов.  5.5. Поля для гольфа или конных прогулок.  6.3. Легкая промышленность.  6.4. Пищевая промышленность.  6.6. Строительная промышленность.  6.7. Энергетика.  6.8. Связь.  6.9. Склад.  6.11. Целлюлозно-бумажная промышленность.  6.12. Научно-производственная деятельность.  8.0. Обеспечение обороны и безопасности.  8.1. Обеспечение вооруженных сил.  8.3. Обеспечение внутреннего правопорядка.  9.1. Охрана природных территорий.  11.0. Водные объекты.  12.0. Земельные участки (территории) общего пользования.  12.0.1. Улично-дорожная сеть.  12.0.2. Благоустройство территории</p>
Условно разрешенные виды использования	
Вспомогательные виды	
Максимальный процент застройки (%)	Не установлен
Высота застройки (м)	35
Плотность застройки (тыс.кв.м/га)	15
Минимальные и (или) максимальные размеры земельных участков (га)	Минимальный – 36,7105. Максимальный – 36,7105
Иные показатели	

## Пункт 221

Территориальная зона	238221504.12
Основные виды разрешенного использования	2.1. Для индивидуального жилищного строительства. 2.2. Для ведения личного подсобного хозяйства (приусадебный земельный участок). 3.1.1. Предоставление коммунальных услуг. 3.3. Бытовое обслуживание. 3.4.1. Амбулаторно-поликлиническое обслуживание. 3.5.1. Дошкольное, начальное и среднее общее образование. 4.4. Магазины. 5.1.2. Обеспечение занятий спортом в помещениях. 5.1.3. Площадки для занятий спортом. 12.0.1. Улично-дорожная сеть. 12.0.2. Благоустройство территории. 13.2. Ведение садоводства
Условно разрешенные виды использования	
Вспомогательные виды	
Максимальный процент застройки (%)	Не установлен
Высота застройки (м)	-
Плотность застройки (тыс.кв.м/га)	-
Минимальные и (или) максимальные размеры земельных участков (га)	Минимальный – 28,6285 Максимальный – 28,6285
Иные показатели	Плотность застройки для 2.1, 2.2, 3.1.1, 3.3, 5.1.2, 13.2 – 4 тыс.кв.м/га. Плотность застройки для 3.4.1, 3.5.1, 4.4 – 8 тыс.кв.м/га. Высота застройки для 2.1, 2.2, 3.1.1, 3.3, 5.1.2, 13.2 – 15 м. Высота застройки для 3.4.1, 3.5.1, 4.4 – 35 м.

## Пункт 222

Территориальная зона	238221504.13
Основные виды разрешенного использования	2.1. Для индивидуального жилищного строительства. 2.2. Для ведения личного подсобного хозяйства (приусадебный земельный участок). 3.1.1. Предоставление коммунальных услуг. 3.3. Бытовое обслуживание. 3.4.1. Амбулаторно-поликлиническое обслуживание. 3.5.1. Дошкольное, начальное и среднее общее образование. 4.4. Магазины. 5.1.2. Обеспечение занятий спортом в помещениях. 5.1.3. Площадки для занятий спортом. 12.0.1. Улично-дорожная сеть. 12.0.2. Благоустройство территории. 13.2. Ведение садоводства
Условно разрешенные виды использования	
Вспомогательные виды	
Максимальный процент застройки (%)	Не установлен
Высота застройки (м)	-

Плотность застройки (тыс.кв.м/га)	-
Минимальные и (или) максимальные размеры земельных участков (га)	Минимальный – 28,6285 Максимальный – 28,6285
Иные показатели	Плотность застройки для 2.1, 2.2, 3.1.1, 3.3, 5.1.2, 13.2 – 4 тыс.кв.м/га. Плотность застройки для 3.4.1, 3.5.1, 4.4 – 8 тыс.кв.м/га. Высота застройки для 2.1, 2.2, 3.1.1, 3.3, 5.1.2, 13.2 – 15 м. Высота застройки для 3.4.1, 3.5.1, 4.4 – 35 м.

Пункт 223

Территориальная зона	238221504.14
Основные виды разрешенного использования	<p>1.2. Выращивание зерновых и иных сельскохозяйственных культур.</p> <p>1.3. Овощеводство.</p> <p>1.4. Выращивание тонизирующих, лекарственных, цветочных культур.</p> <p>1.5. Садоводство.</p> <p>1.7. Животноводство.</p> <p>1.8. Скотоводство.</p> <p>1.9. Звероводство.</p> <p>1.10. Птицеводство.</p> <p>1.11. Свиноводство.</p> <p>1.12. Пчеловодство.</p> <p>1.13. Рыбоводство.</p> <p>1.14. Научное обеспечение сельского хозяйства.</p> <p>1.15. Хранение и переработка сельскохозяйственной продукции.</p> <p>1.16. Ведение личного подсобного хозяйства на полевых участках.</p> <p>1.17. Питомники.</p> <p>1.18. Обеспечение сельскохозяйственного производства.</p> <p>1.19. Сенокосение.</p> <p>1.20. Выпас сельскохозяйственных животных.</p> <p>3.1. Коммунальное обслуживание.</p> <p>3.1.1. Предоставление коммунальных услуг.</p> <p>3.1.2. Административные здания организаций, обеспечивающих предоставление коммунальных услуг.</p> <p>3.2.1. Дома социального обслуживания.</p> <p>3.2.2. Оказание социальной помощи населению.</p> <p>3.2.3. Оказание услуг связи.</p> <p>3.3. Бытовое обслуживание.</p> <p>3.4. Здравоохранение.</p> <p>3.4.1. Амбулаторно-поликлиническое обслуживание.</p> <p>3.4.2. Стационарное медицинское обслуживание.</p> <p>3.5. Образование и просвещение.</p> <p>3.5.1. Дошкольное, начальное и среднее общее образование.</p> <p>3.5.2. Среднее и высшее профессиональное образование.</p> <p>3.6. Культурное развитие.</p> <p>3.6.1. Объекты культурно-досуговой деятельности.</p> <p>3.6.2. Парки культуры и отдыха.</p> <p>3.7. Религиозное использование.</p> <p>3.7.1. Осуществление религиозных обрядов.</p> <p>3.7.2. Религиозное управление и образование.</p> <p>3.9. Обеспечение научной деятельности.</p> <p>3.9.1. Обеспечение деятельности в области гидрометеорологии и смежных с ней областях.</p>

	<p>3.9.2. Проведение научных исследований.  3.9.3. Проведение научных испытаний.  3.10. Ветеринарное обслуживание.  3.10.1. Амбулаторное ветеринарное обслуживание.  3.10.2. Приюты для животных.  4.1. Деловое управление.  4.2. Объекты торговли (торговые центры, торгово-развлекательные центры (комплексы)).  4.3. Рынки.  4.4. Магазины.  4.5. Банковская и страховая деятельность.  4.6. Общественное питание.  4.8.1. Развлекательные мероприятия.  4.9. Служебные гаражи.  4.10. Выставочно-ярмарочная деятельность.  5.1.1. Обеспечение спортивно-зрелищных мероприятий.  5.1.2. Обеспечение занятий спортом в помещениях.  5.1.3. Площадки для занятий спортом.  5.1.4. Оборудованные площадки для занятий спортом.  5.1.5. Водный спорт.  5.1.6. Авиационный спорт.  5.3. Охота и рыбалка.  5.4. Причалы для маломерных судов.  5.5. Поля для гольфа или конных прогулок.  6.3. Легкая промышленность.  6.4. Пищевая промышленность.  6.6. Строительная промышленность.  6.7. Энергетика.  6.8. Связь.  6.9. Склад.  6.11. Целлюлозно-бумажная промышленность.  6.12. Научно-производственная деятельность.  8.0. Обеспечение обороны и безопасности.  8.1. Обеспечение вооруженных сил.  8.3. Обеспечение внутреннего правопорядка.  9.1. Охрана природных территорий.  11.0. Водные объекты.  12.0. Земельные участки (территории) общего пользования.  12.0.1. Улично-дорожная сеть.  12.0.2. Благоустройство территории</p>
Условно разрешенные виды использования	
Вспомогательные виды	
Максимальный процент застройки (%)	Не установлен
Высота застройки (м)	35
Плотность застройки (тыс.кв.м/га)	15
Минимальные и (или) максимальные размеры земельных участков (га)	Минимальный – 9,27. Максимальный – 9,27
Иные показатели	

Пункт 224

Территориальная зона	238204711
Основные виды разрешенного использования	2.7.1. Хранение автотранспорта. 3.1.1. Предоставление коммунальных услуг. 3.2.4. Общежития. 4.1. Деловое управление. 4.6. Общественное питание. 6.6. Строительная промышленность. 6.9. Склады. 6.12. Научно-производственная деятельность. Размещение технологических, промышленных, агропромышленных парков, бизнес-инкубаторов
Условно разрешенные виды использования	
Вспомогательные виды	
Максимальный процент застройки (%)	Не установлен
Высота застройки (м)	50
Плотность застройки (тыс.кв.м/га)	4,72
Минимальные и (или) максимальные размеры земельных участков (га)	
Иные показатели	Суммарная поэтажная площадь объектов в габаритах наружных стен – 330 000 кв.м, в том числе: производственный комплекс – 265 000 кв.м, в том числе: общежития – 50 000 кв.м; административный комплекс – 8 000 кв.м, инженерные сооружения – 7 000 кв.м.

Пункт 225

Территориальная зона	238221714
Основные виды разрешенного использования	2.1. Для индивидуального жилищного строительства
Условно разрешенные виды использования	
Вспомогательные виды	Не установлен
Максимальный процент застройки (%)	15
Высота застройки (м)	Не установлена
Плотность застройки (тыс.кв.м/га)	
Минимальные и (или) максимальные размеры земельных участков (га)	Общая площадь объекта – 892,2 кв.м.
Иные показатели	



## Пункт 226

Территориальная зона	238222102
Основные виды разрешенного использования	3.1.1. Предоставление коммунальных услуг. 4.1. Деловое управление. 4.9. Служебные гаражи. 4.9.1.3. Автомобильные мойки. 6.2. Тяжелая промышленность. 6.2.1. Автомобилестроительная промышленность. 6.3. Легкая промышленность. 6.3.1. Фармацевтическая промышленность. 6.4. Пищевая промышленность. 6.5. Нефтехимическая промышленность. 6.6. Строительная промышленность. 6.7. Энергетика. 6.8. Связь. 6.11. Целлюлозно-бумажная промышленность
Условно разрешенные виды использования	
Вспомогательные виды	
Максимальный процент застройки (%)	Не установлен
Высота застройки (м)	14,5
Плотность застройки (тыс.кв.м/га)	Не установлена
Минимальные и (или) максимальные размеры земельных участков (га)	
Иные показатели	Суммарная поэтажная площадь объектов нового строительства в габаритах наружных стен – 5 484 кв.м.

## Пункт 227

Территориальная зона	238222632
Основные виды разрешенного использования	3.1. Коммунальное обслуживание. 3.1.1. Предоставление коммунальных услуг. 3.1.2. Административные здания организаций, обеспечивающих предоставление коммунальных услуг. 4.6. Общественное питание. 4.9. Служебные гаражи. 5.1.3. Площадки для занятий спортом. 5.1.4. Оборудованные площадки для занятий спортом. 6.3. Легкая промышленность. 6.3.1. Фармацевтическая промышленность. 6.4. Пищевая промышленность. 6.6. Строительная промышленность. 6.7. Энергетика. 6.8. Связь. 6.9. Склад. 6.9.1. Складские площадки. 12.0. Земельные участки (территории) общего пользования. 12.0.1. Улично-дорожная сеть. 12.0.2. Благоустройство территории

Условно разрешенные виды использования	
Вспомогательные виды	
Максимальный процент застройки (%)	Не установлен
Высота застройки (м)	35
Плотность застройки (тыс.кв.м/га)	15
Минимальные и (или) максимальные размеры земельных участков (га)	
Иные показатели	Суммарная поэтажная площадь объектов промышленно-логистического кластера в габаритах наружных стен – 885 000 кв.м

Пункт 228

Территориальная зона	2427072
Основные виды разрешенного использования	3.1.1. Предоставление коммунальных услуг
Условно разрешенные виды использования	
Вспомогательные виды	
Максимальный процент застройки (%)	
Высота застройки (м)	
Плотность застройки (тыс.кв.м/га)	
Иные показатели	Этажность: по проекту общая площадь – по проекту

Пункт 229

Территориальная зона	24211232
Основные виды разрешенного использования	12.0.2. Благоустройство территории
Условно разрешенные виды использования	
Вспомогательные виды	
Максимальный процент застройки (%)	0
Высота застройки (м)	0
Плотность застройки (тыс.кв.м/га)	0
Иные показатели	

Пункт 230

Территориальная зона	24211835
Основные виды разрешенного использования	8.1. Обеспечение вооруженных сил. 8.3. Обеспечение внутреннего правопорядка
Условно разрешенные виды использования	
Вспомогательные виды	
Максимальный процент застройки (%)	
Высота застройки (м)	
Плотность застройки (тыс.кв.м/га)	
Иные показатели	Общая площадь: 48,7 кв.м Этажность: 1 этаж Площадь существующих объектов – 48,7 кв.м: – въездная группа; площадь застройки: 71,2 кв.м; общая площадь: 48,7 кв.м;

Пункт 231

Территориальная зона	24214306
Основные виды разрешенного использования	2.7.1. Хранение автотранспорта. 3.3. Бытовое обслуживание. 4.2. Объекты торговли (торговые центры, торгово-развлекательные центры (комплексы)). 4.3. Рынки. 4.4. Магазины. 8.3. Обеспечение внутреннего правопорядка
Условно разрешенные виды использования	
Вспомогательные виды	
Максимальный процент застройки (%)	
Высота застройки (м)	
Плотность застройки (тыс.кв.м/га)	
Иные показатели	Высотность: в габаритах существующего здания Максимальный процент застройки: по существующему положению Площадь существующих объектов – 2059,4 кв.м – назначение объекта: общественно-торговый центр; класс: нежилое; общая площадь: 2059,4 кв.м

Пункт 232

Территориальная зона	24218432
Основные виды разрешенного использования	3.1.1. Предоставление коммунальных услуг
Условно разрешенные виды использования	
Вспомогательные виды	
Максимальный процент застройки (%)	0
Высота застройки (м)	0
Плотность застройки (тыс.кв.м/га)	0
Иные показатели	

Пункт 233

Территориальная зона	242221504.19
Основные виды разрешенного использования	2.1. Для индивидуального жилищного строительства. 2.2. Для ведения личного подсобного хозяйства (приусадебный земельный участок). 3.1.1. Предоставление коммунальных услуг. 3.3. Бытовое обслуживание. 3.4.1. Амбулаторно-поликлиническое обслуживание. 3.5.1. Дошкольное, начальное и среднее общее образование. 4.4. Магазины. 5.1.2. Обеспечение занятий спортом в помещениях. 5.1.3. Площадки для занятий спортом. 12.0.1. Улично-дорожная сеть. 12.0.2. Благоустройство территории. 13.2. Ведение садоводства
Условно разрешенные виды использования	
Вспомогательные виды	Не установлен
Максимальный процент застройки (%)	-
Высота застройки (м)	-
Плотность застройки (тыс.кв.м/га)	Минимальный – 7,9801. Максимальный – 7,9801
Минимальные и (или) максимальные размеры земельных участков (га)	Плотность застройки для 2.1, 2.2, 3.1.1, 3.3, 5.1.2, 13.2 – 4 тыс.кв.м/га. Плотность застройки для 3.4.1, 3.5.1, 4.4 – 8 тыс.кв.м/га. Высота застройки для 2.1, 2.2, 3.1.1, 3.3, 5.1.2, 13.2 – 15 м. Высота застройки для 3.4.1, 3.5.1, 4.4 – 35 м.
Иные показатели	

Территориальная зона	242221504.23
Основные виды разрешенного использования	<ul style="list-style-type: none"> <li>1.2. Выращивание зерновых и иных сельскохозяйственных культур.</li> <li>1.3. Овощеводство.</li> <li>1.4. Выращивание тонизирующих, лекарственных, цветочных культур.</li> <li>1.5. Садоводство.</li> <li>1.7. Животноводство.</li> <li>1.8. Скотоводство.</li> <li>1.9. Звероводство.</li> <li>1.10. Птицеводство.</li> <li>1.11. Свиноводство.</li> <li>1.12. Пчеловодство.</li> <li>1.13. Рыбоводство.</li> <li>1.14. Научное обеспечение сельского хозяйства.</li> <li>1.15. Хранение и переработка сельскохозяйственной продукции.</li> <li>1.16. Ведение личного подсобного хозяйства на полевых участках.</li> <li>1.17. Питомники.</li> <li>1.18. Обеспечение сельскохозяйственного производства.</li> <li>1.19. Сенокошение.</li> <li>1.20. Выпас сельскохозяйственных животных.</li> <li>3.1. Коммунальное обслуживание. <ul style="list-style-type: none"> <li>3.1.1. Предоставление коммунальных услуг.</li> <li>3.1.2. Административные здания организаций, обеспечивающих предоставление коммунальных услуг.</li> </ul> </li> <li>3.2.1. Дома социального обслуживания.</li> <li>3.2.2. Оказание социальной помощи населению.</li> <li>3.2.3. Оказание услуг связи.</li> <li>3.3. Бытовое обслуживание.</li> <li>3.4. здравоохранение. <ul style="list-style-type: none"> <li>3.4.1. Амбулаторно-поликлиническое обслуживание.</li> <li>3.4.2. Стационарное медицинское обслуживание.</li> </ul> </li> <li>3.5. Образование и просвещение. <ul style="list-style-type: none"> <li>3.5.1. Дошкольное, начальное и среднее общее образование.</li> <li>3.5.2. Среднее и высшее профессиональное образование.</li> </ul> </li> <li>3.6. Культурное развитие. <ul style="list-style-type: none"> <li>3.6.1. Объекты культурно-досуговой деятельности.</li> <li>3.6.2. Парки культуры и отдыха.</li> </ul> </li> <li>3.7. Религиозное использование. <ul style="list-style-type: none"> <li>3.7.1. Осуществление религиозных обрядов.</li> <li>3.7.2. Религиозное управление и образование.</li> </ul> </li> <li>3.9. Обеспечение научной деятельности. <ul style="list-style-type: none"> <li>3.9.1. Обеспечение деятельности в области гидрометеорологии и смежных с ней областях.</li> <li>3.9.2. Проведение научных исследований.</li> <li>3.9.3. Проведение научных испытаний.</li> </ul> </li> <li>3.10. Ветеринарное обслуживание. <ul style="list-style-type: none"> <li>3.10.1. Амбулаторное ветеринарное обслуживание.</li> <li>3.10.2. Приюты для животных.</li> </ul> </li> <li>4.1. Деловое управление.</li> <li>4.2. Объекты торговли (торговые центры, торгово-развлекательные центры (комплексы)).</li> <li>4.3. Рынки.</li> <li>4.4. Магазины.</li> <li>4.5. Банковская и страховая деятельность.</li> <li>4.6. Общественное питание. <ul style="list-style-type: none"> <li>4.8.1. Развлекательные мероприятия.</li> </ul> </li> <li>4.9. Служебные гаражи.</li> <li>4.10. Выставочно-ярмарочная деятельность.</li> </ul>

	<p>5.1.1. Обеспечение спортивно-зрелищных мероприятий.  5.1.2. Обеспечение занятий спортом в помещениях.  5.1.3. Площадки для занятий спортом.  5.1.4. Оборудованные площадки для занятий спортом.  5.1.5. Водный спорт.  5.1.6. Авиационный спорт.  5.3. Охота и рыбалка.  5.4. Причалы для маломерных судов.  5.5. Поля для гольфа или конных прогулок.  6.3. Легкая промышленность.  6.4. Пищевая промышленность.  6.6. Строительная промышленность.  6.7. Энергетика.  6.8. Связь.  6.9. Склад.  6.11. Целлюлозно-бумажная промышленность.  6.12. Научно-производственная деятельность.  8.0. Обеспечение обороны и безопасности.  8.1. Обеспечение вооруженных сил.  8.3. Обеспечение внутреннего правопорядка.  9.1. Охрана природных территорий.  11.0. Водные объекты.  12.0. Земельные участки (территории) общего пользования.  12.0.1. Улично-дорожная сеть.  12.0.2. Благоустройство территории</p>
Условно разрешенные виды использования	
Вспомогательные виды	
Максимальный процент застройки (%)	Не установлен
Высота застройки (м)	35
Плотность застройки (тыс.кв.м/га)	15
Минимальные и (или) максимальные размеры земельных участков (га)	Минимальный – 2,9012. Максимальный – 2,9012
Иные показатели	

Пункт 235

Территориальная зона	242221504.24
Основные виды разрешенного использования	<p>1.2. Выращивание зерновых и иных сельскохозяйственных культур.  1.3. Овощеводство.  1.4. Выращивание тонизирующих, лекарственных, цветочных культур.  1.5. Садоводство.  1.7. Животноводство.  1.8. Скотоводство.  1.9. Звероводство.  1.10. Птицеводство.  1.11. Свиноводство.  1.12. Пчеловодство.  1.13. Рыбоводство.  1.14. Научное обеспечение сельского хозяйства.  1.15. Хранение и переработка сельскохозяйственной продукции.</p>

	<ul style="list-style-type: none"><li>1.16. Ведение личного подсобного хозяйства на полевых участках.</li><li>1.17. Питомники.</li><li>1.18. Обеспечение сельскохозяйственного производства.</li><li>1.19. Сенокосение.</li><li>1.20. Выпас сельскохозяйственных животных.</li><li>3.1. Коммунальное обслуживание.</li><li>3.1.1. Предоставление коммунальных услуг.</li><li>3.1.2. Административные здания организаций, обеспечивающих предоставление коммунальных услуг.</li><li>3.2.1. Дома социального обслуживания.</li><li>3.2.2. Оказание социальной помощи населению.</li><li>3.2.3. Оказание услуг связи.</li><li>3.3. Бытовое обслуживание.</li><li>3.4. Здравоохранение.</li><li>3.4.1. Амбулаторно-поликлиническое обслуживание.</li><li>3.4.2. Стационарное медицинское обслуживание.</li><li>3.5. Образование и просвещение.</li><li>3.5.1. Дошкольное, начальное и среднее общее образование.</li><li>3.5.2. Среднее и высшее профессиональное образование.</li><li>3.6. Культурное развитие.</li><li>3.6.1. Объекты культурно-досуговой деятельности.</li><li>3.6.2. Парки культуры и отдыха.</li><li>3.7. Религиозное использование.</li><li>3.7.1. Осуществление религиозных обрядов.</li><li>3.7.2. Религиозное управление и образование.</li><li>3.9. Обеспечение научной деятельности.</li><li>3.9.1. Обеспечение деятельности в области гидрометеорологии и смежных с ней областях.</li><li>3.9.2. Проведение научных исследований.</li><li>3.9.3. Проведение научных испытаний.</li><li>3.10. Ветеринарное обслуживание.</li><li>3.10.1. Амбулаторное ветеринарное обслуживание.</li><li>3.10.2. Приюты для животных.</li><li>4.1. Деловое управление.</li><li>4.2. Объекты торговли (торговые центры, торгово-развлекательные центры (комплексы)).</li><li>4.3. Рынки.</li><li>4.4. Магазины.</li><li>4.5. Банковская и страховая деятельность.</li><li>4.6. Общественное питание.</li><li>4.8.1. Развлекательные мероприятия.</li><li>4.9. Служебные гаражи.</li><li>4.10. Выставочно-ярмарочная деятельность.</li><li>5.1.1. Обеспечение спортивно-зрелищных мероприятий.</li><li>5.1.2. Обеспечение занятий спортом в помещениях.</li><li>5.1.3. Площадки для занятий спортом.</li><li>5.1.4. Оборудованные площадки для занятий спортом.</li><li>5.1.5. Водный спорт.</li><li>5.1.6. Авиационный спорт.</li><li>5.3. Охота и рыбалка.</li><li>5.4. Причалы для маломерных судов.</li><li>5.5. Поля для гольфа или конных прогулок.</li><li>6.3. Легкая промышленность.</li><li>6.4. Пищевая промышленность.</li><li>6.6. Строительная промышленность.</li><li>6.7. Энергетика.</li><li>6.8. Связь.</li><li>6.9. Склад.</li></ul>
--	--

	6.11. Целлюлозно-бумажная промышленность. 6.12. Научно-производственная деятельность. 8.0. Обеспечение обороны и безопасности. 8.1. Обеспечение вооруженных сил. 8.3. Обеспечение внутреннего правопорядка. 9.1. Охрана природных территорий. 11.0. Водные объекты. 12.0. Земельные участки (территории) общего пользования. 12.0.1. Улично-дорожная сеть. 12.0.2. Благоустройство территории
Условно разрешенные виды использования	
Вспомогательные виды	
Максимальный процент застройки (%)	Не установлен
Высота застройки (м)	35
Плотность застройки (тыс.кв.м/га)	15
Минимальные и (или) максимальные размеры земельных участков (га)	Минимальный – 9,0000. Максимальный – 9,0000
Иные показатели	

Пункт 236

Территориальная зона	242221504.25
Основные виды разрешенного использования	2.1. Для индивидуального жилищного строительства. 2.2. Для ведения личного подсобного хозяйства (приусадебный земельный участок). 3.1.1. Предоставление коммунальных услуг. 3.3. Бытовое обслуживание. 3.4.1. Амбулаторно-поликлиническое обслуживание. 3.5.1. Дошкольное, начальное и среднее общее образование. 4.4. Магазины. 5.1.2. Обеспечение занятий спортом в помещениях. 5.1.3. Площадки для занятий спортом. 12.0.1. Улично-дорожная сеть. 12.0.2. Благоустройство территории. 13.2. Ведение садоводства
Условно разрешенные виды использования	
Вспомогательные виды	
Максимальный процент застройки (%)	Не установлен
Высота застройки (м)	-
Плотность застройки (тыс.кв.м/га)	-
Минимальные и (или) максимальные размеры земельных участков (га)	Минимальный – 11,3662. Максимальный – 11,3662
Иные показатели	Плотность застройки для 2.1, 2.2, 3.1.1, 3.3, 5.1.2, 13.2 – 4 тыс.кв.м/га. Плотность застройки для 3.4.1, 3.5.1, 4.4 – 8 тыс.кв.м/га. Высота застройки для 2.1, 2.2, 3.1.1, 3.3, 5.1.2, 13.2 – 15 м. Высота застройки для 3.4.1, 3.5.1, 4.4 – 35 м.



Территориальная зона	242221504.27
Основные виды разрешенного использования	<ul style="list-style-type: none"> <li>1.2. Выращивание зерновых и иных сельскохозяйственных культур.</li> <li>1.3. Овощеводство.</li> <li>1.4. Выращивание тонизирующих, лекарственных, цветочных культур.</li> <li>1.5. Садоводство.</li> <li>1.7. Животноводство.</li> <li>1.8. Скотоводство.</li> <li>1.9. Звероводство.</li> <li>1.10. Птицеводство.</li> <li>1.11. Свиноводство.</li> <li>1.12. Пчеловодство.</li> <li>1.13. Рыбоводство.</li> <li>1.14. Научное обеспечение сельского хозяйства.</li> <li>1.15. Хранение и переработка сельскохозяйственной продукции.</li> <li>1.16. Ведение личного подсобного хозяйства на полевых участках.</li> <li>1.17. Питомники.</li> <li>1.18. Обеспечение сельскохозяйственного производства.</li> <li>1.19. Сенокошение.</li> <li>1.20. Выпас сельскохозяйственных животных.</li> <li>3.1. Коммунальное обслуживание.</li> <li>3.1.1. Предоставление коммунальных услуг.</li> <li>3.1.2. Административные здания организаций, обеспечивающих предоставление коммунальных услуг.</li> <li>3.2.1. Дома социального обслуживания.</li> <li>3.2.2. Оказание социальной помощи населению.</li> <li>3.2.3. Оказание услуг связи.</li> <li>3.3. Бытовое обслуживание.</li> <li>3.4. здравоохранение.</li> <li>3.4.1. Амбулаторно-поликлиническое обслуживание.</li> <li>3.4.2. Стационарное медицинское обслуживание.</li> <li>3.5. Образование и просвещение.</li> <li>3.5.1. Дошкольное, начальное и среднее общее образование.</li> <li>3.5.2. Среднее и высшее профессиональное образование.</li> <li>3.6. Культурное развитие.</li> <li>3.6.1. Объекты культурно-досуговой деятельности.</li> <li>3.6.2. Парки культуры и отдыха.</li> <li>3.7. Религиозное использование.</li> <li>3.7.1. Осуществление религиозных обрядов.</li> <li>3.7.2. Религиозное управление и образование.</li> <li>3.9. Обеспечение научной деятельности.</li> <li>3.9.1. Обеспечение деятельности в области гидрометеорологии и смежных с ней областях.</li> <li>3.9.2. Проведение научных исследований.</li> <li>3.9.3. Проведение научных испытаний.</li> <li>3.10. Ветеринарное обслуживание.</li> <li>3.10.1. Амбулаторное ветеринарное обслуживание.</li> <li>3.10.2. Приюты для животных.</li> <li>4.1. Деловое управление.</li> <li>4.2. Объекты торговли (торговые центры, торгово-развлекательные центры (комплексы)).</li> <li>4.3. Рынки.</li> <li>4.4. Магазины.</li> <li>4.5. Банковская и страховая деятельность.</li> <li>4.6. Общественное питание.</li> <li>4.8.1. Развлекательные мероприятия.</li> <li>4.9. Служебные гаражи.</li> <li>4.10. Выставочно-ярмарочная деятельность.</li> <li>5.1.1. Обеспечение спортивно-зрелищных мероприятий.</li> <li>5.1.2. Обеспечение занятий спортом в помещениях.</li> <li>5.1.3. Площадки для занятий спортом.</li> </ul>

	<p>5.1.4. Оборудованные площадки для занятий спортом.  5.1.5. Водный спорт.  5.1.6. Авиационный спорт.  5.3. Охота и рыбалка.  5.4. Причалы для маломерных судов.  5.5. Поля для гольфа или конных прогулок.  6.3. Легкая промышленность.  6.4. Пищевая промышленность.  6.6. Строительная промышленность.  6.7. Энергетика.  6.8. Связь.  6.9. Склад.  6.11. Целлюлозно-бумажная промышленность.  6.12. Научно-производственная деятельность.  8.0. Обеспечение обороны и безопасности.  8.1. Обеспечение вооруженных сил.  8.3. Обеспечение внутреннего правопорядка.  9.1. Охрана природных территорий.  11.0. Водные объекты.  12.0. Земельные участки (территории) общего пользования.  12.0.1. Улично-дорожная сеть.  12.0.2. Благоустройство территории</p>
Условно разрешенные виды использования	
Вспомогательные виды	
Максимальный процент застройки (%)	Не установлен
Высота застройки (м)	35
Плотность застройки (тыс.кв.м/га)	15
Минимальные и (или) максимальные размеры земельных участков (га)	Минимальный – 20,89. Максимальный – 20,89
Иные показатели	

Пункт 238

Территориальная зона	242221504.36
Основные виды разрешенного использования	<p>1.2. Выращивание зерновых и иных сельскохозяйственных культур.  1.3. Овощеводство.  1.4. Выращивание тонирующих, лекарственных, цветочных культур.  1.5. Садоводство.  1.7. Животноводство.  1.8. Скотоводство.  1.9. Звероводство.  1.10. Птицеводство.  1.11. Свиноводство.  1.12. Пчеловодство.  1.13. Рыбоводство.  1.14. Научное обеспечение сельского хозяйства.  1.15. Хранение и переработка сельскохозяйственной продукции.</p>

	<ul style="list-style-type: none"> <li>1.16. Ведение личного подсобного хозяйства на полевых участках.</li> <li>1.17. Питомники.</li> <li>1.18. Обеспечение сельскохозяйственного производства.</li> <li>1.19. Сенокосение.</li> <li>1.20. Выпас сельскохозяйственных животных.</li> <li>3.1. Коммунальное обслуживание.</li> <li>3.1.1. Предоставление коммунальных услуг.</li> <li>3.1.2. Административные здания организаций, обеспечивающих предоставление коммунальных услуг.</li> <li>3.2.1. Дома социального обслуживания.</li> <li>3.2.2. Оказание социальной помощи населению.</li> <li>3.2.3. Оказание услуг связи.</li> <li>3.3. Бытовое обслуживание.</li> <li>3.4. здравоохранение.</li> <li>3.4.1. Амбулаторно-поликлиническое обслуживание.</li> <li>3.4.2. Стационарное медицинское обслуживание.</li> <li>3.5. Образование и просвещение.</li> <li>3.5.1. Дошкольное, начальное и среднее общее образование.</li> <li>3.5.2. Среднее и высшее профессиональное образование.</li> <li>3.6. Культурное развитие.</li> <li>3.6.1. Объекты культурно-досуговой деятельности.</li> <li>3.6.2. Парки культуры и отдыха.</li> <li>3.7. Религиозное использование.</li> <li>3.7.1. Осуществление религиозных обрядов.</li> <li>3.7.2. Религиозное управление и образование.</li> <li>3.9. Обеспечение научной деятельности.</li> <li>3.9.1. Обеспечение деятельности в области гидрометеорологии и смежных с ней областях.</li> <li>3.9.2. Проведение научных исследований.</li> <li>3.9.3. Проведение научных испытаний.</li> <li>3.10. Ветеринарное обслуживание.</li> <li>3.10.1. Амбулаторное ветеринарное обслуживание.</li> <li>3.10.2. Приюты для животных.</li> <li>4.1. Деловое управление.</li> <li>4.2. Объекты торговли (торговые центры, торгово-развлекательные центры (комплексы)).</li> <li>4.3. Рынки.</li> <li>4.4. Магазины.</li> <li>4.5. Банковская и страховая деятельность.</li> <li>4.6. Общественное питание.</li> <li>4.8.1. Развлекательные мероприятия.</li> <li>4.9. Служебные гаражи.</li> <li>4.10. Выставочно-ярмарочная деятельность.</li> <li>5.1.1. Обеспечение спортивно-зрелищных мероприятий.</li> <li>5.1.2. Обеспечение занятий спортом в помещениях.</li> <li>5.1.3. Площадки для занятий спортом.</li> <li>5.1.4. Оборудованные площадки для занятий спортом.</li> <li>5.1.5. Водный спорт.</li> <li>5.1.6. Авиационный спорт.</li> <li>5.3. Охота и рыбалка.</li> <li>5.4. Причалы для маломерных судов.</li> <li>5.5. Поля для гольфа или конных прогулок.</li> <li>6.3. Легкая промышленность.</li> <li>6.4. Пищевая промышленность.</li> <li>6.6. Строительная промышленность.</li> <li>6.7. Энергетика.</li> <li>6.8. Связь.</li> <li>6.9. Склад.</li> <li>6.11. Целлюлозно-бумажная промышленность.</li> </ul>
--	---

	6.12. Научно-производственная деятельность. 8.0. Обеспечение обороны и безопасности. 8.1. Обеспечение вооруженных сил. 8.3. Обеспечение внутреннего правопорядка. 9.1. Охрана природных территорий. 11.0. Водные объекты. 12.0. Земельные участки (территории) общего пользования. 12.0.1. Улично-дорожная сеть. 12.0.2. Благоустройство территории
Условно разрешенные виды использования	
Вспомогательные виды	
Максимальный процент застройки (%)	Не установлен
Высота застройки (м)	35
Плотность застройки (тыс.кв.м/га)	15
Минимальные и (или) максимальные размеры земельных участков (га)	Минимальный – 15,0351. Максимальный – 15,0351
Иные показатели	

Пункт 239

Территориальная зона	242221504.37
Основные виды разрешенного использования	1.2. Выращивание зерновых и иных сельскохозяйственных культур. 1.3. Овощеводство. 1.4. Выращивание тонирующих, лекарственных, цветочных культур. 1.5. Садоводство. 1.7. Животноводство. 1.8. Скотоводство. 1.9. Звероводство. 1.10. Птицеводство. 1.11. Свиноводство. 1.12. Пчеловодство. 1.13. Рыбоводство. 1.14. Научное обеспечение сельского хозяйства. 1.15. Хранение и переработка сельскохозяйственной продукции. 1.16. Ведение личного подсобного хозяйства на полевых участках. 1.17. Питомники. 1.18. Обеспечение сельскохозяйственного производства. 1.19. Сенокошение. 1.20. Выпас сельскохозяйственных животных. 3.1. Коммунальное обслуживание. 3.1.1. Предоставление коммунальных услуг. 3.1.2. Административные здания организаций, обеспечивающих предоставление коммунальных услуг. 3.2.1. Дома социального обслуживания. 3.2.2. Оказание социальной помощи населению. 3.2.3. Оказание услуг связи. 3.3. Бытовое обслуживание. 3.4. здравоохранение. 3.4.1. Амбулаторно-поликлиническое обслуживание. 3.4.2. Стационарное медицинское обслуживание. 3.5. Образование и просвещение. 3.5.1. Дошкольное, начальное и среднее общее образование. 3.5.2. Среднее и высшее профессиональное образование.

	<p>3.6. Культурное развитие.</p> <p>3.6.1. Объекты культурно-досуговой деятельности.</p> <p>3.6.2. Парки культуры и отдыха.</p> <p>3.7. Религиозное использование.</p> <p>3.7.1. Осуществление религиозных обрядов.</p> <p>3.7.2. Религиозное управление и образование.</p> <p>3.9. Обеспечение научной деятельности.</p> <p>3.9.1. Обеспечение деятельности в области гидрометеорологии и смежных с ней областях.</p> <p>3.9.2. Проведение научных исследований.</p> <p>3.9.3. Проведение научных испытаний.</p> <p>3.10. Ветеринарное обслуживание.</p> <p>3.10.1. Амбулаторное ветеринарное обслуживание.</p> <p>3.10.2. Приюты для животных.</p> <p>4.1. Деловое управление.</p> <p>4.2. Объекты торговли (торговые центры, торгово-развлекательные центры (комплексы)).</p> <p>4.3. Рынки.</p> <p>4.4. Магазины.</p> <p>4.5. Банковская и страховая деятельность.</p> <p>4.6. Общественное питание.</p> <p>4.8.1. Развлекательные мероприятия.</p> <p>4.9. Служебные гаражи.</p> <p>4.10. Выставочно-ярмарочная деятельность.</p> <p>5.1.1. Обеспечение спортивно-зрелищных мероприятий.</p> <p>5.1.2. Обеспечение занятий спортом в помещениях.</p> <p>5.1.3. Площадки для занятий спортом.</p> <p>5.1.4. Оборудованные площадки для занятий спортом.</p> <p>5.1.5. Водный спорт.</p> <p>5.1.6. Авиационный спорт.</p> <p>5.3. Охота и рыбалка.</p> <p>5.4. Причалы для маломерных судов.</p> <p>5.5. Поля для гольфа или конных прогулок.</p> <p>6.3. Легкая промышленность.</p> <p>6.4. Пищевая промышленность.</p> <p>6.6. Строительная промышленность.</p> <p>6.7. Энергетика.</p> <p>6.8. Связь.</p> <p>6.9. Склад.</p> <p>6.11. Целлюлозно-бумажная промышленность.</p> <p>6.12. Научно-производственная деятельность.</p> <p>8.0. Обеспечение обороны и безопасности.</p> <p>8.1. Обеспечение вооруженных сил.</p> <p>8.3. Обеспечение внутреннего правопорядка.</p> <p>9.1. Охрана природных территорий.</p> <p>11.0. Водные объекты.</p> <p>12.0. Земельные участки (территории) общего пользования.</p> <p>12.0.1. Улично-дорожная сеть.</p> <p>12.0.2. Благоустройство территории</p>
Условно разрешенные виды использования	
Вспомогательные виды	
Максимальный процент застройки (%)	Не установлен
Высота застройки (м)	35
Плотность застройки (тыс.кв.м/га)	15
Минимальные и (или) максимальные размеры земельных участков (га)	Минимальный – 13,7112. Максимальный – 13,7112
Иные показатели	

Пункт 240

Территориальная зона	242234406
Основные виды разрешенного использования	3.1.1. Предоставление коммунальных услуг. 4.8.1. Развлекательные мероприятия. 5.1.2. Обеспечение занятий спортом в помещениях. 5.1.3. Площадки для занятий спортом. 5.1.4. Оборудованные площадки для занятий спортом. 5.2.1. Туристическое обслуживание
Условно разрешенные виды использования	
Вспомогательные виды	
Максимальный процент застройки (%)	Не установлен
Высота застройки (м)	30
Плотность застройки (тыс.кв.м/га)	2,35
Минимальные и (или) максимальные размеры земельных участков (га)	
Иные показатели	Суммарная поэтажная площадь объекта в габаритах наружных стен – 36 850 кв.м, в том числе: – основное здание лагеря со спальным корпусом – 2 210 кв.м; – спальные корпуса – 7 650 кв.м; – административное здание, корпус для проживания персонала в южной части – 8 650 кв.м; – административное здание, корпус для проживания персонала в северной части – 7 300 кв.м; – спортивный клуб – 2 500 кв.м; – столовая – 3 480 кв.м; – крытый бассейн – 2 270 кв.м; – комплекс детского центра развития – 1 290 кв.м; – инженерные объекты – 1 500 кв.м

Пункт 241

Территориальная зона	2476995
Основные виды разрешенного использования	4.2. Объекты торговли (торговые центры, торгово-развлекательные центры (комплексы)). 4.3. Рынки. 4.4. Магазины
Условно разрешенные виды использования	
Вспомогательные виды	
Максимальный процент застройки (%)	100
Высота застройки (м)	
Плотность застройки (тыс.кв.м/га)	30
Иные показатели	Этажность: 3 этажа расчетная наземная площадь – 300 кв.м

## Пункт 242

Территориальная зона	2476998
Основные виды разрешенного использования	4.9. Служебные гаражи. 12.0.2. Благоустройство территории
Условно разрешенные виды использования	
Вспомогательные виды	
Максимальный процент застройки (%)	0
Высота застройки (м)	0
Плотность застройки (тыс.кв.м/га)	0
Иные показатели	

## Пункт 243

Территориальная зона	2477002
Основные виды разрешенного использования	4.2. Объекты торговли (торговые центры, торгово-развлекательные центры (комплексы)). 4.3. Рынки. 4.4. Магазины
Условно разрешенные виды использования	
Вспомогательные виды	
Максимальный процент застройки (%)	100
Высота застройки (м)	
Плотность застройки (тыс.кв.м/га)	30
Иные показатели	Этажность: до 3-х этажей расчетная наземная площадь – 651 кв.м. Существующая застройка: нежилое здание, назначение: магазин, 2 этажа, общая площадь – 204,2 кв.м, в том числе основная площадь – 167 кв.м, вспомогательная – 37,2 кв.м

## Пункт 244

Территориальная зона	2477433
Основные виды разрешенного использования	3.1.1. Предоставление коммунальных услуг
Условно разрешенные виды использования	
Вспомогательные виды	
Максимальный процент застройки (%)	
Высота застройки (м)	
Плотность застройки (тыс.кв.м/га)	
Иные показатели	Общая площадь: по типовому проекту Высотность: по типовому проекту

## Пункт 245

Территориальная зона	2477647
Основные виды разрешенного использования	12.0.2. Благоустройство территории
Условно разрешенные виды использования	
Вспомогательные виды	
Максимальный процент застройки (%)	0
Высота застройки (м)	0
Плотность застройки (тыс.кв.м/га)	0
Иные показатели	

## Пункт 246

Территориальная зона	2477650
Основные виды разрешенного использования	12.0.2. Благоустройство территории
Условно разрешенные виды использования	
Вспомогательные виды	
Максимальный процент застройки (%)	0
Высота застройки (м)	0
Плотность застройки (тыс.кв.м/га)	0
Иные показатели	

## Пункт 247

Территориальная зона	2477911
Основные виды разрешенного использования	4.2. Объекты торговли (торговые центры, торгово-развлекательные центры (комплексы)). 4.3. Рынки. 4.4. Магазины. 4.6. Общественное питание. 8.1. Обеспечение вооруженных сил. 8.3. Обеспечение внутреннего правопорядка
Условно разрешенные виды использования	
Вспомогательные виды	
Максимальный процент застройки (%)	
Высота застройки (м)	7
Плотность застройки (тыс.кв.м/га)	
Иные показатели	Общая площадь: 650 кв.м Этажность: 1



## Пункт 248

Территориальная зона	2478227
Основные виды разрешенного использования	4.2. Объекты торговли (торговые центры, торгово-развлекательные центры (комплексы). 4.3. Рынки. 4.4. Магазины
Условно разрешенные виды использования	
Вспомогательные виды	
Максимальный процент застройки (%)	
Высота застройки (м)	10
Плотность застройки (тыс.кв.м/га)	
Иные показатели	Площадь существующих объектов: 44,7 кв.м. Общая площадь: 85 кв.м

## Пункт 249

Территориальная зона	2479052
Основные виды разрешенного использования	4.2. Объекты торговли (торговые центры, торгово-развлекательные центры (комплексы). 4.3. Рынки. 4.4. Магазины
Условно разрешенные виды использования	
Вспомогательные виды	
Максимальный процент застройки (%)	
Высота застройки (м)	10
Плотность застройки (тыс.кв.м/га)	
Иные показатели	Общая площадь: 400 кв.м

## Пункт 250

Территориальная зона	2479892
Основные виды разрешенного использования	3.5.1. Дошкольное, начальное и среднее общее образование
Условно разрешенные виды использования	
Вспомогательные виды	
Максимальный процент застройки (%)	
Высота застройки (м)	17
Плотность застройки (тыс.кв.м/га)	
Иные показатели	Общая площадь: 12000 кв.м Этажность: 4

## Пункт 251

Территориальная зона	24710919
Основные виды разрешенного использования	6.9. Склад
Условно разрешенные виды использования	
Вспомогательные виды	
Максимальный процент застройки (%)	
Высота застройки (м)	12
Плотность застройки (тыс.кв.м/га)	
Иные показатели	Общая площадь: до 4000 кв.м Площадь существующего здания: 1258,7 кв.м: – энергоцех (БМЗ), назначение: нежилое

## Пункт 252

Территориальная зона	24711163
Основные виды разрешенного использования	2.4. Среднеэтажная жилая застройка. 3.2.4. Общежития. 3.3. Бытовое обслуживание. 4.2. Объекты торговли (торговые центры, торгово-развлекательные центры (комплексы)). 4.3. Рынки. 4.4. Магазины. 4.6. Общественное питание. 4.7. Гостиничное обслуживание. 12.0.1. Улично-дорожная сеть
Условно разрешенные виды использования	
Вспомогательные виды	
Максимальный процент застройки (%)	15
Высота застройки (м)	13
Плотность застройки (тыс.кв.м/га)	
Иные показатели	Новое строительство: Общая площадь: 200 кв.м Этажность: 3

## Пункт 253

Территориальная зона	24711177
Основные виды разрешенного использования	3.5.1. Дошкольное, начальное и среднее общее образование
Условно разрешенные виды использования	
Вспомогательные виды	
Максимальный процент застройки (%)	

Высота застройки (м)	
Плотность застройки (тыс.кв.м/га)	12,5
Иные показатели	Этажность: 3 Суммарная поэтажная площадь в габаритах наружных стен: 1500 кв.м Количество мест – 30.

Пункт 254

Территориальная зона	24711296
Основные виды разрешенного использования	<p>1.14. Научное обеспечение сельского хозяйства.</p> <p>2.4. Передвижное жилье.</p> <p>2.7. Обслуживание жилой застройки.</p> <p>3.2.1. Дома социального обслуживания.</p> <p>3.2.2. Оказание социальной помощи населению.</p> <p>3.2.3. Оказание услуг связи.</p> <p>3.2.4. Общежития.</p> <p>3.3. Бытовое обслуживание.</p> <p>3.4. здравоохранение.</p> <p>3.5.1. Дошкольное, начальное и среднее общее образование.</p> <p>3.5.2. Среднее и высшее профессиональное образование.</p> <p>3.6.1. Объекты культурно-досуговой деятельности.</p> <p>3.6.3. Цирки и зверинцы.</p> <p>3.7.1. Осуществление религиозных обрядов.</p> <p>3.8. Общественное управление.</p> <p>3.8.1. Государственное управление.</p> <p>3.8.2. Представительская деятельность.</p> <p>3.9.2. Проведение научных исследований.</p> <p>4.1. Деловое управление.</p> <p>4.2. Объекты торговли (торговые центры, торгово-развлекательные центры (комплексы)).</p> <p>4.3. Рынки.</p> <p>4.4. Магазины.</p> <p>4.5. Банковская и страховая деятельность.</p> <p>4.6. Общественное питание.</p> <p>4.7. Гостиничное обслуживание.</p> <p>4.8.1. Развлекательные мероприятия.</p> <p>4.8.2. Проведение азартных игр.</p> <p>5.1.1. Обеспечение спортивно-зрелищных мероприятий.</p> <p>5.1.2. Обеспечение занятий спортом в помещениях.</p> <p>5.1.3. Площадки для занятий спортом.</p> <p>5.1.4. Оборудованные площадки для занятий спортом.</p> <p>5.1.5. Водный спорт.</p> <p>5.1.6. Авиационный спорт.</p> <p>5.2. Природно-познавательный туризм.</p> <p>5.3. Охота и рыбалка.</p> <p>5.4. Причалы для маломерных судов.</p> <p>5.5. Поля для гольфа или конных прогулок.</p> <p>8.3. Обеспечение внутреннего правопорядка.</p> <p>12.0.1. Улично-дорожная сеть.</p> <p>12.0.2. Благоустройство территории.</p>
Условно разрешенные виды использования	
Вспомогательные виды	
Максимальный процент застройки (%)	
Высота застройки (м)	

Плотность застройки (тыс.кв.м/га)	
Иные показатели	Общая площадь: 995 кв.м Этажность: 3

Пункт 255

Территориальная зона	24711305
Основные виды разрешенного использования	<ul style="list-style-type: none"> <li>1.14. Научное обеспечение сельского хозяйства.</li> <li>2.4. Передвижное жилье.</li> <li>2.7. Обслуживание жилой застройки.</li> <li>3.2.1. Дома социального обслуживания.</li> <li>3.2.2. Оказание социальной помощи населению.</li> <li>3.2.3. Оказание услуг связи.</li> <li>3.2.4. Общежития.</li> <li>3.3. Бытовое обслуживание.</li> <li>3.4. Здравоохранение.</li> <li>3.5.1. Дошкольное, начальное и среднее общее образование.</li> <li>3.5.2. Среднее и высшее профессиональное образование.</li> <li>3.6.1. Объекты культурно-досуговой деятельности.</li> <li>3.6.3. Цирки и зверинцы.</li> <li>3.7.1. Осуществление религиозных обрядов.</li> <li>3.8. Общественное управление.</li> <li>3.8.1. Государственное управление.</li> <li>3.8.2. Представительская деятельность.</li> <li>3.9.2. Проведение научных исследований.</li> <li>4.1. Деловое управление.</li> <li>4.2. Объекты торговли (торговые центры, торгово-развлекательные центры (комплексы)).</li> <li>4.3. Рынки.</li> <li>4.4. Магазины.</li> <li>4.5. Банковская и страховая деятельность.</li> <li>4.6. Общественное питание.</li> <li>4.7. Гостиничное обслуживание.</li> <li>4.8.1. Развлекательные мероприятия.</li> <li>4.8.2. Проведение азартных игр.</li> <li>5.1.1. Обеспечение спортивно-зрелищных мероприятий.</li> <li>5.1.2. Обеспечение занятий спортом в помещениях.</li> <li>5.1.3. Площадки для занятий спортом.</li> <li>5.1.4. Оборудованные площадки для занятий спортом.</li> <li>5.1.5. Водный спорт.</li> <li>5.1.6. Авиационный спорт.</li> <li>5.2. Природно-познавательный туризм.</li> <li>5.3. Охота и рыбалка.</li> <li>5.4. Причалы для маломерных судов.</li> <li>5.5. Поля для гольфа или конных прогулок.</li> <li>8.3. Обеспечение внутреннего правопорядка.</li> <li>12.0.1. Улично-дорожная сеть.</li> <li>12.0.2. Благоустройство территории</li> </ul>
Условно разрешенные виды использования	
Вспомогательные виды	
Максимальный процент застройки (%)	
Высота застройки (м)	
Плотность застройки (тыс.кв.м/га)	
Иные показатели	Общая площадь: 995 кв.м Этажность: 3

Пункт 256

Территориальная зона	24711300
Основные виды разрешенного использования	<p>1.14. Научное обеспечение сельского хозяйства.</p> <p>2.4. Передвижное жилье.</p> <p>2.7. Обслуживание жилой застройки.</p> <p>3.2.1. Дома социального обслуживания.</p> <p>3.2.2. Оказание социальной помощи населению.</p> <p>3.2.3. Оказание услуг связи.</p> <p>3.2.4. Общежития.</p> <p>3.4. Здравоохранение.</p> <p>3.5.1. Дошкольное, начальное и среднее общее образование.</p> <p>3.5.2. Среднее и высшее профессиональное образование.</p> <p>3.6.1. Объекты культурно-досуговой деятельности.</p> <p>3.6.3. Цирки и зверинцы.</p> <p>3.7.1. Осуществление религиозных обрядов.</p> <p>3.8. Общественное управление.</p> <p>3.8.1. Государственное управление.</p> <p>3.8.2. Представительская деятельность.</p> <p>3.9.2. Проведение научных исследований.</p> <p>4.1. Деловое управление.</p> <p>4.2. Объекты торговли (торговые центры, торгово-развлекательные центры (комплексы)).</p> <p>4.3. Рынки.</p> <p>4.4. Магазины.</p> <p>4.5. Банковская и страховая деятельность.</p> <p>4.6. Общественное питание.</p> <p>4.7. Гостиничное обслуживание.</p> <p>4.8.1. Развлекательные мероприятия.</p> <p>4.8.2. Проведение азартных игр.</p> <p>5.1.1. Обеспечение спортивно-зрелищных мероприятий.</p> <p>5.1.2. Обеспечение занятий спортом в помещениях.</p> <p>5.1.3. Площадки для занятий спортом.</p> <p>5.1.4. Оборудованные площадки для занятий спортом.</p> <p>5.1.5. Водный спорт.</p> <p>5.1.6. Авиационный спорт.</p> <p>5.2. Природно-познавательный туризм.</p> <p>5.3. Охота и рыбалка.</p> <p>5.4. Причалы для маломерных судов.</p> <p>5.5. Поля для гольфа или конных прогулок.</p> <p>8.3. Обеспечение внутреннего правопорядка.</p> <p>12.0.1. Улично-дорожная сеть.</p> <p>12.0.2. Благоустройство территории.</p>
Условно разрешенные виды использования	
Вспомогательные виды	
Максимальный процент застройки (%)	
Высота застройки (м)	
Плотность застройки (тыс.кв.м/га)	
Иные показатели	<p>Общая площадь: 995 кв.м</p> <p>Этажность: 3</p>

Территориальная зона	24711314
Основные виды разрешенного использования	<p>1.14. Научное обеспечение сельского хозяйства.</p> <p>2.4. Передвижное жилье.</p> <p>2.7. Обслуживание жилой застройки.</p> <p>3.2.1. Дома социального обслуживания.</p> <p>3.2.2. Оказание социальной помощи населению.</p> <p>3.2.3. Оказание услуг связи.</p> <p>3.2.4. Общежития.</p> <p>3.3. Бытовое обслуживание.</p> <p>3.4. здравоохранение.</p> <p>3.5.1. Дошкольное, начальное и среднее общее образование.</p> <p>3.5.2. Среднее и высшее профессиональное образование.</p> <p>3.6.1. Объекты культурно-досуговой деятельности.</p> <p>3.6.3. Цирки и зверинцы.</p> <p>3.7.1. Осуществление религиозных обрядов.</p> <p>3.8. Общественное управление.</p> <p>3.8.1. Государственное управление.</p> <p>3.8.2. Представительская деятельность.</p> <p>3.9.2. Проведение научных исследований.</p> <p>4.1. Деловое управление.</p> <p>4.2. Объекты торговли (торговые центры, торгово-развлекательные центры (комплексы)).</p> <p>4.3. Рынки.</p> <p>4.4. Магазины.</p> <p>4.5. Банковская и страховая деятельность.</p> <p>4.6. Общественное питание.</p> <p>4.7. Гостиничное обслуживание.</p> <p>4.8.1. Развлекательные мероприятия.</p> <p>4.8.2. Проведение азартных игр.</p> <p>5.1.1. Обеспечение спортивно-зрелищных мероприятий.</p> <p>5.1.2. Обеспечение занятий спортом в помещениях.</p> <p>5.1.3. Площадки для занятий спортом.</p> <p>5.1.4. Оборудованные площадки для занятий спортом.</p> <p>5.1.5. Водный спорт.</p> <p>5.1.6. Авиационный спорт.</p> <p>5.2. Природно-познавательный туризм.</p> <p>5.3. Охота и рыбалка.</p> <p>5.4. Причалы для маломерных судов.</p> <p>5.5. Поля для гольфа или конных прогулок.</p> <p>8.3. Обеспечение внутреннего правопорядка.</p> <p>12.0.1. Улично-дорожная сеть.</p> <p>12.0.2. Благоустройство территории.</p>
Условно разрешенные виды использования	
Вспомогательные виды	
Максимальный процент застройки (%)	
Высота застройки (м)	
Плотность застройки (тыс.кв.м/га)	
Иные показатели	<p>Общая площадь: 995 кв.м</p> <p>Этажность: 3</p>

## Пункт 258

Территориальная зона	24711479
Основные виды разрешенного использования	4.9. Служебные гаражи
Условно разрешенные виды использования	
Вспомогательные виды	
Максимальный процент застройки (%)	
Высота застройки (м)	
Плотность застройки (тыс.кв.м/га)	
Иные показатели	Общая площадь: 11415,79 кв.м, в том числе: – площадь гаража – 10189 кв.м; – площадь блока сервисно-торговых услуг – 1226,79 кв.м Этажность: 4 Площадь застройки земельного участка – 3233,7 кв.м

## Пункт 259

Территориальная зона	24712249
Основные виды разрешенного использования	3.1.1. Предоставление коммунальных услуг. 8.3. Обеспечение внутреннего правопорядка
Условно разрешенные виды использования	
Вспомогательные виды	
Максимальный процент застройки (%)	24
Высота застройки (м)	30
Плотность застройки (тыс.кв.м/га)	
Иные показатели	Новое строительство: Общая площадь: 4350 кв.м в т.ч. депо – 3860 кв.м и учебно-тренировочная башня со скалодромом – 490 кв.м наземная: 3510 кв.м – депо и 410 кв.м – учебно-тренировочная башня со скалодромом Этажность: 3 + 1 подземный – депо и 4 + 1 подземный – учебно-тренировочная башня со скалодромом

## Пункт 260

Территориальная зона	24711195
Основные виды разрешенного использования	4.2. Объекты торговли (торговые центры, торгово-развлекательные центры (комплексы)). 4.3. Рынки. 4.4. Магазины
Условно разрешенные виды использования	
Вспомогательные виды	
Максимальный процент застройки (%)	

Высота застройки (м)	
Плотность застройки (тыс.кв.м/га)	
Иные показатели	Общая площадь: 1500 кв.м Этажность: 2

Пункт 261

Территориальная зона	24713307
Основные виды разрешенного использования	2.1.1. Малоэтажная многоквартирная жилая застройка. 2.3. Блокированная жилая застройка
Условно разрешенные виды использования	
Вспомогательные виды	
Максимальный процент застройки (%)	22
Высота застройки (м)	9
Плотность застройки (тыс.кв.м/га)	
Иные показатели	Новое строительство: Общая площадь: 165 кв.м Этажность: 2

Пункт 262

Территориальная зона	24713196
Основные виды разрешенного использования	6.3. Легкая промышленность. 6.9. Склад
Условно разрешенные виды использования	
Вспомогательные виды	
Максимальный процент застройки (%)	
Высота застройки (м)	
Плотность застройки (тыс.кв.м/га)	
Иные показатели	Этажность: Высотность: в габаритах существующих зданий Максимальный процент застройки: – по существующему положению Площадь существующих объектов – 2313,9 кв.м:



## Пункт 263

Территориальная зона	24712782
Основные виды разрешенного использования	3.5.1. Дошкольное, начальное и среднее общее образование.
Условно разрешенные виды использования	
Вспомогательные виды	
Максимальный процент застройки (%)	
Высота застройки (м)	
Плотность застройки (тыс.кв.м/га)	
Иные показатели	Общая площадь: 995 кв.м Этажность: 3 этажа

## Пункт 264

Территориальная зона	24712810
Основные виды разрешенного использования	3.2.1. Дома социального обслуживания. 3.2.2. Оказание социальной помощи населению. 3.2.3. Оказание услуг связи. 3.6.1. Объекты культурно-досуговой деятельности. 3.6.3. Цирки и зверинцы. 3.8. Общественное управление. 3.8.1. Государственное управление. 3.8.2. Представительская деятельность. 4.1. Деловое управление. 4.2. Объекты торговли (торговые центры, торгово-развлекательные центры (комплексы)). 4.3. Рынки. 4.4. Магазины. 4.6. Общественное питание. 4.8.1. Развлекательные мероприятия. 4.8.2. Проведение азартных игр. 5.1.2. Обеспечение занятий спортом в помещениях. 12.0.2. Благоустройство территории.
Условно разрешенные виды использования	
Вспомогательные виды	
Максимальный процент застройки (%)	
Высота застройки (м)	
Плотность застройки (тыс.кв.м/га)	
Иные показатели	Общая площадь: 995 кв.м Этажность: 3 этажа

Пункт 265

Территориальная зона	24712804
Основные виды разрешенного использования	<p>3.2.1. Дома социального обслуживания.  3.2.2. Оказание социальной помощи населению.  3.2.3. Оказание услуг связи.  3.6.1. Объекты культурно-досуговой деятельности.  3.6.3. Цирки и зверинцы.  3.8. Общественное управление.  3.8.1. Государственное управление.  3.8.2. Представительская деятельность.  4.1. Деловое управление.  4.2. Объекты торговли (торговые центры, торгово-развлекательные центры (комплексы)).  4.3. Рынки.  4.4. Магазины.  4.6. Общественное питание.  4.8.1. Развлекательные мероприятия.  4.8.2. Проведение азартных игр.  5.1.2. Обеспечение занятий спортом в помещениях.  12.0.2. Благоустройство территории.</p>
Условно разрешенные виды использования	
Вспомогательные виды	
Максимальный процент застройки (%)	
Высота застройки (м)	
Плотность застройки (тыс.кв.м/га)	
Иные показатели	<p>Общая площадь: 995 кв.м  Этажность: 3 этажа</p>

Пункт 266

Территориальная зона	24712818
Основные виды разрешенного использования	<p>3.2.1. Дома социального обслуживания.  3.2.2. Оказание социальной помощи населению.  3.2.3. Оказание услуг связи.  3.6.1. Объекты культурно-досуговой деятельности.  3.6.3. Цирки и зверинцы.  3.8. Общественное управление.  3.8.1. Государственное управление.  3.8.2. Представительская деятельность.  4.1. Деловое управление.  4.2. Объекты торговли (торговые центры, торгово-развлекательные центры (комплексы)).  4.3. Рынки.  4.4. Магазины.  4.6. Общественное питание.  4.8.1. Развлекательные мероприятия.  4.8.2. Проведение азартных игр.  5.1.2. Обеспечение занятий спортом в помещениях.  12.0.2. Благоустройство территории.</p>
Условно разрешенные виды использования	
Вспомогательные виды	

Максимальный процент застройки (%)	
Высота застройки (м)	
Плотность застройки (тыс.кв.м/га)	
Иные показатели	Общая площадь: 995 кв.м Этажность: 3 этажа

Пункт 267

Территориальная зона	24712817
Основные виды разрешенного использования	3.2.1. Дома социального обслуживания. 3.2.2. Оказание социальной помощи населению. 3.2.3. Оказание услуг связи. 3.6.1. Объекты культурно-досуговой деятельности. 3.6.3. Цирки и зверинцы. 3.8. Общественное управление. 3.8.1. Государственное управление. 3.8.2. Представительская деятельность. 4.1. Деловое управление. 4.2. Объекты торговли (торговые центры, торгово-развлекательные центры (комплексы)). 4.3. Рынки. 4.4. Магазины. 4.6. Общественное питание. 4.8.1. Развлекательные мероприятия. 4.8.2. Проведение азартных игр. 5.1.2. Обеспечение занятий спортом в помещениях. 12.0.2. Благоустройство территории.
Условно разрешенные виды использования	
Вспомогательные виды	
Максимальный процент застройки (%)	
Высота застройки (м)	
Плотность застройки (тыс.кв.м/га)	
Иные показатели	Общая площадь: 995 кв.м Этажность: 3 этажа

Пункт 268

Территориальная зона	24712824
Основные виды разрешенного использования	3.2.1. Дома социального обслуживания. 3.2.2. Оказание социальной помощи населению. 3.2.3. Оказание услуг связи. 3.6.1. Объекты культурно-досуговой деятельности. 3.6.3. Цирки и зверинцы. 3.8. Общественное управление. 3.8.1. Государственное управление. 3.8.2. Представительская деятельность.

	<p>4.1. Деловое управление.  4.2. Объекты торговли (торговые центры, торгово-развлекательные центры (комплексы)).  4.3. Рынки.  4.4. Магазины.  4.6. Общественное питание.  4.8.1. Развлекательные мероприятия.  4.8.2. Проведение азартных игр.  5.1.2. Обеспечение занятий спортом в помещениях.  12.0.2. Благоустройство территории.</p>
Условно разрешенные виды использования	
Вспомогательные виды	
Максимальный процент застройки (%)	
Высота застройки (м)	
Плотность застройки (тыс.кв.м/га)	
Иные показатели	<p>Общая площадь: 995 кв.м  Этажность: 3 этажа</p>

Пункт 269

Территориальная зона	24712823
Основные виды разрешенного использования	<p>3.2.1. Дома социального обслуживания.  3.2.2. Оказание социальной помощи населению.  3.2.3. Оказание услуг связи.  3.6.1. Объекты культурно-досуговой деятельности.  3.6.3. Цирки и зверинцы.  3.8. Общественное управление.  3.8.1. Государственное управление.  3.8.2. Представительская деятельность.  4.1. Деловое управление.  4.2. Объекты торговли (торговые центры, торгово-развлекательные центры (комплексы)).  4.3. Рынки.  4.4. Магазины.  4.6. Общественное питание.  4.8.1. Развлекательные мероприятия.  4.8.2. Проведение азартных игр.  5.1.2. Обеспечение занятий спортом в помещениях.  12.0.2. Благоустройство территории.</p>
Условно разрешенные виды использования	
Вспомогательные виды	
Максимальный процент застройки (%)	
Высота застройки (м)	
Плотность застройки (тыс.кв.м/га)	
Иные показатели	<p>Общая площадь: 995 кв.м  Этажность: 3 этажа</p>

Пункт 270

Территориальная зона	24714405
Основные виды разрешенного использования	7.1.1. Железнодорожные пути. 7.1.2. Обслуживание железнодорожных перевозок. 7.2.2. Обслуживание перевозок пассажиров. 7.3. Водный транспорт. 7.4. Воздушный транспорт. 7.6. Внеуличный транспорт. 12.0.1. Улично-дорожная сеть.
Условно разрешенные виды использования	
Вспомогательные виды	
Максимальный процент застройки (%)	
Высота застройки (м)	
Плотность застройки (тыс.кв.м/га)	
Иные показатели	

Пункт 271

Территориальная зона	24712814
Основные виды разрешенного использования	3.2.1. Дома социального обслуживания. 3.2.2. Оказание социальной помощи населению. 3.3. Бытовое обслуживание. 3.4. Здравоохранение. 3.4.1. Амбулаторно-поликлиническое обслуживание. 3.4.2. Стационарное медицинское обслуживание. 3.5.1. Дошкольное, начальное и среднее общее образование. 3.5.2. Среднее и высшее профессиональное образование. 4.1. Деловое управление. 4.2. Объекты торговли (торговые центры, торгово-развлекательные центры (комплексы)). 4.8.1. Развлекательные мероприятия. 4.8.2. Проведение азартных игр. 5.1.1. Обеспечение спортивно-зрелищных мероприятий. 5.1.2. Обеспечение занятий спортом в помещениях. 5.1.3. Площадки для занятий спортом. 5.1.4. Оборудованные площадки для занятий спортом. 5.1.5. Водный спорт. 5.1.6. Авиационный спорт. 5.2. Природно-познавательный туризм. 5.3. Охота и рыбалка. 5.4. Причалы для маломерных судов. 5.5. Поля для гольфа или конных прогулок.
Условно разрешенные виды использования	
Вспомогательные виды	
Максимальный процент застройки (%)	
Высота застройки (м)	
Плотность застройки (тыс.кв.м/га)	
Иные показатели	Этажность: 3 этажа Общая площадь объекта – 995 кв.м.

Пункт 272

Территориальная зона	24712822
Основные виды разрешенного использования	<p>3.2.1. Дома социального обслуживания.  3.2.2. Оказание социальной помощи населению.  3.2.3. Оказание услуг связи.  3.6.1. Объекты культурно-досуговой деятельности.  3.6.3. Цирки и зверинцы.  3.8. Общественное управление.  3.8.1. Государственное управление.  3.8.2. Представительская деятельность.  4.1. Деловое управление.  4.2. Объекты торговли (торговые центры, торгово-развлекательные центры (комплексы)).  4.3. Рынки.  4.4. Магазины.  4.6. Общественное питание.  4.8.1. Развлекательные мероприятия.  4.8.2. Проведение азартных игр.  5.1.2. Обеспечение занятий спортом в помещениях.  12.0.2. Благоустройство территории.</p>
Условно разрешенные виды использования	
Вспомогательные виды	
Максимальный процент застройки (%)	
Высота застройки (м)	
Плотность застройки (тыс.кв.м/га)	
Иные показатели	<p>Общая площадь: 995 кв.м  Этажность: 3 этажа</p>

Пункт 273

Территориальная зона	24714903
Основные виды разрешенного использования	<p>3.2.1. Дома социального обслуживания.  3.2.2. Оказание социальной помощи населению.  3.2.3. Оказание услуг связи.  3.4. Здравоохранение.  3.8. Общественное управление.  3.8.1. Государственное управление.  3.8.2. Представительская деятельность.  4.1. Деловое управление.  6.9. Склад.</p>
Условно разрешенные виды использования	
Вспомогательные виды	
Максимальный процент застройки (%)	
Высота застройки (м)	
Плотность застройки (тыс.кв.м/га)	

Иные показатели	<p>Высотность: существующие здания – в габаритах существующих зданий; объекты нового строительства (здание холодильного склада) – 12,5 м</p> <p>Максимальный процент застройки: существующие здания – предельная застроенность по существующему положению; объект нового строительства (здание холодильного склада) – предельная застроенность не установлена</p> <p>Новое строительство: Общая площадь холодильного склада – 1150 кв.м.</p> <p>Общая площадь существующих объектов – 3 619,6 кв.м, в т.ч.: – холодильный склад, назначение: нежилое, общая площадь – 1072 кв.м; – часть здания (склады металлические), назначение: нежилое, общая площадь – 2547,6 кв.м.</p>
-----------------	---

## Пункт 274

Территориальная зона	24715151
Основные виды разрешенного использования	3.1.1. Предоставление коммунальных услуг
Условно разрешенные виды использования	
Вспомогательные виды	
Максимальный процент застройки (%)	60
Высота застройки (м)	15
Плотность застройки (тыс.кв.м/га)	18
Иные показатели	Суммарная поэтажная площадь объекта в габаритах наружных стен – 9000 кв.м.

## Пункт 275

Территориальная зона	24712137
Основные виды разрешенного использования	3.5.1. Дошкольное, начальное и среднее общее образование
Условно разрешенные виды использования	
Вспомогательные виды	
Максимальный процент застройки (%)	22
Высота застройки (м)	15
Плотность застройки (тыс.кв.м/га)	
Иные показатели	<p>Новое строительство: Общая площадь: 6830 кв.м в т.ч.: 1100 – существующее здание ДООУ; 130 – существующие веранды; 40 – существующий сарай; 5560 – проектируемое ДООУ в т.ч.: 3740 – наземная часть; 1380 – подземная часть; 440 – открытая эксплуатируемая веранда в уровне 3 этажа;</p> <p>Этажность: 2 – существующее ДООУ; 1 – существующая веранда; 1 – существующий сарай; 3 + подземный – проектируемое ДООУ</p> <p>Суммарная поэтажная площадь объекта в габаритах наружных стен – 6650 кв.м</p>

Пункт 276

Территориальная зона	24712443
Основные виды разрешенного использования	1.0. Сельскохозяйственное использование. 1.15. Хранение и переработка сельскохозяйственной продукции. 1.17. Питомники. 1.18. Обеспечение сельскохозяйственного производства
Условно разрешенные виды использования	
Вспомогательные виды	
Максимальный процент застройки (%)	0
Высота застройки (м)	0
Плотность застройки (тыс.кв.м/га)	0
Иные показатели	

Пункт 277

Территориальная зона	24712536
Основные виды разрешенного использования	3.2.2. Оказание социальной помощи населению. 3.3. Бытовое обслуживание. 3.6.1. Объекты культурно-досуговой деятельности. 3.6.3. Цирки и зверинцы. 4.2. Объекты торговли (торговые центры, торгово-развлекательные центры (комплексы). 4.3. Рынки. 4.4. Магазины. 4.6. Общественное питание. 4.8.1. Развлекательные мероприятия. 4.8.2. Проведение азартных игр. 12.0.2. Благоустройство территории
Условно разрешенные виды использования	
Вспомогательные виды	
Максимальный процент застройки (%)	
Высота застройки (м)	14
Плотность застройки (тыс.кв.м/га)	
Иные показатели	Общая площадь: 2550 кв.м Этажность: 2 эт.



## Пункт 278

Территориальная зона	24712630
Основные виды разрешенного использования	3.1.1. Предоставление коммунальных услуг
Условно разрешенные виды использования	
Вспомогательные виды	
Максимальный процент застройки (%)	
Высота застройки (м)	5,5
Плотность застройки (тыс.кв.м/га)	
Иные показатели	Общая площадь: 90 кв.м Этажность: 1 эт.

## Пункт 279

Территориальная зона	24712631
Основные виды разрешенного использования	3.1.1. Предоставление коммунальных услуг. 11.2. Специальное пользование водными объектами
Условно разрешенные виды использования	
Вспомогательные виды	
Максимальный процент застройки (%)	
Высота застройки (м)	3
Плотность застройки (тыс.кв.м/га)	
Иные показатели	Общая площадь: 15 кв.м Этажность: 1 эт.

## Пункт 280

Территориальная зона	24712622
Основные виды разрешенного использования	3.1.1. Предоставление коммунальных услуг
Условно разрешенные виды использования	
Вспомогательные виды	
Максимальный процент застройки (%)	
Высота застройки (м)	2
Плотность застройки (тыс.кв.м/га)	
Иные показатели	Общая площадь: 10 кв.м Этажность: 1 эт.

Пункт 281

Территориальная зона	24713925
Основные виды разрешенного использования	4.1. Деловое управление. 6.9. Склад
Условно разрешенные виды использования	
Вспомогательные виды	
Максимальный процент застройки (%)	
Высота застройки (м)	
Плотность застройки (тыс.кв.м/га)	
Иные показатели	Этажность: 1 Общая площадь объекта – 6000 кв.м.

Пункт 282

Территориальная зона	24713934
Основные виды разрешенного использования	6.3. Легкая промышленность. 6.9. Склад
Условно разрешенные виды использования	
Вспомогательные виды	
Максимальный процент застройки (%)	
Высота застройки (м)	15
Плотность застройки (тыс.кв.м/га)	
Иные показатели	Этажность: 1 Общая площадь объектов после реконструкции – 10000 кв.м

Пункт 283

Территориальная зона	24714825
Основные виды разрешенного использования	4.4. Магазины
Условно разрешенные виды использования	
Вспомогательные виды	
Максимальный процент застройки (%)	
Высота застройки (м)	
Плотность застройки (тыс.кв.м/га)	
Иные показатели	Высотность: в габаритах существующих зданий Максимальный процент застройки: – по существующему положению Общая площадь существующих объектов – 1014,1 кв.м: – магазин, назначение: нежилое, этажность – 3 этажа, площадь здания – 983,5 кв.м; – котельная, назначение: нежилое, этажность – 2 этажа, в том числе подземный – 1 этаж, площадь здания – 30,6 кв.м.

## Пункт 284

Территориальная зона	24715116
Основные виды разрешенного использования	4.9. Служебные гаражи
Условно разрешенные виды использования	
Вспомогательные виды	
Максимальный процент застройки (%)	
Высота застройки (м)	15
Плотность застройки (тыс.кв.м/га)	
Иные показатели	Общая площадь объекта – до 1000 кв.м. Общая площадь существующих объектов – 75,8 кв.м, в т.ч.: – здание, 1-этажное, предназначенное для АЗС № 364, общая площадь – 75,8 кв.м.

## Пункт 285

Территориальная зона	24716714
Основные виды разрешенного использования	12.0.2. Благоустройство территории
Условно разрешенные виды использования	
Вспомогательные виды	
Максимальный процент застройки (%)	0
Высота застройки (м)	0
Плотность застройки (тыс.кв.м/га)	0
Иные показатели	

## Пункт 286

Территориальная зона	24716807
Основные виды разрешенного использования	3.6.1. Объекты культурно-досуговой деятельности. 3.6.3. Цирки и зверинцы. 12.0.2. Благоустройство территории
Условно разрешенные виды использования	
Вспомогательные виды	
Максимальный процент застройки (%)	
Высота застройки (м)	
Плотность застройки (тыс.кв.м/га)	

Иные показатели	Этажность: 4 Общая площадь объекта – 5000 кв.м. (после реконструкции). Общая площадь существующих объектов – 2 331,9 кв.м, в т.ч.: – «Сельский дом культуры «Солнечный», назначение: нежилое, 3-этажное (подземных этажей – I), общая площадь – 2 331,9 кв.м
-----------------	---

Пункт 287

Территориальная зона	24716817
Основные виды разрешенного использования	6.3. Легкая промышленность. 6.9. Склад
Условно разрешенные виды использования	
Вспомогательные виды	
Максимальный процент застройки (%)	
Высота застройки (м)	
Плотность застройки (тыс.кв.м/га)	8
Иные показатели	Этажность: 3 Суммарная поэтажная площадь объекта в габаритах наружных стен – 6000 кв.м

Пункт 288

Территориальная зона	24717188
Основные виды разрешенного использования	1.0. Сельскохозяйственное использование
Условно разрешенные виды использования	
Вспомогательные виды	
Максимальный процент застройки (%)	0
Высота застройки (м)	0
Плотность застройки (тыс.кв.м/га)	0
Иные показатели	

## Пункт 289

Территориальная зона	24715334
Основные виды разрешенного использования	2.2. Для ведения личного подсобного хозяйства (приусадебный земельный участок)
Условно разрешенные виды использования	
Вспомогательные виды	
Максимальный процент застройки (%)	
Высота застройки (м)	
Плотность застройки (тыс.кв.м/га)	
Иные показатели	Высотность: в габаритах существующих зданий, строений, сооружений Максимальный процент застройки: по существующему положению Общая площадь части существующего объекта – 184,3 кв.м – жилой дом, назначение: жилое, 2-этажное, общая площадь – 184,3 кв.м

## Пункт 290

Территориальная зона	24713419
Основные виды разрешенного использования	3.1.1. Предоставление коммунальных услуг. 6.9. Склад
Условно разрешенные виды использования	
Вспомогательные виды	
Максимальный процент застройки (%)	
Высота застройки (м)	5,5
Плотность застройки (тыс.кв.м/га)	
Иные показатели	Новое строительство: котельная – 105 кв.м Общая площадь существующих объектов – 7275,4 кв.м, в т.ч.: – склад № 1 с устройством встроенных офисных помещений, назначение: нежилое, 2-этажный (подземных этажей – 1), общая площадь – 5 690,3 кв.м; – проходная № 1, назначение: нежилое, 1-этажная, общая площадь – 108,5 кв.м; – первая очередь строительства. Склад № 2, назначение: нежилое, 1-этажный, общая площадь – 1 476,6 кв.м.

## Пункт 291

Территориальная зона	24717932
Основные виды разрешенного использования	2.2. Для ведения личного подсобного хозяйства (приусадебный земельный участок)
Условно разрешенные виды использования	
Вспомогательные виды	
Максимальный процент застройки (%)	

Высота застройки (м)	
Плотность застройки (тыс.кв.м/га)	
Иные показатели	Высотность: в габаритах существующего здания Максимальный процент застройки: по существующему положению Общая площадь существующего объекта – 215,7 кв.м: – жилой дом; количество этажей: 2, площадь: 215,7 кв.м.

Пункт 292

Территориальная зона	24718093
Основные виды разрешенного использования	4.4. Магазины. 4.6. Общественное питание.
Условно разрешенные виды использования	
Вспомогательные виды	
Максимальный процент застройки (%)	
Высота застройки (м)	15
Плотность застройки (тыс.кв.м/га)	18
Иные показатели	Новое строительство: Общая площадь: 5200 кв.м в т.ч. наземная: 4100 кв.м Этажность: 3 + цокольный этаж + 1 подземный этаж

Пункт 293

Территориальная зона	24717902
Основные виды разрешенного использования	2.2. Для ведения личного подсобного хозяйства (приусадебный земельный участок)
Условно разрешенные виды использования	
Вспомогательные виды	
Максимальный процент застройки (%)	
Высота застройки (м)	
Плотность застройки (тыс.кв.м/га)	
Иные показатели	Высотность: в габаритах существующего здания Максимальный процент застройки: по существующему положению Общая площадь существующего объекта – 216,3 кв.м: – жилой дом; количество этажей: 2, площадь: 216,3 кв.м.

## Пункт 294

Территориальная зона	24717933
Основные виды разрешенного использования	2.2. Для ведения личного подсобного хозяйства (приусадебный земельный участок)
Условно разрешенные виды использования	
Вспомогательные виды	
Максимальный процент застройки (%)	
Высота застройки (м)	
Плотность застройки (тыс.кв.м/га)	
Иные показатели	Высотность: в габаритах существующего здания Максимальный процент застройки: по существующему положению Общая площадь существующего объекта – 218,4 кв.м: – жилой дом; количество этажей: 2, площадь: 218,4 кв.м.

## Пункт 295

Территориальная зона	24719801
Основные виды разрешенного использования	2.1. Для индивидуального жилищного строительства. 2.2. Для ведения личного подсобного хозяйства (приусадебный земельный участок)
Условно разрешенные виды использования	
Вспомогательные виды	
Максимальный процент застройки (%)	20
Высота застройки (м)	
Плотность застройки (тыс.кв.м/га)	4
Иные показатели	Этажность: 3 Суммарная поэтажная площадь объекта в габаритах наружных стен – 236 кв.м

## Пункт 296

Территориальная зона	24715336
Основные виды разрешенного использования	2.2. Для ведения личного подсобного хозяйства (приусадебный земельный участок)
Условно разрешенные виды использования	
Вспомогательные виды	
Максимальный процент застройки (%)	

Высота застройки (м)	
Плотность застройки (тыс.кв.м/га)	
Иные показатели	Высотность: в габаритах существующих зданий Максимальный процент застройки: – по существующему положению Часть существующего объекта общей площадью – 184,3 кв.м. – жилой дом, назначение: жилое, 2-этажное, общая площадь – 184,3 кв.м

Пункт 297

Территориальная зона		24716170
Основные виды разрешенного использования	6.9. Склад	
Условно разрешенные виды использования		
Вспомогательные виды		
Максимальный процент застройки (%)		
Высота застройки (м)		
Плотность застройки (тыс.кв.м/га)		
Иные показатели	Этажность: 1 Общая площадь объекта – 1 200 кв.м.	

Пункт 298

Территориальная зона		24716822
Основные виды разрешенного использования	5.1.1. Обеспечение спортивно-зрелищных мероприятий. 5.1.2. Обеспечение занятий спортом в помещениях. 5.1.3. Площадки для занятий спортом. 5.1.4. Оборудованные площадки для занятий спортом. 5.1.5. Водный спорт. 5.1.7. Спортивные базы.	
Условно разрешенные виды использования		
Вспомогательные виды		
Максимальный процент застройки (%)		
Высота застройки (м)	15	
Плотность застройки (тыс.кв.м/га)	7	
Иные показатели	Суммарная поэтажная площадь объекта в габаритах наружных стен – 7000 кв.м	



## Пункт 299

Территориальная зона	24717780
Основные виды разрешенного использования	4.1. Деловое управление. 6.9. Склад
Условно разрешенные виды использования	
Вспомогательные виды	
Максимальный процент застройки (%)	60
Высота застройки (м)	
Плотность застройки (тыс.кв.м/га)	18
Иные показатели	Этажность: 3 Суммарная поэтажная площадь объекта в габаритах наружных стен – 7367,4 кв.м

## Пункт 300

Территориальная зона	24717903
Основные виды разрешенного использования	12.0.1. Улично-дорожная сеть. 12.0.2. Благоустройство территории
Условно разрешенные виды использования	
Вспомогательные виды	
Максимальный процент застройки (%)	
Высота застройки (м)	
Плотность застройки (тыс.кв.м/га)	
Иные показатели	Высотность: в габаритах существующего здания, строения, сооружения Максимальный процент застройки: – по существующему положению Общая площадь существующих объектов – 12 кв.м (проходная).

## Пункт 301

Территориальная зона	24718766
Основные виды разрешенного использования	4.9. Служебные гаражи
Условно разрешенные виды использования	
Вспомогательные виды	
Максимальный процент застройки (%)	0
Высота застройки (м)	0
Плотность застройки (тыс.кв.м/га)	0
Иные показатели	

## Пункт 302

Территориальная зона	24718743
Основные виды разрешенного использования	1.0. Сельскохозяйственное использование. 1.7. Животноводство. 1.16. Ведение личного подсобного хозяйства на полевых участках
Условно разрешенные виды использования	
Вспомогательные виды	
Максимальный процент застройки (%)	0
Высота застройки (м)	0
Плотность застройки (тыс.кв.м/га)	0
Иные показатели	

## Пункт 303

Территориальная зона	24719436
Основные виды разрешенного использования	3.1.1. Предоставление коммунальных услуг
Условно разрешенные виды использования	
Вспомогательные виды	
Максимальный процент застройки (%)	
Высота застройки (м)	10
Плотность застройки (тыс.кв.м/га)	
Иные показатели	Общая площадь: 1874 кв.м в т.ч. наземная: 709 кв.м подземная: 1165 кв.м Этажность: 1-2 + 1 подземный этаж

## Пункт 304

Территориальная зона	24721547
Основные виды разрешенного использования	1.0. Сельскохозяйственное использование
Условно разрешенные виды использования	
Вспомогательные виды	
Максимальный процент застройки (%)	0
Высота застройки (м)	0
Плотность застройки (тыс.кв.м/га)	0
Иные показатели	

## Пункт 305

Территориальная зона	24721311
Основные виды разрешенного использования	1.0. Сельскохозяйственное использование
Условно разрешенные виды использования	
Вспомогательные виды	
Максимальный процент застройки (%)	0
Высота застройки (м)	0
Плотность застройки (тыс.кв.м/га)	0
Иные показатели	

## Пункт 306

Территориальная зона	24721235
Основные виды разрешенного использования	1.0. Сельскохозяйственное использование
Условно разрешенные виды использования	
Вспомогательные виды	
Максимальный процент застройки (%)	0
Высота застройки (м)	0
Плотность застройки (тыс.кв.м/га)	0
Иные показатели	

## Пункт 307

Территориальная зона	24721637
Основные виды разрешенного использования	1.0. Сельскохозяйственное использование
Условно разрешенные виды использования	
Вспомогательные виды	
Максимальный процент застройки (%)	0
Высота застройки (м)	0
Плотность застройки (тыс.кв.м/га)	0
Иные показатели	

Пункт 308

Территориальная зона	24720722
Основные виды разрешенного использования	3.1.1. Предоставление коммунальных услуг
Условно разрешенные виды использования	
Вспомогательные виды	
Максимальный процент застройки (%)	
Высота застройки (м)	10,7
Плотность застройки (тыс.кв.м/га)	
Иные показатели	Площадь земельного участка (кв.м) 17200 кв.м Примечание к площади существующих объектов (по данным органа, осуществляющего техническую инвентаризацию) Новое строительство: Общая площадь (кв.м) 2031,9 Общая площадь подземная (кв.м) 595,35 Примечание к этажности 2 + подземный этаж

Пункт 309

Территориальная зона	24722528
Основные виды разрешенного использования	6.4. Пищевая промышленность
Условно разрешенные виды использования	
Вспомогательные виды	
Максимальный процент застройки (%)	
Высота застройки (м)	
Плотность застройки (тыс.кв.м/га)	15,4
Иные показатели	Общая площадь – 11850 кв.м Суммарная поэтажная площадь объекта в габаритах наружных стен – 11370 кв.м

Пункт 310

Территориальная зона	24722573
Основные виды разрешенного использования	6.4. Пищевая промышленность. 6.9. Склад
Условно разрешенные виды использования	
Вспомогательные виды	
Максимальный процент застройки (%)	
Высота застройки (м)	

Плотность застройки (тыс.кв.м/га)	15
Иные показатели	Новое строительство: Общая площадь – 13440 кв.м Суммарная поэтажная площадь объекта в габаритах наружных стен – 13620 кв.м

Пункт 311

Территориальная зона	24722604
Основные виды разрешенного использования	6.4. Пищевая промышленность
Условно разрешенные виды использования	
Вспомогательные виды	
Максимальный процент застройки (%)	
Высота застройки (м)	
Плотность застройки (тыс.кв.м/га)	
Иные показатели	Общая площадь – 15290 кв.м Суммарная поэтажная площадь объекта в габаритах наружных стен – 15480 кв.м

Пункт 312

Территориальная зона	24722616
Основные виды разрешенного использования	6.4. Пищевая промышленность. 6.9. Склад
Условно разрешенные виды использования	
Вспомогательные виды	
Максимальный процент застройки (%)	
Высота застройки (м)	
Плотность застройки (тыс.кв.м/га)	75
Иные показатели	Новое строительство: Общая площадь – 12260 кв.м Суммарная поэтажная площадь объекта в габаритах наружных стен – 11760 кв.м

## Пункт 313

Территориальная зона	24722600
Основные виды разрешенного использования	6.4. Пищевая промышленность. 6.9. Склад
Условно разрешенные виды использования	
Вспомогательные виды	
Максимальный процент застройки (%)	
Высота застройки (м)	24
Плотность застройки (тыс.кв.м/га)	15,4
Иные показатели	Новое строительство: Общая площадь – 8380 кв.м

## Пункт 314

Территориальная зона	24718847
Основные виды разрешенного использования	6.4. Пищевая промышленность.
Условно разрешенные виды использования	
Вспомогательные виды	
Максимальный процент застройки (%)	Не установлен
Высота застройки (м)	Не установлена
Плотность застройки (тыс.кв.м/га)	2,5
Иные показатели	Этажность: 2

## Пункт 315

Территориальная зона	24719846
Основные виды разрешенного использования	4.1. Деловое управление
Условно разрешенные виды использования	
Вспомогательные виды	
Максимальный процент застройки (%)	
Высота застройки (м)	
Плотность застройки (тыс.кв.м/га)	5,5
Иные показатели	Этажность: 2

## Пункт 316

Территориальная зона	24721940
Основные виды разрешенного использования	6.9. Склад
Условно разрешенные виды использования	
Вспомогательные виды	
Максимальный процент застройки (%)	60
Высота застройки (м)	
Плотность застройки (тыс.кв.м/га)	18
Иные показатели	Этажность: 3

## Пункт 317

Территориальная зона	24722258
Основные виды разрешенного использования	4.9. Служебные гаражи. 6.2. Тяжелая промышленность. 6.2.1. Автомобилестроительная промышленность. 6.3. Легкая промышленность. 6.3.1. Фармацевтическая промышленность. 6.4. Пищевая промышленность. 6.5. Нефтехимическая промышленность. 6.6. Строительная промышленность. 6.7. Энергетика. 6.8. Связь. 6.11. Целлюлозно-бумажная промышленность. 12.0.1. Улично-дорожная сеть. 12.0.2. Благоустройство территории
Условно разрешенные виды использования	
Вспомогательные виды	
Максимальный процент застройки (%)	
Высота застройки (м)	15
Плотность застройки (тыс.кв.м/га)	7,7
Иные показатели	

## Пункт 318

Территориальная зона	24722961
Основные виды разрешенного использования	1.0. Сельскохозяйственное использование
Условно разрешенные виды использования	
Вспомогательные виды	
Максимальный процент застройки (%)	0

Высота застройки (м)	0
Плотность застройки (тыс.кв.м/га)	0
Иные показатели	

Пункт 319

Территориальная зона	24724033
Основные виды разрешенного использования	6.4. Пищевая промышленность
Условно разрешенные виды использования	
Вспомогательные виды	
Максимальный процент застройки (%)	
Высота застройки (м)	
Плотность застройки (тыс.кв.м/га)	
Иные показатели	Общая площадь существующих объектов – 1498 кв.м.: – нежилое здание, 2-этажное, площадь – 1498 кв.м.

Пункт 320

Территориальная зона	24721998
Основные виды разрешенного использования	4.4. Магазины
Условно разрешенные виды использования	
Вспомогательные виды	
Максимальный процент застройки (%)	
Высота застройки (м)	4
Плотность застройки (тыс.кв.м/га)	
Иные показатели	Предельное количество этажей – 1 Общая площадь – 600 кв.м (после реконструкции)

Пункт 321

Территориальная зона	24723773
Основные виды разрешенного использования	12.0.1. Улично-дорожная сеть. 12.0.2. Благоустройство территории
Условно разрешенные виды использования	
Вспомогательные виды	
Максимальный процент застройки (%)	0



Высота застройки (м)	0
Плотность застройки (тыс.кв.м/га)	0
Иные показатели	

## Пункт 322

Территориальная зона	247184754
Основные виды разрешенного использования	3.1.1. Предоставление коммунальных услуг. 6.9. Склад
Условно разрешенные виды использования	
Вспомогательные виды	
Максимальный процент застройки (%)	Не установлен
Высота застройки (м)	8,5
Плотность застройки (тыс.кв.м/га)	5
Иные показатели	Общая площадь строящихся объектов – 1500 кв.м

## Пункт 323

Территориальная зона	247211111
Основные виды разрешенного использования	2.5. Среднеэтажная жилая застройка. 2.6. Многоэтажная жилая застройка (высотная застройка). 2.7. Обслуживание жилой застройки. 3.1.1. Предоставление коммунальных услуг. 12.0.1. Улично-дорожная сеть. 12.0.2. Благоустройство территории
Условно разрешенные виды использования	
Вспомогательные виды	
Максимальный процент застройки (%)	В соответствии с требованиями к градостроительным регламентам в границах территории зоны регулирования застройки и хозяйственной деятельности: В границах регламентного участка № 5 – 35%; В границах регламентного участка № 6 – 35%.
Высота застройки (м)	В соответствии с требованиями к градостроительным регламентам в границах территории зоны регулирования застройки и хозяйственной деятельности: В границах регламентного участка № 5 – 35,0 м – 31,7 м – 28,4 м; В границах регламентного участка № 6 – 28,4 м – 21,8 м.
Плотность застройки (тыс.кв.м/га)	19,10
Иные показатели	

## Пункт 324

Территориальная зона	247221504.1
Основные виды разрешенного использования	<p>2.1. Для индивидуального жилищного строительства.</p> <p>2.2. Для ведения личного подсобного хозяйства (приусадебный земельный участок).</p> <p>3.1.1. Предоставление коммунальных услуг.</p> <p>3.3. Бытовое обслуживание.</p> <p>3.4.1. Амбулаторно-поликлиническое обслуживание.</p> <p>3.5.1. Дошкольное, начальное и среднее общее образование.</p> <p>4.4. Магазины.</p> <p>5.1.2. Обеспечение занятий спортом в помещениях.</p> <p>5.1.3. Площадки для занятий спортом.</p> <p>12.0.1. Улично-дорожная сеть.</p> <p>12.0.2. Благоустройство территории.</p> <p>13.2. Ведение садоводства</p>
Условно разрешенные виды использования	
Вспомогательные виды	
Максимальный процент застройки (%)	Не установлен
Высота застройки (м)	-
Плотность застройки (тыс.кв.м/га)	-
Минимальные и (или) максимальные размеры земельных участков (га)	<p>Минимальный – 53,6700.</p> <p>Максимальный – 53,6700</p>
Иные показатели	<p>Плотность застройки для 2.1, 2.2, 3.1.1, 3.3, 5.1.2, 13.2 – 4 тыс.кв.м/га.</p> <p>Плотность застройки для 3.4.1, 3.5.1, 4.4 – 8 тыс.кв.м/га.</p> <p>Высота застройки для 2.1, 2.2, 3.1.1, 3.3, 5.1.2, 13.2 – 15 м.</p> <p>Высота застройки для 3.4.1, 3.5.1, 4.4 – 35 м.</p>

## Пункт 325

Территориальная зона	247221504.2
Основные виды разрешенного использования	<p>1.2. Выращивание зерновых и иных сельскохозяйственных культур.</p> <p>1.3. Овощеводство.</p> <p>1.4. Выращивание тонирующих, лекарственных, цветочных культур.</p> <p>1.5. Садоводство.</p> <p>1.7. Животноводство.</p> <p>1.8. Скотоводство.</p> <p>1.9. Звероводство.</p> <p>1.10. Птицеводство.</p> <p>1.11. Свиноводство.</p> <p>1.12. Пчеловодство.</p> <p>1.13. Рыбоводство.</p> <p>1.14. Научное обеспечение сельского хозяйства.</p> <p>1.15. Хранение и переработка сельскохозяйственной продукции.</p> <p>1.16. Ведение личного подсобного хозяйства на полевых участках.</p> <p>1.17. Питомники.</p> <p>1.18. Обеспечение сельскохозяйственного производства.</p> <p>1.19. Сенокошение.</p> <p>1.20. Выпас сельскохозяйственных животных.</p> <p>3.1. Коммунальное обслуживание.</p> <p>3.1.1. Предоставление коммунальных услуг.</p>

	<p>3.1.2. Административные здания организаций, обеспечивающих предоставление коммунальных услуг.</p> <p>3.2.1. Дома социального обслуживания.</p> <p>3.2.2. Оказание социальной помощи населению.</p> <p>3.2.3. Оказание услуг связи.</p> <p>3.3. Бытовое обслуживание.</p> <p>3.4. Здравоохранение.</p> <p>3.4.1. Амбулаторно-поликлиническое обслуживание.</p> <p>3.4.2. Стационарное медицинское обслуживание.</p> <p>3.5. Образование и просвещение.</p> <p>3.5.1. Дошкольное, начальное и среднее общее образование.</p> <p>3.5.2. Среднее и высшее профессиональное образование.</p> <p>3.6. Культурное развитие.</p> <p>3.6.1. Объекты культурно-досуговой деятельности.</p> <p>3.6.2. Парки культуры и отдыха.</p> <p>3.7. Религиозное использование.</p> <p>3.7.1. Осуществление религиозных обрядов.</p> <p>3.7.2. Религиозное управление и образование.</p> <p>3.9. Обеспечение научной деятельности.</p> <p>3.9.1. Обеспечение деятельности в области гидрометеорологии и смежных с ней областях.</p> <p>3.9.2. Проведение научных исследований.</p> <p>3.9.3. Проведение научных испытаний.</p> <p>3.10. Ветеринарное обслуживание.</p> <p>3.10.1. Амбулаторное ветеринарное обслуживание.</p> <p>3.10.2. Приюты для животных.</p> <p>4.1. Деловое управление.</p> <p>4.2. Объекты торговли (торговые центры, торгово-развлекательные центры (комплексы)).</p> <p>4.3. Рынки.</p> <p>4.4. Магазины.</p> <p>4.5. Банковская и страховая деятельность.</p> <p>4.6. Общественное питание.</p> <p>4.8.1. Развлекательные мероприятия.</p> <p>4.9. Служебные гаражи.</p> <p>4.10. Выставочно-ярмарочная деятельность.</p> <p>5.1.1. Обеспечение спортивно-зрелищных мероприятий.</p> <p>5.1.2. Обеспечение занятий спортом в помещениях.</p> <p>5.1.3. Площадки для занятий спортом.</p> <p>5.1.4. Оборудованные площадки для занятий спортом.</p> <p>5.1.5. Водный спорт.</p> <p>5.1.6. Авиационный спорт.</p> <p>5.3. Охота и рыбалка.</p> <p>5.4. Причалы для маломерных судов.</p> <p>5.5. Поля для гольфа или конных прогулок.</p> <p>6.3. Легкая промышленность.</p> <p>6.4. Пищевая промышленность.</p> <p>6.6. Строительная промышленность.</p> <p>6.7. Энергетика.</p> <p>6.8. Связь.</p> <p>6.9. Склад.</p> <p>6.11. Целлюлозно-бумажная промышленность.</p> <p>6.12. Научно-производственная деятельность.</p> <p>8.0. Обеспечение обороны и безопасности.</p> <p>8.1. Обеспечение вооруженных сил.</p> <p>8.3. Обеспечение внутреннего правопорядка.</p>
--	--

	9.1. Охрана природных территорий. 11.0. Водные объекты. 12.0. Земельные участки (территории) общего пользования. 12.0.1. Улично-дорожная сеть. 12.0.2. Благоустройство территории
Условно разрешенные виды использования	
Вспомогательные виды	
Максимальный процент застройки (%)	Не установлен
Высота застройки (м)	35
Плотность застройки (тыс.кв.м/га)	15
Минимальные и (или) максимальные размеры земельных участков (га)	Минимальный – 5,6041. Максимальный – 5,6041
Иные показатели	

Пункт 326

Территориальная зона	247221504.3
Основные виды разрешенного использования	<p>1.2. Выращивание зерновых и иных сельскохозяйственных культур. 1.3. Овощеводство. 1.4. Выращивание тонизирующих, лекарственных, цветочных культур. 1.5. Садоводство. 1.7. Животноводство. 1.8. Скотоводство. 1.9. Звероводство. 1.10. Птицеводство. 1.11. Свиноводство. 1.12. Пчеловодство. 1.13. Рыбоводство. 1.14. Научное обеспечение сельского хозяйства. 1.15. Хранение и переработка сельскохозяйственной продукции. 1.16. Ведение личного подсобного хозяйства на полевых участках. 1.17. Питомники. 1.18. Обеспечение сельскохозяйственного производства. 1.19. Сенокосение. 1.20. Выпас сельскохозяйственных животных.</p> <p>3.1. Коммунальное обслуживание. 3.1.1. Предоставление коммунальных услуг. 3.1.2. Административные здания организаций, обеспечивающих предоставление коммунальных услуг. 3.2.1. Дома социального обслуживания. 3.2.2. Оказание социальной помощи населению. 3.2.3. Оказание услуг связи. 3.3. Бытовое обслуживание. 3.4. здравоохранение. 3.4.1. Амбулаторно-поликлиническое обслуживание. 3.4.2. Стационарное медицинское обслуживание. 3.5. Образование и просвещение. 3.5.1. Дошкольное, начальное и среднее общее образование. 3.5.2. Среднее и высшее профессиональное образование. 3.6. Культурное развитие.</p>

	<p>3.6.1. Объекты культурно-досуговой деятельности.  3.6.2. Парки культуры и отдыха.  3.7. Религиозное использование.  3.7.1. Осуществление религиозных обрядов.  3.7.2. Религиозное управление и образование.  3.9. Обеспечение научной деятельности.  3.9.1. Обеспечение деятельности в области гидрометеорологии и смежных с ней областях.  3.9.2. Проведение научных исследований.  3.9.3. Проведение научных испытаний.  3.10. Ветеринарное обслуживание.  3.10.1. Амбулаторное ветеринарное обслуживание.  3.10.2. Приюты для животных.  4.1. Деловое управление.  4.2. Объекты торговли (торговые центры, торгово-развлекательные центры (комплексы)).  4.3. Рынки.  4.4. Магазины.  4.5. Банковская и страховая деятельность.  4.6. Общественное питание.  4.8.1. Развлекательные мероприятия.  4.9. Служебные гаражи.  4.10. Выставочно-ярмарочная деятельность.  5.1.1. Обеспечение спортивно-зрелищных мероприятий.  5.1.2. Обеспечение занятий спортом в помещениях.  5.1.3. Площадки для занятий спортом.  5.1.4. Оборудованные площадки для занятий спортом.  5.1.5. Водный спорт.  5.1.6. Авиационный спорт.  5.3. Охота и рыбалка.  5.4. Причалы для маломерных судов.  5.5. Поля для гольфа или конных прогулок.  6.3. Легкая промышленность.  6.4. Пищевая промышленность.  6.6. Строительная промышленность.  6.7. Энергетика.  6.8. Связь.  6.9. Склад.  6.11. Целлюлозно-бумажная промышленность.  6.12. Научно-производственная деятельность.  8.0. Обеспечение обороны и безопасности.  8.1. Обеспечение вооруженных сил.  8.3. Обеспечение внутреннего правопорядка.  9.1. Охрана природных территорий.  11.0. Водные объекты.  12.0. Земельные участки (территории) общего пользования.  12.0.1. Улично-дорожная сеть.  12.0.2. Благоустройство территории</p>
Условно разрешенные виды использования	
Вспомогательные виды	
Максимальный процент застройки (%)	Не установлен
Высота застройки (м)	35
Плотность застройки (тыс.кв.м/га)	15
Минимальные и (или) максимальные размеры земельных участков (га)	Минимальный – 7,2060. Максимальный – 7,2060
Иные показатели	

Пункт 327

Территориальная зона	247221504.4
Основные виды разрешенного использования	<p>2.1. Для индивидуального жилищного строительства.</p> <p>2.2. Для ведения личного подсобного хозяйства (приусадебный земельный участок).</p> <p>3.1.1. Предоставление коммунальных услуг.</p> <p>3.3. Бытовое обслуживание.</p> <p>3.4.1. Амбулаторно-поликлиническое обслуживание.</p> <p>3.5.1. Дошкольное, начальное и среднее общее образование.</p> <p>4.4. Магазины.</p> <p>5.1.2. Обеспечение занятий спортом в помещениях.</p> <p>5.1.3. Площадки для занятий спортом.</p> <p>12.0.1. Улично-дорожная сеть.</p> <p>12.0.2. Благоустройство территории.</p> <p>13.2. Ведение садоводства</p>
Условно разрешенные виды использования	
Вспомогательные виды	Не установлен
Максимальный процент застройки (%)	-
Высота застройки (м)	-
Плотность застройки (тыс.кв.м/га)	Минимальный – 10,7202. Максимальный – 10,7202
Минимальные и (или) максимальные размеры земельных участков (га)	Плотность застройки для 2.1, 2.2, 3.1.1, 3.3, 5.1.2, 13.2 – 4 тыс.кв.м/га. Плотность застройки для 3.4.1, 3.5.1, 4.4 – 8 тыс.кв.м/га. Высота застройки для 2.1, 2.2, 3.1.1, 3.3, 5.1.2, 13.2 – 15 м. Высота застройки для 3.4.1, 3.5.1, 4.4 – 35 м.
Иные показатели	

Пункт 328

Территориальная зона	247221504.5
Основные виды разрешенного использования	<p>1.2. Выращивание зерновых и иных сельскохозяйственных культур.</p> <p>1.3. Овощеводство.</p> <p>1.4. Выращивание тонирующих, лекарственных, цветочных культур.</p> <p>1.5. Садоводство.</p> <p>1.7. Животноводство.</p> <p>1.8. Скотоводство.</p> <p>1.9. Звероводство.</p> <p>1.10. Птицеводство.</p> <p>1.11. Свиноводство.</p> <p>1.12. Пчеловодство.</p> <p>1.13. Рыбоводство.</p> <p>1.14. Научное обеспечение сельского хозяйства.</p> <p>1.15. Хранение и переработка сельскохозяйственной продукции.</p> <p>1.16. Ведение личного подсобного хозяйства на полевых участках. 1.17. Питомники.</p> <p>1.18. Обеспечение сельскохозяйственного производства.</p> <p>1.19. Сенокошение.</p> <p>1.20. Выпас сельскохозяйственных животных.</p> <p>3.1. Коммунальное обслуживание.</p> <p>3.1.1. Предоставление коммунальных услуг.</p> <p>3.1.2. Административные здания организаций, обеспечивающих предоставление коммунальных услуг.</p>

	<p>3.2.1. Дома социального обслуживания.  3.2.2. Оказание социальной помощи населению.  3.2.3. Оказание услуг связи.  3.3. Бытовое обслуживание.  3.4. Здравоохранение.  3.4.1. Амбулаторно-поликлиническое обслуживание.  3.4.2. Стационарное медицинское обслуживание.  3.5. Образование и просвещение.  3.5.1. Дошкольное, начальное и среднее общее образование.  3.5.2. Среднее и высшее профессиональное образование.  3.6. Культурное развитие.  3.6.1. Объекты культурно-досуговой деятельности.  3.6.2. Парки культуры и отдыха.  3.7. Религиозное использование.  3.7.1. Осуществление религиозных обрядов.  3.7.2. Религиозное управление и образование.  3.9. Обеспечение научной деятельности.  3.9.1. Обеспечение деятельности в области гидрометеорологии и смежных с ней областях.  3.9.2. Проведение научных исследований.  3.9.3. Проведение научных испытаний.  3.10. Ветеринарное обслуживание.  3.10.1. Амбулаторное ветеринарное обслуживание.  3.10.2. Приюты для животных.  4.1. Деловое управление.  4.2. Объекты торговли (торговые центры, торгово-развлекательные центры (комплексы)).  4.3. Рынки.  4.4. Магазины.  4.5. Банковская и страховая деятельность.  4.6. Общественное питание.  4.8.1. Развлекательные мероприятия.  4.9. Служебные гаражи.  4.10. Выставочно-ярмарочная деятельность.  5.1.1. Обеспечение спортивно-зрелищных мероприятий.  5.1.2. Обеспечение занятий спортом в помещениях.  5.1.3. Площадки для занятий спортом.  5.1.4. Оборудованные площадки для занятий спортом.  5.1.5. Водный спорт.  5.1.6. Авиационный спорт.  5.3. Охота и рыбалка.  5.4. Причалы для маломерных судов.  5.5. Поля для гольфа или конных прогулок.  6.3. Легкая промышленность.  6.4. Пищевая промышленность.  6.6. Строительная промышленность.  6.7. Энергетика.  6.8. Связь.  6.9. Склад.  6.11. Целлюлозно-бумажная промышленность.  6.12. Научно-производственная деятельность.  8.0. Обеспечение обороны и безопасности.  8.1. Обеспечение вооруженных сил.  8.3. Обеспечение внутреннего правопорядка.  9.1. Охрана природных территорий.  11.0. Водные объекты.  12.0. Земельные участки (территории) общего пользования.  12.0.1. Улично-дорожная сеть.  12.0.2. Благоустройство территории</p>
Условно разрешенные виды использования	
Вспомогательные виды	

Максимальный процент застройки (%)	Не установлен
Высота застройки (м)	35
Плотность застройки (тыс.кв.м/га)	15
Минимальные и (или) максимальные размеры земельных участков (га)	Минимальный – 23,03337. Максимальный – 23,0337
Иные показатели	

Пункт 329

Территориальная зона	247221504.6
Основные виды разрешенного использования	<p>1.2. Выращивание зерновых и иных сельскохозяйственных культур.</p> <p>1.3. Овощеводство.</p> <p>1.4. Выращивание тонизирующих, лекарственных, цветочных культур.</p> <p>1.5. Садоводство.</p> <p>1.7. Животноводство.</p> <p>1.8. Скотоводство.</p> <p>1.9. Звероводство.</p> <p>1.10. Птицеводство.</p> <p>1.11. Свиноводство.</p> <p>1.12. Пчеловодство.</p> <p>1.13. Рыбоводство.</p> <p>1.14. Научное обеспечение сельского хозяйства.</p> <p>1.15. Хранение и переработка сельскохозяйственной продукции.</p> <p>1.16. Ведение личного подсобного хозяйства на полевых участках.</p> <p>1.17. Питомники.</p> <p>1.18. Обеспечение сельскохозяйственного производства.</p> <p>1.19. Сенокошение.</p> <p>1.20. Выпас сельскохозяйственных животных.</p> <p>3.1. Коммунальное обслуживание.</p> <p>3.1.1. Предоставление коммунальных услуг.</p> <p>3.1.2. Административные здания организаций, обеспечивающих предоставление коммунальных услуг.</p> <p>3.2.1. Дома социального обслуживания.</p> <p>3.2.2. Оказание социальной помощи населению.</p> <p>3.2.3. Оказание услуг связи.</p> <p>3.3. Бытовое обслуживание.</p> <p>3.4. Здравоохранение.</p> <p>3.4.1. Амбулаторно-поликлиническое обслуживание.</p> <p>3.4.2. Стационарное медицинское обслуживание.</p> <p>3.5. Образование и просвещение.</p> <p>3.5.1. Дошкольное, начальное и среднее общее образование.</p> <p>3.5.2. Среднее и высшее профессиональное образование.</p> <p>3.6. Культурное развитие.</p> <p>3.6.1. Объекты культурно-досуговой деятельности.</p> <p>3.6.2. Парки культуры и отдыха.</p> <p>3.7. Религиозное использование.</p> <p>3.7.1. Осуществление религиозных обрядов.</p> <p>3.7.2. Религиозное управление и образование.</p> <p>3.9. Обеспечение научной деятельности.</p> <p>3.9.1. Обеспечение деятельности в области гидрометеорологии и смежных с ней областях.</p>



	<p>3.9.2. Проведение научных исследований.  3.9.3. Проведение научных испытаний.  3.10. Ветеринарное обслуживание.  3.10.1. Амбулаторное ветеринарное обслуживание.  3.10.2. Приюты для животных.  4.1. Деловое управление.  4.2. Объекты торговли (торговые центры, торгово-развлекательные центры (комплексы)).  4.3. Рынки.  4.4. Магазины.  4.5. Банковская и страховая деятельность.  4.6. Общественное питание.  4.8.1. Развлекательные мероприятия.  4.9. Служебные гаражи.  4.10. Выставочно-ярмарочная деятельность.  5.1.1. Обеспечение спортивно-зрелищных мероприятий.  5.1.2. Обеспечение занятий спортом в помещениях.  5.1.3. Площадки для занятий спортом.  5.1.4. Оборудованные площадки для занятий спортом.  5.1.5. Водный спорт.  5.1.6. Авиационный спорт.  5.3. Охота и рыбалка.  5.4. Причалы для маломерных судов.  5.5. Поля для гольфа или конных прогулок.  6.3. Легкая промышленность.  6.4. Пищевая промышленность.  6.6. Строительная промышленность.  6.7. Энергетика.  6.8. Связь.  6.9. Склад.  6.11. Целлюлозно-бумажная промышленность.  6.12. Научно-производственная деятельность.  8.0. Обеспечение обороны и безопасности.  8.1. Обеспечение вооруженных сил.  8.3. Обеспечение внутреннего правопорядка.  9.1. Охрана природных территорий.  11.0. Водные объекты.  12.0. Земельные участки (территории) общего пользования.  12.0.1. Улично-дорожная сеть.  12.0.2. Благоустройство территории</p>
Условно разрешенные виды использования	
Вспомогательные виды	
Максимальный процент застройки (%)	Не установлен
Высота застройки (м)	35
Плотность застройки (тыс.кв.м/га)	15
Минимальные и (или) максимальные размеры земельных участков (га)	Минимальный – 27,1970. Максимальный – 27,1970
Иные показатели	

Территориальная зона	247221504.7
Основные виды разрешенного использования	<ul style="list-style-type: none"> <li>1.2. Выращивание зерновых и иных сельскохозяйственных культур.</li> <li>1.3. Овощеводство.</li> <li>1.4. Выращивание тонизирующих, лекарственных, цветочных культур.</li> <li>1.5. Садоводство.</li> <li>1.7. Животноводство.</li> <li>1.8. Скотоводство.</li> <li>1.9. Звероводство.</li> <li>1.10. Птицеводство.</li> <li>1.11. Свиноводство.</li> <li>1.12. Пчеловодство.</li> <li>1.13. Рыбоводство.</li> <li>1.14. Научное обеспечение сельского хозяйства.</li> <li>1.15. Хранение и переработка сельскохозяйственной продукции.</li> <li>1.16. Ведение личного подсобного хозяйства на полевых участках.</li> <li>1.17. Питомники.</li> <li>1.18. Обеспечение сельскохозяйственного производства.</li> <li>1.19. Сенокошение.</li> <li>1.20. Выпас сельскохозяйственных животных.</li> <li>3.1. Коммунальное обслуживание.</li> <li>3.1.1. Предоставление коммунальных услуг.</li> <li>3.1.2. Административные здания организаций, обеспечивающих предоставление коммунальных услуг.</li> <li>3.2.1. Дома социального обслуживания.</li> <li>3.2.2. Оказание социальной помощи населению.</li> <li>3.2.3. Оказание услуг связи.</li> <li>3.3. Бытовое обслуживание.</li> <li>3.4. здравоохранение.</li> <li>3.4.1. Амбулаторно-поликлиническое обслуживание.</li> <li>3.4.2. Стационарное медицинское обслуживание.</li> <li>3.5. Образование и просвещение.</li> <li>3.5.1. Дошкольное, начальное и среднее общее образование.</li> <li>3.5.2. Среднее и высшее профессиональное образование.</li> <li>3.6. Культурное развитие.</li> <li>3.6.1. Объекты культурно-досуговой деятельности.</li> <li>3.6.2. Парки культуры и отдыха.</li> <li>3.7. Религиозное использование.</li> <li>3.7.1. Осуществление религиозных обрядов.</li> <li>3.7.2. Религиозное управление и образование.</li> <li>3.9. Обеспечение научной деятельности.</li> <li>3.9.1. Обеспечение деятельности в области гидрометеорологии и смежных с ней областях.</li> <li>3.9.2. Проведение научных исследований.</li> <li>3.9.3. Проведение научных испытаний.</li> <li>3.10. Ветеринарное обслуживание.</li> <li>3.10.1. Амбулаторное ветеринарное обслуживание.</li> <li>3.10.2. Приюты для животных.</li> <li>4.1. Деловое управление.</li> <li>4.2. Объекты торговли (торговые центры, торгово-развлекательные центры (комплексы)).</li> <li>4.3. Рынки.</li> <li>4.4. Магазины.</li> <li>4.5. Банковская и страховая деятельность.</li> <li>4.6. Общественное питание.</li> <li>4.8.1. Развлекательные мероприятия.</li> <li>4.9. Служебные гаражи.</li> <li>4.10. Выставочно-ярмарочная деятельность.</li> <li>5.1.1. Обеспечение спортивно-зрелищных мероприятий.</li> <li>5.1.2. Обеспечение занятий спортом в помещениях.</li> </ul>

	<p>5.1.3. Площадки для занятий спортом.  5.1.4. Оборудованные площадки для занятий спортом.  5.1.5. Водный спорт.  5.1.6. Авиационный спорт.  5.3. Охота и рыбалка.  5.4. Причалы для маломерных судов.  5.5. Поля для гольфа или конных прогулок.  6.3. Легкая промышленность.  6.4. Пищевая промышленность.  6.6. Строительная промышленность.  6.7. Энергетика.  6.8. Связь.  6.9. Склад.  6.11. Целлюлозно-бумажная промышленность.  6.12. Научно-производственная деятельность.  8.0. Обеспечение обороны и безопасности.  8.1. Обеспечение вооруженных сил.  8.3. Обеспечение внутреннего правопорядка.  9.1. Охрана природных территорий.  11.0. Водные объекты.  12.0. Земельные участки (территории) общего пользования.  12.0.1. Улично-дорожная сеть.  12.0.2. Благоустройство территории</p>
Условно разрешенные виды использования	
Вспомогательные виды	
Максимальный процент застройки (%)	Не установлен
Высота застройки (м)	35
Плотность застройки (тыс.кв.м/га)	15
Минимальные и (или) максимальные размеры земельных участков (га)	Минимальный – 85,6364. Максимальный – 85,6364
Иные показатели	

Пункт 331

Территориальная зона	247221504.8
Основные виды разрешенного использования	<p>1.2. Выращивание зерновых и иных сельскохозяйственных культур.  1.3. Овощеводство.  1.4. Выращивание тонизирующих, лекарственных, цветочных культур.  1.5. Садоводство.  1.7. Животноводство.  1.8. Скотоводство.  1.9. Звероводство.  1.10. Птицеводство.  1.11. Свиноводство.  1.12. Пчеловодство.  1.13. Рыбоводство.  1.14. Научное обеспечение сельского хозяйства.  1.15. Хранение и переработка сельскохозяйственной продукции.  1.16. Ведение личного подсобного хозяйства на полевых участках.  1.17. Питомники.  1.18. Обеспечение сельскохозяйственного производства.  1.19. Сенокосение.  1.20. Выпас сельскохозяйственных животных.  3.1. Коммунальное обслуживание.</p>

	<ul style="list-style-type: none"> <li>3.1.1. Предоставление коммунальных услуг.</li> <li>3.1.2. Административные здания организаций, обеспечивающих предоставление коммунальных услуг.</li> <li>3.2.1. Дома социального обслуживания.</li> <li>3.2.2. Оказание социальной помощи населению.</li> <li>3.2.3. Оказание услуг связи.</li> <li>3.3. Бытовое обслуживание.</li> <li>3.4. Здравоохранение.</li> <li>3.4.1. Амбулаторно-поликлиническое обслуживание.</li> <li>3.4.2. Стационарное медицинское обслуживание.</li> <li>3.5. Образование и просвещение.</li> <li>3.5.1. Дошкольное, начальное и среднее общее образование.</li> <li>3.5.2. Среднее и высшее профессиональное образование.</li> <li>3.6. Культурное развитие.</li> <li>3.6.1. Объекты культурно-досуговой деятельности.</li> <li>3.6.2. Парки культуры и отдыха.</li> <li>3.7. Религиозное использование.</li> <li>3.7.1. Осуществление религиозных обрядов.</li> <li>3.7.2. Религиозное управление и образование.</li> <li>3.9. Обеспечение научной деятельности.</li> <li>3.9.1. Обеспечение деятельности в области гидрометеорологии и смежных с ней областях.</li> <li>3.9.2. Проведение научных исследований.</li> <li>3.9.3. Проведение научных испытаний.</li> <li>3.10. Ветеринарное обслуживание.</li> <li>3.10.1. Амбулаторное ветеринарное обслуживание.</li> <li>3.10.2. Приюты для животных.</li> <li>4.1. Деловое управление.</li> <li>4.2. Объекты торговли (торговые центры, торгово-развлекательные центры (комплексы)).</li> <li>4.3. Рынки.</li> <li>4.4. Магазины.</li> <li>4.5. Банковская и страховая деятельность.</li> <li>4.6. Общественное питание.</li> <li>4.8.1. Развлекательные мероприятия.</li> <li>4.9. Служебные гаражи.</li> <li>4.10. Выставочно-ярмарочная деятельность.</li> <li>5.1.1. Обеспечение спортивно-зрелищных мероприятий.</li> <li>5.1.2. Обеспечение занятий спортом в помещениях.</li> <li>5.1.3. Площадки для занятий спортом.</li> <li>5.1.4. Оборудованные площадки для занятий спортом.</li> <li>5.1.5. Водный спорт.</li> <li>5.1.6. Авиационный спорт.</li> <li>5.3. Охота и рыбалка.</li> <li>5.4. Причалы для маломерных судов.</li> <li>5.5. Поля для гольфа или конных прогулок.</li> <li>6.3. Легкая промышленность.</li> <li>6.4. Пищевая промышленность.</li> <li>6.6. Строительная промышленность.</li> <li>6.7. Энергетика.</li> <li>6.8. Связь.</li> <li>6.9. Склад.</li> <li>6.11. Целлюлозно-бумажная промышленность.</li> <li>6.12. Научно-производственная деятельность.</li> <li>8.0. Обеспечение обороны и безопасности.</li> <li>8.1. Обеспечение вооруженных сил.</li> <li>8.3. Обеспечение внутреннего правопорядка.</li> <li>9.1. Охрана природных территорий.</li> <li>11.0. Водные объекты.</li> </ul>
--	--

	12.0. Земельные участки (территории) общего пользования. 12.0.1. Улично-дорожная сеть. 12.0.2. Благоустройство территории
Условно разрешенные виды использования	
Вспомогательные виды	
Максимальный процент застройки (%)	Не установлен
Высота застройки (м)	35
Плотность застройки (тыс.кв.м/га)	15
Минимальные и (или) максимальные размеры земельных участков (га)	Минимальный – 33,7382. Максимальный – 33,7382
Иные показатели	

Пункт 332

Территориальная зона	247221504.10
Основные виды разрешенного использования	<p>1.2. Выращивание зерновых и иных сельскохозяйственных культур. 1.3. Овощеводство. 1.4. Выращивание тонизирующих, лекарственных, цветочных культур. 1.5. Садоводство. 1.7. Животноводство. 1.8. Скотоводство. 1.9. Звероводство. 1.10. Птицеводство. 1.11. Свиноводство. 1.12. Пчеловодство. 1.13. Рыбоводство. 1.14. Научное обеспечение сельского хозяйства. 1.15. Хранение и переработка сельскохозяйственной продукции. 1.16. Ведение личного подсобного хозяйства на полевых участках. 1.17. Питомники. 1.18. Обеспечение сельскохозяйственного производства. 1.19. Сенокосение. 1.20. Выпас сельскохозяйственных животных.</p> <p>3.1. Коммунальное обслуживание. 3.1.1. Предоставление коммунальных услуг. 3.1.2. Административные здания организаций, обеспечивающих предоставление коммунальных услуг. 3.2.1. Дома социального обслуживания. 3.2.2. Оказание социальной помощи населению. 3.2.3. Оказание услуг связи. 3.3. Бытовое обслуживание. 3.4. Здравоохранение. 3.4.1. Амбулаторно-поликлиническое обслуживание. 3.4.2. Стационарное медицинское обслуживание. 3.5. Образование и просвещение. 3.5.1. Дошкольное, начальное и среднее общее образование. 3.5.2. Среднее и высшее профессиональное образование. 3.6. Культурное развитие. 3.6.1. Объекты культурно-досуговой деятельности. 3.6.2. Парки культуры и отдыха. 3.7. Религиозное использование. 3.7.1. Осуществление религиозных обрядов. 3.7.2. Религиозное управление и образование.</p>

	<p>3.9. Обеспечение научной деятельности.</p> <p>3.9.1. Обеспечение деятельности в области гидрометеорологии и смежных с ней областях.</p> <p>3.9.2. Проведение научных исследований.</p> <p>3.9.3. Проведение научных испытаний.</p> <p>3.10. Ветеринарное обслуживание.</p> <p>3.10.1. Амбулаторное ветеринарное обслуживание.</p> <p>3.10.2. Приюты для животных.</p> <p>4.1. Деловое управление.</p> <p>4.2. Объекты торговли (торговые центры, торгово-развлекательные центры (комплексы)).</p> <p>4.3. Рынки.</p> <p>4.4. Магазины.</p> <p>4.5. Банковская и страховая деятельность.</p> <p>4.6. Общественное питание.</p> <p>4.8.1. Развлекательные мероприятия.</p> <p>4.9. Служебные гаражи.</p> <p>4.10. Выставочно-ярмарочная деятельность.</p> <p>5.1.1. Обеспечение спортивно-зрелищных мероприятий.</p> <p>5.1.2. Обеспечение занятий спортом в помещениях.</p> <p>5.1.3. Площадки для занятий спортом.</p> <p>5.1.4. Оборудованные площадки для занятий спортом.</p> <p>5.1.5. Водный спорт.</p> <p>5.1.6. Авиационный спорт.</p> <p>5.3. Охота и рыбалка.</p> <p>5.4. Причалы для маломерных судов.</p> <p>5.5. Поля для гольфа или конных прогулок.</p> <p>6.3. Легкая промышленность.</p> <p>6.4. Пищевая промышленность.</p> <p>6.6. Строительная промышленность.</p> <p>6.7. Энергетика.</p> <p>6.8. Связь.</p> <p>6.9. Склад.</p> <p>6.11. Целлюлозно-бумажная промышленность.</p> <p>6.12. Научно-производственная деятельность.</p> <p>8.0. Обеспечение обороны и безопасности.</p> <p>8.1. Обеспечение вооруженных сил.</p> <p>8.3. Обеспечение внутреннего правопорядка.</p> <p>9.1. Охрана природных территорий.</p> <p>11.0. Водные объекты.</p> <p>12.0. Земельные участки (территории) общего пользования.</p> <p>12.0.1. Улично-дорожная сеть.</p> <p>12.0.2. Благоустройство территории</p>
Условно разрешенные виды использования	
Вспомогательные виды	
Максимальный процент застройки (%)	Не установлен
Высота застройки (м)	35
Плотность застройки (тыс.кв.м/га)	15
Минимальные и (или) максимальные размеры земельных участков (га)	Минимальный – 47,4196. Максимальный – 47,4196
Иные показатели	

Территориальная зона	247221504.11
Основные виды разрешенного использования	<p>1.2. Выращивание зерновых и иных сельскохозяйственных культур.  1.3. Овощеводство.  1.4. Выращивание тонизирующих, лекарственных, цветочных культур.  1.5. Садоводство.  1.7. Животноводство.  1.8. Скотоводство.  1.9. Звероводство.  1.10. Птицеводство.  1.11. Свиноводство.  1.12. Пчеловодство.  1.13. Рыбоводство.  1.14. Научное обеспечение сельского хозяйства.  1.15. Хранение и переработка сельскохозяйственной продукции.  1.16. Ведение личного подсобного хозяйства на полевых участках.  1.17. Питомники.  1.18. Обеспечение сельскохозяйственного производства.  1.19. Сенокошение.  1.20. Выпас сельскохозяйственных животных.  3.1. Коммунальное обслуживание.  3.1.1. Предоставление коммунальных услуг.  3.1.2. Административные здания организаций, обеспечивающих предоставление коммунальных услуг.  3.2.1. Дома социального обслуживания.  3.2.2. Оказание социальной помощи населению.  3.2.3. Оказание услуг связи.  3.3. Бытовое обслуживание.  3.4. здравоохранение.  3.4.1. Амбулаторно-поликлиническое обслуживание.  3.4.2. Стационарное медицинское обслуживание.  3.5. Образование и просвещение.  3.5.1. Дошкольное, начальное и среднее общее образование.  3.5.2. Среднее и высшее профессиональное образование.  3.6. Культурное развитие.  3.6.1. Объекты культурно-досуговой деятельности.  3.6.2. Парки культуры и отдыха.  3.7. Религиозное использование.  3.7.1. Осуществление религиозных обрядов.  3.7.2. Религиозное управление и образование.  3.9. Обеспечение научной деятельности.  3.9.1. Обеспечение деятельности в области гидрометеорологии и смежных с ней областях.  3.9.2. Проведение научных исследований.  3.9.3. Проведение научных испытаний.  3.10. Ветеринарное обслуживание.  3.10.1. Амбулаторное ветеринарное обслуживание.  3.10.2. Приюты для животных.  4.1. Деловое управление.  4.2. Объекты торговли (торговые центры, торгово-развлекательные центры (комплексы)).  4.3. Рынки.  4.4. Магазины.  4.5. Банковская и страховая деятельность.  4.6. Общественное питание.  4.8.1. Развлекательные мероприятия.  4.9. Служебные гаражи.  4.10. Выставочно-ярмарочная деятельность.  5.1.1. Обеспечение спортивно-зрелищных мероприятий.</p>

	<p>5.1.2. Обеспечение занятий спортом в помещениях.  5.1.3. Площадки для занятий спортом.  5.1.4. Оборудованные площадки для занятий спортом.  5.1.5. Водный спорт.  5.1.6. Авиационный спорт.  5.3. Охота и рыбалка.  5.4. Причалы для маломерных судов.  5.5. Поля для гольфа или конных прогулок.  6.3. Легкая промышленность.  6.4. Пищевая промышленность.  6.6. Строительная промышленность.  6.7. Энергетика.  6.8. Связь.  6.9. Склад.  6.11. Целлюлозно-бумажная промышленность.  6.12. Научно-производственная деятельность.  8.0. Обеспечение обороны и безопасности.  8.1. Обеспечение вооруженных сил.  8.3. Обеспечение внутреннего правопорядка.  9.1. Охрана природных территорий.  11.0. Водные объекты.  12.0. Земельные участки (территории) общего пользования.  12.0.1. Улично-дорожная сеть.  12.0.2. Благоустройство территории</p>
Условно разрешенные виды использования	
Вспомогательные виды	
Максимальный процент застройки (%)	Не установлен
Высота застройки (м)	35
Плотность застройки (тыс.кв.м/га)	15
Минимальные и (или) максимальные размеры земельных участков (га)	Минимальный – 20,8636. Максимальный – 20,8636
Иные показатели	

Пункт 334

Территориальная зона	247221504.12
Основные виды разрешенного использования	<p>1.2. Выращивание зерновых и иных сельскохозяйственных культур.  1.3. Овощеводство.  1.4. Выращивание тонизирующих, лекарственных, цветочных культур.  1.5. Садоводство.  1.7. Животноводство.  1.8. Скотоводство.  1.9. Звероводство.  1.10. Птицеводство.  1.11. Свиноводство.  1.12. Пчеловодство.  1.13. Рыбоводство.  1.14. Научное обеспечение сельского хозяйства.  1.15. Хранение и переработка сельскохозяйственной продукции.  1.16. Ведение личного подсобного хозяйства на полевых участках.  1.17. Питомники.  1.18. Обеспечение сельскохозяйственного производства.</p>



	<ul style="list-style-type: none"> <li>1.19. Сенокосение.</li> <li>1.20. Выпас сельскохозяйственных животных.</li> <li>3.1. Коммунальное обслуживание.</li> <li>3.1.1. Предоставление коммунальных услуг.</li> <li>3.1.2. Административные здания организаций, обеспечивающих предоставление коммунальных услуг.</li> <li>3.2.1. Дома социального обслуживания.</li> <li>3.2.2. Оказание социальной помощи населению.</li> <li>3.2.3. Оказание услуг связи.</li> <li>3.3. Бытовое обслуживание.</li> <li>3.4. Здравоохранение.</li> <li>3.4.1. Амбулаторно-поликлиническое обслуживание.</li> <li>3.4.2. Стационарное медицинское обслуживание.</li> <li>3.5. Образование и просвещение.</li> <li>3.5.1. Дошкольное, начальное и среднее общее образование.</li> <li>3.5.2. Среднее и высшее профессиональное образование.</li> <li>3.6. Культурное развитие.</li> <li>3.6.1. Объекты культурно-досуговой деятельности.</li> <li>3.6.2. Парки культуры и отдыха.</li> <li>3.7. Религиозное использование.</li> <li>3.7.1. Осуществление религиозных обрядов.</li> <li>3.7.2. Религиозное управление и образование.</li> <li>3.9. Обеспечение научной деятельности.</li> <li>3.9.1. Обеспечение деятельности в области гидрометеорологии и смежных с ней областях.</li> <li>3.9.2. Проведение научных исследований.</li> <li>3.9.3. Проведение научных испытаний.</li> <li>3.10. Ветеринарное обслуживание.</li> <li>3.10.1. Амбулаторное ветеринарное обслуживание.</li> <li>3.10.2. Приюты для животных.</li> <li>4.1. Деловое управление.</li> <li>4.2. Объекты торговли (торговые центры, торгово-развлекательные центры (комплексы)).</li> <li>4.3. Рынки.</li> <li>4.4. Магазины.</li> <li>4.5. Банковская и страховая деятельность.</li> <li>4.6. Общественное питание.</li> <li>4.8.1. Развлекательные мероприятия.</li> <li>4.9. Служебные гаражи.</li> <li>4.10. Выставочно-ярмарочная деятельность.</li> <li>5.1.1. Обеспечение спортивно-зрелищных мероприятий.</li> <li>5.1.2. Обеспечение занятий спортом в помещениях.</li> <li>5.1.3. Площадки для занятий спортом.</li> <li>5.1.4. Оборудованные площадки для занятий спортом.</li> <li>5.1.5. Водный спорт.</li> <li>5.1.6. Авиационный спорт.</li> <li>5.3. Охота и рыбалка.</li> <li>5.4. Причалы для маломерных судов.</li> <li>5.5. Поля для гольфа или конных прогулок.</li> <li>6.3. Легкая промышленность.</li> <li>6.4. Пищевая промышленность.</li> <li>6.6. Строительная промышленность.</li> <li>6.7. Энергетика.</li> <li>6.8. Связь.</li> <li>6.9. Склад.</li> <li>6.11. Целлюлозно-бумажная промышленность.</li> <li>6.12. Научно-производственная деятельность.</li> <li>8.0. Обеспечение обороны и безопасности.</li> <li>8.1. Обеспечение вооруженных сил.</li> </ul>
--	---

	8.3. Обеспечение внутреннего правопорядка. 9.1. Охрана природных территорий. 11.0. Водные объекты. 12.0. Земельные участки (территории) общего пользования. 12.0.1. Улично-дорожная сеть. 12.0.2. Благоустройство территории
Условно разрешенные виды использования	
Вспомогательные виды	
Максимальный процент застройки (%)	Не установлен
Высота застройки (м)	35
Плотность застройки (тыс.кв.м/га)	15
Минимальные и (или) максимальные размеры земельных участков (га)	Минимальный – 12,4144. Максимальный – 12,4144
Иные показатели	

Пункт 335

Территориальная зона	247221504.13
Основные виды разрешенного использования	1.2. Выращивание зерновых и иных сельскохозяйственных культур. 1.3. Овощеводство. 1.4. Выращивание тонизирующих, лекарственных, цветочных культур. 1.5. Садоводство. 1.7. Животноводство. 1.8. Скотоводство. 1.9. Звероводство. 1.10. Птицеводство. 1.11. Свиноводство. 1.12. Пчеловодство. 1.13. Рыбоводство. 1.14. Научное обеспечение сельского хозяйства. 1.15. Хранение и переработка сельскохозяйственной продукции. 1.16. Ведение личного подсобного хозяйства на полевых участках. 1.17. Питомники. 1.18. Обеспечение сельскохозяйственного производства. 1.19. Сенокошение. 1.20. Выпас сельскохозяйственных животных. 3.1. Коммунальное обслуживание. 3.1.1. Предоставление коммунальных услуг. 3.1.2. Административные здания организаций, обеспечивающих предоставление коммунальных услуг. 3.2.1. Дома социального обслуживания. 3.2.2. Оказание социальной помощи населению. 3.2.3. Оказание услуг связи. 3.3. Бытовое обслуживание. 3.4. здравоохранение. 3.4.1. Амбулаторно-поликлиническое обслуживание. 3.4.2. Стационарное медицинское обслуживание. 3.5. Образование и просвещение. 3.5.1. Дошкольное, начальное и среднее общее образование. 3.5.2. Среднее и высшее профессиональное образование. 3.6. Культурное развитие. 3.6.1. Объекты культурно-досуговой деятельности.

	<p>3.6.2. Парки культуры и отдыха.  3.7. Религиозное использование.  3.7.1. Осуществление религиозных обрядов.  3.7.2. Религиозное управление и образование.  3.9. Обеспечение научной деятельности.  3.9.1. Обеспечение деятельности в области гидрометеорологии и смежных с ней областях.  3.9.2. Проведение научных исследований.  3.9.3. Проведение научных испытаний.  3.10. Ветеринарное обслуживание.  3.10.1. Амбулаторное ветеринарное обслуживание.  3.10.2. Приюты для животных.  4.1. Деловое управление.  4.2. Объекты торговли (торговые центры, торгово-развлекательные центры (комплексы)).  4.3. Рынки.  4.4. Магазины.  4.5. Банковская и страховая деятельность.  4.6. Общественное питание.  4.8.1. Развлекательные мероприятия.  4.9. Служебные гаражи.  4.10. Выставочно-ярмарочная деятельность.  5.1.1. Обеспечение спортивно-зрелищных мероприятий.  5.1.2. Обеспечение занятий спортом в помещениях.  5.1.3. Площадки для занятий спортом.  5.1.4. Оборудованные площадки для занятий спортом.  5.1.5. Водный спорт.  5.1.6. Авиационный спорт.  5.3. Охота и рыбалка.  5.4. Причалы для маломерных судов.  5.5. Поля для гольфа или конных прогулок.  6.3. Легкая промышленность.  6.4. Пищевая промышленность.  6.6. Строительная промышленность.  6.7. Энергетика.  6.8. Связь.  6.9. Склад.  6.11. Целлюлозно-бумажная промышленность.  6.12. Научно-производственная деятельность.  8.0. Обеспечение обороны и безопасности.  8.1. Обеспечение вооруженных сил.  8.3. Обеспечение внутреннего правопорядка.  9.1. Охрана природных территорий.  11.0. Водные объекты.  12.0. Земельные участки (территории) общего пользования.  12.0.1. Улично-дорожная сеть.  12.0.2. Благоустройство территории</p>
Условно разрешенные виды использования	
Вспомогательные виды	
Максимальный процент застройки (%)	Не установлен
Высота застройки (м)	35
Плотность застройки (тыс.кв.м/га)	15
Минимальные и (или) максимальные размеры земельных участков (га)	Минимальный – 13,9165. Максимальный – 13,9165
Иные показатели	

Территориальная зона	247221504.14
Основные виды разрешенного использования	<p>1.2. Выращивание зерновых и иных сельскохозяйственных культур.</p> <p>1.3. Овощеводство.</p> <p>1.4. Выращивание тонирующих, лекарственных, цветочных культур.</p> <p>1.5. Садоводство.</p> <p>1.7. Животноводство.</p> <p>1.8. Скотоводство.</p> <p>1.9. Звероводство.</p> <p>1.10. Птицеводство.</p> <p>1.11. Свиноводство.</p> <p>1.12. Пчеловодство.</p> <p>1.13. Рыбоводство.</p> <p>1.14. Научное обеспечение сельского хозяйства.</p> <p>1.15. Хранение и переработка сельскохозяйственной продукции.</p> <p>1.16. Ведение личного подсобного хозяйства на полевых участках.</p> <p>1.17. Питомники.</p> <p>1.18. Обеспечение сельскохозяйственного производства.</p> <p>1.19. Сенокошение.</p> <p>1.20. Выпас сельскохозяйственных животных.</p> <p>3.1. Коммунальное обслуживание.</p> <p>3.1.1. Предоставление коммунальных услуг.</p> <p>3.1.2. Административные здания организаций, обеспечивающих предоставление коммунальных услуг.</p> <p>3.2.1. Дома социального обслуживания.</p> <p>3.2.2. Оказание социальной помощи населению.</p> <p>3.2.3. Оказание услуг связи.</p> <p>3.3. Бытовое обслуживание.</p> <p>3.4. здравоохранение.</p> <p>3.4.1. Амбулаторно-поликлиническое обслуживание.</p> <p>3.4.2. Стационарное медицинское обслуживание.</p> <p>3.5. Образование и просвещение.</p> <p>3.5.1. Дошкольное, начальное и среднее общее образование.</p> <p>3.5.2. Среднее и высшее профессиональное образование.</p> <p>3.6. Культурное развитие.</p> <p>3.6.1. Объекты культурно-досуговой деятельности.</p> <p>3.6.2. Парки культуры и отдыха.</p> <p>3.7. Религиозное использование.</p> <p>3.7.1. Осуществление религиозных обрядов.</p> <p>3.7.2. Религиозное управление и образование.</p> <p>3.9. Обеспечение научной деятельности.</p> <p>3.9.1. Обеспечение деятельности в области гидрометеорологии и смежных с ней областях.</p> <p>3.9.2. Проведение научных исследований.</p> <p>3.9.3. Проведение научных испытаний.</p> <p>3.10. Ветеринарное обслуживание.</p> <p>3.10.1. Амбулаторное ветеринарное обслуживание.</p> <p>3.10.2. Приюты для животных.</p> <p>4.1. Деловое управление.</p> <p>4.2. Объекты торговли (торговые центры, торгово-развлекательные центры (комплексы)).</p> <p>4.3. Рынки.</p> <p>4.4. Магазины.</p> <p>4.5. Банковская и страховая деятельность.</p> <p>4.6. Общественное питание.</p> <p>4.8.1. Развлекательные мероприятия.</p> <p>4.9. Служебные гаражи.</p> <p>4.10. Выставочно-ярмарочная деятельность.</p> <p>5.1.1. Обеспечение спортивно-зрелищных мероприятий.</p> <p>5.1.2. Обеспечение занятий спортом в помещениях.</p>

	<p>5.1.3. Площадки для занятий спортом.  5.1.4. Оборудованные площадки для занятий спортом.  5.1.5. Водный спорт.  5.1.6. Авиационный спорт.  5.3. Охота и рыбалка.  5.4. Причалы для маломерных судов.  5.5. Поля для гольфа или конных прогулок.  6.3. Легкая промышленность.  6.4. Пищевая промышленность.  6.6. Строительная промышленность.  6.7. Энергетика.  6.8. Связь.  6.9. Склад.  6.11. Целлюлозно-бумажная промышленность.  6.12. Научно-производственная деятельность.  8.0. Обеспечение обороны и безопасности.  8.1. Обеспечение вооруженных сил.  8.3. Обеспечение внутреннего правопорядка.  9.1. Охрана природных территорий.  11.0. Водные объекты.  12.0. Земельные участки (территории) общего пользования.  12.0.1. Улично-дорожная сеть.  12.0.2. Благоустройство территории</p>
Условно разрешенные виды использования	
Вспомогательные виды	
Максимальный процент застройки (%)	Не установлен
Высота застройки (м)	35
Плотность застройки (тыс.кв.м/га)	15
Минимальные и (или) максимальные размеры земельных участков (га)	Минимальный – 44,6764. Максимальный – 44,6764
Иные показатели	

Пункт 337

Территориальная зона	247221504.15
Основные виды разрешенного использования	<p>1.2. Выращивание зерновых и иных сельскохозяйственных культур.  1.3. Овощеводство.  1.4. Выращивание тонизирующих, лекарственных, цветочных культур.  1.5. Садоводство.  1.7. Животноводство.  1.8. Скотоводство.  1.9. Звероводство.  1.10. Птицеводство.  1.11. Свиноводство.  1.12. Пчеловодство.  1.13. Рыбоводство.  1.14. Научное обеспечение сельского хозяйства.  1.15. Хранение и переработка сельскохозяйственной продукции.  1.16. Ведение личного подсобного хозяйства на полевых участках.  1.17. Питомники.  1.18. Обеспечение сельскохозяйственного производства.</p>

	<ul style="list-style-type: none"><li>1.19. Сенокосение.</li><li>1.20. Выпас сельскохозяйственных животных.</li><li>3.1. Коммунальное обслуживание.</li><li>3.1.1. Предоставление коммунальных услуг.</li><li>3.1.2. Административные здания организаций, обеспечивающих предоставление коммунальных услуг.</li><li>3.2.1. Дома социального обслуживания.</li><li>3.2.2. Оказание социальной помощи населению.</li><li>3.2.3. Оказание услуг связи.</li><li>3.3. Бытовое обслуживание.</li><li>3.4. здравоохранение.</li><li>3.4.1. Амбулаторно-поликлиническое обслуживание.</li><li>3.4.2. Стационарное медицинское обслуживание.</li><li>3.5. Образование и просвещение.</li><li>3.5.1. Дошкольное, начальное и среднее общее образование.</li><li>3.5.2. Среднее и высшее профессиональное образование.</li><li>3.6. Культурное развитие.</li><li>3.6.1. Объекты культурно-досуговой деятельности.</li><li>3.6.2. Парки культуры и отдыха.</li><li>3.7. Религиозное использование.</li><li>3.7.1. Осуществление религиозных обрядов.</li><li>3.7.2. Религиозное управление и образование.</li><li>3.9. Обеспечение научной деятельности.</li><li>3.9.1. Обеспечение деятельности в области гидрометеорологии и смежных с ней областях.</li><li>3.9.2. Проведение научных исследований.</li><li>3.9.3. Проведение научных испытаний.</li><li>3.10. Ветеринарное обслуживание.</li><li>3.10.1. Амбулаторное ветеринарное обслуживание.</li><li>3.10.2. Приюты для животных.</li><li>4.1. Деловое управление.</li><li>4.2. Объекты торговли (торговые центры, торгово-развлекательные центры (комплексы)).</li><li>4.3. Рынки.</li><li>4.4. Магазины.</li><li>4.5. Банковская и страховая деятельность.</li><li>4.6. Общественное питание.</li><li>4.8.1. Развлекательные мероприятия.</li><li>4.9. Служебные гаражи.</li><li>4.10. Выставочно-ярмарочная деятельность.</li><li>5.1.1. Обеспечение спортивно-зрелищных мероприятий.</li><li>5.1.2. Обеспечение занятий спортом в помещениях.</li><li>5.1.3. Площадки для занятий спортом.</li><li>5.1.4. Оборудованные площадки для занятий спортом.</li><li>5.1.5. Водный спорт.</li><li>5.1.6. Авиационный спорт.</li><li>5.3. Охота и рыбалка.</li><li>5.4. Причалы для маломерных судов.</li><li>5.5. Поля для гольфа или конных прогулок.</li><li>6.3. Легкая промышленность.</li><li>6.4. Пищевая промышленность.</li><li>6.6. Строительная промышленность.</li><li>6.7. Энергетика.</li><li>6.8. Связь.</li><li>6.9. Склад.</li><li>6.11. Целлюлозно-бумажная промышленность.</li><li>6.12. Научно-производственная деятельность.</li></ul>
--	---

	8.0. Обеспечение обороны и безопасности. 8.1. Обеспечение вооруженных сил. 8.3. Обеспечение внутреннего правопорядка. 9.1. Охрана природных территорий. 11.0. Водные объекты. 12.0. Земельные участки (территории) общего пользования. 12.0.1. Улично-дорожная сеть. 12.0.2. Благоустройство территории
Условно разрешенные виды использования	
Вспомогательные виды	
Максимальный процент застройки (%)	Не установлен
Высота застройки (м)	35
Плотность застройки (тыс.кв.м/га)	15
Минимальные и (или) максимальные размеры земельных участков (га)	Минимальный – 19,4511. Максимальный – 19,4511
Иные показатели	

Пункт 338

Территориальная зона	247221504.16
Основные виды разрешенного использования	1.2. Выращивание зерновых и иных сельскохозяйственных культур. 1.3. Овощеводство. 1.4. Выращивание тонизирующих, лекарственных, цветочных культур. 1.5. Садоводство. 1.7. Животноводство. 1.8. Скотоводство. 1.9. Звероводство. 1.10. Птицеводство. 1.11. Свиноводство. 1.12. Пчеловодство. 1.13. Рыбоводство. 1.14. Научное обеспечение сельского хозяйства. 1.15. Хранение и переработка сельскохозяйственной продукции. 1.16. Ведение личного подсобного хозяйства на полевых участках. 1.17. Питомники. 1.18. Обеспечение сельскохозяйственного производства. 1.19. Сенокошение. 1.20. Выпас сельскохозяйственных животных. 3.1. Коммунальное обслуживание. 3.1.1. Предоставление коммунальных услуг. 3.1.2. Административные здания организаций, обеспечивающих предоставление коммунальных услуг. 3.2.1. Дома социального обслуживания. 3.2.2. Оказание социальной помощи населению. 3.2.3. Оказание услуг связи. 3.3. Бытовое обслуживание. 3.4. здравоохранение. 3.4.1. Амбулаторно-поликлиническое обслуживание. 3.4.2. Стационарное медицинское обслуживание. 3.5. Образование и просвещение. 3.5.1. Дошкольное, начальное и среднее общее образование. 3.5.2. Среднее и высшее профессиональное образование.

	<p>3.6. Культурное развитие.  3.6.1. Объекты культурно-досуговой деятельности.  3.6.2. Парки культуры и отдыха.  3.7. Религиозное использование.  3.7.1. Осуществление религиозных обрядов.  3.7.2. Религиозное управление и образование.  3.9. Обеспечение научной деятельности.  3.9.1. Обеспечение деятельности в области гидрометеорологии и смежных с ней областях.  3.9.2. Проведение научных исследований.  3.9.3. Проведение научных испытаний.  3.10. Ветеринарное обслуживание.  3.10.1. Амбулаторное ветеринарное обслуживание.  3.10.2. Приюты для животных.  4.1. Деловое управление.  4.2. Объекты торговли (торговые центры, торгово-развлекательные центры (комплексы)).  4.3. Рынки.  4.4. Магазины.  4.5. Банковская и страховая деятельность.  4.6. Общественное питание.  4.8.1. Развлекательные мероприятия.  4.9. Служебные гаражи.  4.10. Выставочно-ярмарочная деятельность.  5.1.1. Обеспечение спортивно-зрелищных мероприятий.  5.1.2. Обеспечение занятий спортом в помещениях.  5.1.3. Площадки для занятий спортом.  5.1.4. Оборудованные площадки для занятий спортом.  5.1.5. Водный спорт.  5.1.6. Авиационный спорт.  5.3. Охота и рыбалка.  5.4. Причалы для маломерных судов.  5.5. Поля для гольфа или конных прогулок.  6.3. Легкая промышленность.  6.4. Пищевая промышленность.  6.6. Строительная промышленность.  6.7. Энергетика.  6.8. Связь.  6.9. Склад.  6.11. Целлюлозно-бумажная промышленность.  6.12. Научно-производственная деятельность.  8.0. Обеспечение обороны и безопасности.  8.1. Обеспечение вооруженных сил.  8.3. Обеспечение внутреннего правопорядка.  9.1. Охрана природных территорий.  11.0. Водные объекты.  12.0. Земельные участки (территории) общего пользования.  12.0.1. Улично-дорожная сеть.  12.0.2. Благоустройство территории</p>
Условно разрешенные виды использования	
Вспомогательные виды	
Максимальный процент застройки (%)	Не установлен
Высота застройки (м)	35
Плотность застройки (тыс.кв.м/га)	15
Минимальные и (или) максимальные размеры земельных участков (га)	Минимальный – 18,2428. Максимальный – 18,2428
Иные показатели	



Территориальная зона	247221504.17
Основные виды разрешенного использования	<ul style="list-style-type: none"> <li>1.2. Выращивание зерновых и иных сельскохозяйственных культур.</li> <li>1.3. Овощеводство.</li> <li>1.4. Выращивание тонизирующих, лекарственных, цветочных культур.</li> <li>1.5. Садоводство.</li> <li>1.7. Животноводство.</li> <li>1.8. Скотоводство.</li> <li>1.9. Звероводство.</li> <li>1.10. Птицеводство.</li> <li>1.11. Свиноводство.</li> <li>1.12. Пчеловодство.</li> <li>1.13. Рыбоводство.</li> <li>1.14. Научное обеспечение сельского хозяйства.</li> <li>1.15. Хранение и переработка сельскохозяйственной продукции.</li> <li>1.16. Ведение личного подсобного хозяйства на полевых участках.</li> <li>1.17. Питомники.</li> <li>1.18. Обеспечение сельскохозяйственного производства.</li> <li>1.19. Сенокошение.</li> <li>1.20. Выпас сельскохозяйственных животных.</li> <li>3.1. Коммунальное обслуживание. <ul style="list-style-type: none"> <li>3.1.1. Предоставление коммунальных услуг.</li> <li>3.1.2. Административные здания организаций, обеспечивающих предоставление коммунальных услуг.</li> </ul> </li> <li>3.2.1. Дома социального обслуживания.</li> <li>3.2.2. Оказание социальной помощи населению.</li> <li>3.2.3. Оказание услуг связи.</li> <li>3.3. Бытовое обслуживание.</li> <li>3.4. здравоохранение. <ul style="list-style-type: none"> <li>3.4.1. Амбулаторно-поликлиническое обслуживание.</li> <li>3.4.2. Стационарное медицинское обслуживание.</li> </ul> </li> <li>3.5. Образование и просвещение. <ul style="list-style-type: none"> <li>3.5.1. Дошкольное, начальное и среднее общее образование.</li> <li>3.5.2. Среднее и высшее профессиональное образование.</li> </ul> </li> <li>3.6. Культурное развитие. <ul style="list-style-type: none"> <li>3.6.1. Объекты культурно-досуговой деятельности.</li> <li>3.6.2. Парки культуры и отдыха.</li> </ul> </li> <li>3.7. Религиозное использование. <ul style="list-style-type: none"> <li>3.7.1. Осуществление религиозных обрядов.</li> <li>3.7.2. Религиозное управление и образование.</li> </ul> </li> <li>3.9. Обеспечение научной деятельности. <ul style="list-style-type: none"> <li>3.9.1. Обеспечение деятельности в области гидрометеорологии и смежных с ней областях.</li> <li>3.9.2. Проведение научных исследований.</li> <li>3.9.3. Проведение научных испытаний.</li> </ul> </li> <li>3.10. Ветеринарное обслуживание. <ul style="list-style-type: none"> <li>3.10.1. Амбулаторное ветеринарное обслуживание.</li> <li>3.10.2. Приюты для животных.</li> </ul> </li> <li>4.1. Деловое управление.</li> <li>4.2. Объекты торговли (торговые центры, торгово-развлекательные центры (комплексы)).</li> <li>4.3. Рынки.</li> <li>4.4. Магазины.</li> <li>4.5. Банковская и страховая деятельность.</li> <li>4.6. Общественное питание. <ul style="list-style-type: none"> <li>4.8.1. Развлекательные мероприятия.</li> </ul> </li> <li>4.9. Служебные гаражи.</li> <li>4.10. Выставочно-ярмарочная деятельность. <ul style="list-style-type: none"> <li>5.1.1. Обеспечение спортивно-зрелищных мероприятий.</li> <li>5.1.2. Обеспечение занятий спортом в помещениях.</li> </ul> </li> </ul>

	<p>5.1.3. Площадки для занятий спортом.  5.1.4. Оборудованные площадки для занятий спортом.  5.1.5. Водный спорт.  5.1.6. Авиационный спорт.  5.3. Охота и рыбалка.  5.4. Причалы для маломерных судов.  5.5. Поля для гольфа или конных прогулок.  6.3. Легкая промышленность.  6.4. Пищевая промышленность.  6.6. Строительная промышленность.  6.7. Энергетика.  6.8. Связь.  6.9. Склад.  6.11. Целлюлозно-бумажная промышленность.  6.12. Научно-производственная деятельность.  8.0. Обеспечение обороны и безопасности.  8.1. Обеспечение вооруженных сил.  8.3. Обеспечение внутреннего правопорядка.  9.1. Охрана природных территорий.  11.0. Водные объекты.  12.0. Земельные участки (территории) общего пользования.  12.0.1. Улично-дорожная сеть.  12.0.2. Благоустройство территории</p>
Условно разрешенные виды использования	
Вспомогательные виды	
Максимальный процент застройки (%)	Не установлен
Высота застройки (м)	35
Плотность застройки (тыс.кв.м/га)	15
Минимальные и (или) максимальные размеры земельных участков (га)	Минимальный – 11,3168. Максимальный – 11,3168
Иные показатели	

Пункт 340

Территориальная зона	247221504.18
Основные виды разрешенного использования	<p>1.2. Выращивание зерновых и иных сельскохозяйственных культур.  1.3. Овощеводство.  1.4. Выращивание тонизирующих, лекарственных, цветочных культур.  1.5. Садоводство.  1.7. Животноводство.  1.8. Скотоводство.  1.9. Звероводство.  1.10. Птицеводство.  1.11. Свиноводство.  1.12. Пчеловодство.  1.13. Рыбоводство.  1.14. Научное обеспечение сельского хозяйства.  1.15. Хранение и переработка сельскохозяйственной продукции.  1.16. Ведение личного подсобного хозяйства на полевых участках.  1.17. Питомники.  1.18. Обеспечение сельскохозяйственного производства.  1.19. Сенокосение.  1.20. Выпас сельскохозяйственных животных.</p>

	<ul style="list-style-type: none"> <li>3.1. Коммунальное обслуживание.</li> <li>3.1.1. Предоставление коммунальных услуг.</li> <li>3.1.2. Административные здания организаций, обеспечивающих предоставление коммунальных услуг.</li> <li>3.2.1. Дома социального обслуживания.</li> <li>3.2.2. Оказание социальной помощи населению.</li> <li>3.2.3. Оказание услуг связи.</li> <li>3.3. Бытовое обслуживание.</li> <li>3.4. Здравоохранение.</li> <li>3.4.1. Амбулаторно-поликлиническое обслуживание.</li> <li>3.4.2. Стационарное медицинское обслуживание.</li> <li>3.5. Образование и просвещение.</li> <li>3.5.1. Дошкольное, начальное и среднее общее образование.</li> <li>3.5.2. Среднее и высшее профессиональное образование.</li> <li>3.6. Культурное развитие.</li> <li>3.6.1. Объекты культурно-досуговой деятельности.</li> <li>3.6.2. Парки культуры и отдыха.</li> <li>3.7. Религиозное использование.</li> <li>3.7.1. Осуществление религиозных обрядов.</li> <li>3.7.2. Религиозное управление и образование.</li> <li>3.9. Обеспечение научной деятельности.</li> <li>3.9.1. Обеспечение деятельности в области гидрометеорологии и смежных с ней областях.</li> <li>3.9.2. Проведение научных исследований.</li> <li>3.9.3. Проведение научных испытаний.</li> <li>3.10. Ветеринарное обслуживание.</li> <li>3.10.1. Амбулаторное ветеринарное обслуживание.</li> <li>3.10.2. Приюты для животных.</li> <li>4.1. Деловое управление.</li> <li>4.2. Объекты торговли (торговые центры, торгово-развлекательные центры (комплексы)).</li> <li>4.3. Рынки.</li> <li>4.4. Магазины.</li> <li>4.5. Банковская и страховая деятельность.</li> <li>4.6. Общественное питание.</li> <li>4.8.1. Развлекательные мероприятия.</li> <li>4.9. Служебные гаражи.</li> <li>4.10. Выставочно-ярмарочная деятельность.</li> <li>5.1.1. Обеспечение спортивно-зрелищных мероприятий.</li> <li>5.1.2. Обеспечение занятий спортом в помещениях.</li> <li>5.1.3. Площадки для занятий спортом.</li> <li>5.1.4. Оборудованные площадки для занятий спортом.</li> <li>5.1.5. Водный спорт.</li> <li>5.1.6. Авиационный спорт.</li> <li>5.3. Охота и рыбалка.</li> <li>5.4. Причалы для маломерных судов.</li> <li>5.5. Поля для гольфа или конных прогулок.</li> <li>6.3. Легкая промышленность.</li> <li>6.4. Пищевая промышленность.</li> <li>6.6. Строительная промышленность.</li> <li>6.7. Энергетика.</li> <li>6.8. Связь.</li> <li>6.9. Склад.</li> <li>6.11. Целлюлозно-бумажная промышленность.</li> <li>6.12. Научно-производственная деятельность.</li> <li>8.0. Обеспечение обороны и безопасности.</li> <li>8.1. Обеспечение вооруженных сил.</li> <li>8.3. Обеспечение внутреннего правопорядка.</li> <li>9.1. Охрана природных территорий.</li> </ul>
--	--

	11.0. Водные объекты. 12.0. Земельные участки (территории) общего пользования. 12.0.1. Улично-дорожная сеть. 12.0.2. Благоустройство территории
Условно разрешенные виды использования	
Вспомогательные виды	
Максимальный процент застройки (%)	Не установлен
Высота застройки (м)	35
Плотность застройки (тыс.кв.м/га)	15
Минимальные и (или) максимальные размеры земельных участков (га)	Минимальный – 30,7672. Максимальный – 30,7672
Иные показатели	

Пункт 341

Территориальная зона	247221504.19
Основные виды разрешенного использования	<p>1.2. Выращивание зерновых и иных сельскохозяйственных культур. 1.3. Овощеводство. 1.4. Выращивание тонизирующих, лекарственных, цветочных культур. 1.5. Садоводство. 1.7. Животноводство. 1.8. Скотоводство. 1.9. Звероводство. 1.10. Птицеводство. 1.11. Свиноводство. 1.12. Пчеловодство. 1.13. Рыбоводство. 1.14. Научное обеспечение сельского хозяйства. 1.15. Хранение и переработка сельскохозяйственной продукции. 1.16. Ведение личного подсобного хозяйства на полевых участках. 1.17. Питомники. 1.18. Обеспечение сельскохозяйственного производства. 1.19. Сенокосение. 1.20. Выпас сельскохозяйственных животных.</p> <p>3.1. Коммунальное обслуживание. 3.1.1. Предоставление коммунальных услуг. 3.1.2. Административные здания организаций, обеспечивающих предоставление коммунальных услуг. 3.2.1. Дома социального обслуживания. 3.2.2. Оказание социальной помощи населению. 3.2.3. Оказание услуг связи. 3.3. Бытовое обслуживание. 3.4. Здравоохранение. 3.4.1. Амбулаторно-поликлиническое обслуживание. 3.4.2. Стационарное медицинское обслуживание. 3.5. Образование и просвещение. 3.5.1. Дошкольное, начальное и среднее общее образование. 3.5.2. Среднее и высшее профессиональное образование. 3.6. Культурное развитие. 3.6.1. Объекты культурно-досуговой деятельности. 3.6.2. Парки культуры и отдыха. 3.7. Религиозное использование. 3.7.1. Осуществление религиозных обрядов. 3.7.2. Религиозное управление и образование.</p>

	<p>3.9. Обеспечение научной деятельности.</p> <p>3.9.1. Обеспечение деятельности в области гидрометеорологии и смежных с ней областях.</p> <p>3.9.2. Проведение научных исследований.</p> <p>3.9.3. Проведение научных испытаний.</p> <p>3.10. Ветеринарное обслуживание.</p> <p>3.10.1. Амбулаторное ветеринарное обслуживание.</p> <p>3.10.2. Приюты для животных.</p> <p>4.1. Деловое управление.</p> <p>4.2. Объекты торговли (торговые центры, торгово-развлекательные центры (комплексы)).</p> <p>4.3. Рынки.</p> <p>4.4. Магазины.</p> <p>4.5. Банковская и страховая деятельность.</p> <p>4.6. Общественное питание.</p> <p>4.8.1. Развлекательные мероприятия.</p> <p>4.9. Служебные гаражи.</p> <p>4.10. Выставочно-ярмарочная деятельность.</p> <p>5.1.1. Обеспечение спортивно-зрелищных мероприятий.</p> <p>5.1.2. Обеспечение занятий спортом в помещениях.</p> <p>5.1.3. Площадки для занятий спортом.</p> <p>5.1.4. Оборудованные площадки для занятий спортом.</p> <p>5.1.5. Водный спорт.</p> <p>5.1.6. Авиационный спорт.</p> <p>5.3. Охота и рыбалка.</p> <p>5.4. Причалы для маломерных судов.</p> <p>5.5. Поля для гольфа или конных прогулок.</p> <p>6.3. Легкая промышленность.</p> <p>6.4. Пищевая промышленность.</p> <p>6.6. Строительная промышленность.</p> <p>6.7. Энергетика.</p> <p>6.8. Связь.</p> <p>6.9. Склад.</p> <p>6.11. Целлюлозно-бумажная промышленность.</p> <p>6.12. Научно-производственная деятельность.</p> <p>8.0. Обеспечение обороны и безопасности.</p> <p>8.1. Обеспечение вооруженных сил.</p> <p>8.3. Обеспечение внутреннего правопорядка.</p> <p>9.1. Охрана природных территорий.</p> <p>11.0. Водные объекты.</p> <p>12.0. Земельные участки (территории) общего пользования.</p> <p>12.0.1. Улично-дорожная сеть.</p> <p>12.0.2. Благоустройство территории</p>
Условно разрешенные виды использования	
Вспомогательные виды	
Максимальный процент застройки (%)	Не установлен
Высота застройки (м)	35
Плотность застройки (тыс.кв.м/га)	15
Минимальные и (или) максимальные размеры земельных участков (га)	Минимальный – 48,7396. Максимальный – 48,7396
Иные показатели	

Территориальная зона	247221504.20
Основные виды разрешенного использования	<ul style="list-style-type: none"> <li>1.2. Выращивание зерновых и иных сельскохозяйственных культур.</li> <li>1.3. Овощеводство.</li> <li>1.4. Выращивание тонирующих, лекарственных, цветочных культур.</li> <li>1.5. Садоводство.</li> <li>1.7. Животноводство.</li> <li>1.8. Скотоводство.</li> <li>1.9. Звероводство.</li> <li>1.10. Птицеводство.</li> <li>1.11. Свиноводство.</li> <li>1.12. Пчеловодство.</li> <li>1.13. Рыбоводство.</li> <li>1.14. Научное обеспечение сельского хозяйства.</li> <li>1.15. Хранение и переработка сельскохозяйственной продукции.</li> <li>1.16. Ведение личного подсобного хозяйства на полевых участках.</li> <li>1.17. Питомники.</li> <li>1.18. Обеспечение сельскохозяйственного производства.</li> <li>1.19. Сенокошение.</li> <li>1.20. Выпас сельскохозяйственных животных.</li> <li>3.1. Коммунальное обслуживание.</li> <li>3.1.1. Предоставление коммунальных услуг.</li> <li>3.1.2. Административные здания организаций, обеспечивающих предоставление коммунальных услуг.</li> <li>3.2.1. Дома социального обслуживания.</li> <li>3.2.2. Оказание социальной помощи населению.</li> <li>3.2.3. Оказание услуг связи.</li> <li>3.3. Бытовое обслуживание.</li> <li>3.4. здравоохранение.</li> <li>3.4.1. Амбулаторно-поликлиническое обслуживание.</li> <li>3.4.2. Стационарное медицинское обслуживание.</li> <li>3.5. Образование и просвещение.</li> <li>3.5.1. Дошкольное, начальное и среднее общее образование.</li> <li>3.5.2. Среднее и высшее профессиональное образование.</li> <li>3.6. Культурное развитие.</li> <li>3.6.1. Объекты культурно-досуговой деятельности.</li> <li>3.6.2. Парки культуры и отдыха.</li> <li>3.7. Религиозное использование.</li> <li>3.7.1. Осуществление религиозных обрядов.</li> <li>3.7.2. Религиозное управление и образование.</li> <li>3.9. Обеспечение научной деятельности.</li> <li>3.9.1. Обеспечение деятельности в области гидрометеорологии и смежных с ней областях.</li> <li>3.9.2. Проведение научных исследований.</li> <li>3.9.3. Проведение научных испытаний.</li> <li>3.10. Ветеринарное обслуживание.</li> <li>3.10.1. Амбулаторное ветеринарное обслуживание.</li> <li>3.10.2. Приюты для животных.</li> <li>4.1. Деловое управление.</li> <li>4.2. Объекты торговли (торговые центры, торгово-развлекательные центры (комплексы)).</li> <li>4.3. Рынки.</li> <li>4.4. Магазины.</li> <li>4.5. Банковская и страховая деятельность.</li> <li>4.6. Общественное питание.</li> <li>4.8.1. Развлекательные мероприятия.</li> <li>4.9. Служебные гаражи.</li> <li>4.10. Выставочно-ярмарочная деятельность.</li> <li>5.1.1. Обеспечение спортивно-зрелищных мероприятий.</li> <li>5.1.2. Обеспечение занятий спортом в помещениях.</li> </ul>

	<p>5.1.3. Площадки для занятий спортом.  5.1.4. Оборудованные площадки для занятий спортом.  5.1.5. Водный спорт.  5.1.6. Авиационный спорт.  5.3. Охота и рыбалка.  5.4. Причалы для маломерных судов.  5.5. Поля для гольфа или конных прогулок.  6.3. Легкая промышленность.  6.4. Пищевая промышленность.  6.6. Строительная промышленность.  6.7. Энергетика.  6.8. Связь.  6.9. Склад.  6.11. Целлюлозно-бумажная промышленность.  6.12. Научно-производственная деятельность.  8.0. Обеспечение обороны и безопасности.  8.1. Обеспечение вооруженных сил.  8.3. Обеспечение внутреннего правопорядка.  9.1. Охрана природных территорий.  11.0. Водные объекты.  12.0. Земельные участки (территории) общего пользования.  12.0.1. Улично-дорожная сеть.  12.0.2. Благоустройство территории</p>
Условно разрешенные виды использования	
Вспомогательные виды	
Максимальный процент застройки (%)	Не установлен
Высота застройки (м)	35
Плотность застройки (тыс.кв.м/га)	15
Минимальные и (или) максимальные размеры земельных участков (га)	Минимальный – 45,9126. Максимальный – 45,9126
Иные показатели	

Пункт 343

Территориальная зона	247221504.21
Основные виды разрешенного использования	<p>1.2. Выращивание зерновых и иных сельскохозяйственных культур.  1.3. Овощеводство.  1.4. Выращивание тонирующих, лекарственных, цветочных культур.  1.5. Садоводство.  1.7. Животноводство.  1.8. Скотоводство.  1.9. Звероводство.  1.10. Птицеводство.  1.11. Свиноводство.  1.12. Пчеловодство.  1.13. Рыбоводство.  1.14. Научное обеспечение сельского хозяйства.  1.15. Хранение и переработка сельскохозяйственной продукции.  1.16. Ведение личного подсобного хозяйства на полевых участках.  1.17. Питомники.  1.18. Обеспечение сельскохозяйственного производства.  1.19. Сенокосение.  1.20. Выпас сельскохозяйственных животных.  3.1. Коммунальное обслуживание.  3.1.1. Предоставление коммунальных услуг.  3.1.2. Административные здания организаций, обеспечивающих предоставление коммунальных услуг.</p>

	<ul style="list-style-type: none"> <li>3.2.1. Дома социального обслуживания.</li> <li>3.2.2. Оказание социальной помощи населению.</li> <li>3.2.3. Оказание услуг связи.</li> <li>3.3. Бытовое обслуживание.</li> <li>3.4. здравоохранение.</li> <li>3.4.1. Амбулаторно-поликлиническое обслуживание.</li> <li>3.4.2. Стационарное медицинское обслуживание.</li> <li>3.5. Образование и просвещение.</li> <li>3.5.1. Дошкольное, начальное и среднее общее образование.</li> <li>3.5.2. Среднее и высшее профессиональное образование.</li> <li>3.6. Культурное развитие.</li> <li>3.6.1. Объекты культурно-досуговой деятельности.</li> <li>3.6.2. Парки культуры и отдыха.</li> <li>3.7. Религиозное использование.</li> <li>3.7.1. Осуществление религиозных обрядов.</li> <li>3.7.2. Религиозное управление и образование.</li> <li>3.9. Обеспечение научной деятельности.</li> <li>3.9.1. Обеспечение деятельности в области гидрометеорологии и смежных с ней областях.</li> <li>3.9.2. Проведение научных исследований.</li> <li>3.9.3. Проведение научных испытаний.</li> <li>3.10. Ветеринарное обслуживание.</li> <li>3.10.1. Амбулаторное ветеринарное обслуживание.</li> <li>3.10.2. Приюты для животных.</li> <li>4.1. Деловое управление.</li> <li>4.2. Объекты торговли (торговые центры, торгово-развлекательные центры (комплексы)).</li> <li>4.3. Рынки.</li> <li>4.4. Магазины.</li> <li>4.5. Банковская и страховая деятельность.</li> <li>4.6. Общественное питание.</li> <li>4.8.1. Развлекательные мероприятия.</li> <li>4.9. Служебные гаражи.</li> <li>4.10. Выставочно-ярмарочная деятельность.</li> <li>5.1.1. Обеспечение спортивно-зрелищных мероприятий.</li> <li>5.1.2. Обеспечение занятий спортом в помещениях.</li> <li>5.1.3. Площадки для занятий спортом.</li> <li>5.1.4. Оборудованные площадки для занятий спортом.</li> <li>5.1.5. Водный спорт.</li> <li>5.1.6. Авиационный спорт.</li> <li>5.3. Охота и рыбалка.</li> <li>5.4. Причалы для маломерных судов.</li> <li>5.5. Поля для гольфа или конных прогулок.</li> <li>6.3. Легкая промышленность.</li> <li>6.4. Пищевая промышленность.</li> <li>6.6. Строительная промышленность.</li> <li>6.7. Энергетика.</li> <li>6.8. Связь.</li> <li>6.9. Склад.</li> <li>6.11. Целлюлозно-бумажная промышленность.</li> <li>6.12. Научно-производственная деятельность.</li> <li>8.0. Обеспечение обороны и безопасности.</li> <li>8.1. Обеспечение вооруженных сил.</li> <li>8.3. Обеспечение внутреннего правопорядка.</li> <li>9.1. Охрана природных территорий.</li> <li>11.0. Водные объекты.</li> <li>12.0. Земельные участки (территории) общего пользования.</li> <li>12.0.1. Улично-дорожная сеть.</li> <li>12.0.2. Благоустройство территории</li> </ul>
--	---



Условно разрешенные виды использования	
Вспомогательные виды	
Максимальный процент застройки (%)	Не установлен
Высота застройки (м)	35
Плотность застройки (тыс.кв.м/га)	15
Минимальные и (или) максимальные размеры земельных участков (га)	Минимальный – 134,2483. Максимальный – 134,2483
Иные показатели	

Пункт 344

Территориальная зона	247221504.22
Основные виды разрешенного использования	<p>1.2. Выращивание зерновых и иных сельскохозяйственных культур.  1.3. Овощеводство.  1.4. Выращивание тонизирующих, лекарственных, цветочных культур.  1.5. Садоводство.  1.7. Животноводство.  1.8. Скотоводство.  1.9. Звероводство.  1.10. Птицеводство.  1.11. Свиноводство.  1.12. Пчеловодство.  1.13. Рыбоводство.  1.14. Научное обеспечение сельского хозяйства.  1.15. Хранение и переработка сельскохозяйственной продукции.  1.16. Ведение личного подсобного хозяйства на полевых участках.  1.17. Питомники.  1.18. Обеспечение сельскохозяйственного производства.  1.19. Сенокосение.  1.20. Выпас сельскохозяйственных животных.</p> <p>3.1. Коммунальное обслуживание.  3.1.1. Предоставление коммунальных услуг.  3.1.2. Административные здания организаций, обеспечивающих предоставление коммунальных услуг.  3.2.1. Дома социального обслуживания.  3.2.2. Оказание социальной помощи населению.  3.2.3. Оказание услуг связи.  3.3. Бытовое обслуживание.  3.4. Здравоохранение.  3.4.1. Амбулаторно-поликлиническое обслуживание.  3.4.2. Стационарное медицинское обслуживание.  3.5. Образование и просвещение.  3.5.1. Дошкольное, начальное и среднее общее образование.  3.5.2. Среднее и высшее профессиональное образование.  3.6. Культурное развитие.  3.6.1. Объекты культурно-досуговой деятельности.  3.6.2. Парки культуры и отдыха.  3.7. Религиозное использование.  3.7.1. Осуществление религиозных обрядов.</p>

	<p>3.7.2. Религиозное управление и образование.  3.9. Обеспечение научной деятельности.  3.9.1. Обеспечение деятельности в области гидрометеорологии и смежных с ней областях.  3.9.2. Проведение научных исследований.  3.9.3. Проведение научных испытаний.  3.10. Ветеринарное обслуживание.  3.10.1. Амбулаторное ветеринарное обслуживание.  3.10.2. Приюты для животных.  4.1. Деловое управление.  4.2. Объекты торговли (торговые центры, торгово-развлекательные центры (комплексы)).  4.3. Рынки.  4.4. Магазины.  4.5. Банковская и страховая деятельность.  4.6. Общественное питание.  4.8.1. Развлекательные мероприятия.  4.9. Служебные гаражи.  4.10. Выставочно-ярмарочная деятельность.  5.1.1. Обеспечение спортивно-зрелищных мероприятий.  5.1.2. Обеспечение занятий спортом в помещениях.  5.1.3. Площадки для занятий спортом.  5.1.4. Оборудованные площадки для занятий спортом.  5.1.5. Водный спорт.  5.1.6. Авиационный спорт.  5.3. Охота и рыбалка.  5.4. Причалы для маломерных судов.  5.5. Поля для гольфа или конных прогулок.  6.3. Легкая промышленность.  6.4. Пищевая промышленность.  6.6. Строительная промышленность.  6.7. Энергетика.  6.8. Связь.  6.9. Склад.  6.11. Целлюлозно-бумажная промышленность.  6.12. Научно-производственная деятельность.  8.0. Обеспечение обороны и безопасности.  8.1. Обеспечение вооруженных сил.  8.3. Обеспечение внутреннего правопорядка.  9.1. Охрана природных территорий.  11.0. Водные объекты.  12.0. Земельные участки (территории) общего пользования.  12.0.1. Улично-дорожная сеть.  12.0.2. Благоустройство территории</p>
Условно разрешенные виды использования	
Вспомогательные виды	
Максимальный процент застройки (%)	Не установлен
Высота застройки (м)	35
Плотность застройки (тыс.кв.м/га)	15
Минимальные и (или) максимальные размеры земельных участков (га)	Минимальный – 83,0808. Максимальный – 83,0808
Иные показатели	

Территориальная зона	247221504.23
Основные виды разрешенного использования	<ul style="list-style-type: none"> <li>1.2. Выращивание зерновых и иных сельскохозяйственных культур.</li> <li>1.3. Овощеводство.</li> <li>1.4. Выращивание тонизирующих, лекарственных, цветочных культур.</li> <li>1.5. Садоводство.</li> <li>1.7. Животноводство.</li> <li>1.8. Скотоводство.</li> <li>1.9. Звероводство.</li> <li>1.10. Птицеводство.</li> <li>1.11. Свиноводство.</li> <li>1.12. Пчеловодство.</li> <li>1.13. Рыбоводство.</li> <li>1.14. Научное обеспечение сельского хозяйства.</li> <li>1.15. Хранение и переработка сельскохозяйственной продукции.</li> <li>1.16. Ведение личного подсобного хозяйства на полевых участках.</li> <li>1.17. Питомники.</li> <li>1.18. Обеспечение сельскохозяйственного производства.</li> <li>1.19. Сенокошение.</li> <li>1.20. Выпас сельскохозяйственных животных.</li> <li>3.1. Коммунальное обслуживание. <ul style="list-style-type: none"> <li>3.1.1. Предоставление коммунальных услуг.</li> <li>3.1.2. Административные здания организаций, обеспечивающих предоставление коммунальных услуг.</li> </ul> </li> <li>3.2.1. Дома социального обслуживания.</li> <li>3.2.2. Оказание социальной помощи населению.</li> <li>3.2.3. Оказание услуг связи.</li> <li>3.3. Бытовое обслуживание.</li> <li>3.4. Здравоохранение. <ul style="list-style-type: none"> <li>3.4.1. Амбулаторно-поликлиническое обслуживание.</li> <li>3.4.2. Стационарное медицинское обслуживание.</li> </ul> </li> <li>3.5. Образование и просвещение. <ul style="list-style-type: none"> <li>3.5.1. Дошкольное, начальное и среднее общее образование.</li> <li>3.5.2. Среднее и высшее профессиональное образование.</li> </ul> </li> <li>3.6. Культурное развитие. <ul style="list-style-type: none"> <li>3.6.1. Объекты культурно-досуговой деятельности.</li> <li>3.6.2. Парки культуры и отдыха.</li> </ul> </li> <li>3.7. Религиозное использование. <ul style="list-style-type: none"> <li>3.7.1. Осуществление религиозных обрядов.</li> <li>3.7.2. Религиозное управление и образование.</li> </ul> </li> <li>3.9. Обеспечение научной деятельности. <ul style="list-style-type: none"> <li>3.9.1. Обеспечение деятельности в области гидрометеорологии и смежных с ней областях.</li> <li>3.9.2. Проведение научных исследований.</li> <li>3.9.3. Проведение научных испытаний.</li> </ul> </li> <li>3.10. Ветеринарное обслуживание. <ul style="list-style-type: none"> <li>3.10.1. Амбулаторное ветеринарное обслуживание.</li> <li>3.10.2. Приюты для животных.</li> </ul> </li> <li>4.1. Деловое управление.</li> <li>4.2. Объекты торговли (торговые центры, торгово-развлекательные центры (комплексы)).</li> <li>4.3. Рынки.</li> <li>4.4. Магазины.</li> <li>4.5. Банковская и страховая деятельность.</li> <li>4.6. Общественное питание. <ul style="list-style-type: none"> <li>4.8.1. Развлекательные мероприятия.</li> </ul> </li> <li>4.9. Служебные гаражи.</li> <li>4.10. Выставочно-ярмарочная деятельность. <ul style="list-style-type: none"> <li>5.1.1. Обеспечение спортивно-зрелищных мероприятий.</li> <li>5.1.2. Обеспечение занятий спортом в помещениях.</li> </ul> </li> </ul>

	<p>5.1.3. Площадки для занятий спортом.  5.1.4. Оборудованные площадки для занятий спортом.  5.1.5. Водный спорт.  5.1.6. Авиационный спорт.  5.3. Охота и рыбалка.  5.4. Причалы для маломерных судов.  5.5. Поля для гольфа или конных прогулок.  6.3. Легкая промышленность.  6.4. Пищевая промышленность.  6.6. Строительная промышленность.  6.7. Энергетика.  6.8. Связь.  6.9. Склад.  6.11. Целлюлозно-бумажная промышленность.  6.12. Научно-производственная деятельность.  8.0. Обеспечение обороны и безопасности.  8.1. Обеспечение вооруженных сил.  8.3. Обеспечение внутреннего правопорядка.  9.1. Охрана природных территорий.  11.0. Водные объекты.  12.0. Земельные участки (территории) общего пользования.  12.0.1. Улично-дорожная сеть.  12.0.2. Благоустройство территории</p>
Условно разрешенные виды использования	
Вспомогательные виды	
Максимальный процент застройки (%)	Не установлен
Высота застройки (м)	35
Плотность застройки (тыс.кв.м/га)	15
Минимальные и (или) максимальные размеры земельных участков (га)	Минимальный – 10,5951. Максимальный – 10,5951
Иные показатели	

Пункт 346

Территориальная зона	247224606
Основные виды разрешенного использования	<p>4.1. Деловое управление.  4.4. Магазины.  4.6. Общественное питание.  4.9.1.3. Автомобильные мойки.  4.9.1.4. Ремонт автомобилей.  6.9. Склады.  6.9.1. Складские площадки</p>
Условно разрешенные виды использования	
Вспомогательные виды	
Максимальный процент застройки (%)	Не установлен
Высота застройки (м)	15
Плотность застройки (тыс.кв.м/га)	Не установлена
Минимальные и (или) максимальные размеры земельных участков (га)	
Иные показатели	Общая площадь объекта – 8 500 кв.м: в том числе склад – 3 000 кв.м

Пункт 347

Территориальная зона	247223508
Основные виды разрешенного использования	<p>2.1. Для индивидуального жилищного строительства.  2.7.1. Хранение автотранспорта.  3.1. Коммунальное обслуживание.  3.3. Бытовое обслуживание.  3.4. Здравоохранение.  3.10. Ветеринарное обслуживание.  4.1. Деловое управление.  4.4. Магазины.  4.6. Общественное питание.  4.9. Служебные гаражи.  4.9.1.3. Автомобильные мойки.  5.1. Спорт.  12.0.1. Улично-дорожная сеть.  12.0.2. Благоустройство территории.  13.2. Ведение садоводства</p>
Условно разрешенные виды использования	
Вспомогательные виды	
Максимальный процент застройки (%)	<p>Для подзоны ориентировочной площадью 4,03 га (индивидуальное жилищное строительство) – не установлен. Для подзоны ориентировочной площадью 1,12 га (общественно-деловые и торговые объекты) – не установлен. Для подзоны ориентировочной площадью 0,01 га (газорегуляторный пункт, канализационная насосная станция) – не установлен.  Для подзоны ориентировочной площадью 0,006 га (контрольно-пропускной пункт, управляющая компания) – не установлен.  Для подзоны ориентировочной площадью 0,004 га (трансформаторная подстанция) – по фактическому использованию.  Для подзоны ориентировочной площадью 1,57 га (территории общего пользования) – 0.</p>
Высота застройки (м)	<p>Для подзоны ориентировочной площадью 4,03 га (индивидуальное жилищное строительство) – не установлена. Для подзоны ориентировочной площадью 1,12 га (общественно-деловые и торговые объекты) – не установлена.  Для подзоны ориентировочной площадью 0,01 га (газорегуляторный пункт, канализационная насосная станция) – не установлена.  Для подзоны ориентировочной площадью 0,006 га (контрольно-пропускной пункт, управляющая компания) – не установлена.  Для подзоны ориентировочной площадью 0,004 га (трансформаторная подстанция) – по фактическому использованию.  Для подзоны ориентировочной площадью 1,57 га (территории общего пользования) – 0.</p>
Плотность застройки (тыс.кв.м/га)	<p>Для подзоны ориентировочной площадью 4,03 га (индивидуальное жилищное строительство) – 4.  Для подзоны ориентировочной площадью 1,12 га (общественно-деловые и торговые объекты) – 4,8.  Для подзоны ориентировочной площадью 0,01 га (газорегуляторный пункт, канализационная насосная станция) – 1,6.  Для подзоны ориентировочной площадью 0,006 га (контрольно-пропускной пункт, управляющая компания) – 4,2.  Для подзоны ориентировочной площадью 0,004 га (трансформаторная подстанция) – по фактическому использованию.  Для подзоны ориентировочной площадью 1,57 га (территории общего пользования) – 0.</p>
Минимальные и (или) максимальные размеры земельных участков (га)	
Иные показатели	

## Пункт 348

Территориальная зона	247225111
Основные виды разрешенного использования	6.4. Пищевая промышленность
Условно разрешенные виды использования	
Вспомогательные виды	3.2.4. Общежития. 4.1. Деловое управление. 4.2. Объекты торговли (торговые центры, торгово-развлекательные центры (комплексы))
Максимальный процент застройки (%)	Не установлен
Высота застройки (м)	Не установлена
Плотность застройки (тыс.кв.м/га)	Не установлена
Минимальные и (или) максимальные размеры земельных участков (га)	
Иные показатели	Суммарная поэтажная площадь объекта в габаритах наружных стен (1-я очередь пищевого кластера) – 163 200 кв.м., в том числе административно-офисное здание, общежитие для сотрудников – 32 400 кв.м

## Пункт 349

Территориальная зона	247230604
Основные виды разрешенного использования	4.9.1. Объекты дорожного сервиса
Условно разрешенные виды использования	
Вспомогательные виды	
Максимальный процент застройки (%)	Не установлен
Высота застройки (м)	7,7
Плотность застройки (тыс.кв.м/га)	Не установлена
Минимальные и (или) максимальные размеры земельных участков (га)	
Иные показатели	Общая площадь объекта нового строительства – 990,3 кв.м

## Пункт 350

Территориальная зона	247231701
Основные виды разрешенного использования	2.1. Для индивидуального жилищного строительства
Условно разрешенные виды использования	
Вспомогательные виды	

Максимальный процент застройки (%)	Не установлен
Высота застройки (м)	Не установлена
Плотность застройки (тыс.кв.м/га)	Не установлена
Минимальные и (или) максимальные размеры земельных участков (га)	
Иные показатели	Общая площадь объекта №1 – 71,7 кв.м. Общая площадь объекта №2 – 45,2 кв.м. Этажность – 1 этаж

## Пункт 351

Территориальная зона	247232905
Основные виды разрешенного использования	2.3. Блокированная жилая застройка
Условно разрешенные виды использования	
Вспомогательные виды	
Максимальный процент застройки (%)	Не установлен
Высота застройки (м)	15
Плотность застройки (тыс.кв.м/га)	Не установлена
Минимальные и (или) максимальные размеры земельных участков (га)	
Иные показатели	Общая площадь объекта – 140,3 кв.м

## Пункт 352

Территориальная зона	247233207
Основные виды разрешенного использования	2.1. Для индивидуального жилищного строительства
Условно разрешенные виды использования	
Вспомогательные виды	
Максимальный процент застройки (%)	Не установлен
Высота застройки (м)	15
Плотность застройки (тыс.кв.м/га)	4
Минимальные и (или) максимальные размеры земельных участков (га)	Максимальный – 0,5
Иные показатели	

## Пункт 353

Территориальная зона	247242104
Основные виды разрешенного использования	2.1. Для индивидуального жилищного строительства. 2.2. Для ведения личного подсобного хозяйства (приусадебный земельный участок). 13.2. Ведение садоводства
Условно разрешенные виды использования	
Вспомогательные виды	
Максимальный процент застройки (%)	Для подзоны 1 ориентировочной площадью 0,1257 га – 0; Для подзоны 2 ориентировочной площадью 0,1743 га – не установлен
Высота застройки (м)	Для подзоны 1 ориентировочной площадью 0,1257 га – 0; Для подзоны 2 ориентировочной площадью 0,1743 га – не установлена
Плотность застройки (тыс.кв.м/га)	Для подзоны 1 ориентировочной площадью 0,1257 га – 0; Для подзоны 2 ориентировочной площадью 0,1743 га – не установлена
Минимальные и (или) максимальные размеры земельных участков (га)	
Иные показатели	Для подзоны 2 ориентировочной площадью 0,1743 га: Суммарная поэтажная площадь объекта 1200 кв.м

## Пункт 354

Территориальная зона	23616884
Основные виды разрешенного использования	Размещение объектов капитального строительства, предназначенных для продажи товаров, торговая площадь которых составляет до 5000 кв.м (4.4).
Условно разрешенные виды использования	
Вспомогательные виды	
Максимальный процент застройки (%)	Не установлен
Высота застройки (м)	15
Плотность застройки (тыс.кв.м/га)	
Иные показатели	Общая площадь объекта – 1000 кв.м.

## Пункт 355

Территориальная зона	2479467
Основные виды разрешенного использования	Размещение декоративных, технических, планировочных, конструктивных устройств, элементов озеленения, различных видов оборудования и оформления, малых архитектурных форм, некапитальных нестационарных строений и сооружений, информационных щитов и указателей, применяемых как составные части благоустройства территории, общественных туалетов (12.0.2).
Условно разрешенные виды использования	
Вспомогательные виды	
Максимальный процент застройки (%)	0
Высота застройки (м)	0
Плотность застройки (тыс.кв.м/га)	0
Иные показатели	



## Пункт 356

Территориальная зона	236241204
Основные виды разрешенного использования	2.1. Для индивидуального жилищного строительства
Условно разрешенные виды использования	
Вспомогательные виды	
Максимальный процент застройки (%)	Не установлен
Высота застройки (м)	Не установлена
Плотность застройки (тыс.кв.м/га)	4
Минимальные и (или) максимальные размеры земельных участков (га)	Максимальный размер – 0,411
Иные показатели	

## Пункт 357

Территориальная зона	238241607
Основные виды разрешенного использования	2.1. Для индивидуального жилищного строительства. 2.2. Для ведения личного подсобного хозяйства (приусадебный земельный участок). 13.2. Ведение садоводства
Условно разрешенные виды использования	
Вспомогательные виды	
Максимальный процент застройки (%)	Не установлен
Высота застройки (м)	Не установлена
Плотность застройки (тыс.кв.м/га)	4
Минимальные и (или) максимальные размеры земельных участков (га)	Минимальный – 0,05. Максимальный – 0,05
Иные показатели	

## Пункт 358

Территориальная зона	236241615
Основные виды разрешенного использования	3.1. Коммунальное обслуживание. 3.1.1. Предоставление коммунальных услуг. 3.1.2. Административные здания организаций, обеспечивающих предоставление коммунальных услуг. 3.2.1. Дома социального обслуживания. 3.2.2. Оказание социальной помощи населению. 3.2.3. Оказание услуг связи. 3.3. Бытовое обслуживание. 3.4. Здравоохранение. 3.4.1. Амбулаторно-поликлиническое обслуживание. 3.4.2. Стационарное медицинское обслуживание. 3.5. Образование и просвещение. 3.5.1. Дошкольное, начальное и среднее общее образование. 3.5.2. Среднее и высшее профессиональное образование. 3.6. Культурное развитие. 3.6.1. Объекты культурно-досуговой деятельности.

	<p>3.6.2. Парки культуры и отдыха.  3.7. Религиозное использование.  3.7.1. Осуществление религиозных обрядов.  3.7.2. Религиозное управление и образование.  3.9. Обеспечение научной деятельности  3.9.1. Обеспечение деятельности в области гидрометеорологии и смежных с ней областях.  3.9.2. Проведение научных исследований.  3.9.3. Проведение научных испытаний.  3.10. Ветеринарное обслуживание  3.10.1. Амбулаторное ветеринарное обслуживание.  3.10.2. Приюты для животных.  4.1. Деловое управление.  4.2. Объекты торговли (торговые центры, торгово-развлекательные центры (комплексы)).  4.3. Рынки  4.4. Магазины.  4.5. Банковская и страховая деятельность.  4.6. Общественное питание.  4.8.1. Развлекательные мероприятия.  4.9. Служебные гаражи.  4.10. Выставочно-ярмарочная деятельность.  5.1.1. Обеспечение спортивно-зрелищных мероприятий.  5.1.2. Обеспечение занятий спортом в помещениях.  5.1.3. Площадки для занятий спортом.  5.1.4. Оборудованные площадки для занятий спортом.  5.1.5. Водный спорт.  5.1.6. Авиационный спорт.  5.3. Охота и рыбалка.  5.4. Причалы для маломерных судов  5.5. Поля для гольфа или конных прогулок.  6.3. Легкая промышленность.  6.4. Пищевая промышленность.  6.6. Строительная промышленность.  6.7. Энергетика.  6.8. Связь.  6.9. Склад.  6.11. Целлюлозно-бумажная промышленность.  6.12. Научно-производственная деятельность.  8.0. Обеспечение обороны и безопасности.  8.1. Обеспечение вооруженных сил.  8.3. Обеспечение внутреннего правопорядка.  9.1. Охрана природных территорий.  11.0. Водные объекты.  12.0. Земельные участки (территории) общего пользования.  12.0.1. Улично-дорожная сеть.  12.0.2. Благоустройство территории</p>
Условно разрешенные виды использования	
Вспомогательные виды	
Максимальный процент застройки (%)	Не установлен
Высота застройки (м)	Не установлена
Плотность застройки (тыс.кв.м/га)	15
Минимальные и (или) максимальные размеры земельных участков (га)	
Иные показатели	Суммарная поэтажная площадь объектов капитального строительства – 317 550 кв.м

Территориальная зона	236241616
Основные виды разрешенного использования	<p>3.1. Коммунальное обслуживание.</p> <p>3.1.1. Предоставление коммунальных услуг.</p> <p>3.1.2. Административные здания организаций, обеспечивающих предоставление коммунальных услуг.</p> <p>3.2.1. Дома социального обслуживания.</p> <p>3.2.2. Оказание социальной помощи населению.</p> <p>3.2.3. Оказание услуг связи.</p> <p>3.3. Бытовое обслуживание.</p> <p>3.4. Здравоохранение.</p> <p>3.4.1. Амбулаторно-поликлиническое обслуживание.</p> <p>3.4.2. Стационарное медицинское обслуживание.</p> <p>3.5. Образование и просвещение.</p> <p>3.5.1. Дошкольное, начальное и среднее общее образование.</p> <p>3.5.2. Среднее и высшее профессиональное образование.</p> <p>3.6. Культурное развитие.</p> <p>3.6.1. Объекты культурно-досуговой деятельности.</p> <p>3.6.2. Парки культуры и отдыха.</p> <p>3.7. Религиозное использование.</p> <p>3.7.1. Осуществление религиозных обрядов.</p> <p>3.7.2. Религиозное управление и образование.</p> <p>3.9. Обеспечение научной деятельности</p> <p>3.9.1. Обеспечение деятельности в области гидрометеорологии и смежных с ней областях.</p> <p>3.9.2. Проведение научных исследований.</p> <p>3.9.3. Проведение научных испытаний.</p> <p>3.10. Ветеринарное обслуживание</p> <p>3.10.1. Амбулаторное ветеринарное обслуживание.</p> <p>3.10.2. Приюты для животных.</p> <p>4.1. Деловое управление.</p> <p>4.2. Объекты торговли (торговые центры, торгово-развлекательные центры (комплексы)).</p> <p>4.3. Рынки</p> <p>4.4. Магазины.</p> <p>4.5. Банковская и страховая деятельность.</p> <p>4.6. Общественное питание.</p> <p>4.8.1. Развлекательные мероприятия.</p> <p>4.9. Служебные гаражи.</p> <p>4.10. Выставочно-ярмарочная деятельность.</p> <p>5.1.1. Обеспечение спортивно-зрелищных мероприятий.</p> <p>5.1.2. Обеспечение занятий спортом в помещениях.</p> <p>5.1.3. Площадки для занятий спортом.</p> <p>5.1.4. Оборудованные площадки для занятий спортом.</p> <p>5.1.5. Водный спорт.</p> <p>5.1.6. Авиационный спорт.</p> <p>5.3. Охота и рыбалка.</p> <p>5.4. Причалы для маломерных судов</p> <p>5.5. Поля для гольфа или конных прогулок.</p> <p>6.3. Легкая промышленность.</p> <p>6.4. Пищевая промышленность.</p> <p>6.6. Строительная промышленность.</p> <p>6.7. Энергетика.</p> <p>6.8. Связь.</p> <p>6.9. Склад.</p> <p>6.11. Целлюлозно-бумажная промышленность.</p> <p>6.12. Научно-производственная деятельность.</p> <p>8.0. Обеспечение обороны и безопасности.</p> <p>8.1. Обеспечение вооруженных сил.</p> <p>8.3. Обеспечение внутреннего правопорядка.</p>

	9.1. Охрана природных территорий. 11.0. Водные объекты. 12.0. Земельные участки (территории) общего пользования. 12.0.1. Улично-дорожная сеть. 12.0.2. Благоустройство территории
Условно разрешенные виды использования	
Вспомогательные виды	
Максимальный процент застройки (%)	Не установлен
Высота застройки (м)	Не установлена
Плотность застройки (тыс.кв.м/га)	15
Минимальные и (или) максимальные размеры земельных участков (га)	
Иные показатели	Суммарная поэтажная площадь объектов капитального строительства – 212 100 кв.м

Пункт 360

Территориальная зона	236241617
Основные виды разрешенного использования	<p>3.1. Коммунальное обслуживание.</p> <p>3.1.1. Предоставление коммунальных услуг.</p> <p>3.1.2. Административные здания организаций, обеспечивающих предоставление коммунальных услуг.</p> <p>3.2.1. Дома социального обслуживания.</p> <p>3.2.2. Оказание социальной помощи населению.</p> <p>3.2.3. Оказание услуг связи.</p> <p>3.3. Бытовое обслуживание.</p> <p>3.4. здравоохранение.</p> <p>3.4.1. Амбулаторно-поликлиническое обслуживание.</p> <p>3.4.2. Стационарное медицинское обслуживание.</p> <p>3.5. Образование и просвещение.</p> <p>3.5.1. Дошкольное, начальное и среднее общее образование.</p> <p>3.5.2. Среднее и высшее профессиональное образование.</p> <p>3.6. Культурное развитие.</p> <p>3.6.1. Объекты культурно-досуговой деятельности.</p> <p>3.6.2. Парки культуры и отдыха.</p> <p>3.7. Религиозное использование.</p> <p>3.7.1. Осуществление религиозных обрядов.</p> <p>3.7.2. Религиозное управление и образование.</p> <p>3.9. Обеспечение научной деятельности</p> <p>3.9.1. Обеспечение деятельности в области гидрометеорологии и смежных с ней областях.</p> <p>3.9.2. Проведение научных исследований.</p> <p>3.9.3. Проведение научных испытаний.</p> <p>3.10. Ветеринарное обслуживание</p> <p>3.10.1. Амбулаторное ветеринарное обслуживание.</p> <p>3.10.2. Приюты для животных.</p> <p>4.1. Деловое управление.</p> <p>4.2. Объекты торговли (торговые центры, торгово-развлекательные центры (комплексы)).</p> <p>4.3. Рынки</p> <p>4.4. Магазины.</p> <p>4.5. Банковская и страховая деятельность.</p> <p>4.6. Общественное питание.</p> <p>4.8.1. Развлекательные мероприятия.</p> <p>4.9. Служебные гаражи.</p> <p>4.10. Выставочно-ярмарочная деятельность.</p> <p>5.1.1. Обеспечение спортивно-зрелищных мероприятий.</p>

	<p>5.1.2. Обеспечение занятий спортом в помещениях.  5.1.3. Площадки для занятий спортом.  5.1.4. Оборудованные площадки для занятий спортом.  5.1.5. Водный спорт.  5.1.6. Авиационный спорт.  5.3. Охота и рыбалка.  5.4. Причалы для маломерных судов  5.5. Поля для гольфа или конных прогулок.  6.3. Легкая промышленность.  6.4. Пищевая промышленность.  6.6. Строительная промышленность.  6.7. Энергетика.  6.8. Связь.  6.9. Склад.  6.11. Целлюлозно-бумажная промышленность.  6.12. Научно-производственная деятельность.  8.0. Обеспечение обороны и безопасности.  8.1. Обеспечение вооруженных сил.  8.3. Обеспечение внутреннего правопорядка.  9.1. Охрана природных территорий.  11.0. Водные объекты.  12.0. Земельные участки (территории) общего пользования.  12.0.1. Улично-дорожная сеть.  12.0.2. Благоустройство территории</p>
Условно разрешенные виды использования	
Вспомогательные виды	
Максимальный процент застройки (%)	Не установлен
Высота застройки (м)	Не установлена
Плотность застройки (тыс.кв.м/га)	15
Минимальные и (или) максимальные размеры земельных участков (га)	
Иные показатели	Суммарная поэтажная площадь объектов капитального строительства – 30 000 кв.м

Пункт 361

Территориальная зона	236241618
Основные виды разрешенного использования	<p>3.1. Коммунальное обслуживание.  3.1.1. Предоставление коммунальных услуг.  3.1.2. Административные здания организаций, обеспечивающих предоставление коммунальных услуг.  3.2.1. Дома социального обслуживания.  3.2.2. Оказание социальной помощи населению.  3.2.3. Оказание услуг связи.  3.3. Бытовое обслуживание.  3.4. Здравоохранение.  3.4.1. Амбулаторно-поликлиническое обслуживание.  3.4.2. Стационарное медицинское обслуживание.  3.5. Образование и просвещение.  3.5.1. Дошкольное, начальное и среднее общее образование.  3.5.2. Среднее и высшее профессиональное образование.  3.6. Культурное развитие.  3.6.1. Объекты культурно-досуговой деятельности.  3.6.2. Парки культуры и отдыха.  3.7. Религиозное использование.  3.7.1. Осуществление религиозных обрядов.</p>

	<p>3.7.2. Религиозное управление и образование.  3.9. Обеспечение научной деятельности  3.9.1. Обеспечение деятельности в области гидрометеорологии и смежных с ней областях.  3.9.2. Проведение научных исследований.  3.9.3. Проведение научных испытаний.  3.10. Ветеринарное обслуживание  3.10.1. Амбулаторное ветеринарное обслуживание.  3.10.2. Приюты для животных.  4.1. Деловое управление.  4.2. Объекты торговли (торговые центры, торгово-развлекательные центры (комплексы)).  4.3. Рынки  4.4. Магазины.  4.5. Банковская и страховая деятельность.  4.6. Общественное питание.  4.8.1. Развлекательные мероприятия.  4.9. Служебные гаражи.  4.10. Выставочно-ярмарочная деятельность.  5.1.1. Обеспечение спортивно-зрелищных мероприятий.  5.1.2. Обеспечение занятий спортом в помещениях.  5.1.3. Площадки для занятий спортом.  5.1.4. Оборудованные площадки для занятий спортом.  5.1.5. Водный спорт.  5.1.6. Авиационный спорт.  5.3. Охота и рыбалка.  5.4. Причалы для маломерных судов  5.5. Поля для гольфа или конных прогулок.  6.3. Легкая промышленность.  6.4. Пищевая промышленность.  6.6. Строительная промышленность.  6.7. Энергетика.  6.8. Связь.  6.9. Склад.  6.11. Целлюлозно-бумажная промышленность.  6.12. Научно-производственная деятельность.  8.0. Обеспечение обороны и безопасности.  8.1. Обеспечение вооруженных сил.  8.3. Обеспечение внутреннего правопорядка.  9.1. Охрана природных территорий.  11.0. Водные объекты.  12.0. Земельные участки (территории) общего пользования.  12.0.1. Улично-дорожная сеть.  12.0.2. Благоустройство территории</p>
Условно разрешенные виды использования	
Вспомогательные виды	
Максимальный процент застройки (%)	Не установлен
Высота застройки (м)	Не установлена
Плотность застройки (тыс.кв.м/га)	15
Минимальные и (или) максимальные размеры земельных участков (га)	
Иные показатели	Суммарная поэтажная площадь объектов капитального строительства – 24 000 кв.м

Территориальная зона	236241619
Основные виды разрешенного использования	<p>3.1. Коммунальное обслуживание.</p> <p>3.1.1. Предоставление коммунальных услуг.</p> <p>3.1.2. Административные здания организаций, обеспечивающих предоставление коммунальных услуг. 3.2.1. Дома социального обслуживания.</p> <p>3.2.2. Оказание социальной помощи населению.</p> <p>3.2.3. Оказание услуг связи.</p> <p>3.3. Бытовое обслуживание.</p> <p>3.4. Здравоохранение.</p> <p>3.4.1. Амбулаторно-поликлиническое обслуживание.</p> <p>3.4.2. Стационарное медицинское обслуживание.</p> <p>3.5. Образование и просвещение.</p> <p>3.5.1. Дошкольное, начальное и среднее общее образование.</p> <p>3.5.2. Среднее и высшее профессиональное образование.</p> <p>3.6. Культурное развитие.</p> <p>3.6.1. Объекты культурно-досуговой деятельности.</p> <p>3.6.2. Парки культуры и отдыха.</p> <p>3.7. Религиозное использование.</p> <p>3.7.1. Осуществление религиозных обрядов.</p> <p>3.7.2. Религиозное управление и образование.</p> <p>3.9. Обеспечение научной деятельности</p> <p>3.9.1. Обеспечение деятельности в области гидрометеорологии и смежных с ней областях.</p> <p>3.9.2. Проведение научных исследований.</p> <p>3.9.3. Проведение научных испытаний.</p> <p>3.10. Ветеринарное обслуживание</p> <p>3.10.1. Амбулаторное ветеринарное обслуживание.</p> <p>3.10.2. Приюты для животных.</p> <p>4.1. Деловое управление.</p> <p>4.2. Объекты торговли (торговые центры, торгово-развлекательные центры (комплексы)).</p> <p>4.3. Рынки</p> <p>4.4. Магазины.</p> <p>4.5. Банковская и страховая деятельность.</p> <p>4.6. Общественное питание.</p> <p>4.8.1. Развлекательные мероприятия.</p> <p>4.9. Служебные гаражи.</p> <p>4.10. Выставочно-ярмарочная деятельность.</p> <p>5.1.1. Обеспечение спортивно-зрелищных мероприятий.</p> <p>5.1.2. Обеспечение занятий спортом в помещениях.</p> <p>5.1.3. Площадки для занятий спортом.</p> <p>5.1.4. Оборудованные площадки для занятий спортом.</p> <p>5.1.5. Водный спорт.</p> <p>5.1.6. Авиационный спорт.</p> <p>5.3. Охота и рыбалка.</p> <p>5.4. Причалы для маломерных судов</p> <p>5.5. Поля для гольфа или конных прогулок.</p> <p>6.3. Легкая промышленность.</p> <p>6.4. Пищевая промышленность.</p> <p>6.6. Строительная промышленность.</p> <p>6.7. Энергетика.</p> <p>6.8. Связь.</p> <p>6.9. Склад.</p> <p>6.11. Целлюлозно-бумажная промышленность.</p> <p>6.12. Научно-производственная деятельность.</p> <p>8.0. Обеспечение обороны и безопасности.</p> <p>8.1. Обеспечение вооруженных сил.</p> <p>8.3. Обеспечение внутреннего правопорядка.</p> <p>9.1. Охрана природных территорий.</p>

	11.0. Водные объекты. 12.0. Земельные участки (территории) общего пользования. 12.0.1. Улично-дорожная сеть. 12.0.2. Благоустройство территории
Условно разрешенные виды использования	
Вспомогательные виды	
Максимальный процент застройки (%)	Не установлен
Высота застройки (м)	Не установлена
Плотность застройки (тыс.кв.м/га)	15
Минимальные и (или) максимальные размеры земельных участков (га)	
Иные показатели	Суммарная поэтажная площадь объектов капитального строительства – 1950 кв.м

Пункт 363

Территориальная зона	236241620
Основные виды разрешенного использования	<p>3.1. Коммунальное обслуживание.</p> <p>3.1.1. Предоставление коммунальных услуг.</p> <p>3.1.2. Административные здания организаций, обеспечивающих предоставление коммунальных услуг.</p> <p>3.2.1. Дома социального обслуживания.</p> <p>3.2.2. Оказание социальной помощи населению.</p> <p>3.2.3. Оказание услуг связи.</p> <p>3.3. Бытовое обслуживание.</p> <p>3.4. Здравоохранение.</p> <p>3.4.1. Амбулаторно-поликлиническое обслуживание.</p> <p>3.4.2. Стационарное медицинское обслуживание.</p> <p>3.5. Образование и просвещение.</p> <p>3.5.1. Дошкольное, начальное и среднее общее образование.</p> <p>3.5.2. Среднее и высшее профессиональное образование.</p> <p>3.6. Культурное развитие.</p> <p>3.6.1. Объекты культурно-досуговой деятельности.</p> <p>3.6.2. Парки культуры и отдыха.</p> <p>3.7. Религиозное использование.</p> <p>3.7.1. Осуществление религиозных обрядов.</p> <p>3.7.2. Религиозное управление и образование.</p> <p>3.9. Обеспечение научной деятельности</p> <p>3.9.1. Обеспечение деятельности в области гидрометеорологии и смежных с ней областях.</p> <p>3.9.2. Проведение научных исследований.</p> <p>3.9.3. Проведение научных испытаний.</p> <p>3.10. Ветеринарное обслуживание</p> <p>3.10.1. Амбулаторное ветеринарное обслуживание.</p> <p>3.10.2. Приюты для животных.</p> <p>4.1. Деловое управление.</p> <p>4.2. Объекты торговли (торговые центры, торгово-развлекательные центры (комплексы)).</p> <p>4.3. Рынки</p> <p>4.4. Магазины.</p> <p>4.5. Банковская и страховая деятельность.</p> <p>4.6. Общественное питание.</p> <p>4.8.1. Развлекательные мероприятия.</p> <p>4.9. Служебные гаражи.</p> <p>4.10. Выставочно-ярмарочная деятельность.</p>



	<p>5.1.1. Обеспечение спортивно-зрелищных мероприятий.  5.1.2. Обеспечение занятий спортом в помещениях.  5.1.3. Площадки для занятий спортом.  5.1.4. Оборудованные площадки для занятий спортом.  5.1.5. Водный спорт.  5.1.6. Авиационный спорт.  5.3. Охота и рыбалка.  5.4. Причалы для маломерных судов  5.5. Поля для гольфа или конных прогулок.  6.3. Легкая промышленность.  6.4. Пищевая промышленность.  6.6. Строительная промышленность.  6.7. Энергетика.  6.8. Связь.  6.9. Склад.  6.11. Целлюлозно-бумажная промышленность.  6.12. Научно-производственная деятельность.  8.0. Обеспечение обороны и безопасности.  8.1. Обеспечение вооруженных сил.  8.3. Обеспечение внутреннего правопорядка.  9.1. Охрана природных территорий.  11.0. Водные объекты.  12.0. Земельные участки (территории) общего пользования.  12.0.1. Улично-дорожная сеть.  12.0.2. Благоустройство территории</p>
Условно разрешенные виды использования	
Вспомогательные виды	
Максимальный процент застройки (%)	Не установлен
Высота застройки (м)	Не установлена
Плотность застройки (тыс.кв.м/га)	15
Минимальные и (или) максимальные размеры земельных участков (га)	
Иные показатели	Суммарная поэтажная площадь объектов капитального строительства – 2 100 кв.м

Пункт 364

Территориальная зона	236241621
Основные виды разрешенного использования	<p>3.1. Коммунальное обслуживание.  3.1.1. Предоставление коммунальных услуг.  3.1.2. Административные здания организаций, обеспечивающих предоставление коммунальных услуг.  3.2.1. Дома социального обслуживания.  3.2.2. Оказание социальной помощи населению.  3.2.3. Оказание услуг связи.  3.3. Бытовое обслуживание.  3.4. Здравоохранение.  3.4.1. Амбулаторно-поликлиническое обслуживание.  3.4.2. Стационарное медицинское обслуживание.  3.5. Образование и просвещение.  3.5.1. Дошкольное, начальное и среднее общее образование.  3.5.2. Среднее и высшее профессиональное образование.  3.6. Культурное развитие.  3.6.1. Объекты культурно-досуговой деятельности.  3.6.2. Парки культуры и отдыха.</p>

	<p>3.7. Религиозное использование.  3.7.1. Осуществление религиозных обрядов.  3.7.2. Религиозное управление и образование.  3.9. Обеспечение научной деятельности  3.9.1. Обеспечение деятельности в области гидрометеорологии и смежных с ней областях.  3.9.2. Проведение научных исследований.  3.9.3. Проведение научных испытаний.  3.10. Ветеринарное обслуживание  3.10.1. Амбулаторное ветеринарное обслуживание.  3.10.2. Приюты для животных.  4.1. Деловое управление.  4.2. Объекты торговли (торговые центры, торгово-развлекательные центры (комплексы)).  4.3. Рынки  4.4. Магазины.  4.5. Банковская и страховая деятельность.  4.6. Общественное питание.  4.8.1. Развлекательные мероприятия.  4.9. Служебные гаражи.  4.10. Выставочно-ярмарочная деятельность.  5.1.1. Обеспечение спортивно-зрелищных мероприятий.  5.1.2. Обеспечение занятий спортом в помещениях.  5.1.3. Площадки для занятий спортом.  5.1.4. Оборудованные площадки для занятий спортом.  5.1.5. Водный спорт.  5.1.6. Авиационный спорт.  5.3. Охота и рыбалка.  5.4. Причалы для маломерных судов  5.5. Поля для гольфа или конных прогулок.  6.3. Легкая промышленность.  6.4. Пищевая промышленность.  6.6. Строительная промышленность.  6.7. Энергетика.  6.8. Связь.  6.9. Склад.  6.11. Целлюлозно-бумажная промышленность.  6.12. Научно-производственная деятельность.  8.0. Обеспечение обороны и безопасности.  8.1. Обеспечение вооруженных сил.  8.3. Обеспечение внутреннего правопорядка.  9.1. Охрана природных территорий.  11.0. Водные объекты.  12.0. Земельные участки (территории) общего пользования.  12.0.1. Улично-дорожная сеть.  12.0.2. Благоустройство территории</p>
Условно разрешенные виды использования	
Вспомогательные виды	
Максимальный процент застройки (%)	Не установлен
Высота застройки (м)	Не установлена
Плотность застройки (тыс.кв.м/га)	15
Минимальные и (или) максимальные размеры земельных участков (га)	
Иные показатели	Суммарная поэтажная площадь объектов капитального строительства – 150 кв.м

Территориальная зона	236241622
Основные виды разрешенного использования	<p>3.1. Коммунальное обслуживание.</p> <p>3.1.1. Предоставление коммунальных услуг.</p> <p>3.1.2. Административные здания организаций, обеспечивающих предоставление коммунальных услуг.</p> <p>3.2.1. Дома социального обслуживания.</p> <p>3.2.2. Оказание социальной помощи населению.</p> <p>3.2.3. Оказание услуг связи.</p> <p>3.3. Бытовое обслуживание.</p> <p>3.4. здравоохранение.</p> <p>3.4.1. Амбулаторно-поликлиническое обслуживание.</p> <p>3.4.2. Стационарное медицинское обслуживание.</p> <p>3.5. Образование и просвещение.</p> <p>3.5.1. Дошкольное, начальное и среднее общее образование.</p> <p>3.5.2. Среднее и высшее профессиональное образование.</p> <p>3.6. Культурное развитие.</p> <p>3.6.1. Объекты культурно-досуговой деятельности.</p> <p>3.6.2. Парки культуры и отдыха.</p> <p>3.7. Религиозное использование.</p> <p>3.7.1. Осуществление религиозных обрядов.</p> <p>3.7.2. Религиозное управление и образование.</p> <p>3.9. Обеспечение научной деятельности</p> <p>3.9.1. Обеспечение деятельности в области гидрометеорологии и смежных с ней областях.</p> <p>3.9.2. Проведение научных исследований.</p> <p>3.9.3. Проведение научных испытаний.</p> <p>3.10. Ветеринарное обслуживание</p> <p>3.10.1. Амбулаторное ветеринарное обслуживание.</p> <p>3.10.2. Приюты для животных.</p> <p>4.1. Деловое управление.</p> <p>4.2. Объекты торговли (торговые центры, торгово-развлекательные центры (комплексы)).</p> <p>4.3. Рынки</p> <p>4.4. Магазины.</p> <p>4.5. Банковская и страховая деятельность.</p> <p>4.6. Общественное питание.</p> <p>4.8.1. Развлекательные мероприятия.</p> <p>4.9. Служебные гаражи.</p> <p>4.10. Выставочно-ярмарочная деятельность.</p> <p>5.1.1. Обеспечение спортивно-зрелищных мероприятий.</p> <p>5.1.2. Обеспечение занятий спортом в помещениях.</p> <p>5.1.3. Площадки для занятий спортом.</p> <p>5.1.4. Оборудованные площадки для занятий спортом.</p> <p>5.1.5. Водный спорт.</p> <p>5.1.6. Авиационный спорт.</p> <p>5.3. Охота и рыбалка.</p> <p>5.4. Причалы для маломерных судов</p> <p>5.5. Поля для гольфа или конных прогулок.</p> <p>6.3. Легкая промышленность.</p> <p>6.4. Пищевая промышленность.</p> <p>6.6. Строительная промышленность.</p> <p>6.7. Энергетика.</p> <p>6.8. Связь.</p> <p>6.9. Склад.</p> <p>6.11. Целлюлозно-бумажная промышленность.</p> <p>6.12. Научно-производственная деятельность.</p> <p>8.0. Обеспечение обороны и безопасности.</p> <p>8.1. Обеспечение вооруженных сил.</p> <p>8.3. Обеспечение внутреннего правопорядка.</p>

	9.1. Охрана природных территорий. 11.0. Водные объекты. 12.0. Земельные участки (территории) общего пользования. 12.0.1. Улично-дорожная сеть. 12.0.2. Благоустройство территории
Условно разрешенные виды использования	
Вспомогательные виды	
Максимальный процент застройки (%)	Не установлен
Высота застройки (м)	Не установлена
Плотность застройки (тыс.кв.м/га)	15
Минимальные и (или) максимальные размеры земельных участков (га)	
Иные показатели	Суммарная поэтажная площадь объектов капитального строительства – 47 550 кв.м

Пункт 366

Территориальная зона	236241623
Основные виды разрешенного использования	<p>3.1. Коммунальное обслуживание.</p> <p>3.1.1. Предоставление коммунальных услуг.</p> <p>3.1.2. Административные здания организаций, обеспечивающих предоставление коммунальных услуг.</p> <p>3.2.1. Дома социального обслуживания.</p> <p>3.2.2. Оказание социальной помощи населению.</p> <p>3.2.3. Оказание услуг связи.</p> <p>3.3. Бытовое обслуживание.</p> <p>3.4. Здравоохранение.</p> <p>3.4.1. Амбулаторно-поликлиническое обслуживание.</p> <p>3.4.2. Стационарное медицинское обслуживание.</p> <p>3.5. Образование и просвещение.</p> <p>3.5.1. Дошкольное, начальное и среднее общее образование.</p> <p>3.5.2. Среднее и высшее профессиональное образование.</p> <p>3.6. Культурное развитие.</p> <p>3.6.1. Объекты культурно-досуговой деятельности.</p> <p>3.6.2. Парки культуры и отдыха.</p> <p>3.7. Религиозное использование.</p> <p>3.7.1. Осуществление религиозных обрядов.</p> <p>3.7.2. Религиозное управление и образование.</p> <p>3.9. Обеспечение научной деятельности</p> <p>3.9.1. Обеспечение деятельности в области гидрометеорологии и смежных с ней областях.</p> <p>3.9.2. Проведение научных исследований.</p> <p>3.9.3. Проведение научных испытаний.</p> <p>3.10. Ветеринарное обслуживание</p> <p>3.10.1. Амбулаторное ветеринарное обслуживание.</p> <p>3.10.2. Приюты для животных.</p> <p>4.1. Деловое управление.</p> <p>4.2. Объекты торговли (торговые центры, торгово-развлекательные центры (комплексы)).</p> <p>4.3. Рынки</p> <p>4.4. Магазины.</p> <p>4.5. Банковская и страховая деятельность.</p> <p>4.6. Общественное питание.</p>

	<p>4.8.1. Развлекательные мероприятия.  4.9. Служебные гаражи.  4.10. Выставочно-ярмарочная деятельность.  5.1.1. Обеспечение спортивно-зрелищных мероприятий.  5.1.2. Обеспечение занятий спортом в помещениях.  5.1.3. Площадки для занятий спортом.  5.1.4. Оборудованные площадки для занятий спортом.  5.1.5. Водный спорт.  5.1.6. Авиационный спорт.  5.3. Охота и рыбалка.  5.4. Причалы для маломерных судов  5.5. Поля для гольфа или конных прогулок.  6.3. Легкая промышленность.  6.4. Пищевая промышленность.  6.6. Строительная промышленность.  6.7. Энергетика.  6.8. Связь.  6.9. Склад.  6.11. Целлюлозно-бумажная промышленность.  6.12. Научно-производственная деятельность.  8.0. Обеспечение обороны и безопасности.  8.1. Обеспечение вооруженных сил.  8.3. Обеспечение внутреннего правопорядка.  9.1. Охрана природных территорий.  11.0. Водные объекты.  12.0. Земельные участки (территории) общего пользования.  12.0.1. Улично-дорожная сеть.  12.0.2. Благоустройство территории</p>
Условно разрешенные виды использования	
Вспомогательные виды	
Максимальный процент застройки (%)	Не установлен
Высота застройки (м)	Не установлена
Плотность застройки (тыс.кв.м/га)	15
Минимальные и (или) максимальные размеры земельных участков (га)	
Иные показатели	Суммарная поэтажная площадь объектов капитального строительства – 273 000 кв.м

Пункт 367

Территориальная зона	236241624
Основные виды разрешенного использования	<p>3.1. Коммунальное обслуживание.  3.1.1. Предоставление коммунальных услуг.  3.1.2. Административные здания организаций, обеспечивающих предоставление коммунальных услуг.  3.2.1. Дома социального обслуживания.  3.2.2. Оказание социальной помощи населению.  3.2.3. Оказание услуг связи.  3.3. Бытовое обслуживание.  3.4. Здравоохранение.  3.4.1. Амбулаторно-поликлиническое обслуживание.  3.4.2. Стационарное медицинское обслуживание.  3.5. Образование и просвещение.  3.5.1. Дошкольное, начальное и среднее общее образование.  3.5.2. Среднее и высшее профессиональное образование.  3.6. Культурное развитие.  3.6.1. Объекты культурно-досуговой деятельности.</p>

	<p>3.6.2. Парки культуры и отдыха.  3.7. Религиозное использование.  3.7.1. Осуществление религиозных обрядов.  3.7.2. Религиозное управление и образование.  3.9. Обеспечение научной деятельности  3.9.1. Обеспечение деятельности в области гидрометеорологии и смежных с ней областях.  3.9.2. Проведение научных исследований.  3.9.3. Проведение научных испытаний.  3.10. Ветеринарное обслуживание  3.10.1. Амбулаторное ветеринарное обслуживание.  3.10.2. Приюты для животных.  4.1. Деловое управление.  4.2. Объекты торговли (торговые центры, торгово-развлекательные центры (комплексы)).  4.3. Рынки  4.4. Магазины.  4.5. Банковская и страховая деятельность.  4.6. Общественное питание.  4.8.1. Развлекательные мероприятия.  4.9. Служебные гаражи.  4.10. Выставочно-ярмарочная деятельность.  5.1.1. Обеспечение спортивно-зрелищных мероприятий.  5.1.2. Обеспечение занятий спортом в помещениях.  5.1.3. Площадки для занятий спортом.  5.1.4. Оборудованные площадки для занятий спортом.  5.1.5. Водный спорт.  5.1.6. Авиационный спорт.  5.3. Охота и рыбалка.  5.4. Причалы для маломерных судов  5.5. Поля для гольфа или конных прогулок.  6.3. Легкая промышленность.  6.4. Пищевая промышленность.  6.6. Строительная промышленность.  6.7. Энергетика.  6.8. Связь.  6.9. Склад.  6.11. Целлюлозно-бумажная промышленность.  6.12. Научно-производственная деятельность.  8.0. Обеспечение обороны и безопасности.  8.1. Обеспечение вооруженных сил.  8.3. Обеспечение внутреннего правопорядка.  9.1. Охрана природных территорий.  11.0. Водные объекты.  12.0. Земельные участки (территории) общего пользования.  12.0.1. Улично-дорожная сеть.  12.0.2. Благоустройство территории</p>
Условно разрешенные виды использования	
Вспомогательные виды	
Максимальный процент застройки (%)	Не установлен
Высота застройки (м)	Не установлена
Плотность застройки (тыс.кв.м/га)	15
Минимальные и (или) максимальные размеры земельных участков (га)	
Иные показатели	Суммарная поэтажная площадь объектов капитального строительства – 3 750 кв.м

Территориальная зона	236241625
Основные виды разрешенного использования	<p>3.1. Коммунальное обслуживание.</p> <p>3.1.1. Предоставление коммунальных услуг.</p> <p>3.1.2. Административные здания организаций, обеспечивающих предоставление коммунальных услуг.</p> <p>3.2.1. Дома социального обслуживания.</p> <p>3.2.2. Оказание социальной помощи населению.</p> <p>3.2.3. Оказание услуг связи.</p> <p>3.3. Бытовое обслуживание.</p> <p>3.4. Здравоохранение.</p> <p>3.4.1. Амбулаторно-поликлиническое обслуживание.</p> <p>3.4.2. Стационарное медицинское обслуживание.</p> <p>3.5. Образование и просвещение.</p> <p>3.5.1. Дошкольное, начальное и среднее общее образование.</p> <p>3.5.2. Среднее и высшее профессиональное образование.</p> <p>3.6. Культурное развитие.</p> <p>3.6.1. Объекты культурно-досуговой деятельности.</p> <p>3.6.2. Парки культуры и отдыха.</p> <p>3.7. Религиозное использование.</p> <p>3.7.1. Осуществление религиозных обрядов.</p> <p>3.7.2. Религиозное управление и образование.</p> <p>3.9. Обеспечение научной деятельности</p> <p>3.9.1. Обеспечение деятельности в области гидрометеорологии и смежных с ней областях.</p> <p>3.9.2. Проведение научных исследований.</p> <p>3.9.3. Проведение научных испытаний.</p> <p>3.10. Ветеринарное обслуживание</p> <p>3.10.1. Амбулаторное ветеринарное обслуживание.</p> <p>3.10.2. Приюты для животных.</p> <p>4.1. Деловое управление.</p> <p>4.2. Объекты торговли (торговые центры, торгово-развлекательные центры (комплексы)).</p> <p>4.3. Рынки</p> <p>4.4. Магазины.</p> <p>4.5. Банковская и страховая деятельность.</p> <p>4.6. Общественное питание.</p> <p>4.8.1. Развлекательные мероприятия.</p> <p>4.9. Служебные гаражи.</p> <p>4.10. Выставочно-ярмарочная деятельность.</p> <p>5.1.1. Обеспечение спортивно-зрелищных мероприятий.</p> <p>5.1.2. Обеспечение занятий спортом в помещениях.</p> <p>5.1.3. Площадки для занятий спортом.</p> <p>5.1.4. Оборудованные площадки для занятий спортом.</p> <p>5.1.5. Водный спорт.</p> <p>5.1.6. Авиационный спорт.</p> <p>5.3. Охота и рыбалка.</p> <p>5.4. Причалы для маломерных судов</p> <p>5.5. Поля для гольфа или конных прогулок.</p> <p>6.3. Легкая промышленность.</p> <p>6.4. Пищевая промышленность.</p> <p>6.6. Строительная промышленность.</p> <p>6.7. Энергетика.</p> <p>6.8. Связь.</p> <p>6.9. Склад.</p> <p>6.11. Целлюлозно-бумажная промышленность.</p>

	6.12. Научно-производственная деятельность. 8.0. Обеспечение обороны и безопасности. 8.1. Обеспечение вооруженных сил. 8.3. Обеспечение внутреннего правопорядка. 9.1. Охрана природных территорий. 11.0. Водные объекты. 12.0. Земельные участки (территории) общего пользования. 12.0.1. Улично-дорожная сеть. 12.0.2. Благоустройство территории
Условно разрешенные виды использования	
Вспомогательные виды	
Максимальный процент застройки (%)	Не установлен
Высота застройки (м)	Не установлена
Плотность застройки (тыс.кв.м/га)	15
Минимальные и (или) максимальные размеры земельных участков (га)	
Иные показатели	Суммарная поэтажная площадь объектов капитального строительства – 1 212 900 кв.м

Пункт 369

Территориальная зона	236241627
Основные виды разрешенного использования	3.1. Коммунальное обслуживание. 3.1.1. Предоставление коммунальных услуг. 3.1.2. Административные здания организаций, обеспечивающих предоставление коммунальных услуг. 3.2.1. Дома социального обслуживания. 3.2.2. Оказание социальной помощи населению. 3.2.3. Оказание услуг связи. 3.3. Бытовое обслуживание. 3.4. Здравоохранение. 3.4.1. Амбулаторно-поликлиническое обслуживание. 3.4.2. Стационарное медицинское обслуживание. 3.5. Образование и просвещение. 3.5.1. Дошкольное, начальное и среднее общее образование. 3.5.2. Среднее и высшее профессиональное образование. 3.6. Культурное развитие. 3.6.1. Объекты культурно-досуговой деятельности. 3.6.2. Парки культуры и отдыха. 3.7. Религиозное использование. 3.7.1. Осуществление религиозных обрядов. 3.7.2. Религиозное управление и образование. 3.9. Обеспечение научной деятельности 3.9.1. Обеспечение деятельности в области гидрометеорологии и смежных с ней областях. 3.9.2. Проведение научных исследований. 3.9.3. Проведение научных испытаний. 3.10. Ветеринарное обслуживание 3.10.1. Амбулаторное ветеринарное обслуживание. 3.10.2. Приюты для животных. 4.1. Деловое управление. 4.2. Объекты торговли (торговые центры, торгово-развлекательные центры (комплексы)). 4.3. Рынки 4.4. Магазины.



	<p>4.5. Банковская и страховая деятельность.  4.6. Общественное питание.  4.8.1. Развлекательные мероприятия.  4.9. Служебные гаражи.  4.10. Выставочно-ярмарочная деятельность.  5.1.1. Обеспечение спортивно-зрелищных мероприятий.  5.1.2. Обеспечение занятий спортом в помещениях.  5.1.3. Площадки для занятий спортом.  5.1.4. Оборудованные площадки для занятий спортом.  5.1.5. Водный спорт.  5.1.6. Авиационный спорт.  5.3. Охота и рыбалка.  5.4. Причалы для маломерных судов  5.5. Поля для гольфа или конных прогулок.  6.3. Легкая промышленность.  6.4. Пищевая промышленность.  6.6. Строительная промышленность.  6.7. Энергетика.  6.8. Связь.  6.9. Склад.  6.11. Целлюлозно-бумажная промышленность.  6.12. Научно-производственная деятельность.  8.0. Обеспечение обороны и безопасности.  8.1. Обеспечение вооруженных сил.  8.3. Обеспечение внутреннего правопорядка.  9.1. Охрана природных территорий.  11.0. Водные объекты.  12.0. Земельные участки (территории) общего пользования.  12.0.1. Улично-дорожная сеть.  12.0.2. Благоустройство территории</p>
Условно разрешенные виды использования	
Вспомогательные виды	
Максимальный процент застройки (%)	Не установлен
Высота застройки (м)	Не установлена
Плотность застройки (тыс.кв.м/га)	15
Минимальные и (или) максимальные размеры земельных участков (га)	
Иные показатели	Суммарная поэтажная площадь объектов капитального строительства – 150 кв.м

Территориальная зона	236241628
<p>Основные виды разрешенного использования</p>	<p>3.1. Коммунальное обслуживание.  3.1.1. Предоставление коммунальных услуг.  3.1.2. Административные здания организаций, обеспечивающих предоставление коммунальных услуг.  3.2.1. Дома социального обслуживания.  3.2.2. Оказание социальной помощи населению.  3.2.3. Оказание услуг связи.  3.3. Бытовое обслуживание.  3.4. здравоохранение.  3.4.1. Амбулаторно-поликлиническое обслуживание.  3.4.2. Стационарное медицинское обслуживание.  3.5. Образование и просвещение.  3.5.1. Дошкольное, начальное и среднее общее образование.  3.5.2. Среднее и высшее профессиональное образование.  3.6. Культурное развитие.  3.6.1. Объекты культурно-досуговой деятельности.  3.6.2. Парки культуры и отдыха.  3.7. Религиозное использование.  3.7.1. Осуществление религиозных обрядов.  3.7.2. Религиозное управление и образование.  3.9. Обеспечение научной деятельности  3.9.1. Обеспечение деятельности в области гидрометеорологии и смежных с ней областях.  3.9.2. Проведение научных исследований.  3.9.3. Проведение научных испытаний.  3.10. Ветеринарное обслуживание  3.10.1. Амбулаторное ветеринарное обслуживание.  3.10.2. Приюты для животных.  4.1. Деловое управление.  4.2. Объекты торговли (торговые центры, торгово-развлекательные центры (комплексы)).  4.3. Рынки  4.4. Магазины.  4.5. Банковская и страховая деятельность.  4.6. Общественное питание.  4.8.1. Развлекательные мероприятия.  4.9. Служебные гаражи.  4.10. Выставочно-ярмарочная деятельность.  5.1.1. Обеспечение спортивно-зрелищных мероприятий.  5.1.2. Обеспечение занятий спортом в помещениях.  5.1.3. Площадки для занятий спортом.  5.1.4. Оборудованные площадки для занятий спортом.  5.1.5. Водный спорт.  5.1.6. Авиационный спорт.  5.3. Охота и рыбалка.  5.4. Причалы для маломерных судов  5.5. Поля для гольфа или конных прогулок.  6.3. Легкая промышленность.  6.4. Пищевая промышленность.  6.6. Строительная промышленность.  6.7. Энергетика.  6.8. Связь.  6.9. Склад.  6.11. Целлюлозно-бумажная промышленность.  6.12. Научно-производственная деятельность.  8.0. Обеспечение обороны и безопасности.  8.1. Обеспечение вооруженных сил.  8.3. Обеспечение внутреннего правопорядка.</p>

	9.1. Охрана природных территорий. 11.0. Водные объекты. 12.0. Земельные участки (территории) общего пользования. 12.0.1. Улично-дорожная сеть. 12.0.2. Благоустройство территории
Условно разрешенные виды использования	
Вспомогательные виды	
Максимальный процент застройки (%)	Не установлен
Высота застройки (м)	Не установлена
Плотность застройки (тыс.кв.м/га)	15
Минимальные и (или) максимальные размеры земельных участков (га)	
Иные показатели	Суммарная поэтажная площадь объектов капитального строительства – 150 кв.м

Пункт 371

Территориальная зона	236241629
Основные виды разрешенного использования	<p>3.1. Коммунальное обслуживание.</p> <p>3.1.1. Предоставление коммунальных услуг.</p> <p>3.1.2. Административные здания организаций, обеспечивающих предоставление коммунальных услуг.</p> <p>3.2.1. Дома социального обслуживания.</p> <p>3.2.2. Оказание социальной помощи населению.</p> <p>3.2.3. Оказание услуг связи.</p> <p>3.3. Бытовое обслуживание.</p> <p>3.4. Здравоохранение.</p> <p>3.4.1. Амбулаторно-поликлиническое обслуживание.</p> <p>3.4.2. Стационарное медицинское обслуживание.</p> <p>3.5. Образование и просвещение.</p> <p>3.5.1. Дошкольное, начальное и среднее общее образование.</p> <p>3.5.2. Среднее и высшее профессиональное образование.</p> <p>3.6. Культурное развитие.</p> <p>3.6.1. Объекты культурно-досуговой деятельности.</p> <p>3.6.2. Парки культуры и отдыха.</p> <p>3.7. Религиозное использование.</p> <p>3.7.1. Осуществление религиозных обрядов.</p> <p>3.7.2. Религиозное управление и образование.</p> <p>3.9. Обеспечение научной деятельности</p> <p>3.9.1. Обеспечение деятельности в области гидрометеорологии и смежных с ней областях.</p> <p>3.9.2. Проведение научных исследований.</p> <p>3.9.3. Проведение научных испытаний.</p> <p>3.10. Ветеринарное обслуживание</p> <p>3.10.1. Амбулаторное ветеринарное обслуживание.</p> <p>3.10.2. Приюты для животных.</p> <p>4.1. Деловое управление.</p> <p>4.2. Объекты торговли (торговые центры, торгово-развлекательные центры (комплексы)).</p> <p>4.3. Рынки</p> <p>4.4. Магазины.</p> <p>4.5. Банковская и страховая деятельность.</p> <p>4.6. Общественное питание.</p> <p>4.8.1. Развлекательные мероприятия.</p> <p>4.9. Служебные гаражи.</p> <p>4.10. Выставочно-ярмарочная деятельность.</p> <p>5.1.1. Обеспечение спортивно-зрелищных мероприятий.</p>

	<p>5.1.2. Обеспечение занятий спортом в помещениях.  5.1.3. Площадки для занятий спортом.  5.1.4. Оборудованные площадки для занятий спортом.  5.1.5. Водный спорт.  5.1.6. Авиационный спорт.  5.3. Охота и рыбалка.  5.4. Причалы для маломерных судов  5.5. Поля для гольфа или конных прогулок.  6.3. Легкая промышленность.  6.4. Пищевая промышленность.  6.6. Строительная промышленность.  6.7. Энергетика.  6.8. Связь.  6.9. Склад.  6.11. Целлюлозно-бумажная промышленность.  6.12. Научно-производственная деятельность.  8.0. Обеспечение обороны и безопасности.  8.1. Обеспечение вооруженных сил.  8.3. Обеспечение внутреннего правопорядка.  9.1. Охрана природных территорий.  11.0. Водные объекты.  12.0. Земельные участки (территории) общего пользования.  12.0.1. Улично-дорожная сеть.  12.0.2. Благоустройство территории</p>
Условно разрешенные виды использования	
Вспомогательные виды	
Максимальный процент застройки (%)	Не установлен
Высота застройки (м)	Не установлена
Плотность застройки (тыс.кв.м/га)	15
Минимальные и (или) максимальные размеры земельных участков (га)	
Иные показатели	Суммарная поэтажная площадь объектов капитального строительства – 6 300 кв.м

#### 2.4. Район Троицк города Москвы

Пункт 1

Территориальная зона		2326894
Основные виды разрешенного использования	5.1.2. Обеспечение занятий спортом в помещениях. 9.2.1. Санаторная деятельность	
Условно разрешенные виды использования		
Вспомогательные виды		
Максимальный процент застройки (%)	10	
Высота застройки (м)	10	
Плотность застройки (тыс.кв.м/га)	24	
Иные показатели	наземная расчетная площадь – 13680 кв.м	

## Пункт 2

Территориальная зона	2326947
Основные виды разрешенного использования	2.1. Для индивидуального жилищного строительства. 2.2. Для ведения личного подсобного хозяйства (приусадебный земельный участок)
Условно разрешенные виды использования	
Вспомогательные виды	
Максимальный процент застройки (%)	60
Высота застройки (м)	15
Плотность застройки (тыс.кв.м/га)	3
Иные показатели	Высота застройки: предельное количество этажей – 3. Расчетная наземная площадь – 405 кв.м.

## Пункт 3

Территориальная зона	2426778
Основные виды разрешенного использования	2.1. Для индивидуального жилищного строительства. 2.2. Для ведения личного подсобного хозяйства (приусадебный земельный участок)
Условно разрешенные виды использования	
Вспомогательные виды	
Максимальный процент застройки (%)	
Высота застройки (м)	
Плотность застройки (тыс.кв.м/га)	3
Иные показатели	Иные показатели: расчетная наземная площадь – 450 кв.м. Застроенность территории: отношение площади, занятой под зданиями и сооружениями, к площади участка – 0,2 Высота застройки: до 3-х этажей

## Пункт 4

Территориальная зона	2327446
Основные виды разрешенного использования	2.5. Среднеэтажная жилая застройка. 2.6. Многоэтажная жилая застройка (высотная застройка). 3.5.1. Дошкольное, начальное и среднее общее образование
Условно разрешенные виды использования	
Вспомогательные виды	
Максимальный процент застройки (%)	
Высота застройки (м)	
Плотность застройки (тыс.кв.м/га)	

Иные показатели	<p>Иные показатели: корп. 13 – общая площадь жилого здания – 29466,22 кв.м;  – общая площадь квартир – 20620,2 кв.м;  – общая площадь нежилых помещений – 1150,4 кв.м;  корп. 12 – общая площадь жилого здания – 12187,12 кв.м.;  – общая площадь квартир – 8307,8 кв.м;  – общая площадь нежилых помещений – 489,6кв.м;  корп. 11 – общая площадь жилого здания – 29 448,9 кв.м.;  – общая площадь квартир – 20620,2 кв.м;  – общая площадь нежилых помещений – 1016 кв.м;  корп. 10 – общая площадь жилого здания – 18 295,53 кв.м.;  – общая площадь квартир – 12 499,3 кв.м;  – общая площадь нежилых помещений – 728,5 кв.м;  корп. 9 – общая площадь квартир – 11 532,58 кв.м;  – общая площадь нежилых помещений – 967,1кв.м;  корп. 8 – общая площадь жилого здания – 15 378,75 кв.м.;  – общая площадь квартир – 10 900,3 кв.м;  – общая площадь нежилых помещений (офисных) – 890 кв.м;  Детское дошкольное учреждение – общая площадь здания – 4 781,7 кв.м  Застроенность территории: не установлена  Высота застройки: 17 + техн. + техн. чердак</p>
-----------------	---

## Пункт 5

Территориальная зона	2426797
Основные виды разрешенного использования	2.1. Для индивидуального жилищного строительства. 2.2. Для ведения личного подсобного хозяйства (приусадебный земельный участок)
Условно разрешенные виды использования	
Вспомогательные виды	
Максимальный процент застройки (%)	
Высота застройки (м)	
Плотность застройки (тыс.кв.м/га)	
Иные показатели	<p>Иные показатели: общая площадь дома – 1400 кв.м;  общая площадь бани – 150 кв.м;  общая площадь хозблока – 140 кв.м;  общая площадь гаража – 370 кв.м;  общая площадь гостевого дома – 750 кв.м  Высота застройки: 3 этажа</p>

## Пункт 6

Территориальная зона	2327780
Основные виды разрешенного использования	3.4.Здравоохранение
Условно разрешенные виды использования	
Вспомогательные виды	
Максимальный процент застройки (%)	
Высота застройки (м)	10
Плотность застройки (тыс.кв.м/га)	
Иные показатели	Расчетная наземная площадь: 6000 кв.м

## Пункт 7

Территориальная зона	2328906
Основные виды разрешенного использования	12.0.2. Благоустройство территории
Условно разрешенные виды использования	
Вспомогательные виды	
Максимальный процент застройки (%)	0
Высота застройки (м)	0
Плотность застройки (тыс.кв.м/га)	0
Иные показатели	

## Пункт 8

Территориальная зона	2329650
Основные виды разрешенного использования	2.5. Среднеэтажная жилая застройка. 2.6. Многоэтажная жилая застройка (высотная застройка)
Условно разрешенные виды использования	
Вспомогательные виды	
Максимальный процент застройки (%)	
Высота застройки (м)	
Плотность застройки (тыс.кв.м/га)	
Иные показатели	Общая площадь: 17655 кв.м Этажность: 17 + технический этаж + техподполье Общая площадь квартир – 16784 кв.м; Общая площадь нежилых помещений общественного назначения – 871 кв.м

## Пункт 9

Территориальная зона	2329660
Основные виды разрешенного использования	2.5. Среднеэтажная жилая застройка. 2.6. Многоэтажная жилая застройка (высотная застройка)
Условно разрешенные виды использования	
Вспомогательные виды	
Максимальный процент застройки (%)	
Высота застройки (м)	
Плотность застройки (тыс.кв.м/га)	
Иные показатели	Общая площадь: 17730 кв.м (объекта); Этажность: 12 + технический этаж + техподполье Общая площадь квартир – 16467 кв.м; общая площадь нежилых помещений общественного назначения – 1 263 кв.м

## Пункт 10

Территориальная зона	2427391
Основные виды разрешенного использования	3.1.1. Предоставление коммунальных услуг. 4.1. Деловое управление. 6.9. Склад
Условно разрешенные виды использования	
Вспомогательные виды	
Максимальный процент застройки (%)	
Высота застройки (м)	
Плотность застройки (тыс.кв.м/га)	
Иные показатели	Высотность: для находящихся на земельном участке эксплуатируемых зданий – в габаритах существующих зданий. Максимальный процент застройки: для находящихся на земельном участке эксплуатируемых зданий – по существующему положению. Общая площадь: для находящихся на земельном участке эксплуатируемых зданий – 3147,7 кв.м. Объекты капитального строительства – общая площадь – 3156,9 кв.м. Котельная, назначение: нежилое, общая площадь – 63,3 кв.м

## Пункт 11

Территориальная зона	23211458
Основные виды разрешенного использования	2.1. Для индивидуального жилищного строительства. 2.2. Для ведения личного подсобного хозяйства (приусадебный земельный участок)
Условно разрешенные виды использования	
Вспомогательные виды	
Максимальный процент застройки (%)	60
Высота застройки (м)	15
Плотность застройки (тыс.кв.м/га)	4
Иные показатели	Этажность: 3 Площадь существующих объектов – 22 кв. м: дом, назначение: жилое, 1-этажное.

## Пункт 12

Территориальная зона	23211459
Основные виды разрешенного использования	2.1. Для индивидуального жилищного строительства. 2.2. Для ведения личного подсобного хозяйства (приусадебный земельный участок)
Условно разрешенные виды использования	
Вспомогательные виды	
Максимальный процент застройки (%)	
Высота застройки (м)	
Плотность застройки (тыс.кв.м/га)	



Иные показатели	Высотность: в габаритах существующего здания Максимальный процент застройки: – по существующему положению – дом, назначение: жилое.
-----------------	--

## Пункт 13

Территориальная зона	23211568
Основные виды разрешенного использования	2.1. Для индивидуального жилищного строительства. 2.2. Для ведения личного подсобного хозяйства (приусадебный земельный участок)
Условно разрешенные виды использования	
Вспомогательные виды	
Максимальный процент застройки (%)	
Высота застройки (м)	
Плотность застройки (тыс.кв.м/га)	
Иные показатели	Общая площадь: 430 кв.м Этажность: 3 + 1 подземный этаж Площадь застройки – 250 кв.м.

## Пункт 14

Территориальная зона	23213161
Основные виды разрешенного использования	2.5. Среднеэтажная жилая застройка. 2.6. Многоэтажная жилая застройка (высотная застройка)
Условно разрешенные виды использования	
Вспомогательные виды	
Максимальный процент застройки (%)	Не установлен
Высота застройки (м)	27,49
Плотность застройки (тыс.кв.м/га)	Не установлена
Иные показатели	Общая площадь объекта – 9200 кв.м.

## Пункт 15

Территориальная зона	23213183
Основные виды разрешенного использования	3.5.1. Дошкольное, начальное и среднее общее образование
Условно разрешенные виды использования	
Вспомогательные виды	
Максимальный процент застройки (%)	
Высота застройки (м)	15
Плотность застройки (тыс.кв.м/га)	
Иные показатели	Общая площадь объекта – 4000 кв.м.

## Пункт 16

Территориальная зона	23213188
Основные виды разрешенного использования	2.5. Среднеэтажная жилая застройка. 2.6. Многоэтажная жилая застройка (высотная застройка)
Условно разрешенные виды использования	
Вспомогательные виды	
Максимальный процент застройки (%)	
Высота застройки (м)	29
Плотность застройки (тыс.кв.м/га)	
Иные показатели	Общая площадь объекта – 10 000 кв.м.

## Пункт 17

Территориальная зона	23213363
Основные виды разрешенного использования	3.5.1. Дошкольное, начальное и среднее общее образование
Условно разрешенные виды использования	
Вспомогательные виды	
Максимальный процент застройки (%)	
Высота застройки (м)	
Плотность застройки (тыс.кв.м/га)	
Иные показатели	Этажность: 5 эт. Общая площадь объекта – 21 000 кв.м

## Пункт 18

Территориальная зона	2428261
Основные виды разрешенного использования	3.5.1. Дошкольное, начальное и среднее общее образование. 3.1.1. Предоставление коммунальных услуг
Условно разрешенные виды использования	
Вспомогательные виды	
Максимальный процент застройки (%)	
Высота застройки (м)	
Плотность застройки (тыс.кв.м/га)	
Иные показатели	Общая площадь: 2500 кв.м

## Пункт 19

Территориальная зона	23213457
Основные виды разрешенного использования	2.1. Для индивидуального жилищного строительства. 2.3. Блокированная жилая застройка. 2.5. Среднеэтажная жилая застройка. 2.6. Многоэтажная жилая застройка (высотная застройка)

Условно разрешенные виды использования	
Вспомогательные виды	
Максимальный процент застройки (%)	
Высота застройки (м)	
Плотность застройки (тыс.кв.м/га)	
Иные показатели	<p>Этажность: 3-х эт. + выход на кровлю (0)  Общая площадь существующих объектов – 20640 кв.м, в т.ч.:</p> <ul style="list-style-type: none"> <li>– дом № 1 – 1502,1 кв.м; назначение объекта: жилой дом блокированной застройки, состоящий из 2-х секций (по генплану проекта стр-ва № 1); площадь застройки – 616 кв.м; общая площадь – 1502,1 кв.м;</li> <li>– дом № 2 – 3615,5 кв.м; назначение объекта: жилой дом блокированной застройки, состоящий из 4-х секций (по генплану проекта стр-ва № 2); площадь застройки – 1422,4 кв.м; общая площадь – 3615,5 кв.м;</li> <li>– дом № 3 – 3620,7 кв.м; назначение объекта: жилой дом блокированной застройки, состоящий из 4-х секций (по генплану проекта стр-ва № 3); площадь застройки – 1422,4 кв.м; общая площадь – 3620,7 кв.м;</li> <li>– дом № 9 – 826 кв.м; назначение объекта: многоквартирный жилой дом (по генплану проекта стр-ва № 9); площадь застройки – 340,2 кв.м; общая площадь – 826 кв.м;</li> <li>– дом № 10 – 2462,4 кв.м; назначение объекта: жилой дом блокированной застройки, состоящий из 3-х секций (по генплану проекта стр-ва № 10); площадь застройки – 1004,1 кв.м; общая площадь – 2462,4 кв.м;</li> <li>– дом № 11 – 2254,7 кв.м; назначение объекта: жилой дом блокированной застройки, состоящий из 3-х секций (по генплану проекта стр-ва № 11); площадь застройки – 921 кв.м; общая площадь – 2254,7 кв.м;</li> <li>– дом № 28 – 2261,2 кв.м; назначение объекта: жилой дом блокированной застройки, состоящий из 3-х секций (по генплану проекта стр-ва № 28); площадь застройки – 921 кв.м; общая площадь – 2261,2 кв.м;</li> <li>– дом № 29 – 3274,6 кв.м; назначение объекта: жилой дом блокированной застройки, состоящий из 3-х секций (по генплану проекта стр-ва № 29); площадь застройки – 1330,8 кв.м; общая площадь – 3274,6 кв.м;</li> <li>– дом № 30 – 822,8 кв.м; назначение объекта: многоквартирный жилой дом, состоящий из 4-х секций (по генплану проекта стр-ва № 30); площадь застройки – 340,2 кв.м; общая площадь – 822,8 кв.м</li> </ul>

Пункт 20

Территориальная зона	23214044
Основные виды разрешенного использования	2.1. Для индивидуального жилищного строительства. 2.2. Для ведения личного подсобного хозяйства (приусадебный земельный участок)
Условно разрешенные виды использования	
Вспомогательные виды	
Максимальный процент застройки (%)	20
Высота застройки (м)	
Плотность застройки (тыс.кв.м/га)	4
Иные показатели	<p>Этажность: до 3-х  Площадь существующих объектов – 107,9 кв.м:  – назначение объекта: объект незавершенного строительства; класс: жилое;  площадь застройки: 66,6 кв.м; общая площадь: 107,9 кв.м.</p>

## Пункт 21

Территориальная зона	23214360
Основные виды разрешенного использования	3.1.1. Предоставление коммунальных услуг. 4.9.1.1. Заправка транспортных средств. 4.9.1.3. Автомобильные мойки. 4.9.1.4. Ремонт автомобилей. 6.9. Склад
Условно разрешенные виды использования	
Вспомогательные виды	
Максимальный процент застройки (%)	
Высота застройки (м)	
Плотность застройки (тыс.кв.м/га)	
Иные показатели	Этажность: в габаритах существующих зданий Максимальный процент застройки: по существующему положению Общая площадь существующих объектов – 118,3 кв.м: – нежилое здание – склад ГСМ, назначение: нежилое, общая площадь 67,3 кв.м; – нежилое здание – трансформаторная подстанция, назначение: нежилое, общая площадь 27,7 кв.м; – нежилое здание – станция бензозаправки, назначение: нежилое, общая площадь 23,3 кв.м.

## Пункт 22

Территориальная зона	23212441
Основные виды разрешенного использования	4.4. Магазины 8.0. Обеспечение обороны и безопасности
Условно разрешенные виды использования	
Вспомогательные виды	
Максимальный процент застройки (%)	
Высота застройки (м)	
Плотность застройки (тыс.кв.м/га)	
Иные показатели	Этажность: 3 этажа Общая площадь объекта – 2802,26 кв.м Площадь существующих объектов – 49,2 кв.м: – контрольно-пропускной пункт, первая очередь строительства торгового центра, общая площадь 49,2 кв.м.

## Пункт 23

Территориальная зона	23213028
Основные виды разрешенного использования	3.7.1. Осуществление религиозных обрядов 3.7.2. Религиозное управление и образование
Условно разрешенные виды использования	
Вспомогательные виды	
Максимальный процент застройки (%)	60
Высота застройки (м)	
Плотность застройки (тыс.кв.м/га)	14,4
Иные показатели	Этажность: 3 этажа + мансарда Общая площадь существующих объектов – 576,5 кв.м, в т.ч: – воскресная школа, назначение: нежилое здание, общая площадь – 576,5 кв.м

## Пункт 24

Территориальная зона	23213945
Основные виды разрешенного использования	3.5.1. Дошкольное, начальное и среднее общее образование. 3.5.2. Среднее и высшее профессиональное образование. 4.1. Деловое управление. 4.4. Магазины. 4.9.1.1. Заправка транспортных средств. 4.9.1.3. Автомобильные мойки. 4.9.1.4. Ремонт автомобилей. 12.0.2. Благоустройство территории
Условно разрешенные виды использования	
Вспомогательные виды	
Максимальный процент застройки (%)	
Высота застройки (м)	
Плотность застройки (тыс.кв.м/га)	
Иные показатели	Этажность: для ДОУ – 3 этажа + техподполье; для общественно-делового здания – 3 этажа Общая площадь общественно-делового здания – 5672,0 кв.м, в т.ч.: – наземная часть – 5346,6 кв.м, – подземная часть – 325,4 кв.м. Общая площадь ДОУ – 3516,4 кв.

## Пункт 25

Территориальная зона	23215787
Основные виды разрешенного использования	2.6. Многоэтажная жилая застройка (высотная застройка). 3.2.1. Дома социального обслуживания. 3.2.2. Оказание социальной помощи населению. 3.3. Бытовое обслуживание. 3.4. Здравоохранение. 4.1. Деловое управление. 4.4. Магазины. 4.6. Общественное питание. 5.1.1. Обеспечение спортивно-зрелищных мероприятий. 5.1.2. Обеспечение занятий спортом в помещениях. 5.1.3. Площадки для занятий спортом. 5.1.4. Оборудованные площадки для занятий спортом
Условно разрешенные виды использования	
Вспомогательные виды	
Максимальный процент застройки (%)	
Высота застройки (м)	53
Плотность застройки (тыс.кв.м/га)	
Иные показатели	Этажность: 17 этажей + технический этаж + техподполье Общая площадь объекта – 30360,5 кв.м, в т.ч.: – общая площадь подземной части – 6136,7 кв.м; – общая площадь квартир – 21463,5 кв.м

## Пункт 26

Территориальная зона	23215786
Основные виды разрешенного использования	3.5.1. Дошкольное, начальное и среднее общее образование. 3.5.2. Среднее и высшее профессиональное образование
Условно разрешенные виды использования	
Вспомогательные виды	
Максимальный процент застройки (%)	
Высота застройки (м)	14,7
Плотность застройки (тыс.кв.м/га)	
Иные показатели	Этажность: 3 Новое строительство: Общая площадь ДООУ на 250 мест – 6 851,12 кв.м

Пункт 27

Территориальная зона	23215889
Основные виды разрешенного использования	3.4. здравоохранение.
Условно разрешенные виды использования	
Вспомогательные виды	
Максимальный процент застройки (%)	
Высота застройки (м)	14,79
Плотность застройки (тыс.кв.м/га)	
Иные показатели	Этажность: 2–3 этажа + цокольный этаж + верхний технический этаж Новое строительство: Общая площадь поликлиники на 550 посещений в смену – 5 896,52 кв.м

Пункт 28

Территориальная зона	23216213
Основные виды разрешенного использования	2.5. Среднеэтажная жилая застройка.
Условно разрешенные виды использования	
Вспомогательные виды	
Максимальный процент застройки (%)	
Высота застройки (м)	
Плотность застройки (тыс.кв.м/га)	
Иные показатели	Этажность: в габаритах существующих зданий Максимальный процент застройки: по существующему положению Для ввода объекта в эксплуатацию: Общая площадь объекта – 34125 кв.м. Существующая застройка: – многоквартирный дом, площадь – 2 927,1 кв.м; – многоквартирный дом, площадь – 1 528,1 кв.м; – многоквартирный дом, площадь – 1 528,1 кв.м; – многоквартирный дом, площадь – 2 741,1 кв.м; – многоквартирный дом, площадь – 2 772,8 кв.м; – многоквартирный дом, площадь – 799,5 кв.м; – многоквартирный дом, площадь – 1 138,2 кв.м; – многоквартирный дом, площадь – 1 138,2 кв.м; – многоквартирный дом, площадь – 3 568,6 кв.м; – многоквартирный дом, площадь – 3 571,9 кв.м; – многоквартирный дом, площадь – 2 420,1 кв.м; – многоквартирный дом, площадь – 2 407,3 кв.м; – многоквартирный дом, площадь – 2 290,3 кв.м; – многоквартирный дом, площадь – 2 217,3 кв.м; – многоквартирный дом, площадь – 3 076,4 кв.м.

## Пункт 29

Территориальная зона	23217393
Основные виды разрешенного использования	2.6. Многоэтажная жилая застройка (высотная застройка). 3.5.1. Дошкольное, начальное и среднее общее образование. 3.5.2. Среднее и высшее профессиональное образование
Условно разрешенные виды использования	
Вспомогательные виды	
Максимальный процент застройки (%)	Не установлен
Высота застройки (м)	Не установлена
Плотность застройки (тыс.кв.м/га)	Не установлена
Иные показатели	Этажность – до 15 этажей. Общая наземная площадь объекта – 34 480,6 кв.м , в том числе: – жилые здания – 30 910 кв.м; – ДОУ на 45 мест – 990 кв.м; – начальная школа на 170 мест – 2 580,6 кв.м.

## Пункт 30

Территориальная зона	23217396
Основные виды разрешенного использования	2.6. Многоэтажная жилая застройка (высотная застройка). 4.9.1.1. Заправка транспортных средств. 4.9.1.3. Автомобильные мойки. 4.9.1.4. Ремонт автомобилей. 5.1.1. Обеспечение спортивно-зрелищных мероприятий. 5.1.2. Обеспечение занятий спортом в помещениях. 5.1.3. Площадки для занятий спортом. 5.1.4. Оборудованные площадки для занятий спортом. 5.1.5. Водный спорт.
Условно разрешенные виды использования	
Вспомогательные виды	
Максимальный процент застройки (%)	Не установлен
Высота застройки (м)	Не установлена
Плотность застройки (тыс.кв.м/га)	Не установлена
Иные показатели	Этажность – до 15 этажей. Общая наземная площадь объекта – 38 119,4 кв.м , в том числе: – жилые здания – 21 560 кв.м – нежилые помещения – 7 759,4 кв.м – спортивно-оздоровительный комплекс – 2 200 кв.м, – паркинг – 6 600 кв.м.



Пункт 31

Территориальная зона	23218453
Основные виды разрешенного использования	2.1. Для индивидуального жилищного строительства
Условно разрешенные виды использования	
Вспомогательные виды	
Максимальный процент застройки (%)	20
Высота застройки (м)	
Плотность застройки (тыс.кв.м/га)	4
Иные показатели	Этажность: 3

Пункт 32

Территориальная зона	23218266
Основные виды разрешенного использования	2.5. Среднеэтажная жилая застройка
Условно разрешенные виды использования	
Вспомогательные виды	
Максимальный процент застройки (%)	
Высота застройки (м)	
Плотность застройки (тыс.кв.м/га)	
Иные показатели	Этажность: 3 Площадь квартир – 1911,42 кв.м.

Пункт 33

Территориальная зона	23218147
Основные виды разрешенного использования	2.5. Среднеэтажная жилая застройка.
Условно разрешенные виды использования	
Вспомогательные виды	
Максимальный процент застройки (%)	
Высота застройки (м)	
Плотность застройки (тыс.кв.м/га)	
Иные показатели	Этажность: 3 Площадь квартир – 1911,42 кв.м.

## Пункт 34

Территориальная зона	23218178
Основные виды разрешенного использования	2.5. Среднеэтажная жилая застройка.
Условно разрешенные виды использования	
Вспомогательные виды	
Максимальный процент застройки (%)	
Высота застройки (м)	
Плотность застройки (тыс.кв.м/га)	
Иные показатели	Этажность: 3 Площадь квартир – 1408,84 кв.м.

## Пункт 35

Территориальная зона	23218116
Основные виды разрешенного использования	2.5. Среднеэтажная жилая застройка.
Условно разрешенные виды использования	
Вспомогательные виды	
Максимальный процент застройки (%)	
Высота застройки (м)	
Плотность застройки (тыс.кв.м/га)	
Иные показатели	Этажность: 3 Площадь квартир – 2654,24 кв.м.

## Пункт 36

Территориальная зона	23218166
Основные виды разрешенного использования	12.0.2. Благоустройство территории
Условно разрешенные виды использования	
Вспомогательные виды	
Максимальный процент застройки (%)	0
Высота застройки (м)	0
Плотность застройки (тыс.кв.м/га)	0
Иные показатели	Кабельные линии КЛ-10 кВ, кабельные линии КЛ-0,4 кВ, 10. Сооружения коммунального хозяйства, 3342 м.

## Пункт 37

Территориальная зона	23218887
Основные виды разрешенного использования	3.3. Бытовое обслуживание. 4.1. Деловое управление. 4.2. Объекты торговли (торговые центры, торгово-развлекательные центры (комплексы)). 4.9.1.1. Заправка транспортных средств. 4.9.1.3. Автомобильные мойки. 4.9.1.4. Ремонт автомобилей.
Условно разрешенные виды использования	
Вспомогательные виды	
Максимальный процент застройки (%)	Не установлен
Высота застройки (м)	Не установлена
Плотность застройки (тыс.кв.м/га)	Не установлена
Иные показатели	Общая полезная площадь наземной части объектов разрешенного строительства 88490 кв. м, в том числе: – торгово-бытовой центр – 13200 кв. м; – паркинги – 75290 кв. м. Этажность – 6 этажей

## Пункт 38

Территориальная зона	23219024
Основные виды разрешенного использования	6.3. Легкая промышленность. 6.9. Склад
Условно разрешенные виды использования	
Вспомогательные виды	
Максимальный процент застройки (%)	
Высота застройки (м)	
Плотность застройки (тыс.кв.м/га)	28
Иные показатели	Этажность: 6 Суммарная поэтажная площадь в габаритах наружных стен – 22000,0 кв. м Общая площадь существующих объектов – 1048,8 кв.м, в т.ч.: – нежилое сооружение: контора – весовая картофелехранилища, общая площадь – 60,9 кв.м; – нежилое здание – деревообрабатывающий цех, общая площадь – 113,9 кв.м; – картофелехранилище, назначение: нежилое здание, 1-этажный, общая площадь – 874 кв.м.

## Пункт 39

Территориальная зона	23220101
Основные виды разрешенного использования	2.1. Для индивидуального жилищного строительства.
Условно разрешенные виды использования	

Вспомогательные виды	
Максимальный процент застройки (%)	0
Высота застройки (м)	0
Плотность застройки (тыс.кв.м/га)	0
Иные показатели	

## Пункт 40

Территориальная зона	23219979
Основные виды разрешенного использования	3.5.1. Дошкольное, начальное и среднее общее образование. 3.5.2. Среднее и высшее профессиональное образование. 2.6. Многоэтажная жилая застройка (высотная застройка). 4.9.1.1. Заправка транспортных средств. 4.9.1.3. Автомобильные мойки. 4.9.1.4. Ремонт автомобилей
Условно разрешенные виды использования	
Вспомогательные виды	
Максимальный процент застройки (%)	
Высота застройки (м)	
Плотность застройки (тыс.кв.м/га)	
Иные показатели	Высотность: для жилья – 55 м, для ДДУ – 15 м Общая полезная площадь наземной части объекта – 61 000 кв.м, в т.ч.: – общая площадь квартир – 56 500 кв.м. – общая площадь встроенно-пристроенных помещений – 4 500 кв.м ДДУ на 350 мест общей полезной площадью наземной части объекта – 6 800 кв.м.

## Пункт 41

Территориальная зона	23220644
Основные виды разрешенного использования	2.6. Многоэтажная жилая застройка (высотная застройка). 3.2.1. Дома социального обслуживания. 3.2.2. Оказание социальной помощи населению. 3.3. Бытовое обслуживание. 3.4. Здравоохранение. 4.1. Деловое управление. 4.4. Магазины. 4.6. Общественное питание. 5.1.1. Обеспечение спортивно-зрелищных мероприятий. 5.1.2. Обеспечение занятий спортом в помещениях. 5.1.3. Площадки для занятий спортом. 5.1.4. Оборудованные площадки для занятий спортом. 5.1.5. Водный спорт
Условно разрешенные виды использования	

Вспомогательные виды	
Максимальный процент застройки (%)	
Высота застройки (м)	55
Плотность застройки (тыс.кв.м/га)	
Иные показатели	Общая площадь квартир – 18046,5 кв.м; Общая полезная площадь встроенно-пристроенных помещений – 989,1 кв.м.

## Пункт 42

Территориальная зона	23220846
Основные виды разрешенного использования	2.6. Многоэтажная жилая застройка (высотная застройка)
Условно разрешенные виды использования	
Вспомогательные виды	
Максимальный процент застройки (%)	
Высота застройки (м)	55
Плотность застройки (тыс.кв.м/га)	
Иные показатели	Общая площадь квартир – корпус 36 – 11 882,4 кв.м; корпус 37 – 11 136,2 кв.м. Общая площадь нежилых помещений – корпус 36 – 951,08 кв.м; корпус 37 – 951,08 кв.м.

## Пункт 43

Территориальная зона	23217128
Основные виды разрешенного использования	2.6. Многоэтажная жилая застройка (высотная застройка)
Условно разрешенные виды использования	
Вспомогательные виды	
Максимальный процент застройки (%)	
Высота застройки (м)	53,69
Плотность застройки (тыс.кв.м/га)	21,5
Иные показатели	Суммарная поэтажная площадь объекта в габаритах наружных стен – 34 143,91 кв.м. Общая площадь объекта – 36 948,81 кв.м, в т.ч.: – к. 33 – 25 653,18 кв.м; – к. 34 – 11 295,63 кв.м. Площадь квартир – 20 310,86 кв.м, в т.ч.: – к. 33 – 13 999,9 кв.м; – к. 34 – 6 310,96 кв.м. Площадь нежилых помещений – 1 661,2 кв.м, в т.ч.: – к. 33 – 1 186,5 кв.м; – к. 34 – 474,7 кв.м.

## Пункт 44

Территориальная зона	23219279
Основные виды разрешенного использования	4.9.1.1. Заправка транспортных средств. 4.9.1.2. Обеспечение дорожного отдыха. 4.9.1.4. Ремонт автомобилей
Условно разрешенные виды использования	
Вспомогательные виды	
Максимальный процент застройки (%)	
Высота застройки (м)	
Плотность застройки (тыс.кв.м/га)	
Иные показатели	Высотность: в габаритах существующих зданий, строений, сооружений Максимальный процент застройки: – по существующему положению Общая площадь существующего объекта – 320,5 кв.м: – здание, назначение: нежилое, этажность: 1, общая площадь – 320,5 кв.м.

## Пункт 45

Территориальная зона	23220033
Основные виды разрешенного использования	3.7.1. Осуществление религиозных обрядов. 3.7.2. Религиозное управление и образование
Условно разрешенные виды использования	
Вспомогательные виды	
Максимальный процент застройки (%)	
Высота застройки (м)	
Плотность застройки (тыс.кв.м/га)	
Иные показатели	Этажность: 2–3 Общая площадь объекта – 12000 кв.м.

## Пункт 46

Территориальная зона	23221747
Основные виды разрешенного использования	3.1.1. Предоставление коммунальных услуг. 4.9.1.1. Заправка транспортных средств. 4.9.1.2. Обеспечение дорожного отдыха. 4.9.1.4. Ремонт автомобилей. 6.7. Энергетика
Условно разрешенные виды использования	
Вспомогательные виды	
Максимальный процент застройки (%)	
Высота застройки (м)	
Плотность застройки (тыс.кв.м/га)	

Иные показатели	<p>Высотность: до 15 м (высота дымовых труб – 59,7 м)          Общая площадь объекта – 7569,5 кв.м, в т.ч.:</p> <ul style="list-style-type: none"> <li>– общая площадь ТП (2 шт.) – 72 кв.м;</li> <li>– площадь котельной – 2 323,1 кв.м;</li> <li>– площадь гаража – 453,5 кв.м;</li> <li>– площадь насосной станции резервного топлива – 18,4 кв.м;</li> <li>– площадь АБК – 435,5 кв.м;</li> <li>– площадь РТХ – 1 059,4 кв.м;</li> <li>– площадь очистных сооружений микрорайона – 3 207,6 кв.м.</li> </ul> <p>Дымовая труба (шт/площадь застройки) – 3/75 кв.м</p>
-----------------	---

Пункт 47

Территориальная зона	23219953
Основные виды разрешенного использования	9.2.1 Санаторная деятельность
Условно разрешенные виды использования	
Вспомогательные виды	
Максимальный процент застройки (%)	
Высота застройки (м)	
Плотность застройки (тыс.кв.м/га)	1,5
Иные показатели	<p>Предельное количество этажей или предельная высота зданий, строений, сооружений – для нового строительства: корпус СПЛ – 3 этажа, прачечная – 2 этажа; объекты коммунального обслуживания – в соответствии с действующими регламентами;</p> <p>– для существующих зданий с учетом реконструкции: общественный корпус и спальный корпус № 1 – 4 этажа, спальный корпус № 2 – 4 этажа, жилой дом с гаражом и мастерской – 2 этажа, административный корпус № 1 – 2 этажа, административный корпус № 2 – 2 этажа.</p> <p>Суммарная поэтажная площадь объекта в габаритах наружных стен – 108464,1 кв.м</p> <p>Общая площадь нового строительства – 7195 кв.м, в т.ч.:</p> <ul style="list-style-type: none"> <li>– трансформаторная подстанция – 50 кв.м;</li> <li>– трансформаторная подстанция – 245 кв.м;</li> <li>– очистные сооружения ливневых стоков – 1000 кв.м;</li> <li>– теплично-оранжерейный комплекс – 4000 кв.м;</li> <li>– прачечная – 1000 кв.м;</li> <li>– спортивно-досуговый комплекс – 600 кв.м;</li> <li>– центральная проходная – 150 кв.м;</li> <li>– проходная пансионата – 150 кв.м;</li> </ul> <p>Общая площадь объекта (после реконструкции) – 77000 кв.м;</p> <p>Инженерные коммуникации – в соответствии с действующими техническими регламентами.</p> <p>Общая площадь существующих объектов – 65 016,2 кв.м.</p>

## Пункт 48

Территориальная зона	23216848
Основные виды разрешенного использования	12.0.1. Улично-дорожная сеть. 12.0.2. Благоустройство территории
Условно разрешенные виды использования	
Вспомогательные виды	
Максимальный процент застройки (%)	0
Высота застройки (м)	0
Плотность застройки (тыс.кв.м/га)	0
Иные показатели	

## Пункт 49

Территориальная зона	23223101
Основные виды разрешенного использования	4.4. Магазины. 4.6. Общественное питание. 4.7. Гостиничное обслуживание
Условно разрешенные виды использования	
Вспомогательные виды	
Максимальный процент застройки (%)	
Высота застройки (м)	
Плотность застройки (тыс.кв.м/га)	
Иные показатели	Предельное количество этажей – 3. Общая площадь объектов – от 320 кв.м до 400 кв.м.

## Пункт 50

Территориальная зона	23221925
Основные виды разрешенного использования	4.9.1.1. Заправка транспортных средств. 4.9.1.3. Автомобильные мойки. 4.9.1.4. Ремонт автомобилей
Условно разрешенные виды использования	
Вспомогательные виды	
Максимальный процент застройки (%)	
Высота застройки (м)	7
Плотность застройки (тыс.кв.м/га)	
Иные показатели	Общая площадь объекта – 1500 кв.м. (после реконструкции). Общая площадь существующих объектов – 866,3 кв.м.



Пункт 51

Территориальная зона	23221697
Основные виды разрешенного использования	3.1.1. Предоставление коммунальных услуг. 6.9. Склад
Условно разрешенные виды использования	
Вспомогательные виды	4.1. Деловое управление
Максимальный процент застройки (%)	Не установлен
Высота застройки (м)	6,84
Плотность застройки (тыс.кв.м/га)	Не установлена
Иные показатели	<p>Для существующих объектов:</p> <ul style="list-style-type: none"> <li>– предельное количество этажей – в габаритах существующих зданий;</li> <li>– предельная застроенность – по существующему положению;</li> <li>– общая площадь – 7300,3 кв.м, в том числе: <ul style="list-style-type: none"> <li>– складская база-склад, площадь – 3678,3 кв.м, общая долевая собственность от 18.10.2012 №77-77-17/017/2012-633, доля в праве 3/10;</li> <li>– административно-бытовой корпус, площадь – 324,7 кв.м, общая долевая собственность от 18.10.2012 №77-77-17/017/2012-629, доля в праве 3/10;</li> <li>– котельная, площадь – 37,8 кв.м, общая долевая собственность от 18.10.2012 №77-77-17/017/2012-636, доля в праве 3/10;</li> </ul> </li> <li>ремонтный бокс, площадь – 104,9 кв.м, общая долевая собственность от 18.10.2012 №77-77-17/017/2012-634, доля в праве 3/10;</li> <li>– ангар-склад, площадь – 2363,3 кв.м, общая долевая собственность от 18.10.2012 №77-77-17/017/2012-631, доля в праве 3/10;</li> <li>– склад, площадь – 767,2 кв.м, общая долевая собственность от 18.10.2012 №77-77-17/017/2012-632, доля в праве 3/10;</li> <li>– котельная, площадь – 24,1 кв.м, общая долевая собственность от 18.10.2012 №77-77-17/017/2012-635, доля в праве 3/10;</li> </ul> <p>Для строительства:</p> <ul style="list-style-type: none"> <li>– предельное количество этажей – 1 этаж;</li> <li>– общая площадь объекта – 1 311,4 кв.м.</li> </ul>

Пункт 52

Территориальная зона	23231925
Основные виды разрешенного использования	4.1. Деловое управление. 4.4. Магазины. 4.6. Общественное питание.
Условно разрешенные виды использования	
Вспомогательные виды	
Максимальный процент застройки (%)	Не установлен
Высота застройки (м)	Не установлена
Плотность застройки (тыс.кв.м/га)	Не установлена
Иные показатели	<p>Этажность: 3 этажа Общая площадь объекта капитального строительства – 1450 кв.м</p>

## Пункт 53

Территориальная зона	23215004
Основные виды разрешенного использования	2.1. Для индивидуального жилищного строительства. 2.2. Для ведения личного подсобного хозяйства (приусадебный земельный участок)
Условно разрешенные виды использования	
Вспомогательные виды	
Максимальный процент застройки (%)	Не установлен
Высота застройки (м)	15
Плотность застройки (тыс.кв.м/га)	Не установлена
Иные показатели	Суммарная поэтажная площадь объекта в габаритах наружных стен – 545,1 кв.м.

## Пункт 54

Территориальная зона	232203801
Основные виды разрешенного использования	2.1. Для индивидуального жилищного строительства
Условно разрешенные виды использования	
Вспомогательные виды	
Максимальный процент застройки (%)	Не установлен
Высота застройки (м)	15
Плотность застройки (тыс.кв.м/га)	Не установлена
Иные показатели	Общая площадь объекта – 538,3 кв.м.

## Пункт 55

Территориальная зона	232212101
Основные виды разрешенного использования	3.1.1. Предоставление коммунальных услуг.
Условно разрешенные виды использования	
Вспомогательные виды	
Максимальный процент застройки (%)	Не установлен
Высота застройки (м)	10
Плотность застройки (тыс.кв.м/га)	Не установлена
Иные показатели	Общая площадь объектов 500 кв. м.

## Пункт 56

Территориальная зона	232212705
Основные виды разрешенного использования	2.1. Для индивидуального жилищного строительства.
Условно разрешенные виды использования	
Вспомогательные виды	
Максимальный процент застройки (%)	Не установлен
Высота застройки (м)	12,5
Плотность застройки (тыс.кв.м/га)	Не установлена
Иные показатели	Общая площадь объекта – 323,6 кв. м.

## Пункт 57

Территориальная зона	232212709
Основные виды разрешенного использования	4.4. Магазины. 4.6. Общественное питание
Условно разрешенные виды использования	
Вспомогательные виды	
Максимальный процент застройки (%)	По фактическому использованию
Высота застройки (м)	По фактическому использованию
Плотность застройки (тыс.кв.м/га)	По фактическому использованию
Иные показатели	Общая площадь объекта – 840,7 кв. м.

## Пункт 58

Территориальная зона	232221316.1
Основные виды разрешенного использования	1.2. Выращивание зерновых и иных сельскохозяйственных культур. 1.3. Овощеводство. 1.4. Выращивание тонизирующих, лекарственных, цветочных культур. 1.5. Садоводство.. 1.7. Животноводство. 1.8. Скотоводство. 1.9. Звероводство. 1.10. Птицеводство. 1.11. Свиноводство. 1.12. Пчеловодство. 1.13. Рыбоводство. 1.14. Научное обеспечение сельского хозяйства. 1.15. Хранение и переработка сельскохозяйственной продукции. 1.16. Ведение личного подсобного хозяйства на полевых участках. 1.17. Питомники.

	<ul style="list-style-type: none"> <li>1.18. Обеспечение сельскохозяйственного производства.</li> <li>1.19. Сенокошение.</li> <li>1.20. Выпас сельскохозяйственных животных.</li> <li>3.1. Коммунальное обслуживание.</li> <li>3.1.1. Предоставление коммунальных услуг.</li> <li>3.1.2. Административные здания организаций, обеспечивающих предоставление коммунальных услуг.</li> <li>3.2.1. Дома социального обслуживания.</li> <li>3.2.2. Оказание социальной помощи населению.</li> <li>3.2.3. Оказание услуг связи.</li> <li>3.3. Бытовое обслуживание.</li> <li>3.4. здравоохранение.</li> <li>3.4.1. Амбулаторно-поликлиническое обслуживание.</li> <li>3.4.2. Стационарное медицинское обслуживание.</li> <li>3.5. Образование и просвещение.</li> <li>3.5.1. Дошкольное, начальное и среднее общее образование.</li> <li>3.5.2. Среднее и высшее профессиональное образование.</li> <li>3.6. Культурное развитие.</li> <li>3.6.1. Объекты культурно-досуговой деятельности.</li> <li>3.6.2. Парки культуры и отдыха.</li> <li>3.7. Религиозное использование.</li> <li>3.7.1. Осуществление религиозных обрядов.</li> <li>3.7.2. Религиозное управление и образование.</li> <li>3.9. Обеспечение научной деятельности.</li> <li>3.9.1. Обеспечение деятельности в области гидрометеорологии и смежных с ней областях.</li> <li>3.9.2. Проведение научных исследований.</li> <li>3.9.3. Проведение научных испытаний.</li> <li>3.10. Ветеринарное обслуживание.</li> <li>3.10.1. Амбулаторное ветеринарное обслуживание.</li> <li>3.10.2. Приюты для животных.</li> <li>4.1. Деловое управление.</li> <li>4.2. Объекты торговли (торговые центры, торгово-развлекательные центры (комплексы)).</li> <li>4.3. Рынки.</li> <li>4.4. Магазины.</li> <li>4.5. Банковская и страховая деятельность.</li> <li>4.6. Общественное питание.</li> <li>4.8.1. Развлекательные мероприятия.</li> <li>4.9. Служебные гаражи.</li> <li>4.10. Выставочно-ярмарочная деятельность.</li> <li>5.1.1. Обеспечение спортивно-зрелищных мероприятий.</li> <li>5.1.2. Обеспечение занятий спортом в помещениях.</li> <li>5.1.3. Площадки для занятий спортом. Размещение площадок для занятия спортом и физкультурой на открытом воздухе (физкультурные площадки, беговые дорожки, поля для спортивной игры)</li> <li>5.1.4. Оборудованные площадки для занятий спортом.</li> <li>5.1.5. Водный спорт.</li> <li>5.1.6. Авиационный спорт.</li> <li>5.3. Охота и рыбалка.</li> <li>5.4. Причалы для маломерных судов.</li> <li>5.5. Поля для гольфа или конных прогулок.</li> <li>6.3. Легкая промышленность. Размещение объектов капитального строительства, предназначенных для текстильной, фарфоро-фаянсовой, электронной промышленности.</li> <li>6.4. Пищевая промышленность.</li> <li>6.6. Строительная промышленность.</li> <li>6.7. Энергетика.</li> <li>6.8. Связь.</li> </ul>
--	---

	6.9. Склад. 6.11. Целлюлозно-бумажная промышленность. 6.12. Научно-производственная деятельность. 8.3. Обеспечение внутреннего правопорядка. 12.0. Земельные участки (территории) общего пользования. 12.0.1. Улично-дорожная сеть. 12.0.2. Благоустройство территории
Условно разрешенные виды использования	
Вспомогательные виды	
Максимальный процент застройки (%)	Не установлен
Высота застройки (м)	35
Плотность застройки (тыс.кв.м/га)	15
Минимальные и (или) максимальные размеры земельных участков (га)	Минимальный – 127,4600. Максимальный – 127,4600
Иные показатели	

Пункт 59

Территориальная зона	232221316.2
Основные виды разрешенного использования	1.2. Выращивание зерновых и иных сельскохозяйственных культур. 1.3. Овощеводство. 1.4. Выращивание тонирующих, лекарственных, цветочных культур. 1.5. Садоводство. 1.7. Животноводство. 1.8. Скотоводство. 1.9. Звероводство. 1.10. Птицеводство. 1.11. Свиноводство. 1.12. Пчеловодство. 1.13. Рыбоводство. 1.14. Научное обеспечение сельского хозяйства. 1.15. Хранение и переработка сельскохозяйственной продукции. 1.16. Ведение личного подсобного хозяйства на полевых участках. 1.17. Питомники. 1.18. Обеспечение сельскохозяйственного производства. 1.19. Сенокосение. Кошение трав, сбор и заготовка сена. 1.20. Выпас сельскохозяйственных животных. 3.1. Коммунальное обслуживание. 3.1.1. Предоставление коммунальных услуг. 3.1.2. Административные здания организаций, обеспечивающих предоставление коммунальных услуг. 3.2.1. Дома социального обслуживания. 3.2.2. Оказание социальной помощи населению. 3.2.3. Оказание услуг связи. 3.3. Бытовое обслуживание. 3.4. Здравоохранение. 3.4.1. Амбулаторно-поликлиническое обслуживание. 3.4.2. Стационарное медицинское обслуживание. 3.5. Образование и просвещение. 3.5.1. Дошкольное, начальное и среднее общее образование.

	<p>3.5.2. Среднее и высшее профессиональное образование.  3.6. Культурное развитие.  3.6.1. Объекты культурно-досуговой деятельности.  3.6.2. Парки культуры и отдыха.  3.7. Религиозное использование.  3.7.1. Осуществление религиозных обрядов.  3.7.2. Религиозное управление и образование.  3.9. Обеспечение научной деятельности.  3.9.1. Обеспечение деятельности в области гидрометеорологии и смежных с ней областях.  3.9.2. Проведение научных исследований.  3.9.3. Проведение научных испытаний.  3.10. Ветеринарное обслуживание.  3.10.1. Амбулаторное ветеринарное обслуживание.  3.10.2. Приюты для животных.  4.1. Деловое управление.  4.2. Объекты торговли (торговые центры, торгово-развлекательные центры (комплексы)).  4.3. Рынки.  4.4. Магазины.  4.5. Банковская и страховая деятельность.  4.6. Общественное питание.  4.8.1. Развлекательные мероприятия.  4.9. Служебные гаражи.  4.10. Выставочно-ярмарочная деятельность.  5.1.1. Обеспечение спортивно-зрелищных мероприятий.  5.1.2. Обеспечение занятий спортом в помещениях.  5.1.3. Площадки для занятий спортом.  5.1.4. Оборудованные площадки для занятий спортом.  5.1.5. Водный спорт.  5.1.6. Авиационный спорт.  5.3. Охота и рыбалка.  5.4. Причалы для маломерных судов.  6.3. Легкая промышленность.  6.4. Пищевая промышленность.  6.6. Строительная промышленность.  6.7. Энергетика.  6.8. Связь.  6.9. Склад.  6.11. Целлюлозно-бумажная промышленность.  6.12. Научно-производственная деятельность.  8.3. Обеспечение внутреннего правопорядка.  9.1. Охрана природных территорий.  12.0. Земельные участки (территории) общего пользования.  12.0.1. Улично-дорожная сеть.  12.0.2. Благоустройство территории</p>
Условно разрешенные виды использования	
Вспомогательные виды	
Максимальный процент застройки (%)	Не установлен
Высота застройки (м)	35
Плотность застройки (тыс.кв.м/га)	15
Минимальные и (или) максимальные размеры земельных участков (га)	Минимальный – 46,7459. Максимальный – 46,7459
Иные показатели	

Территориальная зона	232221316.3
Основные виды разрешенного использования	<p>1.2. Выращивание зерновых и иных сельскохозяйственных культур.</p> <p>1.3. Овощеводство.</p> <p>1.4. Выращивание тонизирующих, лекарственных, цветочных культур.</p> <p>1.5. Садоводство.</p> <p>1.7. Животноводство.</p> <p>1.8. Скотоводство.</p> <p>1.9. Звероводство.</p> <p>1.10. Птицеводство.</p> <p>1.11. Свиноводство.</p> <p>1.12. Пчеловодство.</p> <p>1.13. Рыбоводство.</p> <p>1.14. Научное обеспечение сельского хозяйства.</p> <p>1.15. Хранение и переработка сельскохозяйственной продукции.</p> <p>1.16. Ведение личного подсобного хозяйства на полевых участках.</p> <p>1.17. Питомники.</p> <p>1.18. Обеспечение сельскохозяйственного производства.</p> <p>1.19. Сенокосение. Кошение трав, сбор и заготовка сена.</p> <p>1.20. Выпас сельскохозяйственных животных. Выпас сельскохозяйственных животных.</p> <p>3.1. Коммунальное обслуживание.</p> <p>3.1.1. Предоставление коммунальных услуг.</p> <p>3.1.2. Административные здания организаций, обеспечивающих предоставление коммунальных услуг.</p> <p>3.2.1. Дома социального обслуживания.</p> <p>3.2.2. Оказание социальной помощи населению.</p> <p>3.2.3. Оказание услуг связи.</p> <p>3.3. Бытовое обслуживание.</p> <p>3.4. здравоохранение.</p> <p>3.4.1. Амбулаторно-поликлиническое обслуживание.</p> <p>3.4.2. Стационарное медицинское обслуживание.</p> <p>3.5. Образование и просвещение.</p> <p>3.5.1. Дошкольное, начальное и среднее общее образование.</p> <p>3.5.2. Среднее и высшее профессиональное образование.</p> <p>3.6. Культурное развитие.</p> <p>3.6.1. Объекты культурно-досуговой деятельности.</p> <p>3.6.2. Парки культуры и отдыха.</p> <p>3.7. Религиозное использование.</p> <p>3.7.1. Осуществление религиозных обрядов.</p> <p>3.7.2. Религиозное управление и образование.</p> <p>3.9. Обеспечение научной деятельности.</p> <p>3.9.1. Обеспечение деятельности в области гидрометеорологии и смежных с ней областях.</p> <p>3.9.2. Проведение научных исследований.</p> <p>3.9.3. Проведение научных испытаний.</p> <p>3.10. Ветеринарное обслуживание.</p> <p>3.10.1. Амбулаторное ветеринарное обслуживание.</p> <p>3.10.2. Приюты для животных.</p> <p>4.1. Деловое управление.</p> <p>4.2. Объекты торговли (торговые центры, торгово-развлекательные центры (комплексы)).</p> <p>4.3. Рынки.</p> <p>4.4. Магазины.</p> <p>4.5. Банковская и страховая деятельность.</p> <p>4.6. Общественное питание.</p> <p>4.8.1. Развлекательные мероприятия.</p> <p>4.9. Служебные гаражи.</p> <p>4.10. Выставочно-ярмарочная деятельность.</p> <p>5.1.1. Обеспечение спортивно-зрелищных мероприятий.</p> <p>5.1.2. Обеспечение занятий спортом в помещениях.</p>

	<p>5.1.3. Площадки для занятий спортом.  5.1.4. Оборудованные площадки для занятий спортом.  5.1.5. Водный спорт.  5.1.6. Авиационный спорт.  5.3. Охота и рыбалка.  5.4. Причалы для маломерных судов.  5.5. Поля для гольфа или конных прогулок.  6.3. Легкая промышленность.  6.4. Пищевая промышленность.  6.6. Строительная промышленность.  6.7. Энергетика.  6.8. Связь.  6.9. Склад.  6.11. Целлюлозно-бумажная промышленность.  6.12. Научно-производственная деятельность.  8.3. Обеспечение внутреннего правопорядка.  9.1. Охрана природных территорий.  11.0. Водные объекты.  12.0. Земельные участки (территории) общего пользования.  12.0.1. Улично-дорожная сеть.  12.0.2. Благоустройство территории</p>
Условно разрешенные виды использования	
Вспомогательные виды	
Максимальный процент застройки (%)	Не установлен
Высота застройки (м)	35
Плотность застройки (тыс.кв.м/га)	15
Минимальные и (или) максимальные размеры земельных участков (га)	Минимальный – 27,5579. Максимальный – 27,5579
Иные показатели	

## Пункт 61

Территориальная зона	232221316.4
Основные виды разрешенного использования	<p>1.2. Выращивание зерновых и иных сельскохозяйственных культур.  1.3. Овощеводство.  1.4. Выращивание тонирующих, лекарственных, цветочных культур.  1.5. Садоводство.  1.7. Животноводство.  1.8. Скотоводство.  1.9. Звероводство.  1.10. Птицеводство.  1.11. Свиноводство.  1.12. Пчеловодство.  1.13. Рыбоводство.  1.14. Научное обеспечение сельского хозяйства.  1.15. Хранение и переработка сельскохозяйственной продукции.  1.16. Ведение личного подсобного хозяйства на полевых участках.  1.17. Питомники.  1.18. Обеспечение сельскохозяйственного производства.  1.19. Сенокосение. Кошение трав, сбор и заготовка сена.  1.20. Выпас сельскохозяйственных животных. Выпас сельскохозяйственных животных.</p>



	<ul style="list-style-type: none"> <li>3.1. Коммунальное обслуживание.</li> <li>3.1.1. Предоставление коммунальных услуг.</li> <li>3.1.2. Административные здания организаций, обеспечивающих предоставление коммунальных услуг.</li> <li>3.2.1. Дома социального обслуживания.</li> <li>3.2.2. Оказание социальной помощи населению.</li> <li>3.2.3. Оказание услуг связи.</li> <li>3.3. Бытовое обслуживание.</li> <li>3.4. здравоохранение.</li> <li>3.4.1. Амбулаторно-поликлиническое обслуживание.</li> <li>3.4.2. Стационарное медицинское обслуживание.</li> <li>3.5. Образование и просвещение.</li> <li>3.5.1. Дошкольное, начальное и среднее общее образование.</li> <li>3.5.2. Среднее и высшее профессиональное образование.</li> <li>3.6. Культурное развитие.</li> <li>3.6.1. Объекты культурно-досуговой деятельности.</li> <li>3.6.2. Парки культуры и отдыха.</li> <li>3.7. Религиозное использование.</li> <li>3.7.1. Осуществление религиозных обрядов.</li> <li>3.7.2. Религиозное управление и образование.</li> <li>3.9. Обеспечение научной деятельности.</li> <li>3.9.1. Обеспечение деятельности в области гидрометеорологии и смежных с ней областях.</li> <li>3.9.2. Проведение научных исследований.</li> <li>3.9.3. Проведение научных испытаний.</li> <li>3.10. Ветеринарное обслуживание.</li> <li>3.10.1. Амбулаторное ветеринарное обслуживание.</li> <li>3.10.2. Приюты для животных.</li> <li>4.1. Деловое управление.</li> <li>4.2. Объекты торговли (торговые центры, торгово-развлекательные центры (комплексы)).</li> <li>4.3. Рынки.</li> <li>4.4. Магазины.</li> <li>4.5. Банковская и страховая деятельность.</li> <li>4.6. Общественное питание.</li> <li>4.8.1. Развлекательные мероприятия.</li> <li>4.9. Служебные гаражи.</li> <li>4.10. Выставочно-ярмарочная деятельность.</li> <li>5.1.1. Обеспечение спортивно-зрелищных мероприятий.</li> <li>5.1.2. Обеспечение занятий спортом в помещениях.</li> <li>5.1.3. Площадки для занятий спортом.</li> <li>5.1.4. Оборудованные площадки для занятий спортом.</li> <li>5.1.5. Водный спорт.</li> <li>5.1.6. Авиационный спорт.</li> <li>5.3. Охота и рыбалка.</li> <li>5.4. Причалы для маломерных судов.</li> <li>5.5. Поля для гольфа или конных прогулок.</li> <li>6.3. Легкая промышленность.</li> <li>6.4. Пищевая промышленность.</li> <li>6.6. Строительная промышленность.</li> <li>6.7. Энергетика.</li> <li>6.8. Связь.</li> <li>6.9. Склад.</li> <li>6.11. Целлюлозно-бумажная промышленность.</li> <li>6.12. Научно-производственная деятельность.</li> <li>8.3. Обеспечение внутреннего правопорядка.</li> <li>12.0. Земельные участки (территории) общего пользования.</li> <li>12.0.1. Улично-дорожная сеть.</li> <li>12.0.2. Благоустройство территории</li> </ul>
Условно разрешенные виды использования	
Вспомогательные виды	

Максимальный процент застройки (%)	Не установлен
Высота застройки (м)	35
Плотность застройки (тыс.кв.м/га)	15
Минимальные и (или) максимальные размеры земельных участков (га)	Минимальный – 73,57. Максимальный – 73,57
Иные показатели	

Пункт 62

Территориальная зона	232221316.5
Основные виды разрешенного использования	<p>1.2. Выращивание зерновых и иных сельскохозяйственных культур.</p> <p>1.3. Овощеводство.</p> <p>1.4. Выращивание тонизирующих, лекарственных, цветочных культур.</p> <p>1.5. Садоводство.</p> <p>1.7. Животноводство.</p> <p>1.8. Скотоводство.</p> <p>1.9. Звероводство.</p> <p>1.10. Птицеводство.</p> <p>1.11. Свиноводство.</p> <p>1.12. Пчеловодство.</p> <p>1.13. Рыбоводство.</p> <p>1.14. Научное обеспечение сельского хозяйства</p> <p>1.15. Хранение и переработка сельскохозяйственной продукции.</p> <p>1.16. Ведение личного подсобного хозяйства на полевых участках.</p> <p>1.17. Питомники.</p> <p>1.18. Обеспечение сельскохозяйственного производства.</p> <p>1.19. Сенокосение.</p> <p>1.20. Выпас сельскохозяйственных животных.</p> <p>3.1. Коммунальное обслуживание.</p> <p>3.1.1. Предоставление коммунальных услуг.</p> <p>3.1.2. Административные здания организаций, обеспечивающих предоставление коммунальных услуг.</p> <p>3.2.1. Дома социального обслуживания.</p> <p>3.2.2. Оказание социальной помощи населению.</p> <p>3.2.3. Оказание услуг связи.</p> <p>3.3. Бытовое обслуживание. Размещение объектов капитального строительства, предназначенных для оказания населению или организациям бытовых услуг (мастерские мелкого ремонта, ателье, бани, парикмахерские, прачечные, химчистки, похоронные бюро).</p> <p>3.4. Здравоохранение.</p> <p>3.4.1. Амбулаторно-поликлиническое обслуживание.</p> <p>3.4.2. Стационарное медицинское обслуживание.</p> <p>3.5. Образование и просвещение.</p> <p>3.5.1. Дошкольное, начальное и среднее общее образование.</p> <p>3.5.2. Среднее и высшее профессиональное образование.</p> <p>3.6. Культурное развитие.</p> <p>3.6.1. Объекты культурно-досуговой деятельности.</p> <p>3.6.2. Парки культуры и отдыха.</p> <p>3.7. Религиозное использование.</p> <p>3.7.1. Осуществление религиозных обрядов.</p> <p>3.7.2. Религиозное управление и образование.</p> <p>3.9. Обеспечение научной деятельности.</p> <p>3.9.1. Обеспечение деятельности в области гидрометеорологии и смежных с ней областях.</p> <p>3.9.2. Проведение научных исследований.</p> <p>3.9.3. Проведение научных испытаний.</p> <p>3.10. Ветеринарное обслуживание.</p> <p>3.10.1. Амбулаторное ветеринарное обслуживание.</p>

	<p>3.10.2. Приюты для животных.</p> <p>4.1. Деловое управление.</p> <p>4.2. Объекты торговли (торговые центры, торгово-развлекательные центры (комплексы)).</p> <p>4.3. Рынки.</p> <p>4.4. Магазины.</p> <p>4.5. Банковская и страховая деятельность.</p> <p>4.6. Общественное питание.</p> <p>4.8.1. Развлекательные мероприятия.</p> <p>4.9. Служебные гаражи.</p> <p>4.10. Выставочно-ярмарочная деятельность.</p> <p>5.1.1. Обеспечение спортивно-зрелищных мероприятий.</p> <p>5.1.2. Обеспечение занятий спортом в помещениях.</p> <p>5.1.3. Площадки для занятий спортом.</p> <p>5.1.4. Оборудованные площадки для занятий спортом.</p> <p>5.1.5. Водный спорт.</p> <p>5.1.6. Авиационный спорт.</p> <p>5.3. Охота и рыбалка.</p> <p>5.4. Причалы для маломерных судов.</p> <p>5.5. Поля для гольфа или конных прогулок.</p> <p>6.3. Легкая промышленность.</p> <p>6.4. Пищевая промышленность.</p> <p>6.6. Строительная промышленность.</p> <p>6.7. Энергетика.</p> <p>6.8. Связь.</p> <p>6.9. Склад.</p> <p>6.11. Целлюлозно-бумажная промышленность.</p> <p>6.12. Научно-производственная деятельность.</p> <p>8.3. Обеспечение внутреннего правопорядка.</p> <p>9.1. Охрана природных территорий.</p> <p>11.0. Водные объекты.</p> <p>12.0. Земельные участки (территории) общего пользования.</p> <p>12.0.1. Улично-дорожная сеть.</p> <p>12.0.2. Благоустройство территории</p>
Условно разрешенные виды использования	
Вспомогательные виды	
Максимальный процент застройки (%)	Не установлен
Высота застройки (м)	35
Плотность застройки (тыс.кв.м/га)	15
Минимальные и (или) максимальные размеры земельных участков (га)	Минимальный – 152,2484. Максимальный – 152,2484
Иные показатели	

Пункт 63

Территориальная зона	232221316.6
Основные виды разрешенного использования	<p>2.1. Для индивидуального жилищного строительства.</p> <p>2.2. Для ведения личного подсобного хозяйства (приусадебный земельный участок).</p> <p>3.1.1. Предоставление коммунальных услуг.</p> <p>3.3. Бытовое обслуживание.</p> <p>3.4.1. Амбулаторно-поликлиническое обслуживание.</p> <p>3.5.1. Дошкольное, начальное и среднее общее образование.</p> <p>4.4. Магазины.</p> <p>5.1.2. Обеспечение занятий спортом в помещениях.</p>

	5.1.3. Площадки для занятий спортом. 9.1. Охрана природных территорий. 12.0.1. Улично-дорожная сеть. 12.0.2. Благоустройство территории. 13.2. Ведение садоводства
Условно разрешенные виды использования	
Вспомогательные виды	
Максимальный процент застройки (%)	Не установлен
Высота застройки (м)	-
Плотность застройки (тыс.кв.м/га)	-
Минимальные и (или) максимальные размеры земельных участков (га)	Минимальный – 72,0219. Максимальный – 72,0219
Иные показатели	Плотность для 2.1, 2.2, 13.2, 3.1.1, 3.3, 5.1.2 – 4 тыс.кв.м/га. Плотность для 3.4.1, 3.5.1, 4.4 – 8 тыс.кв.м/га. Высота застройки для 2.1, 2.2, 13.2, 3.1.1, 3.3, 5.1.2 – 15 м. Высота застройки для 3.4.1, 3.5.1, 4.4 – 35 м

## Пункт 64

Территориальная зона	232221316.7
Основные виды разрешенного использования	2.1. Для индивидуального жилищного строительства. 2.2. Для ведения личного подсобного хозяйства (приусадебный земельный участок). 3.1.1. Предоставление коммунальных услуг. 3.3. Бытовое обслуживание. 3.4.1. Амбулаторно-поликлиническое обслуживание. 3.5.1. Дошкольное, начальное и среднее общее образование. 4.4. Магазины. 5.1.2. Обеспечение занятий спортом в помещениях. 5.1.3. Площадки для занятий спортом. 9.1. Охрана природных территорий. 12.0.1. Улично-дорожная сеть. 12.0.2. Благоустройство территории. 13.2. Ведение садоводства
Условно разрешенные виды использования	
Вспомогательные виды	
Максимальный процент застройки (%)	Не установлен
Высота застройки (м)	-
Плотность застройки (тыс.кв.м/га)	-
Минимальные и (или) максимальные размеры земельных участков (га)	Минимальный – 88,8204 га. Максимальный – 88,8204 га
Иные показатели	Плотность для 2.1, 2.2, 13.2, 3.1.1, 3.3, 5.1.2 – 4 тыс.кв.м/га. Плотность для 3.4.1, 3.5.1, 4.4 – 8 тыс.кв.м/га. Высота застройки для 2.1, 2.2, 13.2, 3.1.1, 3.3, 5.1.2 – 15 м. Высота застройки для 3.4.1, 3.5.1, 4.4 – 35 м

Территориальная зона	232221316.8
Основные виды разрешенного использования	<p>1.2. Выращивание зерновых и иных сельскохозяйственных культур.  1.3. Овощеводство.  1.4. Выращивание тонизирующих, лекарственных, цветочных культур.  1.5. Садоводство.  1.7. Животноводство.  1.8. Скотоводство.  1.9. Звероводство.  1.10. Птицеводство.  1.11. Свиноводство.  1.12. Пчеловодство.  1.13. Рыбоводство.  1.14. Научное обеспечение сельского хозяйства.  1.15. Хранение и переработка сельскохозяйственной продукции.  1.16. Ведение личного подсобного хозяйства на полевых участках.  1.17. Питомники.  1.18. Обеспечение сельскохозяйственного производства.  1.19. Сенокошение.  1.20. Выпас сельскохозяйственных животных.  3.1. Коммунальное обслуживание.  3.1.1. Предоставление коммунальных услуг.  3.1.2. Административные здания организаций, обеспечивающих предоставление коммунальных услуг.  3.2.1. Дома социального обслуживания.  3.2.2. Оказание социальной помощи населению.  3.2.3. Оказание услуг связи.  3.3. Бытовое обслуживание.  3.4. здравоохранение.  3.4.1. Амбулаторно-поликлиническое обслуживание.  3.4.2. Стационарное медицинское обслуживание.  3.5. Образование и просвещение.  3.5.1. Дошкольное, начальное и среднее общее образование.  3.5.2. Среднее и высшее профессиональное образование.  3.6.1. Объекты культурно-досуговой деятельности.  3.6.2. Парки культуры и отдыха.  3.7. Религиозное использование.  3.7.1. Осуществление религиозных обрядов.  3.7.2. Религиозное управление и образование.  3.9. Обеспечение научной деятельности.  3.9.1. Обеспечение деятельности в области гидрометеорологии и смежных с ней областях.  3.9.2. Проведение научных исследований.  3.9.3. Проведение научных испытаний.  3.10. Ветеринарное обслуживание.  3.10.1. Амбулаторное ветеринарное обслуживание.  3.10.2. Приюты для животных.  4.1. Деловое управление.  4.2. Объекты торговли (торговые центры, торгово-развлекательные центры (комплексы)).  4.3. Рынки.  4.4. Магазины.  4.5. Банковская и страховая деятельность.  4.6. Общественное питание.  4.8.1. Развлекательные мероприятия.  4.9. Служебные гаражи.  4.10. Выставочно-ярмарочная деятельность.  5.1.1. Обеспечение спортивно-зрелищных мероприятий.  5.1.2. Обеспечение занятий спортом в помещениях.  5.1.3. Площадки для занятий спортом.  5.1.4. Оборудованные площадки для занятий спортом.</p>

Условно разрешенные виды использования	5.1.5. Водный спорт. 5.1.6. Авиационный спорт. 5.3. Охота и рыбалка. 5.4. Причалы для маломерных судов. 5.5. Поля для гольфа или конных прогулок. 6.3. Легкая промышленность. 6.4. Пищевая промышленность. 6.6. Строительная промышленность. 6.7. Энергетика. 6.8. Связь. 6.9. Склад. 6.11. Целлюлозно-бумажная промышленность. 6.12. Научно-производственная деятельность. 8.3. Обеспечение внутреннего правопорядка. 11.0. Водные объекты. 12.0.1. Улично-дорожная сеть. 12.0.2. Благоустройство территории.
Вспомогательные виды	
Максимальный процент застройки (%)	Не установлен
Высота застройки (м)	35
Плотность застройки (тыс.кв.м/га)	15
Минимальные и (или) максимальные размеры земельных участков (га)	Минимальный – 25,1968. Максимальный – 25,1968
Иные показатели	

## Пункт 66

Территориальная зона	24214185
Основные виды разрешенного использования	3.9.1. Обеспечение деятельности в области гидрометеорологии и смежных с ней областях. 3.9.2. Проведение научных исследований. 3.9.3. Проведение научных испытаний. 6.9. Склад. 6.12. Научно-производственная деятельность
Условно разрешенные виды использования	
Вспомогательные виды	
Максимальный процент застройки (%)	
Высота застройки (м)	13
Плотность застройки (тыс.кв.м/га)	
Иные показатели	Этажность: Общая площадь объекта – 12 000 кв.м. Общая площадь существующих объектов – 3 285,6 кв.м: – здание, общая площадь 3285,6 кв.м

## Пункт 67

Территориальная зона	232221316.9
Основные виды разрешенного использования	1.2. Выращивание зерновых и иных сельскохозяйственных культур. 1.3. Овощеводство. 1.4. Выращивание тонизирующих, лекарственных, цветочных культур. 1.5. Садоводство.

	<ul style="list-style-type: none"> <li>1.7. Животноводство.</li> <li>1.8. Скотоводство.</li> <li>1.9. Звероводство.</li> <li>1.10. Птицеводство.</li> <li>1.11. Свиноводство.</li> <li>1.12. Пчеловодство.</li> <li>1.13. Рыбоводство.</li> <li>1.14. Научное обеспечение сельского хозяйства.</li> <li>1.15. Хранение и переработка сельскохозяйственной продукции.</li> <li>1.16. Ведение личного подсобного хозяйства на полевых участках.</li> <li>1.17. Питомники.</li> <li>1.18. Обеспечение сельскохозяйственного производства.</li> <li>1.19. Сенокосение. Кошение трав, сбор и заготовка сена.</li> <li>1.20. Выпас сельскохозяйственных животных.</li> <li>3.1. Коммунальное обслуживание.</li> <li>3.1.1. Предоставление коммунальных услуг.</li> <li>3.1.2. Административные здания организаций, обеспечивающих предоставление коммунальных услуг.</li> <li>3.2.1. Дома социального обслуживания.</li> <li>3.2.2. Оказание социальной помощи населению.</li> <li>3.2.3. Оказание услуг связи.</li> <li>3.3. Бытовое обслуживание.</li> <li>3.4. здравоохранение.</li> <li>3.4.1. Амбулаторно-поликлиническое обслуживание.</li> <li>3.4.2. Стационарное медицинское обслуживание.</li> <li>3.5. Образование и просвещение.</li> <li>3.5.1. Дошкольное, начальное и среднее общее образование.</li> <li>3.5.2. Среднее и высшее профессиональное образование.</li> <li>3.6. Культурное развитие.</li> <li>3.6.1. Объекты культурно-досуговой деятельности.</li> <li>3.6.2. Парки культуры и отдыха.</li> <li>3.7. Религиозное использование.</li> <li>3.7.1. Осуществление религиозных обрядов.</li> <li>3.7.2. Религиозное управление и образование.</li> <li>3.9. Обеспечение научной деятельности.</li> <li>3.9.1. Обеспечение деятельности в области гидрометеорологии и смежных с ней областях.</li> <li>3.9.2. Проведение научных исследований.</li> <li>3.9.3. Проведение научных испытаний.</li> <li>3.10. Ветеринарное обслуживание.</li> <li>3.10.1. Амбулаторное ветеринарное обслуживание.</li> <li>3.10.2. Приюты для животных.</li> <li>4.1. Деловое управление.</li> <li>4.2. Объекты торговли (торговые центры, торгово-развлекательные центры (комплексы)).</li> <li>4.3. Рынки.</li> <li>4.4. Магазины.</li> <li>4.5. Банковская и страховая деятельность.</li> <li>4.6. Общественное питание.</li> <li>4.8.1. Развлекательные мероприятия.</li> <li>4.9. Служебные гаражи.</li> <li>4.10. Выставочно-ярмарочная деятельность.</li> <li>5.1.1. Обеспечение спортивно-зрелищных мероприятий.</li> <li>5.1.2. Обеспечение занятий спортом в помещениях.</li> <li>5.1.3. Площадки для занятий спортом.</li> <li>5.1.4. Оборудованные площадки для занятий спортом.</li> <li>5.1.5. Водный спорт.</li> <li>5.1.6. Авиационный спорт.</li> <li>5.3. Охота и рыбалка.</li> </ul>
--	---

	<p>5.4. Причалы для маломерных судов.  5.5. Поля для гольфа или конных прогулок.  6.3. Легкая промышленность.  6.4. Пищевая промышленность.  6.6. Строительная промышленность.  6.7. Энергетика.  6.8. Связь.  6.9. Склад.  6.11. Целлюлозно-бумажная промышленность.  6.12. Научно-производственная деятельность.  8.3. Обеспечение внутреннего правопорядка.  9.1. Охрана природных территорий.  12.0. Земельные участки (территории) общего пользования.  12.0.1. Улично-дорожная сеть.  12.0.2. Благоустройство территории.</p>
Условно разрешенные виды использования	
Вспомогательные виды	
Максимальный процент застройки (%)	Не установлен
Высота застройки (м)	35
Плотность застройки (тыс.кв.м/га)	15
Минимальные и (или) максимальные размеры земельных участков (га)	Минимальный – 137,1370. Максимальный – 137,1370
Иные показатели	

Пункт 68

Территориальная зона	232221316.10
	<p>1.2. Выращивание зерновых и иных сельскохозяйственных культур.  1.3. Овощеводство.  1.4. Выращивание тонизирующих, лекарственных, цветочных культур.  1.5. Садоводство.  1.7. Животноводство.  1.8. Скотоводство.  1.9. Звероводство.  1.10. Птицеводство.  1.11. Свиноводство.  1.12. Пчеловодство.  1.13. Рыбоводство.  1.14. Научное обеспечение сельского хозяйства.  1.15. Хранение и переработка сельскохозяйственной продукции.  1.16. Ведение личного подсобного хозяйства на полевых участках.  1.17. Питомники.  1.18. Обеспечение сельскохозяйственного производства.  1.19. Сенокосение. Кошение трав, сбор и заготовка сена.  1.20. Выпас сельскохозяйственных животных.  3.1. Коммунальное обслуживание.  3.1.1. Предоставление коммунальных услуг.  3.1.2. Административные здания организаций, обеспечивающих предоставление коммунальных услуг.  3.2.1. Дома социального обслуживания.  3.2.2. Оказание социальной помощи населению.  3.2.3. Оказание услуг связи.  3.3. Бытовое обслуживание.  3.4. Здравоохранение.  3.4.1. Амбулаторно-поликлиническое обслуживание.  3.4.2. Стационарное медицинское обслуживание.</p>



<p>Основные виды разрешенного использования</p>	<p>3.5. Образование и просвещение.  3.5.1. Дошкольное, начальное и среднее общее образование.  3.5.2. Среднее и высшее профессиональное образование.  3.6. Культурное развитие.  3.6.1. Объекты культурно-досуговой деятельности.  3.6.2. Парки культуры и отдыха.  3.7. Религиозное использование.  3.7.1. Осуществление религиозных обрядов.  3.7.2. Религиозное управление и образование.  3.9. Обеспечение научной деятельности.  3.9.1. Обеспечение деятельности в области гидрометеорологии и смежных с ней областях.  3.9.2. Проведение научных исследований.  3.9.3. Проведение научных испытаний.  3.10. Ветеринарное обслуживание.  3.10.1. Амбулаторное ветеринарное обслуживание.  3.10.2. Приюты для животных.  4.1. Деловое управление.  4.2. Объекты торговли (торговые центры, торгово-развлекательные центры (комплексы)).  4.3. Рынки.  4.4. Магазины.  4.5. Банковская и страховая деятельность.  4.6. Общественное питание.  4.8.1. Развлекательные мероприятия.  4.9. Служебные гаражи.  4.10. Выставочно-ярмарочная деятельность.  5.1.1. Обеспечение спортивно-зрелищных мероприятий.  5.1.2. Обеспечение занятий спортом в помещениях.  5.1.3. Площадки для занятий спортом.  5.1.4. Оборудованные площадки для занятий спортом.  5.1.5. Водный спорт.  5.1.6. Авиационный спорт.  5.3. Охота и рыбалка.  5.4. Причалы для маломерных судов.  5.5. Поля для гольфа или конных прогулок.  6.3. Легкая промышленность.  6.4. Пищевая промышленность.  6.6. Строительная промышленность.  6.7. Энергетика.  6.8. Связь.  6.9. Склад.  6.11. Целлюлозно-бумажная промышленность.  6.12. Научно-производственная деятельность.  8.0. Обеспечение обороны и безопасности.  8.1. Обеспечение вооруженных сил.  8.3. Обеспечение внутреннего правопорядка.  9.1. Охрана природных территорий.  11.0. Водные объекты.  12.0. Земельные участки (территории) общего пользования.  12.0.1. Улично-дорожная сеть.  12.0.2. Благоустройство территории.</p>
<p>Условно разрешенные виды использования</p>	
<p>Вспомогательные виды</p>	
<p>Максимальный процент застройки (%)</p>	<p>Не установлен</p>
<p>Высота застройки (м)</p>	<p>35</p>
<p>Плотность застройки (тыс.кв.м/га)</p>	<p>15</p>
<p>Минимальные и (или) максимальные размеры земельных участков (га)</p>	<p>Минимальный – 7,8736.  Максимальный – 7,8736</p>

Иные показатели	
-----------------	--

Пункт 69

Территориальная зона	232221316.11
Основные виды разрешенного использования	<p>1.2. Выращивание зерновых и иных сельскохозяйственных культур.</p> <p>1.3. Овощеводство.</p> <p>1.4. Выращивание тонизирующих, лекарственных, цветочных культур.</p> <p>1.5. Садоводство.</p> <p>1.7. Животноводство.</p> <p>1.8. Скотоводство.</p> <p>1.9. Звероводство.</p> <p>1.10. Птицеводство.</p> <p>1.11. Свиноводство.</p> <p>1.12. Пчеловодство.</p> <p>1.13. Рыбоводство.</p> <p>1.14. Научное обеспечение сельского хозяйства.</p> <p>1.15. Хранение и переработка сельскохозяйственной продукции.</p> <p>1.16. Ведение личного подсобного хозяйства на полевых участках.</p> <p>1.17. Питомники.</p> <p>1.18. Обеспечение сельскохозяйственного производства.</p> <p>1.19. Сенокосение. Кошение трав, сбор и заготовка сена.</p> <p>1.20. Выпас сельскохозяйственных животных.</p> <p>3.1. Коммунальное обслуживание.</p> <p>3.1.1. Предоставление коммунальных услуг.</p> <p>3.1.2. Административные здания организаций, обеспечивающих предоставление коммунальных услуг.</p> <p>3.2.1. Дома социального обслуживания.</p> <p>3.2.2. Оказание социальной помощи населению.</p> <p>3.2.3. Оказание услуг связи.</p> <p>3.3. Бытовое обслуживание.</p> <p>3.4. здравоохранение.</p> <p>3.4.1. Амбулаторно-поликлиническое обслуживание.</p> <p>3.4.2. Стационарное медицинское обслуживание.</p> <p>3.5. Образование и просвещение.</p> <p>3.5.1. Дошкольное, начальное и среднее общее образование.</p> <p>3.5.2. Среднее и высшее профессиональное образование.</p> <p>3.6. Культурное развитие.</p> <p>3.6.1. Объекты культурно-досуговой деятельности.</p> <p>3.6.2. Парки культуры и отдыха.</p> <p>3.7. Религиозное использование.</p> <p>3.7.1. Осуществление религиозных обрядов.</p> <p>3.7.2. Религиозное управление и образование.</p> <p>3.9. Обеспечение научной деятельности.</p> <p>3.9.1. Обеспечение деятельности в области гидрометеорологии и смежных с ней областях.</p> <p>3.9.2. Проведение научных исследований.</p> <p>3.9.3. Проведение научных испытаний.</p> <p>3.10. Ветеринарное обслуживание.</p> <p>3.10.1. Амбулаторное ветеринарное обслуживание.</p> <p>3.10.2. Приюты для животных.</p> <p>4.1. Деловое управление.</p> <p>4.2. Объекты торговли (торговые центры, торгово-развлекательные центры (комплексы)).</p> <p>4.3. Рынки.</p> <p>4.4. Магазины.</p> <p>4.5. Банковская и страховая деятельность.</p> <p>4.6. Общественное питание.</p> <p>4.8.1. Развлекательные мероприятия.</p> <p>4.9. Служебные гаражи.</p> <p>4.10. Выставочно-ярмарочная деятельность.</p> <p>5.1.1. Обеспечение спортивно-зрелищных мероприятий.</p>

	<p>5.1.2. Обеспечение занятий спортом в помещениях.  5.1.3. Площадки для занятий спортом.  5.1.4. Оборудованные площадки для занятий спортом.  5.1.5. Водный спорт.  5.1.6. Авиационный спорт.  5.3. Охота и рыбалка.  5.4. Причалы для маломерных судов.  5.5. Поля для гольфа или конных прогулок.  6.3. Легкая промышленность.  6.4. Пищевая промышленность.  6.6. Строительная промышленность.  6.7. Энергетика.  6.8. Связь.  6.9. Склад.  6.11. Целлюлозно-бумажная промышленность.  6.12. Научно-производственная деятельность.  8.0. Обеспечение обороны и безопасности.  8.1. Обеспечение вооруженных сил.  8.3. Обеспечение внутреннего правопорядка.  9.1. Охрана природных территорий.  11.0. Водные объекты.  12.0. Земельные участки (территории) общего пользования.  12.0.1. Улично-дорожная сеть.  12.0.2. Благоустройство территории.</p>
Условно разрешенные виды использования	
Вспомогательные виды	
Максимальный процент застройки (%)	Не установлен
Высота застройки (м)	35
Плотность застройки (тыс.кв.м/га)	15
Минимальные и (или) максимальные размеры земельных участков (га)	Минимальный – 54,1470. Максимальный – 54,1470
Иные показатели	

Пункт 70

Территориальная зона	232221316.12
Основные виды разрешенного использования	<p>2.1. Для индивидуального жилищного строительства.  2.1.1. Малоэтажная многоквартирная жилая застройка.  2.6. Многоэтажная жилая застройка (высотная застройка).  2.7. Обслуживание жилой застройки.  3.1.1. Предоставление коммунальных услуг.  3.5.1. Дошкольное, начальное и среднее общее образование.  5.1.3. Площадки для занятий спортом.  8.3. Обеспечение внутреннего правопорядка.  12.0.1. Улично-дорожная сеть.  12.0.2. Благоустройство территории</p>
Условно разрешенные виды использования	
Вспомогательные виды	
Максимальный процент застройки (%)	Не установлен
Высота застройки (м)	60

Плотность застройки (тыс.кв.м/га)	-
Минимальные и (или) максимальные размеры земельных участков (га)	
Иные показатели	Суммарная поэтажная площадь объектов нового строительства в габаритах наружных стен – 71 030 кв.м, в том числе: – жилая застройка – 63 850 кв. м, в том числе, жилая часть – 62 310 кв.м и нежилая встроенно-пристроенная часть – 1 540 кв.м; – нежилая застройка – 7 180 кв. м, в том числе, здание образовательной организации (общее образование на 150 мест и дошкольное образование на 100 мест) и коммунальные объекты – 510 кв.м. Количество машино-мест – в соответствии с действующими нормативами

## Пункт 71

Территориальная зона	24214748
Основные виды разрешенного использования	3.1.1. Предоставление коммунальных услуг. 6.4. Пищевая промышленность
Условно разрешенные виды использования	
Вспомогательные виды	
Максимальный процент застройки (%)	
Высота застройки (м)	
Плотность застройки (тыс.кв.м/га)	
Иные показатели	Высотность: в габаритах существующих зданий; прокладка инженерных коммуникаций – в соответствии с действующими техническими регламентами Максимальный процент застройки: по существующему положению; прокладка инженерных коммуникаций – в соответствии с действующими техническими регламентами Инженерные коммуникации – в соответствии с действующими техническими регламентами Площадь существующих объектов – 1 884,1 кв.м: – производственно-складское здание, назначение: нежилое, площадь: 1 884,1 кв.м

## Пункт 72

Территориальная зона	24211841
Основные виды разрешенного использования	13.1. Ведение огородничества
Условно разрешенные виды использования	
Вспомогательные виды	
Максимальный процент застройки (%)	0
Высота застройки (м)	0
Плотность застройки (тыс.кв.м/га)	0
Иные показатели	

## Пункт 73

Территориальная зона	232221913
Основные виды разрешенного использования	4.4. Магазины.
Условно разрешенные виды использования	
Вспомогательные виды	
Максимальный процент застройки (%)	Не установлен
Высота застройки (м)	12,5
Плотность застройки (тыс.кв.м/га)	Не установлена
Минимальные и (или) максимальные размеры земельных участков (га)	
Иные показатели	Новое строительство – 1 416 кв. м.

## Пункт 74

Территориальная зона	232222110
Основные виды разрешенного использования	2.1. Для индивидуального жилищного строительства.
Условно разрешенные виды использования	
Вспомогательные виды	
Максимальный процент застройки (%)	Не установлен
Высота застройки (м)	15
Плотность застройки (тыс.кв.м/га)	Не установлена
Минимальные и (или) максимальные размеры земельных участков (га)	
Иные показатели	Общая площадь объекта – 461,3 кв. м.

## Пункт 75

Территориальная зона	24212058
Основные виды разрешенного использования	2.1. Для индивидуального жилищного строительства. 2.2. Для ведения личного подсобного хозяйства (приусадебный земельный участок)
Условно разрешенные виды использования	
Вспомогательные виды	
Максимальный процент застройки (%)	
Высота застройки (м)	
Плотность застройки (тыс.кв.м/га)	

Иные показатели	Общая площадь: 448,4 кв.м Этажность: в габаритах существующего здания Максимальный процент застройки: по существующему положению площадь существующих объектов – 448,4 кв. м: Здание, жилое, общая площадь 448,4
-----------------	--

## Пункт 76

Территориальная зона	232223001
Основные виды разрешенного использования	2.1. Для индивидуального жилищного строительства. 2.2. Для ведения личного подсобного хозяйства (приусадебный земельный участок). 13.2. Ведение садоводства
Условно разрешенные виды использования	
Вспомогательные виды	
Максимальный процент застройки (%)	Не установлен
Высота застройки (м)	15
Плотность застройки (тыс.кв.м/га)	Не установлена
Минимальные и (или) максимальные размеры земельных участков (га)	
Иные показатели	Общая площадь гостевого дома (назначение – нежилое) – 94,2 кв. м. Жилой дом, баня и гараж – по существующему положению

## Пункт 77

Территориальная зона	23222324
Основные виды разрешенного использования	3.5.1. Дошкольное, начальное и среднее образование
Условно разрешенные виды использования	
Вспомогательные виды	
Максимальный процент застройки (%)	Не установлен
Высота застройки (м)	25
Плотность застройки (тыс.кв.м/га)	10,1
Минимальные и (или) максимальные размеры земельных участков (га)	
Иные показатели	Суммарная поэтажная площадь учебного корпуса на 1 700 мест (школа на 1 350 мест и детский сад на 350 мест) в габаритах наружных стен – 34 744 кв.м

## Пункт 78

Территориальная зона	24211756
Основные виды разрешенного использования	2.3. Блокированная жилая застройка

Условно разрешенные виды использования	
Вспомогательные виды	
Максимальный процент застройки (%)	
Высота застройки (м)	
Плотность застройки (тыс.кв.м/га)	
Минимальные и (или) максимальные размеры земельных участков (га)	
Иные показатели	Этажность: 2 Общая площадь объекта – 1 048 кв.м.

## Пункт 79

Территориальная зона	232223101
Основные виды разрешенного использования	2.1. Для индивидуального жилищного строительства. 2.3. Блокированная жилая застройка
Условно разрешенные виды использования	
Вспомогательные виды	
Максимальный процент застройки (%)	Не установлен
Высота застройки (м)	15
Плотность застройки (тыс.кв.м/га)	Не установлена
Минимальные и (или) максимальные размеры земельных участков (га)	
Иные показатели	Общая площадь объекта – 211,2 кв. м

## Пункт 80

Территориальная зона	232223102
Основные виды разрешенного использования	2.1. Для индивидуального жилищного строительства. 2.3. Блокированная жилая застройка
Условно разрешенные виды использования	
Вспомогательные виды	
Максимальный процент застройки (%)	Не установлен
Высота застройки (м)	15
Плотность застройки (тыс.кв.м/га)	Не установлена
Минимальные и (или) максимальные размеры земельных участков (га)	
Иные показатели	Общая площадь объекта – 182,5 кв. м

## Пункт 81

Территориальная зона	232223103
Основные виды разрешенного использования	2.1. Для индивидуального жилищного строительства. 2.3. Блокированная жилая застройка
Условно разрешенные виды использования	
Вспомогательные виды	
Максимальный процент застройки (%)	Не установлен
Высота застройки (м)	15
Плотность застройки (тыс.кв.м/га)	Не установлена
Минимальные и (или) максимальные размеры земельных участков (га)	
Иные показатели	Общая площадь объекта – 223 кв. м

## Пункт 82

Территориальная зона	232223104
Основные виды разрешенного использования	2.1. Для индивидуального жилищного строительства. 2.3. Блокированная жилая застройка
Условно разрешенные виды использования	
Вспомогательные виды	
Максимальный процент застройки (%)	Не установлен
Высота застройки (м)	15
Плотность застройки (тыс.кв.м/га)	Не установлена
Минимальные и (или) максимальные размеры земельных участков (га)	
Иные показатели	Общая площадь объекта – 223 кв. м

## Пункт 83

Территориальная зона	232223105
Основные виды разрешенного использования	2.1. Для индивидуального жилищного строительства. 2.3. Блокированная жилая застройка
Условно разрешенные виды использования	
Вспомогательные виды	
Максимальный процент застройки (%)	Не установлен
Высота застройки (м)	15
Плотность застройки (тыс.кв.м/га)	Не установлена
Минимальные и (или) максимальные размеры земельных участков (га)	
Иные показатели	Общая площадь объекта – 223 кв. м



## Пункт 84

Территориальная зона	232223106
Основные виды разрешенного использования	2.1. Для индивидуального жилищного строительства. 2.3. Блокированная жилая застройка
Условно разрешенные виды использования	
Вспомогательные виды	
Максимальный процент застройки (%)	Не установлен
Высота застройки (м)	15
Плотность застройки (тыс.кв.м/га)	Не установлена
Минимальные и (или) максимальные размеры земельных участков (га)	
Иные показатели	Общая площадь объекта – 223 кв. м

## Пункт 85

Территориальная зона	232223107
Основные виды разрешенного использования	2.1. Для индивидуального жилищного строительства. 2.3. Блокированная жилая застройка
Условно разрешенные виды использования	
Вспомогательные виды	
Максимальный процент застройки (%)	Не установлен
Высота застройки (м)	15
Плотность застройки (тыс.кв.м/га)	Не установлена
Минимальные и (или) максимальные размеры земельных участков (га)	
Иные показатели	Общая площадь объекта – 223 кв. м

## Пункт 86

Территориальная зона	24215922
Основные виды разрешенного использования	2.3. Блокированная жилая застройка
Условно разрешенные виды использования	
Вспомогательные виды	
Максимальный процент застройки (%)	30
Высота застройки (м)	

Плотность застройки (тыс.кв.м/га)	6
Иные показатели	Этажность: 3 Суммарная поэтажная площадь объекта в габаритах наружных стен – 86,4 кв.м.

Пункт 87

Территориальная зона	232223108
Основные виды разрешенного использования	2.1. Для индивидуального жилищного строительства. 2.3. Блокированная жилая застройка
Условно разрешенные виды использования	
Вспомогательные виды	
Максимальный процент застройки (%)	Не установлен
Высота застройки (м)	15
Плотность застройки (тыс.кв.м/га)	Не установлена
Минимальные и (или) максимальные размеры земельных участков (га)	
Иные показатели	Общая площадь объекта – 206,7 кв. м

Пункт 88

Территориальная зона	232224308
Основные виды разрешенного использования	2.1. Для индивидуального жилищного строительства.
Условно разрешенные виды использования	
Вспомогательные виды	
Максимальный процент застройки (%)	Не установлен
Высота застройки (м)	15
Плотность застройки (тыс.кв.м/га)	Не установлена
Минимальные и (или) максимальные размеры земельных участков (га)	
Иные показатели	Общая площадь объекта – 992,5 кв. м

Пункт 89

Территориальная зона	24216591
Основные виды разрешенного использования	2.3. Блокированная жилая застройка
Условно разрешенные виды использования	
Вспомогательные виды	
Максимальный процент застройки (%)	
Высота застройки (м)	
Плотность застройки (тыс.кв.м/га)	
Минимальные и (или) максимальные размеры земельных участков (га)	
Иные показатели	Этажность: в габаритах существующего здания Максимальный процент застройки: по существующему положению Площадь существующего объекта – 181,5 кв.м: – жилой дом, назначение: жилое, 3-этажный, общая площадь 181,5 кв.м.

Пункт 90

Территориальная зона	232231313
Основные виды разрешенного использования	4.4. Магазины. 6.3. Легкая промышленность. 6.4. Пищевая промышленность. 6.6. Строительная промышленность. 6.9. Склад. 6.11. Целлюлозно-бумажная промышленность. 6.12. Научно-производственная деятельность
Условно разрешенные виды использования	
Вспомогательные виды	
Максимальный процент застройки (%)	Для подзоны ориентировочной площадью 49,5725 га. Максимальный процент застройки в границах земельного участка – не установлен. Для подзоны ориентировочной площадью 32,7455 га. Максимальный процент застройки в границах земельного участка – не установлен. Для подзоны ориентировочной площадью 0,8318 га. Максимальный процент застройки в границах земельного участка – 0 %.
Высота застройки (м)	Для подзоны ориентировочной площадью 49,5725 га. Предельное количество этажей или предельная высота зданий, строений, сооружений – 25 м. Для подзоны ориентировочной площадью 32,7455 га. Предельное количество этажей или предельная высота зданий, строений, сооружений – 25 м. Для подзоны ориентировочной площадью 0,8318 га. Предельное количество этажей или предельная высота зданий, строений, сооружений – 0 м

Плотность застройки (тыс.кв.м/га)	Для подзоны ориентировочной площадью 49,5725 га. Предельная плотность застройки земельного участка – 5 тыс.кв.м/га. Для подзоны ориентировочной площадью 32,7455 га. Предельная плотность застройки земельного участка – 5 тыс.кв.м/га. Для подзоны ориентировочной площадью 0,8318 га. Предельная плотность застройки земельного участка – 0 тыс.кв.м/га
Минимальные и (или) максимальные размеры земельных участков (га)	
Иные показатели	Для подзоны ориентировочной площадью 49,5725 га. Суммарная поэтажная площадь в габаритах наружных стен (промышленно-логистический парк) – 247 862 кв.м. Для подзоны ориентировочной площадью 32,7455 га. Суммарная поэтажная площадь в габаритах наружных стен (промышленно-логистический парк) – 163 727 кв.м

Пункт 91

Территориальная зона	232230907.1
Основные виды разрешенного использования	2.5. Среднеэтажная жилая застройка. 2.6. Многоэтажная жилая застройка (высотная застройка). 2.7. Обслуживание жилой застройки. 2.7.1. Хранение автотранспорта. 3.1.1. Предоставление коммунальных услуг. 3.1.2. Административные здания организаций, обеспечивающих предоставление коммунальных услуг. 3.3. Бытовое обслуживание. 3.5.1. Дошкольное, начальное и среднее общее образование. 3.5.2. Среднее и высшее профессиональное образование. 3.6. Культурное развитие. 3.9.2. Проведение научных исследований. 4.1. Деловое управление. 4.2. Объекты торговли (торговые центры, торгово-развлекательные центры (комплексы)). 4.3. Рынки. 4.4. Магазины. 4.5. Банковская и страховая деятельность. 4.6. Общественное питание. 4.9. Служебные гаражи. 12.0.1. Улично-дорожная сеть. 12.0.2. Благоустройство территории
Условно разрешенные виды использования	
Вспомогательные виды	
Максимальный процент застройки (%)	Не установлен
Высота застройки (м)	75
Плотность застройки (тыс.кв.м/га)	Не установлена
Минимальные и (или) максимальные размеры земельных участков (га)	

Иные показатели	<p>Суммарная поэтажная площадь объектов в габаритах наружных стен – 841 810 кв. м, в том числе:</p> <p>жилая застройка – 756 810 кв. м;</p> <p>нежилая застройка – 85 000 кв. м, в том числе:</p> <ul style="list-style-type: none"> <li>– общественно-деловая застройка – 40 050 кв.м;</li> <li>– объекты инженерной инфраструктуры – 1 000 кв.м.</li> <li>– здание образовательной организации на 1 450 мест (общее образование на 1 100 мест, дошкольное образование на 350 мест);</li> <li>– здание образовательной организации на 1 200 мест (общее образование на 850 мест, дошкольное образование на 350 мест);</li> <li>– здание образовательной организации (дошкольное образование) на 300 мест</li> </ul>
-----------------	--

Пункт 92

Территориальная зона	232230907.2
Основные виды разрешенного использования	<p>2.5. Среднеэтажная жилая застройка.</p> <p>2.6. Многоэтажная жилая застройка (высотная застройка).</p> <p>2.7. Обслуживание жилой застройки.</p> <p>2.7.1. Хранение автотранспорта.</p> <p>3.1.1. Предоставление коммунальных услуг.</p> <p>3.1.2. Административные здания организаций, обеспечивающих предоставление коммунальных услуг.</p> <p>3.3. Бытовое обслуживание.</p> <p>3.5.1. Дошкольное, начальное и среднее общее образование.</p> <p>3.5.2. Среднее и высшее профессиональное образование.</p> <p>3.6. Культурное развитие.</p> <p>3.9.2. Проведение научных исследований.</p> <p>4.1. Деловое управление.</p> <p>4.2. Объекты торговли (торговые центры, торгово-развлекательные центры (комплексы)).</p> <p>4.3. Рынки.</p> <p>4.4. Магазины.</p> <p>4.5. Банковская и страховая деятельность.</p> <p>4.6. Общественное питание.</p> <p>4.9. Служебные гаражи.</p> <p>12.0.1. Улично-дорожная сеть.</p> <p>12.0.2. Благоустройство территории</p>
Условно разрешенные виды использования	
Вспомогательные виды	
Максимальный процент застройки (%)	Не установлен
Высота застройки (м)	75
Плотность застройки (тыс.кв.м/га)	Не установлена
Минимальные и (или) максимальные размеры земельных участков (га)	
Иные показатели	Суммарная поэтажная площадь объектов в габаритах наружных стен – 8 190 кв. м

## Пункт 93

Территориальная зона	232231402
Основные виды разрешенного использования	2.1. Для индивидуального жилищного строительства.
Условно разрешенные виды использования	
Вспомогательные виды	
Максимальный процент застройки (%)	Не установлен
Высота застройки (м)	15
Плотность застройки (тыс.кв.м/га)	Не установлена
Минимальные и (или) максимальные размеры земельных участков (га)	
Иные показатели	Общая площадь объектов – 172,1 кв. м

## Пункт 94

Территориальная зона	232232501
Основные виды разрешенного использования	2.1. Для индивидуального жилищного строительства.
Условно разрешенные виды использования	
Вспомогательные виды	
Максимальный процент застройки (%)	Не установлен
Высота застройки (м)	15
Плотность застройки (тыс.кв.м/га)	Не установлена
Минимальные и (или) максимальные размеры земельных участков (га)	
Иные показатели	Общая площадь объекта капитального строительства – 330 кв. м

## Пункт 95

Территориальная зона	232233709
Основные виды разрешенного использования	3.1.1. Предоставление коммунальных услуг. 12.0.1. Улично-дорожная сеть. 12.0.2. Благоустройство территории
Условно разрешенные виды использования	
Вспомогательные виды	
Максимальный процент застройки (%)	Не установлен
Высота застройки (м)	100

Плотность застройки (тыс.кв.м/га)	Не установлена
Минимальные и (или) максимальные размеры земельных участков (га)	
Иные показатели	Суммарная поэтажная площадь объекта – 3 500 кв. м

Пункт 96

Территориальная зона	232233703
Основные виды разрешенного использования	2.3. Блокированная жилая застройка
Условно разрешенные виды использования	
Вспомогательные виды	
Максимальный процент застройки (%)	Не установлен
Высота застройки (м)	15
Плотность застройки (тыс.кв.м/га)	Не установлена
Минимальные и (или) максимальные размеры земельных участков (га)	
Иные показатели	Общая площадь объекта – 257,9 кв. м

Пункт 97

Территориальная зона	232233602
Основные виды разрешенного использования	2.1. Для индивидуального жилищного строительства.
Условно разрешенные виды использования	
Вспомогательные виды	
Максимальный процент застройки (%)	Не установлен
Высота застройки (м)	15
Плотность застройки (тыс.кв.м/га)	Не установлена
Минимальные и (или) максимальные размеры земельных участков (га)	
Иные показатели	Общая площадь объектов – 1441,3 кв. м

Пункт 98

Территориальная зона	232234902
Основные виды разрешенного использования	3.1.1. Предоставление коммунальных услуг. 3.2.4. Общежития. 3.3. Бытовое обслуживание. 4.1. Деловое управление. 4.2. Объекты торговли (торговые центры, торгово-развлекательные центры (комплексы)).

	4.3. Рынки. 4.4. Магазины. 4.6. Общественное питание. 4.9.1.3. Автомобильные мойки. 4.9.1.4. Ремонт автомобилей. 4.10. Выставочно-ярмарочная деятельность. 6.2.1. Автомобилестроительная промышленность. 6.3. Легкая промышленность. 6.3.1. Фармацевтическая промышленность. 6.4. Пищевая промышленность. 6.5. Нефтехимическая промышленность. 6.6. Строительная промышленность. 6.9. Склад. 6.11. Целлюлозно-бумажная промышленность. 6.12. Научно-производственная деятельность. 12.0.1. Улично-дорожная сеть. 12.0.2. Благоустройство территории
Условно разрешенные виды использования	
Вспомогательные виды	
Максимальный процент застройки (%)	Не установлен
Высота застройки (м)	Не установлена
Плотность застройки (тыс.кв.м/га)	Не установлена
Минимальные и (или) максимальные размеры земельных участков (га)	
Иные показатели	Суммарная поэтажная площадь объектов в габаритах наружных стен – 130 000

Пункт 99

Территориальная зона	236233601
Основные виды разрешенного использования	6.2. Тяжелая промышленность. 6.3.3. Электронная промышленность
Условно разрешенные виды использования	
Вспомогательные виды	
Максимальный процент застройки (%)	Не установлен
Высота застройки (м)	Не установлена
Плотность застройки (тыс.кв.м/га)	Не установлена
Минимальные и (или) максимальные размеры земельных участков (га)	
Иные показатели	Общая площадь объекта – 160 000 кв. м



## Пункт 100

Территориальная зона	24217747
Основные виды разрешенного использования	4.1. Деловое управление. 4.4. Магазины
Условно разрешенные виды использования	
Вспомогательные виды	
Максимальный процент застройки (%)	
Высота застройки (м)	
Плотность застройки (тыс.кв.м/га)	
Иные показатели	Предельное количество этажей сооружений – 3. Общая площадь объекта – 500 кв.м.

## Пункт 101

Территориальная зона	24223582
Основные виды разрешенного использования	4.1. Деловое управление.
Условно разрешенные виды использования	
Вспомогательные виды	
Максимальный процент застройки (%)	
Высота застройки (м)	
Плотность застройки (тыс.кв.м/га)	
Иные показатели	В габаритах существующих зданий, строений, сооружений Общая площадь существующих объектов – 955,9 кв.м.

## Пункт 102

Территориальная зона	242202002
Основные виды разрешенного использования	2.3. Блокированная жилая застройка.
Условно разрешенные виды использования	
Вспомогательные виды	
Максимальный процент застройки (%)	Не установлен
Высота застройки (м)	15
Плотность застройки (тыс.кв.м/га)	Не установлена
Иные показатели	Общая площадь объекта всего 664,8 кв.м, из них: Блок 110 (кад. № 77:18:0000000:34981) – 287,9 кв.м. Блок 109 (кад. № 77:18:0000000:34463) – 376,9 кв.м.

## Пункт 103

Территориальная зона	242204001
Основные виды разрешенного использования	2.1. Для индивидуального жилищного строительства.
Условно разрешенные виды использования	
Вспомогательные виды	
Максимальный процент застройки (%)	Не установлен
Высота застройки (м)	14,5
Плотность застройки (тыс.кв.м/га)	Не установлена
Иные показатели	Общая площадь объекта – 987,7 кв.м.

## Пункт 104

Территориальная зона	242221504.20
Основные виды разрешенного использования	<p>1.2. Выращивание зерновых и иных сельскохозяйственных культур.</p> <p>1.3. Овощеводство.</p> <p>1.4. Выращивание тонизирующих, лекарственных, цветочных культур.</p> <p>1.5. Садоводство.</p> <p>1.7. Животноводство.</p> <p>1.8. Скотоводство.</p> <p>1.9. Звероводство.</p> <p>1.10. Птицеводство.</p> <p>1.11. Свиноводство.</p> <p>1.12. Пчеловодство.</p> <p>1.13. Рыбоводство.</p> <p>1.14. Научное обеспечение сельского хозяйства.</p> <p>1.15. Хранение и переработка сельскохозяйственной продукции.</p> <p>1.16. Ведение личного подсобного хозяйства на полевых участках.</p> <p>1.17. Питомники.</p> <p>1.18. Обеспечение сельскохозяйственного производства.</p> <p>1.19. Сенокосение.</p> <p>1.20. Выпас сельскохозяйственных животных.</p> <p>3.1. Коммунальное обслуживание.</p> <p>3.1.1. Предоставление коммунальных услуг.</p> <p>3.1.2. Административные здания организаций, обеспечивающих предоставление коммунальных услуг.</p> <p>3.2.1. Дома социального обслуживания.</p> <p>3.2.2. Оказание социальной помощи населению.</p> <p>3.2.3. Оказание услуг связи.</p> <p>3.3. Бытовое обслуживание.</p> <p>3.4. Здравоохранение.</p> <p>3.4.1. Амбулаторно-поликлиническое обслуживание.</p> <p>3.4.2. Стационарное медицинское обслуживание.</p> <p>3.5. Образование и просвещение.</p> <p>3.5.1. Дошкольное, начальное и среднее общее образование.</p> <p>3.5.2. Среднее и высшее профессиональное образование.</p> <p>3.6. Культурное развитие.</p> <p>3.6.1. Объекты культурно-досуговой деятельности.</p> <p>3.6.2. Парки культуры и отдыха.</p> <p>3.7. Религиозное использование.</p> <p>3.7.1. Осуществление религиозных обрядов.</p> <p>3.7.2. Религиозное управление и образование.</p> <p>3.9. Обеспечение научной деятельности.</p>

	<p>3.9.1. Обеспечение деятельности в области гидрометеорологии и смежных с ней областях.</p> <p>3.9.2. Проведение научных исследований.</p> <p>3.9.3. Проведение научных испытаний.</p> <p>3.10. Ветеринарное обслуживание.</p> <p>3.10.1. Амбулаторное ветеринарное обслуживание.</p> <p>3.10.2. Приюты для животных.</p> <p>4.1. Деловое управление.</p> <p>4.2. Объекты торговли (торговые центры, торгово-развлекательные центры (комплексы)).</p> <p>4.3. Рынки.</p> <p>4.4. Магазины.</p> <p>4.5. Банковская и страховая деятельность.</p> <p>4.6. Общественное питание.</p> <p>4.8.1. Развлекательные мероприятия.</p> <p>4.9. Служебные гаражи.</p> <p>4.10. Выставочно-ярмарочная деятельность.</p> <p>5.1.1. Обеспечение спортивно-зрелищных мероприятий.</p> <p>5.1.2. Обеспечение занятий спортом в помещениях.</p> <p>5.1.3. Площадки для занятий спортом.</p> <p>5.1.4. Оборудованные площадки для занятий спортом.</p> <p>5.1.5. Водный спорт.</p> <p>5.1.6. Авиационный спорт.</p> <p>5.3. Охота и рыбалка.</p> <p>5.4. Причалы для маломерных судов.</p> <p>5.5. Поля для гольфа или конных прогулок.</p> <p>6.3. Легкая промышленность.</p> <p>6.4. Пищевая промышленность.</p> <p>6.6. Строительная промышленность.</p> <p>6.7. Энергетика.</p> <p>6.8. Связь.</p> <p>6.9. Склад.</p> <p>6.11. Целлюлозно-бумажная промышленность.</p> <p>6.12. Научно-производственная деятельность.</p> <p>8.0. Обеспечение обороны и безопасности.</p> <p>8.1. Обеспечение вооруженных сил.</p> <p>8.3. Обеспечение внутреннего правопорядка.</p> <p>9.1. Охрана природных территорий.</p> <p>11.0. Водные объекты.</p> <p>12.0. Земельные участки (территории) общего пользования.</p> <p>12.0.1. Улично-дорожная сеть.</p> <p>12.0.2. Благоустройство территории</p>
Условно разрешенные виды использования	
Вспомогательные виды	
Максимальный процент застройки (%)	Не установлен
Высота застройки (м)	35
Плотность застройки (тыс.кв.м/га)	15
Минимальные и (или) максимальные размеры земельных участков (га)	Минимальный – 8,5637. Максимальный – 8,5637
Иные показатели	

Территориальная зона	242221504.27
Основные виды разрешенного использования	<ul style="list-style-type: none"> <li>1.2. Выращивание зерновых и иных сельскохозяйственных культур.</li> <li>1.3. Овощеводство.</li> <li>1.4. Выращивание тонизирующих, лекарственных, цветочных культур.</li> <li>1.5. Садоводство.</li> <li>1.7. Животноводство.</li> <li>1.8. Скотоводство.</li> <li>1.9. Звероводство.</li> <li>1.10. Птицеводство.</li> <li>1.11. Свиноводство.</li> <li>1.12. Пчеловодство.</li> <li>1.13. Рыбоводство.</li> <li>1.14. Научное обеспечение сельского хозяйства.</li> <li>1.15. Хранение и переработка сельскохозяйственной продукции.</li> <li>1.16. Ведение личного подсобного хозяйства на полевых участках.</li> <li>1.17. Питомники.</li> <li>1.18. Обеспечение сельскохозяйственного производства.</li> <li>1.19. Сенокосение.</li> <li>1.20. Выпас сельскохозяйственных животных.</li> <li>3.1. Коммунальное обслуживание. <ul style="list-style-type: none"> <li>3.1.1. Предоставление коммунальных услуг.</li> <li>3.1.2. Административные здания организаций, обеспечивающих предоставление коммунальных услуг.</li> </ul> </li> <li>3.2.1. Дома социального обслуживания.</li> <li>3.2.2. Оказание социальной помощи населению.</li> <li>3.2.3. Оказание услуг связи.</li> <li>3.3. Бытовое обслуживание.</li> <li>3.4. Здравоохранение. <ul style="list-style-type: none"> <li>3.4.1. Амбулаторно-поликлиническое обслуживание.</li> <li>3.4.2. Стационарное медицинское обслуживание.</li> </ul> </li> <li>3.5. Образование и просвещение. <ul style="list-style-type: none"> <li>3.5.1. Дошкольное, начальное и среднее общее образование.</li> <li>3.5.2. Среднее и высшее профессиональное образование.</li> </ul> </li> <li>3.6. Культурное развитие. <ul style="list-style-type: none"> <li>3.6.1. Объекты культурно-досуговой деятельности.</li> <li>3.6.2. Парки культуры и отдыха.</li> </ul> </li> <li>3.7. Религиозное использование. <ul style="list-style-type: none"> <li>3.7.1. Осуществление религиозных обрядов.</li> <li>3.7.2. Религиозное управление и образование.</li> </ul> </li> <li>3.9. Обеспечение научной деятельности. <ul style="list-style-type: none"> <li>3.9.1. Обеспечение деятельности в области гидрометеорологии и смежных с ней областях.</li> <li>3.9.2. Проведение научных исследований.</li> <li>3.9.3. Проведение научных испытаний.</li> </ul> </li> <li>3.10. Ветеринарное обслуживание. <ul style="list-style-type: none"> <li>3.10.1. Амбулаторное ветеринарное обслуживание.</li> <li>3.10.2. Приюты для животных.</li> </ul> </li> <li>4.1. Деловое управление.</li> <li>4.2. Объекты торговли (торговые центры, торгово-развлекательные центры (комплексы)).</li> <li>4.3. Рынки.</li> <li>4.4. Магазины.</li> <li>4.5. Банковская и страховая деятельность.</li> <li>4.6. Общественное питание. <ul style="list-style-type: none"> <li>4.8.1. Развлекательные мероприятия.</li> </ul> </li> <li>4.9. Служебные гаражи.</li> <li>4.10. Выставочно-ярмарочная деятельность. <ul style="list-style-type: none"> <li>5.1.1. Обеспечение спортивно-зрелищных мероприятий.</li> <li>5.1.2. Обеспечение занятий спортом в помещениях.</li> </ul> </li> </ul>

	<p>5.1.3. Площадки для занятий спортом.  5.1.4. Оборудованные площадки для занятий спортом.  5.1.5. Водный спорт.  5.1.6. Авиационный спорт.  5.3. Охота и рыбалка.  5.4. Причалы для маломерных судов.  5.5. Поля для гольфа или конных прогулок.  6.3. Легкая промышленность.  6.4. Пищевая промышленность.  6.6. Строительная промышленность.  6.7. Энергетика.  6.8. Связь.  6.9. Склад.  6.11. Целлюлозно-бумажная промышленность.  6.12. Научно-производственная деятельность.  8.0. Обеспечение обороны и безопасности.  8.1. Обеспечение вооруженных сил.  8.3. Обеспечение внутреннего правопорядка.  9.1. Охрана природных территорий.  11.0. Водные объекты.  12.0. Земельные участки (территории) общего пользования.  12.0.1. Улично-дорожная сеть.  12.0.2. Благоустройство территории</p>
Условно разрешенные виды использования	
Вспомогательные виды	
Максимальный процент застройки (%)	Не установлен
Высота застройки (м)	35
Плотность застройки (тыс.кв.м/га)	15
Минимальные и (или) максимальные размеры земельных участков (га)	Минимальный – 20,89. Максимальный – 20,89
Иные показатели	

Пункт 106

Территориальная зона	242221504.35
Основные виды разрешенного использования	<p>1.2. Выращивание зерновых и иных сельскохозяйственных культур.  1.3. Овощеводство.  1.4. Выращивание тонизирующих, лекарственных, цветочных культур.  1.5. Садоводство.  1.7. Животноводство.  1.8. Скотоводство.  1.9. Звероводство.  1.10. Птицеводство.  1.11. Свиноводство.  1.12. Пчеловодство.  1.13. Рыбоводство.  1.14. Научное обеспечение сельского хозяйства.  1.15. Хранение и переработка сельскохозяйственной продукции.  1.16. Ведение личного подсобного хозяйства на полевых участках.  1.17. Питомники.  1.18. Обеспечение сельскохозяйственного производства.  1.19. Сенокошение.  1.20. Выпас сельскохозяйственных животных.  3.1. Коммунальное обслуживание.</p>

	<ul style="list-style-type: none"> <li>3.1.1. Предоставление коммунальных услуг.</li> <li>3.1.2. Административные здания организаций, обеспечивающих предоставление коммунальных услуг.</li> <li>3.2.1. Дома социального обслуживания.</li> <li>3.2.2. Оказание социальной помощи населению.</li> <li>3.2.3. Оказание услуг связи.</li> <li>3.3. Бытовое обслуживание.</li> <li>3.4. Здравоохранение.</li> <li>3.4.1. Амбулаторно-поликлиническое обслуживание.</li> <li>3.4.2. Стационарное медицинское обслуживание.</li> <li>3.5. Образование и просвещение.</li> <li>3.5.1. Дошкольное, начальное и среднее общее образование.</li> <li>3.5.2. Среднее и высшее профессиональное образование.</li> <li>3.6. Культурное развитие.</li> <li>3.6.1. Объекты культурно-досуговой деятельности.</li> <li>3.6.2. Парки культуры и отдыха.</li> <li>3.7. Религиозное использование.</li> <li>3.7.1. Осуществление религиозных обрядов.</li> <li>3.7.2. Религиозное управление и образование.</li> <li>3.9. Обеспечение научной деятельности.</li> <li>3.9.1. Обеспечение деятельности в области гидрометеорологии и смежных с ней областях.</li> <li>3.9.2. Проведение научных исследований.</li> <li>3.9.3. Проведение научных испытаний.</li> <li>3.10. Ветеринарное обслуживание.</li> <li>3.10.1. Амбулаторное ветеринарное обслуживание.</li> <li>3.10.2. Приюты для животных.</li> <li>4.1. Деловое управление.</li> <li>4.2. Объекты торговли (торговые центры, торгово-развлекательные центры (комплексы)).</li> <li>4.3. Рынки.</li> <li>4.4. Магазины.</li> <li>4.5. Банковская и страховая деятельность.</li> <li>4.6. Общественное питание.</li> <li>4.8.1. Развлекательные мероприятия.</li> <li>4.9. Служебные гаражи.</li> <li>4.10. Выставочно-ярмарочная деятельность.</li> <li>5.1.1. Обеспечение спортивно-зрелищных мероприятий.</li> <li>5.1.2. Обеспечение занятий спортом в помещениях.</li> <li>5.1.3. Площадки для занятий спортом.</li> <li>5.1.4. Оборудованные площадки для занятий спортом.</li> <li>5.1.5. Водный спорт.</li> <li>5.1.6. Авиационный спорт.</li> <li>5.3. Охота и рыбалка.</li> <li>5.4. Причалы для маломерных судов.</li> <li>5.5. Поля для гольфа или конных прогулок.</li> <li>6.3. Легкая промышленность.</li> <li>6.4. Пищевая промышленность.</li> <li>6.6. Строительная промышленность.</li> <li>6.7. Энергетика.</li> <li>6.8. Связь.</li> <li>6.9. Склад.</li> <li>6.11. Целлюлозно-бумажная промышленность.</li> <li>6.12. Научно-производственная деятельность.</li> <li>8.0. Обеспечение обороны и безопасности.</li> <li>8.1. Обеспечение вооруженных сил.</li> <li>8.3. Обеспечение внутреннего правопорядка.</li> <li>9.1. Охрана природных территорий.</li> <li>11.0. Водные объекты.</li> </ul>
--	--

	12.0. Земельные участки (территории) общего пользования. 12.0.1. Улично-дорожная сеть. 12.0.2. Благоустройство территории
Условно разрешенные виды использования	
Вспомогательные виды	
Максимальный процент застройки (%)	Не установлен
Высота застройки (м)	35
Плотность застройки (тыс.кв.м/га)	15
Минимальные и (или) максимальные размеры земельных участков (га)	Минимальный – 11,2699. Максимальный – 11,2699
Иные показатели	

Пункт 107

Территориальная зона	242221504.40
Основные виды разрешенного использования	<p>1.2. Выращивание зерновых и иных сельскохозяйственных культур.</p> <p>1.3. Овощеводство.</p> <p>1.4. Выращивание тонизирующих, лекарственных, цветочных культур.</p> <p>1.5. Садоводство.</p> <p>1.7. Животноводство.</p> <p>1.8. Скотоводство.</p> <p>1.9. Звероводство.</p> <p>1.10. Птицеводство.</p> <p>1.11. Свиноводство.</p> <p>1.12. Пчеловодство.</p> <p>1.13. Рыбоводство.</p> <p>1.14. Научное обеспечение сельского хозяйства.</p> <p>1.15. Хранение и переработка сельскохозяйственной продукции.</p> <p>1.16. Ведение личного подсобного хозяйства на полевых участках.</p> <p>1.17. Питомники.</p> <p>1.18. Обеспечение сельскохозяйственного производства.</p> <p>1.19. Сенокосение.</p> <p>1.20. Выпас сельскохозяйственных животных.</p> <p>3.1. Коммунальное обслуживание.</p> <p>3.1.1. Предоставление коммунальных услуг.</p> <p>3.1.2. Административные здания организаций, обеспечивающих предоставление коммунальных услуг.</p> <p>3.2.1. Дома социального обслуживания.</p> <p>3.2.2. Оказание социальной помощи населению.</p> <p>3.2.3. Оказание услуг связи.</p> <p>3.3. Бытовое обслуживание.</p> <p>3.4. Здравоохранение.</p> <p>3.4.1. Амбулаторно-поликлиническое обслуживание.</p> <p>3.4.2. Стационарное медицинское обслуживание.</p> <p>3.5. Образование и просвещение.</p> <p>3.5.1. Дошкольное, начальное и среднее общее образование.</p> <p>3.5.2. Среднее и высшее профессиональное образование.</p> <p>3.6. Культурное развитие.</p> <p>3.6.1. Объекты культурно-досуговой деятельности.</p> <p>3.6.2. Парки культуры и отдыха.</p> <p>3.7. Религиозное использование.</p> <p>3.7.1. Осуществление религиозных обрядов.</p> <p>3.7.2. Религиозное управление и образование.</p> <p>3.9. Обеспечение научной деятельности.</p>

	<p>3.9.1. Обеспечение деятельности в области гидрометеорологии и смежных с ней областях.</p> <p>3.9.2. Проведение научных исследований.</p> <p>3.9.3. Проведение научных испытаний.</p> <p>3.10. Ветеринарное обслуживание.</p> <p>3.10.1. Амбулаторное ветеринарное обслуживание.</p> <p>3.10.2. Приюты для животных.</p> <p>4.1. Деловое управление.</p> <p>4.2. Объекты торговли (торговые центры, торгово-развлекательные центры (комплексы)).</p> <p>4.3. Рынки.</p> <p>4.4. Магазины.</p> <p>4.5. Банковская и страховая деятельность.</p> <p>4.6. Общественное питание.</p> <p>4.8.1. Развлекательные мероприятия.</p> <p>4.9. Служебные гаражи.</p> <p>4.10. Выставочно-ярмарочная деятельность.</p> <p>5.1.1. Обеспечение спортивно-зрелищных мероприятий.</p> <p>5.1.2. Обеспечение занятий спортом в помещениях.</p> <p>5.1.3. Площадки для занятий спортом.</p> <p>5.1.4. Оборудованные площадки для занятий спортом.</p> <p>5.1.5. Водный спорт.</p> <p>5.1.6. Авиационный спорт.</p> <p>5.3. Охота и рыбалка.</p> <p>5.4. Причалы для маломерных судов.</p> <p>5.5. Поля для гольфа или конных прогулок.</p> <p>6.3. Легкая промышленность.</p> <p>6.4. Пищевая промышленность.</p> <p>6.6. Строительная промышленность.</p> <p>6.7. Энергетика.</p> <p>6.8. Связь.</p> <p>6.9. Склад.</p> <p>6.11. Целлюлозно-бумажная промышленность.</p> <p>6.12. Научно-производственная деятельность.</p> <p>8.0. Обеспечение обороны и безопасности.</p> <p>8.1. Обеспечение вооруженных сил.</p> <p>8.3. Обеспечение внутреннего правопорядка.</p> <p>9.1. Охрана природных территорий.</p> <p>11.0. Водные объекты.</p> <p>12.0. Земельные участки (территории) общего пользования.</p> <p>12.0.1. Улично-дорожная сеть.</p> <p>12.0.2. Благоустройство территории</p>
Условно разрешенные виды использования	
Вспомогательные виды	
Максимальный процент застройки (%)	Не установлен
Высота застройки (м)	35
Плотность застройки (тыс.кв.м/га)	15
Минимальные и (или) максимальные размеры земельных участков (га)	Минимальный – 23,6654. Максимальный – 23,6654
Иные показатели	



Пункт 108

Территориальная зона	242224508
Основные виды разрешенного использования	2.1. Для индивидуального жилищного строительства. 5.1.2. Обеспечение занятий спортом в помещениях
Условно разрешенные виды использования	
Вспомогательные виды	
Максимальный процент застройки (%)	Не установлен
Высота застройки (м)	15
Плотность застройки (тыс.кв.м/га)	2,3
Минимальные и (или) максимальные размеры земельных участков (га)	
Иные показатели	Общая площадь объектов – 4 035 кв. м, в том числе: – индивидуальный жилой дом – 2 590 кв. м; – беседка – 190 кв. м; – здание для занятий спортом – 292 кв. м; – техническое строение – 263 кв. м; – строение досуга – 164 кв. м; – строение СПА комплекса – 536 кв. м. Максимальный размер земельного участка – 1,78 га

Пункт 109

Территориальная зона	24215921
Основные виды разрешенного использования	2.3. Блокированная жилая застройка
Условно разрешенные виды использования	
Вспомогательные виды	
Максимальный процент застройки (%)	30
Высота застройки (м)	
Плотность застройки (тыс.кв.м/га)	6
Иные показатели	Этажность: 3 Суммарная поэтажная площадь объекта в габаритах наружных стен – 88,2 кв.м.

Пункт 110

Территориальная зона	232173161
Основные виды разрешенного использования	3.5.1. Дошкольное, начальное и среднее общее образование
Условно разрешенные виды использования	
Вспомогательные виды	
Максимальный процент застройки (%)	Не установлен
Высота застройки (м)	30
Плотность застройки (тыс.кв.м/га)	6,9
Иные показатели	Суммарная поэтажная площадь объекта в габаритах наружных стен (ДОУ) на 300 мест – 8625 кв. м

## Раздел 3.

Виды разрешенного использования земельных участков и объектов капитального строительства, установленные для территориальных зон, в границах которых коды указанных видов разрешенного использования не могут быть отображены на картографических материалах в отношении Троицкого административного округа города Москвы (на картах имеют маркировку синим цветом)

№ пункта	Районы	Номер территориальной зоны	Коды видов разрешенного использования земельных участков и объектов капитального строительства
1	Бекасово	1206001	2.1, 2.2, 13.2
2	Бекасово	1206002	2.1, 2.2, 13.2
3	Бекасово	1206003	2.1, 2.2, 13.2
4	Бекасово	1206004	2.1, 2.2, 13.2
5	Бекасово	1206005	2.1, 2.2, 13.2
6	Бекасово	1206006	2.1, 2.2, 13.2
7	Бекасово	1206007	2.1, 2.2, 13.2
8	Бекасово	1206008	2.1, 2.2, 13.2
9	Вороново	1201001	2.1, 2.2, 13.2
10	Вороново	1201002	2.1, 2.2, 13.2
11	Вороново	1201003	2.1, 2.2, 13.2
12	Вороново	1201004	2.1, 2.2, 13.2
13	Вороново	1201005	2.1, 2.2, 13.2
14	Вороново	1201006	2.1, 2.2, 13.2
15	Вороново	1201007	2.1, 2.2, 13.2
16	Вороново	1201008	2.1, 2.2, 13.2
17	Вороново	1201009	2.1, 2.2, 13.2

№ пункта	Районы	Номер территориальной зоны	Коды видов разрешенного использования земельных участков и объектов капитального строительства
18	Вороново	1201010	2.1, 2.2, 13.2
19	Вороново	1201011	2.1, 2.2, 13.2
20	Вороново	1201012	2.1, 2.2, 13.2
21	Вороново	1201013	2.1, 2.2, 13.2
22	Вороново	1201014	2.1, 2.2, 13.2
23	Вороново	1201015	2.1, 2.2, 13.2
24	Вороново	1201016	2.1, 2.2, 13.2
25	Вороново	1201017	2.1, 2.2, 13.2
26	Вороново	1201018	2.1, 2.2, 13.2
27	Вороново	1201019	2.1, 2.2, 13.2
28	Вороново	1201020	2.1, 2.2, 13.2
29	Вороново	1201021	2.1, 2.2, 13.2
30	Вороново	1201022	2.1, 2.2, 13.2
31	Вороново	1201023	2.1, 2.2, 13.2
32	Вороново	1201024	2.1, 2.2, 13.2
33	Вороново	1201025	2.1, 2.2, 13.2
34	Вороново	1201027	4.2, 4.4, 4.1, 4.6, 5.1.2, 5.2.1
35	Вороново	1201028	1.2, 1.3, 1.4, 1.5, 1.7, 1.8, 1.9, 1.10, 1.11, 1.12, 1.13, 1.14, 1.15, 1.16, 1.17, 1.18, 1.19, 1.20, 3.1, 3.1.1, 3.1.2, 3.2.1, 3.2.2, 3.2.3, 3.3, 3.4, 3.4.1, 3.4.2, 3.5, 3.5.1, 3.5.2, 3.6, 3.6.1, 3.6.2, 3.7, 3.7.1, 3.7.2, 3.9, 3.9.1, 3.9.2, 3.9.3, 3.10, 3.10.1, 3.10.2, 4.1, 4.2, 4.3, 4.4, 4.5, 4.6, 4.8.1, 4.9, 4.10, 5.1.1, 5.1.2, 5.1.3, 5.1.4, 5.1.5, 5.1.6, 5.3, 5.4, 5.5, 6.3, 6.4, 6.6, 6.7, 6.8, 6.9, 6.11, 6.12, 8.0, 8.1, 8.3, 9.1, 11.0, 12.0, 12.0.1, 12.0.2
36	Вороново	1203002	2.1, 2.2, 13.2
37	Вороново	1203003	2.1, 2.2, 13.2
38	Вороново	1208001	2.1, 2.2, 13.2
39	Вороново	1208002	2.1, 2.2, 13.2
40	Вороново	1208003	2.1, 2.2, 13.2
41	Вороново	1208004	2.1, 2.2, 13.2
42	Вороново	1208005	2.1, 2.2, 13.2
43	Вороново	1208006	2.1, 2.2, 13.2
44	Вороново	1208007	2.1, 2.2, 13.2
45	Вороново	1208008	2.1, 2.2, 13.2

№ пункта	Районы	Номер территориальной зоны	Коды видов разрешенного использования земельных участков и объектов капитального строительства
46	Вороново	1208009	2.1, 2.2, 13.2
47	Вороново	1208010	2.1, 2.2, 13.2
48	Вороново	1208011	3.1.1, 3.1.2, 6.4, 4.9.1.1, 4.9.1.3, 4.9.1.4
49	Краснопахорский	1204001	3.3, 3.4, 4.4, 4.9
50	Краснопахорский	1204005	2.5, 2.6, 3.2.2, 3.2.3, 3.5.1, 3.6.1, 4.1, 4.4, 4.6, 4.7, 5.1.2, 12.0.2, 12.0.1
51	Краснопахорский	1210001	2.1, 2.2, 13.2
52	Краснопахорский	1210002	2.1, 2.2, 13.2
53	Краснопахорский	1210003	2.1, 2.2, 13.2
54	Краснопахорский	1210004	4.4, 4.6, 4.9.1.1, 4.9.1.2, 4.9.1.3, 4.9.1.4
55	Краснопахорский	1210005	2.5, 3.5.1, 3.4.1, 4.2, 4.6, 3.3, 2.7, 3.6.1, 12.0.2, 3.6.3, 4.1, 3.7.1, 3.7.2, 3.9.1, 3.9.2, 3.9.3, 6.12, 4.4, 5.1.1, 5.1.2, 5.1.3, 5.1.4, 5.1.5, 3.1.1, 6.9
56	Краснопахорский	1210006	4.2, 3.6.1, 3.6.3, 3.3, 4.7
57	Краснопахорский	1210007	3.3, 3.6.1, 12.0.2, 3.6.3, 4.1, 4.4, 4.5, 4.6
58	Краснопахорский	1210008	2.1, 2.2, 13.2
59	район Троицк	1103001	2.1, 2.2, 13.2
60	Троицк	1103002	2.1, 2.2, 13.2
61	Троицк	1103003	2.1, 2.2, 13.2
62	Троицк	1103004	2.1, 2.2, 13.2
63	Троицк	1103005	4.1, 4.2, 4.3, 4.4, 4.5, 4.6, 4.7, 3.2.4, 4.8.1, 4.8.2, 4.9, 4.10
64	Троицк	1103006	3.3, 4.1, 4.2, 4.3, 4.4, 4.5, 4.6, 4.8.1, 4.8.2, 4.9, 4.10
65	Троицк	1103007	4.1, 4.2, 4.4, 4.9.1.3, 4.9.1.4
66	Троицк	1207002	2.1, 2.2, 13.2
67	Троицк	1207005	2.1, 2.2, 13.2