

Приложение № 4  
к решению Совета депутатов  
Тамбовского муниципального округа  
Тамбовской области  
от 12 июля 2024г. № 433

**Правила землепользования и застройки  
муниципального образования  
Малиновский сельсовет Тамбовского района  
Тамбовской области**

**Приложение, содержащее сведения о  
границах территориальных зон**

**Тамбов • 2024 г.**

# ОПИСАНИЕ МЕСТРОПОЛОЖЕНИЯ ГРАНИЦ

## Территориальная зона

### Зона смешанной жилой застройки (Ж1)

(наименование объекта местоположение границ, которого описано (далее - объект))

#### Раздел 1

Сведения об объекте		
№ п/п	Характеристики объекта	Описание характеристик
1	2	3
1	Местоположение объекта	Российская Федерация, Тамбовская область, р-н Тамбовский, Сельсовет Малиновский
2	Площадь объекта ± величина погрешности определения площади (Р ± Дельта Р)	568.99±0.08 га
3	Иные характеристики объекта	-

Раздел 2

Сведения о местоположении границ объекта					
1. Система координат МСК-68					
2. Сведения о характерных точках границ объекта					
Обозначение характерных точек границ	Координаты, м		Метод определения координат характерной точки	Средняя квадратическая погрешность положения характерной точки (M <sub>t</sub> ), м	Описание обозначения точки на местности (при наличии)
	X	Y			
1	2	3	4	5	6
1	466855.95	1251540.18	Картометрический метод	0.1	-
2	466874.00	1251414.00	Картометрический метод	0.1	-
3	466899.00	1251227.00	Картометрический метод	0.1	-
4	466881.46	1251195.38	Картометрический метод	0.1	-
5	466904.67	1251046.80	Картометрический метод	0.1	-
6	466949.89	1250928.41	Картометрический метод	0.1	-
7	467312.54	1251250.80	Картометрический метод	0.1	-
8	467348.43	1251243.41	Картометрический метод	0.1	-
9	467389.82	1251188.92	Картометрический метод	0.1	-
10	467437.85	1251127.36	Картометрический метод	0.1	-
11	467512.62	1251209.69	Картометрический метод	0.1	-
12	467517.62	1251208.66	Картометрический метод	0.1	-
13	467521.67	1251193.54	Картометрический метод	0.1	-
14	467498.04	1251170.01	Картометрический метод	0.1	-
15	467439.65	1251106.39	Картометрический метод	0.1	-
16	467463.02	1251076.61	Картометрический метод	0.1	-
17	467492.79	1251037.83	Картометрический метод	0.1	-
18	467435.21	1250990.98	Картометрический метод	0.1	-
19	467514.02	1250891.58	Картометрический метод	0.1	-
20	467126.14	1250470.18	Картометрический метод	0.1	-
21	467091.24	1250462.91	Картометрический метод	0.1	-
22	467002.03	1250360.20	Картометрический метод	0.1	-
23	466920.54	1250299.15	Картометрический метод	0.1	-
24	466839.05	1250238.10	Картометрический метод	0.1	-
25	466812.36	1250206.56	Картометрический метод	0.1	-
26	466868.46	1250164.93	Картометрический метод	0.1	-
27	466881.69	1250123.54	Картометрический метод	0.1	-
28	466896.48	1250115.82	Картометрический метод	0.1	-
29	466950.93	1250089.33	Картометрический метод	0.1	-
30	466991.07	1250073.27	Картометрический метод	0.1	-
31	467048.00	1250047.72	Картометрический метод	0.1	-
32	467082.31	1250023.64	Картометрический метод	0.1	-
33	467096.82	1250018.20	Картометрический метод	0.1	-
34	467110.42	1250033.82	Картометрический метод	0.1	-
35	467196.66	1250080.44	Картометрический метод	0.1	-
36	467231.48	1250053.06	Картометрический метод	0.1	-
37	467280.84	1250006.12	Картометрический метод	0.1	-
38	467310.03	1249999.55	Картометрический метод	0.1	-
39	467322.44	1249986.41	Картометрический метод	0.1	-
40	467345.07	1249979.11	Картометрический метод	0.1	-

## Сведения о местоположении границ объекта

41	467357.47	1249960.87	Картометрический метод	0.1	-
42	467336.95	1249934.03	Картометрический метод	0.1	-
43	467329.01	1249923.64	Картометрический метод	0.1	-
44	467337.83	1249914.14	Картометрический метод	0.1	-
45	467349.97	1249900.98	Картометрический метод	0.1	-
46	467357.47	1249892.99	Картометрический метод	0.1	-
47	467392.51	1249864.52	Картометрический метод	0.1	-
48	467413.47	1249841.99	Картометрический метод	0.1	-
49	467421.03	1249849.50	Картометрический метод	0.1	-
50	467466.40	1249813.06	Картометрический метод	0.1	-
51	467472.79	1249818.54	Картометрический метод	0.1	-
52	467483.17	1249805.46	Картометрический метод	0.1	-
53	467485.68	1249802.30	Картометрический метод	0.1	-
54	467499.66	1249784.43	Картометрический метод	0.1	-
55	467400.72	1249724.00	Картометрический метод	0.1	-
56	467338.91	1249685.84	Картометрический метод	0.1	-
57	467331.89	1249687.77	Картометрический метод	0.1	-
58	467328.98	1249688.57	Картометрический метод	0.1	-
59	467307.77	1249675.67	Картометрический метод	0.1	-
60	467309.42	1249672.02	Картометрический метод	0.1	-
61	467309.78	1249671.22	Картометрический метод	0.1	-
62	467305.80	1249663.62	Картометрический метод	0.1	-
63	467284.15	1249649.60	Картометрический метод	0.1	-
64	467279.41	1249650.33	Картометрический метод	0.1	-
65	467278.07	1249648.95	Картометрический метод	0.1	-
66	467278.26	1249644.35	Картометрический метод	0.1	-
67	467236.34	1249616.59	Картометрический метод	0.1	-
68	467204.19	1249596.23	Картометрический метод	0.1	-
69	467186.46	1249588.99	Картометрический метод	0.1	-
70	467180.44	1249594.62	Картометрический метод	0.1	-
71	467173.06	1249601.52	Картометрический метод	0.1	-
72	467160.08	1249613.65	Картометрический метод	0.1	-
73	467156.83	1249616.69	Картометрический метод	0.1	-
74	467030.32	1249728.37	Картометрический метод	0.1	-
75	466988.78	1249764.29	Картометрический метод	0.1	-
76	466881.11	1249820.41	Картометрический метод	0.1	-
77	466823.47	1249869.40	Картометрический метод	0.1	-
78	466725.17	1249771.63	Картометрический метод	0.1	-
79	466470.56	1249625.19	Картометрический метод	0.1	-
80	466446.94	1249664.90	Картометрический метод	0.1	-
81	466424.71	1249771.61	Картометрический метод	0.1	-
82	466410.25	1249853.65	Картометрический метод	0.1	-
83	466402.37	1249854.83	Картометрический метод	0.1	-
84	466359.40	1249845.65	Картометрический метод	0.1	-
85	466267.26	1249817.83	Картометрический метод	0.1	-
86	466196.21	1249787.73	Картометрический метод	0.1	-
87	466089.84	1249743.68	Картометрический метод	0.1	-
88	466030.23	1249713.86	Картометрический метод	0.1	-
89	466022.57	1249710.11	Картометрический метод	0.1	-
90	465973.87	1249694.54	Картометрический метод	0.1	-

Сведения о местоположении границ объекта

91	465958.50	1249694.27	Картометрический метод	0.1	-
92	465894.58	1249695.84	Картометрический метод	0.1	-
93	465875.25	1249695.85	Картометрический метод	0.1	-
94	465867.54	1249541.53	Картометрический метод	0.1	-
95	465861.86	1249513.85	Картометрический метод	0.1	-
96	465792.41	1249530.97	Картометрический метод	0.1	-
97	465228.95	1249444.53	Картометрический метод	0.1	-
98	465220.16	1249689.18	Картометрический метод	0.1	-
99	465120.22	1249656.61	Картометрический метод	0.1	-
100	464895.83	1249587.01	Картометрический метод	0.1	-
101	464684.64	1249522.22	Картометрический метод	0.1	-
102	464445.97	1249461.02	Картометрический метод	0.1	-
103	464442.00	1249476.59	Картометрический метод	0.1	-
104	464439.78	1249483.82	Картометрический метод	0.1	-
105	464402.00	1249497.51	Картометрический метод	0.1	-
106	464339.27	1249586.40	Картометрический метод	0.1	-
107	464291.62	1249549.67	Картометрический метод	0.1	-
108	464272.81	1249573.59	Картометрический метод	0.1	-
109	463920.88	1249759.65	Картометрический метод	0.1	-
110	463961.92	1249807.46	Картометрический метод	0.1	-
111	463871.33	1249885.98	Картометрический метод	0.1	-
112	463828.13	1249919.81	Картометрический метод	0.1	-
113	463768.71	1249922.29	Картометрический метод	0.1	-
114	463704.29	1249938.53	Картометрический метод	0.1	-
115	463617.16	1249978.13	Картометрический метод	0.1	-
116	463541.56	1250004.05	Картометрический метод	0.1	-
117	463484.98	1250040.74	Картометрический метод	0.1	-
118	463523.82	1250141.04	Картометрический метод	0.1	-
119	463459.87	1250170.91	Картометрический метод	0.1	-
120	463440.43	1250177.91	Картометрический метод	0.1	-
121	463418.34	1250188.58	Картометрический метод	0.1	-
122	463415.13	1250189.85	Картометрический метод	0.1	-
123	463408.27	1250191.84	Картометрический метод	0.1	-
124	463382.44	1250203.60	Картометрический метод	0.1	-
125	463351.53	1250218.54	Картометрический метод	0.1	-
126	463314.57	1250236.97	Картометрический метод	0.1	-
127	463304.65	1250239.97	Картометрический метод	0.1	-
128	463289.09	1250242.32	Картометрический метод	0.1	-
129	463287.25	1250240.60	Картометрический метод	0.1	-
130	463285.00	1250240.78	Картометрический метод	0.1	-
131	463283.37	1250242.16	Картометрический метод	0.1	-
132	463257.09	1250243.95	Картометрический метод	0.1	-
133	463202.98	1250242.94	Картометрический метод	0.1	-
134	463202.17	1250241.23	Картометрический метод	0.1	-
135	463199.42	1250241.43	Картометрический метод	0.1	-
136	463198.29	1250242.93	Картометрический метод	0.1	-
137	463186.38	1250243.18	Картометрический метод	0.1	-
138	463182.53	1250243.73	Картометрический метод	0.1	-
139	463174.44	1250247.17	Картометрический метод	0.1	-
140	463167.18	1250250.16	Картометрический метод	0.1	-

## Сведения о местоположении границ объекта

141	463138.48	1250261.02	Картометрический метод	0.1	-
142	463122.58	1250268.21	Картометрический метод	0.1	-
143	463104.02	1250278.15	Картометрический метод	0.1	-
144	463077.19	1250296.32	Картометрический метод	0.1	-
145	463078.43	1250304.45	Картометрический метод	0.1	-
146	463115.71	1250279.82	Картометрический метод	0.1	-
147	463151.44	1250263.50	Картометрический метод	0.1	-
148	463165.82	1250259.67	Картометрический метод	0.1	-
149	463190.91	1250254.14	Картометрический метод	0.1	-
150	463201.53	1250257.43	Картометрический метод	0.1	-
151	463204.41	1250257.09	Картометрический метод	0.1	-
152	463212.04	1250253.14	Картометрический метод	0.1	-
153	463275.18	1250252.64	Картометрический метод	0.1	-
154	463282.31	1250252.09	Картометрический метод	0.1	-
155	463290.41	1250250.22	Картометрический метод	0.1	-
156	463297.16	1250247.69	Картометрический метод	0.1	-
157	463314.37	1250245.19	Картометрический метод	0.1	-
158	463322.88	1250242.32	Картометрический метод	0.1	-
159	463342.82	1250233.91	Картометрический метод	0.1	-
160	463374.43	1250217.73	Картометрический метод	0.1	-
161	463507.12	1250156.97	Картометрический метод	0.1	-
162	463526.85	1250148.44	Картометрический метод	0.1	-
163	463530.72	1250154.69	Картометрический метод	0.1	-
164	464001.91	1249923.16	Картометрический метод	0.1	-
165	464196.78	1249837.29	Картометрический метод	0.1	-
166	464233.45	1250004.83	Картометрический метод	0.1	-
167	464393.02	1249980.62	Картометрический метод	0.1	-
168	464613.47	1250026.81	Картометрический метод	0.1	-
169	464662.03	1249958.63	Картометрический метод	0.1	-
170	464821.08	1250006.41	Картометрический метод	0.1	-
171	464790.71	1250062.43	Картометрический метод	0.1	-
172	464848.36	1250090.60	Картометрический метод	0.1	-
173	464919.76	1250106.97	Картометрический метод	0.1	-
174	465206.81	1250189.25	Картометрический метод	0.1	-
175	465243.80	1250128.83	Картометрический метод	0.1	-
176	465439.42	1250138.43	Картометрический метод	0.1	-
177	465551.42	1250100.80	Картометрический метод	0.1	-
178	465679.55	1250148.84	Картометрический метод	0.1	-
179	465833.84	1250301.86	Картометрический метод	0.1	-
180	465860.42	1250266.73	Картометрический метод	0.1	-
181	465957.81	1250351.04	Картометрический метод	0.1	-
182	466074.65	1250512.35	Картометрический метод	0.1	-
183	466004.72	1250567.80	Картометрический метод	0.1	-
184	466024.95	1250594.31	Картометрический метод	0.1	-
185	466034.20	1250605.88	Картометрический метод	0.1	-
186	466101.26	1250552.40	Картометрический метод	0.1	-
187	466236.65	1250788.46	Картометрический метод	0.1	-
188	466285.36	1250864.64	Картометрический метод	0.1	-
189	466398.90	1250932.36	Картометрический метод	0.1	-
190	466432.42	1250928.25	Картометрический метод	0.1	-

Сведения о местоположении границ объекта

191	466484.58	1250934.28	Картометрический метод	0.1	-
192	466519.62	1250992.10	Картометрический метод	0.1	-
193	466524.50	1251014.89	Картометрический метод	0.1	-
194	466548.54	1251047.40	Картометрический метод	0.1	-
195	466540.36	1251080.72	Картометрический метод	0.1	-
196	466539.25	1251115.13	Картометрический метод	0.1	-
197	466561.25	1251175.71	Картометрический метод	0.1	-
198	466644.84	1251359.90	Картометрический метод	0.1	-
199	466650.94	1251375.94	Картометрический метод	0.1	-
200	466652.49	1251376.18	Картометрический метод	0.1	-
201	466676.88	1251420.76	Картометрический метод	0.1	-
202	466685.80	1251420.17	Картометрический метод	0.1	-
203	466728.19	1251472.03	Картометрический метод	0.1	-
1	466855.95	1251540.18	Картометрический метод	0.1	-
204	466609.00	1250807.00	Картометрический метод	0.1	-
205	466627.00	1250787.00	Картометрический метод	0.1	-
206	466634.00	1250765.00	Картометрический метод	0.1	-
207	466649.00	1250743.00	Картометрический метод	0.1	-
208	466649.00	1250730.00	Картометрический метод	0.1	-
209	466645.00	1250715.00	Картометрический метод	0.1	-
210	466636.00	1250690.00	Картометрический метод	0.1	-
211	466635.00	1250678.00	Картометрический метод	0.1	-
212	466613.00	1250659.00	Картометрический метод	0.1	-
213	466585.00	1250628.00	Картометрический метод	0.1	-
214	466570.00	1250630.00	Картометрический метод	0.1	-
215	466524.00	1250644.00	Картометрический метод	0.1	-
216	466513.00	1250655.00	Картометрический метод	0.1	-
217	466523.00	1250663.00	Картометрический метод	0.1	-
218	466521.85	1250664.85	Картометрический метод	0.1	-
219	466522.78	1250665.46	Картометрический метод	0.1	-
220	466543.46	1250681.62	Картометрический метод	0.1	-
221	466538.20	1250690.81	Картометрический метод	0.1	-
222	466566.00	1250733.00	Картометрический метод	0.1	-
223	466578.00	1250764.00	Картометрический метод	0.1	-
224	466595.00	1250787.00	Картометрический метод	0.1	-
204	466609.00	1250807.00	Картометрический метод	0.1	-
225	466375.31	1250532.50	Картометрический метод	0.1	-
226	466385.14	1250523.33	Картометрический метод	0.1	-
227	466430.48	1250477.34	Картометрический метод	0.1	-
228	466425.07	1250471.30	Картометрический метод	0.1	-
229	466424.85	1250460.87	Картометрический метод	0.1	-
230	466430.10	1250458.08	Картометрический метод	0.1	-
231	466421.38	1250441.470	Картометрический метод	0.1	-
232	466414.55	1250438.320	Картометрический метод	0.1	-
233	466411.21	1250440.890	Картометрический метод	0.1	-
234	466368.32	1250416.140	Картометрический метод	0.1	-
235	466372.89	1250410.580	Картометрический метод	0.1	-
236	466337.27	1250392.550	Картометрический метод	0.1	-

Сведения о местоположении границ объекта

237	466331.55	1250388.610	Картометрический метод	0.1	-
238	466328.80	1250392.670	Картометрический метод	0.1	-
239	466334.09	1250396.800	Картометрический метод	0.1	-
240	466326.46	1250405.960	Картометрический метод	0.1	-
241	466333.60	1250412.61	Картометрический метод	0.1	-
242	466342.04	1250418.40	Картометрический метод	0.1	-
243	466300.38	1250459.33	Картометрический метод	0.1	-
244	466299.39	1250465.19	Картометрический метод	0.1	-
245	466303.93	1250471.14	Картометрический метод	0.1	-
246	466326.15	1250495.76	Картометрический метод	0.1	-
247	466326.40	1250495.91	Картометрический метод	0.1	-
248	466327.15	1250496.38	Картометрический метод	0.1	-
249	466333.84	1250503.25	Картометрический метод	0.1	-
250	466339.80	1250508.64	Картометрический метод	0.1	-
251	466353.25	1250521.31	Картометрический метод	0.1	-
252	466362.89	1250530.39	Картометрический метод	0.1	-
253	466367.90	1250525.53	Картометрический метод	0.1	-
225	466375.31	1250532.50	Картометрический метод	0.1	-
254	465964.67	1249849.440	Картометрический метод	0.1	-
255	465968.60	1249804.680	Картометрический метод	0.1	-
256	465888.41	1249797.520	Картометрический метод	0.1	-
257	465888.76	1249837.820	Картометрический метод	0.1	-
258	465903.53	1249838.890	Картометрический метод	0.1	-
259	465903.23	1249845.020	Картометрический метод	0.1	-
254	465964.67	1249849.440	Картометрический метод	0.1	-
260	466199.17	1250315.62	Картометрический метод	0.1	-
261	466203.41	1250311.43	Картометрический метод	0.1	-
262	466205.83	1250309.28	Картометрический метод	0.1	-
263	466212.35	1250301.84	Картометрический метод	0.1	-
264	466216.73	1250297.72	Картометрический метод	0.1	-
265	466200.10	1250277.04	Картометрический метод	0.1	-
266	466186.29	1250259.38	Картометрический метод	0.1	-
267	466166.57	1250273.45	Картометрический метод	0.1	-
268	466183.08	1250295.26	Картометрический метод	0.1	-
269	466183.24	1250295.46	Картометрический метод	0.1	-
270	466185.71	1250298.61	Картометрический метод	0.1	-
271	466192.49	1250307.26	Картометрический метод	0.1	-
260	466199.17	1250315.62	Картометрический метод	0.1	-
272	468493.13	1254530.29	Картометрический метод	0.1	-
273	468520.01	1254513.81	Картометрический метод	0.1	-
274	468619.59	1254414.42	Картометрический метод	0.1	-
275	468654.04	1254437.72	Картометрический метод	0.1	-
276	468691.24	1254393.03	Картометрический метод	0.1	-
277	468676.47	1254374.38	Картометрический метод	0.1	-
278	468663.89	1254365.58	Картометрический метод	0.1	-
279	468701.74	1254353.28	Картометрический метод	0.1	-
280	468736.91	1254318.08	Картометрический метод	0.1	-



Сведения о местоположении границ объекта

281	468755.13	1254274.34	Картометрический метод	0.1	-
282	468765.07	1254234.77	Картометрический метод	0.1	-
283	468771.98	1254225.21	Картометрический метод	0.1	-
284	468781.63	1254213.93	Картометрический метод	0.1	-
285	468668.73	1254103.56	Картометрический метод	0.1	-
286	468495.31	1253958.09	Картометрический метод	0.1	-
287	468412.88	1253905.32	Картометрический метод	0.1	-
288	468387.49	1253873.38	Картометрический метод	0.1	-
289	468365.25	1253829.17	Картометрический метод	0.1	-
290	468323.32	1253716.22	Картометрический метод	0.1	-
291	468311.90	1253700.77	Картометрический метод	0.1	-
292	468294.22	1253676.85	Картометрический метод	0.1	-
293	468273.69	1253664.59	Картометрический метод	0.1	-
294	468202.95	1253655.46	Картометрический метод	0.1	-
295	468146.76	1253636.92	Картометрический метод	0.1	-
296	468128.38	1253626.02	Картометрический метод	0.1	-
297	468096.27	1253606.97	Картометрический метод	0.1	-
298	468107.96	1253607.19	Картометрический метод	0.1	-
299	468091.63	1253603.51	Картометрический метод	0.1	-
300	468095.29	1253565.39	Картометрический метод	0.1	-
301	468097.23	1253528.85	Картометрический метод	0.1	-
302	468097.47	1253494.10	Картометрический метод	0.1	-
303	468054.44	1253493.73	Картометрический метод	0.1	-
304	468047.27	1253468.45	Картометрический метод	0.1	-
305	468060.10	1253464.30	Картометрический метод	0.1	-
306	468075.96	1253467.32	Картометрический метод	0.1	-
307	468076.34	1253422.80	Картометрический метод	0.1	-
308	468042.36	1253408.08	Картометрический метод	0.1	-
309	468046.14	1253362.81	Картометрический метод	0.1	-
310	468063.55	1253332.81	Картометрический метод	0.1	-
311	468065.94	1253314.48	Картометрический метод	0.1	-
312	468022.74	1253304.71	Картометрический метод	0.1	-
313	468014.81	1253300.56	Картометрический метод	0.1	-
314	468019.34	1253283.20	Картометрический метод	0.1	-
315	467981.69	1253265.76	Картометрический метод	0.1	-
316	467987.83	1253239.67	Картометрический метод	0.1	-
317	468013.68	1253239.81	Картометрический метод	0.1	-
318	468054.07	1253243.21	Картометрический метод	0.1	-
319	468066.90	1253219.44	Картометрический метод	0.1	-
320	468081.24	1253220.57	Картометрический метод	0.1	-
321	468115.21	1253216.04	Картометрический метод	0.1	-
322	468111.06	1253191.90	Картометрический метод	0.1	-
323	468072.56	1253182.09	Картометрический метод	0.1	-
324	468074.45	1253170.77	Картометрический метод	0.1	-
325	468100.87	1253148.51	Картометрический метод	0.1	-
326	468142.77	1253135.31	Картометрический метод	0.1	-
327	468169.94	1253134.17	Картометрический метод	0.1	-
328	468171.83	1253105.88	Картометрический метод	0.1	-
329	468180.13	1253102.86	Картометрический метод	0.1	-
330	468183.91	1253086.26	Картометрический метод	0.1	-

Сведения о местоположении границ объекта

331	468198.25	1253088.52	Картометрический метод	0.1	-
332	468203.16	1253070.79	Картометрический метод	0.1	-
333	468225.43	1253068.90	Картометрический метод	0.1	-
334	468231.09	1253054.94	Картометрический метод	0.1	-
335	468274.50	1253055.70	Картометрический метод	0.1	-
336	468287.33	1253048.91	Картометрический метод	0.1	-
337	468277.14	1252935.34	Картометрический метод	0.1	-
338	468276.76	1252863.66	Картометрический метод	0.1	-
339	468271.85	1252853.85	Картометрический метод	0.1	-
340	468274.12	1252846.68	Картометрический метод	0.1	-
341	468288.08	1252836.50	Картометрический метод	0.1	-
342	468336.02	1252816.88	Картометрический метод	0.1	-
343	468356.40	1252732.74	Картометрический метод	0.1	-
344	468351.54	1252683.66	Картометрический метод	0.1	-
345	468327.72	1252629.37	Картометрический метод	0.1	-
346	468307.33	1252608.99	Картометрический метод	0.1	-
347	468294.88	1252581.45	Картометрический метод	0.1	-
348	468297.90	1252511.28	Картометрический метод	0.1	-
349	468305.07	1252493.92	Картометрический метод	0.1	-
350	468326.96	1252477.32	Картометрический метод	0.1	-
351	468327.34	1252464.49	Картометрический метод	0.1	-
352	468334.89	1252433.18	Картометрический метод	0.1	-
353	468365.08	1252380.36	Картометрический метод	0.1	-
354	468382.45	1252323.39	Картометрический метод	0.1	-
355	468382.07	1252306.41	Картометрический метод	0.1	-
356	468374.52	1252296.22	Картометрический метод	0.1	-
357	468243.92	1252256.23	Картометрический метод	0.1	-
358	468176.46	1252244.98	Картометрический метод	0.1	-
359	468188.79	1252202.49	Картометрический метод	0.1	-
360	468212.55	1252148.21	Картометрический метод	0.1	-
361	468279.03	1252167.09	Картометрический метод	0.1	-
362	468365.21	1252208.13	Картометрический метод	0.1	-
363	468407.35	1252242.74	Картометрический метод	0.1	-
364	468565.61	1252010.68	Картометрический метод	0.1	-
365	468395.05	1251872.82	Картометрический метод	0.1	-
366	468400.30	1251865.47	Картометрический метод	0.1	-
367	468407.04	1251857.38	Картометрический метод	0.1	-
368	468411.84	1251857.10	Картометрический метод	0.1	-
369	468423.24	1251840.20	Картометрический метод	0.1	-
370	468409.85	1251829.56	Картометрический метод	0.1	-
371	467988.23	1251555.67	Картометрический метод	0.1	-
372	467806.09	1251436.56	Картометрический метод	0.1	-
373	467697.92	1251364.41	Картометрический метод	0.1	-
374	467654.15	1251332.92	Картометрический метод	0.1	-
375	467642.44	1251323.97	Картометрический метод	0.1	-
376	467620.26	1251303.20	Картометрический метод	0.1	-
377	467596.83	1251279.23	Картометрический метод	0.1	-
378	467585.55	1251291.34	Картометрический метод	0.1	-
379	467622.23	1251328.66	Картометрический метод	0.1	-
380	467647.06	1251348.50	Картометрический метод	0.1	-

Сведения о местоположении границ объекта

381	467677.67	1251370.20	Картометрический метод	0.1	-
382	467795.93	1251449.80	Картометрический метод	0.1	-
383	468144.07	1251678.14	Картометрический метод	0.1	-
384	468383.14	1251830.47	Картометрический метод	0.1	-
385	468393.75	1251839.53	Картометрический метод	0.1	-
386	468394.57	1251846.16	Картометрический метод	0.1	-
387	468394.12	1251850.21	Картометрический метод	0.1	-
388	468390.09	1251856.95	Картометрический метод	0.1	-
389	468371.30	1251884.67	Картометрический метод	0.1	-
390	468359.00	1251878.01	Картометрический метод	0.1	-
391	468287.77	1251965.88	Картометрический метод	0.1	-
392	468271.42	1251956.31	Картометрический метод	0.1	-
393	468272.30	1251954.83	Картометрический метод	0.1	-
394	468248.58	1251940.40	Картометрический метод	0.1	-
395	468242.78	1251949.61	Картометрический метод	0.1	-
396	468259.05	1251958.55	Картометрический метод	0.1	-
397	468260.35	1251956.55	Картометрический метод	0.1	-
398	468263.90	1251959.05	Картометрический метод	0.1	-
399	468266.77	1251963.12	Картометрический метод	0.1	-
400	468281.38	1251974.14	Картометрический метод	0.1	-
401	468222.00	1252083.00	Картометрический метод	0.1	-
402	468086.07	1252081.43	Картометрический метод	0.1	-
403	468082.00	1252146.00	Картометрический метод	0.1	-
404	468104.22	1252248.92	Картометрический метод	0.1	-
405	467961.87	1252251.35	Картометрический метод	0.1	-
406	467927.87	1252286.33	Картометрический метод	0.1	-
407	467681.50	1252232.23	Картометрический метод	0.1	-
408	467643.94	1252191.11	Картометрический метод	0.1	-
409	467577.73	1252022.07	Картометрический метод	0.1	-
410	467565.69	1251933.20	Картометрический метод	0.1	-
411	467556.03	1251931.32	Картометрический метод	0.1	-
412	467520.68	1251957.22	Картометрический метод	0.1	-
413	467518.81	1252022.12	Картометрический метод	0.1	-
414	467522.60	1252075.81	Картометрический метод	0.1	-
415	467501.57	1252138.22	Картометрический метод	0.1	-
416	467470.60	1252176.23	Картометрический метод	0.1	-
417	467463.01	1252173.11	Картометрический метод	0.1	-
418	467462.50	1252174.48	Картометрический метод	0.1	-
419	467458.29	1252185.86	Картометрический метод	0.1	-
420	467455.31	1252193.90	Картометрический метод	0.1	-
421	467454.12	1252197.10	Картометрический метод	0.1	-
422	467451.55	1252204.06	Картометрический метод	0.1	-
423	467447.13	1252215.97	Картометрический метод	0.1	-
424	467442.96	1252229.25	Картометрический метод	0.1	-
425	467434.77	1252340.07	Картометрический метод	0.1	-
426	467434.30	1252387.89	Картометрический метод	0.1	-
427	467434.22	1252396.62	Картометрический метод	0.1	-
428	467457.00	1252434.00	Картометрический метод	0.1	-
429	467559.00	1252488.00	Картометрический метод	0.1	-
430	467805.67	1252599.43	Картометрический метод	0.1	-

Сведения о местоположении границ объекта

431	467734.00	1252751.00	Картометрический метод	0.1	-
432	467705.53	1252794.01	Картометрический метод	0.1	-
433	467780.37	1252817.94	Картометрический метод	0.1	-
434	467783.82	1252827.21	Картометрический метод	0.1	-
435	467781.23	1252844.68	Картометрический метод	0.1	-
436	467764.84	1252852.87	Картометрический метод	0.1	-
437	467754.49	1252861.92	Картометрический метод	0.1	-
438	467702.07	1252846.83	Картометрический метод	0.1	-
439	467690.43	1252867.53	Картометрический метод	0.1	-
440	467666.70	1252964.98	Картометрический метод	0.1	-
441	467671.66	1252974.68	Картометрический метод	0.1	-
442	467678.56	1252984.60	Картометрический метод	0.1	-
443	467688.49	1252994.08	Картометрический метод	0.1	-
444	467794.03	1253029.01	Картометрический метод	0.1	-
445	467778.53	1253068.81	Картометрический метод	0.1	-
446	467878.94	1253101.88	Картометрический метод	0.1	-
447	467740.30	1253122.84	Картометрический метод	0.1	-
448	467732.00	1253135.29	Картометрический метод	0.1	-
449	467644.81	1253167.74	Картометрический метод	0.1	-
450	467619.52	1253185.10	Картометрический метод	0.1	-
451	467521.33	1253242.28	Картометрический метод	0.1	-
452	467538.09	1253255.93	Картометрический метод	0.1	-
453	467563.22	1253270.65	Картометрический метод	0.1	-
454	467541.27	1253329.94	Картометрический метод	0.1	-
455	467473.90	1253324.25	Картометрический метод	0.1	-
456	467429.99	1253308.84	Картометрический метод	0.1	-
457	467419.43	1253289.86	Картометрический метод	0.1	-
458	467389.55	1253267.94	Картометрический метод	0.1	-
459	467345.94	1253333.75	Картометрический метод	0.1	-
460	467337.34	1253350.37	Картометрический метод	0.1	-
461	467326.42	1253448.23	Картометрический метод	0.1	-
462	467311.73	1253517.40	Картометрический метод	0.1	-
463	467300.37	1253544.71	Картометрический метод	0.1	-
464	467299.83	1253548.32	Картометрический метод	0.1	-
465	467294.57	1253678.95	Картометрический метод	0.1	-
466	467286.06	1253687.44	Картометрический метод	0.1	-
467	467293.07	1253696.18	Картометрический метод	0.1	-
468	467290.80	1253722.10	Картометрический метод	0.1	-
469	467317.09	1253803.46	Картометрический метод	0.1	-
470	467311.10	1253810.47	Картометрический метод	0.1	-
471	467302.24	1253806.31	Картометрический метод	0.1	-
472	467275.90	1253723.90	Картометрический метод	0.1	-
473	467289.38	1253561.47	Картометрический метод	0.1	-
474	467290.37	1253542.49	Картометрический метод	0.1	-
475	467295.44	1253512.22	Картометрический метод	0.1	-
476	467306.60	1253445.47	Картометрический метод	0.1	-
477	467317.95	1253343.85	Картометрический метод	0.1	-
478	467321.61	1253302.86	Картометрический метод	0.1	-
479	467310.34	1253298.61	Картометрический метод	0.1	-
480	467278.12	1253290.25	Картометрический метод	0.1	-

## Сведения о местоположении границ объекта

481	467225.82	1253272.87	Картометрический метод	0.1	-
482	467184.45	1253259.21	Картометрический метод	0.1	-
483	467176.47	1253231.18	Картометрический метод	0.1	-
484	467167.04	1253214.35	Картометрический метод	0.1	-
485	467155.52	1253214.15	Картометрический метод	0.1	-
486	467138.13	1253226.50	Картометрический метод	0.1	-
487	467123.58	1253223.73	Картометрический метод	0.1	-
488	467082.46	1253200.00	Картометрический метод	0.1	-
489	467043.23	1253193.62	Картометрический метод	0.1	-
490	466995.43	1253155.56	Картометрический метод	0.1	-
491	466993.95	1253101.81	Картометрический метод	0.1	-
492	466945.76	1253069.26	Картометрический метод	0.1	-
493	466908.83	1253108.97	Картометрический метод	0.1	-
494	466890.08	1253118.81	Картометрический метод	0.1	-
495	466860.24	1253122.01	Картометрический метод	0.1	-
496	466833.80	1253109.89	Картометрический метод	0.1	-
497	466803.00	1253106.35	Картометрический метод	0.1	-
498	466780.59	1253160.85	Картометрический метод	0.1	-
499	466794.34	1253167.17	Картометрический метод	0.1	-
500	466786.63	1253180.89	Картометрический метод	0.1	-
501	466777.35	1253197.42	Картометрический метод	0.1	-
502	466772.75	1253198.72	Картометрический метод	0.1	-
503	466754.22	1253190.35	Картометрический метод	0.1	-
504	466744.49	1253195.82	Картометрический метод	0.1	-
505	466670.73	1253168.04	Картометрический метод	0.1	-
506	466622.20	1253129.25	Картометрический метод	0.1	-
507	466634.78	1253105.86	Картометрический метод	0.1	-
508	466645.03	1253075.56	Картометрический метод	0.1	-
509	466600.87	1253040.84	Картометрический метод	0.1	-
510	466589.05	1253044.25	Картометрический метод	0.1	-
511	466567.89	1253023.69	Картометрический метод	0.1	-
512	466587.66	1253001.05	Картометрический метод	0.1	-
513	466594.44	1253007.57	Картометрический метод	0.1	-
514	466607.46	1252992.29	Картометрический метод	0.1	-
515	466618.66	1252971.72	Картометрический метод	0.1	-
516	466633.43	1252976.52	Картометрический метод	0.1	-
517	466716.51	1253011.52	Картометрический метод	0.1	-
518	466717.13	1253006.65	Картометрический метод	0.1	-
519	466637.90	1252972.15	Картометрический метод	0.1	-
520	466638.54	1252943.61	Картометрический метод	0.1	-
521	466672.74	1252956.10	Картометрический метод	0.1	-
522	466690.51	1252944.51	Картометрический метод	0.1	-
523	466688.80	1252942.06	Картометрический метод	0.1	-
524	466653.76	1252917.22	Картометрический метод	0.1	-
525	466659.86	1252890.95	Картометрический метод	0.1	-
526	466692.78	1252909.29	Картометрический метод	0.1	-
527	466721.48	1252885.03	Картометрический метод	0.1	-
528	466743.07	1252862.51	Картометрический метод	0.1	-
529	466756.43	1252847.23	Картометрический метод	0.1	-
530	466761.50	1252836.51	Картометрический метод	0.1	-

## Сведения о местоположении границ объекта

531	466769.42	1252813.24	Картометрический метод	0.1	-
532	466760.13	1252788.29	Картометрический метод	0.1	-
533	466745.53	1252759.16	Картометрический метод	0.1	-
534	466729.50	1252753.17	Картометрический метод	0.1	-
535	466685.24	1252772.57	Картометрический метод	0.1	-
536	466632.88	1252820.91	Картометрический метод	0.1	-
537	466645.77	1252833.84	Картометрический метод	0.1	-
538	466652.95	1252880.17	Картометрический метод	0.1	-
539	466650.14	1252902.01	Картометрический метод	0.1	-
540	466645.26	1252922.74	Картометрический метод	0.1	-
541	466617.65	1252913.03	Картометрический метод	0.1	-
542	466571.69	1252888.15	Картометрический метод	0.1	-
543	466488.38	1252878.95	Картометрический метод	0.1	-
544	466466.14	1252844.51	Картометрический метод	0.1	-
545	466410.88	1252758.28	Картометрический метод	0.1	-
546	466406.99	1252750.08	Картометрический метод	0.1	-
547	466342.36	1252718.51	Картометрический метод	0.1	-
548	466330.27	1252709.43	Картометрический метод	0.1	-
549	466276.45	1252666.52	Картометрический метод	0.1	-
550	466256.26	1252668.52	Картометрический метод	0.1	-
551	466227.91	1252649.37	Картометрический метод	0.1	-
552	466236.86	1252632.51	Картометрический метод	0.1	-
553	466214.48	1252619.61	Картометрический метод	0.1	-
554	466200.61	1252626.32	Картометрический метод	0.1	-
555	466180.83	1252618.78	Картометрический метод	0.1	-
556	466140.30	1252574.21	Картометрический метод	0.1	-
557	466131.89	1252551.76	Картометрический метод	0.1	-
558	466158.90	1252526.18	Картометрический метод	0.1	-
559	466155.60	1252512.88	Картометрический метод	0.1	-
560	466150.47	1252492.61	Картометрический метод	0.1	-
561	466146.59	1252476.77	Картометрический метод	0.1	-
562	466125.34	1252446.40	Картометрический метод	0.1	-
563	466087.06	1252432.74	Картометрический метод	0.1	-
564	466050.49	1252401.67	Картометрический метод	0.1	-
565	466027.79	1252393.84	Картометрический метод	0.1	-
566	466026.15	1252449.98	Картометрический метод	0.1	-
567	466025.17	1252481.31	Картометрический метод	0.1	-
568	465905.06	1252568.14	Картометрический метод	0.1	-
569	465889.43	1252643.91	Картометрический метод	0.1	-
570	465927.85	1252682.00	Картометрический метод	0.1	-
571	466009.29	1252754.46	Картометрический метод	0.1	-
572	465992.74	1252768.96	Картометрический метод	0.1	-
573	465990.04	1252771.62	Картометрический метод	0.1	-
574	465987.25	1252768.89	Картометрический метод	0.1	-
575	465946.44	1252814.56	Картометрический метод	0.1	-
576	465911.49	1252848.95	Картометрический метод	0.1	-
577	465897.60	1252863.15	Картометрический метод	0.1	-
578	465897.56	1252863.19	Картометрический метод	0.1	-
579	465893.23	1252866.45	Картометрический метод	0.1	-
580	465998.26	1252940.84	Картометрический метод	0.1	-

Сведения о местоположении границ объекта

581	466077.96	1253007.32	Картометрический метод	0.1	-
582	466227.97	1253150.09	Картометрический метод	0.1	-
583	466309.47	1253217.61	Картометрический метод	0.1	-
584	466382.04	1253271.45	Картометрический метод	0.1	-
585	466490.50	1253342.41	Картометрический метод	0.1	-
586	466499.17	1253349.97	Картометрический метод	0.1	-
587	466503.00	1253357.11	Картометрический метод	0.1	-
588	466517.97	1253365.19	Картометрический метод	0.1	-
589	466555.28	1253385.33	Картометрический метод	0.1	-
590	466556.33	1253386.02	Картометрический метод	0.1	-
591	466580.54	1253401.79	Картометрический метод	0.1	-
592	466596.99	1253368.55	Картометрический метод	0.1	-
593	466577.38	1253359.80	Картометрический метод	0.1	-
594	466570.93	1253356.51	Картометрический метод	0.1	-
595	466547.31	1253344.47	Картометрический метод	0.1	-
596	466536.80	1253327.13	Картометрический метод	0.1	-
597	466534.68	1253323.64	Картометрический метод	0.1	-
598	466545.88	1253305.14	Картометрический метод	0.1	-
599	466527.00	1253293.72	Картометрический метод	0.1	-
600	466525.86	1253291.84	Картометрический метод	0.1	-
601	466549.17	1253249.99	Картометрический метод	0.1	-
602	466555.30	1253233.95	Картометрический метод	0.1	-
603	466567.86	1253216.45	Картометрический метод	0.1	-
604	466583.89	1253222.10	Картометрический метод	0.1	-
605	466632.74	1253243.51	Картометрический метод	0.1	-
606	466641.44	1253246.51	Картометрический метод	0.1	-
607	466676.16	1253247.55	Картометрический метод	0.1	-
608	466744.13	1253268.89	Картометрический метод	0.1	-
609	466781.39	1253277.32	Картометрический метод	0.1	-
610	466806.12	1253293.40	Картометрический метод	0.1	-
611	466831.72	1253301.54	Картометрический метод	0.1	-
612	466857.67	1253310.96	Картометрический метод	0.1	-
613	466848.05	1253337.66	Картометрический метод	0.1	-
614	466863.85	1253342.67	Картометрический метод	0.1	-
615	466869.52	1253344.47	Картометрический метод	0.1	-
616	466883.44	1253361.32	Картометрический метод	0.1	-
617	466878.84	1253396.93	Картометрический метод	0.1	-
618	466871.66	1253407.33	Картометрический метод	0.1	-
619	466858.69	1253425.88	Картометрический метод	0.1	-
620	466828.06	1253472.06	Картометрический метод	0.1	-
621	466806.79	1253487.31	Картометрический метод	0.1	-
622	466778.95	1253513.63	Картометрический метод	0.1	-
623	466728.15	1253503.19	Картометрический метод	0.1	-
624	466689.88	1253505.51	Картометрический метод	0.1	-
625	466635.53	1253521.74	Картометрический метод	0.1	-
626	466457.91	1253950.89	Картометрический метод	0.1	-
627	466520.54	1253907.97	Картометрический метод	0.1	-
628	466551.86	1253904.49	Картометрический метод	0.1	-
629	466591.32	1253916.92	Картометрический метод	0.1	-
630	466622.32	1253860.95	Картометрический метод	0.1	-
631	466806.94	1253539.24	Картометрический метод	0.1	-
632	466867.84	1253580.82	Картометрический метод	0.1	-
633	466896.40	1253540.09	Картометрический метод	0.1	-
634	466912.29	1253556.65	Картометрический метод	0.1	-

## Сведения о местоположении границ объекта

635	466939.37	1253556.54	Картометрический метод	0.1	-
636	467043.70	1253615.48	Картометрический метод	0.1	-
637	467055.60	1253592.36	Картометрический метод	0.1	-
638	467079.72	1253600.40	Картометрический метод	0.1	-
639	467089.30	1253596.60	Картометрический метод	0.1	-
640	467126.24	1253616.64	Картометрический метод	0.1	-
641	467125.73	1253638.08	Картометрический метод	0.1	-
642	467133.97	1253642.89	Картометрический метод	0.1	-
643	467116.40	1253714.67	Картометрический метод	0.1	-
644	467140.92	1253721.70	Картометрический метод	0.1	-
645	467143.54	1253722.48	Картометрический метод	0.1	-
646	467158.12	1253729.25	Картометрический метод	0.1	-
647	467168.62	1253676.23	Картометрический метод	0.1	-
648	467183.70	1253696.19	Картометрический метод	0.1	-
649	467174.43	1253757.92	Картометрический метод	0.1	-
650	467199.02	1253764.14	Картометрический метод	0.1	-
651	467222.30	1253673.27	Картометрический метод	0.1	-
652	467241.21	1253621.70	Картометрический метод	0.1	-
653	467267.60	1253513.33	Картометрический метод	0.1	-
654	467284.00	1253519.00	Картометрический метод	0.1	-
655	467284.00	1253536.00	Картометрический метод	0.1	-
656	467257.00	1253693.00	Картометрический метод	0.1	-
657	467270.00	1253792.00	Картометрический метод	0.1	-
658	467295.36	1253921.65	Картометрический метод	0.1	-
659	467295.82	1253921.62	Картометрический метод	0.1	-
660	467325.30	1253959.91	Картометрический метод	0.1	-
661	467358.11	1253987.38	Картометрический метод	0.1	-
662	467356.63	1253974.66	Картометрический метод	0.1	-
663	467337.58	1253912.17	Картометрический метод	0.1	-
664	467324.71	1253895.37	Картометрический метод	0.1	-
665	467328.00	1253890.61	Картометрический метод	0.1	-
666	467329.82	1253896.12	Картометрический метод	0.1	-
667	467350.63	1253899.15	Картометрический метод	0.1	-
668	467387.49	1254013.27	Картометрический метод	0.1	-
669	467415.67	1254036.18	Картометрический метод	0.1	-
670	467415.69	1254036.19	Картометрический метод	0.1	-
671	467441.71	1254058.67	Картометрический метод	0.1	-
672	467437.95	1254085.60	Картометрический метод	0.1	-
673	467434.33	1254108.09	Картометрический метод	0.1	-
674	467432.48	1254121.08	Картометрический метод	0.1	-
675	467431.20	1254132.07	Картометрический метод	0.1	-
676	467436.33	1254128.81	Картометрический метод	0.1	-
677	467443.16	1254134.55	Картометрический метод	0.1	-
678	467447.99	1254140.30	Картометрический метод	0.1	-
679	467453.81	1254055.87	Картометрический метод	0.1	-
680	467473.50	1254013.47	Картометрический метод	0.1	-
681	467495.47	1254027.29	Картометрический метод	0.1	-
682	467518.00	1253997.20	Картометрический метод	0.1	-
683	467502.03	1253984.52	Картометрический метод	0.1	-
684	467529.34	1253952.32	Картометрический метод	0.1	-
685	467624.57	1254031.45	Картометрический метод	0.1	-
686	467680.09	1253944.03	Картометрический метод	0.1	-
687	467697.46	1253906.31	Картометрический метод	0.1	-



Сведения о местоположении границ объекта

688	467739.29	1253865.62	Картометрический метод	0.1	-
689	467752.79	1253871.11	Картометрический метод	0.1	-
690	467833.54	1253944.06	Картометрический метод	0.1	-
691	467854.40	1253952.70	Картометрический метод	0.1	-
692	467834.24	1253959.39	Картометрический метод	0.1	-
693	467827.52	1253964.25	Картометрический метод	0.1	-
694	467814.83	1253978.44	Картометрический метод	0.1	-
695	467778.10	1253975.60	Картометрический метод	0.1	-
696	467763.91	1253981.09	Картометрический метод	0.1	-
697	467762.77	1254000.40	Картометрический метод	0.1	-
698	467776.59	1254011.52	Картометрический метод	0.1	-
699	467816.91	1254010.63	Картометрический метод	0.1	-
700	467842.85	1254006.08	Картометрический метод	0.1	-
701	467859.50	1254013.84	Картометрический метод	0.1	-
702	467921.40	1253991.88	Картометрический метод	0.1	-
703	467924.16	1253997.47	Картометрический метод	0.1	-
704	467890.58	1254024.30	Картометрический метод	0.1	-
705	467839.25	1254096.00	Картометрический метод	0.1	-
706	467737.59	1254167.37	Картометрический метод	0.1	-
707	467707.40	1254155.92	Картометрический метод	0.1	-
708	467683.07	1254176.46	Картометрический метод	0.1	-
709	467666.41	1254206.37	Картометрический метод	0.1	-
710	467690.64	1254248.78	Картометрический метод	0.1	-
711	467867.27	1254308.79	Картометрический метод	0.1	-
712	467960.41	1254346.65	Картометрический метод	0.1	-
713	468076.08	1254405.72	Картометрический метод	0.1	-
714	468152.56	1254448.93	Картометрический метод	0.1	-
715	468194.21	1254457.02	Картометрический метод	0.1	-
716	468239.64	1254454.94	Картометрический метод	0.1	-
717	468265.58	1254416.04	Картометрический метод	0.1	-
718	468300.03	1254420.49	Картометрический метод	0.1	-
719	468311.39	1254412.54	Картометрический метод	0.1	-
720	468321.05	1254429.19	Картометрический метод	0.1	-
721	468416.07	1254501.54	Картометрический метод	0.1	-
722	468433.88	1254499.24	Картометрический метод	0.1	-
723	468469.42	1254525.88	Картометрический метод	0.1	-
272	468493.13	1254530.29	Картометрический метод	0.1	-
724	466895.34	1253262.18	Картометрический метод	0.1	-
725	466903.31	1253244.18	Картометрический метод	0.1	-
726	466911.29	1253225.44	Картометрический метод	0.1	-
727	466935.16	1253183.63	Картометрический метод	0.1	-
728	466944.51	1253188.98	Картометрический метод	0.1	-
729	466965.18	1253152.20	Картометрический метод	0.1	-
730	466906.45	1253120.27	Картометрический метод	0.1	-
731	466851.53	1253122.86	Картометрический метод	0.1	-
732	466819.34	1253184.61	Картометрический метод	0.1	-
733	466859.04	1253209.87	Картометрический метод	0.1	-
734	466839.54	1253244.75	Картометрический метод	0.1	-
724	466895.34	1253262.18	Картометрический метод	0.1	-
735	467819.32	1253515.69	Картометрический метод	0.1	-
736	467834.07	1253477.53	Картометрический метод	0.1	-
737	467805.52	1253466.24	Картометрический метод	0.1	-

Сведения о местоположении границ объекта

738	467791.06	1253504.60	Картометрический метод	0.1	-
735	467819.32	1253515.69	Картометрический метод	0.1	-
739	467782.53	1253445.81	Картометрический метод	0.1	-
740	467799.38	1253410.01	Картометрический метод	0.1	-
741	467790.87	1253405.46	Картометрический метод	0.1	-
742	467781.96	1253400.51	Картометрический метод	0.1	-
743	467775.42	1253412.30	Картометрический метод	0.1	-
744	467765.21	1253407.37	Картометрический метод	0.1	-
745	467762.08	1253419.88	Картометрический метод	0.1	-
746	467761.35	1253422.79	Картометрический метод	0.1	-
747	467766.59	1253425.99	Картометрический метод	0.1	-
748	467769.66	1253440.20	Картометрический метод	0.1	-
739	467782.53	1253445.81	Картометрический метод	0.1	-
749	467843.69	1253447.23	Картометрический метод	0.1	-
750	467850.82	1253428.07	Картометрический метод	0.1	-
751	467831.92	1253420.89	Картометрический метод	0.1	-
752	467828.82	1253419.63	Картометрический метод	0.1	-
753	467821.76	1253438.81	Картометрический метод	0.1	-
754	467824.86	1253440.23	Картометрический метод	0.1	-
749	467843.69	1253447.23	Картометрический метод	0.1	-
755	469139.22	1254724.70	Картометрический метод	0.1	-
756	469271.71	1254666.97	Картометрический метод	0.1	-
757	469349.28	1254633.01	Картометрический метод	0.1	-
758	469370.24	1254624.61	Картометрический метод	0.1	-
759	469395.07	1254630.65	Картометрический метод	0.1	-
760	469417.23	1254637.36	Картометрический метод	0.1	-
761	469438.71	1254641.39	Картометрический метод	0.1	-
762	469467.57	1254638.03	Картометрический метод	0.1	-
763	469489.72	1254618.57	Картометрический метод	0.1	-
764	469499.12	1254598.43	Картометрический метод	0.1	-
765	469499.79	1254572.25	Картометрический метод	0.1	-
766	469496.38	1254549.14	Картометрический метод	0.1	-
767	469489.22	1254531.24	Картометрический метод	0.1	-
768	469478.03	1254515.58	Картометрический метод	0.1	-
769	469455.66	1254499.47	Картометрический метод	0.1	-
770	469431.49	1254485.15	Картометрический метод	0.1	-
771	469412.70	1254472.62	Картометрический метод	0.1	-
772	469397.03	1254458.75	Картометрический метод	0.1	-
773	469382.71	1254448.45	Картометрический метод	0.1	-
774	469357.65	1254431.90	Картометрический метод	0.1	-
775	469341.09	1254409.52	Картометрический метод	0.1	-
776	469325.88	1254391.17	Картометрический метод	0.1	-
777	469318.72	1254378.64	Картометрический метод	0.1	-
778	469322.30	1254366.11	Картометрический метод	0.1	-
779	469310.19	1254347.82	Картометрический метод	0.1	-
780	469340.92	1254343.43	Картометрический метод	0.1	-
781	469374.29	1254335.52	Картометрический метод	0.1	-
782	469422.58	1254305.67	Картометрический метод	0.1	-
783	469481.41	1254261.77	Картометрический метод	0.1	-

Сведения о местоположении границ объекта

784	469383.64	1254167.22	Картометрический метод	0.1	-
785	469131.61	1254152.91	Картометрический метод	0.1	-
786	469092.03	1254208.69	Картометрический метод	0.1	-
787	469060.54	1254245.58	Картометрический метод	0.1	-
788	469022.75	1254296.86	Картометрический метод	0.1	-
789	468983.16	1254346.34	Картометрический метод	0.1	-
790	468968.62	1254364.79	Картометрический метод	0.1	-
791	468944.26	1254382.31	Картометрический метод	0.1	-
792	468931.69	1254389.08	Картометрический метод	0.1	-
793	468911.48	1254412.12	Картометрический метод	0.1	-
794	468891.39	1254440.81	Картометрический метод	0.1	-
795	468884.62	1254461.70	Картометрический метод	0.1	-
796	468996.17	1254578.69	Картометрический метод	0.1	-
755	469139.22	1254724.70	Картометрический метод	0.1	-
797	466778.16	1257228.83	Картометрический метод	0.1	-
798	466788.09	1257221.16	Картометрический метод	0.1	-
799	466789.98	1257134.00	Картометрический метод	0.1	-
800	466792.62	1256961.20	Картометрический метод	0.1	-
801	466794.61	1256853.59	Картометрический метод	0.1	-
802	466793.61	1256813.38	Картометрический метод	0.1	-
803	466795.51	1256721.91	Картометрический метод	0.1	-
804	466761.55	1256721.80	Картометрический метод	0.1	-
805	466761.61	1256702.26	Картометрический метод	0.1	-
806	466790.03	1256702.24	Картометрический метод	0.1	-
807	466790.22	1256662.79	Картометрический метод	0.1	-
808	466790.96	1256649.48	Картометрический метод	0.1	-
809	466755.44	1256654.18	Картометрический метод	0.1	-
810	466664.87	1256657.54	Картометрический метод	0.1	-
811	466556.16	1256656.16	Картометрический метод	0.1	-
812	466503.56	1256655.51	Картометрический метод	0.1	-
813	466470.97	1256662.33	Картометрический метод	0.1	-
814	466460.59	1256671.20	Картометрический метод	0.1	-
815	466463.90	1256787.28	Картометрический метод	0.1	-
816	466470.26	1256974.92	Картометрический метод	0.1	-
817	466478.06	1257187.80	Картометрический метод	0.1	-
818	466616.66	1257209.33	Картометрический метод	0.1	-
797	466778.16	1257228.83	Картометрический метод	0.1	-
819	466910.08	1255352.41	Картометрический метод	0.1	-
820	466943.82	1255264.97	Картометрический метод	0.1	-
821	466969.29	1255245.01	Картометрический метод	0.1	-
822	466972.17	1255240.46	Картометрический метод	0.1	-
823	466959.33	1255233.16	Картометрический метод	0.1	-
824	466962.57	1255228.03	Картометрический метод	0.1	-
825	466999.47	1255250.79	Картометрический метод	0.1	-
826	467062.62	1255159.61	Картометрический метод	0.1	-
827	467070.31	1255147.80	Картометрический метод	0.1	-
828	467093.52	1255135.46	Картометрический метод	0.1	-
829	467069.92	1255087.21	Картометрический метод	0.1	-
830	466954.11	1255065.57	Картометрический метод	0.1	-

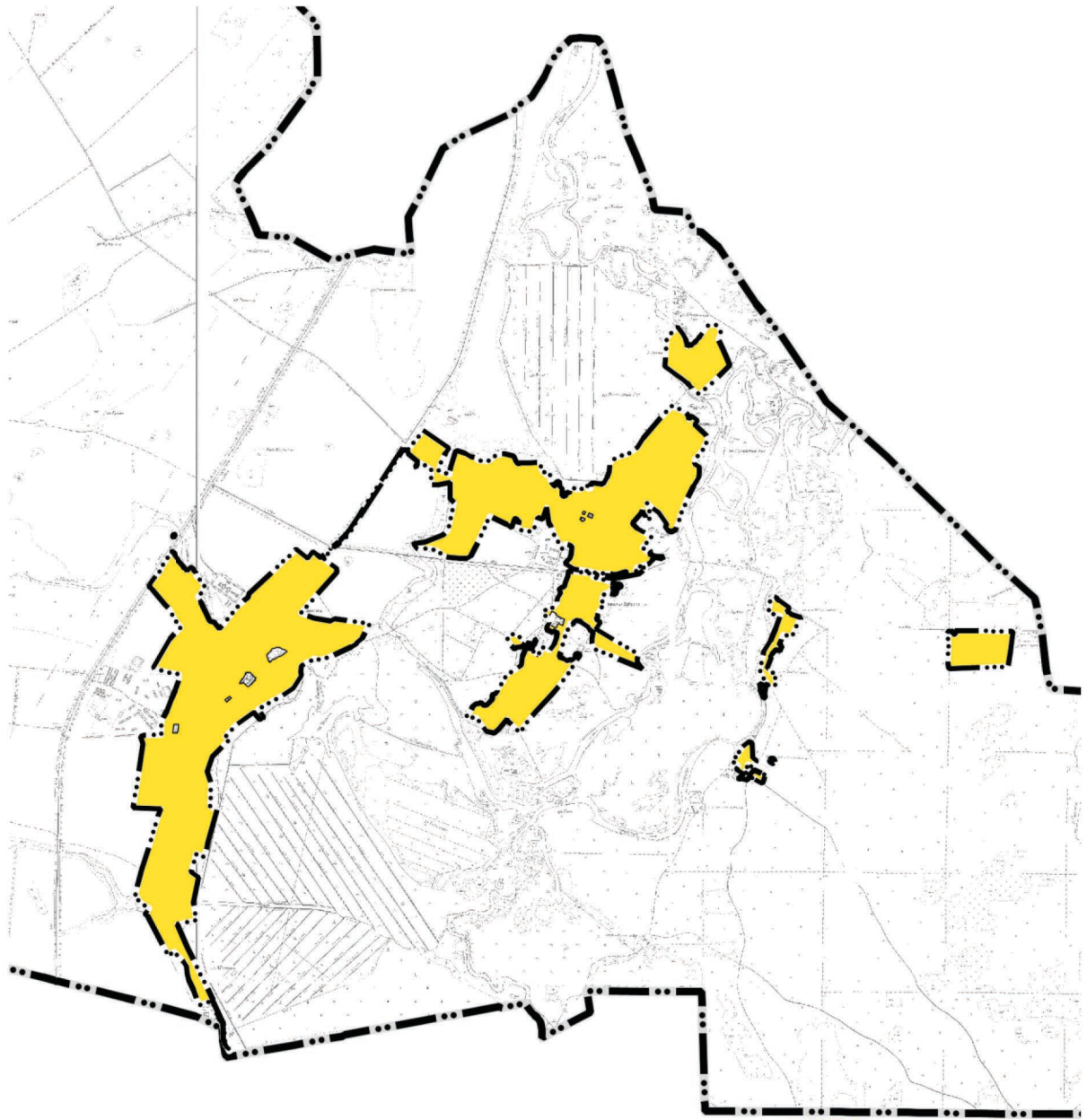
Сведения о местоположении границ объекта

831	466940.81	1255105.55	Картометрический метод	0.1	-
832	466927.45	1255170.39	Картометрический метод	0.1	-
833	466859.91	1255145.36	Картометрический метод	0.1	-
834	466812.52	1255133.24	Картометрический метод	0.1	-
835	466705.31	1255083.79	Картометрический метод	0.1	-
836	466610.09	1255024.07	Картометрический метод	0.1	-
837	466443.29	1254988.99	Картометрический метод	0.1	-
838	466373.88	1255022.78	Картометрический метод	0.1	-
839	466331.90	1255049.58	Картометрический метод	0.1	-
840	466323.64	1255036.65	Картометрический метод	0.1	-
841	466313.82	1255027.01	Картометрический метод	0.1	-
842	466324.62	1254990.30	Картометрический метод	0.1	-
843	466272.21	1254991.71	Картометрический метод	0.1	-
844	466198.41	1255023.43	Картометрический метод	0.1	-
845	466204.38	1255038.41	Картометрический метод	0.1	-
846	466244.28	1255032.27	Картометрический метод	0.1	-
847	466308.86	1255043.91	Картометрический метод	0.1	-
848	466311.90	1255033.55	Картометрический метод	0.1	-
849	466326.84	1255052.81	Картометрический метод	0.1	-
850	466302.17	1255064.17	Картометрический метод	0.1	-
851	466285.02	1255081.32	Картометрический метод	0.1	-
852	466333.26	1255146.24	Картометрический метод	0.1	-
853	466383.74	1255119.20	Картометрический метод	0.1	-
854	466414.12	1255136.29	Картометрический метод	0.1	-
855	466426.17	1255097.50	Картометрический метод	0.1	-
856	466459.65	1255095.54	Картометрический метод	0.1	-
857	466463.09	1255057.21	Картометрический метод	0.1	-
858	466555.04	1255087.79	Картометрический метод	0.1	-
859	466562.17	1255077.93	Картометрический метод	0.1	-
860	466587.02	1255095.50	Картометрический метод	0.1	-
861	466628.20	1255128.71	Картометрический метод	0.1	-
862	466617.81	1255166.52	Картометрический метод	0.1	-
863	466662.06	1255187.10	Картометрический метод	0.1	-
864	466672.44	1255163.97	Картометрический метод	0.1	-
865	466749.40	1255192.65	Картометрический метод	0.1	-
866	466757.24	1255194.82	Картометрический метод	0.1	-
867	466742.74	1255278.19	Картометрический метод	0.1	-
868	466786.57	1255291.51	Картометрический метод	0.1	-
819	466910.08	1255352.41	Картометрический метод	0.1	-
869	465648.45	1254961.28	Картометрический метод	0.1	-
870	465672.20	1254927.23	Картометрический метод	0.1	-
871	465798.95	1254923.30	Картометрический метод	0.1	-
872	465816.13	1254892.41	Картометрический метод	0.1	-
873	465774.63	1254842.01	Картометрический метод	0.1	-
874	465638.86	1254747.45	Картометрический метод	0.1	-
875	465597.87	1254798.62	Картометрический метод	0.1	-
876	465570.00	1254779.39	Картометрический метод	0.1	-
877	465543.96	1254820.42	Картометрический метод	0.1	-
878	465527.06	1254844.44	Картометрический метод	0.1	-
879	465487.73	1254802.93	Картометрический метод	0.1	-
880	465484.80	1254807.57	Картометрический метод	0.1	-




Сведения о местоположении границ объекта					
881	465488.44	1254830.43	Картометрический метод	0.1	-
882	465473.32	1254880.97	Картометрический метод	0.1	-
883	465526.84	1254900.29	Картометрический метод	0.1	-
884	465538.96	1254859.52	Картометрический метод	0.1	-
885	465616.94	1254888.91	Картометрический метод	0.1	-
886	465590.22	1254920.95	Картометрический метод	0.1	-
869	465648.45	1254961.28	Картометрический метод	0.1	-
887	465520.32	1255041.20	Картометрический метод	0.1	-
888	465564.56	1254939.59	Картометрический метод	0.1	-
889	465553.91	1254931.63	Картометрический метод	0.1	-
890	465524.21	1254904.48	Картометрический метод	0.1	-
891	465509.01	1254898.72	Картометрический метод	0.1	-
892	465444.17	1255016.63	Картометрический метод	0.1	-
887	465520.32	1255041.20	Картометрический метод	0.1	-
893	465631.59	1255127.42	Картометрический метод	0.1	-
894	465667.99	1255115.19	Картометрический метод	0.1	-
895	465664.12	1255079.57	Картометрический метод	0.1	-
896	465634.79	1255074.74	Картометрический метод	0.1	-
897	465617.13	1255105.52	Картометрический метод	0.1	-
893	465631.59	1255127.42	Картометрический метод	0.1	-
898	467571.79	1251276.78	Картометрический метод	0.1	-
899	467583.01	1251264.73	Картометрический метод	0.1	-
900	467550.28	1251229.03	Картометрический метод	0.1	-
901	467547.46	1251222.37	Картометрический метод	0.1	-
902	467542.48	1251212.20	Картометрический метод	0.1	-
903	467541.22	1251209.73	Картометрический метод	0.1	-
904	467533.42	1251241.31	Картометрический метод	0.1	-
905	467535.08	1251240.24	Картометрический метод	0.1	-
906	467538.77	1251241.69	Картометрический метод	0.1	-
898	467571.79	1251276.78	Картометрический метод	0.1	-
3. Сведения о характерных точках части (частей) границы объекта					
Обозначение характерных точек границ	Координаты, м		Метод определения координат характерной точки	Средняя квадратическая погрешность положения характерной точки (M <sub>t</sub> ), м	Описание обозначения точки на местности (при наличии)
	X	Y			
1	2	3	4	5	6
Часть №-					
-	-	-	-	-	-

Раздел 4

План границ объекта



Используемые условные знаки и обозначения:

-  - существующая граница территориальной зоны
-  - граница сельского поселения
-  - граница населённого пункта

Масштаб 1:60000

Подпись:  (Беркетова Л.Ю.)

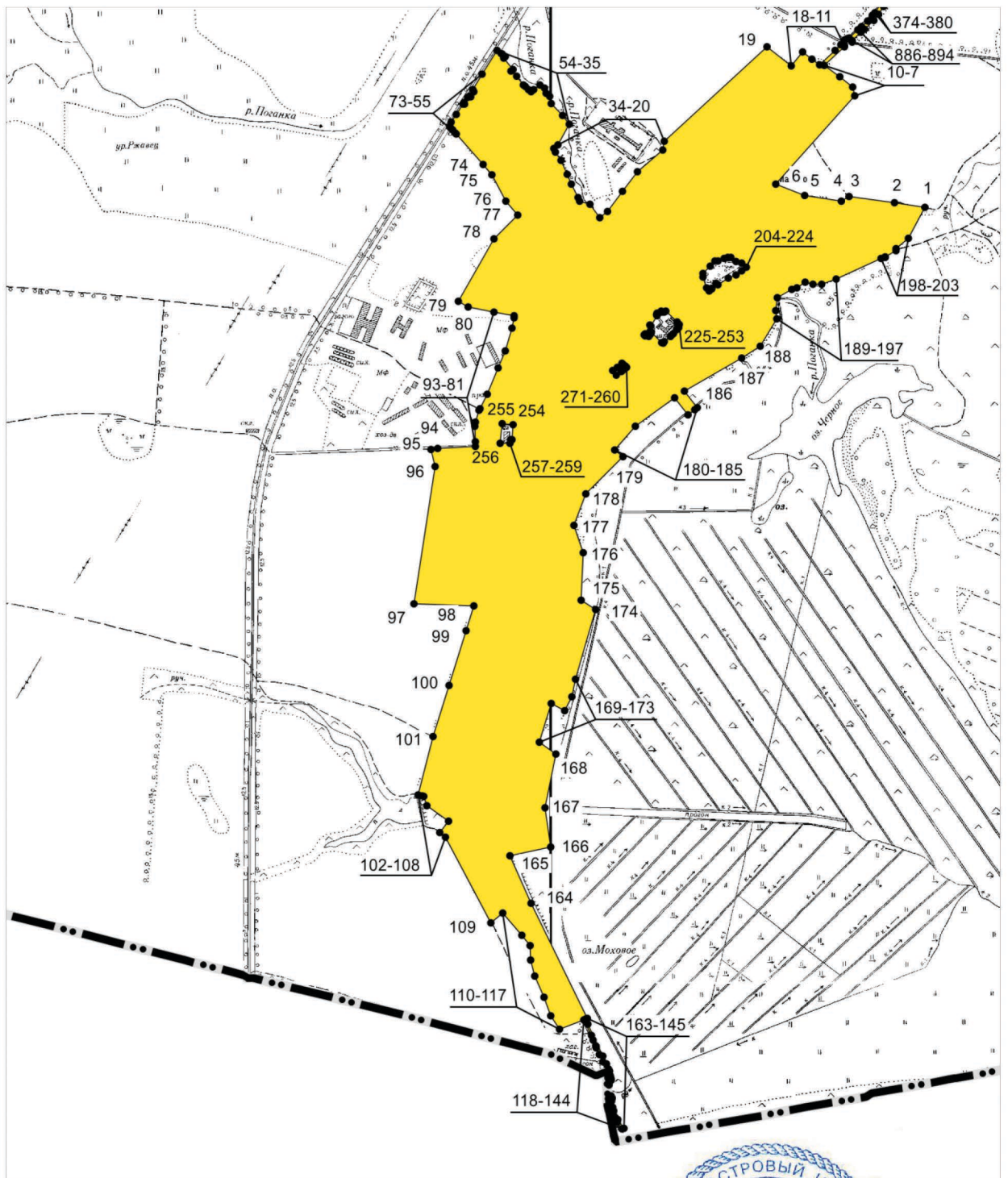
Дата «16» апреля 2024 г.

Место для оттиска (при наличии) печати лица, составившего описание местоположения границ






Раздел 4

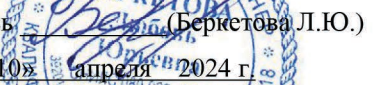
План границ объекта



Используемые условные знаки и обозначения:

-  - существующая граница территориальной зоны
-  1 - характерная точка границы территориальной зоны
-  - граница сельского поселения

Масштаб 1:25000

Подпись:  (Беркетова Л.Ю.)

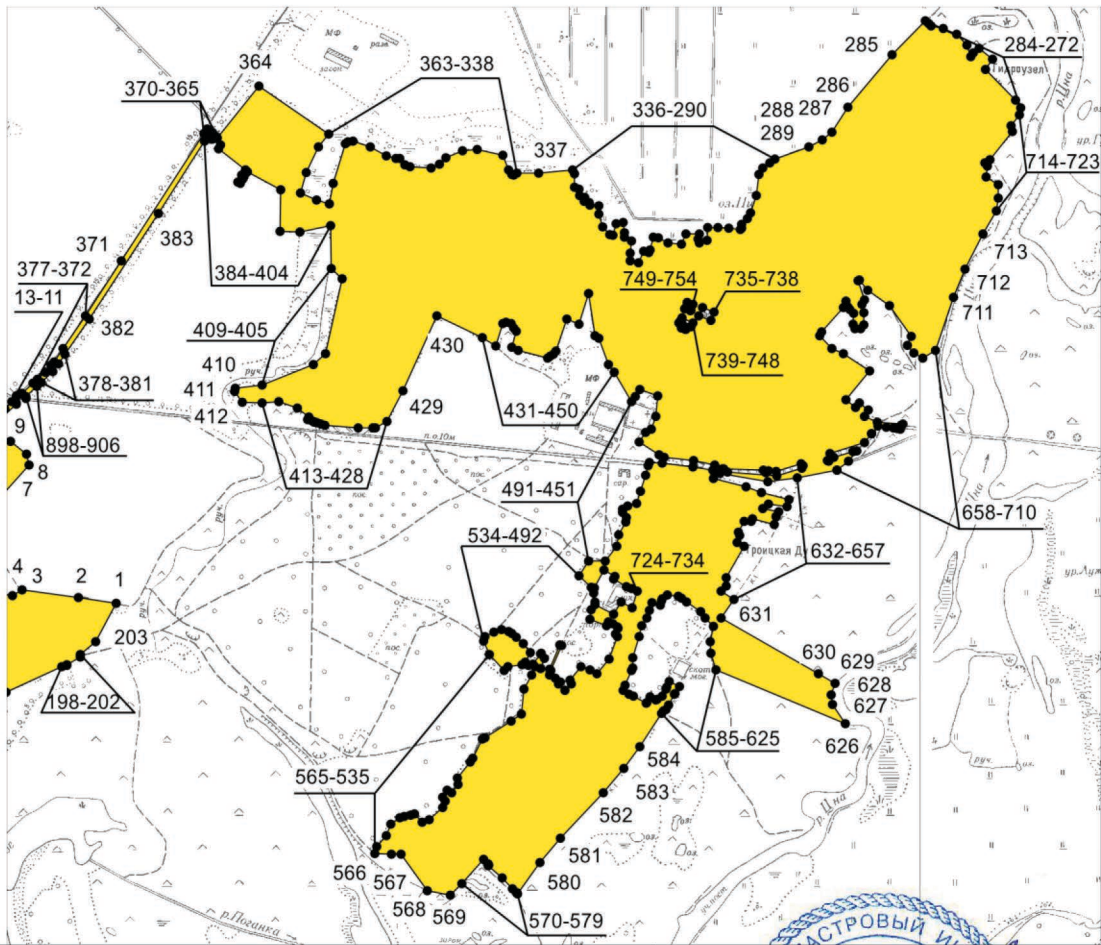
Дата « 10 » апреля 2024 г.

Место для оттиска (при наличии) печати лица, составившего описание местоположения границ





Раздел 4


План границ объекта



Используемые условные знаки и обозначения:

-  - существующая граница территориальной зоны
-  1 - характерная точка границы территориальной зоны

Масштаб 1:25000

Подпись  (Беркетова Л.Ю.)

Дата « 10 » апреля 2024 г.

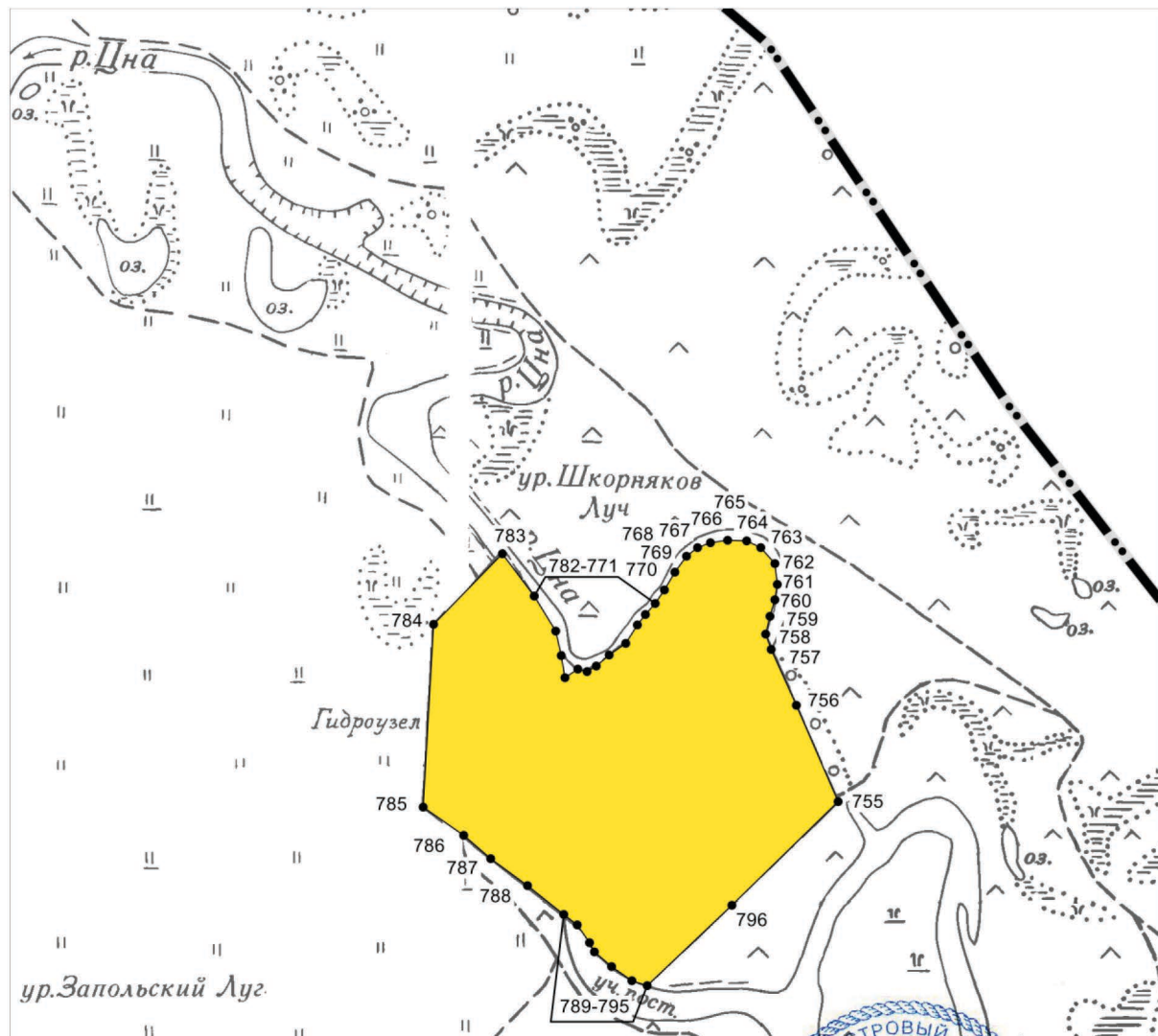
Место для оттиска (при наличии) печати лица, составившего описание местоположения границ








Раздел 4

План границ объекта



Используемые условные знаки и обозначения:

-  - существующая граница территориальной зоны
-  1 - характерная точка границы территориальной зоны
-  - граница сельского поселения

Масштаб 1:10000

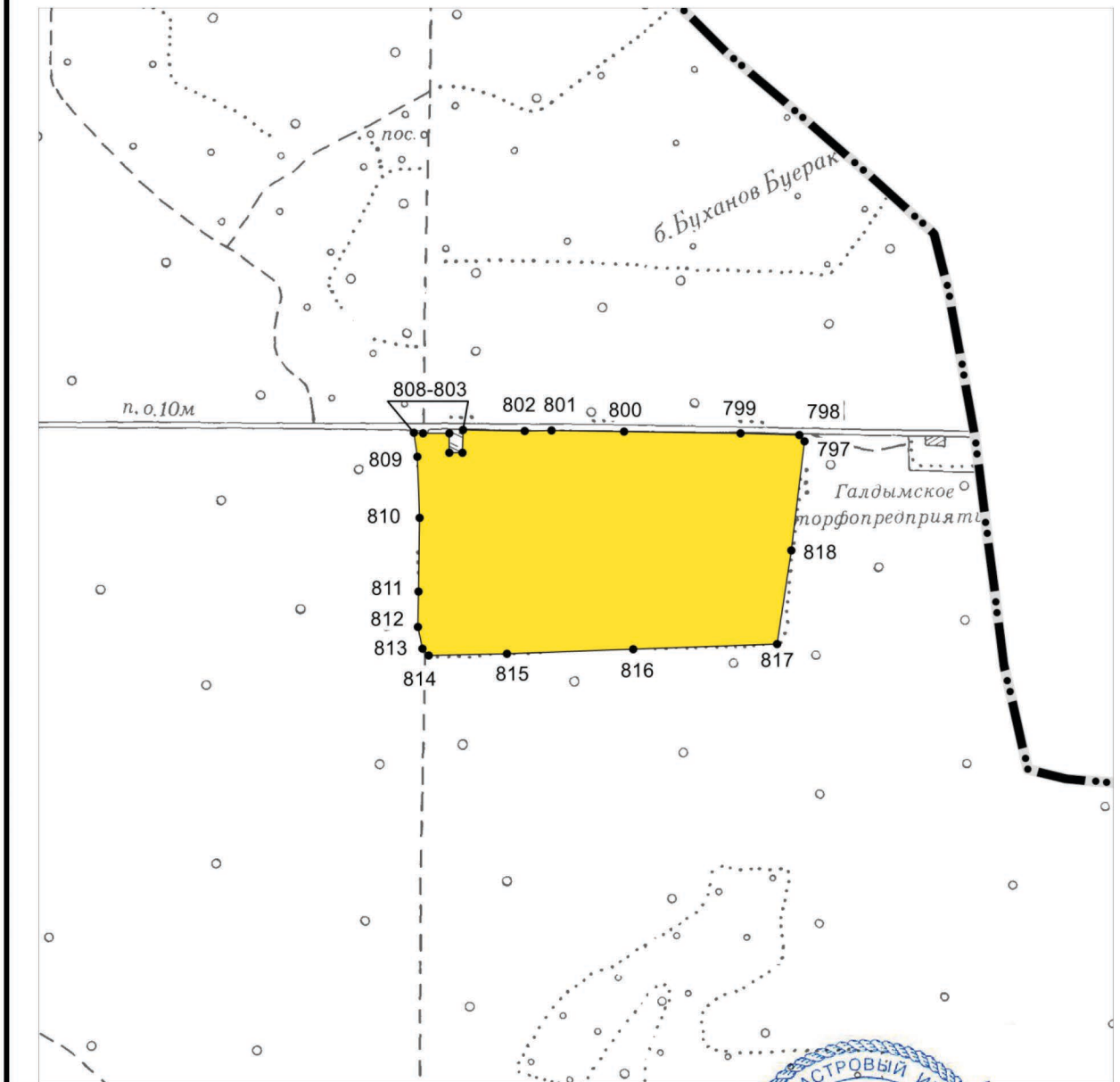
Подпись  (Беркетова Л.Ю.)

Дата « 10 » апреля 2024 г.




Место для оттиска (при наличии) печати лица, составившего описание местоположения границ

Раздел 4


План границ объекта



Используемые условные знаки и обозначения:

-  - существующая граница территориальной зоны
-  1 - характерная точка границы территориальной зоны
-  - граница сельского поселения

Масштаб 1:10000

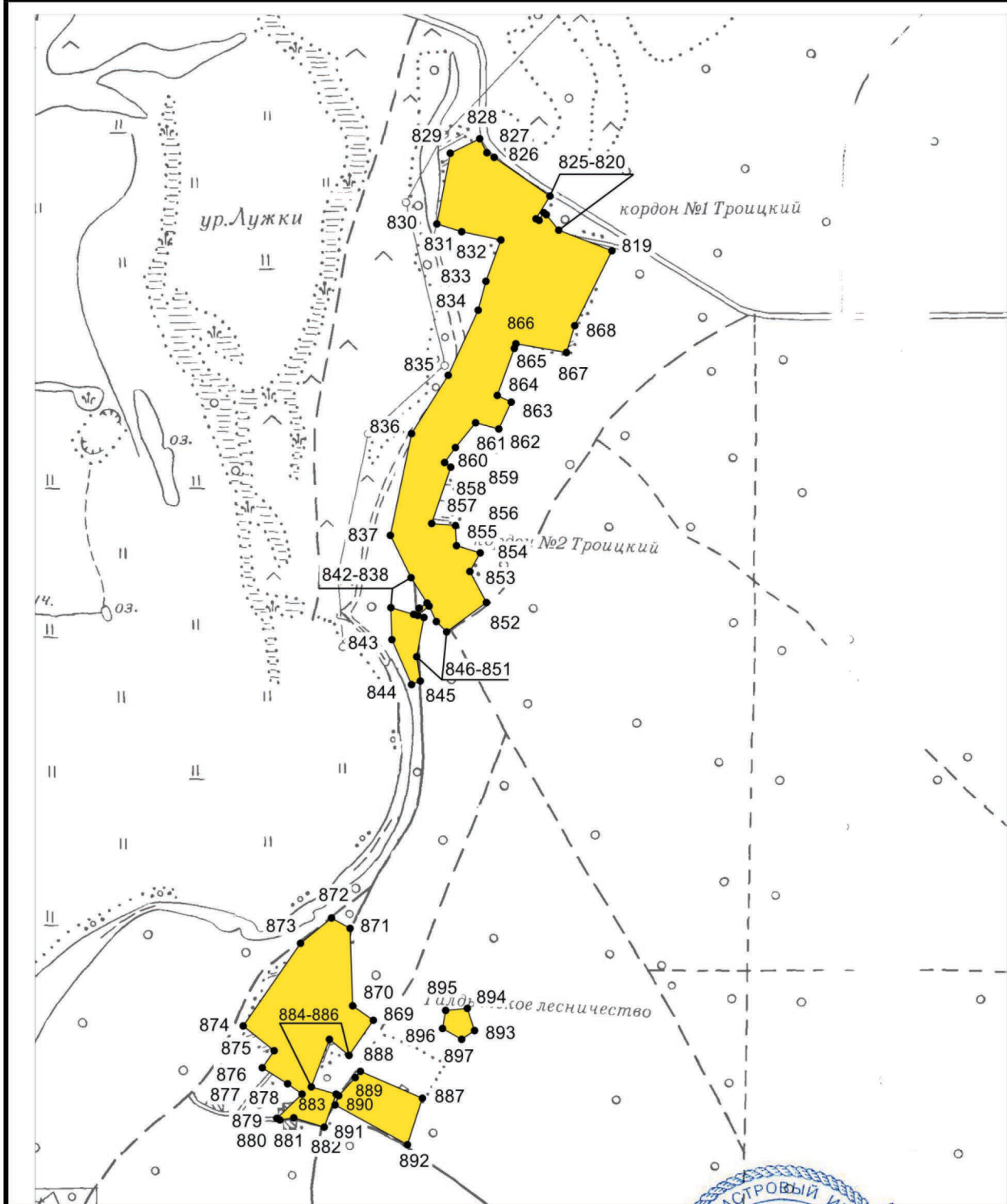
Подпись  (Беркетова Л.Ю.)

Дата « 10 » апреля 2024 г.



Место для оттиска (при наличии) печати лица, составившего описание местоположения границ



План границ объекта



Используемые условные знаки и обозначения:

-  - существующая граница территориальной зоны
-  1 - характерная точка границы территориальной зоны

Масштаб 1:10000

Подпись  (Беркетова Л.Ю.)

Дата « 10 » апреля 2024 г.

Место для отрисовки (при наличии) печати лица, составившего описание местоположения границ



# ОПИСАНИЕ МЕСТРОПОЛОЖЕНИЯ ГРАНИЦ

## Территориальная зона

### Зона специализированной общественной застройки (О1)

(наименование объекта местоположение границ, которого описано (далее - объект))

#### Раздел 1

Сведения об объекте		
№ п/п	Характеристики объекта	Описание характеристик
1	2	3
1	Местоположение объекта	Российская Федерация, Тамбовская область, р-н Тамбовский, Сельсовет Малиновский
2	Площадь объекта $\pm$ величина погрешности определения площади ( $P \pm \text{Дельта } P$ )	29508 $\pm$ 60 кв.м
3	Иные характеристики объекта	-

Раздел 2

Сведения о местоположении границ объекта					
1. Система координат МСК-68					
2. Сведения о характерных точках границ объекта					
Обозначение характерных точек границ	Координаты, м		Метод определения координат характерной точки	Средняя квадратическая погрешность положения характерной точки (M <sub>t</sub> ), м	Описание обозначения точки на местности (при наличии)
	X	Y			
1	2	3	4	5	6
1	466200.10	1250277.04	Картометрический метод	0.1	-
2	466216.73	1250297.72	Картометрический метод	0.1	-
3	466212.35	1250301.84	Картометрический метод	0.1	-
4	466205.83	1250309.28	Картометрический метод	0.1	-
5	466203.41	1250311.43	Картометрический метод	0.1	-
6	466199.17	1250315.62	Картометрический метод	0.1	-
7	466192.49	1250307.26	Картометрический метод	0.1	-
8	466185.71	1250298.61	Картометрический метод	0.1	-
9	466183.24	1250295.46	Картометрический метод	0.1	-
10	466183.08	1250295.26	Картометрический метод	0.1	-
11	466166.57	1250273.45	Картометрический метод	0.1	-
12	466186.29	1250259.38	Картометрический метод	0.1	-
1	466200.10	1250277.04	Картометрический метод	0.1	-
13	465968.60	1249804.68	Картометрический метод	0.1	-
14	465964.67	1249849.44	Картометрический метод	0.1	-
15	465903.23	1249845.02	Картометрический метод	0.1	-
16	465903.53	1249838.89	Картометрический метод	0.1	-
17	465888.76	1249837.82	Картометрический метод	0.1	-
18	465888.41	1249797.52	Картометрический метод	0.1	-
13	465968.60	1249804.68	Картометрический метод	0.1	-
19	466430.10	1250458.08	Картометрический метод	0.1	-
20	466424.85	1250460.87	Картометрический метод	0.1	-
21	466425.07	1250471.30	Картометрический метод	0.1	-
22	466430.48	1250477.34	Картометрический метод	0.1	-
23	466385.14	1250523.33	Картометрический метод	0.1	-
24	466375.31	1250532.50	Картометрический метод	0.1	-
25	466367.90	1250525.53	Картометрический метод	0.1	-
26	466362.89	1250530.39	Картометрический метод	0.1	-
27	466353.25	1250521.31	Картометрический метод	0.1	-
28	466339.80	1250508.64	Картометрический метод	0.1	-
29	466333.84	1250503.25	Картометрический метод	0.1	-
30	466327.15	1250496.38	Картометрический метод	0.1	-
31	466326.40	1250495.91	Картометрический метод	0.1	-
32	466326.15	1250495.76	Картометрический метод	0.1	-
33	466303.93	1250471.14	Картометрический метод	0.1	-
34	466299.39	1250465.19	Картометрический метод	0.1	-
35	466300.38	1250459.33	Картометрический метод	0.1	-
36	466342.04	1250418.40	Картометрический метод	0.1	-

Сведения о местоположении границ объекта




37	466333.60	1250412.61	Картометрический метод	0.1	-
38	466326.46	1250405.96	Картометрический метод	0.1	-
39	466334.09	1250396.80	Картометрический метод	0.1	-
40	466328.80	1250392.67	Картометрический метод	0.1	-
41	466331.55	1250388.61	Картометрический метод	0.1	-
42	466337.27	1250392.55	Картометрический метод	0.1	-
43	466372.89	1250410.58	Картометрический метод	0.1	-
44	466368.32	1250416.14	Картометрический метод	0.1	-
45	466411.21	1250440.89	Картометрический метод	0.1	-
46	466414.55	1250438.32	Картометрический метод	0.1	-
47	466421.38	1250441.47	Картометрический метод	0.1	-
19	466430.10	1250458.08	Картометрический метод	0.1	-
48	466965.18	1253152.20	Картометрический метод	0.1	-
49	466944.51	1253188.98	Картометрический метод	0.1	-
50	466935.16	1253183.63	Картометрический метод	0.1	-
51	466911.29	1253225.44	Картометрический метод	0.1	-
52	466903.31	1253244.18	Картометрический метод	0.1	-
53	466895.34	1253262.18	Картометрический метод	0.1	-
54	466839.54	1253244.75	Картометрический метод	0.1	-
55	466859.04	1253209.87	Картометрический метод	0.1	-
56	466819.34	1253184.61	Картометрический метод	0.1	-
57	466851.53	1253122.86	Картометрический метод	0.1	-
58	466906.45	1253120.27	Картометрический метод	0.1	-
48	466965.18	1253152.20	Картометрический метод	0.1	-
59	467834.07	1253477.53	Картометрический метод	0.1	-
60	467819.32	1253515.69	Картометрический метод	0.1	-
61	467791.06	1253504.60	Картометрический метод	0.1	-
62	467805.52	1253466.24	Картометрический метод	0.1	-
59	467834.07	1253477.53	Картометрический метод	0.1	-
63	467850.82	1253428.07	Картометрический метод	0.1	-
64	467843.69	1253447.23	Картометрический метод	0.1	-
65	467824.86	1253440.23	Картометрический метод	0.1	-
66	467821.76	1253438.81	Картометрический метод	0.1	-
67	467828.82	1253419.63	Картометрический метод	0.1	-
68	467831.92	1253420.89	Картометрический метод	0.1	-
63	467850.82	1253428.07	Картометрический метод	0.1	-
69	467799.38	1253410.01	Картометрический метод	0.1	-
70	467782.53	1253445.81	Картометрический метод	0.1	-
71	467769.66	1253440.20	Картометрический метод	0.1	-
72	467766.59	1253425.99	Картометрический метод	0.1	-
73	467761.35	1253422.79	Картометрический метод	0.1	-
74	467762.08	1253419.88	Картометрический метод	0.1	-
75	467765.21	1253407.37	Картометрический метод	0.1	-
76	467775.42	1253412.30	Картометрический метод	0.1	-
77	467781.96	1253400.51	Картометрический метод	0.1	-
78	467790.87	1253405.46	Картометрический метод	0.1	-

Сведения о местоположении границ объекта					
69	467799.38	1253410.01	Картометрический метод	0.1	-
3. Сведения о характерных точках части (частей) границы объекта					
Обозначение характерных точек границ	Координаты, м		Метод определения координат характерной точки	Средняя квадратическая погрешность положения характерной точки (M <sub>i</sub> ), м	Описание обозначения точки на местности (при наличии)
	X	Y			
1	2	3	4	5	6
Часть №-					
-	-	-	-	-	-

План границ объекта



Используемые условные знаки и обозначения:

-  - существующая граница территориальной зоны
-  - граница сельского поселения
-  - граница населённого пункта

Масштаб 1:30000

Подпись  (Беркетова Л.Ю.)

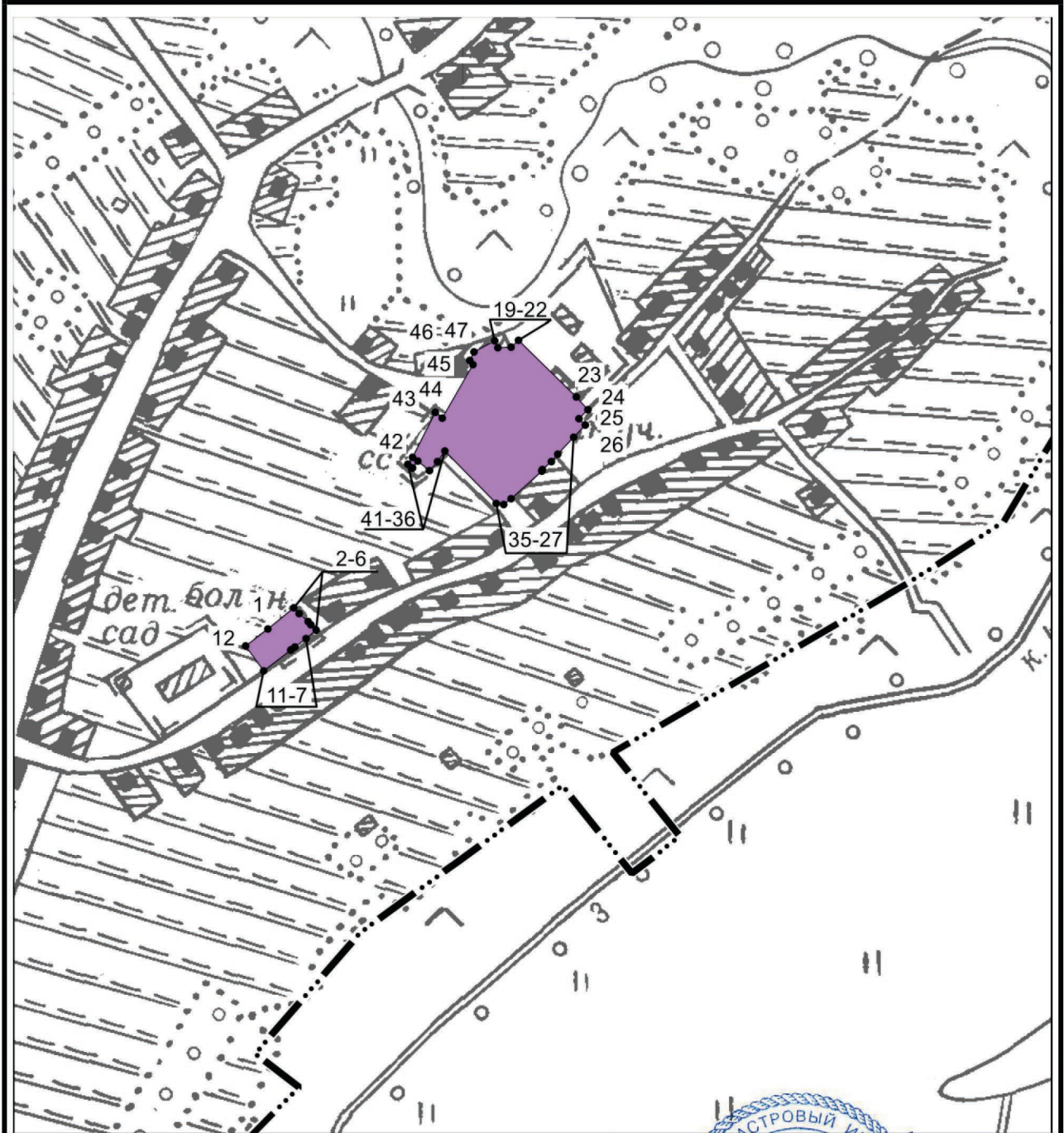
Дата « 10 » апреля 2024 г.

Место для оттиска (при наличии) печати лица, составившего описание местоположения границ








План границ объекта



Используемые условные знаки и обозначения:

-  - существующая граница территориальной зоны
-  1 - характерная точка границы территориальной зоны
-  - граница населённого пункта

Масштаб 1:5000

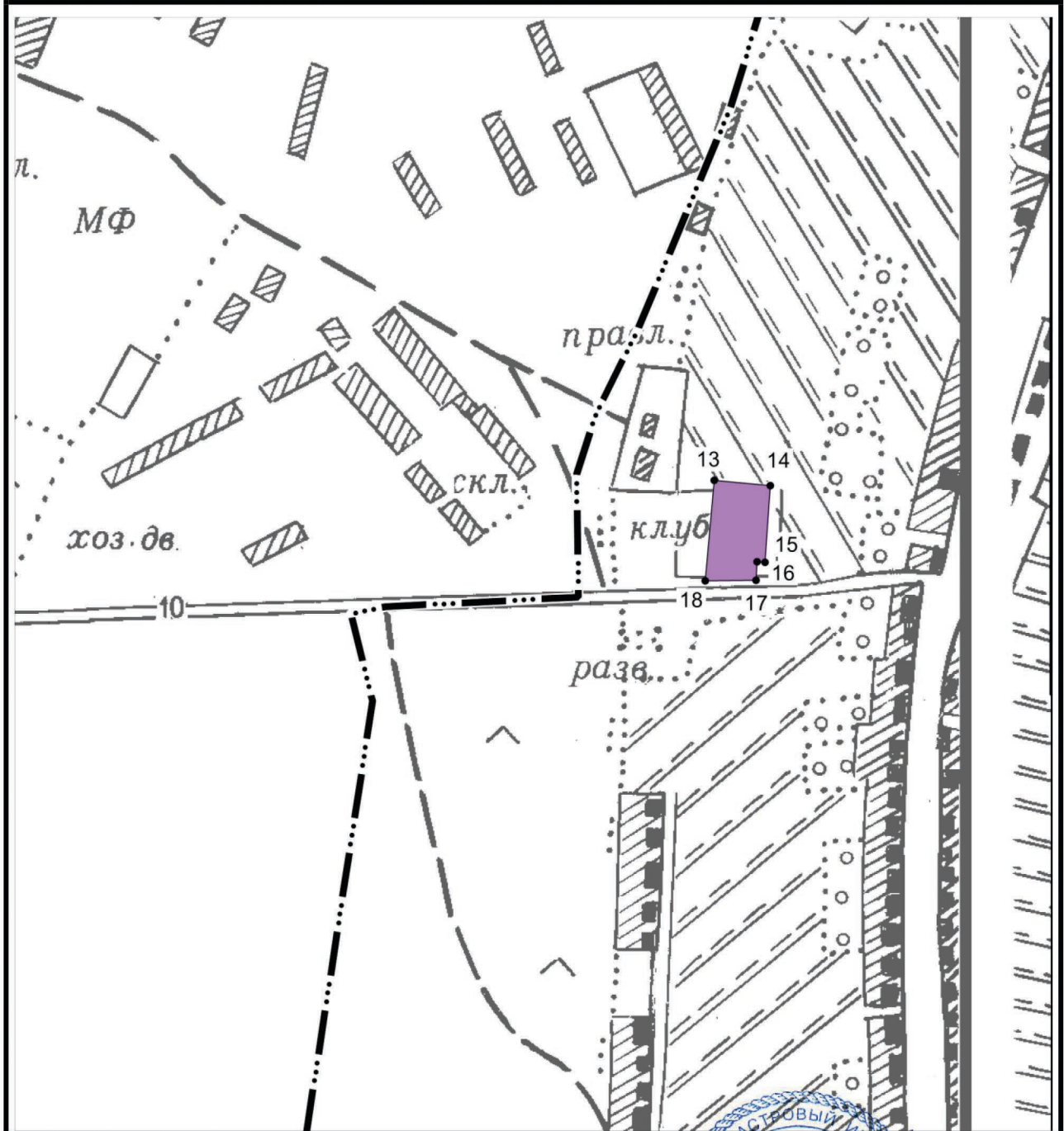
Подпись  (Беркетова Л.Ю.)

Дата «10» апреля 2024 г.




Место для оттиска (при наличии) печати лица, составившего описание местоположения границ



План границ объекта



Используемые условные знаки и обозначения:

-  - существующая граница территориальной зоны
-  1 - характерная точка границы территориальной зоны
-  - граница населённого пункта

Масштаб 1:5000

Подпись  (Беркетова Л.Ю.)

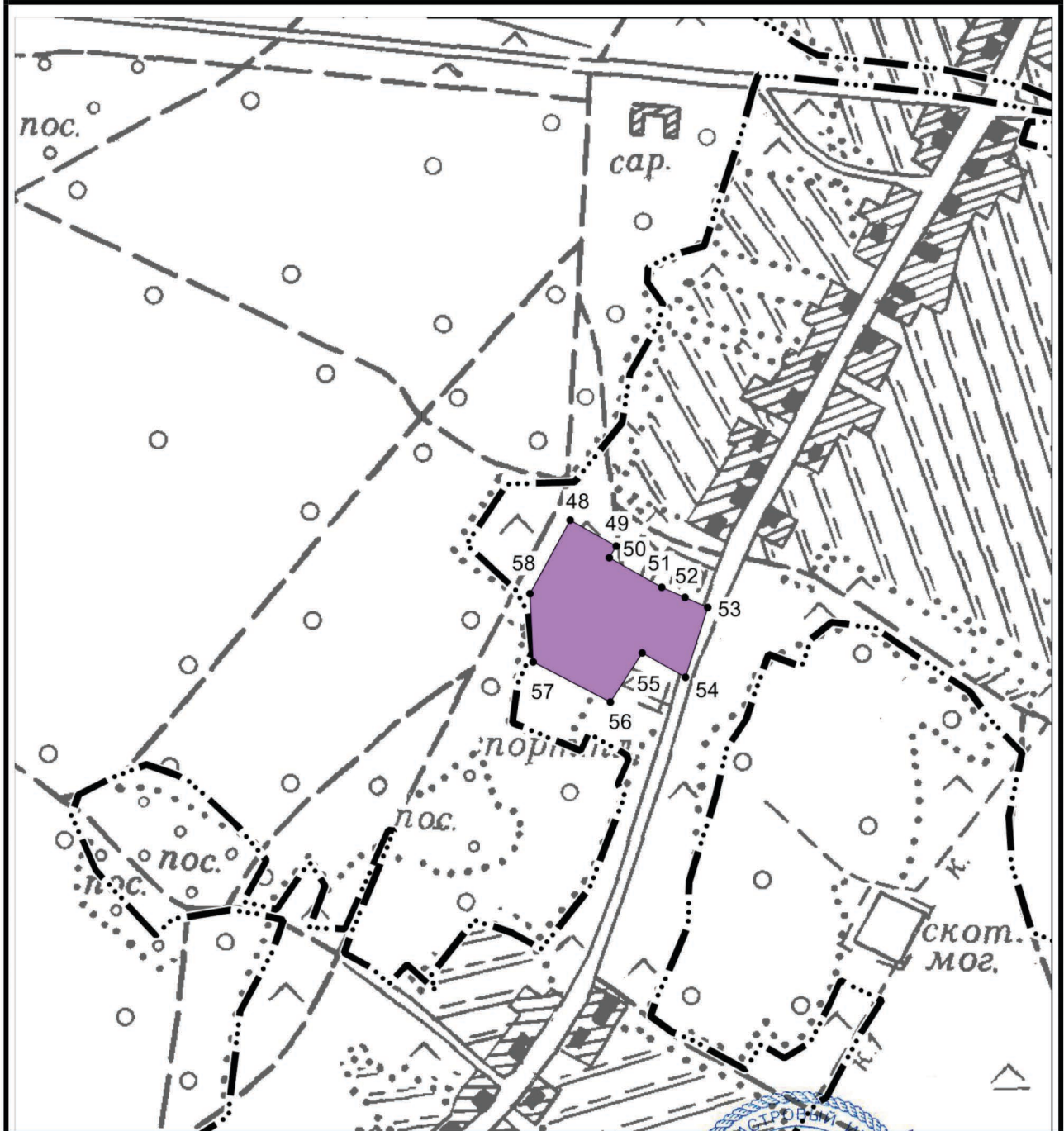
Дата « 10 » апреля 2024 г.

Место для оттиска (при наличии) печати лица, составившего описание местоположения границ






Раздел 4

План границ объекта



Используемые условные знаки и обозначения:

-  - существующая граница территориальной зоны
-  1 - характерная точка границы территориальной зоны
-  - граница населённого пункта

Масштаб 1:5000

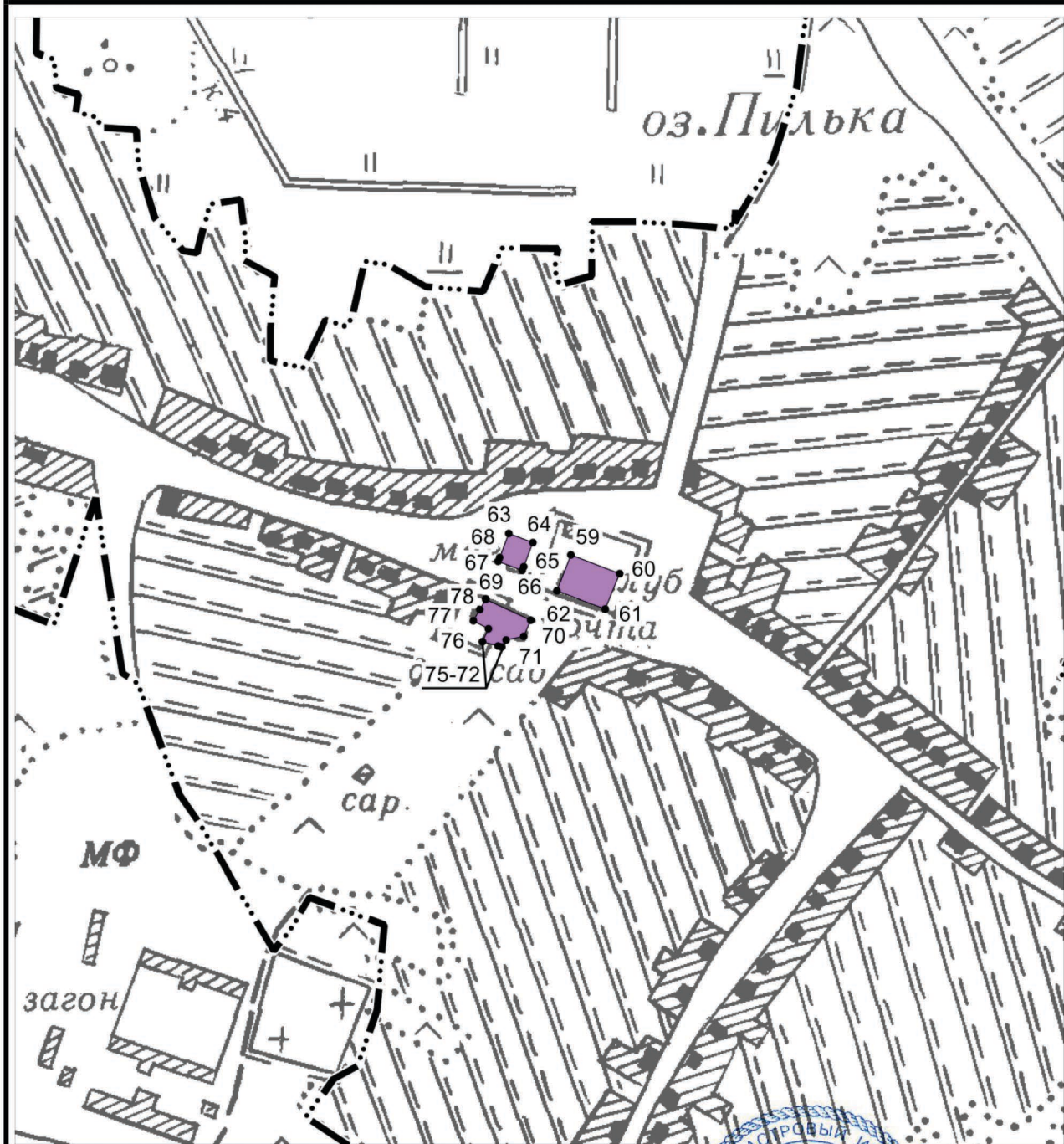
Подпись  (Беркетова Л.Ю.)

Дата «10» апреля 2024 г.




Место для оттиска (при наличии) печати лица, составившего описание местоположения границ



План границ объекта



Используемые условные знаки и обозначения:

-  - существующая граница территориальной зоны
-  1 - характерная точка границы территориальной зоны
-  - граница населённого пункта

Масштаб 1:5000

Подпись  (Беркетова Л.Ю.)

Дата «10» апреля 2024 г.

Место для оттиска (при наличии) печати лица, составившего описание местоположения границ



# ОПИСАНИЕ МЕСТРОПОЛОЖЕНИЯ ГРАНИЦ

## Территориальная зона

### Зона транспортной инфраструктуры (Т1)

(наименование объекта местоположение границ, которого описано (далее - объект))

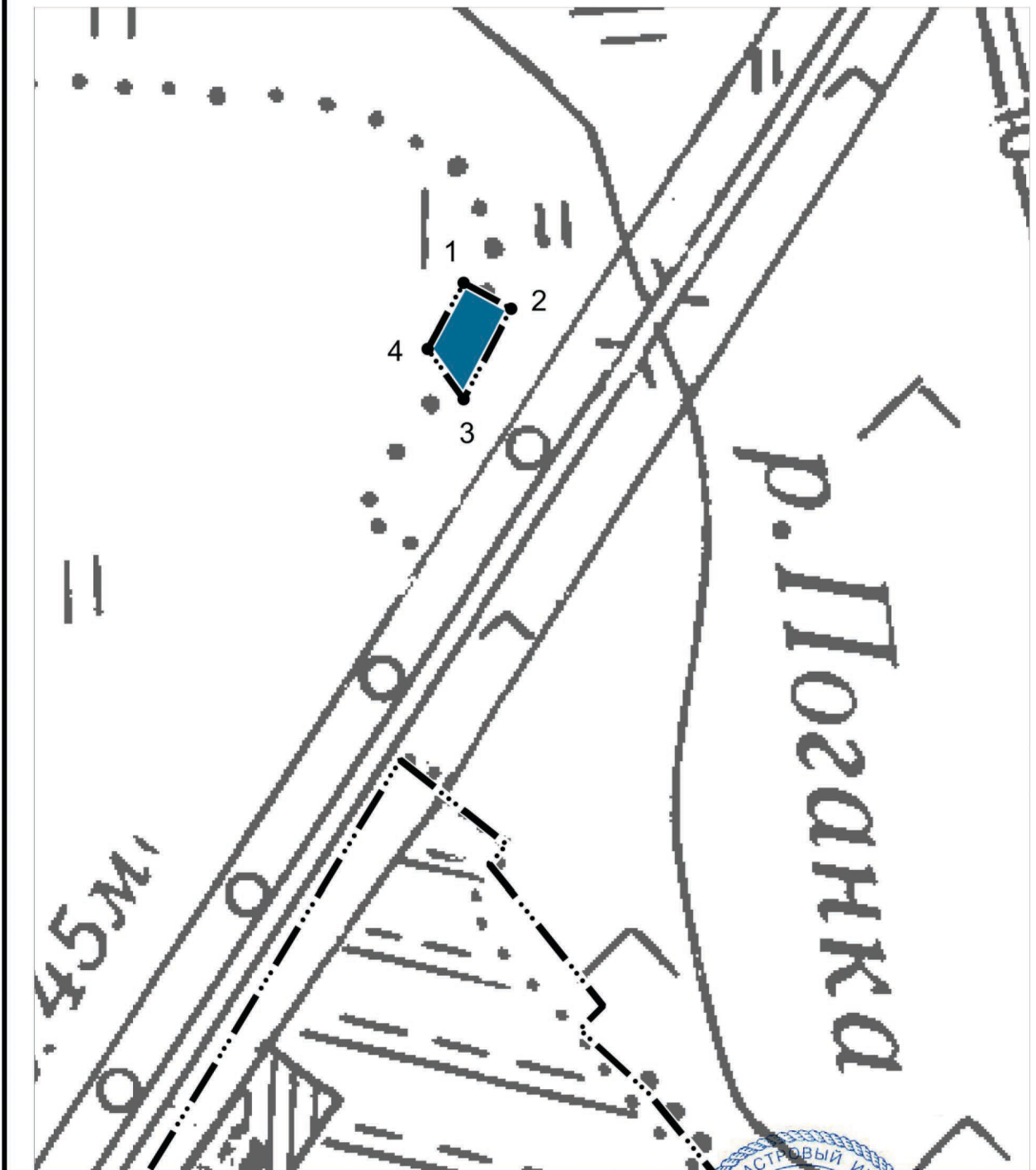
#### Раздел 1

Сведения об объекте		
№ п/п	Характеристики объекта	Описание характеристик
1	2	3
1	Местоположение объекта	Российская Федерация, Тамбовская область, р-н Тамбовский, Сельсовет Малиновский, с. Малиновка
2	Площадь объекта $\pm$ величина погрешности определения площади ( $P \pm \Delta P$ )	500 $\pm$ 8 кв.м
3	Иные характеристики объекта	-




Раздел 2


Сведения о местоположении границ объекта					
1. Система координат МСК-68					
2. Сведения о характерных точках границ объекта					
Обозначение характерных точек границ	Координаты, м		Метод определения координат характерной точки	Средняя квадратическая погрешность положения характерной точки (M <sub>t</sub> ), м	Описание обозначения точки на местности (при наличии)
	X	Y			
1	2	3	4	5	6
1	467652.50	1249804.75	Картометрический метод	0.1	-
2	467644.10	1249820.09	Картометрический метод	0.1	-
3	467615.21	1249804.77	Картометрический метод	0.1	-
4	467631.25	1249793.30	Картометрический метод	0.1	-
1	467652.50	1249804.75	Картометрический метод	0.1	-
3. Сведения о характерных точках части (частей) границы объекта					
Обозначение характерных точек границ	Координаты, м		Метод определения координат характерной точки	Средняя квадратическая погрешность положения характерной точки (M <sub>t</sub> ), м	Описание обозначения точки на местности (при наличии)
	X	Y			
1	2	3	4	5	6
Часть №-					
-	-	-	-	-	-

План границ объекта



Используемые условные знаки и обозначения:

-  - существующая граница территориальной зоны
-  1 - характерная точка границы территориальной зоны
-  - граница населённого пункта

Масштаб 1:2000  
Подпись:  (Беркетова Л.Ю.)  
Дата « 10 » апреля 2024 г.

Место для отиска (при наличии) печати лица, составившего описание местоположения границ



# ОПИСАНИЕ МЕСТРОПОЛОЖЕНИЯ ГРАНИЦ

## Территориальная зона

### Зона транспортной инфраструктуры (Т2)

(наименование объекта местоположение границ, которого описано (далее - объект))

#### Раздел 1

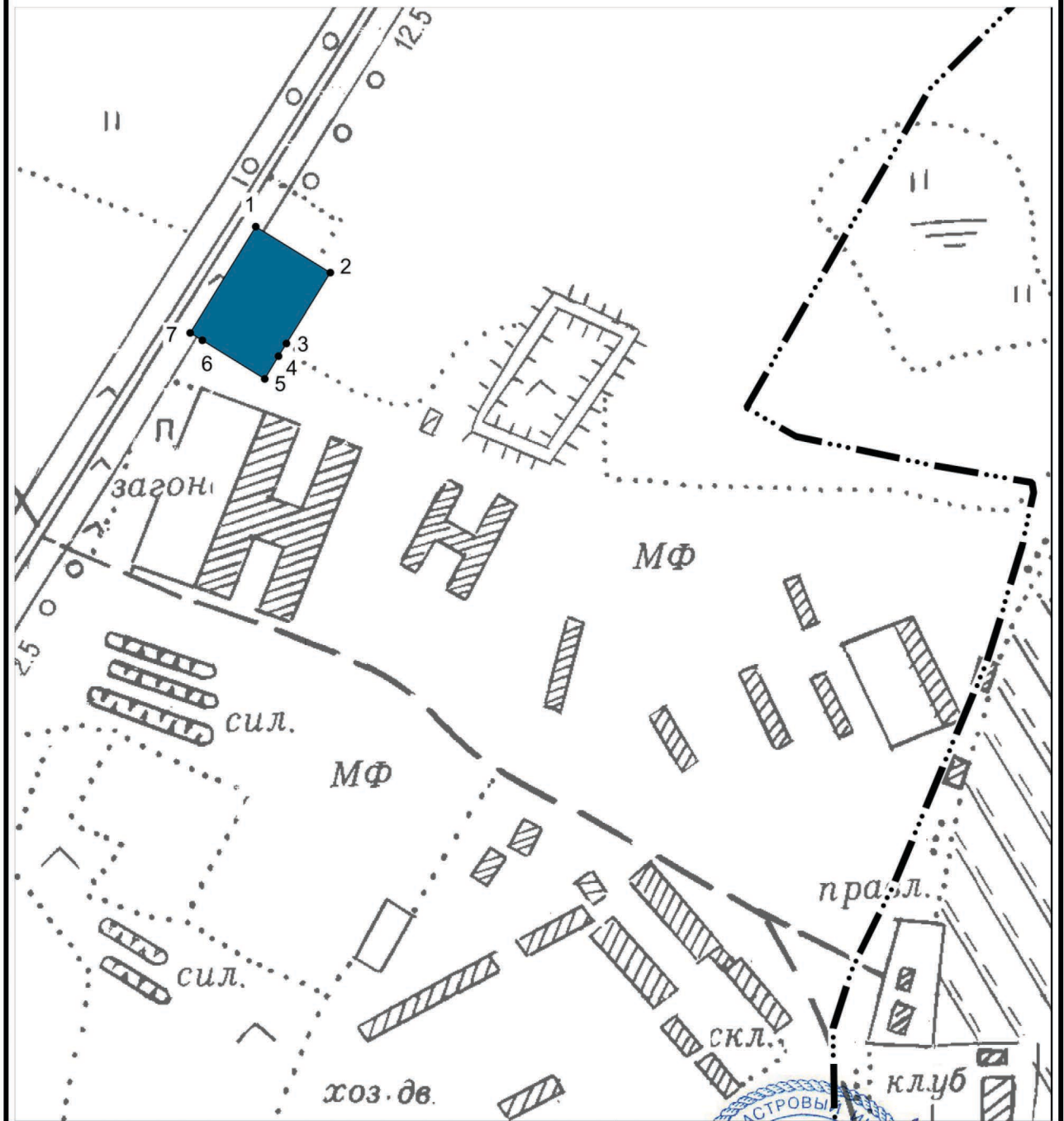
Сведения об объекте		
№ п/п	Характеристики объекта	Описание характеристик
1	2	3
1	Местоположение объекта	Российская Федерация, Тамбовская область, р-н Тамбовский, Сельсовет Малиновский
2	Площадь объекта ± величина погрешности определения площади (Р ± Дельта Р)	7000±732 кв.м
3	Иные характеристики объекта	-






Раздел 2

Сведения о местоположении границ объекта					
1. Система координат МСК-68					
2. Сведения о характерных точках границ объекта					
Обозначение характерных точек границ	Координаты, м		Метод определения координат характерной точки	Средняя квадратическая погрешность положения характерной точки (Mt), м	Описание обозначения точки на местности (при наличии)
	X	Y			
1	2	3	4	5	6
1	466615.28	1249232.27	Картометрический метод	2.5	-
2	466578.51	1249291.84	Картометрический метод	2.5	-
3	466521.85	1249256.86	Картометрический метод	2.5	-
4	466511.65	1249250.56	Картометрический метод	2.5	-
5	466493.42	1249239.31	Картометрический метод	2.5	-
6	466524.16	1249189.50	Картометрический метод	2.5	-
7	466530.18	1249179.75	Картометрический метод	2.5	-
1	466615.28	1249232.27	Картометрический метод	2.5	-
3. Сведения о характерных точках части (частей) границы объекта					
Обозначение характерных точек границ	Координаты, м		Метод определения координат характерной точки	Средняя квадратическая погрешность положения характерной точки (Mt), м	Описание обозначения точки на местности (при наличии)
	X	Y			
1	2	3	4	5	6
Часть №-					
-	-	-	-	-	-

План границ объекта



Используемые условные знаки и обозначения:

-  - существующая граница территориальной зоны
-  1 - характерная точка границы территориальной зоны
-  - граница населённого пункта

Масштаб 1:5000

Подпись  (Беркетова Л.Ю.)

Дата « 10 » апреля 2024 г.

Место для отиска (при наличии) печати лица, составившего описание местоположения границ

# ОПИСАНИЕ МЕСТРОПОЛОЖЕНИЯ ГРАНИЦ

Территориальная зона

Производственная зона (П2)

(наименование объекта местоположение границ, которого описано (далее - объект))

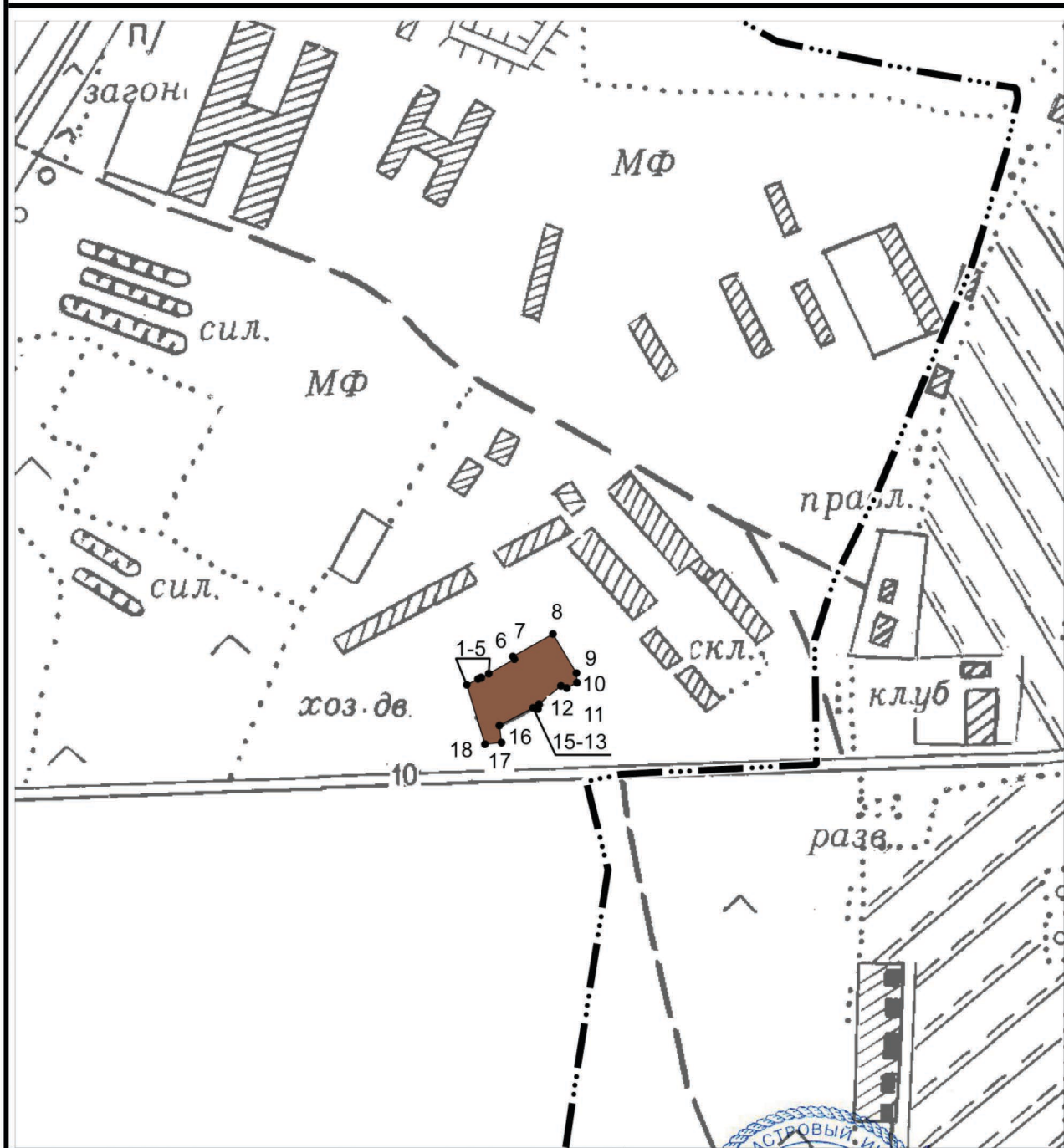
## Раздел 1

Сведения об объекте		
№ п/п	Характеристики объекта	Описание характеристик
1	2	3
1	Местоположение объекта	Российская Федерация, Тамбовская область, р-н Тамбовский, Сельсовет Малиновский
2	Площадь объекта $\pm$ величина погрешности определения площади ( $P \pm \text{Дельта } P$ )	3590 $\pm$ 524 кв.м
3	Иные характеристики объекта	-




Раздел 2

Сведения о местоположении границ объекта					
1. Система координат МСК-68					
2. Сведения о характерных точках границ объекта					
Обозначение характерных точек границ	Координаты, м		Метод определения координат характерной точки	Средняя квадратическая погрешность положения характерной точки (Мт), м	Описание обозначения точки на местности (при наличии)
	X	Y			
1	2	3	4	5	6
1	465938.34	1249419.48	Картометрический метод	2.5	-
2	465942.83	1249428.01	Картометрический метод	2.5	-
3	465944.10	1249430.60	Картометрический метод	2.5	-
4	465943.70	1249430.79	Картометрический метод	2.5	-
5	465947.16	1249436.61	Картометрический метод	2.5	-
6	465958.51	1249456.86	Картометрический метод	2.5	-
7	465960.74	1249455.51	Картометрический метод	2.5	-
8	465978.44	1249487.30	Картометрический метод	2.5	-
9	465947.63	1249506.23	Картометрический метод	2.5	-
10	465939.80	1249506.57	Картометрический метод	2.5	-
11	465935.80	1249498.40	Картометрический метод	2.5	-
12	465937.55	1249493.75	Картометрический метод	2.5	-
13	465923.23	1249476.58	Картометрический метод	2.5	-
14	465919.43	1249475.70	Картометрический метод	2.5	-
15	465920.06	1249471.86	Картометрический метод	2.5	-
16	465905.98	1249445.20	Картометрический метод	2.5	-
17	465892.55	1249446.99	Картометрический метод	2.5	-
18	465891.45	1249433.77	Картометрический метод	2.5	-
1	465938.34	1249419.48	Картометрический метод	2.5	-
3. Сведения о характерных точках части (частей) границы объекта					
Обозначение характерных точек границ	Координаты, м		Метод определения координат характерной точки	Средняя квадратическая погрешность положения характерной точки (Мт), м	Описание обозначения точки на местности (при наличии)
	X	Y			
1	2	3	4	5	6
Часть №-					
-	-	-	-	-	-

План границ объекта



Используемые условные знаки и обозначения:

-  - существующая граница территориальной зоны
-  1 - характерная точка границы территориальной зоны
-  - граница населённого пункта

Масштаб 1:5000

Подпись  (Беркетова Л.Ю.)

Дата « 10 » апреля 2024 г.

Место для оттиска (при наличии) печати лица, составившего описание местоположения границ

## ОПИСАНИЕ МЕСТРОПОЛОЖЕНИЯ ГРАНИЦ

### Территориальная зона

Производственная зона сельскохозяйственных предприятий (СХ5)  
(наименование объекта местоположение границ, которого описано (далее - объект))

### Раздел 1

Сведения об объекте		
№ п/п	Характеристики объекта	Описание характеристик
1	2	3
1	Местоположение объекта	Российская Федерация, Тамбовская область, р-н Тамбовский, Сельсовет Малиновский
2	Площадь объекта ± величина погрешности определения площади (Р ± Дельта Р)	788280±7769 кв.м
3	Иные характеристики объекта	-

Раздел 2

Сведения о местоположении границ объекта					
1. Система координат МСК-68					
2. Сведения о характерных точках границ объекта					
Обозначение характерных точек границ	Координаты, м		Метод определения координат характерной точки	Средняя квадратическая погрешность положения характерной точки (M <sub>t</sub> ), м	Описание обозначения точки на местности (при наличии)
	X	Y			
1	2	3	4	5	6
1	466524.16	1249189.50	Картометрический метод	2.5	-
2	466493.42	1249239.31	Картометрический метод	2.5	-
3	466511.65	1249250.56	Картометрический метод	2.5	-
4	466503.91	1249269.42	Картометрический метод	2.5	-
5	466494.61	1249263.68	Картометрический метод	2.5	-
6	466488.33	1249264.61	Картометрический метод	2.5	-
7	466487.89	1249266.80	Картометрический метод	2.5	-
8	466488.49	1249270.85	Картометрический метод	2.5	-
9	466491.74	1249290.18	Картометрический метод	2.5	-
10	466467.13	1249350.76	Картометрический метод	2.5	-
11	466469.40	1249353.41	Картометрический метод	2.5	-
12	466463.53	1249367.70	Картометрический метод	2.5	-
13	466460.43	1249374.05	Картометрический метод	2.5	-
14	466470.56	1249625.19	Картометрический метод	0.1	-
15	466446.94	1249664.90	Картометрический метод	0.1	-
16	466424.71	1249771.61	Картометрический метод	0.1	-
17	466410.25	1249853.65	Картометрический метод	0.1	-
18	466402.37	1249854.83	Картометрический метод	0.1	-
19	466359.40	1249845.65	Картометрический метод	0.1	-
20	466267.26	1249817.83	Картометрический метод	0.1	-
21	466196.21	1249787.73	Картометрический метод	0.1	-
22	466089.84	1249743.68	Картометрический метод	0.1	-
23	466030.23	1249713.86	Картометрический метод	0.1	-
24	466022.57	1249710.11	Картометрический метод	0.1	-
25	465973.87	1249694.54	Картометрический метод	0.1	-
26	465958.50	1249694.27	Картометрический метод	0.1	-
27	465894.58	1249695.84	Картометрический метод	0.1	-
28	465873.72	1249327.49	Картометрический метод	2.5	-
29	465896.94	1249296.28	Картометрический метод	2.5	-
30	465922.06	1249319.90	Картометрический метод	2.5	-
31	466020.95	1249298.79	Картометрический метод	2.5	-
32	466042.26	1249290.75	Картометрический метод	2.5	-
33	466056.54	1249279.06	Картометрический метод	2.5	-
34	466128.61	1249074.83	Картометрический метод	2.5	-
35	466197.00	1249067.09	Картометрический метод	2.5	-
36	466254.53	1249075.48	Картометрический метод	2.5	-
37	466323.26	1249103.95	Картометрический метод	2.5	-
38	466359.73	1249121.96	Картометрический метод	2.5	-
39	466361.51	1249118.38	Картометрический метод	2.5	-
40	466366.56	1249108.28	Картометрический метод	2.5	-

Сведения о местоположении границ объекта

41	466397.16	1249101.65	Картометрический метод	2.5	-
42	466419.40	1249112.74	Картометрический метод	2.5	-
43	466427.29	1249136.30	Картометрический метод	2.5	-
44	466419.81	1249151.30	Картометрический метод	2.5	-
45	466441.94	1249162.75	Картометрический метод	2.5	-
46	466446.23	1249159.66	Картометрический метод	2.5	-
47	466509.26	1249186.35	Картометрический метод	2.5	-
1	466524.16	1249189.50	Картометрический метод	2.5	-
48	465938.34	1249419.48	Картометрический метод	2.5	-
49	465942.83	1249428.01	Картометрический метод	2.5	-
50	465944.10	1249430.60	Картометрический метод	2.5	-
51	465943.70	1249430.79	Картометрический метод	2.5	-
52	465947.16	1249436.61	Картометрический метод	2.5	-
53	465958.51	1249456.86	Картометрический метод	2.5	-
54	465960.74	1249455.51	Картометрический метод	2.5	-
55	465978.44	1249487.30	Картометрический метод	2.5	-
56	465947.63	1249506.23	Картометрический метод	2.5	-
57	465939.80	1249506.57	Картометрический метод	2.5	-
58	465935.80	1249498.40	Картометрический метод	2.5	-
59	465937.55	1249493.75	Картометрический метод	2.5	-
60	465923.23	1249476.58	Картометрический метод	2.5	-
61	465919.43	1249475.70	Картометрический метод	2.5	-
62	465920.06	1249471.86	Картометрический метод	2.5	-
63	465905.98	1249445.20	Картометрический метод	2.5	-
64	465892.55	1249446.99	Картометрический метод	2.5	-
65	465891.45	1249433.77	Картометрический метод	2.5	-
48	465938.34	1249419.48	Картометрический метод	2.5	-
66	463411.36	1250135.57	Картометрический метод	2.5	-
67	463425.43	1250167.33	Картометрический метод	2.5	-
68	463407.14	1250175.43	Картометрический метод	2.5	-
69	463388.37	1250184.35	Картометрический метод	2.5	-
70	463346.11	1250204.43	Картометрический метод	2.5	-
71	463308.44	1250222.32	Картометрический метод	2.5	-
72	463294.96	1250191.87	Картометрический метод	2.5	-
66	463411.36	1250135.57	Картометрический метод	2.5	-
73	463465.37	1250225.27	Картометрический метод	2.5	-
74	463430.48	1250240.87	Картометрический метод	2.5	-
75	463397.75	1250255.50	Картометрический метод	2.5	-
76	463386.15	1250231.70	Картометрический метод	2.5	-
77	463418.91	1250215.39	Картометрический метод	2.5	-
78	463422.66	1250223.65	Картометрический метод	2.5	-
79	463456.83	1250207.50	Картометрический метод	2.5	-
73	463465.37	1250225.27	Картометрический метод	2.5	-
80	466966.64	1250248.36	Картометрический метод	2.5	-
81	466982.87	1250264.60	Картометрический метод	2.5	-
82	466982.87	1250287.56	Картометрический метод	2.5	-



Сведения о местоположении границ объекта

83	466966.64	1250303.80	Картометрический метод	2.5	-
84	466962.82	1250303.80	Картометрический метод	2.5	-
85	466962.82	1250307.18	Картометрический метод	2.5	-
86	466957.41	1250312.59	Картометрический метод	2.5	-
87	466949.76	1250312.59	Картометрический метод	2.5	-
88	466944.34	1250307.18	Картометрический метод	2.5	-
89	466944.34	1250303.80	Картометрический метод	2.5	-
90	466943.68	1250303.80	Картометрический метод	2.5	-
91	466927.44	1250287.56	Картометрический метод	2.5	-
92	466927.44	1250264.60	Картометрический метод	2.5	-
93	466943.68	1250248.36	Картометрический метод	2.5	-
80	466966.64	1250248.36	Картометрический метод	2.5	-
94	468748.55	1252092.76	Картометрический метод	2.5	-
95	468858.16	1252164.45	Картометрический метод	2.5	-
96	468736.79	1252345.03	Картометрический метод	2.5	-
97	468723.44	1252355.30	Картометрический метод	2.5	-
98	468719.96	1252355.19	Картометрический метод	2.5	-
99	468710.77	1252354.89	Картометрический метод	2.5	-
100	468674.25	1252340.36	Картометрический метод	2.5	-
101	468636.03	1252325.15	Картометрический метод	2.5	-
102	468624.69	1252313.67	Картометрический метод	2.5	-
103	468625.93	1252310.86	Картометрический метод	2.5	-
104	468648.78	1252268.52	Картометрический метод	2.5	-
94	468748.55	1252092.76	Картометрический метод	2.5	-
105	466712.99	1251552.37	Картометрический метод	2.5	-
106	466675.67	1251431.92	Картометрический метод	2.5	-
107	466644.32	1251377.62	Картометрический метод	2.5	-
108	466556.40	1251182.93	Картометрический метод	2.5	-
109	466533.65	1251117.05	Картометрический метод	2.5	-
110	466510.93	1251055.81	Картометрический метод	2.5	-
111	466465.16	1251035.66	Картометрический метод	2.5	-
112	466423.28	1251059.18	Картометрический метод	2.5	-
113	466401.52	1251081.72	Картометрический метод	2.5	-
114	466382.60	1251112.02	Картометрический метод	2.5	-
115	466366.95	1251115.99	Картометрический метод	2.5	-
116	466354.72	1251159.89	Картометрический метод	2.5	-
117	466358.12	1251169.40	Картометрический метод	2.5	-
118	466558.81	1251611.55	Картометрический метод	2.5	-
119	466608.66	1251596.82	Картометрический метод	2.5	-
105	466712.99	1251552.37	Картометрический метод	2.5	-
120	467464.10	1251782.80	Картометрический метод	2.5	-
121	467466.00	1251764.00	Картометрический метод	2.5	-
122	467317.00	1252028.01	Картометрический метод	2.5	-
123	467277.00	1252025.00	Картометрический метод	2.5	-
124	467253.00	1251930.00	Картометрический метод	2.5	-
125	467124.00	1251812.00	Картометрический метод	2.5	-
126	467030.00	1251695.00	Картометрический метод	2.5	-

Сведения о местоположении границ объекта

127	466877.00	1251619.00	Картометрический метод	2.5	-
128	466849.00	1251589.00	Картометрический метод	2.5	-
129	466847.14	1251587.25	Картометрический метод	2.5	-
130	466853.77	1251541.29	Картометрический метод	2.5	-
131	466726.90	1251473.61	Картометрический метод	2.5	-
132	466688.67	1251426.91	Картометрический метод	2.5	-
133	466712.44	1251513.82	Картометрический метод	2.5	-
134	466733.34	1251582.56	Картометрический метод	2.5	-
135	466765.98	1251677.21	Картометрический метод	2.5	-
136	466775.05	1251694.67	Картометрический метод	2.5	-
137	466794.75	1251730.40	Картометрический метод	2.5	-
138	466809.54	1251740.50	Картометрический метод	2.5	-
139	466815.09	1251741.41	Картометрический метод	2.5	-
140	466850.67	1251747.68	Картометрический метод	2.5	-
141	467002.25	1251858.95	Картометрический метод	2.5	-
142	467071.15	1251934.22	Картометрический метод	2.5	-
143	467108.79	1251974.19	Картометрический метод	2.5	-
144	467144.48	1252029.12	Картометрический метод	2.5	-
145	467165.11	1252071.33	Картометрический метод	2.5	-
146	467211.87	1252104.75	Картометрический метод	2.5	-
147	467250.49	1252123.78	Картометрический метод	2.5	-
148	467278.16	1252142.03	Картометрический метод	2.5	-
149	467293.29	1252210.64	Картометрический метод	2.5	-
150	467396.27	1252219.31	Картометрический метод	2.5	-
151	467415.17	1252221.12	Картометрический метод	2.5	-
152	467431.46	1252087.59	Картометрический метод	2.5	-
120	467464.10	1251782.80	Картометрический метод	2.5	-
153	466804.45	1251741.85	Картометрический метод	2.5	-
154	466791.71	1251733.17	Картометрический метод	2.5	-
155	466774.10	1251701.06	Картометрический метод	2.5	-
156	466723.82	1251802.26	Картометрический метод	2.5	-
157	466620.39	1251875.01	Картометрический метод	2.5	-
158	466524.63	1251996.02	Картометрический метод	2.5	-
159	466485.81	1252042.40	Картометрический метод	2.5	-
160	466416.40	1252106.99	Картометрический метод	2.5	-
161	466307.97	1252192.58	Картометрический метод	2.5	-
162	466340.73	1252261.61	Картометрический метод	2.5	-
163	466345.49	1252299.97	Картометрический метод	2.5	-
164	466403.03	1252218.67	Картометрический метод	2.5	-
165	466413.06	1252216.06	Картометрический метод	2.5	-
166	466453.43	1252147.20	Картометрический метод	2.5	-
167	466482.02	1252103.33	Картометрический метод	2.5	-
168	466535.25	1252056.98	Картометрический метод	2.5	-
169	466576.14	1252002.45	Картометрический метод	2.5	-
170	466639.88	1251928.34	Картометрический метод	2.5	-
171	466741.27	1251851.09	Картометрический метод	2.5	-
172	466753.63	1251840.65	Картометрический метод	2.5	-
173	466790.19	1251758.65	Картометрический метод	2.5	-
153	466804.45	1251741.85	Картометрический метод	2.5	-

Сведения о местоположении границ объекта

174	467501.03	1251199.91	Картометрический метод	2.5	-
175	467362.48	1251228.21	Картометрический метод	2.5	-
176	467353.23	1251240.40	Картометрический метод	2.5	-
177	467508.77	1251208.43	Картометрический метод	2.5	-
174	467501.03	1251199.91	Картометрический метод	2.5	-
178	467757.67	1251451.63	Картометрический метод	2.5	-
179	467755.76	1251469.92	Картометрический метод	2.5	-
180	467692.99	1252067.21	Картометрический метод	2.5	-
181	467665.38	1252051.65	Картометрический метод	2.5	-
182	467639.49	1251926.00	Картометрический метод	2.5	-
183	467602.00	1251855.00	Картометрический метод	2.5	-
184	467551.00	1251831.00	Картометрический метод	2.5	-
185	467497.00	1251835.00	Картометрический метод	2.5	-
186	467498.00	1251807.00	Картометрический метод	2.5	-
187	467552.00	1251276.00	Картометрический метод	2.5	-
188	467563.29	1251285.91	Картометрический метод	2.5	-
189	467580.25	1251300.79	Картометрический метод	2.5	-
190	467737.08	1251438.39	Картометрический метод	2.5	-
178	467757.67	1251451.63	Картометрический метод	2.5	-

3. Сведения о характерных точках части (частей) границы объекта





Обозначение характерных точек границ	Координаты, м		Метод определения координат характерной точки	Средняя квадратическая погрешность положения характерной точки (Mt), м	Описание обозначения точки на местности (при наличии)
	X	Y			
1	2	3	4	5	6
Часть №-	-	-	-	-	-

Раздел 4

План границ объекта



Используемые условные знаки и обозначения:

-  - существующая граница территориальной зоны
-  - изменяемая граница территориальной зоны
-  - граница сельского поселения
-  - граница населённого пункта

Масштаб 1:30000

Подпись  (Беркетова Л.Ю.)

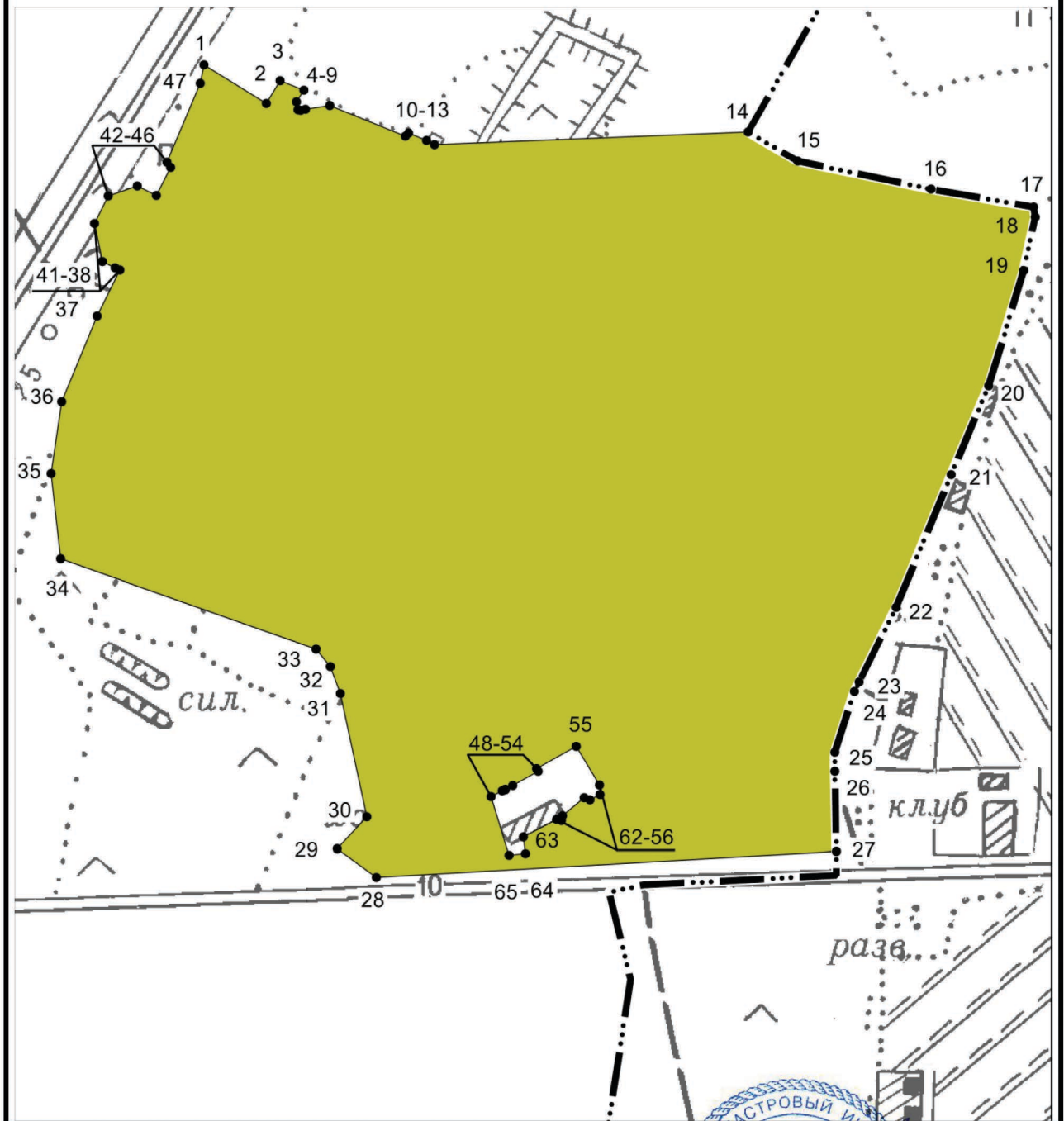
Дата «10» апреля 2024 г.

Место для оттиска (при наличии) печати лица, составившего описание местоположения границ






Раздел 4

План границ объекта



Используемые условные знаки и обозначения:

-  - существующая граница территориальной зоны
-  1 - характерная точка границы территориальной зоны
-  - граница населённого пункта

Масштаб 1:5000

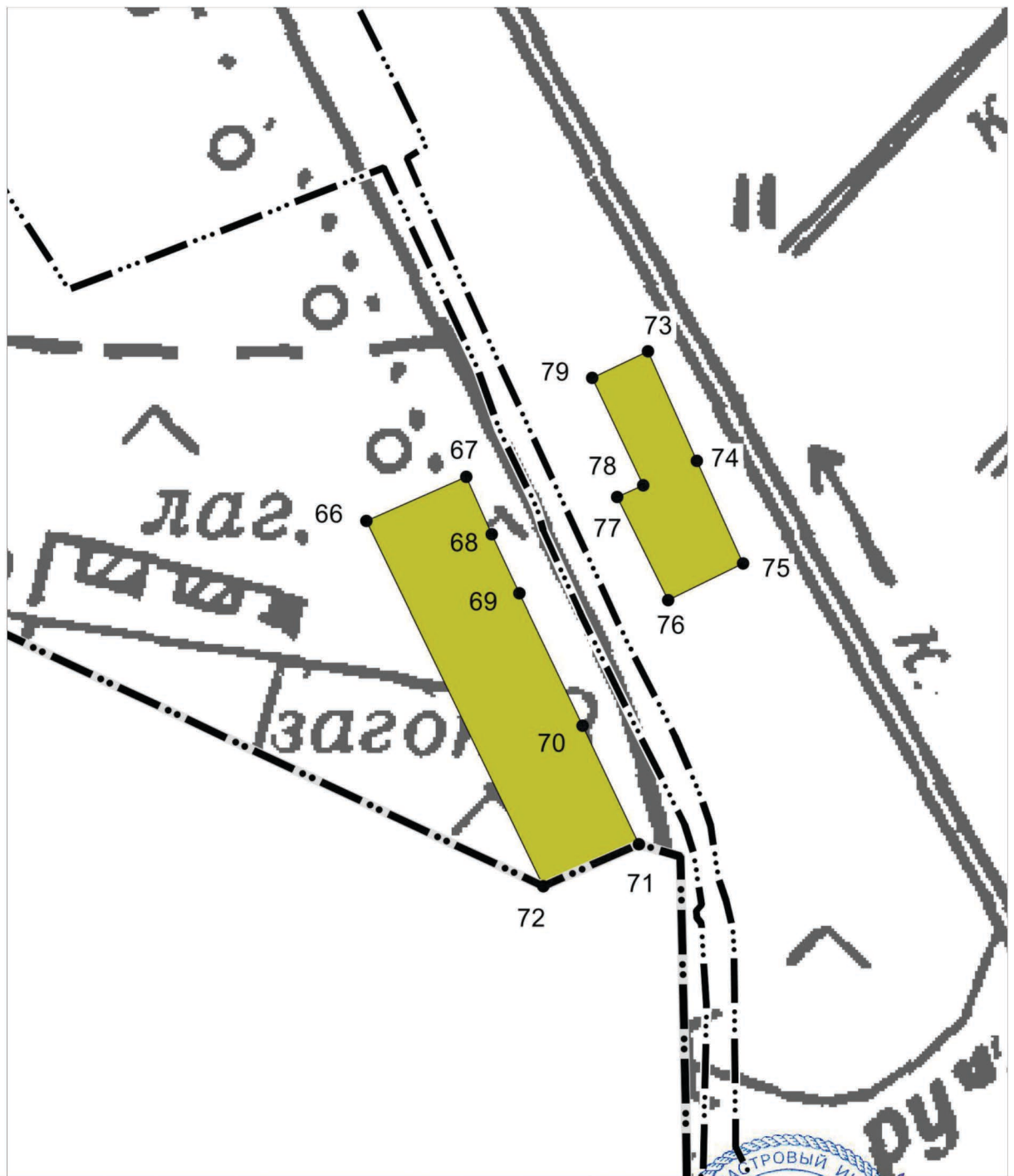
Подпись:  (Беркетова Л.Ю.)

Дата «10» апреля 2024 г.





Место для оттиска (при наличии) печати лица, составившего описание местоположения границ



План границ объекта



Используемые условные знаки и обозначения:


-  - существующая граница территориальной зоны
-  - характерная точка границы территориальной зоны
-  - граница сельского поселения
-  - граница населённого пункта

Масштаб 1:2000

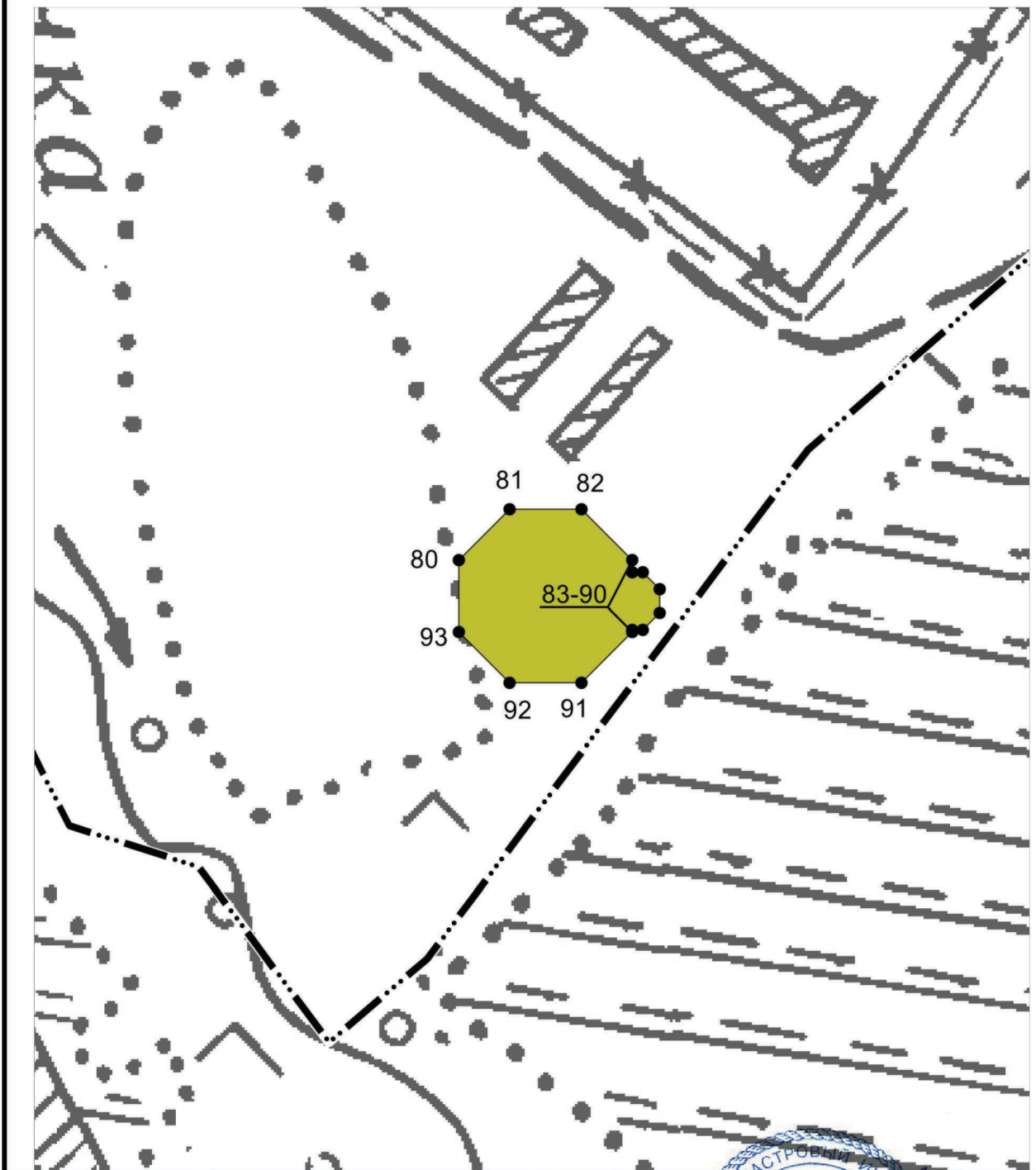
Подпись \_\_\_\_\_ (Беркетова Л.Ю.)

Дата « 10 » апреля 2024 г.




Место для оттиска (при наличии) печати лица, составившего описание местоположения границ



План границ объекта



Используемые условные знаки и обозначения:

-  - существующая граница территориальной зоны
-  1 - характерная точка границы территориальной зоны
-  - граница населённого пункта

Масштаб 1:2000

Подпись \_\_\_\_\_ (Беркетова Л.Ю.)

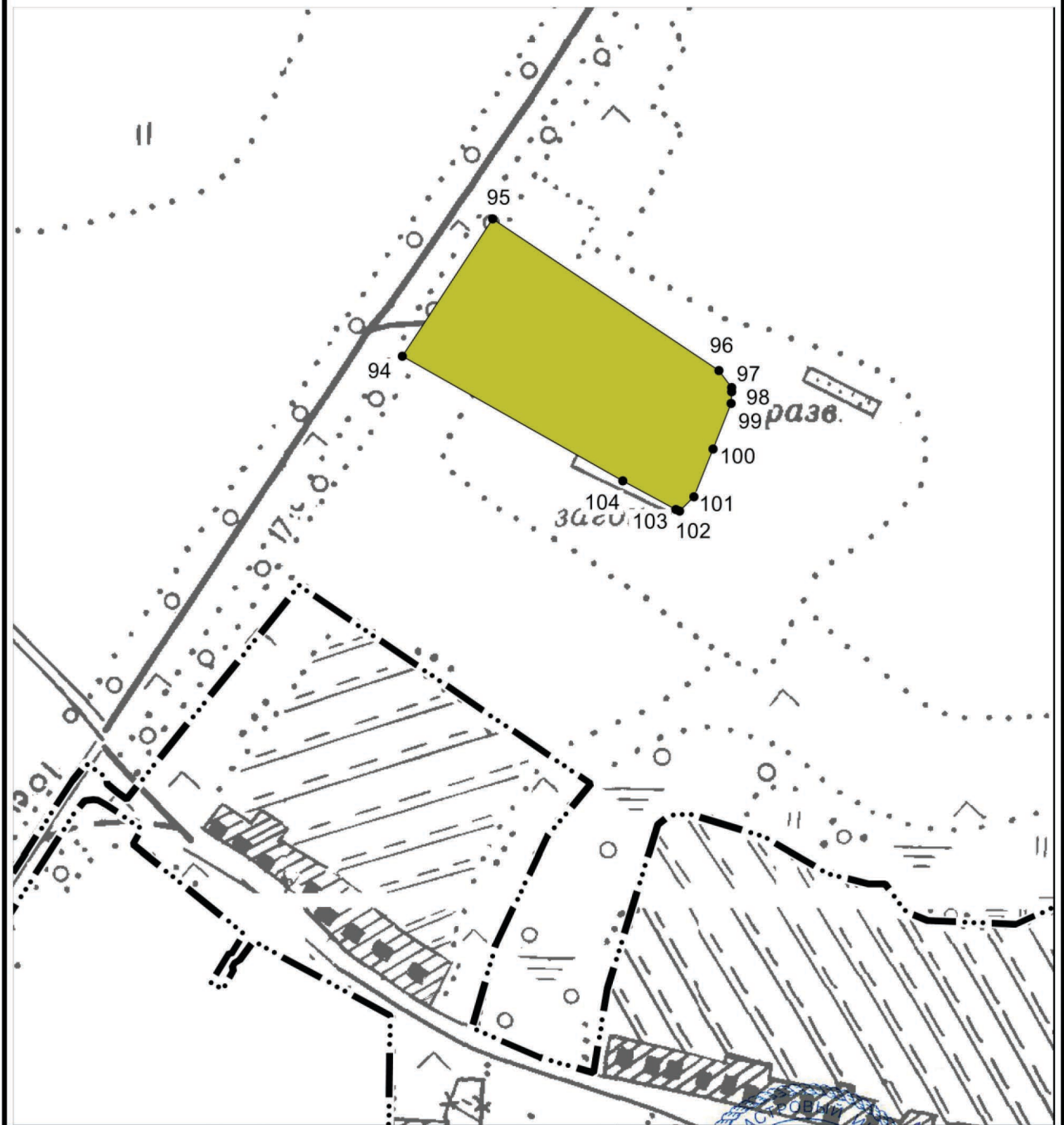
Дата « 10 » апреля 2024 г.

Место для оттиска (при наличии) печати лица, составившего описание местоположения границ






Раздел 4

План границ объекта



Используемые условные знаки и обозначения:


-  - существующая граница территориальной зоны
-  1 - характерная точка границы территориальной зоны
-  - граница населённого пункта

Масштаб 1:5000

Подпись  (Беркетова Л.Ю.)

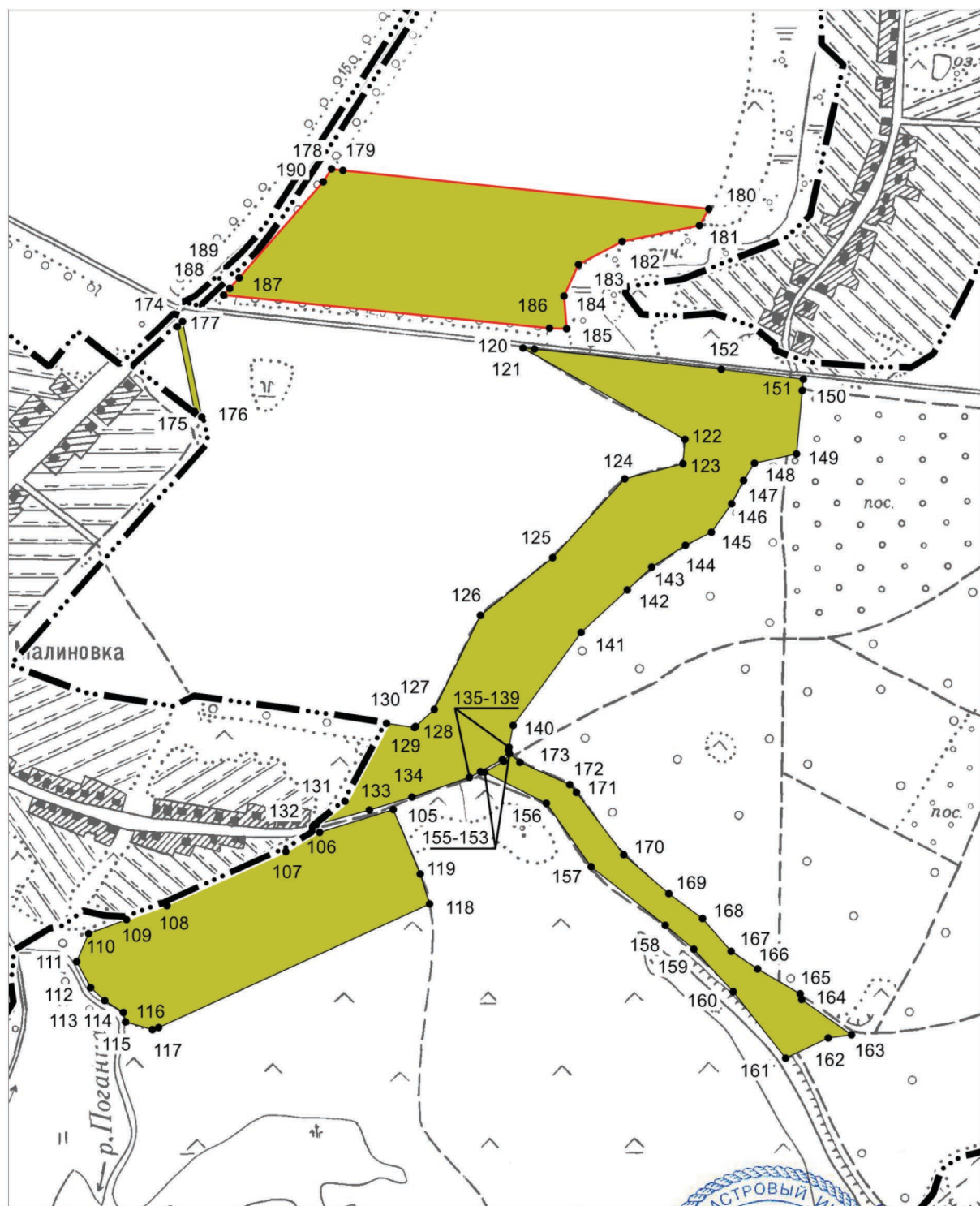
Дата « 10 » апреля 2024 г.

Место для отиска (при наличии) печати лица, составившего описание местоположения границ









План границ объекта



Используемые условные знаки и обозначения:

-  - существующая граница территориальной зоны
-  - изменяемая граница территориальной зоны
-  - характерная точка границы территориальной зоны
-  - граница населённого пункта

Масштаб 1:10000

Подпись  (Беркетова Л.Ю.)

Дата « 10 » апреля 2024 г.

Место для оттиска (при наличии) печати лица, составившего описание местоположения границ



# ОПИСАНИЕ МЕСТРОПОЛОЖЕНИЯ ГРАНИЦ

Территориальная зона

Зона рекреационного назначения (P2)

(наименование объекта местоположение границ, которого описано (далее - объект))

## Раздел 1

Сведения об объекте		
№ п/п	Характеристики объекта	Описание характеристик
1	2	3
1	Местоположение объекта	Российская Федерация, Тамбовская область, р-н Тамбовский, Сельсовет Малиновский
2	Площадь объекта $\pm$ величина погрешности определения площади ( $P \pm \text{Дельта } P$ )	215894 $\pm$ 4066 кв.м
3	Иные характеристики объекта	-

Раздел 2

Сведения о местоположении границ объекта					
1. Система координат МСК-68					
2. Сведения о характерных точках границ объекта					
Обозначение характерных точек границ	Координаты, м		Метод определения координат характерной точки	Средняя квадратическая погрешность положения характерной точки (M <sub>t</sub> ), м	Описание обозначения точки на местности (при наличии)
	X	Y			
1	2	3	4	5	6
1	465604.98	1252642.49	Картометрический метод	2.5	-
2	465620.78	1252651.97	Картометрический метод	2.5	-
3	465639.16	1252677.84	Картометрический метод	2.5	-
4	465648.66	1252683.12	Картометрический метод	2.5	-
5	465660.94	1252682.31	Картометрический метод	2.5	-
6	465677.64	1252685.91	Картометрический метод	2.5	-
7	465676.39	1252714.15	Картометрический метод	2.5	-
8	465697.56	1252737.40	Картометрический метод	2.5	-
9	465717.06	1252765.23	Картометрический метод	2.5	-
10	465737.81	1252785.58	Картометрический метод	2.5	-
11	465746.53	1252809.25	Картометрический метод	2.5	-
12	465744.04	1252830.02	Картометрический метод	2.5	-
13	465737.81	1252827.94	Картометрический метод	2.5	-
14	465723.29	1252792.22	Картометрический метод	2.5	-
15	465716.23	1252777.69	Картометрический метод	2.5	-
16	465704.61	1252767.72	Картометрический метод	2.5	-
17	465689.26	1252748.20	Картометрический метод	2.5	-
18	465675.56	1252742.39	Картометрический метод	2.5	-
19	465665.19	1252751.94	Картометрический метод	2.5	-
20	465670.17	1252779.35	Картометрический метод	2.5	-
21	465675.56	1252791.39	Картометрический метод	2.5	-
22	465672.24	1252807.59	Картометрический метод	2.5	-
23	465678.05	1252819.22	Картометрический метод	2.5	-
24	465702.12	1252838.32	Картометрический метод	2.5	-
25	465675.98	1252888.99	Картометрический метод	2.5	-
26	465655.64	1252910.17	Картометрический метод	2.5	-
27	465645.68	1252910.17	Картометрический метод	2.5	-
28	465635.31	1252878.19	Картометрический метод	2.5	-
29	465625.76	1252869.47	Картометрический метод	2.5	-
30	465607.50	1252871.96	Картометрический метод	2.5	-
31	465606.26	1252885.25	Картометрический метод	2.5	-
32	465624.52	1252903.94	Картометрический метод	2.5	-
33	465632.82	1252917.65	Картометрический метод	2.5	-
34	465634.06	1252927.20	Картометрический метод	2.5	-
35	465600.45	1252947.96	Картометрический метод	2.5	-
36	465595.05	1252960.42	Картометрический метод	2.5	-
37	465579.70	1252965.82	Картометрический метод	2.5	-
38	465563.51	1252972.88	Картометрический метод	2.5	-
39	465550.65	1252972.88	Картометрический метод	2.5	-
40	465548.57	1252958.76	Картометрический метод	2.5	-

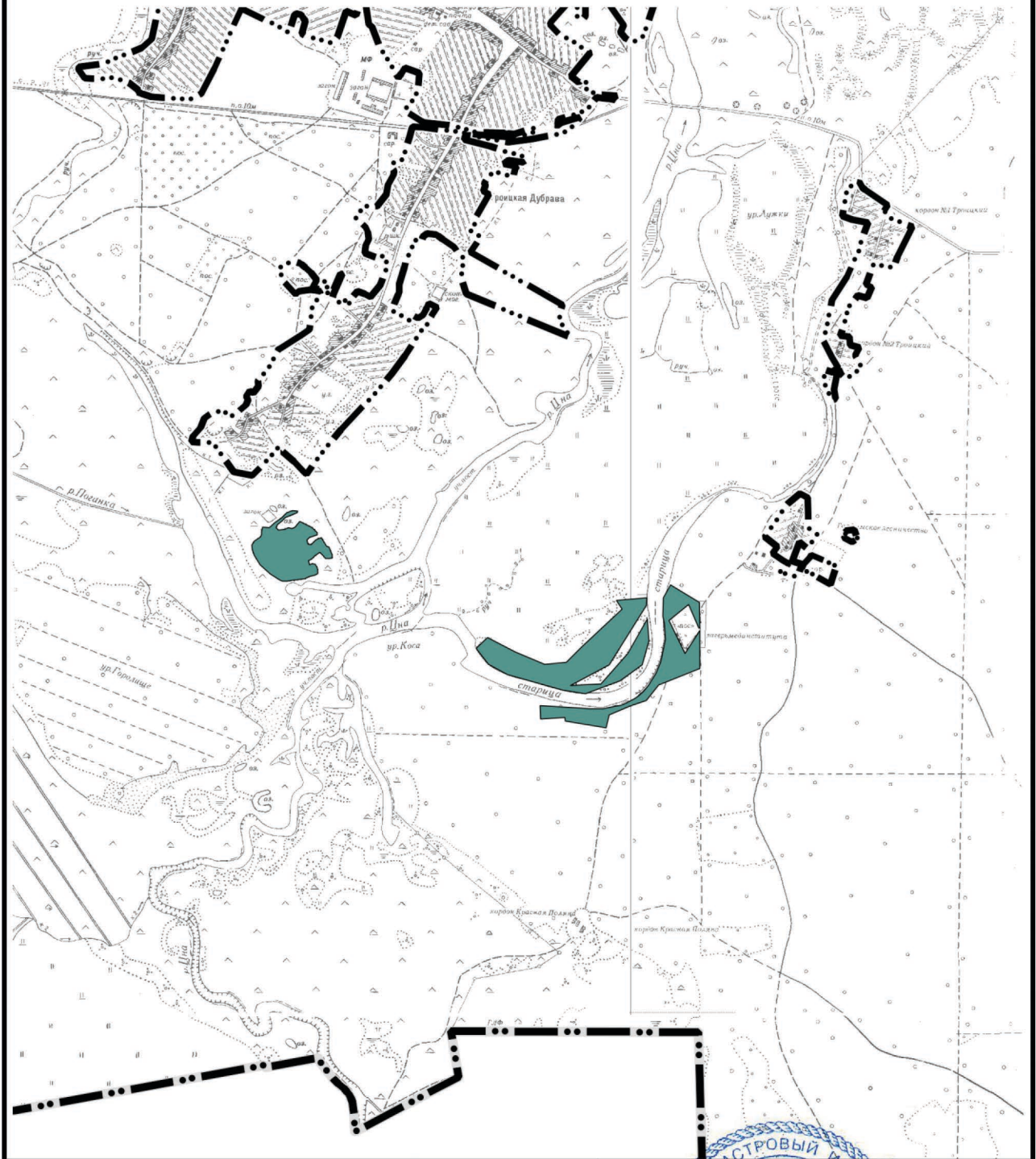
Сведения о местоположении границ объекта

41	465549.40	1252944.22	Картометрический метод	2.5	-
42	465561.44	1252934.26	Картометрический метод	2.5	-
43	465575.13	1252920.97	Картометрический метод	2.5	-
44	465561.44	1252903.11	Картометрический метод	2.5	-
45	465546.91	1252887.33	Картометрический метод	2.5	-
46	465540.27	1252874.04	Картометрический метод	2.5	-
47	465524.86	1252878.37	Картометрический метод	2.5	-
48	465528.35	1252890.31	Картометрический метод	2.5	-
49	465526.02	1252903.12	Картометрический метод	2.5	-
50	465511.47	1252911.27	Картометрический метод	2.5	-
51	465498.67	1252913.60	Картометрический метод	2.5	-
52	465488.78	1252912.14	Картометрический метод	2.5	-
53	465480.93	1252901.66	Картометрический метод	2.5	-
54	465474.24	1252877.20	Картометрический метод	2.5	-
55	465466.38	1252860.90	Картометрический метод	2.5	-
56	465461.60	1252831.24	Картометрический метод	2.5	-
57	465459.68	1252809.03	Картометрический метод	2.5	-
58	465456.17	1252785.60	Картометрический метод	2.5	-
59	465456.74	1252769.72	Картометрический метод	2.5	-
60	465459.76	1252758.61	Картометрический метод	2.5	-
61	465486.40	1252718.42	Картометрический метод	2.5	-
62	465524.91	1252676.19	Картометрический метод	2.5	-
63	465561.04	1252652.83	Картометрический метод	2.5	-
64	465586.31	1252643.06	Картометрический метод	2.5	-
1	465604.98	1252642.49	Картометрический метод	2.5	-
65	464892.00	1253827.98	Картометрический метод	2.5	-
66	464946.93	1253825.28	Картометрический метод	2.5	-
67	464932.94	1254032.84	Картометрический метод	2.5	-
68	464933.36	1254082.79	Картометрический метод	2.5	-
69	464941.73	1254126.81	Картометрический метод	2.5	-
70	464948.82	1254159.51	Картометрический метод	2.5	-
71	464956.59	1254179.10	Картометрический метод	2.5	-
72	464975.07	1254214.61	Картометрический метод	2.5	-
73	464985.27	1254229.32	Картометрический метод	2.5	-
74	465002.49	1254248.75	Картометрический метод	2.5	-
75	465028.45	1254270.16	Картометрический метод	2.5	-
76	465079.51	1254301.91	Картометрический метод	2.5	-
77	465125.11	1254319.50	Картометрический метод	2.5	-
78	465166.04	1254329.07	Картометрический метод	2.5	-
79	465216.53	1254338.96	Картометрический метод	2.5	-
80	465283.65	1254335.71	Картометрический метод	2.5	-
81	465312.13	1254328.92	Картометрический метод	2.5	-
82	465388.08	1254330.96	Картометрический метод	2.5	-
83	465440.98	1254359.71	Картометрический метод	2.5	-
84	465369.03	1254480.30	Картометрический метод	2.5	-
85	465264.53	1254480.69	Картометрический метод	2.5	-
86	465263.62	1254476.88	Картометрический метод	2.5	-
87	465360.04	1254435.15	Картометрический метод	2.5	-
88	465294.54	1254353.39	Картометрический метод	2.5	-




Сведения о местоположении границ объекта					
89	465160.01	1254420.98	Картометрический метод	2.5	-
90	465255.91	1254480.71	Картометрический метод	2.5	-
91	465099.38	1254481.31	Картометрический метод	2.5	-
92	465031.03	1254312.63	Картометрический метод	2.5	-
93	464966.58	1254261.93	Картометрический метод	2.5	-
94	464943.37	1254193.77	Картометрический метод	2.5	-
95	464908.09	1254109.89	Картометрический метод	2.5	-
96	464854.77	1254096.41	Картометрический метод	2.5	-
97	464881.92	1253928.59	Картометрический метод	2.5	-
98	464896.88	1253927.85	Картометрический метод	2.5	-
65	464892.00	1253827.98	Картометрический метод	2.5	-
99	465224.99	1253609.05	Картометрический метод	2.5	-
100	465165.25	1253722.78	Картометрический метод	2.5	-
101	465114.90	1253843.81	Картометрический метод	2.5	-
102	465123.02	1253933.23	Картометрический метод	2.5	-
103	465188.47	1253999.61	Картометрический метод	2.5	-
104	465341.06	1254162.61	Картометрический метод	2.5	-
105	465378.01	1254139.43	Картометрический метод	2.5	-
106	465387.50	1254263.28	Картометрический метод	2.5	-
107	465356.92	1254262.08	Картометрический метод	2.5	-
108	465112.91	1254109.86	Картометрический метод	2.5	-
109	465027.85	1253950.93	Картометрический метод	2.5	-
110	465035.68	1254075.17	Картометрический метод	2.5	-
111	465159.92	1254185.97	Картометрический метод	2.5	-
112	465300.70	1254265.64	Картометрический метод	2.5	-
113	465211.41	1254271.04	Картометрический метод	2.5	-
114	465112.91	1254245.30	Картометрический метод	2.5	-
115	465046.88	1254153.51	Картометрический метод	2.5	-
116	464995.39	1254012.49	Картометрический метод	2.5	-
117	465008.82	1253917.35	Картометрический метод	2.5	-
118	465073.12	1253691.82	Картометрический метод	2.5	-
119	465115.87	1253612.78	Картометрический метод	2.5	-
120	465181.95	1253563.55	Картометрический метод	2.5	-
99	465224.99	1253609.05	Картометрический метод	2.5	-
3. Сведения о характерных точках части (частей) границы объекта					
Обозначение характерных точек границ	Координаты, м		Метод определения координат характерной точки	Средняя квадратическая погрешность положения характерной точки (Mt), м	Описание обозначения точки на местности (при наличии)
	X	Y			
1	2	3	4	5	6
Часть №-					
-	-	-	-	-	-

Раздел 4

План границ объекта



Используемые условные знаки и обозначения:

-  - существующая граница территориальной зоны
-  - граница сельского поселения
-  - граница населённого пункта

Масштаб 1:25000

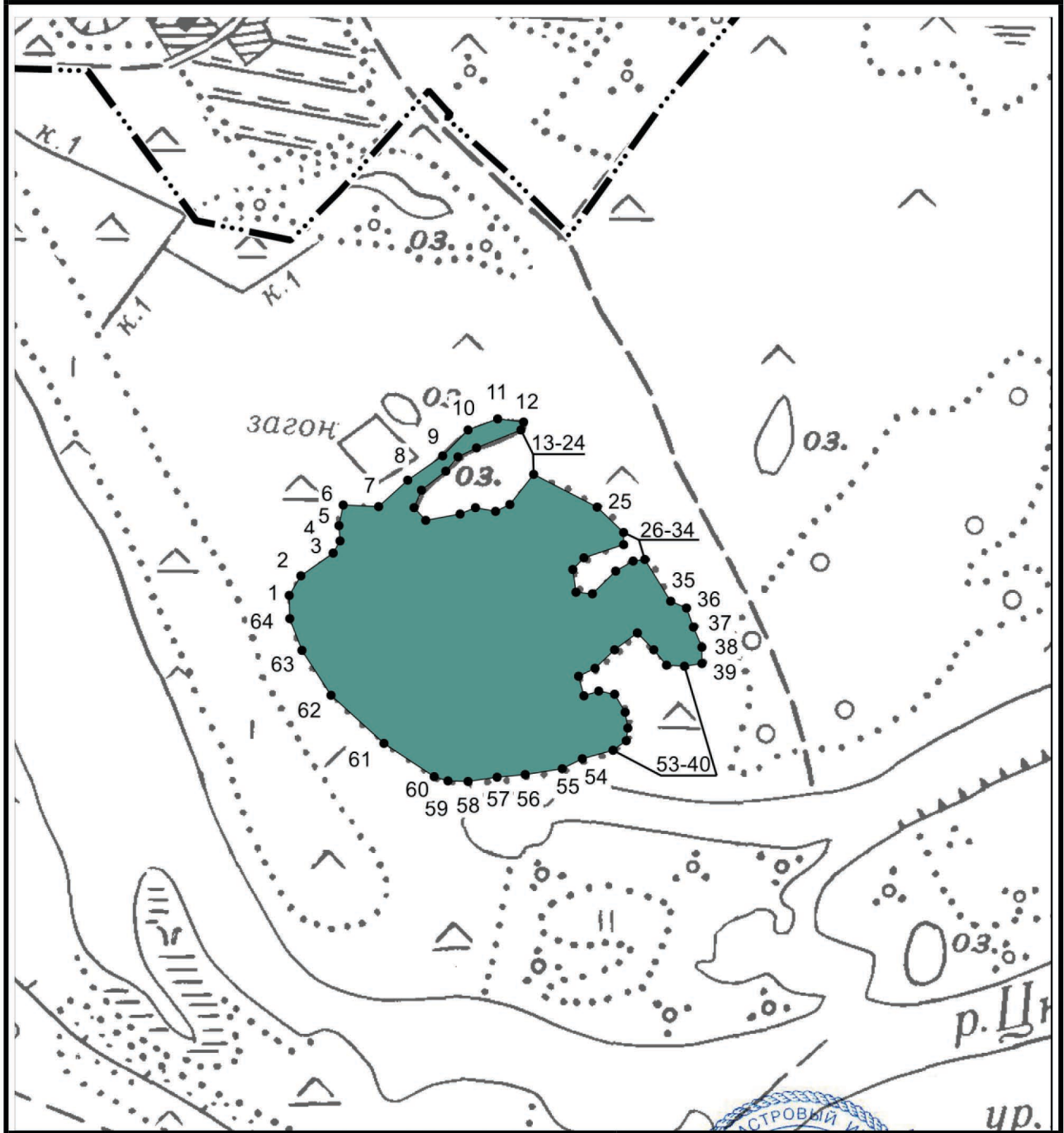
Подпись \_\_\_\_\_ (Беркетова Л.Ю.)

Дата « 10 » апреля 2024 г.




Место для оттиска (при наличии) печати лица, составившего описание местоположения границ



План границ объекта



Используемые условные знаки и обозначения:

-  - существующая граница территориальной зоны
-  1 - характерная точка границы территориальной зоны
-  - граница населённого пункта

Масштаб 1:5000

Подпись  (Беркетова Л.Ю.)

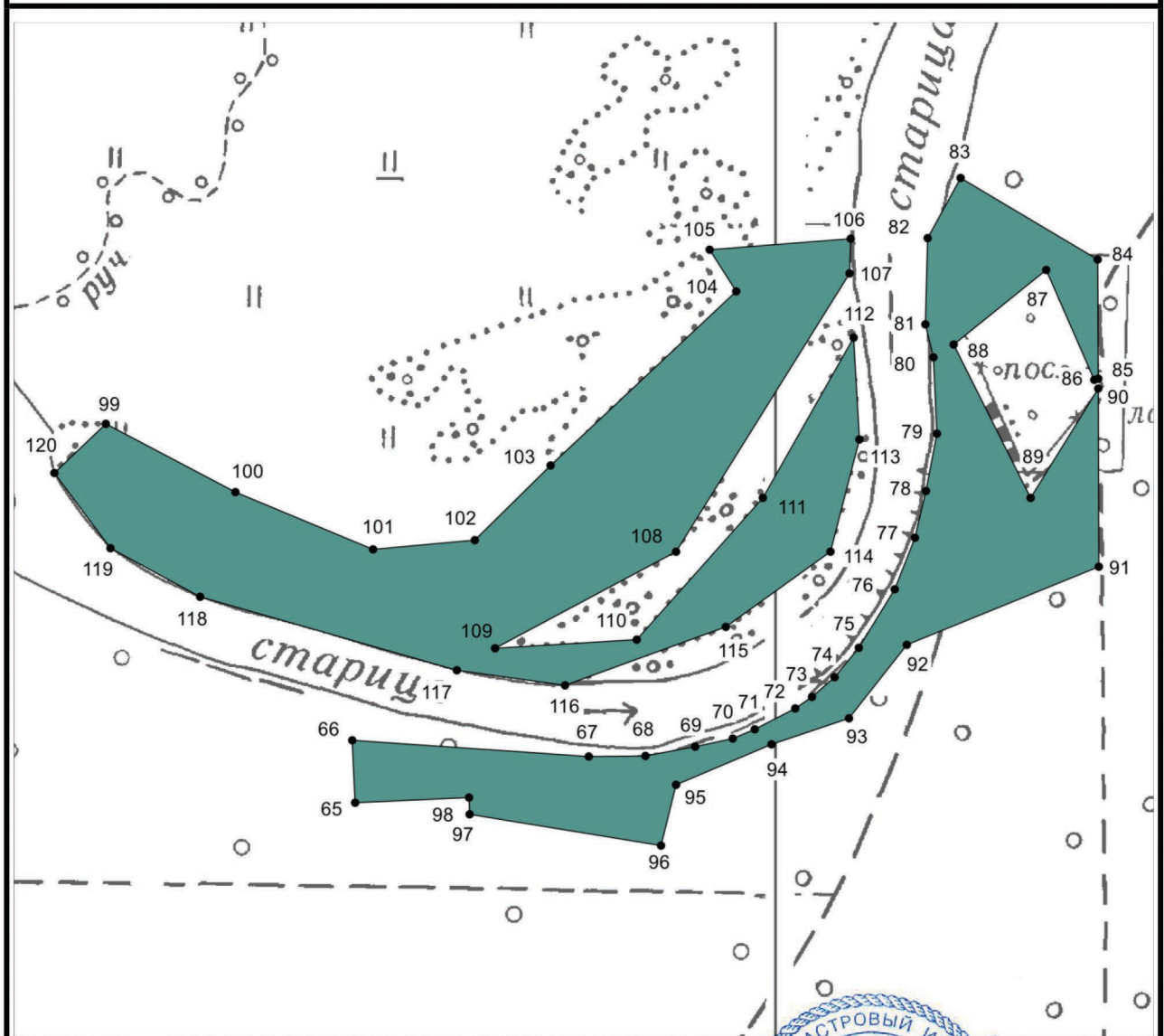
Дата « 10 » апреля 2024 г.

Место для оттиска (при наличии) печати лица, составившего описание местоположения границ





Раздел 4


План границ объекта



Используемые условные знаки и обозначения:

-  - существующая граница территориальной зоны
-  1 - характерная точка границы территориальной зоны

Масштаб 1:6000

Подпись:  (Беркетова Л.Ю.)

Дата «10» апреля 2024 г.

Место для оттиска (при наличии) печати лица, составившего описание местоположения границ





## ОПИСАНИЕ МЕСТРОПОЛОЖЕНИЯ ГРАНИЦ

### Территориальная зона

Зона кладбищ, зданий и сооружений похоронного назначения (Сп1)  
(наименование объекта местоположение границ, которого описано (далее - объект))

### Раздел 1

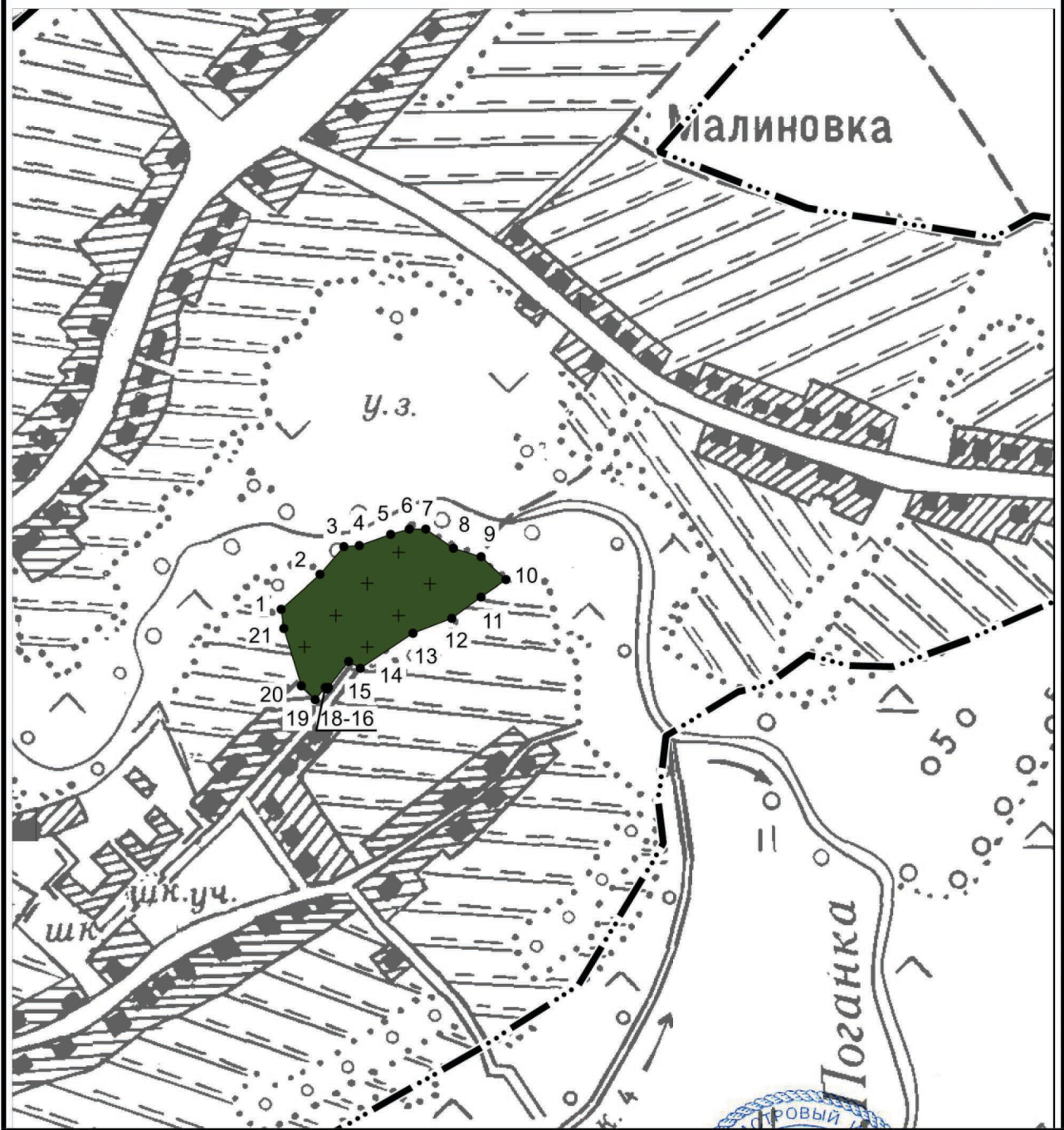
Сведения об объекте		
№ п/п	Характеристики объекта	Описание характеристик
1	2	3
1	Местоположение объекта	Российская Федерация, Тамбовская область, р-н Тамбовский, Сельсовет Малиновский, с. Малиновка
2	Площадь объекта $\pm$ величина погрешности определения площади ( $P \pm \text{Дельта } P$ )	12464 $\pm$ 39 кв.м
3	Иные характеристики объекта	-

Раздел 2




Сведения о местоположении границ объекта					
1. Система координат МСК-68					
2. Сведения о характерных точках границ объекта					
Обозначение характерных точек границ	Координаты, м		Метод определения координат характерной точки	Средняя квадратическая погрешность положения характерной точки (Мт), м	Описание обозначения точки на местности (при наличии)
	X	Y			
1	2	3	4	5	6
1	466585.00	1250628.00	Картометрический метод	0.1	-
2	466613.00	1250659.00	Картометрический метод	0.1	-
3	466635.00	1250678.00	Картометрический метод	0.1	-
4	466636.00	1250690.00	Картометрический метод	0.1	-
5	466645.00	1250715.00	Картометрический метод	0.1	-
6	466649.00	1250730.00	Картометрический метод	0.1	-
7	466649.00	1250743.00	Картометрический метод	0.1	-
8	466634.00	1250765.00	Картометрический метод	0.1	-
9	466627.00	1250787.00	Картометрический метод	0.1	-
10	466609.00	1250807.00	Картометрический метод	0.1	-
11	466595.00	1250787.00	Картометрический метод	0.1	-
12	466578.00	1250764.00	Картометрический метод	0.1	-
13	466566.00	1250733.00	Картометрический метод	0.1	-
14	466538.20	1250690.81	Картометрический метод	0.1	-
15	466543.46	1250681.62	Картометрический метод	0.1	-
16	466522.78	1250665.46	Картометрический метод	0.1	-
17	466521.85	1250664.85	Картометрический метод	0.1	-
18	466523.00	1250663.00	Картометрический метод	0.1	-
19	466513.00	1250655.00	Картометрический метод	0.1	-
20	466524.00	1250644.00	Картометрический метод	0.1	-
21	466570.00	1250630.00	Картометрический метод	0.1	-
1	466585.00	1250628.00	Картометрический метод	0.1	-
3. Сведения о характерных точках части (частей) границы объекта					
Обозначение характерных точек границ	Координаты, м		Метод определения координат характерной точки	Средняя квадратическая погрешность положения характерной точки (Мт), м	Описание обозначения точки на местности (при наличии)
	X	Y			
1	2	3	4	5	6
Часть №-					
-	-	-	-	-	-

Раздел 4

План границ объекта



Используемые условные знаки и обозначения:

-  - существующая граница территориальной зоны
-  1 - характерная точка границы территориальной зоны
-  - граница населённого пункта

Масштаб 1:5000

Подпись (Беркетова Л.Ю.)

Дата «10» апреля 2024 г.

Место для оттиска (при наличии) печати лица, составившего описание местоположения границ



## ОПИСАНИЕ МЕСТРОПОЛОЖЕНИЯ ГРАНИЦ

### Территориальная зона

### Зона специального назначения, связанная с захоронениями (СпЗ)

(наименование объекта местоположение границ, которого описано (далее - объект)

### Раздел 1

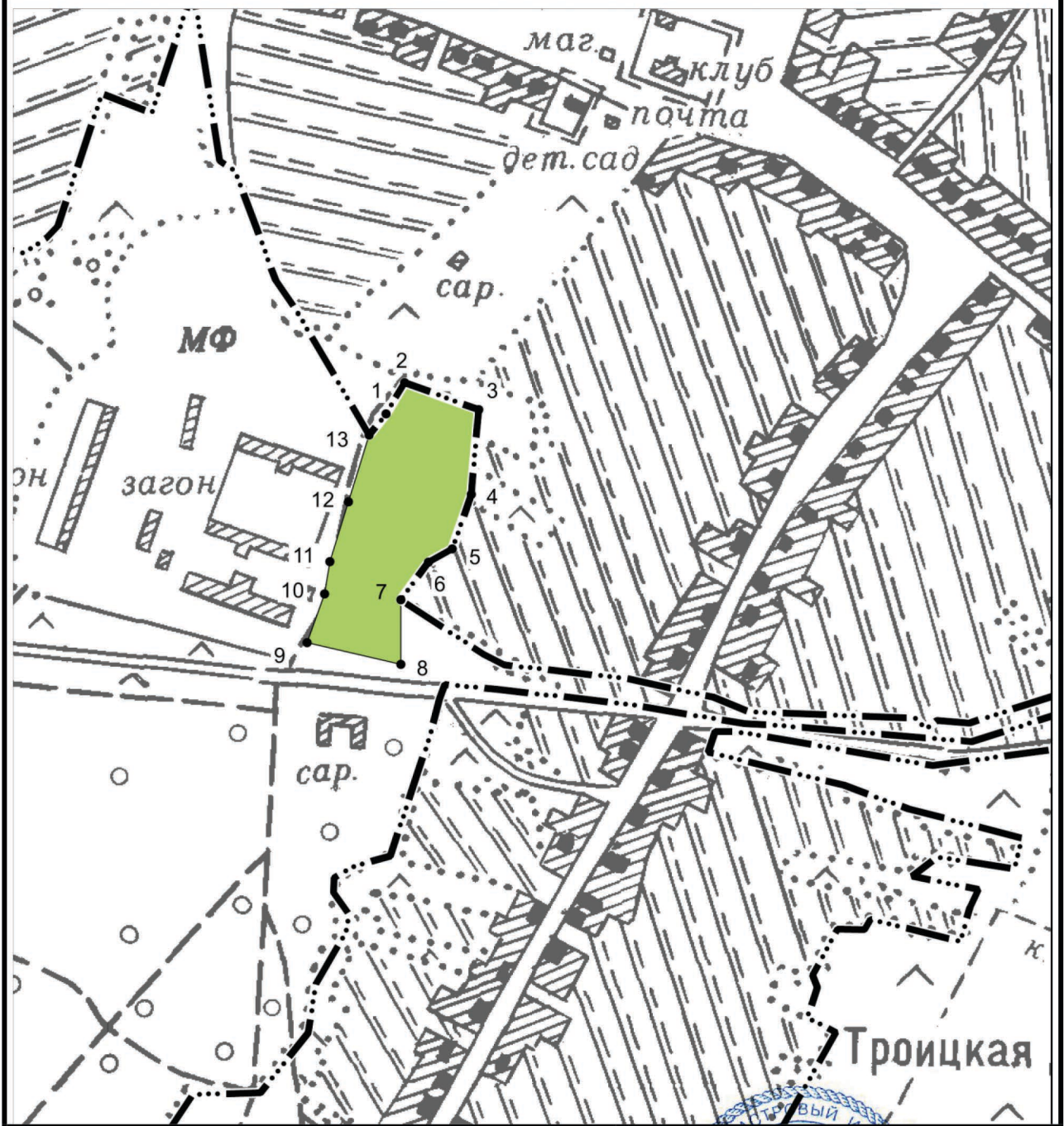
Сведения об объекте		
№ п/п	Характеристики объекта	Описание характеристик
1	2	3
1	Местоположение объекта	Российская Федерация, Тамбовская область, р-н Тамбовский, Сельсовет Малиновский
2	Площадь объекта $\pm$ величина погрешности определения площади ( $P \pm \text{Дельта } P$ )	16917 $\pm$ 46 кв.м
3	Иные характеристики объекта	-

Раздел 2




Сведения о местоположении границ объекта					
1. Система координат МСК-68					
2. Сведения о характерных точках границ объекта					
Обозначение характерных точек границ	Координаты, м		Метод определения координат характерной точки	Средняя квадратическая погрешность положения характерной точки (Mt), м	Описание обозначения точки на местности (при наличии)
	X	Y			
1	2	3	4	5	6
1	467538.09	1253255.93	Картометрический метод	0.1	-
2	467563.22	1253270.65	Картометрический метод	0.1	-
3	467541.27	1253329.94	Картометрический метод	0.1	-
4	467473.90	1253324.25	Картометрический метод	0.1	-
5	467429.99	1253308.84	Картометрический метод	0.1	-
6	467419.43	1253289.86	Картометрический метод	0.1	-
7	467389.55	1253267.94	Картометрический метод	0.1	-
8	467338.00	1253268.00	Картометрический метод	0.1	-
9	467355.00	1253193.00	Картометрический метод	0.1	-
10	467394.00	1253207.00	Картометрический метод	0.1	-
11	467420.00	1253211.00	Картометрический метод	0.1	-
12	467468.00	1253226.00	Картометрический метод	0.1	-
13	467521.33	1253242.28	Картометрический метод	0.1	-
1	467538.09	1253255.93	Картометрический метод	0.1	-
3. Сведения о характерных точках части (частей) границы объекта					
Обозначение характерных точек границ	Координаты, м		Метод определения координат характерной точки	Средняя квадратическая погрешность положения характерной точки (Mt), м	Описание обозначения точки на местности (при наличии)
	X	Y			
1	2	3	4	5	6
Часть №-					
-	-	-	-	-	-

Раздел 4

План границ объекта



Используемые условные знаки и обозначения:

-  - существующая граница территориальной зоны
-  1 - характерная точка границы территориальной зоны
-  - граница населённого пункта

Масштаб 1:5000

Подпись (Беркетова Л.Ю.)

Дата «10» апреля 2024 г.

Место для оттиска (при наличии) печати лица, составившего описание местоположения границ

