
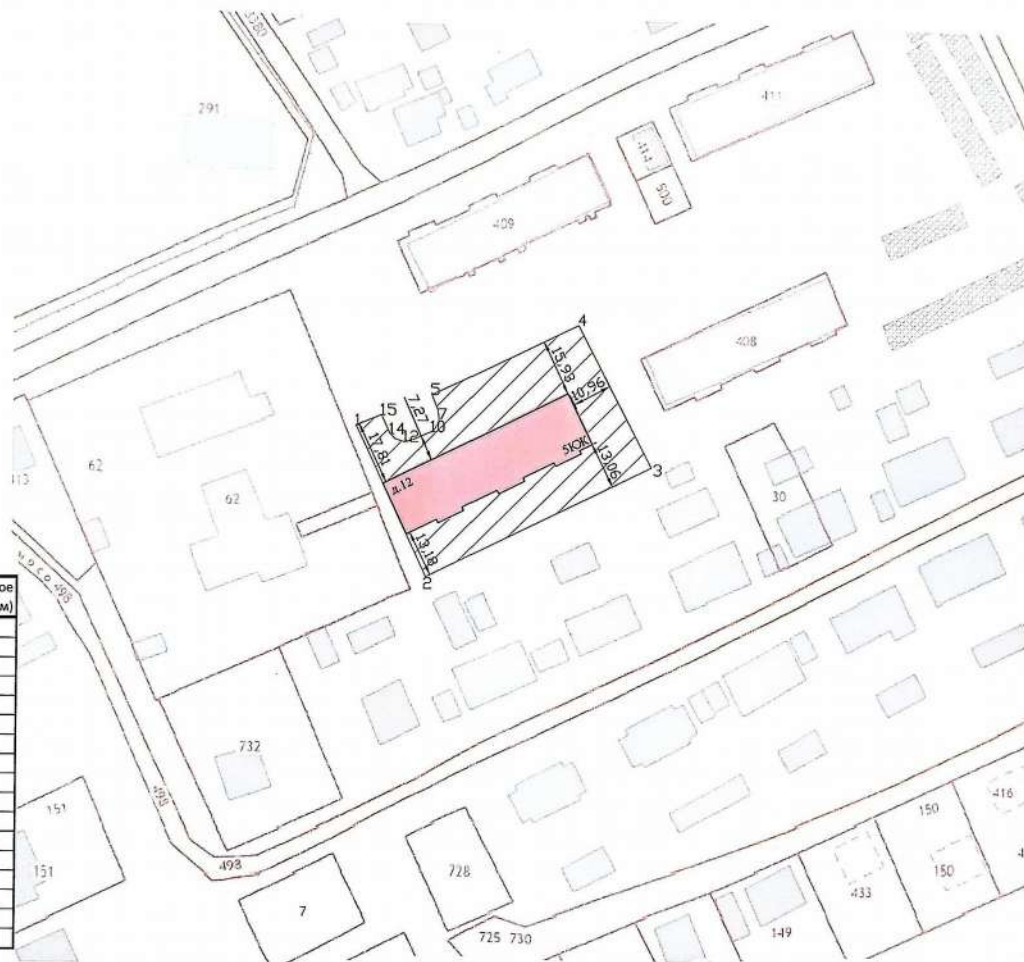


Приложение № 1
к постановлению
администрации города
Тамбова Тамбовской области
от 08.10.2024 № 6332

Заказчик
Комитет благоустройства
и охраны окружающей среды
администрации города Тамбова
Тамбовской области



Администрация города Тамбова Тамбовской области
УПРАВЛЕНИЕ АРХИТЕКТУРЫ
отдел геодезии и фотографии
ПРОВЕРЕНО
08.10.2024



Ведомость вычисления площади земельного участка

№ точки п/п	Координаты		Дирекционный угол			Горизонтальное проложение (м)
	X (м)	Y (м)	Гр.	Мин.	Сек.	
:ЗУ1(1)						
1	427396.25	1247271.69	154	31	0	47.14
2	427353.70	1247291.97	63	29	37	69.64
3	427384.78	1247354.29	332	34	33	44.44
4	427424.23	1247333.82	244	52	31	45.01
5	427405.12	1247293.07	158	9	12	4.73
6	427400.73	1247294.83	173	7	19	2.59
7	427398.16	1247295.14	197	9	24	1.56
8	427396.67	1247294.68	214	48	40	1.56
9	427395.39	1247293.79	230	3	13	1.04
10	427394.72	1247292.99	246	53	5	6.32
11	427392.24	1247287.18	259	31	7	2.03
12	427391.87	1247285.18	285	51	6	2.53
13	427392.56	1247282.75	312	24	23	2.03
14	427393.93	1247281.25	334	42	18	5.85
15	427399.22	1247278.75	247	11	4	7.66
1	427396.25	1247271.69				

Площадь земельного участка -2994 кв.м.
в т.ч. земельный участок с кад№ 68.20.2801006:410 площадью 924 кв.м.

Площадь прилегающей территории - 2070 кв.м.



Прилегающая территория

Составил

ИП Ульянкин А.В.



Наименование чертежа
План границ прилегающей территории
многоквартирного жилого дома по адресу:
с.Покрово-Пригородное, ул.Пионерская, д. № 12

Масштаб
1:1000

КК 68:20:2801006



« Приложение № 1852
к постановлению администрации
города Тамбова Тамбовской области
от 30.07.2021 №3551

Приложение № 1
к постановлению
администрации города
Тамбова Тамбовской области
от 09.09.2024 № 6332

Заказчик
Комитет благоустройства
и охраны окружающей среды
администрации города Тамбова
Тамбовской области



Ведомость вычисления площади земельного участка

№ точки п/п	Координаты		Дирекционный угол			Горизонтальное проложение (м)
	X (м)	Y (м)	Гр.	Мин.	Сек.	
ЗУ1(1)						
1	421778.39	1247737.10	345	9	56	69.99
2	421846.05	1247719.18	67	1	38	9.99
3	421849.95	1247728.38	345	22	44	0.48
4	421850.41	1247728.26	63	18	24	10.00
5	421854.90	1247737.19	164	32	19	0.49
6	421854.43	1247737.32	165	4	21	75.00
7	421781.96	1247756.64	75	6	13	6.30
8	421783.58	1247762.73	159	59	20	31.50
9	421753.98	1247773.51	161	28	48	19.20
10	421735.77	1247779.61	250	19	19	28.72
11	421726.10	1247752.57	339	18	7	15.14
12	421740.26	1247747.22	345	5	50	7.70
13	421747.70	1247745.24	255	57	49	0.25
14	421747.64	1247745.00	341	33	54	0.66
15	421748.27	1247744.79	340	25	19	30.92
16	421777.40	1247734.43	69	39	21	2.85
1	421778.39	1247737.10				

Площадь земельного участка - 2946 кв.м.
в т.ч. земельный участок с кад№ 68:20:0609001:877
площадью 2449 кв.м.
в т.ч. земельный участок с кад№ 68:20:0609001:876
площадью 89 кв.м.



Прилегающая территория

Площадь прилегающей территории - 408 кв.м.



Составил

ИП Ульяновкин А.В.



Наименование чертежа

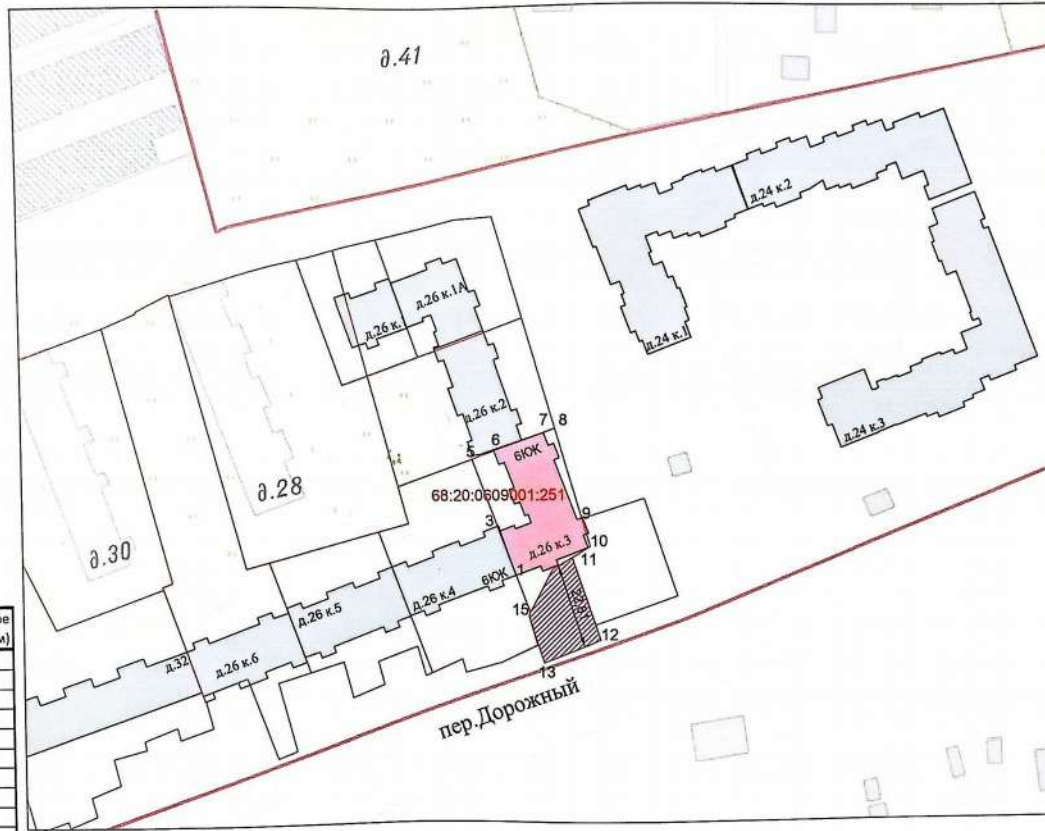
План границ прилегающей территории
многоквартирного жилого дома по адресу:
с.Бокино пер.Дорожный д.26 к.6

Масштаб
1:1000

КК 68:20:0609001

Заказчик
 Комитет благоустройства
 и охраны окружающей среды
 администрации города Тамбова
 Тамбовской области

Администрация города Тамбова Тамбовской области
 УПРАВЛЕНИЕ АРХИТЕКТУРЫ
 отдел геодезии и картографии
ПРОВЕРЕНО



Ведомость вычисления площади земельного участка

№ точки п/п	Координаты		Дирекционный угол			Горизонтальное проложение (м)
	X (м)	Y (м)	Гр.	Мин.	Сек.	
1	421779.61	1247829.13	340	51	43	12.63
2	421791.54	1247824.99	339	10	44	1.52
3	421792.96	1247824.45	247	45	3	0.24
4	421792.87	1247824.23	339	23	42	19.21
5	421810.85	1247817.47	70	30	16	6.32
6	421812.96	1247823.43	70	9	19	14.14
7	421817.76	1247836.73	69	25	23	3.22
8	421818.89	1247839.74	163	42	28	25.20
9	421794.70	1247846.81	163	43	51	7.78
10	421787.23	1247848.99	238	55	54	5.64
11	421784.32	1247844.16	161	24	35	23.37
12	421762.17	1247851.61	248	5	15	16.32
13	421756.08	1247836.47	342	34	55	13.36
14	421768.83	1247832.47	27	27	3	0.87
15	421769.60	1247832.87	339	30	46	10.69
1	421779.61	1247829.13				

Площадь земельного участка - 1133 кв.м.
 в т.ч. земельный участок с кад.№ 68:20:0609001:251 площадью 818 кв.м.

Площадь прилегающей территории - 315 кв.м.



Прилегающая территория

Составил

ИП Устьяннин А.В.



Наименование чертежа	Масштаб
План границ прилегающей территории многоквартирного жилого дома по адресу: с. Бокино пер. Дорожный д.26 к.3	1:1000
	КК 68:20:0609001



« Приложение № 1854
к постановлению администрации
города Тамбова Тамбовской области
от 30.07.2021 №3551

Приложение № 4
к постановлению
администрации города
Тамбова Тамбовской области
08.08.2024 № 6332



Ведомость вычисления площади земельного участка

№ точки п/п	Координаты		Дирекционный угол			Горизонтальное проложение (м)
	X (м)	Y (м)	Гр.	Мин.	Сек.	
:ЗУ1(1)						
1	421753.37	1247806.23	339	32	17	40.59
2	421791.40	1247792.04	75	4	54	8.35
3	421793.55	1247800.11	345	4	57	10.41
4	421803.61	1247797.43	70	8	10	21.31
5	421810.85	1247817.47	159	31	39	44.03
6	421769.60	1247832.87	207	27	3	0.87
7	421768.83	1247832.47	164	20	20	8.30
8	421760.84	1247834.71	159	39	29	5.32
9	421755.85	1247836.56	250	37	49	29.28
10	421746.14	1247808.94	339	27	9	7.72
1	421753.37	1247806.23				


Площадь земельного участка - 1675 кв.м.
в т.ч. земельный участок с кад.№ 68:20:0609001:253 площадью 1511 кв.м.

Площадь прилегающей территории - 164 кв.м.



Прилегающая территория

Заказчик
Комитет благоустройства
и охраны окружающей среды
администрации города Тамбова
Тамбовской области



Составил

ИП Ульяновский А.В.



Наименование чертежа	Масштаб
План границ прилегающей территории многоквартирного жилого дома по адресу: с.Бокино пер.Дорожный д.26 к.4	1:1000
	КК 68:20:0609001



« ПРИЛОЖЕНИЕ № 1855
 К ПОСТАНОВЛЕНИЮ АДМИНИСТРАЦИИ
 ГОРОДА ТАМБОВА ТАМБОВСКОЙ ОБЛАСТИ
 ОТ 30.07.2021 №3551


Приложение № 5
 к постановлению
 администрации города
 Тамбова Тамбовской области
 от 08.08.2021 № 6332

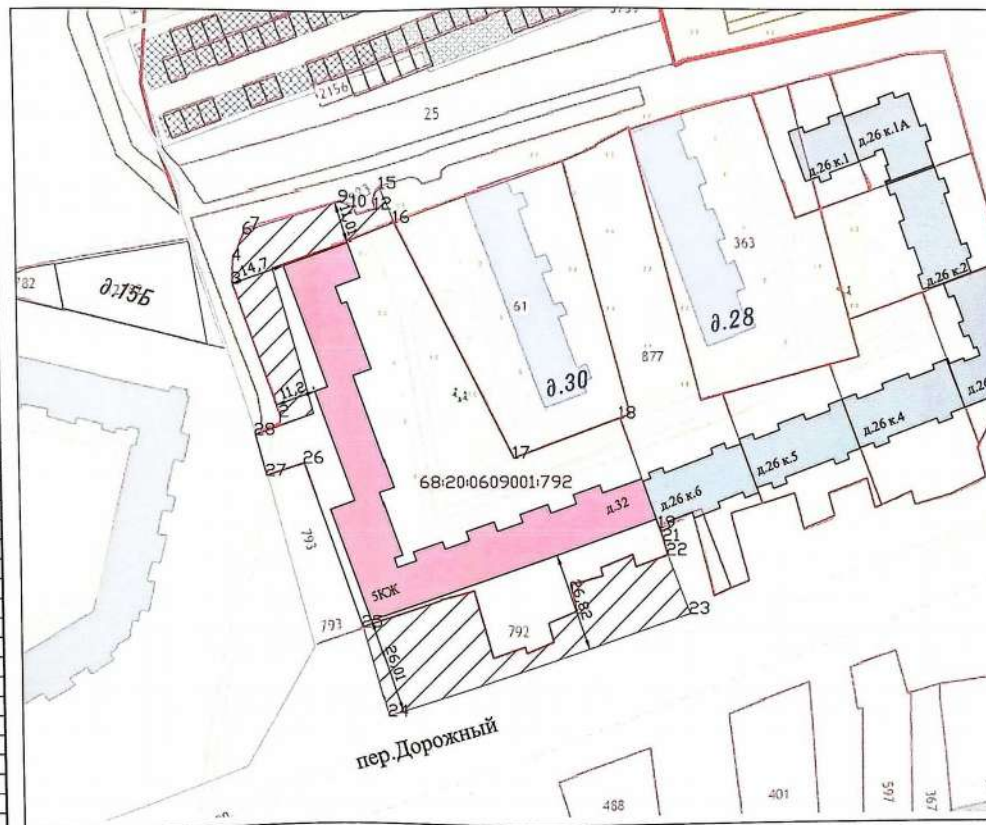
Ведомость вычисления площади земельного участка

№ точки п/п	Координаты		Дирекционный угол			Горизонтальное проложение (м)
	X (м)	Y (м)	Гр.	Мин.	Сек.	
ЗУ1(1)						
1	421776.36	1247642.23	4	16	4	2.02
2	421778.37	1247642.38	340	53	53	38.04
3	421814.32	1247629.93	2	40	25	6.22
4	421820.53	1247630.22	22	46	13	1.76
5	421822.15	1247630.90	22	58	21	6.00
6	421827.67	1247633.24	58	11	8	2.54
7	421829.01	1247635.40	73	1	59	24.19
8	421836.07	1247658.54	73	26	34	0.77
9	421836.29	1247659.28	110	56	14	3.69
10	421834.97	1247662.73	152	9	35	2.61
11	421832.66	1247663.95	72	46	9	5.27
12	421834.22	1247668.98	340	59	28	2.21
13	421836.31	1247668.26	16	32	18	2.39
14	421838.60	1247668.94	50	19	11	1.75
15	421839.72	1247670.29	158	45	30	9.88
16	421830.51	1247673.87	153	28	15	71.24
17	421766.77	1247705.69	69	42	7	30.64
18	421777.40	1247734.43	160	26	46	31.58
19	421747.64	1247745.00	75	57	49	0.25
20	421747.70	1247745.24	165	16	49	3.66
21	421744.16	1247746.17	164	55	53	4.04
22	421740.26	1247747.22	159	8	0	17.07
23	421724.31	1247753.30	251	20	30	86.80
24	421696.54	1247671.06	344	26	12	25.12
25	421720.74	1247664.32	340	57	2	47.49
26	421765.63	1247648.82	252	17	0	10.84
27	421762.33	1247638.49	345	8	43	11.55
28	421773.49	1247635.53	70	43	15	7.30
29	421775.90	1247642.42	337	33	26	0.50
1	421776.36	1247642.23				

Площадь земельного участка - 8855 кв.м.
 в т.ч. земельный участок с када № 68:20:0609001:792 площадью 6485 кв.м.

Площадь прилегающей территории - 2370 кв.м.

 Прилегающая территория



Заказчик
 Комитет благоустройства
 и охраны окружающей среды
 администрации города Тамбова
 Тамбовской области

[Handwritten signature]

Администрация города Тамбова Тамбовской области
 УПРАВЛЕНИЕ АРХИТЕКТУРЫ
 отдел геодезии и кадастра
ПРОВЕРЕНО

Составил

ИП Ульянов А.В.

[Handwritten signature]


Наименование чертежа
 План границ прилегающей территории
 многоквартирного жилого дома по адресу:
 с.Бокино пер.Дорожный д.32

Масштаб
 1:1000
 КК 68:20:0609001



«Приложение № 1856
к постановлению администрации
города Тамбова Тамбовской области
от 30.07.2021 №3551

Приложение № 6
к постановлению
администрации города
Тамбова Тамбовской области
от 08.08.2024 № 6332

Заказчик
Комитет благоустройства
и охраны окружающей среды
администрации города Тамбова
Тамбовской области



Ведомость вычисления площади земельного участка

№ точки п/п	Координаты		Дирекционный угол			Горизонтальное проложение (м)
	X (м)	Y (м)	Гр.	Мин.	Сек.	
ЗУ1(1)						
1	421846.05	1247719.18	165	9	56	69.99
2	421778.39	1247737.10	249	39	21	2.85
3	421777.40	1247734.43	249	42	7	30.64
4	421766.77	1247705.69	333	27	49	71.25
5	421830.51	1247673.86	338	48	45	9.88
6	421839.72	1247670.29	73	39	21	3.55
7	421840.72	1247673.70	73	48	25	4.77
8	421842.05	1247678.28	103	53	39	1.96
9	421841.58	1247680.18	139	34	54	2.04
10	421840.03	1247681.50	73	7	55	5.20
11	421841.54	1247686.48	8	14	20	2.23
12	421843.75	1247686.80	53	36	16	2.17
13	421845.04	1247688.55	73	35	51	29.96
14	421853.50	1247717.29	165	45	53	7.69
1	421846.05	1247719.18				

Площадь земельного участка - 3263 кв.м.
в т.ч. земельный участок с кад№ 68:20:0609001:61
площадью 2866 кв.м.

Площадь прилегающей территории - 397 кв.м.



Прилегающая территория

Администрация города Тамбова Тамбовской области
УПРАВЛЕНИЕ АРХИТЕКТУРЫ
отдел землеустройства и картографии
ПРОВЕРЕНО

Составил

ИП Ульянкин А.В.



Наименование чертежа
План границ прилегающей территории
многоквартирного жилого дома по адресу:
с.Бокино пер.Дорожный д.30

Масштаб
1:1000
КК 68:20:0609001

«Приложение № 1857
к постановлению администрации
города Тамбова Тамбовской области
от 30.07.2021 №3551

Приложение № 7
к постановлению
администрации города
Тамбова Тамбовской области
08.08.2024 № 6332

Заказчик
Комитет благоустройства
и охраны окружающей среды
администрации города Тамбова
Тамбовской области



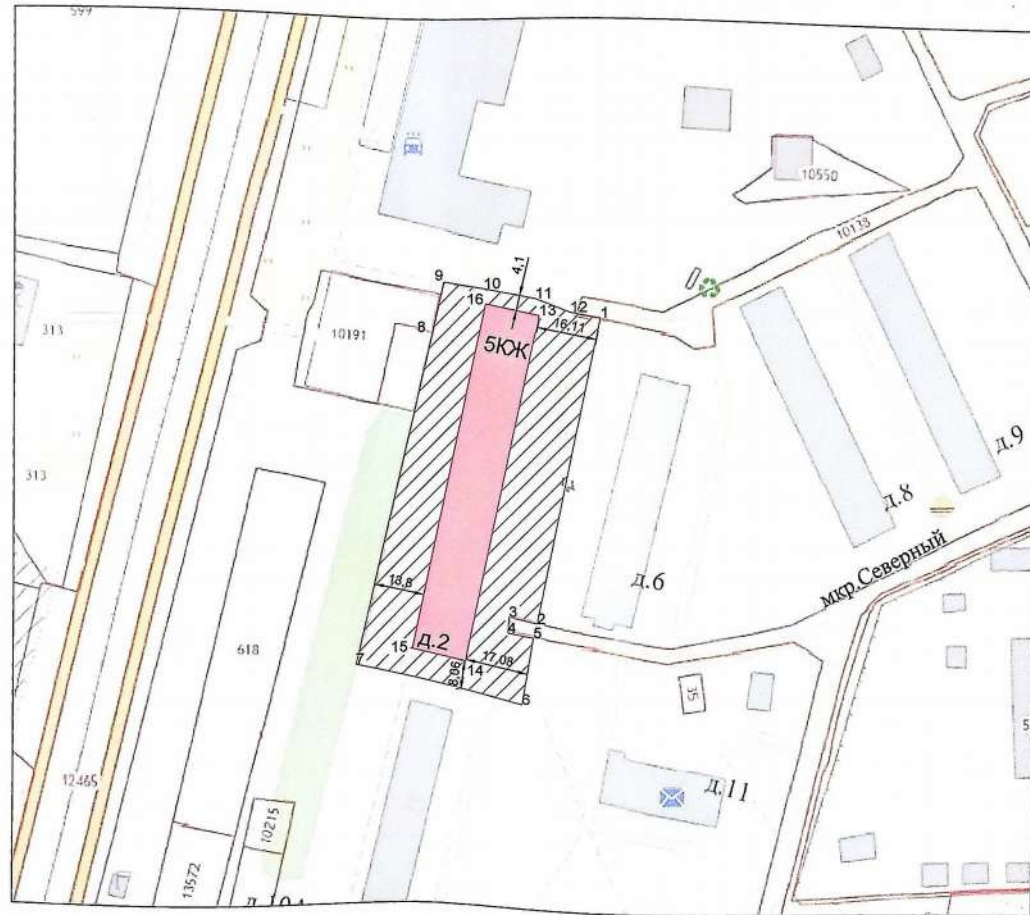
Ведомость вычисления площади земельного участка

№ точки п/п	Координаты		Дирекционный угол			Горизонтальное проложение (м)
	X (м)	Y (м)	Гр.	Мин.	Сек.	
1	423604.79	1247749.99	191	52	17	84.44
2	423522.16	1247732.62	281	46	16	7.79
3	423523.75	1247724.99	184	56	9	4.42
4	423519.35	1247724.61	99	14	5	7.04
5	423518.22	1247731.56	190	14	6	18.40
6	423500.11	1247728.29	282	54	58	46.66
7	423510.54	1247682.81	12	5	22	92.68
8	423601.16	1247702.22	12	28	5	14.36
9	423615.18	1247705.32	99	48	34	13.56
10	423612.87	1247718.68	101	8	40	14.28
11	423610.11	1247732.69	111	51	55	9.99
12	423606.39	1247741.96	101	16	7	8.19
1	423604.79	1247749.99				
Внутренний контур						
13	423605.54	1247733.65	192	28	40	96.41
14	423511.41	1247712.82	282	13	46	14.54
15	423514.49	1247698.61	12	28	40	96.41
16	423608.62	1247719.44	102	13	46	14.54
13	423605.54	1247733.65				

Площадь земельного участка - 3495 кв.м.



Прилегающая территория



Администрация города Тамбова Тамбовской области
УПРАВЛЕНИЕ АРХИТЕКТУРЫ
отдел геодезии и картографии
ПРОВЕРЕНО

Составил

ИПЕ Ульяновкин А.В.



Наименование чертежа

План границ прилегающей территории
многоквартирного жилого дома по адресу:
п. Строитель, мкр. "Северный" д.2

Масштаб
1:1000

КК 68:20:2701001

«Приложение № 1858
к постановлению администрации
города Тамбова Тамбовской области
от 30.07.2021 №3551

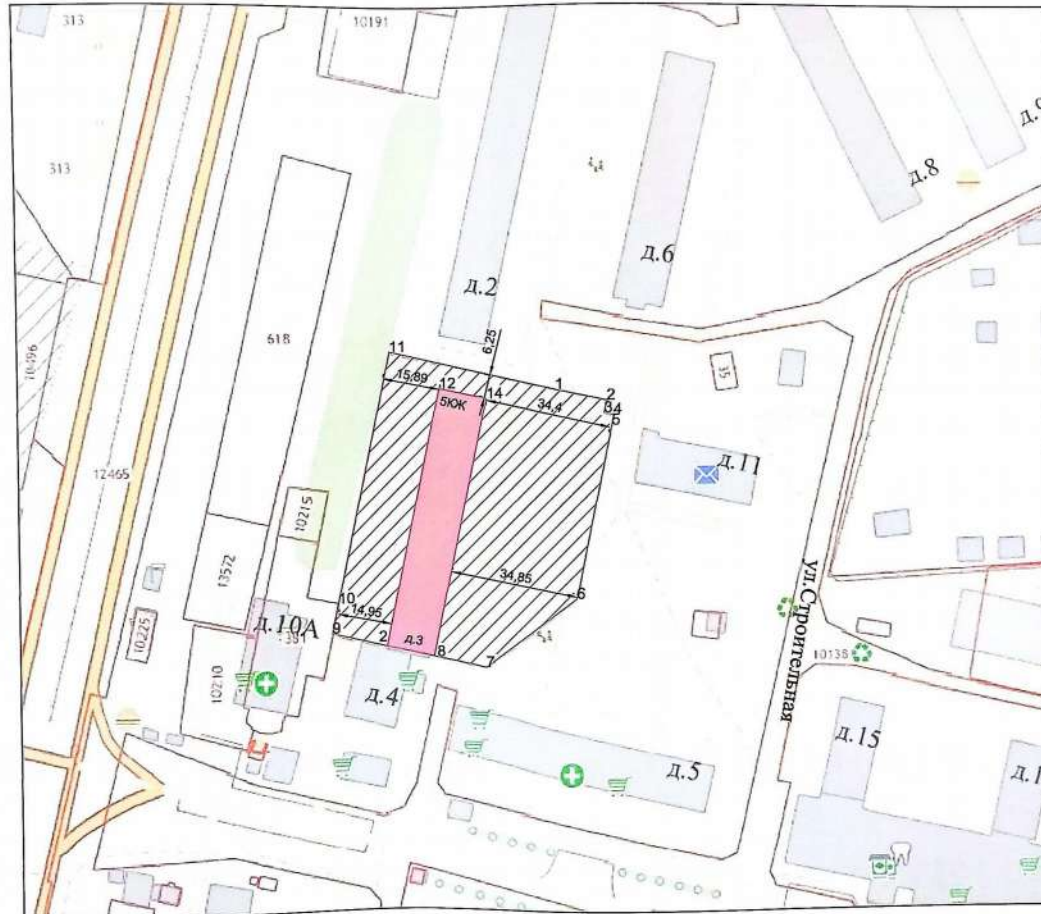
Приложение № 8
к постановлению
администрации города
Тамбова Тамбовской области
от 08.08.2024 № 6332


Заказчик
Комитет благоустройства
и охраны окружающей среды
администрации города Тамбова
Тамбовской области

Ведомость вычисления площади земельного участка

№ точки п/п	Координаты		Дирекционный угол			Горизонтальное проложение (м)
	X (м)	Y (м)	Гр.	Мин.	Сек.	
ЗУ1(1)						
1	423500.11	1247728.29	102	1	50	14.35
2	423497.12	1247742.32	192	20	2	3.51
3	423493.69	1247741.57	100	56	1	2.69
4	423493.18	1247744.21	189	45	19	2.89
5	423490.33	1247743.72	191	58	50	48.41
6	423442.97	1247733.67	232	48	29	31.33
7	423424.03	1247708.71	281	51	54	13.76
8	423426.86	1247695.24	282	0	56	14.17
2	423429.81	1247681.38	283	54	7	15.52
9	423433.54	1247666.31	12	4	14	8.27
10	423441.63	1247668.04	12	5	51	70.48
11	423510.54	1247682.81	102	54	58	46.66
1	423500.11	1247728.29				
Внутренний контур						
12	423500.42	1247696.46	192	3	19	72.20
2	423429.81	1247681.38	102	2	37	13.32
13	423427.03	1247694.41	12	3	19	72.20
14	423497.64	1247709.49	282	2	37	13.32
12	423500.42	1247696.46				

Площадь земельного участка - 3812 кв.м.



 Прилегающая территория

Администрация города Тамбова Тамбовской области
УПРАВЛЕНИЕ АРХИТЕКТУРЫ
отдела геодезии и картографии
ПРОВЕРЕНО

Составил

ИИГ Ульянкин А.В.

Наименование чертежа

План границ прилегающей территории
многоквартирного жилого дома по адресу:
п.Строитель, мкр."Северный", д.3


Масштаб
1:1000

КК 68:20:2702001

Приложение № 1469
к постановлению администрации
города Тамбова Тамбовской области
от 30.07.2021 №3551

Приложение № 9
к постановлению
администрации города
Тамбова Тамбовской области
от 08.08.2024 № 6332

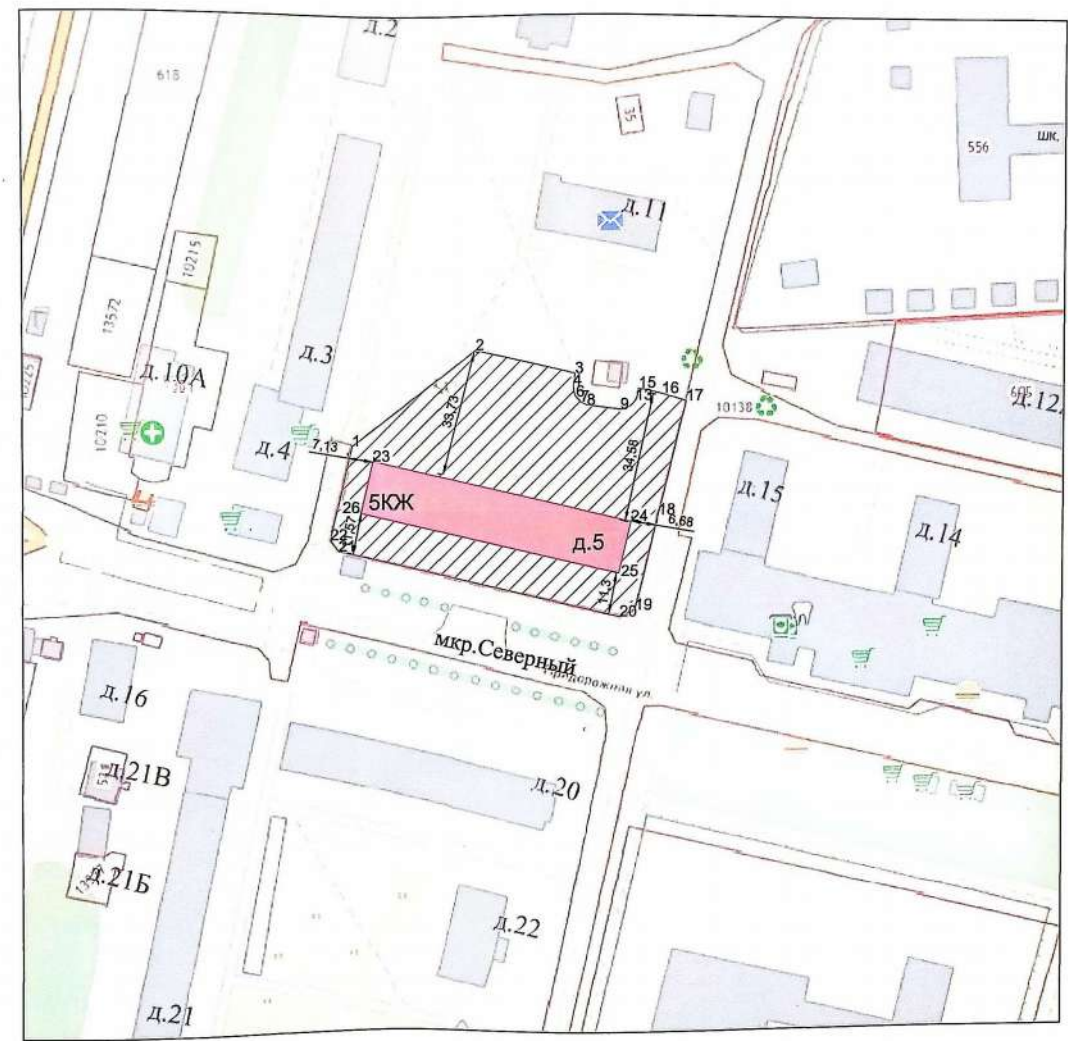
Заказчик
Комитет благоустройства
и охраны окружающей среды
администрации города Тамбова
Тамбовской области




Ведомость вычисления площади земельного участка

№ точки п/п	Координаты		Дирекционный угол			Горизонтальное проложение (м)
	X (м)	Y (м)	Гр.	Мин.	Сек.	
ЗУ1(1)						
1	423417.55	1247700.56	52	29	5	41.74
2	423442.97	1247733.67	103	23	43	27.32
3	423436.64	1247760.25	187	24	6	3.34
4	423433.33	1247759.82	175	27	22	1.51
5	423431.82	1247759.94	157	34	46	1.55
6	423430.39	1247760.53	138	32	55	1.83
7	423429.02	1247761.74	116	58	48	1.85
8	423428.18	1247763.39	97	34	55	9.02
9	423426.99	1247772.33	84	2	7	0.67
10	423427.06	1247773.00	73	58	46	1.05
11	423427.35	1247774.01	58	20	40	1.56
12	423428.17	1247775.34	40	50	25	1.56
13	423429.35	1247776.36	26	4	31	1.05
14	423430.29	1247776.82	10	7	59	2.39
15	423432.64	1247777.24	103	6	59	6.35
16	423431.20	1247783.42	106	38	9	6.95
17	423429.21	1247790.08	193	42	25	31.23
18	423398.87	1247782.68	193	43	21	26.14
19	423373.48	1247776.48	246	23	59	4.50
20	423371.68	1247772.36	283	10	55	77.44
21	423389.34	1247696.96	324	20	21	3.79
22	423392.42	1247694.75	13	1	4	25.79
1	423417.55	1247700.56				
Внутренний контур						
23	423413.50	1247706.22	103	18	45	71.05
24	423397.14	1247775.36	193	18	51	14.24
25	423383.28	1247772.08	283	19	13	71.05
26	423399.65	1247702.94	13	19	24	14.23
23	423413.50	1247706.22				

Площадь земельного участка - 3536 кв.м.



 Прилегающая территория

Администрация города Тамбова Тамбовской области
УПРАВЛЕНИЕ АРХИТЕКТУРЫ
отдел геодезии и картографии
ПРОВЕРЕНО

Составил

И.А. Ульянкин А.В.
Ульянкин
Александр
Викторович
485026580
485026580

Наименование чертежа
План границ прилегающей территории
многоквартирного жилого дома по адресу:
п.Строитель, мкр."Северный", д.5

Масштаб
1:1000
КК 68:20:2702001

Приложение № 10
к постановлению
администрации города
Тамбова Тамбовской области
от 08.08.2024 № 6332

Заказчик
Комитет благоустройства
и охраны окружающей среды
администрации города Тамбова
Тамбовской области

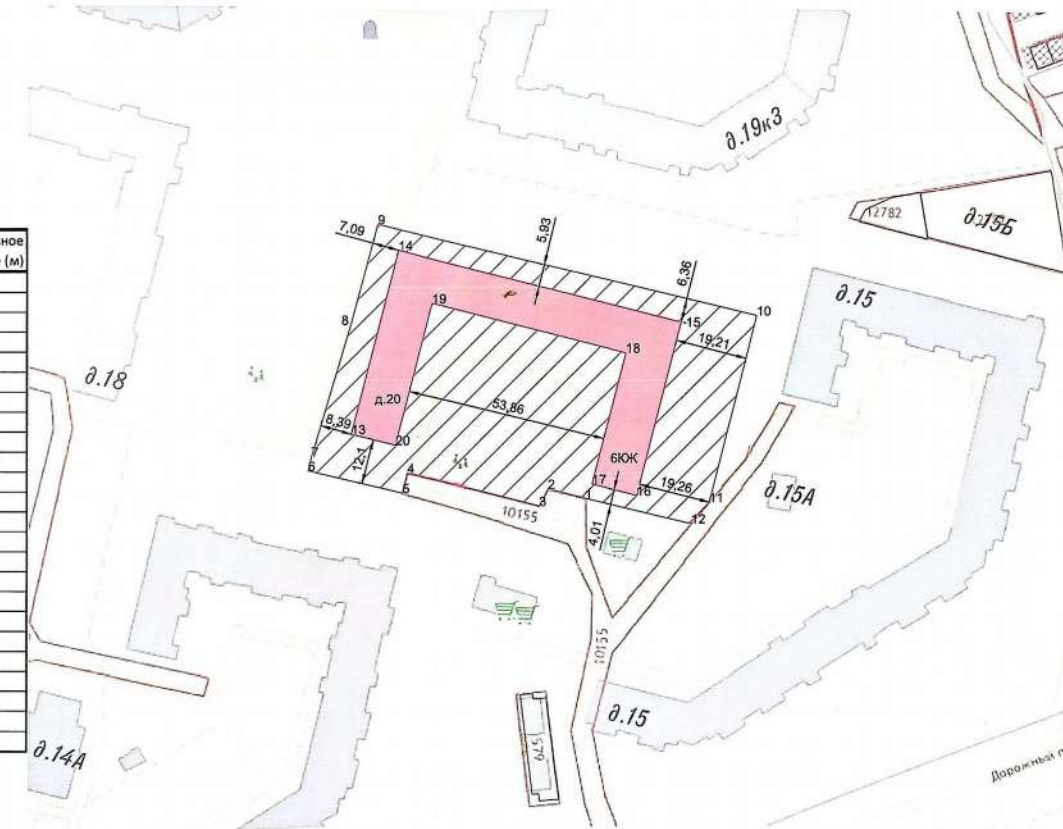


Администрация города Тамбова Тамбовской области
УПРАВЛЕНИЕ АРХИТЕКТУРЫ
отдел землеустройства и картографии
ПРОВЕРЕНО

Ведомость вычисления площади земельного участка

№ точки п/п	Координаты		Дирекционный угол			Горизонтальное проложение (м)
	X (м)	Y (м)	Гр.	Мин.	Сек.	
:ЗУ(1)						
1	421738.14	1247492.22	283	31	10	10.22
2	421740.53	1247482.28	206	51	42	5.18
3	421735.91	1247479.94	283	42	37	36.66
4	421744.60	1247444.32	193	50	5	5.52
5	421739.24	1247443.00	284	1	12	25.92
6	421745.52	1247417.85	13	34	13	3.88
7	421749.29	1247418.76	17	41	23	36.96
8	421784.50	1247429.99	13	11	38	27.56
9	421811.33	1247436.28	103	31	24	104.60
10	421786.87	1247537.98	194	11	55	51.29
11	421737.15	1247525.40	220	23	37	7.48
12	421731.45	1247520.55	283	17	12	29.11
1	421738.14	1247492.22				
Внутренний контур						
13	421755.18	1247429.24	14	16	56	50.83
14	421804.44	1247441.78	104	16	44	78.37
15	421785.11	1247517.73	194	16	41	47.68
16	421738.90	1247505.97	284	17	6	12.28
17	421741.93	1247494.07	14	16	55	36.16
18	421776.97	1247502.99	284	16	34	53.85
19	421790.25	1247450.80	194	17	14	39.31
20	421752.16	1247441.10	284	17	9	12.24
13	421755.18	1247429.24				

Площадь прилегающей территории 4693 кв.м.



Прилегающая территория

Составил

ИП Ульяновский А.В.




Наименование чертежа	Масштаб
План границ прилегающей территории многоквартирного жилого дома по адресу: п.Строитель мкр.Южный д.20	1:1000
	КК 68:20:2701001

«Приложение № 1861
к постановлению администрации
города Тамбова Тамбовской области
от 30.07.2021 №3551

Приложение № 11
к постановлению
администрации города
Тамбова Тамбовской области
от 08.08.2024 № 6332

Заказчик
Комитет благоустройства
и охраны окружающей среды
администрации города Тамбова
Тамбовской области



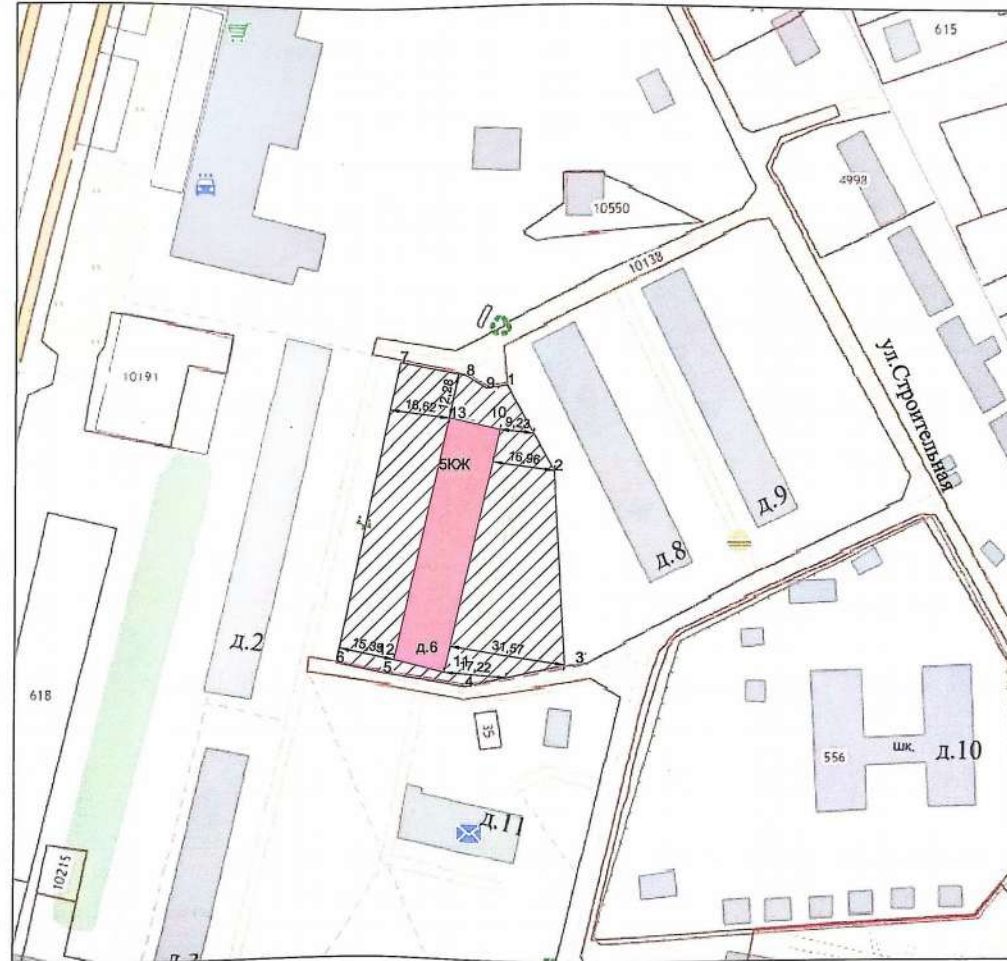
Ведомость вычисления площади земельного участка

№ точки п/п	Координаты		Дирекционный угол			Горизонтальное проложение (м)
	X (м)	Y (м)	Гр.	Мин.	Сек.	
1	423598.56	1247779.50	150	47	27	26.66
2	423575.29	1247792.51	170	20	52	53.14
3	423522.90	1247801.42	258	18	11	33.69
4	423516.07	1247768.43	278	24	44	22.97
5	423519.43	1247745.71	281	46	49	13.37
6	423522.16	1247732.62	11	52	17	84.44
7	423604.79	1247749.99	101	16	4	18.68
8	423601.14	1247768.31	122	28	16	6.52
9	423597.64	1247773.81	80	48	55	5.76
1	423598.56	1247779.50				
Внутренний контур						
10	423586.34	1247777.70	192	51	17	68.23
11	423519.82	1247762.52	282	50	41	14.35
12	423523.01	1247748.53	12	51	47	68.23
13	423589.53	1247763.72	102	51	13	14.34
10	423586.34	1247777.70				

Площадь земельного участка - 3365 кв.м.



Прилегающая территория



Администрация города Тамбова Тамбовской области
УПРАВЛЕНИЕ АРХИТЕКТУРЫ
отдел геодезии и картографии
ПРОВЕРЕНО

Составил

ИП Ульяншин А.В.



Наименование чертежа

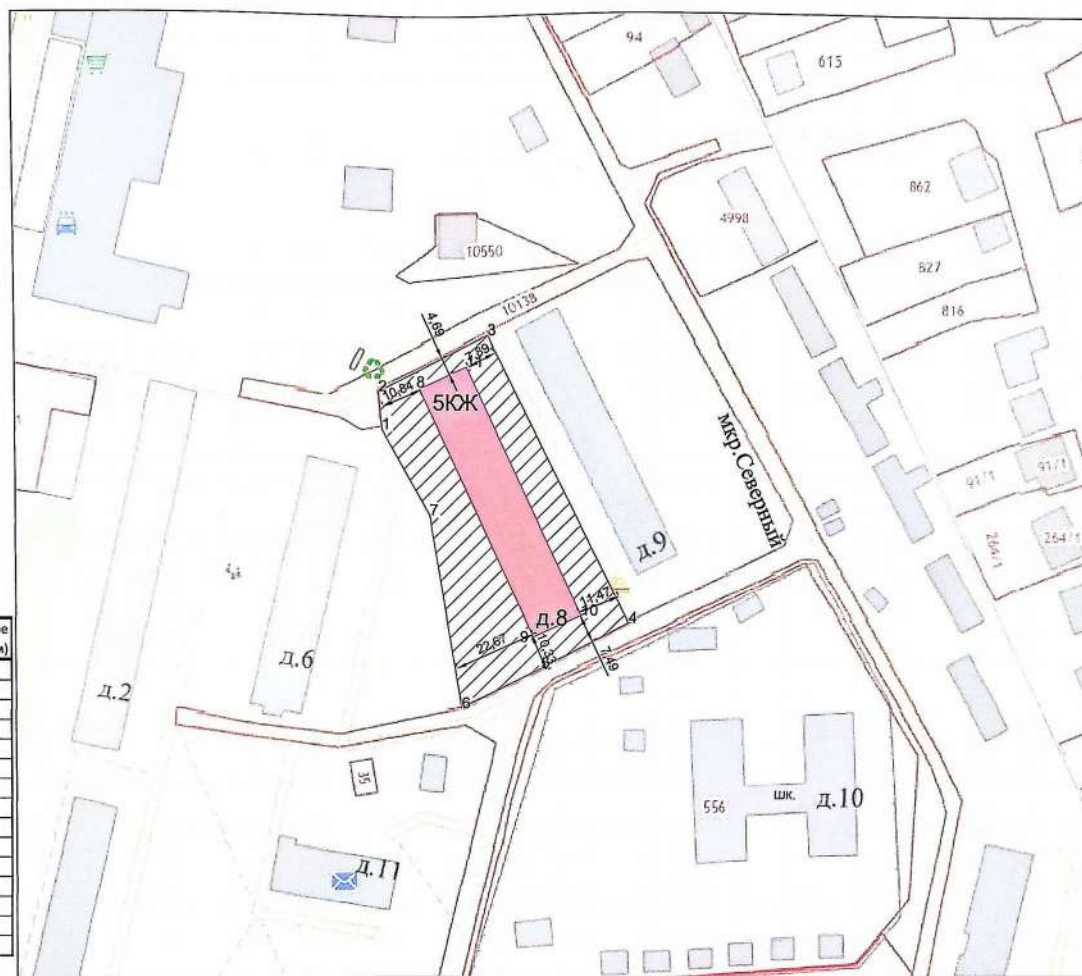
План границ прилегающей территории
многоквартирного жилого дома по адресу:
п.Строитель, мкр."Северный", д.6

Масштаб
1:1000

КК 68:20:2701001

Приложение № 12
к постановлению
администрации города
Тамбова Тамбовской области
от 08.08.2024 № 6332

Заказчик
Комитет благоустройства
и охраны окружающей среды
администрации города Тамбова
Тамбовской области



Ведомость вычисления площади земельного участка

№ точки п/п	Координаты		Дирекционный угол			Горизонтальное проложение (м)
	X (м)	Y (м)	Гр.	Мин.	Сек.	
ЗУ1(1)						
1	423598.56	1247779.50	354	35	10	10.18
2	423608.69	1247778.54	62	51	43	33.10
3	423623.79	1247808.00	153	35	43	86.26
4	423546.53	1247846.36	242	4	16	26.50
5	423534.12	1247822.95	242	28	28	24.28
6	423522.90	1247801.42	350	20	52	53.14
7	423575.29	1247792.51	330	47	27	26.66
1	423598.56	1247779.50				
Внутренний контур						
8	423609.43	1247789.63	154	59	16	73.77
9	423542.58	1247820.82	64	59	8	14.05
10	423548.52	1247833.55	334	58	50	73.77
11	423615.37	1247802.35	244	58	5	14.04
8	423609.43	1247789.63				

Площадь земельного участка - 2430 кв.м.

 Прилегающая территория

Администрация города Тамбова Тамбовской области
УПРАВЛЕНИЕ ДЕХИТЕКТУРЫ
и архитектуры
отдел геодезии и картографии
ПРОВЕРЕНО

Составил

ИЦ Ульянкин А.В.



Наименование чертежа

План границ прилегающей территории
многоквартирного жилого дома по адресу:
п.Строитель, мкр."Северный", д.8

Масштаб
1:1000

КК 68:20:2702001

и Приложение № 18/3
к постановлению Администрации
Города Тамбова Тамбовской области
от 30.07.2021 №3551

Приложение № 13
к постановлению
Администрации города
Тамбова Тамбовской области
08.08.2024 № 6332

Заказчик
Комитет благоустройства
и охраны окружающей среды
Администрации города Тамбова
Тамбовской области



Администрация города Тамбова Тамбовской области
УПРАВЛЕНИЕ АРХИТЕКТУРЫ
отдел геодезии и картографии
ПРОВЕРЕНО

Составил

ИИ Ульянкин А.В.



Наименование чертежа

План границ прилегающей территории
многоквартирного жилого дома по адресу:
п.Строитель, мкр."Северный", д.9

Масштаб
1:1000

КК 68:20:2702001

Ведомость вычисления площади земельного участка

№ точки п/п	Координаты		Дирекционный угол			Горизонтальное проложение (м)
	X (м)	Y (м)	Гр.	Мин.	Сек.	
:ЗУ1(1)						
1	423623.79	1247808.00	63	44	1	42.01
2	423642.38	1247845.67	80	58	44	5.55
3	423643.25	1247851.15	150	30	53	80.15
4	423573.48	1247890.60	199	23	56	6.95
5	423566.92	1247888.29	244	5	6	46.11
6	423546.77	1247846.82	242	26	49	0.52
7	423546.53	1247846.36	333	35	43	86.26
1	423623.79	1247808.00				
Внутренний контур						
8	423629.39	1247831.04	153	23	21	73.14
9	423564.00	1247863.80	243	22	35	13.19
10	423558.09	1247852.01	333	23	21	73.14
11	423623.48	1247819.25	63	22	35	13.19
8	423629.39	1247831.04				

Площадь земельного участка - 3299 кв.м.



Прилегающая территория



Заказчик
 Комитет благоустройства
 и охраны окружающей среды
 администрации города Тамбова
 Тамбовской области

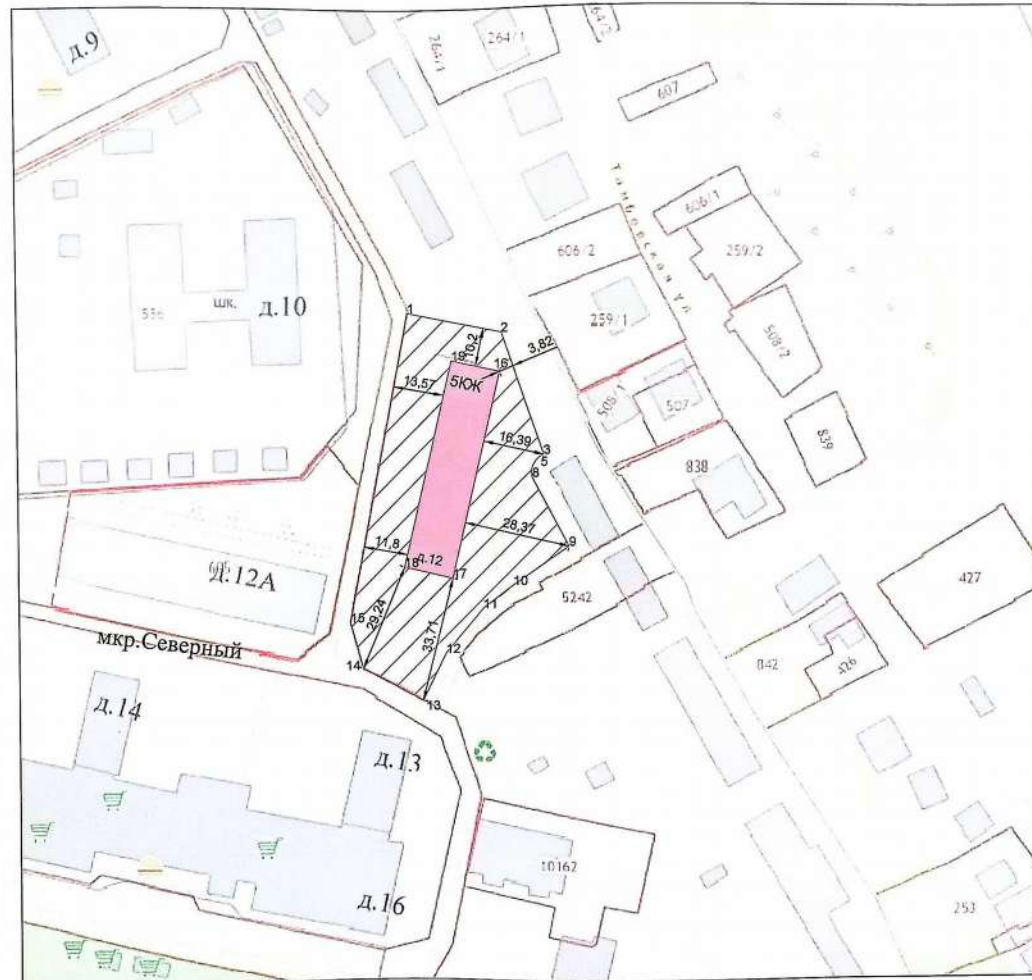
[Handwritten signature]

Ведомость вычисления площади земельного участка						
№ точки п/п	Координаты		Дирекционный угол			Горизонтальное проложение (м)
	X (м)	Y (м)	Гр.	Мин.	Сек.	
1	423497.62	1247937.13	102	6	59	25.77
2	423492.21	1247962.33	161	4	0	34.55
3	423459.53	1247973.54	243	12	30	1.13
4	423459.02	1247972.53	228	0	46	1.48
5	423458.03	1247971.43	210	5	2	1.68
6	423456.58	1247970.59	190	6	6	1.77
7	423454.84	1247970.28	171	52	11	1.41
8	423453.44	1247970.48	152	21	6	20.82
9	423435.00	1247980.14	235	14	4	18.03
10	423424.72	1247965.33	232	16	39	10.22
11	423418.47	1247957.25	220	0	52	15.79
12	423406.38	1247947.10	206	4	14	13.99
13	423393.81	1247940.95	298	28	22	18.27
14	423402.52	1247924.89	344	10	38	12.84
15	423414.87	1247921.39	10	46	10	84.23
1	423497.62	1247937.13				
Внутренний контур						
16	423481.76	1247961.88	193	5	15	56.70
17	423426.53	1247949.04	283	5	16	13.34
18	423429.55	1247936.05	13	5	15	56.70
19	423484.78	1247948.89	103	5	16	13.34
16	423481.76	1247961.88				

Площадь земельного участка - 2875 кв.м.



Прилегающая территория



Администрация города Тамбова Тамбовской области
 УПРАВЛЕНИЕ АРХИТЕКТУРЫ
 отдел геодезии и картографии
ПРОВЕРЕНО

Составил

ИП Ульянкин А.В.



Наименование чертежа
 План границ прилегающей территории
 многоквартирного жилого дома по адресу:
 п. Строитель, мкр. "Северный", д. 12

Масштаб
 1:1000

КК 68:20:2702001

Ведомость вычисления площади земельного участка

№ точки п/п :ЗУ1(1)	Координаты		Дирекционный угол			Горизонтальное проложение (м)
	X (м)	Y (м)	Гр.	Мин.	Сек.	
1	423449.94	1247847.48	86	47	29	61.11
2	423453.36	1247908.49	40	36	4	11.16
3	423461.83	1247915.75	143	4	47	13.68
4	423450.89	1247923.97	191	50	2	16.73
5	423434.52	1247920.54	191	51	42	23.01
6	423412.00	1247915.81	232	28	24	10.82
7	423405.41	1247907.23	281	39	22	22.72
8	423410.00	1247884.98	283	7	44	44.11
9	423420.02	1247842.02	10	18	17	2.24
10	423422.22	1247842.42	10	21	49	2.61
11	423424.79	1247842.89	281	30	5	19.36
12	423428.65	1247823.92	33	4	14	0.51
13	423429.08	1247824.20	25	17	31	1.01
14	423429.99	1247824.63	8	48	2	3.99
15	423433.93	1247825.24	0	36	34	1.88
16	423435.81	1247825.26	344	26	43	1.01
17	423436.78	1247824.99	330	34	21	1.34
18	423437.95	1247824.33	313	31	52	1.66
19	423439.09	1247823.13	292	42	29	1.99
20	423439.86	1247821.29	281	1	44	9.20
21	423441.62	1247812.26	274	53	56	1.05
22	423441.71	1247811.21	263	22	2	0.87
23	423441.61	1247810.35	253	28	27	0.95
24	423441.34	1247809.44	240	56	43	1.34
25	423440.69	1247808.27	223	55	45	1.51
26	423439.60	1247807.22	210	6	4	0.80
27	423438.91	1247806.82	196	48	18	1.56
28	423437.42	1247806.37	202	38	41	1.77
29	423435.79	1247805.69	301	37	14	2.84
30	423437.28	1247803.27	342	55	33	5.86
31	423442.88	1247801.55	13	57	11	5.02
32	423447.75	1247802.76	87	11	46	44.77
1	423449.94	1247847.48				



Площадь земельного участка - 3734 кв.м.
в т.ч. земельный участок с кад.№ 68:20:2701001:605
площадью 3076 кв.м.



Прилегающая территория

Площадь прилегающей территории - 658 кв.м.

Заказчик
Комитет благоустройства
и охраны окружающей среды
администрации города Тамбова
Тамбовской области

Администрация города Тамбова Тамбовской области
УПРАВЛЕНИЕ АРХИТЕКТУРЫ
отдел геодезии и картографии
ПРОВЕРЕНО

Составил

ИЦ Ульянкин А.В.



Наименование чертежа

План границ прилегающей территории
многоквартирного жилого дома по адресу:
п.Строитель, мкр."Северный", д.12А

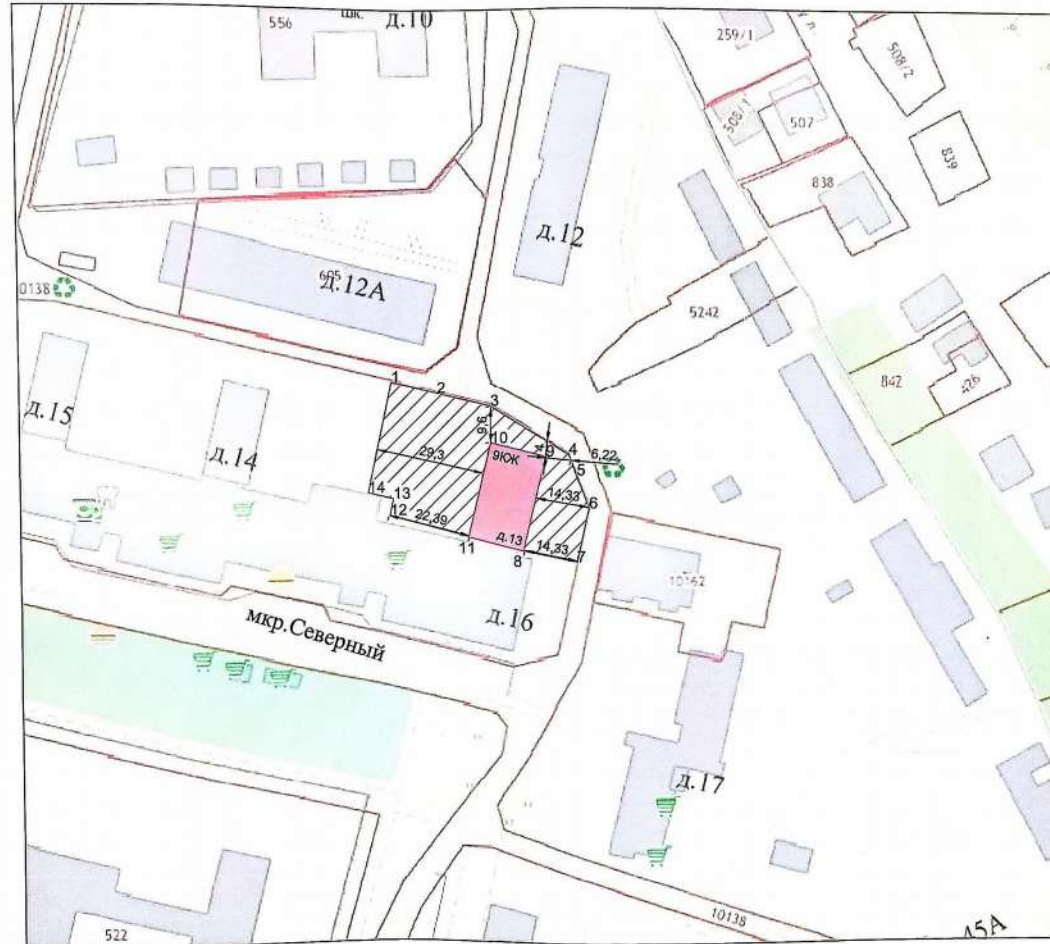
Масштаб
1:1000

КК 68:20:2702001

« ПРИЛОЖЕНИЕ № 1/266
 К ПОСТАНОВЛЕНИЮ АДМИНИСТРАЦИИ
 ГОРОДА ТАМБОВА ТАМБОВСКОЙ ОБЛАСТИ
 ОТ 30.07.2021 № 3551

Приложение № 16
 к постановлению
 администрации города
 Тамбова Тамбовской области
 от 08.08.2021 № 6332

Заказчик
 Комитет благоустройства
 и охраны окружающей среды
 администрации города Тамбова
 Тамбовской области

Администрация города Тамбова Тамбовской области
УПРАВЛЕНИЕ АРХИТЕКТУРЫ
 отдела кадастра и картографии
ПРОВЕРЕНО

Составил

ИП Ульянкин А.В.



Масштаб
 1:1000

Наименование чертежа
 План границ прилегающей территории
 многоквартирного жилого дома по адресу:
 п.Строитель, мкр."Северный" д.13

КК 68:20:2702001

Ведомость вычисления площади земельного участка

№ точки п/п	Координаты		Дирекционный угол			Горизонтальное проложение (м)
	X (м)	Y (м)	Гр.	Мин.	Сек.	
ЗУ1(1)						
1	423402.93	1247897.99	103	9	37	12.69
2	423400.04	1247910.35	103	9	14	14.81
3	423396.67	1247924.77	121	46	38	24.51
4	423383.76	1247945.61	159	43	38	5.92
5	423378.21	1247947.66	159	42	8	9.34
6	423369.45	1247950.90	192	35	46	14.77
7	423355.04	1247947.68	281	8	53	14.59
8	423357.86	1247933.37	13	33	25	26.11
9	423383.24	1247939.49	283	33	32	15.14
10	423386.79	1247924.77	193	33	25	26.11
11	423361.41	1247918.65	285	21	4	21.98
12	423367.23	1247897.45	12	25	56	4.51
13	423371.63	1247898.42	283	1	30	7.01
14	423373.21	1247891.59	12	9	9	30.40
1	423402.93	1247897.99				

Площадь земельного участка - 1449 кв.м.



Прилегающая территория

«Приложение № 186»
к постановлению администрации
города Тамбова Тамбовской области
от 30.07.2021 №3551

Приложение № 11
к постановлению
администрации города
Тамбова Тамбовской области
от 08.08.2024 № 6332


Заказчик
Комитет благоустройства
и охраны окружающей среды
администрации города Тамбова
Тамбовской области



Ведомость вычисления площади земельного участка						
№ точки п/п :ЗУ(1)	Координаты		Дирекционный угол			Горизонтальное проложение (м)
	X (м)	Y (м)	Гр.	Мин.	Сек.	
1	423264.52	1247982.91	288	21	27	58.68
2	423283.00	1247927.22	344	33	40	6.84
3	423289.59	1247925.40	32	59	37	17.57
4	423304.33	1247934.97	29	17	27	27.55
5	423328.36	1247948.45	11	26	43	15.77
6	423343.82	1247951.58	102	6	33	24.60
7	423338.66	1247975.63	191	0	54	8.01
8	423330.80	1247974.10	102	2	33	11.50
9	423328.40	1247985.35	57	18	47	1.43
10	423329.17	1247986.55	13	20	21	1.00
11	423330.14	1247986.78	92	43	34	0.21
12	423330.13	1247986.99	193	30	27	20.76
13	423309.94	1247982.14	103	42	25	1.27
14	423309.64	1247983.37	193	24	6	5.70
15	423304.10	1247982.05	283	27	40	13.53
16	423307.25	1247968.89	193	29	24	4.07
17	423303.29	1247967.94	103	20	40	2.21
18	423302.78	1247970.09	193	29	11	29.33
19	423274.26	1247963.25	103	29	17	14.71
20	423270.83	1247977.55	13	29	5	20.41
21	423290.68	1247982.31	283	23	32	2.59
22	423291.28	1247979.79	13	29	1	5.53
23	423296.66	1247981.08	103	28	38	12.19
24	423293.82	1247992.93	12	26	33	33.93
25	423326.95	1248000.24	101	34	19	15.01
26	423323.94	1248014.94	170	22	44	14.24
27	423309.90	1248017.32	209	43	24	13.23
28	423298.41	1248010.76	219	24	45	43.87
1	423264.52	1247982.91				



Площадь земельного участка - 3474 кв.м.

 Прилегающая территория

Администрация города Тамбова Тамбовской области
УПРАВЛЕНИЕ АРХИТЕКТУРЫ
отдел геодезии и картографии
ПРОВЕРЕНО

Составил

ИИ Ульянкин А.В.



Наименование чертежа

План границ прилегающей территории
многоквартирного жилого дома по адресу:
п.Строитель, мкр. "Северный", д.17

Масштаб
1:1000

КК 68:20:2702001

28.08.2024 № 6332

Заказчик
Комитет благоустройства
и охраны окружающей среды
администрации города Тамбова
Тамбовской области




Ведомость вычисления площади земельного участка

№ точки п/п	Координаты		Дирекционный угол			Горизонтальное проложение (м)
	X (м)	Y (м)	Гр.	Мин.	Сек.	
1	423389.94	1247801.44	285	9	14	9.95
2	423392.54	1247791.84	281	46	49	3.82
3	423393.32	1247788.10	12	39	19	27.98
4	423420.62	1247794.23	52	58	25	5.86
5	423424.15	1247798.91	92	38	33	10.41
6	423423.67	1247809.31	103	9	8	27.51
7	423417.41	1247836.10	103	18	18	3.04
8	423416.71	1247839.06	192	20	40	34.43
9	423383.08	1247831.70	282	46	38	18.00
10	423387.06	1247814.15	12	46	13	24.70
11	423411.15	1247819.61	282	49	11	13.02
12	423414.04	1247806.91	192	47	16	24.71
1	423389.94	1247801.44				

Площадь земельного участка - 1195 кв.м.

 Прилегающая территория

Администрация города Тамбова Тамбовской области
УПРАВЛЕНИЕ АРХИТЕКТУРЫ
отдел кадастра и картографии
ПРОВЕРЕНО

Составил

ИП Ульянов А.В.



Наименование чертежа	Масштаб
План границ прилегающей территории многоквартирного жилого дома по адресу: п.Строитель, мкр."Северный", д.15	1:1000
	КК 68:20:2702001

Приложение № 19
к постановлению
администрации города
Тамбова Тамбовской области
от 08.08.2024 № 6332

Заказчик
Комитет благоустройства
и охраны окружающей среды
администрации города Тамбова
Тамбовской области




Ведомость вычисления площади земельного участка						
№ точки п/п	Координаты		Дирекционный угол			Горизонтальное проложение (м)
	X (м)	Y (м)	Гр.	Мин.	Сек.	
1	423316.76	1247676.82	12	38	17	38.07
2	423353.91	1247685.15	103	16	37	84.04
3	423334.61	1247766.94	190	46	2	36.67
4	423298.59	1247760.09	282	18	33	85.23
1	423316.76	1247676.82				
Внутренний контур						
5	423343.23	1247686.45	102	54	54	74.14
6	423326.66	1247758.71	192	57	0	14.46
7	423312.57	1247755.47	282	55	1	74.13
8	423329.14	1247683.22	12	54	41	14.46
5	423343.23	1247686.45				

Площадь земельного участка - 2090 кв.м.



Прилегающая территория

Администрация города Тамбова Тамбовской области
УПРАВЛЕНИЕ АРХИТЕКТУРЫ
отдел геодезии и картографии
ПРОВЕРЕНО

Составил

ИИ Ульянкин А.В.



Наименование чертежа

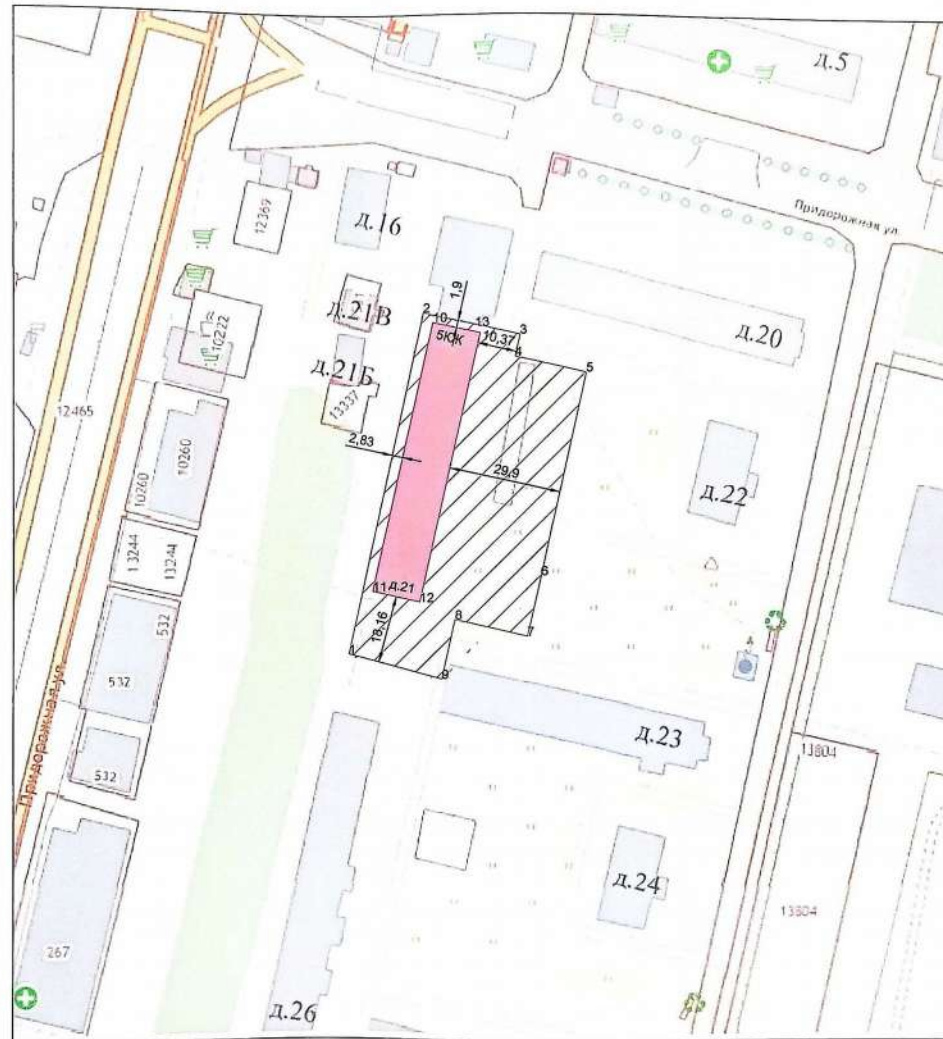
План границ прилегающей территории
многоквартирного жилого дома по адресу:
п.Строитель, мкр."Северный",д.20

Масштаб
1:1000

КК 68:20:2702001

Приложение № 20
к постановлению
администрации города
Тамбова Тамбовской области
от 08.08.2024 № 6332

Заказчик
Комитет благоустройства
и охраны окружающей среды
администрации города Тамбова
Тамбовской области

Ведомость вычисления площади земельного участка						
№ точки п/п	Координаты		Дирекционный угол			Горизонтальное проложение (м)
	X (м)	Y (м)	Гр.	Мин.	Сек.	
:ЗУ(1)						
1	423237.12	1247632.80	12	8	37	93.27
2	423328.30	1247652.42	102	37	57	26.34
3	423322.54	1247678.12	192	40	32	5.92
4	423316.76	1247676.82	102	18	17	19.43
5	423312.62	1247695.80	192	14	21	55.38
6	423258.50	1247684.06	192	28	48	16.61
7	423242.28	1247680.47	282	30	46	19.71
8	423246.55	1247661.23	192	31	57	16.36
9	423230.58	1247657.68	284	43	39	25.73
1	423237.12	1247632.80				
Внутренний контур						
10	423325.76	1247654.96	192	25	59	73.52
11	423253.96	1247639.13	102	25	22	12.92
12	423251.18	1247651.75	12	25	59	73.52
13	423322.98	1247667.58	282	25	22	12.92
10	423325.76	1247654.96				

Площадь земельного участка - 2898 кв.м.



Прилегающая территория

Администрация города Тамбова Тамбовской области
УПРАВЛЕНИЕ АРХИТЕКТУРЫ
отдел геодезии и картографии
ПРОВЕРЕНО

Составил

ИП Ульяновкин А.В.



Наименование чертежа

План границ прилегающей территории
многоквартирного жилого дома по адресу:
п.Строитель, мкр."Северный", д.21

Масштаб
1:1000

КК 68:20:2702001

Заказчик
Комитет благоустройства
и охраны окружающей среды
администрации города Тамбова
Тамбовской области

Администрация города Тамбова Тамбовской области
УПРАВЛЕНИЕ АРХИТЕКТУРЫ
отдел геодезии и картографии
ПРОВЕРЕНО

Составил

ИП Ульянкин А.В.

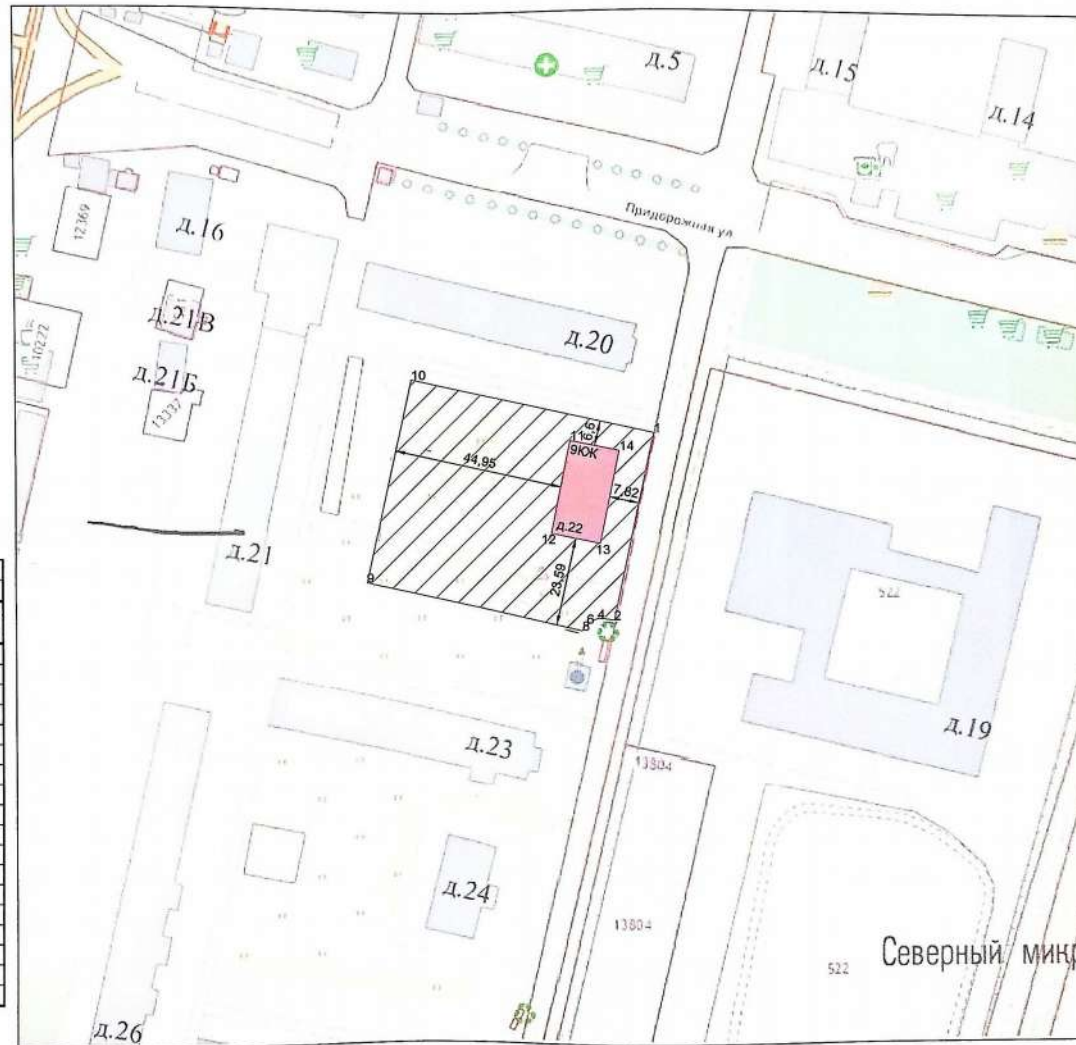
УЛЬЯНИН
Александр
Викторович

Наименование чертежа

План границ прилегающей территории
многоквартирного жилого дома по адресу:
п.Строитель, мкр."Северный", д.22

Масштаб
1:1000

КК 68:20:2702001



Ведомость вычисления площади земельного участка						
№ точки п/п	Координаты		Дирекционный угол			Горизонтальное проложение (м)
	X (м)	Y (м)	Гр.	Мин.	Сек.	
:ЗУ(1)						
1	423298.59	1247760.09	191	43	51	50.71
2	423248.94	1247749.78	278	13	56	2.37
3	423249.28	1247747.43	269	43	18	2.06
4	423249.27	1247745.37	252	16	10	1.54
5	423248.80	1247743.90	234	14	46	1.54
6	423247.90	1247742.65	219	26	49	1.02
7	423247.11	1247742.00	206	59	45	1.19
8	423246.05	1247741.46	282	14	16	58.73
9	423258.50	1247684.06	12	14	21	55.38
10	423312.62	1247695.80	102	18	38	65.80
1	423298.59	1247760.09				
Внутренний контур						
11	423296.51	1247738.08	191	14	50	25.12
12	423271.87	1247733.18	101	13	29	13.20
13	423269.30	1247746.13	11	14	50	25.12
14	423293.94	1247751.03	281	13	29	13.20
11	423296.51	1247738.08				

Площадь земельного участка - 3296 кв.м.



Прилегающая территория

Приложение № 1а
к постановлению
администрации города
Тамбова Тамбовской области
от 08.08.2024 № 6332

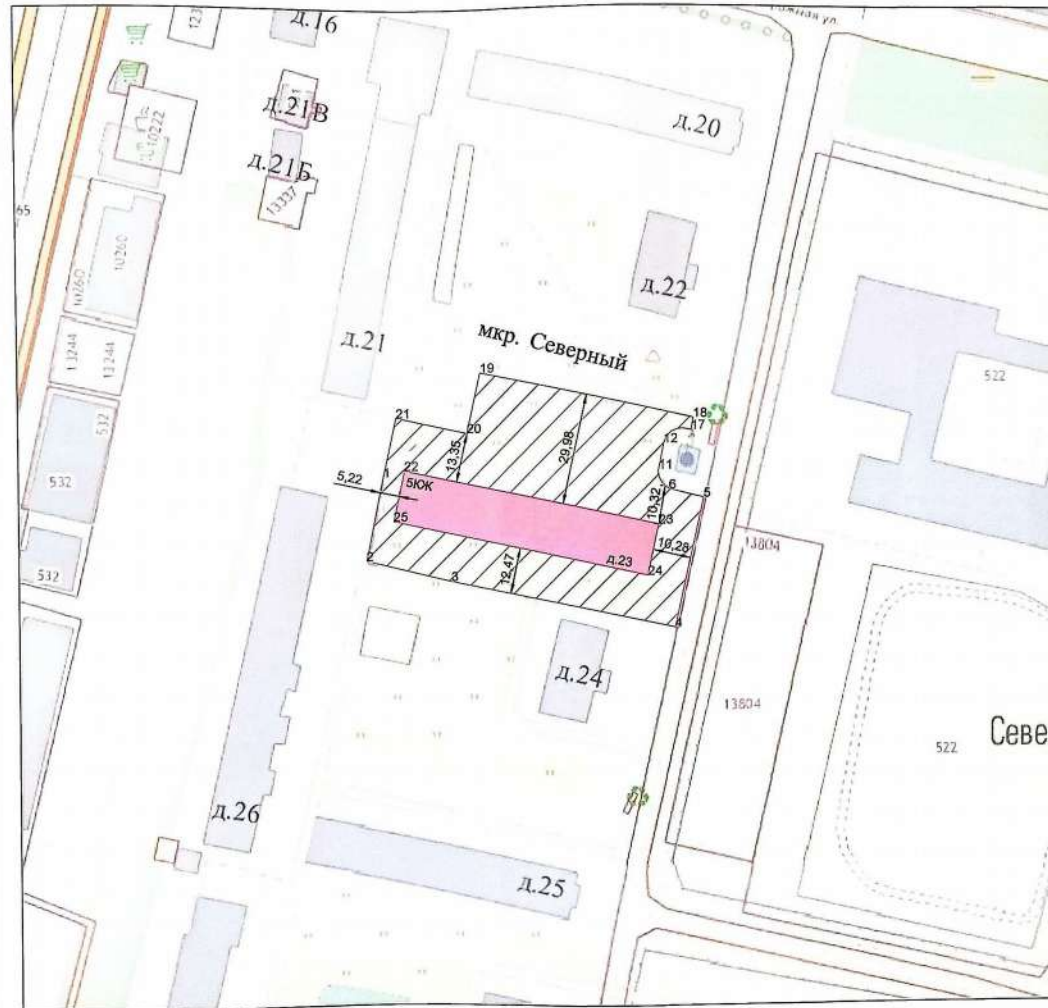
Заказчик
Комитет благоустройства
и охраны окружающей среды
администрации города Тамбова
Тамбовской области

Ведомость вычисления площади земельного участка						
№ точки п/п	Координаты		Дирекционный угол			Горизонтальное проложение (м)
	X (м)	Y (м)	Гр.	Мин.	Сек.	
1	423230.58	1247657.68	191	25	34	23.17
2	423207.87	1247653.09	103	40	21	23.69
3	423202.27	1247676.11	101	46	34	61.69
4	423189.68	1247736.50	12	38	42	35.77
5	423224.58	1247744.33	283	43	10	9.66
6	423226.87	1247734.95	302	34	26	1.28
7	423227.56	1247733.87	317	20	14	1.39
8	423228.58	1247732.93	335	11	59	1.60
9	423230.03	1247732.26	349	55	9	0.91
10	423230.93	1247732.10	1	23	49	1.23
11	423232.16	1247732.13	11	19	32	7.18
12	423239.20	1247733.54	23	52	45	2.10
13	423241.12	1247734.39	46	10	8	1.73
14	423242.32	1247735.64	64	9	20	1.42
15	423242.94	1247736.92	82	28	12	1.76
16	423243.17	1247738.66	98	36	56	2.34
17	423242.82	1247740.97	8	37	34	3.27
18	423246.05	1247741.46	282	14	16	58.73
19	423258.50	1247684.06	192	28	48	16.61
20	423242.28	1247680.47	282	30	46	19.71
21	423246.55	1247661.23	192	31	57	16.36
1	423230.58	1247657.68				
Внутренний контур						
22	423232.31	1247663.46	102	15	29	70.27
23	423217.39	1247732.13	192	13	42	14.07
24	423203.64	1247729.15	282	15	58	70.27
25	423218.57	1247660.48	12	14	13	14.06
22	423232.31	1247663.46				

Площадь земельного участка - 3277 кв.м.



Прилегающая территория



Составил

И.И. Ульяновкин А.В.



Наименование чертежа
План границ прилегающей территории
многоквартирного жилого дома по адресу:
п.Строитель, мкр."Северный", д.23

Масштаб
1:1000
КК 68:20:2702001

Заказчик
Комитет благоустройства
и охраны окружающей среды
администрации города Тамбова
Тамбовской области

Администрация города Тамбова Тамбовской области
УПРАВЛЕНИЕ АРХИТЕКТУРЫ
отдел геодезии и картографии
ПРОВЕРЕНО

Составил

И.П. Ульянкин А.В.
Ульянкин
Александр
Витальевич
Инженер
г. Тамбов
ОГРН 5154821000000

Наименование чертежа

План границ прилегающей территории
многоквартирного жилого дома по адресу:
п. Строитель, мкр. "Северный", д.24

Масштаб
1:1000

КК 68:20:2702001

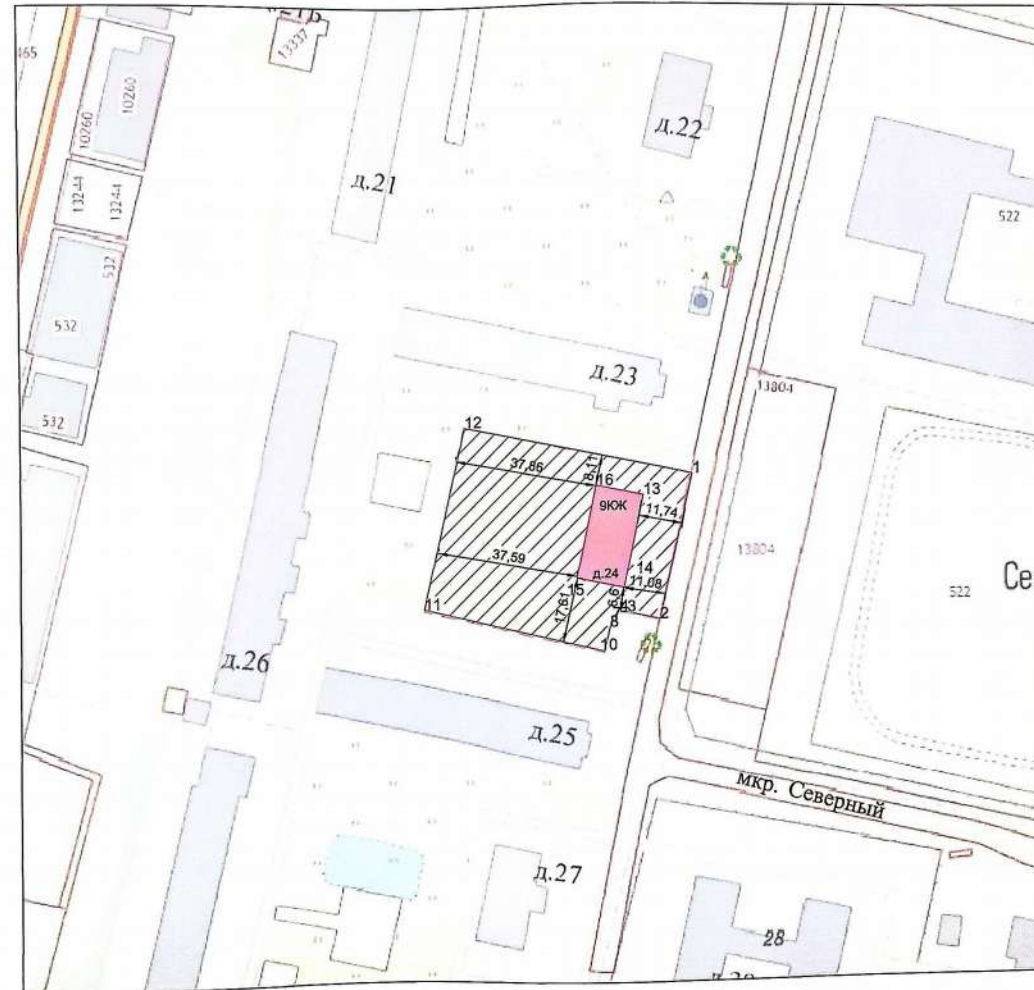
Ведомость вычисления площади земельного участка

№ точки п/п	Координаты		Дирекционный угол			Горизонтальное проложение (м)
	X (м)	Y (м)	Гр.	Мин.	Сек.	
ЗУ1(1)						
1	423189.68	1247736.50	192	38	9	39.40
2	423151.23	1247727.88	282	31	43	8.85
3	423153.15	1247719.24	272	58	53	1.92
4	423153.25	1247717.32	245	10	46	0.88
5	423152.88	1247716.52	224	8	41	0.95
6	423152.20	1247715.86	213	41	24	0.97
7	423151.39	1247715.32	198	39	49	2.37
8	423149.14	1247714.56	193	30	45	6.63
9	423142.69	1247713.01	288	16	52	1.18
10	423143.06	1247711.89	283	5	19	47.96
11	423153.92	1247665.18	12	44	26	49.56
12	423202.26	1247676.11	101	46	1	61.69
1	423189.68	1247736.50				
Внутренний контур						
13	423184.10	1247723.48	191	43	7	25.01
14	423159.61	1247718.40	281	44	0	12.74
15	423162.20	1247705.93	11	42	3	25.00
16	423186.68	1247711.00	101	40	48	12.74
13	423184.10	1247723.48				

Площадь земельного участка - 2643 кв.м.



Прилегающая территория



Заказчик
Комитет благоустройства
и охраны окружающей среды
Администрации города Тамбова
Тамбовской области

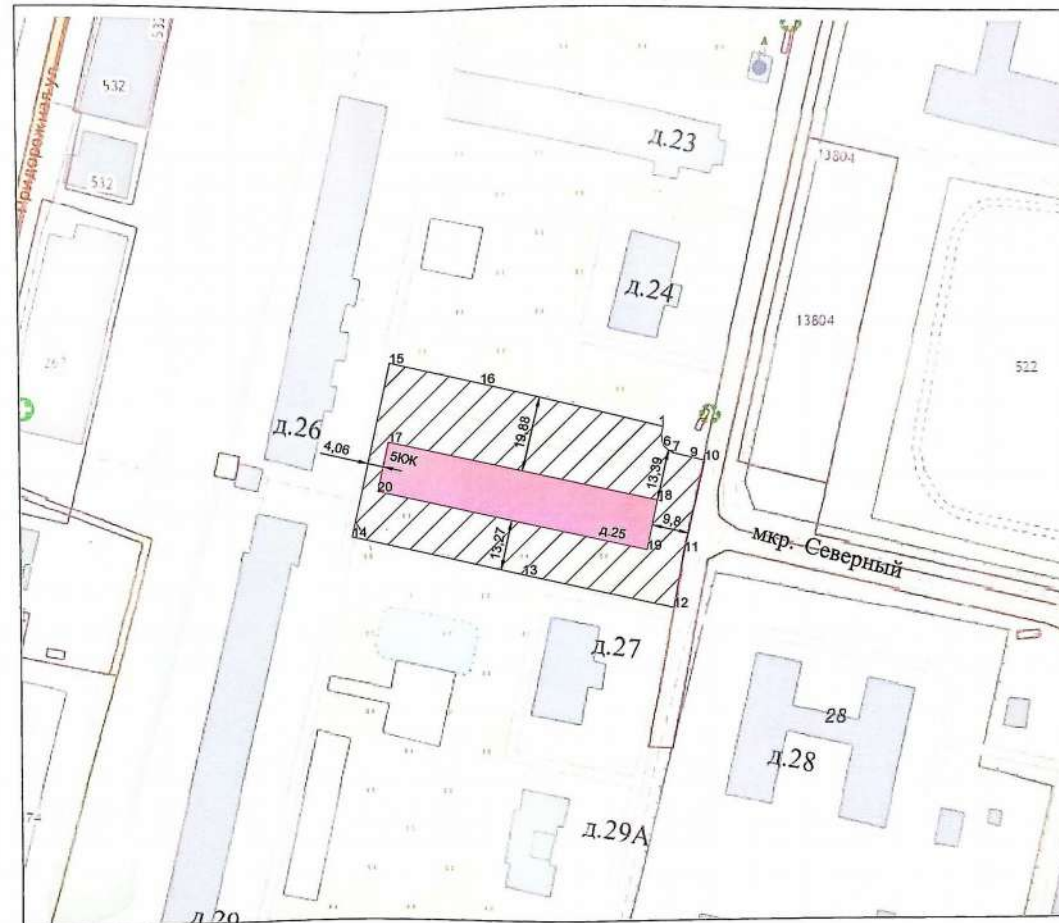
Администрация города Тамбова Тамбовской области
УПРАВЛЕНИЕ АРХИТЕКТУРЫ
отдел геодезии и картографии
ПРОВЕРЕНО

Ведомость вычисления площади земельного участка							
№ точки п/п	Координаты		Дирекционный угол			Горизонтальное проложение (м)	
	X (м)	Y (м)	Гр.	Мин.	Сек.		
:ЗУ(1)							
1	423143.06	1247711.89	108	16	52	1.18	
2	423142.69	1247713.01	192	50	8	1.62	
3	423141.11	1247712.65	183	31	17	0.65	
4	423140.46	1247712.61	171	58	58	1.43	
5	423139.04	1247712.81	163	13	24	1.42	
6	423137.68	1247713.22	132	19	12	1.66	
7	423136.56	1247714.45	122	25	57	1.14	
8	423135.95	1247715.41	102	59	9	5.03	
9	423134.82	1247720.31	102	45	27	3.80	
10	423133.98	1247724.02	192	38	59	24.66	
11	423109.92	1247718.62	191	1	24	14.91	
12	423095.29	1247715.77	281	59	5	40.45	
13	423103.69	1247676.20	281	59	31	45.96	
14	423113.24	1247631.24	12	7	6	47.11	
15	423159.30	1247641.13	102	38	14	24.64	
16	423153.91	1247665.17	103	4	27	47.96	
1	423143.06	1247711.89	Внутренний контур				
17	423138.42	1247640.77	101	54	51	72.32	
18	423123.49	1247711.53	191	53	50	13.39	
19	423110.39	1247708.77	281	54	51	72.32	
20	423125.32	1247638.01	11	53	50	13.39	
17	423138.42	1247640.77					

Площадь земельного участка - 2967 кв.м.



Прилегающая территория



Составил

ИП Ульянов А.В.

Наименование чертежа

План границ прилегающей территории
многоквартирного жилого дома по адресу:
п. Строитель, мкр. "Северный", д.25

Масштаб
1:1000

КК 68:20:2702001

Заказчик
Комитет благоустройства
и охраны окружающей среды
администрации города Тамбова
Тамбовской области



Администрация города Тамбова Тамбовской области
УПРАВЛЕНИЕ АРХИТЕКТУРЫ
отдел геодезии и картографии
ПРОВЕРЕНО

Составил

ИП Ульянов А.В.

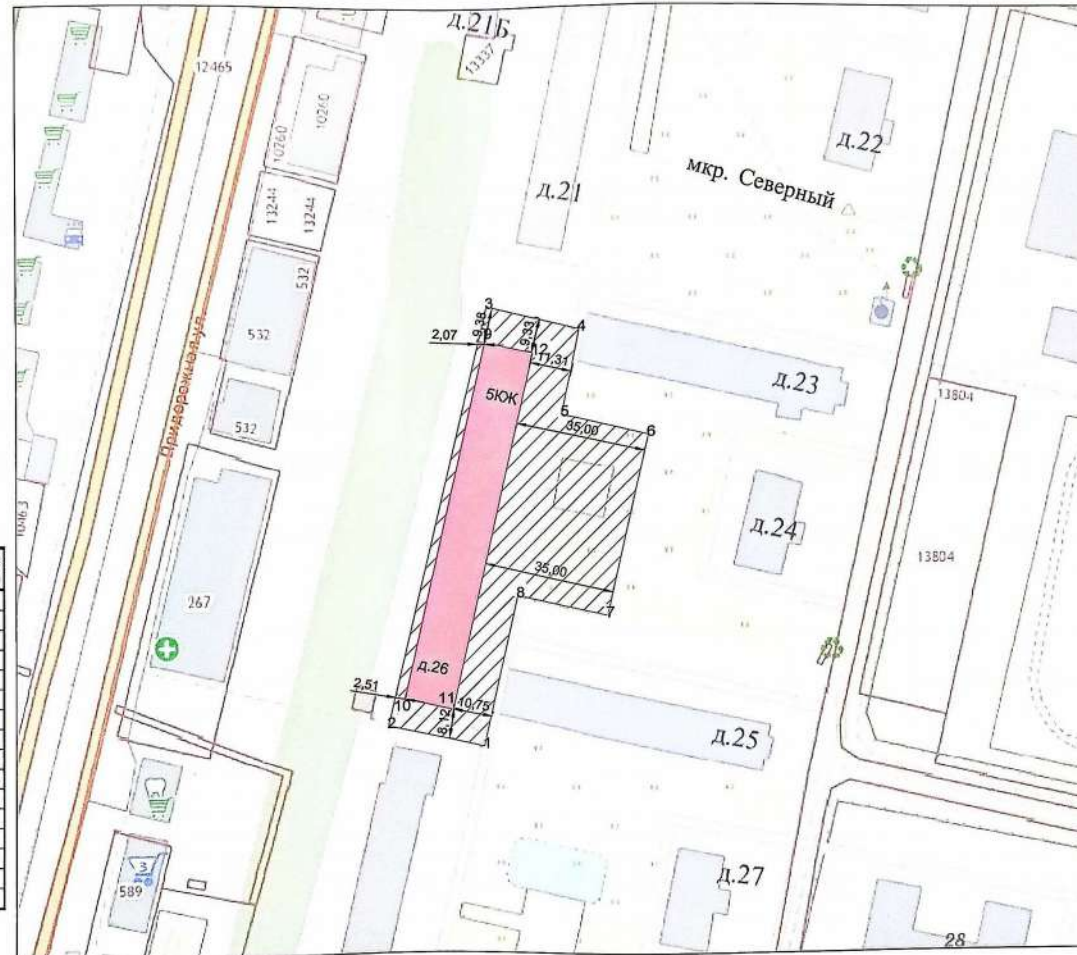


Наименование чертежа

План границ прилегающей территории
многоквартирного жилого дома по адресу:
п. Строитель, мкр. "Северный", д.26

Масштаб
1:1000

КК 68:20:2702001



Прилегающая территория

Ведомость вычисления площади земельного участка

№ точки п/п	Координаты		Дирекционный угол			Горизонтальное проложение (м)
	X (м)	Y (м)	Гр.	Мин.	Сек.	
1	423118.95	1247631.96	282	9	57	26.38
2	423124.51	1247606.17	13	18	17	115.72
3	423237.12	1247632.80	104	43	39	25.73
4	423230.58	1247657.68	191	25	34	23.17
5	423207.87	1247653.09	103	40	21	23.69
6	423202.27	1247676.11	192	44	17	49.57
7	423153.92	1247665.18	282	36	52	24.63
8	423159.30	1247641.14	192	49	1	41.38
1	423118.95	1247631.96				
Внутренний контур						
9	423227.39	1247632.26	192	44	34	98.11
10	423131.70	1247610.62	102	45	44	13.31
11	423128.76	1247623.60	12	44	34	98.11
12	423224.45	1247645.24	282	45	44	13.31
9	423227.39	1247632.26				

Площадь земельного участка - 2914 кв.м.

Заказчик
Комитет благоустройства
и охраны окружающей среды
администрации города Тамбова
Тамбовской области



Администрация города Тамбова Тамбовской области
УПРАВЛЕНИЕ АРХИТЕКТУРЫ
отдел геодезии и картографии
ПРОВЕРЕНО
27.08.2024



Ведомость вычисления площади земельного участка						
№ точки п/п	Координаты		Дирекционный угол			Горизонтальное проложение (м)
	X (м)	Y (м)	Гр.	Мин.	Сек.	
:ЗУ(1)						
1	423111.23	1247640.73	191	16	42	46.48
2	423065.65	1247631.64	102	39	41	76.74
3	423048.83	1247706.51	11	15	36	47.37
4	423095.29	1247715.76	282	0	6	40.44
5	423103.70	1247676.20	281	59	7	36.26
6	423111.23	1247640.73				
Внутренний контур						
6	423088.62	1247692.56	191	54	8	25.99
7	423063.19	1247687.20	101	54	47	13.22
8	423060.46	1247700.14	11	54	8	25.99
9	423085.89	1247705.50	281	54	47	13.22
6	423088.62	1247692.56				

Площадь земельного участка - 2103 кв.м.

 Прилегающая территория

Составил

ИП Ульяновки А.В.

Наименование чертежа

План границ прилегающей территории
многоквартирного жилого дома по адресу:
п.Строитель, мкр."Северный" д.27

Масштаб
1:1000

КК 68:20:2702001



Заказчик
Комитет благоустройства
и охраны окружающей среды
администрации города Тамбова
Тамбовской области

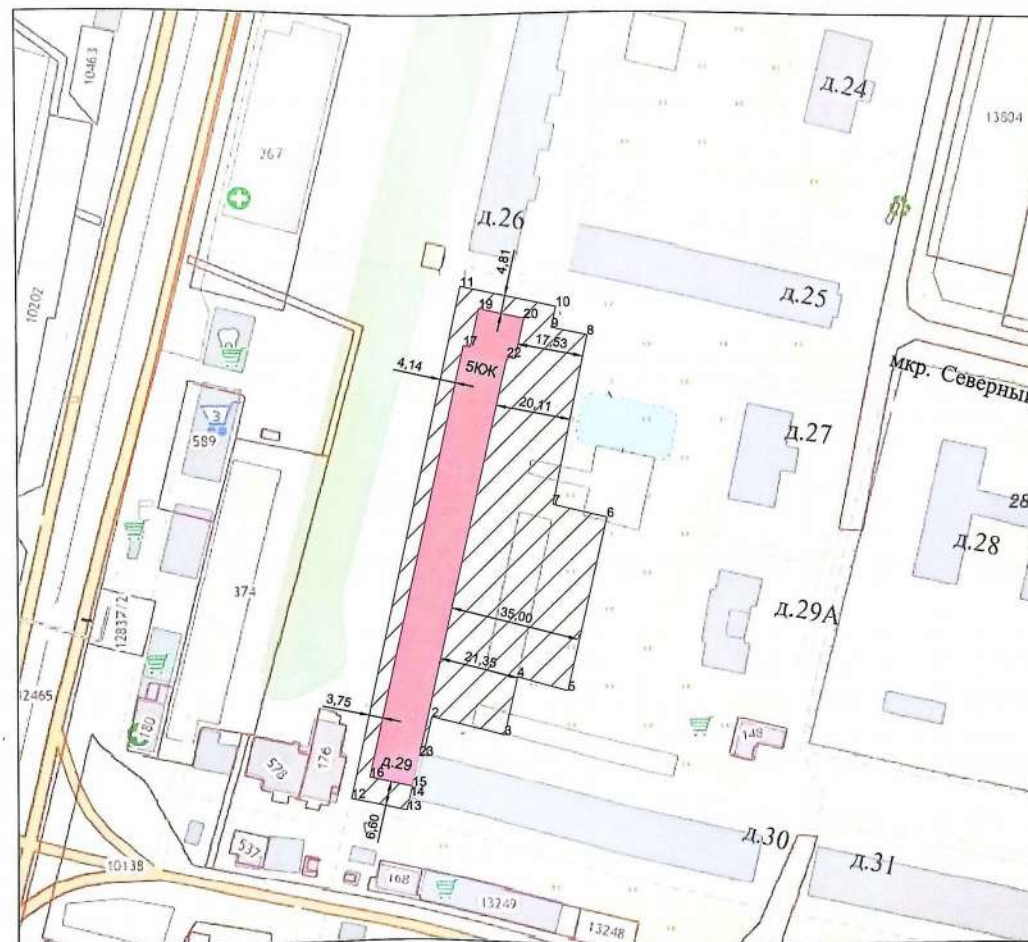


Ведомость вычисления площади земельного участка						
№ точки п/п	Координаты		Дирекционный угол			Горизонтальное проложение (м)
	X (м)	Y (м)	Гр.	Мин.	Сек.	
ЗУ(1)						
1	422997.17	1247596.15	12	39	50	11.04
2	423007.94	1247598.57	102	42	58	20.22
3	423003.49	1247618.29	12	57	7	16.15
4	423019.23	1247621.91	103	57	58	13.92
5	423015.87	1247635.42	12	46	43	47.74
6	423062.43	1247645.98	282	39	20	14.70
7	423065.65	1247631.64	11	16	7	46.47
8	423111.22	1247640.72	281	59	43	9.67
9	423113.23	1247631.26	11	56	5	5.75
10	423118.86	1247632.45	282	6	57	26.35
11	423124.39	1247606.69	192	15	14	141.39
12	422986.22	1247576.68	102	52	11	15.49
13	422982.77	1247591.78	12	53	43	3.90
14	422986.57	1247592.65	12	48	15	2.71
15	422989.21	1247593.25	282	47	44	11.87
16	422991.84	1247581.67	12	29	40	119.44
17	423108.45	1247607.51	102	18	9	1.92
18	423108.04	1247609.39	12	25	46	10.64
19	423118.43	1247611.68	102	28	9	12.50
20	423115.73	1247623.89	192	26	43	11.18
21	423104.81	1247621.48	282	45	27	2.17
22	423105.29	1247619.36	192	39	49	110.57
23	422997.41	1247595.12	103	6	59	1.06
1	422997.17	1247596.15				

Площадь земельного участка -3714 кв.м.



Прилегающая территория



Администрация города Тамбова Тамбовской области
УПРАВЛЕНИЕ АРХИТЕКТУРЫ
и геодезии и картографии
ПРОВЕРЕНО

Составил

ИП Ульянкин А.В.



Наименование чертежа

План границ прилегающей территории
многоквартирного жилого дома по адресу:
п. Строитель, мкр. "Северный", д.29

Масштаб
1:1000

КК 68:20:2702001

«Приложение № 11»
к постановлению администрации
города Тамбова Тамбовской области
от 30.07.2021 №3551

Приложение № 11
к постановлению
администрации города
Тамбова Тамбовской области
от 08.08.2024 № 6332

Заказчик
Комитет благоустройства
и охраны окружающей среды
администрации города Тамбова
Тамбовской области



Администрация города Тамбова Тамбовской области
УПРАВЛЕНИЕ АРХИТЕКТУРЫ
отдел геодезии и картографии
ПРОВЕРЕНО

Составил

ИП Ульяновкин А.В.



Наименование чертежа	Масштаб
План границ прилегающей территории многоквартирного жилого дома по адресу: п.Стронтель, мкр."Северный", д.30	1:1000
	КК 68:20:2701001

Ведомость вычисления площади земельного участка						
№ точки п/п	Координаты		Дирекционный угол			Горизонтальное проложение (м)
	X (м)	Y (м)	Гр.	Мин.	Сек.	
ЗУ(1)						
1	422997.17	1247596.15	12	39	50	11.04
2	423007.94	1247598.57	102	42	58	20.22
3	423003.49	1247618.29	12	57	7	16.15
4	423019.23	1247621.91	103	57	58	13.92
5	423015.87	1247635.42	12	46	43	47.74
6	423062.43	1247645.98	282	39	20	14.70
7	423065.65	1247631.64	11	16	7	46.47
8	423111.22	1247640.72	281	59	43	9.67
9	423113.23	1247631.26	11	56	5	5.75
10	423118.86	1247632.45	282	6	57	26.35
11	423124.39	1247606.69	192	15	14	141.39
12	422986.22	1247576.68	102	52	11	15.49
13	422982.77	1247591.78	12	53	43	3.90
14	422986.57	1247592.65	12	48	15	2.71
15	422989.21	1247593.25	282	47	44	11.87
16	422991.84	1247581.67	12	29	40	119.44
17	423108.45	1247607.51	102	18	9	1.92
18	423108.04	1247609.39	12	25	46	10.64
19	423118.43	1247611.68	102	28	9	12.50
20	423115.73	1247623.89	192	26	43	11.18
21	423104.81	1247621.48	282	45	27	2.17
22	423105.29	1247619.36	192	39	49	110.57
23	422997.41	1247595.12	103	6	59	1.06
1	422997.17	1247596.15				

Площадь земельного участка - 2678 кв.м.



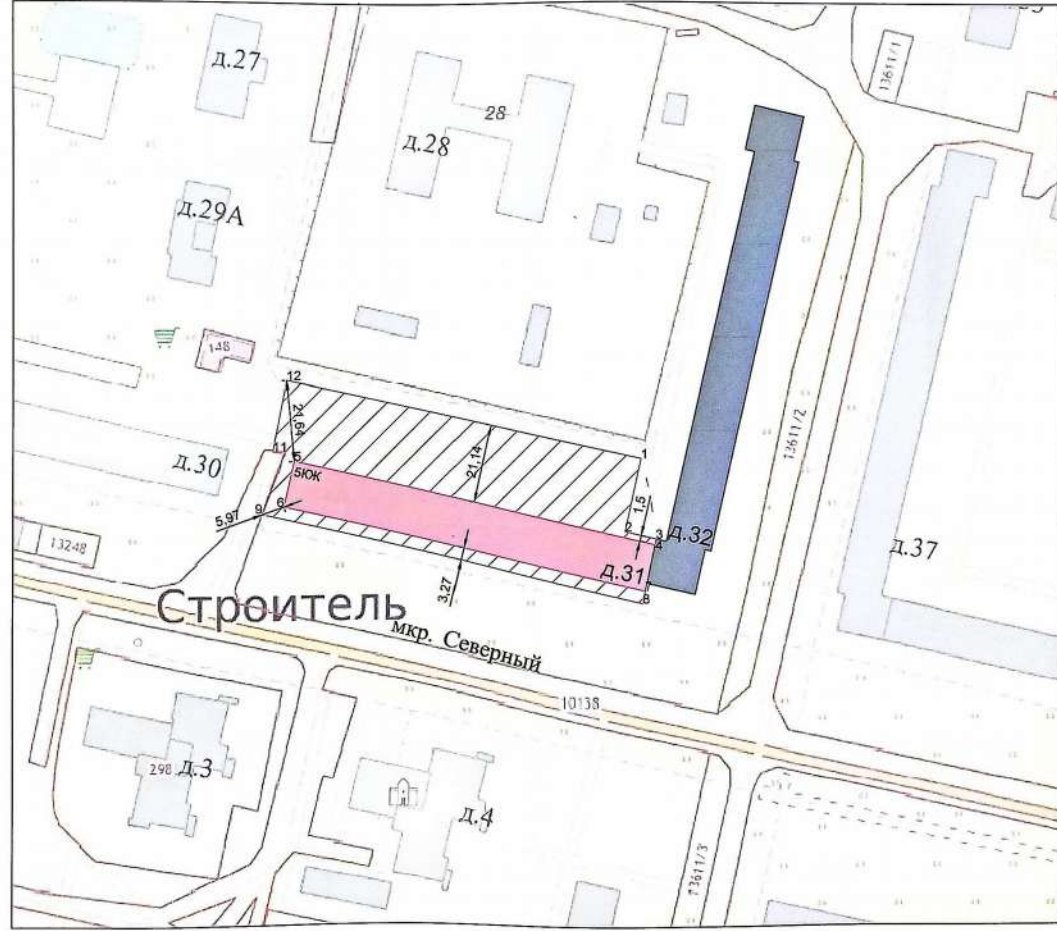
Прилегающая территория



«Приложение № 1879
к постановлению администрации
города Тамбова Тамбовской области
от 30.07.2021 №3551

Приложение № 18
к постановлению
администрации города
Тамбова Тамбовской области
от 08.08.2024 № 633.2

Заказчик
Комитет благоустройства
и охраны окружающей среды
администрации города Тамбова
Тамбовской области

Ведомость вычисления площади земельного участка

№ точки п/п	Координаты		Дирекционный угол			Горизонтальное проложение (м)
	X (м)	Y (м)	Гр.	Мин.	Сек.	
:ЗУ(1)						
1	422974.92	1247797.35	192	17	42	19.96
2	422955.42	1247793.10	102	43	35	8.49
3	422953.55	1247801.38	191	14	29	1.64
4	422951.94	1247801.06	282	53	25	98.84
5	422973.99	1247704.71	192	54	19	12.54
6	422961.77	1247701.91	102	55	16	99.10
7	422939.61	1247798.50	191	4	25	3.33
8	422936.34	1247797.86	282	59	37	104.25
9	422959.78	1247696.28	19	25	57	17.43
10	422976.22	1247702.08	276	27	44	3.11
11	422976.57	1247698.99	10	48	33	19.30
12	422995.53	1247702.61	102	16	23	96.96
1	422974.92	1247797.35				

Площадь земельного участка - 2435 кв.м.

 Прилегающая территория

Администрация города Тамбова Тамбовской области
УПРАВЛЕНИЕ АРХИТЕКТУРЫ
отдел геодезии и картографии
ПРОВЕРЕНО

Составил

ИП Ульяновкин А.В.



Наименование чертежа	Масштаб
План границ прилегающей территории многоквартирного жилого дома по адресу: п.Строитель, мкр."Северный", д.31	1:1000
	КК 68:20:2701001

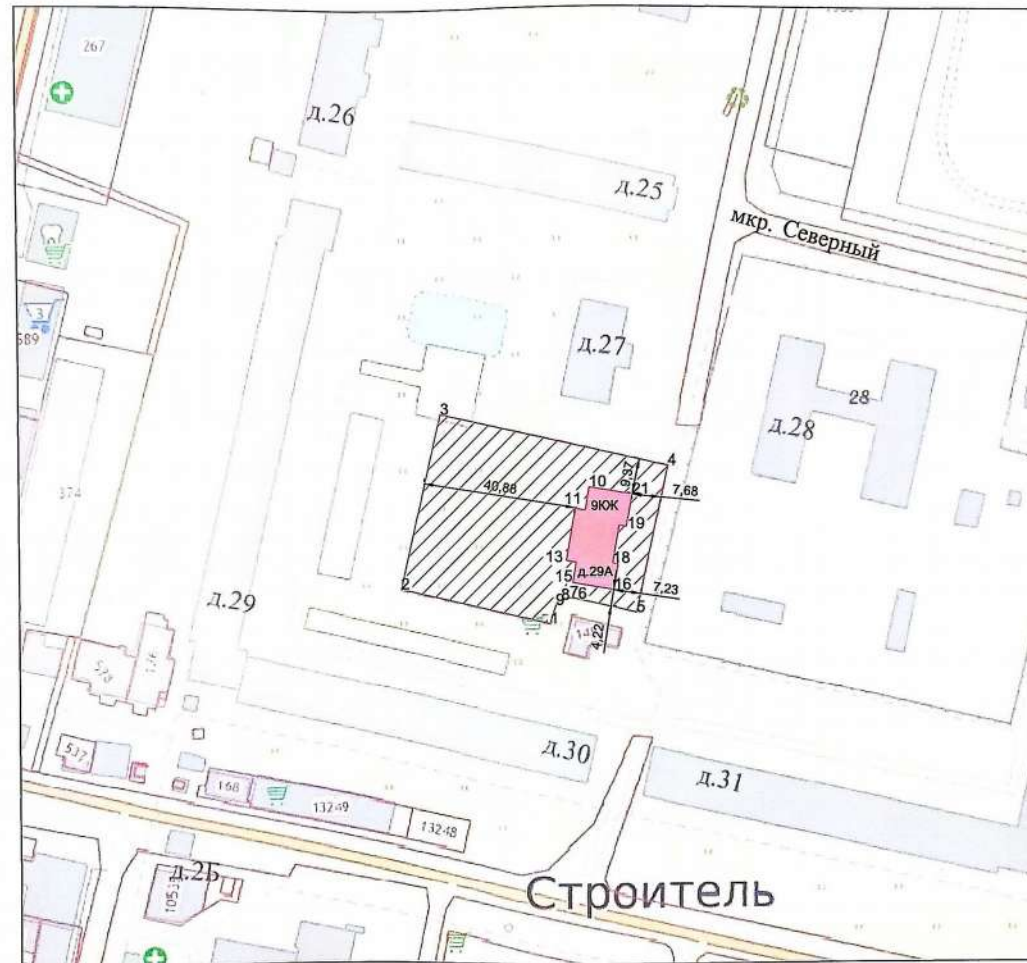
Заказчик
Комитет благоустройства
и охраны окружающей среды
администрации города Тамбова
Тамбовской области

Администрация города Тамбова Тамбовской области
УПРАВЛЕНИЕ АРХИТЕКТУРЫ
отдел геодезии и картографии
ПРОВЕРЕНО

Ведомость вычисления площади земельного участка

№ точки п/п	Координаты		Дирекционный угол			Горизонтальное проложение (м)
	X (м)	Y (м)	Гр.	Мин.	Сек.	
:ЗУ1(1)						
1	423006.86	1247675.25	282	44	47	40.84
2	423015.87	1247635.42	12	46	24	47.76
3	423062.45	1247645.98	102	40	51	62.04
4	423048.83	1247705.51	192	5	51	39.79
5	423009.92	1247698.17	282	52	44	15.97
6	423013.48	1247682.60	278	32	38	2.15
7	423013.80	1247680.47	254	34	40	2.41
8	423013.16	1247678.15	226	0	18	2.02
9	423011.76	1247676.70	196	29	4	5.11
1	423006.86	1247675.25				
Внутренний контур						
10	423043.18	1247685.56	189	43	11	6.22
11	423037.05	1247684.51	279	47	23	2.59
12	423037.49	1247681.96	189	41	47	14.07
13	423023.62	1247679.59	99	45	8	2.60
14	423023.18	1247682.15	189	42	14	5.46
15	423017.80	1247681.23	99	42	31	11.09
16	423015.93	1247692.16	9	41	41	6.89
17	423022.72	1247693.32	279	59	5	1.44
18	423022.97	1247691.90	9	42	42	10.20
19	423033.02	1247693.62	99	36	35	1.92
20	423032.70	1247695.51	9	38	50	8.65
21	423041.23	1247696.96	279	42	23	11.57
10	423043.18	1247685.56				

Площадь земельного участка - 2498 кв.м.



Прилегающая территория

Составил

ИИ Ульяновкин А.В.



Наименование чертежа

План границ прилегающей территории
многоквартирного жилого дома по адресу:
п. Строитель, мкр. "Северный", д.29А

Масштаб
1:1000

КК 68:20:2702001

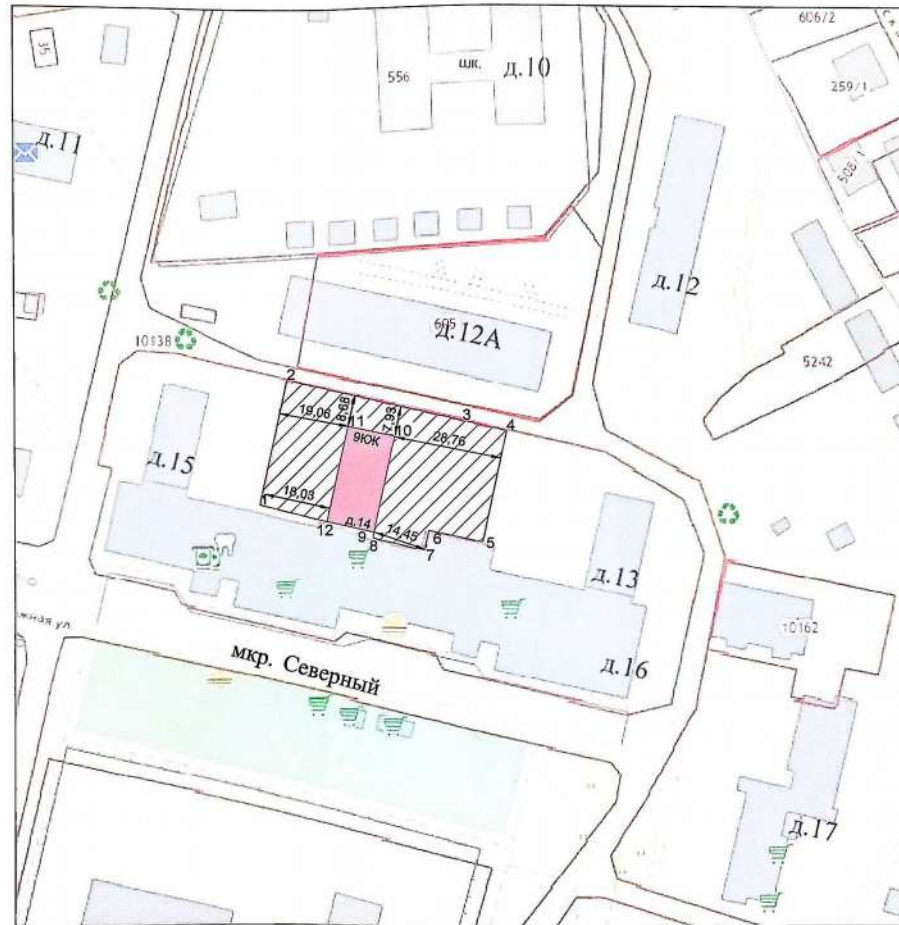
Заказчик
 Комитет благоустройства
 и охраны окружающей среды
 администрации города Тамбова
 Тамбовской области



Ведомость вычисления площади земельного участка

№ точки п/п	Координаты		Дирекционный угол			Горизонтальное проложение (м)
	X (м)	Y (м)	Гр.	Мин.	Сек.	
ЗУ1(1)						
1	423383.08	1247831.70	12	20	40	34.43
2	423416.71	1247839.06	103	9	18	48.42
3	423405.69	1247886.21	103	11	10	12.10
4	423402.93	1247897.99	192	9	9	30.40
5	423373.21	1247891.59	282	18	58	14.63
6	423376.33	1247877.30	193	18	21	5.52
7	423370.96	1247876.03	283	26	8	14.12
8	423374.24	1247862.30	5	58	12	1.54
9	423375.77	1247862.46	12	27	2	26.30
10	423401.45	1247868.13	282	26	31	12.90
11	423404.23	1247855.53	192	27	19	26.29
12	423378.56	1247849.86	283	58	36	18.71
1	423383.08	1247831.70				

Площадь земельного участка - 1717 кв.м.



 Прилегающая территория

Администрация города Тамбова Тамбовской области
УПРАВЛЕНИЕ АРХИТЕКТУРЫ
 отдел геодезии и картографии
ПРОВЕРЕНО

Составил

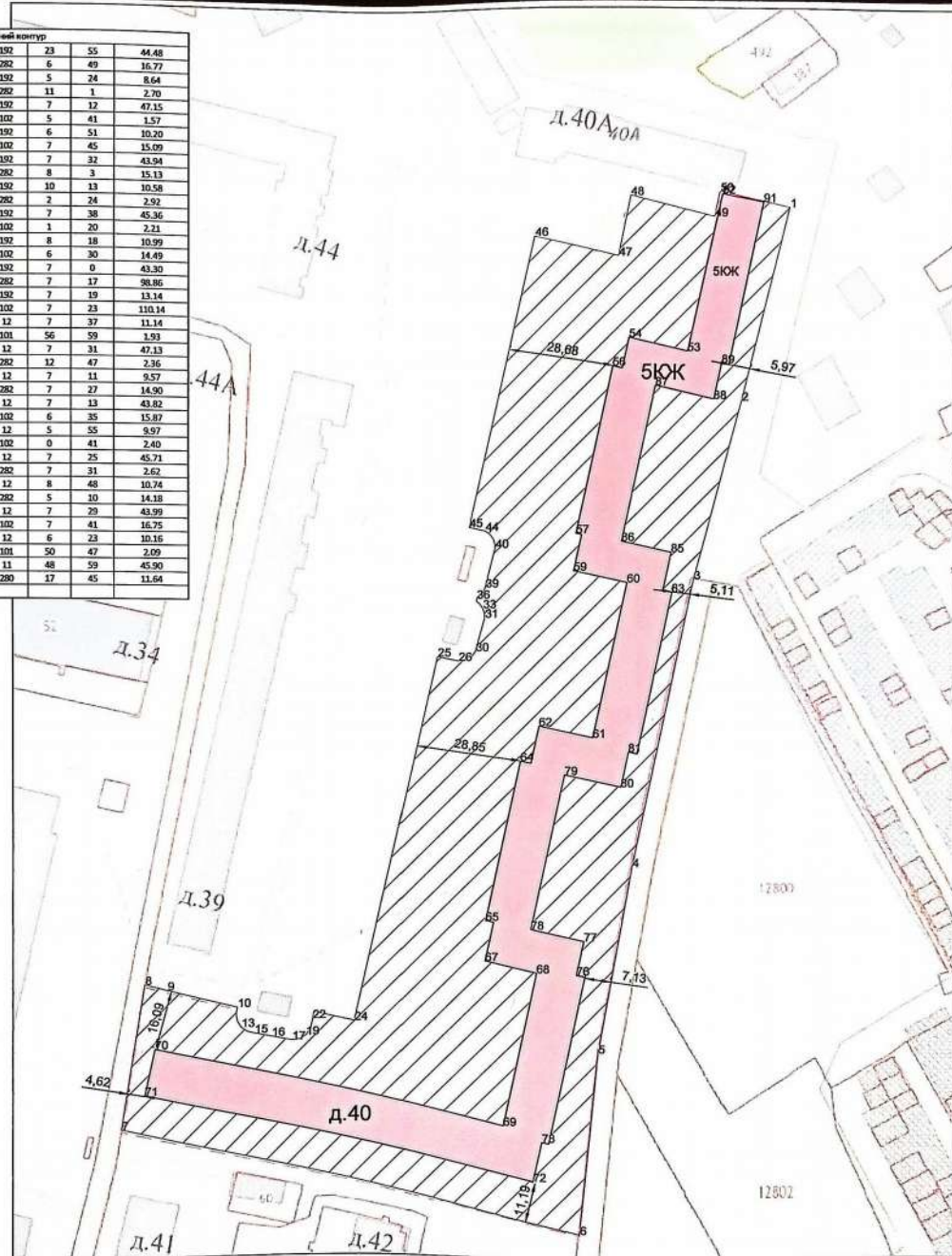
ИП Ульяновкин А.В.



Наименование чертежа	Масштаб
План границ прилегающей территории многоквартирного жилого дома по адресу: п.Строитель, мкр."Северный" д.14	1:1000
	КК 68:20:2702001

Величина вычисления площади земельного участка						
№ точки	Координаты		Дирекционный угол			Горизонтальное проложение (м)
п/п	X (м)	Y (м)	Гр.	Мин.	Сек.	
1	423194.33	1248185.82	193	50	57	54.98
2	423140.95	1248172.66	194	54	35	51.22
3	423291.45	1248159.48	191	59	19	81.46
4	423211.77	1248152.56	190	19	31	52.28
5	422960.34	1248132.19	185	41	33	50.26
6	422910.33	1248128.20	282	31	18	129.97
7	422938.51	1248001.32	8	57	7	40.61
8	422978.63	1248007.64	104	32	15	6.37
9	422977.03	1248013.81	104	24	17	19.98
10	422977.06	1248033.16	190	53	48	1.90
11	422970.19	1248032.80	170	35	3	2.02
12	422968.20	1248033.13	147	39	38	2.00
13	422966.51	1248025.20	124	14	38	2.01
14	422965.38	1248025.86	104	10	36	2.00
15	422964.87	1248037.88	101	10	15	4.85
16	422963.98	1248042.64	100	56	29	5.80
17	422962.83	1248048.33	83	8	46	2.09
18	422963.08	1248050.41	58	53	42	2.09
19	422964.16	1248052.20	37	44	48	1.57
20	422965.40	1248053.16	22	54	46	1.05
21	422966.37	1248053.57	11	15	47	2.41
22	422968.73	1248054.04	10	47	3	1.92
23	422970.62	1248054.40	101	55	55	11.56
24	422968.23	1248065.71	12	42	34	104.22
25	423009.90	1248088.64	101	25	23	5.96
26	423068.72	1248094.48	82	26	48	1.83
27	423068.96	1248096.29	62	15	24	1.74
28	423069.77	1248097.83	45	22	45	1.07
29	423070.52	1248098.59	33	50	24	1.06
30	423071.40	1248099.18	15	21	32	9.67
31	423092.72	1248101.74	356	18	31	1.24
32	423091.96	1248101.66	340	49	15	1.46
33	423093.34	1248101.18	325	21	32	1.34
34	423094.44	1248100.42	309	41	7	1.22
35	423085.22	1248099.48	355	39	24	0.79
36	423086.01	1248099.42	54	27	44	1.03
37	423086.61	1248100.26	40	52	20	1.38
38	423087.65	1248101.16	23	46	34	1.56
39	423089.08	1248101.79	14	7	22	11.23
40	423099.97	1248104.53	354	41	7	1.30
41	423101.26	1248104.41	340	27	48	1.32
42	423102.50	1248103.97	323	51	52	1.56
43	423103.76	1248103.05	305	37	22	1.56
44	423104.67	1248101.78	283	49	29	4.60
45	423105.77	1248097.31	12	29	56	81.74
46	423185.57	1248115.00	103	4	41	23.64
47	423180.22	1248128.03	11	22	9	17.04
48	423196.93	1248141.39	102	54	12	24.05
49	423191.56	1248154.83	11	48	4	7.09
50	423198.50	1248166.28	101	44	34	13.76
51	423195.70	1248179.75	102	43	6	6.22
1	423194.33	1248185.82				

Внутренний контур						
№	X (м)	Y (м)	Гр.	Мин.	Сек.	Горизонтальное проложение (м)
52	423197.83	1248166.84	192	23	55	44.48
53	423154.39	1248157.29	282	6	49	16.77
54	423157.91	1248140.89	192	5	24	8.64
55	423149.46	1248139.08	282	11	1	2.70
56	423150.03	1248136.44	192	7	12	47.15
57	423103.93	1248126.54	102	5	41	1.57
58	423103.60	1248128.08	192	6	51	10.20
59	423093.63	1248125.94	102	7	45	35.09
60	423090.46	1248140.69	192	7	32	43.84
61	423047.50	1248131.46	282	8	3	15.13
62	423050.68	1248116.67	192	10	13	10.58
63	423040.34	1248114.44	282	2	24	2.92
64	423040.95	1248111.58	192	7	38	45.36
65	422996.60	1248102.05	102	1	20	2.21
66	422996.14	1248104.21	192	8	18	10.99
67	422985.40	1248101.90	102	6	30	14.49
68	422982.36	1248116.07	192	7	0	43.30
69	422940.03	1248108.98	282	7	17	98.86
70	422960.78	1248010.32	192	7	19	13.14
71	422947.93	1248007.56	102	7	23	110.14
72	422974.80	1248115.24	12	7	37	11.14
73	422935.09	1248117.58	101	56	59	1.93
74	422935.29	1248119.47	12	7	31	47.13
75	422981.37	1248129.37	282	12	47	2.36
76	422981.87	1248127.06	12	7	11	9.57
77	422991.23	1248129.07	282	7	27	14.90
78	422994.36	1248114.50	12	7	13	43.82
79	423037.70	1248123.70	102	6	35	15.87
80	423033.87	1248139.22	12	5	55	8.97
81	423043.62	1248141.31	102	0	41	2.40
82	423043.12	1248143.66	12	7	25	45.71
83	423067.81	1248153.26	282	7	31	2.62
84	423068.36	1248150.70	12	8	48	10.74
85	423098.86	1248152.96	282	5	10	14.18
86	423101.83	1248139.09	12	7	29	43.99
87	423144.84	1248148.33	102	7	41	16.75
88	423141.32	1248164.71	12	6	23	10.16
89	423151.25	1248166.84	101	50	47	2.09
90	423150.82	1248168.89	11	48	59	45.90
91	423195.75	1248178.29	280	17	45	11.64
52	423197.83	1248166.84				



 Прилегающая территория

Площадь земельного участка - 15000 кв.м.

Приложение № 92
к постановлению
администрации города
Тамбова Тамбовской области
от 28.08.2024 № 6332

Заказчик
Комитет благоустройства
и охраны окружающей среды
администрации города Тамбова
Тамбовской области



«Приложение № 1882
к постановлению администрации
города Тамбова Тамбовской области
от 30.07.2021 №3551

Комитет архитектуры и градостроительства
отдел геодезии и картографии
ПРОВЕРЕНО

Составил

ИП Ульянкин А.В.



Наименование чертежа	Масштаб 1:1000
План границ прилегающей территории многоквартирного жилого дома по адресу: п.Строитель, мкр."Северный", д.40	
КК 68:20:2701001	

«Приложение 1/1/3
к постановлению администрации
города Тамбова Тамбовской области
от 30.07.2021 №3551

Приложение № 33
к постановлению
администрации города
Тамбова Тамбовской области
от 08.08.2024 № 6332

Заказчик
Комитет благоустройства
и охраны окружающей среды
администрации города Тамбова
Тамбовской области



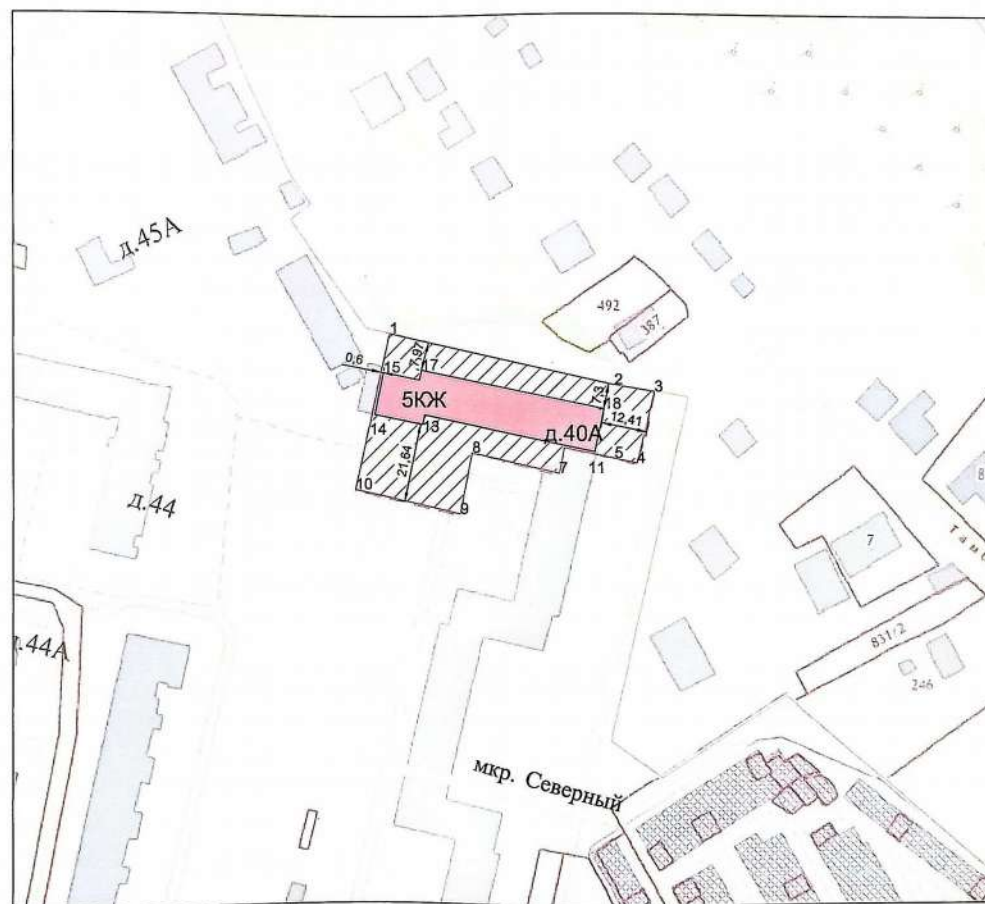
Ведомость вычисления площади земельного участка

№ точки п/п	Координаты		Дирекционный угол			Горизонтальное проложение (м)
	X (м)	Y (м)	Гр.	Мин.	Сек.	
ЗУ1(1)						
1	423229.14	1248118.83	102	41	39	62.34
2	423215.44	1248179.65	99	34	24	11.00
3	423213.61	1248190.50	193	38	38	19.84
4	423194.33	1248185.82	282	43	6	6.22
5	423195.70	1248179.75	281	44	34	13.76
6	423198.50	1248166.28	191	48	4	7.09
7	423191.56	1248164.83	282	54	12	24.05
8	423196.93	1248141.39	191	22	9	17.04
9	423180.22	1248138.03	282	57	28	29.25
10	423186.78	1248109.52	12	23	43	43.37
1	423229.14	1248118.83				
Внутренний контур						
11	423197.38	1248174.45	281	42	38	47.10
12	423206.94	1248128.33	191	41	48	2.61
13	423204.38	1248127.80	281	43	21	13.34
14	423207.09	1248114.74	11	41	39	11.69
15	423218.54	1248117.11	101	44	0	10.08
16	423216.49	1248126.98	11	48	8	2.74
17	423219.17	1248127.54	101	41	53	50.36
18	423208.96	1248176.85	191	42	32	11.83
11	423197.38	1248174.45				

Площадь земельного участка - 1567 кв.м.



Прилегающая территория



Администрация города Тамбова Тамбовской области
УПРАВЛЕНИЕ АРХИТЕКТУРЫ
отдел геодезии и картографии
ПРОВЕРЕНО

Составил

ИП Ульяновкин А.В.

Наименование чертежа

План границ прилегающей территории
многоквартирного жилого дома по адресу:
п. Строитель, мкр. "Северный", д.40А

Масштаб
1:1000

КК 68:20:2701001

«Приложение № 1884
к постановлению администрации
города Тамбова Тамбовской области
от 30.07.2021 №3551

Приложение № 14
к постановлению
администрации города
Тамбова Тамбовской области
от 08.08.2024 № 6332

Ведомость вычисления площади земельного участка

№ точки п/п	Координаты		Дирекционный угол			Горизонтальное проложение (м)
	X (м)	Y (м)	Гр.	Мин.	Сек.	
1	422978.63	1248007.64	8	55	50	2.13
2	422980.73	1248007.97	11	3	41	144.27
3	423122.32	1248035.65	2	21	27	33.55
4	423155.84	1248037.03	18	26	5	3.00
5	423158.69	1248037.98	102	35	6	30.84
6	423151.97	1248068.08	13	20	55	7.28
7	423159.05	1248069.76	102	38	20	33.82
8	423151.65	1248102.76	190	52	42	27.87
9	423124.28	1248097.50	192	55	44	54.97
10	423070.70	1248085.20	192	55	13	9.84
11	423061.11	1248083.00	192	43	24	59.07
12	423003.49	1248069.99	194	7	29	10.98
13	422992.84	1248067.31	195	6	18	24.44
14	422969.24	1248060.94	281	54	54	6.68
15	422970.62	1248054.40	18	37	6	1.97
16	422972.49	1248055.03	1	55	5	2.09
17	422974.58	1248055.10	339	28	44	1.91
18	422976.37	1248054.43	313	33	8	1.96
19	422977.72	1248053.01	285	30	44	7.81
20	422979.81	1248045.48	282	50	51	4.68
21	422980.85	1248040.92	274	47	24	1.80
22	422981.00	1248039.13	261	12	34	1.96
23	422980.70	1248037.19	239	8	58	1.74
24	422979.81	1248035.70	207	34	39	1.77
25	422978.24	1248034.88	195	33	10	6.41
26	422972.06	1248033.16	284	24	17	19.98
27	422977.03	1248013.81	284	32	15	6.37
1	422978.63	1248007.64				
Внутренний контур						
28	422987.49	1248016.96	12	56	0	163.44
29	423146.78	1248053.54	102	55	49	16.71
30	423143.04	1248069.83	192	56	41	12.10
31	423131.25	1248067.12	282	59	0	3.83
32	423132.11	1248063.39	192	55	56	151.34
33	422984.61	1248029.52	282	54	52	12.89
28	422987.49	1248016.96				

Площадь земельного участка - 8573 кв.м.



Прилегающая территория



Заказчик
Комитет благоустройства
и охраны окружающей среды
администрации города Тамбова
Тамбовской области

[Signature]



Составил

ИП Ульянов А.В.

Наименование чертежа

План границ прилегающей территории
многоквартирного жилого дома по адресу:
п. Строитель, мкр. "Северный" д.39

Масштаб
1:1000

КК 68:20:2701001

Заказчик
Комитет благоустройства
и охраны окружающей среды
администрации города Тамбова
Тамбовской области

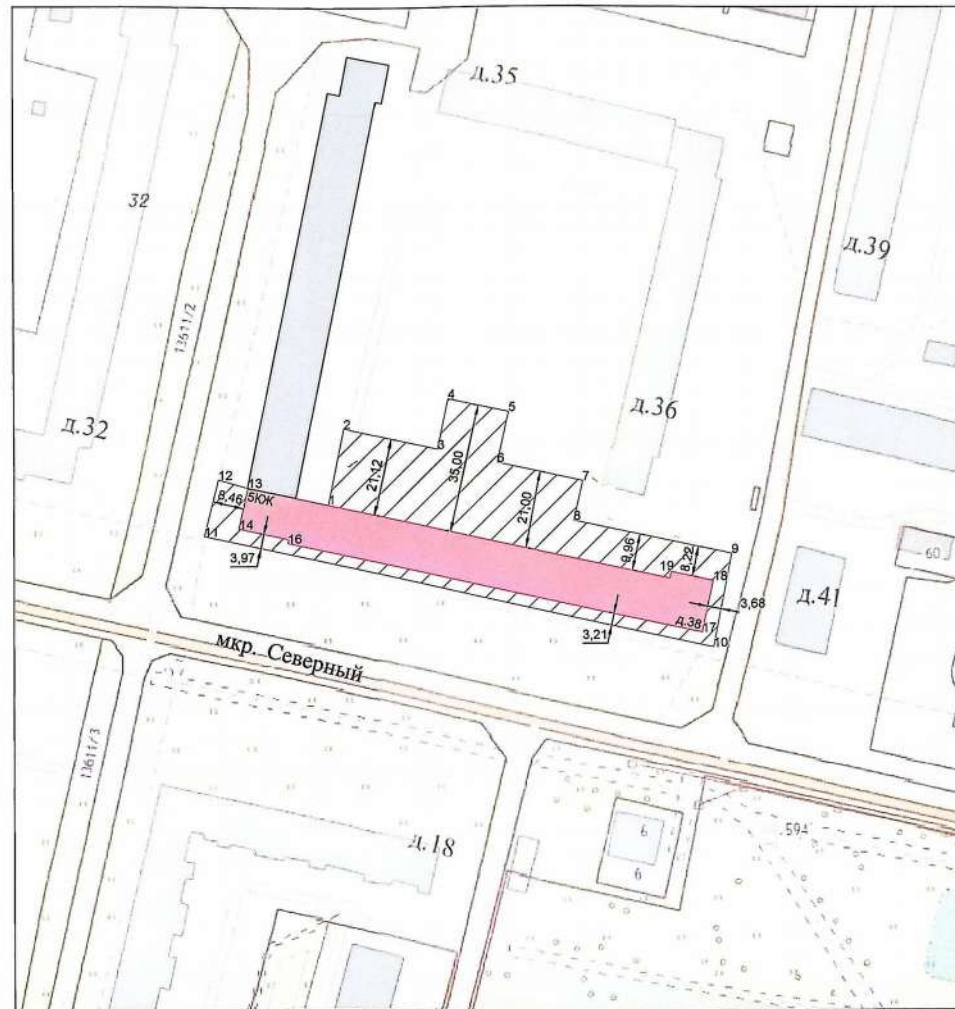


Ведомость вычисления площади земельного участка						
№ точки п/п	Координаты		Дирекционный угол			Горизонтальное проложение (м)
	X (м)	Y (м)	Гр.	Мин.	Сек.	
:ЗУ(1)						
1	422932.80	1247876.91	11	21	10	20.88
2	422953.27	1247881.02	102	8	5	26.02
3	422947.80	1247906.46	11	19	4	14.01
4	422961.54	1247909.21	102	1	40	16.75
5	422958.05	1247925.59	192	7	33	14.04
6	422944.32	1247922.64	102	6	54	23.44
7	422939.40	1247945.56	192	25	17	11.02
8	422928.64	1247943.19	101	54	5	43.88
9	422919.59	1247986.13	190	57	9	25.79
10	422894.27	1247981.23	282	11	41	141.22
11	422924.10	1247843.20	13	47	24	15.82
12	422939.46	1247846.97	104	58	33	8.28
13	422937.32	1247854.97	191	59	11	11.46
14	422926.11	1247852.59	102	0	28	13.84
15	422923.23	1247866.13	192	1	20	1.10
16	422922.15	1247865.90	101	59	15	114.73
17	422898.32	1247978.13	11	59	47	14.24
18	422912.25	1247981.09	282	0	59	11.77
19	422914.70	1247969.58	192	4	19	1.77
20	422912.97	1247969.21	282	7	30	94.41
1	422932.80	1247876.91				

Площадь земельного участка - 2626 кв.м.



Прилегающая территория



Составил

ИИ Ульянкин А.В.



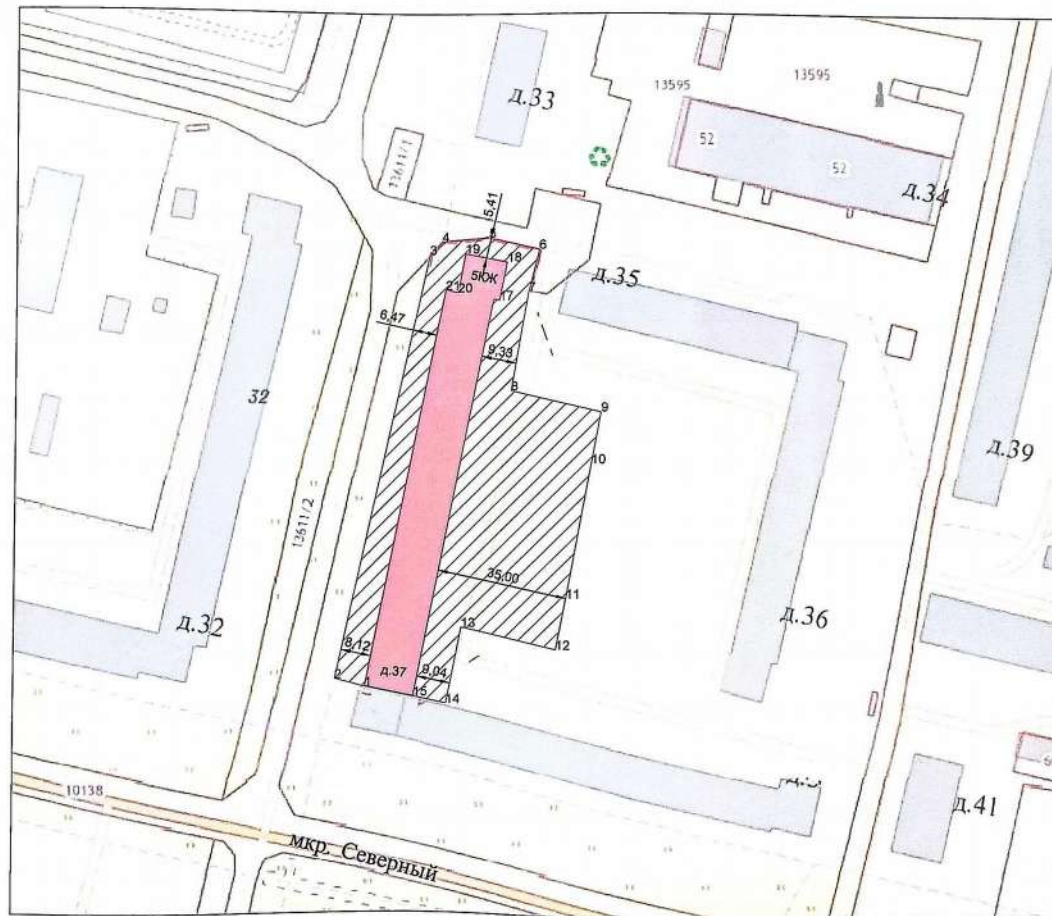
Наименование чертежа	Масштаб
План границ прилегающей территории многоквартирного жилого дома по адресу: п.Строитель, мкр."Северный", д.38	1:1000
	КК 68:20:2701001

Заказчик
Комитет благоустройства
и охраны окружающей среды
администрации города Тамбова
Тамбовской области



Ведомость вычисления площади земельного участка						
№ точки п/п	Координаты		Дирекционный угол			Горизонтальное проложение (м)
	X (м)	Y (м)	Гр.	Мин.	Сек.	
ЗУ(1)						
1	422937.32	1247854.97	284	58	33	8.28
2	422939.46	1247846.97	12	29	41	117.03
3	423053.72	1247872.29	42	34	58	4.86
4	423057.30	1247875.58	85	17	46	12.68
5	423058.34	1247888.22	102	55	14	13.95
6	423055.22	1247901.82	194	0	45	11.73
7	423043.84	1247898.98	189	52	39	27.22
8	423017.02	1247894.31	102	46	46	24.77
9	423011.54	1247918.47	190	35	41	14.14
10	422997.64	1247915.87	190	27	10	36.71
11	422961.54	1247909.21	191	19	4	14.01
12	422947.80	1247906.46	282	8	5	26.02
13	422953.27	1247881.02	191	21	10	20.88
14	422932.80	1247876.91	282	4	5	9.04
15	422934.69	1247868.07	11	21	3	109.19
16	423041.74	1247889.56	101	14	12	1.54
17	423041.44	1247891.07	11	23	3	10.59
18	423051.82	1247893.16	281	19	46	11.50
19	423054.08	1247881.88	190	36	23	10.70
20	423043.56	1247879.91	281	22	33	3.40
21	423044.23	1247876.58	191	25	38	109.07
1	422937.32	1247854.97				

Площадь земельного участка - 3748 кв.м.



Прилегающая территория

Администрация города Тамбова Тамбовской области
УПРАВЛЕНИЕ АРХИТЕКТУРЫ
отдел геодезии и картографии
ПРОВЕРЕНО

Составил

ИИТ УЛЬЯНИН А.В.



Наименование чертежа

План границ прилегающей территории
многоквартирного жилого дома по адресу:
п.Строитель, мкр."Северный", д.37

Масштаб
1:1000

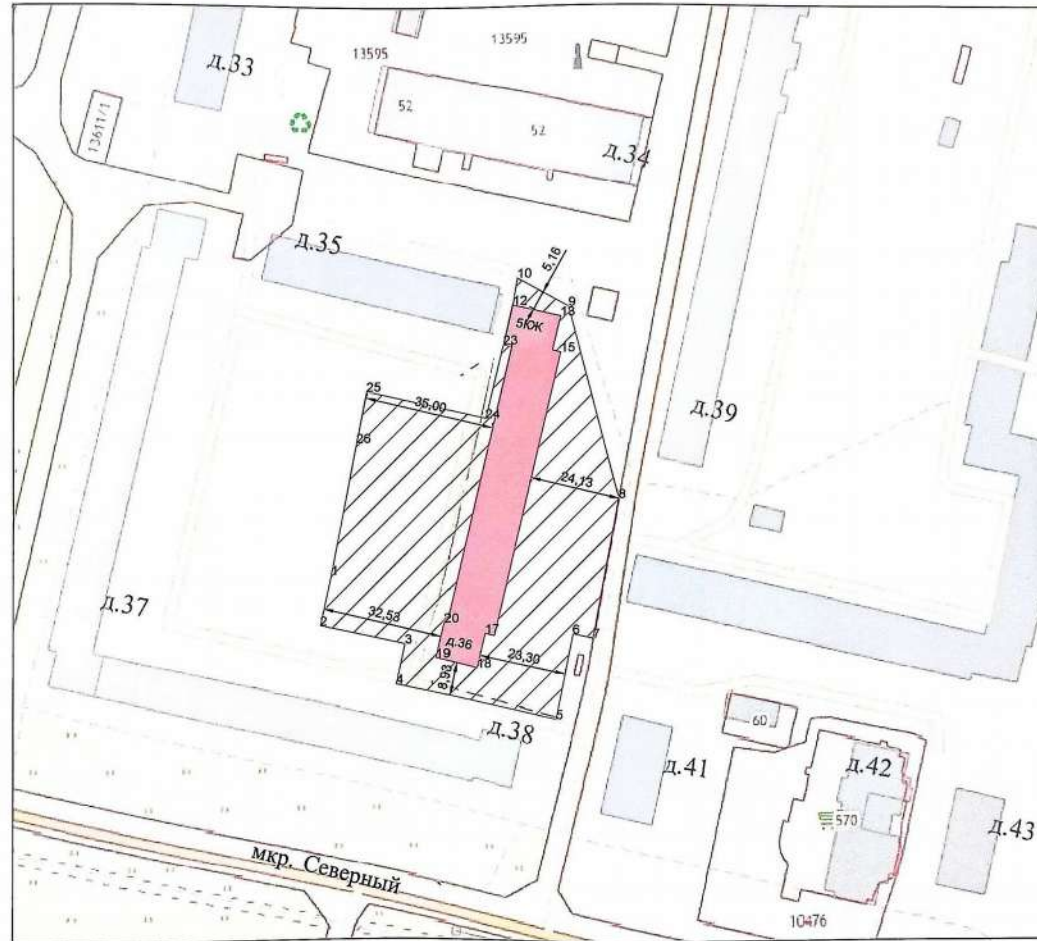
КК 68:20:2701001

Ведомость вычисления площади земельного участка						
№ точки п/п	Координаты		Дирекционный угол			Горизонтальное проложение (м)
	X (м)	Y (м)	Гр.	Мин.	Сек.	
ЗУ(1)						
1	422958.03	1247925.59	192	8	35	14.02
2	422944.32	1247922.64	102	6	54	23.44
3	422939.40	1247945.56	192	25	17	11.02
4	422928.64	1247943.19	101	54	5	43.88
5	422919.59	1247986.13	11	29	52	23.33
6	422942.45	1247990.78	101	36	56	5.51
7	422941.34	1247996.18	10	41	16	38.12
8	422978.80	1248003.25	345	37	6	53.55
9	423030.67	1247989.95	299	10	13	15.84
10	423038.39	1247976.12	189	4	48	4.44
11	423034.01	1247975.42	188	53	33	2.98
12	423031.07	1247974.96	103	19	48	13.19
13	423028.03	1247987.79	193	19	39	9.41
14	423018.87	1247985.62	103	14	25	2.27
15	423018.35	1247987.83	193	20	16	78.81
16	422941.67	1247969.65	283	19	48	2.56
17	422942.26	1247967.16	193	20	51	9.49
18	422933.03	1247964.97	283	20	19	11.36
19	422935.65	1247953.92	13	17	28	9.70
20	422945.09	1247956.15	103	25	51	0.69
21	422944.93	1247956.82	13	20	23	77.02
22	423019.87	1247974.59	282	22	8	2.33
23	423020.37	1247972.31	193	33	19	20.52
24	423000.42	1247967.50	282	46	16	33.07
25	423007.73	1247935.25	191	14	48	14.25
26	422993.75	1247932.47	190	54	7	36.38
1	422958.03	1247925.59				

Площадь земельного участка - 4595 кв.м.



Прилегающая территория



Заказчик
Комитет благоустройства
и охраны окружающей среды
администрации города Тамбова
Тамбовской области

Администрация города Тамбова Тамбовской области
УПРАВЛЕНИЕ АРХИТЕКТУРЫ
отдел геодезии и картографии
ПРОВЕРЕНО

Составил

И.В. Устьянкин А.В.

Наименование чертежа

План границ прилегающей территории
многоквартирного жилого дома по адресу:
п.Строитель, мкр."Северный", д.36

Масштаб
1:1000

КК 68:20:2701001

Заказчик
Комитет благоустройства
и охраны окружающей среды
администрации города Тамбова
Тамбовской области

Администрация города Тамбова Тамбовской области
УПРАВЛЕНИЕ АРХИТЕКТУРЫ
отдел градостроения и картографии
ПРОВЕРЕНО

Составил

ИП Ульянкин А.В.

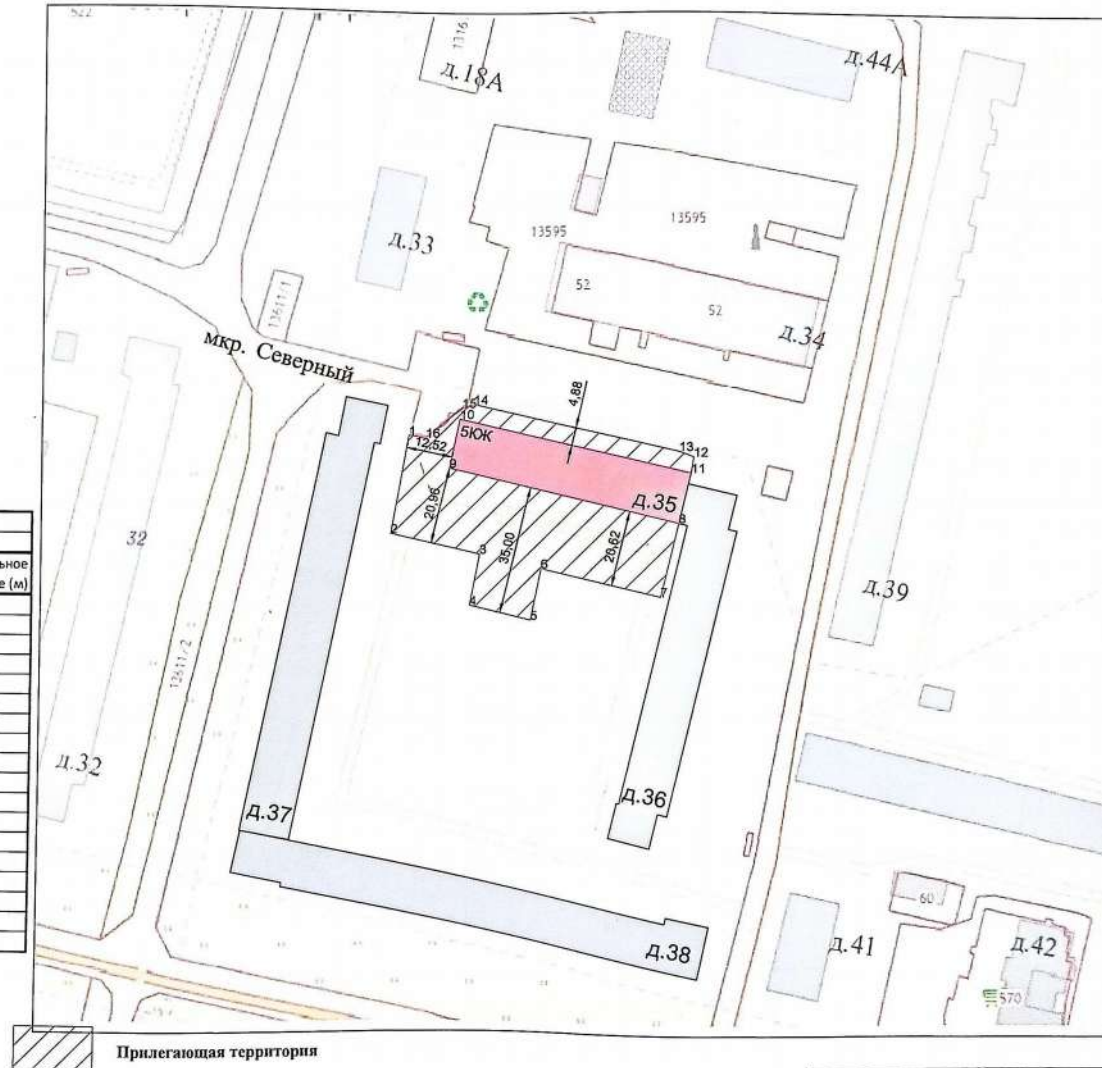


Наименование чертежа

План границ прилегающей территории
многоквартирного жилого дома по адресу:
п.Строитель, мкр."Северный", д.35

Масштаб
1:1000

КК 68:20:2701001



Ведомость вычисления площади земельного участка						
№ точки п/п	Координаты		Дирекционный угол			Горизонтальное проложение (м)
	X (м)	Y (м)	Гр.	Мин.	Сек.	
1	423043.84	1247898.98	189	52	39	27.22
2	423017.02	1247894.31	102	46	46	24.77
3	423011.54	1247918.47	190	35	41	14.14
4	422997.64	1247915.87	103	11	18	17.05
5	422993.75	1247932.47	11	14	48	14.25
6	423007.73	1247935.25	102	46	16	33.07
7	423000.42	1247967.50	13	33	19	20.52
8	423020.37	1247972.31	283	10	33	63.96
9	423034.95	1247910.03	11	42	28	13.55
10	423048.22	1247912.78	102	46	59	64.22
11	423034.01	1247975.41	9	12	27	4.44
12	423038.39	1247976.12	289	55	32	4.25
13	423039.84	1247972.12	282	37	29	57.01
14	423052.30	1247916.49	252	23	14	3.30
15	423051.30	1247913.34	230	18	55	12.75
16	423043.16	1247903.53	278	29	59	4.60
1	423043.84	1247898.98				

Площадь земельного участка - 2248 кв.м.

Прилегающая территория

«Приложение 1»
к постановлению администрации
города Тамбова Тамбовской области
от 30.07.2021 №3551

Приложение № 39
к постановлению
администрации города
Тамбова Тамбовской области
от 08.08.2024 № 6332

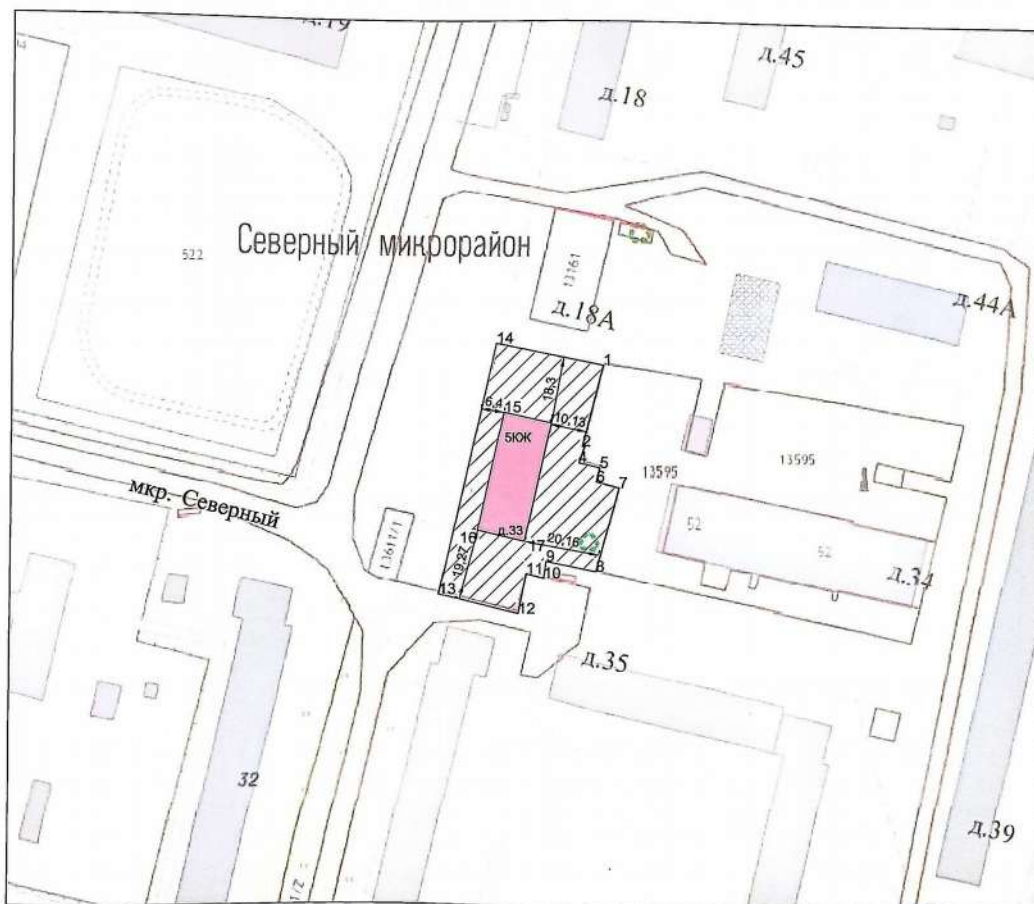
Заказчик
Комитет благоустройства
и охраны окружающей среды
администрации города Тамбова
Тамбовской области



Ведомость вычисления площади земельного участка

№ точки п/п	Координаты		Дирекционный угол			Горизонтальное проложение (м)
	X (м)	Y (м)	Гр.	Мин.	Сек.	
:ЗУ1(1)						
1	423128.18	1247920.90	194	5	50	22.70
2	423106.16	1247915.37	101	18	35	0.61
3	423106.04	1247915.97	200	17	33	4.58
4	423101.74	1247914.38	104	7	52	5.86
5	423100.31	1247920.06	194	2	10	3.88
6	423096.55	1247919.12	105	46	23	6.40
7	423094.81	1247925.28	195	20	43	23.35
8	423072.29	1247919.10	281	14	40	13.74
9	423074.97	1247905.62	188	20	26	4.62
10	423070.40	1247904.95	283	18	55	4.82
11	423071.51	1247900.26	191	36	23	10.98
12	423060.75	1247898.05	282	52	27	22.13
13	423065.68	1247876.48	12	45	2	70.05
14	423134.00	1247891.94	101	21	47	29.54
1	423128.18	1247920.90				
15	423115.28	1247894.10	192	34	26	32.89
16	423083.18	1247886.94	102	35	8	13.13
17	423080.32	1247899.75	12	35	28	32.89
18	423112.42	1247906.92	282	34	34	13.14
15	423115.28	1247894.10				

Площадь земельного участка - 1829 кв.м.



 Прилегающая территория

Администрация города Тамбова Тамбовской области
УПРАВЛЕНИЕ АРХИТЕКТУРЫ!
отдел геодезии и картографии
ПРОВЕРЕНО

Составил

И.П. Устьянкин А.В.



Наименование чертежа

План границ прилегающей территории
многоквартирного жилого дома по адресу:
п.Строитель, мкр. "Северный", д.33

Масштаб
1:1000

КК 68:20:2701001

« ПРИЛОЖЕНИЕ № 40
 К ПОСТАНОВЛЕНИЮ АДМИНИСТРАЦИИ
 ГОРОДА ТАМБОВА ТАМБОВСКОЙ ОБЛАСТИ
 ОТ 30.07.2021 №3551

Приложение № 40
 к постановлению
 администрации города
 Тамбова Тамбовской области
 от 08.08.2024 № 6332

Заказчик
 Комитет благоустройства
 и охраны окружающей среды
 администрации города Тамбова
 Тамбовской области

(Подпись)

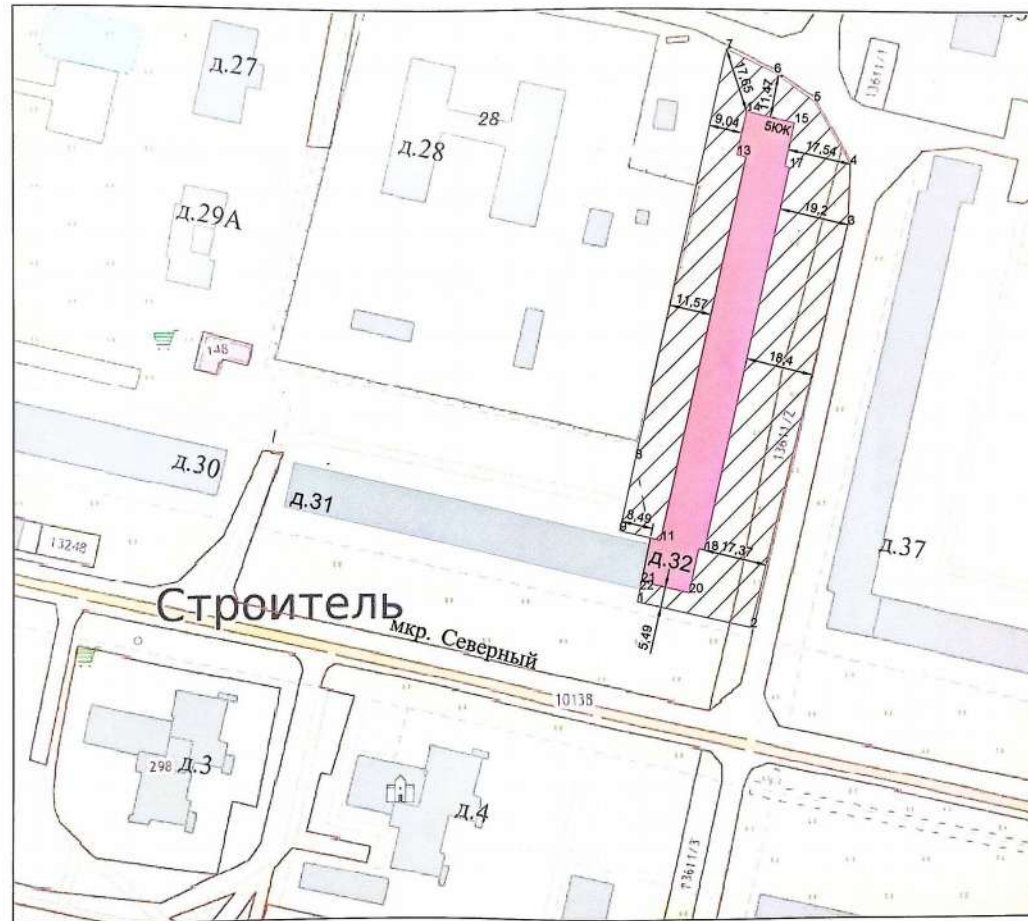
Ведомость вычисления площади земельного участка

№ точки :ЗУ(1)	Координаты		Дирекционный угол			Горизонтальное проложение (м)
	X (м)	Y (м)	Гр.	Мин.	Сек.	
1	422936.34	1247797.86	102	59	16	31.81
2	422929.19	1247828.86	13	43	55	112.35
3	423038.33	1247855.53	2	9	39	16.44
4	423054.76	1247856.15	329	11	59	19.80
5	423071.77	1247846.01	304	56	58	13.25
6	423079.36	1247835.15	295	0	43	14.69
7	423085.57	1247821.84	192	28	44	113.34
8	422974.91	1247797.35	192	18	4	19.95
9	422955.42	1247793.10	102	43	35	8.49
10	422953.55	1247801.38	103	3	18	2.83
11	422952.91	1247804.14	12	38	57	106.13
12	423056.46	1247827.38	282	44	16	2.68
13	423057.05	1247824.77	12	40	41	12.07
14	423068.83	1247827.42	102	36	7	13.57
15	423065.87	1247840.66	192	33	53	12.09
16	423054.07	1247838.03	102	40	11	1.32
17	423053.78	1247839.32	192	37	44	106.16
18	422950.19	1247816.11	282	38	43	1.60
19	422950.54	1247814.55	192	48	22	12.09
20	422938.75	1247811.87	282	53	39	13.26
21	422941.71	1247798.94	191	50	1	2.15
22	422939.61	1247798.50	191	4	25	3.33
1	422936.34	1247797.86				

Площадь земельного участка - 4197 кв.м.



Прилегающая территория



Администрация города Тамбова Тамбовской области
 УПРАВЛЕНИЕ АРХИТЕКТУРЫ
 отдел геодезии и кадастра
ПРОВЕРЕНО

Составил

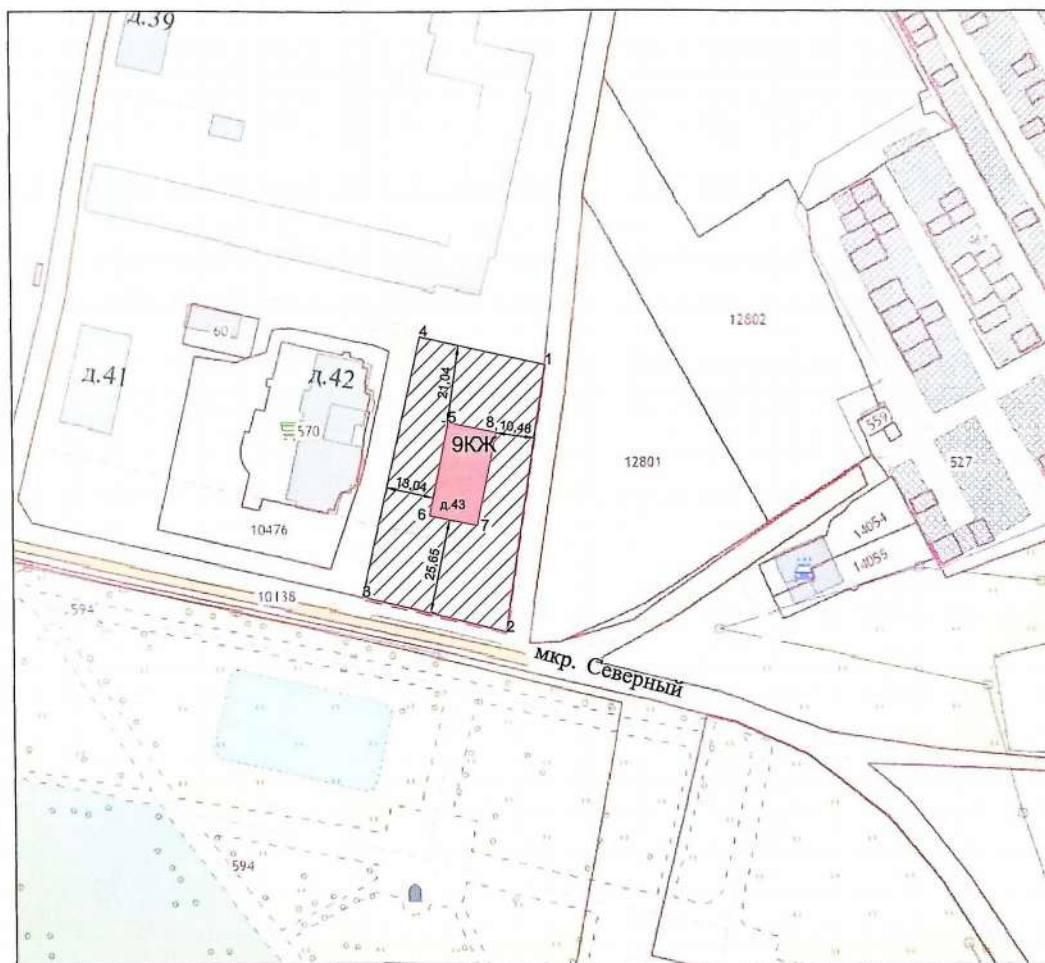
ИИ Ульянкин А.В.



Наименование чертежа	Масштаб
План границ прилегающей территории многоквартирного жилого дома по адресу: п.Строитель, мкр. "Северный", д.32	1:1000
	КК 68:20:2701001

Приложение № 1/1
 к постановлению
 администрации города
 Тамбова Тамбовской области
 от 08.08.2021 № 6332

Заказчик
 Комитет благоустройства
 и охраны окружающей среды
 администрации города Тамбова
 Тамбовской области

Ведомость вычисления площади земельного участка

№ точки п/п	Координаты		Дирекционный угол			Горизонтальное протяжение (м)
	X (м)	Y (м)	Гр.	Мин.	Сек.	
ЗУ1(1)						
1	422910.33	1248128.20	188	11	7	73.33
2	422837.75	1248117.76	283	13	18	40.27
3	422846.96	1248078.56	12	25	43	72.62
4	422917.88	1248094.19	102	30	58	34.84
1	422910.33	1248128.20				
Внутренний контур						
5	422894.51	1248101.94	191	14	9	25.87
6	422869.14	1248096.90	101	15	33	13.32
7	422866.54	1248109.96	11	13	54	25.88
8	422891.92	1248115.00	281	13	1	13.31
5	422894.51	1248101.94				

Площадь земельного участка - 2391 кв.м.

 Прилегающая территория

Администрация города Тамбова Тамбовской области
 УПРАВЛЕНИЕ АРХИТЕКТУРЫ
 отдела геодезии и картографии
ПРОВЕРЕНО

Составил

И.И. УЛЬЯНИН А.В.



Наименование чертежа

План границ прилегающей территории
 многоквартирного жилого дома по адресу:
 п.Строитель, мкр."Северный", д.43

Масштаб
 1:1000

КК 68:20:2701001

Заказчик
Комитет благоустройства
и охраны окружающей среды
администрации города Тамбова
Тамбовской области

Ведомость вычисления площади земельного участка						
№ точки п/п	Координаты		Дирекционный угол			Горизонтальное проложение (м)
	X (м)	Y (м)	Гр.	Мин.	Сек.	
:ЗУ(1)						
1	423202.15	1248012.07	12	54	35	34.42
2	423235.70	1248019.76	120	30	6	10.42
3	423230.41	1248028.74	108	50	39	42.04
4	423216.83	1248068.53	136	18	52	11.71
5	423208.36	1248076.62	187	55	12	49.78
6	423159.05	1248069.76	193	20	55	7.28
7	423151.97	1248068.08	282	51	55	65.88
8	423166.64	1248003.85	13	5	40	18.89
9	423185.04	1248008.13	13	45	58	4.12
10	423189.04	1248009.11	104	7	46	4.47
11	423187.95	1248013.44	97	7	30	1.05
12	423187.82	1248014.48	84	30	27	1.04
13	423187.92	1248015.52	72	46	35	1.05
14	423188.23	1248016.52	60	43	55	1.04
15	423188.74	1248017.43	48	30	12	1.04
16	423189.43	1248018.21	37	11	59	1.04
17	423190.26	1248018.84	24	51	5	1.05
18	423191.21	1248019.28	12	44	22	4.72
19	423195.81	1248020.32	357	47	50	1.56
20	423197.37	1248020.26	339	29	12	1.57
21	423198.84	1248019.71	324	46	56	1.04
22	423199.69	1248019.11	312	40	42	1.05
23	423200.40	1248018.34	301	14	48	1.04
24	423200.94	1248017.45	291	11	38	0.53
25	423201.13	1248016.96	282	45	52	4.48
26	423202.12	1248012.59	273	18	6	0.52
1	423202.15	1248012.07				
Внутренний контур						
27	423223.81	1248022.93	103	37	20	45.01
28	423213.21	1248066.67	193	36	43	47.16
29	423167.37	1248055.57	283	37	51	12.69
30	423170.36	1248043.24	13	27	17	34.42
31	423203.84	1248051.25	284	1	23	32.07
32	423211.61	1248020.14	12	52	52	12.51
27	423223.81	1248022.93				

Площадь земельного участка - 3030 кв.м.



Прилегающая территория



Составил

И.П. Ульяновкин А.В.

Наименование чертежа

План границ прилегающей территории
многоквартирного жилого дома по адресу:
п. Строитель, мкр. "Северный", д.44

Масштаб
1:1000

КК 68:20:2701001

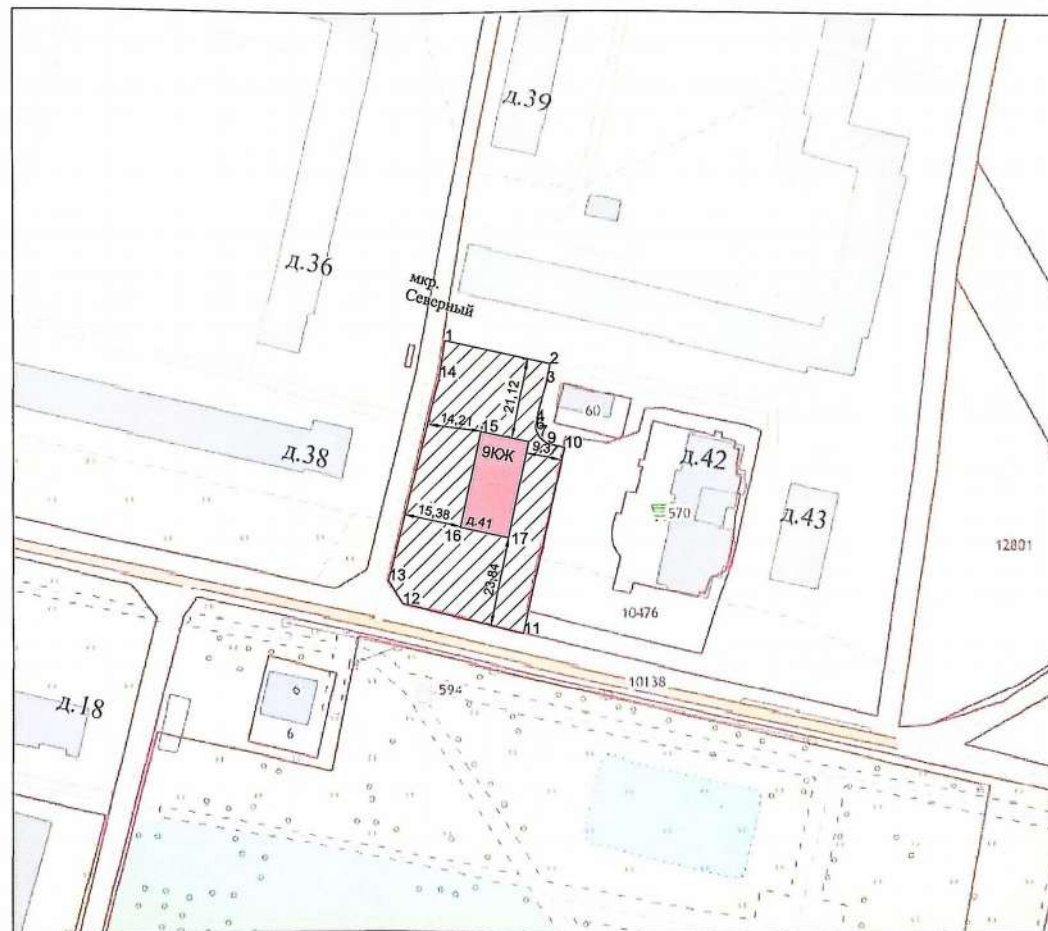
Ведомость вычисления площади земельного участка

№ точки п/п	Координаты		Дирекционный угол			Горизонтальное проложение (м)
	X (м)	Y (м)	Гр.	Мин.	Сек.	
ЗУ1(1)						
1	422938.51	1248001.32	102	31	4	28.74
2	422932.28	1248029.38	191	9	16	5.07
3	422927.31	1248028.40	193	52	3	10.72
4	422916.90	1248025.83	186	50	33	1.26
5	422915.65	1248025.68	174	33	34	0.84
6	422914.81	1248025.76	157	35	24	2.10
7	422912.87	1248026.56	136	32	53	1.57
8	422911.73	1248027.64	119	41	26	1.31
9	422911.08	1248028.78	104	33	53	4.73
10	422909.89	1248033.36	192	18	2	50.93
11	422860.13	1248022.51	283	13	46	33.25
12	422867.74	1247990.14	328	46	10	7.37
13	422874.04	1247986.32	13	50	1	56.29
14	422928.70	1247999.78	8	55	17	9.93
1	422938.51	1248001.32				
Внутренний контур						
15	422914.13	1248011.05	191	50	53	26.30
16	422888.39	1248005.65	101	48	59	13.09
17	422885.71	1248018.46	11	51	9	26.29
18	422911.44	1248023.86	281	51	33	13.09
15	422914.13	1248011.05				

Площадь земельного участка - 2159 кв.м.



Прилегающая территория



Заказчик
Комитет благоустройства
и охраны окружающей среды
администрации города Тамбова
Тамбовской области

Администрация города Тамбова Тамбовской области
УПРАВЛЕНИЕ АРХИТЕКТУРЫ
отдел геодезии и картографии
ПРОВЕРЕНО

Составил
И.И. Ульявочкин
Ульявочкин
Александр
Викторович
Инженер
№ 4202285008
С. Тамбов 3154627003/31

Наименование чертежа	Масштаб
План границ прилегающей территории многоквартирного жилого дома по адресу: п. Строитель, мкр. "Северный", д.41	1:1000
	КК 68:20:2701001

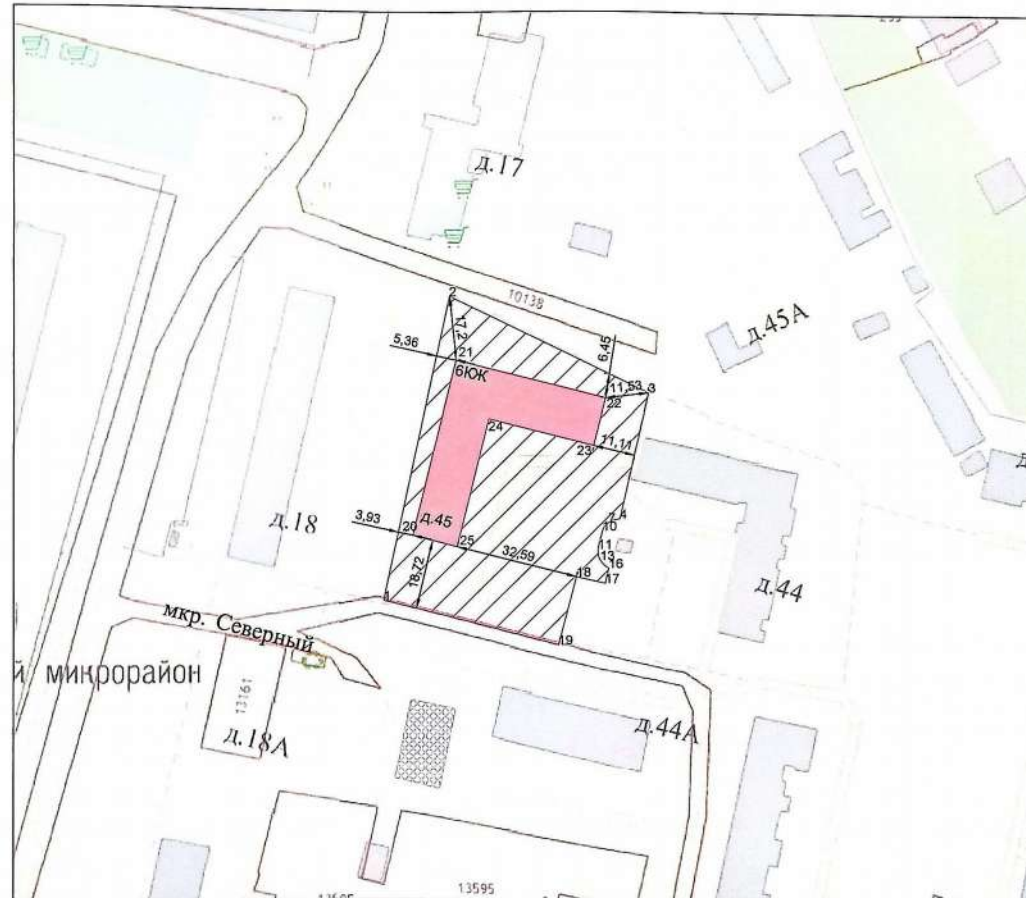
Ведомость вычисления площади земельного участка

№ точки п/п	Координаты		Дирекционный угол			Горизонтальное проложение (м)
	X (м)	Y (м)	Гр.	Мин.	Сек.	
ЗВ(1)						
1	423179.81	1247949	12	13	3	83.45
2	423261.37	1247966.66	115	48	1	58.98
3	423235.7	1248019.76	192	54	35	34.42
4	423202.15	1248012.07	265	3	14	1.04
5	423202.06	1248011.03	252	46	35	1.05
6	423201.75	1248010.03	240	43	55	1.04
7	423201.24	1248009.12	228	51	55	1.05
8	423200.55	1248008.33	216	25	51	1.04
9	423199.71	1248007.71	205	54	23	0.78
10	423199.01	1248007.37	193	15	13	4.97
11	423194.17	1248006.23	176	13	39	1.82
12	423192.35	1248006.35	158	21	43	1.30
13	423191.14	1248006.83	142	46	44	1.31
14	423190.1	1248007.62	128	47	47	1.31
15	423189.28	1248008.64	117	33	10	0.52
16	423189.04	1248009.1	193	35	54	4.13
17	423185.03	1248008.13	282	38	22	7.86
18	423186.75	1248000.46	194	49	44	18.75
19	423168.62	1247995.66	283	29	9	47.98
1	423179.81	1247949				
Внутренний контур						
20	423197.23	1247956.8	13	54	46	48.45
21	423244.26	1247968.45	103	54	27	41.06
22	423234.39	1248008.31	193	55	8	13.05
23	423221.72	1248005.17	283	54	20	28.75
24	423228.63	1247977.26	193	54	38	35.40
25	423194.27	1247968.75	283	54	43	12.31
20	423197.23	1247956.8				

Площадь земельного участка - 3225 кв.м.



Прилегающая территория



Заказчик
Комитет благоустройства
и охраны окружающей среды
администрации города Тамбова
Тамбовской области

[Handwritten signature]



Составил

И.И. Ульянкин А.В.



Наименование чертежа
План границ прилегающей территории
многоквартирного жилого дома по адресу:
п.Строитель, мкр."Северный", д.45

Масштаб
1:1000

КК 68:20:2701001

« Приложение № 189 Б
 К ПОСТАНОВЛЕНИЮ АДМИНИСТРАЦИИ
 ГОРОДА ТАМБОВА ТАМБОВСКОЙ ОБЛАСТИ
 ОТ 30.07.2021 №3551

Приложение № 45
 к постановлению
 администрации города
 Тамбова Тамбовской области
 от 08.08.2024 № 6332

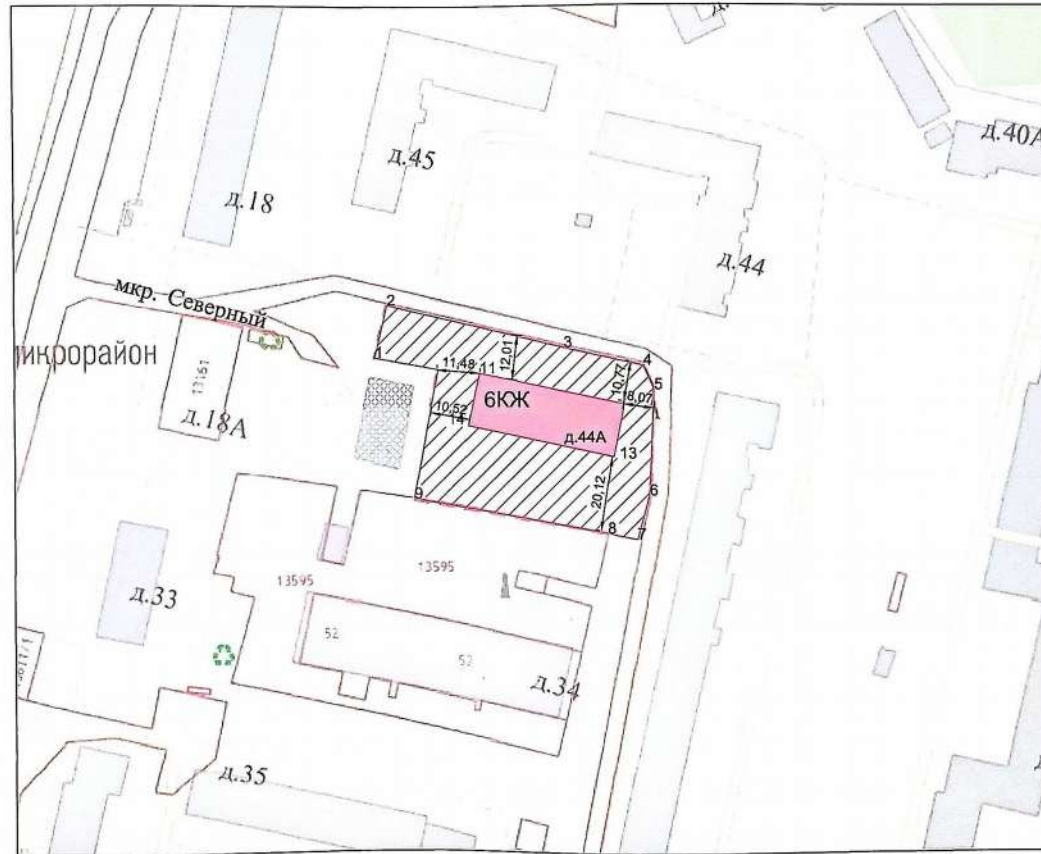
Заказчик
 Комитет благоустройства
 и охраны окружающей среды
 администрации города Тамбова
 Тамбовской области

(Подпись)

Ведомость вычисления площади земельного участка

№ точки п/п	Координаты		Дирекционный угол			Горизонтальное проложение (м)
	X (м)	Y (м)	Гр.	Мин.	Сек.	
ЗУ1(1)						
1	423158.72	1247957.25	13	2	10	14.45
2	423172.8	1247960.51	103	16	2	48.80
3	423161.6	1248008.01	102	17	38	21.70
4	423156.98	1248029.21	156	20	0	7.08
5	423150.5	1248032.05	182	19	54	28.26
6	423122.26	1248030.9	195	10	36	12.18
7	423110.5	1248027.71	280	47	39	8.06
8	423112.01	1248019.79	279	39	27	52.58
9	423120.83	1247967.96	10	17	30	35.32
10	423155.58	1247974.27	280	27	10	17.31
1	423158.72	1247957.25				
Внутренний контур						
11	423154.54	1247985.32	101	28	36	39.75
12	423146.63	1248024.28	191	27	56	14.44
13	423132.48	1248021.41	281	28	25	39.76
14	423140.39	1247982.44	11	30	16	14.44
11	423154.54	1247985.32				

Площадь земельного участка - 2476 кв.м.



 Прилегающая территория


Администрация города Тамбова Тамбовской области
 УПРАВЛЕНИЕ АРХИТЕКТУРЫ
 отдел государственного картографического учета
ПРОВЕРЕНО

Составил

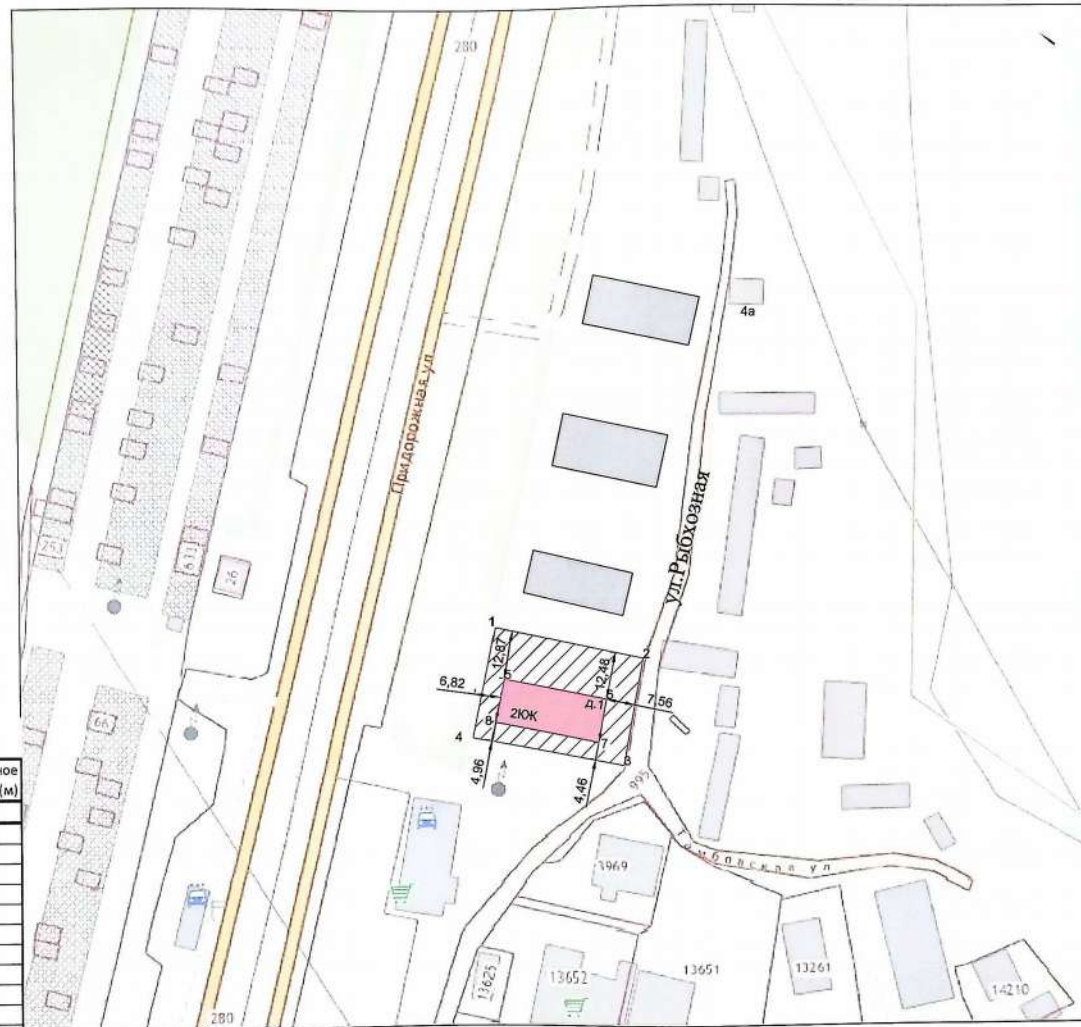
(Подпись)
 ИП Ульянкин А.В.
 Ульянкин Александр Викторович
 Тамбовская область, г. Тамбов

Наименование чертежа	Масштаб
План границ прилегающей территории многоквартирного жилого дома по адресу: п.Строитель, мкр."Северный", д.44А	1:1000
	КК 68:20:2701001

Заказчик
Комитет благоустройства
и охраны окружающей среды
администрации города Тамбова
Тамбовской области



Администрация города Тамбова Тамбовской области
УПРАВЛЕНИЕ АРХИТЕКТУРЫ
отдел геодезии и картографии
ПРОВЕРЕНО



Ведомость вычисления площади земельного участка

№ точки п/п	Координаты		Дирекционный угол			Горизонтальное проложение (м)
	X (м)	Y (м)	Гр.	Мин.	Сек.	
ЗУ1(1)						
1	423987.38	1247771.10	101	57	18	41.81
2	423978.72	1247812.00	190	29	21	28.89
3	423950.31	1247806.74	280	28	57	42.93
4	423958.12	1247764.53	12	39	18	29.99
1	423987.38	1247771.10				
Внутренний контур						
5	423973.22	1247775.08	101	5	57	27.74
6	423967.88	1247802.30	191	4	46	11.71
7	423956.39	1247800.05	281	5	57	27.74
8	423961.73	1247772.83	11	4	46	11.71
5	423973.22	1247775.08				

Площадь земельного участка - 922 кв.м.



Прилегающая территория

Составил

И.И. Ульянкин А.В.

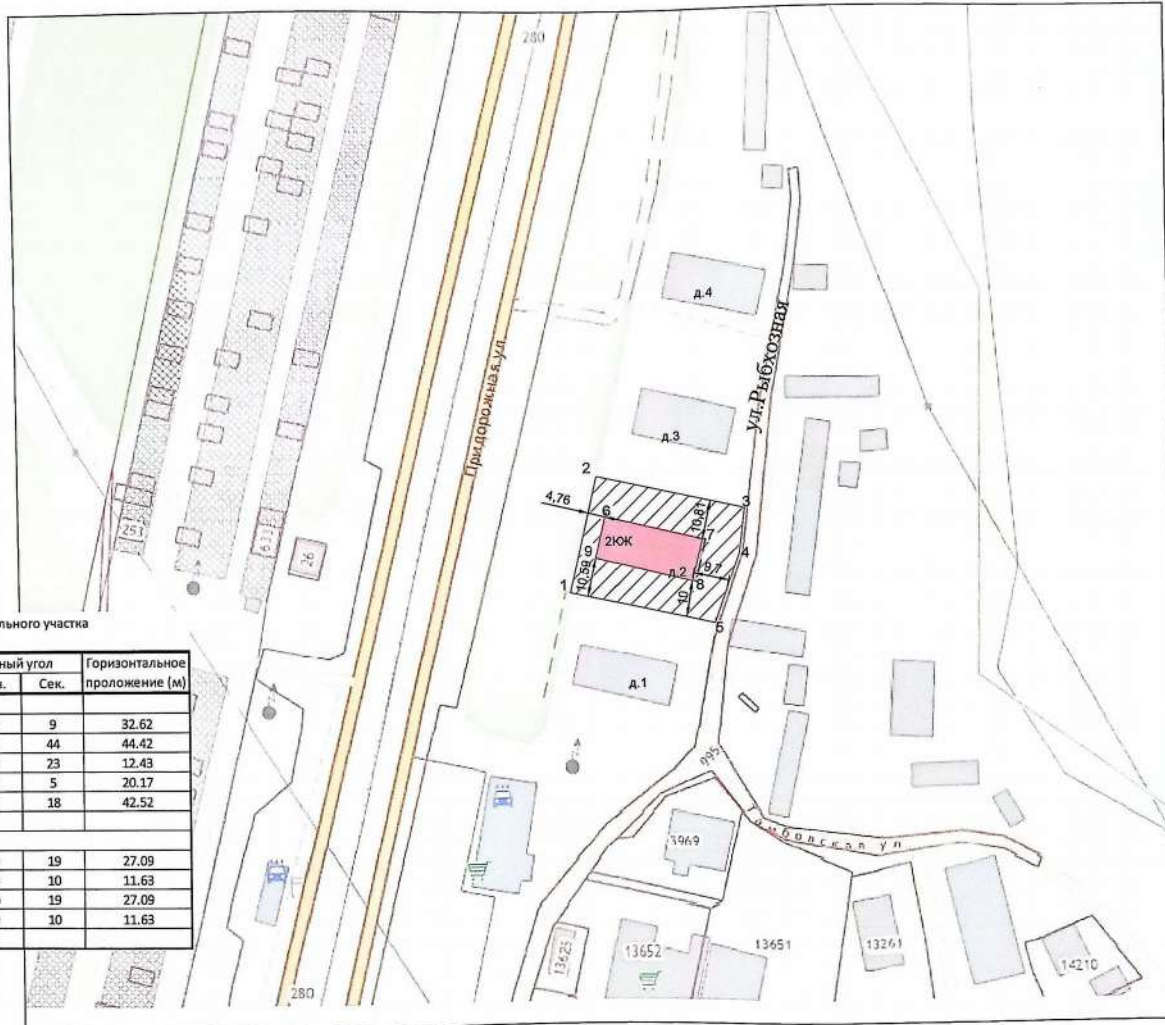


Наименование чертежа	Масштаб
План границ прилегающей территории многоквартирного жилого дома по адресу: п. Строитель, ул. Рыбхозная, д 1	1:1000
	КК 68:20:2702001

«ПРИЛОЖЕНИЕ № 4/1»
 К ПОСТАНОВЛЕНИЮ АДМИНИСТРАЦИИ
 ГОРОДА ТАМБОВА ТАМБОВСКОЙ ОБЛАСТИ
 ОТ 30.07.2021 №3551

Приложение № 4/1
 к постановлению
 администрации города
 Тамбова Тамбовской области
 от 28.08.2024 № 6332

Заказчик
 Комитет благоустройства
 и охраны окружающей среды
 администрации города Тамбова
 Тамбовской области

Ведомость вычисления площади земельного участка

№ точки п/п	Координаты		Дирекционный угол			Горизонтальное проложение (м)
	X (м)	Y (м)	Гр.	Мин.	Сек.	
3У1(1)						
1	423987.38	1247771.10	11	36	9	32.62
2	424019.33	1247777.66	102	21	44	44.42
3	424009.82	1247821.05	187	15	23	12.43
4	423997.49	1247819.48	199	42	5	20.17
5	423978.50	1247812.68	282	3	18	42.52
1	423987.38	1247771.10				
Внутренний контур						
6	424007.54	1247783.10	103	20	19	27.09
7	424001.29	1247809.46	193	19	10	11.63
8	423989.97	1247806.78	283	20	19	27.09
9	423996.22	1247780.42	13	19	10	11.63
6	424007.54	1247783.10				

Площадь земельного участка - 1125 кв.м.

 Прилегающая территория

Администрация города Тамбова Тамбовской области
 УПРАВЛЕНИЕ АРХИТЕКТУРЫ
 Общественный кадастр и картографии
ПРОВЕРЕНО

Составил


 И.В. Ульянкин А.В.

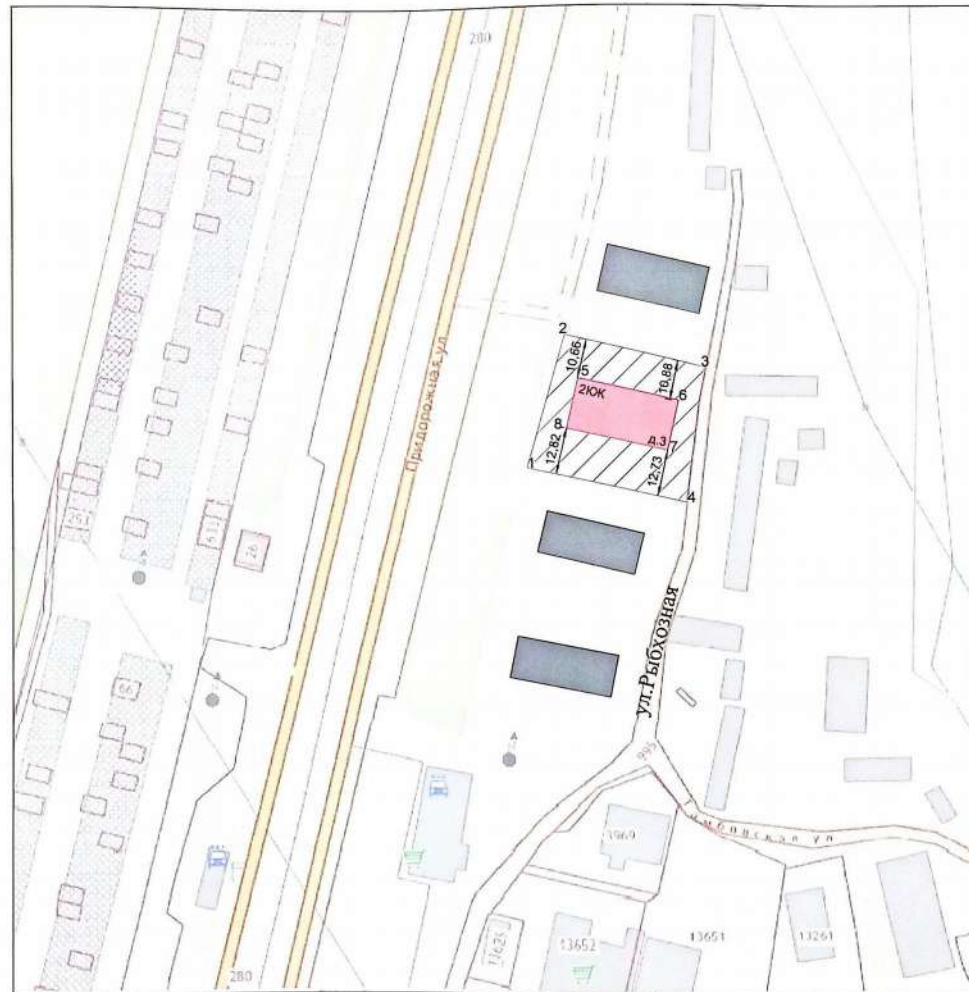
Наименование чертежа	Масштаб
План границ прилегающей территории многоквартирного жилого дома по адресу: п.Строитель, ул.Рыбхозная, д 2	1:1000
	КК 68:20:2702001

Приложение № 44
к постановлению
администрации города
Тамбова Тамбовской области
08.08.2024 № 6332

Заказчик
Комитет благоустройства
и охраны окружающей среды
администрации города Тамбова
Тамбовской области



Администрация города Тамбова Тамбовской области
УПРАВЛЕНИЕ АРХИТЕКТУРЫ
и картографии
ПРОВЕРЕНО



Ведомость вычисления площади земельного участка

№ точки п/п	Координаты		Дирекционный угол			Горизонтальное проложение (м)
	X (м)	Y (м)	Гр.	Мин.	Сек.	
:ЗУ(1)						
1	424019.33	1247777.66	13	16	12	37.73
2	424056.05	1247786.32	102	59	48	39.84
3	424047.09	1247825.14	185	56	7	37.52
4	424009.77	1247821.26	282	22	2	44.64
1	424019.33	1247777.66				
Внутренний контур						
5	424043.94	1247791.38	102	33	26	28.29
6	424037.79	1247818.99	192	31	27	14.16
7	424023.97	1247815.92	282	33	26	28.29
8	424030.12	1247788.31	12	31	27	14.16
5	424043.94	1247791.38				

Площадь земельного участка - 1183 кв.м.



Прилегающая территория

Составил

ИП Ульянов А.В.



Наименование чертежа
План границ прилегающей территории
многоквартирного жилого дома по адресу:
п.Строитель, ул.Рыбхозная, д 3

Масштаб
1:1000

КК 68:20:2702001

Приложение № 49
к постановлению
администрации города
Тамбова Тамбовской области
от 08.08.2024 № 6332

Заказчик
Комитет благоустройства
и охраны окружающей среды
администрации города Тамбова
Тамбовской области




Ведомость вычисления площади земельного участка

№ точки	Координаты		Дирекционный угол			Горизонтальное проложение (м)
	п/п	X (м)	Y (м)	Гр.	Мин.	
ЗУ(1)			0	0	0	0.00
1	424055.83	1247787.27	15	25	36	36.28
2	424090.80	1247796.92	104	2	50	37.12
3	424081.79	1247832.93	186	54	7	5.74
4	424076.09	1247832.24	191	3	4	19.98
5	424056.48	1247828.41	191	26	5	9.89
6	424046.79	1247826.45	282	59	32	40.21
1	424055.83	1247787.27				
Внутренний контур						
7	424080.46	1247799.54	102	38	44	28.69
8	424074.18	1247827.53	192	38	50	13.11
9	424061.39	1247824.66	282	38	44	28.69
10	424067.67	1247796.67	12	38	50	13.11
7	424080.46	1247799.54				

Площадь земельного участка - 1019 кв.м.



Прилегающая территория

Администрация города Тамбова Тамбовской области
УПРАВЛЕНИЕ АРХИТЕКТУРЫ
отдел геодезии и картографии
ПРОВЕРЕНО

Составил

ИП Ульянкин А.В.



Наименование чертежа

План границ прилегающей территории
многоквартирного жилого дома по адресу:
п.Строитель, ул.Рыбхозная, д 4

Масштаб
1:1000

КК 68:20:2702001

Приложение № 50
к постановлению
администрации города
Тамбова Тамбовской области
от 28.08.2024 № 6332

Заказчик
Комитет благоустройства
и охраны окружающей среды
администрации города Тамбова
Тамбовской области

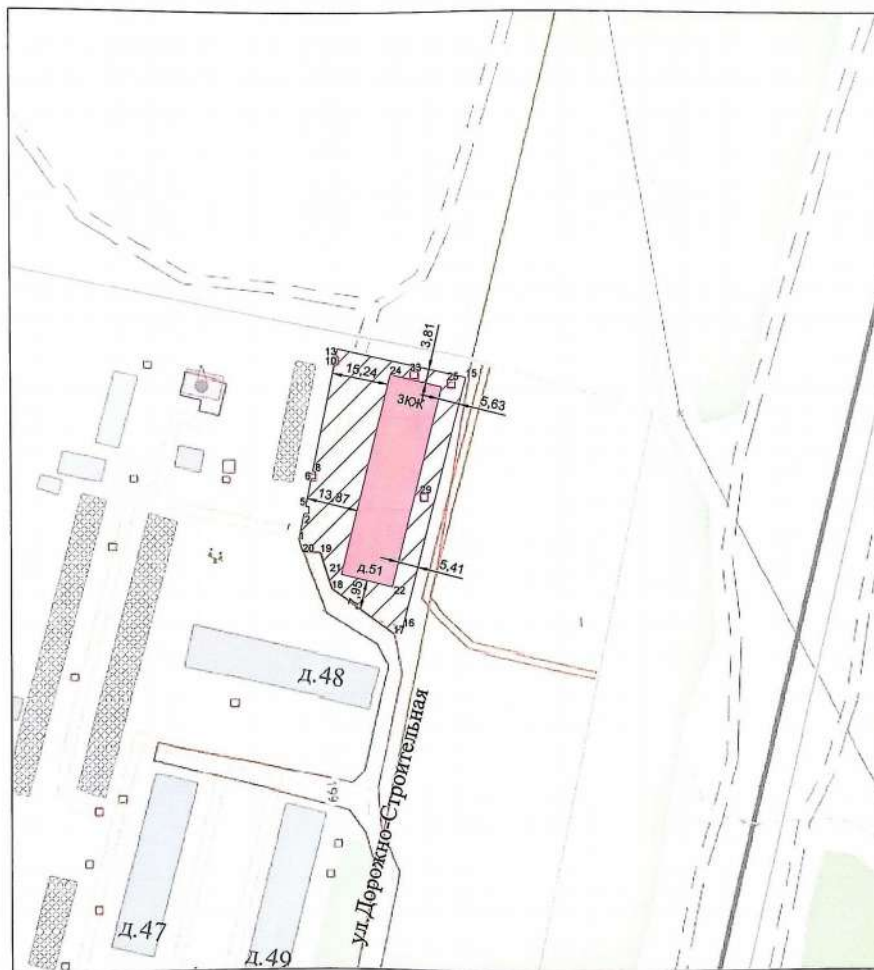


Ведомость вычисления площади земельного участка						
№ точки п/п	Координаты		Дирекционный угол			Горизонтальное продолжение (м)
	X (м)	Y (м)	Гр.	Мин.	Сек.	
1	424129.07	1247464.10	11	29	4	7.08
2	424136.01	1247465.51	89	9	26	1.36
3	424136.03	1247466.87	358	51	15	2.00
4	424138.03	1247466.83	268	44	27	0.91
5	424138.01	1247465.92	11	33	30	7.69
6	424145.54	1247467.46	88	59	9	1.13
7	424145.56	1247468.59	358	51	15	2.00
8	424147.56	1247468.55	269	9	26	0.68
9	424147.55	1247467.87	11	31	2	29.80
10	424176.75	1247473.82	88	13	42	0.97
11	424176.78	1247474.79	357	59	43	2.00
12	424178.78	1247474.72	267	39	45	0.49
13	424178.76	1247474.23	11	22	0	1.98
14	424180.70	1247474.62	102	40	15	35.42
15	424172.93	1247509.18	194	3	36	69.52
16	424105.49	1247492.29	234	27	44	3.18
17	424103.64	1247489.70	305	53	19	20.68
18	424115.76	1247472.95	342	28	37	10.33
19	424125.61	1247469.84	271	5	57	4.69
20	424125.70	1247465.15	342	41	39	3.53
1	424129.07	1247464.10				
Внутренний контур						
21	424119.58	1247475.60	103	46	21	14.24
22	424116.19	1247489.43	13	46	38	55.81
23	424170.39	1247502.72	283	45	47	14.25
24	424173.78	1247488.88	193	46	2	55.80
21	424119.58	1247475.60				
Внутренний контур						
25	424172.19	1247504.25	88	51	15	2.00
26	424172.23	1247506.25	178	51	15	2.00
27	424170.23	1247506.29	268	51	15	2.00
28	424170.19	1247504.29	358	51	15	2.00
25	424172.19	1247504.25				
Внутренний контур						
29	424141.54	1247496.98	88	51	15	2.00
30	424141.58	1247498.98	178	51	15	2.00
31	424139.58	1247499.02	268	51	15	2.00
32	424139.54	1247497.02	358	51	15	2.00
29	424141.54	1247496.98				
Внутренний контур						
33	424174.63	1247494.28	89	8	26	2.00
34	424174.66	1247496.28	178	51	15	2.00
35	424172.66	1247496.32	269	8	26	2.00
36	424172.63	1247494.32	358	51	15	2.00
33	424174.63	1247494.28				

Площадь земельного участка - 1370 кв.м.



Прилегающая территория



Администрация города Тамбова Тамбовской области
УПРАВЛЕНИЕ АРХИТЕКТУРЫ
отдел геодезии и картографии
ПРОВЕРЕНО

Составил

ИП Ульянов А.В.



Наименование чертежа

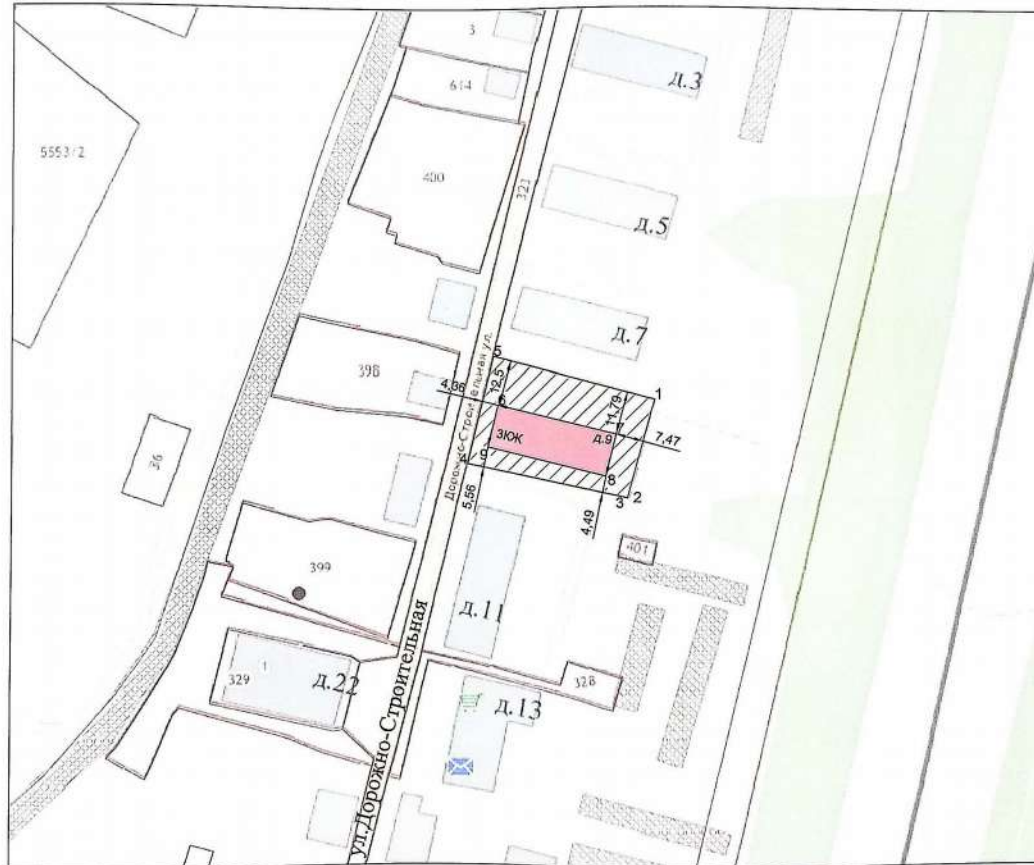
План границ прилегающей территории
многоквартирного жилого дома по адресу:
п.Строитель, ул.Дорожно-Строительная, д 51

Масштаб
1:1000

КК 68:20:2704001

Заказчик
Комитет благоустройства
и охраны окружающей среды
администрации города Тамбова
Тамбовской области

[Handwritten signature]



Ведомость вычисления площади земельного участка

№ точки п/п	Координаты		Дирекционный угол			Горизонтальное проложение (м)
	X (м)	Y (м)	Гр.	Мин.	Сек.	
ЗУ1(1)						
1	423612.69	1247385.46	195	13	1	27.77
2	423585.89	1247378.17	282	4	35	2.20
3	423586.35	1247376.02	281	44	24	42.32
4	423594.96	1247334.59	13	34	47	30.15
5	423624.27	1247341.67	104	48	44	45.30
1	423612.69	1247385.46				
Внутренний контур						
6	423611.00	1247342.95	103	35	14	33.12
7	423603.22	1247375.14	193	34	1	11.85
8	423591.70	1247372.36	283	34	59	33.13
9	423599.48	1247340.16	13	36	51	11.85
6	423611.00	1247342.95				

Площадь земельного участка - 907 кв.м.



Прилегающая территория



Составил

ИИ Ульянкин А.В.



Наименование чертежа

План границ прилегающей территории
многоквартирного жилого дома по адресу:
п.Строитель, ул.Дорожно-Строительная, д 9

Масштаб
1:1000

КК 68:20:2704001

Приложение № 52
к постановлению
администрации города
Тамбова Тамбовской области
от 09.08.2024 № 6332

Ведомость вычисления площади земельного участка

№ точки п/п	Координаты		Дирекционный угол			Горизонтальное проложение (м)
	X (м)	Y (м)	Гр.	Мин.	Сек.	
ЗУ(1)						
1	423490.00	1247358.32	13	43	30	8.94
2	423498.68	1247360.44	283	46	5	16.60
3	423502.63	1247344.32	198	11	1	1.44
4	423501.26	1247343.87	212	28	16	1.04
5	423500.38	1247343.31	222	25	15	0.79
6	423499.80	1247342.78	231	13	32	0.78
7	423499.31	1247342.17	241	57	35	1.04
8	423498.82	1247341.25	252	57	3	0.78
9	423498.59	1247340.50	262	52	29	1.05
10	423498.46	1247339.46	272	56	8	0.78
11	423498.50	1247338.68	283	43	50	6.83
12	423500.12	1247332.05	193	39	15	36.39
13	423464.76	1247323.46	154	2	47	1.26
14	423463.63	1247324.01	166	18	32	7.65
15	423456.20	1247325.82	176	9	32	2.84
16	423453.37	1247326.01	104	23	4	27.53
17	423446.53	1247352.68	14	24	9	36.02
18	423481.42	1247361.64	283	14	25	0.52
19	423481.54	1247361.13	292	58	21	1.00
20	423481.93	1247360.21	305	57	37	1.26
21	423482.67	1247359.19	316	38	11	0.74
22	423483.21	1247358.68	326	18	35	0.76
23	423483.84	1247358.26	330	1	6	0.30
24	423484.10	1247358.11	194	1	41	34.08
25	423451.04	1247349.85	284	1	32	13.24
26	423454.25	1247337.00	14	2	35	39.85
27	423492.91	1247346.67	104	1	28	12.01
1	423490.00	1247358.32				

Площадь земельного участка - 1038 кв.м.



Прилегающая территория



Заказчик
Комитет благоустройства
и охраны окружающей среды
администрации города Тамбова
Тамбовской области

Администрация города Тамбова Тамбовской области
УПРАВЛЕНИЕ АРХИТЕКТУРЫ
отдел геодезии и картографии
ПРОВЕРЕНО

Составил

Ильин А.В.



Наименование чертежа
План границ прилегающей территории
многоквартирного жилого дома по адресу:
п.Строитель, ул.Дорожно-Строительная, д 17

Масштаб
1:1000
КК 68:20:2704001

Заказчик
Комитет благоустройства
и охраны окружающей среды
администрации города Тамбова
Тамбовской области



Ведомость вычисления площади земельного участка

№ точки п/п	Координаты		Дирекционный угол			Горизонтальное проложение (м)
	X (м)	Y (м)	Гр.	Мин.	Сек.	
:ЗУ(1)						
1	423594.96	1247334.59	101	45	12	42.32
2	423586.34	1247376.02	192	30	26	5.82
3	423580.66	1247374.76	244	26	24	1.02
4	423580.22	1247373.84	228	57	52	1.43
5	423579.28	1247372.76	212	13	16	1.41
6	423578.09	1247372.01	209	48	17	1.19
7	423577.06	1247371.42	190	39	41	10.92
8	423566.33	1247369.40	177	1	34	1.54
9	423564.79	1247369.48	162	28	27	1.00
10	423563.84	1247369.78	151	50	37	0.81
11	423563.13	1247370.16	140	1	44	0.89
12	423562.45	1247370.73	192	30	4	22.45
13	423540.53	1247365.87	286	39	45	4.50
14	423541.82	1247361.56	196	42	54	6.85
15	423535.26	1247359.59	283	24	2	38.49
16	423544.18	1247322.15	13	45	54	52.28
1	423594.96	1247334.59				
Внутренний контур						
17	423584.14	1247338.43	193	54	14	38.91
18	423546.37	1247329.08	103	54	12	13.61
19	423543.10	1247342.29	13	54	14	38.91
20	423580.87	1247351.64	283	54	12	13.61
17	423584.14	1247338.43				

Площадь земельного участка - 1670 кв.м.



Прилегающая территория



Составил

И.В. Ульянкин А.В.



Наименование чертежа

План границ прилегающей территории
многоквартирного жилого дома по адресу:
п.Строитель, ул.Дорожно-Строительная, д 11

Масштаб
1:1000

КК 68:20:2704001

« ПРИЛОЖЕНИЕ № 1904
 К ПОСТАНОВЛЕНИЮ АДМИНИСТРАЦИИ
 ГОРОДА ТАМБОВА ТАМБОВСКОЙ ОБЛАСТИ
 ОТ 30.07.2021 №3551

Приложение № 54
 к постановлению
 администрации города
 Тамбова Тамбовской области
 08.08.2024 № 6332

Заказчик
 Комитет благоустройства
 и охраны окружающей среды
 администрации города Тамбова
 Тамбовской области

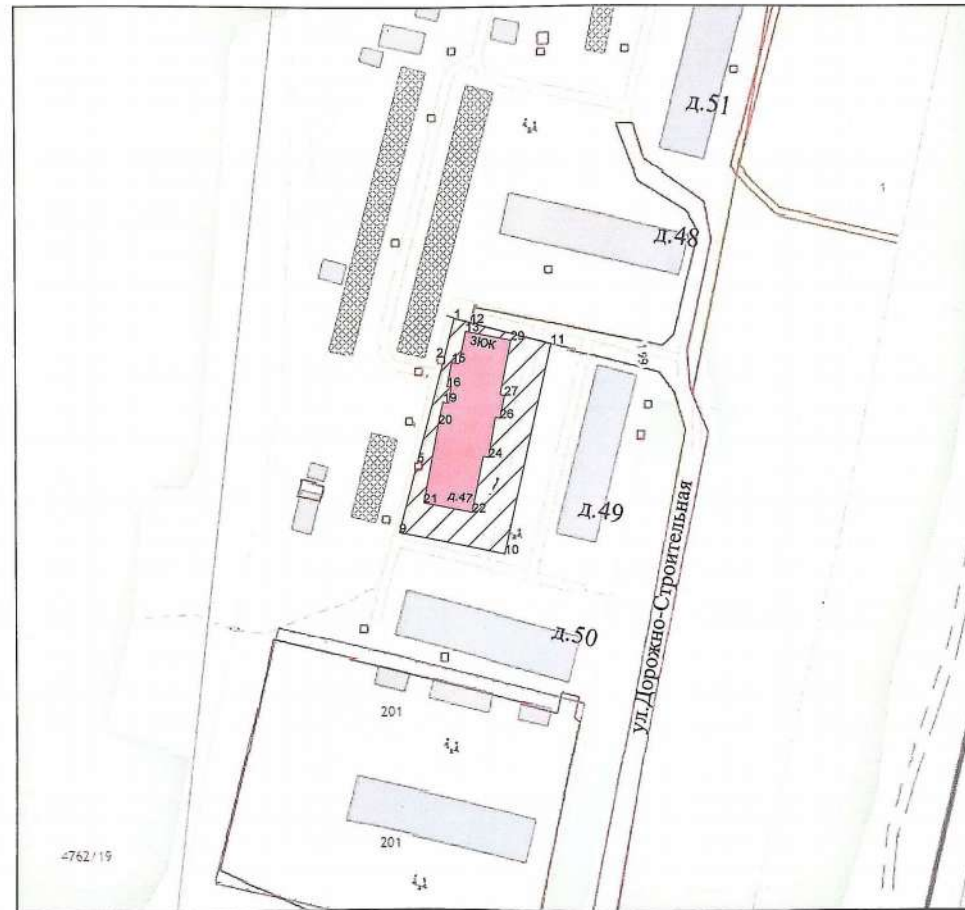


Ведомость вычисления площади земельного участка						
№ точки п/п	Координаты		Дирекционный угол			Горизонтальное проложение (м)
	X (м)	Y (м)	Гр.	Мин.	Сек.	
3У(1)						
1	424071.62	1247420.28	194	27	10	11.34
2	424060.64	1247417.45	0	0	0	1.64
3	424059.00	1247417.45	0	0	0	0.42
4	424059.00	1247417.03	194	26	54	28.66
5	424031.25	1247409.88	0	0	0	1.23
6	424031.25	1247411.11	0	0	0	2.00
7	424029.25	1247411.11	0	0	0	1.74
8	424029.25	1247409.37	194	25	21	18.35
9	424011.48	1247404.80	101	25	6	30.00
10	424005.54	1247434.21	12	29	11	60.27
11	424064.38	1247447.24	284	56	38	23.27
12	424070.38	1247424.76	285	28	16	4.65
1	424071.62	1247420.28				
Внутренний контур						
13	424067.90	1247423.44	191	20	46	9.25
14	424058.83	1247421.62	281	21	45	2.13
15	424059.25	1247419.53	191	21	31	6.91
16	424052.48	1247418.17	101	13	20	1.28
17	424052.23	1247419.43	191	23	1	4.56
18	424047.76	1247418.53	281	40	36	1.53
19	424048.07	1247417.03	191	17	30	6.23
20	424041.96	1247415.81	190	42	59	22.53
21	424019.82	1247411.62	101	19	5	13.81
22	424017.11	1247425.16	11	19	51	16.08
23	424032.88	1247428.32	101	27	50	1.46
24	424032.59	1247429.75	10	17	28	11.36
25	424043.77	1247431.78	101	44	59	1.28
26	424043.51	1247433.03	11	21	41	6.55
27	424049.93	1247434.32	281	33	36	1.35
28	424050.20	1247433.00	11	19	28	15.48
29	424065.38	1247436.04	281	18	35	12.85
13	424067.90	1247423.44				

Площадь земельного участка - 1055 кв.м.



Прилегающая территория



Составил

ИП Ульянов А.В.



Наименование чертежа

План границ прилегающей территории
 многоквартирного жилого дома по адресу:
 п.Строитель, ул.Дорожно-Строительная, д 47

Масштаб
 1:1000

КК 68:20:2704001

Заказчик
Комитет благоустройства
и охраны окружающей среды
администрации города Тамбова
Тамбовской области




Ведомость вычисления площади земельного участка

№ точки п/п	Координаты		Дирекционный угол			Горизонтальное проложение (м)
	X (м)	Y (м)	Гр.	Мин.	Сек.	
:ЗУ1(1)						
1	423678.57	1247399.47	191	35	22	34.94
2	423644.34	1247392.45	283	13	25	44.63
3	423654.55	1247349.00	14	47	36	35.05
4	423688.44	1247357.95	103	22	19	42.68
1	423678.57	1247399.47				
Внутренний контур						
5	423676.89	1247358.51	104	0	56	33.69
6	423668.73	1247391.20	194	0	49	12.31
7	423656.79	1247388.22	284	0	56	33.69
8	423664.95	1247355.53	14	0	49	12.31
5	423676.89	1247358.51				

Площадь земельного участка - 1113 кв.м.

 Прилегающая территория

Администрация города Тамбова Тамбовской области
УПРАВЛЕНИЕ АРХИТЕКТУРЫ
отдел межевой и картографической
ПРОВЕРЕНО

Составил
И.В. Зырянкин А.В.



Наименование чертежа	Масштаб
План границ прилегающей территории многоквартирного жилого дома по адресу: п.Строитель, ул.Дорожно-Строительная, д 5	1:1000
	КК 68:20:2704001

Ведомость вычисления площади земельного участка

№ точки п/п	Координаты		Дирекционный угол			Горизонтальное проложение (м)
	X (м)	Y (м)	Гр.	Мин.	Сек.	
:ЗУ(1)						
1	424109.68	1247471.16	122	11	44	16.27
2	424101.01	1247484.93	150	17	58	6.38
3	424095.47	1247488.09	193	13	53	29.18
4	424067.06	1247481.41	223	51	46	4.63
5	424063.72	1247478.20	282	10	45	53.51
6	424075.01	1247425.89	283	10	12	4.65
7	424076.07	1247421.36	14	20	16	60.33
8	424134.52	1247436.30	101	39	15	28.07
9	424128.85	1247463.79	157	10	55	3.56
10	424125.57	1247465.17	159	20	42	16.98
1	424109.68	1247471.16				
Внутренний контур 1						
15	424108.06	1247436.26	102	3	47	15.22
16	424104.88	1247451.14	12	22	50	0.84
17	424105.70	1247451.32	102	3	35	18.28
18	424101.88	1247469.20	192	19	20	2.11
19	424099.82	1247468.75	102	2	13	15.30
20	424096.63	1247483.71	192	5	6	12.32
21	424084.58	1247481.13	282	3	51	6.55
22	424085.95	1247474.72	192	13	30	1.23
23	424084.75	1247474.46	281	15	47	4.81
24	424085.69	1247469.74	7	7	30	1.13
25	424086.81	1247469.88	282	1	16	9.79
26	424088.85	1247460.30	192	17	17	1.03
27	424087.84	1247460.08	282	2	47	7.47
28	424089.40	1247452.77	12	5	41	1.72
29	424091.08	1247453.13	282	3	2	4.55
30	424092.03	1247448.68	192	4	12	1.63
31	424090.44	1247448.34	282	2	16	6.33
32	424091.76	1247442.15	12	12	41	1.37
33	424093.10	1247442.44	282	4	54	9.17
34	424095.02	1247433.47	12	4	36	13.34
15	424108.06	1247436.26				
Внутренний контур 2						
11	424086.14	1247445.49	90	17	6	2.01
12	424086.13	1247447.5	180	17	16	1.99
13	424084.14	1247447.49	269	42	43	1.99
14	424084.13	1247445.5	359	42	53	2.01
11	424086.14	1247445.49				

Площадь земельного участка - 2429 кв.м.



Прилегающая территория



Заказчик
 Комитет благоустройства
 и охраны окружающей среды
 администрации города Тамбова
 Тамбовской области



Составил

ИП Ульянов А.В.



Наименование чертежа
 План границ прилегающей территории
 многоквартирного жилого дома по адресу:
 п.Строитель, ул.Дорожно-Строительная, д 48

Масштаб
 1:1000
 КК 68:20:2704001

Заказчик
Комитет благоустройства
и охраны окружающей среды
администрации города Тамбова
Тамбовской области




Составил

И.С. Ульянкин А.В.

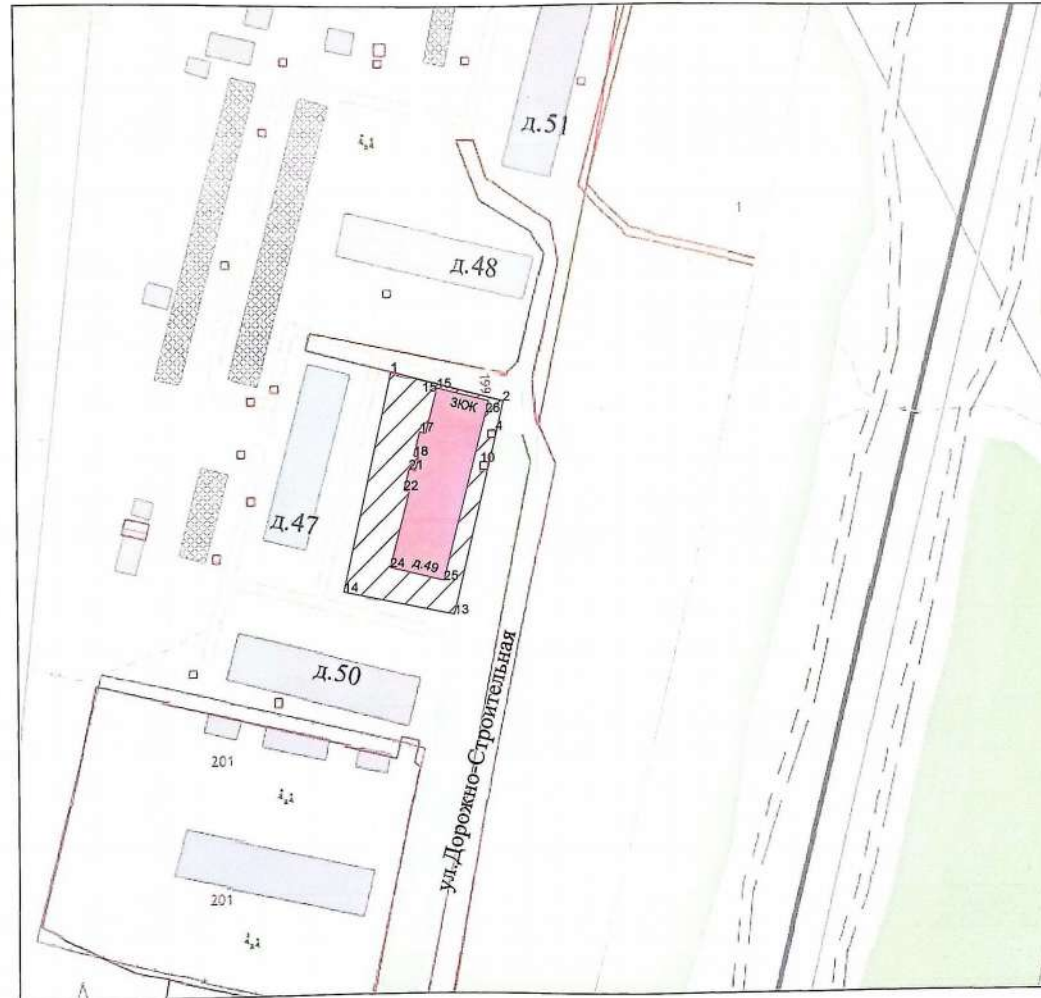


Наименование чертежа

План границ прилегающей территории
многоквартирного жилого дома по адресу:
п.Строитель, ул.Дорожно-Строительная, д 49

Масштаб
1:1000

КК 68:20:2704001



Прилегающая территория



Ведомость вычисления площади земельного участка

№ точки п/п :ЗУ(1)	Координаты		Дирекционный угол			Горизонтальное проложение (м)
	X (м)	Y (м)	Гр.	Мин.	Сек.	
1	424064.38	1247447.24	104	55	57	30.85
2	424056.43	1247477.05	192	26	13	9.47
3	424047.18	1247475.01	359	35	47	1.42
4	424048.6	1247475	270	17	21	1.98
5	424048.61	1247473.02	179	42	53	2.01
6	424046.6	1247473.03	89	41	19	1.84
7	424046.61	1247474.87	193	42	54	8.22
8	424038.62	1247472.92	0	22	45	1.51
9	424040.13	1247472.93	270	17	1	2.02
10	424040.14	1247470.91	179	42	58	2.02
11	424038.12	1247470.92	89	25	37	2.00
12	424038.14	1247472.92	193	25	40	39.75
13	423999.48	1247463.69	281	59	22	30.09
14	424005.73	1247434.26	12	28	44	60.07
1	424064.38	1247447.24				
Внутренний контур						
15	424059.99	1247459.37	194	21	34	12.46
16	424047.92	1247456.28	284	28	13	1.60
17	424048.32	1247454.73	194	19	54	6.58
18	424041.94	1247453.10	104	14	36	1.34
19	424041.61	1247454.40	194	21	58	3.79
20	424037.94	1247453.46	284	38	8	1.62
21	424038.35	1247451.89	194	22	26	5.76
22	424032.77	1247450.46	104	2	10	1.44
23	424032.42	1247451.86	194	13	21	20.88
24	424012.18	1247446.73	104	20	22	14.66
25	424008.55	1247460.93	14	18	31	49.44
26	424056.46	1247473.15	284	22	6	14.22
15	424059.99	1247459.37				

Площадь земельного участка - 1064 кв.м.

« Приложение № 1908
к постановлению администрации
города Тамбова Тамбовской области
от 30.07.2021 №3551

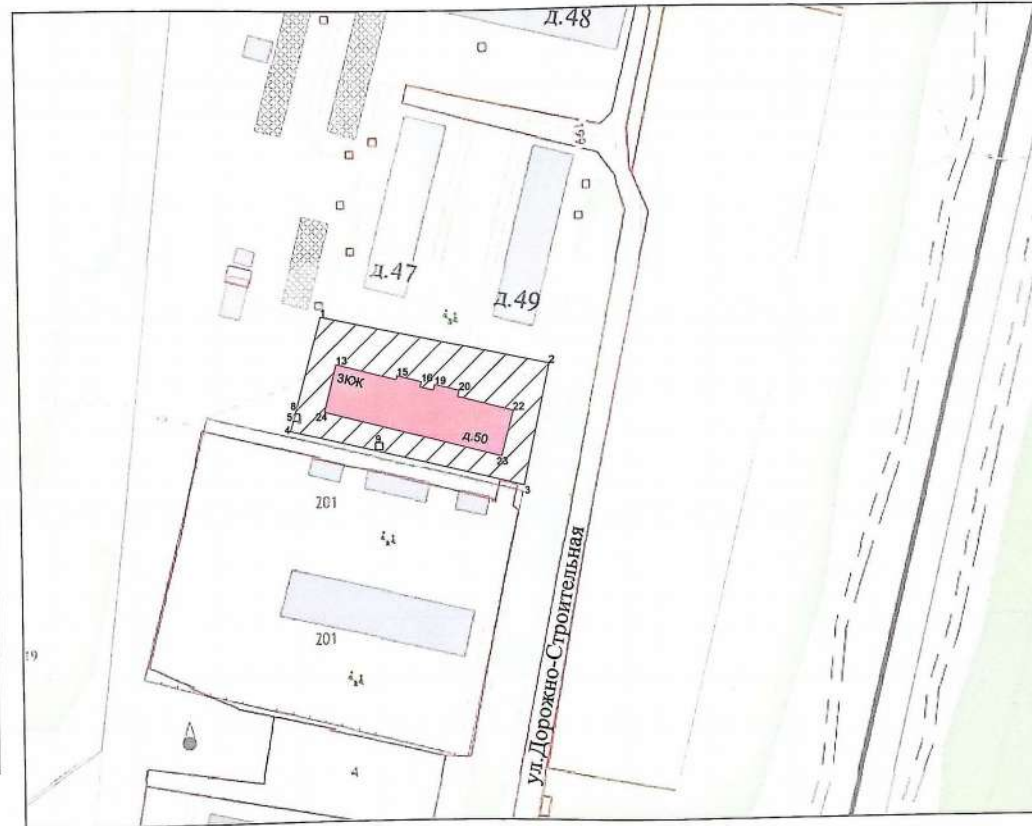
Приложение № 58
к постановлению
администрации города
Тамбова Тамбовской области
от 08.08.2024 № 6332

Заказчик
Комитет благоустройства
и охраны окружающей среды
администрации города Тамбова
Тамбовской области



Ведомость вычисления площади земельного участка						
№ точки п/п	Координаты		Дирекционный угол			Горизонтальное проложение (м)
	X (м)	Y (м)	Гр.	Мин.	Сек.	
:ЗУ(1)						
1	424012.60	1247401.54	101	54	51	63.60
2	423999.47	1247463.77	191	54	43	33.96
3	423966.24	1247456.76	283	23	52	65.30
4	423981.37	1247393.24	15	7	8	2.95
5	423984.22	1247394.01	89	20	42	1.75
6	423984.24	1247395.76	359	25	16	1.98
7	423986.22	1247395.74	269	3	10	1.21
8	423986.2	1247394.53	14	52	14	27.31
1	424012.6	1247401.54				
Внутренний контур						
9	423978.07	1247416.25	88	51	15	2.00
10	423978.11	1247418.25	178	51	15	2.00
11	423976.11	1247418.29	268	51	15	2.00
12	423976.07	1247416.29	358	51	15	2.00
9	423978.07	1247416.25				
Внутренний контур						
13	423999.50	1247405.71	104	23	26	16.86
14	423995.31	1247422.04	14	17	25	1.09
15	423996.37	1247422.31	104	22	53	6.84
16	423994.67	1247428.94	194	30	23	1.48
17	423993.24	1247428.57	104	22	12	3.75
18	423992.31	1247432.20	14	27	33	1.64
19	423993.90	1247432.61	104	19	21	6.79
20	423992.22	1247439.19	194	16	51	1.70
21	423990.57	1247438.77	104	20	45	15.70
22	423986.68	1247453.98	194	21	33	12.90
23	423974.18	1247450.78	284	21	52	49.94
24	423986.57	1247402.40	14	21	32	13.35
13	423999.50	1247405.71				

Площадь земельного участка - 1453 кв.м.



Прилегающая территория

Администрация города Тамбова Тамбовской области
УПРАВЛЕНИЕ АРХИТЕКТУРЫ
отдел геодезии и картографии
ПРОВЕРЕНО

Составил

И.В. Ульяновкин А.В.


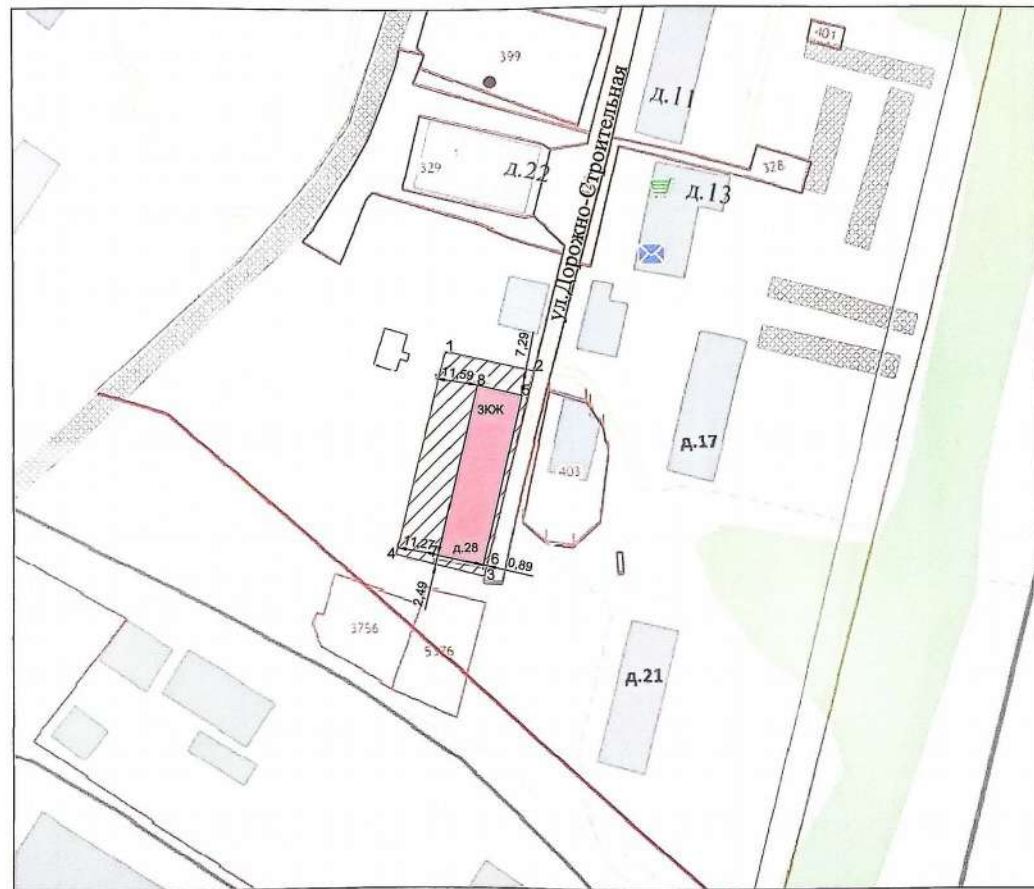


Наименование чертежа	Масштаб
План границ прилегающей территории многоквартирного жилого дома по адресу: п.Строитель, ул.Дорожно-Строительная, д 50	1:1000
	КК 68:20:2704001

«Приложение № 1909
к постановлению администрации
города Тамбова Т.М.ОБЛ.И.ОБЛАСТИ
от 30.07.2021 №3551

Приложение № 59
к постановлению
администрации города
Тамбова Тамбовской области
от 08.08.2024 № 6332

Заказчик
Комитет благоустройства
и охраны окружающей среды
администрации города Тамбова
Тамбовской области

Ведомость вычисления площади земельного участка

№ точки п/п	Координаты		Дирекционный угол			Горизонтальное проложение (м)
	X (м)	Y (м)	Гр.	Мин.	Сек.	
:ЗУ1(1)						
1	423486.59	1247276.18	102	30	14	25.13
2	423481.15	1247300.71	193	59	8	57.89
3	423424.98	1247286.72	284	0	49	24.82
4	423430.99	1247262.64	13	41	11	57.22
1	423486.59	1247276.18				
Внутренний контур						
5	423474.51	1247297.14	192	52	21	47.89
6	423427.82	1247286.47	282	53	56	12.59
7	423430.63	1247274.20	12	52	21	47.89
8	423477.32	1247284.87	102	53	56	12.59
5	423474.51	1247297.14				

Площадь земельного участка - 834 кв.м.

 Прилегающая территория

Администрация города Тамбова Тамбовской области
УПРАВЛЕНИЕ АРХИТЕКТУРЫ
отдел геодезии и картографии
ПРОВЕРЕНО

Составил

 Ульянкин А.В.

Наименование чертежа	Масштаб
План границ прилегающей территории многоквартирного жилого дома по адресу: п.Строитель, ул.Дорожно-Строительная, д 28	1:1000
	КК 68:20:2704001

Заказчик
 Комитет благоустройства
 и охраны окружающей среды
 администрации города Тамбова
 Тамбовской области



Ведомость вычисления площади земельного участка

№ точки п/п	Координаты		Дирекционный угол			Горизонтальное проложение (м)
	X (м)	Y (м)	Гр.	Мин.	Сек.	
1	423751.37	1247373.88	102	1	3	40.01
2	423743.04	1247413.01	191	46	49	28.65
3	423714.99	1247407.16	284	3	23	41.21
4	423725.00	1247367.18	14	15	21	27.21
1	423751.37	1247373.88				
Внутренний контур						
5	423745.86	1247377.59	103	14	40	31.78
6	423738.58	1247408.52	193	13	25	11.80
7	423727.09	1247405.82	283	13	22	31.78
8	423734.36	1247374.88	13	15	35	11.81
5	423745.86	1247377.59				

Площадь земельного участка - 759 кв.м.



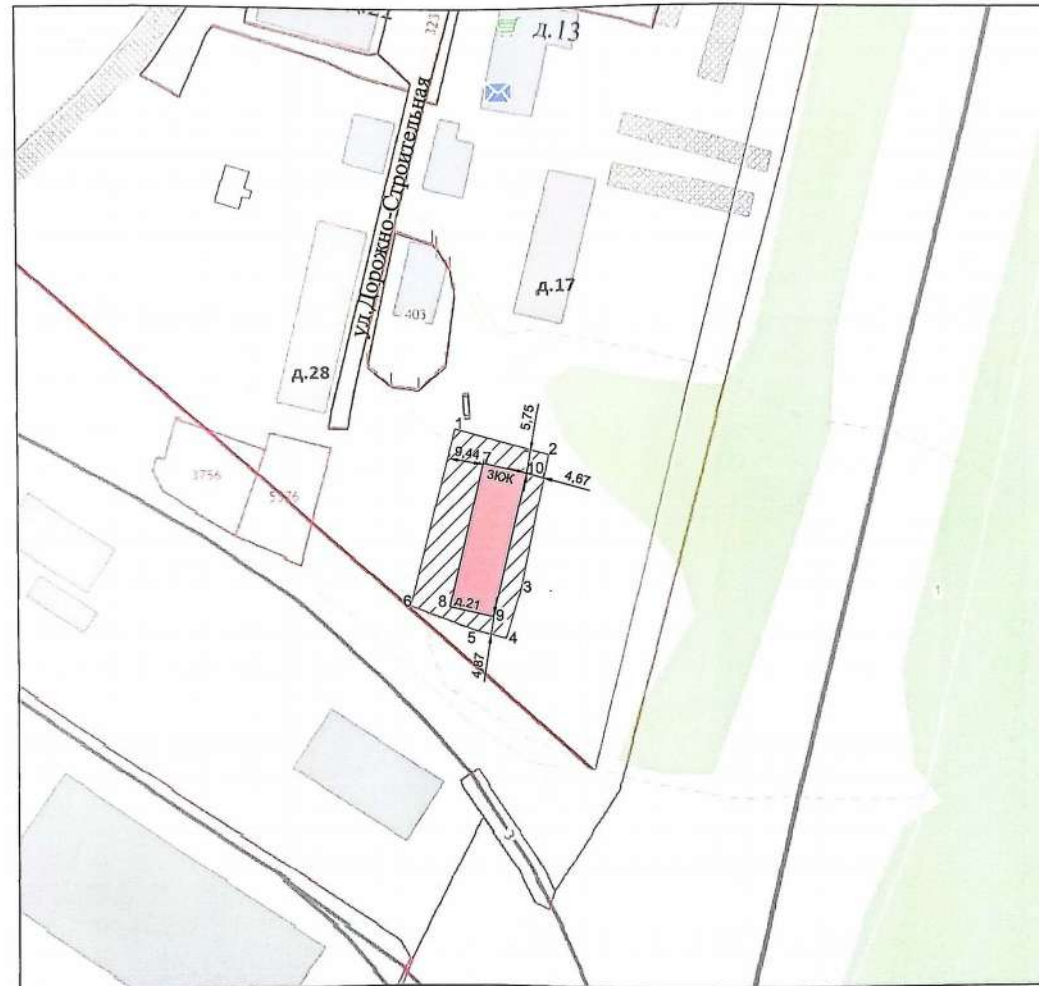
Прилегающая территория

Составил



Наименование чертежа	Масштаб
План границ прилегающей территории многоквартирного жилого дома по адресу: п.Строитель, ул.Дорожно-Строительная, д 1	1:1000
	КК 68:20:2704001

Заказчик
Комитет благоустройства
и охраны окружающей среды
администрации города Тамбова
Тамбовской области

Ведомость вычисления площади земельного участка

№ точки п/п	Координаты		Дирекционный угол			Горизонтальное проложение (м)
	X (м)	Y (м)	Гр.	Мин.	Сек.	
:ЗУ1(1)						
1	423423.02	1247320.28	105	36	18	26.13
2	423415.99	1247345.45	191	43	23	37.26
3	423379.51	1247337.88	196	49	6	13.34
4	423366.74	1247334.02	284	57	51	8.98
5	423369.06	1247325.34	290	44	23	18.24
6	423375.52	1247308.28	14	10	41	48.99
1	423423.02	1247320.28				
Внутренний контур						
7	423413.69	1247327.83	193	8	44	39.48
8	423375.24	1247318.85	103	9	59	11.99
9	423372.51	1247330.52	13	8	32	39.49
10	423410.97	1247339.50	283	7	12	11.98
7	423413.69	1247327.83				

Площадь земельного участка - 881 кв.м.



Прилегающая территория

Администрация города Тамбова Тамбовской облас.
УПРАВЛЕНИЕ АРХИТЕКТУРЫ
отдел геодезии и картографии
ПРОВЕРЕНО

Составил



Ульянкин А.В.

Наименование чертежа	Масштаб
План границ прилегающей территории многоквартирного жилого дома по адресу: п.Строитель, ул.Дорожно-Строительная, д 21	1:1000
	КК 68:20:2704001

Приложение № 62
к постановлению
администрации города
Тамбова Тамбовской области
от 08.08.2024 № 6332

Заказчик
Комитет благоустройства
и охраны окружающей среды
администрации города Тамбова
Тамбовской области




Ведомость вычисления площади земельного участка

№ точки п/п	Координаты		Дирекционный угол			Горизонтальное проложение (м)
	X (м)	Y (м)	Гр.	Мин.	Сек.	
1	423725.00	1247367.18	0	0	0	0.00
2	423714.99	1247407.16	191	55	21	37.22
3	423678.57	1247399.47	283	22	19	42.68
4	423688.44	1247357.95	14	10	8	37.71
1	423725.00	1247367.18				
Внутренний контур						
5	423713.41	1247369.55	103	48	23	32.06
6	423705.76	1247400.68	193	49	43	12.05
7	423694.06	1247397.80	283	49	41	32.05
8	423701.72	1247366.68	13	47	37	12.04
5	423713.41	1247369.55				

Площадь земельного участка - 1185 кв.м.



Прилегающая территория

Администрация города Тамбова Тамбовской области
УПРАВЛЕНИЕ АРХИТЕКТУРЫ
отдел геодезии и картографии
ПРОВЕРЕНО

Составил

И.А. Устьянкин А.В.



Наименование чертежа

План границ прилегающей территории
многоквартирного жилого дома по адресу:
п.Строитель, ул.Дорожно-Строительная, д 3

Масштаб
1:1000

КК 68:20:2704001

Заказчик
Комитет благоустройства
и охраны окружающей среды
администрации города Тамбова
Тамбовской области



Администрация города Тамбова Тамбовской области
УПРАВЛЕНИЕ АРХИТЕКТУРЫ
отдела градостроительства и картографии
ПРОВЕРЕНО

Составил

ИИ Ульянкин А.В.



Наименование чертежа

План границ прилегающей территории
многоквартирного жилого дома по адресу:
п.Строитель, ул.Дорожно-Строительная, д 7

Масштаб
1:1000


КК 68:20:2704001



Ведомость вычисления площади земельного участка

№ точки п/п	Координаты		Дирекционный угол			Горизонтальное проложение (м)
	X (м)	Y (м)	Гр.	Мин.	Сек.	
ЗУ1(1)						
1	423654.55	1247349.00	103	13	25	44.63
2	423644.34	1247392.45	192	27	14	32.41
3	423612.69	1247385.46	284	48	44	45.30
4	423624.27	1247341.67	13	36	28	31.15
5	423654.55	1247349.00				
Внутренний контур						
1	423643.76	1247350.85	104	0	24	32.93
2	423635.79	1247382.80	194	1	29	12.30
3	423623.86	1247379.82	284	0	39	32.92
4	423631.83	1247347.88	13	58	47	12.29
5	423643.76	1247350.85				

Площадь земельного участка - 1024 кв.м.

 Прилегающая территория

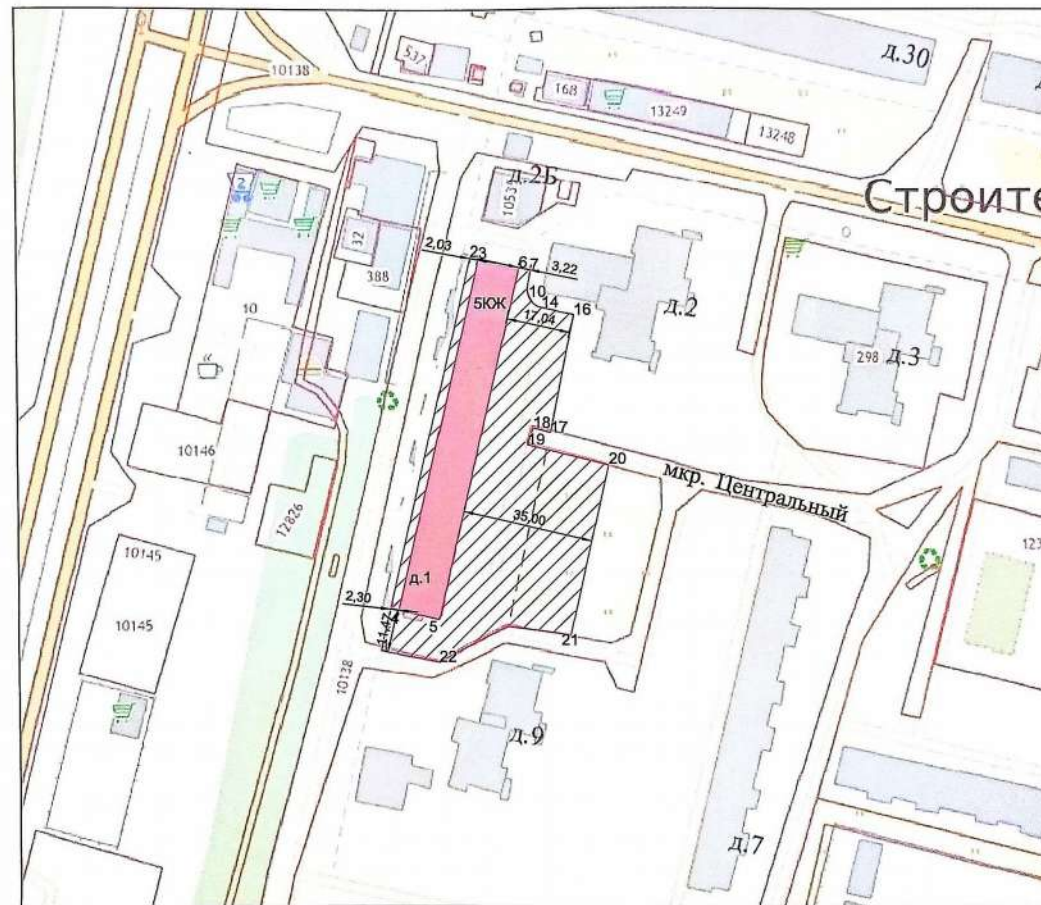
Ведомость вычисления площади земельного участка

№ точки	Координаты		Дирекционный угол			Горизонтальное проложение (м)
	п/п	X (м)	Y (м)	Гр.	Мин.	
ЗУ1(1)						
1	422815.07	1247539.43	12	45	59	108.02
2	422920.42	1247563.30	100	7	28	2.28
3	422920.02	1247565.54	192	46	12	96.59
4	422825.82	1247544.19	102	43	51	11.07
5	422823.38	1247554.99	12	46	17	96.58
6	422917.57	1247576.34	102	34	6	3.12
7	422916.89	1247579.39	189	54	21	4.88
8	422912.08	1247578.55	177	34	25	1.18
9	422910.90	1247578.60	163	28	44	1.23
10	422909.72	1247578.95	150	43	55	1.04
11	422908.81	1247579.46	136	48	31	1.34
12	422907.83	1247580.38	122	47	58	1.07
13	422907.25	1247581.28	110	22	35	1.12
14	422906.86	1247582.33	103	40	16	0.76
15	422906.68	1247583.07	102	51	18	8.00
16	422904.90	1247590.87	191	4	40	31.96
17	422873.54	1247584.73	284	14	26	4.76
18	422874.71	1247580.12	197	26	2	4.71
19	422870.22	1247578.71	104	41	12	5.13
20	422868.92	1247583.67	192	28	57	48.49
21	422821.58	1247573.19	242	5	38	20.64
22	422811.92	1247554.95	281	28	23	15.84
1	422815.07	1247539.43				

Площадь земельного участка - 2846 кв.м.



Прилегающая территория



Заказчик
 Комитет благоустройства
 и охраны окружающей среды
 администрации города Тамбова
 Тамбовской области

(Signature)

Администрация города Тамбова Тамбовской области
 УПРАВЛЕНИЕ АРХИТЕКТУРЫ
 отдел геодезии и картографии
ПРОВЕРЕНО

Составил

И.В. Ульянкин А.В.



Наименование чертежа

План границ прилегающей территории
 многоквартирного жилого дома по адресу:
 п. Строитель, мкр. "Центральный", д.1

Масштаб
 1:1000

КК 68:20:2701001

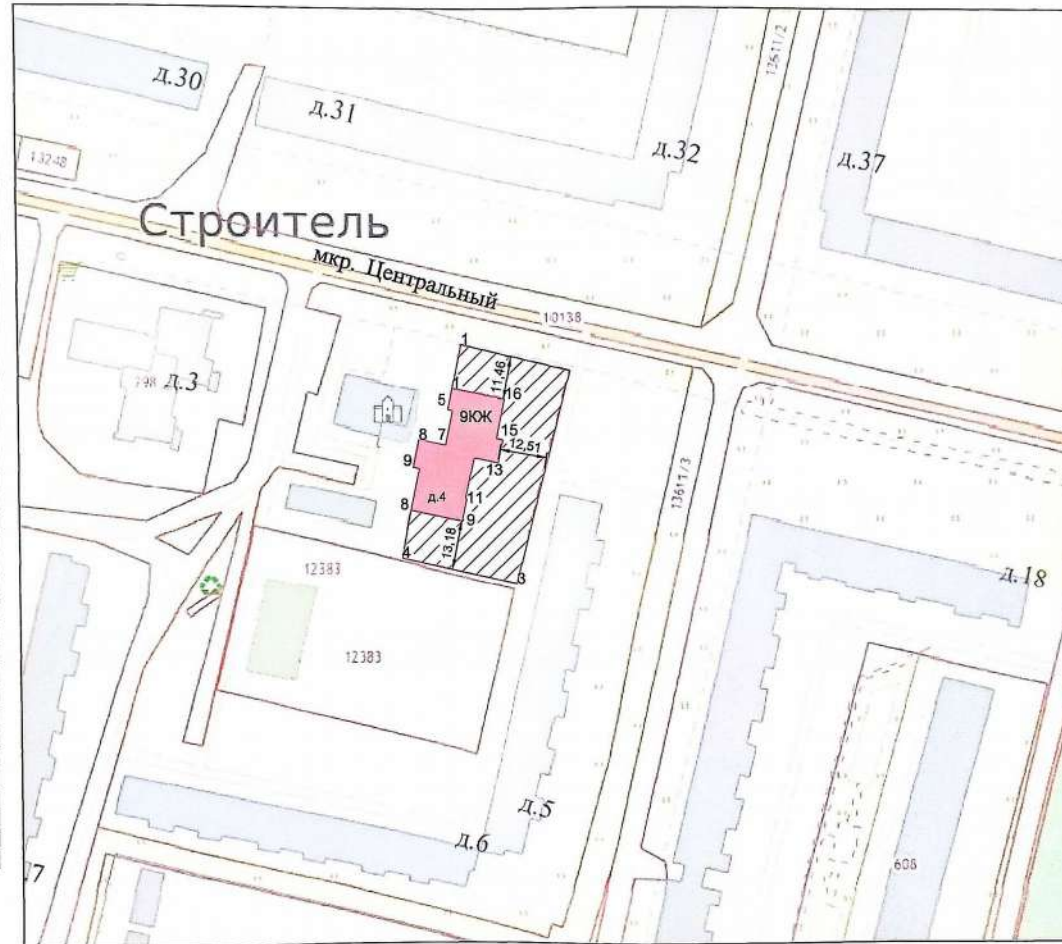
Ведомость вычисления площади земельного участка

№ точки п/п	Координаты		Дирекционный угол			Горизонтальное проложение (м)
	X (м)	Y (м)	Гр.	Мин.	Сек.	
ЗУ1(1)						
1	422891.99	1247750.88	11	12	19	11.84
1	422903.60	1247753.18	103	16	44	29.91
2	422896.73	1247782.29	193	46	32	58.67
3	422839.75	1247768.32	282	16	54	31.69
4	422846.49	1247737.36	10	29	11	12.97
8	422859.24	1247739.72	101	29	59	14.19
9	422856.41	1247753.63	11	26	19	6.10
10	422862.39	1247754.84	280	18	17	0.34
11	422862.45	1247754.51	11	29	29	11.14
12	422873.37	1247756.73	101	33	50	6.63
13	422872.04	1247763.23	11	30	31	6.21
14	422878.13	1247764.47	281	29	47	1.81
15	422878.49	1247762.70	11	30	22	10.88
16	422889.15	1247764.87	281	28	30	14.28
1	422891.99	1247750.88				
Внутренний контур						
1	422891.99	1247750.88	191	28	55	5.88
5	422886.23	1247749.71	101	13	20	1.28
6	422885.98	1247750.97	191	29	58	9.48
7	422876.69	1247749.08	281	31	14	7.46
8	422878.18	1247741.77	191	30	10	7.57
9	422870.76	1247740.26	101	45	18	1.77
10	422870.40	1247741.99	191	29	50	11.39
8	422859.24	1247739.72	101	29	59	14.19
9	422856.41	1247753.63	11	26	19	6.10
10	422862.39	1247754.84	280	18	17	0.34
11	422862.45	1247754.51	11	29	29	11.14
12	422873.37	1247756.73	101	33	50	6.63
13	422872.04	1247763.23	11	30	31	6.21
14	422878.13	1247764.47	281	29	47	1.81
15	422878.49	1247762.70	11	30	22	10.88
16	422889.15	1247764.87	281	28	30	14.28
1	422891.99	1247750.88				

Площадь земельного участка - 821кв.м.



Прилегающая территория



Заказчик
Комитет благоустройства
и охраны окружающей среды
администрации города Тамбова
Тамбовской области

(Signature)

Администрация города Тамбова Тамбовской области
УПРАВЛЕНИЕ АРХИТЕКТУРЫ
отдел геодезии и картографии
ПРОВЕРЕНО

Составил

ИП Ульянов А.В.



Наименование чертежа

План границ прилегающей территории
многоквартирного жилого дома по адресу:
п. Строитель, мкр. "Центральный" д.4

Масштаб
1:1000

КК 68:20:2701001

«Приложение 1911
к постановлению администрации
города Тамбова Тамбовской области
от 30.07.2021 №3551

Приложение № 64
к постановлению
администрации города
Тамбова Тамбовской области
от 08.08.2024 № 6332

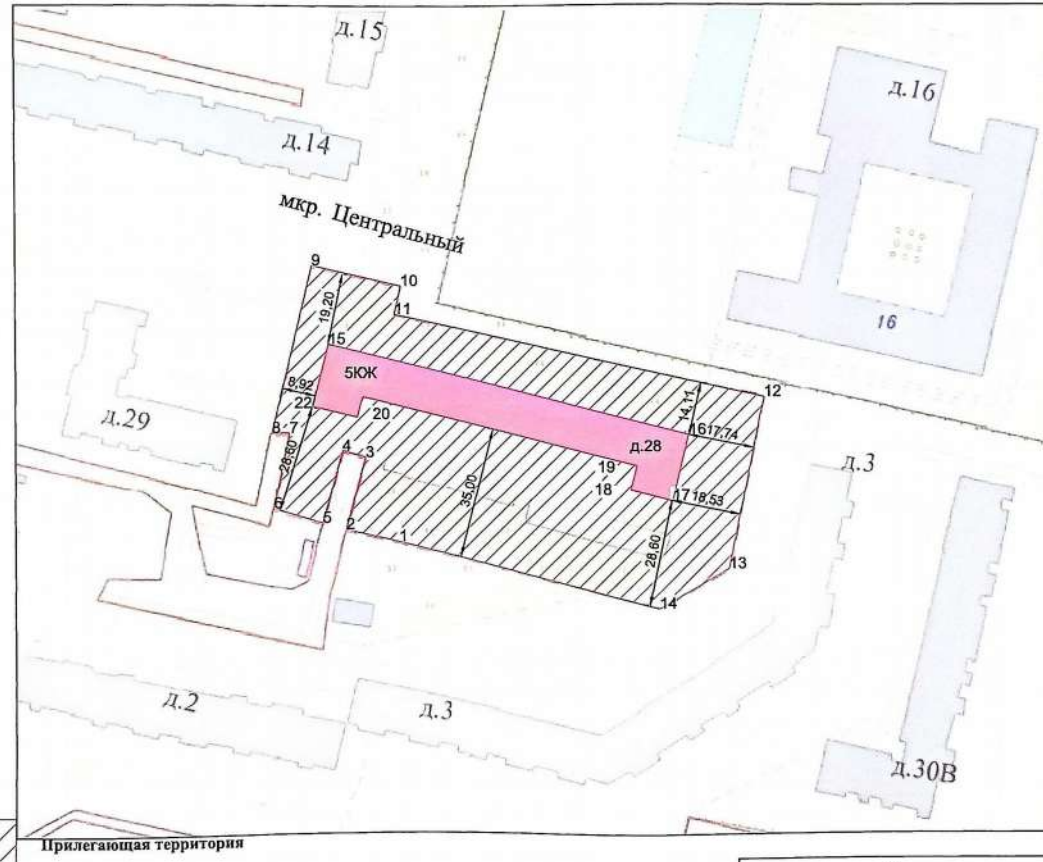
Заказчик
Комитет благоустройства
и охраны окружающей среды
администрации города Тамбова
Тамбовской области



Ведомость вычисления площади земельного участка

№ точки п/п	Координаты		Дирекционный угол			Горизонтальное проложение (м)
	X (м)	Y (м)	Гр.	Мин.	Сек.	
-ЗУ1(1)						
1	422443.99	1247594.17	282	55	24	14.49
2	422447.23	1247580.05	14	50	43	19.75
3	422466.32	1247585.11	285	35	12	6.36
4	422468.03	1247578.98	195	14	50	19.73
5	422448.99	1247573.79	287	3	44	13.60
6	422452.98	1247560.79	11	28	33	20.31
7	422472.88	1247564.83	271	27	34	4.71
8	422473.00	1247560.12	12	58	43	45.73
9	422517.56	1247570.39	103	3	41	24.38
10	422512.05	1247594.14	192	16	49	7.76
11	422504.47	1247592.49	102	16	52	100.89
12	422483.01	1247691.07	191	16	7	46.52
13	422437.39	1247681.98	239	59	42	21.32
14	422426.73	1247663.52	283	58	33	71.47
1	422443.99	1247594.17				
Внутренний контур						
15	422496.51	1247574.94	103	47	10	98.99
16	422472.92	1247671.08	193	46	26	18.02
17	422455.42	1247666.79	283	46	50	11.42
18	422458.14	1247655.70	13	45	45	6.60
19	422464.55	1247657.27	283	46	46	75.24
20	422482.47	1247584.20	193	50	10	5.56
21	422477.07	1247582.87	283	47	18	12.34
22	422480.01	1247570.89	13	47	27	16.99
15	422496.51	1247574.94				

Площадь земельного участка - 6077кв.м.



Администрация города Тамбова Тамбовской области
УПРАВЛЕНИЕ АРХИТЕКТУРЫ
отдел геодезии и картографии
ПРОВЕРЕНО

Составил

ИП Ульянов А.В.



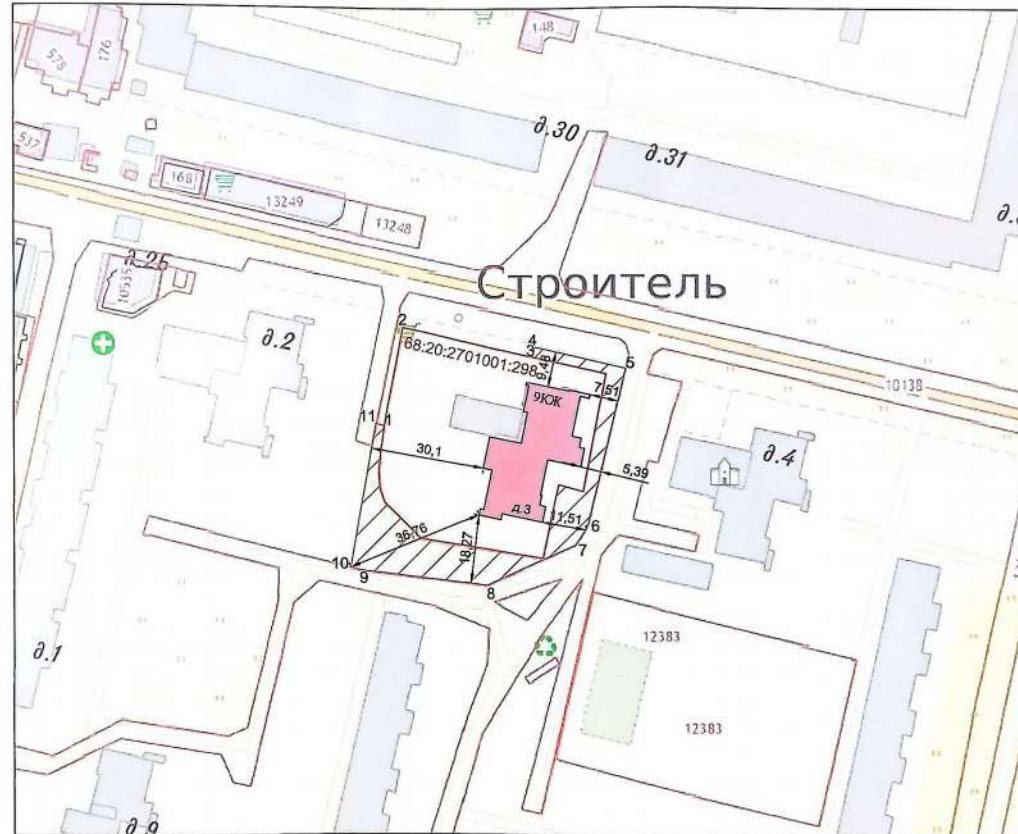
Наименование чертежа

План границ прилегающей территории
многоквартирного жилого дома по адресу:
п.Строитель, мкр. "Центральный", д.28

Масштаб
1:1000

КК 68:20:2701001

Заказчик
Комитет благоустройства
и охраны окружающей среды
администрации города Тамбова
Тамбовской области

Ведомость вычисления площади земельного участка

№ точки п/п	Координаты		Дирекционный угол			Горизонтальное проложение (м)
	X (м)	Y (м)	Гр.	Мин.	Сек.	
ЗУ1(1)						
1	422898.70	1247642.76	10	48	12	26.41
2	422924.64	1247647.71	102	51	4	33.54
3	422917.18	1247680.41	12	51	29	2.83
4	422919.94	1247681.04	103	11	8	26.30
5	422913.94	1247706.65	193	32	34	43.09
6	422872.05	1247696.56	213	16	57	5.85
7	422867.16	1247693.35	245	12	50	25.93
8	422856.29	1247669.81	276	56	33	33.92
9	422860.39	1247636.14	284	22	12	2.50
10	422861.01	1247633.72	9	59	36	38.84
11	422899.26	1247640.46	103	41	2	2.37
1	422898.70	1247642.76				

Площадь земельного участка - 3618 кв.м.
в т.ч. земельный участок с кад№ 68:20:2701001:298 площадью 2673 кв.м.

Площадь прилегающей территории - 942 кв.м.



Прилегающая территория



Составил

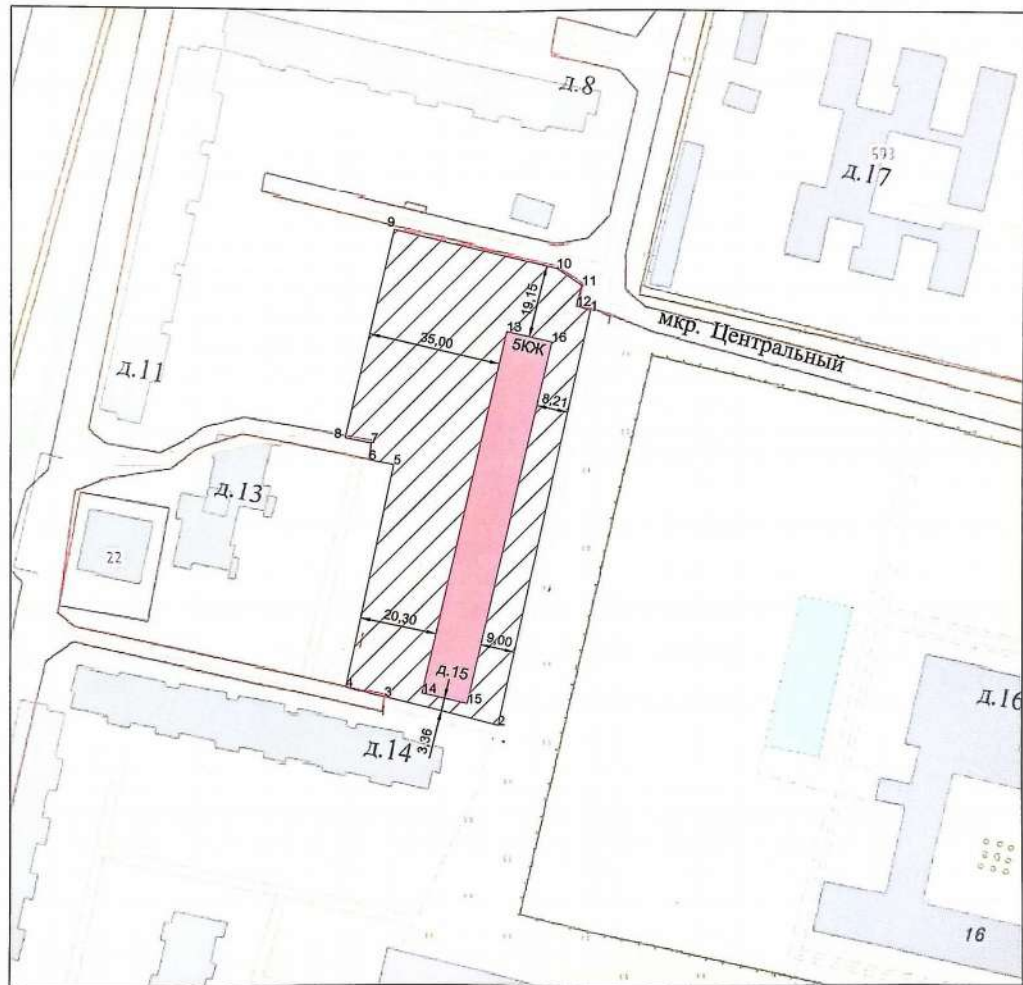
И.В. Устьянкин А.В.

Наименование чертежа	Масштаб 1:1000
План границ прилегающей территории многоквартирного жилого дома по адресу: п. Строитель, мкр. Центральный, д 3	
КК 68:20:2701001	

«Приложение № 1419
к постановлению администрации
города Тамбова Тамбовской области
от 30.07.2021 №3551

Приложение № 69
к постановлению
администрации города
Тамбова Тамбовской области
08.08.2024 № 6332

Заказчик
Комитет благоустройства
и охраны окружающей среды
администрации города Тамбова
Тамбовской области

Ведомость вычисления площади земельного участка						
№ точки п/п	Координаты		Дирекционный угол			Горизонтальное проложение (м)
	X (м)	Y (м)	Гр.	Мин.	Сек.	
1	422665.65	1247622.47	192	16	26	111.67
2	422556.53	1247598.73	284	0	0	30.79
3	422563.98	1247568.85	284	0	35	10.57
4	422566.54	1247558.59	11	52	27	59.73
5	422624.99	1247570.88	280	51	56	6.58
6	422626.23	1247564.42	7	7	30	4.51
7	422630.71	1247564.98	281	42	30	5.08
8	422631.74	1247560.01	13	4	58	56.41
9	422686.69	1247572.78	103	40	20	42.01
10	422676.76	1247613.60	124	39	48	8.00
11	422672.21	1247620.18	194	33	51	5.53
12	422666.86	1247618.79	108	12	3	3.87
1	422665.65	1247622.47				
Внутренний контур						
13	422660.12	1247600.62	192	58	42	97.74
14	422564.88	1247578.67	102	59	53	12.18
15	422562.14	1247590.54	12	58	16	97.74
16	422657.39	1247612.48	282	57	46	12.17
13	422660.12	1247600.62				

Площадь земельного участка - 4463 кв.м.

 Прилегающая территория

Администрация города Тамбова Тамбовской области
УПРАВЛЕНИЕ АРХИТЕКТУРЫ
отдел геодезии и картографии
ПРОВЕРЕНО

Составил

ИП Ульянов А.В.



Наименование чертежа	Масштаб
План границ прилегающей территории многоквартирного жилого дома по адресу: п.Строитель, мкр."Центральный", д.15	1:1000
КК 68:20:2701001	

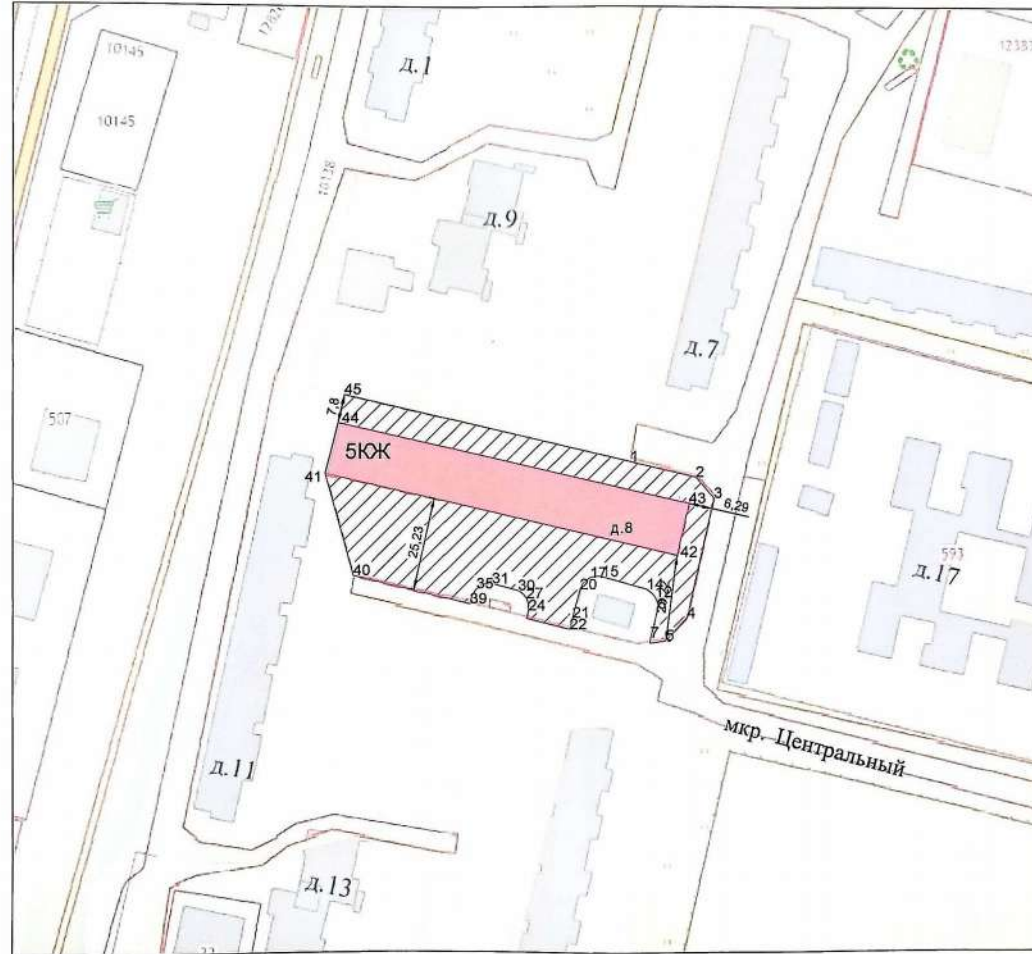
Ведомость вычисления площади земельного участка

№ точки п/п	Координаты		Дирекционный угол			Горизонтальное проложение (м)
	X (м)	Y (м)	Гр.	Мин.	Сек.	
1	422731.77	1247611.68	103	16	22	18.21
2	422727.59	1247629.40	139	19	30	7.59
3	422721.83	1247634.35	192	38	23	33.04
4	422689.59	1247627.12	223	24	7	8.37
5	422683.51	1247621.37	259	58	36	4.37
6	422682.75	1247617.07	7	13	8	1.51
7	422684.25	1247617.26	13	47	31	7.97
8	422691.99	1247619.16	4	29	4	0.51
9	422692.50	1247619.20	358	53	53	0.52
10	422693.02	1247619.19	350	5	14	1.05
11	422694.05	1247619.01	336	5	1	1.26
12	422695.20	1247618.50	323	32	56	1.09
13	422696.08	1247617.85	304	26	20	2.12
14	422697.28	1247616.10	285	48	3	12.52
15	422700.69	1247604.05	271	15	32	1.82
16	422700.73	1247602.23	253	56	0	1.30
17	422700.37	1247600.98	238	25	18	1.28
18	422699.70	1247599.89	221	59	13	1.61
19	422698.50	1247598.81	204	46	30	1.43
20	422697.20	1247598.21	194	27	40	7.85
21	422689.60	1247596.25	193	23	32	3.24
22	422686.45	1247595.50	283	46	9	11.97
23	422689.30	1247583.87	12	52	30	2.15
24	422691.40	1247584.35	3	42	30	1.08
25	422692.48	1247584.42	350	46	33	1.19
26	422693.65	1247584.23	337	35	24	1.05
27	422694.62	1247583.83	325	32	53	1.04
28	422695.48	1247583.24	313	50	47	1.05
29	422696.21	1247582.48	301	14	48	1.04
30	422696.75	1247581.59	284	12	27	7.29
31	422698.54	1247574.52	271	38	11	1.05
32	422698.57	1247573.47	259	32	54	1.05
33	422698.38	1247572.44	247	35	24	1.05
34	422697.98	1247571.47	232	57	49	1.38
35	422697.15	1247570.37	220	20	30	0.96
36	422696.42	1247569.75	210	6	4	0.80
37	422695.73	1247569.35	199	49	20	0.91
38	422694.87	1247569.04	193	43	45	1.81
39	422693.11	1247568.61	283	39	46	32.39
40	422700.76	1247537.14	344	14	38	28.69
41	422728.37	1247529.35	102	56	16	97.55
42	422706.53	1247624.42	12	51	1	14.30
43	422720.47	1247627.60	282	52	32	97.25
44	422742.14	1247532.80	12	30	17	7.81
45	422749.76	1247534.49	103	7	9	79.26
1	422731.77	1247611.68				

Площадь земельного участка - 2900 кв.м.



Прилегающая территория



Заказчик
 Комитет благоустройства
 и охраны окружающей среды
 администрации города Тамбова
 Тамбовской области

(Signature)

Администрация города Тамбова Тамбовской области
 УПРАВЛЕНИЕ АРХИТЕКТУРЫ
 отдела кадастра и картографии
ПРОВЕРЕНО

Составил

ИП Ульяткин А.В.



Наименование чертежа

План границ прилегающей территории
 многоквартирного жилого дома по адресу:
 п.Строитель, мкр."Центральный", д.8

Масштаб

1:1000

КК 68:20:2701001

Заказчик
Комитет благоустройства
и охраны окружающей среды
администрации города Тамбова
Тамбовской области



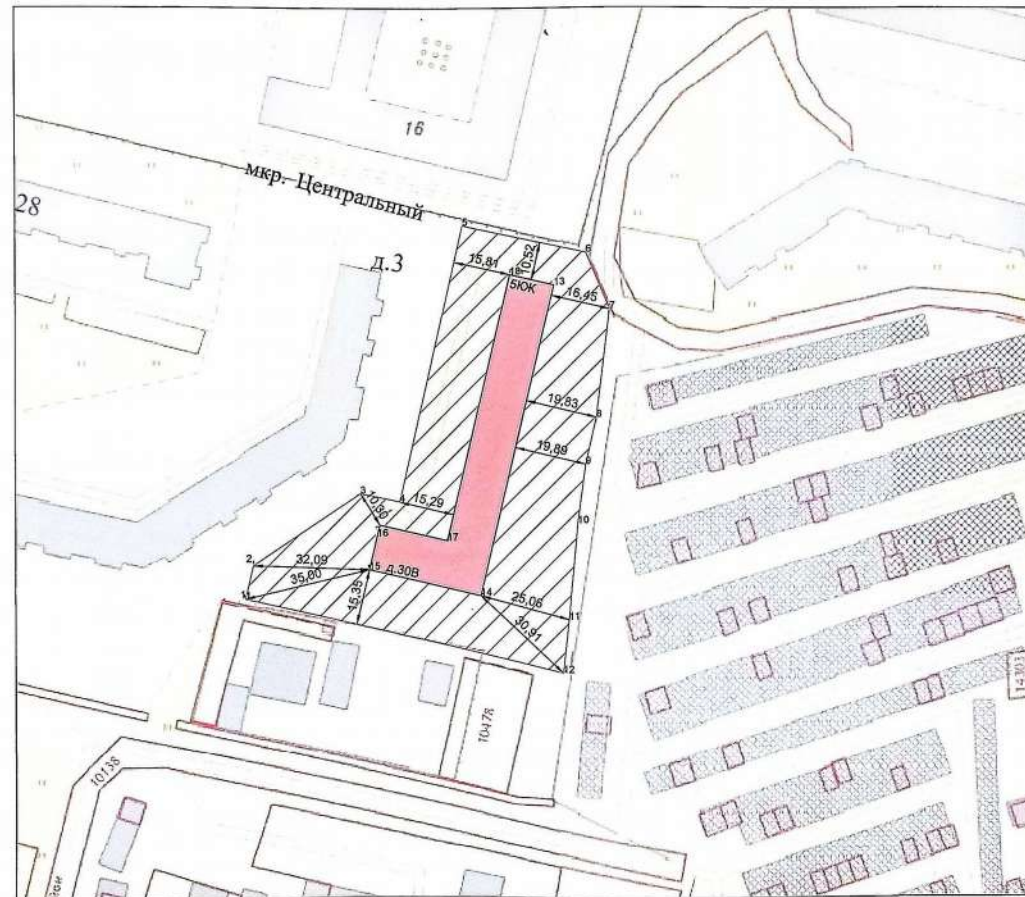
Ведомость вычисления площади земельного участка

№ точки п/п	Координаты		Дирекционный угол			Горизонтальное проложение (м)
	X (м)	Y (м)	Гр.	Мин.	Сек.	
1	422369.67	1247678.41	0	0	0	0.00
2	422378.84	1247680.47	56	18	3	35.54
3	422398.56	1247710.04	102	3	45	11.20
4	422396.22	1247720.99	12	44	2	78.44
5	422472.73	1247738.28	102	17	18	34.91
6	422465.30	1247772.39	157	13	36	16.97
7	422449.65	1247778.96	186	44	27	30.16
8	422419.70	1247775.42	192	52	42	13.33
9	422406.71	1247772.45	187	47	7	16.46
10	422390.40	1247770.22	185	21	49	26.64
11	422363.88	1247767.73	186	14	30	14.81
12	422349.16	1247766.12	283	9	41	90.08
1	422369.67	1247678.41				
Внутренний контур						
13	422456.35	1247763.63	193	9	57	88.47
14	422370.21	1247743.48	283	11	1	31.79
15	422377.46	1247712.53	13	10	4	12.64
16	422389.77	1247715.41	103	10	38	19.26
17	422385.38	1247734.16	13	10	2	75.81
18	422459.20	1247751.43	103	8	55	12.53
13	422456.35	1247763.63				

Площадь земельного участка - 5088 кв.м.



Прилегающая территория



Администрация города Тамбова Тамбовской области
УПРАВЛЕНИЕ АРХИТЕКТУРЫ
отдел землеустройства и картографии
ПРОВЕРЕНО

Составил

ИП Ульяншин А.В.



Наименование чертежа

План границ прилегающей территории
многоквартирного жилого дома по адресу:
п.Строитель, мкр."Центральный", д.30В

Масштаб

1:1000

КК 68:20:2701001

Заказчик
 Комитет благоустройства
 и охраны окружающей среды
 администрации города Тамбова
 Тамбовской области



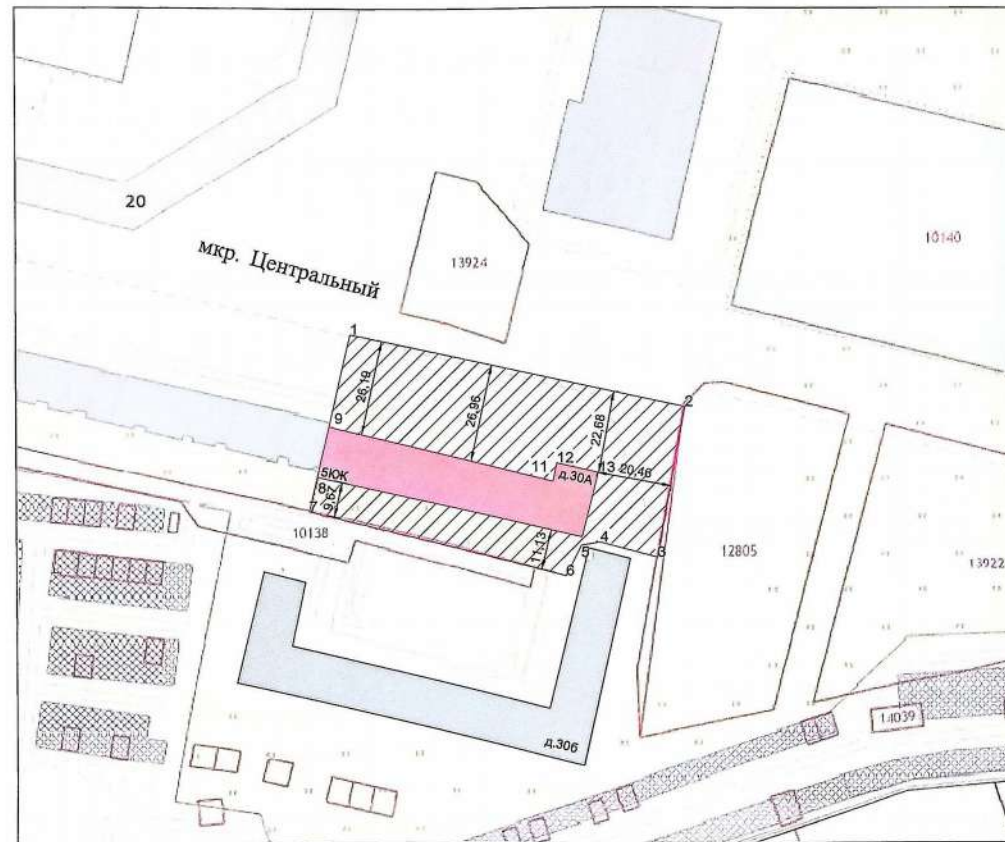
Ведомость вычисления площади земельного участка

№ точки п/п	Координаты		Дирекционный угол			Горизонтальное проложение (м)
	X (м)	Y (м)	Гр.	Мин.	Сек.	
ЗУ1(1)						
1	422479.64	1247999.35	102	1	14	93.58
2	422460.15	1248090.88	190	16	0	41.69
3	422419.13	1248083.45	284	40	29	16.11
4	422423.21	1248067.87	259	57	12	5.16
5	422422.31	1248062.79	206	33	54	9.35
6	422413.95	1248058.61	283	40	43	72.31
7	422431.05	1247988.35	12	46	58	8.32
8	422439.16	1247990.19	12	43	18	14.17
9	422452.98	1247993.31	12	45	54	27.34
1	422479.64	1247999.35				
Внутренний контур						
10	422454.32	1247993.61	103	27	3	63.15
11	422439.63	1248055.03	11	34	11	5.19
12	422444.71	1248056.07	102	36	51	11.63
13	422442.17	1248067.42	194	15	55	18.18
14	422424.55	1248062.94	282	24	56	74.18
15	422440.50	1247990.49	12	43	18	14.17
10	422454.32	1247993.61				

Площадь земельного участка - 3546кв.м.



Прилегающая территория



Администрация города Тамбова Тамбовской области
 УПРАВЛЕНИЕ АРХИТЕКТУРЫ
 отдел геодезии и картографии
ПРОВЕРЕНО

Составил

И.И. Ульянкин А.В.



Наименование чертежа

План границ прилегающей территории
 многоквартирного жилого дома по адресу:
 п.Строитель, мкр."Центральный" д.30А

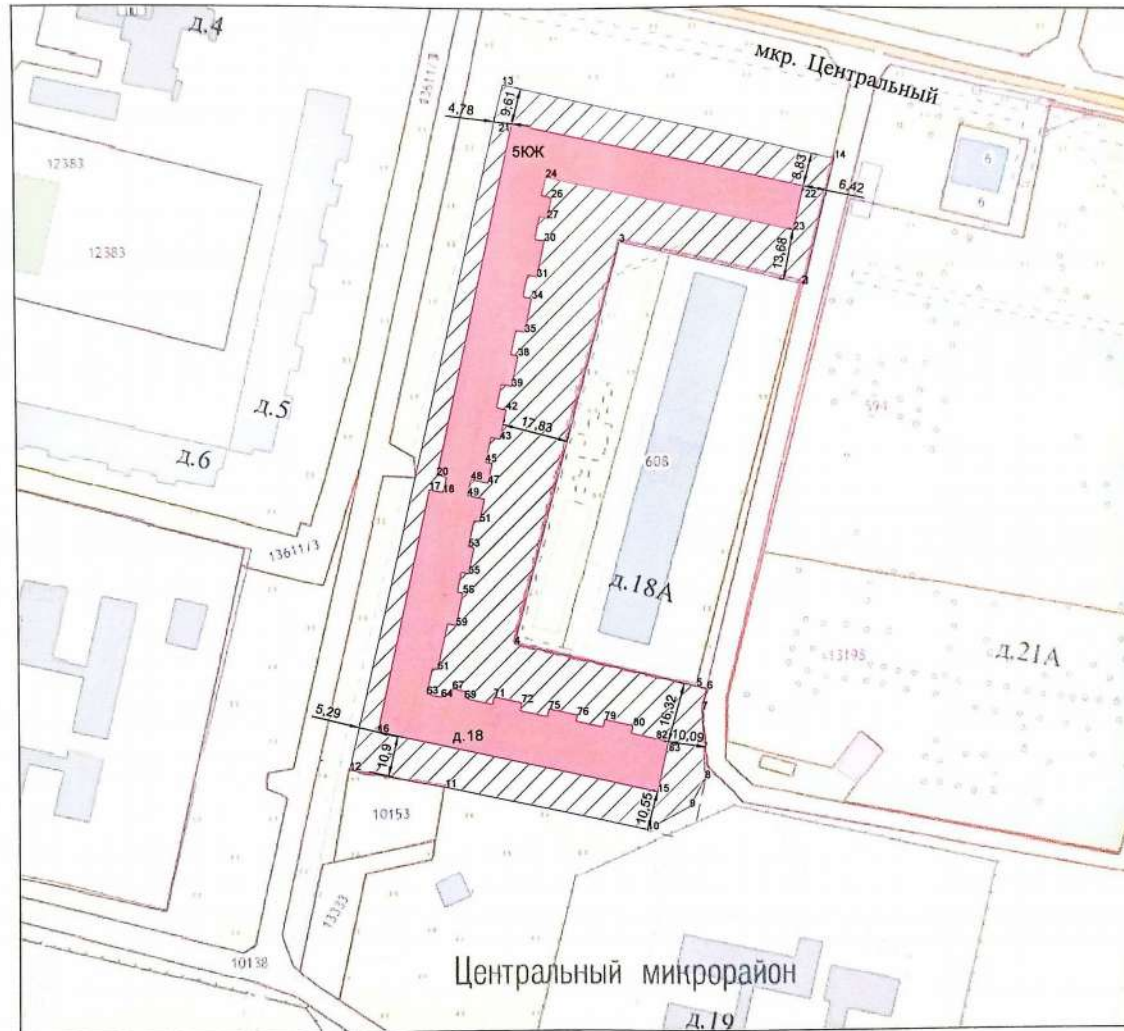
Масштаб
 1:1000

КК 68:20:2701001

Ведомость вычисления площади земельного участка

№ точки п/п	Координаты		Дирекционный угол			Горизонтальное проецирование (м)
	X (м)	Y (м)	Гр.	Мин.	Сек.	
ЭУ(1)						
1	422811.60	1247911.93	285	42	31	0.66
2	422811.78	1247911.29	283	9	58	50.00
3	422823.17	1247862.60	194	51	38	111.24
4	422715.65	1247834.07	103	9	58	50.00
5	422704.26	1247882.76	103	39	40	2.96
6	422703.56	1247885.64	193	45	53	5.63
7	422698.09	1247884.30	178	8	14	18.46
8	422679.64	1247884.90	208	31	14	8.65
9	422672.04	1247880.77	241	21	26	12.83
10	422665.89	1247869.51	282	4	20	55.42
11	422677.48	1247815.32	280	52	40	26.02
12	422682.39	1247789.77	12	50	26	187.50
13	422865.20	1247831.44	102	47	19	90.80
14	422845.10	1247919.99	193	31	41	34.46
1	422811.60	1247911.93				
Внутренний контур						
15	422676.01	1247872.28	282	18	43	76.82
16	422692.39	1247797.23	12	18	18	66.40
17	422757.26	1247811.38	102	10	48	3.74
18	422756.47	1247815.04	12	27	18	4.22
19	422760.59	1247815.95	282	15	53	2.59
20	422761.14	1247813.42	12	18	39	95.86
21	422854.80	1247833.86	102	18	20	79.67
22	422837.82	1247911.70	192	20	15	12.03
23	422826.07	1247909.13	282	18	54	67.75
24	422840.52	1247862.94	192	17	22	4.93
25	422835.70	1247861.89	102	15	21	2.73
26	422835.12	1247864.56	192	18	47	5.62
27	422829.63	1247843.36	282	26	22	2.09
28	422830.08	1247841.32	192	17	34	6.06
29	422824.16	1247840.03	102	23	9	2.61
30	422823.60	1247842.58	192	18	43	9.75
31	422814.07	1247840.50	282	21	11	2.48
32	422814.60	1247838.08	192	16	37	5.93
33	422808.81	1247836.82	102	17	42	2.39
34	422808.30	1247839.16	192	19	32	9.18
35	422799.33	1247837.20	282	11	39	2.41
36	422799.84	1247834.84	192	15	13	6.56
37	422793.43	1247833.44	102	25	51	1.99
38	422793.00	1247835.38	192	19	12	8.34
39	422784.85	1247833.60	282	14	18	2.78
40	422785.44	1247830.88	192	15	25	6.41
41	422779.16	1247829.52	102	28	56	2.68
42	422778.60	1247832.14	192	16	58	8.09
43	422770.70	1247830.42	282	7	37	2.48
44	422771.22	1247828.00	192	16	19	6.77
45	422764.60	1247826.56	102	31	43	1.84
46	422764.20	1247828.36	192	18	1	5.44
47	422758.88	1247827.20	282	15	53	4.71
48	422759.88	1247823.60	192	16	13	4.33
49	422755.65	1247821.68	102	13	59	4.63
50	422754.67	1247826.20	192	17	59	6.24
51	422748.57	1247834.87	282	22	19	1.59
52	422748.91	1247823.32	192	14	40	7.21
53	422741.86	1247821.79	102	10	17	1.57
54	422741.53	1247823.32	192	15	53	7.06
55	422734.63	1247821.82	282	20	20	1.97
56	422735.05	1247819.90	192	15	4	5.37
57	422729.80	1247818.76	102	24	26	1.54
58	422729.47	1247820.26	192	17	11	8.98
59	422720.70	1247816.12	282	23	33	2.28
60	422721.19	1247813.46	192	17	59	12.49
61	422708.99	1247811.98	192	15	53	7.06
62	422709.31	1247810.48	102	20	20	3.93
63	422702.41	1247814.32	12	37	33	1.28
64	422701.57	1247814.60	102	21	11	2.48
65	422702.29	1247817.02	12	19	39	1.55
66	422703.80	1247817.35	102	16	40	3.71
67	422703.01	1247820.98	192	13	30	1.84
68	422701.21	1247820.59	102	19	55	7.59
69	422699.59	1247828.00	12	28	4	2.04
70	422701.58	1247828.44	102	17	36	7.66
71	422699.95	1247835.92	192	9	59	2.23
72	422697.77	1247835.45	102	20	45	7.48
73	422696.17	1247842.76	12	29	56	2.08
74	422698.20	1247843.21	102	18	52	7.83
75	422696.53	1247850.86	192	9	54	1.71
76	422694.86	1247850.50	102	18	3	7.37
77	422693.29	1247857.70	12	13	46	2.08
78	422695.32	1247858.14	102	17	56	7.84
79	422693.65	1247865.80	192	11	34	2.04
80	422691.66	1247865.37	102	18	56	6.70
81	422690.23	1247871.92	102	28	25	3.38
82	422689.50	1247875.22	192	17	41	13.81

Площадь земельного участка - 7053 кв.м.



Прилегающая территория

Приложение № 1823
к постановлению администрации
города Тамбова Тамбовской области
от 30.07.2021 №3551

Приложение № 73
к постановлению
администрации города
Тамбова Тамбовской области
от 08.08.2024 № 6332

Заказчик
Комитет благоустройства
и охраны окружающей среды
администрации города Тамбова
Тамбовской области

(Signature)

Администрация города Тамбова Тамбовской области
УПРАВЛЕНИЕ АРХИТЕКТУРЫ
отдел геодезии и картографии
ПРОВЕРЕНО

Составил

ИИ Ульянкин А.В.



Наименование чертежа
План границ прилегающей территории
многоквартирного жилого дома по адресу:
п.Стрельный, мкр."Центральный", д.18

Масштаб
1:1000

КК 68:20:2701001

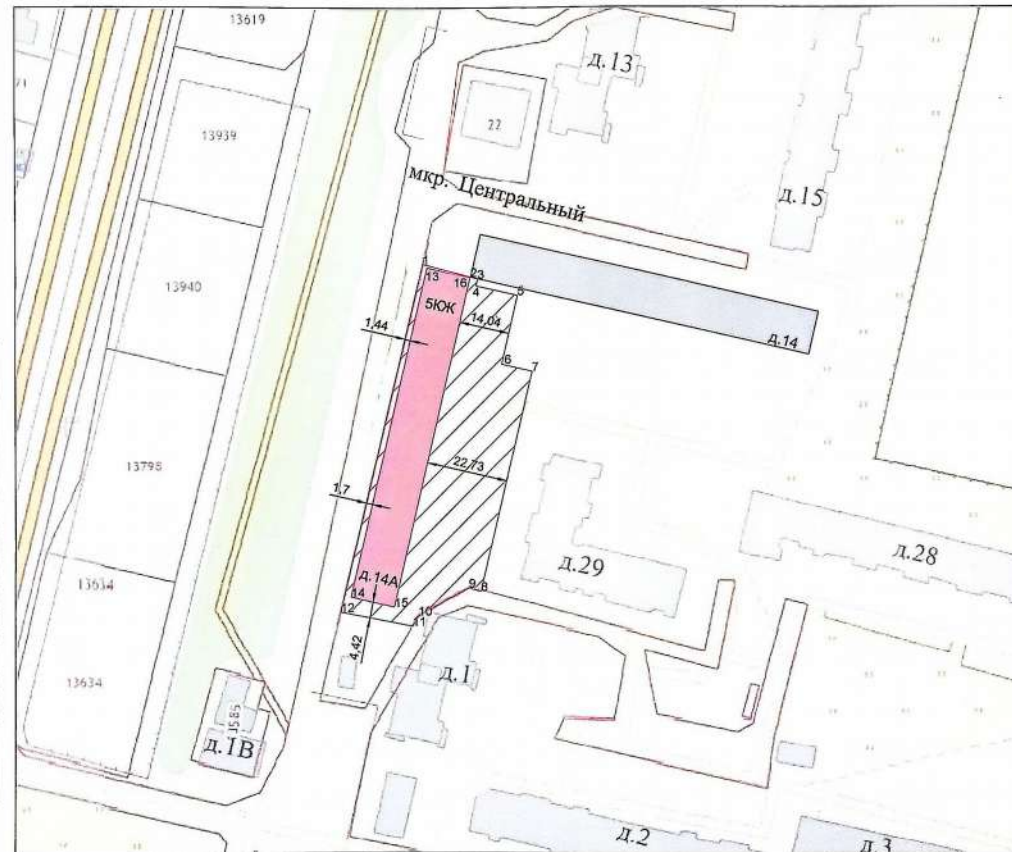
Заказчик
Комитет благоустройства
и охраны окружающей среды
администрации города Тамбова
Тамбовской области



Ведомость вычисления площади земельного участка						
№ точки п/п	Координаты		Дирекционный угол			Горизонтальное проложение (м)
	X (м)	Y (м)	Гр.	Мин.	Сек.	
:ЗУ(1)						
1	422561.95	1247477.97	104	56	50	13.88
2	422558.37	1247491.38	103	53	59	2.04
3	422557.88	1247493.36	190	58	20	2.00
4	422555.92	1247492.98	103	6	49	11.90
5	422553.22	1247504.57	193	6	17	19.85
6	422533.89	1247500.07	103	6	23	8.82
7	422531.89	1247508.66	193	16	35	63.10
8	422470.48	1247494.17	284	30	19	3.55
9	422471.37	1247490.73	241	25	35	16.08
10	422463.68	1247476.61	209	53	42	3.31
11	422460.81	1247474.96	281	2	8	20.48
12	422464.73	1247454.86	13	22	17	99.93
1	422561.95	1247477.97				
Вынутренний контур						
13	422561.00	1247479.10	193	3	0	94.55
14	422468.89	1247457.75	103	1	31	12.51
15	422466.07	1247469.94	13	3	5	94.54
16	422558.17	1247491.29	283	4	12	12.51
13	422561.00	1247479.10				

Площадь земельного участка - 2096 кв.м.

 Прилегающая территория



Администрация города Тамбова Тамбовской области
УПРАВЛЕНИЕ АРХИТЕКТУРЫ
отдел градостроительства и картографии
ПРОВЕРЕНО

Составил

И.И. Ульяновкин А.В.



Наименование чертежа

План границ прилегающей территории
многоквартирного жилого дома по адресу:
п. Строитель, мкр. "Центральный", д. 14А

Масштаб
1:1000

КК 68:20:2701001

«Приложение № 1925
к постановлению администрации
города Тамбова Тамбовской области
от 30.07.2021 №3551

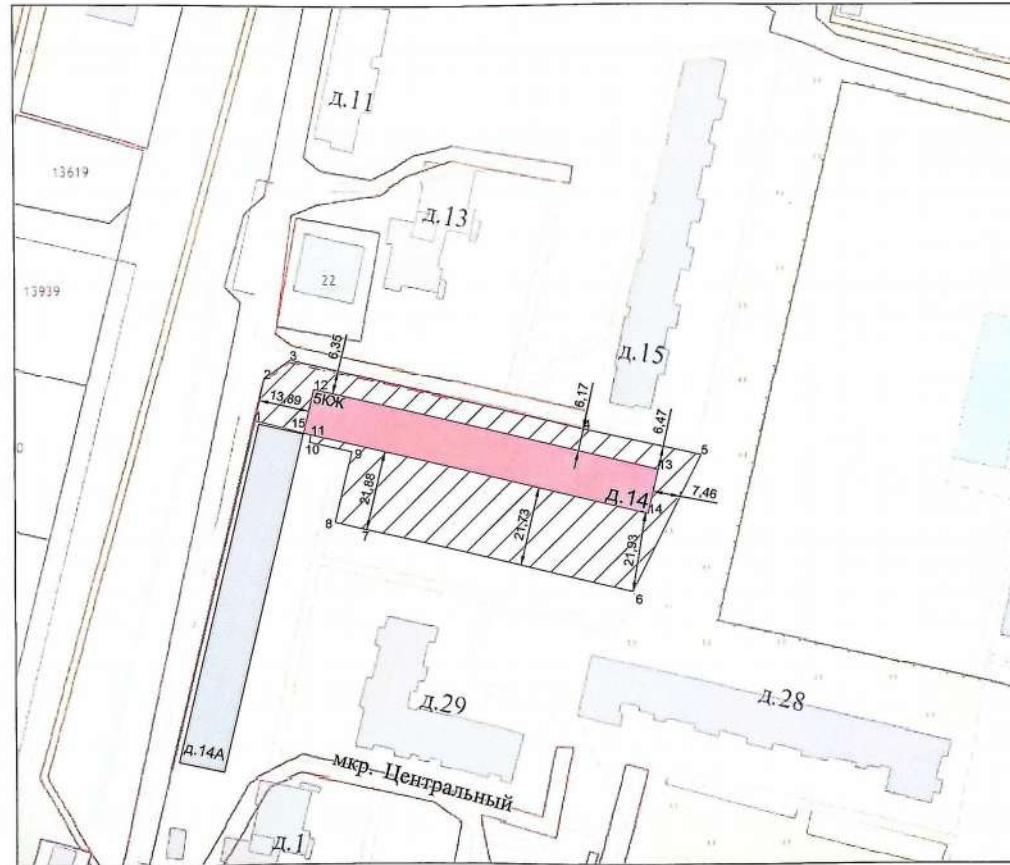
Приложение № 15
к постановлению
администрации города
Тамбова Тамбовской области
от 08.08.2024 № 6332

Заказчик
Комитет благоустройства
и охраны окружающей среды
администрации города Тамбова
Тамбовской области



Ведомость вычисления площади земельного участка						
№ точки п/п	Координаты		Дирекционный угол			Горизонтальное проложение (м)
	X (м)	Y (м)	Гр.	Мин.	Сек.	
ЗУ(1)						
1	422561.95	1247477.97	12	52	49	11.66
2	422573.32	1247480.57	53	59	48	8.73
3	422578.45	1247487.63	103	14	44	82.62
4	422559.52	1247568.05	102	18	57	32.72
5	422552.54	1247600.02	206	26	53	41.69
6	422515.21	1247581.45	282	54	23	74.68
7	422531.89	1247508.66	283	6	23	8.82
8	422533.89	1247500.07	13	6	48	19.88
9	422553.25	1247504.58	282	57	43	11.90
10	422555.92	1247492.98	10	58	20	2.00
11	422557.88	1247493.36	284	48	47	15.92
1	422561.95	1247477.97				
Внутренний контур						
12	422570.37	1247494.17	103	5	32	96.72
13	422548.46	1247588.38	193	8	2	12.32
14	422536.46	1247585.58	283	5	37	96.71
15	422558.37	1247491.38	13	5	19	12.32
12	422570.37	1247494.17				

Площадь земельного участка - 2896 кв.м.



Прилегающая территория

Администрация города Тамбова Тамбовской области
УПРАВЛЕНИЕ АРХИТЕКТУРЫ
отдел градостроения и картографии
ПРОВЕРЕНО

Составил

ИП Ульяновкин А.В.

Наименование чертежа

План границ прилегающей территории
многоквартирного жилого дома по адресу:
п.Строитель, мкр. "Центральный", д.14

Масштаб
1:1000

КК 68:20:2701001



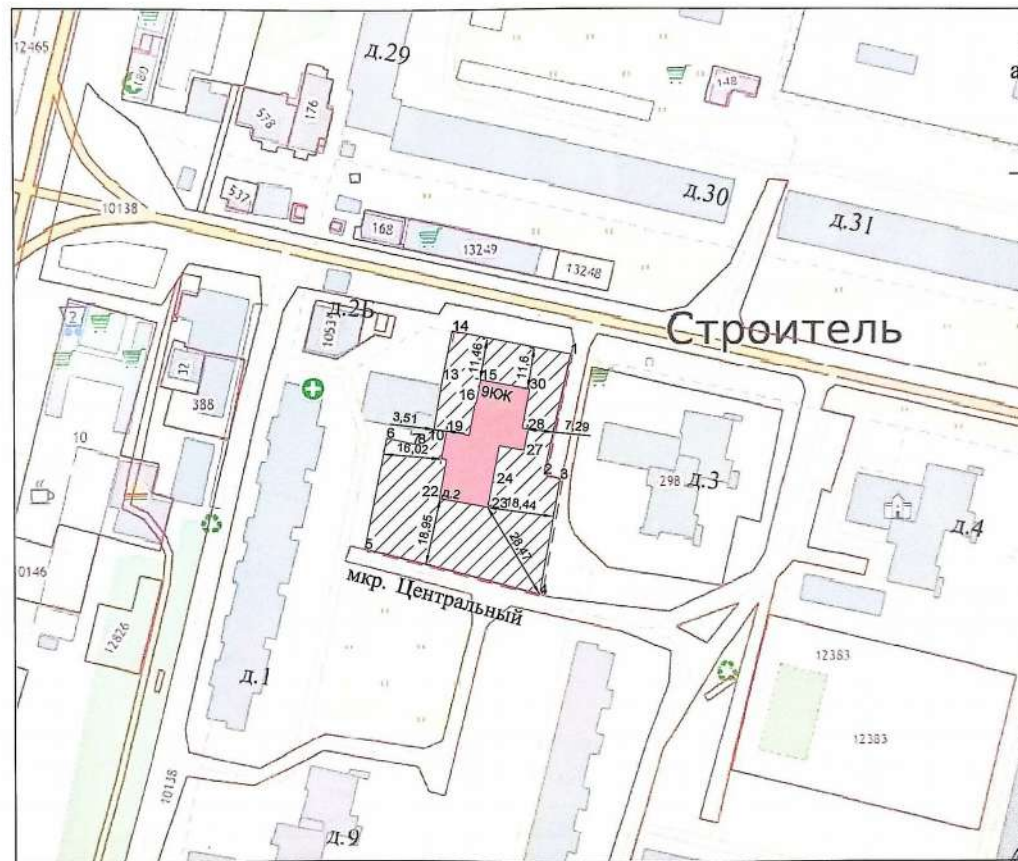
№ 1926
 К ПОСТАНОВЛЕНИЮ АДМИНИСТРАЦИИ
 ГОРОДА ТАМБОВА ТАМБОВСКОЙ ОБЛАСТИ
 ОТ 30.07.2021 №3551


Приложение № 76
 к постановлению
 администрации города
 Тамбова Тамбовской области
 от 08.08.2024 № 6332

Ведомость вычисления площади земельного участка

№ точки п/п	Координаты		Дирекционный угол			Горизонтальное проложение (м)
	X (м)	Y (м)	Гр.	Мин.	Сек.	
1	422928.71	1247641.97				
1	422928.71	1247641.97	191	58	23	34.56
2	422894.90	1247634.80	107	9	24	4.68
3	422893.52	1247639.27	189	41	16	32.98
4	422861.01	1247633.72	284	20	48	50.57
5	422873.54	1247584.73	11	3	36	31.95
6	422904.90	1247590.86	102	53	17	7.26
7	422903.28	1247597.94	94	8	21	1.52
8	422903.17	1247599.46	76	41	41	1.52
9	422903.52	1247600.94	58	42	47	1.52
10	422904.31	1247602.24	41	47	25	1.52
11	422905.44	1247603.25	24	2	20	1.52
12	422906.83	1247603.87	9	30	1	14.84
13	422921.47	1247606.32	10	45	33	13.87
14	422935.10	1247608.91	100	56	22	33.67
1	422928.71	1247641.97				
Внутренний контур						
15	422921.33	1247616.97	190	14	5	6.58
16	422914.85	1247615.80	280	57	14	0.32
17	422914.91	1247615.49	190	14	41	9.39
18	422905.67	1247613.82	280	16	51	6.44
19	422906.82	1247607.48	190	16	43	7.85
20	422899.10	1247606.08	100	9	56	1.47
21	422898.84	1247607.53	190	15	48	11.17
22	422887.85	1247605.54	100	13	24	13.86
23	422885.39	1247619.18	10	11	35	7.35
24	422892.62	1247620.48	288	26	5	0.03
25	422892.63	1247620.45	10	12	37	10.32
26	422902.79	1247622.28	100	12	37	7.05
27	422901.54	1247629.22	10	13	41	6.03
28	422907.47	1247630.29	280	20	11	1.62
29	422907.76	1247628.70	10	13	22	11.27
30	422918.85	1247630.70	280	14	19	13.95
15	422921.33	1247616.97				

Площадь земельного участка - 2251 кв.м.



 Прилегающая территория

Заказчик
 Комитет благоустройства
 и охраны окружающей среды
 администрации города Тамбова
 Тамбовской области



Администрация города Тамбова Тамбовской области
 УПРАВЛЕНИЕ АРХИТЕКТУРЫ
 отдела градостроительной географии
ПРОВЕРЕНО

Составил

ИП Ульянов А.В.

Наименование чертежа	Масштаб
План границ прилегающей территории многоквартирного жилого дома по адресу: п.Строитель, мкр."Центральный" д.2	1:1000
	КК 68:20:2701001



Заказчик
Комитет благоустройства
и охраны окружающей среды
администрации города Тамбова
Тамбовской области



Администрация города Тамбова Тамбовской области
УПРАВЛЕНИЕ АРХИТЕКТУРЫ
отдел геодезии и картографии
ПРОВЕРЕНО

Составил

ИИЗ Ульязкин А.В.

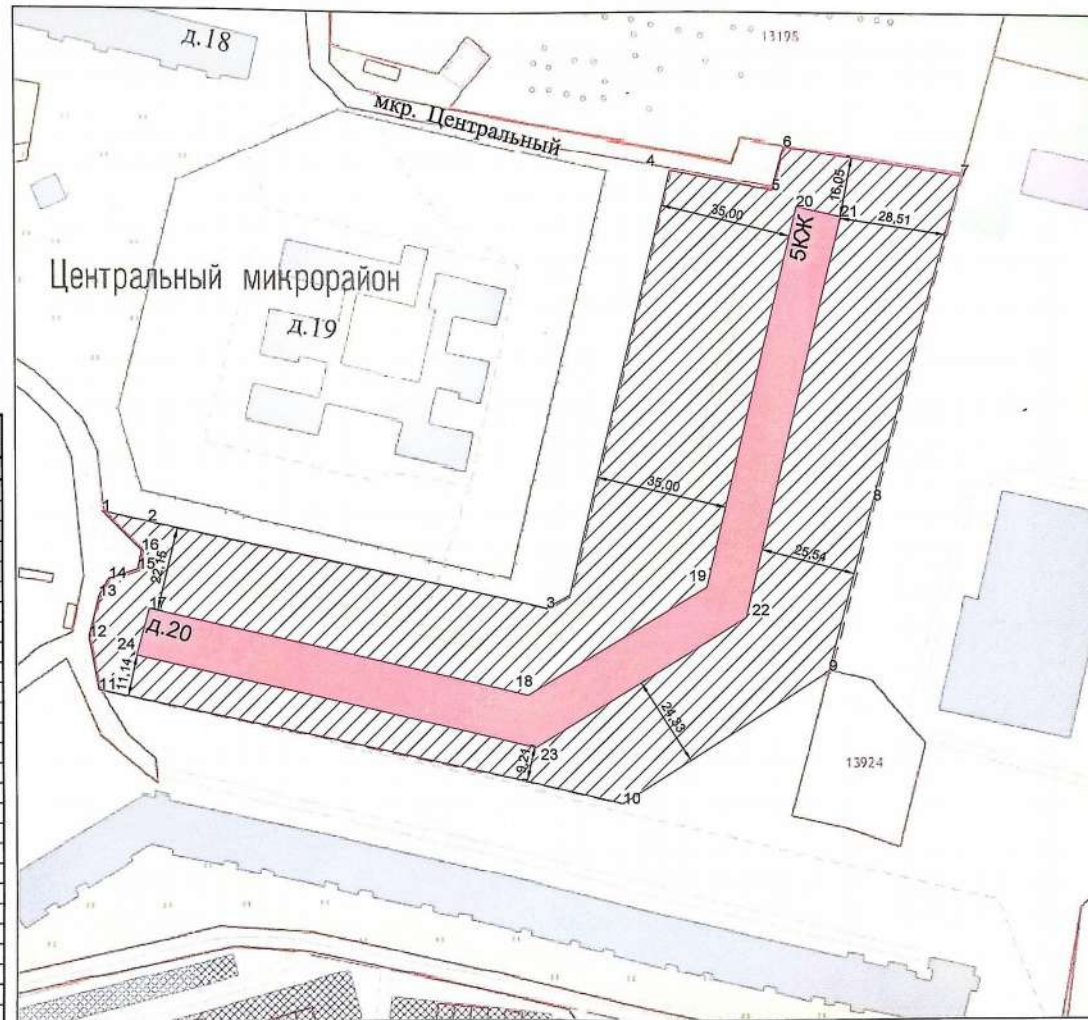


Наименование чертежа

План границ прилегающей территории
многоквартирного жилого дома по адресу:
п.Строитель, мкр."Центральный", д.20

Масштаб
1:1000

КК 68:20:2701001



Ведомость вычисления площади земельного участка

№ точки п/п	Координаты		Дирекционный угол			Горизонтальное проложение (м)
	X (м)	Y (м)	Гр.	Мин.	Сек.	
1	422566.52	1247831.35	102	35	41	12.24
2	422563.85	1247843.30	102	36	20	107.63
3	422540.36	1247948.34	60	35	52	7.05
4	422543.82	1247954.48	13	6	17	115.78
5	422656.58	1247980.73	100	44	57	27.67
6	422651.42	1248007.91	14	43	7	11.81
7	422662.84	1248010.91	98	47	9	48.19
8	422655.48	1248058.53	195	0	49	89.56
9	422568.98	1248035.33	194	42	46	46.82
10	422523.70	1248023.44	237	27	19	65.21
11	422488.62	1247968.47	282	38	1	141.51
12	422519.57	1247830.39	349	27	35	14.16
13	422533.49	1247827.80	13	43	58	10.99
14	422544.17	1247830.41	29	21	27	5.32
15	422548.81	1247833.02	72	2	44	7.92
16	422551.25	1247840.55	10	54	40	5.07
17	422556.23	1247841.51	315	21	51	14.46
1	422566.52	1247831.35				
Внутренний контур						
18	422540.84	1247843.50	103	21	58	102.65
19	422517.11	1247943.37	58	36	50	55.61
20	422546.07	1247990.84	13	8	20	103.78
21	422647.13	1248014.43	102	0	34	12.21
22	422644.59	1248026.37	193	14	30	109.49
23	422538.01	1248001.29	238	4	16	65.78
24	422503.22	1247945.46	283	33	26	108.27
25	422528.60	1247840.21	15	2	41	12.67
18	422540.84	1247843.50				

Площадь земельного участка - 14540 кв.м.



Прилегающая территория

Заказчик
Комитет благоустройства
и охраны окружающей среды
администрации города Тамбова
Тамбовской области

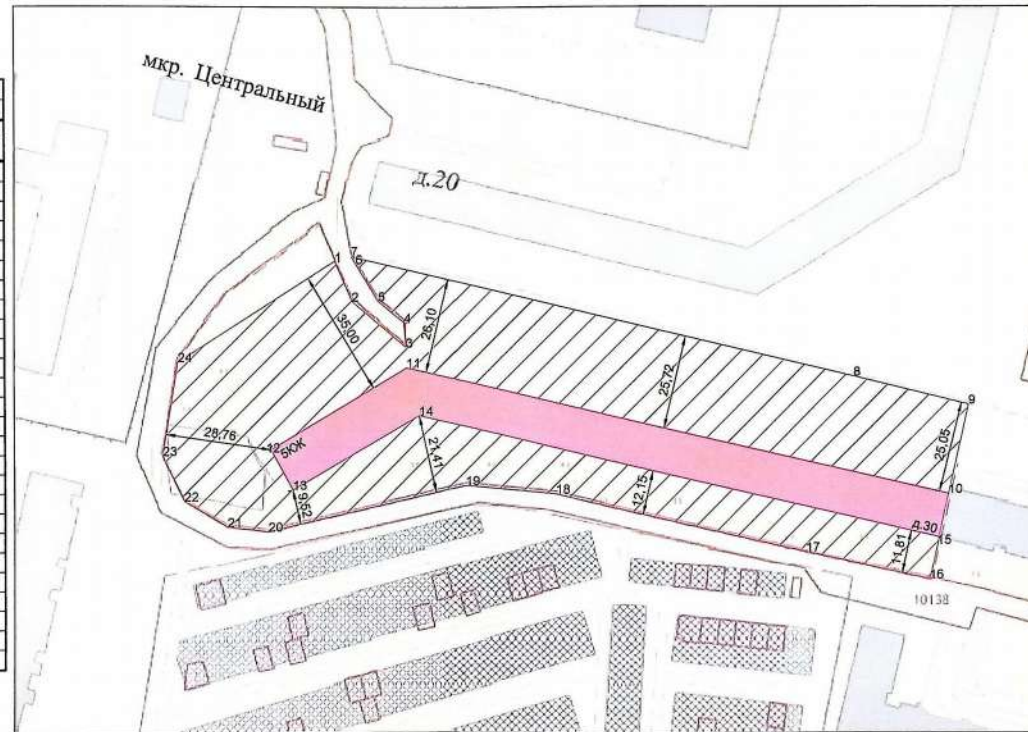


Ведомость вычисления площади земельного участка						
№ точки п/п	Координаты		Дирекционный угол			Горизонтальное проложение (м)
	X (м)	Y (м)	Гр.	Мин.	Сек.	
ЗУ(1)						
1	422518.09	1247825.90	156	15	33	11.80
2	422507.29	1247830.65	130	40	17	19.49
3	422494.59	1247845.43	355	9	6	6.74
4	422501.31	1247844.86	310	9	10	9.29
5	422507.30	1247837.76	329	1	11	11.91
6	422517.51	1247831.63	328	57	16	2.40
7	422519.57	1247830.39	103	31	28	141.24
8	422486.54	1247967.71	103	58	18	32.39
9	422478.72	1247999.14	192	46	11	25.02
10	422454.32	1247993.61	283	12	2	152.04
11	422489.04	1247845.59	239	14	11	44.65
12	422466.20	1247807.22	144	35	57	12.64
13	422455.90	1247814.54	59	52	18	39.87
14	422475.91	1247849.02	104	3	8	145.83
15	422440.50	1247990.49	192	38	39	9.68
16	422431.05	1247988.37	282	38	43	34.67
17	422438.64	1247954.54	283	10	19	70.13
18	422454.62	1247886.26	275	6	44	24.69
19	422456.82	1247861.67	257	13	30	55.08
20	422444.64	1247807.95	277	19	45	11.13
21	422446.06	1247796.91	301	12	50	13.74
22	422453.18	1247785.16	334	36	29	13.76
23	422465.61	1247779.26	9	1	3	25.84
24	422491.13	1247783.31	57	39	56	50.41
1	422518.09	1247825.90				

Площадь земельного участка - 9095кв.м.



Прилегающая территория



Администрация города Тамбова Тамбовской области
УПРАВЛЕНИЕ АРХИТЕКТУРЫ
отдел геодезии и картографии
ПРОВЕРЕНО

Составил

ИП Ульянкин А.В.



Наименование чертежа

План границ прилегающей территории
многоквартирного жилого дома по адресу:
п.Строитель, мкр."Центральный", д.30

Масштаб
1:1000

КК 68:20:2701001

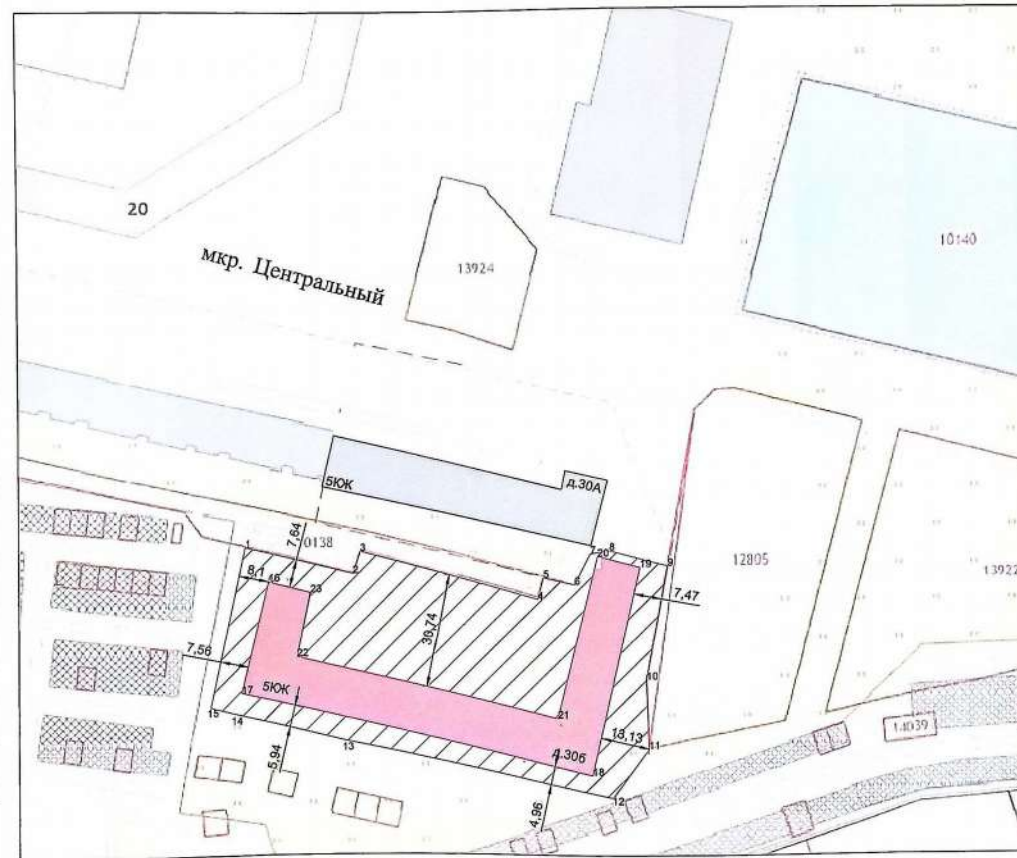
Заказчик
Комитет благоустройства
и охраны окружающей среды
администрации города Тамбова
Тамбовской области

Ведомость вычисления площади земельного участка						
№ точки п/п	Координаты		Дирекционный угол			Горизонтальное проложение (м)
	X (м)	Y (м)	Гр.	Мин.	Сек.	
:ЗУ(1)						
1	422424.22	1247969.78	104	1	53	29.98
2	422416.95	1247998.87	18	45	19	6.22
3	422422.84	1248000.87	105	7	13	49.61
4	422409.90	1248048.76	13	56	37	6.02
5	422415.74	1248050.21	102	1	46	8.59
6	422413.95	1248058.61	26	33	54	9.35
7	422422.31	1248062.79	79	57	12	5.16
8	422423.21	1248067.87	104	40	29	16.11
9	422419.13	1248083.45	190	16	7	31.19
10	422388.44	1248077.89	177	45	34	18.67
11	422369.78	1248078.62	212	51	34	17.99
12	422354.67	1248068.86	281	47	46	73.47
13	422369.69	1247996.94	285	17	6	31.71
14	422378.05	1247966.35	283	46	11	6.26
15	422379.54	1247960.27	12	0	57	45.68
1	422424.22	1247969.78				
Внутренний контур						
16	422414.85	1247976.06	193	22	37	30.99
17	422384.70	1247968.89	103	13	43	97.23
18	422362.45	1248063.54	12	33	40	57.66
19	422418.73	1248076.08	284	2	53	11.70
20	422421.57	1248064.73	193	37	20	45.01
21	422377.83	1248054.13	283	22	36	72.27
22	422394.55	1247983.82	11	43	0	17.68
23	422411.86	1247987.41	284	45	30	11.74
16	422414.85	1247976.06				

Площадь земельного участка - 4073 кв.м.



Прилегающая территория



Администрация города Тамбова Тамбовской области
УПРАВЛЕНИЕ АРХИТЕКТУРЫ
отдел землеустройства
ПРОВЕРЕНО

Составил

ИИ Ульянкин А.В.



Наименование чертежа

План границ прилегающей территории
многоквартирного жилого дома по адресу:
п. Строитель, мкр. "Центральный" д.306

Масштаб
1:1000

КК 68:20:2701001

Заказчик
Комитет благоустройства
и охраны окружающей среды
администрации города Тамбова
Тамбовской области



Администрация города Тамбова Тамбовской области
УПРАВЛЕНИЕ АРХИТЕКТУРЫ
и градостроительства
отдел заделов и картографии
ПРОВЕРЕНО

Составил

И.С. Ульянкин А.В.



Наименование чертежа

План границ прилегающей территории
многоквартирного жилого дома по адресу:
п.Строитель, мкр."Центральный", д.29

Масштаб
1:1000

КК 68:20:2701001

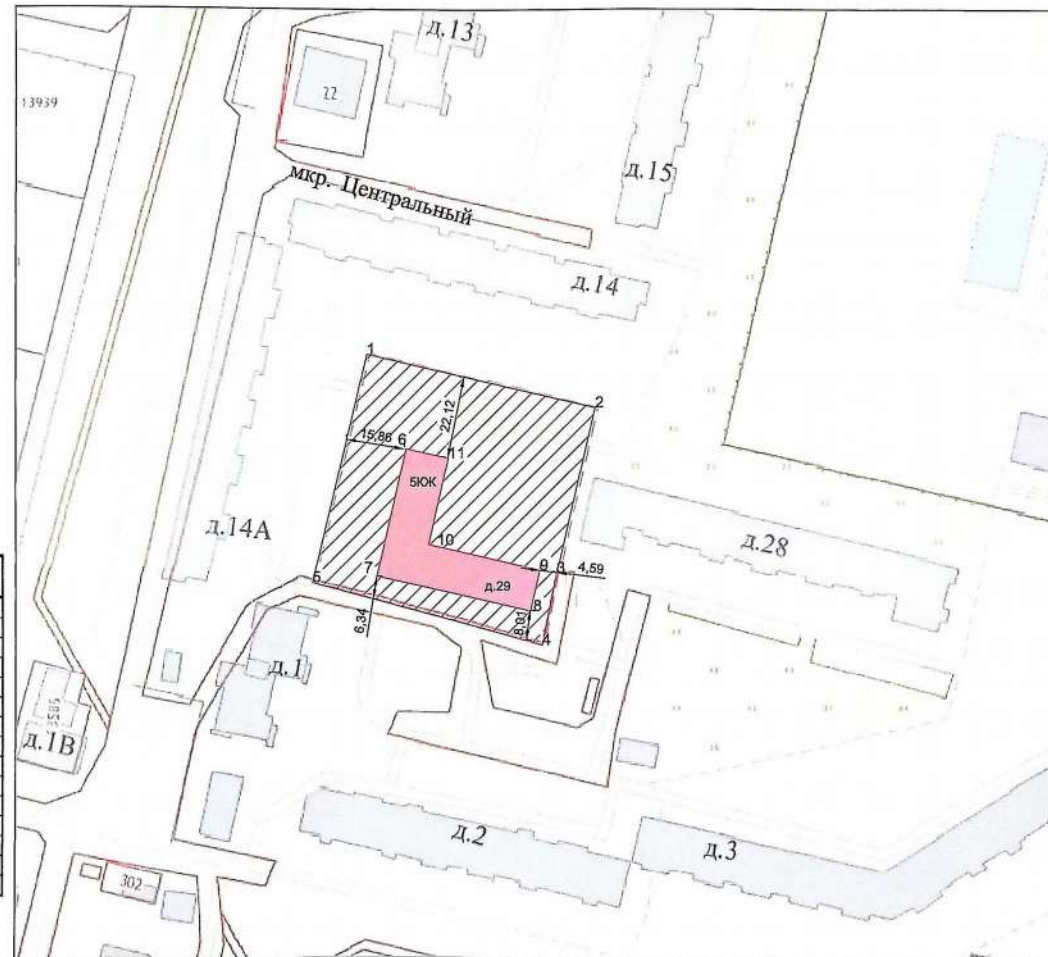
Ведомость вычисления площади земельного участка

№ точки п/п	Координаты		Дирекционный угол			Горизонтальное проложение (м)
	X (м)	Y (м)	Гр.	Мин.	Сек.	
ЭУ1(1)						
1	422531.89	1247508.66	103	4	8	63.37
2	422517.56	1247570.39	192	58	43	45.73
3	422473.00	1247560.12	191	21	40	19.75
4	422453.64	1247556.23	285	10	53	64.30
5	422470.48	1247494.17	13	16	35	63.10
1	422531.89	1247508.66				
Внутренний контур						
6	422506.36	1247519.26	192	47	15	35.06
7	422472.17	1247511.50	102	47	13	42.61
8	422462.74	1247553.05	12	47	1	11.21
9	422473.67	1247555.53	282	47	39	30.89
10	422480.51	1247525.41	12	49	5	23.84
11	422503.76	1247530.70	282	48	15	11.73
6	422506.36	1247519.26				

Площадь земельного участка - 3332 кв.м.



Прилегающая территория

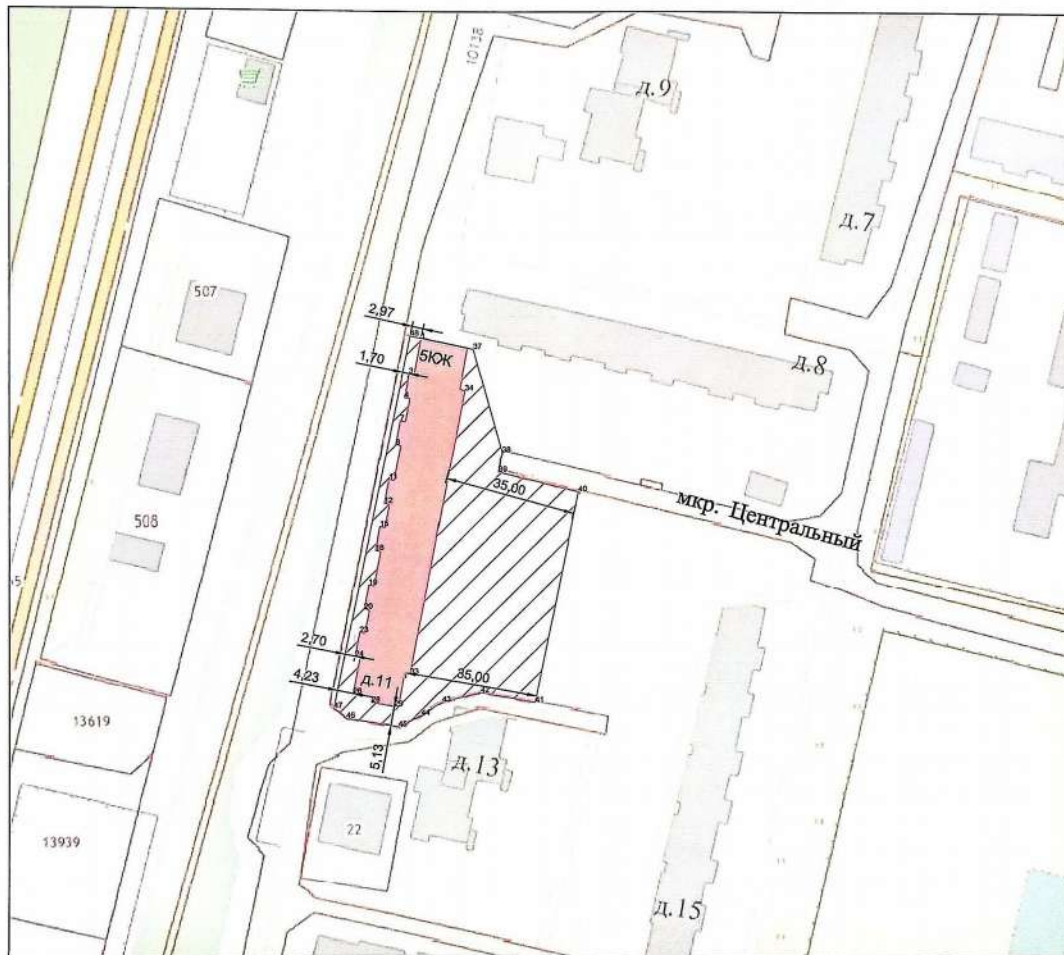


Ведомость вычисления площади земельного участка						
№ точки п/п	Координаты		Дирекционный угол			Горизонтальное проложение (м)
	X (м)	Y (м)	Гр.	Мин.	Сек.	
1	422731.17	1247515.60	190	38	41	9.80
2	422721.54	1247513.79	280	44	45	1.39
3	422721.80	1247512.42	190	38	9	6.50
4	422715.41	1247511.22	100	40	11	1.40
5	422715.15	1247512.60	190	36	50	6.30
6	422708.96	1247511.44	280	16	5	1.40
7	422709.21	1247510.06	190	32	57	6.50
8	422702.82	1247508.87	100	16	5	1.40
9	422702.57	1247510.25	190	36	16	9.40
10	422693.33	1247508.52	280	40	11	1.40
11	422693.59	1247507.14	190	38	9	6.50
12	422687.20	1247505.94	100	40	11	1.40
13	422686.94	1247507.32	190	36	50	6.30
14	422680.75	1247506.16	280	20	29	1.39
15	422681.00	1247504.79	190	38	9	6.50
16	422674.61	1247503.59	100	16	5	1.40
17	422674.36	1247504.97	190	36	16	9.40
18	422665.12	1247503.24	280	16	5	1.40
19	422665.37	1247501.86	190	33	55	6.49
20	422658.99	1247500.67	100	44	45	1.39
21	422658.73	1247502.04	190	36	50	6.30
22	422652.54	1247500.88	280	20	29	1.39
23	422652.79	1247499.51	190	38	9	6.50
24	422646.40	1247498.31	100	16	5	1.40
25	422646.15	1247499.69	190	34	35	9.81
26	422636.51	1247497.89	100	31	53	5.20
27	422635.56	1247503.00	190	40	11	1.40
28	422634.18	1247502.74	100	36	9	6.20
29	422633.04	1247508.83	10	40	11	1.40
30	422634.42	1247509.09	101	0	12	1.10
31	422634.21	1247510.17	10	37	59	7.80
32	422641.88	1247511.61	100	44	45	1.39
33	422641.62	1247512.98	10	35	56	76.98
34	422717.29	1247527.14	281	33	3	1.40
35	422717.57	1247525.77	10	34	31	11.17
36	422728.55	1247527.82	100	26	14	1.55
37	422728.27	1247529.34	164	10	12	28.59
38	422700.76	1247537.14	190	18	17	5.25
39	422695.59	1247536.20	103	45	46	21.86
40	422690.39	1247557.43	191	21	4	57.26
41	422634.25	1247546.16	279	44	38	14.71
42	422636.74	1247531.66	256	16	44	10.58
43	422634.23	1247521.38	236	42	15	6.45
44	422630.69	1247515.99	243	17	1	6.78
45	422627.64	1247509.93	279	54	40	14.06
46	422630.06	1247496.08	308	54	55	4.20
47	422632.70	1247492.81	11	20	55	101.08
48	422731.80	1247512.70	102	15	23	2.97
1	422731.17	1247515.60				

Площадь земельного участка - 2766 кв.м.



Прилегающая территория



№ 71 по КЧЕ № 1934
к постановлению администрации
города Тамбова Тамбовской области
от 30.07.2021 № 3551

Приложение № 81
к постановлению
администрации города
Тамбова Тамбовской области
08.08.2024 № 6332

Заказчик
Комитет благоустройства
и охраны окружающей среды
администрации города Тамбова
Тамбовской области

Администрация города Тамбова Тамбовской области
УПРАВЛЕНИЕ АРХИТЕКТУРЫ
отдел геодезии и картографии
ПРОВЕРЕНО

Исполнитель
Уполномоченный
Иванов А.В.
Викторич
Собственник

Наименование чертежа	Масштаб
План границ прилегающей территории многоквартирного жилого дома по адресу: п. Строитель, мкр. "Центральный", д.11	1:1000
	КК 68:20:2701001

Заказчик
Комитет благоустройства
и охраны окружающей среды
администрации города Тамбова
Тамбовской области



Администрация города Тамбова Тамбовской области
УПРАВЛЕНИЕ АРХИТЕКТУРЫ
отдел геодезии и картографии
ПРОВЕРЕНО

Ведомость вычисления площади земельного участка

№ точки п/п	Координаты		Дирекционный угол			Горизонтальное проложение (м)
	X (м)	Y (м)	Гр.	Мин.	Сек.	
ЗУ1(1)						
1	422069.41	1247403.03	102	15	28	50.02
2	422058.79	1247451.91	102	15	53	7.30
3	422057.24	1247459.04	191	54	29	27.04
4	422030.78	1247453.46	282	32	57	30.38
5	422037.38	1247423.81	11	36	6	21.18
6	422058.13	1247428.07	282	48	46	11.81
7	422060.75	1247416.55	191	45	43	33.31
8	422028.14	1247409.76	103	10	22	42.17
9	422018.53	1247450.82	192	9	59	6.69
10	422011.99	1247449.41	283	12	2	67.70
11	422027.45	1247383.50	24	57	33	46.28
1	422069.41	1247403.03				

Площадь прилегающей территории 2090 кв.м.



Прилегающая территория

Составил

ИП Ульяновкин А.В.



Наименование чертежа

План границ прилегающей территории
многоквартирного жилого дома по адресу:
п.Строитель, мкр.Южный д.10а к.1


Масштаб
1:1000

КК 68:20:2701001

« ПРИЛОЖЕНИЕ № 1933
к ПОСТАНОВЛЕНИЮ АДМИНИСТРАЦИИ
ГОРОДА ТАМБОВА ТАМБОВСКОЙ ОБЛАСТИ
от 30.07.2021 №3551

Приложение № 83
к постановлению
администрации города
Тамбова Тамбовской области
от 08.08.2024 № 6332

Заказчик
Комитет благоустройства
и охраны окружающей среды
администрации города Тамбова
Тамбовской области




Ведомость вычисления площади земельного участка

№ точки п/п	Координаты		Дирекционный угол			Горизонтальное проложение (м)
	X (м)	Y (м)	Гр.	Мин.	Сек.	
:ЗУ(1)						
1	422043.19	1247503.30	102	19	52	8.80
2	422041.31	1247511.90	185	35	24	43.53
3	421997.99	1247507.66	283	30	51	59.91
4	422011.99	1247449.41	12	8	54	6.70
5	422018.54	1247450.82	102	51	53	45.68
6	422008.37	1247495.35	12	51	40	35.72
1	422043.19	1247503.30				
:ЗУ1(2)						
7	422030.78	1247453.44	102	51	54	33.82
8	422023.25	1247486.41	12	52	52	23.10
9	422045.77	1247491.56	282	22	13	34.12
10	422053.08	1247458.23	192	7	22	22.81
7	422030.78	1247453.44				

Площадь прилегающей территории 1595 кв.м.



Прилегающая территория



Составил

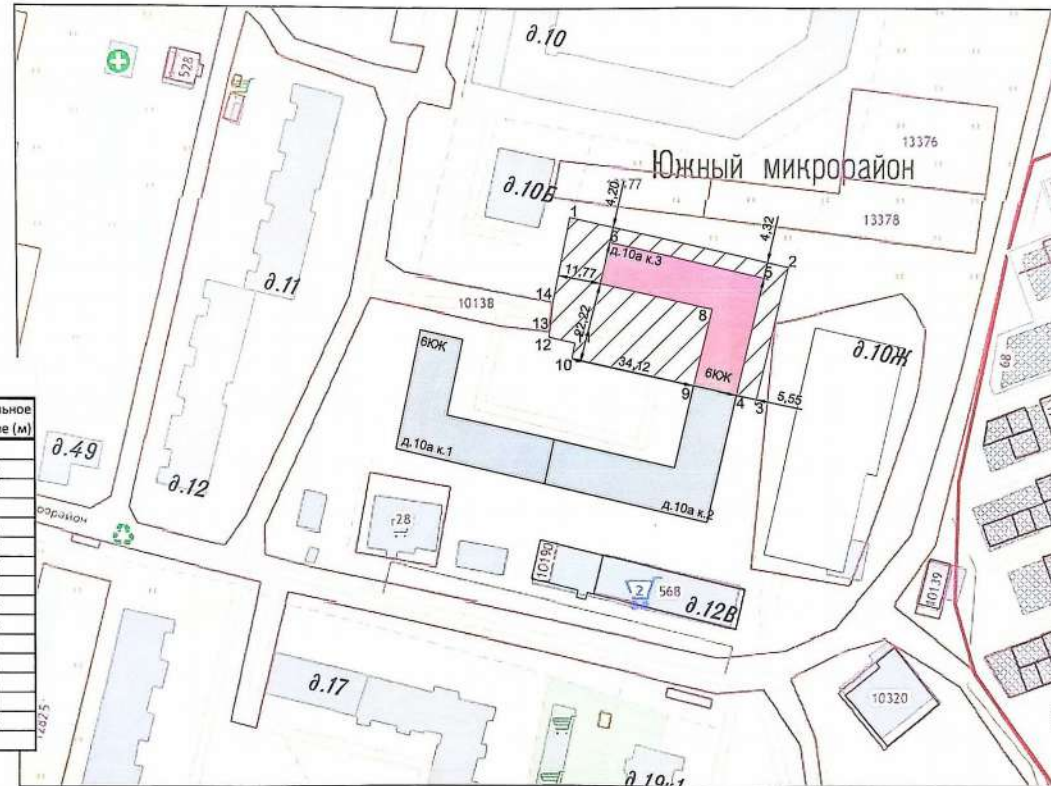
ИП Ульянкин А.В.



Наименование чертежа	Масштаб
План границ прилегающей территории многоквартирного жилого дома по адресу: п.Строитель, мкр.Южный д.10а к.2	1:1000
	КК 68:20:2701001

Приложение № 84
 к постановлению
 администрации города
 Тамбова Тамбовской области
 от 08.08.2024 № 6332

Заказчик
 Комитет благоустройства
 и охраны окружающей среды
 администрации города Тамбова
 Тамбовской области

Ведомость вычисления площади земельного участка

№ точки п/п	Координаты		Дирекционный угол			Горизонтальное проложение (м)
	X (м)	Y (м)	Гр.	Мин.	Сек.	
ЗУ1(1)						
1	422091.58	1247457.49	102	42	30	61.23
2	422078.11	1247517.22	193	16	45	37.09
3	422042.01	1247508.70	282	19	35	5.53
4	422043.19	1247503.30	12	51	16	32.81
5	422075.18	1247510.60	282	51	30	43.18
6	422084.79	1247468.50	192	49	34	11.49
7	422073.59	1247465.95	102	51	51	31.31
8	422066.62	1247496.47	193	15	4	21.42
9	422045.77	1247491.56	282	22	13	34.12
10	422053.08	1247458.23	11	1	5	4.24
11	422057.24	1247459.04	282	15	53	7.30
12	422058.79	1247451.91	4	5	8	1.40
13	422060.19	1247452.01	6	19	0	8.09
14	422068.23	1247452.90	11	7	15	23.80
1	422091.58	1247457.49				

Площадь прилегающей территории 1466 кв.м.




Прилегающая территория

Администрация города Тамбова Тамбовской области
 УПРАВЛЕНИЕ АРХИТЕКТУРЫ
 отдел генерального проектирования и картографии
ПРОБЕЖЕНО

Составил

ИП Ульянов А.В.




Наименование чертежа

План границ прилегающей территории
 многоквартирного жилого дома по адресу:
 п.Строитель, мкр. Южный д.10а к.3

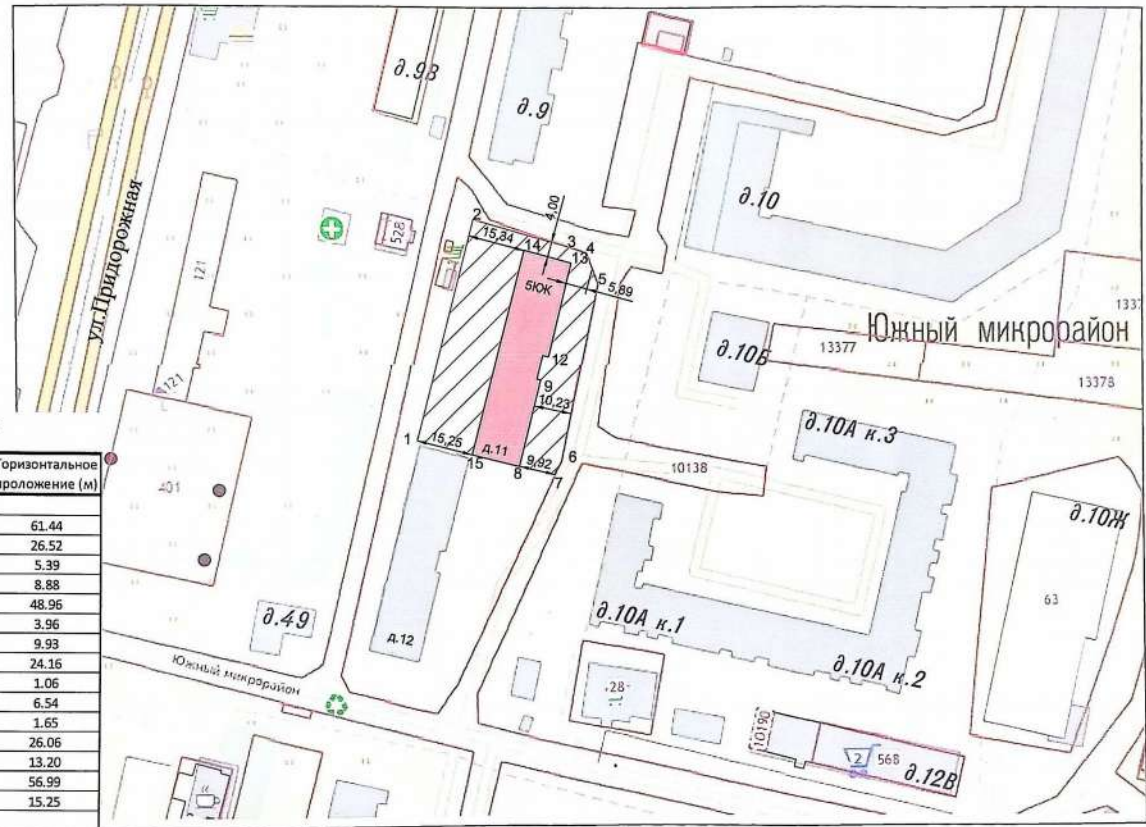
Масштаб
 1:1000

КК 68:20:2701001

«Приложение № 1935
к постановлению администрации
города Тамбова Тамбовской области
от 30.07.2021 №3551

Приложение № 85
к постановлению
администрации города
Тамбова Тамбовской области
от 08.08.2024 № 6332

Заказчик
Комитет благоустройства
и охраны окружающей среды
администрации города Тамбова
Тамбовской области

Ведомость вычисления площади земельного участка

№ точки п/п	Координаты		Дирекционный угол			Горизонтальное положение (м)
	X (м)	Y (м)	Гр.	Мин.	Сек.	
1	422075.09	1247358.30	13	54	34	61.44
2	422134.73	1247373.07	105	10	4	26.52
3	422127.79	1247398.67	108	9	57	5.39
4	422126.11	1247403.79	159	5	48	8.88
5	422117.81	1247406.96	191	19	50	48.96
6	422069.80	1247397.34	205	24	4	3.96
7	422066.22	1247395.64	282	30	36	9.93
8	422068.37	1247385.95	13	32	50	24.16
9	422091.86	1247391.61	283	6	59	1.06
10	422092.10	1247390.58	13	31	35	6.54
11	422098.46	1247392.11	103	16	48	1.65
12	422098.08	1247393.72	13	13	13	26.06
13	422123.45	1247399.68	284	31	13	13.20
14	422126.76	1247386.90	194	0	7	56.99
15	422071.46	1247373.11	283	46	19	15.25
1	422075.09	1247358.30				

Площадь прилегающей территории 1548 кв.м.

 Прилегающая территория

Администрация города Тамбова Тамбовской области
УПРАВЛЕНИЕ АРХИТЕКТУРЫ
отдел геодезии и картографии
ПРОВЕРЕНО

Составил

ИП Ульяновки А.В.



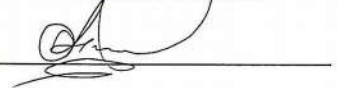
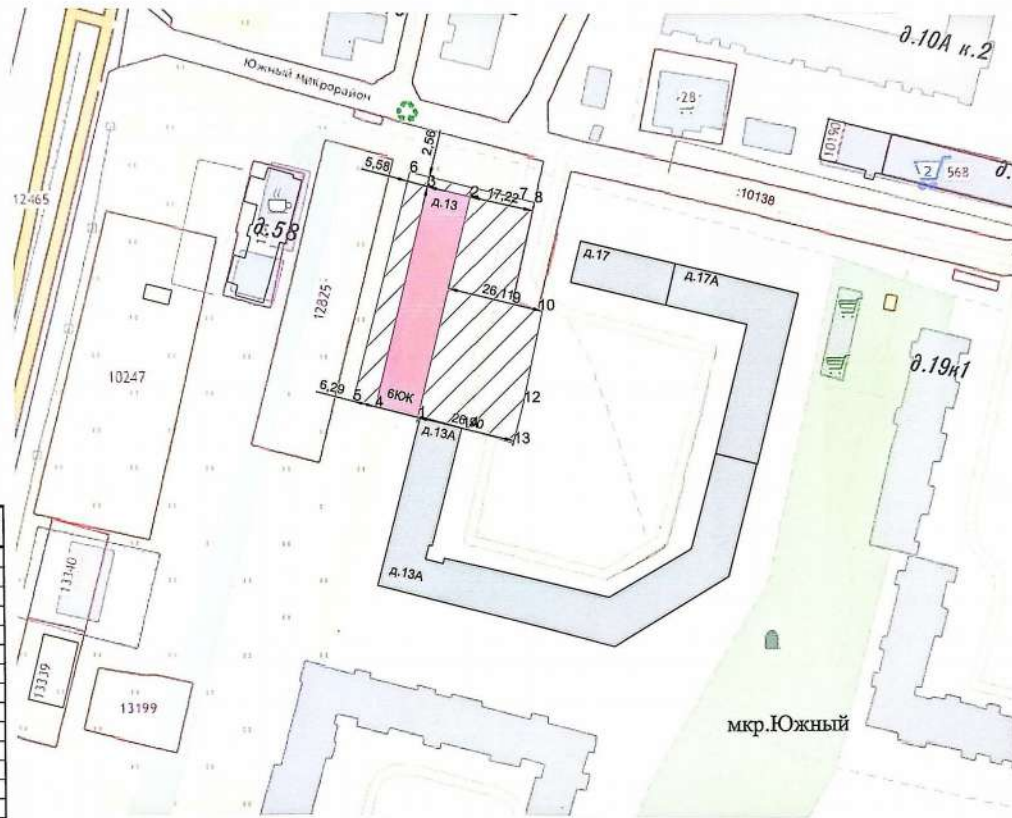
Наименование чертежа
План границ прилегающей территории
многоквартирного жилого дома по адресу:
п.Строитель, мкр. Южный д.11

Масштаб
1:1000
КК 68:20:2701001

«Примочение № 1936
к постановлению администрации
города Тамбова Тамбовской области
от 30.07.2021 №3551

Приложение № 16
к постановлению
администрации города
Тамбова Тамбовской области
от 08.08.2024 № 6332

Заказчик
Комитет благоустройства
и охраны окружающей среды
администрации города Тамбова
Тамбовской области

Ведомость вычисления площади земельного участка

№ точки	Координаты		Дирекционный угол			Горизонтальное проложение (м)
	п/п	X (м)	Y (м)	Гр.	Мин.	
1	421923.04	1247339.15	13	25	46	61.40
2	421982.76	1247353.41	283	25	9	11.94
3	421985.53	1247341.80	193	25	46	61.40
4	421925.81	1247327.54	285	52	13	6.29
5	421927.53	1247321.49	14	5	50	63.68
6	421989.29	1247337.00	103	17	54	30.52
7	421982.27	1247366.70	103	25	51	4.13
8	421981.31	1247370.72	192	18	15	27.69
9	421954.26	1247364.82	105	58	2	7.20
10	421952.28	1247371.74	103	27	31	1.20
11	421952.00	1247372.91	191	29	17	25.20
12	421927.30	1247367.89	193	45	38	11.60
13	421916.03	1247365.13	286	40	8	14.57
14	421920.21	1247351.17	283	14	54	12.35
1	421923.04	1247339.15				

Площадь прилегающей территории 1863 кв.м.



Прилегающая территория

Администрация города Тамбова Тамбовской области
УПРАВЛЕНИЕ АРХИТЕКТУРЫ
и градостроительства
и картографии
ПРОВЕРЕНО

Составил

ИП Ульянов А.В.



Наименование чертежа

План границ прилегающей территории
многоквартирного жилого дома по адресу:
п. Строитель, мкр. Южный д.13


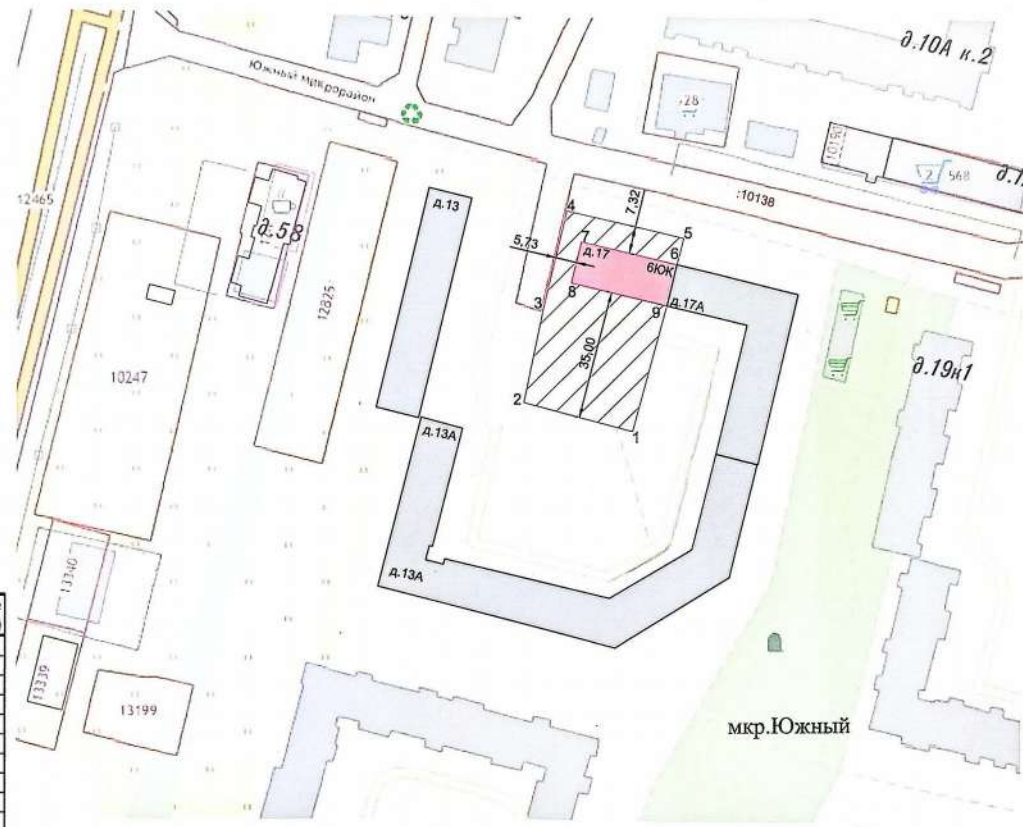
Масштаб
1:1000

КК 68:20:2701001

« ПРИЛОЖЕНИЕ № 1937
 К ПОСТАНОВЛЕНИЮ АДМИНИСТРАЦИИ
 ГОРОДА ТАМБОВА ТАМБОВСКОЙ ОБЛАСТИ
 ОТ 30.07.2021 №3551

Приложение № 04
 к постановлению
 администрации города
 Тамбова Тамбовской области
 от 08.08.2021 № 6332

Заказчик
 Комитет благоустройства
 и охраны окружающей среды
 администрации города Тамбова
 Тамбовской области

Ведомость вычисления площади земельного участка

№ точки п/п	Координаты		Дирекционный угол			Горизонтальное проложение (м)
	X (м)	Y (м)	Гр.	Мин.	Сек.	
ЭУ1(1)						
1	421919.48	1247397.47	284	48	30	30.60
2	421927.30	1247367.89	11	29	17	25.20
3	421952.00	1247372.91	13	16	40	28.04
4	421979.29	1247379.35	103	17	45	32.48
5	421971.82	1247410.96	193	43	58	7.33
6	421964.70	1247409.22	283	19	22	26.69
7	421970.85	1247383.25	193	28	19	11.33
8	421959.83	1247380.61	103	31	9	26.61
9	421953.61	1247406.48	194	47	17	35.30
1	421919.48	1247397.47				

Площадь прилегающей территории 1405 кв.м.



Прилегающая территория

Администрация города Тамбова Тамбовской области
 УПРАВЛЕНИЕ АРХИТЕКТУРЫ
 отдел геодезии и картографии
ПРОВЕРЕНО

Составил

ИИ Ульянкин А.В.



Наименование чертежа	Масштаб
План границ прилегающей территории многоквартирного жилого дома по адресу: п.Строитель, мкр. Южный д.17	1:1000
	КК 68:20:2701001

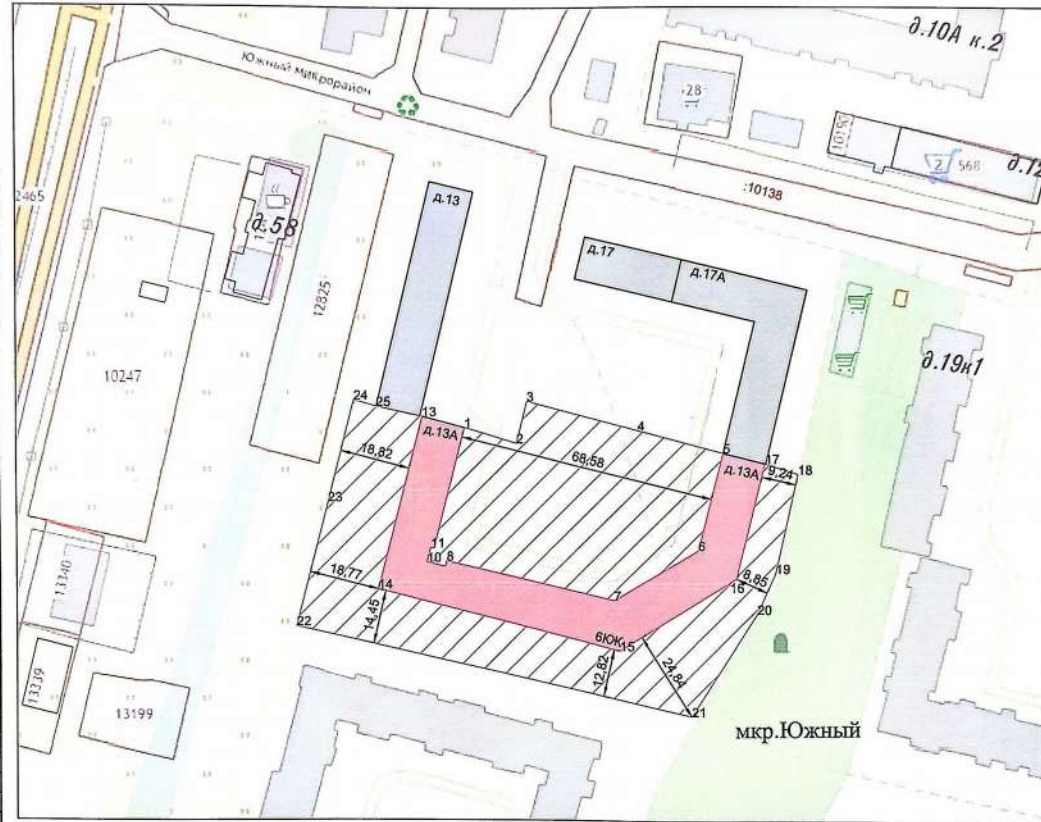
«Приложение № 1938
к постановлению администрации
города Тамбова Тамбовской области
от 30.07.2021 №3551

Приложение № 88
к постановлению
администрации города
Тамбова Тамбовской области
от 08.08.2024 № 6332

Заказчик
Комитет благоустройства
и охраны окружающей среды
администрации города Тамбова
Тамбовской области



Ведомость вычисления площади земельного участка						
№ точки п/п	Координаты		Дирекционный угол			Горизонтальное проложение (м)
	X (м)	Y (м)	Гр.	Мин.	Сек.	
:ЗУ(1)						
1	421920.21	1247351.17	106	40	8	14.57
2	421916.03	1247365.13	13	45	38	11.60
3	421927.30	1247367.89	104	48	30	30.60
4	421919.48	1247397.47	104	48	2	23.45
5	421913.49	1247420.14	193	52	49	26.76
6	421887.51	1247413.72	238	57	52	26.05
7	421874.08	1247391.40	283	10	40	46.15
8	421884.60	1247346.47	194	18	26	1.54
9	421883.11	1247346.09	283	0	11	4.98
10	421884.23	1247341.24	14	17	1	3.93
11	421888.04	1247342.21	100	21	58	0.83
12	421887.89	1247343.03	14	8	10	33.33
:ЗУ(2)						
13	421923.19	1247339.82	194	8	28	47.64
14	421876.99	1247328.18	104	9	47	66.82
15	421860.64	1247392.97	57	51	53	36.49
16	421880.05	1247423.87	13	42	21	31.57
17	421910.72	1247431.35	107	23	28	9.20
18	421907.97	1247440.13	192	35	35	27.06
19	421881.56	1247434.23	204	4	45	11.96
20	421870.64	1247429.35	212	21	40	32.41
21	421843.26	1247412.00	282	41	11	108.32
22	421867.05	1247306.32	14	4	7	34.31
23	421900.33	1247314.66	14	5	44	28.04
24	421927.53	1247321.49	105	52	13	6.29
25	421925.81	1247327.54	103	25	9	11.94
26	421923.04	1247339.15	77	22	50	0.69
13	421923.19	1247339.82				



Площадь прилегающей территории 1863 кв.м.



Прилегающая территория

Администрация города Тамбова Тамбовской области
УПРАВЛЕНИЕ АРХИТЕКТУРЫ
отдел геодезии и картографии
ПРОВЕРЕНО

Составил

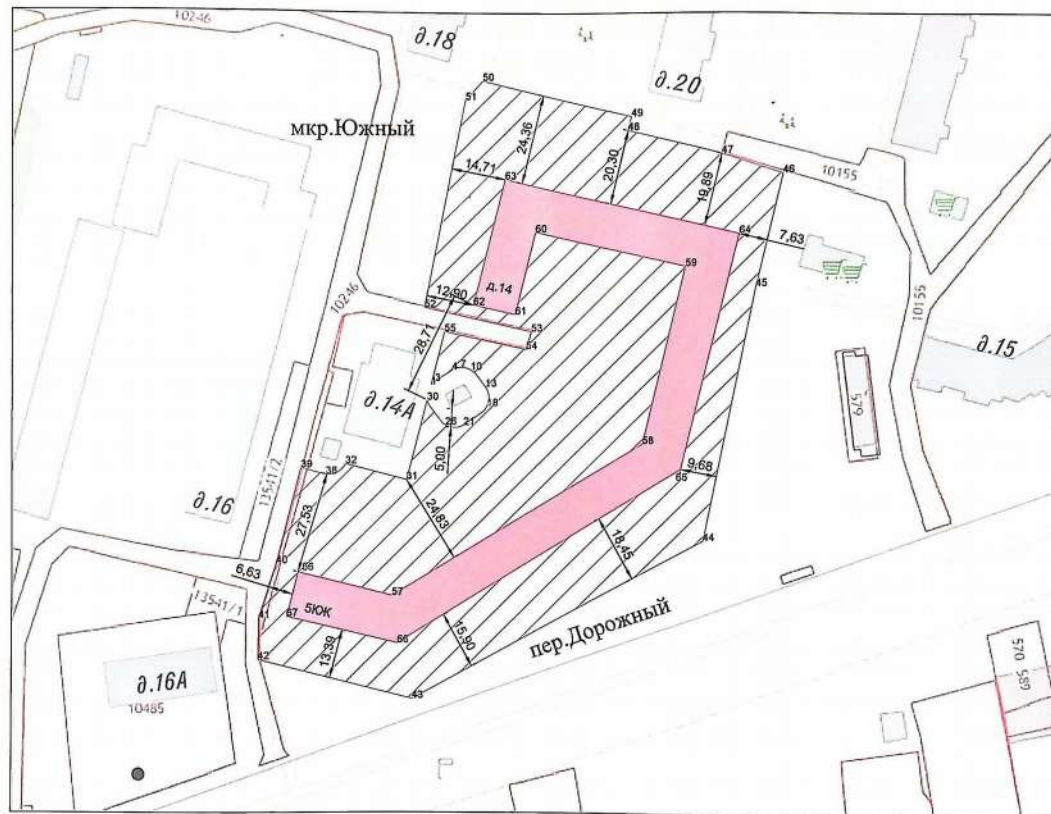
ИП Ульянкин А.В.



Наименование чертежа	Масштаб
План границ прилегающей территории многоквартирного жилого дома по адресу: п.Строитель, мкр. Южный, д.13а	1:1000
	КК 68:20:2701001

Ведомость вычисления площади земельного участка						
№ точки ЗУ(1)	Координаты		Дирекционный угол			Горизонтальное проложение (м)
	X (м)	Y (м)	Гр.	Мин.	Сек.	
1	421676.64	1247364.71	43	49	51	0.69
2	421677.14	1247365.19	51	27	31	0.75
3	421677.61	1247365.78	56	56	14	5.57
4	421680.65	1247370.45	64	20	5	0.85
5	421681.02	1247371.22	73	26	34	0.77
6	421681.24	1247371.96	82	36	1	0.78
7	421681.34	1247372.73	90	44	38	0.77
8	421681.33	1247373.50	101	44	44	1.03
9	421681.12	1247374.51	113	20	38	1.03
10	421680.71	1247375.46	125	32	15	1.03
11	421680.11	1247376.30	134	12	54	0.52
12	421679.75	1247376.67	142	51	22	4.60
13	421676.08	1247379.45	148	51	5	1.06
14	421675.17	1247380.00	163	20	31	1.33
15	421673.90	1247380.38	176	45	37	1.06
16	421672.84	1247380.44	190	22	54	1.33
17	421671.53	1247380.20	203	0	31	0.79
18	421670.80	1247379.89	213	5	30	1.06
19	421669.91	1247379.31	223	28	45	0.80
20	421669.33	1247378.76	234	44	37	6.39
21	421665.64	1247373.54	245	25	58	0.77
22	421665.32	1247372.84	253	39	6	0.78
23	421665.10	1247372.09	264	24	2	1.02
24	421665.00	1247371.07	276	5	45	1.04
25	421665.11	1247370.04	291	15	1	1.55
26	421665.67	1247368.60	305	32	15	1.03
27	421666.27	1247367.76	323	37	10	6.32
28	421671.36	1247364.01	337	59	19	0.51
29	421671.83	1247363.82	345	44	59	0.65
30	421672.46	1247363.66	194	19	17	22.40
31	421650.76	1247358.12	284	26	4	17.09
32	421655.02	1247341.57	211	3	33	1.03
33	421654.14	1247341.04	222	36	50	1.02
34	421653.39	1247340.35	234	8	13	1.02
35	421652.79	1247339.52	247	26	56	1.28
36	421652.30	1247338.34	262	49	10	1.28
37	421652.14	1247337.07	273	0	46	0.76
38	421652.18	1247336.31	283	57	21	6.92
39	421653.85	1247329.59	194	5	36	26.73
40	421627.92	1247323.08	197	20	19	15.54
41	421613.09	1247318.45	180	46	19	11.13
42	421601.96	1247318.30	104	22	1	42.84
43	421591.33	1247359.80	61	10	17	89.57
44	421634.52	1247438.27	11	26	33	70.27
45	421703.39	1247452.21	13	16	10	31.54
46	421734.09	1247459.45	287	23	1	17.24
47	421739.24	1247443.00	284	1	12	25.92
48	421745.52	1247417.85	13	34	13	3.88
49	421749.29	1247418.76	283	33	31	41.33
50	421758.98	1247378.58	222	10	30	7.03
51	421753.77	1247373.86	191	3	2	57.23
52	421697.60	1247362.89	102	34	44	29.66
53	421691.14	1247391.84	195	57	40	4.98
54	421686.35	1247390.47	282	5	22	22.63
55	421691.09	1247368.34	194	6	5	14.90
1	421676.64	1247364.71				
Внутренний контур						
56	421625.67	1247328.93	104	1	51	26.15
57	421619.33	1247354.30	58	35	2	79.33
58	421660.68	1247422.00	13	17	6	49.39
59	421708.75	1247433.35	283	0	36	41.44
60	421718.08	1247392.97	193	43	18	22.98
61	421695.76	1247387.52	282	36	51	11.63
62	421698.30	1247376.17	14	0	30	35.16
63	421732.41	1247384.68	103	7	11	64.76
64	421717.71	1247447.75	193	35	32	65.74
65	421653.81	1247432.30	238	13	21	89.99
66	421606.42	1247355.80	283	29	2	30.71
67	421613.58	1247325.94	13	53	28	12.45
56	421625.67	1247328.93				

Площадь земельного участка - 10087 кв.м.



Прилегающая территория

Приложение № 89
к постановлению Администрации
города Тамбова Тамбовской области
от 30.07.2021 №3551

Приложение № 89
к постановлению
Администрации города
Тамбова Тамбовской области
от 08.08.2024 № 6332

Заказчик
Комитет благоустройства
и охраны окружающей среды
Администрации города Тамбова
Тамбовской области

Администрация города Тамбова Тамбовской области
УПРАВЛЕНИЕ АРХИТЕКТУРЫ
отдела геодезии и картографии
ПРОВЕРЕНО

Составил

Ильин А.В.



Наименование чертежа
План границ прилегающей территории
многоквартирного жилого дома по адресу:
п.Строитель, мкр Южный д.14

Масштаб
1:1000

КК 68:20:2701001

«Приложение № 40
к постановлению администрации
города Тамбова Тамбовской области
от 30.07.2021 №3551

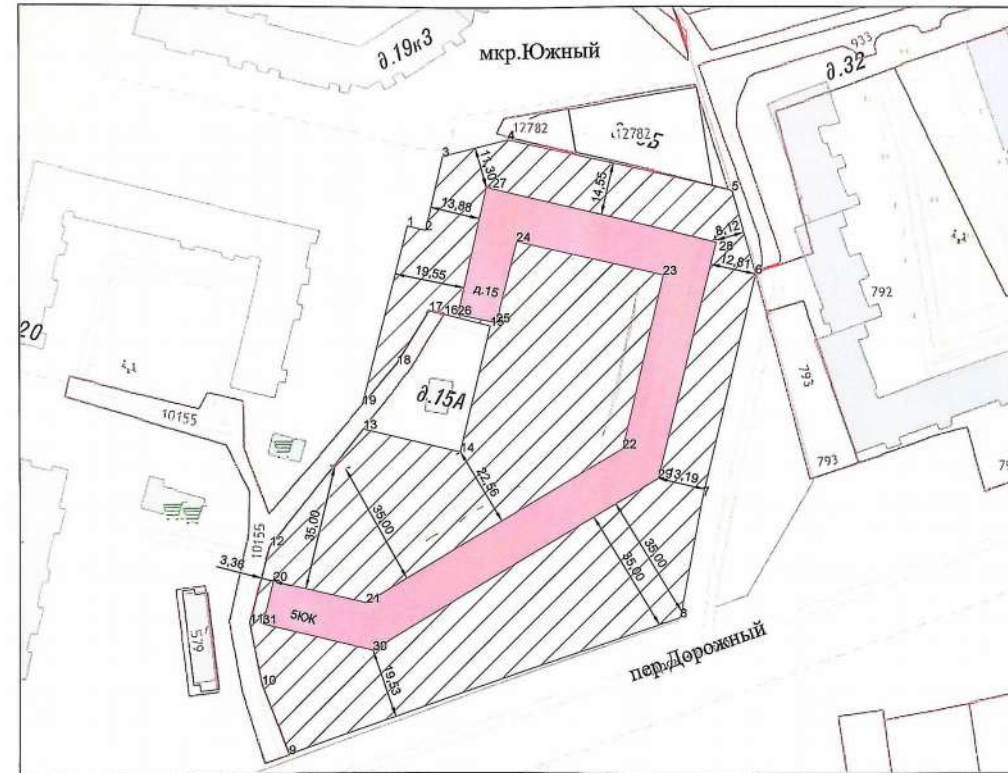
Приложение № 40
к постановлению
администрации города
Тамбова Тамбовской области
от 30.07.2021 № 6332

Ведомость вычисления площади земельного участка						
№ точки :ЗУ(1)	Координаты		Дирекционный угол			Горизонтальное проложение (м)
	X (м)	Y (м)	Гр.	Мин.	Сек.	
1	421786.87	1247537.98	103	33	34	5.25
2	421785.64	1247543.08	12	59	11	21.05
3	421806.15	1247547.81	75	54	16	18.76
4	421810.72	1247566.01	102	58	15	63.80
5	421796.40	1247628.18	163	42	20	24.13
6	421773.24	1247634.95	193	19	6	63.51
7	421711.44	1247620.32	190	42	31	34.39
8	421677.65	1247613.93	250	44	18	115.28
9	421639.62	1247505.10	338	43	56	20.93
10	421659.12	1247497.51	348	42	56	17.48
11	421676.26	1247494.09	14	40	49	22.22
12	421697.75	1247499.72	38	34	33	41.58
13	421730.26	1247525.65	103	17	23	27.93
14	421723.84	1247552.83	13	16	33	36.19
15	421759.06	1247561.14	284	9	5	13.25
16	421762.30	1247548.29	282	14	32	4.34
17	421763.22	1247544.05	211	25	23	17.32
18	421748.44	1247535.02	220	24	31	14.84
19	421737.14	1247525.40	14	11	45	51.30
1	421786.87	1247537.98				
Внутренний контур						
20	421687.85	1247500.60	103	15	36	26.68
21	421681.73	1247526.57	58	59	12	83.44
22	421724.72	1247598.08	12	54	24	49.47
23	421772.94	1247609.13	283	14	0	41.72
24	421782.49	1247568.52	194	7	11	23.24
25	421759.95	1247562.85	281	46	13	10.98
26	421762.19	1247552.10	12	36	9	36.25
27	421797.57	1247560.01	103	39	5	65.76
28	421782.05	1247623.91	193	40	20	67.61
29	421716.36	1247607.93	238	56	20	92.88
30	421668.44	1247528.37	283	42	51	31.51
31	421675.91	1247497.76	13	22	46	12.27
20	421687.85	1247500.60				

Площадь земельного участка - 11331 кв.м.



Прилегающая территория



Заказчик
Комитет благоустройства
и охраны окружающей среды
администрации города Тамбова
Тамбовской области

Администрация города Тамбова Тамбовской области
УПРАВЛЕНИЕ АРХИТЕКТУРЫ
и картографии
отдел геодезии и картографии
ПРОВЕРЕНО

Составил

И.И. Ульянкин А.В.

Наименование чертежа

План границ прилегающей территории
многоквартирного жилого дома по адресу:
п. Строитель, мкр Южный д. 15

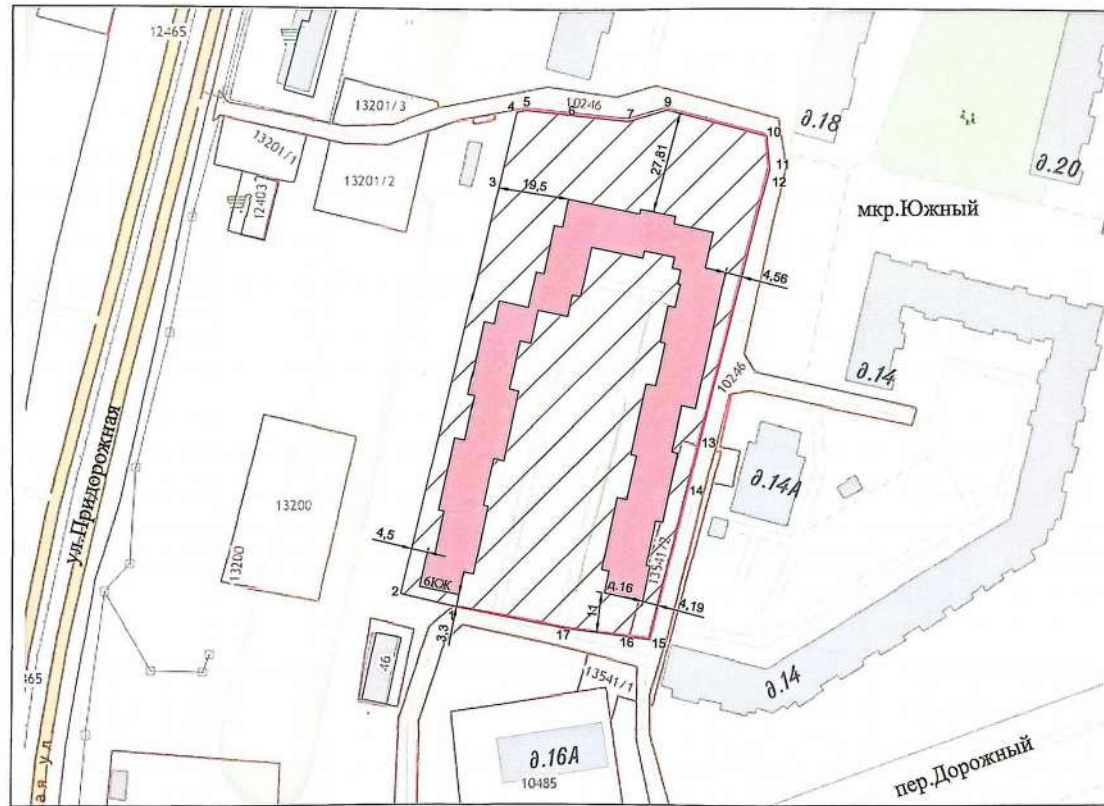
Масштаб
1:1000

КК 68:20:2701001

Ведомость вычисления площади земельного участка

№ точки п/п	Координаты		Дирекционный угол			Горизонтальное проецирование (м)
	X (м)	Y (м)	Гр.	Мин.	Сек.	
1	421773.40	1247283.90	96	36	30	11.63
2	421772.13	1247295.46	96	17	27	16.70
3	421770.30	1247312.06	73	43	52	2.68
4	421771.05	1247344.03	73	05	54	8.16
5	421773.33	1247322.46	204	44	25	26.22
6	421766.35	1247349.75	174	39	49	9.24
7	421757.05	1247350.40	194	4	42	1.29
8	421753.86	1247349.80	194	7	49	75.25
9	421680.89	1247351.43	194	7	6	13.53
10	421667.77	1247326.13	194	11	20	40.96
11	421628.06	1247318.09	277	9	6	5.30
12	421628.72	1247312.83	277	9	50	18.20
13	421630.99	1247294.77	281	17	16	30.60
14	421636.98	1247284.76	283	16	73	15.11
15	421642.45	1247250.02	13	16	48	114.67
16	421752.05	1247276.35	13	17	0	21.41
17	421772.89	1247281.31	76	51	37	2.64
18	421773.40	1247283.90				
Внутренний контур						
18	421637.92	1247264.73	282	5	14	10.98
19	421640.22	1247253.99	12	5	56	9.54
20	421649.55	1247255.99	102	13	46	2.08
21	421649.11	1247258.02	12	4	29	12.06
22	421680.89	1247303.54	281	49	48	1.51
23	421661.20	1247259.06	12	5	5	20.30
24	421681.05	1247263.31	102	1	26	2.83
25	421680.46	1247266.08	12	6	15	12.45
26	421692.63	1247268.69	282	8	24	1.76
27	421693.00	1247266.97	12	6	44	20.45
28	421712.99	1247271.26	101	59	39	2.79
29	421712.41	1247273.99	12	5	18	6.49
30	421718.76	1247275.35	102	8	36	8.22
31	421717.03	1247283.39	12	5	25	9.93
32	421726.74	1247285.47	102	5	41	2.15
33	421726.29	1247287.57	12	7	37	13.61
34	421739.60	1247290.43	101	57	13	2.27
35	421739.13	1247292.65	12	3	34	7.95
36	421746.90	1247294.31	102	6	9	19.98
37	421742.71	1247313.85	12	3	53	1.34
38	421744.02	1247314.13	102	8	52	9.79
39	421741.96	1247323.70	192	1	2	2.07
40	421739.94	1247323.27	102	5	54	10.97
41	421737.64	1247334.00	192	4	43	10.08
42	421727.78	1247331.89	102	7	22	5.67
43	421726.59	1247337.43	192	5	29	38.24
44	421685.20	1247329.42	282	5	41	3.87
45	421690.01	1247325.64	192	6	36	12.92
46	421677.38	1247322.93	101	50	12	1.71
47	421677.03	1247324.60	192	6	18	19.50
48	421657.96	1247320.51	282	14	22	1.93
49	421658.37	1247318.62	192	4	8	12.43
50	421646.21	1247316.02	101	42	23	1.13
51	421645.98	1247317.13	192	5	26	9.93
52	421636.27	1247315.05	282	5	14	10.70
53	421638.51	1247304.59	12	3	43	6.13
54	421644.50	1247305.47	282	1	2	2.07
55	421644.93	1247303.85	12	4	30	20.27
56	421664.75	1247308.09	102	3	53	2.68
57	421664.19	1247310.71	12	7	14	12.33
58	421676.25	1247313.30	282	5	41	1.57
59	421676.58	1247311.76	12	5	55	19.80
60	421695.94	1247315.91	100	4	46	2.63
61	421695.39	1247318.48	12	6	5	12.07
62	421707.19	1247321.01	282	12	41	1.37
63	421707.48	1247319.67	12	4	16	10.19
64	421717.44	1247321.80	102	10	37	1.94
65	421717.03	1247323.70	12	4	56	6.40
66	421723.29	1247325.04	282	12	1	0.76
67	421723.45	1247324.30	12	3	14	3.93
68	421727.29	1247325.12	281	55	33	2.37
69	421727.78	1247322.80	12	11	8	3.08
70	421730.75	1247323.45	282	5	41	8.45
71	421731.56	1247315.19	192	2	6	2.01
72	421730.50	1247314.77	282	5	1	14.38
73	421733.60	1247300.71	192	5	30	13.94
74	421719.97	1247297.79	282	15	53	2.35
75	421720.47	1247295.49	192	6	28	6.05
76	421714.55	1247294.22	282	3	57	8.32
77	421716.29	1247286.08	192	5	25	9.36
78	421707.14	1247284.12	282	12	1	3.03
79	421707.79	1247281.16	192	6	2	13.64
80	421694.44	1247278.30	101	54	40	2.62
81	421691.90	1247280.86	192	6	32	19.54
82	421674.79	1247276.76	282	13	18	2.83
83	421675.39	1247273.99	192	6	13	13.16
84	421662.52	1247271.23	102	0	8	1.30
85	421662.25	1247272.50	192	6	49	19.01
86	421643.66	1247268.51	282	18	14	2.49
87	421644.19	1247266.08	192	9	3	6.41
18	421637.92	1247264.73				

Площадь земельного участка - 7131 кв.м.



Прилегающая территория

ИЗЪЯТИЕ № 1041
К ПОСТАНОВЛЕНИЮ АДМИНИСТРАЦИИ
ГОРОДА ТАМБОВА ТАМБОВСКОЙ ОБЛАСТИ
ОТ 30.07.2021 №3551

Приложение № 91
к постановлению
администрации города
Тамбова Тамбовской области
08.08.2024 № 6332

Заказчик
Комитет благоустройства
и охраны окружающей среды
администрации города Тамбова
Тамбовской области

(Handwritten signature)

Администрация города Тамбова Тамбовской области
УПРАВЛЕНИЕ АРХИТЕКТУРЫ
отдел геодезии и картографии
ПРОВЕРЕНО

Составил

ИП Ульянов А.В.



Наименование чертежа
План границ прилегающей территории
многоквартирного жилого дома по адресу:
п.Строитель, мкр Южный д.16

Масштаб
1:1000
КК 68:20:2701001

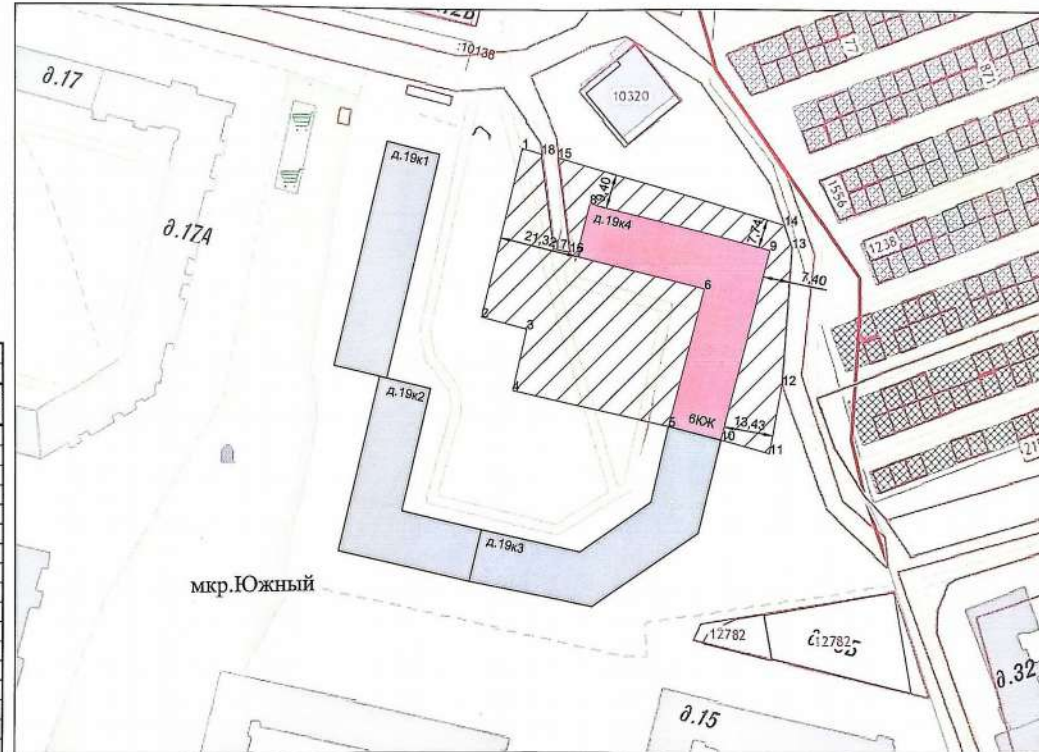
« Приложение № 194А
к постановлению администрации
города Тамбова Тамбовской области
от 30.07.2021 №3551

Приложение № 91
к постановлению
администрации города
Тамбова Тамбовской области
от 08.08.2021 № 6332

Заказчик
Комитет благоустройства
и охраны окружающей среды
администрации города Тамбова
Тамбовской области




Администрация города Тамбова Тамбовской области
УПРАВЛЕНИЕ АРХИТЕКТУРЫ
отдел геодезии, картографии
ПРОВЕРЕНО



Ведомость вычисления площади земельного участка						
№ точки п/п ЭУ(1)	Координаты		Дирекционный угол			Горизонтальное проложение (м)
	X (м)	Y (м)	Гр.	Мин.	Сек.	
1	421946.14	1247516.39	193	31	41	47.32
2	421900.13	1247505.32	104	28	48	12.84
3	421896.92	1247517.75	192	45	57	17.29
4	421880.06	1247513.93	102	50	14	43.70
5	421870.35	1247556.54	14	24	48	38.69
6	421907.82	1247566.17	284	25	32	36.05
7	421916.80	1247531.26	14	25	57	14.72
8	421931.06	1247534.93	104	25	10	50.76
9	421918.42	1247584.09	194	24	48	53.43
10	421866.67	1247570.79	105	51	14	13.76
11	421862.91	1247584.03	10	10	23	19.08
12	421881.69	1247587.40	4	15	34	37.56
13	421919.15	1247590.19	940	11	3	6.43
14	421925.20	1247588.01	286	37	37	64.65
15	421943.70	1247526.06	172	27	39	25.91
16	421918.01	1247529.46	280	23	42	4.54
17	421918.83	1247524.99	352	22	13	26.06
18	421944.66	1247521.53	286	3	47	5.35
1	421946.14	1247516.39				

Площадь прилегающей территории 3480 кв.м.

 Прилегающая территория

Составил

И.В. Устьянкин А.В.



Наименование чертежа	Масштаб
План границ прилегающей территории многоквартирного жилого дома по адресу: п.Строитель мкр.Южный д.19к4	1:1000
	КК 68:20:2701001

« Приложение № 1943
к постановлению администрации
города Тамбова Тамбовской области
от 30.07.2021 №3551

Приложение № 43
к постановлению
администрации города
Тамбова Тамбовской области
от 08.08.2024 № 6332

Заказчик
Комитет благоустройства
и охраны окружающей среды
администрации города Тамбова
Тамбовской области



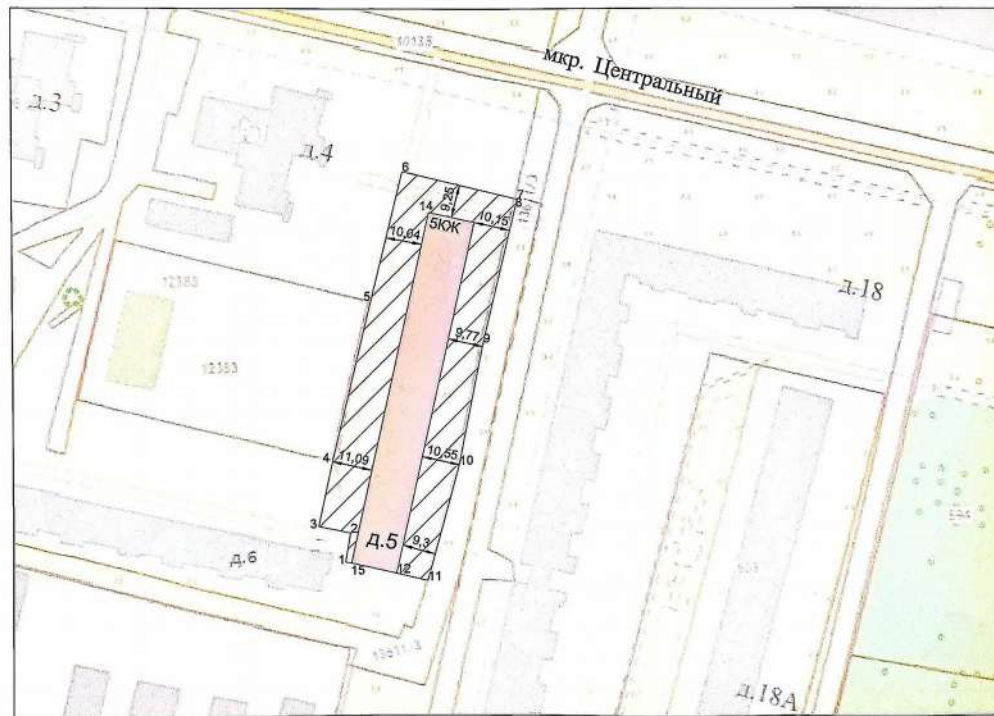
Ведомость вычисления площади земельного участка

№ точки :ЗУ1	Координаты		Дирекционный угол			Горизонтальное проложение (м)
	X (м)	Y (м)	Гр.	Мин.	Сек.	
1	422765.78	1247761.14	0	0	0	0.00
2	422773.86	1247762.53	281	55	4	9.06
3	422775.73	1247753.67	11	56	7	18.33
4	422793.66	1247757.46	13	18	50	45.03
5	422837.48	1247767.83	13	40	30	38.11
6	422874.51	1247776.84	103	26	27	32.91
7	422866.86	1247808.85	192	36	30	2.34
8	422864.58	1247808.34	193	12	18	38.96
9	422826.65	1247799.44	191	9	14	34.58
10	422792.72	1247792.75	195	17	17	33.30
11	422760.60	1247783.97	283	36	56	8.92
12	422762.70	1247775.30	12	28	55	99.98
13	422860.32	1247796.91	282	27	26	13.03
14	422863.13	1247784.19	192	24	29	99.97
15	422765.50	1247762.71	280	6	43	1.59
1	422765.78	1247761.14				

Площадь земельного участка -2295 кв.м.



Прилегающая территория



Администрация города Тамбова Тамбовской области
УПРАВЛЕНИЕ АРХИТЕКТУРЫ
отдел геодезии, картографии
ПРОВЕРЕНО

Составил

Иванов А.В.



Наименование чертежа

План границ прилегающей территории
многоквартирного жилого дома по адресу:
п.Строитель, мкр."Центральный", д.5

Масштаб
1:1000

КК 68:20:2701001

«Приложение № 1944
к постановлению администрации
города Тамбова Тамбовской области
от 30.07.2021 №3551

Приложение № 94
к постановлению
администрации города
Тамбова Тамбовской области
от 08.08.2024 № 6332

Заказчик
Комитет благоустройства
и охраны окружающей среды
администрации города Тамбова
Тамбовской области



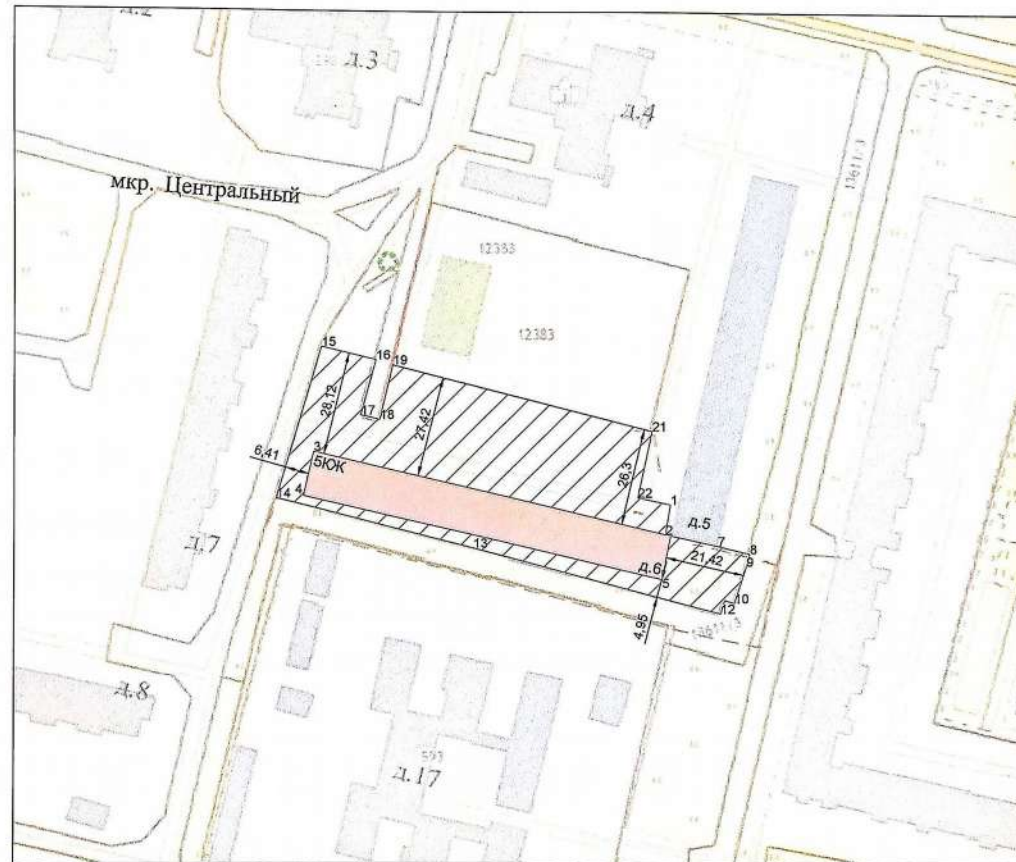
Ведомость вычисления площади земельного участка

№ точки п/п	Координаты		Дирекционный угол			Горизонтальное проложение (м)
	X (м)	Y (м)	Гр.	Мин.	Сек.	
:ЗУ1						
1	422773.84	1247762.53	0	0	0	0.00
2	422765.76	1247761.14	283	4	5	97.61
3	422787.83	1247666.06	192	50	28	12.33
4	422775.81	1247663.32	102	50	45	99.36
5	422753.72	1247760.19	12	5	41	12.03
6	422765.48	1247762.71	102	27	6	12.89
7	422762.7	1247775.3	103	45	20	8.92
8	422760.58	1247783.96	195	15	18	3.53
9	422757.17	1247783.03	198	0	57	10.38
10	422747.3	1247779.82	286	56	43	2.68
11	422748.08	1247777.26	197	42	56	3.78
12	422744.48	1247776.11	284	30	57	68.94
13	422761.76	1247709.37	284	10	40	54.95
14	422775.22	1247656.09	16	19	6	42.81
15	422816.31	1247668.12	103	45	36	15.09
16	422812.72	1247682.78	195	4	26	15.53
17	422797.72	1247678.74	102	54	18	5.28
18	422796.54	1247683.89	13	21	2	15.20
19	422811.33	1247687.4	104	49	35	0.35
20	422811.24	1247687.74	104	10	3	71.91
21	422793.64	1247757.46	191	57	17	18.30
22	422775.74	1247753.67	102	6	12	9.06
1	422773.84	1247762.53				

Площадь земельного участка - 3342 кв.м.



Прилегающая территория



Администрация города Тамбова Тамбовской области
УПРАВЛЕНИЕ АРХИТЕКТУРЫ
отдел геодезии и картографии
ПРОВЕРЕНО

Составил

И.И. Ульянкин А.В.



Наименование чертежа

План границ прилегающей территории
многоквартирного жилого дома по адресу:
п. Строитель, мкр. "Центральный", д.6

Масштаб
1:1000

КК 68:20:2701001

«Приложение № 1945
к постановлению администрации
города Тамбова Тамбовской области
от 30.07.2021 №3551

Приложение № 95
к постановлению
администрации города
Тамбова Тамбовской области
08.08.2024 № 6332

Заказчик
Комитет благоустройства
и охраны окружающей среды
администрации города Тамбова
Тамбовской области

Администрация города Тамбова Тамбовской области
УПРАВЛЕНИЕ АРХИТЕКТУРЫ
отдел служебной картографии
ПРОВЕРЕНО

Составил

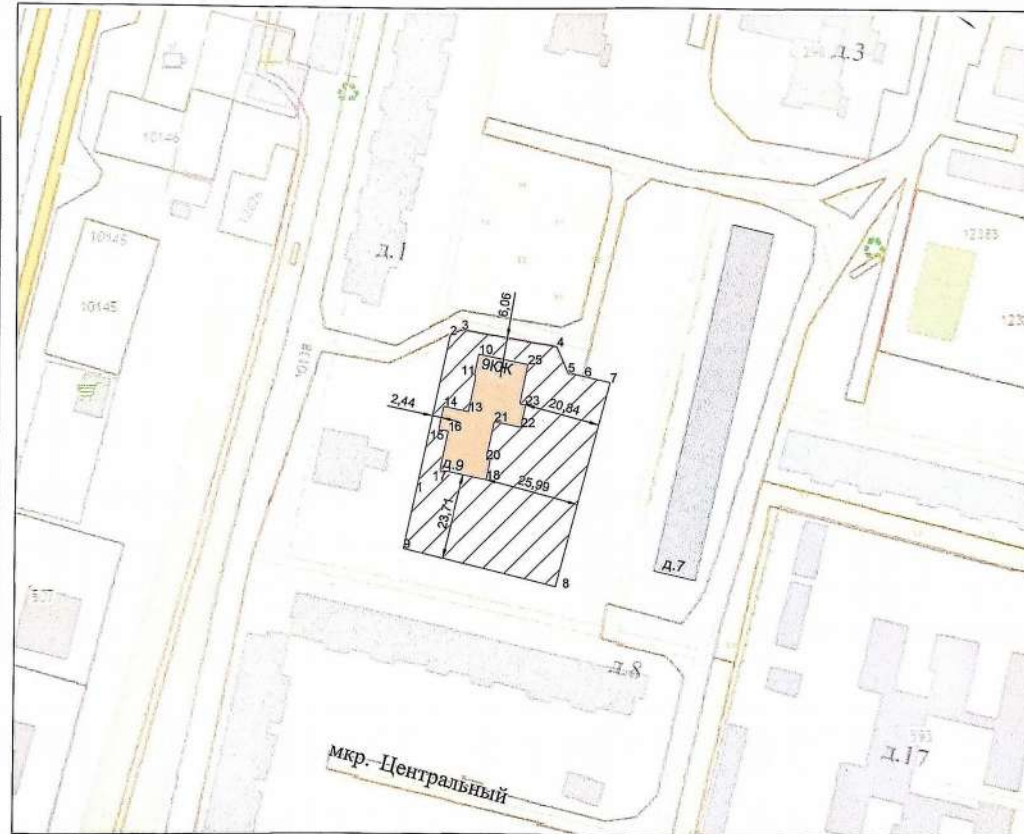
И.И. Ульянов А.В.

Ведомость вычисления площади земельного участка						
№ точки п/п	Координаты		Дирекционный угол			Горизонтальное проложение (м)
	X (м)	Y (м)	Гр.	Мин.	Сек.	
:ЗУ(1)						
1	422771.67	1247560.41	11	56	57	44.29
2	422815.00	1247569.58	64	3	41	3.68
3	422816.61	1247572.89	99	44	9	26.85
4	422812.07	1247599.35	156	38	45	7.74
5	422804.96	1247602.42	103	56	50	4.69
6	422803.83	1247606.97	102	34	18	7.21
7	422802.26	1247614.01	192	52	32	58.20
8	422745.52	1247601.04	283	23	41	45.28
9	422756.01	1247556.99	12	19	10	16.03
1	422771.67	1247560.41				
Внутренний контур						
10	422809.85	1247577.78	191	39	1	5.94
11	422804.03	1247576.58	101	49	17	0.44
12	422803.94	1247577.01	191	37	37	10.27
13	422793.88	1247574.94	281	32	39	7.20
14	422795.32	1247567.89	191	37	15	6.50
15	422788.95	1247566.58	101	36	10	2.68
16	422788.41	1247569.21	191	33	28	10.88
17	422777.75	1247567.03	101	34	25	13.21
18	422775.10	1247579.97	11	32	12	5.45
19	422780.44	1247581.06	281	42	23	1.13
20	422780.67	1247579.95	11	36	10	10.74
21	422791.19	1247582.11	101	37	21	7.54
22	422789.67	1247589.50	11	34	42	6.28
23	422795.82	1247590.76	281	18	35	1.63
24	422796.14	1247589.16	11	36	9	11.14
25	422807.05	1247591.40	281	37	1	13.90
10	422809.85	1247577.78				

Площадь земельного участка - 2350 кв.м.



Прилегающая территория



Наименование чертежа

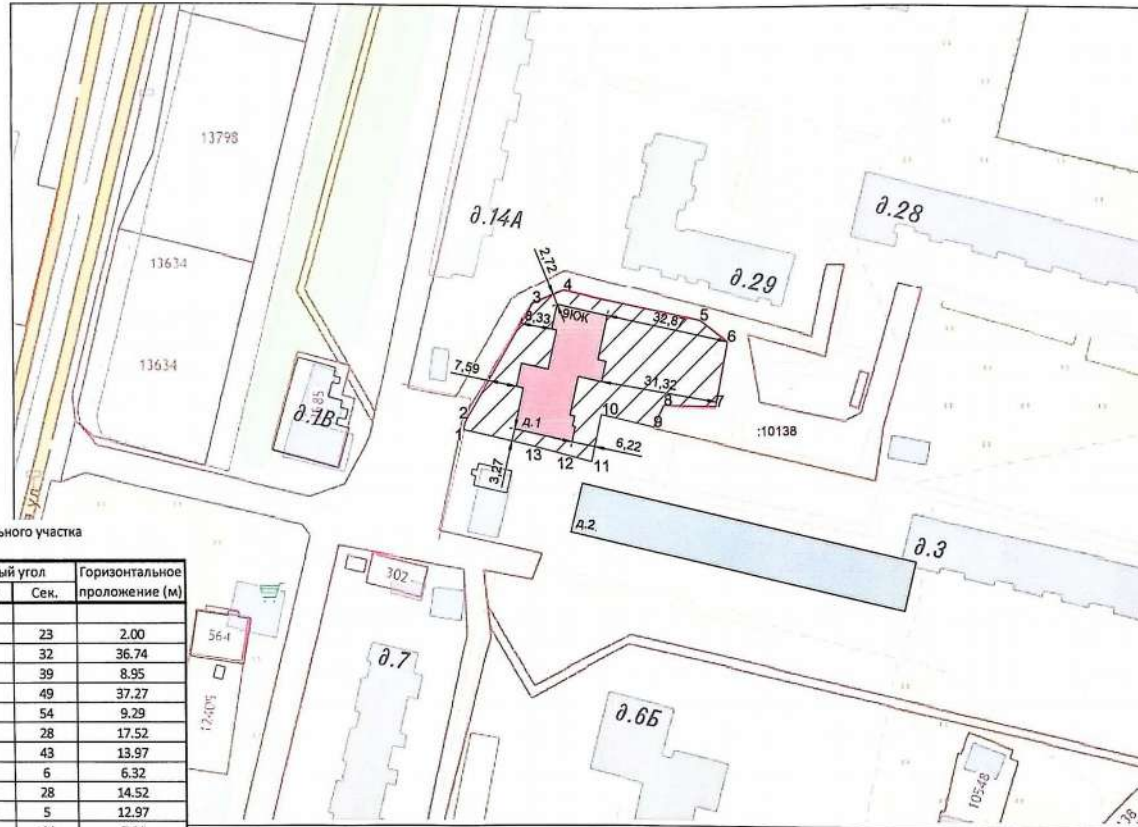
План границ прилегающей территории
многоквартирного жилого дома по адресу:
п.Строитель, мкр."Центральный" д.9

Масштаб
1:1000

КК 68:20:2701001

Приложение № 46
к постановлению
администрации города
Тамбова Тамбовской области
О.С.О.С. 2024 № 6332

Заказчик
Комитет благоустройства
и охраны окружающей среды
администрации города Тамбова
Тамбовской области



Ведомость вычисления площади земельного участка

№ точки п/п	Координаты		Дирекционный угол			Горизонтальное проложение (м)
	X (м)	Y (м)	Гр.	Мин.	Сек.	
ЗУ1(1)						
1	422428.88	1247463.29	13	16	23	2.00
2	422430.83	1247463.75	30	4	32	36.74
3	422462.62	1247482.16	67	52	39	8.95
4	422465.99	1247490.45	102	37	49	37.27
5	422457.84	1247526.82	127	49	54	9.29
6	422452.14	1247534.16	190	15	28	17.52
7	422434.90	1247531.04	271	18	43	13.97
8	422435.22	1247517.07	204	54	6	6.32
9	422429.49	1247514.41	283	37	28	14.52
10	422432.91	1247500.30	191	58	5	12.97
11	422420.22	1247497.61	285	9	14	7.96
12	422422.30	1247489.93	285	5	14	10.18
13	422424.95	1247480.10	283	9	31	17.26
1	422428.88	1247463.29				

Площадь прилегающей территории 1991 кв.м.



Прилегающая территория

Администрация города Тамбова Тамбовской области
КОМИТЕТ АРХИТЕКТУРЫ И
ГРАДСТРОИТЕЛЬСТВА
отдел геодезии и картографии
ПРОВЕРЕНО

Составил

ИП Ульянкин А.В.

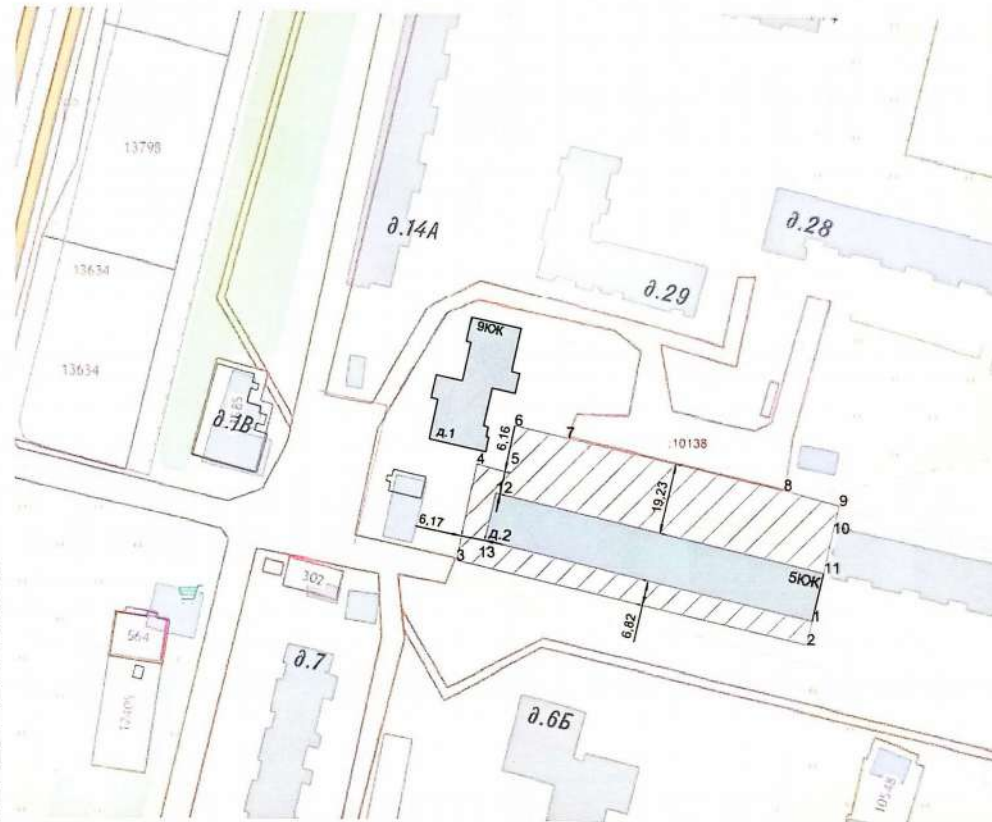


Наименование чертежа	Масштаб
План границ прилегающей территории многоквартирного жилого дома по адресу: п.Строитель, мкр. Южный д.1	1:1000
	КК 68:20:2701001

«Приложение № 1947
к постановлению администрации
города Тамбова Тамбовской области
от 30.07.2021 №3551»

Приложение № 97
к постановлению
администрации города
Тамбова Тамбовской области
от 08.08.2024 № 6332

Заказчик
Комитет благоустройства
и охраны окружающей среды
администрации города Тамбова
Тамбовской области



Ведомость вычисления площади земельного участка

№ точки п/п	Координаты		Дирекционный угол			Горизонтальное проложение (м)
	X (м)	Y (м)	Гр.	Мин.	Сек.	
1	422379.97	1247581.20	193	25	28	6.59
2	422373.56	1247579.67	283	13	2	97.75
3	422395.91	1247484.51	11	36	21	26.94
4	422422.30	1247489.93	105	9	14	7.96
5	422420.22	1247497.61	11	58	5	12.97
6	422432.91	1247500.30	103	37	28	14.52
7	422429.49	1247514.41	103	14	59	60.60
8	422415.60	1247573.40	105	15	53	15.61
9	422411.49	1247588.46	192	55	20	7.74
10	422403.95	1247586.73	192	22	2	11.16
11	422393.05	1247584.34	283	30	23	91.80
12	422414.49	1247495.08	193	29	56	13.45
13	422401.41	1247491.94	103	30	23	91.80
1	422379.97	1247581.20				

Площадь прилегающей территории 2544 кв.м.

 Прилегающая территория

Администрация города Тамбова Тамбовской области
УПРАВЛЕНИЕ АРХИТЕКТУРЫ
отдел геодезии и картографии
ПРОВЕРЕНО


Составил

ИЦ Ульяновкин А.В.

Наименование чертежа	Масштаб
План границ прилегающей территории многоквартирного жилого дома по адресу: п.Строитель, мкр.Южный д.2	1:1000
КК 68:20:2701001	

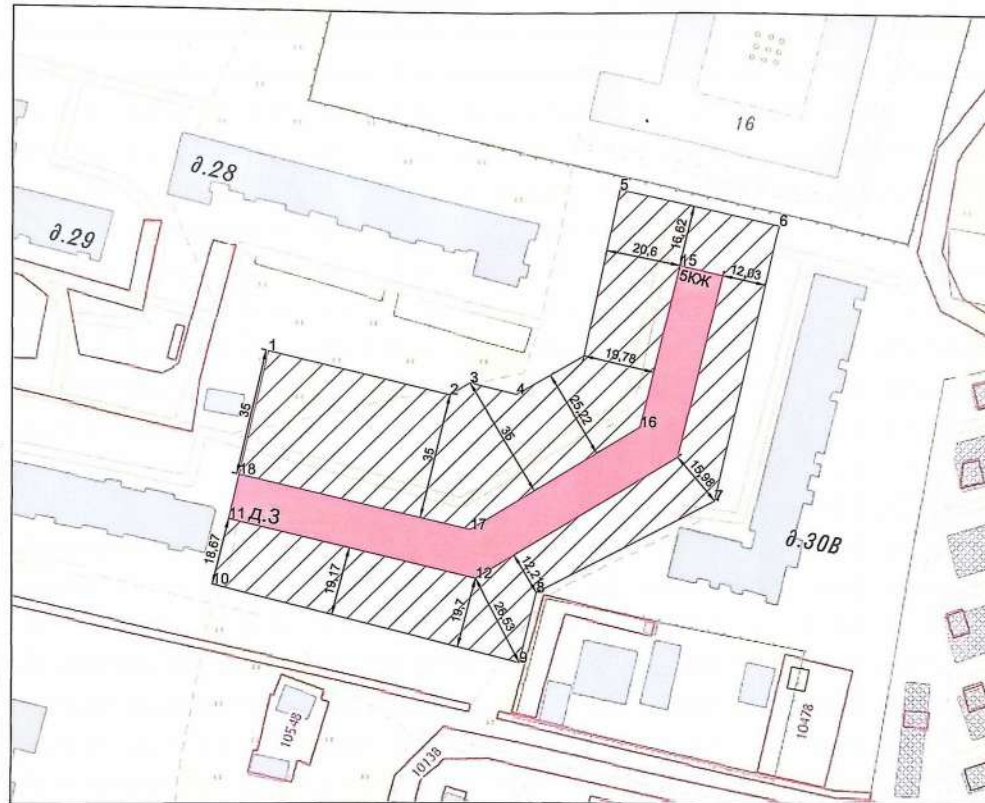
Приложение № 88
 к постановлению
 администрации города
 Тамбова Тамбовской области
 от 08.08.2024 № 6332

Заказчик
 Комитет благоустройства
 и охраны окружающей среды
 администрации города Тамбова
 Тамбовской области



Ведомость вычисления площади земельного участка

№ точки п/п	Координаты		Дирекционный угол			Горизонтальное протяжение (м)
	X (м)	Y (м)	Гр.	Мин.	Сек.	
ЗУ1(1)						
1	422438.06	1247594.57	102	55	44	51.71
2	422426.49	1247644.97	58	37	30	6.45
3	422429.85	1247650.48	103	27	21	13.41
4	422426.73	1247663.52	26	4	57	62.66
5	422483.01	1247691.07	102	17	1	45.12
6	422473.41	1247735.16	192	7	51	77.61
7	422397.53	1247718.85	242	14	36	55.48
8	422371.69	1247669.75	193	8	55	20.05
9	422352.17	1247665.19	284	2	33	88.15
10	422373.56	1247579.67	13	34	2	18.67
11	422391.71	1247584.05	103	12	38	70.54
12	422375.59	1247652.72	58	33	37	65.26
13	422409.63	1247708.40	12	56	30	51.30
14	422459.63	1247719.89	282	41	46	12.24
15	422462.32	1247707.95	192	51	15	45.62
16	422417.84	1247697.80	238	28	11	54.82
17	422389.17	1247651.07	282	56	14	66.02
18	422403.95	1247586.73	12	56	39	35.00
1	422438.06	1247594.57				



Площадь прилегающей территории 8512 кв.м.



Прилегающая территория

Администрация города Тамбова Тамбовской области
 УПРАВЛЕНИЕ АРХИТЕКТУРЫ
 отдела геодезии и картографии
ПРОВЕРЕНО

Составил

ИП Ульяновкин А.В.



Наименование чертежа

План границ прилегающей территории
 многоквартирного жилого дома по адресу:
 п.Строитель, мкр. Южный, д.3

Масштаб
 1:1000

КК 68:20:2701001

Приложение № 99
 к постановлению
 администрации города
 Тамбова Тамбовской области
 от 08.08.2024 № 6332

Ведомость вычисления площади земельного участка

№ точки	Координаты		Дирекционный угол			Горизонтальное проложение (м)
	п/п	X (м)	Y (м)	Гр.	Мин.	
ЗУ1(1)						
1	422292.63	1247498.99	103	7	20	23.87
2	422287.21	1247522.24	104	39	35	11.14
3	422284.39	1247533.02	194	17	53	21.74
4	422263.32	1247527.65	105	39	14	14.86
5	422259.31	1247541.96	193	59	9	11.05
6	422248.59	1247539.29	104	41	43	15.18
7	422244.74	1247553.97	14	37	53	9.11
8	422253.55	1247556.27	104	40	46	4.10
9	422252.51	1247560.24	14	41	42	13.28
10	422265.36	1247563.61	284	42	29	14.06
11	422268.93	1247550.01	194	35	31	2.50
12	422266.51	1247549.38	284	39	30	5.14
13	422267.81	1247544.41	14	43	1	13.27
14	422280.64	1247547.78	103	13	51	27.44
15	422274.36	1247574.49	193	28	46	45.17
16	422230.43	1247563.96	282	22	17	38.32
17	422238.64	1247526.53	11	41	46	11.35
18	422249.75	1247528.83	282	55	36	26.55
19	422255.69	1247502.95	282	3	2	10.01
20	422257.78	1247493.16	14	4	26	11.02
21	422268.47	1247495.84	107	24	51	9.06
22	422265.76	1247504.48	21	2	46	4.65
23	422270.10	1247506.15	289	53	13	12.23
24	422274.26	1247494.65	11	42	44	4.19
25	422278.36	1247495.50	60	10	13	7.54
26	422282.11	1247502.04	347	22	58	3.53
27	422285.55	1247501.27	244	38	35	5.09
28	422283.37	1247496.67	14	3	55	9.55
1	422292.63	1247498.99				

Площадь прилегающей территории 2301 кв.м.



Прилегающая территория

Заказчик
 Комитет благоустройства
 и охраны окружающей среды
 администрации города Тамбова
 Тамбовской области

Администрация города Тамбова Тамбовской области
 УПРАВЛЕНИЕ АРХИТЕКТУРЫ
 ОТДЕЛ ЧЕЛОВЕЧЕСКИХ И УРБАНИСТИЧЕСКИХ
ПРОБЕРАНО

Составил

И.И. Ульяновкин А.В.



Наименование чертежа	Масштаб
План границ прилегающей территории многоквартирного жилого дома по адресу: п.Строитель, мкр.Южный д.6	1:1000
	КК 68:20:2701001

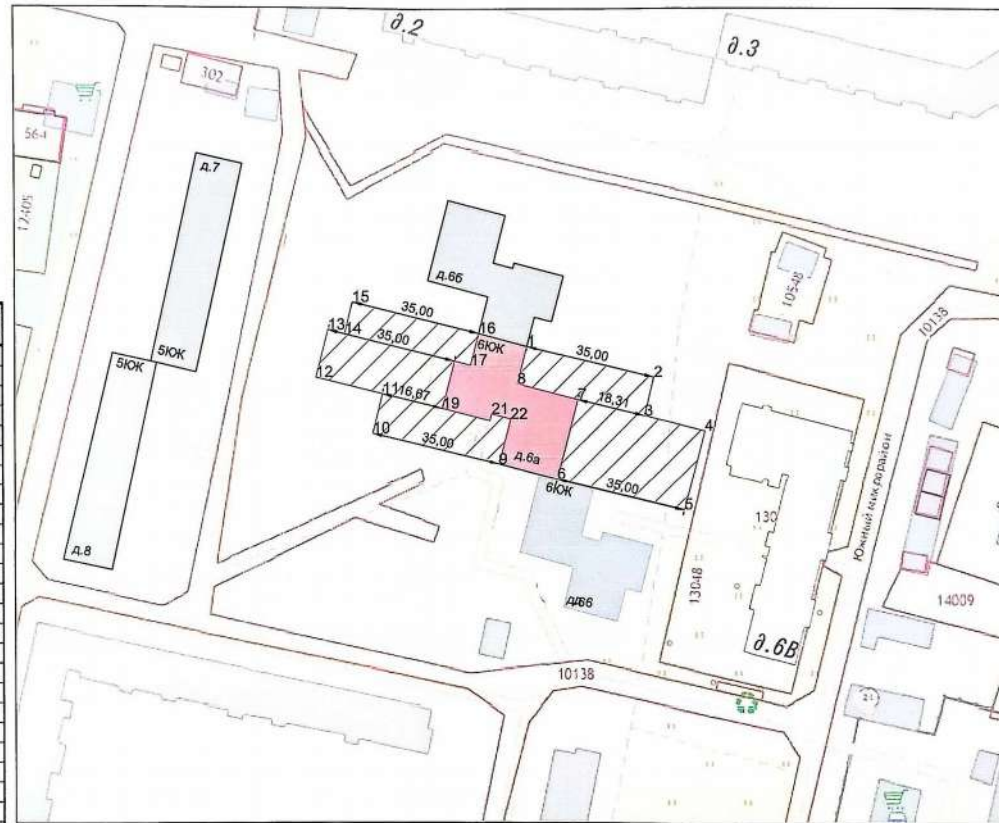
Приложение № 100
 к постановлению
 администрации города
 Тамбова Тамбовской области
 от 08.08.2024 № 633.2

Заказчик
 Комитет благоустройства
 и охраны окружающей среды
 администрации города Тамбова
 Тамбовской области

(Подпись)

Ведомость вычисления площади земельного участка

№ точки п/п	Координаты		Дирекционный угол			Горизонтальное проложение (м)
	X (м)	Y (м)	Гр.	Мин.	Сек.	
:ЗУ1(1)						
1	422318.88	1247529.92	103	43	6	35.00
2	422310.58	1247563.92	193	44	14	10.70
3	422300.19	1247561.38	103	43	41	16.69
4	422296.23	1247577.59	194	46	26	22.04
5	422274.92	1247571.97	283	41	55	35.01
6	422283.21	1247537.96	14	47	32	22.05
7	422304.53	1247543.59	284	42	13	16.86
8	422308.81	1247527.28	14	41	25	10.41
1	422318.88	1247529.92				
:ЗУ1(2)						
9	422287.21	1247522.24	283	43	6	35.00
10	422295.51	1247488.24	13	42	16	10.89
11	422306.09	1247490.82	283	43	58	18.32
12	422310.44	1247473.02	14	38	53	13.17
13	422323.18	1247476.35	103	47	35	4.57
14	422322.09	1247480.79	13	45	1	8.75
15	422330.59	1247482.87	103	42	9	35.00
16	422322.30	1247516.87	194	41	50	8.83
17	422313.76	1247514.63	284	41	50	4.41
18	422314.88	1247510.36	194	41	25	13.17
19	422302.14	1247507.02	104	39	59	13.23
20	422298.79	1247519.82	14	28	13	1.92
21	422300.65	1247520.30	104	39	59	5.29
22	422299.31	1247525.42	194	43	29	12.51
9	422287.21	1247522.24				



Администрация города Тамбова Тамбовской области
УПРАВЛЕНИЕ АРХИТЕКТУРЫ
 отдел геодезии и картографии
ПРОВЕРЕНО

Площадь прилегающей территории 2301 кв.м.



Прилегающая территория

Составил

ИИ. Ульенкин А.В.



Наименование чертежа

План границ прилегающей территории
 многоквартирного жилого дома по адресу:
 п.Строитель, мкр.Южный д.6а

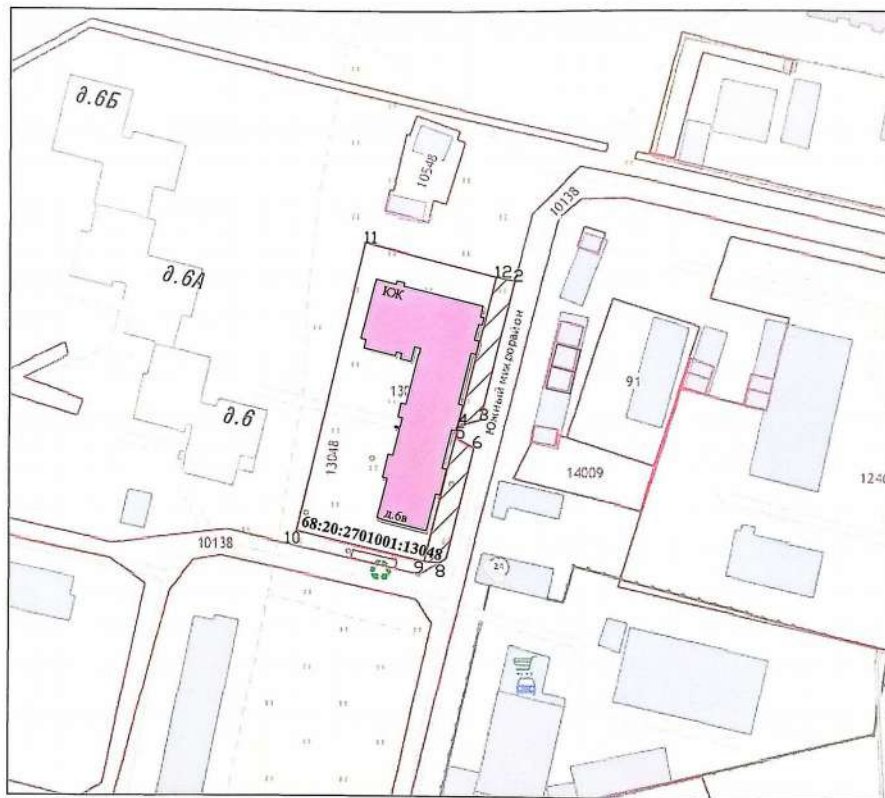
Масштаб
 1:1000

КК 68:20:2701001



«Приложение № 1951
к постановлению администрации
города Тамбова Тамбовской области
от 30.07.2021 №3551

Приложение № 101
к постановлению
администрации города
Тамбова Тамбовской области
от 08.08.2024 № 6332



Ведомость вычисления площади земельного участка

№ точки п/п	Координаты		Дирекционный угол			Горизонтальное проложение (м)
	X (м)	Y (м)	Гр.	Мин.	Сек.	
1	422304.29	1247620.20	102	45	19	5.21
2	422303.14	1247625.28	194	4	55	39.50
3	422264.83	1247615.67	256	5	8	5.70
4	422263.46	1247610.14	193	44	10	3.71
5	422259.86	1247609.26	119	22	50	5.46
6	422257.18	1247614.02	194	0	19	31.49
7	422226.63	1247606.40	239	48	43	2.41
8	422225.42	1247604.32	274	27	46	4.11
9	422225.74	1247600.22	283	25	7	36.24
10	422234.15	1247564.97	13	28	24	81.98
11	422313.87	1247584.07	104	51	1	37.38
12	422304.29	1247620.20				

Площадь земельного участка - 3410 кв.м.
в т.ч. земельный участок с кад.№ 68:20:2701001:13048
площадью 3000 кв.м.

Площадь прилегающей территории - 410 кв.м.



Прилегающая территория

Заказчик
Комитет благоустройства
и охраны окружающей среды
администрации города Тамбова
Тамбовской области

Администрация города Тамбова Тамбовской области
УПРАВЛЕНИЕ АРХИТЕКТУРЫ
отдел геодезии и картографии
ПРОВЕРЕНО

Составил

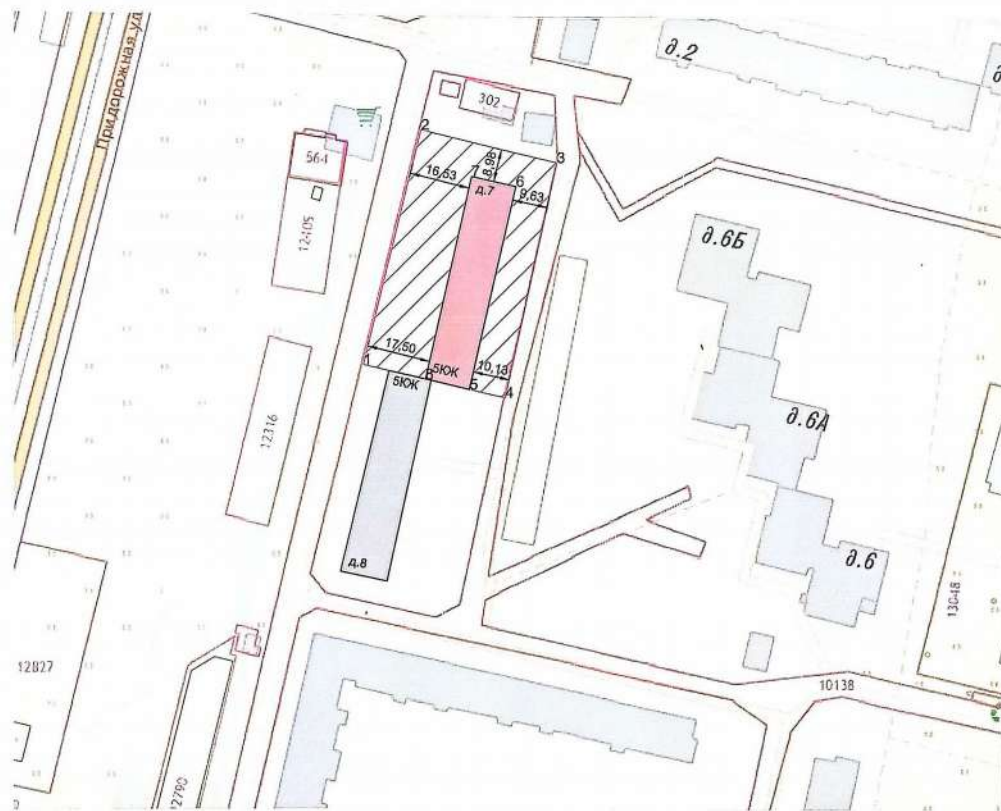
ИП Ульянов А.В.



Наименование чертежа План границ прилегающей территории многоквартирного жилого дома по адресу: п.Строитель, мкр.Южный, д.6в	Масштаб 1:1000 КК 68:20:2701001
---	---------------------------------------

Приложение № 102
к постановлению
администрации города
Тамбова Тамбовской области
от 08.08.2024 № 6332

Заказчик
Комитет благоустройства
и охраны окружающей среды
администрации города Тамбова
Тамбовской области

Ведомость вычисления площади земельного участка

№ точки п/п	Координаты		Дирекционный угол			Горизонтальное проложение (м)
	X (м)	Y (м)	Гр.	Мин.	Сек.	
ЗУ1(1)						
1	422318.99	1247411.36	13	45	3	66.26
2	422383.35	1247427.11	103	23	8	38.44
3	422374.45	1247464.51	192	5	58	65.88
4	422310.03	1247450.70	282	49	18	10.18
5	422312.29	1247440.77	12	39	37	57.08
6	422367.98	1247453.28	282	37	4	12.54
7	422370.72	1247441.04	192	40	52	57.03
8	422315.08	1247428.52	282	50	9	17.60
1	422318.99	1247411.36				

Площадь прилегающей территории 1886 кв.м.



Прилегающая территория

Администрация города Тамбова Тамбовской области
УПРАВЛЕНИЕ АРХИТЕКТУРЫ
и градостроительства и картографии
ПРОВЕРЕНО

Составил

ИИ Ульянкин А.В.

УЛЬЯНИН
Андрей
Викторович

Наименование чертежа

План границ прилегающей территории
многоквартирного жилого дома по адресу:
п.Строитель, мкр.Южный д.7

Масштаб
1:1000

КК 68:20:2701001

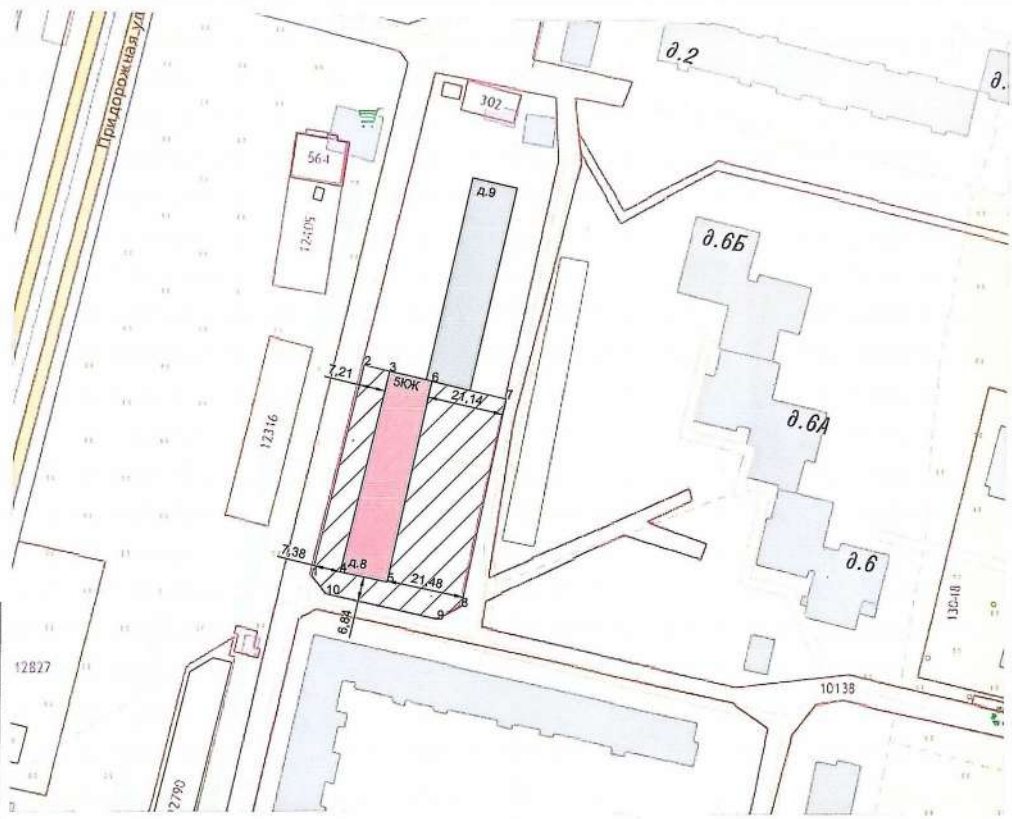
«Приложение № 1953
к постановлению администрации
города Тамбова Тамбовской области
от 30.07.2021 №3551

Приложение № 103
к постановлению
администрации города
Тамбова Тамбовской области
08.08.2024 № 6332

Заказчик
Комитет благоустройства
и охраны окружающей среды
администрации города Тамбова
Тамбовской области



Администрация города Тамбова Тамбовской области
УПРАВЛЕНИЕ АРХИТЕКТУРЫ
отдел геодезии и картографии
ПРОВЕРЕНО



Ведомость вычисления площади земельного участка

№ точки п/п	Координаты		Дирекционный угол			Горизонтальное проложение (м)
	X (м)	Y (м)	Гр.	Мин.	Сек.	
ЗУ1(1)						
1	422261.00	1247397.29	13	38	16	59.67
2	422318.99	1247411.36	102	49	18	7.21
3	422317.39	1247418.39	193	27	24	56.85
4	422262.10	1247405.16	102	15	19	13.19
5	422259.30	1247418.05	12	14	42	56.72
6	422314.73	1247430.08	102	50	25	21.15
7	422310.03	1247450.70	191	54	47	58.66
8	422252.63	1247438.59	242	4	30	7.54
9	422249.10	1247431.93	282	42	38	31.45
10	422256.02	1247401.25	321	30	32	6.36
1	422261.00	1247397.29				

Площадь прилегающей территории 1888 кв.м.

 Прилегающая территория

Составил

ИП Ульянкин А.В.
Ульянкин
Андрей
Викторович
Инженер-геодезист
№ 1152/2019

Наименование чертежа	Масштаб
План границ прилегающей территории многоквартирного жилого дома по адресу: п.Строитель, мкр.Южный д.8	1:1000
	КК 68:20:2701001

Заказчик
Комитет благоустройства
и охраны окружающей среды
администрации города Тамбова
Тамбовской области



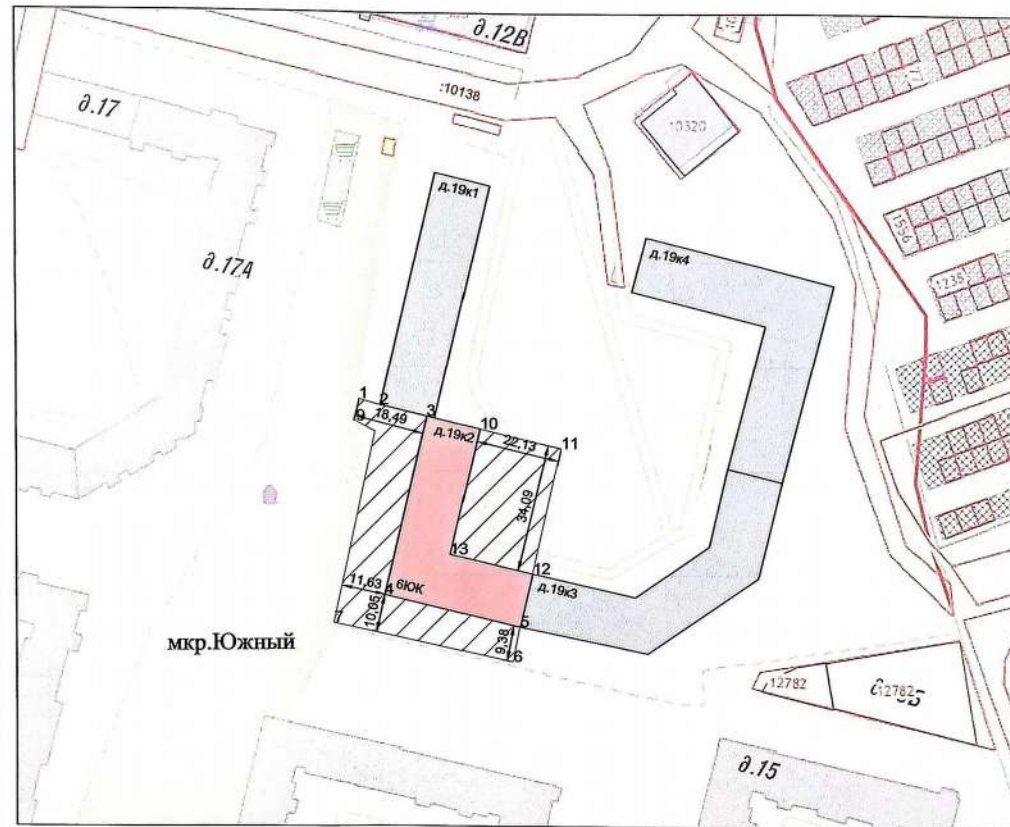
Ведомость вычисления площади земельного участка

№ точки п/п	Координаты		Дирекционный угол			Горизонтальное проложение (м)
	X (м)	Y (м)	Гр.	Мин.	Сек.	
:ЗУ1(1)						
1	421888.43	1247459.60	106	11	43	5.66
2	421886.85	1247465.04	103	20	9	12.70
3	421883.92	1247477.40	193	13	42	48.68
4	421836.53	1247466.26	103	13	53	36.79
5	421828.11	1247502.07	190	56	18	9.38
6	421818.90	1247500.29	282	11	5	48.42
7	421829.12	1247452.96	11	15	6	52.17
8	421880.29	1247463.14	297	27	13	4.90
9	421882.55	1247458.79	7	50	36	5.94
1	421888.43	1247459.60				
:ЗУ1(2)						
10	421880.63	1247491.38	103	26	21	22.12
11	421875.49	1247512.89	192	43	25	34.10
12	421842.23	1247505.38	283	13	48	22.41
13	421847.36	1247483.56	13	13	37	34.18
10	421880.63	1247491.38				

Площадь прилегающей территории 1872 кв.м.



Прилегающая территория



Администрация города Тамбова Тамбовской области
УПРАВЛЕНИЕ АРХИТЕКТУРЫ
отдел геодезии и картографии
ПРОВЕРЕНО

Составил

ИП Ульянкин А.В.



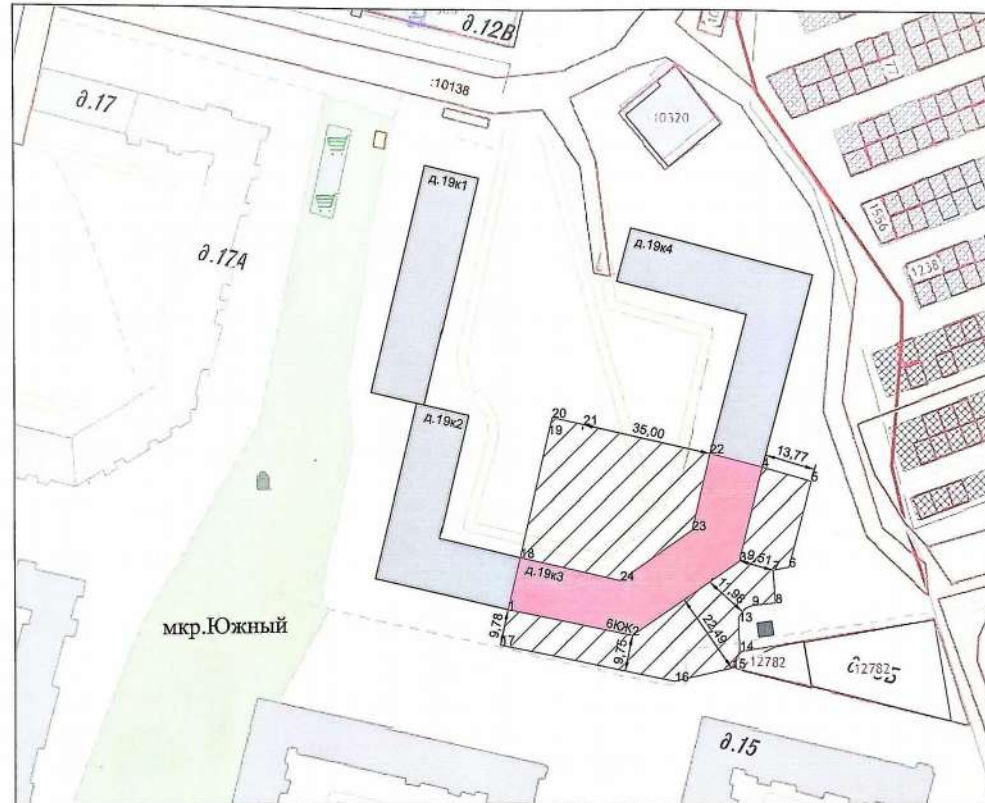
Наименование чертежа	Масштаб
План границ прилегающей территории многоквартирного жилого дома по адресу: п. Строитель мкр. Южный д. 19 к2	1:1000
	КК 68:20:2701001

«Приложение № 1955
к постановлению администрации
города Тамбова Тамбовской области
от 30.07.2021 №3551

Приложение № 105
к постановлению
администрации города
Тамбова Тамбовской области
от 08.08.2024 № 6332

Ведомость вычисления площади земельного участка

№ точки п/п	Координаты		Дирекционный угол			Горизонтальное проложение (м)
	X (м)	Y (м)	Гр.	Мин.	Сек.	
:ЗУ(1)						
1	421828.11	1247502.07	101	31	56	34.36
2	421821.24	1247535.74	55	6	42	35.28
3	421841.42	1247564.68	13	32	0	25.98
4	421866.68	1247570.76	105	51	35	13.80
5	421862.91	1247584.03	194	16	10	23.81
6	421839.83	1247578.16	258	33	43	4.39
7	421838.96	1247573.86	176	8	4	8.90
8	421830.08	1247574.46	264	34	5	6.34
9	421829.48	1247568.15	246	12	10	1.76
10	421828.77	1247566.54	225	50	18	1.45
11	421827.76	1247565.50	212	33	0	1.67
12	421826.35	1247564.60	189	49	39	1.29
13	421825.08	1247564.38	177	9	7	7.85
14	421817.24	1247564.77	205	2	12	5.20
15	421812.53	1247562.57	257	6	10	15.86
16	421808.99	1247547.11	281	28	0	47.99
17	421818.53	1247500.08	11	44	5	9.78
:ЗУ(2)						
18	421842.23	1247505.38	12	43	25	34.10
19	421875.49	1247512.89	12	49	13	4.69
20	421880.06	1247513.93	102	45	27	8.69
21	421878.14	1247522.41	102	51	26	35.01
22	421870.35	1247556.54	192	51	51	21.11
23	421849.77	1247551.84	234	48	49	23.69
24	421836.12	1247532.48	282	42	19	27.78
18	421842.23	1247505.38				



Площадь прилегающей территории 2942 кв.м.



Прилегающая территория

Администрация города Тамбова Тамбовской области
УПРАВЛЕНИЕ АРХИТЕКТУРЫ
отдел геодезии и картографии
ПРОВЕРЕНО

Составил

И.И. Ульянкин А.В.



Наименование чертежа

План границ прилегающей территории
многоквартирного жилого дома по адресу:
п.Строитель мкр.Южный д.19к3

Масштаб
1:1000

КК 68:20:2701001

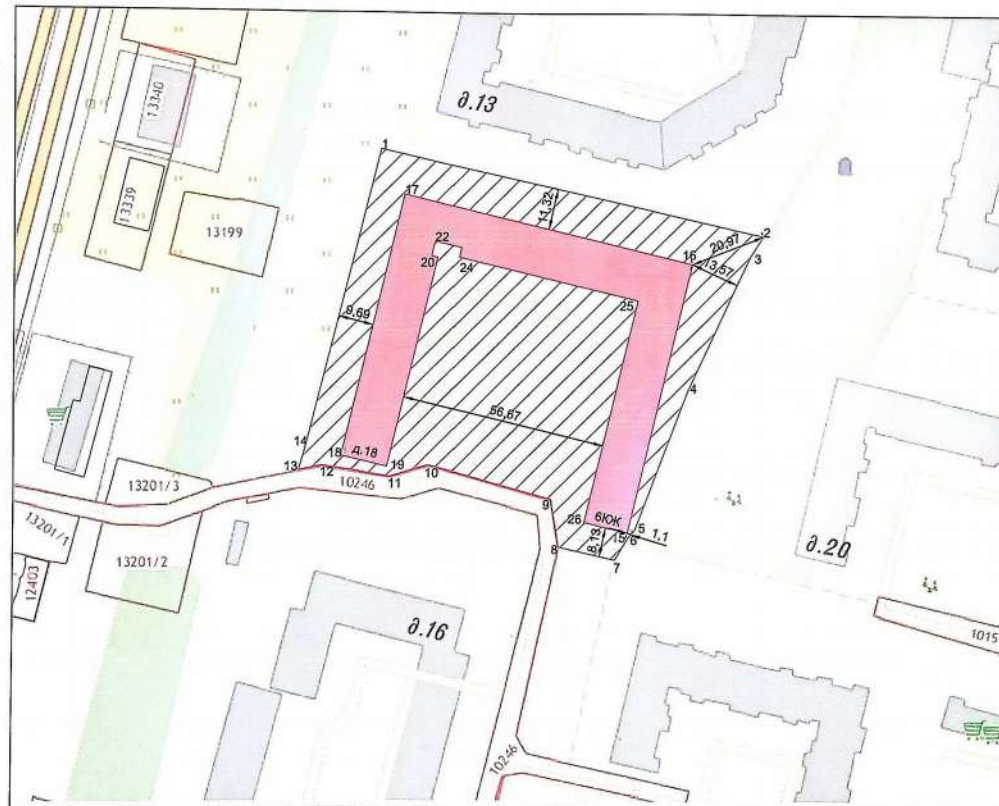
«Приложение 1938
к постановлению администрации
города Тамбова Тамбовской области
от 30.07.2021 №3551

Приложение № 108
к постановлению
администрации города
Тамбова Тамбовской области
от 08.08.2024 № 6332

Ведомость вычисления площади земельного участка

№ точки п/п	Координаты		Дирекционный угол			Горизонтальное проложение (м)
	X (м)	Y (м)	Гр.	Мин.	Сек.	
:ЗУ(1)						
1	421867.05	1247306.32	102	41	11	108.32
2	421843.26	1247412.00	212	18	22	6.66
3	421837.63	1247408.44	204	43	15	41.27
4	421800.14	1247391.18	200	43	52	40.96
5	421761.83	1247376.68	221	28	17	2.64
6	421759.85	1247374.93	210	28	54	7.14
7	421753.70	1247371.31	282	21	3	16.08
8	421757.14	1247355.60	350	48	51	13.28
9	421770.25	1247353.48	285	23	42	35.18
10	421779.59	1247319.56	253	36	27	11.09
11	421776.46	1247308.92	279	8	21	18.95
12	421779.47	1247290.21	258	34	9	6.51
13	421778.18	1247283.83	16	12	56	6.70
14	421784.61	1247285.70	14	2	34	84.98
1	421867.05	1247306.32				
Внутренний контур						
15	421761.15	1247374.75	13	26	36	76.43
16	421835.49	1247392.52	283	26	4	81.99
17	421854.54	1247312.77	193	26	4	74.38
18	421782.20	1247295.49	103	27	5	13.07
19	421779.16	1247308.20	13	26	46	59.60
20	421837.13	1247322.06	283	24	27	1.77
21	421837.54	1247320.34	13	24	18	4.18
22	421841.61	1247321.31	103	27	24	7.43
23	421839.88	1247328.54	193	29	44	2.83
24	421837.13	1247327.88	103	26	2	51.01
25	421825.28	1247377.49	193	26	34	63.02
26	421763.99	1247362.84	103	24	43	12.24
15	421761.15	1247374.75				

Площадь прилегающей территории 6121 кв.м.



 Прилегающая территория

Заказчик
Комитет благоустройства
и охраны окружающей среды
администрации города Тамбова
Тамбовской области



Администрация города Тамбова Тамбовской области
УПРАВЛЕНИЕ АРХИТЕКТУРЫ
отдел кадастра и картографии
ПРОВЕРЕНО


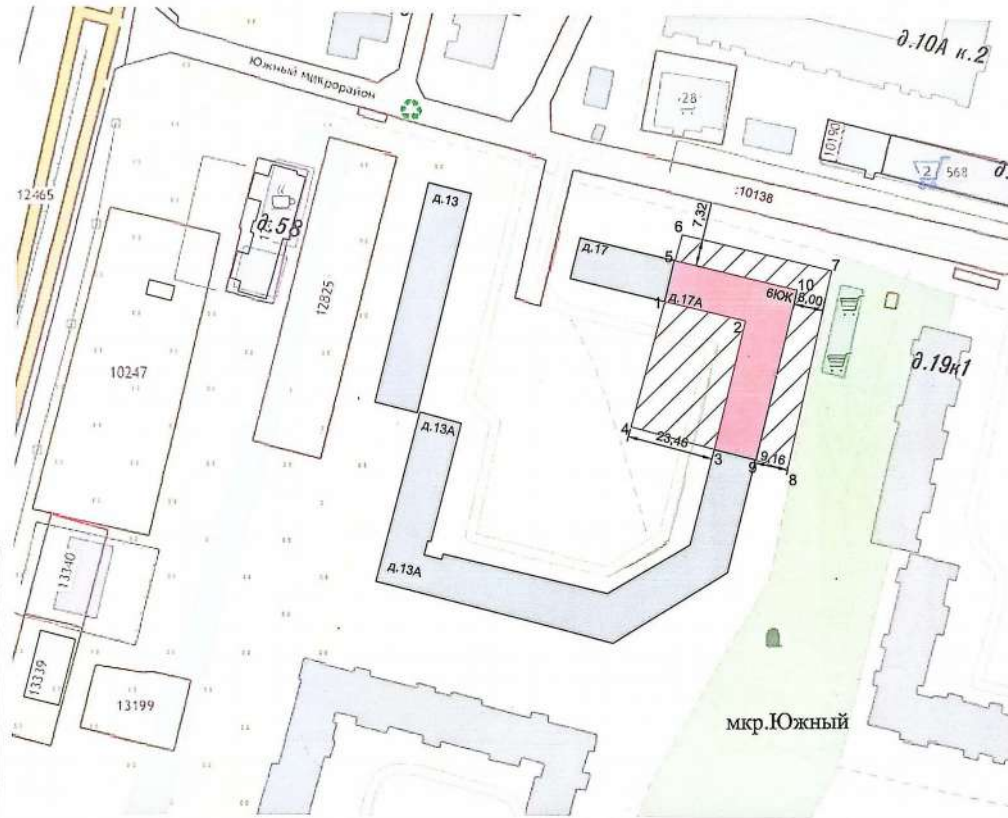
Составил
И.П. Ульянкин А.В.


Наименование чертежа	Масштаб
План границ прилегающей территории многоквартирного жилого дома по адресу: п.Строитель мкр.Южный д.18	1:1000
	КК 68:20:2701001

ПРИЛОЖЕНИЕ № 4957
 К ПОСТАНОВЛЕНИЮ АДМИНИСТРАЦИИ
 ГОРОДА ТАМБОВА ТАМБОВСКОЙ ОБЛАСТИ
 ОТ 30.07.2021 №3551

Приложение № 107
 к постановлению
 администрации города
 Тамбова Тамбовской области
 от 08.08.2024 № 6332

Заказчик
 Комитет благоустройства
 и охраны окружающей среды
 администрации города Тамбова
 Тамбовской области

Ведомость вычисления площади земельного участка

№ точки п/п	Координаты		Дирекционный угол			Горизонтальное проложение (м)
	X (м)	Y (м)	Гр.	Мин.	Сек.	
:ЗУ1(1)						
1	421953.65	1247406.34	103	10	9	22.60
2	421948.50	1247428.35	193	10	42	35.97
3	421913.48	1247420.15	284	49	5	23.46
4	421919.48	1247397.47	14	33	6	35.30
1	421953.65	1247406.34				
:ЗУ1(2)						
5	421964.72	1247409.13	14	41	59	7.33
6	421971.81	1247410.99	103	16	52	41.79
7	421962.21	1247451.66	192	0	3	55.45
8	421907.97	1247440.13	287	23	28	9.20
9	421910.72	1247431.35	13	23	55	47.51
10	421956.94	1247442.36	283	10	37	34.13
5	421964.72	1247409.13				

Площадь прилегающей территории 1537 кв.м.



Прилегающая территория

Администрация города Тамбова Тамбовской области
 УПРАВЛЕНИЕ АРХИТЕКТУРЫ
 отдел геодезии и картографии
ПРОВЕРЕНО

Составил


И.П. Ульянкин А.В.



Наименование чертежа	Масштаб 1:1000
План границ прилегающей территории многоквартирного жилого дома по адресу: п.Строитель мкр.Южный д.17А	
КК 68:20:2701001	

Приложение № 108
к постановлению
администрации города
Тамбова Тамбовской области
от 08.08.2024 № 6332

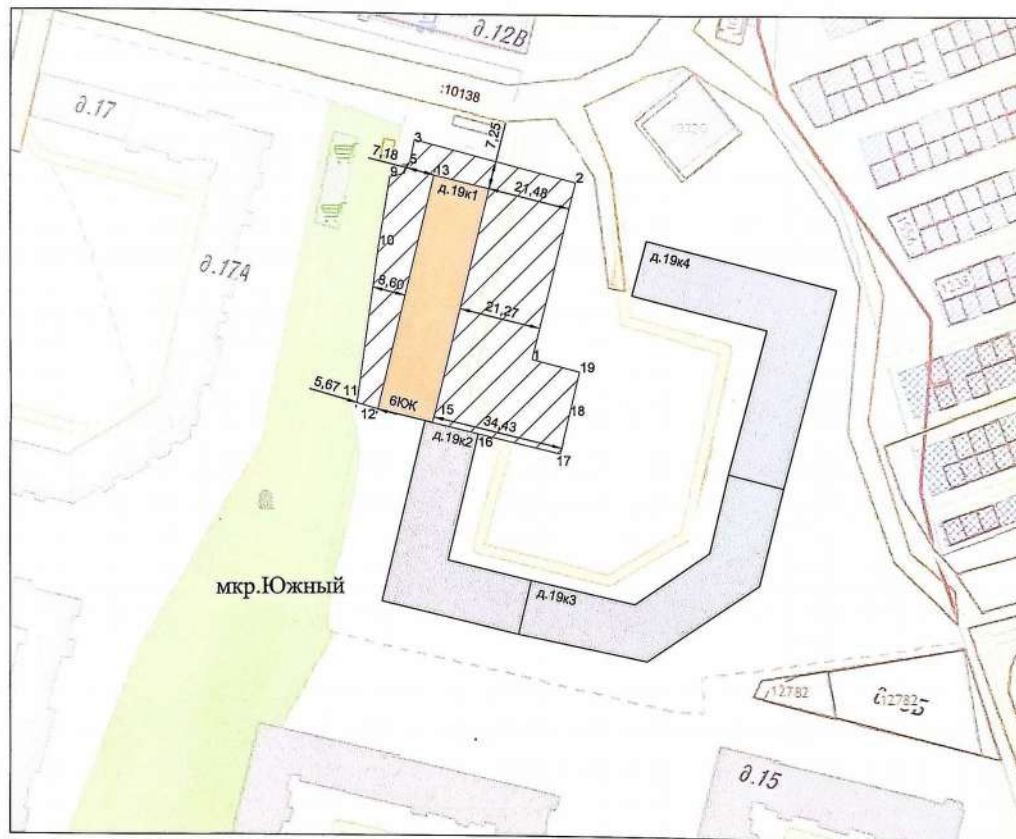
Заказчик
Комитет благоустройства
и охраны окружающей среды
администрации города Тамбова
Тамбовской области



Администрация города Тамбова Тамбовской области
КОМИТЕТ АРХИТЕКТУРЫ И
ГРАДОСТРОИТЕЛЬСТВА
отдел геодезии и картографии
ПРОВЕРЕНО

Составил

ИП Ульянкин А.В.

Ведомость вычисления площади земельного участка

№ точки п/п	Координаты		Дирекционный угол			Горизонтальное проложение (м)
	X (м)	Y (м)	Гр.	Мин.	Сек.	
ЭУ(1)						
1	421900.13	1247505.32	13	31	41	47.32
2	421946.14	1247516.39	283	18	4	43.29
3	421956.1	1247474.26	191	18	35	1.17
4	421954.95	1247474.03	191	39	19	4.55
5	421950.49	1247473.11	209	5	19	1.62
6	421949.07	1247472.32	228	52	16	1.89
7	421947.83	1247470.9	248	59	16	1.62
8	421947.25	1247469.39	266	11	9	1.35
9	421947.16	1247468.04	189	4	30	18.01
10	421929.38	1247465.2	187	48	2	41.33
11	421888.43	1247459.59	106	10	2	5.67
12	421886.85	1247465.04	13	21	41	62.61
13	421947.77	1247479.51	103	20	18	14.74
14	421944.37	1247493.85	193	21	9	62.61
15	421883.45	1247479.39	103	14	6	12.32
16	421880.63	1247491.38	103	26	21	22.12
17	421875.49	1247512.89	12	47	57	10.34
18	421885.57	1247515.18	12	45	30	11.64
19	421896.92	1247517.75	284	28	48	12.84
1	421900.13	1247505.32				

Площадь прилегающей территории 2455 кв.м.



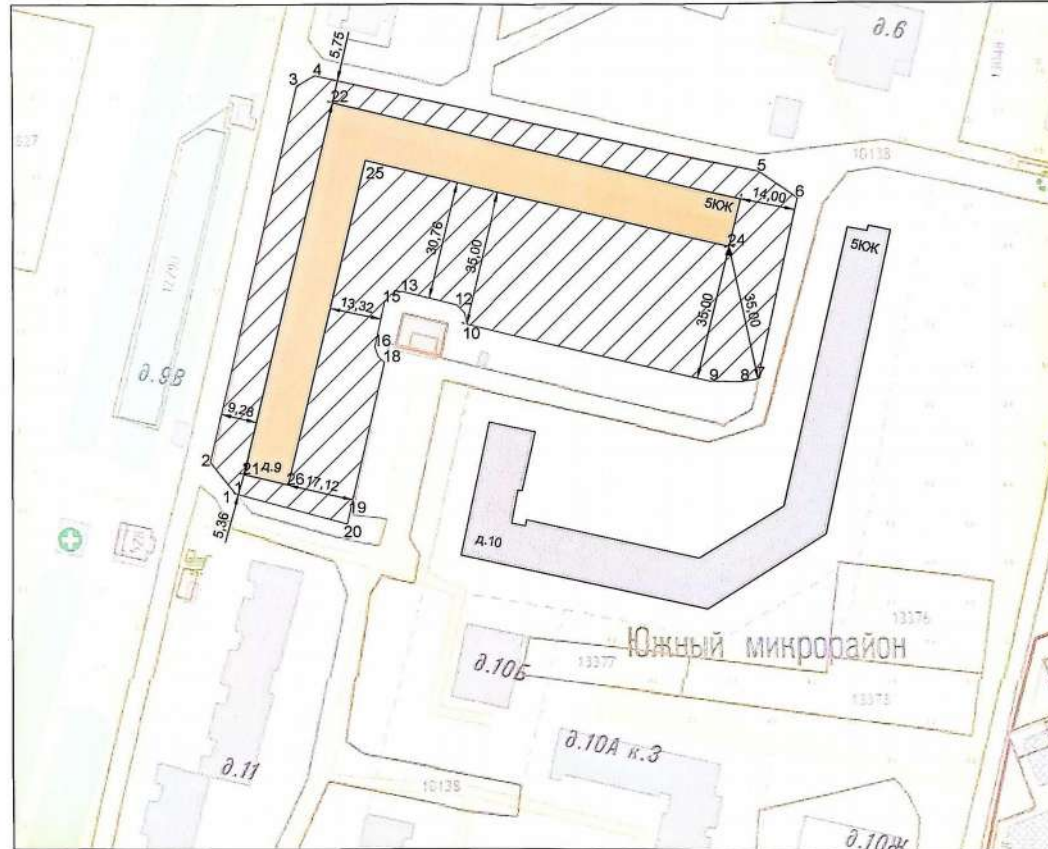
Прилегающая территория

Наименование чертежа	Масштаб
План границ прилегающей территории многоквартирного жилого дома по адресу: п.Строитель мкр.Южный д.19к1	1:1000
	КК 68:20:2701001

Ведомость вычисления площади земельного участка

№ точки п/п	Координаты		Дирекционный угол			Горизонтальное проложение (м)
	X (м)	Y (м)	Гр.	Мин.	Сек.	
:ЗУ1(1)						
1	422143.56	1247378.71	321	18	51	10.42
2	422151.69	1247372.20	12	52	28	99.77
3	422248.95	1247394.43	60	56	43	5.35
4	422251.55	1247399.11	102	15	20	117.16
5	422226.68	1247513.60	124	54	18	11.90
6	422219.87	1247523.36	191	51	29	47.54
7	422173.34	1247513.59	260	51	35	4.09
8	422172.69	1247509.55	270	43	27	7.91
9	422172.79	1247501.64	283	11	27	64.94
10	422187.61	1247438.41	348	50	24	3.00
11	422190.55	1247437.83	314	1	27	2.91
12	422192.57	1247435.74	283	37	33	14.56
13	422196.00	1247421.59	254	3	16	2.98
14	422195.18	1247418.72	218	7	15	2.66
15	422193.09	1247417.08	192	0	44	11.68
16	422181.67	1247414.65	161	50	25	2.63
17	422179.17	1247415.47	133	0	45	2.24
18	422177.64	1247417.11	192	50	34	40.18
19	422138.47	1247408.18	193	14	25	2.79
20	422135.75	1247407.54	285	9	27	29.87
1	422143.56	1247378.71				
Внутренний контур						
21	422148.53	1247380.88	13	21	50	98.82
22	422244.67	1247403.72	103	22	2	108.22
23	422219.65	1247509.01	193	22	47	12.49
24	422207.50	1247506.12	283	22	0	96.55
25	422229.82	1247412.19	193	19	17	86.32
26	422145.82	1247392.30	283	20	58	11.74
21	422148.53	1247380.88				

Площадь прилегающей территории 6797 кв.м.



Прилегающая территория

Заказчик
Комитет благоустройства
и охраны окружающей среды
администрации города Тамбова
Тамбовской области



Составил

ИП Ульянкин А.В.



Наименование чертежа	Масштаб
План границ прилегающей территории многоквартирного жилого дома по адресу: п. Строитель, мкр. Южный д.9	1:1000
	КК 68:20:2701001

Приложение № 110
к постановлению
администрации города
Тамбова Тамбовской области
от 08.08.2024 № 6332

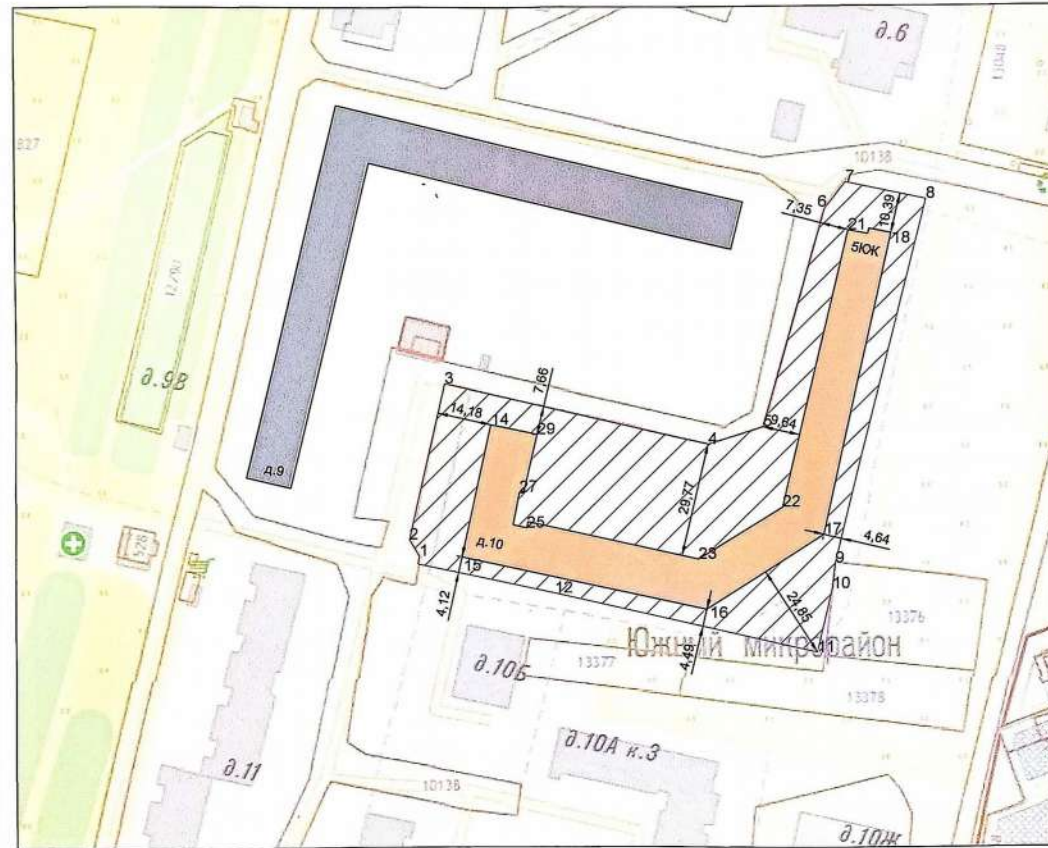
Ведомость вычисления площади земельного участка

№ точки п/п	Координаты		Дирекционный угол			Горизонтальное проложение (м)
	X (м)	Y (м)	Гр.	Мин.	Сек.	
3:ЗУ(1)						
1	422127.92	1247425.84	328	54	4	5.09
2	422132.28	1247423.21	12	24	13	41.71
3	422173.02	1247432.17	103	5	53	70.51
4	422157.04	1247500.85	72	32	5	14.76
5	422161.47	1247514.93	14	58	32	58.43
6	422217.92	1247530.03	37	53	54	8.58
7	422224.69	1247535.30	102	2	37	21.14
8	422220.28	1247555.97	193	9	48	96.82
9	422126.00	1247533.92	186	28	59	6.64
10	422119.40	1247533.17	192	38	6	16.96
11	422102.85	1247529.46	282	42	37	69.81
12	422118.21	1247461.36	282	3	35	36.71
13	422125.88	1247425.46	10	33	6	2.08
1	422127.92	1247425.84				
Внутренний контур						
14	422162.27	1247444.32	191	55	55	35.40
15	422127.63	1247437.00	102	7	35	65.36
16	422113.90	1247500.90	56	54	32	35.81
17	422133.45	1247530.90	11	46	14	79.76
18	422211.53	1247547.17	281	50	48	5.65
19	422212.69	1247541.64	192	12	1	1.51
20	422211.21	1247541.32	281	38	57	5.30
21	422212.28	1247536.13	192	34	16	73.42
22	422140.62	1247520.15	237	42	37	25.42
23	422127.04	1247498.66	282	27	8	45.54
24	422136.86	1247454.19	191	14	29	1.64
25	422135.25	1247453.87	281	40	43	3.66
26	422135.99	1247450.29	10	43	24	8.81
27	422144.65	1247451.93	101	6	13	1.09
28	422144.44	1247453.00	12	34	20	15.67
29	422159.73	1247456.41	281	51	53	12.35
14	422162.27	1247444.32				

Площадь прилегающей территории 4746 кв.м.



Прилегающая территория



Заказчик
Комитет благоустройства
и охраны окружающей среды
администрации города Тамбова
Тамбовской области

Администрация города Тамбова Тамбовской области
КОМИТЕТ АРХИТЕКТУРЫ И
ГРАДОСТРОИТЕЛЬСТВА
отдел геодезии и картографии
ПРОВЕРЕНО

Составил

ИП Ульянкин А.В.



Наименование чертежа	Масштаб
План границ прилегающей территории многоквартирного жилого дома по адресу: п.Строитель, мкр.Южный д.10	1:1000
	КК 68:20:2701001

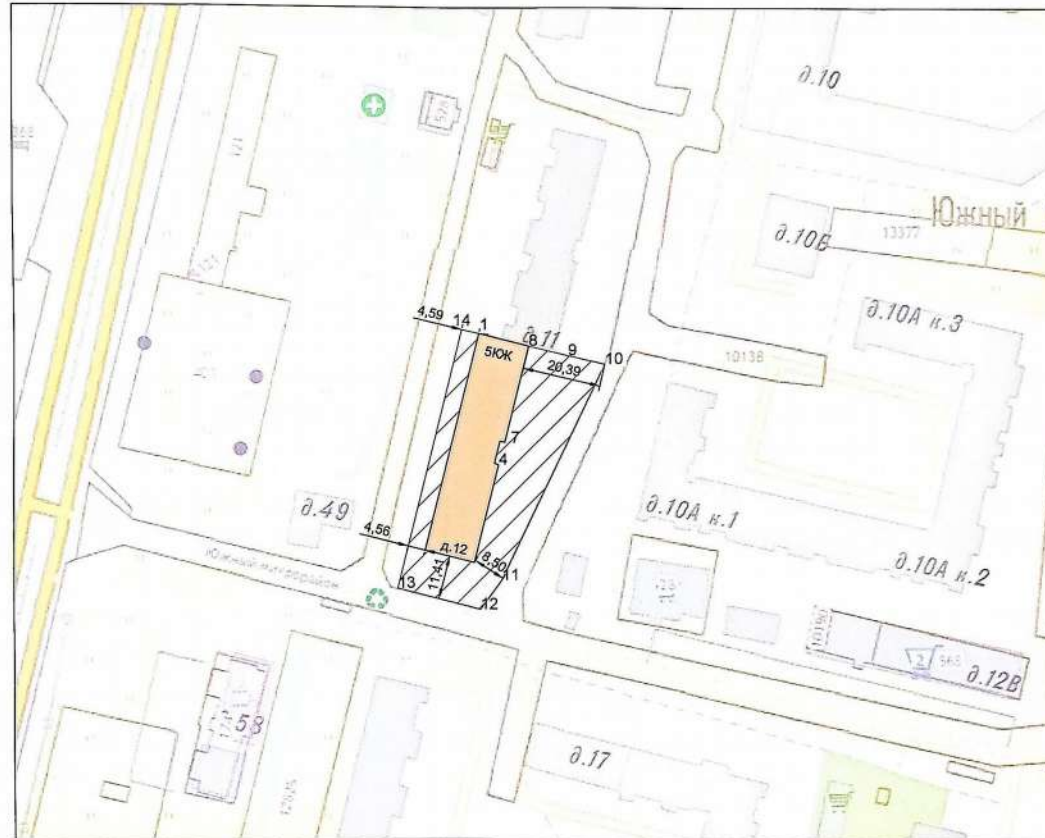
Заказчик
Комитет благоустройства
и охраны окружающей среды
администрации города Тамбова
Тамбовской области



Администрация города Тамбова Тамбовской области
КОМИТЕТ АРХИТЕКТУРЫ И
ГРАДОСТРОИТЕЛЬСТВА
отдел геодезии и картографии
ПРОВЕРЕНО

Составил

ИП Ульянкин А.В.



Ведомость вычисления площади земельного участка

№ точки п/п	Координаты		Дирекционный угол			Горизонтальное проложение (м)
	X (м)	Y (м)	Гр.	Мин.	Сек.	
1	422074.05	1247362.77	193	56	44	58.26
2	422017.51	1247348.73	103	58	23	13.25
3	422014.31	1247361.59	13	56	47	26.35
4	422039.88	1247367.94	283	47	27	1.13
5	422040.15	1247366.84	13	58	0	6.01
6	422045.98	1247368.29	103	36	1	1.28
7	422045.68	1247369.53	13	56	22	25.90
8	422070.82	1247375.77	103	31	54	10.47
9	422068.37	1247385.95	102	30	36	9.93
10	422066.22	1247395.64	205	27	35	62.60
11	422009.70	1247368.73	215	56	0	9.42
12	422002.07	1247363.20	284	23	50	22.32
13	422007.62	1247341.58	13	55	5	69.51
14	422075.09	1247358.30	103	5	51	4.59
1	422074.05	1247362.77				

Площадь прилегающей территории 1399 кв.м.



Прилегающая территория

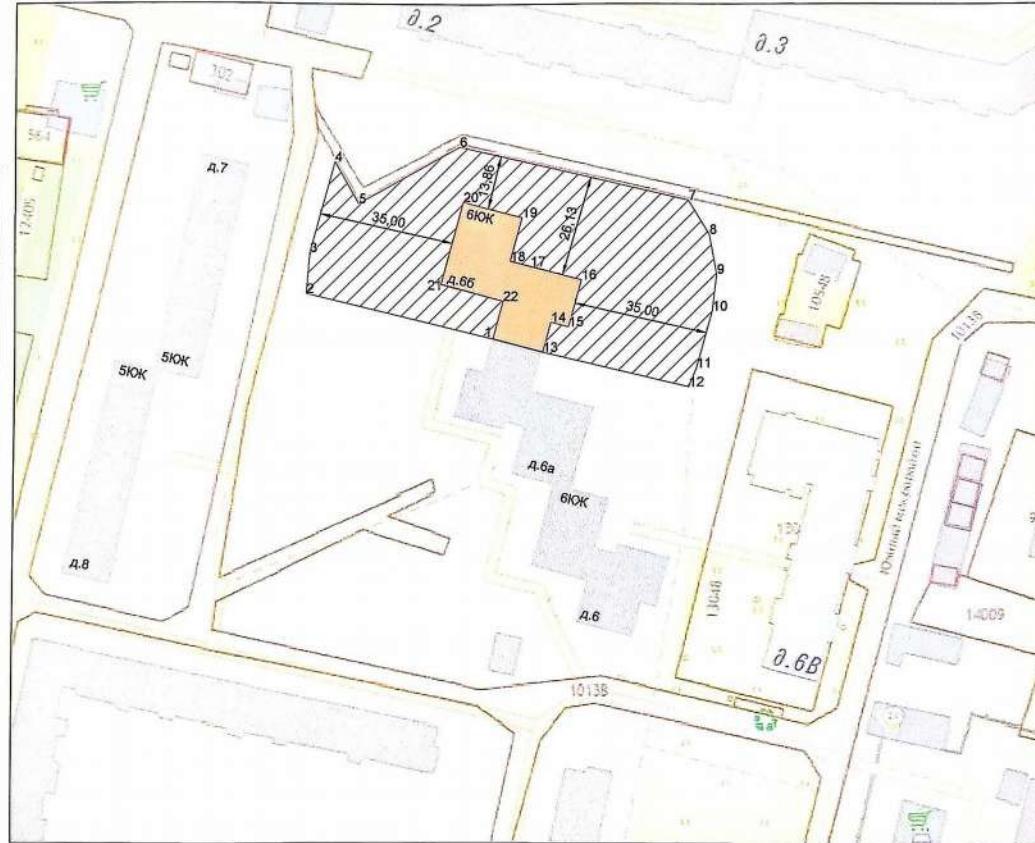
Наименование чертежа	Масштаб
План границ прилегающей территории многоквартирного жилого дома по адресу: п.Строитель, мкр. Южный д.12	1:1000
	КК 68:20:2701001

Приложение № 112
 к постановлению
 администрации города
 Тамбова Тамбовской области
 от 08.08.2024 № 6332

Заказчик
 Комитет благоустройства
 и охраны окружающей среды
 администрации города Тамбова
 Тамбовской области



Ведомость вычисления площади земельного участка						
№ точки п/п	Координаты		Дирекционный угол			Горизонтальное проложение (м)
	X (м)	Y (м)	Гр.	Мин.	Сек.	
ЗУ(1)						
1	422322.30	1247516.87	283	31	48	49.97
2	422333.99	1247468.29	4	42	19	10.61
3	422344.56	1247469.16	14	40	54	22.17
4	422366.01	1247474.78	18	36	30	6.27
5	422371.95	1247476.78	29	53	56	7.38
6	422378.35	1247480.46	41	53	16	7.29
7	422383.78	1247485.33	55	21	40	7.71
8	422388.16	1247491.67	102	41	50	62.28
9	422374.47	1247552.43	149	18	59	6.66
10	422368.74	1247555.83	126	32	55	11.07
11	422362.15	1247564.72	148	5	41	15.14
12	422349.30	1247572.72	169	11	5	10.45
13	422339.04	1247574.68	185	36	35	9.62
14	422329.47	1247573.74	194	51	57	15.24
15	422314.74	1247569.83	202	13	18	5.31
16	422309.82	1247567.82	283	26	39	38.97
17	422318.88	1247529.92	14	41	46	8.00
18	422326.62	1247531.95	104	39	24	4.70
19	422325.43	1247536.50	14	44	20	12.66
20	422337.67	1247539.72	284	41	47	13.68
21	422341.14	1247526.49	284	42	2	5.44
22	422342.52	1247521.23	14	42	57	11.65
23	422353.79	1247524.19	284	43	4	15.90
24	422357.83	1247508.81	194	40	54	22.17
25	422336.38	1247503.19	104	40	51	16.81
26	422332.12	1247519.45	194	43	14	10.15
1	422322.30	1247516.87				



Площадь прилегающей территории 3699 кв.м.



Прилегающая территория

Администрация города Тамбова Тамбовской области
 КОМИТЕТ АРХИТЕКТУРЫ И
 ГРАДОСТРОИТЕЛЬСТВА
 отдел геодезии и картографии
ПРОВЕРЕНО

Составил

ИП Ульянкин А.В.



Наименование чертежа	Масштаб
План границ прилегающей территории многоквартирного жилого дома по адресу: п.Строитель, мкр.Южный д.6б	1:1000
	КК 68:20:2701001

Заказчик
Комитет благоустройства
и охраны окружающей среды
администрации города Тамбова
Тамбовской области

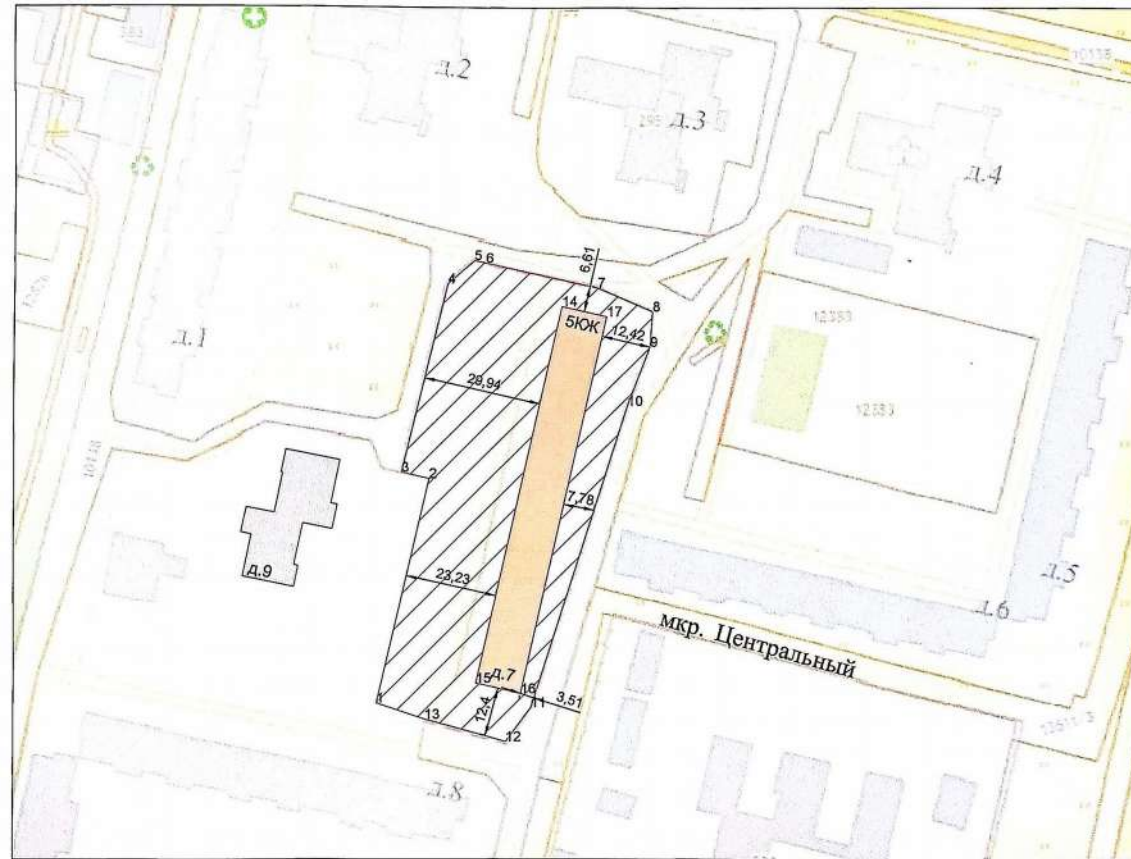
Ведомость вычисления площади земельного участка

№ точки п/п	Координаты		Дирекционный угол			Горизонтальное проложение (м)
	X (м)	Y (м)	Гр.	Мин.	Сек.	
ЗУ1(1)						
1	422747.01	1247593.98	12	52	38	58.29
2	422803.83	1247606.97	12	41	10	2.37
3	422806.14	1247607.49	13	30	25	47.01
4	422851.85	1247618.47	48	31	12	8.98
5	422857.80	1247625.20	102	21	44	2.99
6	422857.16	1247628.12	102	27	21	29.02
7	422850.90	1247656.46	113	19	18	15.26
8	422844.86	1247670.47	183	45	17	9.01
9	422835.87	1247669.88	200	42	10	15.98
10	422820.92	1247664.23	197	31	37	80.03
11	422744.61	1247640.13	216	7	59	10.73
12	422735.94	1247633.80	285	0	34	21.28
13	422741.45	1247613.25	286	5	40	20.06
1	422747.01	1247593.98				
Внутренний контур						
14	422846.12	1247647.49	192	35	48	97.90
15	422750.58	1247626.14	102	34	17	11.67
16	422748.04	1247637.53	12	35	48	97.90
17	422843.58	1247658.88	282	34	17	11.67
14	422846.12	1247647.49				

Площадь земельного участка - 4116 кв.м.



Прилегающая территория



Администрация города Тамбова Тамбовской области
КОМИТЕТ АРХИТЕКТУРЫ И
ГРАДОСТРОИТЕЛЬСТВА
отдел геодезии и картографии
ПРОВЕРЕНО

Составил

ИП Ульянкин А.В.



Наименование чертежа	Масштаб
План границ прилегающей территории многоквартирного жилого дома по адресу: п. Строитель, мкр. "Центральный", д.7	1:1000
	КК 68:20:2701001