

**Медицинские организации и их структурные подразделения, на базе которых оказывается
первичная медико-санитарная помощь взрослому населению городского округа город Астрахань**

№ на карте	Наименование медицинской организации	Тип медицинской организации	Непосредственно обслуживаемые населенные пункты, закрепленные по участковому принципу	Численность населения в обслуживаемых населенных пунктах, закрепленных по участковому принципу	Плановая (проектная) мощность (число посещений в смену)	Плановые объемы по ТПГГ (число посещений)		Плановые объемы по ТПГГ (круглосуточный стационар), койко-дней		Профиль коек по ТПГГ (перечислить)	Находится в арендованном помещении, да/нет	Здание требует сноса, реконструкции, капитального ремонта
						всего	в том числе по ОМС	всего	в том числе по ОМС			
1	2	3	4	5	6	7	8	9	10	11	12	13
ГБУЗ АО ГП № 1	Государственное бюджетное учреждение здравоохранения Астраханской области «Городская поликлиника № 1»	Городская поликлиника	Главное поликлиническое отделение № 1 (взрослые), г. Астрахань, ул. Михаила Луконина, 12, корп. 3	22168	110	137334	136282	-			нет	Капитальный ремонт
			Поликлиническое отделение № 1 (взрослые), г. Астрахань, ул. Богдана Хмельницкого, 55	29647	163	161207	156465	-			нет	Капитальный ремонт
			Поликлиническое отделение № 2 (взрослые), г. Астрахань, ул. Звездная, 57, корп. 4	6903	54	28035	28035	-			нет	
ГБУЗ АО ГП № 2	Государственное бюджетное учреждение здравоохранения Астраханской области	Городская поликлиника	Поликлиническое отделение № 1 (взрослые), ул. Соликамская, 8	18239	322	105833	103486	-			нет	Капитальный ремонт
			Поликлиническое отделение (взрослые), ул. Бабаевского, 35	27552	146	159406	156328	-			нет	

1	2	3	4	5	6	7	8	9	10	11	12	13
	«Городская поликлиника № 2»											
ГБУЗ АО ГП № 3	Государственное бюджетное учреждение здравоохранения Астраханской области «Городская поликлиника № 3»	Городская поликлиника	Поликлиническое отделение № 1 (взрослые), ул. Боевая/Ахшарумова, 45/8	32502	273	129318	129318	-			нет	Капитальный ремонт
			Поликлиническое отделение № 2 (взрослые), ул. Набережная Приволжского Затона, 14/2	5469	35	30397	30397	-			нет	
			Базовая поликлиника (взрослые), ул. Адмирала Нахимова, 135	31143	271	140733	140133	-			да	
			Женская консультация (в базовой поликлинике), ул. Адмирала Нахимова, 135	18391	57	27020	27020				да	
ГБУЗ АО ГП № 5	Государственное бюджетное учреждение здравоохранения Астраханской области «Городская поликлиника № 5»	Городская поликлиника	Поликлиническое отделение № 1 (взрослые), ул. Яблочкова, 26	24358	182	149487	148562	-	-	-	нет	
			Поликлиническое отделение № 2 (взрослые), ул. Полякова, 19	28623	116	174130	174130	-	-	-	нет	Капитальный ремонт
			Поликлиническое отделение № 3 (взрослые), ул. Космонавта В. Комарова, 130	13245	65	102504	101868	-	-	-	нет	
			Женская консультация, ул. Татищева, 63	-	97	40390	40390	-	-	-	нет	Капитальный ремонт
ГБУЗ АО ГП № 8	Государственное бюджетное учреждение здравоохранения Астраханской области	Городская поликлиника	Базовое подразделение (взрослые), ул. Красная Набережная, 21	26887	239	220620	220620				нет	
			Поликлиническое отделение № 1 (взрослые), ул. С. Перовской, 71	34326	73	134789	134789	-			нет	
			Поликлиническое отделение № 2	9061	124	168523	168523	-			нет	Капиталь-

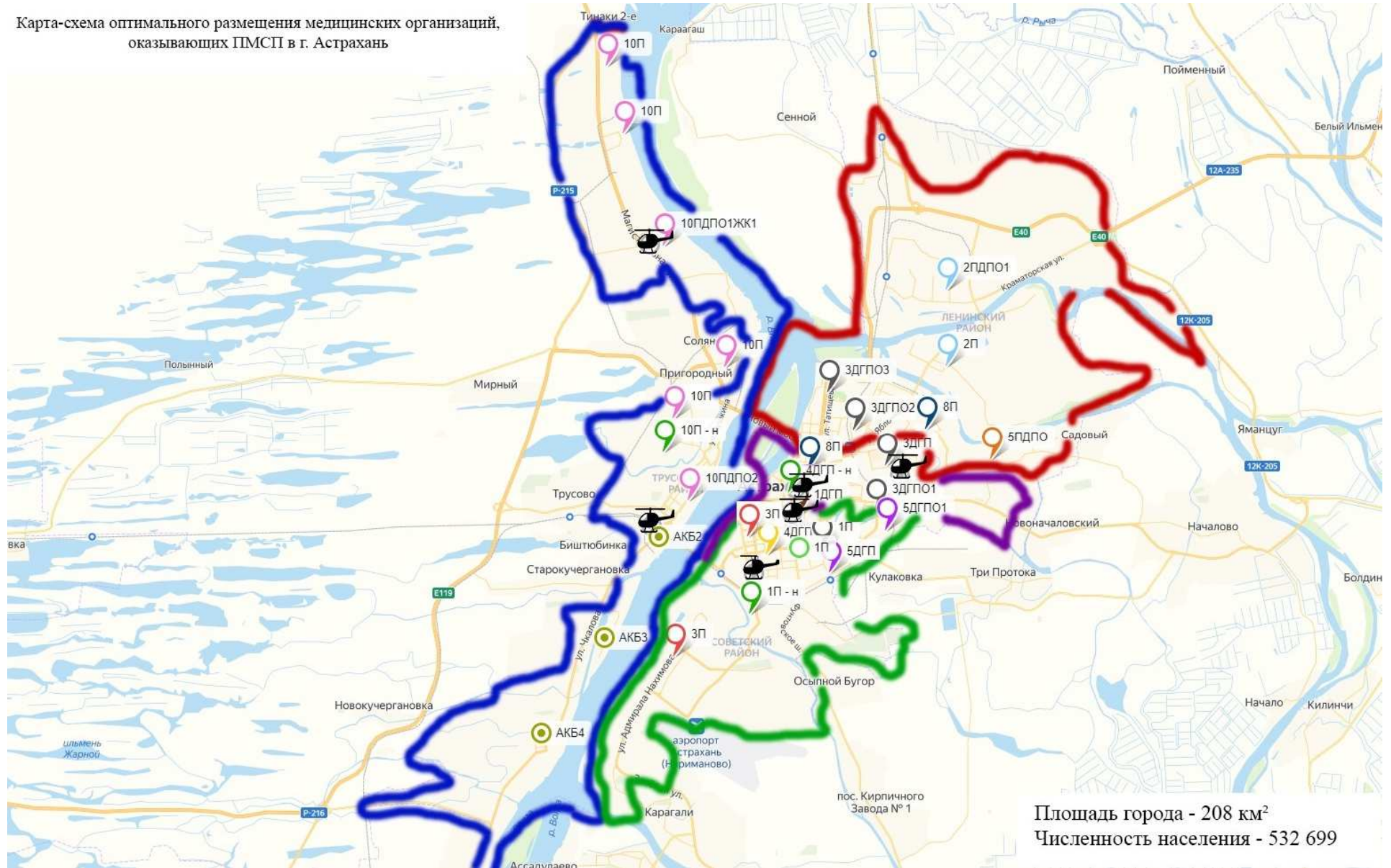
1	2	3	4	5	6	7	8	9	10	11	12	13
	«Городская поликлиника № 8 имени Н.И. Пирогова»		(взрослые), ул. 11-й Красной Армии, 13									ный ремонт
			Женская консультация, ул. Красная Набережная, 31	45487	188	96640	96640	-			нет	
ГБУЗ АО ГП № 10	Государственное бюджетное учреждение здравоохранения Астраханской области «Городская поликлиника № 10»	Городская поликлиника	Поликлиническое отделение № 1 (филиал), 414013, г. Астрахань, ул. Силикатная, 26, литер А	3742	40	12332	3296				нет	
			Поликлиническое отделение № 1 (консультативно-диагностическое отделение), 414042, г. Астрахань, пр. Бумажников, 11, литер А		30						нет	
			Поликлиническое отделение № 1 (филиал), 414050, г. Астрахань, ул. Гагарина/Некрасова/Тянь-Шанская, 21/1/32а	5657	40	13454	13454			Терапия	нет	
			Поликлиническое отделение № 1 (филиал), 414026, г. Астрахань, ул. Димитрова, 7, корп. 2, литер А	5138	40	13454	13454				нет	
			Поликлиническое отделение № 1, 414042, г. Астрахань, ул. Мейера, 8, литер А	12623	107	33779	33623				нет	
			Женская консультация № 1, 414042, г. Астрахань, ул. Тренева, 11/1, литер А, блок 4		47	21936	21936			Акушерство-гинекология	нет	Капитальный ремонт
			Поликлиническое отделение № 1 (филиал), 414044, г. Астрахань, ул. Шушенская/Ф. Вельяминова, 6б/11, литер А	3286	20	4483	4483				нет	
			Поликлиническое отделение № 1 (консультативно-диагностиче-		16						нет	

1	2	3	4	5	6	7	8	9	10	11	12	13
			ское отделение), 414042, г. Астрахань, пр. Бумажников, 12А, литер Е									
			Женская консультация № 1 (филиал), 414006, г. Астрахань, ул. Льва Толстого, 6, литер А, В, Ф		47	21936	21936			Акушерство-гинекология	нет	
			Поликлиническое отделение № 2, 414006, г. Астрахань, ул. Льва Толстого, 6, литер А, В, Ф	25845	118	53967	53796			Терапия	нет	
АКБ	«Астраханская клиника» федерально государственного бюджетного учреждения здравоохранения «Южный окружной медицинский центр Федерального медико-биологического агентства»	Поликлиника	Поликлиника № 2, пл. Заводская, 17, литер А	8291	181	81663	81663				нет	
			Поликлиника № 3, ул. Капитанская, 22, литер 372	14344	188	98482	98482				нет	
			Поликлиника № 4, ул. Каунасская/пер. Кустанайский, 47/1а, литер А	12390	135	83105	83105				нет	
			Стационар № 1	-				10065	10065	Гастроэнтерология, акушерство-гинекология, кардиология, неврология, оториноларингология, офтальмология, терапия, хирургия (абдоминальная), эндокринология, медицинская реабилитация	нет	

Населенные пункты с численностью населения более 100 человек, расположенные вне зоны доступности медицинских организаций, оказывающих ПМСП

№ на карте	Наименование населенного пункта	Численность населения	Наименование ближайшей медицинской организации и структурного подразделения, оказывающих ПМСП	Расстояние до медицинской организации по дорогам общего пользования (км)	Тип объекта, планируемого к размещению	Год обеспечения объектом
-	-	-	-	-	-	-

Карта-схема оптимального размещения медицинских организаций, оказывающих ПМСП в г. Астрахань



Медицинские организации и их структурные подразделения, на базе которых будет оказываться первичная медико-санитарная помощь взрослому населению городского округа город Астрахань, по состоянию к 2025 году

№ на карте	Наименование медицинской организации	Тип медицинской организации	Обслуживаемые населенные пункты	Численность обслуживаемого населения	Мощность посещений в смену	Строительство нового объекта либо изменение типа медицинской организации
1	2	3	4	5	6	7
ГБУЗ АО ГП № 1	Государственное бюджетное учреждение здравоохранения Астраханской области «Городская поликлиника № 1»	Городская поликлиника	Главное поликлиническое отделение № 1 (взрослые), г. Астрахань, ул. Михаила Луконина, 12, корп. 3	22168	110	
			Поликлиническое отделение № 1 (взрослые), г. Астрахань, ул. Богдана Хмельницкого, 55	29647	163	
			Поликлиническое отделение № 2 (взрослые), г. Астрахань, ул. Звездная, 57, корпус 4	6903	54	
ГБУЗ АО ГП № 2	Государственное бюджетное учреждение здравоохранения Астраханской области «Городская поликлиника № 2»	Городская поликлиника	Поликлиническое отделение № 1 (взрослые), ул. Соликамская, 8	18239	322	
			Поликлиническое отделение (взрослые), ул. Бабаевского, 35	27552	146	
ГБУЗ АО ГП № 3	Государственное бюджетное учреждение здравоохранения Астраханской области «Городская поликлиника № 3»	Городская поликлиника	Поликлиническое отделение № 1 (взрослые), ул. Боевая/Ахшарумова, 45/8	32502	273	
			Поликлиническое отделение № 2 (взрослые), ул. Набережная Приволжского Затона, 14/2	5469	35	
			Базовая поликлиника (взрослые), ул. Адмирала Нахимова, 135	31143	271	
			Женская консультация (в базовой поликлинике), ул. Адмирала Нахимова, 135	18391	57	

1	2	3	4	5	6	7
ГБУЗ АО ГП № 5	Государственное бюджетное учреждение здравоохранения Астраханской области «Городская поликлиника № 5»	Городская поликлиника	Поликлиническое отделение № 1 (взрослые), ул. Яблочкова, 26	24358	182	
			Поликлиническое отделение № 2 (взрослые), ул. Полякова, 19	28623	116	
			Поликлиническое отделение № 3 (взрослые), ул. Космонавта В. Комарова, 130	13245	65	
			Женская консультация, ул. Татищева, 63	-	97	
ГБУЗ АО ГП № 8	Государственное бюджетное учреждение здравоохранения Астраханской области «Городская поликлиника № 8 имени Н.И. Пи- рогова»	Городская поликлиника	Базовое подразделение (взрослые), ул. Красная Набережная, 21	26887	239	
			Поликлиническое отделение № 1 (взрослые), ул. С. Перовской, 71	34326	73	
			Поликлиническое отделение № 2 (взрослые), ул. 11-й Красной Армии, 13	9061	124	
			Женская консультация, ул. Красная Набережная, 31	45487	188	
ГБУЗ АО ГП № 10	Государственное бюджетное учреждение здравоохранения Астраханской области «Городская поликлиника № 10»	Городская поликлиника	Поликлиническое отделение № 1 (филиал), 414013, г. Астрахань, ул. Силикатная, 26, литер А	3742	40	
			Поликлиническое отделение № 1 (консультативно-диагностическое отделение), 414042, г. Астрахань, пр. Бумажников, 11, литер А		30	
			Поликлиническое отделение № 1 (филиал), 414050, г. Астрахань, ул. Гагарина/Некрасова/ Тянь-Шанская, 21/1/32а	5657	40	
			Поликлиническое отделение № 1 (филиал), 414026, г. Астрахань, ул. Димитрова, 7, корп. 2, литер А	5138	40	
			Поликлиническое отделение № 1, 414042, г. Астрахань, ул. Мейера, 8, литер А	12623	107	
			Женская консультация № 1, 414042, г. Астрахань, ул. Тренева, 11/1, литер А, блок 4		47	

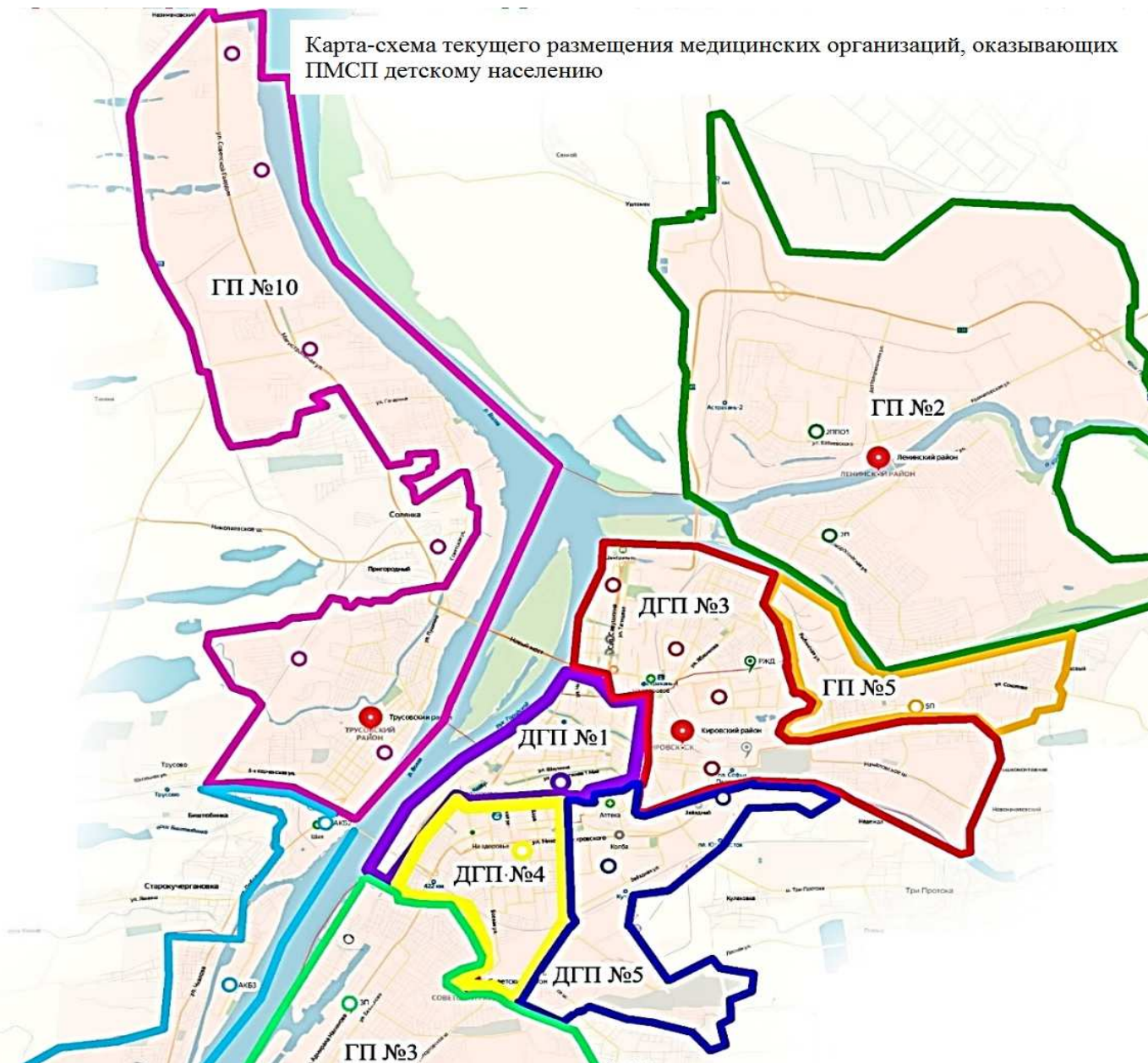
1	2	3	4	5	6	7
			Поликлиническое отделение № 1 (филиал), 414044, г. Астрахань, ул. Шушенская/Ф. Вельяминова, 6б/11, литер А	3286	20	
			Поликлиническое отделение № 1 (консультативно-диагностическое отделение), 414042, г. Астрахань, пр. Бумажников, 12А, литер Е		16	
			Женская консультация № 1 (филиал), 414006, г. Астрахань, ул. Льва Толстого, 6, литер А, В, Ф		47	
			Поликлиническое отделение № 2, 414006, г. Астрахань, ул. Льва Толстого, 6, литер А, В, Ф	25845	118	
АКБ	«Астраханская клиническая больница» федерального государственного бюджетного учреждения здравоохранения «Южный окружной медицинский центр Федерального медико-биологичес- кого агентства»	Поликлиника	Поликлиника № 2, пл. Заводская, 17, литер А	8291	181	
			Поликлиника № 3, ул. Капитанская, 22, литер 372	14344	188	
			Поликлиника № 4, ул. Каунасская/пер. Кустанайский, 47/1а, литер А	12390	135	
			Стационар № 1	-		

**Населенные пункты с численностью населения более 100 человек, расположенные вне зоны доступности
медицинских организаций, оказывающих ПМСП, по состоянию к 2025 году**

№ на карте	Наименование населенного пункта	Численность населения	Наименование ближайшей медицинской организации и структурного подразделения, оказывающих ПМСП	Расстояние до медицинской организации по дорогам общего пользования (км)	Причина необеспечения доступности
---------------	------------------------------------	--------------------------	--	--	---

-	-	-	-	-	-
---	---	---	---	---	---

Карта-схема текущего размещения медицинских организаций, оказывающих ПМСП детскому населению



**Медицинские организации и их структурные подразделения, на базе которых оказывается
первичная медико-санитарная помощь детскому населению городского округа город Астрахань**

№ на карте	Наименование медицинской организации	Тип медицинской организации	Непосредственно обслуживаемые населенные пункты, закрепленные по участковому принципу	Численность населения в обслуживаемых населенных пунктах, закрепленных по участковому принципу	Плановая (проектная) мощность (число посещений в смену)	Плановые объемы по ТПГТ (число посещений)		Плановые объемы по ТПГТ (круглосуточный стационар), койко-дней		Профиль коек по ТПГТ (перечислить)	Находится в арендованном помещении, да/нет	Здание требует сноса, реконструкции, капитального ремонта, да/нет
						всего	в том числе по ОМС	всего	в том числе по ОМС			
1	2	3	4	5	6	7	8	9	10	11	12	13
ДГП № 1	Государственное бюджетное учреждение здравоохранения Астраханской области «Детская городская поликлиника № 1»	Городская поликлиника	Государственное бюджетное учреждение здравоохранения Астраханской области «Детская городская поликлиника № 1», ул. Кирова, 47	10745	480	223551	223551	-			нет	
ДГП № 3	Государственное бюджетное учреждение здравоохранения Астраханской области «Детская	Городская поликлиника	Детское поликлиническое отделение (базовое), ул. Куликова, 61	9950	131	94929	94929				нет	
			Детское поликлиническое отделение № 1, ул. Студенческая, 4а	7927	73	72203	72203				нет	
			Детское поликлиническое	-	58	-	-				нет	

1	2	3	4	5	6	7	8	9	10	11	12	13
	городская поликлиника № 3»		отделение № 1, ул. С. Перовской, 101/11									
			Детское поликлиническое отделение № 2, ул. 28-й Армии, 10	7448	69	67840	67840				нет	Капитальный ремонт
			Детское поликлиническое отделение № 3, ул. Савушкина, 3/2	7656	50	65438	65438				нет	Капитальный ремонт
ДГП № 4	Государственное бюджетное учреждение здравоохранения Астраханской области «Детская городская поликлиника № 4»	Городская поликлиника	Здание государственного бюджетного учреждения здравоохранения Астраханской области «Детская городская поликлиника № 4», ул. Николая Островского, 66/2	12626	81	146164	146164	-	-	-	нет	
ДГП № 5	Государственное бюджетное учреждение здравоохранения Астраханской области «Детская городская поликлиника № 5»	Детская поликлиника	Поликлиническое отделение, проезд Воробьева, 11/11	12560	108	92280	92280	-			нет	Капитальный ремонт
			Педиатрическое отделение № 2, ул. Звездная, 57, корп. 1	3361	30	15137	15137	-			нет	Капитальный ремонт
ГП № 2	Государственное бюджетное учреждение здравоохранения Астраханской	Городская поликлиника	Детское поликлиническое отделение № 1, ул. Соликамская, 8	6814	133	96419	96419	-			нет	Капитальный ремонт
			Педиатрическое отделение № 2, ул. Аксакова, 6/1	10750	75	150808	150808	-			да	

1	2	3	4	5	6	7	8	9	10	11	12	13
	области «Городская поликлиника № 2»											
ГП № 3	Государственно е бюджетное учреждение здравоохранени я Астраханской области «Городская поликлиника № 3»	Городск ая поликли ника	Детское поликлиническое отделение (в базовой поликлинике), ул. Адмирала Нахимова, 135	9559	83	121669	121669	-			нет	
ГП № 5	Государственно е бюджетное учреждение здравоохранени я Астраханской области «Городская поликлиника № 5»	Городск ая поликли ника	Детское поликлиническое отделение № 1, ул. Украинская, 12	4996	56	57478	57478	-	-	-	нет	
ГП № 10	Государственно е бюджетное учреждение здравоохранени я Астраханской области «Городская поликлиника № 10»	Городск ая поликли ника	Детское поликлиническое отделение № 1 (филиал), 414013, г. Астрахань, ул. Силикатная, 26, литер А	1130	20	6988	6988				нет	
			Детское поликлиническое отделение № 1 (филиал), 414050, г. Астрахань, ул. Гагарина/Некрасова/Тянь- Шанская, 21/1/32а	2125	20	9658	9658				нет	
			Детское поликлиническое	5585	74	26572	26572				нет	

1	2	3	4	5	6	7	8	9	10	11	12	13
			отделение № 1, 414042, г. Астрахань, ул. Тренева, 11/1, литер А, блок 4									
			Детское поликлиническое отделение № 1 (филиал), 414044, г. Астрахань, ул. Шушенская/Ф. Вельяминова, 6б/11, литер А	985	12	4829	4829				нет	
			Детское поликлиническое отделение № 2 (филиал), 414038, г. Астрахань, ул. Хибинская, 4, литер А	3982	20	19361	19361				нет	
			Детское поликлиническое отделение № 2, 414006, г. Астрахань, ул. Дзержинского, 54а, литер А	4582	74	24145	24145				нет	
АКБ	«Астраханская клиническая больница» федерального государственно го бюджетного учреждения здравоохранени я «Южный окружной медицинский центр Федерального медико-биоло- гического агентства»	Поликл иника	Поликлиника № 2	2700	181	81663	81663					
			Поликлиника № 3	2751	188	98482	98482					
			Поликлиника № 4	2802	135	83105	83105					

Медицинские организации и их структурные подразделения, на базе которых будет оказываться первичная медико-санитарная помощь детскому населению городского округа город Астрахань, по состоянию к 2025 году

№ на карте	Наименование медицинской организации	Тип медицинской организации	Обслуживаемые населенные пункты	Численность обслуживаемого населения	Мощность посещений в смену	Строительство нового объекта либо изменение типа медицинской организации
1	2	3	4	5	6	7
ДГП № 1	Государственное бюджетное учреждение здравоохранения Астраханской области «Детская городская поликлиника № 1»	Городская поликлиника	Государственное бюджетное учреждение здравоохранения Астраханской области «Детская городская поликлиника № 1», ул. Кирова, 47	10745	480	
ДГП № 3	Государственное бюджетное учреждение здравоохранения Астраханской области «Детская городская поликлиника № 3»	Городская поликлиника	Детское поликлиническое отделение (базовое), ул. Куликова, 61	9950	131	
			Детское поликлиническое отделение № 1, ул. Студенческая, 4а	7927	73	
			Детское поликлиническое отделение № 1, ул. С. Перовской, 101/11	-	58	
			Детское поликлиническое отделение № 2, ул. Красноармейская, 15	7448	69	
			Детское поликлиническое отделение № 3, ул. Савушкина, 3/2	7656	50	
ДГП № 4	Государственное бюджетное учреждение здравоохранения Астраханской	Городская поликлиника	Государственное бюджетное учреждение здравоохранения Астраханской области «Детская городская поликлиника № 4», ул. Николая Островского, 66/2	12626	81	

1	2	3	4	5	6	7
	области «Детская городская поликлиника № 4»					
ДГП № 5	Государственное бюджетное учреждение здравоохранения Астраханской области «Детская городская поликлиника № 5»	Детская поликлиника	Поликлиническое отделение, проезд Воробьева, 11/11	12560	108	
			Педиатрическое отделение № 2, ул. Звездная, 57, корп. 1	3361	30	
ГП № 2	Государственное бюджетное учреждение здравоохранения Астраханской области «Городская поликлиника № 2»	Городская поликлиника	Детское поликлиническое отделение № 1, ул. Соликамская, 8	6814	133	
			Педиатрическое отделение № 2, ул. Аксакова, 6/1	10750	75	
ГП № 3	Государственное бюджетное учреждение здравоохранения Астраханской области «Городская поликлиника № 3»	Городская поликлиника	Детское поликлиническое отделение (в базовой поликлинике), ул. Адмирала Нахимова, 135	9559	83	
ГП № 5	Государственное бюджетное учреждение здравоохранения Астраханской области «Городская поликлиника № 5»	Городская поликлиника	Детское поликлиническое отделение № 1, ул. Украинская, 12	4996	56	

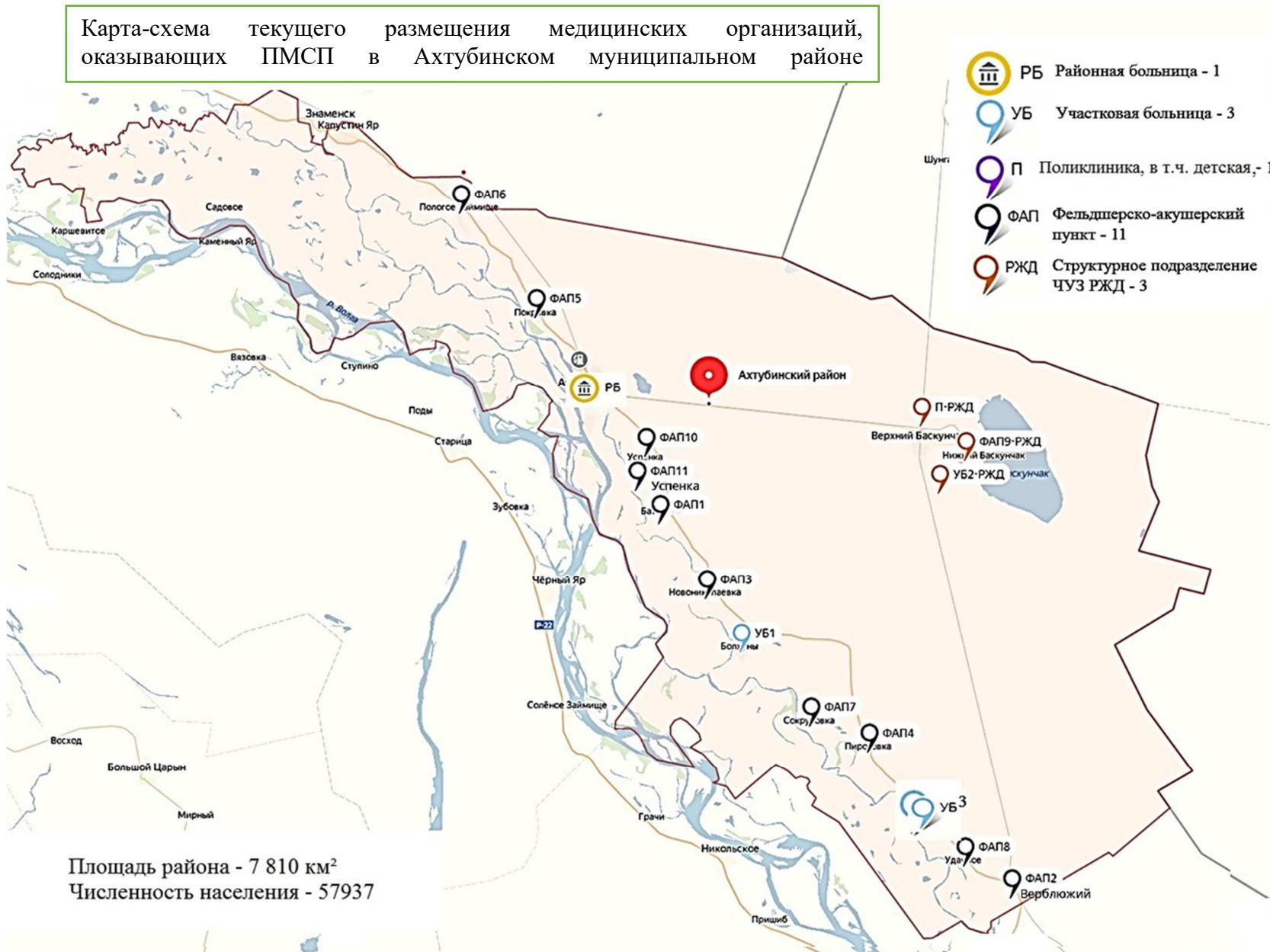
1	2	3	4	5	6	7
ГП № 10	Государственное бюджетное учреждение здравоохранения Астраханской области «Городская поликлиника № 10»	Городская поликлиника	Детское поликлиническое отделение № 1 (филиал), 414013, г. Астрахань, ул. Силикатная, 26, литер А	1130	20	
			Детское поликлиническое отделение № 1 (филиал), 414050, г. Астрахань, ул. Гагарина/Некрасова/Тянь-Шанская, 21/1/32а	2125	20	
			Детское поликлиническое отделение № 1, 414042, г. Астрахань, ул. Тренева, 11/1, литер А, блок 4	5585	74	
			Детское поликлиническое отделение № 1 (филиал), 414044, г. Астрахань, ул. Шушенская/Ф. Вельяминова, 66/11, литер А	985	12	
			Детское поликлиническое отделение № 2 (филиал), 414038, г. Астрахань, ул. Хибинская, 4, литер А	3982	20	
			Детское поликлиническое отделение № 2, 414006, г. Астрахань, ул. Дзержинского, 54а, литер А	4582	74	
АКБ	«Астраханская клиническая больница» федерального государственного бюджетного учреждения здравоохранения «Южный окружной медицинский центр Федерального медико-биологического агентства»	Поликлиника	Поликлиника № 2	2700	181	
			Поликлиника № 3	2751	188	
			Поликлиника № 4	2802	135	

Населенные пункты с численностью населения более 100 человек, расположенные вне зоны доступности

медицинских организаций, оказывающих ПМСП, по состоянию к 2025 году

№ на карте	Наименование населенного пункта	Численность населения	Наименование ближайшей медицинской организации и структурного подразделения, оказывающих ПМСП	Расстояние до медицинской организации по дорогам общего пользования (км)	Причина необеспечения доступности
-	-	-	-	-	-

Карта-схема текущего размещения медицинских организаций, оказывающих ПМСП в Ахтубинском муниципальном районе



Медицинские организации и их структурные подразделения, на базе которых оказывается
первичная медико-санитарная помощь населению Ахтубинского муниципального района Астраханской области

№ на карте	Наименование медицинской организации	Тип медицинской организации	Непосредственно обслуживаемые населенные пункты, закрепленные по участковому принципу	Численность населения в обслуживаемых населенных пунктах, закрепленных по участковому принципу	Плановая (проектная) мощность (число посещений в смену)	Плановые объемы по ТПГГ (число посещений)		Плановые объемы по ТПГГ (круглосуточный стационар), койко-дней		Профиль коек по ТПГГ	Находится в арендованном помещении, да/нет	Здание требует сноса, реконструкции, капитального ремонта, да/нет
						всего	в том числе по ОМС	всего	в том числе по ОМС			
1	2	3	4	5	6	7	8	9	10	11	12	13
РБ	Государственное бюджетное учреждение здравоохранения Астраханской области «Ахтубинская районная больница»	Районная больница	г. Ахтубинск, п. Желга, п. Зимовка Новенькая, кордон Обливки, н.п. Разъезд 15 км, с. Пологое Займище, с. Солянка, х. Дубовый, х. Клочков, х. Рогозин, х. Громов, с. Покровка, с. Дмитриевка, с. Успенка, х. Бутырки,	47278	1256	383655	380733	70806	39077	Для беременных и рожениц, патология беременных, акушерство-гинекология, инфекционные болезни, кардиология, неврология, педиатрия, терапия, травматология, хирургия, хирургия для детей, урология,		

1	2	3	4	5	6	7	8	9	10	11	12	13
			х. Кононенко, с. Батаевка, с. Рождественка, с. Болхуны, с. Сокрутовка, п. Богдо, с. Ново-Николаевка, с. Золотуха, с. Пироговка, с. Удачное, п. Верблюжий, р.п. Верхний Баскунчак, н.п. Разъезд Мартовский, п. Шунгули, п. ж.-д. ст. Солончак, р.п. Нижний Баскунчак, п. Средний Баскунчак, п. Зеленый Сад							сестринский уход		
	Поликлиника	Районная больница	г. Ахтубинск, п. Джелга, п. Зимовка Новенькая, кордон Обливки, н.п. Разъезд 15 км	22065	670	208046	205309	-	-		Оперативное управление	Капитальный ремонт
	Поликлиника № 3	Районная больница	г. Ахтубинск	5850	127	26138	25953	-	-		Оперативное управление	Капитальный ремонт

1	2	3	4	5	6	7	8	9	10	11	12	13
	Детская поликлиника	Районная больница	г. Ахтубинск	10391	150	66331	66331	-	-		Оперативное управление	Капитальный ремонт
	Стоматологическая поликлиника	Районная больница	Ахтубинский муниципальный район	47278	176	39447	39447	-	-		Оперативное управление	
	Центр здоровья	Районная больница	Ахтубинский муниципальный район	36887	33	5200	5200				Оперативное управление	
УБ1	Болхунская участковая больница	Участковая больница	с. Болхуны, с. Сокрутовка, п. Богдо, с. Ново-Николаевка	1973	50	13203	13203	3850	-	Сестринский уход	Оперативное управление	Капитальный ремонт
УБ2	Участковая больница р.п. Нижний Баскунчак	Участковая больница	р.п. Верхний Баскунчак, р.п. Нижний Баскунчак, п. Средний Баскунчак	2575	50						-	
УБ3	Золотухинская участковая больница	Участковая больница	с. Золотуха, с. Пироговка, с. Удачное, п. Верблюжий	1351	50	11490	11490				Оперативное управление	Приобретение и монтаж быстровозводимых модульных конструкций взамен существующего объекта
П	Поликлиника р.п. Верхний Баскунчак	Поликлиника	р.п. Верхний Баскунчак	8202	100							

1	2	3	4	5	6	7	8	9	10	11	12	13
ФАП1	Фельдшерско-акушерский пункт с. Батаевка	Фельдшерско-акушерский пункт	с. Батаевка, с. Рождественка	486	10	2123	2123				Оперативное управление	
ФАП2	Фельдшерско-акушерский пункт п. Верблюжий	Фельдшерско-акушерский пункт	п. Верблюжий	241	10	531	531				нет	
ФАП3	Фельдшерско-акушерский пункт с. Ново-Николаевка	Фельдшерско-акушерский пункт	с. Ново-Николаевка	1072	10	0	0				нет	
ФАП4	Фельдшерско-акушерский пункт с. Пироговка	Фельдшерско-акушерский пункт	с. Пироговка	780	10	1591	1591				Оперативное управление	Капитальный ремонт
ФАП5	Фельдшерско-акушерский пункт с. Покровка	Фельдшерско-акушерский пункт	с. Покровка, с. Дмитриевка	1035	10	2123	2123				Договор безвозмездной аренды	
ФАП6	Фельдшерско-акушерский пункт с. Пологое Займище	Фельдшерско-акушерский пункт	с. Пологое Займище, с. Солянка, х. Дубовый, х. Клочков, х. Рогозин, х. Громов	953	10	2123	2123	-	-		Договор безвозмездной аренды	
ФАП7	Фельдшерско-акушерский пункт с. Сокрутовка	Фельдшерско-акушерский пункт	с. Сокрутовка, п. Богдо	797	10	1062	1062				Оперативное управление	

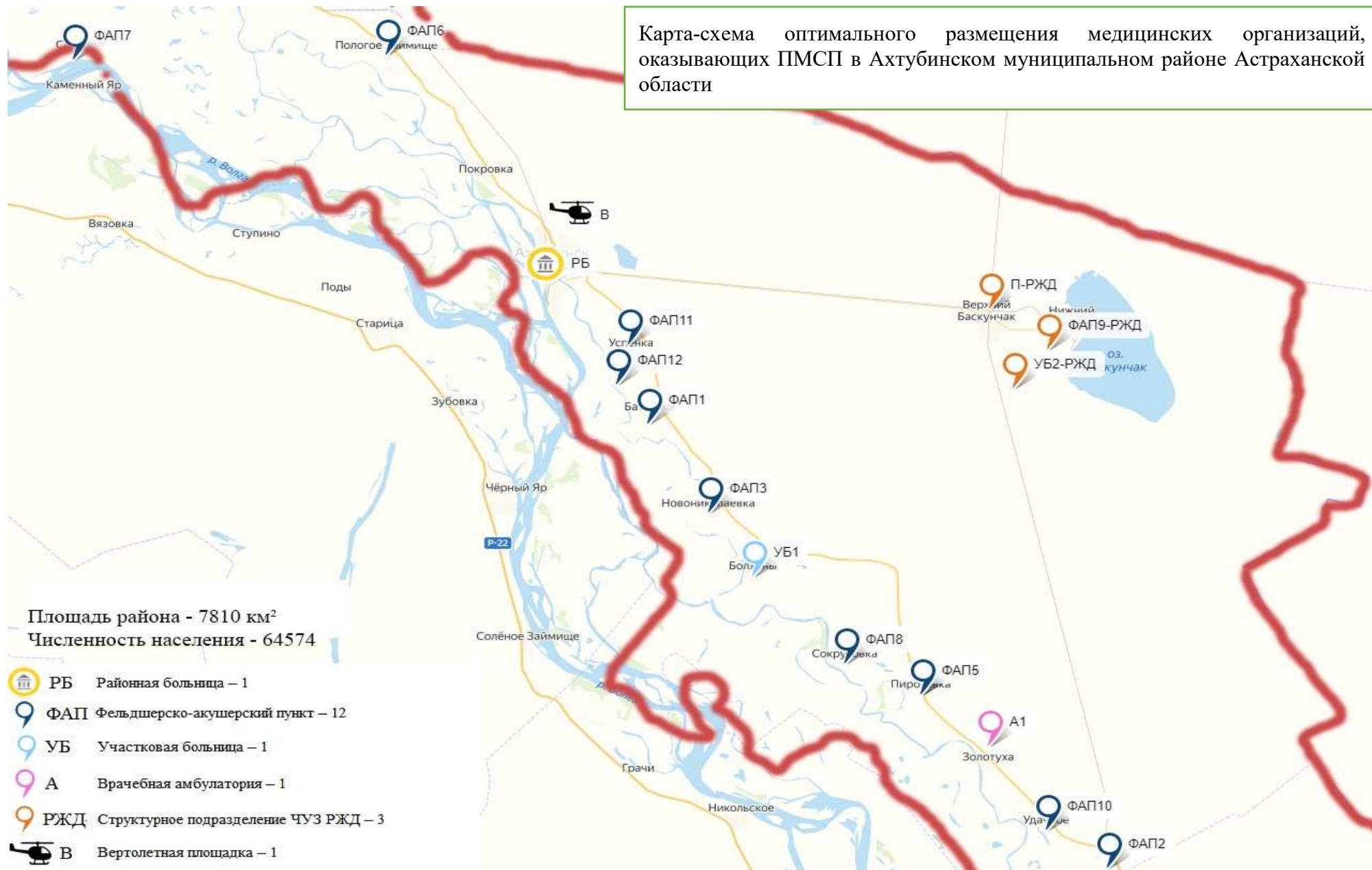
1	2	3	4	5	6	7	8	9	10	11	12	13
ФАП8	Фельдшерско-акушерский пункт с. Удачное	Фельдшерско-акушерский пункт	с. Удачное	601	10	2123	2123				Оперативное управление	
ФАП9	Фельдшерско-акушерский пункт с. Средний Баскунчак	Фельдшерско-акушерский пункт	с. Средний Баскунчак	311	10							
ФАП10	Фельдшерско-акушерский пункт № 1 с. Успенка	Фельдшерско-акушерский пункт	с. Успенка, х. Бутырки, х. Кононенко	322	10	1062	1062				Оперативное управление	
ФАП11	Фельдшерско-акушерский пункт № 2 с. Успенка	Фельдшерско-акушерский пункт	с. Успенка	686	10	1062	1062				Оперативное управление	Капитальный ремонт

Населенные пункты с численностью населения более 100 человек, расположенные вне зоны доступности медицинских организаций, оказывающих ПМСП

№ на карте	Наименование населенного пункта	Численность населения	Наименование ближайшей медицинской организации и структурного подразделения, оказывающих ПМСП	Расстояние до медицинской организации по дорогам общего пользования (км)	Тип объекта, планируемого к размещению	Год обеспечения объектом
-	-	-	-	-	-	-

В Ахтубинском муниципальном районе Астраханской области находится 44 населенных пункта (22 - с числом жителей от 1 до 100 человек, 1 - с числом жителей от 101 до 300 человек, 11 - с числом жителей от 301 до 2 000 человек).

Карта-схема оптимального размещения медицинских организаций, оказывающих ПМСП в Ахтубинском муниципальном районе Астраханской области



Медицинские организации и их структурные подразделения, на базе которых будет оказываться первичная медико-санитарная помощь населению Ахтубинского муниципального района Астраханской области, по состоянию к 2025 году

№ на карте	Наименование медицинской организации	Тип медицинской организации	Обслуживаемые населенные пункты	Численность обслуживаемого населения	Мощность посещений в смену	Строительство нового объекта либо изменение типа медицинской организации
1	2	3	4	5	6	7
РБ	Государственное бюджетное учреждение здравоохранения Астраханской области «Ахтубинская районная больница»	Районная больница	г. Ахтубинск, п. Джелга, п. Зимовка Новенькая, кордон Обливки, н.п. Разъезд 15 км, с. Пологое Займище, с. Солянка, х. Дубовый, х. Клочков, х. Рогозин, х. Громов, с. Покровка, с. Дмитриевка, с. Успенка, х. Бутырки, х. Кононенко, с. Батаевка, с. Рождественка, с. Болхуны, с. Сокрутовка, п. Богдо, с. Ново-Николаевка, с. Золотуха, с. Пироговка, с. Удачное, п. Верблюжий, р.п. Верхний Баскунчак, н.п. Разъезд Мартовский, п. Шунгули, п. ж.-д. ст. Солончак, р.п. Нижний Баскунчак, п. Средний Баскунчак, п. Зеленый Сад	46298	1256	
УБ1	Болхунская участковая больница	Участковая больница	с. Болхуны, с. Сокрутовка, п. Богдо, с. Ново-Николаевка	1932	50	
УБ2	Участковая больница р.п. Нижний Баскунчак	Участковая больница	р.п. Верхний Баскунчак, р.п. Нижний Баскунчак, п. Средний Баскунчак	2458	50	
УБ3	Золотухинская участковая больница	Участковая больница	с. Золотуха, с. Пироговка, с. Удачное, п. Верблюжий	1323	50	Приобретение и монтаж быстровозводимых модульных конструкций взамен существующего объекта
П	Поликлиника	Поликлиника	р.п. Верхний Баскунчак	7806	100	

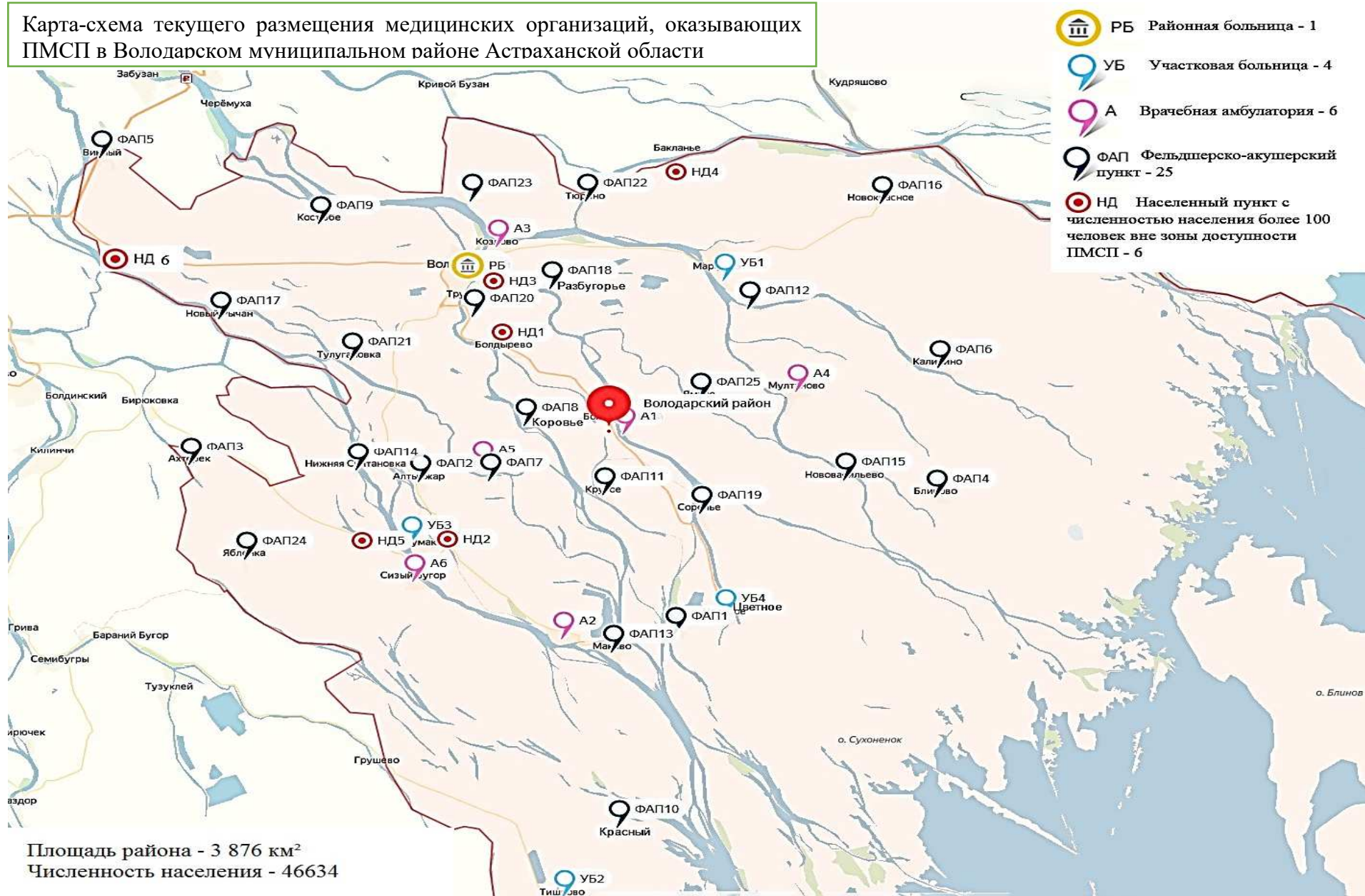
	р.п. Верхний Баскунчак					
1	2	3	4	5	6	7
ФАП1	Фельдшерско-акушерский пункт с. Батаевка	Фельдшерско-акушерский пункт	с. Батаевка, с. Рождественка	476	10	
ФАП2	Фельдшерско-акушерский пункт п. Верблюжий	Фельдшерско-акушерский пункт	п. Верблюжий	236	10	
ФАП3	Фельдшерско-акушерский пункт с. Ново-Николаевка	Фельдшерско-акушерский пункт	с. Ново-Николаевка	1050	10	
ФАП4	Фельдшерско-акушерский пункт с. Пироговка	Фельдшерско-акушерский пункт	с. Пироговка	764	10	
ФАП5	Фельдшерско-акушерский пункт с. Покровка	Фельдшерско-акушерский пункт	с. Покровка, с. Дмитриевка	993	10	
ФАП6	Фельдшерско-акушерский пункт с. Пологое Займище	Фельдшерско-акушерский пункт	с. Пологое Займище, с. Солянка, х. Дубовый, х. Клочков, х. Rogozin, х. Громов	875	10	
ФАП7	Фельдшерско-акушерский пункт с. Сокрутовка	Фельдшерско-акушерский пункт	с. Сокрутовка, п. Богдо	737	10	
ФАП8	Фельдшерско-акушерский пункт с. Удачное	Фельдшерско-акушерский пункт	с. Удачное	589	10	
ФАП9	Фельдшерско-акушерский пункт пос. Средний Баскунчак	Фельдшерско-акушерский пункт	пос. Средний Баскунчак	197	10	
ФАП10	Фельдшерско-акушерский пункт № 1 с. Успенка	Фельдшерско-акушерский пункт	с. Успенка, х. Бутырки, х. Кононенко	937	10	

Населенные пункты с численностью населения более 100 человек, расположенные вне зоны доступности медицинских организаций, оказывающих ПМСП, по состоянию к 2025 году

№ на карте	Наименование населенного пункта	Численность населения	Наименование ближайшей медицинской организации и структурного подразделения, оказывающих ПМСП	Расстояние до медицинской организации по дорогам общего пользования (км)	Причина необеспечения доступности
------------	---------------------------------	-----------------------	---	--	-----------------------------------

-	-	-	-	-	-
---	---	---	---	---	---

Карта-схема текущего размещения медицинских организаций, оказывающих ПМСП в Володарском муниципальном районе Астраханской области



**Медицинские организации и их структурные подразделения, на базе которых оказывается
первичная медико-санитарная помощь населению Володарского муниципального района Астраханской области**

№ на карте	Наименование медицинской организации	Тип медицинской организации	Непосредственно обслуживаемые населенные пункты, закрепленные по участковому принципу	Численность населения в обслуживаемых населенных пунктах, закрепленных по участковому принципу	Плановая (проектная) мощность (число посещений в смену)	Плановые объемы по ТПГГ (число посещений)		Плановые объемы по ТПГГ (круглосуточный стационар), койко-дней		Профиль коек по ТПГГ (перечислить)	Находится в арендованном помещении, да/нет	Здание требует сноса, реконструкции, капитального ремонта, да/нет
						всего	в том числе по ОМС	всего	в том числе по ОМС			
1	2	3	4	5	6	7	8	9	10	11	12	13
РБ	Государственное бюджетное учреждение здравоохранения Астраханской области «Володарская районная больница»	Поликлиника	п. Володарский, п. Винный, п. Трубный, п. Таловинка, п. Костюбе, п. Столбовой, с. Актюбе, с. Кзыл-Тан, с. Болдырево, с. Менешау, с. Новый Рычан, с. Раздор	14338	300	142965	133768	30677	30677	Терапия, неврология, хирургия (взрослые), хирургия (детские), гинекология, для беременных и рожениц, патология беременных, педиатрия, реанимация	нет	Капитальный ремонт
УБ1	Марфинская участковая больница	Участковая больница	с. Марфино, с. Кудрино, с. Ватажка, с. Калинино, с. Нариманово,	5919	90	26754	26754	2184	0	Койки сестринского ухода	нет	Капитальный ремонт

1	2	3	4	5	6	7	8	9	10	11	12	13
			с. Лебяжье, с. Барановка, х. Новояцкий, п. Госзаповедника, п. Самойловский, с. Тюрино, с. Новокрасное, с. Новомаячное, с. Конный Могой									
УБ2	Тишковская участковая больница	Участковая больница	с. Тишково, с. Форпост- Староватаженский, п. Красный	1797	90	9306	9306	882	0	Койки сестринско- го ухода	нет	Капитальный ремонт
УБ3	Тумакская участковая больница	Участковая больница	с. Тумак, с. Алтынжар, с. Кошеванка, с. Егин-Аул	3925	90	27049	27049	2457	0	Койки сестринско- го ухода	нет	Капитальный ремонт
УБ4	Цветновская участковая больница	Участковая больница	с. Цветное, с. Сорочье, с. Алексеевка, с. Разино, с. Крутое, с. Казенный Бугор, п. Зеленый Остров	3347	90	13609	13609	2877	0	Койки сестринско- го ухода	нет	
А1	Большемо- гойская врачебная амбулатория	Врачебная амбулатория	с. Большой Могой, с. Малый Могой, с. Ильинка, с. Верхние Колки, п. Чуркин, п. Черный Бугор	1183	30	847	847	0	0		нет	
А2	Зеленгинская врачебная амбулатория	Врачебная амбулатория	с. Зеленга, с. Маково	3642	30	16948	16948	0	0		нет	

1	2	3	4	5	6	7	8	9	10	11	12	13
А3	Козловская врачебная амбулатория	Врачебная амбулатория	с. Козлово, с. Мешково, с. Разбугорье, с. Шагано- Кондаковка, с. Ямное (детское население), п. Диановка, п. Паромный	3875	30	14315	14315	0	0		нет	
А4	Мултановска я врачебная амбулатория	Врачебная амбулатория	с. Мултаново, с. Сармантаевка, с. Блиново, с. Нововасильево, с. Ямное (взрослое население)	2317	30	7005	7005	0	0		нет	Капитальный ремонт
А5	Новинская врачебная амбулатория	Врачебная амбулатория	с. Новинка, с. Корни, с. Кара-Бирюк, с. Коровье, с. Тулугановка, п. Камардан, п. Старый Алтынжар	2789	30	8382	8382	0	0		нет	
А6	Сизобугорин- ская врачебная амбулатория	Врачебная амбулатория	с. Сизый Бугор, с. Яблонка, с. Ахтерек, с. Сахма, с. Нижняя Султановка, с. Средняя Султановка, п. Плотовинка, п. Береговой	3502	30	13697	13697	0	0		нет	Капитальный ремонт
ФАП1	Фельдшерско	Фельдшерско-	с. Алексеевка	208	10	1000	1000	0	0		нет	

1	2	3	4	5	6	7	8	9	10	11	12	13
	-акушер-ский пункт с. Алексеевка	акушерский пункт										
ФАП2	Фельдшерско-акушер-ский пункт с. Алтынжар	Фельдшерско-акушерский пункт	с. Алтынжар, с. Егин-Аул, с. Кошеванка	1519	10	771	771	0	0		нет	
ФАП3	Фельдшерско-акушер-ский пункт с. Ахтерек	Фельдшерско-акушерский пункт	с. Ахтерек	253	10	0	0	0	0		нет	
ФАП4	Фельдшерско-акушер-ский пункт с. Блиново	Фельдшерско-акушерский пункт	с. Блиново	282	10	0	0	0	0		нет	
ФАП5	Фельдшерско-акушер-ский пункт п. Винный	Фельдшерско-акушерский пункт	п. Винный	738	10	0	0	0	0		да, безвозм ездное пользов ание	
ФАП6	Фельдшерско-акушер-ский пункт с. Калинино	Фельдшерско-акушерский пункт	с. Калинино, с. Нариманово, х. Новояцкий, п. Госзаповедника	976	10	3298	3298	0	0		нет	Приобретение и монтаж быстровозводи мых модульных конструкций взамен существующег о объекта
ФАП7	Фельдшерско-акушер-ский пункт п. Камардан	Фельдшерско-акушерский пункт	п. Камардан	634	10	2436	2436	0	0		нет	

1	2	3	4	5	6	7	8	9	10	11	12	13
ФАП8	Фельдшерско-акушерский пункт с. Коровье	Фельдшерско-акушерский пункт	с. Коровье	156	10	0	0	0	0		нет	
ФАП9	Фельдшерско-акушерский пункт п. Костюбе	Фельдшерско-акушерский пункт	с. Актюбе, п. Костюбе, п. Столбовой	791	10	2939	2939	0	0		нет	Капитальный ремонт
ФАП10	Фельдшерско-акушерский пункт п. Красный	Фельдшерско-акушерский пункт	п. Красный	150	10	0	0	0	0		нет	
ФАП11	Фельдшерско-акушерский пункт с. Крутое	Фельдшерско-акушерский пункт	с. Крутое, с. Казенный Бугор	920	10	0	0	0	0		нет	Капитальный ремонт
ФАП12	Фельдшерско-акушерский пункт с. Лебяжье	Фельдшерско-акушерский пункт	с. Лебяжье, с. Барановка	458	10	1663	1663	0	0		да, аренда	
ФАП13	Фельдшерско-акушерский пункт с. Маково	Фельдшерско-акушерский пункт	с. Маково	1067	10	3461	3461	0	0		нет	
ФАП14	Фельдшерско-акушерский пункт с. Нижняя Султановка	Фельдшерско-акушерский пункт	с. Нижняя Султановка, с. Средняя Султановка, п. Береговой	671	10	0	0	0	0		нет	
ФАП15	Фельдшерско-акушерский пункт	Фельдшерско-акушерский пункт	с. Нововасильево	402	10	0	0	0	0		нет	

1	2	3	4	5	6	7	8	9	10	11	12	13
	с. Новова- сильево											
ФАП16	Фельдшерско- акушер-ский пункт с. Новокрасное	Фельдшерско- акушерский пункт	с. Новокрасное, с. Новомаячное, с. Конный Могой	523	10	1643	1643	0	0		нет	
ФАП17	Фельдшерско- акушер-ский пункт с. Новый Рычан	Фельдшерско- акушерский пункт	с. Новый Рычан, с. Раздор	1191	10	3582	3582	0	0		да, безвозм ездное пользо- вание	
ФАП18	Фельдшерско- акушер-ский пункт с. Разбугорье	Фельдшерско- акушерский пункт	с. Разбугорье	438	10	1972	1972	0	0		нет	
ФАП19	Фельдшерско- акушер-ский пункт с. Сорочье	Фельдшерско- акушерский пункт	с. Сорочье	972	10	0	0	0	0		нет	
ФАП20	Фельдшерско- акушер-ский пункт п. Трубный	Фельдшерско- акушерский пункт	п. Трубный, п. Таловинка, с. Кзыл-Тан, с. Болдырево, с. Менешау	1644	10	0	0	0	0		нет	
ФАП21	Фельдшерско- акушер-ский пункт с. Тулуга- новка	Фельдшерско- акушерский пункт	с. Тулугановка	861	10	3046	3046	0	0		да, безвозм ездное пользо- вание	Приобретение и монтаж быстровозводи- мых модульных конструкций нового объекта

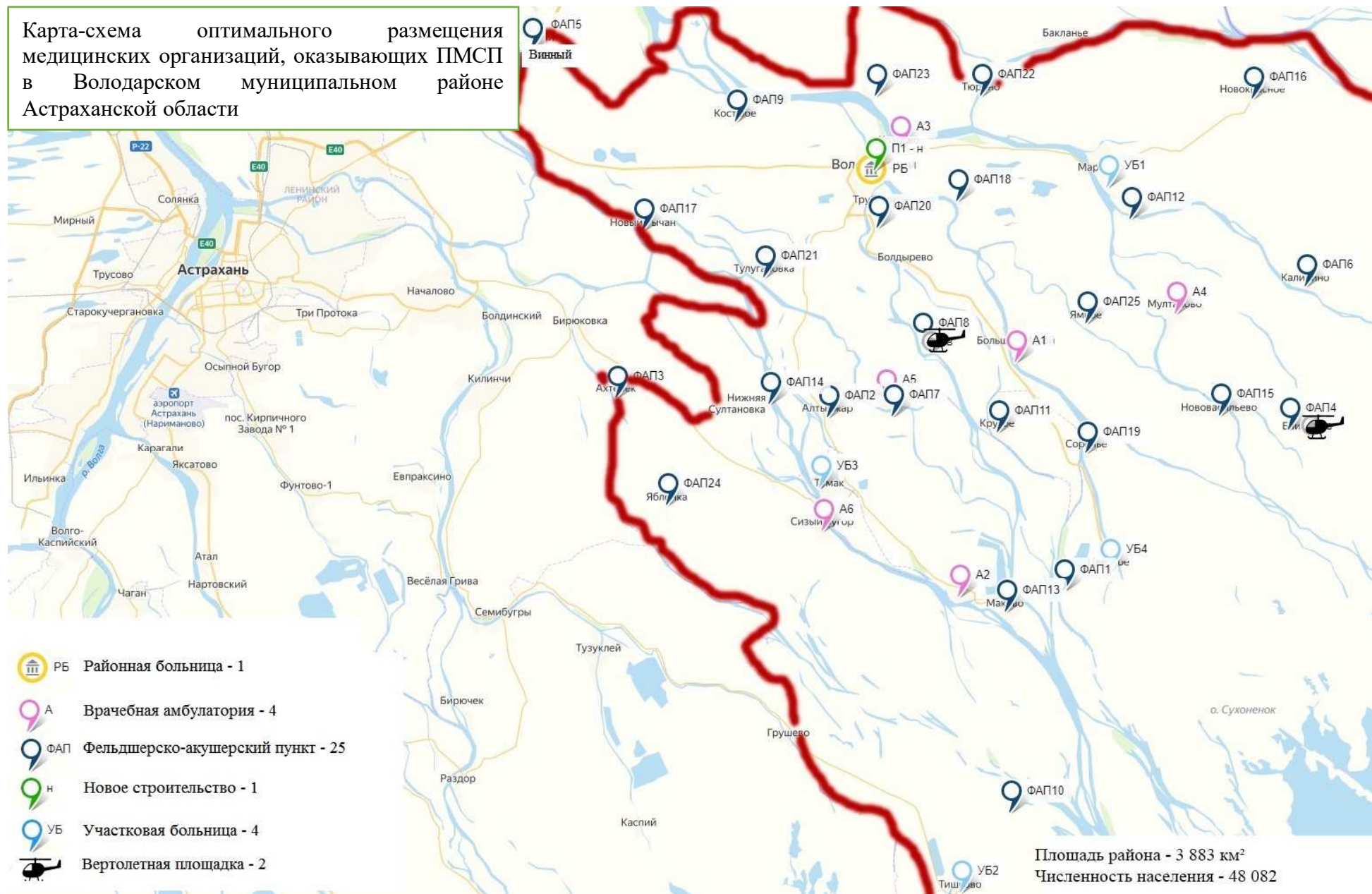
1	2	3	4	5	6	7	8	9	10	11	12	13
ФАП22	Фельдшерско-акушерский пункт с. Тюрино	Фельдшерско-акушерский пункт	с. Тюрино, п. Самойловский	632	10	676	676	0	0		нет	
ФАП23	Фельдшерско-акушерский пункт с. Шагано-Кондаковка	Фельдшерско-акушерский пункт	с. Шагано-Кондаковка	323	10	877	877	0	0		нет	
ФАП24	Фельдшерско-акушерский пункт с. Яблонка	Фельдшерско-акушерский пункт	с. Яблонка	434	10	0	0	0	0		нет	Капитальный ремонт
ФАП25	Фельдшерско-акушерский пункт с. Ямное	Фельдшерско-акушерский пункт	с. Ямное, с. Мешково	433	10	1203	1203	0	0		нет	

Населенные пункты с численностью населения более 100 человек, расположенные вне зоны доступности медицинских организаций, оказывающих ПМСП

№ на карте	Наименование населенного пункта	Численность населения	Наименование ближайшей медицинской организации и структурного подразделения, оказывающих ПМСП	Расстояние до медицинской организации по дорогам общего пользования (км)	Тип объекта, планируемого к размещению	Год обеспечения объектом
-	-	-	-	-	-	-

В Володарском муниципальном районе Астраханской области находятся 73 населенных пункта (10 - с числом жителей от 1 до 100 человек, 28 с числом жителей от 101 до 300 человек, 39 - с числом жителей от 301 до 2 000 человек).

Карта-схема оптимального размещения медицинских организаций, оказывающих ПМСП в Володарском муниципальном районе Астраханской области



Медицинские организации и их структурные подразделения, на базе которых будет оказываться первичная медико-санитарная помощь населению Володарского муниципального района Астраханской области, по состоянию к 2025 году

№ на карте	Наименование медицинской организации	Тип медицинской организации	Обслуживаемые населенные пункты	Численность обслуживаемого населения	Мощность посещений в смену	Строительство нового объекта либо изменение типа медицинской организации
1	2	3	4	5	6	7
РБ	Государственное бюджетное учреждение здравоохранения Астраханской области «Володарская районная больница»	Районная больница	п. Володарский, п. Грубный, п. Таловинка, п. Костюбе, п. Столбовой, с. Актюбе, с. Кыл-Тан, с. Болдырево, с. Менешау, с. Новый Рычан, с. Раздор	13199	300	
УБ1	Марфинская участковая больница	Участковая больница	с. Марфино, с. Кудрино, с. Ватажка, с. Калинино, с. Нариманово, с. Лебязье, с. Барановка, х. Новояцкий, п. Госзаповедника, п. Самойловский, с. Тюрино, с. Новокрасное, с. Новомаячное, с. Конный Могой	5705	90	
УБ2	Тумакская участковая больница	Участковая больница	с. Тумак, с. Алтынжар, с. Кошеванка, с. Егин-Аул	3786	90	
УБ3	Цветновская участковая больница	Участковая больница	с. Цветное, с. Сорочье, с. Алексеевка, с. Разино, с. Крутое, с. Казенный Бугор, п. Зеленый Остров	3225	90	
А1	Большемогойская врачебная амбулатория	Врачебная амбулатория	с. Большой Могой, с. Малый Могой, с. Ильинка, с. Верхние Колки,	1140	30	

1	2	3	4	5	6	7
			п. Чуркин, п. Черный Бугор			
A2	Зеленгинская врачебная амбулатория	Врачебная амбулатория	с. Зеленга, с. Маково	3512	90	
A3	Козловская врачебная амбулатория	Врачебная амбулатория	с. Козлово, с. Мешково, с. Разбугорье, с. Шагано-Кондаковка, с. Ямное (детское население), п. Диановка, п. Паромный	3728	30	
A4	Мултановская врачебная амбулатория	Врачебная амбулатория	с. Мултаново, с. Сармантаевка, с. Блиново, с. Нововасильево, с. Ямное (взрослое население)	2232	30	
A5	Новинская врачебная амбулатория	Врачебная амбулатория	с. Новинка, с. Корни, с. Кара-Бирюк, с. Коровье, с. Тулугановка, п. Камардан, п. Старый Алтынжар	2680	30	
A6	Сизобугоринская врачебная амбулатория	Врачебная амбулатория	с. Сизый Бугор, с. Яблонка, с. Ахтерек, с. Сахма, с. Нижняя Султановка, с. Средняя Султановка, п. Плотовинка, п. Береговой	3376	30	
ФАП1	Фельдшерско- акушерский пункт с. Алексеевка	Фельдшерско- акушерский пункт	с. Алексеевка	200	10	
ФАП2	Фельдшерско- акушерский пункт с. Алтынжар	Фельдшерско- акушерский пункт	с. Алтынжар, с. Егин-Аул, с. Кошеванка	1131	10	
ФАП3	Фельдшерско- акушерский пункт с. Ахтерек	Фельдшерско- акушерский пункт	с. Ахтерек	243	10	

1	2	3	4	5	6	7
ФАП4	Фельдшерско-акушерский пункт с. Блиново	Фельдшерско-акушерский пункт	с. Блиново	272	10	
ФАП5	Фельдшерско-акушерский пункт с. Сахма	Фельдшерско-акушерский пункт	с. Сахма	381	10	
ФАП6	Фельдшерско-акушерский пункт с. Калинино	Фельдшерско-акушерский пункт	с. Калинино, с. Нариманово, х. Новояцкий, п. Госзаповедника	938	10	
ФАП7	Фельдшерско-акушерский пункт п. Камардан	Фельдшерско-акушерский пункт	п. Камардан	611	10	
ФАП8	Фельдшерско-акушерский пункт с. Коровье	Фельдшерско-акушерский пункт	с. Коровье	150	10	
ФАП9	Фельдшерско-акушерский пункт п. Костюбе	Фельдшерско-акушерский пункт	с. Актюбе, п. Костюбе, п. Столбовой	757	10	
ФАП10	Фельдшерско-акушерский пункт с. Кошеванка	Фельдшерско-акушерский пункт	с. Кошеванка	334	10	
ФАП11	Фельдшерско-акушерский пункт с. Крутое	Фельдшерско-акушерский пункт	с. Крутое, с. Казенный Бугор	887	10	
ФАП12	Фельдшерско-акушерский пункт с. Лебяжье	Фельдшерско-акушерский пункт	с. Лебяжье, с. Барановка	440	10	
ФАП13	Фельдшерско-акушерский пункт с. Маково	Фельдшерско-акушерский пункт	с. Маково	1028	10	

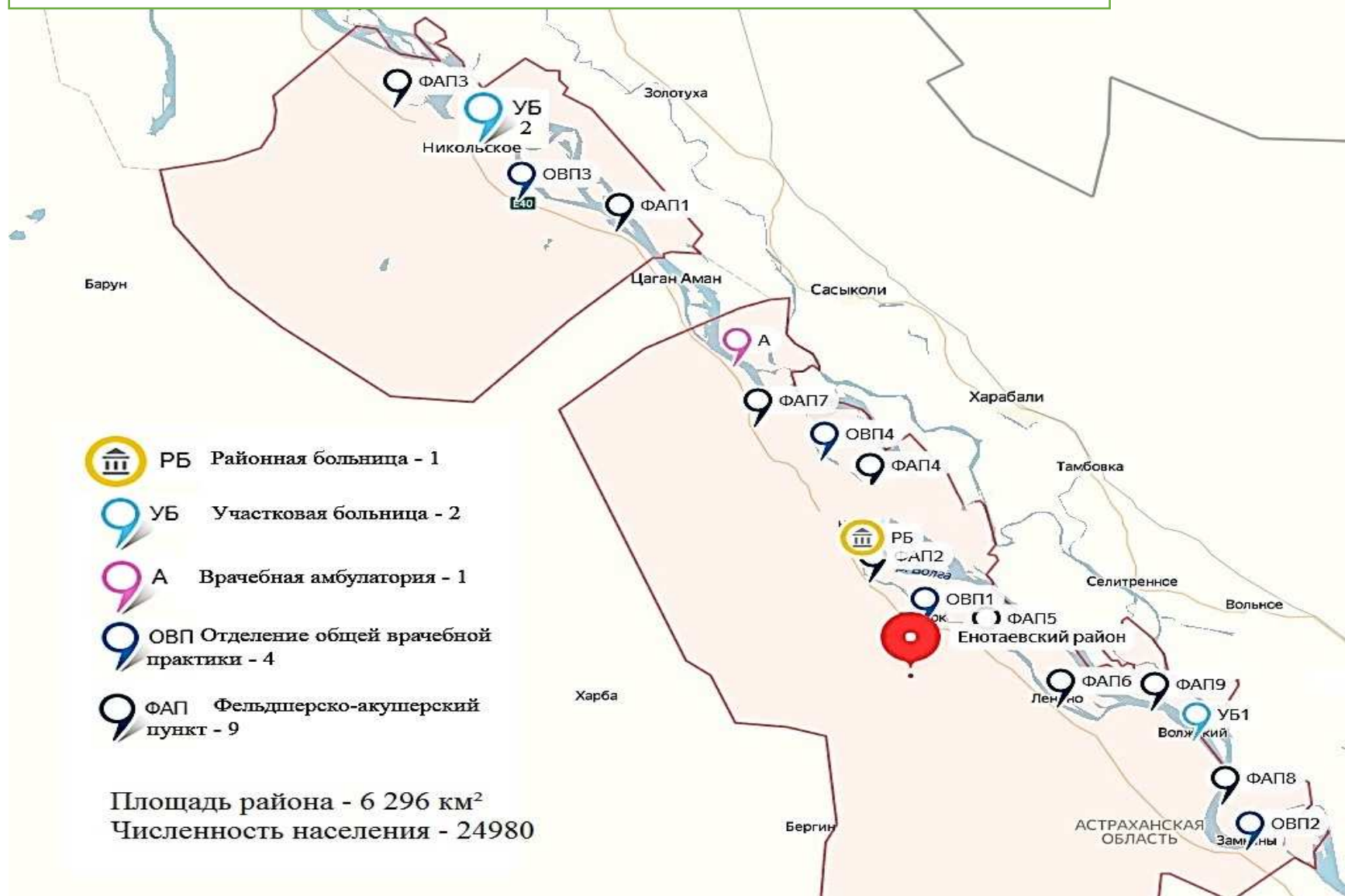
1	2	3	4	5	6	7
ФАП14	Фельдшерско-акушерский пункт с. Нижняя Султановка	Фельдшерско-акушерский пункт	с. Нижняя Султановка, с. Средняя Султановка, п. Береговой	647	10	
ФАП15	Фельдшерско-акушерский пункт с. Нововасильево	Фельдшерско-акушерский пункт	с. Нововасильево	388	10	
ФАП16	Фельдшерско-акушерский пункт с. Новокрасное	Фельдшерско-акушерский пункт	с. Новокрасное, с. Новомаячное, с. Конный Могой	505	10	
ФАП17	Фельдшерско-акушерский пункт с. Новый Рычан	Фельдшерско-акушерский пункт	с. Новый Рычан, с. Раздор	1149	10	
ФАП18	Фельдшерско-акушерский пункт с. Разбугорье	Фельдшерско-акушерский пункт	с. Разбугорье	418	10	
ФАП19	Фельдшерско-акушерский пункт с. Сорочье	Фельдшерско-акушерский пункт	с. Сорочье	936	10	
ФАП20	Фельдшерско-акушерский пункт п. Трубный	Фельдшерско-акушерский пункт	п. Трубный, п. Таловинка, с. Кзыл-Тан, с. Болдырево, с. Менешау	1040	10	
ФАП21	Фельдшерско-акушерский пункт с. Тулугановка	Фельдшерско-акушерский пункт	с. Тулугановка	830	10	Приобретение и монтаж быстровозводимых модульных конструкций нового объекта
ФАП22	Фельдшерско-акушерский пункт с. Тюрино	Фельдшерско-акушерский пункт	с. Тюрино, п. Самойловский	473	10	

1	2	3	4	5	6	7
ФАП23	Фельдшерско-акушерский пункт с. Шагано-Кондаковка	Фельдшерско-акушерский пункт	с. Шагано-Кондаковка	312	10	
ФАП24	Фельдшерско-акушерский пункт с. Яблонка	Фельдшерско-акушерский пункт	с. Яблонка	419	10	
ФАП25	Фельдшерско-акушерский пункт с. Ямное	Фельдшерско-акушерский пункт	с. Ямное, с. Мешково	417	10	
ФАП26	Фельдшерско-акушерский пункт п. Паромный	Фельдшерско-акушерский пункт	п. Паромный	868	10	
ФАП27	Фельдшерско-акушерский пункт п. Самойловский	Фельдшерско-акушерский пункт	п. Самойловский	137	10	
ФАП28	Фельдшерско-акушерский пункт с. Болдырево	Фельдшерско-акушерский пункт	с. Болдырево	539	10	
ФАП29	Фельдшерско-акушерский пункт с. Раздор	Фельдшерско-акушерский пункт	с. Раздор	197	10	

Населенные пункты с численностью населения более 100 человек, расположенные вне зоны доступности медицинских организаций, оказывающих ПМСП, по состоянию к 2025 году

№ на карте	Наименование населенного пункта	Численность населения	Наименование ближайшей медицинской организации и структурного подразделения, оказывающих ПМСП	Расстояние до медицинской организации по дорогам общего пользования (км)	Причина необеспечения доступности
-	-	-	-	-	-

Карта-схема текущего размещения медицинских организаций, оказывающих ПМСП в Енотаевском муниципальном районе Астраханской области



**Медицинские организации и их структурные подразделения, на базе которых оказывается
первичная медико-санитарная помощь населению Енотаевского муниципального района Астраханской области**

№ на карте	Наименование медицинской организации	Обслуживаемые населенные пункты	Численность обслуживаемого населения	Проектная мощность (число посещений в смену)	Плановые объемы по ТПГГ (число посещений)		Плановые объемы по ТПГГ (круглосуточный стационар), койко-дней		Профиль коек	Находится в арендованном помещении, да/нет	Здание требует сноса, реконструкции, капитального ремонта
					всего	в том числе по ОМС	всего	в том числе по ОМС			
1	2	3	4	5	6	7	8	9	10	11	12
РБ	Государственное бюджетное учреждение здравоохранения Астраханской области «Енотаевская районная больница»	с. Енотаевка, с. Владимировка, с. Ивановка, с. Николаевка, с. Федоровка, с. Михайловка, с. Екатериновка, с. Пришиб, с. Козинка, с. Копановка, с. Никольское, с. Грачи, с. Ветлянка, п. Волжский, с. Ленино, с. Сероглазка, с. Табун-Арал, п. Промысловый, х. Блошной, п. Береговой, п. Ики-Чибирский,	24980	175	110125	102199	21266	19165	Терапия, кардиология, хирургия, анестезиология-реанимация, инфекционные болезни, акушерство-гинекология, для беременных и рожениц, педиатрия, паллиативная медицинская помощь		

1	2	3	4	5	6	7	8	9	10	11	12
		с. Замьяны, п. Прибрежный, п. Новострой, с. Восток, с. Косика									
УБ1	Волжская участковая больница	п. Волжский, с. Ленино, с. Сероглазка, с. Табун-Арал, п. Промысловый, х. Блошной, п. Береговой, п. Ики-Чибирский	3115	40	26899	26899					
УБ2	Никольская участковая больница	с. Никольское, с. Грачи, с. Ветлянка	6014	150	30114	30114	3500	3500	терапия		Капитальный ремонт (стационар)
ОВП1	Офис врача общей практики с. Восток	с. Восток, с. Косика	1744	15	5363	5363					Капитальный ремонт
ОВП2	Офис врача общей практики с. Замьяны	с. Замьяны, п. Прибрежный, п. Новострой	1891	15	4533	4533				да	Приобретение и монтаж быстровозводи мых модульных конструкций взамен существующег о объекта
ОВП3	Офис врача общей практики с. Пришиб	с. Пришиб, с. Козинка	1085	15	4535	4535					
ОВП4	Офис врача	с. Федоровка,	1029	15	4533	4533					

1	2	3	4	5	6	7	8	9	10	11	12
	общей практики с. Федоровка	с. Михайловка, с. Екатериновка									
A1	Копановская врачебная амбулатория	с. Копановка	987	15	3654	3654					
ФАП1	Фельдшерско- акушерский пункт с. Ветлянка	с. Ветлянка	546	10	350	350	-	-			
ФАП2	Фельдшерско- акушерский пункт с. Владимировка	с. Владимировка	884	10	-	-	-	-			
ФАП3	Фельдшерско- акушерский пункт с. Грачи	с. Грачи	570	10	400	400	-	-			
ФАП4	Фельдшерско- акушерский пункт с. Ивановка	с. Ивановка, с. Николаевка	1072	10	-	-	-	-			
ФАП5	Фельдшерско- акушерский пункт с. Косика	с. Косика	540	10	250	250	-	-			
ФАП6	Фельдшерско- акушерский пункт с. Ленино	с. Ленино, с. Табун-Арал	933	10	575	575	-	-			
ФАП7	Фельдшерско- акушерский	с. Михайловка	267	10	125	125	-	-			

1	2	3	4	5	6	7	8	9	10	11	12
	пункт с. Михайловка										
ФАП8	Фельдшерско- акушерский пункт с. Новострой	п. Прибрежный, п. Новострой	489	10	150	150	-	-			
ФАП9	Фельдшерско- акушерский пункт с. Сероглазка	с. Сероглазка	327	10	150	150	-	-			

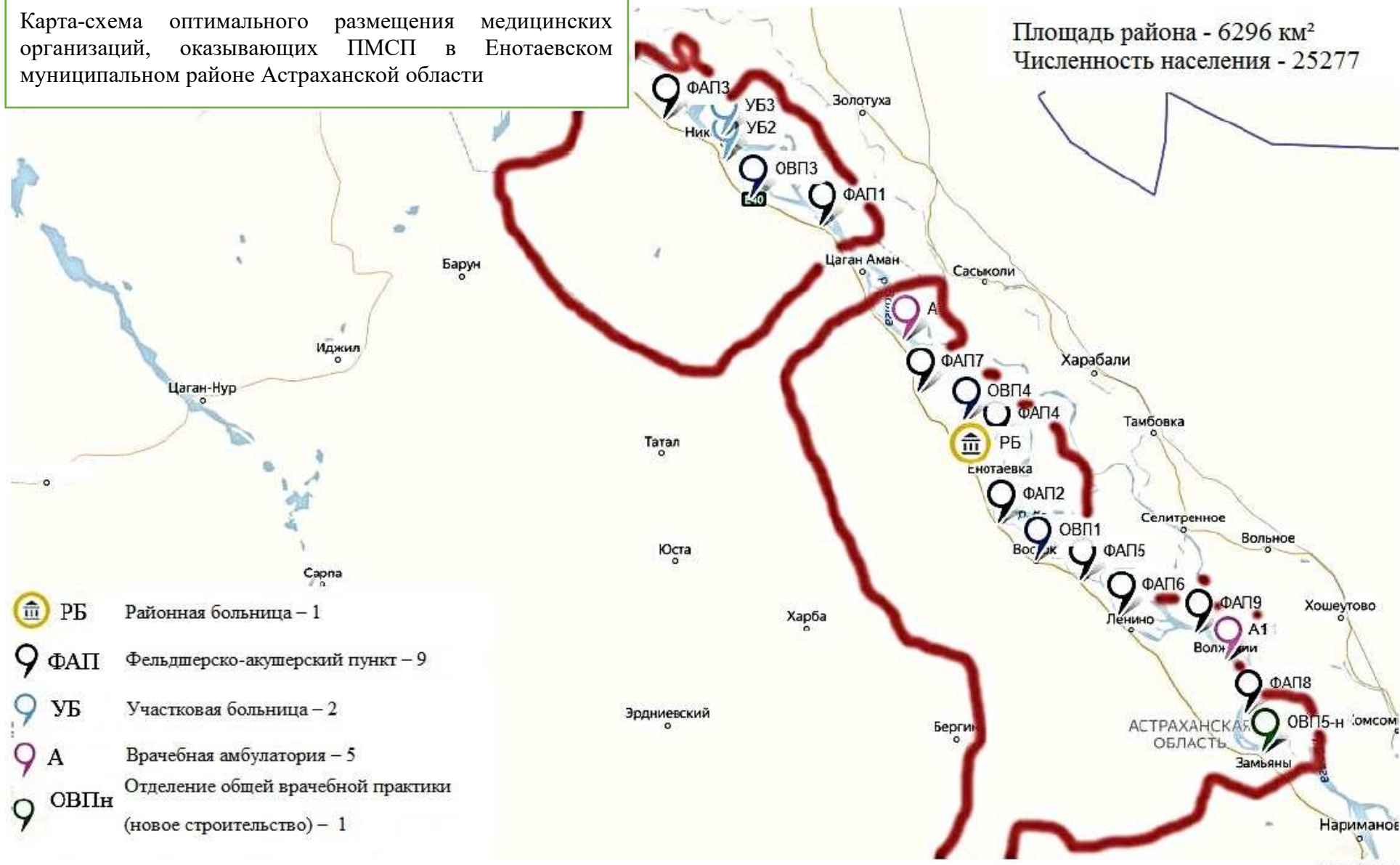
**Населенные пункты с численностью населения более 100 человек, расположенные вне зоны доступности
медицинских организаций, оказывающих ПМСП**

№ на карте	Наименование населенного пункта	Численность населения	Наименование ближайшей медицинской организации и структурного подразделения, оказывающих ПМСП	Расстояние до медицинской организации по дорогам общего пользования (км)	Тип объекта, планируемого к размещению	Год обеспечения объектом
	-	-	-	-	-	-

В Енотаевском муниципальном районе Астраханской области находится 27 населенных пунктов (7 - с числом жителей от 1 до 100 человек, 3 - с числом жителей от 101 до 300 человек, 15 - с числом жителей от 301 до 2 000 человек).

Карта-схема оптимального размещения медицинских организаций, оказывающих ПМСП в Енотаевском муниципальном районе Астраханской области

Площадь района - 6296 км²
Численность населения - 25277



Медицинские организации и их структурные подразделения, на базе которых будет оказываться первичная медико-санитарная помощь населению Енотаевского муниципального района Астраханской области, по состоянию к 2025 году

№ на карте	Наименование медицинской организации	Обслуживаемые населенные пункты	Численность обслуживаемого населения	Мощность посещений в смену	Строительство нового объекта либо изменение типа медицинской организации
1	2	3	4	5	6
РБ	Государственное бюджетное учреждение здравоохранения Астраханской области «Енотаевская районная больница»	с. Енотаевка, с. Владимировка, с. Ивановка, с. Николаевка, с. Федоровка, с. Михайловка, с. Екатериновка, с. Пришиб, с. Козинка, с. Копановка, с. Никольское, с. Грачи, с. Ветлянка, п. Волжский, с. Ленино, с. Сероглазка, с. Табун-Арал, п. Промысловый, х. Блошной, п. Береговой, п. Ики-Чибирский, с. Замьяны, п. Прибрежный, п. Новострой, с. Восток, с. Косика	24462	175	
УБ1	Никольская участковая больница	с. Никольское, с. Грачи, с. Ветлянка	5889	150	
ОВП1	Офис врача общей практики с. Восток	с. Восток, с. Косика	1711	15	
ОВП2	Офис врача общей практики с. Федоровка	с. Федоровка, с. Михайловка, с. Екатериновка	1075	15	
ОВП3	Офис врача общей практики с. Пришиб	с. Пришиб, с. Козинка	1063	15	
ОВП4	Офис врача общей практики с. Замьяны	с. Замьяны, п. Прибрежный, п. Новострой	1891	15	
А1	Волжская врачебная амбулатория	п. Волжский, с. Ленино, с. Сероглазка, с. Табун-Арал, п. Промысловый, х. Блошной, п. Береговой, п. Ики-Чибирский	3115	40	

1	2	3	4	5	6
ФАП1	Фельдшерско-акушерский пункт с. Ветлянка	с. Ветлянка	546		
ФАП2	Фельдшерско-акушерский пункт с. Владимировка	с. Владимировка	884		
ФАП3	Фельдшерско-акушерский пункт с. Грачи	с. Грачи	570		
ФАП4	Фельдшерско-акушерский пункт с. Ивановка	с. Ивановка, с. Николаевка	1072		
ФАП5	Фельдшерско-акушерский пункт с. Косика	с. Косика	540		
ФАП6	Фельдшерско-акушерский пункт с. Ленино	с. Ленино, с. Табун-Арал	933		
ФАП7	Фельдшерско-акушерский пункт с. Михайловка	с. Михайловка	267		
ФАП8	Фельдшерско-акушерский пункт с. Копановка	с. Копановка	987	15	
ФАП9	Фельдшерско-акушерский пункт с. Сероглазка	с. Сероглазка	327		

Населенные пункты с численностью населения более 100 человек, расположенные вне зоны доступности медицинских организаций, оказывающих ПМСП, по состоянию к 2025 году

№ на карте	Наименование населенного пункта	Численность населения	Наименование ближайшей медицинской организации и структурного подразделения, оказывающих ПМСП	Расстояние до медицинской организации по дорогам общего пользования (км)	Причина необеспечения доступности
-	-	-	-	-	-

Медицинские организации и их структурные подразделения, на базе которых оказывается первичная медико-санитарная помощь населению городского округа закрытое административно-территориальное образование Знаменск Астраханской области

№ на карте	Наименование медицинской организации	Тип медицинской организации	Непосредственно обслуживаемые населенные пункты, закрепленные по участковому принципу	Численность населения в обслуживаемых населенных пунктах, закрепленных по участковому принципу	Плановая (проектная) мощность (число посещений в смену)	Плановые объемы по ТПГГ (число посещений)		Плановые объемы по ТПГГ (круглосуточный стационар), койко-дней		Профиль коек по ТПГГ (перечислить)	Находится в арендованном помещении, да/нет	Здание требует сноса, реконструкции, капитального ремонта
						всего	в том числе по ОМС	всего	в том числе по ОМС			
1	2	3	4	5	6	7	8	9	10	11	12	13
ГБ	Государственное бюджетное учреждение здравоохранения Астраханской области «Городская больница ЗАТО Знаменск»	Городская больница	г. Знаменск	29516	371	189421	171810	28048	28048	Акушерско-гинекологические, инфекционные, неврологические, педиатрические, терапевтические, хирургические	нет	Капитальный ремонт
УБ	Капустиноярская участковая больница	Участковая больница	с. Капустин Яр, х. Никонов, х. Корочин, х. Сокорь, х. Стасов, х. Токарев,	3956	108	17930	17930	5250		Паллиативная медицинская помощь (сестринский уход)		

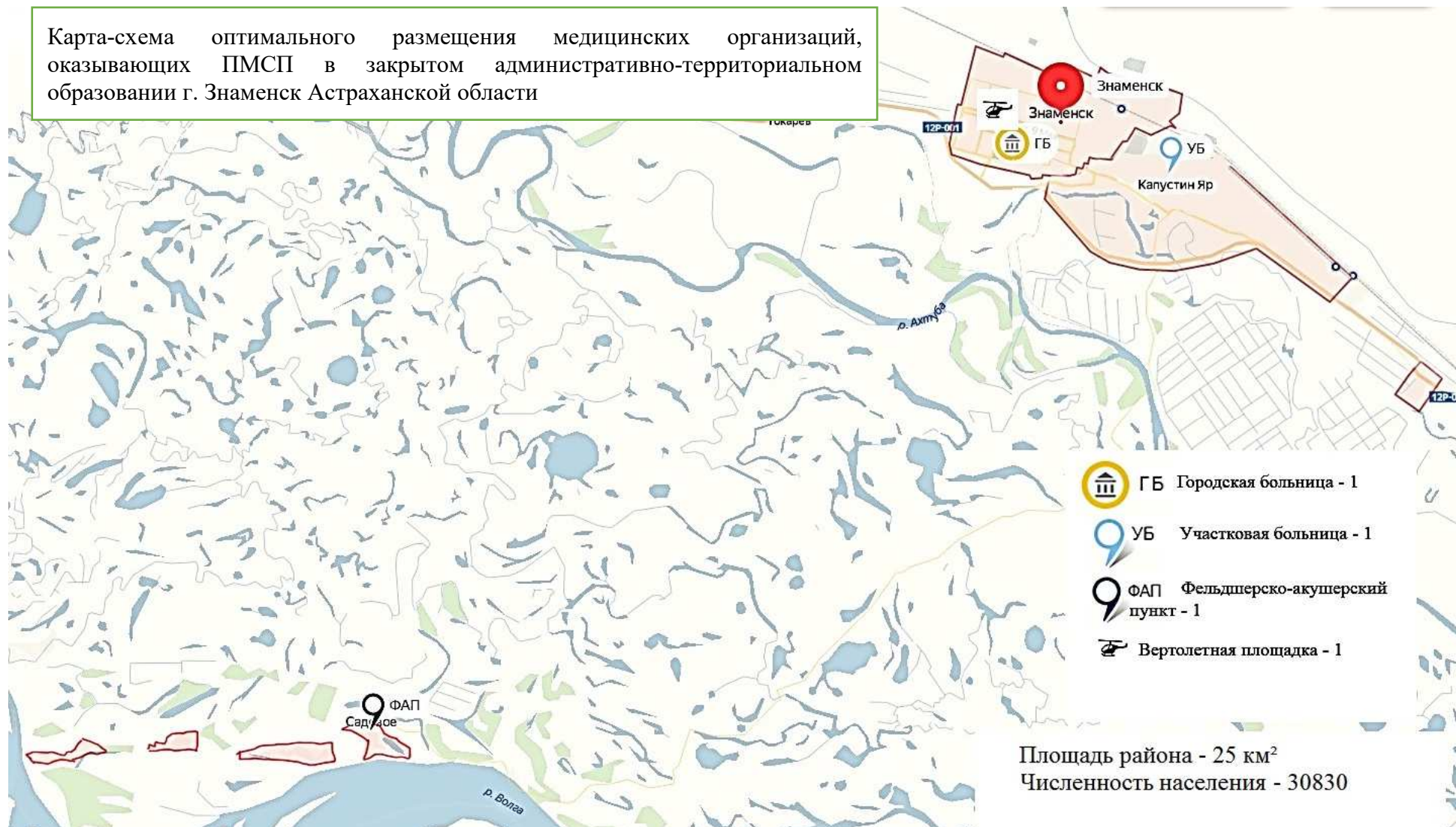
1	2	3	4	5	6	7	8	9	10	11	12	13
			х. Дуюнов									
ФАП	Фельдшерско-акушерский пункт с. Садовое	Фельдшерско-акушерский пункт	с. Садовое, х. Лопин, х. Камнев	455	10	4300	4300					

Населенные пункты с численностью населения более 100 человек, расположенные вне зоны доступности медицинских организаций, оказывающих ПМСП

№ на карте	Наименование населенного пункта	Численность населения	Наименование ближайшей медицинской организации и структурного подразделения, оказывающих ПМСП	Расстояние до медицинской организации по дорогам общего пользования (км)	Тип объекта, планируемого к размещению	Год обеспечения объектом
-	-	-	-	-	-	-

В городском округе закрытое административно-территориальное образование Знаменск Астраханской области находится 1 населенный пункт (0 - с числом жителей от 1 до 100 человек, 0 - с числом жителей от 101 до 300 человек, 0 - с числом жителей от 301 до 2 000 человек).

Карта-схема оптимального размещения медицинских организаций, оказывающих ПМСП в закрытом административно-территориальном образовании г. Знаменск Астраханской области



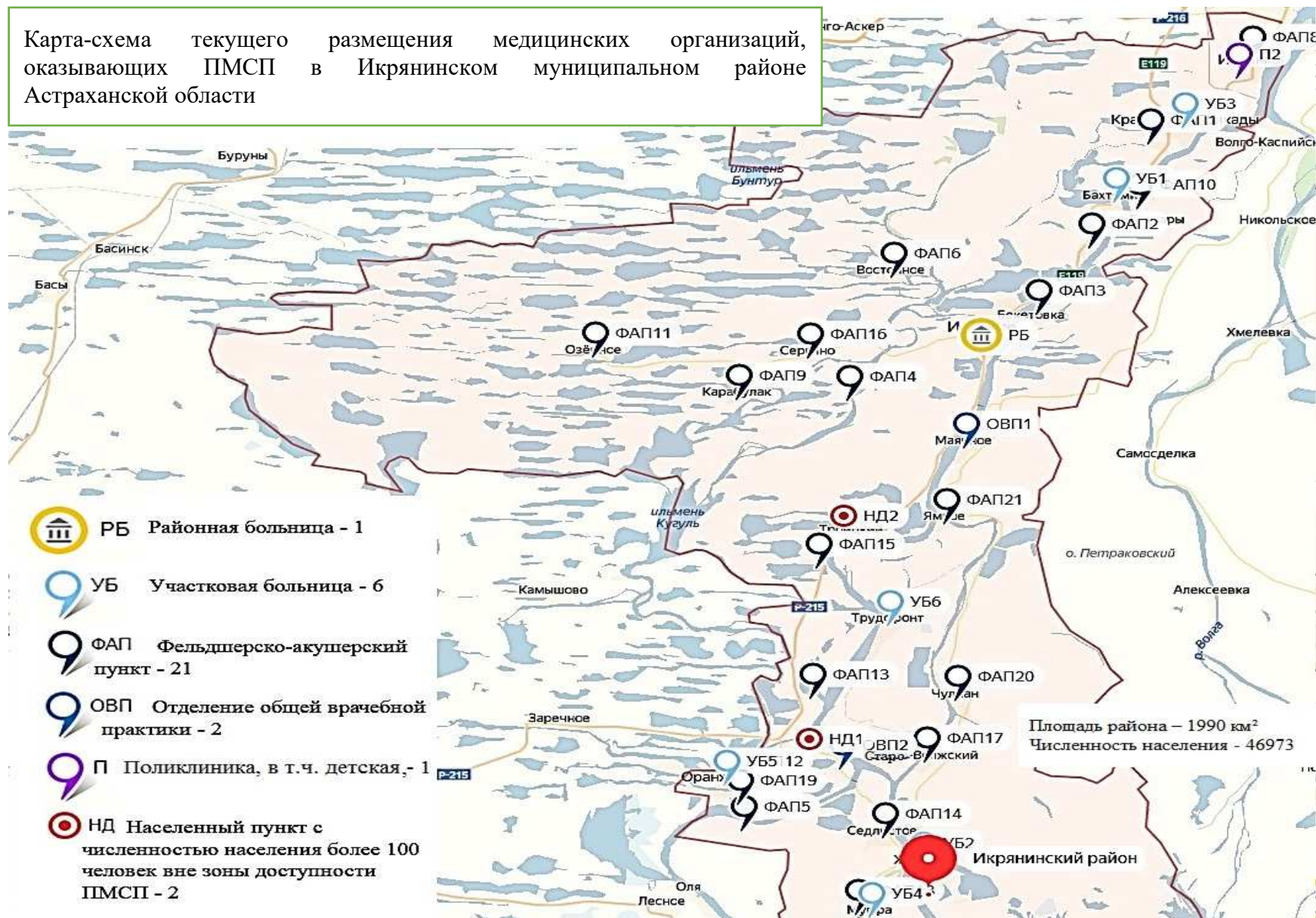
Медицинские организации и их структурные подразделения, на базе которых будет оказываться первичная медико-санитарная помощь населению городского округа закрытое административно-территориальное образование Знаменск Астраханской области, по состоянию к 2025 году

№ на карте	Наименование медицинской организации	Тип медицинской организации	Обслуживаемые населенные пункты	Численность обслуживаемого населения	Мощность посещений в смену	Строительство нового объекта либо изменение типа медицинской организации
ГБ	Государственное бюджетное учреждение здравоохранения Астраханской области «Городская больница ЗАТО Знаменск»	Городская больница	г. Знаменск	27071	371	-
УБ	Капустиноярская участковая больница	Участковая больница	с. Капустин Яр, х. Никонов, х. Корочин, х. Сокорь, х. Стасов, х. Токарев, х. Дуюнов	3804	108	
ФАП	Фельдшерско-акушерский пункт с. Садовое	Фельдшерско-акушерский пункт	с. Садовое, х. Лопин, х. Камнев	368	10	-

Населенные пункты с численностью населения более 100 человек, расположенные вне зоны доступности медицинских организаций, оказывающих ПМСП, по состоянию к 2025 году

№ на карте	Наименование населенного пункта	Численность населения	Наименование ближайшей медицинской организации и структурного подразделения, оказывающих ПМСП	Расстояние до медицинской организации по дорогам общего пользования (км)	Причина необеспечения доступности
-	-	-	-	-	-

Карта-схема текущего размещения медицинских организаций, оказывающих ПМСП в Икрянинском муниципальном районе Астраханской области



**Медицинские организации и их структурные подразделения, на базе которых оказывается
первичная медико-санитарная помощь населению Икрянинского муниципального района Астраханской области**

№ на карте	Наименование медицинской организации	Тип медицинской организации	Непосредственно обслуживаемые населенные пункты, закрепленные по участковому принципу	Численность населения в обслуживаемых населенных пунктах, закрепленных по участковому принципу	Плановая (проектная) мощность (число посещений в смену)	Плановые объемы по ТПГГ (число посещений)		Плановые объемы по ТПГГ (круглосуточный стационар), койко-дней		Профиль коек по ТПГГ (перечислить)	Находится в арендованном помещении, да/нет	Здание требует сноса, реконструкции, капитального ремонта
						всего	в том числе по ОМС	всего	в том числе по ОМС			
1	2	3	4	5	6	7	8	9	10	11	12	13
РБ	Государственное бюджетное учреждение здравоохранения Астраханской области «Икрянинская районная больница»	Районная больница	с. Икряное	9791	650	129189	118724	29838	28456	Терапия, паллиативная медицинская помощь, педиатрия, хирургия, детская хирургия, акушерство-гинекология, для беременных и рожениц, патология беременности, неврология	нет	
УБ1	Бахтемирская участковая больница	Участковая больница	с. Бахтемир	2593	50	15249	15249				нет	
УБ2	Житнинская	Участковая	с. Житное	1825	150	15947	15947				нет	

1	2	3	4	5	6	7	8	9	10	11	12	13
	участковая больница	больница										
УБЗ	Краснобарри- кадненская участковая больница	Участковая больница	р.п. Красные Баррикады	6454	250	37693	37693				нет	Реконстр укция
УБ4	Мумринская участковая больница	Участковая больница	с. Мумра	2091	250	29212	29212	3014	3014	Терапия	нет	
УБ5	Оранжевей- нинская участковая больница	Участковая больница	с. Оранжевей	3433	150	21539	21539				нет	
УБ6	Трудфронтская участковая больница	Участковая больница	с. Трудфронт	2649	150	10758	10758				нет	
ОВП1	Маячинское отделение общей врачебной практики	Отделение общей врачебной практики	с. Маячное, с. Бекетовка	824	70	7308	7308				нет	
ОВП2	Федоровское отделение общей врачебной практики	Отделение общей врачебной практики	с. Федоровка, с. Ниновка	1330	70	4852	4852				нет	Капи- тальный ремонт
П1	Ильинская поликлиника	Поликлиника	р.п. Ильинка	3207	80	14281	14281				нет	
ФАП1	Алгазинский фельдшерско- акушерский пункт	Фельдшер- ско-акушер- ский пункт	с. Алгаза	507	12						нет	

1	2	3	4	5	6	7	8	9	10	11	12	13
ФАП2	Зверевский фельдшерско-акушерский пункт	Фельдшерско-акушерский пункт	п. А. Зверева	526	12						нет	
ФАП3	Бекетовский фельдшерско-акушерский пункт	Фельдшерско-акушерский пункт	с. Бекетовка	383	13						нет	
ФАП4	Боркинский фельдшерско-акушерский пункт	Фельдшерско-акушерский пункт	с. Боркино	218	13	854	854				нет	
ФАП5	Вахромеевский фельдшерско-акушерский пункт	Фельдшерско-акушерский пункт	с. Вахромеево	129	8	540	540				да	
ФАП6	Восточненский фельдшерско-акушерский пункт	Фельдшерско-акушерский пункт	с. Восточное, с. Джамба	794	17	1574	1574				нет	
ФАП7	Зюзинский фельдшерско-акушерский пункт	Фельдшерско-акушерский пункт	с. Зюзино	513	15	1750	1750				да	
ФАП8	Ильинский фельдшерско-акушерский пункт	Фельдшерско-акушерский пункт	р.п. Ильинка	1824	43	4750	4750				нет	
ФАП9	Карабулакский фельдшерско-акушерский пункт	Фельдшерско-акушерский пункт	п. Карабулак	278	12						нет	

1	2	3	4	5	6	7	8	9	10	11	12	13
ФАП10	Новобулгаринский фельдшерско-акушерский пункт	Фельдшерско-акушерский пункт	с. Новобулгары	544	13	11530	1530				нет	
ФАП11	Озернинский фельдшерско-акушерский пункт	Фельдшерско-акушерский пункт	с. Озерное, с. Гусиное	719	17	2612	2612				нет	
ФАП12	Образцовский фельдшерско-акушерский пункт	Фельдшерско-акушерский пункт	с. Образцовое	800	18	2644	2644				нет	
ФАП13	Светлинский фельдшерско-акушерский пункт	Фельдшерско-акушерский пункт	с. Светлое	259	7	860	860				нет	
ФАП14	Седлистинский фельдшерско-акушерский пункт	Фельдшерско-акушерский пункт	с. Седлистое, п. Петровский	921	22	3120	3120				нет	
ФАП15	Сергиевский фельдшерско-акушерский пункт	Фельдшерско-акушерский пункт	с. Сергиевка, п. Троицкий	753	17	2948	2948				нет	
ФАП16	Сергинский фельдшерско-акушерский пункт	Фельдшерско-акушерский пункт	с. Сергино	189	10	750	750				нет	
ФАП17	Староволжский фельдшерско-акушерский пункт	Фельдшерско-акушерский пункт	п. Староволжский	960	23						нет	Приобретение и монтаж быстровозводим

1	2	3	4	5	6	7	8	9	10	11	12	13
												ых модуль ных конструк ций взамен существу ющего объекта
ФАП18	Товарнинский фельдшерско- акушерский пункт	Фельдшер- ско-акушер- ский пункт	п. Товарный	624	15	1948	1948				нет	
ФАП19	Хмелевинский фельдшерско- акушерский пункт	Фельдшер- ско-акушер- ский пункт	п. Хмелевой	404	9						нет	Приобре тение и монтаж быстров озводим ых модульн ых конструк ций взамен существу ющего объекта
ФАП20	Чулпанский фельдшерско- акушерский пункт	Фельдшер- ско-акушер- ский пункт	с. Чулпан, п. Гаврилов- ский	946	24	2826	2826				нет	

1	2	3	4	5	6	7	8	9	10	11	12	13
ФАП21	Ямнинский фельдшерско-акушерский пункт	Фельдшерско-акушерский пункт	с. Ямное	450	12	1569	1569				нет	

Населенные пункты с численностью населения более 100 человек, расположенные вне зоны доступности медицинских организаций, оказывающих ПМСП

№ на карте	Наименование населенного пункта	Численность населения	Наименование ближайшей медицинской организации и структурного подразделения, оказывающих ПМСП	Расстояние до медицинской организации по дорогам общего пользования (км)	Тип объекта, планируемого к размещению	Год обеспечения объектом
-	-	-	-	-	-	-

В Икрянинском муниципальном районе Астраханской области находится 37 населенных пунктов (5 - с числом жителей от 1 до 100 человек, 6 - с числом жителей от 101 до 300 человек, 19 - с числом жителей от 301 до 2 000 человек).

Карта-схема текущего размещения медицинских организаций, оказывающих ПМСП в Икрянинском муниципальном районе Астраханской области



Медицинские организации и их структурные подразделения, на базе которых будет оказываться первичная медико-санитарная помощь населению Икрянинского муниципального района Астраханской области, по состоянию к 2025 году

№ на карте	Наименование медицинской организации	Тип медицинской организации	Обслуживаемые населенные пункты	Численность обслуживаемого населения	Мощность посещений в смену	Строительство нового объекта либо изменение типа медицинской организации
1	2	3	4	5	6	7
РБ	Государственное бюджетное учреждение здравоохранения Астраханской области «Икрянинская районная больница»	Районная больница	с. Икряное	9603	650	
УБ1	Бахтемирская участковая больница	Участковая больница	с. Бахтемир	2538	50	
А1	Трудфронтская врачебная амбулатория	Врачебная амбулатория	с. Трудфронт	2593	150	
А2	Мумринская врачебная амбулатория	Врачебная амбулатория	с. Мумра	2047	250	
А3	Житнинская врачебная амбулатория	Врачебная амбулатория	с. Житное	1689	150	
А4	Оранжевейнинская врачебная амбулатория	Врачебная амбулатория	с. Оранжевей	4144	150	
ОВП1	Маячинское отделение общей врачебной практики	Отделение общей врачебной практики	с. Маячное, с. Бекетовка	807	70	
ОВП2	Федоровское отделение общей врачебной практики	Отделение общей врачебной практики	с. Федоровка, с. Ниновка	1302	70	
П1	Ильинская поликлиника	Поликлиника	р.п. Ильинка	4925	80	

1	2	3	4	5	6	7
П2	Краснобаррикадненская поликлиника	Поликлиника	р.п. Красные Баррикады	6318	250	
ФАП1	Алгазинский фельдшерско-акушерский пункт	Фельдшерско- акушерский пункт	с. Алгаза	496	12	
ФАП2	Зверевский фельдшерско-акушерский пункт	Фельдшерско- акушерский пункт	п. А. Зверева	515	12	
ФАП3	Бекетовский фельдшерско-акушерский пункт	Фельдшерско- акушерский пункт	с. Бекетовка	375	13	
ФАП4	Боркинский фельдшерско-акушерский пункт	Фельдшерско- акушерский пункт	с. Боркино	213	13	
ФАП5	Вахромеевский фельдшерско-акушерский пункт	Фельдшерско- акушерский пункт	с. Вахромеево	126	8	
ФАП6	Восточненский фельдшерско-акушерский пункт	Фельдшерско- акушерский пункт	с. Восточное, с. Джамба	649	17	
ФАП7	Зюзинский фельдшерско-акушерский пункт	Фельдшерско- акушерский пункт	с. Зюзино	502	15	
ФАП8	Ильинский фельдшерско-акушерский пункт	Фельдшерско- акушерский пункт	р.п. Ильинка	1824	43	
ФАП9	Карабулакский фельдшерско-акушерский пункт	Фельдшерско- акушерский пункт	п. Карабулак	272	12	
ФАП10	Новобулгаринский фельдшерско-акушерский пункт	Фельдшерско- акушерский пункт	с. Ново-Булгары	533	13	
ФАП11	Озернинский фельдшерско-акушерский пункт	Фельдшерско- акушерский пункт	с. Озерное, с. Гусиное	665	17	
ФАП12	Образцовский фельдшерско-акушерский пункт	Фельдшерско- акушерский пункт	с. Образцовое	800	18	
ФАП13	Светлинский фельдшерско-акушерский пункт	Фельдшерско- акушерский пункт	с. Светлое	254	7	

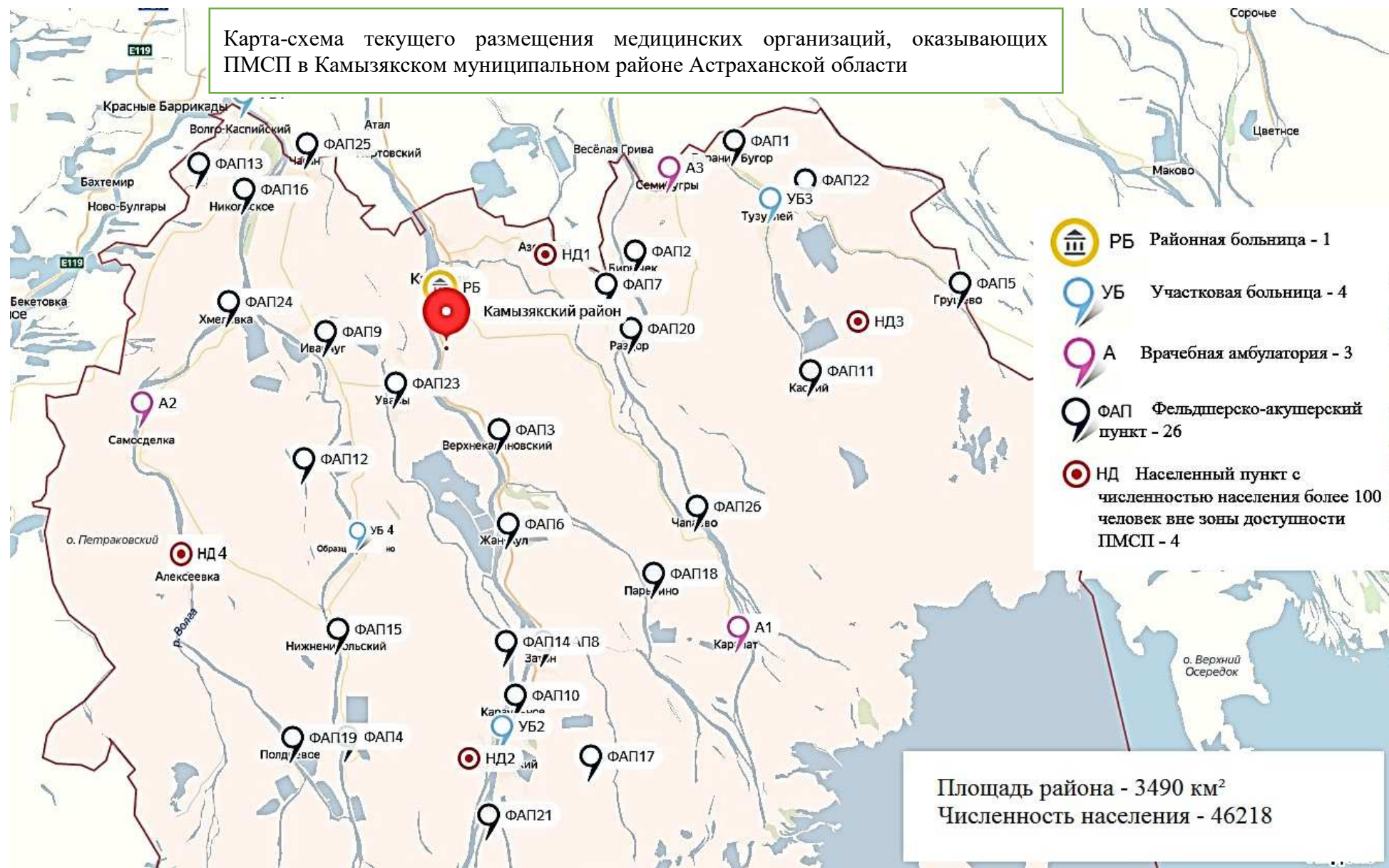
1	2	3	4	5	6	7
ФАП14	Седлистинский фельдшерско-акушерский пункт	Фельдшерско- акушерский пункт	с. Седлистое, п. Петровский	889	22	
ФАП15	Сергиевский фельдшерско-акушерский пункт	Фельдшерско- акушерский пункт	с. Сергиевка, п. Троицкий	390	17	
ФАП16	Сергинский фельдшерско-акушерский пункт	Фельдшерско- акушерский пункт	с. Сергино	185	10	
ФАП17	Староволжский фельдшерско-акушерский пункт	Фельдшерско- акушерский пункт	п. Старо-Волжский	940	23	
ФАП18	Товарнинский фельдшерско-акушерский пункт	Фельдшерско- акушерский пункт	п. Товарный	611	15	
ФАП19	Хмелевинский фельдшерско-акушерский пункт	Фельдшерско- акушерский пункт	п. Хмелевой	395	9	
ФАП20	Чулпанский фельдшерско-акушерский пункт	Фельдшерско- акушерский пункт	с. Чулпан, п. Гавриловский	926	24	
ФАП21	Ямнинский фельдшерско-акушерский пункт	Фельдшерско- акушерский пункт	с. Ямное	440	12	
ФАП22	Ниновский фельдшерско-акушерский пункт	Фельдшерско- акушерский пункт	с. Ниновка	656	10	
ФАП23	Троицкий фельдшерско-акушерский пункт	Фельдшерско- акушерский пункт	п. Троицкий	348	10	
ФАП24	Кряжевинский фельдшерско-акушерский пункт*	Фельдшерско- акушерский пункт	с. Кряжеево	566	10	
ФАП25	Судаченьский фельдшерско-акушерский пункт*	Фельдшерско- акушерский пункт	с. Судачье	241	10	

* Закреплены села из Лиманского муниципального района Астраханской области.

Населенные пункты с численностью населения более 100 человек, расположенные вне зоны доступности медицинских организаций, оказывающих ПМСП, по состоянию к 2025 году

№ на карте	Наименование населенного пункта	Численность населения	Наименование ближайшей медицинской организации и структурного подразделения, оказывающих ПМСП	Расстояние до медицинской организации по дорогам общего пользования (км)	Причина необеспечения доступности
-	-	-	-	-	-

Карта-схема текущего размещения медицинских организаций, оказывающих ПМСП в Камызякском муниципальном районе Астраханской области



**Медицинские организации и их структурные подразделения, на базе которых оказывается
первичная медико-санитарная помощь населению Камызякского муниципального района Астраханской области**

№ на карте	Наименование медицинской организации	Тип медицинской организации	Непосредственно обслуживаемые населенные пункты, закрепленные по участковому принципу	Численность населения в обслуживаемых населенных пунктах, закрепленных по участковому принципу	Плановая (проектная) мощность (число посещений в смену)	Плановые объемы по ТПГГ (число посещений)		Плановые объемы по ТПГГ (круглосуточный стационар), койко-дней		Профиль косок по ТПГГ (перечислить)	Находится в арендованном помещении, да/нет	Здание требует сноса, реконструкции, капитального ремонта
						всего	в том числе по ОМС	всего	в том числе по ОМС			
1	2	3	4	5	6	7	8	9	10	11	12	13
РБ	Государственное бюджетное учреждение здравоохранения Астраханской области «Камызякская районная больница»	Поликлиника взрослая	г. Камызяк, с. Застенка, п. Верхнекалиновский, с. Увары, с. Успех, п. Азовский, с. Раздор, с. Ревин Хутор, п. Ямана	16068	480	189908	171926	35641	34591	Терапия, неврология, хирургия, акушерство-гинекология, педиатрия, инфекционные болезни, для беременных и рожениц, патология беременных, паллиативная медицинская помощь	нет	Капитальный ремонт
УБ1	Волго-Каспийская	Участковая больница	р.п. Волго-Каспийский,	2250	90	14216	14216				нет	Капитальный ремонт

1	2	3	4	5	6	7	8	9	10	11	12	13
	участковая больница		с. Никольское, с. Комаровка, с. Чаган, п. Моряков									
УБ2	Кировская участковая больница	Участковая больница	р.п. Кировский, п. Октябрьский, с. Жан-Аул, с. Нижнекали- новский, с. Караульное, п. Новинский, п. Станья, п. Обуховский, с. Затон, п. Николаевский	2309	90	22661	22661				нет	
УБ3	Тузуклейска я участковая больница	Участковая больница	с. Тузуклей, с. Трехизбинка, с. Грушево, п. Сизова Грива, п. Каспий	2191	90	20622	20622				нет	
УБ4	Гравинская участковая больница	Участковая больница	с. Образцово- Травино, с. Иванчуг, п. Нижнениколь- ский, с. Гандурино, п. Дамчик, с. Полднеевое, с. Лебяжье	2558	90	42728	42728				нет	
А1	Каралатская врачебная амбулатория	Врачебная амбулатория	с. Каралат, с. Чапаево, с. Парыгино	1076	75	6989	6989				нет	Капитальный ремонт
А2	Самосдельск	Врачебная	с. Самосделка,	1363	22	7138	7138				нет	

1	2	3	4	5	6	7	8	9	10	11	12	13
	ая врачебная амбулатория	амбулатория	с. Алексеевка, с. Хмелевка, с. Кочкаринский, п. Форпост, п. Аршин									
А3	Семибугровская врачебная амбулатория	Врачебная амбулатория	с. Семибугры, с. Бирючек, с. Бараний Бугор	1745	100	6854	6854				нет	Приобретение и монтаж быстровозводимых модульных конструкций взамен существующего объекта
ФАП1	Фельдшерско-акушерский пункт с. Бараний Бугор	Фельдшерско-акушерский пункт	с. Бараний Бугор	213	10	735	735				нет	
ФАП2	Фельдшерско-акушерский пункт с. Бирючек	Фельдшерско-акушерский пункт	с. Бирючек	553	10	1470	1470				нет	
ФАП3	Фельдшерско-акушерский пункт п. Верхнекалиновский	Фельдшерско-акушерский пункт	п. Верхнекалиновский	1301	10						да	Приобретение и монтаж быстровозводимых модульных конструкций взамен существующего объекта
ФАП4	Фельдшерско-акушерский пункт с. Гандурино	Фельдшерско-акушерский пункт	с. Гандурино	339	10						нет	

1	2	3	4	5	6	7	8	9	10	11	12	13
ФАП5	Фельдшерско-акушерский пункт с. Грушево	Фельдшерско-акушерский пункт	с. Грушево	392	10	1470	1470				нет	
ФАП6	Фельдшерско-акушерский пункт с. Жан-Аул	Фельдшерско-акушерский пункт	с. Жан-Аул	959	10						нет	Приобретение и монтаж быстровозводимых модульных конструкций взамен существующего объекта
ФАП7	Фельдшерско-акушерский пункт с. Застенка	Фельдшерско-акушерский пункт	с. Застенка	503	10						нет	
ФАП8	Фельдшерско-акушерский пункт с. Затон	Фельдшерско-акушерский пункт	с. Затон	905	10						нет	Приобретение и монтаж быстровозводимых модульных конструкций взамен существующего объекта
ФАП9	Фельдшерско-акушерский пункт с. Иванчуг	Фельдшерско-акушерский пункт	с. Иванчуг	1345	10	1870	1870				нет	Приобретение и монтаж быстровозводимых модульных конструкций взамен существующего объекта
ФАП10	Фельдшерско-акушер-	Фельдшерско-акушерский	с. Караульное	1013	10	1870	1870				нет	

1	2	3	4	5	6	7	8	9	10	11	12	13
	ский пункт с. Караульное	пункт										
ФАП11	Фельдшерско-акушерский пункт п. Каспий	Фельдшерско-акушерский пункт	п. Каспий	281	10						нет	
ФАП12	Фельдшерско-акушерский пункт п. Кочкаринский	Фельдшерско-акушерский пункт	п. Кочкаринский	175	10						нет	
ФАП13	Фельдшерско-акушерский пункт с. Комаровка	Фельдшерско-акушерский пункт	с. Комаровка	334	10						нет	Приобретение и монтаж быстровозводимых модульных конструкций взамен существующего объекта
ФАП14	Фельдшерско-акушерский пункт с. Лебяжье	Фельдшерско-акушерский пункт	с. Лебяжье	713	10	3034	3034				нет	Капитальный ремонт
ФАП15	Фельдшерско-акушерский пункт п. Нижненикольский	Фельдшерско-акушерский пункт	п. Нижненикольский	260	10						нет	
ФАП16	Фельдшерско-акушер-	Фельдшерско-акушерский	с. Никольское	1002	10						нет	

1	2	3	4	5	6	7	8	9	10	11	12	13
	ский пункт с. Никольское	пункт										
ФАП17	Фельдшерско-акушерский пункт п. Обуховский	Фельдшерско-акушерский пункт	п. Обуховский	95	10						нет	
ФАП18	Фельдшерско-акушерский пункт с. Парыгино	Фельдшерско-акушерский пункт	с. Парыгино	302	10	1470	1470				нет	
ФАП19	Фельдшерско-акушерский пункт с. Полдневое	Фельдшерско-акушерский пункт	с. Полдневое	995	10	3034	3034				нет	
ФАП20	Фельдшерско-акушерский пункт с. Раздор	Фельдшерско-акушерский пункт	с. Раздор	1190	10						да	
ФАП21	Фельдшерско-акушерский пункт с. Станья	Фельдшерско-акушерский пункт	с. Станья	204	10						нет	
ФАП22	Фельдшерско-акушерский пункт с. Трехизбинка	Фельдшерско-акушерский пункт	с. Трехизбинка, п. Сизова Грива	307	10	735	735				нет	Приобретение и монтаж быстровозводимых модульных конструкций взамен существующего объекта

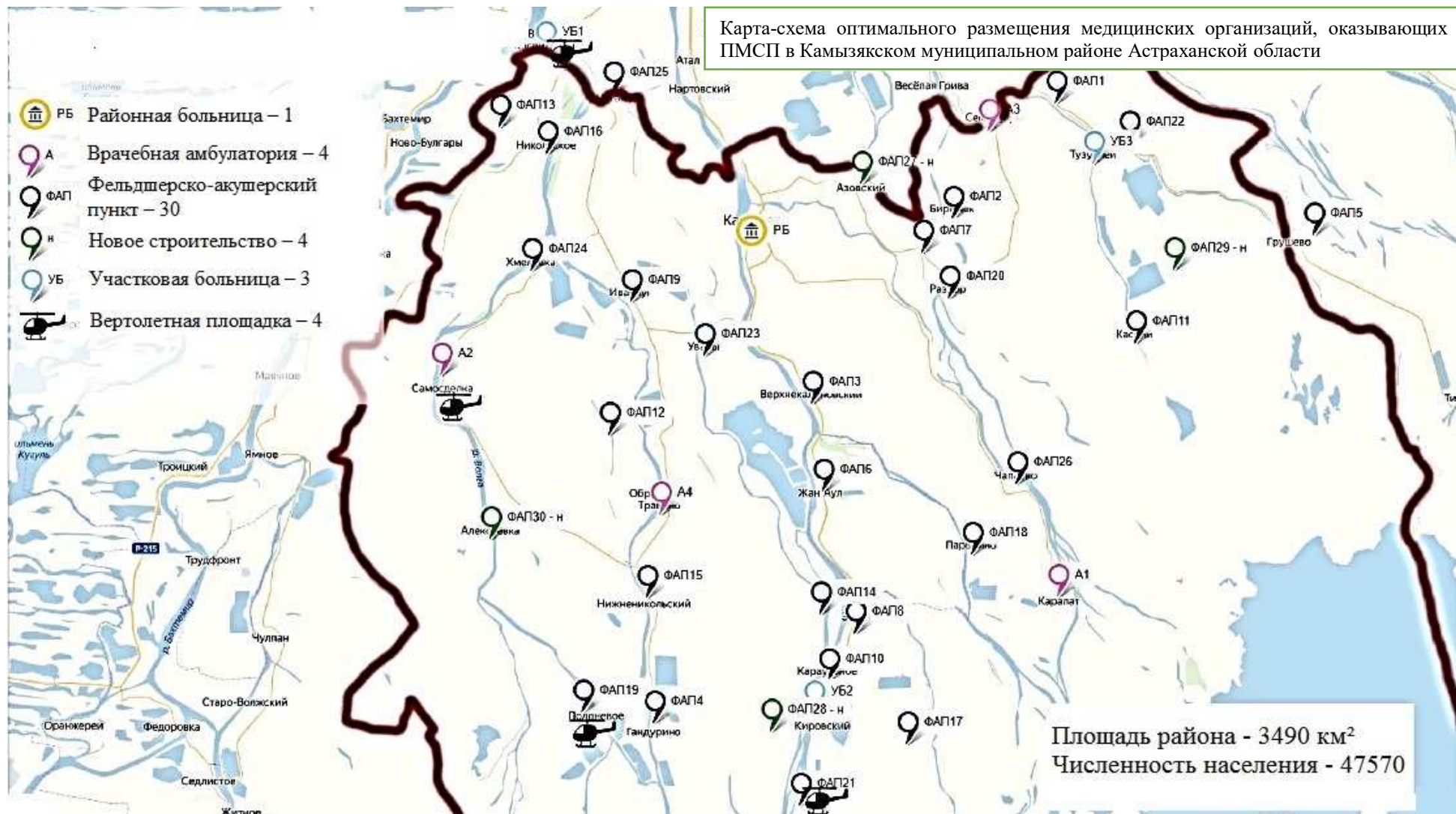
1	2	3	4	5	6	7	8	9	10	11	12	13
ФАП23	Фельдшерско-акушерский пункт с. Увары	Фельдшерско-акушерский пункт	с. Увары, с. Успех	1132	10						нет	Приобретение и монтаж быстровозводимых модульных конструкций взамен существующего объекта
ФАП24	Фельдшерско-акушерский пункт с. Хмелевка	Фельдшерско-акушерский пункт	с. Хмелевка	445	10	1680	1680				нет	Приобретение и монтаж быстровозводимых модульных конструкций взамен существующего объекта
ФАП25	Фельдшерско-акушерский пункт с. Чаган	Фельдшерско-акушерский пункт	с. Чаган	1495	10	3414	3414				да	
ФАП26	Фельдшерско-акушерский пункт с. Чапаево	Фельдшерско-акушерский пункт	с. Чапаево	400	10	1470	1470				нет	

Населенные пункты с численностью населения более 100 человек, расположенные вне зоны доступности медицинских организаций, оказывающих ПМСП

№ на карте	Наименование населенного пункта	Численность населения	Наименование ближайшей медицинской организации и структурного подразделения, оказывающих ПМСП	Расстояние до медицинской организации по дорогам общего пользования (км)	Тип объекта, планируемого к размещению	Год обеспечения объектом
НД1	п. Азовский	253	Фельдшерско-акушерский пункт	9,46	-	-

			с. Застенка			
НД2	п. Октябрьский	217	Фельдшерско-акушерский пункт с. Лебяжье	11,98	-	-

В Камызякском муниципальном районе Астраханской области находится 47 населенных пунктов (7 - с числом жителей от 1 до 100 человек, 13 - с числом жителей от 101 до 300 человек, 22 - с числом жителей от 301 до 2 000 человек).



Медицинские организации и их структурные подразделения, на базе которых будет оказываться первичная медико-санитарная помощь населению Камызякского муниципального района Астраханской области, по состоянию к 2025 году

№ на карте	Наименование медицинской организации	Тип медицинской организации	Обслуживаемые населенные пункты	Численность обслуживаемого населения	Мощность посещений в смену	Строительство нового объекта либо изменение типа медицинской организации
1	2	3	4	5	6	7
РБ	Государственное бюджетное учреждение здравоохранения Астраханской области «Камызякская районная больница»	Районная больница	г. Камызяк, с. Застенка, п. Верхнекалиновский, с. Увары, с. Успех, п. Азовский, с. Раздор, п. Ревин Хутор, п. Ямана	15482	480	
УБ	Тишковская участковая больница*	Участковая больница	с. Тишково, с. Фортпост-Староватаженский, п. Красный	1732	90	
А1	Каралатская врачебная амбулатория	Врачебная амбулатория	с. Каралат, с. Чапаево, с. Парьгино	1054	75	
А2	Самосдельская врачебная амбулатория	Врачебная амбулатория	с. Самосделка, с. Алексеевка, с. Хмелевка, с. Кочкаринский, п. Форпост, п. Аршин	1080	22	

1	2	3	4	5	6	7
А3	Семибугровская врачебная амбулатория	Врачебная амбулатория	с. Семибугры, с. Бирючек, с. Бараний Бугор	1709	100	Приобретение и монтаж быстровозводимых модульных конструкций взамен существующего объекта
А4	Травинская врачебная амбулатория	Врачебная амбулатория	с. Образцово-Травино, с. Иванчуг, п. Нижненикольский, с. Гандурино, п. Дамчик, с. Полднеевое, с. Лебяжье	2505	90	
УБ	Волго-Каспийская участковая больница	Участковая больница	р.п. Волго- Каспийский, с. Никольское, с. Комаровка, с. Чаган, п. Моряков	2203	90	
УБ	Тузуклейская участковая больница	Участковая больница	с. Тузуклей, с. Трехизбинка, с. Грушево, п. Сизова Грива, п. Каспий	2150	90	
УБ	Кировская участковая больница	Участковая больница	р.п. Кировский, п. Октябрьский, с. Жан-Аул, п. Нижнекалиновский, с. Караульное, п. Новинский, п. Станья, п. Обуховский, с. Затон, п. Николаевский	2037	90	

1	2	3	4	5	6	7
ФАП1	Фельдшерско-акушерский пункт с. Бараний Бугор	Фельдшерско-акушерский пункт	с. Бараний Бугор	209	10	
ФАП2	Фельдшерско-акушерский пункт с. Бирючек	Фельдшерско-акушерский пункт	с. Бирючек	542	10	
ФАП3	Фельдшерско-акушерский пункт п. Верхнекалиновский	Фельдшерско-акушерский пункт	п. Верхнекалиновский	1262	10	
ФАП4	Фельдшерско-акушерский пункт с. Гандурино	Фельдшерско-акушерский пункт	с. Гандурино	332	10	
ФАП5	Фельдшерско-акушерский пункт с. Грушево	Фельдшерско-акушерский пункт	с. Грушево	384	10	
ФАП6	Фельдшерско-акушерский пункт с. Жан-Аул	Фельдшерско-акушерский пункт	с. Жан-Аул	787	10	Приобретение и монтаж быстровозводимых модульных конструкций взамен существующего объекта
ФАП7	Фельдшерско-акушерский пункт с. Застенка	Фельдшерско-акушерский пункт	с. Застенка	493	10	
ФАП8	Фельдшерско-акушерский пункт с. Затон	Фельдшерско-акушерский пункт	с. Затон	789	10	Приобретение и монтаж быстровозводимых модульных конструкций взамен существующего объекта
ФАП9	Фельдшерско-акушерский пункт с. Иванчуг	Фельдшерско-акушерский пункт	с. Иванчуг	1317	10	Приобретение и монтаж быстровозводимых модульных конструкций

1	2	3	4	5	6	взамен существующего объекта
1	2	3	4	5	6	7
ФАП10	Фельдшерско-акушерский пункт с. Караульное	Фельдшерско-акушерский пункт	с. Караульное	764	10	
ФАП11	Фельдшерско-акушерский пункт п. Каспий	Фельдшерско-акушерский пункт	п. Каспий	245	10	
ФАП12	Фельдшерско-акушерский пункт п. Кочкаринский	Фельдшерско-акушерский пункт	п. Кочкаринский	171	10	
ФАП13	Фельдшерско-акушерский пункт с. Комаровка	Фельдшерско-акушерский пункт	с. Комаровка	327	10	
ФАП14	Фельдшерско-акушерский пункт с. Лебяжье	Фельдшерско-акушерский пункт	с. Лебяжье	698	10	
ФАП15	Фельдшерско-акушерский пункт п. Нижненикольский	Фельдшерско-акушерский пункт	п. Нижненикольский	152	10	
ФАП16	Фельдшерско-акушерский пункт с. Никольское	Фельдшерско-акушерский пункт	с. Никольское	981	10	
ФАП17	Фельдшерско-акушерский пункт п. Обуховский	Фельдшерско-акушерский пункт	п. Обуховский	93	10	
ФАП18	Фельдшерско-акушерский пункт с. Парыгино	Фельдшерско-акушерский пункт	с. Парыгино	296	10	

ФАП19	Фельдшерско-акушерский пункт с. Полдневое	Фельдшерско-акушерский пункт	с. Полдневое	945	10	
1	2	3	4	5	6	7
ФАП20	Фельдшерско-акушерский пункт с. Раздор	Фельдшерско-акушерский пункт	с. Раздор	1165	10	
ФАП21	Фельдшерско-акушерский пункт с. Станья	Фельдшерско-акушерский пункт	с. Станья	200	10	
ФАП22	Фельдшерско-акушерский пункт с. Трехизбинка	Фельдшерско-акушерский пункт	с. Трехизбинка, п. Сизова Грива	181	10	
ФАП23	Фельдшерско-акушерский пункт с. Увары	Фельдшерско-акушерский пункт	с. Увары, с. Успех	930	10	Приобретение и монтаж быстровозводимых модульных конструкций взамен существующего объекта
ФАП24	Фельдшерско-акушерский пункт с. Хмелевка	Фельдшерско-акушерский пункт	с. Хмелевка	436	10	Приобретение и монтаж быстровозводимых модульных конструкций взамен существующего объекта
ФАП25	Фельдшерско-акушерский пункт с. Чаган	Фельдшерско-акушерский пункт	с. Чаган	1464	10	
ФАП26	Фельдшерско-акушерский пункт с. Чапаево	Фельдшерско-акушерский пункт	с. Чапаево	392	10	

ФАП27	Фельдшерско-акушерский пункт п. Азовский	Фельдшерско-акушерский пункт	п. Азовский	253	10	
ФАП28	Фельдшерско-акушерский пункт п. Октябрьский	Фельдшерско-акушерский пункт	п. Октябрьский	220	10	
1	2	3	4	5	6	7
ФАП29	Фельдшерско-акушерский пункт п. Сизова Грива	Фельдшерско-акушерский пункт	п. Сизова Грива	119	10	
ФАП30	Фельдшерско-акушерский пункт с. Алексеевка	Фельдшерско-акушерский пункт	с. Алексеевка	184	10	
ФАП31	Фельдшерско-акушерский пункт п. Красный*	Фельдшерско-акушерский пункт	п. Красный	145	10	

* Прикрепленные из Володарского муниципального района Астраханской области.

Населенные пункты с численностью населения более 100 человек, расположенные вне зоны доступности медицинских организаций, оказывающих ПМСП, по состоянию к 2025 году

№ на карте	Наименование населенного пункта	Численность населения	Наименование ближайшей медицинской организации и структурного подразделения, оказывающих ПМСП	Расстояние до медицинской организации по дорогам общего пользования (км)	Причина необеспечения доступности
НД1	п. Азовский	203	Фельдшерско-акушерский пункт с. Застенка	9,46	Оказание первой медицинской, доврачебной медицинской помощи и первой врачебной помощи осуществляется в поликлинике государственного бюджетного учреждения здравоохранения Астраханской области «Камызякская районная больница» (7 км). В связи со снижающейся численностью

					населения строительство фельдшерско-акушерского пункта нецелесообразно
НД2	п. Октябрьский	217	Фельдшерско-акушерский пункт с. Лебяжье	11,98	<p>Оказание первой медицинской и доврачебной медицинской помощи осуществляется в фельдшерско-акушерском пункте с. Лебяжье (12 км). Первая врачебная помощь оказывается в Кировской участковой больнице. Кроме того, доступность медицинской помощи обеспечивается за счет выездных форм работы.</p> <p>В связи со снижающейся численностью населения строительство фельдшерско-акушерского пункта нецелесообразно</p>

**Медицинские организации и их структурные подразделения, на базе которых оказывается
первичная медико-санитарная помощь населению Красноярского муниципального округа Астраханской области**

№ на карте	Наименование медицинской организации	Тип медицинской организации	Непосредственно обслуживаемые населенные пункты, закрепленные по участковому принципу	Численность населения в обслуживаемых населенных пунктах, закрепленных по участковому принципу	Плановая (проектная) мощность (число посещений в смену)	Плановые объемы по ТПГГ (число посещений)		Плановые объемы по ТПГГ (круглосуточный стационар), койко-дней		Профиль коек по ТПГГ (перечислить)	Находится в арендованном помещении	Здание требует сноса, реконструкции, капитального ремонта
						всего	в том числе по ОМС	всего	в том числе по ОМС			
1	2	3	4	5	6	7	8	9	10	11	12	13
РБ	Государственное бюджетное учреждение здравоохранения Астраханской области «Красноярская районная больница»	Поликлиника	п. Комсомольский, п. Бахаревский, п. Топал, п. Вишневый, п. Досанг, с. Байбек, п. Алча, с. Зайковка, п. Барановка, п. Переправа Корсака, п. Бузан, п. Аллайский, с. Староурусовка, с. Новоурусовка, п. Тальниковый, п. Дельта, п. Верхний Бузан, п. Шмагино, с. Ватажное, с. Кондаковка, с. Кривой Бузан, с. Пушкино, с. Бакланье, п. Долгинский, с. Караозек,	36881	600	254934	235109	23370	23370	Терапия, хирургия, гинекология, неврология, инфекционные болезни (для взрослых и детей), патологии беременности, для беременных и рожениц	нет	Капитальный ремонт

1	2	3	4	5	6	7	8	9	10	11	12	13
			с. Кошелевка, с. Джанай, п. Подчалык, с. Ясын-Сокан, с. Красный Яр, с. Мячное, п. Первомайский, с. Черемуха, с. Забузан, п. Солнечный, п. Воробьевский, п. Белый Ильмень, с. Сеитовка, п. Айсапай, п. Белячий, п. Бузан-разъезд, п. Бузан-пристань, с. Куянлы, п. Брянский, п. Ланчуг, п. Степной, п. Кигач, п. Приозерный, с. Малый Арал									
А	Врачебная амбулатория п. Комсо- мольский	Врачебная амбулатория	п. Комсомольский, п. Бахаревский, п. Топал, п. Вишневый, п. Досанг	3128	14	5015	5015	0	0	0	да	
ОВП1	Кабинет врача общей (семейной) практики с. Байбек	Кабинет врача общей (семейной) практики	с. Байбек	2188	32	4679	4679	0	0	0	нет	
ОВП2	Кабинет врача общей (семейной) практики	Кабинет врача общей (семейной) практики	п. Бузан, п. Аллайский, с. Староурусовка	1412	31	7705	7705	0	0	0	нет	Капитальны й ремонт

1	2	3	4	5	6	7	8	9	10	11	12	13
	п. Бузан											
ОВПЗ	Кабинет врача общей (семейной) практики п. Верхний Бузан	Кабинет врача общей (семейной) практики	п. Верхний Бузан, п. Шмагино	2119	26	7705	7705	0	0	0	нет	
ОВП4	Кабинет врача общей (семейной) практики с. Забузан	Кабинет врача общей (семейной) практики	с. Забузан, п. Солнечный, п. Воробьевский, п. Белый Ильмень	2275	26	5015	5015	0	0	0	нет	
ОВП5	Кабинет врача общей (семейной) практики с. Новоурусовка	Кабинет врача общей (семейной) практики	с. Новоурусовка, п. Тальниковый, п. Дельта	1834	24	4679	4679	0	0	0	нет	
ОВП6	Кабинет врача общей (семейной) практики с. Сеитовка	Кабинет врача общей (семейной) практики	с. Сеитовка, п. Айсапай, п. Белячий, п. Бузан-разъезд, п. Бузан-пристань, с. Куянлы, п. Брянский, п. Ланчуг	1494	29	5138	5138	0	0	0	нет	
ФАП1	Фельдшерско-акушерский пункт п. Аллайский	Фельдшерско-акушерский пункт	п. Аллайский	225	10	-	-	-	-	-	нет	
ФАП2	Фельдшерско-акушерский пункт п. Алча	Фельдшерско-акушерский пункт	п. Алча, с. Зайковка, п. Переправа Корсака	1253	10	3900	3900	-	-	-	нет	
ФАП3	Фельдшерско-акушерский пункт	Фельдшерско-акушерский пункт	с. Бакланье, п. Долгинский	686	10	-	-	-	-	-	да	

1	2	3	4	5	6	7	8	9	10	11	12	13
	с. Бакланье											
ФАП4	Фельдшерско-акушерский пункт с. Ватажное	Фельдшерско-акушерский пункт	с. Ватажное, с. Кондаковка	1458	10	-	-	-	-	-	нет	Приобретение и монтаж быстровозводимых модульных конструкций взамен существующего объекта
ФАП5	Фельдшерско-акушерский пункт п. Вишневый	Фельдшерско-акушерский пункт	п. Вишневый, п. Бахаревский	724	10	-	-	-	-	-	нет	
ФАП6	Фельдшерско-акушерский пункт с. Джанай	Фельдшерско-акушерский пункт	с. Джанай, с. Подчалык	927	10	-	-	-	-	-	да	
ФАП7	Фельдшерско-акушерский пункт п. Досанг	Фельдшерско-акушерский пункт	п. Досанг	727	10	-	-	-	-	-	нет	
ФАП8	Фельдшерско-акушерский пункт с. Караозек	Фельдшерско-акушерский пункт	с. Караозек	580	10	4314	4314	-	-	-	нет	
ФАП9	Фельдшерско-акушерский пункт с. Кошелевка	Фельдшерско-акушерский пункт	с. Кошелевка	120	10	-	-	-	-	-	да	
ФАП10	Фельдшерско-акушерский пункт с. Кривой Бузан	Фельдшерско-акушерский пункт	с. Кривой Бузан, п. Пушкино	1089	10	4314	4314	-	-	-	нет	
ФАП11	Фельдшерско-акушерский	Фельдшерско-акушерский	с. Малый Арал	614	10	4314	4314	-	-	-	нет	

1	2	3	4	5	6	7	8	9	10	11	12	13
	пункт с. Малый Арал	пункт										
ФАП12	Фельдшерско-акушерский пункт п. Топал	Фельдшерско-акушерский пункт	п. Топал	491	10	-	-	-	-	-	нет	
ФАП13	Фельдшерско-акушерский пункт с. Черемуха	Фельдшерско-акушерский пункт	с. Черемуха	1218	10	4314	4314	-	-	-	нет	
ФАП14	Фельдшерско-акушерский пункт с. Ясын-Сокан	Фельдшерско-акушерский пункт	с. Ясын-Сокан, п. Степной, п. Кигач, п. Приозерный	775	10	-	-	-	-	-	нет	

Населенные пункты с численностью населения более 100 человек, расположенные вне зоны доступности медицинских организаций, оказывающих ПМСП

№ на карте	Наименование населенного пункта	Численность населения	Наименование ближайшей медицинской организации и структурного подразделения, оказывающих ПМСП	Расстояние до медицинской организации по дорогам общего пользования (км)	Тип объекта, планируемого к размещению	Год обеспечения объектом
НД1	п. Белячий	414	Кабинет врача общей (семейной) практики с. Новоурусовка	5,27	Фельдшерско-акушерский пункт	2024

В Красноярском муниципальном районе Астраханской области находится 51 населенный пункт (15 - с числом жителей от 1 до 100 человек, 9 - с числом жителей от 101 до 300 человек, 23 - с числом жителей от 301 до 2 000 человек).



Медицинские организации и их структурные подразделения, на базе которых оказывается первичная медико-санитарная помощь населению Красноярского муниципального округа Астраханской области, по состоянию к 2025 году

№ на карте	Наименование медицинской организации	Тип медицинской организации	Обслуживаемые населенные пункты	Численность обслуживаемого населения	Мощность посещения в смену	Строительство нового объекта либо изменение типа медицинской организации
1	2	3	4	5	6	7
РБ	Государственное бюджетное учреждение здравоохранения Астраханской области «Красноярская районная больница»	Районная больница	п. Комсомольский, п. Бахаревский, п. Топал, п. Вишневы, п. Досанг, с. Байбек, п. Алча, с. Зайковка, п. Барановка, п. Переправа Корсака, п. Бузан, п. Аллайский, с. Староурусовка, с. Новоурусовка, п. Тальниковый, п. Дельта, п. Верхний Бузан, п. Шмагино, с. Ватажное, с. Кондаковка, с. Кривой Бузан, с. Пушкино, с. Бакланье, п. Долгинский, с. Караозек, с. Кошелевка, с. Джанай, п. Подчалык, с. Ясын-Сокан, с. Красный Яр, с. Мячное, п. Первомайский, с. Черемуха, с. Забузан, п. Солнечный, п. Воробьевский, п. Белый Ильмень, с. Сеитовка, п. Айсапай, п. Беячий, п. Бузан-разъезд, п. Бузан-пристань, с. Куянлы, п. Брянский, п. Ланчуг, п. Степной, п. Кигач, п. Приозерный, с. Малый Арал	36117	600	
A1	Врачебная амбулатория п. Комсомольский	Врачебная амбулатория	п. Комсомольский, п. Бахаревский, п. Топал, п. Вишневы, п. Досанг	3063	14	
ОВП1	Кабинет врача общей (семейной) практики с. Байбек	Кабинет врача общей (семейной) практики	с. Байбек	2143	32	
ОВП2	Кабинет врача общей (семейной) практики п. Бузан	Кабинет врача общей (семейной) практики	п. Бузан, с. Староурусовка	1162	31	

1	2	3	4	5	6	7
ОВП3	Кабинет врача общей (семейной) практики п. Верхний Бузан	Кабинет врача общей (семейной) практики	п. Верхний Бузан, п. Шмагино	2075	26	
ОВП4	Кабинет врача общей (семейной) практики с. Забузан	Кабинет врача общей (семейной) практики	с. Забузан, п. Солнечный, п. Воробьевский, п. Белый Ильмень, п. Винный	2965	26	
ОВП5	Кабинет врача общей (семейной) практики с. Новоурусовка	Кабинет врача общей (семейной) практики	с. Новоурусовка	1213	24	
ОВП6	Кабинет врача общей (семейной) практики с. Сеитовка	Кабинет врача общей (семейной) практики	с. Сеитовка, п. Айсапай, п. Белячий, п. Бузан-разъезд, п. Бузан-пристань, с. Куянлы, п. Брянский, п. Ланчуг	1463	29	
ФАП1	Фельдшерско-акушерский пункт п. Аллайский	Фельдшерско-акушерский пункт	п. Аллайский	220	10	
ФАП2	Фельдшерско-акушерский пункт п. Алча	Фельдшерско-акушерский пункт	п. Алча, с. Зайковка, п. Переправа Корсака	1228	10	
ФАП3	Фельдшерско-акушерский пункт с. Бакланье	Фельдшерско-акушерский пункт	с. Бакланье, п. Долгинский	672	10	
ФАП4	Фельдшерско-акушерский пункт с. Ватажное	Фельдшерско-акушерский пункт	с. Ватажное, с. Кондаковка	1428	10	Приобретение и монтаж быстровозводимых модульных конструкций взамен существующего объекта
ФАП5	Фельдшерско-акушерский пункт п. Вишневы	Фельдшерско-акушерский пункт	п. Вишневы, п. Бахаревский	709	10	
ФАП6	Фельдшерско-акушерский пункт с. Джанай	Фельдшерско-акушерский пункт	с. Джанай, с. Подчалык	907	10	
ФАП7	Фельдшерско-акушерский пункт п. Досанг	Фельдшерско-акушерский пункт	п. Досанг	712	10	

1	2	3	4	5	6	7
ФАП8	Фельдшерско-акушерский пункт с. Караозек	Фельдшерско-акушерский пункт	с. Караозек	568	10	
ФАП9	Фельдшерско-акушерский пункт с. Кошелевка	Фельдшерско-акушерский пункт	с. Кошелевка	118	10	
ФАП10	Фельдшерско-акушерский пункт с. Кривой Бузан	Фельдшерско-акушерский пункт	с. Кривой Бузан, п. Пушкино	1066	10	
ФАП11	Фельдшерско-акушерский пункт с. Малый Арал	Фельдшерско-акушерский пункт	с. Малый Арал	601	10	
ФАП12	Фельдшерско-акушерский пункт п. Топал	Фельдшерско-акушерский пункт	п. Топал	481	10	
ФАП13	Фельдшерско-акушерский пункт с. Черемуха	Фельдшерско-акушерский пункт	с. Черемуха	1193	10	
ФАП14	Фельдшерско-акушерский пункт с. Ясын-Сокан	Фельдшерско-акушерский пункт	с. Ясын-Сокан, п. Степной, п. Кигач, п. Приозерный	758	10	
ФАП15	Фельдшерско-акушерский пункт п. Белячий	Фельдшерско-акушерский пункт	п. Белячий	405	10	
ФАП16	Фельдшерско-акушерский пункт п. Бузан-Пристань	Фельдшерско-акушерский пункт	п. Бузан-Пристань	436	10	
ФАП17	Фельдшерско-акушерский пункт с. Маячное	Фельдшерско-акушерский пункт	с. Маячное	972	10	
ФАП18	Фельдшерско-акушерский пункт п. Тальниковый	Фельдшерско-акушерский пункт	п. Тальниковый	518	10	
ФАП19	Фельдшерско-акушерский пункт п. Винный*	Фельдшерско-акушерский пункт	п. Винный	738	10	

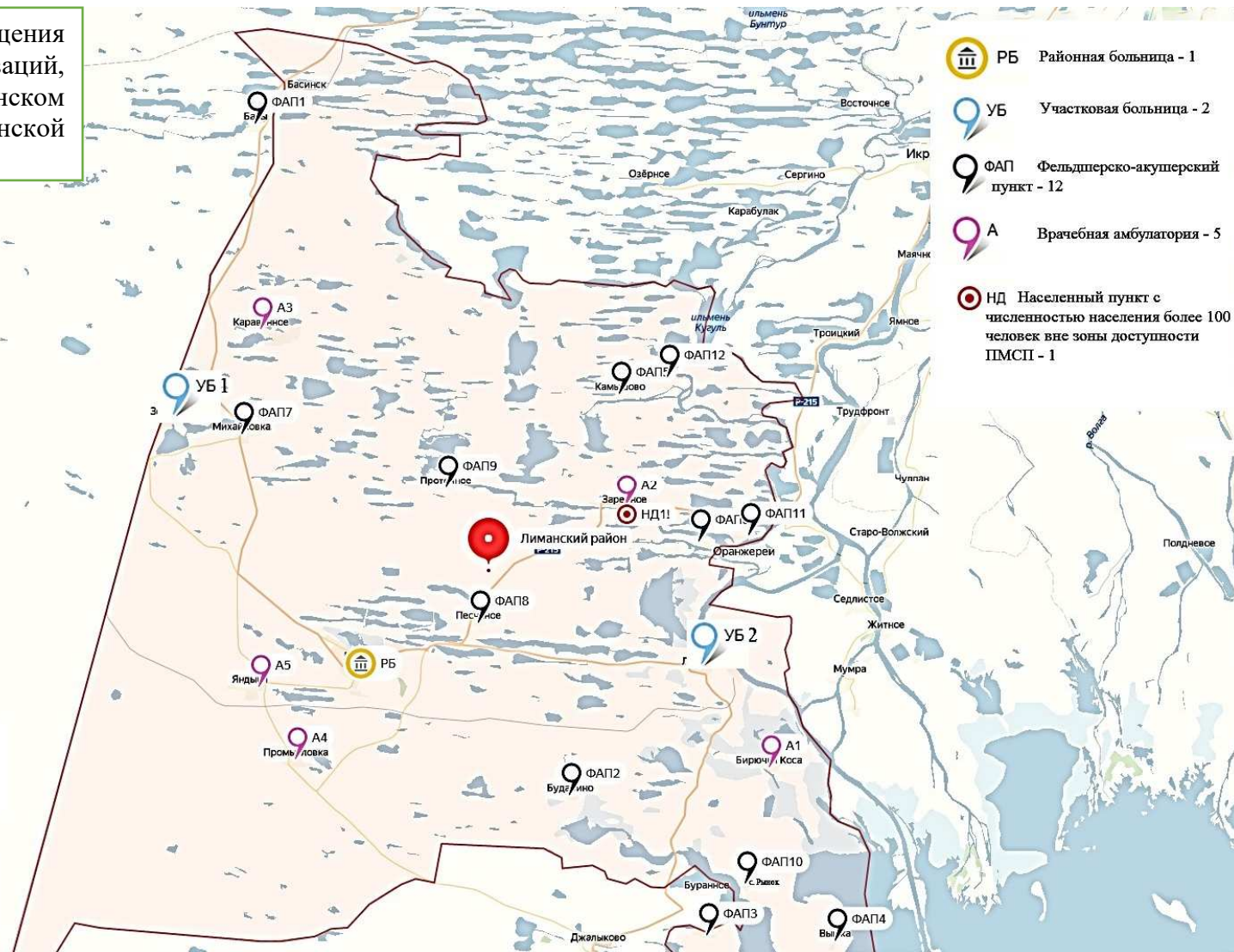
* Прикрепленный из Володарского муниципального района Астраханской области.

Населенные пункты с численностью населения более 100 человек, расположенные вне зоны доступности медицинских организаций, оказывающих ПМСП, по состоянию к 2025 году

№	Наименование	Численность	Наименование ближайшей	Расстояние до медицинской	Причина
---	--------------	-------------	------------------------	---------------------------	---------

на карте	населенного пункта	ь населения	медицинской организации и структурного подразделения, оказывающих ПМСП	организации по дорогам общего пользования (км)	необеспечения доступности
-	-	-	-	-	-

Карта-схема текущего размещения медицинских организаций, оказывающих ПМСП в Лиманском муниципальном районе Астраханской области



**Медицинские организации и их структурные подразделения, на базе которых оказывается
первичная медико-санитарная помощь населению Лиманского муниципального района Астраханской области**

№ на карте	Наименование медицинской организации	Тип медицинской организации	Непосредственно обслуживаемые населенные пункты, закрепленные по участковому принципу	Численность населения в обслуживаемых населенных пунктах, закрепленных по участковому принципу	Плановая (проектная) мощность (число посещений в смену)	Плановые объемы по ТПГГ (число посещений)		Плановые объемы по ТПГГ (круглосуточный стационар), койко-дней		Профиль коек по ТПГГ (перечислить)	Находится в арендованном помещении, да/нет	Здание требует сноса, реконструкции, капитального ремонта да/нет
						всего	в том числе по ОМС	всего	в том числе по ОМС			
1	2	3	4	5	6	7	8	9	10	11	12	13
РБ	Государственное бюджетное учреждение здравоохранения Астраханской области «Лиманская районная больница»	Районная больница	р.п. Лиман, с. Песчаное, с. Камышово, с. Яр-Базар, с. Зорино	9549	350	232889	223331	28334	27984	Терапия, хирургия, инфекционные болезни, неврология, акушерство-гинекология, педиатрия	нет	
УБ1	Зензелинская участковая больница	Участковая больница	с. Зензели, с. Басы, п. Басинск, с. Михайловка	5270	90	7079	7079	0	0	-	нет	
УБ2	Олинская участковая больница	Участковая больница	с. Оля, с. Лесное, с. Баста, с. Кряжевое, с. Судачье, с. Рынок, с. Вышка	4592	90	29946	29946	1640	1640	Терапия	нет	Капитальный ремонт
А1	Бирючкосинская врачебная	Врачебная амбулатория	с. Бирючья Коса, с. Забурунное,	1735	35	7773	7773	0	0		да	

1	2	3	4	5	6	7	8	9	10	11	12	13
	амбулатория		с. Воскресеновка, с. Бударино, с. Дальнее									
A2	Зареченская врачебная амбулатория	Врачебная амбулатория	с. Заречное, с. Новогеоргиевск, с. Проточное	2312	35	8307	8307	0	0		нет	
A3	Караваненская врачебная амбулатория	Врачебная амбулатория	с. Караванное, п. ж.-д. разъезда № 4	1559	35	3724	3724	0	0		нет	
A4	Промысловская врачебная амбулатория	Врачебная амбулатория	с. Промысловка, п. Олейниково	1462	35	5988	5988	0	0		нет	
A5	Яндыковская врачебная амбулатория	Врачебная амбулатория	с. Яндыки, п. ж.-д. разъезда № 6	3189	35	9804	9804	0	0		нет	
ФАП1	Басинская врачебная амбулатория	Фельдшерско- акушерский пункт	с. Басы, п. Басинск	1007	10	4386	4386	0	0		нет	
ФАП2	Бударинский фельдшерско- акушерский пункт	Фельдшерско- акушерский пункт	с. Бударино, с. Дальнее	541	10	0	0	0	0		нет	Капиталь ный ремонт
ФАП3	Воскресеновский фельдшерско- акушерский пункт	Фельдшерско- акушерский пункт	с. Воскресеновка	229	10	2745	2745	0	0		нет	
ФАП4	Вышинский фельдшерско- акушерский пункт	Фельдшерско- акушерский пункт	с. Вышка	178	10	0	0	0	0		нет	
ФАП5	Камышовский фельдшерско- акушерский пункт	Фельдшерско- акушерский пункт	с. Камышово	556	10	2741	2741	0	0		нет	
ФАП6	Кряжевинский фельдшерско-	Фельдшерско- акушерский	с. Кряжевое	591	10	2741	2741	0	0		нет	

1	2	3	4	5	6	7	8	9	10	11	12	13
	акушерский пункт	пункт										
ФАП7	Михайловский фельдшерско-акушерский пункт	Фельдшерско-акушерский пункт	с. Михайловка	1105	10	4387	4387	0	0		нет	
ФАП8	Песчанинский фельдшерско-акушерский пункт	Фельдшерско-акушерский пункт	с. Песчаное	372	10	0	0	0	0		нет	
ФАП9	Проточенский фельдшерско-акушерский пункт	Фельдшерско-акушерский пункт	с. Проточное	570	10	2741	2741	0	0		нет	
ФАП10	Рынковский фельдшерско-акушерский пункт	Фельдшерско-акушерский пункт	с. Рынок	174	10	2741	2741	0	0		нет	Капитальный ремонт
ФАП11	Судачьенский фельдшерско-акушерский пункт	Фельдшерско-акушерский пункт	с. Судачье	251	10	0	0	0	0		нет	
ФАП12	Яр-Базарский фельдшерско-акушерский пункт	Фельдшерско-акушерский пункт	с. Яр-Базар, с. Зорино	234	10	2739	2739	0	0		да	

Населенные пункты с численностью населения более 100 человек, расположенные вне зоны доступности медицинских организаций, оказывающих ПМСП

№ на карте	Наименование населенного пункта	Численность населения	Наименование ближайшей медицинской организации и структурного подразделения, оказывающих ПМСП	Расстояние до медицинской организации по дорогам общего пользования (км)	Тип объекта, планируемого к размещению	Год обеспечения объектом
-	-	-	-	-	-	-

В Лиманском муниципальном районе Астраханской области находится 30 населенных пунктов (6 - с числом жителей

от 1 до 100 человек, 7 - с числом жителей от 101 до 300 человек, 13 - с числом жителей от 301 до 2 000 человек).

Площадь района - 5238 км²
 Численность населения - 30229

Карта-схема оптимального размещения медицинских организаций, оказывающих ПМСП в Лиманском муниципальном районе Астраханской области



Медицинские организации и их структурные подразделения, на базе которых оказывается первичная медико-санитарная помощь населению Лиманского муниципального района Астраханской области, по состоянию к 2025 году

№ на карте	Наименование медицинской организации	Тип медицинской организации	Обслуживаемые населенные пункты	Численность обслуживаемого населения	Мощность посещений в смену	Строительство нового объекта либо изменение типа медицинской организации
1	2	3	4	5	6	7
РБ	Государственное бюджетное учреждение здравоохранения Астраханской области «Лиманская районная больница»	Районная больница	р.п. Лиман, с. Песчаное, с. Камышово, с. Яр-Базар, с. Зорино	9549	350	
УБ1	Буруновская участковая больница*	Участковая больница	п. Буруны, п. Джурак, п. Ницан, п. Сайгачный, н.п. Разъезд-2, н.п. Разъезд-3	2852	82	
УБ2	Олинская участковая больница	Участковая больница	с. Оля, с. Лесное, с. Баста, с. Кряжевое, с. Судаچه, с. Рынок, с. Вышка	4592	90	
А1	Бирючкосинская врачебная амбулатория	Врачебная амбулатория	с. Бирючья Коса, с. Забурунное, с. Воскресеновка, с. Бударино, с. Дальнее	1735	35	
А2	Зареченская врачебная амбулатория	Врачебная амбулатория	с. Заречное, с. Новогеоргиевск,	2312	35	

			с. Проточное			
1	2	3	4	5	6	7
A3	Караваненская врачебная амбулатория	Врачебная амбулатория	с. Караванное, п. ж.-д. разъезда № 4	1559	35	
A4	Промысловская врачебная амбулатория	Врачебная амбулатория	с. Промыловка, п. Олейниково,	1462	35	
A5	Яндыковская врачебная амбулатория	Врачебная амбулатория	с. Яндыки, п. ж.-д. разъезда № 6	3189	35	
A6	Зензелинская врачебная амбулатория	Врачебная амбулатория	с. Зензели, с. Басы, п. Басинск, с. Михайловка	5270	90	
A7	Прикаспийская врачебная амбулатория*	Врачебная амбулатория	п. Прикаспийский, п. Солёный, п. Барханы, п. Дрофиньин, п. Ковыльный	1959	28	
ФАП1	Басинский фельдшерско- акушерский пункт	Фельдшерско-акушерский пункт	с. Басы	1007	10	
ФАП2	Бударинский фельдшерско- акушерский пункт	Фельдшерско-акушерский пункт	с. Бударино	541	10	
ФАП3	Воскресеновский фельдшерско-акушерский пункт	Фельдшерско-акушерский пункт	с. Воскресеновка	229	10	
ФАП4	Вышинский фельдшерско- акушерский пункт	Фельдшерско-акушерский пункт	с. Вышка	178	10	
ФАП5	Камышовский фельдшерско- акушерский пункт	Фельдшерско-акушерский пункт	с. Камышово	556	10	
ФАП7	Михайловский фельдшерско-акушерский пункт	Фельдшерско-акушерский пункт	с. Михайловка	1105	10	

Карта-схема текущего размещения медицинских организаций, оказывающих ПМСП в Наримановском муниципальном районе Астраханской области

Площадь района - 6125 км²
Численность населения - 48223



**Медицинские организации и их структурные подразделения, на базе которых оказывается
первичная медико-санитарная помощь населению Наримановского муниципального района Астраханской области**

№ на карте	Наименование медицинской организации	Тип медицинской организации	Непосредственно обслуживаемые населенные пункты, закрепленные по участковому принципу	Численность населения в обслуживаемых населенных пунктах, закрепленных по участковому принципу	Плановая (проектная) мощность (число посещений в смену)	Плановые объемы по ТПГТ (число посещений)		Плановые объемы по ТПГТ (круглосуточный стационар), койко-дней		Профиль коек по ТПГТ (перечислить)	Находится в арендованном помещении, да/нет	Здание требует сноса, реконструкции, капитального ремонта
						всего	в том числе по ОМС	всего	в том числе по ОМС			
1	2	3	4	5	6	7	8	9	10	11	12	13
РБ	Государственное бюджетное учреждение здравоохранения Астраханской области «Наримановская районная больница»	Районная больница с терапевтическим отделением	Наримановский муниципальный район Астраханской области	48223	1329	303188	286674	23253	18703	Терапия, сестринский уход, паллиативная медицинская помощь, хирургия, для беременных и рожениц, акушерство, гинекология	нет	Капитальный ремонт
УБ	Буруновская участковая больница	Участковая больница	п. Буруны, п. Джурак, п. Ницан, п. Сайгачный, н.п. Разъезд 2, н.п. Разъезд 3	2852	82	7858	7858	4893	2793	Терапия, сестринский уход	нет	
А1	Врачебная амбулатория с. Барановка	Врачебная амбулатория	с. Барановка, п. Петропавловка	998	16	4670	4670				нет	

A2	Врачебная амбулатория с. Волжское	Врачебная амбулатория	с. Волжское, с. Верхнелебязье, п. Краснопесчаный	3785	58	9045	9045				нет	Капитальный ремонт
1	2	3	4	5	6	7	8	9	10	11	12	13
A3	Врачебная амбулатория с. Линейное	Врачебная амбулатория	с. Линейное, с. Туркменка, п. Алга, п. ж.-д. ст. Линейная, с. Курченко, с. Янго-Аскер	2431	58	5397	5397				нет	
A4	Врачебная амбулатория с. Николаевка	Врачебная амбулатория	с. Николаевка	1717	17	4670	4670				нет	
A5	Врачебная амбулатория п. Прикаспий- ский	Врачебная амбулатория	п. Прикаспийский, п. Солёный, п. Барханы, п. Дрофиньин, п. Ковыльный	1959	28	2897	2897				нет	
A6	Врачебная амбулатория с. Разно- чиновка	Врачебная амбулатория	с. Разночиновка, с. Нижнелебязье	1781	18	4670	4670				нет	
A7	Врачебная амбулатория с. Старокучерган- овка	Врачебная амбулатория	с. Старокучергановка, с. Новокучергановка, с. Биштюбинка, п. Трусово	10181	84	38004	38004				нет	
П1	Поликлиника г. Нариманов	Поликлиника	г. Нариманов	13355	607	96213	85869				нет	

П2	Поликлиника с. Солянка	Поликлиника	с. Солянка, п. Пригородный, п. Тинаки, п. Тулата, п. Полынный, п. Мирный, п. Геологический	8156	286	74868	68698				нет	
1	2	3	4	5	6	7	8	9	10	11	12	13
ФАП1	Фельдшерско-акушерский пункт с. Биштюбинка	Фельдшерско-акушерский пункт	с. Биштюбинка	1381	7	5005	5005				нет	
ФАП2	Фельдшерско-акушерский пункт с. Верхнелебяжье	Фельдшерско-акушерский пункт	с. Верхнелебяжье	455	7	-	-				нет	
ФАП3	Фельдшерско-акушерский пункт с. Караагаш	Фельдшерско-акушерский пункт	с. Караагаш, п. Сенной	213	4	5005	5005				нет	
ФАП4	Фельдшерско-акушерский пункт с. Курченко	Фельдшерско-акушерский пункт	с. Курченко	405	14	-	-				нет	
ФАП5	Фельдшерско-акушерский пункт п. Мирный	Фельдшерско-акушерский пункт	п. Мирный	1123	7	5005	5005				нет	
ФАП6	Фельдшерско-акушерский пункт с. Новокучергановка	Фельдшерско-акушерский пункт	с. Новокучергановка	645	7	4300	4300				нет	

ФАП7	Фельдшерско-акушерский пункт с. Петропавловка	Фельдшерско-акушерский пункт	с. Петропавловка	289	8	0	0				нет	
ФАП8	Фельдшерско-акушерский пункт с. Рассвет	Фельдшерско-акушерский пункт	с. Рассвет, о. Долгий, п. Тинаки-2	2087	33	5732	5732				нет	
1	2	3	4	5	6	7	8	9	10	11	12	13
ФАП9	Фельдшерско-акушерский пункт п. Трусово	Фельдшерско-акушерский пункт	п. Трусово	1989	14	5005	5005				нет	
ФАП10	Фельдшерско-акушерский пункт с. Тулугановка	Фельдшерско-акушерский пункт	с. Тулугановка, п. Рычанский	1105	12	5027	5027				нет	
ФАП11	Фельдшерско-акушерский пункт с. Туркменка	Фельдшерско-акушерский пункт	с. Туркменка	353	13	-	-				нет	
ФАП12	Фельдшерско-акушерский пункт с. Янго-Аскер	Фельдшерско-акушерский пункт	с. Янго-Аскер	284	6	-	-				нет	

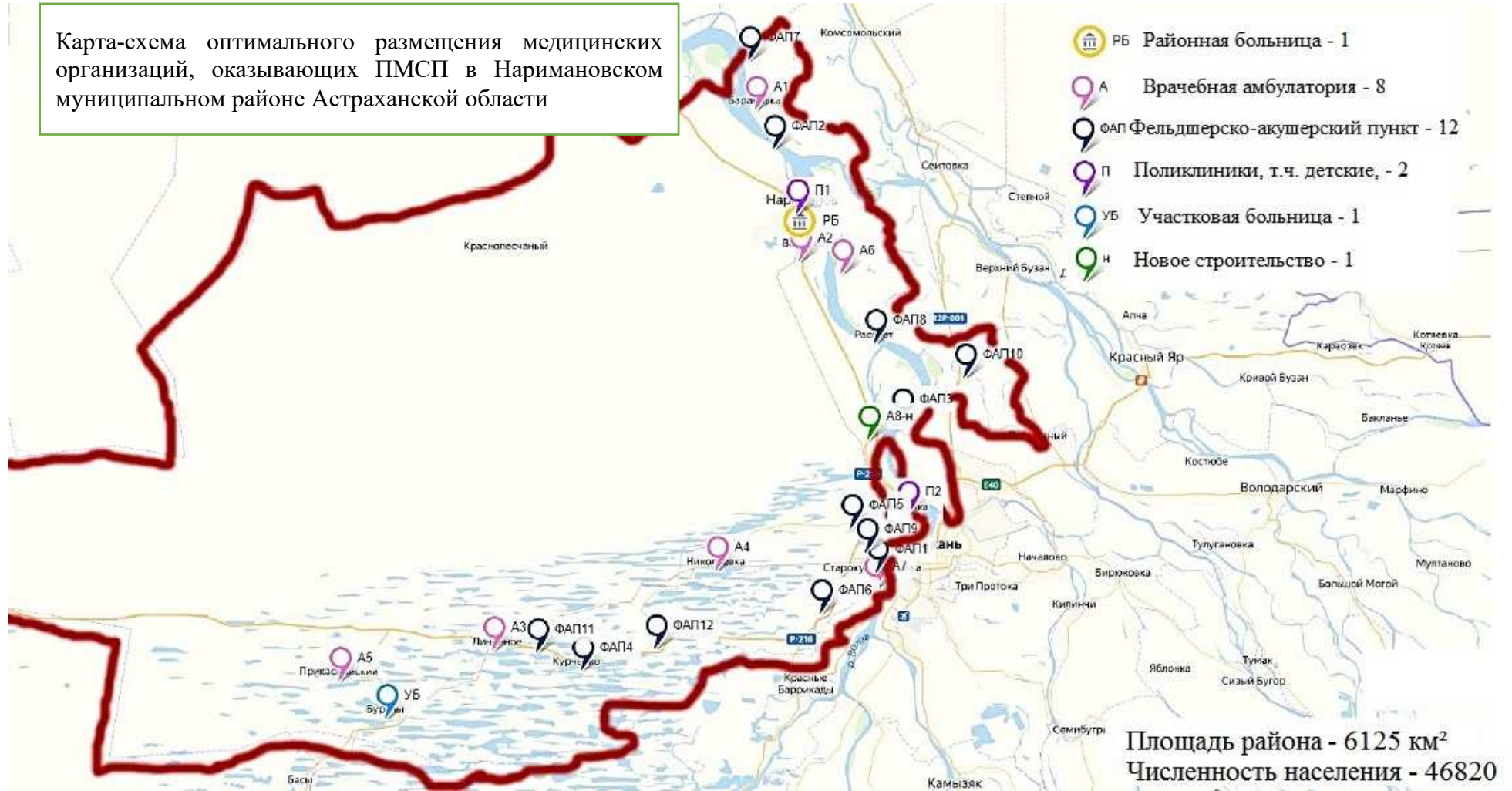
Населенные пункты с численностью населения более 100 человек, расположенные вне зоны доступности медицинских организаций, оказывающих ПМСП

№ на карте	Наименование населенного пункта	Численность населения	Наименование ближайшей медицинской организации и структурного подразделения, оказывающих ПМСП	Расстояние до медицинской организации по дорогам общего пользования (км)	Тип объекта, планируемого к размещению	Год обеспечения объектом
------------	---------------------------------	-----------------------	---	--	--	--------------------------

НД1	с. Нижнелебяжье	212	Разночиновская врачебная амбулатория	8,54	-	-
НД2	п. Наримановский	572	Фельдшерско-акушерский пункт с. Рассвет	14,2	Врачебная амбулатория	2024
НД3	п. Тинаки 2	533	Фельдшерско-акушерский пункт с. Рассвет	14	-	-

В Наримановском муниципальном районе Астраханской области находится 45 населенных пунктов (12 - с числом жителей от 1 до 100 человек, 8 - с числом жителей от 101 до 300 человек, 20 - с числом жителей от 301 до 2 000 человек).

Карта-схема оптимального размещения медицинских организаций, оказывающих ПМСП в Наримановском муниципальном районе Астраханской области



Медицинские организации и их структурные подразделения, на базе которых оказывается первичная медико-санитарная помощь населению Наримановского муниципального района Астраханской области, по состоянию к 2025 году

№ на карте	Наименование медицинской организации	Тип медицинской организации	Обслуживаемые населенные пункты	Численность обслуживаемого населения	Мощность посещений в смену	Строительство нового объекта либо изменение типа медицинской организации
1	2	3	4	5	6	7
РБ	Государственное бюджетное учреждение здравоохранения Астраханской области «Наримановская районная больница»	Районная больница	Наримановский муниципальный район Астраханской области	47223	1329	
А1	Врачебная амбулатория с. Барановка	Врачебная амбулатория	с. Барановка, п. Петропавловка	1035	16	
А2	Врачебная амбулатория с. Волжское	Врачебная амбулатория	с. Волжское, с. Верхнелебязье, п. Краснопесчаный	3759	58	
А3	Врачебная амбулатория с. Линейное	Врачебная амбулатория	с. Линейное, с. Туркменка, п. Алга, п. ж.-д. ст. Линейная, с. Курченко, с. Янго-Аскер	2412	58	
А4	Врачебная амбулатория с. Николаевка	Врачебная амбулатория	с. Николаевка	1688	17	
А5	Врачебная амбулатория с. Замьяны*	Врачебная амбулатория	с. Замьяны, п. Прибрежный, п. Новострой	1891	15	
А6	Врачебная амбулатория с. Разночиновка	Врачебная амбулатория	с. Разночиновка, с. Нижнелебязье	1530	18	
А7	Врачебная амбулатория с. Старокучергановка	Врачебная амбулатория	с. Старокучергановка, с. Новокучергановка,	10206	84	

1	2	3	4	5	6	7
			с. Биштюбинка, п. Трусово			
А8	Врачебная амбулатория п. Наримановский	Врачебная амбулатория	п. Наримановский, п. Тинаки-2	2523	18	Приобретение и монтаж быстровозводимых модульных конструкций нового объекта
П1	Поликлиника г. Нариманов	Поликлиника	г. Нариманов	10971	607	
П2	Поликлиника с. Солянка	Поликлиника	с. Солянка, п. Пригородный, п. Тинаки, п. Тулата, п. Полынный, п. Мирный, п. Геологический	7986	286	
ФАП1	Фельдшерско-акушерский пункт с. Биштюбинка	Фельдшерско- акушерский пункт	с. Биштюбинка	1313	7	
ФАП2	Фельдшерско-акушерский пункт с. Верхнелебяжье	Фельдшерско- акушерский пункт	с. Верхнелебяжье	414	7	
ФАП3	Фельдшерско-акушерский пункт с. Караагаш	Фельдшерско- акушерский пункт	с. Караагаш, п. Сенной	206	4	
ФАП4	Фельдшерско-акушерский пункт с. Курченко	Фельдшерско- акушерский пункт	с. Курченко	415	14	
ФАП5	Фельдшерско-акушерский пункт п. Мирный	Фельдшерско- акушерский пункт	п. Мирный	1068	7	
ФАП6	Фельдшерско-акушерский пункт с. Новокучергановка	Фельдшерско- акушерский пункт	с. Новокучергановка	584	7	
ФАП7	Фельдшерско-акушерский пункт с. Петропавловка	Фельдшерско- акушерский пункт	с. Петропавловка	306	8	
ФАП8	Фельдшерско-акушерский пункт с. Рассвет	Фельдшерско- акушерский пункт	с. Рассвет, о. Долгий, п. Тинаки-2	1195	33	

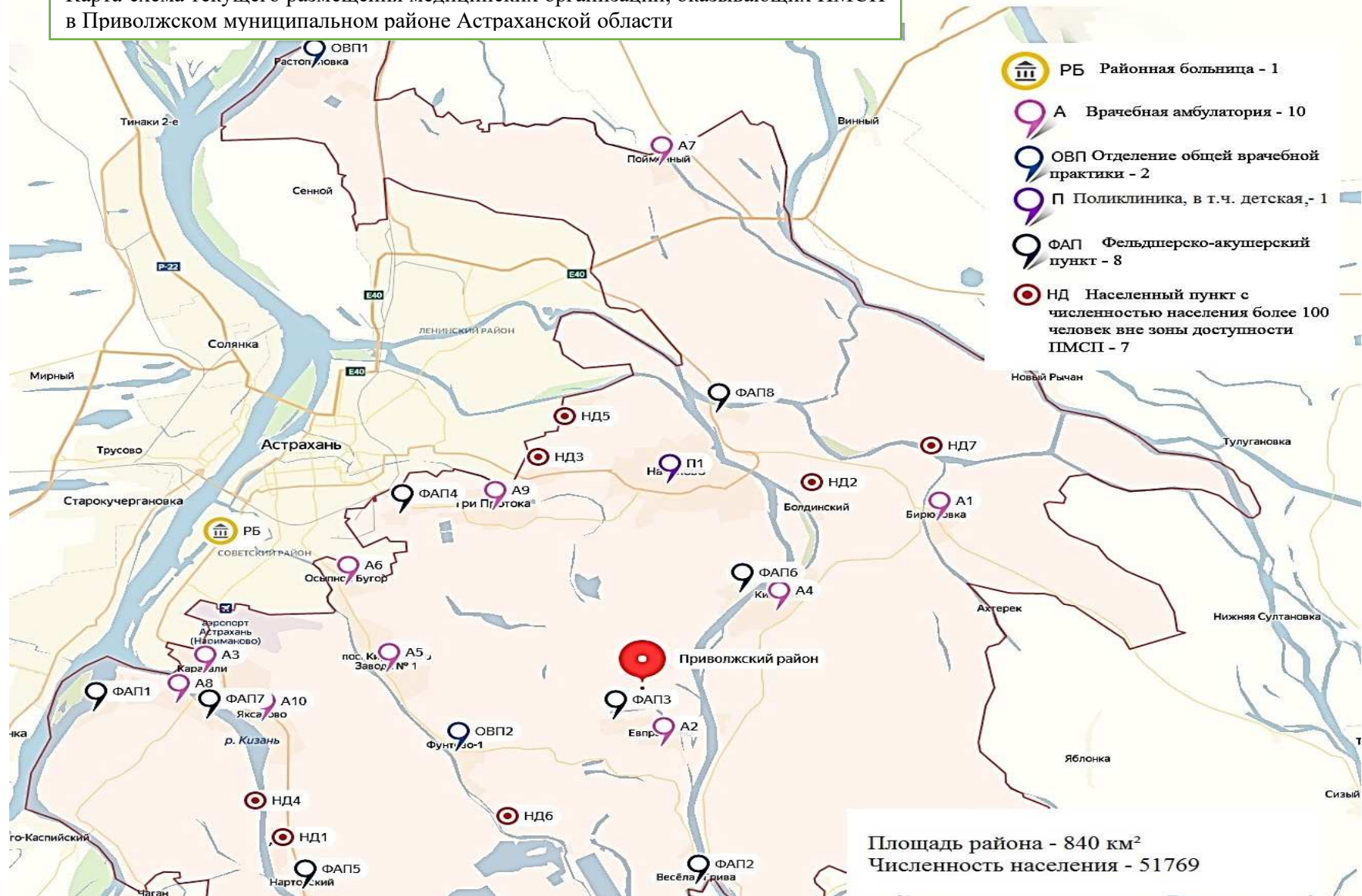
1	2	3	4	5	6	7
ФАП9	Фельдшерско-акушерский пункт п. Трусово	Фельдшерско-акушерский пункт	п. Трусово	1854	14	
ФАП10	Фельдшерско-акушерский пункт с. Тулугановка	Фельдшерско-акушерский пункт	с. Тулугановка, п. Рычанский	966	12	
ФАП11	Фельдшерско-акушерский пункт с. Туркменка	Фельдшерско-акушерский пункт	с. Туркменка	368	13	
ФАП12	Фельдшерско-акушерский пункт с. Янго-Аскер	Фельдшерско-акушерский пункт	с. Янго-Аскер	278	6	
ФАП13	Фельдшерско-акушерский пункт п. ж.-д. ст. Линейная	Фельдшерско-акушерский пункт	п. ж.-д. ст. Линейная	523	10	
ФАП14	Фельдшерско-акушерский пункт с. Нижнелебязье	Фельдшерско-акушерский пункт	с. Нижнелебязье	253	10	
ФАП15	Фельдшерско-акушерский пункт п. Пригородный	Фельдшерско-акушерский пункт	п. Пригородный	961	10	

* Прикрепленные из Енотаевского муниципального района Астраханской области.

Населенные пункты с численностью населения более 100 человек, расположенные вне зоны доступности медицинских организаций, оказывающих ПМСП, по состоянию к 2025 году

№ на карте	Наименование населенного пункта	Численность населения	Наименование ближайшей медицинской организации и структурного подразделения, оказывающих ПМСП	Расстояние до медицинской организации по дорогам общего пользования (км)	Причина необеспечения доступности
НД2	с. Нижнелебязье	212	Разночиновская врачебная амбулатория	8,54	Оказание первой врачебной помощи осуществляется в Разночиновской врачебной амбулатории (8 км, время доезда на автотранспорте - 16 минут). В связи со снижающейся численностью населения строительство фельдшерско-акушерского пункта не предусмотрено
НД5	п. Тинаки 2	533	Фельдшерско-акушерский пункт с. Рассвет	14	Оказание первой медицинской и доврачебной медицинской помощи осуществляется во врачебной амбулатории п. Наримановский

Карта-схема текущего размещения медицинских организаций, оказывающих ПМСП
в Приволжском муниципальном районе Астраханской области



**Медицинские организации и их структурные подразделения, на базе которых оказывается
первичная медико-санитарная помощь населению Приволжского муниципального района Астраханской области**

№ на карте	Наименование медицинской организации	Тип медицинской организации	Непосредственно обслуживаемые населенные пункты, закрепленные по участковому принципу	Численность населения в обслуживаемых населенных пунктах, закрепленных по участковому принципу	Плановая (проектная) мощность (число посещений в смену)	Плановые объемы по ТПГТ (число посещений)		Плановые объемы по ТПГТ (круглосуточный стационар), койко-дней		Профиль коек по ТПГТ (перечислить)	Находится в арендованном помещении, да/нет	Здание требует сноса, реконструкции, капитального ремонта
						всего	в том числе по ОМС	всего	в том числе по ОМС			
1	2	3	4	5	6	7	8	9	10	11	12	13
РБ	Государственное бюджетное учреждение здравоохранения Астраханской области «Приволжская районная больница»	Районная больница	Населенные пункты Приволжского муниципального района Астраханской области	51769	1527	342488	329513	0	0	-	нет	
П1	Поликлиническое отделение с. Началово	Поликлиническое отделение	с. Началово, п. Новоначаловский, п. Садовый, п. Болдинский, п. Ивановский	10519	212	76782	76782	0	0	-	нет	
А1	Врачебная амбулатория с. Бирюковка	Врачебная амбулатория	с. Бирюковка, п. Кульпа, п. Бушма	2553	50	7976	7976	0	0	-	нет	Приобретение и монтаж быстровозводимых модульных

1	2	3	4	5	6	7	8	9	10	11	12	13
												конструкций взамен существующего объекта
A2	Врачебная амбулатория с. Евпраксино	Врачебная амбулатория	с. Евпраксино	1418	50	3563	3563	0	0	-	безвозмездное пользование	
A3	Врачебная амбулатория с. Карагали	Врачебная амбулатория	с. Карагали	2815	50	6946	6946	0	0	-	нет	
A4	Врачебная амбулатория с. Килинчи	Врачебная амбулатория	с. Килинчи, п. Кинелле, п. Чилимный, п. Кафтанка	3624	50	7976	7976	0	0	-	нет	
A5	Врачебная амбулатория п. Кирпичного Завода № 1	Врачебная амбулатория	п. Кирпичного Завода № 1	3676	50	7837	7837	0	0	-	нет	
A6	Врачебная амбулатория с. Осыпной Бугор	Врачебная амбулатория	с. Осыпной Бугор	3876	50	6976	6946	0	0	-	нет	
A7	Врачебная амбулатория п. Пойменный	Врачебная амбулатория	п. Пойменный	1498	50	4593	4593	0	0	-	безвозмездное пользование	
A8	Врачебная амбулатория с. Татарская Башмаковка	Врачебная амбулатория	с. Татарская Башмаковка	2654	150	15355	15355	0	0	-	нет	Приобретение и монтаж быстровозводимых модульных конструкций взамен существующего объекта
A9	Врачебная амбулатория с. Три Протока	Врачебная амбулатория	с. Три Протока, п. Новый Кутум, п. Поляна	3695	50	7976	7976	0	0	-	нет	Приобретение и монтаж быстровозво

1	2	3	4	5	6	7	8	9	10	11	12	13
												димых модульных конструкций взамен существующего объекта
A10	Врачебная амбулатория с. Яксатово	Врачебная амбулатория	с. Яксатово, с. Атал	4426	150	15355	15355	0	0	-	нет	
ОВП1	Офис врача общей практики с. Растопуловка	Офис врача общей практики	с. Растопуловка	2384	50	3383	3383	0	0	-	нет	
ОВП2	Офис врача общей практики с. Фунтово-1	Офис врача общей практики	с. Фунтово-1, с. Фунтово-2	1582	25	4674	4674	0	0	-	нет	
ФАП1	Фельдшерско-акушерский пункт п. Ассадулаево	Фельдшерско-акушерский пункт	п. Ассадулаево, п. Придорожный, п. Первое Мая, п. Мансур, п. Кизань	1355	10	300	300	0	0	-	нет	
ФАП2	Фельдшерско-акушерский пункт с. Веселая Грива	Фельдшерско-акушерский пункт	с. Веселая Грива	300	10			0	0	-	нет	
ФАП3	Фельдшерско-акушерский пункт с. Водяновка	Фельдшерско-акушерский пункт	с. Водяновка	807	10	4725	4725	0	0	-	безвозмездное пользование	Приобретение и монтаж быстровозводимых модульных конструкций взамен существующего объекта
ФАП4	Фельдшерско-акушерский пункт с. Кулаковка	Фельдшерско-акушерский пункт	с. Кулаковка	1581	10	4725	4725	0	0	-	безвозмездное пользование	Приобретение и монтаж быстровозводимых






1	2	3	4	5	6	7	8	9	10	11	12	13
												модульных конструкций взамен существующего объекта
ФАП5	Фельдшерско-акушерский пункт п. Нартовский	Фельдшерско-акушерский пункт	п. Нартовский, п. Эрле	535	10	100	100	0	0	-	нет	
ФАП6	Фельдшерско-акушерский пункт п. Начало	Фельдшерско-акушерский пункт	п. Начало	1009	10	4725	4725	0	0	-	безвозмездное пользование	
ФАП7	Фельдшерско-акушерский пункт п. Стеклозавода	Фельдшерско-акушерский пункт	п. Стеклозавода	966	10			0	0	-	безвозмездное пользование	Приобретение и монтаж быстровозводимых модульных конструкций взамен существующего объекта
ФАП8	Фельдшерско-акушерский пункт с. Яманцуг	Фельдшерско-акушерский пункт	с. Яманцуг	496	10	100	100	0	0	-	нет	

Населенные пункты с численностью населения более 100 человек, расположенные вне зоны доступности медицинских организаций, оказывающих ПМСП

№ на карте	Наименование населенного пункта	Численность населения	Наименование ближайшей медицинской организации и структурного подразделения, оказывающих ПМСП	Расстояние до медицинской организации по дорогам общего пользования (км)	Тип объекта, планируемого к размещению	Год обеспечения объектом
НД1	п. Болдинский	218	Врачебная амбулатория с. Бирюковка	6,69	-	-
НД2	п. Бушма	311	Фельдшерско-акушерский пункт	15,2	-	-

			с. Яманцуг			
--	--	--	------------	--	--	--

В Приволжском муниципальном районе Астраханской области находится 39 населенных пунктов (6 - с числом жителей от 1 до 100 человек, 7 - с числом жителей от 101 до 300 человек, 16 - с числом жителей от 301 до 2 000 человек).

-  РБ Районная больница - 1
-  А Врачебная амбулатория - 9
-  ОВП Отделение общей врачебной практики - 2
-  ФАП Фельдшерско-акушерский пункт - 10
-  П Поликлиника, в т.ч. детская, - 1
-  Н Новое строительство - 2

Карта-схема оптимального размещения медицинских организаций, оказывающих ПМСП в Приволжском муниципальном районе Астраханской области



Медицинские организации и их структурные подразделения, на базе которых оказывается первичная медико-санитарная помощь населению Приволжского муниципального района Астраханской области, по состоянию к 2025 году

№ на карте	Наименование медицинской организации	Тип медицинской организации	Обслуживаемые населенные пункты	Численность обслуживаемого населения	Мощность посещений в смену	Строительство нового объекта либо изменение типа медицинской организации
1	2	3	4	5	6	7
П1	Поликлиника	Поликлиническое отделение	с. Началово, п. Новоначаловский, п. Садовый, п. Болдинский, п. Ивановский	10297	350	
A1	Врачебная амбулатория с. Яксатово	Врачебная амбулатория	с. Яксатово, с. Атал, п. Нартовский, п. Кирпичного Завода № 1, с. Осыпной Бугор, с. Фунтово-1, с. Фунтово-2	10018	350	
A2	Врачебная амбулатория с. Бирюковка	Врачебная амбулатория	с. Бирюковка, п. Кульпа, п. Бушма	2498	50	Приобретение и монтаж быстровозводимых модульных конструкций взамен существующего объекта
A3	Врачебная амбулатория с. Евпраксино	Врачебная амбулатория	с. Евпраксино	1385	50	
A4	Врачебная амбулатория с. Карагали	Врачебная амбулатория	с. Карагали	2760	50	
A5	Врачебная амбулатория	Врачебная амбулатория	с. Килинчи,	3360	50	

1	2	3	4	5	6	7
	с. Килинчи		п. Кинелле, п. Чилимный, п. Кафтанка			
A6	Врачебная амбулатория п. Кирпичного Завода № 1	Врачебная амбулатория	п. Кирпичного Завода № 1	3604	50	
A7	Врачебная амбулатория с. Осыпной Бугор	Врачебная амбулатория	с. Осыпной Бугор	3783	50	
A8	Врачебная амбулатория п. Пойменный	Врачебная амбулатория	п. Пойменный	1469	50	
A9	Врачебная амбулатория с. Татарская Башмаковка	Врачебная амбулатория	с. Татарская Башмаковка	2602	150	Приобретение и монтаж быстровозводимых модульных конструкций взамен существующего объекта
A10	Врачебная амбулатория с. Три Протока	Врачебная амбулатория	с. Три Протока, п. Новый Кутум, п. Поляна	3386	50	Приобретение и монтаж быстровозводимых модульных конструкций взамен существующего объекта
A11	Врачебная амбулатория с. Растопуловка	Врачебная амбулатория	с. Растопуловка	2337	50	Приобретение и монтаж быстровозводимых модульных конструкций взамен существующего объекта
ОВП1	Офис врача общей практики с. Фунтово-1	Офис врача общей практики	с. Фунтово-1, с. Фунтово-2	1158	25	

1	2	3	4	5	6	7
ФАП1	Фельдшерско-акушерский пункт п. Ассадулаево	Фельдшерско-акушерский пункт	п. Ассадулаево, п. Придорожный, п. Первое Мая, п. Мансур, п. Кизань	828	10	
ФАП2	Фельдшерско-акушерский пункт с. Веселая Грива	Фельдшерско-акушерский пункт	с. Веселая Грива	294	10	
ФАП3	Фельдшерско-акушерский пункт с. Водяновка	Фельдшерско-акушерский пункт	с. Водяновка	791	10	Приобретение и монтаж быстровозводимых модульных конструкций взамен существующего объекта
ФАП4	Фельдшерско-акушерский пункт с. Кулаковка	Фельдшерско-акушерский пункт	с. Кулаковка	1550	10	Приобретение и монтаж быстровозводимых модульных конструкций взамен существующего объекта
ФАП5	Фельдшерско-акушерский пункт п. Нартовский	Фельдшерско-акушерский пункт	п. Нартовский, п. Эрле	425	10	
ФАП6	Фельдшерско-акушерский пункт п. Начало	Фельдшерско-акушерский пункт	п. Начало	989	10	
ФАП7	Фельдшерско-акушерский пункт п. Стеклозавода	Фельдшерско-акушерский пункт	п. Стеклозавода	947	10	Приобретение и монтаж быстровозводимых модульных конструкций взамен существующего объекта
ФАП8	Фельдшерско-акушерский пункт	Фельдшерско-акушерский пункт	с. Яманцуг	486	10	

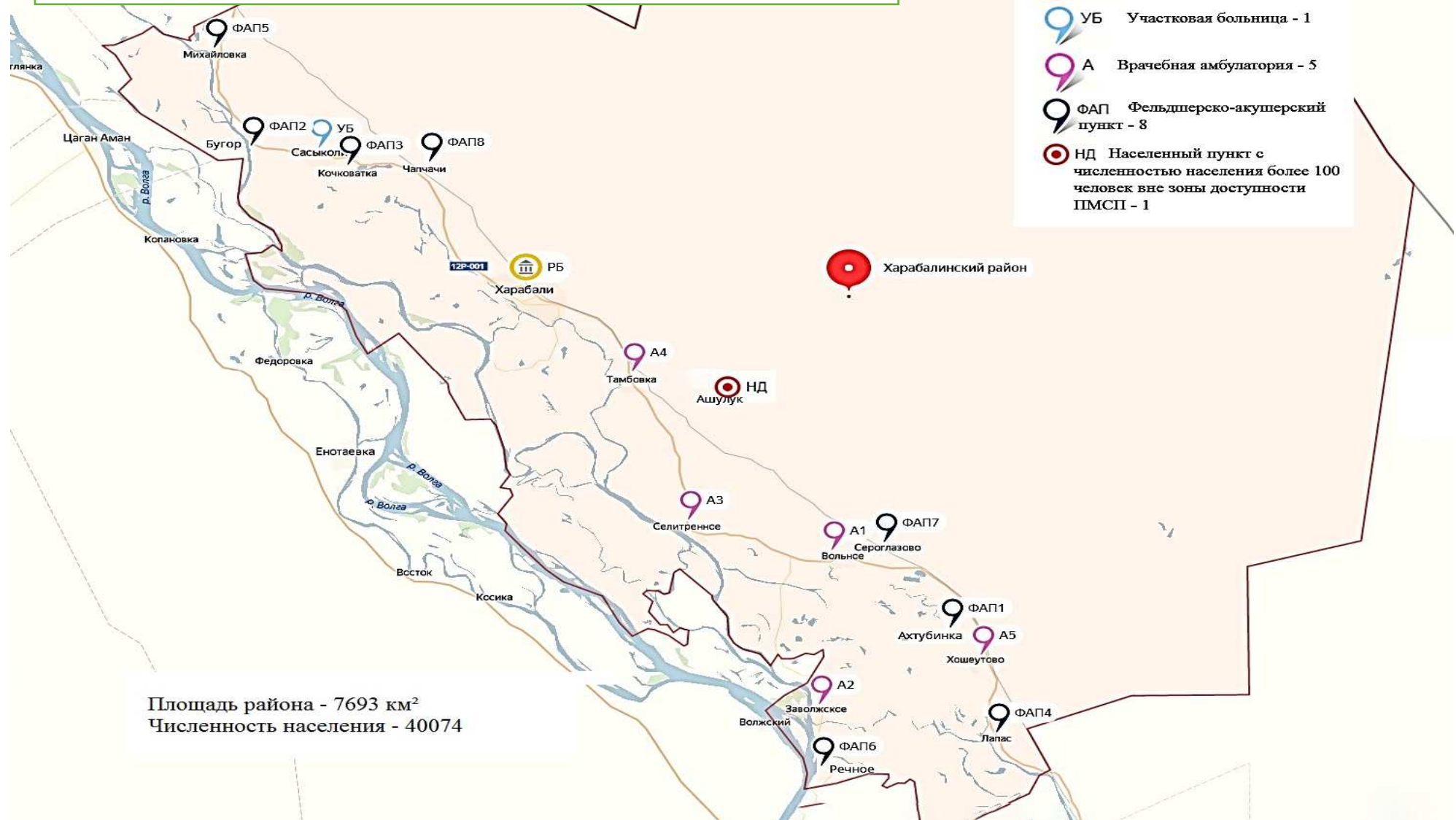
1	2	3	4	5	6	7
	пункт с. Яманцуг					
ФАП 9	Фельдшерско-акушерский пункт с. Атал	Фельдшерско-акушерский пункт	с. Атал	695	10	
ФАП10	Фельдшерско-акушерский пункт п. Болдинский	Фельдшерско-акушерский пункт	п. Болдинский	205	10	
ФАП11	Фельдшерско-акушерский пункт п. Новоначаловский	Фельдшерско-акушерский пункт	п. Новоначаловский	1276	10	
ФАП12	Фельдшерско-акушерский пункт п. Придорожный	Фельдшерско-акушерский пункт	п. Придорожный	174	10	
ФАП13	Фельдшерско-акушерский пункт п. Садовый	Фельдшерско-акушерский пункт	п. Садовый	668	10	Приобретение и монтаж быстровозводимых модульных конструкций нового объекта
ФАП14	Фельдшерско-акушерский пункт с. Фунтово-2	Фельдшерско-акушерский пункт	с. Фунтово-2	416	10	
ФАП15	Фельдшерско-акушерский пункт п. Бушма	Фельдшерско-акушерский пункт	п. Бушма	313	10	

Населенные пункты с численностью населения более 100 человек, расположенные вне зоны доступности медицинских организаций, оказывающих ПМСП, по состоянию к 2025 году

№ на карте	Наименование населенного пункта	Численность населения	Наименование ближайшей медицинской организации и структурного подразделения, оказывающих ПМСП	Расстояние до медицинской организации по дорогам общего пользования (км)	Причина необеспечения доступности
НД1	п. Болдинский	186	Врачебная амбулатория с. Бирюковка	6,69	Первая медицинская, доврачебная и первая врачебная помощь оказывается во врачебной амбулатории с. Бирюковка (10 км, время доезда - 15 минут). В связи со снижающейся численностью населения строительство

					фельдшерско-акушерского пункта не запланировано
НД2	п. Бушма	294	Фельдшерско-акушерский пункт с. Яманцуг	15,2	Первая медицинская, доврачебная и первая врачебная медицинская помощь оказывается во врачебной амбулатории с. Бирюковка (26 км, время доезда - 25 минут). В связи со снижающейся численностью населения строительство фельдшерско-акушерского пункта не запланировано

Карта-схема текущего размещения медицинских организаций, оказывающих ПМСП в Харабалинском муниципальном районе Астраханской области



**Медицинские организации и их структурные подразделения, на базе которых оказывается
первичная медико-санитарная помощь населению Харабалинского муниципального района Астраханской области**

№ на карте	Наименование медицинской организации	Тип медицинской организации	Непосредственно обслуживаемые населенные пункты, закрепленные по участковому принципу	Численность населения в обслуживаемых населенных пунктах, закрепленных по участковому принципу	Плановая (проектная) мощность (число посещений в смену)	Плановые объемы по ТПГГ (число посещений)		Плановые объемы по ТПГГ (круглосуточный стационар), койко-дней		Профиль коек по ТПГГ (перечислить)	Находится в арендованном помещении, да/нет	Здание требует сноса, реконструкции, капитального ремонта
						всего	в том числе по ОМС	всего	в том числе по ОМС			
1	2	3	4	5	6	7	8	9	10	11	12	13
РБ	Государственное бюджетное учреждение здравоохранения Астраханской области «Харабалинская районная больница имени Г.В. Храповой»	Районная больница	г. Харабали, п. Дедушкин, п. Гремучий	17952	600	175275	163133	36545	32388	Терапия, кардиология, неврология, хирургия, хирургия детская, акушерство-гинекология, для беременных и рожениц, патология беременности, педиатрия, инфекционные болезни	нет	
УБ	Участковая больница с. Сасыколи	Участковая больница	с. Сасыколи, с. Михайловка, с. Бугор, с. Кочковатка, п. Чапчачи, п. Зеленые	8504	90	36661	36661	3500		Сестринский уход	нет	

1	2	3	4	5	6	7	8	9	10	11	12	13
			Пруды, х. Сазаний Угол									
A1	Врачебная амбулатория с. Вольное	Врачебная амбулатори я	с. Вольное, с. Сероглазово	2394	90	11690	11690				нет	Капитальный ремонт
A2	Врачебная амбулатория с. Заволжское	Врачебная амбулатори я	с. Заволжское, с. Речное	2203	19	11690	11690				да	Приобретение и монтаж быстровозводи мых модульных конструкций взамен существующег о объекта
A3	Врачебная амбулатория с. Селитрен- ное	Врачебная амбулатори я	с. Селитренное	1806	27	11590	11590				да	
A4	Врачебная амбулатория с. Тамбовка	Врачебная амбулатори я	с. Тамбовка, п. Ашулук	4015	27	11027	11027				нет	Приобретение и монтаж быстровозводи мых модульных конструкций взамен существующег о объекта
A5	Врачебная амбулатория с. Хошеутово	Врачебная амбулатори я	с. Хошеутово, с. Лапас, с. Ахтубинка	3200	27	11990	11990				нет	
ФАП1	Фельдшерско- акушерский	Фельдшерс ко-	с. Ахтубинка	372	6						да	

1	2	3	4	5	6	7	8	9	10	11	12	13
	пункт с. Ахтубинка	акушерский пункт										
ФАП2	Фельдшерско- акушерский пункт с. Бугор	Фельдшерс ко- акушерский пункт	с. Бугор	290	6						да	
ФАП3	Фельдшерско- акушерский пункт с. Кочковатка	Фельдшерс ко- акушерский пункт	с. Кочковатка, х. Сазаний Угол	1564	6						да	
ФАП4	Фельдшерско- акушерский пункт с. Лапас	Фельдшерс ко- акушерский пункт	с. Лапас	715	6						да	
ФАП5	Фельдшерско- акушерский пункт с. Михайловка	Фельдшерс ко- акушерский пункт	с. Михайловка	1119	6	2572	2572				да	
ФАП6	Фельдшерско- акушерский пункт с. Речное	Фельдшерс ко- акушерский пункт	с. Речное	862	6	3428	3428				да	
ФАП7	Фельдшерско- акушерский пункт с. Сероглазово	Фельдшерс ко- акушерский пункт	с. Сероглазово	424	6						да	
ФАП8	Фельдшерско- акушерский пункт п. Чапчачи	Фельдшерс ко- акушерский пункт	п. Чапчачи	390	6						да	

Населенные пункты с численностью населения более 100 человек, расположенные вне зоны доступности
медицинских организаций, оказывающих ПМСП

№ на карте	Наименование населенного пункта	Численность населения	Наименование ближайшей медицинской организации и структурного подразделения, оказывающих ПМСП	Расстояние до медицинской организации по дорогам общего пользования (км)	Тип объекта, планируемого к размещению	Год обеспечения объектом
-	-	-	-	-	-	-

В Харабалинском муниципальном районе Астраханской области находится 20 населенных пунктов (3 - с числом жителей от 1 до 100 человек, 2 - с числом жителей от 101 до 300 человек, 11 - с числом жителей от 301 до 2 000 человек).

Площадь района - 7 435 км²
 Численность населения - 40688

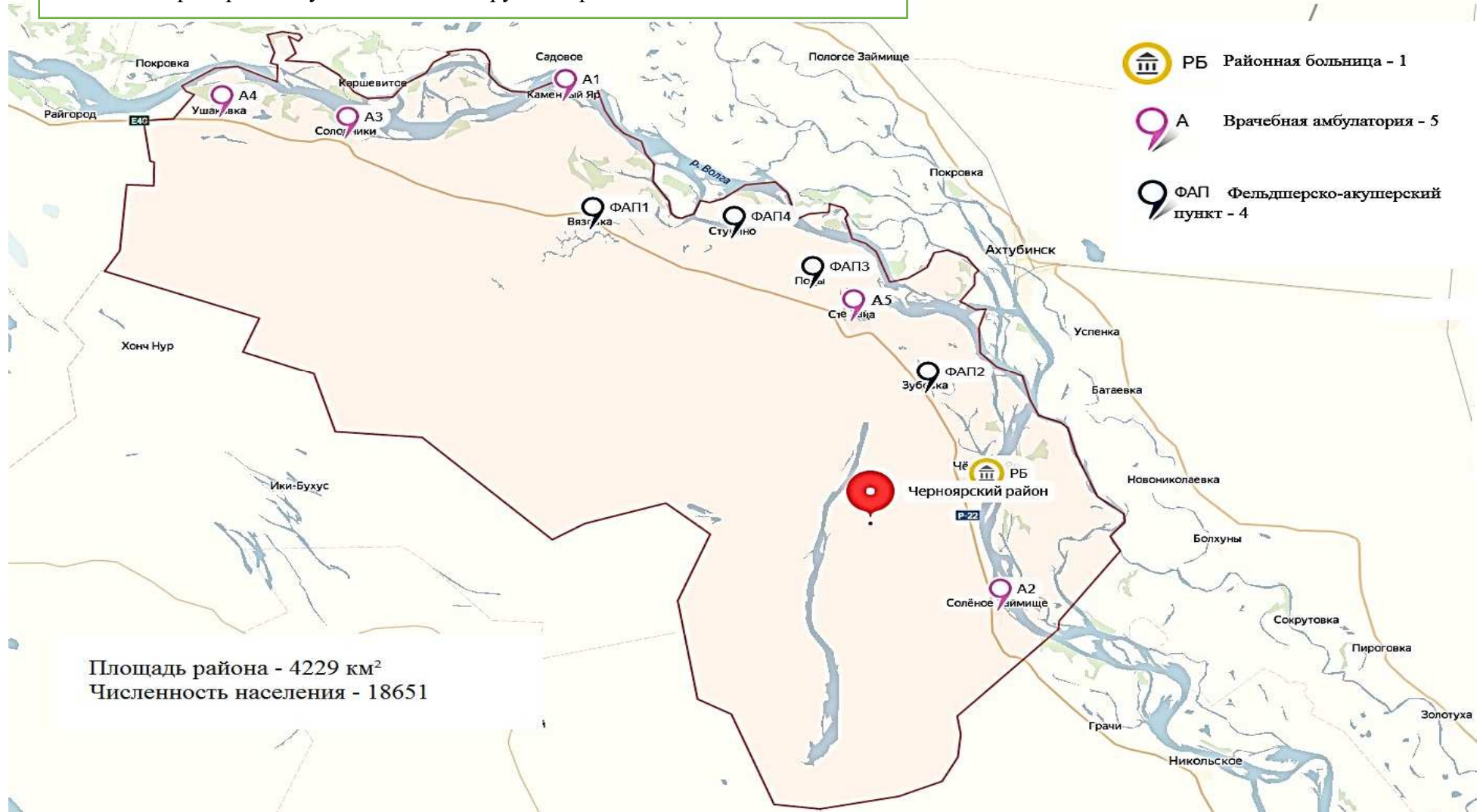
Карта-схема оптимального размещения медицинских организаций, оказывающих ПМСП в Харабалинском муниципальном районе Астраханской области



Медицинские организации и их структурные подразделения, на базе которых оказывается первичная медико-санитарная помощь населению Харабалинского муниципального района Астраханской области, по состоянию к 2025 году

№ на карте	Наименование медицинской организации	Тип медицинской организации	Обслуживаемые населенные пункты	Численность обслуживаемого населения	Мощность посещений в смену	Строительство нового объекта либо изменение типа медицинской организации
1	2	3	4	5	6	7
РБ	Государственное бюджетное учреждение здравоохранения Астраханской области «Харабалинская районная больница имени Г.В. Храповой»	Районная больница	г. Харабали, п. Дедушкин, п. Гремучий	17525	600	
УБ	Участковая больница Сасыколи	Участковая больница	с. Сасыколи, с. Михайловка, с. Бугор, с. Кочковатка, п. Чапчачи, п. Зеленые Пруды, х. Сазаний Угол	8281	90	
А1	Врачебная амбулатория с. Вольное	Врачебная амбулатория	с. Вольное, с. Сероглазово	2334	90	
А2	Врачебная амбулатория с. Заволжское	Врачебная амбулатория	с. Заволжское, с. Речное	2148	19	
А3	Врачебная амбулатория с. Селитренное	Врачебная амбулатория	с. Селитренное	1768	27	
А4	Врачебная амбулатория с. Тамбовка	Врачебная амбулатория	с. Тамбовка, п. Ашулук	3916	27	
А5	Врачебная амбулатория с. Хошеутово	Врачебная амбулатория	с. Хошеутово, с. Лапас, с. Ахтубинка	3108	27	
ФАП1	Фельдшерско-акушерский пункт с. Ахтубинка	Фельдшерско-акушерский пункт	с. Ахтубинка	363	6	

Карта-схема текущего размещения медицинских организаций, оказывающих ПМСП в Черноярском муниципальном округе Астраханской области



**Медицинские организации и их структурные подразделения, на базе которых оказывается
первичная медико-санитарная помощь населению Черноярского муниципального округа Астраханской области**

№ на карте	Наименование медицинской организации	Тип медицинской организации	Непосредственно обслуживаемые населенные пункты, закрепленные по участковому принципу	Численность населения в обслуживаемых населенных пунктах, закрепленных по участковому принципу	Плановая (проектная) мощность (число посещений в смену)	Плановые объемы по ТПГГ (число посещений)		Плановые объемы по ТПГГ (круглосуточный стационар), койко-дней		Профиль коек по ТПГГ (перечислить)	Находится в арендованном помещении, да/нет	Здание требует сноса, реконструкции, капитального ремонта
						всего	в том числе по ОМС	всего	в том числе по ОМС			
1	2	3	4	5	6	7	8	9	10	11	12	13
РБ	Государственное бюджетное учреждение здравоохранения Астраханской области «Черноярская районная больница»	Районная больница	с. Чёрный Яр, с. Барановка, х. Нагольный	7403	300	114278	104980	23086	18186	Гинекологическое, для беременных и рожениц, инфекционные, неврологические, терапевтические, хирургические, педиатрические соматические	нет	Капитальный ремонт
A1	Каменноярская врачебная амбулатория	Врачебная амбулатория	с. Каменный Яр, п. Раздольный, х. Бундин	993	50	750	750	-	-	-	нет	Капитальный ремонт
A2	Солёнозаймищенская врачебная амбулатория	Врачебная амбулатория	с. Солёное Займище	2073	25	2900	2900	-	-	-	нет	Приобретение и монтаж быстровозводимых модульных конструкций взамен существующего объекта
A3	Солодниковская	Врачебная	с. Солодники,	1586	50	7800	7800	-	-	-	нет	Капитальный ремонт

1	2	3	4	5	6	7	8	9	10	11	12	13
	врачебная амбулатория	амбулатория	п. Зелёный Сад									
A4	Ушаковская врачебная амбулатория	Врачебная амбулатория	с. Ушаковка	1431	25	2900	2900	-	-	-	нет	Приобретение и монтаж быстровозводимых модульных конструкций взамен существующего объекта
A5	Старицкая врачебная амбулатория	Врачебная амбулатория	с. Старица, п. МТФ колхоза им. Калинина	1978	50	6800	6800	-	-	-	нет	Приобретение и монтаж быстровозводимых модульных конструкций взамен существующего объекта
ФАП1	Вязовский фельдшерско-акушерский пункт	Фельдшерско-акушерский пункт	с. Вязовка, с. Кальновка	1114	10	850	850	-	-	-	нет	
ФАП2	Зубовский фельдшерско-акушерский пункт	Фельдшерско-акушерский пункт	с. Зубовка	1202	10	0	0	-	-	-		-
ФАП3	Подовский фельдшерско-акушерский пункт	Фельдшерско-акушерский пункт	с. Поды	619	10	700	700	-	-	-	нет	Капитальный ремонт
ФАП4	Ступинский фельдшерско-акушерский пункт	Фельдшерско-акушерский пункт	с. Ступино	331	10	400	400	-	-	-	нет	Приобретение и монтаж быстровозводимых модульных конструкций взамен существующего объекта

Населенные пункты с численностью населения более 100 человек, расположенные вне зоны доступности медицинских организаций, оказывающих ПМСП

№ на карте	Наименование населенного пункта	Численность населения	Наименование ближайшей медицинской организации и структурного подразделения, оказывающих ПМСП	Расстояние до медицинской организации по дорогам общего пользования (км)	Тип объекта, планируемого к размещению	Год обеспечения объектом
------------	---------------------------------	-----------------------	---	--	--	--------------------------

-	-	-	-	-	-	-
---	---	---	---	---	---	---

В Черноярском муниципальном районе Астраханской области находится 17 населенных пунктов (5 - с числом жителей от 1 до 100 человек, 0 - с числом жителей от 101 до 300 человек, 8 - с числом жителей от 301 до 2 000 человек).



Медицинские организации и их структурные подразделения, на базе которых оказывается первичная медико-санитарная помощь населению Черноярского муниципального округа Астраханской области, по состоянию к 2025 году

№ на карте	Наименование медицинской организации	Тип медицинской организации	Обслуживаемые населенные пункты	Численность обслуживаемого населения	Мощность посещений в смену	Строительство нового объекта либо изменение типа медицинской организации
1	2	3	4	5	6	7
РБ	Государственное бюджетное учреждение здравоохранения Астраханской области «Черноярская районная больница»	Районная больница	с. Чёрный Яр, с. Барановка, х. Нагольный	6398	300	
А1	Солёнозаймищенская врачебная амбулатория	Врачебная амбулатория	с. Солёное Займище	1924	25	
А2	Солодниковская врачебная амбулатория	Врачебная амбулатория	с. Солодники, п. Зелёный Сад	1402	50	
А3	Ушаковская врачебная амбулатория	Врачебная амбулатория	с. Ушаковка	1281	25	Приобретение и монтаж быстровозводимых модульных конструкций взамен существующего объекта
А4	Старицкая врачебная амбулатория	Врачебная амбулатория	с. Старица, п. МТФ колхоза им. Калинина	1823	50	
ФАП1	Вязовский фельдшерско-акушерский пункт	Фельдшерско-акушерский пункт	с. Вязовка, с. Кальновка	999	10	
ФАП2	Зубовский фельдшерско-акушерский пункт	Фельдшерско-акушерский пункт	с. Зубовка	1127	10	
ФАП3	Подовский фельдшерско-акушерский пункт	Фельдшерско-акушерский пункт	с. Поды	579	10	

Блок-схемы сети медицинских организаций Астраханской области

