

ЧЕРТЕЖ

красных линий территории для размещения линейного объекта регионального значения
«III очередь дублера тоннельного канализационного коллектора района площадь Мужества от узла шахт №122Б, 122А Выборгского тоннельного канализационного коллектора до шахты № 413 главного тоннельного канализационного коллектора»,
расположенной частично в границах территории исторического поселения федерального значения город Санкт-Петербург
(границы территории, в отношении которой осуществляется подготовка проекта планировки; существующие красные линии)

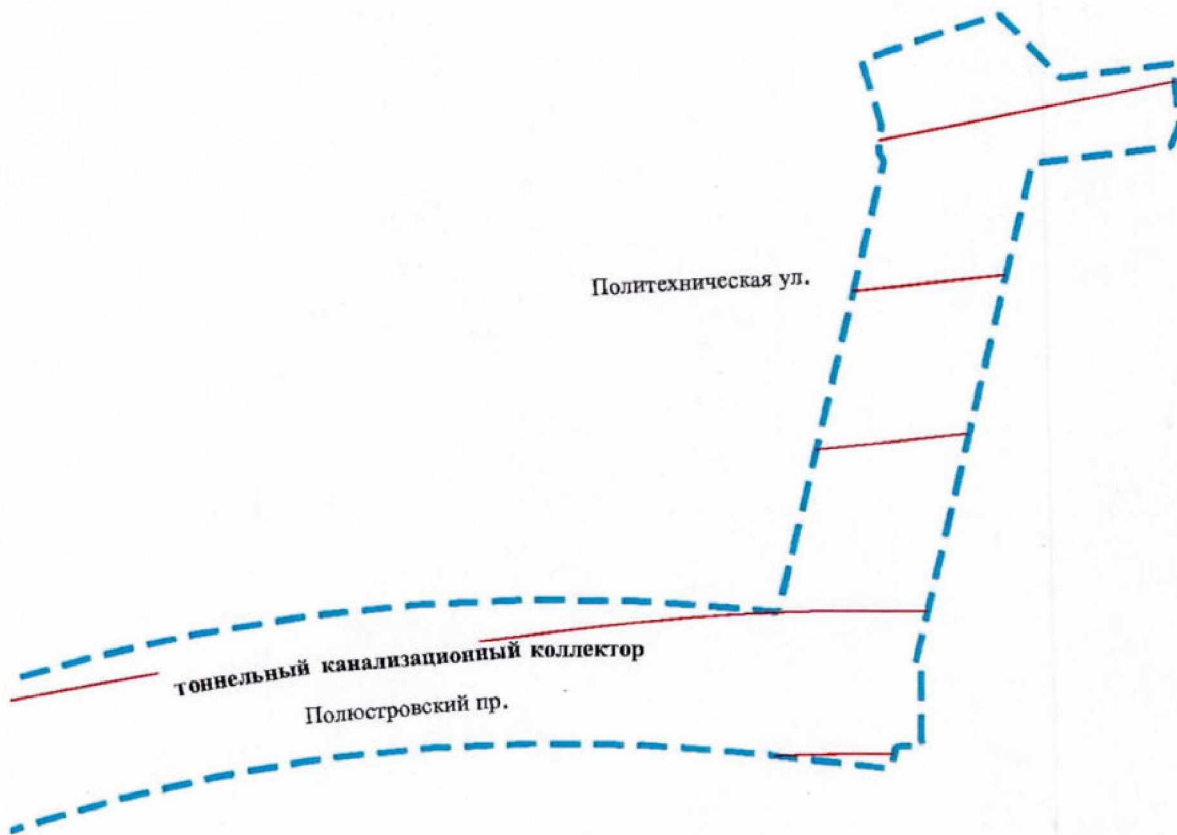
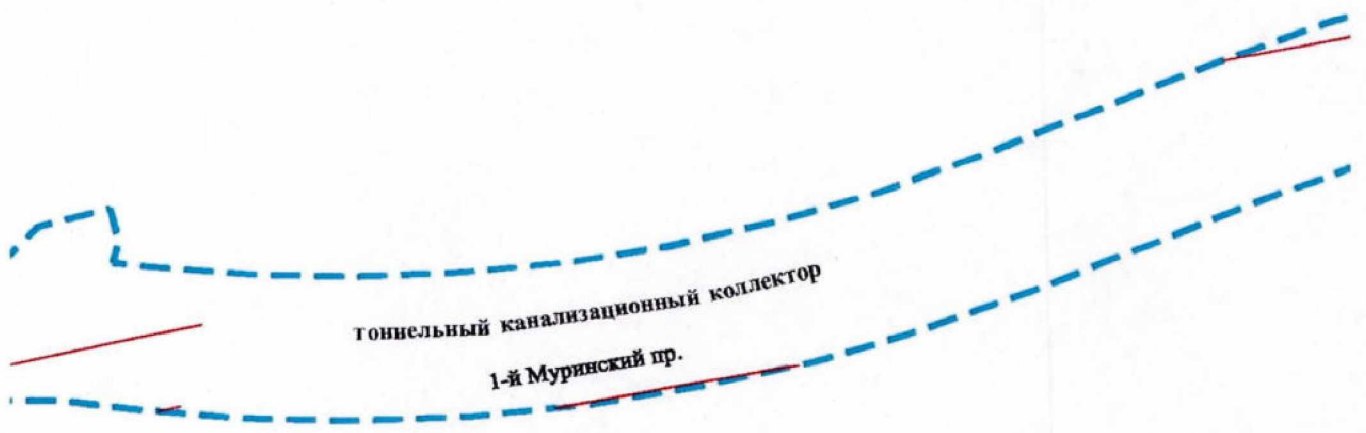
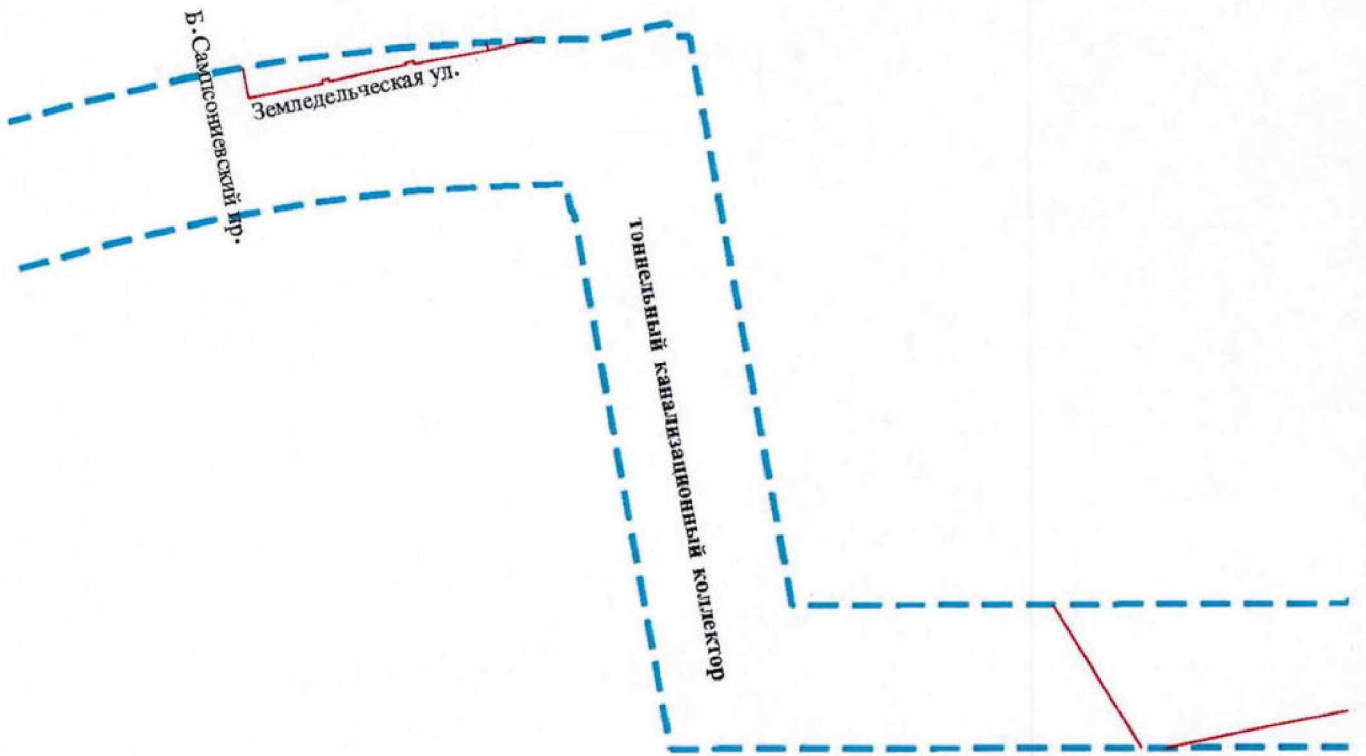
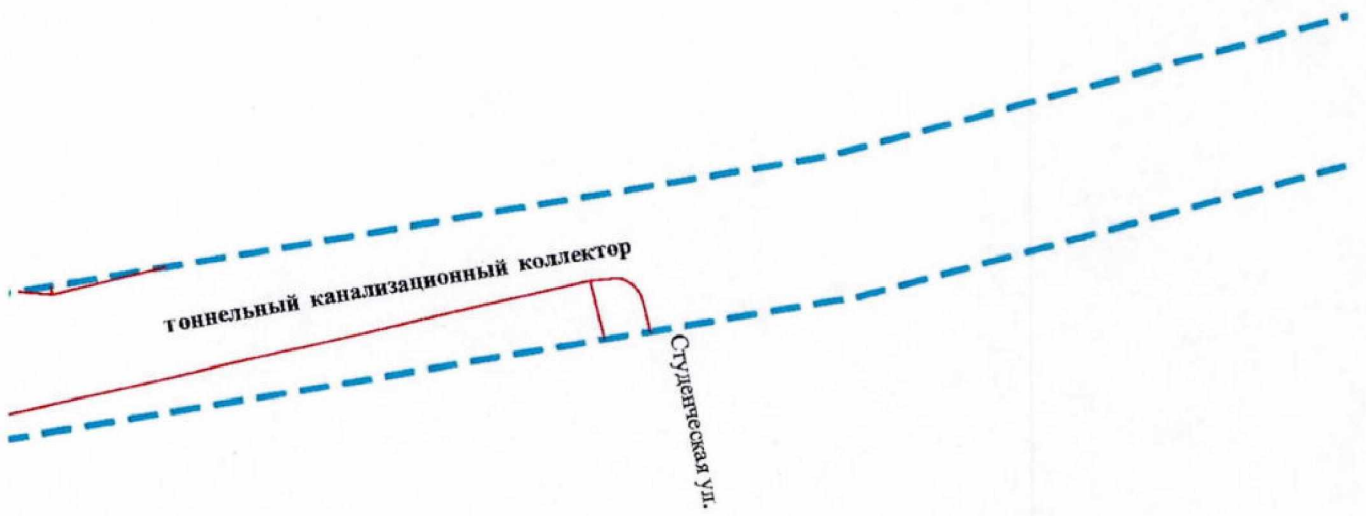


Схема расположения
листов







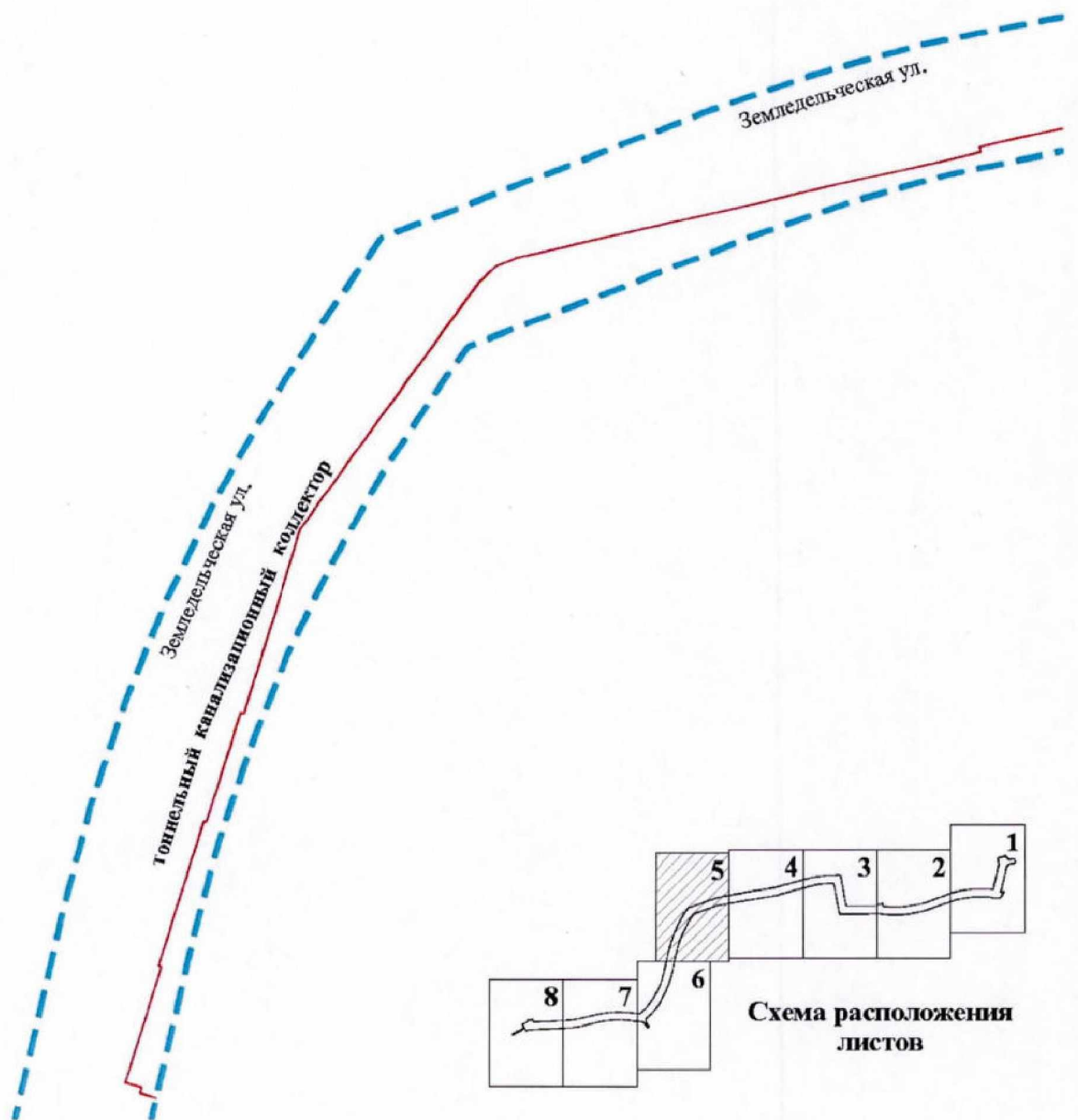


Схема расположения листов

6

Белоостровская ул.

тоннельный канализационный коллектор

наб. Черной речки


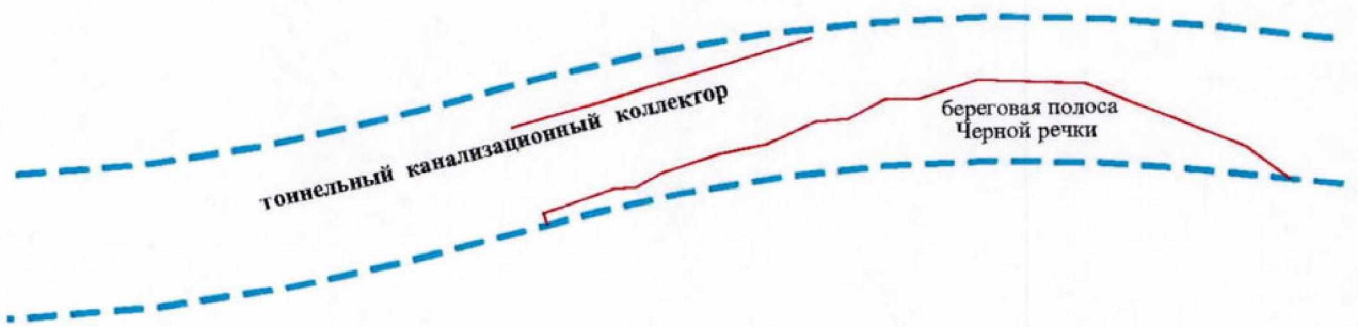




Схема расположения листов





Условные обозначения

-  - границы территории, в отношении которой осуществляется подготовка проекта планировки
-  - существующие красные линии

