


**ЧЕРТЕЖ**

**межевания территории для размещения линейного объекта регионального значения  
«III очередь дублера тоннельного канализационного коллектора района площадь  
Мужества от узла шахт №122Б, 122А Выборгского тоннельного канализационного  
коллектора до шахты № 413 главного тоннельного канализационного коллектора»,  
расположенной частично в границах территории исторического поселения федерального  
значения город Санкт-Петербург  
(красные линии)**



**Схема расположения  
листов**

Тоннельный канализационный коллектор  
1-й Мурынский пр.



Б. Сампсониевский пр.  
Земледельческая ул.

тоннельный канализационный коллектор



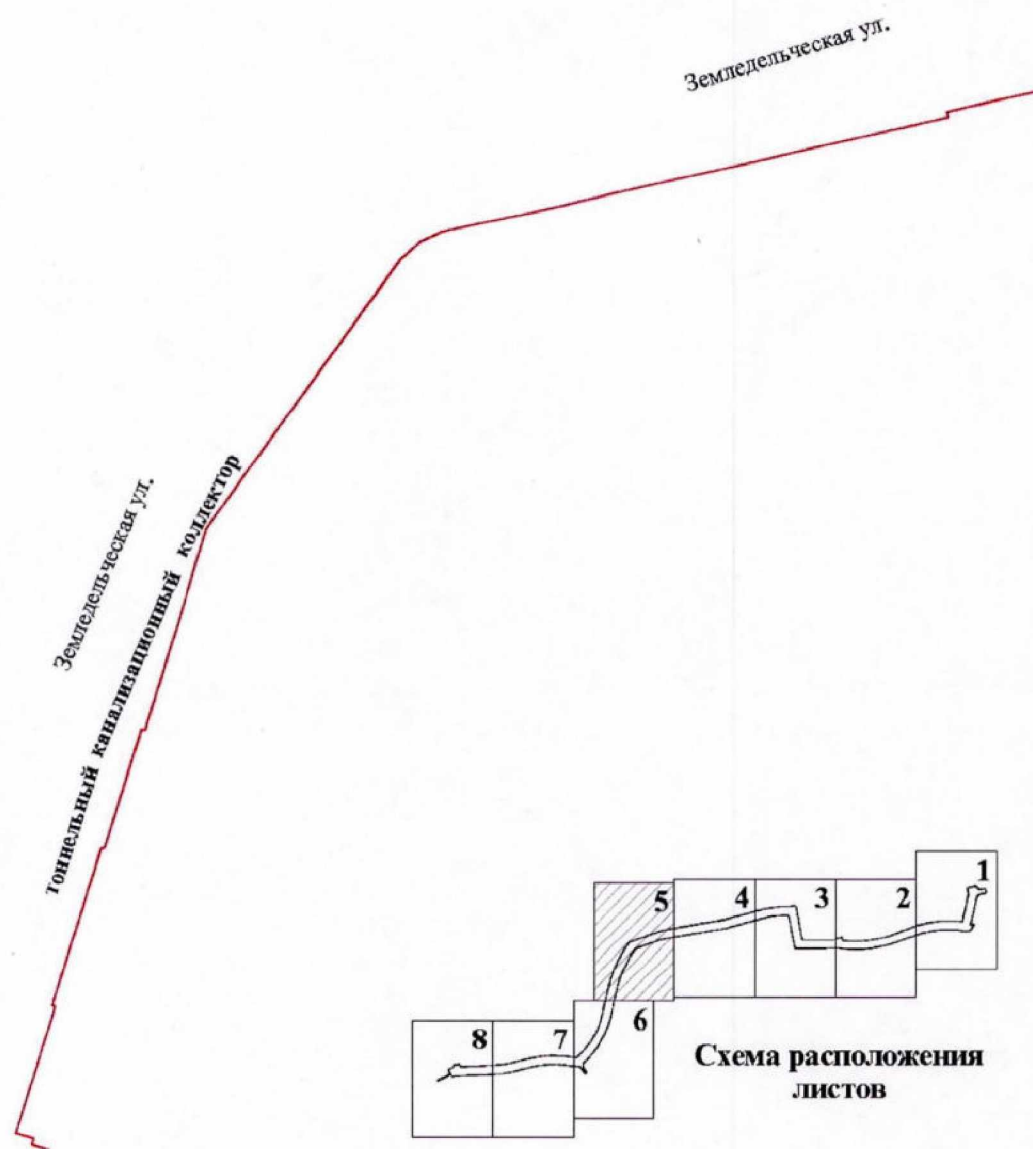


Схема расположения листов





Белоостровская ул.

тоннельный канализационный коллектор

наб. Черной речки





тоннельный канализационный коллектор

Условные обозначения

— - красные линии



Схема расположения листов