

Часть 4. Описание местоположения границ территориальных зон

ОПИСАНИЕ МЕСТОПОЛОЖЕНИЯ ГРАНИЦ

Территориальная зона делового, общественного и коммерческого назначения г. Шадринск Шадринского городского округа Курганской области (Б.1.) (изменение местоположения)

(наименование объекта, местоположение границ которого описано (далее - объект))

Раздел 1

Сведения об объекте		
№ п/п	Характеристики объекта	Описание характеристик
1	2	3
1	Местоположение объекта	Курганская область, Шадринск г
2	Площадь объекта ± величина погрешности определения площади ($P \pm \Delta P$), м ²	1298269 ± 3988
3	Иные характеристики объекта	<p>1. Виды разрешенного использования земельных участков и объектов капитального строительства:</p> <p>1.1. Основные виды использования:</p> <p>1) Многоэтажная жилая застройка (высотная застройка) Предельные размеры земельных участков: Предельный минимальный размер земельного участка 100 кв.м</p> <p>2) Малоэтажная многоквартирная жилая застройка Предельные размеры земельных участков: Предельный минимальный размер земельного участка 100 кв.м</p> <p>3) Среднеэтажная многоквартирная жилая застройка Предельные размеры земельных участков: Предельный минимальный размер земельного участка 100 кв.м</p> <p>4) Образование и просвещение Предельные размеры земельных участков: Предельный минимальный размер земельного участка 100 кв.м</p> <p>5) Магазины Предельные размеры земельных участков: Предельный минимальный размер земельного участка 100 кв.м</p> <p>6) Бытовое обслуживание Предельные размеры земельных участков: Предельный минимальный размер земельного участка 100 кв.м</p> <p>7) Оказание социальной помощи населению Предельные размеры земельных участков: Предельный минимальный размер земельного участка 100 кв.м</p> <p>8) Оказание услуг связи Предельные размеры земельных участков: Предельный минимальный размер земельного участка 100 кв.м</p> <p>9) Общежития Предельные размеры земельных участков: Предельный минимальный размер земельного участка 100 кв.м</p> <p>10) Здравоохранение Предельные размеры земельных участков: Предельный минимальный размер земельного участка 100 кв.м</p> <p>11) Объекты культурно- досуговой деятельности Предельные размеры земельных участков: Предельный минимальный размер земельного участка 100 кв.м</p> <p>12) Парки культуры и отдыха</p>

Сведения об объекте

№ п/п	Характеристики объекта	Описание характеристик
		<p>Предельные размеры земельных участков: Предельный минимальный размер земельного участка 100 кв.м 13) Общественное питание</p> <p>Предельные размеры земельных участков: Предельный минимальный размер земельного участка 100 кв.м 14) Деловое управление</p> <p>Предельные размеры земельных участков: Предельный минимальный размер земельного участка 100 кв.м 15) Общественное управление</p> <p>Предельные размеры земельных участков: Предельный минимальный размер земельного участка 100 кв.м 16) Развлечения</p> <p>Предельные размеры земельных участков: Предельный минимальный размер земельного участка 100 кв.м 17) Банковская и страховая деятельность</p> <p>Предельные размеры земельных участков: Предельный минимальный размер земельного участка 100 кв.м 18) Гостиничное обслуживание</p> <p>Предельные размеры земельных участков: Предельный минимальный размер земельного участка 100 кв.м 19) Спорт</p> <p>Предельные размеры земельных участков: Предельный минимальный размер земельного участка 100 кв.м 20) Религиозное использование</p> <p>Предельные размеры земельных участков: Предельный минимальный размер земельного участка 100 кв.м 21) Земельные участки (территории) общего пользования</p> <p>Предельные размеры земельных участков: Предельный минимальный размер земельного участка 100 кв.м 22) Коммунальное обслуживание</p> <p>Предельные размеры земельных участков: Предельный минимальный размер земельного участка 100 кв.м 23) Стоянки транспорта общего пользования</p> <p>Предельные размеры земельных участков: Предельный минимальный размер земельного участка 100 кв.м 24) Связь</p> <p>Предельные размеры земельных участков: Предельный минимальный размер земельного участка 100 кв.м 1.2. Условно-разрешенные виды использования:</p> <p>1) Обеспечение внутреннего правопорядка Предельные размеры земельных участков: Предельный минимальный размер земельного участка 100 кв.м</p> <p>2) Рынки Предельные размеры земельных участков: Предельный минимальный размер земельного участка 100 кв.м</p> <p>3) Обслуживание автотранспорта Предельные размеры земельных участков:</p>

Сведения об объекте		
№ п/п	Характеристики объекта	Описание характеристик
		Предельный минимальный размер земельного участка 100 кв.м 4) Объекты придорожного сервиса Предельные размеры земельных участков: Предельный минимальный размер земельного участка 100 кв.м 5) Блокированная жилая застройка Предельные размеры земельных участков: Предельный минимальный размер земельного участка 100 кв.м 6) Для индивидуального жилищного строительства Предельные размеры земельных участков: Предельный минимальный размер земельного участка 100 кв.м

Раздел 2

Сведения о местоположении границ объекта					
1. Система координат МСК-45, зона 2					
2. Сведения о характерных точках границ объекта					
Обозначение характерных точек границ	Координаты, м		Метод определения координат характерной точки	Средняя квадратическая погрешность положения характерной точки (Мт), м	Описание обозначения точки на местности (при наличии)
	X	Y			
1	2	3	4	5	6
-	-	-	-	-	-
3. Сведения о характерных точках части (частей) границы объекта					
Обозначение характерных точек части границы	Координаты, м		Метод определения координат характерной точки	Средняя квадратическая погрешность положения характерной точки (Мт), м	Описание обозначения точки на местности (при наличии)
	X	Y			
1	2	3	4	5	6
-	-	-	-	-	-

Раздел 3

Сведения о местоположении измененных (уточненных) границ объекта							
1. Система координат МСК-45, зона 2							
2. Сведения о характерных точках границ объекта							
Обозначение характерных точек границ	Существующие координаты, м		Измененные (уточненные) координаты, м		Метод определения координат характерной точки	Средняя квадратическая погрешность положения характерной точки (Мт), м	Описание обозначения точки на местности (при наличии)
	X	Y	X	Y			
1	2	3	4	5	6	7	8
1	508788.92	2273810.44	509902.04	2272974.03	Картометрический метод	1	-
2	508801.44	2273804.36	509954.99	2272890.72	Картометрический метод	1	-
3	508802.99	2273823.86	509939.56	2272880.00	Картометрический метод	1	-
4	508808.51	2273824.35	509899.51	2272900.89	Геодезический метод	0.1	-
5	508809.65	2273830.31	509867.16	2272950.87	Картометрический метод	1	-
1	508788.92	2273810.44	509902.04	2272974.03	Картометрический	1	-

Сведения о местоположении измененных (уточненных) границ объекта

1. Система координат МСК-45, зона 2

2. Сведения о характерных точках границ объекта

Обозначение характерных точек границ	Существующие координаты, м		Измененные (уточненные) координаты, м		Метод определения координат характерной точки	Средняя квадратическая погрешность положения характерной точки (Mt), м	Описание обозначения точки на местности (при наличии)
	X	Y	X	Y			
					метод		
							-
6	508804.43	2274497.99	508264.90	2273437.00	Геодезический метод	0.1	-
7	508799.31	2274475.37	508274.00	2273435.06	Геодезический метод	0.1	-
8	508822.14	2274470.06	508278.55	2273434.44	Геодезический метод	0.1	-
9	508837.68	2274466.58	508276.26	2273422.13	Геодезический метод	0.1	-
10	508842.80	2274490.17	508274.94	2273416.08	Геодезический метод	0.1	-
11	508844.41	2274497.54	508278.27	2273415.45	Геодезический метод	0.1	-
12	508850.35	2274526.38	508273.44	2273390.78	Геодезический метод	0.1	-
13	508852.90	2274539.00	508265.58	2273392.17	Геодезический метод	0.1	-
14	508854.92	2274548.82	508259.57	2273393.44	Геодезический метод	0.1	-
15	508856.82	2274558.06	508261.48	2273402.29	Геодезический метод	0.1	-
16	508872.42	2274634.52	508261.55	2273402.75	Геодезический метод	0.1	-
17	508878.27	2274664.09	508258.49	2273403.34	Геодезический метод	0.1	-
18	508879.64	2274670.90	508261.30	2273418.71	Геодезический метод	0.1	-
6	508804.43	2274497.99	508264.90	2273437.00	Геодезический метод	0.1	-
							-
19	508804.34	2275031.10	508812.51	2273478.22	Геодезический метод	0.1	-
20	508804.29	2275030.80	508850.87	2273470.35	Геодезический метод	0.1	-
21	508804.75	2275030.72	508850.84	2273470.18	Геодезический метод	0.1	-
22	508807.74	2275030.16	508850.46	2273468.20	Геодезический метод	0.1	-
23	508808.17	2275032.35	508842.56	2273428.13	Геодезический метод	0.1	-
24	508814.20	2275031.17	508840.66	2273418.65	Геодезический метод	0.3	-
25	508831.34	2275027.65	508829.90	2273364.72	Геодезический метод	0.3	-
26	508830.96	2275025.76	508828.18	2273354.76	Геодезический метод	0.3	-
27	508897.89	2275011.71	508827.01	2273349.48	Геодезический метод	0.3	-
28	508898.30	2275013.61	508796.24	2273356.12	Геодезический метод	0.3	-

Сведения о местоположении измененных (уточненных) границ объекта

1. Система координат МСК-45, зона 2

2. Сведения о характерных точках границ объекта

Обозначение характерных точек границ	Существующие координаты, м		Измененные (уточненные) координаты, м		Метод определения координат характерной точки	Средняя квадратическая погрешность положения характерной точки (Mt), м	Описание обозначения точки на местности (при наличии)
	X	Y	X	Y			
29	508907.49	2275011.19	508793.95	2273356.63	Геодезический метод	0.1	-
30	508926.87	2275007.03	508809.25	2273434.78	Геодезический метод	0.1	-
31	508927.58	2275004.82	508812.24	2273474.86	Геодезический метод	0.1	-
32	508939.95	2275001.91	508812.39	2273476.88	Геодезический метод	0.1	-
19	508804.34	2275031.10	508812.51	2273478.22	Геодезический метод	0.1	-
							-
33	508860.57	2274237.94	508352.48	2273511.24	Геодезический метод	0.1	-
34	508862.90	2274237.34	508356.51	2273511.12	Геодезический метод	0.1	-
35	508884.55	2274232.30	508377.24	2273506.78	Геодезический метод	0.1	-
36	508898.88	2274228.85	508386.13	2273504.89	Геодезический метод	0.1	-
37	508906.80	2274227.83	508395.66	2273502.91	Геодезический метод	0.1	-
38	508916.55	2274225.53	508395.65	2273502.30	Геодезический метод	0.1	-
39	508927.42	2274223.46	508404.12	2273500.41	Геодезический метод	0.1	-
40	508930.41	2274222.87	508405.20	2273499.50	Геодезический метод	0.1	-
41	508937.16	2274221.44	508407.17	2273494.73	Геодезический метод	0.1	-
42	508938.03	2274225.40	508413.54	2273493.22	Геодезический метод	0.1	-
43	508948.58	2274223.19	508412.70	2273489.60	Геодезический метод	0.1	-
44	508953.50	2274221.80	508407.12	2273490.92	Геодезический метод	0.1	-
45	509020.42	2274207.12	508405.77	2273490.58	Геодезический метод	0.1	-
46	509023.20	2274219.72	508402.55	2273491.26	Геодезический метод	0.1	-
47	509028.66	2274244.13	508399.55	2273476.71	Геодезический метод	0.1	-
48	509026.76	2274246.03	508397.53	2273474.49	Геодезический метод	0.1	-
49	509027.02	2274249.31	508395.20	2273465.56	Геодезический метод	0.1	-
50	509020.92	2274250.35	508393.95	2273459.89	Геодезический метод	0.1	-
51	509014.99	2274251.36	508393.71	2273458.11	Геодезический метод	0.1	-
52	509007.04	2274253.31	508392.49	2273453.60	Геодезический метод	0.1	-

Сведения о местоположении измененных (уточненных) границ объекта

1. Система координат МСК-45, зона 2

2. Сведения о характерных точках границ объекта

Обозначение характерных точек границ	Существующие координаты, м		Измененные (уточненные) координаты, м		Метод определения координат характерной точки	Средняя квадратическая погрешность положения характерной точки (Mt), м	Описание обозначения точки на местности (при наличии)
	X	Y	X	Y			
53	509000.96	2274254.57	508386.70	2273430.52	Геодезический метод	0.1	-
54	509000.78	2274254.60	508348.47	2273438.85	Геодезический метод	0.1	-
55	509000.67	2274254.00	508345.21	2273439.53	Геодезический метод	0.1	-
56	509000.05	2274250.64	508336.76	2273441.44	Геодезический метод	0.1	-
57	508994.01	2274251.79	508326.92	2273443.60	Геодезический метод	0.1	-
58	508988.12	2274252.92	508289.71	2273451.88	Геодезический метод	0.1	-
59	508988.77	2274256.29	508280.86	2273453.83	Геодезический метод	0.1	-
60	508989.39	2274259.47	508272.50	2273455.67	Геодезический метод	0.1	-
61	508989.99	2274262.59	508279.04	2273485.89	Геодезический метод	0.1	-
62	508990.60	2274265.77	508280.36	2273493.90	Геодезический метод	0.1	-
63	508991.29	2274269.33	508314.22	2273486.85	Геодезический метод	0.1	-
64	508986.42	2274270.32	508315.84	2273494.68	Геодезический метод	0.1	-
65	508982.83	2274271.16	508335.16	2273490.67	Геодезический метод	0.1	-
66	508979.41	2274271.74	508338.60	2273504.01	Геодезический метод	0.1	-
67	508978.26	2274272.17	508348.53	2273510.99	Геодезический метод	0.1	-
33	508860.57	2274237.94	508352.48	2273511.24	Геодезический метод	0.1	-
							-
68	508620.37	2275071.90	506246.83	2273515.07	Картометрический метод	1	-
69	508619.60	2275068.17	506299.39	2273509.00	Геодезический метод	0.1	-
70	508617.08	2275056.23	506425.37	2273500.54	Картометрический метод	1	-
71	508622.23	2275055.13	506406.46	2273326.15	Картометрический метод	1	-
72	508626.93	2275054.17	506401.55	2273314.58	Картометрический метод	1	-
73	508631.15	2275056.89	506395.32	2273301.66	Картометрический метод	1	-
74	508632.18	2275061.83	506388.68	2273292.74	Картометрический метод	1	-
75	508632.93	2275065.78	506383.03	2273286.58	Картометрический метод	1	-
76	508639.83	2275064.40	506360.43	2273267.37	Картометрический метод	1	-

Сведения о местоположении измененных (уточненных) границ объекта

1. Система координат МСК-45, зона 2

2. Сведения о характерных точках границ объекта

Обозначение характерных точек границ	Существующие координаты, м		Измененные (уточненные) координаты, м		Метод определения координат характерной точки	Средняя квадратическая погрешность положения характерной точки (Mt), м	Описание обозначения точки на местности (при наличии)
	X	Y	X	Y			
77	508691.95	2275053.34	506303.79	2273260.77	Картометрический метод	1	-
78	508751.01	2275040.80	506187.91	2273306.32	Картометрический метод	1	-
68	508620.37	2275071.90	506246.83	2273515.07	Картометрический метод	1	-
							-
79	508794.06	2274253.44	508600.54	2273594.86	Геодезический метод	0.1	-
80	508798.81	2274275.27	508600.81	2273594.82	Геодезический метод	0.1	-
81	508800.06	2274281.30	508609.36	2273593.47	Геодезический метод	0.1	-
82	508807.97	2274319.81	508614.95	2273592.39	Геодезический метод	0.1	-
83	508799.62	2274321.48	508616.37	2273592.03	Картометрический метод	1	-
84	508810.26	2274372.30	508622.29	2273590.54	Геодезический метод	0.1	-
85	508811.91	2274380.15	508626.21	2273589.56	Геодезический метод	0.1	-
86	508813.81	2274379.61	508630.80	2273588.65	Геодезический метод	0.1	-
87	508812.18	2274371.93	508633.37	2273588.13	Геодезический метод	0.1	-
88	508809.88	2274361.10	508634.56	2273587.91	Геодезический метод	0.1	-
89	508809.26	2274361.14	508635.72	2273587.66	Геодезический метод	0.1	-
90	508809.00	2274361.21	508638.97	2273587.25	Геодезический метод	0.1	-
91	508801.70	2274326.76	508642.17	2273586.49	Геодезический метод	0.1	-
92	508808.89	2274325.24	508657.39	2273583.33	Геодезический метод	0.1	-
93	508812.15	2274324.56	508655.52	2273574.31	Геодезический метод	0.1	-
94	508821.97	2274370.07	508653.76	2273565.69	Геодезический метод	0.1	-
95	508823.62	2274377.73	508652.28	2273558.44	Геодезический метод	0.1	-
96	508819.77	2274378.55	508648.86	2273544.16	Картометрический метод	1	-
97	508821.61	2274387.80	508648.18	2273541.16	Картометрический метод	1	-
98	508822.36	2274391.14	508647.39	2273537.59	Картометрический метод	1	-
99	508829.34	2274425.35	508646.41	2273533.25	Картометрический метод	1	-
100	508830.44	2274430.57	508643.05	2273519.69	Геодезический метод	0.2	-

Сведения о местоположении измененных (уточненных) границ объекта

1. Система координат МСК-45, зона 2

2. Сведения о характерных точках границ объекта

Обозначение характерных точек границ	Существующие координаты, м		Измененные (уточненные) координаты, м		Метод определения координат характерной точки	Средняя квадратическая погрешность положения характерной точки (Mt), м	Описание обозначения точки на местности (при наличии)
	X	Y	X	Y			
101	508822.01	2274432.22	508641.27	2273512.18	Геодезический метод	0.2	-
102	508785.53	2274410.16	508635.18	2273488.22	Картометрический метод	1	-
103	508780.72	2274411.04	508633.67	2273481.53	Картометрический метод	1	-
104	508778.32	2274411.47	508632.98	2273478.83	Картометрический метод	1	-
105	508773.21	2274383.77	508628.63	2273459.07	Картометрический метод	1	-
106	508775.37	2274383.35	508623.65	2273436.30	Геодезический метод	0.1	-
107	508774.82	2274379.53	508622.72	2273432.98	Геодезический метод	0.1	-
108	508772.68	2274379.92	508621.47	2273428.13	Геодезический метод	0.1	-
109	508770.83	2274369.52	508620.85	2273425.75	Геодезический метод	0.1	-
110	508762.54	2274371.18	508619.78	2273417.48	Геодезический метод	0.1	-
111	508755.58	2274335.59	508618.97	2273411.15	Геодезический метод	0.1	-
112	508754.73	2274331.94	508614.44	2273386.07	Картометрический метод	1	-
113	508754.05	2274330.95	508609.86	2273386.76	Картометрический метод	1	-
114	508752.67	2274330.97	508593.66	2273391.61	Геодезический метод	0.1	-
115	508751.73	2274326.42	508588.97	2273392.65	Геодезический метод	0.1	-
116	508751.10	2274323.35	508575.07	2273396.20	Геодезический метод	0.1	-
117	508759.59	2274321.15	508578.28	2273413.11	Геодезический метод	0.1	-
118	508757.49	2274311.61	508578.80	2273416.32	Геодезический метод	0.1	-
119	508759.44	2274311.16	508580.22	2273421.60	Геодезический метод	0.1	-
120	508763.34	2274310.25	508581.44	2273428.24	Геодезический метод	0.1	-
121	508761.63	2274302.88	508583.08	2273435.54	Геодезический метод	0.1	-
122	508757.59	2274285.62	508585.31	2273445.42	Геодезический метод	0.1	-
123	508753.70	2274286.53	508589.94	2273468.39	Картометрический метод	1	-
124	508751.75	2274286.98	508590.21	2273469.29	Геодезический метод	0.1	-
125	508747.14	2274288.06	508592.06	2273476.10	Геодезический метод	0.1	-
126	508741.94	2274265.31	508592.96	2273480.33	Геодезический	0.1	-

Сведения о местоположении измененных (уточненных) границ объекта

1. Система координат МСК-45, зона 2

2. Сведения о характерных точках границ объекта

Обозначение характерных точек границ	Существующие координаты, м		Измененные (уточненные) координаты, м		Метод определения координат характерной точки	Средняя квадратическая погрешность положения характерной точки (Mt), м	Описание обозначения точки на местности (при наличии)
	X	Y	X	Y			
					метод		
127	-	-	508593.21	2273483.19	Геодезический метод	0.1	-
128	-	-	508596.62	2273497.61	Геодезический метод	0.1	-
129	-	-	508596.21	2273497.71	Картометрический метод	1	-
130	-	-	508599.20	2273511.70	Картометрический метод	1	-
131	-	-	508632.31	2273504.07	Картометрический метод	1	-
132	-	-	508634.17	2273511.22	Картометрический метод	1	-
133	-	-	508600.69	2273518.63	Картометрический метод	1	-
134	-	-	508601.21	2273521.14	Картометрический метод	1	-
135	-	-	508602.46	2273520.82	Геодезический метод	0.1	-
136	-	-	508605.42	2273520.10	Геодезический метод	0.1	-
137	-	-	508608.45	2273537.24	Геодезический метод	0.1	-
138	-	-	508610.95	2273544.15	Геодезический метод	0.1	-
139	-	-	508613.37	2273552.60	Геодезический метод	0.1	-
140	-	-	508613.74	2273554.49	Геодезический метод	0.1	-
141	-	-	508608.67	2273555.94	Картометрический метод	1	-
142	-	-	508599.05	2273558.69	Геодезический метод	0.1	-
143	-	-	508599.30	2273559.56	Геодезический метод	0.1	-
144	-	-	508592.83	2273561.00	Геодезический метод	0.1	-
145	-	-	508597.36	2273580.87	Картометрический метод	1	-
146	-	-	508597.36	2273580.93	Картометрический метод	1	-
147	-	-	508597.41	2273581.12	Картометрический метод	1	-
148	-	-	508598.48	2273585.79	Картометрический метод	1	-
149	-	-	508598.56	2273586.41	Картометрический метод	1	-
150	-	-	508598.89	2273587.69	Картометрический метод	1	-
79	508794.06	2274253.44	508600.54	2273594.86	Геодезический метод	0.1	-

Сведения о местоположении измененных (уточненных) границ объекта

1. Система координат МСК-45, зона 2

2. Сведения о характерных точках границ объекта

Обозначение характерных точек границ	Существующие координаты, м		Измененные (уточненные) координаты, м		Метод определения координат характерной точки	Средняя квадратическая погрешность положения характерной точки (Mt), м	Описание обозначения точки на местности (при наличии)
	X	Y	X	Y			
							-
151	508647.31	2274062.36	508932.22	2273751.66	Картометрический метод	1	-
152	508658.68	2274059.98	508955.44	2273744.67	Геодезический метод	0.1	-
153	508671.91	2274057.24	508959.33	2273743.68	Геодезический метод	0.1	-
154	508683.49	2274054.48	508966.73	2273742.18	Геодезический метод	0.1	-
155	508685.04	2274054.27	508968.51	2273740.76	Геодезический метод	0.1	-
156	508749.54	2274040.63	508975.38	2273735.09	Геодезический метод	0.1	-
157	508750.01	2274042.71	508974.54	2273734.11	Геодезический метод	0.1	-
158	508750.78	2274046.35	508989.74	2273721.26	Геодезический метод	0.1	-
159	508751.65	2274050.36	508990.81	2273722.52	Геодезический метод	0.1	-
160	508752.91	2274056.43	508997.65	2273716.93	Геодезический метод	0.1	-
161	508753.79	2274060.40	509002.42	2273713.04	Геодезический метод	0.1	-
162	508754.91	2274065.45	508996.00	2273703.73	Геодезический метод	0.1	-
163	508756.59	2274073.01	508998.70	2273702.83	Геодезический метод	0.1	-
164	508757.79	2274078.52	508995.47	2273691.15	Геодезический метод	0.1	-
165	508758.57	2274082.07	508993.08	2273684.21	Геодезический метод	0.1	-
166	508759.43	2274085.99	508994.07	2273683.72	Геодезический метод	0.1	-
167	508760.13	2274089.20	508990.71	2273675.62	Геодезический метод	0.1	-
168	508760.30	2274089.96	508990.95	2273675.53	Геодезический метод	0.1	-
169	508760.71	2274091.97	508987.76	2273667.39	Геодезический метод	0.1	-
170	508774.18	2274158.13	508999.37	2273663.02	Геодезический метод	0.1	-
171	508775.28	2274163.26	509004.32	2273660.94	Геодезический метод	0.1	-
172	508781.93	2274193.87	509026.72	2273651.36	Геодезический метод	0.1	-
173	508782.64	2274196.32	509021.95	2273632.65	Геодезический метод	0.1	-
174	508789.19	2274229.93	509021.66	2273630.73	Геодезический метод	0.1	-
175	508723.51	2274243.24	509017.74	2273631.35	Геодезический метод	0.1	-

Сведения о местоположении измененных (уточненных) границ объекта

1. Система координат МСК-45, зона 2

2. Сведения о характерных точках границ объекта

Обозначение характерных точек границ	Существующие координаты, м		Измененные (уточненные) координаты, м		Метод определения координат характерной точки	Средняя квадратическая погрешность положения характерной точки (Mt), м	Описание обозначения точки на местности (при наличии)
	X	Y	X	Y			
176	508720.62	2274230.74	509014.00	2273631.95	Геодезический метод	0.1	-
177	508717.25	2274218.93	509010.30	2273632.55	Геодезический метод	0.1	Долговременный межевой знак
178	508725.02	2274217.16	509002.77	2273633.78	Геодезический метод	0.1	-
179	508731.08	2274215.74	508999.01	2273634.37	Геодезический метод	0.1	-
180	508737.12	2274214.31	508995.28	2273634.97	Геодезический метод	0.1	-
181	508744.91	2274212.46	508991.54	2273635.57	Геодезический метод	0.1	-
182	508742.81	2274202.36	508989.09	2273635.97	Геодезический метод	0.1	-
183	508740.06	2274188.22	508990.24	2273639.29	Геодезический метод	0.1	-
184	508739.38	2274184.28	508979.01	2273643.59	Геодезический метод	0.1	-
185	508735.88	2274180.77	508980.33	2273647.03	Геодезический метод	0.1	Долговременный межевой знак
186	508735.56	2274179.60	508980.92	2273648.57	Геодезический метод	0.1	-
187	508734.04	2274173.80	508972.74	2273651.26	Геодезический метод	0.1	-
188	508733.07	2274170.08	508966.70	2273651.62	Геодезический метод	0.1	-
189	508732.29	2274167.17	508966.52	2273651.85	Геодезический метод	0.1	-
190	508736.39	2274166.27	508913.27	2273656.39	Геодезический метод	0.1	-
191	508737.88	2274165.81	508923.25	2273706.58	Картометрический метод	1	-
151	508647.31	2274062.36	508932.22	2273751.66	Картометрический метод	1	-
							-
192	508759.13	2273589.77	509005.90	2273763.95	Геодезический метод	0.1	Долговременный межевой знак
193	508759.44	2273589.74	509029.43	2273761.75	Картометрический метод	1	-
194	508766.24	2273588.21	509037.94	2273760.96	Геодезический метод	0.1	Долговременный межевой знак
195	508772.44	2273586.82	509042.33	2273760.55	Геодезический метод	0.1	Долговременный межевой знак
196	508775.77	2273586.12	509047.14	2273760.10	Геодезический метод	0.1	-
197	508779.99	2273585.23	509049.07	2273759.35	Геодезический метод	0.1	-
198	508781.50	2273592.30	509055.03	2273756.99	Геодезический метод	0.1	-
199	508782.84	2273597.98	509076.23	2273749.46	Геодезический метод	0.1	-

Сведения о местоположении измененных (уточненных) границ объекта

1. Система координат МСК-45, зона 2

2. Сведения о характерных точках границ объекта

Обозначение характерных точек границ	Существующие координаты, м		Измененные (уточненные) координаты, м		Метод определения координат характерной точки	Средняя квадратическая погрешность положения характерной точки (Mt), м	Описание обозначения точки на местности (при наличии)
	X	Y	X	Y			
200	508782.99	2273597.96	509076.53	2273744.60	Геодезический метод	0.1	-
201	508783.80	2273604.52	509073.54	2273727.81	Геодезический метод	0.1	-
202	508784.08	2273606.07	509070.49	2273706.57	Геодезический метод	0.1	-
203	508784.64	2273610.25	509063.34	2273697.36	Геодезический метод	0.1	-
204	508785.58	2273613.41	509023.45	2273728.45	Геодезический метод	0.1	-
205	508786.66	2273617.96	509022.49	2273729.31	Геодезический метод	0.1	Долговременный межевой знак
206	508778.64	2273618.60	509016.72	2273734.36	Геодезический метод	0.1	Долговременный межевой знак
207	508771.26	2273621.10	509000.32	2273748.71	Геодезический метод	0.1	Долговременный межевой знак
192	508759.13	2273589.77	509005.90	2273763.95	Геодезический метод	0.1	Долговременный межевой знак
							-
208	508819.11	2275283.63	508764.46	2273785.47	Геодезический метод	0.09	-
209	508821.29	2275294.64	508767.91	2273784.83	Геодезический метод	0.09	Долговременный межевой знак
210	508821.37	2275295.03	508790.92	2273780.42	Геодезический метод	0.1	Долговременный межевой знак
211	508822.64	2275301.99	508793.65	2273779.85	Геодезический метод	0.3	-
212	508825.15	2275313.80	508798.31	2273778.59	Геодезический метод	0.3	-
213	508826.87	2275321.26	508802.19	2273777.75	Геодезический метод	0.3	-
214	508833.83	2275356.76	508805.50	2273777.05	Геодезический метод	0.3	-
215	508835.04	2275364.70	508810.61	2273776.02	Геодезический метод	0.3	-
216	508835.19	2275365.78	508812.89	2273775.43	Геодезический метод	0.3	-
217	508835.58	2275368.60	508811.21	2273768.25	Геодезический метод	0.3	-
218	508835.85	2275370.33	508809.89	2273763.52	Геодезический метод	0.3	-
219	508829.69	2275371.60	508809.03	2273757.71	Геодезический метод	0.3	-
220	508818.63	2275374.50	508808.58	2273754.95	Геодезический метод	0.1	Долговременный межевой знак
221	508816.01	2275375.10	508805.07	2273736.76	Картометрический метод	1	-
222	508814.84	2275375.37	508803.35	2273731.33	Геодезический метод	0.1	-
223	508815.42	2275377.79	508799.55	2273719.34	Геодезический метод	0.1	-

Сведения о местоположении измененных (уточненных) границ объекта

1. Система координат МСК-45, зона 2

2. Сведения о характерных точках границ объекта

Обозначение характерных точек границ	Существующие координаты, м		Измененные (уточненные) координаты, м		Метод определения координат характерной точки	Средняя квадратическая погрешность положения характерной точки (Mt), м	Описание обозначения точки на местности (при наличии)
	X	Y	X	Y			
224	508817.48	2275386.32	508799.45	2273718.96	Геодезический метод	0.1	-
225	508818.23	2275389.41	508796.30	2273719.37	Геодезический метод	0.1	-
226	508818.49	2275389.36	508794.18	2273719.71	Геодезический метод	0.1	-
227	508819.68	2275394.66	508785.17	2273720.93	Геодезический метод	0.1	-
228	508819.67	2275395.15	508781.71	2273703.20	Геодезический метод	0.1	-
229	508817.88	2275395.56	508790.56	2273701.36	Геодезический метод	0.1	-
230	508812.95	2275396.70	508794.41	2273700.59	Геодезический метод	0.1	-
231	508812.69	2275396.76	508800.07	2273699.85	Геодезический метод	0.1	-
232	508812.50	2275396.11	508798.78	2273693.99	Картометрический метод	1	-
233	508806.80	2275396.88	508798.04	2273690.98	Картометрический метод	1	-
234	508794.13	2275398.98	508797.36	2273685.43	Картометрический метод	1	-
235	508794.19	2275399.62	508796.65	2273682.58	Картометрический метод	1	-
236	508792.96	2275399.82	508795.70	2273682.97	Геодезический метод	0.1	-
237	508784.35	2275401.55	508793.87	2273670.53	Геодезический метод	0.1	-
238	508772.81	2275403.51	508792.17	2273670.67	Геодезический метод	0.1	-
239	508771.06	2275403.78	508790.69	2273661.28	Геодезический метод	0.09	-
240	508769.60	2275404.00	508789.81	2273661.40	Геодезический метод	0.09	-
241	508766.13	2275404.46	508784.64	2273662.16	Геодезический метод	0.09	-
242	508762.65	2275404.91	508784.12	2273662.23	Геодезический метод	0.1	-
243	508758.63	2275405.66	508783.54	2273659.23	Геодезический метод	0.1	-
244	508759.69	2275411.50	508782.90	2273659.36	Геодезический метод	0.1	-
245	508759.76	2275411.91	508778.33	2273642.48	Геодезический метод	0.1	-
246	508753.58	2275413.16	508776.68	2273642.83	Геодезический метод	0.1	-
247	508753.47	2275412.61	508776.49	2273641.87	Геодезический метод	0.1	-
248	508750.42	2275413.24	508773.91	2273632.56	Геодезический метод	0.1	-
249	508747.50	2275413.85	508773.26	2273629.07	Геодезический	0.1	-

Сведения о местоположении измененных (уточненных) границ объекта

1. Система координат МСК-45, зона 2

2. Сведения о характерных точках границ объекта

Обозначение характерных точек границ	Существующие координаты, м		Измененные (уточненные) координаты, м		Метод определения координат характерной точки	Средняя квадратическая погрешность положения характерной точки (Mt), м	Описание обозначения точки на местности (при наличии)
	X	Y	X	Y			
					метод		
250	508744.50	2275414.46	508771.24	2273621.11	Геодезический метод	0.1	-
251	508730.50	2275417.36	508778.61	2273618.61	Геодезический метод	0.1	-
252	508729.94	2275417.49	508786.62	2273617.97	Геодезический метод	0.1	-
253	508724.96	2275418.49	508785.56	2273613.42	Геодезический метод	0.1	-
254	508723.72	2275413.24	508784.62	2273610.25	Геодезический метод	0.1	-
255	508722.27	2275402.70	508784.06	2273606.08	Геодезический метод	0.1	-
256	508721.86	2275399.74	508783.76	2273604.53	Геодезический метод	0.1	-
257	508718.99	2275378.46	508782.96	2273597.97	Геодезический метод	0.1	-
258	508704.60	2275381.55	508782.82	2273597.98	Геодезический метод	0.1	-
259	508702.86	2275373.05	508781.47	2273592.30	Геодезический метод	0.1	-
260	508703.28	2275372.97	508779.97	2273585.24	Геодезический метод	0.1	-
261	508701.84	2275365.25	508759.12	2273589.79	Геодезический метод	0.1	-
262	508702.27	2275365.11	508724.85	2273596.13	Картометрический метод	1	-
263	508700.76	2275356.94	508731.60	2273629.08	Геодезический метод	0.1	-
264	508700.60	2275356.06	508732.11	2273631.24	Геодезический метод	0.1	-
265	508699.65	2275350.90	508733.76	2273638.63	Геодезический метод	0.1	-
266	508698.57	2275345.02	508734.69	2273644.47	Картометрический метод	1	-
267	508702.92	2275344.13	508735.33	2273648.53	Геодезический метод	0.1	-
268	508702.42	2275341.36	508735.50	2273648.48	Картометрический метод	1	-
269	508701.21	2275341.62	508739.77	2273666.81	Геодезический метод	0.1	-
270	508705.91	2275318.64	508740.95	2273671.68	Геодезический метод	0.1	-
271	508707.82	2275318.66	508743.01	2273679.48	Геодезический метод	0.1	-
272	508706.62	2275306.25	508743.89	2273683.72	Геодезический метод	0.1	-
273	508757.76	2275295.84	508744.45	2273686.10	Геодезический метод	0.1	-
274	508782.06	2275291.06	508745.89	2273693.03	Геодезический метод	0.1	-

Сведения о местоположении измененных (уточненных) границ объекта

1. Система координат МСК-45, зона 2

2. Сведения о характерных точках границ объекта

Обозначение характерных точек границ	Существующие координаты, м		Измененные (уточненные) координаты, м		Метод определения координат характерной точки	Средняя квадратическая погрешность положения характерной точки (Mt), м	Описание обозначения точки на местности (при наличии)
	X	Y	X	Y			
275	508795.27	2275288.42	508746.58	2273695.66	Геодезический метод	0.1	-
276	508798.09	2275287.98	508748.88	2273706.82	Геодезический метод	0.1	-
277	508801.64	2275287.28	508749.26	2273709.25	Геодезический метод	0.1	-
278	508804.44	2275286.63	508750.05	2273712.51	Геодезический метод	0.1	-
279	-	-	508750.87	2273717.17	Геодезический метод	0.1	-
280	-	-	508751.77	2273721.95	Геодезический метод	0.1	-
281	-	-	508752.10	2273724.99	Геодезический метод	0.1	-
282	-	-	508757.19	2273745.92	Картометрический метод	1	-
283	-	-	508761.06	2273764.72	Картометрический метод	1	-
284	-	-	508760.89	2273767.57	Геодезический метод	0.09	Долговременный межевой знак
285	-	-	508762.48	2273775.86	Геодезический метод	0.09	-
286	-	-	508763.08	2273778.27	Геодезический метод	0.09	-
208	508819.11	2275283.63	508764.46	2273785.47	Геодезический метод	0.09	-
							-
287	508834.12	2274020.00	508676.36	2273802.85	Геодезический метод	0.1	Долговременный межевой знак
288	508835.19	2274025.84	508700.24	2273797.70	Геодезический метод	0.1	-
289	508838.29	2274042.82	508698.88	2273790.33	Геодезический метод	0.1	-
290	508839.56	2274048.97	508698.61	2273788.81	Геодезический метод	0.1	-
291	508841.77	2274047.67	508697.26	2273781.73	Геодезический метод	0.1	-
292	508851.03	2274045.68	508693.15	2273759.76	Картометрический метод	1	-
293	508852.89	2274054.92	508692.27	2273756.23	Картометрический метод	1	-
294	508864.54	2274052.57	508690.35	2273745.84	Картометрический метод	1	-
295	508866.02	2274061.12	508689.71	2273741.30	Картометрический метод	1	-
296	508866.98	2274064.76	508688.65	2273736.80	Геодезический метод	0.2	-
297	508865.54	2274064.57	508688.09	2273734.09	Геодезический метод	0.2	-
298	508859.41	2274065.78	508686.79	2273726.33	Геодезический метод	0.2	-

Сведения о местоположении измененных (уточненных) границ объекта

1. Система координат МСК-45, зона 2

2. Сведения о характерных точках границ объекта

Обозначение характерных точек границ	Существующие координаты, м		Измененные (уточненные) координаты, м		Метод определения координат характерной точки	Средняя квадратическая погрешность положения характерной точки (Mt), м	Описание обозначения точки на местности (при наличии)
	X	Y	X	Y			
299	508857.13	2274066.24	508686.12	2273722.80	Картометрический метод	1	-
300	508857.80	2274069.67	508684.62	2273715.99	Картометрический метод	1	-
301	508852.25	2274070.77	508684.10	2273713.52	Картометрический метод	1	-
302	508859.41	2274106.91	508683.03	2273707.80	Картометрический метод	1	-
303	508866.44	2274150.33	508682.41	2273704.90	Картометрический метод	1	-
304	508869.86	2274150.00	508681.12	2273698.79	Геодезический метод	0.1	Долговременный межевой знак
305	508876.41	2274148.94	508680.49	2273695.05	Геодезический метод	0.1	Долговременный межевой знак
306	508878.61	2274148.59	508679.48	2273690.21	Геодезический метод	0.1	Долговременный межевой знак
307	508879.19	2274148.52	508678.67	2273686.11	Геодезический метод	0.1	Долговременный межевой знак
308	508881.87	2274148.26	508678.21	2273683.85	Геодезический метод	0.1	-
309	508885.46	2274164.55	508676.70	2273676.33	Геодезический метод	0.1	-
310	508887.41	2274173.43	508675.41	2273670.66	Геодезический метод	0.1	-
311	508888.71	2274179.30	508674.31	2273664.52	Картометрический метод	1	-
312	508885.62	2274179.94	508673.70	2273660.70	Картометрический метод	1	-
313	508885.73	2274180.44	508672.61	2273655.54	Геодезический метод	0.1	-
314	508884.14	2274180.74	508671.47	2273651.42	Геодезический метод	0.1	-
315	508878.86	2274181.81	508670.61	2273646.94	Геодезический метод	0.1	-
316	508881.98	2274195.32	508670.31	2273645.90	Геодезический метод	0.1	-
317	508884.52	2274206.66	508669.98	2273642.66	Картометрический метод	1	-
318	508884.74	2274207.70	508666.79	2273628.10	Картометрический метод	1	-
319	508851.25	2274215.09	508662.47	2273609.15	Картометрический метод	1	-
320	508848.45	2274202.73	508658.45	2273609.98	Геодезический метод	0.1	-
321	508846.50	2274192.20	508660.31	2273618.63	Геодезический метод	0.1	-
322	508830.52	2274112.40	508655.24	2273619.77	Геодезический метод	0.1	-
323	508828.21	2274102.75	508652.06	2273620.37	Геодезический метод	0.1	-
324	508814.31	2274031.60	508650.79	2273621.00	Геодезический	0.1	-

Сведения о местоположении измененных (уточненных) границ объекта

1. Система координат МСК-45, зона 2

2. Сведения о характерных точках границ объекта

Обозначение характерных точек границ	Существующие координаты, м		Измененные (уточненные) координаты, м		Метод определения координат характерной точки	Средняя квадратическая погрешность положения характерной точки (Mt), м	Описание обозначения точки на местности (при наличии)
	X	Y	X	Y			
					метод		
325	508813.61	2274027.84	508643.44	2273633.07	Геодезический метод	0.1	-
326	508812.98	2274024.22	508643.75	2273634.94	Геодезический метод	0.1	-
327	508829.62	2274020.89	508641.32	2273636.06	Геодезический метод	0.1	-
328	-	-	508637.48	2273636.86	Геодезический метод	0.1	-
329	-	-	508637.70	2273645.55	Геодезический метод	0.1	-
330	-	-	508637.92	2273653.70	Геодезический метод	0.1	-
331	-	-	508635.20	2273654.32	Геодезический метод	0.1	-
332	-	-	508637.22	2273664.78	Геодезический метод	0.1	-
333	-	-	508638.59	2273671.02	Геодезический метод	0.1	-
334	-	-	508639.76	2273675.82	Геодезический метод	0.1	-
335	-	-	508643.45	2273691.25	Геодезический метод	0.1	Долговременный межевой знак
336	-	-	508647.00	2273705.62	Геодезический метод	0.1	Долговременный межевой знак
337	-	-	508651.59	2273728.49	Геодезический метод	0.1	-
338	-	-	508653.69	2273740.76	Геодезический метод	0.1	-
339	-	-	508656.12	2273742.37	Картометрический метод	1	-
340	-	-	508656.44	2273744.79	Картометрический метод	1	-
341	-	-	508657.32	2273748.03	Картометрический метод	1	-
342	-	-	508658.36	2273753.73	Картометрический метод	1	-
343	-	-	508660.20	2273762.72	Картометрический метод	1	-
344	-	-	508664.70	2273765.30	Геодезический метод	0.1	Долговременный межевой знак
345	-	-	508672.06	2273786.61	Геодезический метод	0.1	Долговременный межевой знак
346	-	-	508672.69	2273789.10	Геодезический метод	0.1	Долговременный межевой знак
347	-	-	508674.05	2273795.07	Геодезический метод	0.1	Долговременный межевой знак
348	-	-	508675.60	2273799.50	Геодезический метод	0.1	Долговременный межевой знак
287	508834.12	2274020.00	508676.36	2273802.85	Геодезический метод	0.1	Долговременный межевой знак

Сведения о местоположении измененных (уточненных) границ объекта

1. Система координат МСК-45, зона 2

2. Сведения о характерных точках границ объекта

Обозначение характерных точек границ	Существующие координаты, м		Измененные (уточненные) координаты, м		Метод определения координат характерной точки	Средняя квадратическая погрешность положения характерной точки (Mt), м	Описание обозначения точки на местности (при наличии)
	X	Y	X	Y			
							-
349	508901.08	2274322.90	509617.75	2273820.65	Картометрический метод	1	-
350	508903.89	2274337.09	509641.22	2273816.44	Картометрический метод	1	-
351	508910.83	2274336.19	509678.96	2273810.31	Картометрический метод	1	-
352	508912.60	2274345.27	509681.83	2273809.85	Картометрический метод	1	-
353	508915.52	2274344.65	509675.95	2273773.49	Картометрический метод	1	-
354	508916.43	2274349.94	509636.91	2273779.79	Картометрический метод	1	-
355	508917.12	2274353.99	509611.96	2273784.21	Картометрический метод	1	-
349	508901.08	2274322.90	509617.75	2273820.65	Картометрический метод	1	-
							-
356	508812.42	2273476.87	508807.12	2273997.32	Картометрический метод	1	-
357	508812.27	2273474.86	508835.23	2273992.27	Картометрический метод	1	-
358	508809.29	2273434.78	508914.93	2273977.95	Геодезический метод	0.1	-
359	508793.98	2273356.61	508935.51	2273973.77	Геодезический метод	0.1	-
360	508796.26	2273356.12	508933.73	2273964.95	Геодезический метод	0.1	-
361	508827.03	2273349.48	509066.38	2273938.05	Геодезический метод	0.1	-
362	508828.20	2273354.75	509066.10	2273935.52	Геодезический метод	0.1	-
363	508829.92	2273364.72	509066.67	2273935.46	Геодезический метод	0.1	-
364	508840.69	2273418.64	509065.95	2273930.94	Геодезический метод	0.1	-
365	508842.59	2273428.12	509065.66	2273930.97	Геодезический метод	0.1	-
366	508850.47	2273468.19	509065.31	2273927.99	Геодезический метод	0.1	-
367	508850.90	2273470.35	509065.55	2273925.25	Геодезический метод	0.1	-
368	508812.52	2273478.21	509060.95	2273908.09	Геодезический метод	0.1	-
369	-	-	509058.97	2273891.87	Геодезический метод	0.1	-
370	-	-	509044.90	2273894.18	Геодезический метод	0.1	-
371	-	-	509038.84	2273895.18	Геодезический метод	0.1	-
372	-	-	509024.31	2273898.04	Картометрический	1	-

Сведения о местоположении измененных (уточненных) границ объекта

1. Система координат МСК-45, зона 2

2. Сведения о характерных точках границ объекта

Обозначение характерных точек границ	Существующие координаты, м		Измененные (уточненные) координаты, м		Метод определения координат характерной точки	Средняя квадратическая погрешность положения характерной точки (Mt), м	Описание обозначения точки на местности (при наличии)
	X	Y	X	Y			
					метод		
373	-	-	509018.25	2273899.22	Геодезический метод	0.1	-
374	-	-	509010.34	2273900.46	Геодезический метод	0.1	-
375	-	-	509007.57	2273882.84	Геодезический метод	0.1	-
376	-	-	509011.93	2273882.09	Геодезический метод	0.1	-
377	-	-	509008.29	2273860.63	Геодезический метод	0.1	-
378	-	-	508999.67	2273862.08	Геодезический метод	0.1	-
379	-	-	509001.04	2273868.35	Геодезический метод	0.1	-
380	-	-	508999.55	2273871.16	Геодезический метод	0.1	-
381	-	-	508993.59	2273872.67	Геодезический метод	0.1	-
382	-	-	508994.33	2273875.50	Геодезический метод	0.1	-
383	-	-	508994.91	2273875.44	Геодезический метод	0.1	-
384	-	-	508995.66	2273880.16	Геодезический метод	0.1	-
385	-	-	508994.28	2273880.48	Геодезический метод	0.1	-
386	-	-	508994.37	2273880.84	Геодезический метод	0.1	-
387	-	-	508973.46	2273886.73	Геодезический метод	0.1	-
388	-	-	508960.47	2273890.11	Геодезический метод	0.1	-
389	-	-	508942.34	2273898.74	Геодезический метод	0.1	-
390	-	-	508944.83	2273911.62	Геодезический метод	0.1	-
391	-	-	508937.84	2273913.08	Геодезический метод	0.1	-
392	-	-	508935.58	2273901.40	Геодезический метод	0.09	-
393	-	-	508909.59	2273906.96	Геодезический метод	0.09	-
394	-	-	508899.70	2273909.67	Геодезический метод	0.09	Долговременный межевой знак
395	-	-	508899.27	2273909.79	Геодезический метод	0.1	Долговременный межевой знак
396	-	-	508898.95	2273911.01	Геодезический метод	0.1	Долговременный межевой знак
397	-	-	508896.15	2273912.40	Геодезический метод	0.1	Долговременный межевой знак

Сведения о местоположении измененных (уточненных) границ объекта

1. Система координат МСК-45, зона 2

2. Сведения о характерных точках границ объекта

Обозначение характерных точек границ	Существующие координаты, м		Измененные (уточненные) координаты, м		Метод определения координат характерной точки	Средняя квадратическая погрешность положения характерной точки (Mt), м	Описание обозначения точки на местности (при наличии)
	X	Y	X	Y			
398	-	-	508897.12	2273919.28	Геодезический метод	0.1	Долговременный межевой знак
399	-	-	508890.94	2273919.85	Геодезический метод	0.1	Долговременный межевой знак
400	-	-	508891.94	2273929.75	Геодезический метод	0.1	-
401	-	-	508892.63	2273936.57	Геодезический метод	0.1	-
402	-	-	508851.57	2273945.74	Картометрический метод	1	-
403	-	-	508849.97	2273937.64	Геодезический метод	0.1	-
404	-	-	508846.03	2273918.97	Геодезический метод	0.1	Долговременный межевой знак
405	-	-	508834.64	2273921.23	Картометрический метод	1	-
406	-	-	508831.93	2273901.56	Картометрический метод	1	-
407	-	-	508822.54	2273890.94	Геодезический метод	0.1	-
408	-	-	508821.77	2273891.12	Геодезический метод	0.1	-
409	-	-	508820.35	2273883.53	Геодезический метод	0.1	-
410	-	-	508818.02	2273871.38	Геодезический метод	0.1	-
411	-	-	508812.50	2273843.89	Картометрический метод	1	-
412	-	-	508819.89	2273842.97	Картометрический метод	1	-
413	-	-	508817.42	2273829.41	Картометрический метод	1	-
414	-	-	508809.63	2273830.31	Картометрический метод	1	-
415	-	-	508808.48	2273824.36	Картометрический метод	1	-
416	-	-	508802.96	2273823.86	Картометрический метод	1	-
417	-	-	508801.41	2273804.36	Картометрический метод	1	-
418	-	-	508788.90	2273810.44	Геодезический метод	0.1	-
419	-	-	508770.54	2273813.98	Картометрический метод	1	-
420	-	-	508771.83	2273820.68	Картометрический метод	1	-
421	-	-	508774.19	2273832.99	Картометрический метод	1	-
422	-	-	508775.40	2273839.31	Картометрический метод	1	-
423	-	-	508776.69	2273839.02	Картометрический	1	-

Сведения о местоположении измененных (уточненных) границ объекта

1. Система координат МСК-45, зона 2

2. Сведения о характерных точках границ объекта

Обозначение характерных точек границ	Существующие координаты, м		Измененные (уточненные) координаты, м		Метод определения координат характерной точки	Средняя квадратическая погрешность положения характерной точки (Mt), м	Описание обозначения точки на местности (при наличии)
	X	Y	X	Y			
					метод		
424	-	-	508801.36	2273967.49	Геодезический метод	0.1	-
356	508812.42	2273476.87	508807.12	2273997.32	Картометрический метод	1	-
							-
425	509113.35	2275444.01	508724.29	2274015.69	Геодезический метод	0.3	-
426	509114.28	2275443.84	508737.88	2274012.82	Геодезический метод	0.3	-
427	509116.47	2275443.41	508744.55	2274011.54	Геодезический метод	0.3	-
428	509118.20	2275443.07	508743.75	2274007.49	Геодезический метод	0.3	-
429	509125.79	2275440.92	508742.76	2274002.86	Геодезический метод	0.3	-
430	509128.38	2275440.52	508741.97	2273999.22	Геодезический метод	0.3	-
431	509208.03	2275424.45	508739.53	2273986.77	Геодезический метод	0.1	-
432	509210.53	2275423.95	508739.07	2273984.85	Картометрический метод	1	-
433	509245.86	2275416.81	508738.12	2273980.93	Картометрический метод	1	-
434	509297.45	2275406.40	508735.23	2273966.16	Картометрический метод	1	-
435	509306.57	2275447.83	508735.02	2273965.13	Картометрический метод	1	-
436	509282.25	2275452.06	508727.46	2273930.22	Геодезический метод	0.09	-
437	509278.08	2275452.78	508725.95	2273922.97	Геодезический метод	0.09	-
438	509271.18	2275453.98	508725.22	2273919.70	Геодезический метод	0.09	-
439	509267.69	2275458.14	508722.85	2273908.25	Геодезический метод	0.09	-
440	509268.60	2275464.14	508715.63	2273876.12	Картометрический метод	1	-
441	509258.80	2275465.96	508714.34	2273870.36	Картометрический метод	1	-
442	509257.72	2275466.16	508714.67	2273870.27	Картометрический метод	1	-
443	509254.62	2275450.74	508713.21	2273864.33	Картометрический метод	1	-
444	509253.57	2275445.42	508712.52	2273861.02	Картометрический метод	1	-
445	509145.87	2275467.73	508708.83	2273845.26	Геодезический метод	0.2	-
446	509147.83	2275476.16	508707.43	2273839.69	Геодезический метод	0.2	-
447	509150.31	2275486.78	508703.94	2273823.63	Геодезический	0.2	-

Сведения о местоположении измененных (уточненных) границ объекта

1. Система координат МСК-45, зона 2

2. Сведения о характерных точках границ объекта

Обозначение характерных точек границ	Существующие координаты, м		Измененные (уточненные) координаты, м		Метод определения координат характерной точки	Средняя квадратическая погрешность положения характерной точки (Mt), м	Описание обозначения точки на местности (при наличии)
	X	Y	X	Y			
					метод		
448	509153.35	2275504.35	508700.05	2273824.40	Геодезический метод	0.2	-
449	509155.69	2275517.82	508696.11	2273825.21	Геодезический метод	0.2	-
450	509151.43	2275518.69	508691.24	2273826.16	Геодезический метод	0.2	-
451	509161.38	2275537.22	508688.48	2273826.63	Геодезический метод	0.1	-
452	509173.15	2275534.87	508691.29	2273842.35	Геодезический метод	0.1	-
453	509177.81	2275555.57	508691.73	2273842.27	Геодезический метод	0.1	-
454	509180.65	2275556.74	508692.40	2273845.26	Геодезический метод	0.1	-
455	509183.54	2275577.04	508696.19	2273864.38	Картометрический метод	1	-
456	509186.13	2275578.75	508699.48	2273863.43	Геодезический метод	0.1	-
457	509181.18	2275579.75	508703.11	2273878.72	Геодезический метод	0.1	-
458	509184.57	2275596.66	508703.15	2273878.87	Геодезический метод	0.1	-
459	509176.54	2275598.02	508694.62	2273880.83	Картометрический метод	1	-
460	509172.09	2275598.82	508697.10	2273890.83	Геодезический метод	0.2	-
461	509177.35	2275626.36	508698.74	2273895.10	Геодезический метод	0.2	-
462	509166.66	2275628.39	508700.86	2273913.81	Геодезический метод	0.09	-
463	509154.00	2275630.84	508702.53	2273918.60	Геодезический метод	0.09	-
464	509147.49	2275632.10	508703.19	2273922.16	Геодезический метод	0.09	-
465	509147.62	2275632.69	508704.26	2273928.55	Геодезический метод	0.09	-
466	509131.93	2275635.89	508705.34	2273935.05	Геодезический метод	0.09	-
467	509128.32	2275618.26	508713.35	2273969.41	Картометрический метод	1	-
468	509114.95	2275554.60	508713.63	2273972.08	Картометрический метод	1	-
469	509114.71	2275553.60	508715.15	2273975.07	Картометрический метод	1	-
470	509114.24	2275551.63	508717.12	2273983.01	Картометрический метод	1	-
471	509113.39	2275547.57	508718.58	2273988.91	Геодезический метод	0.1	-
472	509112.62	2275543.79	508717.75	2273988.93	Геодезический метод	0.3	-

Сведения о местоположении измененных (уточненных) границ объекта

1. Система координат МСК-45, зона 2

2. Сведения о характерных точках границ объекта

Обозначение характерных точек границ	Существующие координаты, м		Измененные (уточненные) координаты, м		Метод определения координат характерной точки	Средняя квадратическая погрешность положения характерной точки (Mt), м	Описание обозначения точки на местности (при наличии)
	X	Y	X	Y			
473	509113.74	2275543.57	508719.09	2273995.38	Геодезический метод	0.3	-
474	509116.46	2275542.97	508719.86	2273995.30	Геодезический метод	0.3	-
425	509113.35	2275444.01	508724.29	2274015.69	Геодезический метод	0.3	-
							-
475	509170.25	2276103.47	509101.95	2274045.54	Геодезический метод	0.1	-
476	509180.76	2276160.43	509136.69	2274037.36	Геодезический метод	0.1	-
477	509182.22	2276168.28	509134.69	2274021.03	Геодезический метод	0.1	-
478	509182.83	2276171.65	509133.92	2274017.52	Геодезический метод	0.1	-
479	509184.25	2276178.93	509131.91	2274010.44	Геодезический метод	0.1	-
480	509184.89	2276182.67	509130.94	2274004.97	Геодезический метод	0.1	-
481	509186.45	2276189.51	509129.97	2274001.73	Геодезический метод	0.1	-
482	509187.20	2276193.02	509124.21	2273974.05	Геодезический метод	0.1	-
483	509189.81	2276205.72	509121.46	2273960.12	Картометрический метод	1	-
484	509191.18	2276211.19	509107.27	2273962.61	Геодезический метод	0.1	-
485	509192.17	2276215.62	509010.34	2273983.63	Геодезический метод	0.1	-
486	509192.73	2276217.77	509014.66	2274005.31	Геодезический метод	0.1	-
487	509193.63	2276221.02	509015.80	2274012.44	Геодезический метод	0.1	-
488	509195.19	2276227.21	509029.22	2274009.13	Геодезический метод	0.1	-
489	509197.01	2276233.91	509031.52	2274018.32	Геодезический метод	0.1	-
490	509197.43	2276236.87	509037.93	2274016.23	Картометрический метод	1	-
491	509202.72	2276263.78	509040.01	2274015.56	Геодезический метод	0.1	-
492	509205.24	2276273.06	509040.18	2274015.48	Геодезический метод	0.1	-
493	509205.90	2276275.86	509055.59	2274012.70	Геодезический метод	0.1	-
494	509207.36	2276283.61	509056.61	2274021.67	Геодезический метод	0.1	-
495	509208.97	2276292.19	509056.96	2274024.54	Геодезический метод	0.1	-
496	509204.67	2276292.98	509058.09	2274026.78	Геодезический метод	0.1	-

Сведения о местоположении измененных (уточненных) границ объекта

1. Система координат МСК-45, зона 2

2. Сведения о характерных точках границ объекта

Обозначение характерных точек границ	Существующие координаты, м		Измененные (уточненные) координаты, м		Метод определения координат характерной точки	Средняя квадратическая погрешность положения характерной точки (Mt), м	Описание обозначения точки на местности (при наличии)
	X	Y	X	Y			
497	509200.64	2276293.77	509058.53	2274029.49	Геодезический метод	0.1	-
498	509186.41	2276296.73	509059.29	2274032.38	Геодезический метод	0.1	-
499	509186.29	2276296.29	509059.59	2274033.69	Геодезический метод	0.1	-
500	509184.66	2276288.29	509060.72	2274028.70	Геодезический метод	0.1	-
501	509184.03	2276284.43	509093.33	2274020.96	Геодезический метод	0.1	-
475	509170.25	2276103.47	509101.95	2274045.54	Геодезический метод	0.1	-
							-
502	509084.26	2277179.95	509129.94	2274107.81	Геодезический метод	0.1	-
503	509089.40	2277172.56	509133.83	2274106.91	Геодезический метод	0.1	-
504	509091.75	2277169.18	509150.63	2274103.01	Геодезический метод	0.1	-
505	509129.98	2277114.23	509147.56	2274088.31	Геодезический метод	0.1	-
506	509134.51	2277108.02	509138.76	2274045.90	Геодезический метод	0.1	-
507	509133.77	2277107.68	509138.17	2274043.70	Геодезический метод	0.1	-
508	509135.57	2277105.35	509138.06	2274043.72	Картометрический метод	1	-
509	509137.38	2277103.01	509137.53	2274041.27	Геодезический метод	0.1	-
510	509139.47	2277102.63	509116.62	2274045.74	Геодезический метод	0.1	-
511	509178.93	2277132.13	509113.08	2274046.96	Картометрический метод	1	-
512	509181.33	2277133.93	509109.36	2274047.84	Картометрический метод	1	-
513	509176.59	2277141.35	509105.76	2274048.75	Геодезический метод	0.1	-
514	509177.74	2277142.11	509102.25	2274049.64	Геодезический метод	0.1	-
515	509162.99	2277164.47	509102.02	2274049.68	Геодезический метод	0.1	-
516	509161.58	2277166.59	509102.33	2274051.06	Геодезический метод	0.1	-
517	509154.96	2277176.67	509102.57	2274051.00	Геодезический метод	0.1	-
518	509153.57	2277178.75	509103.56	2274054.83	Геодезический метод	0.1	-
519	509140.97	2277197.49	509104.57	2274058.67	Геодезический метод	0.1	-
520	509138.71	2277201.11	509105.61	2274062.68	Геодезический метод	0.1	-

Сведения о местоположении измененных (уточненных) границ объекта

1. Система координат МСК-45, зона 2

2. Сведения о характерных точках границ объекта

Обозначение характерных точек границ	Существующие координаты, м		Измененные (уточненные) координаты, м		Метод определения координат характерной точки	Средняя квадратическая погрешность положения характерной точки (Mt), м	Описание обозначения точки на местности (при наличии)
	X	Y	X	Y			
521	509112.40	2277241.53	509105.69	2274062.97	Геодезический метод	0.1	-
522	509110.67	2277240.41	509105.45	2274063.04	Геодезический метод	0.1	-
523	509063.07	2277209.60	509104.74	2274063.21	Геодезический метод	0.1	-
524	-	-	509106.03	2274069.60	Геодезический метод	0.1	-
525	-	-	509106.66	2274072.80	Геодезический метод	0.1	-
526	-	-	509107.77	2274078.41	Геодезический метод	0.1	-
527	-	-	509108.28	2274080.97	Геодезический метод	0.1	-
528	-	-	509108.88	2274084.01	Геодезический метод	0.1	-
529	-	-	509109.66	2274087.89	Геодезический метод	0.1	-
530	-	-	509110.42	2274091.72	Геодезический метод	0.1	-
531	-	-	509111.16	2274095.51	Геодезический метод	0.1	-
532	-	-	509112.15	2274100.45	Геодезический метод	0.1	-
533	-	-	509113.15	2274104.93	Геодезический метод	0.1	-
534	-	-	509128.79	2274101.96	Геодезический метод	0.1	-
502	509084.26	2277179.95	509129.94	2274107.81	Геодезический метод	0.1	-
							-
535	509077.12	2275227.43	509545.21	2274180.46	Геодезический метод	0.09	-
536	509078.10	2275230.30	509563.01	2274177.58	Геодезический метод	0.09	-
537	509078.82	2275232.39	509558.22	2274150.81	Геодезический метод	0.09	-
538	509087.03	2275256.38	509547.53	2274098.92	Картометрический метод	1	-
539	509108.11	2275253.67	509530.52	2274102.71	Картометрический метод	1	-
540	509110.40	2275253.39	509532.33	2274111.97	Геодезический метод	0.09	-
541	509112.15	2275262.28	509540.45	2274153.68	Геодезический метод	0.09	-
535	509077.12	2275227.43	509545.21	2274180.46	Геодезический метод	0.09	-
							-
542	509127.82	2275894.94	508851.23	2274215.10	Геодезический метод	0.1	-
543	509142.86	2275969.03	508884.72	2274207.71	Геодезический	0.1	-

Сведения о местоположении измененных (уточненных) границ объекта

1. Система координат МСК-45, зона 2

2. Сведения о характерных точках границ объекта

Обозначение характерных точек границ	Существующие координаты, м		Измененные (уточненные) координаты, м		Метод определения координат характерной точки	Средняя квадратическая погрешность положения характерной точки (Mt), м	Описание обозначения точки на местности (при наличии)
	X	Y	X	Y			
					метод		
544	509143.61	2275973.01	508884.50	2274206.67	Геодезический метод	0.1	Долговременный межевой знак
545	509144.25	2275976.49	508882.21	2274196.30	Картометрический метод	1	-
546	509148.62	2275999.58	508881.28	2274192.27	Геодезический метод	0.1	Долговременный межевой знак
547	509148.46	2276006.68	508878.85	2274181.82	Геодезический метод	0.1	Долговременный межевой знак
548	509162.85	2276077.45	508885.71	2274180.44	Геодезический метод	0.1	Долговременный межевой знак
549	509150.61	2276080.00	508885.61	2274179.94	Геодезический метод	0.1	Долговременный межевой знак
550	509141.41	2276081.89	508888.69	2274179.30	Геодезический метод	0.1	Долговременный межевой знак
551	509135.15	2276090.07	508887.39	2274173.43	Геодезический метод	0.1	Долговременный межевой знак
552	509128.77	2276061.71	508885.43	2274164.55	Геодезический метод	0.1	-
553	509119.85	2276051.02	508881.85	2274148.26	Геодезический метод	0.1	-
554	509116.17	2276034.94	508879.17	2274148.53	Геодезический метод	0.1	-
555	509108.81	2276036.32	508869.85	2274150.00	Геодезический метод	0.1	-
556	509104.29	2276037.07	508866.42	2274150.33	Геодезический метод	0.1	-
557	509097.58	2276038.25	508859.40	2274106.92	Геодезический метод	0.1	-
558	509089.80	2276039.62	508852.22	2274070.78	Геодезический метод	0.1	-
559	509092.69	2276055.80	508857.79	2274069.67	Геодезический метод	0.1	-
560	509063.42	2276060.87	508857.10	2274066.24	Геодезический метод	0.1	-
561	509046.35	2276064.19	508865.51	2274064.57	Геодезический метод	0.1	-
562	509045.72	2276061.26	508866.95	2274064.77	Геодезический метод	0.1	-
563	509043.04	2276047.58	508866.00	2274061.11	Геодезический метод	0.1	-
564	509039.72	2276029.18	508864.52	2274052.57	Геодезический метод	0.1	-
565	509037.97	2276020.32	508852.88	2274054.92	Геодезический метод	0.1	-
566	509036.12	2276010.93	508851.02	2274045.69	Геодезический метод	0.1	-
567	509032.47	2275992.40	508841.76	2274047.67	Геодезический метод	0.1	-
568	509030.68	2275983.31	508839.54	2274048.97	Геодезический метод	0.1	-

Сведения о местоположении измененных (уточненных) границ объекта

1. Система координат МСК-45, зона 2

2. Сведения о характерных точках границ объекта

Обозначение характерных точек границ	Существующие координаты, м		Измененные (уточненные) координаты, м		Метод определения координат характерной точки	Средняя квадратическая погрешность положения характерной точки (Mt), м	Описание обозначения точки на местности (при наличии)
	X	Y	X	Y			
569	509029.26	2275976.10	508838.28	2274042.82	Геодезический метод	0.1	-
570	509086.97	2275964.39	508834.09	2274020.00	Геодезический метод	0.1	-
571	509090.73	2275982.52	508812.95	2274024.22	Геодезический метод	0.1	-
572	509105.71	2275979.98	508813.58	2274027.85	Геодезический метод	0.1	-
573	509111.76	2275978.77	508814.31	2274031.61	Геодезический метод	0.1	-
574	509110.73	2275972.81	508828.18	2274102.75	Геодезический метод	0.1	-
575	509110.02	2275969.20	508830.51	2274112.40	Геодезический метод	0.1	-
576	509109.27	2275965.36	508846.48	2274192.20	Геодезический метод	0.1	-
577	509108.55	2275961.71	508848.44	2274202.73	Геодезический метод	0.1	-
542	509127.82	2275894.94	508851.23	2274215.10	Геодезический метод	0.1	-
							-
578	509128.81	2274101.96	508723.51	2274243.26	Геодезический метод	0.1	-
579	509125.41	2274102.61	508789.17	2274229.93	Картометрический метод	1	-
580	509122.47	2274103.17	508782.62	2274196.33	Геодезический метод	0.1	-
581	509119.53	2274103.73	508781.91	2274193.87	Геодезический метод	0.1	-
582	509116.59	2274104.28	508774.16	2274158.14	Геодезический метод	0.1	-
583	509113.17	2274104.93	508760.70	2274091.97	Геодезический метод	0.1	-
584	509112.18	2274100.47	508760.29	2274089.95	Картометрический метод	1	-
585	509111.19	2274095.51	508760.11	2274089.19	Картометрический метод	1	-
586	509110.44	2274091.73	508759.41	2274085.98	Картометрический метод	1	-
587	509109.68	2274087.90	508758.54	2274082.07	Картометрический метод	1	-
588	509108.90	2274084.02	508757.78	2274078.52	Картометрический метод	1	-
589	509108.30	2274080.98	508754.88	2274065.44	Картометрический метод	1	-
590	509107.79	2274078.42	508752.89	2274056.44	Картометрический метод	1	-
591	509106.67	2274072.80	508751.63	2274050.35	Картометрический метод	1	-
592	509106.04	2274069.61	508750.77	2274046.35	Картометрический метод	1	-

Сведения о местоположении измененных (уточненных) границ объекта

1. Система координат МСК-45, зона 2

2. Сведения о характерных точках границ объекта

Обозначение характерных точек границ	Существующие координаты, м		Измененные (уточненные) координаты, м		Метод определения координат характерной точки	Средняя квадратическая погрешность положения характерной точки (Mt), м	Описание обозначения точки на местности (при наличии)
	X	Y	X	Y			
593	509104.77	2274063.21	508749.99	2274042.72	Картометрический метод	1	-
594	509105.47	2274063.04	508749.52	2274040.63	Картометрический метод	1	-
595	509105.71	2274062.98	508685.02	2274054.27	Геодезический метод	0.1	-
596	509105.63	2274062.67	508671.90	2274057.24	Геодезический метод	0.1	-
597	509104.58	2274058.68	508658.66	2274059.99	Геодезический метод	0.1	-
598	509103.58	2274054.83	508647.29	2274062.36	Геодезический метод	0.1	-
599	509102.59	2274051.01	508644.82	2274063.36	Геодезический метод	0.1	-
600	509102.35	2274051.06	508654.56	2274119.78	Геодезический метод	0.1	-
601	509102.05	2274049.69	508662.33	2274118.37	Геодезический метод	0.1	-
602	509102.28	2274049.64	508661.18	2274111.68	Геодезический метод	0.1	-
603	509105.77	2274048.76	508677.53	2274108.32	Геодезический метод	0.1	-
604	509109.38	2274047.84	508677.83	2274109.79	Геодезический метод	0.1	-
605	509113.10	2274046.96	508677.82	2274110.67	Геодезический метод	0.1	-
606	509116.65	2274045.75	508682.77	2274109.53	Геодезический метод	0.1	-
607	509137.56	2274041.28	508687.86	2274108.51	Геодезический метод	0.1	-
608	509138.19	2274043.70	508694.25	2274107.47	Геодезический метод	0.1	-
609	509138.78	2274045.91	508723.93	2274103.42	Геодезический метод	0.1	-
610	509147.57	2274088.32	508727.33	2274121.32	Геодезический метод	0.1	-
611	509150.64	2274103.02	508728.55	2274121.52	Геодезический метод	0.1	-
612	509133.85	2274106.91	508732.40	2274139.18	Геодезический метод	0.1	-
613	509129.96	2274107.81	508737.87	2274165.83	Геодезический метод	0.1	-
614	-	-	508736.38	2274166.27	Геодезический метод	0.1	-
615	-	-	508732.27	2274167.17	Геодезический метод	0.1	-
616	-	-	508735.85	2274180.78	Геодезический метод	0.1	-
617	-	-	508739.36	2274184.29	Геодезический метод	0.1	-
618	-	-	508740.04	2274188.23	Геодезический	0.1	-

Сведения о местоположении измененных (уточненных) границ объекта

1. Система координат МСК-45, зона 2

2. Сведения о характерных точках границ объекта

Обозначение характерных точек границ	Существующие координаты, м		Измененные (уточненные) координаты, м		Метод определения координат характерной точки	Средняя квадратическая погрешность положения характерной точки (Mt), м	Описание обозначения точки на местности (при наличии)
	X	Y	X	Y			
					метод		
619	-	-	508742.79	2274202.36	Геодезический метод	0.1	-
620	-	-	508744.89	2274212.47	Геодезический метод	0.1	-
621	-	-	508717.23	2274218.93	Геодезический метод	0.1	-
622	-	-	508720.60	2274230.74	Геодезический метод	0.1	-
578	509128.81	2274101.96	508723.51	2274243.26	Геодезический метод	0.1	-
							-
623	509006.79	2274874.60	508868.70	2274301.61	Геодезический метод	0.1	-
624	509033.69	2274868.81	508917.77	2274291.15	Геодезический метод	0.1	-
625	509040.49	2274867.34	508916.08	2274283.37	Геодезический метод	0.1	-
626	509043.67	2274866.63	508909.32	2274252.14	Геодезический метод	0.1	-
627	509050.29	2274865.29	508952.03	2274242.78	Геодезический метод	0.1	-
628	509055.72	2274892.42	508955.77	2274263.82	Геодезический метод	0.1	-
629	509057.43	2274892.15	508958.03	2274275.44	Геодезический метод	0.1	-
630	509059.09	2274891.75	508961.08	2274275.02	Геодезический метод	0.1	-
631	509064.78	2274920.28	508968.84	2274273.58	Геодезический метод	0.1	-
632	509066.28	2274927.80	508972.19	2274272.94	Геодезический метод	0.09	-
633	509068.79	2274927.30	508975.79	2274272.26	Геодезический метод	0.09	-
634	509072.45	2274926.67	508975.88	2274272.63	Геодезический метод	0.1	-
635	509082.56	2274924.90	508978.24	2274272.16	Геодезический метод	0.1	-
636	509082.53	2274924.67	508979.39	2274271.74	Геодезический метод	0.1	-
637	509094.89	2274922.47	508982.81	2274271.15	Геодезический метод	0.1	-
638	509095.82	2274927.44	508986.41	2274270.33	Геодезический метод	0.1	-
639	509098.50	2274926.95	508991.27	2274269.34	Геодезический метод	0.1	-
640	509153.50	2274916.90	508990.59	2274265.87	Геодезический метод	0.1	-
641	509163.45	2274971.65	508990.59	2274265.77	Геодезический метод	0.1	-
642	509115.09	2274981.40	508989.97	2274262.60	Геодезический	0.1	-

Сведения о местоположении измененных (уточненных) границ объекта

1. Система координат МСК-45, зона 2

2. Сведения о характерных точках границ объекта

Обозначение характерных точек границ	Существующие координаты, м		Измененные (уточненные) координаты, м		Метод определения координат характерной точки	Средняя квадратическая погрешность положения характерной точки (Mt), м	Описание обозначения точки на местности (при наличии)
	X	Y	X	Y			
					метод		
643	509111.28	2274982.16	508989.36	2274259.47	Геодезический метод	0.1	-
644	509110.21	2274982.02	508988.76	2274256.28	Геодезический метод	0.1	-
645	509107.90	2274969.27	508988.11	2274252.92	Геодезический метод	0.1	-
646	509103.63	2274970.03	508994.00	2274251.78	Геодезический метод	0.1	-
647	509102.63	2274966.43	509000.03	2274250.64	Геодезический метод	0.1	-
648	509099.09	2274967.07	509000.64	2274254.00	Геодезический метод	0.1	-
649	509090.17	2274968.70	509000.76	2274254.61	Геодезический метод	0.1	-
650	509090.08	2274968.21	509000.94	2274254.57	Геодезический метод	0.1	-
651	509088.37	2274970.17	509007.02	2274253.31	Геодезический метод	0.1	-
652	509081.72	2274971.14	509014.97	2274251.35	Геодезический метод	0.1	-
653	509083.00	2274978.56	509020.89	2274250.33	Геодезический метод	0.1	-
654	509078.54	2274979.74	509027.00	2274249.30	Геодезический метод	0.1	-
655	509074.83	2274980.43	509026.75	2274246.03	Геодезический метод	0.1	-
656	509069.87	2274981.64	509028.64	2274244.12	Геодезический метод	0.1	-
657	509070.92	2274986.91	509023.17	2274219.71	Геодезический метод	0.1	-
658	509057.70	2274989.56	509020.41	2274207.11	Геодезический метод	0.1	-
659	509029.16	2274987.24	508953.47	2274221.79	Геодезический метод	0.1	-
660	509009.24	2274989.63	508948.57	2274223.19	Геодезический метод	0.1	-
661	509006.82	2274987.98	508938.03	2274225.40	Геодезический метод	0.1	-
662	508998.11	2274945.15	508937.14	2274221.44	Геодезический метод	0.1	-
663	508994.76	2274928.76	508930.39	2274222.87	Геодезический метод	0.1	-
664	508985.18	2274882.34	508927.40	2274223.47	Геодезический метод	0.1	-
665	508985.21	2274878.89	508916.53	2274225.53	Геодезический метод	0.1	-
666	-	-	508906.79	2274227.83	Геодезический метод	0.1	-
667	-	-	508898.85	2274228.85	Геодезический метод	0.1	-

Сведения о местоположении измененных (уточненных) границ объекта

1. Система координат МСК-45, зона 2

2. Сведения о характерных точках границ объекта

Обозначение характерных точек границ	Существующие координаты, м		Измененные (уточненные) координаты, м		Метод определения координат характерной точки	Средняя квадратическая погрешность положения характерной точки (Mt), м	Описание обозначения точки на местности (при наличии)
	X	Y	X	Y			
668	-	-	508884.53	2274232.30	Геодезический метод	0.1	-
669	-	-	508862.89	2274237.34	Геодезический метод	0.1	-
670	-	-	508860.55	2274237.95	Геодезический метод	0.1	-
671	-	-	508856.05	2274239.12	Геодезический метод	0.1	-
672	-	-	508867.30	2274293.83	Геодезический метод	0.1	-
623	509006.79	2274874.60	508868.70	2274301.61	Геодезический метод	0.1	-
							-
673	509107.29	2273962.62	508154.42	2274374.79	Картометрический метод	1	-
674	509121.48	2273960.13	508234.09	2274356.75	Картометрический метод	1	-
675	509124.23	2273974.05	508312.89	2274339.92	Картометрический метод	1	-
676	509124.47	2273975.19	508308.32	2274317.14	Картометрический метод	1	-
677	509125.29	2273978.93	508295.60	2274319.41	Картометрический метод	1	-
678	509129.99	2274001.74	508289.13	2274287.80	Геодезический метод	0.1	-
679	509130.96	2274004.98	508286.39	2274273.83	Геодезический метод	0.1	-
680	509131.93	2274010.43	508275.25	2274275.91	Геодезический метод	0.1	-
681	509133.93	2274017.52	508274.95	2274275.98	Геодезический метод	0.1	-
682	509134.70	2274021.05	508273.80	2274276.21	Геодезический метод	0.1	-
683	509136.71	2274037.37	508267.66	2274277.42	Геодезический метод	0.1	-
684	509101.98	2274045.55	508264.65	2274278.02	Геодезический метод	0.1	-
685	509093.35	2274020.96	508261.62	2274278.61	Геодезический метод	0.1	-
686	509060.75	2274028.71	508258.49	2274279.22	Геодезический метод	0.09	-
687	509059.61	2274033.69	508258.45	2274278.98	Геодезический метод	0.09	-
688	509059.31	2274032.39	508251.17	2274280.35	Геодезический метод	0.09	-
689	509058.55	2274029.51	508250.76	2274278.85	Геодезический метод	0.1	-
690	509058.12	2274026.79	508244.54	2274280.04	Геодезический метод	0.1	-
691	509056.98	2274024.55	508242.05	2274280.50	Геодезический метод	0.1	-

Сведения о местоположении измененных (уточненных) границ объекта

1. Система координат МСК-45, зона 2

2. Сведения о характерных точках границ объекта

Обозначение характерных точек границ	Существующие координаты, м		Измененные (уточненные) координаты, м		Метод определения координат характерной точки	Средняя квадратическая погрешность положения характерной точки (Mt), м	Описание обозначения точки на местности (при наличии)
	X	Y	X	Y			
692	509056.64	2274021.68	508239.54	2274280.96	Геодезический метод	0.1	-
693	509055.61	2274012.71	508233.26	2274282.14	Геодезический метод	0.1	-
694	509040.20	2274015.48	508230.11	2274282.73	Геодезический метод	0.1	-
695	509040.02	2274015.56	508226.90	2274283.29	Геодезический метод	0.1	-
696	509036.36	2274016.74	508223.96	2274283.84	Геодезический метод	0.1	-
697	509031.54	2274018.32	508221.11	2274284.35	Геодезический метод	0.1	-
698	509030.21	2274013.01	508218.13	2274284.92	Геодезический метод	0.1	-
699	509029.24	2274009.14	508215.20	2274285.75	Геодезический метод	0.1	-
700	509015.82	2274012.44	508215.15	2274285.51	Геодезический метод	0.1	-
701	509014.68	2274005.31	508212.09	2274286.07	Геодезический метод	0.1	-
702	509010.36	2273983.65	508209.08	2274286.60	Геодезический метод	0.1	Долговременный межевой знак
703	-	-	508205.12	2274287.31	Геодезический метод	0.1	Долговременный межевой знак
704	-	-	508202.12	2274287.86	Геодезический метод	0.1	-
705	-	-	508199.13	2274288.42	Геодезический метод	0.1	-
706	-	-	508197.07	2274288.82	Геодезический метод	0.1	-
707	-	-	508196.20	2274288.91	Геодезический метод	0.1	-
708	-	-	508196.78	2274276.40	Геодезический метод	0.1	-
709	-	-	508193.79	2274259.29	Геодезический метод	0.1	-
710	-	-	508191.10	2274247.75	Геодезический метод	0.1	-
711	-	-	508182.73	2274249.43	Геодезический метод	0.1	-
712	-	-	508178.32	2274250.70	Геодезический метод	0.1	-
713	-	-	508171.46	2274251.87	Геодезический метод	0.1	-
714	-	-	508166.06	2274253.03	Геодезический метод	0.1	-
715	-	-	508165.60	2274252.18	Геодезический метод	0.1	-
716	-	-	508163.55	2274251.74	Геодезический метод	0.1	-
717	-	-	508150.80	2274255.04	Геодезический	0.1	-

Сведения о местоположении измененных (уточненных) границ объекта

1. Система координат МСК-45, зона 2

2. Сведения о характерных точках границ объекта

Обозначение характерных точек границ	Существующие координаты, м		Измененные (уточненные) координаты, м		Метод определения координат характерной точки	Средняя квадратическая погрешность положения характерной точки (Mt), м	Описание обозначения точки на местности (при наличии)
	X	Y	X	Y			
					метод		
718	-	-	508131.25	2274258.44	Геодезический метод	0.1	-
719	-	-	508129.62	2274258.78	Геодезический метод	0.1	-
720	-	-	508136.10	2274289.99	Геодезический метод	0.1	-
721	-	-	508143.53	2274325.88	Геодезический метод	0.1	-
673	509107.29	2273962.62	508154.42	2274374.79	Картометрический метод	1	-
							-
722	508951.96	2274711.59	508014.57	2274396.22	Геодезический метод	0.1	-
723	508967.90	2274708.38	508114.42	2274377.43	Геодезический метод	0.1	-
724	508968.41	2274710.83	508118.62	2274376.65	Геодезический метод	0.1	-
725	508983.01	2274707.83	508127.88	2274374.74	Геодезический метод	0.1	-
726	508983.88	2274712.26	508111.43	2274298.10	Геодезический метод	0.1	-
727	508991.57	2274710.58	508111.12	2274298.17	Геодезический метод	0.1	-
728	508992.06	2274712.98	508109.92	2274293.79	Геодезический метод	0.1	-
729	508995.11	2274727.42	508109.93	2274293.39	Геодезический метод	0.1	-
730	508995.68	2274728.01	508106.27	2274275.40	Геодезический метод	0.1	-
731	508996.97	2274734.15	508105.84	2274272.46	Геодезический метод	0.1	-
732	508998.62	2274741.98	508103.88	2274263.48	Геодезический метод	0.1	-
733	508998.11	2274742.09	508102.73	2274258.46	Геодезический метод	0.1	-
734	508999.34	2274748.17	508092.59	2274210.09	Геодезический метод	0.1	-
735	509014.37	2274745.12	508085.07	2274173.00	Геодезический метод	0.1	-
736	509023.69	2274790.59	508053.35	2274179.35	Геодезический метод	0.1	-
737	509029.31	2274789.57	508020.27	2274185.63	Геодезический метод	0.1	-
738	509031.07	2274789.26	508014.39	2274186.70	Геодезический метод	0.1	-
739	509034.14	2274804.34	508006.86	2274188.55	Геодезический метод	0.1	-
740	509043.36	2274802.63	508002.44	2274189.68	Геодезический метод	0.1	-
741	509044.42	2274807.61	508005.30	2274205.69	Геодезический	0.1	-

Сведения о местоположении измененных (уточненных) границ объекта

1. Система координат МСК-45, зона 2

2. Сведения о характерных точках границ объекта

Обозначение характерных точек границ	Существующие координаты, м		Измененные (уточненные) координаты, м		Метод определения координат характерной точки	Средняя квадратическая погрешность положения характерной точки (Mt), м	Описание обозначения точки на местности (при наличии)
	X	Y	X	Y			
					метод		
742	509045.92	2274815.31	508012.31	2274204.49	Геодезический метод	0.1	-
743	509046.31	2274817.32	508013.02	2274208.59	Геодезический метод	0.1	-
744	509046.92	2274820.42	508014.69	2274217.90	Геодезический метод	0.1	-
745	509049.51	2274829.88	508015.22	2274220.96	Геодезический метод	0.1	-
746	509048.26	2274834.22	508026.29	2274218.71	Геодезический метод	0.1	-
747	509050.30	2274844.35	508026.84	2274221.80	Геодезический метод	0.1	-
748	509051.51	2274852.72	508027.38	2274224.77	Геодезический метод	0.1	-
749	509044.30	2274854.08	508008.81	2274228.86	Геодезический метод	0.1	-
750	508982.23	2274865.77	508009.23	2274230.83	Геодезический метод	0.1	-
751	508970.71	2274805.46	508011.12	2274239.65	Геодезический метод	0.1	-
752	508969.75	2274800.30	508014.82	2274256.94	Геодезический метод	0.1	-
753	508960.18	2274752.21	508019.98	2274281.05	Геодезический метод	0.1	-
754	508957.47	2274738.95	508022.30	2274291.86	Геодезический метод	0.1	-
755	508955.66	2274730.03	508024.48	2274302.07	Геодезический метод	0.1	-
756	508953.07	2274717.09	508029.28	2274324.55	Геодезический метод	0.1	-
757	-	-	508026.36	2274325.21	Геодезический метод	0.1	-
758	-	-	508028.39	2274335.01	Геодезический метод	0.1	-
759	-	-	508003.05	2274339.54	Геодезический метод	0.1	-
760	-	-	508010.47	2274378.01	Геодезический метод	0.1	-
722	508951.96	2274711.59	508014.57	2274396.22	Геодезический метод	0.1	-
							-
761	508930.37	2275477.95	508894.65	2274427.66	Геодезический метод	0.1	-
762	508932.17	2275477.63	508906.88	2274425.18	Геодезический метод	0.1	-
763	508935.62	2275477.00	508931.16	2274420.28	Геодезический метод	0.1	-
764	509012.80	2275462.92	508929.77	2274414.21	Геодезический метод	0.1	-
765	509024.70	2275460.49	508929.37	2274412.80	Геодезический	0.1	-

Сведения о местоположении измененных (уточненных) границ объекта

1. Система координат МСК-45, зона 2

2. Сведения о характерных точках границ объекта

Обозначение характерных точек границ	Существующие координаты, м		Измененные (уточненные) координаты, м		Метод определения координат характерной точки	Средняя квадратическая погрешность положения характерной точки (Mt), м	Описание обозначения точки на местности (при наличии)
	X	Y	X	Y			
					метод		
766	509037.36	2275457.69	508928.46	2274408.54	Геодезический метод	0.1	-
767	509051.50	2275524.86	508927.44	2274408.77	Геодезический метод	0.1	-
768	509053.56	2275534.32	508926.74	2274405.43	Геодезический метод	0.1	-
769	509055.45	2275543.64	508927.74	2274405.20	Геодезический метод	0.1	-
770	509055.67	2275544.64	508926.67	2274400.26	Геодезический метод	0.1	-
771	509055.95	2275545.91	508921.02	2274374.81	Геодезический метод	0.1	-
772	509057.33	2275552.22	508920.24	2274370.82	Геодезический метод	0.1	-
773	509064.66	2275587.76	508909.80	2274372.93	Геодезический метод	0.1	-
774	509066.46	2275596.41	508906.38	2274356.33	Геодезический метод	0.1	-
775	509068.43	2275605.10	508917.10	2274353.99	Геодезический метод	0.1	-
776	509069.35	2275609.20	508916.42	2274349.95	Геодезический метод	0.1	-
777	509070.91	2275617.01	508915.50	2274344.66	Геодезический метод	0.1	-
778	509074.01	2275633.38	508912.57	2274345.28	Геодезический метод	0.1	-
779	509077.10	2275647.64	508910.81	2274336.20	Геодезический метод	0.1	-
780	509062.03	2275650.53	508903.86	2274337.10	Геодезический метод	0.1	-
781	509053.35	2275652.38	508901.07	2274322.90	Геодезический метод	0.1	-
782	509047.56	2275653.39	508874.14	2274327.88	Геодезический метод	0.1	-
783	509036.54	2275655.53	508875.12	2274332.27	Геодезический метод	0.1	-
761	508930.37	2275477.95	508894.65	2274427.66	Геодезический метод	0.1	-
							-
784	509056.84	2275685.42	508821.99	2274432.22	Геодезический метод	0.1	-
785	509054.18	2275672.86	508830.42	2274430.58	Геодезический метод	0.1	-
786	509057.13	2275672.26	508829.32	2274425.34	Картометрический метод	1	-
787	509080.95	2275667.36	508822.34	2274391.14	Картометрический метод	1	-
788	509082.25	2275667.14	508821.59	2274387.79	Картометрический метод	1	-
789	509086.21	2275687.99	508819.75	2274378.56	Картометрический	1	-

Сведения о местоположении измененных (уточненных) границ объекта

1. Система координат МСК-45, зона 2

2. Сведения о характерных точках границ объекта

Обозначение характерных точек границ	Существующие координаты, м		Измененные (уточненные) координаты, м		Метод определения координат характерной точки	Средняя квадратическая погрешность положения характерной точки (Mt), м	Описание обозначения точки на местности (при наличии)
	X	Y	X	Y			
					метод		
790	509085.25	2275688.21	508823.61	2274377.73	Картометрический метод	1	-
791	509086.09	2275692.27	508812.12	2274324.56	Геодезический метод	0.1	-
792	509101.76	2275768.26	508801.69	2274326.77	Геодезический метод	0.1	-
793	509123.49	2275871.02	508808.98	2274361.20	Картометрический метод	1	-
794	509102.03	2275874.09	508809.86	2274361.11	Картометрический метод	1	-
795	509098.48	2275858.02	508813.83	2274379.79	Картометрический метод	1	-
796	509095.74	2275849.29	508811.90	2274380.16	Картометрический метод	1	-
797	509090.26	2275850.22	508810.26	2274372.31	Картометрический метод	1	-
798	509086.64	2275836.01	508799.61	2274321.49	Геодезический метод	0.1	-
799	509038.30	2275845.04	508807.94	2274319.80	Геодезический метод	0.1	-
800	509037.71	2275842.09	508798.79	2274275.28	Геодезический метод	0.1	-
801	509035.58	2275834.48	508794.04	2274253.44	Геодезический метод	0.1	-
802	509034.89	2275831.32	508741.92	2274265.32	Геодезический метод	0.1	-
803	509035.20	2275830.12	508747.12	2274288.06	Геодезический метод	0.1	-
804	509033.99	2275822.83	508757.58	2274285.63	Геодезический метод	0.1	-
805	509033.32	2275818.47	508761.61	2274302.89	Геодезический метод	0.1	-
806	509033.32	2275818.13	508763.31	2274310.25	Геодезический метод	0.1	-
807	509032.46	2275812.67	508757.48	2274311.62	Геодезический метод	0.1	-
808	509031.78	2275808.95	508759.58	2274321.17	Геодезический метод	0.1	-
809	509031.39	2275807.33	508751.09	2274323.35	Геодезический метод	0.1	-
810	509031.13	2275806.19	508752.66	2274330.97	Геодезический метод	0.1	-
811	509029.90	2275801.57	508754.03	2274330.95	Геодезический метод	0.1	-
812	509030.31	2275800.90	508754.71	2274331.94	Геодезический метод	0.1	-
813	509036.51	2275799.49	508755.56	2274335.60	Геодезический метод	0.1	-
814	509033.99	2275788.77	508762.53	2274371.19	Геодезический метод	0.1	-

Сведения о местоположении измененных (уточненных) границ объекта

1. Система координат МСК-45, зона 2

2. Сведения о характерных точках границ объекта

Обозначение характерных точек границ	Существующие координаты, м		Измененные (уточненные) координаты, м		Метод определения координат характерной точки	Средняя квадратическая погрешность положения характерной точки (Mt), м	Описание обозначения точки на местности (при наличии)
	X	Y	X	Y			
815	509046.30	2275785.75	508770.81	2274369.52	Геодезический метод	0.1	-
816	509051.86	2275784.40	508772.67	2274379.93	Геодезический метод	0.1	-
817	509063.01	2275782.18	508774.80	2274379.53	Геодезический метод	0.1	-
818	509063.42	2275781.53	508775.36	2274383.35	Геодезический метод	0.1	-
819	509062.16	2275774.82	508773.18	2274383.78	Геодезический метод	0.1	-
820	509061.65	2275772.12	508778.30	2274411.47	Геодезический метод	0.1	-
821	509061.58	2275771.07	508780.70	2274411.04	Геодезический метод	0.1	-
822	509061.08	2275768.25	508785.51	2274410.16	Геодезический метод	0.1	-
784	509056.84	2275685.42	508821.99	2274432.22	Геодезический метод	0.1	-
							-
823	509048.67	2277608.38	508565.82	2274462.13	Геодезический метод	0.1	-
824	509048.45	2277608.61	508570.32	2274461.03	Геодезический метод	0.1	-
825	509034.58	2277623.29	508584.09	2274457.63	Геодезический метод	0.1	-
826	509019.60	2277610.25	508581.68	2274448.38	Геодезический метод	0.1	-
827	509014.24	2277605.68	508608.87	2274442.49	Геодезический метод	0.1	-
828	508975.41	2277572.54	508609.17	2274443.74	Геодезический метод	0.1	-
829	508985.71	2277560.85	508631.31	2274438.57	Геодезический метод	0.1	-
830	509003.14	2277541.10	508629.45	2274433.57	Геодезический метод	0.1	-
831	509035.15	2277511.05	508623.40	2274409.64	Геодезический метод	0.1	-
832	509045.26	2277512.10	508618.90	2274407.23	Геодезический метод	0.1	-
833	509069.61	2277546.31	508609.06	2274406.67	Геодезический метод	0.1	-
834	509083.55	2277565.90	508605.70	2274392.81	Геодезический метод	0.1	-
835	509085.51	2277568.66	508605.18	2274388.66	Геодезический метод	0.1	-
836	509075.06	2277580.08	508603.85	2274380.34	Геодезический метод	0.1	-
837	-	-	508612.94	2274378.20	Геодезический метод	0.1	-
838	-	-	508611.44	2274371.77	Геодезический метод	0.1	-

Сведения о местоположении измененных (уточненных) границ объекта

1. Система координат МСК-45, зона 2

2. Сведения о характерных точках границ объекта

Обозначение характерных точек границ	Существующие координаты, м		Измененные (уточненные) координаты, м		Метод определения координат характерной точки	Средняя квадратическая погрешность положения характерной точки (Mt), м	Описание обозначения точки на местности (при наличии)
	X	Y	X	Y			
839	-	-	508605.73	2274373.13	Геодезический метод	0.1	-
840	-	-	508602.22	2274373.98	Геодезический метод	0.1	-
841	-	-	508597.19	2274375.63	Геодезический метод	0.1	-
842	-	-	508585.81	2274379.31	Геодезический метод	0.1	-
843	-	-	508570.89	2274384.00	Геодезический метод	0.1	-
844	-	-	508570.67	2274383.38	Геодезический метод	0.1	-
845	-	-	508563.30	2274384.98	Геодезический метод	0.1	-
846	-	-	508548.17	2274390.46	Геодезический метод	0.1	-
847	-	-	508547.01	2274386.73	Геодезический метод	0.1	-
848	-	-	508545.25	2274382.19	Геодезический метод	0.1	-
849	-	-	508536.02	2274384.03	Геодезический метод	0.1	-
850	-	-	508533.92	2274375.60	Геодезический метод	0.1	-
851	-	-	508529.57	2274376.69	Геодезический метод	0.1	-
852	-	-	508512.82	2274380.88	Геодезический метод	0.1	-
853	-	-	508508.72	2274381.90	Геодезический метод	0.1	-
854	-	-	508498.76	2274384.36	Геодезический метод	0.1	-
855	-	-	508496.02	2274385.05	Геодезический метод	0.1	-
856	-	-	508493.28	2274385.73	Геодезический метод	0.1	-
857	-	-	508486.82	2274387.35	Геодезический метод	0.1	-
858	-	-	508488.13	2274392.49	Геодезический метод	0.1	-
859	-	-	508482.10	2274394.18	Геодезический метод	0.1	-
860	-	-	508473.69	2274396.57	Геодезический метод	0.1	-
861	-	-	508475.27	2274405.12	Геодезический метод	0.1	-
862	-	-	508478.15	2274417.62	Геодезический метод	0.1	-
863	-	-	508477.80	2274417.73	Геодезический метод	0.1	-
864	-	-	508480.89	2274431.01	Геодезический	0.1	-

Сведения о местоположении измененных (уточненных) границ объекта

1. Система координат МСК-45, зона 2

2. Сведения о характерных точках границ объекта

Обозначение характерных точек границ	Существующие координаты, м		Измененные (уточненные) координаты, м		Метод определения координат характерной точки	Средняя квадратическая погрешность положения характерной точки (Mt), м	Описание обозначения точки на местности (при наличии)
	X	Y	X	Y			
					метод		
865	-	-	508481.69	2274432.11	Геодезический метод	0.1	-
866	-	-	508484.57	2274444.29	Геодезический метод	0.1	-
867	-	-	508501.91	2274440.06	Геодезический метод	0.1	-
868	-	-	508503.51	2274446.90	Геодезический метод	0.1	-
869	-	-	508557.50	2274434.04	Геодезический метод	0.1	-
870	-	-	508558.51	2274434.05	Геодезический метод	0.1	-
823	509048.67	2277608.38	508565.82	2274462.13	Геодезический метод	0.1	-
							-
871	509016.75	2273734.36	508174.10	2274467.61	Геодезический метод	0.1	-
872	509022.51	2273729.31	508184.63	2274464.34	Геодезический метод	0.1	-
873	509023.48	2273728.46	508194.17	2274461.40	Геодезический метод	0.1	-
874	509025.05	2273727.23	508229.76	2274452.62	Геодезический метод	0.1	-
875	509063.36	2273697.36	508243.18	2274445.83	Геодезический метод	0.1	-
876	509070.51	2273706.56	508248.47	2274442.89	Геодезический метод	0.1	-
877	509073.57	2273727.81	508250.99	2274441.04	Геодезический метод	0.1	-
878	509076.55	2273744.60	508257.01	2274438.29	Геодезический метод	0.1	-
879	509076.26	2273749.47	508268.41	2274434.47	Геодезический метод	0.1	-
880	509055.05	2273756.98	508275.75	2274432.70	Геодезический метод	0.1	-
881	509049.09	2273759.34	508273.30	2274423.32	Геодезический метод	0.1	-
882	509047.16	2273760.11	508274.21	2274422.58	Геодезический метод	0.1	-
883	509042.35	2273760.55	508279.36	2274421.18	Геодезический метод	0.1	-
884	509037.97	2273760.96	508269.19	2274372.91	Геодезический метод	0.1	-
885	509005.92	2273763.95	508265.99	2274373.42	Геодезический метод	0.1	-
886	509004.32	2273759.60	508262.24	2274374.29	Геодезический метод	0.1	-
887	509003.80	2273758.20	508161.91	2274397.05	Геодезический метод	0.1	-
888	509003.69	2273757.91	508159.72	2274400.38	Геодезический	0.1	-

Сведения о местоположении измененных (уточненных) границ объекта

1. Система координат МСК-45, зона 2

2. Сведения о характерных точках границ объекта

Обозначение характерных точек границ	Существующие координаты, м		Измененные (уточненные) координаты, м		Метод определения координат характерной точки	Средняя квадратическая погрешность положения характерной точки (Mt), м	Описание обозначения точки на местности (при наличии)
	X	Y	X	Y			
					метод		
889	509002.32	2273754.11	508166.11	2274430.39	Геодезический метод	0.1	-
890	509002.15	2273753.62	508168.07	2274439.59	Геодезический метод	0.1	-
871	509016.75	2273734.36	508174.10	2274467.61	Геодезический метод	0.1	-
							-
891	510962.72	2276997.87	508907.89	2274493.00	Геодезический метод	0.1	-
892	510961.61	2277002.96	508926.12	2274489.18	Геодезический метод	0.1	-
893	510959.99	2277010.14	508928.83	2274488.17	Геодезический метод	0.1	-
894	510956.42	2277025.87	508931.57	2274486.68	Геодезический метод	0.1	-
895	510955.94	2277027.01	508937.57	2274485.53	Геодезический метод	0.1	-
896	510950.27	2277051.41	508936.63	2274479.06	Геодезический метод	0.1	-
897	510949.34	2277055.49	508935.60	2274474.70	Геодезический метод	0.09	-
898	510904.26	2277044.23	508932.78	2274475.29	Геодезический метод	0.09	-
899	510919.08	2276986.53	508931.88	2274469.43	Геодезический метод	0.09	-
900	510922.53	2276987.40	508930.04	2274455.66	Геодезический метод	0.09	-
901	510936.77	2276990.97	508928.79	2274447.94	Геодезический метод	0.09	-
902	510940.17	2276991.82	508917.56	2274450.37	Геодезический метод	0.1	-
903	510943.42	2276992.64	508902.63	2274454.28	Геодезический метод	0.1	-
904	510949.41	2276994.14	508900.59	2274454.93	Геодезический метод	0.1	-
905	510955.41	2276995.64	508901.12	2274457.00	Геодезический метод	0.1	-
906	-	-	508901.58	2274460.05	Геодезический метод	0.1	-
907	-	-	508902.35	2274464.75	Геодезический метод	0.1	-
908	-	-	508903.78	2274470.84	Геодезический метод	0.1	-
891	510962.72	2276997.87	508907.89	2274493.00	Геодезический метод	0.1	-
							-
909	510956.01	2276500.03	507988.71	2274655.18	Геодезический метод	0.08	-
910	510950.03	2276537.73	508046.20	2274642.81	Картометрический метод	1	-

Сведения о местоположении измененных (уточненных) границ объекта

1. Система координат МСК-45, зона 2

2. Сведения о характерных точках границ объекта

Обозначение характерных точек границ	Существующие координаты, м		Измененные (уточненные) координаты, м		Метод определения координат характерной точки	Средняя квадратическая погрешность положения характерной точки (Mt), м	Описание обозначения точки на местности (при наличии)
	X	Y	X	Y			
911	510946.80	2276536.88	508036.25	2274595.91	Картометрический метод	1	-
912	510896.52	2276523.63	508028.14	2274558.75	Картометрический метод	1	-
913	510917.37	2276487.33	508020.05	2274520.74	Геодезический метод	0.09	-
914	510941.18	2276492.61	508019.28	2274517.73	Геодезический метод	0.09	-
915	-	-	508018.21	2274511.81	Геодезический метод	0.09	-
916	-	-	508016.51	2274503.73	Геодезический метод	0.09	-
917	-	-	508014.14	2274491.20	Геодезический метод	0.09	-
918	-	-	508005.88	2274452.50	Геодезический метод	0.09	-
919	-	-	508004.34	2274444.74	Геодезический метод	0.09	-
920	-	-	508003.13	2274439.46	Геодезический метод	0.09	-
921	-	-	508002.05	2274434.24	Геодезический метод	0.09	-
922	-	-	508000.46	2274426.51	Геодезический метод	0.09	-
923	-	-	507986.30	2274429.49	Геодезический метод	0.09	-
924	-	-	507981.64	2274429.71	Геодезический метод	0.09	-
925	-	-	507945.70	2274437.19	Геодезический метод	0.09	-
926	-	-	507945.72	2274437.90	Геодезический метод	0.09	-
927	-	-	507919.36	2274443.01	Геодезический метод	0.09	-
928	-	-	507908.11	2274445.73	Геодезический метод	0.09	-
929	-	-	507884.48	2274456.82	Геодезический метод	0.09	-
930	-	-	507899.96	2274508.34	Геодезический метод	0.09	-
931	-	-	507919.97	2274517.63	Геодезический метод	0.09	-
932	-	-	507929.37	2274544.39	Картометрический метод	1	-
933	-	-	507932.41	2274543.47	Картометрический метод	1	-
934	-	-	507944.41	2274586.93	Картометрический метод	1	-
935	-	-	507947.01	2274586.24	Геодезический метод	0.1	-
936	-	-	507950.70	2274585.21	Геодезический	0.1	-

Сведения о местоположении измененных (уточненных) границ объекта

1. Система координат МСК-45, зона 2

2. Сведения о характерных точках границ объекта

Обозначение характерных точек границ	Существующие координаты, м		Измененные (уточненные) координаты, м		Метод определения координат характерной точки	Средняя квадратическая погрешность положения характерной точки (Mt), м	Описание обозначения точки на местности (при наличии)
	X	Y	X	Y			
					метод		
937	-	-	507952.47	2274588.49	Геодезический метод	0.1	-
938	-	-	507979.65	2274607.43	Картометрический метод	1	-
939	-	-	507986.23	2274605.78	Картометрический метод	1	-
940	-	-	507988.85	2274618.67	Геодезический метод	0.1	Долговременный межевой знак
941	-	-	507986.27	2274619.13	Картометрический метод	1	-
942	-	-	507984.83	2274619.46	Геодезический метод	0.08	-
943	-	-	507985.03	2274621.28	Геодезический метод	0.08	-
944	-	-	507986.37	2274633.56	Геодезический метод	0.08	-
909	510956.01	2276500.03	507988.71	2274655.18	Геодезический метод	0.08	-
							-
945	514532.91	2278085.38	508377.11	2274659.18	Картометрический метод	1	-
946	514542.88	2278037.42	508394.87	2274655.52	Картометрический метод	1	-
947	514543.72	2278033.42	508395.47	2274658.38	Картометрический метод	1	-
948	514559.12	2277959.30	508397.86	2274658.86	Геодезический метод	0.1	-
949	514560.71	2277950.62	508428.19	2274652.45	Геодезический метод	0.1	-
950	514593.86	2277959.05	508427.97	2274651.48	Геодезический метод	0.1	-
951	514642.56	2277970.37	508429.51	2274651.10	Геодезический метод	0.1	-
952	514624.42	2278048.29	508426.84	2274639.44	Геодезический метод	0.1	-
953	514618.67	2278070.80	508436.14	2274637.73	Геодезический метод	0.1	-
954	514615.11	2278085.55	508439.03	2274636.84	Геодезический метод	0.1	-
955	514608.76	2278112.54	508444.10	2274633.57	Геодезический метод	0.1	-
956	514608.04	2278112.36	508444.72	2274630.58	Геодезический метод	0.1	-
957	514601.01	2278139.90	508439.64	2274604.45	Геодезический метод	0.1	-
958	514571.65	2278131.56	508436.05	2274605.19	Геодезический метод	0.1	-
959	514547.28	2278124.30	508435.44	2274602.63	Геодезический метод	0.1	-
960	514523.40	2278118.16	508430.08	2274604.04	Геодезический	0.1	-

Сведения о местоположении измененных (уточненных) границ объекта

1. Система координат МСК-45, зона 2

2. Сведения о характерных точках границ объекта

Обозначение характерных точек границ	Существующие координаты, м		Измененные (уточненные) координаты, м		Метод определения координат характерной точки	Средняя квадратическая погрешность положения характерной точки (Mt), м	Описание обозначения точки на местности (при наличии)
	X	Y	X	Y			
					метод		
961	-	-	508426.89	2274604.88	Геодезический метод	0.1	-
962	-	-	508427.09	2274606.11	Геодезический метод	0.1	-
963	-	-	508426.27	2274606.22	Картометрический метод	1	-
964	-	-	508425.31	2274599.94	Картометрический метод	1	-
965	-	-	508423.53	2274591.71	Картометрический метод	1	-
966	-	-	508405.97	2274595.00	Геодезический метод	0.09	-
967	-	-	508399.62	2274565.39	Геодезический метод	0.09	-
968	-	-	508337.00	2274578.69	Геодезический метод	0.1	-
969	-	-	508347.19	2274623.88	Картометрический метод	1	-
970	-	-	508364.57	2274620.42	Картометрический метод	1	-
971	-	-	508368.63	2274622.71	Картометрический метод	1	-
972	-	-	508369.12	2274622.58	Картометрический метод	1	-
973	-	-	508371.96	2274635.34	Картометрический метод	1	-
974	-	-	508371.72	2274635.43	Картометрический метод	1	-
975	-	-	508376.24	2274652.76	Картометрический метод	1	-
976	-	-	508375.89	2274652.85	Картометрический метод	1	-
945	514532.91	2278085.38	508377.11	2274659.18	Картометрический метод	1	-
							-
977	514543.70	2277744.86	508943.01	2274672.22	Геодезический метод	0.1	-
978	514543.12	2277755.72	508947.85	2274671.18	Геодезический метод	0.1	-
979	514539.92	2277814.90	508957.55	2274669.09	Геодезический метод	0.1	-
980	514528.02	2277908.25	508962.02	2274668.01	Геодезический метод	0.1	-
981	514524.07	2277929.14	508969.38	2274666.51	Картометрический метод	1	-
982	514504.10	2277923.65	508984.02	2274663.53	Картометрический метод	1	-
983	514472.01	2277914.34	509002.06	2274659.87	Картометрический метод	1	-
984	514409.76	2277897.06	509011.04	2274658.05	Картометрический	1	-

Сведения о местоположении измененных (уточненных) границ объекта

1. Система координат МСК-45, зона 2

2. Сведения о характерных точках границ объекта

Обозначение характерных точек границ	Существующие координаты, м		Измененные (уточненные) координаты, м		Метод определения координат характерной точки	Средняя квадратическая погрешность положения характерной точки (Mt), м	Описание обозначения точки на местности (при наличии)
	X	Y	X	Y			
					метод		
985	514397.60	2277893.59	509025.91	2274655.14	Геодезический метод	0.1	-
986	514391.91	2277892.10	509023.16	2274640.84	Геодезический метод	0.1	-
987	514380.89	2277888.38	509019.73	2274639.25	Геодезический метод	0.1	-
988	514368.64	2277885.19	509016.93	2274631.79	Геодезический метод	0.1	-
989	514372.43	2277869.91	509015.60	2274626.01	Геодезический метод	0.1	-
990	514373.47	2277861.86	509012.68	2274626.02	Геодезический метод	0.1	-
991	514376.36	2277849.84	509011.62	2274621.27	Геодезический метод	0.1	-
992	514392.51	2277780.84	508997.04	2274624.49	Геодезический метод	0.1	-
993	514394.98	2277769.98	508988.76	2274626.50	Геодезический метод	0.1	-
994	514400.38	2277746.31	508988.29	2274624.85	Геодезический метод	0.1	-
995	514407.55	2277716.24	508987.62	2274622.00	Геодезический метод	0.1	-
996	-	-	508989.06	2274621.75	Геодезический метод	0.1	-
997	-	-	508987.25	2274614.32	Геодезический метод	0.1	-
998	-	-	508984.70	2274604.90	Геодезический метод	0.1	-
999	-	-	508983.73	2274598.88	Геодезический метод	0.1	-
1000	-	-	508978.12	2274600.12	Геодезический метод	0.1	-
1001	-	-	508961.79	2274604.07	Геодезический метод	0.1	-
1002	-	-	508959.43	2274604.51	Геодезический метод	0.1	-
1003	-	-	508956.92	2274593.75	Геодезический метод	0.1	-
1004	-	-	508952.82	2274568.02	Геодезический метод	0.1	-
1005	-	-	508943.15	2274570.46	Геодезический метод	0.1	-
1006	-	-	508938.62	2274571.26	Геодезический метод	0.1	-
1007	-	-	508923.29	2274574.02	Геодезический метод	0.1	-
1008	-	-	508928.25	2274597.32	Геодезический метод	0.1	-
1009	-	-	508940.03	2274655.13	Геодезический метод	0.1	-

Сведения о местоположении измененных (уточненных) границ объекта

1. Система координат МСК-45, зона 2

2. Сведения о характерных точках границ объекта

Обозначение характерных точек границ	Существующие координаты, м		Измененные (уточненные) координаты, м		Метод определения координат характерной точки	Средняя квадратическая погрешность положения характерной точки (Mt), м	Описание обозначения точки на местности (при наличии)
	X	Y	X	Y			
1010	-	-	508940.87	2274659.16	Геодезический метод	0.1	-
1011	-	-	508941.35	2274663.60	Геодезический метод	0.1	-
977	514543.70	2277744.86	508943.01	2274672.22	Геодезический метод	0.1	-
							-
1012	514059.93	2278276.76	509708.50	2274799.89	Геодезический метод	0.1	Долговременный межевой знак
1013	514077.53	2278166.19	509716.45	2274788.83	Геодезический метод	0.1	Долговременный межевой знак
1014	514127.08	2278191.60	509717.57	2274777.54	Геодезический метод	0.1	Долговременный межевой знак
1015	514191.26	2278224.49	509717.94	2274774.98	Геодезический метод	0.1	Долговременный межевой знак
1016	514220.56	2278239.28	509719.02	2274771.43	Геодезический метод	0.1	Долговременный межевой знак
1017	514251.92	2278251.81	509719.51	2274768.48	Геодезический метод	0.1	Долговременный межевой знак
1018	514343.78	2278285.94	509721.07	2274764.11	Геодезический метод	0.1	Долговременный межевой знак
1019	514354.84	2278293.37	509721.88	2274761.82	Геодезический метод	0.1	Долговременный межевой знак
1020	514362.31	2278298.39	509737.77	2274761.68	Геодезический метод	0.1	Долговременный межевой знак
1021	514381.57	2278316.27	509737.76	2274760.67	Геодезический метод	0.1	Долговременный межевой знак
1022	514389.09	2278326.82	509748.31	2274760.56	Геодезический метод	0.1	Долговременный межевой знак
1023	514396.50	2278341.79	509748.48	2274758.18	Геодезический метод	0.1	Долговременный межевой знак
1024	514400.61	2278352.85	509748.23	2274744.34	Геодезический метод	0.1	Долговременный межевой знак
1025	514404.59	2278367.83	509748.21	2274743.35	Геодезический метод	0.1	Долговременный межевой знак
1026	514406.49	2278381.55	509717.49	2274743.58	Геодезический метод	0.1	Долговременный межевой знак
1027	514407.13	2278392.87	509717.35	2274750.90	Геодезический метод	0.1	Долговременный межевой знак
1028	514408.92	2278413.18	509714.25	2274750.70	Геодезический метод	0.1	Долговременный межевой знак
1029	514383.23	2278513.91	509713.57	2274749.98	Геодезический метод	0.1	Долговременный межевой знак
1030	514367.70	2278510.86	509713.76	2274743.81	Геодезический метод	0.1	Долговременный межевой знак
1031	514373.74	2278461.28	509709.35	2274743.45	Геодезический метод	0.1	Долговременный межевой знак
1032	514361.15	2278438.20	509709.17	2274746.72	Геодезический метод	0.1	Долговременный межевой знак
1033	514334.68	2278469.62	509709.17	2274749.37	Геодезический метод	0.1	Долговременный межевой знак

Сведения о местоположении измененных (уточненных) границ объекта

1. Система координат МСК-45, зона 2

2. Сведения о характерных точках границ объекта

Обозначение характерных точек границ	Существующие координаты, м		Измененные (уточненные) координаты, м		Метод определения координат характерной точки	Средняя квадратическая погрешность положения характерной точки (Mt), м	Описание обозначения точки на местности (при наличии)
	X	Y	X	Y			
1034	514326.76	2278492.06	509706.64	2274753.80	Геодезический метод	0.1	Долговременный межевой знак
1035	514297.80	2278518.11	509703.65	2274756.99	Геодезический метод	0.1	Долговременный межевой знак
1036	514291.61	2278537.97	509686.88	2274762.41	Геодезический метод	0.1	Долговременный межевой знак
1037	514271.11	2278525.07	509687.43	2274766.47	Геодезический метод	0.1	Долговременный межевой знак
1038	514265.06	2278491.54	509687.58	2274767.97	Геодезический метод	0.1	Долговременный межевой знак
1039	514229.53	2278401.39	509696.54	2274765.85	Геодезический метод	0.1	Долговременный межевой знак
1040	514179.20	2278355.64	509694.69	2274785.01	Геодезический метод	0.1	Долговременный межевой знак
1041	514179.13	2278300.54	509696.00	2274798.22	Геодезический метод	0.1	Долговременный межевой знак
1012	514059.93	2278276.76	509708.50	2274799.89	Геодезический метод	0.1	Долговременный межевой знак
							-
1042	511775.12	2277640.42	508248.71	2274817.81	Геодезический метод	0.1	-
1043	511751.25	2277683.62	508286.06	2274810.07	Геодезический метод	0.1	-
1044	511730.90	2277678.14	508290.62	2274809.21	Геодезический метод	0.1	-
1045	511743.27	2277632.14	508295.72	2274808.23	Геодезический метод	0.1	-
1046	-	-	508301.57	2274807.48	Геодезический метод	0.1	-
1047	-	-	508308.65	2274806.08	Геодезический метод	0.2	-
1048	-	-	508315.07	2274804.82	Геодезический метод	0.2	-
1049	-	-	508320.10	2274803.83	Геодезический метод	0.2	-
1050	-	-	508334.54	2274801.07	Геодезический метод	0.2	-
1051	-	-	508346.80	2274798.63	Геодезический метод	0.2	-
1052	-	-	508355.45	2274796.80	Геодезический метод	0.2	-
1053	-	-	508345.54	2274748.81	Геодезический метод	0.1	-
1054	-	-	508293.97	2274758.63	Геодезический метод	0.1	-
1055	-	-	508293.27	2274758.79	Геодезический метод	0.1	-
1056	-	-	508293.42	2274759.27	Геодезический метод	0.1	-
1057	-	-	508292.93	2274759.42	Геодезический метод	0.1	-

Сведения о местоположении измененных (уточненных) границ объекта

1. Система координат МСК-45, зона 2

2. Сведения о характерных точках границ объекта

Обозначение характерных точек границ	Существующие координаты, м		Измененные (уточненные) координаты, м		Метод определения координат характерной точки	Средняя квадратическая погрешность положения характерной точки (Mt), м	Описание обозначения точки на местности (при наличии)
	X	Y	X	Y			
1058	-	-	508295.67	2274776.23	Геодезический метод	0.1	-
1059	-	-	508298.02	2274788.71	Геодезический метод	0.1	-
1060	-	-	508282.60	2274790.84	Геодезический метод	0.1	-
1061	-	-	508244.64	2274797.57	Геодезический метод	0.1	-
1042	511775.12	2277640.42	508248.71	2274817.81	Геодезический метод	0.1	-
							-
1062	511741.31	2277701.63	509324.60	2274827.56	Картометрический метод	1	-
1063	511688.99	2277796.33	509344.34	2274823.21	Геодезический метод	0.1	Долговременный межевой знак
1064	511655.23	2277787.22	509352.43	2274821.43	Геодезический метод	0.1	Долговременный межевой знак
1065	511660.35	2277767.67	509365.26	2274818.88	Геодезический метод	0.1	-
1066	511665.49	2277748.08	509369.83	2274818.65	Геодезический метод	0.1	-
1067	511671.74	2277724.87	509391.90	2274813.73	Геодезический метод	0.1	-
1068	511682.26	2277685.77	509383.46	2274773.64	Геодезический метод	0.1	-
1069	-	-	509381.64	2274764.96	Геодезический метод	0.1	-
1070	-	-	509348.55	2274771.49	Геодезический метод	0.1	-
1071	-	-	509341.43	2274773.36	Геодезический метод	0.1	-
1072	-	-	509333.94	2274775.01	Геодезический метод	0.1	-
1073	-	-	509316.62	2274778.42	Геодезический метод	0.1	-
1074	-	-	509315.43	2274778.70	Картометрический метод	1	-
1075	-	-	509318.11	2274793.18	Картометрический метод	1	-
1062	511741.31	2277701.63	509324.60	2274827.56	Картометрический метод	1	-
							-
1076	513273.32	2277252.06	508115.81	2274846.95	Картометрический метод	1	-
1077	513240.66	2277395.42	508152.10	2274838.68	Геодезический метод	0.1	-
1078	513135.00	2277339.17	508156.23	2274837.74	Геодезический метод	0.1	-
1079	513167.57	2277277.98	508160.24	2274836.84	Геодезический метод	0.1	-
1080	513169.51	2277269.45	508183.73	2274831.74	Геодезический	0.2	-

Сведения о местоположении измененных (уточненных) границ объекта

1. Система координат МСК-45, зона 2

2. Сведения о характерных точках границ объекта

Обозначение характерных точек границ	Существующие координаты, м		Измененные (уточненные) координаты, м		Метод определения координат характерной точки	Средняя квадратическая погрешность положения характерной точки (Mt), м	Описание обозначения точки на местности (при наличии)
	X	Y	X	Y			
					метод		
1081	513189.02	2277273.88	508186.96	2274830.94	Геодезический метод	0.2	-
1082	513197.91	2277234.88	508190.64	2274829.94	Геодезический метод	0.1	-
1083	-	-	508191.11	2274829.84	Геодезический метод	0.1	-
1084	-	-	508190.96	2274829.13	Геодезический метод	0.1	-
1085	-	-	508184.74	2274802.50	Геодезический метод	0.1	-
1086	-	-	508181.05	2274785.67	Геодезический метод	0.1	-
1087	-	-	508174.32	2274787.33	Геодезический метод	0.1	-
1088	-	-	508169.78	2274788.38	Геодезический метод	0.1	-
1089	-	-	508169.59	2274787.49	Геодезический метод	0.1	-
1090	-	-	508160.53	2274789.47	Геодезический метод	0.1	-
1091	-	-	508159.50	2274784.61	Геодезический метод	0.1	-
1092	-	-	508159.22	2274783.45	Геодезический метод	0.1	-
1093	-	-	508158.58	2274780.41	Геодезический метод	0.1	-
1094	-	-	508158.51	2274780.12	Геодезический метод	0.1	-
1095	-	-	508155.84	2274767.70	Геодезический метод	0.1	-
1096	-	-	508153.93	2274758.94	Геодезический метод	0.1	-
1097	-	-	508153.33	2274759.07	Геодезический метод	0.1	-
1098	-	-	508151.90	2274752.94	Геодезический метод	0.1	-
1099	-	-	508149.35	2274741.39	Геодезический метод	0.1	-
1100	-	-	508142.20	2274743.54	Геодезический метод	0.1	-
1101	-	-	508133.26	2274745.55	Геодезический метод	0.1	-
1102	-	-	508128.69	2274726.74	Картометрический метод	1	-
1103	-	-	508125.98	2274727.51	Геодезический метод	0.1	-
1104	-	-	508125.46	2274725.61	Геодезический метод	0.1	-
1105	-	-	508124.77	2274722.14	Геодезический метод	0.1	-

Сведения о местоположении измененных (уточненных) границ объекта

1. Система координат МСК-45, зона 2

2. Сведения о характерных точках границ объекта

Обозначение характерных точек границ	Существующие координаты, м		Измененные (уточненные) координаты, м		Метод определения координат характерной точки	Средняя квадратическая погрешность положения характерной точки (Mt), м	Описание обозначения точки на местности (при наличии)
	X	Y	X	Y			
1106	-	-	508124.17	2274718.85	Геодезический метод	0.1	-
1107	-	-	508124.10	2274717.72	Геодезический метод	0.1	-
1108	-	-	508123.12	2274712.06	Геодезический метод	0.1	-
1109	-	-	508118.87	2274688.67	Геодезический метод	0.1	-
1110	-	-	508132.63	2274685.75	Геодезический метод	0.1	-
1111	-	-	508138.77	2274684.85	Геодезический метод	0.1	-
1112	-	-	508142.03	2274684.36	Геодезический метод	0.1	-
1113	-	-	508146.28	2274683.96	Геодезический метод	0.1	-
1114	-	-	508145.01	2274678.17	Картометрический метод	1	-
1115	-	-	508148.11	2274677.56	Геодезический метод	0.1	-
1116	-	-	508143.51	2274653.98	Геодезический метод	0.1	-
1117	-	-	508144.01	2274651.96	Геодезический метод	0.1	-
1118	-	-	508155.69	2274649.75	Геодезический метод	0.1	-
1119	-	-	508154.47	2274642.24	Геодезический метод	0.1	-
1120	-	-	508165.48	2274639.59	Геодезический метод	0.1	-
1121	-	-	508183.57	2274636.54	Геодезический метод	0.1	-
1122	-	-	508178.56	2274612.47	Картометрический метод	1	-
1123	-	-	508161.27	2274616.43	Картометрический метод	1	-
1124	-	-	508097.97	2274627.22	Геодезический метод	0.1	-
1125	-	-	508088.34	2274629.21	Геодезический метод	0.1	-
1126	-	-	508071.48	2274632.63	Геодезический метод	0.1	-
1127	-	-	508074.94	2274649.30	Геодезический метод	0.1	-
1128	-	-	508077.00	2274659.30	Геодезический метод	0.1	-
1129	-	-	508088.98	2274716.86	Картометрический метод	1	-
1130	-	-	508089.11	2274717.43	Картометрический метод	1	-
1131	-	-	508090.90	2274725.97	Картометрический	1	-

Сведения о местоположении измененных (уточненных) границ объекта

1. Система координат МСК-45, зона 2

2. Сведения о характерных точках границ объекта

Обозначение характерных точек границ	Существующие координаты, м		Измененные (уточненные) координаты, м		Метод определения координат характерной точки	Средняя квадратическая погрешность положения характерной точки (Mt), м	Описание обозначения точки на местности (при наличии)
	X	Y	X	Y			
					метод		
1132	-	-	508093.17	2274736.75	Картометрический метод	1	-
1133	-	-	508101.10	2274774.02	Геодезический метод	0.1	-
1134	-	-	508103.26	2274784.41	Геодезический метод	0.1	Долговременный межевой знак
1135	-	-	508105.98	2274798.00	Геодезический метод	0.1	Долговременный межевой знак
1136	-	-	508106.67	2274801.17	Геодезический метод	0.1	Долговременный межевой знак
1137	-	-	508109.64	2274814.12	Геодезический метод	0.1	-
1138	-	-	508111.78	2274824.78	Геодезический метод	0.1	-
1076	513273.32	2277252.06	508115.81	2274846.95	Картометрический метод	1	-
							-
1139	512875.23	2277567.81	508982.22	2274865.75	Картометрический метод	1	-
1140	512868.80	2277579.73	509051.51	2274852.71	Картометрический метод	1	-
1141	512962.63	2277626.61	509050.28	2274844.35	Геодезический метод	0.1	-
1142	512971.31	2277631.90	509048.25	2274834.20	Геодезический метод	0.1	-
1143	512988.35	2277642.35	509049.51	2274829.87	Геодезический метод	0.1	-
1144	513043.66	2277671.06	509046.91	2274820.42	Геодезический метод	0.1	-
1145	513139.13	2277721.48	509046.30	2274817.32	Геодезический метод	0.1	-
1146	513129.42	2277740.45	509045.92	2274815.30	Геодезический метод	0.1	-
1147	513063.04	2277705.04	509044.42	2274807.61	Геодезический метод	0.1	-
1148	513004.64	2277674.56	509043.36	2274802.63	Геодезический метод	0.1	Долговременный межевой знак
1149	512986.02	2277664.85	509034.13	2274804.34	Геодезический метод	0.1	Долговременный межевой знак
1150	512983.08	2277663.32	509031.07	2274789.25	Геодезический метод	0.1	Долговременный межевой знак
1151	512977.35	2277660.32	509023.69	2274790.58	Картометрический метод	1	-
1152	512959.37	2277650.68	509014.36	2274745.11	Картометрический метод	1	-
1153	512900.89	2277619.85	508999.34	2274748.16	Картометрический метод	1	-
1154	512895.03	2277616.76	508998.10	2274742.08	Картометрический метод	1	-
1155	512831.55	2277583.16	508998.60	2274741.97	Геодезический	0.1	-

Сведения о местоположении измененных (уточненных) границ объекта

1. Система координат МСК-45, зона 2

2. Сведения о характерных точках границ объекта

Обозначение характерных точек границ	Существующие координаты, м		Измененные (уточненные) координаты, м		Метод определения координат характерной точки	Средняя квадратическая погрешность положения характерной точки (Mt), м	Описание обозначения точки на местности (при наличии)
	X	Y	X	Y			
					метод		
1156	512823.95	2277579.14	508995.67	2274728.00	Геодезический метод	0.1	-
1157	512814.87	2277574.70	508995.10	2274727.42	Геодезический метод	0.1	-
1158	512807.69	2277571.19	508991.55	2274710.58	Картометрический метод	1	-
1159	512789.60	2277562.36	508983.87	2274712.25	Картометрический метод	1	-
1160	512778.45	2277556.92	508983.00	2274707.82	Картометрический метод	1	-
1161	512793.95	2277526.69	508968.40	2274710.82	Картометрический метод	1	-
1162	512804.46	2277532.01	508967.89	2274708.39	Картометрический метод	1	-
1163	512810.86	2277535.24	508951.96	2274711.57	Картометрический метод	1	-
1164	512817.55	2277538.64	508969.74	2274800.30	Картометрический метод	1	-
1165	512850.28	2277555.20	508971.07	2274807.41	Картометрический метод	1	-
1139	512875.23	2277567.81	508982.22	2274865.75	Картометрический метод	1	-
							-
1166	512568.13	2275856.25	507729.11	2274925.40	Геодезический метод	0.1	-
1167	512617.56	2275759.03	507745.00	2274922.41	Геодезический метод	0.1	-
1168	512698.50	2275798.20	507745.25	2274923.77	Геодезический метод	0.1	-
1169	512648.67	2275894.91	507748.13	2274923.28	Геодезический метод	0.1	-
1170	-	-	507747.87	2274921.86	Геодезический метод	0.1	-
1171	-	-	507776.41	2274916.49	Геодезический метод	0.1	-
1172	-	-	507774.43	2274906.15	Геодезический метод	0.1	-
1173	-	-	507773.06	2274897.50	Геодезический метод	0.1	-
1174	-	-	507772.42	2274893.85	Геодезический метод	0.1	-
1175	-	-	507779.85	2274892.35	Геодезический метод	0.1	-
1176	-	-	507779.62	2274878.90	Геодезический метод	0.1	-
1177	-	-	507780.07	2274878.98	Геодезический метод	0.1	-
1178	-	-	507779.22	2274874.82	Геодезический метод	0.1	-
1179	-	-	507778.43	2274869.57	Геодезический	0.1	-

Сведения о местоположении измененных (уточненных) границ объекта

1. Система координат МСК-45, зона 2

2. Сведения о характерных точках границ объекта

Обозначение характерных точек границ	Существующие координаты, м		Измененные (уточненные) координаты, м		Метод определения координат характерной точки	Средняя квадратическая погрешность положения характерной точки (Mt), м	Описание обозначения точки на местности (при наличии)
	X	Y	X	Y			
					метод		
1180	-	-	507778.31	2274866.08	Геодезический метод	0.1	-
1181	-	-	507776.95	2274861.46	Геодезический метод	0.1	-
1182	-	-	507776.75	2274854.99	Геодезический метод	0.1	-
1183	-	-	507776.47	2274851.31	Геодезический метод	0.1	-
1184	-	-	507780.87	2274850.23	Геодезический метод	0.1	-
1185	-	-	507787.14	2274849.00	Геодезический метод	0.1	-
1186	-	-	507791.07	2274848.03	Геодезический метод	0.1	-
1187	-	-	507795.81	2274846.96	Геодезический метод	0.1	-
1188	-	-	507791.62	2274827.32	Геодезический метод	0.1	-
1189	-	-	507789.11	2274824.58	Геодезический метод	0.1	-
1190	-	-	507788.61	2274823.32	Геодезический метод	0.1	-
1191	-	-	507786.89	2274823.31	Геодезический метод	0.1	-
1192	-	-	507786.77	2274822.22	Геодезический метод	0.1	-
1193	-	-	507783.31	2274822.84	Геодезический метод	0.1	-
1194	-	-	507770.04	2274824.30	Геодезический метод	0.1	-
1195	-	-	507761.17	2274824.35	Геодезический метод	0.1	-
1196	-	-	507753.91	2274825.06	Геодезический метод	0.1	-
1197	-	-	507751.11	2274825.37	Геодезический метод	0.1	-
1198	-	-	507748.40	2274825.64	Геодезический метод	0.1	-
1199	-	-	507746.86	2274825.80	Геодезический метод	0.1	-
1200	-	-	507747.56	2274834.99	Геодезический метод	0.1	-
1201	-	-	507747.97	2274840.28	Геодезический метод	0.1	-
1202	-	-	507749.08	2274854.66	Геодезический метод	0.1	-
1203	-	-	507732.06	2274857.01	Геодезический метод	0.1	-
1204	-	-	507721.68	2274858.42	Геодезический метод	0.1	-

Сведения о местоположении измененных (уточненных) границ объекта

1. Система координат МСК-45, зона 2

2. Сведения о характерных точках границ объекта

Обозначение характерных точек границ	Существующие координаты, м		Измененные (уточненные) координаты, м		Метод определения координат характерной точки	Средняя квадратическая погрешность положения характерной точки (Mt), м	Описание обозначения точки на местности (при наличии)
	X	Y	X	Y			
1205	-	-	507718.62	2274858.59	Геодезический метод	0.1	-
1206	-	-	507724.85	2274903.98	Геодезический метод	0.1	-
1207	-	-	507725.57	2274907.75	Геодезический метод	0.1	-
1166	512568.13	2275856.25	507729.11	2274925.40	Геодезический метод	0.1	-
							-
1208	512618.73	2277826.44	508773.41	2274930.88	Картометрический метод	1	-
1209	512566.35	2277928.58	508800.10	2274925.60	Геодезический метод	0.1	-
1210	512488.24	2277887.50	508800.43	2274925.67	Геодезический метод	0.1	-
1211	512502.08	2277861.16	508801.86	2274926.11	Геодезический метод	0.1	-
1212	512503.95	2277857.62	508802.95	2274925.90	Геодезический метод	0.1	-
1213	512541.44	2277786.35	508803.31	2274924.96	Геодезический метод	0.1	-
1214	512569.26	2277801.76	508809.56	2274923.76	Геодезический метод	0.1	-
1215	-	-	508876.55	2274909.96	Геодезический метод	0.1	-
1216	-	-	508924.14	2274900.13	Картометрический метод	1	-
1217	-	-	508918.57	2274873.27	Геодезический метод	0.1	-
1218	-	-	508915.18	2274857.87	Геодезический метод	0.1	-
1219	-	-	508912.11	2274841.66	Геодезический метод	0.1	-
1220	-	-	508906.89	2274814.27	Геодезический метод	0.1	-
1221	-	-	508906.04	2274814.45	Геодезический метод	0.1	-
1222	-	-	508904.32	2274804.70	Геодезический метод	0.1	-
1223	-	-	508904.94	2274804.02	Геодезический метод	0.1	-
1224	-	-	508903.69	2274797.44	Геодезический метод	0.1	-
1225	-	-	508903.45	2274797.48	Геодезический метод	0.1	-
1226	-	-	508900.13	2274780.80	Геодезический метод	0.1	-
1227	-	-	508900.53	2274780.73	Геодезический метод	0.1	-
1228	-	-	508900.22	2274779.16	Геодезический метод	0.1	-

Сведения о местоположении измененных (уточненных) границ объекта

1. Система координат МСК-45, зона 2

2. Сведения о характерных точках границ объекта

Обозначение характерных точек границ	Существующие координаты, м		Измененные (уточненные) координаты, м		Метод определения координат характерной точки	Средняя квадратическая погрешность положения характерной точки (Mt), м	Описание обозначения точки на местности (при наличии)
	X	Y	X	Y			
1229	-	-	508899.91	2274777.45	Геодезический метод	0.1	-
1230	-	-	508879.76	2274671.60	Геодезический метод	0.1	-
1231	-	-	508879.64	2274670.89	Геодезический метод	0.1	-
1232	-	-	508878.26	2274664.09	Геодезический метод	0.1	-
1233	-	-	508872.40	2274634.52	Геодезический метод	0.1	-
1234	-	-	508856.80	2274558.06	Картометрический метод	1	-
1235	-	-	508854.90	2274548.82	Картометрический метод	1	-
1236	-	-	508844.40	2274497.54	Картометрический метод	1	-
1237	-	-	508842.78	2274490.18	Картометрический метод	1	-
1238	-	-	508837.66	2274466.58	Картометрический метод	1	-
1239	-	-	508822.13	2274470.07	Картометрический метод	1	-
1240	-	-	508799.30	2274475.38	Геодезический метод	0.1	-
1241	-	-	508804.41	2274497.99	Геодезический метод	0.1	-
1242	-	-	508801.53	2274498.59	Геодезический метод	0.1	-
1243	-	-	508807.28	2274526.85	Геодезический метод	0.1	-
1244	-	-	508795.66	2274529.26	Геодезический метод	0.1	-
1245	-	-	508799.48	2274549.30	Геодезический метод	0.1	-
1246	-	-	508800.83	2274556.41	Картометрический метод	1	-
1247	-	-	508815.74	2274553.65	Картометрический метод	1	-
1248	-	-	508818.29	2274565.39	Картометрический метод	1	-
1249	-	-	508821.43	2274580.16	Геодезический метод	0.1	-
1250	-	-	508829.17	2274616.58	Геодезический метод	0.1	-
1251	-	-	508815.82	2274619.36	Геодезический метод	0.1	-
1252	-	-	508821.61	2274644.85	Геодезический метод	0.1	-
1253	-	-	508823.52	2274653.31	Геодезический метод	0.1	-
1254	-	-	508821.01	2274653.99	Геодезический	0.1	-

Сведения о местоположении измененных (уточненных) границ объекта

1. Система координат МСК-45, зона 2

2. Сведения о характерных точках границ объекта

Обозначение характерных точек границ	Существующие координаты, м		Измененные (уточненные) координаты, м		Метод определения координат характерной точки	Средняя квадратическая погрешность положения характерной точки (Mt), м	Описание обозначения точки на местности (при наличии)
	X	Y	X	Y			
					метод		
1255	-	-	508824.46	2274665.62	Геодезический метод	0.1	-
1256	-	-	508826.08	2274665.14	Геодезический метод	0.1	-
1257	-	-	508827.39	2274671.27	Геодезический метод	0.1	-
1258	-	-	508828.07	2274671.02	Геодезический метод	0.1	-
1259	-	-	508829.44	2274676.94	Геодезический метод	0.1	-
1260	-	-	508828.83	2274677.19	Геодезический метод	0.1	-
1261	-	-	508829.79	2274681.63	Геодезический метод	0.1	-
1262	-	-	508832.79	2274695.39	Геодезический метод	0.1	-
1263	-	-	508835.88	2274700.49	Геодезический метод	0.1	-
1264	-	-	508838.05	2274712.31	Геодезический метод	0.1	-
1265	-	-	508837.75	2274715.22	Геодезический метод	0.1	-
1266	-	-	508838.49	2274718.10	Геодезический метод	0.1	-
1267	-	-	508846.36	2274754.17	Геодезический метод	0.1	-
1268	-	-	508845.01	2274754.39	Геодезический метод	0.1	-
1269	-	-	508847.74	2274766.61	Геодезический метод	0.1	-
1270	-	-	508852.84	2274765.52	Геодезический метод	0.1	-
1271	-	-	508857.21	2274786.17	Геодезический метод	0.1	-
1272	-	-	508859.30	2274796.11	Геодезический метод	0.1	-
1273	-	-	508867.48	2274834.79	Геодезический метод	0.1	-
1274	-	-	508868.68	2274840.19	Геодезический метод	0.1	-
1275	-	-	508869.93	2274845.69	Геодезический метод	0.1	-
1276	-	-	508870.96	2274850.36	Геодезический метод	0.1	-
1277	-	-	508872.09	2274855.45	Геодезический метод	0.1	-
1278	-	-	508865.62	2274856.90	Геодезический метод	0.1	-
1279	-	-	508831.64	2274864.43	Геодезический метод	0.1	-

Сведения о местоположении измененных (уточненных) границ объекта

1. Система координат МСК-45, зона 2

2. Сведения о характерных точках границ объекта

Обозначение характерных точек границ	Существующие координаты, м		Измененные (уточненные) координаты, м		Метод определения координат характерной точки	Средняя квадратическая погрешность положения характерной точки (Mt), м	Описание обозначения точки на местности (при наличии)
	X	Y	X	Y			
1280	-	-	508829.47	2274854.66	Геодезический метод	0.09	-
1281	-	-	508829.31	2274854.70	Геодезический метод	0.09	-
1282	-	-	508819.26	2274857.14	Геодезический метод	0.1	-
1283	-	-	508815.82	2274836.52	Геодезический метод	0.1	-
1284	-	-	508814.28	2274828.54	Геодезический метод	0.1	-
1285	-	-	508808.87	2274830.00	Геодезический метод	0.1	-
1286	-	-	508798.87	2274829.76	Геодезический метод	0.1	-
1287	-	-	508794.59	2274830.84	Геодезический метод	0.1	-
1288	-	-	508782.28	2274833.48	Геодезический метод	0.1	-
1289	-	-	508783.31	2274838.33	Геодезический метод	0.1	-
1290	-	-	508759.99	2274842.41	Геодезический метод	0.1	-
1291	-	-	508761.04	2274847.14	Картометрический метод	1	-
1292	-	-	508764.41	2274864.15	Геодезический метод	0.1	-
1293	-	-	508760.66	2274864.87	Геодезический метод	0.1	-
1208	512618.73	2277826.44	508773.41	2274930.88	Картометрический метод	1	-
							-
1294	512459.90	2277013.79	509009.23	2274989.62	Геодезический метод	0.1	-
1295	512389.99	2277145.11	509029.16	2274987.22	Геодезический метод	0.1	-
1296	512386.10	2277152.43	509057.69	2274989.55	Геодезический метод	0.1	-
1297	512384.72	2277155.01	509070.92	2274986.91	Геодезический метод	0.1	-
1298	512218.76	2277066.67	509069.86	2274981.63	Геодезический метод	0.1	-
1299	512220.37	2277063.67	509074.82	2274980.43	Геодезический метод	0.1	-
1300	512224.18	2277056.51	509078.54	2274979.72	Геодезический метод	0.1	-
1301	512293.95	2276925.43	509083.01	2274978.55	Геодезический метод	0.09	-
1302	-	-	509081.70	2274971.14	Геодезический метод	0.09	-
1303	-	-	509088.36	2274970.18	Геодезический метод	0.09	-

Сведения о местоположении измененных (уточненных) границ объекта

1. Система координат МСК-45, зона 2

2. Сведения о характерных точках границ объекта

Обозначение характерных точек границ	Существующие координаты, м		Измененные (уточненные) координаты, м		Метод определения координат характерной точки	Средняя квадратическая погрешность положения характерной точки (Mt), м	Описание обозначения точки на местности (при наличии)
	X	Y	X	Y			
1304	-	-	509090.08	2274968.20	Геодезический метод	0.09	-
1305	-	-	509090.15	2274968.70	Геодезический метод	0.09	-
1306	-	-	509102.63	2274966.43	Геодезический метод	0.09	-
1307	-	-	509103.63	2274970.01	Геодезический метод	0.09	-
1308	-	-	509107.90	2274969.26	Геодезический метод	0.09	-
1309	-	-	509110.19	2274982.02	Картометрический метод	1	-
1310	-	-	509111.28	2274982.15	Геодезический метод	0.1	-
1311	-	-	509115.09	2274981.39	Геодезический метод	0.1	-
1312	-	-	509163.44	2274971.63	Геодезический метод	0.1	-
1313	-	-	509153.50	2274916.89	Геодезический метод	0.1	-
1314	-	-	509098.50	2274926.93	Геодезический метод	0.1	-
1315	-	-	509095.81	2274927.44	Геодезический метод	0.1	-
1316	-	-	509094.87	2274922.46	Геодезический метод	0.1	-
1317	-	-	509082.53	2274924.67	Геодезический метод	0.1	-
1318	-	-	509082.56	2274924.89	Геодезический метод	0.1	-
1319	-	-	509072.44	2274926.66	Геодезический метод	0.1	-
1320	-	-	509068.78	2274927.28	Геодезический метод	0.1	-
1321	-	-	509066.26	2274927.79	Геодезический метод	0.1	-
1322	-	-	509064.77	2274920.27	Геодезический метод	0.1	-
1323	-	-	509059.09	2274891.74	Геодезический метод	0.1	-
1324	-	-	509057.41	2274892.15	Геодезический метод	0.1	-
1325	-	-	509055.71	2274892.41	Геодезический метод	0.1	-
1326	-	-	509050.28	2274865.28	Геодезический метод	0.1	-
1327	-	-	509043.66	2274866.62	Геодезический метод	0.1	-
1328	-	-	509040.48	2274867.33	Геодезический метод	0.1	-
1329	-	-	509033.67	2274868.79	Геодезический	0.1	-

Сведения о местоположении измененных (уточненных) границ объекта

1. Система координат МСК-45, зона 2

2. Сведения о характерных точках границ объекта

Обозначение характерных точек границ	Существующие координаты, м		Измененные (уточненные) координаты, м		Метод определения координат характерной точки	Средняя квадратическая погрешность положения характерной точки (Mt), м	Описание обозначения точки на местности (при наличии)
	X	Y	X	Y			
					метод		
1330	-	-	509006.77	2274874.60	Геодезический метод	0.1	-
1331	-	-	508985.20	2274878.89	Геодезический метод	0.1	-
1332	-	-	508985.16	2274882.33	Геодезический метод	0.1	-
1333	-	-	508994.75	2274928.75	Геодезический метод	0.1	-
1334	-	-	508998.11	2274945.14	Геодезический метод	0.1	-
1335	-	-	509006.83	2274987.97	Геодезический метод	0.1	-
1294	512459.90	2277013.79	509009.23	2274989.62	Геодезический метод	0.1	-
							-
1336	512269.47	2275757.47	508435.34	2275028.02	Геодезический метод	0.1	-
1337	512269.85	2275756.60	508470.35	2275020.48	Геодезический метод	0.1	-
1338	512312.62	2275728.52	508486.30	2275017.02	Геодезический метод	0.1	-
1339	512326.65	2275739.80	508512.42	2275011.46	Геодезический метод	0.1	-
1340	512304.90	2275784.82	508511.58	2275007.84	Геодезический метод	0.1	-
1341	512300.44	2275794.09	508522.97	2275005.35	Геодезический метод	0.1	-
1342	512262.61	2275773.19	508523.86	2275009.11	Геодезический метод	0.1	-
1343	-	-	508563.94	2275000.89	Геодезический метод	0.1	-
1344	-	-	508582.92	2274997.06	Геодезический метод	0.1	-
1345	-	-	508599.26	2274993.47	Геодезический метод	0.2	-
1346	-	-	508593.93	2274969.12	Геодезический метод	0.2	-
1347	-	-	508598.82	2274968.15	Геодезический метод	0.1	-
1348	-	-	508661.77	2274955.81	Геодезический метод	0.1	-
1349	-	-	508752.30	2274938.09	Геодезический метод	0.1	-
1350	-	-	508751.83	2274935.63	Геодезический метод	0.1	-
1351	-	-	508747.99	2274916.31	Геодезический метод	0.1	-
1352	-	-	508746.54	2274908.55	Геодезический метод	0.1	-
1353	-	-	508745.80	2274904.60	Геодезический	0.1	-

Сведения о местоположении измененных (уточненных) границ объекта

1. Система координат МСК-45, зона 2

2. Сведения о характерных точках границ объекта

Обозначение характерных точек границ	Существующие координаты, м		Измененные (уточненные) координаты, м		Метод определения координат характерной точки	Средняя квадратическая погрешность положения характерной точки (Mt), м	Описание обозначения точки на местности (при наличии)
	X	Y	X	Y			
					метод		
1354	-	-	508734.44	2274847.22	Геодезический метод	0.1	-
1355	-	-	508734.04	2274844.87	Геодезический метод	0.1	-
1356	-	-	508730.27	2274825.19	Геодезический метод	0.1	-
1357	-	-	508710.31	2274723.10	Геодезический метод	0.1	-
1358	-	-	508710.13	2274723.14	Картометрический метод	1	-
1359	-	-	508658.04	2274734.02	Геодезический метод	0.1	-
1360	-	-	508655.42	2274737.65	Геодезический метод	0.1	-
1361	-	-	508651.94	2274738.26	Геодезический метод	0.1	-
1362	-	-	508658.22	2274765.28	Геодезический метод	0.1	-
1363	-	-	508668.18	2274812.42	Геодезический метод	0.1	-
1364	-	-	508628.08	2274820.53	Геодезический метод	0.1	-
1365	-	-	508625.14	2274822.33	Геодезический метод	0.1	-
1366	-	-	508631.38	2274849.27	Геодезический метод	0.1	-
1367	-	-	508631.47	2274849.60	Геодезический метод	0.1	-
1368	-	-	508624.17	2274851.22	Геодезический метод	0.1	-
1369	-	-	508625.18	2274855.95	Геодезический метод	0.1	-
1370	-	-	508625.33	2274856.61	Геодезический метод	0.1	-
1371	-	-	508626.12	2274860.50	Геодезический метод	0.1	-
1372	-	-	508627.31	2274866.23	Геодезический метод	0.1	-
1373	-	-	508627.47	2274866.17	Геодезический метод	0.1	-
1374	-	-	508628.20	2274869.81	Геодезический метод	0.1	-
1375	-	-	508627.37	2274870.10	Геодезический метод	0.1	-
1376	-	-	508628.24	2274873.97	Геодезический метод	0.1	-
1377	-	-	508626.26	2274874.40	Геодезический метод	0.1	-
1378	-	-	508622.27	2274875.17	Геодезический метод	0.1	-

Сведения о местоположении измененных (уточненных) границ объекта

1. Система координат МСК-45, зона 2

2. Сведения о характерных точках границ объекта

Обозначение характерных точек границ	Существующие координаты, м		Измененные (уточненные) координаты, м		Метод определения координат характерной точки	Средняя квадратическая погрешность положения характерной точки (Mt), м	Описание обозначения точки на местности (при наличии)
	X	Y	X	Y			
1379	-	-	508618.39	2274875.89	Геодезический метод	0.1	-
1380	-	-	508618.41	2274876.03	Геодезический метод	0.1	-
1381	-	-	508616.57	2274876.37	Геодезический метод	0.1	-
1382	-	-	508614.62	2274876.74	Геодезический метод	0.1	-
1383	-	-	508612.61	2274877.12	Геодезический метод	0.1	-
1384	-	-	508610.83	2274877.46	Геодезический метод	0.1	-
1385	-	-	508610.80	2274877.42	Геодезический метод	0.1	-
1386	-	-	508610.38	2274876.91	Геодезический метод	0.1	-
1387	-	-	508604.34	2274878.11	Геодезический метод	0.1	-
1388	-	-	508586.70	2274881.73	Геодезический метод	0.1	-
1389	-	-	508587.81	2274887.11	Геодезический метод	0.1	-
1390	-	-	508572.77	2274890.13	Геодезический метод	0.1	-
1391	-	-	508526.85	2274899.27	Геодезический метод	0.1	-
1392	-	-	508519.65	2274900.51	Геодезический метод	0.1	-
1393	-	-	508513.71	2274901.52	Геодезический метод	0.1	-
1394	-	-	508508.90	2274902.33	Геодезический метод	0.1	-
1395	-	-	508507.96	2274898.17	Геодезический метод	0.1	-
1396	-	-	508484.82	2274902.80	Геодезический метод	0.09	-
1397	-	-	508478.79	2274903.97	Геодезический метод	0.09	-
1398	-	-	508472.90	2274905.15	Геодезический метод	0.09	-
1399	-	-	508467.03	2274906.37	Геодезический метод	0.09	-
1400	-	-	508461.15	2274907.58	Геодезический метод	0.09	-
1401	-	-	508455.28	2274908.80	Геодезический метод	0.09	-
1402	-	-	508449.40	2274910.00	Геодезический метод	0.09	-
1403	-	-	508448.47	2274905.90	Геодезический метод	0.09	-
1404	-	-	508442.22	2274905.38	Геодезический	0.09	-

Сведения о местоположении измененных (уточненных) границ объекта

1. Система координат МСК-45, зона 2

2. Сведения о характерных точках границ объекта

Обозначение характерных точек границ	Существующие координаты, м		Измененные (уточненные) координаты, м		Метод определения координат характерной точки	Средняя квадратическая погрешность положения характерной точки (Mt), м	Описание обозначения точки на местности (при наличии)
	X	Y	X	Y			
					метод		
1405	-	-	508441.67	2274904.91	Геодезический метод	0.09	-
1406	-	-	508416.08	2274910.39	Геодезический метод	0.09	-
1407	-	-	508419.64	2274927.00	Геодезический метод	0.09	-
1408	-	-	508448.97	2274920.75	Геодезический метод	0.09	-
1409	-	-	508449.39	2274922.69	Геодезический метод	0.09	-
1410	-	-	508450.44	2274927.68	Геодезический метод	0.09	-
1411	-	-	508450.66	2274928.76	Геодезический метод	0.09	-
1412	-	-	508433.52	2274932.22	Геодезический метод	0.09	-
1413	-	-	508435.25	2274942.39	Геодезический метод	0.09	-
1414	-	-	508437.72	2274941.91	Геодезический метод	0.09	-
1415	-	-	508440.12	2274954.36	Геодезический метод	0.09	-
1416	-	-	508441.46	2274961.22	Геодезический метод	0.09	-
1417	-	-	508448.15	2274959.87	Геодезический метод	0.09	-
1418	-	-	508450.43	2274959.42	Геодезический метод	0.09	-
1419	-	-	508456.86	2274958.11	Геодезический метод	0.09	-
1420	-	-	508458.15	2274957.84	Геодезический метод	0.09	-
1421	-	-	508463.61	2274956.68	Картометрический метод	1	-
1422	-	-	508464.47	2274959.49	Геодезический метод	0.1	-
1423	-	-	508465.49	2274966.15	Геодезический метод	0.1	-
1424	-	-	508454.62	2274967.66	Геодезический метод	0.1	-
1425	-	-	508443.04	2274969.43	Геодезический метод	0.1	-
1426	-	-	508423.55	2274973.76	Геодезический метод	0.1	-
1427	-	-	508431.16	2275011.87	Геодезический метод	0.1	-
1428	-	-	508432.13	2275013.22	Геодезический метод	0.1	-
1336	512269.47	2275757.47	508435.34	2275028.02	Геодезический метод	0.1	-

Сведения о местоположении измененных (уточненных) границ объекта

1. Система координат МСК-45, зона 2

2. Сведения о характерных точках границ объекта

Обозначение характерных точек границ	Существующие координаты, м		Измененные (уточненные) координаты, м		Метод определения координат характерной точки	Средняя квадратическая погрешность положения характерной точки (Mt), м	Описание обозначения точки на местности (при наличии)
	X	Y	X	Y			
							-
1429	512083.52	2277185.40	508326.04	2275064.82	Геодезический метод	0.1	-
1430	512105.24	2277195.51	508398.21	2275049.30	Геодезический метод	0.1	-
1431	512067.65	2277263.74	508409.54	2275047.78	Геодезический метод	0.2	-
1432	512063.11	2277260.86	508402.76	2275014.95	Геодезический метод	0.1	-
1433	512045.75	2277288.91	508402.24	2275011.74	Геодезический метод	0.1	-
1434	512029.90	2277279.09	508394.56	2274977.66	Геодезический метод	0.1	-
1435	512047.30	2277251.05	508393.10	2274971.14	Геодезический метод	0.1	-
1436	-	-	508391.05	2274961.89	Геодезический метод	0.1	-
1437	-	-	508389.51	2274953.14	Картометрический метод	1	-
1438	-	-	508384.83	2274931.04	Геодезический метод	0.09	-
1439	-	-	508379.32	2274905.47	Геодезический метод	0.09	-
1440	-	-	508378.75	2274903.49	Геодезический метод	0.09	-
1441	-	-	508375.95	2274890.58	Геодезический метод	0.1	-
1442	-	-	508373.58	2274878.53	Геодезический метод	0.1	-
1443	-	-	508373.00	2274878.62	Геодезический метод	0.1	-
1444	-	-	508360.48	2274820.68	Геодезический метод	0.1	-
1445	-	-	508332.54	2274826.55	Геодезический метод	0.1	-
1446	-	-	508335.51	2274839.63	Геодезический метод	0.1	-
1447	-	-	508335.35	2274839.66	Геодезический метод	0.1	-
1448	-	-	508336.04	2274842.15	Геодезический метод	0.1	-
1449	-	-	508333.30	2274842.94	Геодезический метод	0.1	-
1450	-	-	508335.81	2274850.84	Геодезический метод	0.1	-
1451	-	-	508336.98	2274854.92	Геодезический метод	0.1	-
1452	-	-	508338.22	2274858.61	Геодезический метод	0.1	-
1453	-	-	508339.23	2274858.75	Геодезический метод	0.1	-

Сведения о местоположении измененных (уточненных) границ объекта

1. Система координат МСК-45, зона 2

2. Сведения о характерных точках границ объекта

Обозначение характерных точек границ	Существующие координаты, м		Измененные (уточненные) координаты, м		Метод определения координат характерной точки	Средняя квадратическая погрешность положения характерной точки (Mt), м	Описание обозначения точки на местности (при наличии)
	X	Y	X	Y			
1454	-	-	508342.11	2274870.60	Геодезический метод	0.1	-
1455	-	-	508342.19	2274870.88	Геодезический метод	0.1	-
1456	-	-	508345.67	2274869.82	Геодезический метод	0.1	-
1457	-	-	508346.55	2274873.03	Геодезический метод	0.1	-
1458	-	-	508348.37	2274882.83	Геодезический метод	0.1	-
1459	-	-	508348.78	2274885.19	Геодезический метод	0.1	-
1460	-	-	508349.29	2274888.21	Геодезический метод	0.1	-
1461	-	-	508352.71	2274887.61	Геодезический метод	0.1	-
1462	-	-	508353.52	2274891.33	Геодезический метод	0.1	-
1463	-	-	508354.35	2274895.24	Геодезический метод	0.1	-
1464	-	-	508355.65	2274901.27	Геодезический метод	0.1	-
1465	-	-	508352.30	2274902.00	Геодезический метод	0.1	-
1466	-	-	508348.96	2274902.72	Геодезический метод	0.1	-
1467	-	-	508345.61	2274903.44	Геодезический метод	0.1	-
1468	-	-	508346.07	2274905.38	Геодезический метод	0.1	-
1469	-	-	508336.49	2274914.19	Геодезический метод	0.1	-
1470	-	-	508340.00	2274932.29	Геодезический метод	0.1	-
1471	-	-	508330.91	2274934.51	Картометрический метод	1	-
1472	-	-	508334.54	2274951.69	Геодезический метод	0.1	-
1473	-	-	508336.83	2274962.65	Геодезический метод	0.1	-
1474	-	-	508335.59	2274962.77	Геодезический метод	0.1	-
1475	-	-	508336.18	2274965.28	Геодезический метод	0.1	-
1476	-	-	508335.78	2274965.36	Геодезический метод	0.1	-
1477	-	-	508338.50	2274977.28	Геодезический метод	0.1	-
1478	-	-	508328.22	2274979.63	Геодезический метод	0.1	-
1479	-	-	508328.58	2274982.59	Геодезический	0.1	-

Сведения о местоположении измененных (уточненных) границ объекта

1. Система координат МСК-45, зона 2

2. Сведения о характерных точках границ объекта

Обозначение характерных точек границ	Существующие координаты, м		Измененные (уточненные) координаты, м		Метод определения координат характерной точки	Средняя квадратическая погрешность положения характерной точки (Mt), м	Описание обозначения точки на местности (при наличии)
	X	Y	X	Y			
					метод		
1480	-	-	508334.05	2275010.82	Геодезический метод	0.1	-
1481	-	-	508333.40	2275011.63	Геодезический метод	0.1	-
1482	-	-	508334.79	2275016.85	Геодезический метод	0.1	-
1483	-	-	508332.11	2275017.39	Геодезический метод	0.1	-
1484	-	-	508333.97	2275029.96	Геодезический метод	0.1	-
1485	-	-	508332.29	2275031.78	Геодезический метод	0.1	-
1486	-	-	508335.44	2275050.21	Геодезический метод	0.1	-
1487	-	-	508326.43	2275052.10	Геодезический метод	0.1	-
1488	-	-	508327.29	2275056.46	Геодезический метод	0.1	-
1489	-	-	508324.33	2275057.26	Геодезический метод	0.1	-
1429	512083.52	2277185.40	508326.04	2275064.82	Геодезический метод	0.1	-
							-
1490	511679.02	2277814.36	506451.59	2275070.21	Картометрический метод	1	-
1491	511654.04	2277859.57	506479.42	2275056.57	Картометрический метод	1	-
1492	511633.92	2277854.00	506445.93	2274982.81	Картометрический метод	1	-
1493	511646.90	2277805.72	506435.01	2274987.76	Геодезический метод	0.1	-
1494	-	-	506426.11	2274967.62	Картометрический метод	1	-
1495	-	-	506438.91	2274943.17	Картометрический метод	1	-
1496	-	-	506475.33	2274926.62	Геодезический метод	0.1	-
1497	-	-	506524.94	2275035.88	Геодезический метод	0.1	-
1498	-	-	506631.90	2274993.86	Картометрический метод	1	-
1499	-	-	506608.05	2274911.30	Картометрический метод	1	-
1500	-	-	506608.03	2274911.30	Картометрический метод	1	-
1501	-	-	506602.18	2274912.98	Картометрический метод	1	-
1502	-	-	506606.90	2274929.60	Геодезический метод	0.1	-
1503	-	-	506591.36	2274934.70	Геодезический	0.1	-

Сведения о местоположении измененных (уточненных) границ объекта

1. Система координат МСК-45, зона 2

2. Сведения о характерных точках границ объекта

Обозначение характерных точек границ	Существующие координаты, м		Измененные (уточненные) координаты, м		Метод определения координат характерной точки	Средняя квадратическая погрешность положения характерной точки (Mt), м	Описание обозначения точки на местности (при наличии)
	X	Y	X	Y			
					метод		
1504	-	-	506595.49	2274948.55	Геодезический метод	0.1	-
1505	-	-	506576.34	2274954.29	Картометрический метод	1	-
1506	-	-	506572.59	2274941.82	Геодезический метод	0.1	-
1507	-	-	506538.62	2274951.98	Геодезический метод	0.1	-
1508	-	-	506530.38	2274924.34	Геодезический метод	0.1	-
1509	-	-	506541.87	2274920.90	Геодезический метод	0.1	-
1510	-	-	506539.56	2274913.06	Геодезический метод	0.1	-
1511	-	-	506539.32	2274913.13	Картометрический метод	1	-
1512	-	-	506536.69	2274904.43	Геодезический метод	0.1	-
1513	-	-	506537.05	2274904.33	Картометрический метод	1	-
1514	-	-	506533.48	2274892.73	Картометрический метод	1	-
1515	-	-	506539.40	2274877.61	Картометрический метод	1	-
1516	-	-	506556.83	2274872.14	Картометрический метод	1	-
1517	-	-	506559.68	2274868.87	Геодезический метод	0.1	-
1518	-	-	506570.69	2274865.58	Геодезический метод	0.1	-
1519	-	-	506580.20	2274862.40	Геодезический метод	0.1	-
1520	-	-	506592.68	2274858.24	Картометрический метод	1	-
1521	-	-	506487.34	2274495.63	Картометрический метод	1	-
1522	-	-	506437.65	2274319.64	Картометрический метод	1	-
1523	-	-	506404.59	2274326.58	Картометрический метод	1	-
1524	-	-	506406.46	2274336.21	Картометрический метод	1	-
1525	-	-	506445.38	2274527.52	Картометрический метод	1	-
1526	-	-	506500.89	2274734.31	Картометрический метод	1	-
1527	-	-	506512.04	2274775.86	Картометрический метод	1	-
1528	-	-	506515.79	2274789.86	Картометрический метод	1	-

Сведения о местоположении измененных (уточненных) границ объекта

1. Система координат МСК-45, зона 2

2. Сведения о характерных точках границ объекта

Обозначение характерных точек границ	Существующие координаты, м		Измененные (уточненные) координаты, м		Метод определения координат характерной точки	Средняя квадратическая погрешность положения характерной точки (Mt), м	Описание обозначения точки на местности (при наличии)
	X	Y	X	Y			
1529	-	-	506527.31	2274832.78	Картометрический метод	1	-
1530	-	-	506438.32	2274942.73	Картометрический метод	1	-
1531	-	-	506424.16	2274960.22	Картометрический метод	1	-
1532	-	-	506447.87	2275061.83	Геодезический метод	0.1	-
1490	511679.02	2277814.36	506451.59	2275070.21	Картометрический метод	1	-
							-
1533	511585.72	2278160.42	508169.60	2275097.42	Геодезический метод	0.1	-
1534	511547.80	2278232.77	508170.15	2275097.33	Геодезический метод	0.1	-
1535	511516.38	2278216.14	508176.94	2275095.87	Геодезический метод	0.1	-
1536	511555.62	2278144.16	508182.44	2275094.77	Геодезический метод	0.1	-
1537	-	-	508189.34	2275093.36	Геодезический метод	0.1	-
1538	-	-	508223.32	2275086.44	Геодезический метод	0.1	-
1539	-	-	508262.96	2275078.08	Геодезический метод	0.1	-
1540	-	-	508265.90	2275077.47	Геодезический метод	0.1	-
1541	-	-	508278.65	2275074.73	Геодезический метод	0.1	-
1542	-	-	508274.67	2275055.79	Геодезический метод	0.1	-
1543	-	-	508274.13	2275053.36	Геодезический метод	0.1	-
1544	-	-	508273.45	2275050.29	Геодезический метод	0.1	-
1545	-	-	508273.02	2275048.09	Картометрический метод	1	-
1546	-	-	508272.82	2275047.11	Картометрический метод	1	-
1547	-	-	508272.40	2275045.24	Картометрический метод	1	-
1548	-	-	508271.77	2275042.35	Геодезический метод	0.1	-
1549	-	-	508269.99	2275034.96	Геодезический метод	0.1	-
1550	-	-	508269.86	2275034.27	Геодезический метод	0.1	-
1551	-	-	508269.57	2275032.74	Геодезический метод	0.1	-
1552	-	-	508253.54	2275036.18	Геодезический метод	0.1	-

Сведения о местоположении измененных (уточненных) границ объекта

1. Система координат МСК-45, зона 2

2. Сведения о характерных точках границ объекта

Обозначение характерных точек границ	Существующие координаты, м		Измененные (уточненные) координаты, м		Метод определения координат характерной точки	Средняя квадратическая погрешность положения характерной точки (Mt), м	Описание обозначения точки на местности (при наличии)
	X	Y	X	Y			
1553	-	-	508253.33	2275035.16	Геодезический метод	0.1	-
1554	-	-	508251.31	2275035.48	Геодезический метод	0.1	-
1555	-	-	508250.03	2275035.73	Геодезический метод	0.1	-
1556	-	-	508250.63	2275038.81	Геодезический метод	0.1	-
1557	-	-	508231.69	2275042.65	Геодезический метод	0.1	-
1558	-	-	508231.87	2275043.79	Геодезический метод	0.1	-
1559	-	-	508226.14	2275045.40	Геодезический метод	0.1	-
1560	-	-	508224.01	2275045.77	Геодезический метод	0.1	-
1561	-	-	508222.63	2275046.02	Геодезический метод	0.1	-
1562	-	-	508214.01	2275047.58	Геодезический метод	0.1	-
1563	-	-	508214.01	2275047.57	Геодезический метод	0.1	-
1564	-	-	508213.66	2275047.63	Геодезический метод	0.1	-
1565	-	-	508212.93	2275047.17	Геодезический метод	0.1	-
1566	-	-	508199.39	2275049.67	Геодезический метод	0.1	-
1567	-	-	508199.42	2275050.43	Геодезический метод	0.1	-
1568	-	-	508198.42	2275050.58	Геодезический метод	0.1	-
1569	-	-	508186.40	2275053.30	Геодезический метод	0.1	-
1570	-	-	508161.38	2275058.92	Геодезический метод	0.1	-
1571	-	-	508161.80	2275060.81	Геодезический метод	0.1	-
1572	-	-	508160.62	2275061.06	Геодезический метод	0.1	-
1573	-	-	508161.83	2275066.80	Геодезический метод	0.1	-
1574	-	-	508163.02	2275066.55	Геодезический метод	0.1	-
1575	-	-	508163.46	2275068.58	Геодезический метод	0.1	-
1576	-	-	508167.42	2275087.13	Геодезический метод	0.1	-
1577	-	-	508167.48	2275087.44	Геодезический метод	0.1	-
1533	511585.72	2278160.42	508169.60	2275097.42	Геодезический	0.1	-

Сведения о местоположении измененных (уточненных) границ объекта

1. Система координат МСК-45, зона 2

2. Сведения о характерных точках границ объекта

Обозначение характерных точек границ	Существующие координаты, м		Измененные (уточненные) координаты, м		Метод определения координат характерной точки	Средняя квадратическая погрешность положения характерной точки (Mt), м	Описание обозначения точки на местности (при наличии)
	X	Y	X	Y			
					метод		
							-
1578	511587.44	2279082.80	507899.04	2275116.24	Картометрический метод	1	-
1579	511523.80	2279201.29	507926.40	2275109.95	Картометрический метод	1	-
1580	511481.84	2279178.99	507946.89	2275108.02	Геодезический метод	0.1	-
1581	511545.60	2279060.31	507960.35	2275102.85	Геодезический метод	0.1	-
1582	-	-	507961.35	2275108.15	Геодезический метод	0.1	-
1583	-	-	507983.93	2275103.45	Геодезический метод	0.1	-
1584	-	-	508031.12	2275092.40	Геодезический метод	0.1	-
1585	-	-	508053.50	2275087.46	Геодезический метод	0.1	-
1586	-	-	508048.99	2275064.31	Геодезический метод	0.1	-
1587	-	-	508058.59	2275061.43	Геодезический метод	0.1	-
1588	-	-	508064.98	2275059.52	Геодезический метод	0.1	-
1589	-	-	508068.73	2275058.40	Геодезический метод	0.1	-
1590	-	-	508074.25	2275056.74	Геодезический метод	0.1	-
1591	-	-	508078.73	2275078.73	Геодезический метод	0.1	-
1592	-	-	508079.33	2275082.35	Геодезический метод	0.1	Долговременный межевой знак
1593	-	-	508138.65	2275073.10	Геодезический метод	0.1	Долговременный межевой знак
1594	-	-	508137.30	2275067.48	Картометрический метод	1	-
1595	-	-	508131.86	2275041.55	Геодезический метод	0.1	-
1596	-	-	508116.84	2274969.61	Геодезический метод	0.1	-
1597	-	-	508114.52	2274958.49	Геодезический метод	0.1	-
1598	-	-	508103.95	2274907.25	Геодезический метод	0.1	-
1599	-	-	508085.42	2274911.12	Геодезический метод	0.1	-
1600	-	-	508085.63	2274912.17	Геодезический метод	0.1	-
1601	-	-	508077.39	2274914.07	Геодезический метод	0.1	-
1602	-	-	508077.22	2274913.30	Геодезический	0.1	-

Сведения о местоположении измененных (уточненных) границ объекта

1. Система координат МСК-45, зона 2

2. Сведения о характерных точках границ объекта

Обозначение характерных точек границ	Существующие координаты, м		Измененные (уточненные) координаты, м		Метод определения координат характерной точки	Средняя квадратическая погрешность положения характерной точки (Mt), м	Описание обозначения точки на местности (при наличии)
	X	Y	X	Y			
					метод		
1603	-	-	508073.65	2274914.14	Геодезический метод	0.1	-
1604	-	-	508070.46	2274914.90	Геодезический метод	0.1	-
1605	-	-	508070.22	2274914.96	Геодезический метод	0.1	-
1606	-	-	508067.50	2274915.53	Геодезический метод	0.1	-
1607	-	-	508066.79	2274915.67	Геодезический метод	0.1	-
1608	-	-	508066.67	2274915.13	Геодезический метод	0.1	-
1609	-	-	508063.34	2274915.83	Геодезический метод	0.1	-
1610	-	-	508062.27	2274917.44	Геодезический метод	0.1	-
1611	-	-	508061.66	2274918.38	Геодезический метод	0.1	-
1612	-	-	508059.26	2274918.29	Геодезический метод	0.1	-
1613	-	-	508054.50	2274919.38	Геодезический метод	0.1	-
1614	-	-	508049.35	2274920.56	Геодезический метод	0.1	-
1615	-	-	508041.71	2274887.75	Геодезический метод	0.1	-
1616	-	-	508029.80	2274890.16	Геодезический метод	0.1	-
1617	-	-	508026.14	2274890.89	Геодезический метод	0.1	-
1618	-	-	508020.52	2274892.04	Геодезический метод	0.1	-
1619	-	-	508020.43	2274891.62	Геодезический метод	0.1	-
1620	-	-	507990.46	2274897.83	Геодезический метод	0.1	-
1621	-	-	508001.88	2274953.34	Геодезический метод	0.1	-
1622	-	-	508008.33	2274984.49	Геодезический метод	0.1	-
1623	-	-	508009.82	2274991.69	Геодезический метод	0.1	-
1624	-	-	508007.51	2274990.82	Геодезический метод	0.1	-
1625	-	-	508002.36	2274990.75	Геодезический метод	0.1	-
1626	-	-	507985.91	2274994.05	Геодезический метод	0.1	-
1627	-	-	507979.60	2274965.23	Геодезический метод	0.1	-

Сведения о местоположении измененных (уточненных) границ объекта

1. Система координат МСК-45, зона 2

2. Сведения о характерных точках границ объекта

Обозначение характерных точек границ	Существующие координаты, м		Измененные (уточненные) координаты, м		Метод определения координат характерной точки	Средняя квадратическая погрешность положения характерной точки (Mt), м	Описание обозначения точки на местности (при наличии)
	X	Y	X	Y			
1628	-	-	507977.28	2274954.51	Геодезический метод	0.1	-
1629	-	-	507975.28	2274945.23	Геодезический метод	0.1	-
1630	-	-	507974.67	2274942.92	Геодезический метод	0.1	-
1631	-	-	507966.10	2274902.52	Геодезический метод	0.1	-
1632	-	-	507948.70	2274905.94	Геодезический метод	0.1	-
1633	-	-	507938.07	2274907.99	Геодезический метод	0.1	-
1634	-	-	507910.43	2274913.32	Геодезический метод	0.1	-
1635	-	-	507912.65	2274922.26	Геодезический метод	0.1	-
1636	-	-	507921.49	2274955.52	Геодезический метод	0.1	-
1637	-	-	507921.69	2274956.39	Геодезический метод	0.1	-
1638	-	-	507921.95	2274957.67	Геодезический метод	0.1	-
1639	-	-	507922.54	2274960.52	Геодезический метод	0.1	-
1640	-	-	507923.57	2274965.58	Геодезический метод	0.1	-
1641	-	-	507923.92	2274967.07	Геодезический метод	0.1	Долговременный межевой знак
1642	-	-	507924.33	2274969.06	Геодезический метод	0.1	Долговременный межевой знак
1643	-	-	507926.11	2274977.35	Геодезический метод	0.1	Долговременный межевой знак
1644	-	-	507927.50	2274983.80	Геодезический метод	0.1	-
1645	-	-	507930.04	2274995.53	Геодезический метод	0.1	-
1646	-	-	507932.01	2275003.16	Геодезический метод	0.1	-
1647	-	-	507935.13	2275002.34	Картометрический метод	1	-
1648	-	-	507936.62	2275001.82	Геодезический метод	0.1	-
1649	-	-	507942.51	2275000.74	Геодезический метод	0.1	-
1650	-	-	507941.70	2274997.26	Геодезический метод	0.1	-
1651	-	-	507946.17	2274996.06	Картометрический метод	1	-
1652	-	-	507945.64	2274994.09	Геодезический метод	0.1	-
1653	-	-	507949.48	2274993.13	Геодезический	0.1	-

Сведения о местоположении измененных (уточненных) границ объекта

1. Система координат МСК-45, зона 2

2. Сведения о характерных точках границ объекта

Обозначение характерных точек границ	Существующие координаты, м		Измененные (уточненные) координаты, м		Метод определения координат характерной точки	Средняя квадратическая погрешность положения характерной точки (Mt), м	Описание обозначения точки на местности (при наличии)
	X	Y	X	Y			
					метод		
1654	-	-	507953.36	2274992.20	Геодезический метод	0.09	Долговременный межевой знак
1655	-	-	507957.23	2274991.26	Геодезический метод	0.09	-
1656	-	-	507958.91	2274993.94	Картометрический метод	1	-
1657	-	-	507956.70	2274994.40	Картометрический метод	1	-
1658	-	-	507957.35	2274997.63	Картометрический метод	1	-
1659	-	-	507963.01	2274996.51	Картометрический метод	1	-
1660	-	-	507963.44	2274996.44	Картометрический метод	1	-
1661	-	-	507965.23	2275003.79	Геодезический метод	0.09	-
1662	-	-	507966.27	2275003.54	Картометрический метод	1	-
1663	-	-	507967.72	2275009.80	Геодезический метод	0.1	-
1664	-	-	507961.89	2275011.04	Геодезический метод	0.1	-
1665	-	-	507962.71	2275014.85	Геодезический метод	0.1	-
1666	-	-	507962.96	2275015.95	Картометрический метод	1	-
1667	-	-	507963.76	2275019.29	Геодезический метод	0.1	-
1668	-	-	507963.86	2275019.71	Картометрический метод	1	-
1669	-	-	507964.60	2275022.73	Геодезический метод	0.1	-
1670	-	-	507965.41	2275026.10	Картометрический метод	1	-
1671	-	-	507966.19	2275030.16	Картометрический метод	1	-
1672	-	-	507966.22	2275030.27	Геодезический метод	0.1	-
1673	-	-	507966.89	2275033.66	Геодезический метод	0.1	-
1674	-	-	507967.01	2275034.27	Картометрический метод	1	-
1675	-	-	507967.57	2275037.03	Геодезический метод	0.1	-
1676	-	-	507968.27	2275040.47	Геодезический метод	0.09	Долговременный межевой знак
1677	-	-	507970.46	2275051.30	Геодезический метод	0.1	-
1678	-	-	507969.34	2275051.27	Геодезический метод	0.1	-

Сведения о местоположении измененных (уточненных) границ объекта

1. Система координат МСК-45, зона 2

2. Сведения о характерных точках границ объекта

Обозначение характерных точек границ	Существующие координаты, м		Измененные (уточненные) координаты, м		Метод определения координат характерной точки	Средняя квадратическая погрешность положения характерной точки (Mt), м	Описание обозначения точки на местности (при наличии)
	X	Y	X	Y			
1679	-	-	507962.94	2275052.57	Геодезический метод	0.1	-
1680	-	-	507950.79	2275054.97	Геодезический метод	0.1	-
1681	-	-	507952.79	2275064.97	Геодезический метод	0.1	-
1682	-	-	507947.31	2275065.87	Геодезический метод	0.1	-
1683	-	-	507946.37	2275066.53	Геодезический метод	0.1	-
1684	-	-	507943.47	2275066.70	Геодезический метод	0.1	-
1685	-	-	507941.27	2275067.22	Геодезический метод	0.1	-
1686	-	-	507940.75	2275074.06	Геодезический метод	0.1	-
1687	-	-	507935.80	2275074.99	Геодезический метод	0.1	-
1688	-	-	507919.53	2275077.80	Геодезический метод	0.1	-
1689	-	-	507911.66	2275079.65	Картометрический метод	1	-
1690	-	-	507908.27	2275080.91	Картометрический метод	1	-
1691	-	-	507901.22	2275081.84	Геодезический метод	0.1	-
1692	-	-	507898.80	2275082.25	Геодезический метод	0.1	-
1693	-	-	507892.87	2275083.43	Геодезический метод	0.1	-
1694	-	-	507892.31	2275083.56	Геодезический метод	0.1	-
1695	-	-	507893.83	2275090.93	Геодезический метод	0.1	-
1578	511587.44	2279082.80	507899.04	2275116.24	Картометрический метод	1	-
							-
1696	511400.17	2277739.37	508071.98	2275169.65	Геодезический метод	0.1	-
1697	511376.99	2277733.13	508092.93	2275165.48	Геодезический метод	0.1	-
1698	511353.81	2277726.91	508133.80	2275156.88	Картометрический метод	1	-
1699	511330.64	2277720.67	508155.99	2275152.20	Картометрический метод	1	-
1700	511307.46	2277714.44	508143.08	2275092.40	Картометрический метод	1	-
1701	511326.72	2277644.28	508142.28	2275088.69	Геодезический метод	0.1	Долговременный межевой знак
1702	511327.31	2277641.31	508124.85	2275091.69	Геодезический метод	0.1	Долговременный межевой знак

Сведения о местоположении измененных (уточненных) границ объекта

1. Система координат МСК-45, зона 2

2. Сведения о характерных точках границ объекта

Обозначение характерных точек границ	Существующие координаты, м		Измененные (уточненные) координаты, м		Метод определения координат характерной точки	Средняя квадратическая погрешность положения характерной точки (Mt), м	Описание обозначения точки на местности (при наличии)
	X	Y	X	Y			
1703	511331.80	2277642.64	508125.37	2275095.09	Геодезический метод	0.1	-
1704	511347.71	2277646.43	508107.30	2275097.84	Геодезический метод	0.1	-
1705	511363.48	2277650.25	508106.83	2275094.81	Геодезический метод	0.1	Долговременный межевой знак
1706	511380.48	2277655.62	508082.14	2275099.39	Геодезический метод	0.1	Долговременный межевой знак
1707	511395.84	2277660.22	508075.40	2275100.35	Геодезический метод	0.1	-
1708	511398.11	2277660.90	508066.05	2275101.67	Геодезический метод	0.1	-
1709	511419.59	2277667.11	508061.11	2275102.38	Геодезический метод	0.1	-
1710	511418.82	2277669.98	508041.15	2275105.20	Геодезический метод	0.1	-
1711	511415.09	2277683.84	508043.64	2275115.79	Геодезический метод	0.1	-
1712	511405.36	2277720.06	508051.16	2275114.26	Геодезический метод	0.1	-
1713	-	-	508053.26	2275124.53	Геодезический метод	0.1	-
1714	-	-	508060.25	2275123.40	Геодезический метод	0.1	-
1715	-	-	508060.79	2275125.52	Геодезический метод	0.1	-
1716	-	-	508068.32	2275155.19	Геодезический метод	0.1	-
1717	-	-	508071.53	2275167.87	Геодезический метод	0.1	-
1696	511400.17	2277739.37	508071.98	2275169.65	Геодезический метод	0.1	-
							-
1718	510959.76	2278220.54	507916.82	2275199.68	Геодезический метод	0.1	-
1719	511004.51	2278223.06	507934.31	2275195.96	Геодезический метод	0.1	-
1720	511009.27	2278223.41	507940.76	2275194.58	Геодезический метод	0.1	-
1721	511008.47	2278232.57	507943.64	2275194.23	Геодезический метод	0.3	-
1722	511007.79	2278238.59	507949.02	2275193.10	Геодезический метод	0.1	-
1723	511005.06	2278261.40	507948.41	2275189.74	Геодезический метод	0.1	-
1724	511002.12	2278285.43	507947.86	2275186.61	Геодезический метод	0.1	-
1725	510996.41	2278327.59	507947.21	2275183.38	Геодезический метод	0.1	-
1726	510992.97	2278364.57	507946.62	2275180.50	Геодезический метод	0.1	-

Сведения о местоположении измененных (уточненных) границ объекта

1. Система координат МСК-45, зона 2

2. Сведения о характерных точках границ объекта

Обозначение характерных точек границ	Существующие координаты, м		Измененные (уточненные) координаты, м		Метод определения координат характерной точки	Средняя квадратическая погрешность положения характерной точки (Mt), м	Описание обозначения точки на местности (при наличии)
	X	Y	X	Y			
1727	510961.24	2278360.34	507945.96	2275177.23	Геодезический метод	0.1	-
1728	510957.21	2278359.80	507945.31	2275173.98	Геодезический метод	0.1	-
1729	510957.26	2278359.48	507944.67	2275170.86	Геодезический метод	0.1	-
1730	510956.98	2278359.44	507943.96	2275167.35	Геодезический метод	0.1	-
1731	510968.09	2278281.11	507943.27	2275163.93	Геодезический метод	0.1	-
1732	510971.00	2278281.29	507937.36	2275134.04	Геодезический метод	0.1	-
1733	510964.15	2278280.39	507931.70	2275134.81	Геодезический метод	0.1	-
1734	510947.55	2278278.18	507931.59	2275134.16	Геодезический метод	0.1	-
1735	-	-	507930.94	2275134.28	Геодезический метод	0.1	-
1736	-	-	507923.97	2275135.70	Геодезический метод	0.1	-
1737	-	-	507921.07	2275136.27	Геодезический метод	0.1	-
1738	-	-	507921.28	2275137.38	Геодезический метод	0.1	-
1739	-	-	507905.70	2275140.43	Геодезический метод	0.1	-
1740	-	-	507904.43	2275140.68	Геодезический метод	0.1	-
1741	-	-	507905.70	2275146.74	Геодезический метод	0.1	-
1742	-	-	507906.16	2275149.01	Геодезический метод	0.1	-
1743	-	-	507909.61	2275164.97	Геодезический метод	0.1	-
1744	-	-	507910.05	2275167.22	Геодезический метод	0.1	-
1745	-	-	507911.11	2275172.30	Геодезический метод	0.1	-
1746	-	-	507911.58	2275174.57	Геодезический метод	0.1	-
1747	-	-	507914.87	2275190.37	Геодезический метод	0.1	-
1748	-	-	507915.36	2275192.78	Геодезический метод	0.1	-
1718	510959.76	2278220.54	507916.82	2275199.68	Геодезический метод	0.1	-
							-
1749	509246.12	2276158.35	507835.03	2275217.48	Геодезический метод	0.1	-
1750	509252.73	2276156.96	507893.87	2275206.68	Геодезический метод	0.1	-

Сведения о местоположении измененных (уточненных) границ объекта

1. Система координат МСК-45, зона 2

2. Сведения о характерных точках границ объекта

Обозначение характерных точек границ	Существующие координаты, м		Измененные (уточненные) координаты, м		Метод определения координат характерной точки	Средняя квадратическая погрешность положения характерной точки (Mt), м	Описание обозначения точки на местности (при наличии)
	X	Y	X	Y			
1751	509250.67	2276147.62	507880.99	2275141.67	Геодезический метод	0.1	-
1752	509238.37	2276089.80	507876.27	2275142.64	Геодезический метод	0.1	-
1753	509264.58	2276084.62	507875.15	2275137.25	Геодезический метод	0.1	-
1754	509271.90	2276122.10	507825.21	2275146.86	Геодезический метод	0.1	-
1755	509282.10	2276120.06	507825.89	2275150.39	Геодезический метод	0.1	-
1756	509282.61	2276120.82	507828.57	2275149.99	Геодезический метод	0.1	-
1757	509287.47	2276119.81	507829.04	2275152.46	Геодезический метод	0.1	-
1758	509293.49	2276148.41	507825.39	2275153.06	Геодезический метод	0.1	-
1759	509300.57	2276182.93	507825.81	2275154.37	Геодезический метод	0.1	Долговременный межевой знак
1760	509302.99	2276182.42	507828.11	2275166.16	Геодезический метод	0.1	Долговременный межевой знак
1761	509311.24	2276222.20	507827.32	2275167.65	Геодезический метод	0.1	Долговременный межевой знак
1762	509302.77	2276223.92	507826.97	2275172.66	Геодезический метод	0.1	-
1763	509312.81	2276271.58	507827.07	2275174.94	Геодезический метод	0.1	-
1764	509287.92	2276276.34	507827.92	2275174.97	Геодезический метод	0.1	-
1749	509246.12	2276158.35	507835.03	2275217.48	Геодезический метод	0.1	-
							-
1765	509348.57	2274771.50	508089.71	2275250.34	Геодезический метод	0.1	-
1766	509371.96	2274766.87	508114.16	2275246.46	Геодезический метод	0.1	-
1767	509381.64	2274764.97	508115.68	2275245.43	Геодезический метод	0.1	-
1768	509383.10	2274771.15	508116.72	2275244.75	Геодезический метод	0.1	-
1769	509383.47	2274773.67	508114.74	2275234.24	Геодезический метод	0.1	-
1770	509387.68	2274793.99	508112.66	2275211.71	Геодезический метод	0.1	-
1771	509391.91	2274813.75	508111.33	2275205.24	Геодезический метод	0.1	-
1772	509387.66	2274814.70	508109.78	2275199.11	Геодезический метод	0.1	-
1773	509384.12	2274815.49	508109.53	2275199.17	Геодезический метод	0.1	-
1774	509378.67	2274816.70	508106.16	2275185.69	Геодезический метод	0.1	-

Сведения о местоположении измененных (уточненных) границ объекта

1. Система координат МСК-45, зона 2

2. Сведения о характерных точках границ объекта

Обозначение характерных точек границ	Существующие координаты, м		Измененные (уточненные) координаты, м		Метод определения координат характерной точки	Средняя квадратическая погрешность положения характерной точки (Mt), м	Описание обозначения точки на местности (при наличии)
	X	Y	X	Y			
1775	509374.34	2274817.67	508052.86	2275197.56	Геодезический метод	0.1	-
1776	509369.85	2274818.67	508057.54	2275217.64	Геодезический метод	0.1	-
1777	509365.27	2274818.88	508058.13	2275220.17	Геодезический метод	0.1	-
1778	509352.45	2274821.44	508059.12	2275225.51	Геодезический метод	0.1	-
1779	509344.34	2274823.22	508062.60	2275240.98	Геодезический метод	0.1	-
1780	509344.63	2274825.23	508082.95	2275236.70	Геодезический метод	0.1	-
1765	509348.57	2274771.50	508089.71	2275250.34	Геодезический метод	0.1	-
							-
1781	509197.58	2276981.19	508841.24	2275252.78	Геодезический метод	0.1	-
1782	509199.17	2276979.00	508868.99	2275246.68	Геодезический метод	0.1	-
1783	509206.87	2276968.41	508871.05	2275244.85	Геодезический метод	0.1	-
1784	509207.38	2276963.03	508882.78	2275242.54	Геодезический метод	0.1	-
1785	509211.78	2276956.64	508900.86	2275238.96	Геодезический метод	0.1	-
1786	509224.85	2276937.67	508905.74	2275237.99	Геодезический метод	0.1	-
1787	509234.87	2276945.50	508916.83	2275235.77	Геодезический метод	0.1	-
1788	509256.04	2276919.36	508917.53	2275235.70	Геодезический метод	0.1	-
1789	509279.23	2276889.89	508919.69	2275235.26	Геодезический метод	0.1	-
1790	509307.50	2276910.51	508989.67	2275221.46	Геодезический метод	0.1	-
1791	509309.03	2276912.72	508955.48	2275053.91	Геодезический метод	0.1	-
1792	509303.27	2276944.98	508954.56	2275049.27	Геодезический метод	0.1	-
1793	509301.04	2276953.79	508948.67	2275021.36	Геодезический метод	0.1	-
1794	509299.73	2276957.48	508950.59	2275019.28	Геодезический метод	0.1	-
1795	509242.13	2277045.28	508946.60	2275000.48	Геодезический метод	0.1	-
1796	509241.56	2277044.89	508927.58	2275004.82	Геодезический метод	0.1	-
1797	509219.19	2277029.69	508926.87	2275007.03	Геодезический метод	0.1	-
1798	509217.73	2277027.84	508907.49	2275011.19	Геодезический метод	0.1	-

Сведения о местоположении измененных (уточненных) границ объекта

1. Система координат МСК-45, зона 2

2. Сведения о характерных точках границ объекта

Обозначение характерных точек границ	Существующие координаты, м		Измененные (уточненные) координаты, м		Метод определения координат характерной точки	Средняя квадратическая погрешность положения характерной точки (Mt), м	Описание обозначения точки на местности (при наличии)
	X	Y	X	Y			
1799	509218.36	2277025.19	508898.31	2275013.59	Геодезический метод	0.1	-
1800	509191.95	2277006.65	508897.89	2275011.70	Геодезический метод	0.1	-
1801	509190.18	2276991.35	508830.95	2275025.76	Геодезический метод	0.1	-
1802	-	-	508831.34	2275027.65	Геодезический метод	0.1	-
1803	-	-	508814.20	2275031.17	Геодезический метод	0.1	-
1804	-	-	508808.18	2275032.35	Геодезический метод	0.1	-
1805	-	-	508807.75	2275030.15	Геодезический метод	0.1	-
1806	-	-	508804.75	2275030.70	Геодезический метод	0.1	-
1807	-	-	508804.29	2275030.80	Геодезический метод	0.1	-
1808	-	-	508804.34	2275031.10	Геодезический метод	0.1	-
1809	-	-	508799.21	2275032.13	Геодезический метод	0.1	-
1810	-	-	508803.68	2275054.28	Геодезический метод	0.1	-
1811	-	-	508801.88	2275054.66	Геодезический метод	0.1	-
1812	-	-	508803.35	2275061.58	Геодезический метод	0.1	-
1813	-	-	508805.09	2275061.24	Геодезический метод	0.1	-
1814	-	-	508808.44	2275077.82	Геодезический метод	0.1	-
1815	-	-	508806.64	2275078.18	Геодезический метод	0.1	-
1816	-	-	508808.16	2275085.54	Геодезический метод	0.1	-
1817	-	-	508809.92	2275085.19	Геодезический метод	0.1	-
1818	-	-	508814.28	2275106.76	Геодезический метод	0.1	-
1819	-	-	508815.26	2275111.48	Картометрический метод	1	-
1820	-	-	508813.80	2275111.74	Картометрический метод	1	-
1821	-	-	508815.08	2275118.40	Картометрический метод	1	-
1822	-	-	508822.86	2275160.26	Картометрический метод	1	-
1823	-	-	508824.65	2275167.94	Геодезический метод	0.1	-
1824	-	-	508828.47	2275189.51	Геодезический	0.1	-

Сведения о местоположении измененных (уточненных) границ объекта

1. Система координат МСК-45, зона 2

2. Сведения о характерных точках границ объекта

Обозначение характерных точек границ	Существующие координаты, м		Измененные (уточненные) координаты, м		Метод определения координат характерной точки	Средняя квадратическая погрешность положения характерной точки (Mt), м	Описание обозначения точки на местности (при наличии)
	X	Y	X	Y			
					метод		
1825	-	-	508836.10	2275228.49	Геодезический метод	0.1	-
1781	509197.58	2276981.19	508841.24	2275252.78	Геодезический метод	0.1	-
							-
1826	509227.81	2275988.82	508741.54	2275273.06	Геодезический метод	0.1	-
1827	509228.08	2275989.02	508814.90	2275257.46	Картометрический метод	1	-
1828	509232.04	2275988.19	508812.59	2275245.44	Картометрический метод	1	-
1829	509233.68	2275988.04	508799.71	2275178.53	Картометрический метод	1	-
1830	509235.14	2275987.42	508797.78	2275168.33	Геодезический метод	0.1	-
1831	509248.85	2275984.08	508780.95	2275082.54	Геодезический метод	0.1	-
1832	509258.61	2275982.40	508779.02	2275074.18	Геодезический метод	0.1	-
1833	509260.06	2275990.84	508777.09	2275064.79	Геодезический метод	0.1	-
1834	509259.75	2275990.90	508778.08	2275064.61	Геодезический метод	0.1	-
1835	509260.49	2275997.55	508777.29	2275060.86	Геодезический метод	0.1	-
1836	509261.55	2276004.84	508776.31	2275061.04	Геодезический метод	0.1	-
1837	509262.06	2276007.75	508772.00	2275039.97	Геодезический метод	0.1	-
1838	509263.24	2276014.62	508771.29	2275036.53	Геодезический метод	0.1	-
1839	509264.17	2276019.95	508751.01	2275040.80	Геодезический метод	0.1	-
1840	509261.73	2276020.51	508691.95	2275053.33	Геодезический метод	0.1	-
1841	509257.61	2276021.46	508639.83	2275064.39	Геодезический метод	0.1	-
1842	509253.01	2276022.53	508632.94	2275065.79	Геодезический метод	0.1	-
1843	509255.06	2276036.07	508632.18	2275061.83	Геодезический метод	0.1	-
1844	509250.75	2276036.66	508631.16	2275056.88	Геодезический метод	0.1	-
1845	509251.44	2276039.03	508626.93	2275054.17	Геодезический метод	0.1	-
1846	509251.56	2276039.66	508622.23	2275055.13	Геодезический метод	0.1	-
1847	509252.01	2276042.34	508617.08	2275056.23	Геодезический метод	0.1	-
1848	509253.60	2276050.03	508619.61	2275068.18	Геодезический	0.1	-

Сведения о местоположении измененных (уточненных) границ объекта

1. Система координат МСК-45, зона 2

2. Сведения о характерных точках границ объекта

Обозначение характерных точек границ	Существующие координаты, м		Измененные (уточненные) координаты, м		Метод определения координат характерной точки	Средняя квадратическая погрешность положения характерной точки (Mt), м	Описание обозначения точки на местности (при наличии)
	X	Y	X	Y			
					метод		
1849	509253.91	2276052.76	508620.36	2275071.90	Геодезический метод	0.1	-
1850	509255.20	2276060.42	508621.35	2275076.59	Геодезический метод	0.1	-
1851	509254.21	2276060.55	508623.51	2275076.37	Геодезический метод	0.1	-
1852	509252.51	2276060.81	508627.37	2275097.19	Геодезический метод	0.1	-
1853	509246.60	2276062.01	508657.96	2275092.44	Геодезический метод	0.1	-
1854	509243.08	2276062.69	508659.19	2275097.98	Геодезический метод	0.1	-
1855	509237.70	2276063.85	508660.99	2275097.60	Геодезический метод	0.1	-
1856	509227.82	2276065.53	508699.59	2275088.94	Геодезический метод	0.1	-
1857	509227.08	2276061.70	508737.47	2275083.37	Геодезический метод	0.1	-
1858	509226.32	2276057.87	508737.77	2275089.49	Геодезический метод	0.1	-
1859	509224.70	2276051.41	508743.83	2275088.36	Геодезический метод	0.1	-
1860	509223.45	2276046.37	508744.24	2275089.99	Геодезический метод	0.1	-
1861	509222.16	2276040.61	508744.60	2275091.94	Геодезический метод	0.1	-
1862	509220.71	2276034.10	508745.16	2275095.00	Геодезический метод	0.1	-
1863	509219.85	2276029.65	508745.71	2275097.95	Геодезический метод	0.1	-
1864	509220.00	2276028.83	508746.24	2275100.78	Геодезический метод	0.1	-
1865	509218.44	2276021.95	508746.78	2275103.70	Геодезический метод	0.1	-
1866	509217.58	2276017.57	508747.32	2275106.66	Геодезический метод	0.09	-
1867	509216.77	2276013.91	508747.89	2275109.76	Геодезический метод	0.09	-
1868	509216.53	2276013.95	508748.40	2275112.63	Геодезический метод	0.1	-
1869	509215.98	2276011.62	508748.95	2275115.60	Геодезический метод	0.1	-
1870	509213.40	2275999.82	508749.55	2275118.84	Геодезический метод	0.1	-
1871	509212.66	2275996.02	508734.70	2275121.19	Геодезический метод	0.1	-
1872	509212.03	2275991.62	508735.03	2275122.90	Геодезический метод	0.1	-
1873	-	-	508732.76	2275123.43	Геодезический метод	0.1	-

Сведения о местоположении измененных (уточненных) границ объекта

1. Система координат МСК-45, зона 2

2. Сведения о характерных точках границ объекта

Обозначение характерных точек границ	Существующие координаты, м		Измененные (уточненные) координаты, м		Метод определения координат характерной точки	Средняя квадратическая погрешность положения характерной точки (Mt), м	Описание обозначения точки на местности (при наличии)
	X	Y	X	Y			
1874	-	-	508733.71	2275127.60	Геодезический метод	0.1	-
1875	-	-	508735.18	2275130.60	Геодезический метод	0.1	-
1876	-	-	508736.49	2275137.04	Геодезический метод	0.1	-
1877	-	-	508743.76	2275172.73	Геодезический метод	0.1	-
1878	-	-	508745.18	2275179.62	Геодезический метод	0.1	-
1879	-	-	508761.27	2275176.21	Геодезический метод	0.1	-
1880	-	-	508762.50	2275178.65	Геодезический метод	0.1	-
1881	-	-	508770.31	2275219.04	Геодезический метод	0.1	-
1882	-	-	508771.15	2275223.42	Геодезический метод	0.1	-
1883	-	-	508772.21	2275228.86	Геодезический метод	0.1	-
1884	-	-	508771.69	2275231.25	Геодезический метод	0.1	-
1885	-	-	508752.10	2275237.47	Геодезический метод	0.1	-
1886	-	-	508739.70	2275239.98	Геодезический метод	0.1	-
1826	509227.81	2275988.82	508741.54	2275273.06	Геодезический метод	0.1	-
							-
1887	509187.93	2275776.96	508495.42	2275322.51	Геодезический метод	0.1	-
1888	509212.11	2275795.10	508507.26	2275319.82	Геодезический метод	0.1	-
1889	509219.33	2275825.78	508510.60	2275319.12	Геодезический метод	0.1	-
1890	509233.50	2275822.86	508515.24	2275318.11	Геодезический метод	0.1	-
1891	509250.04	2275819.45	508520.83	2275316.86	Геодезический метод	0.1	-
1892	509259.70	2275817.52	508520.94	2275316.73	Геодезический метод	0.1	-
1893	509269.36	2275815.58	508524.21	2275316.03	Геодезический метод	0.1	-
1894	509270.69	2275815.32	508535.10	2275313.75	Геодезический метод	0.1	-
1895	509276.20	2275814.25	508641.09	2275291.94	Геодезический метод	0.1	-
1896	509280.06	2275813.51	508645.85	2275283.56	Геодезический метод	0.1	-
1897	509281.18	2275813.30	508615.56	2275134.75	Геодезический метод	0.1	-

Сведения о местоположении измененных (уточненных) границ объекта

1. Система координат МСК-45, зона 2

2. Сведения о характерных точках границ объекта

Обозначение характерных точек границ	Существующие координаты, м		Измененные (уточненные) координаты, м		Метод определения координат характерной точки	Средняя квадратическая погрешность положения характерной точки (Mt), м	Описание обозначения точки на местности (при наличии)
	X	Y	X	Y			
1898	509282.06	2275818.46	508609.68	2275124.85	Геодезический метод	0.1	-
1899	509285.55	2275839.09	508612.00	2275120.69	Геодезический метод	0.1	-
1900	509273.70	2275841.27	508602.57	2275074.22	Геодезический метод	0.1	-
1901	509264.01	2275843.06	508602.06	2275071.73	Геодезический метод	0.1	-
1902	509254.32	2275844.84	508600.04	2275061.83	Геодезический метод	0.1	-
1903	509237.91	2275847.87	508599.74	2275060.33	Геодезический метод	0.1	-
1904	509219.35	2275851.29	508599.52	2275059.30	Геодезический метод	0.1	-
1905	509197.04	2275855.52	508596.08	2275060.02	Геодезический метод	0.1	-
1906	509184.45	2275858.04	508594.77	2275053.74	Геодезический метод	0.1	-
1907	509170.01	2275787.06	508592.94	2275045.04	Геодезический метод	0.1	-
1908	509168.66	2275780.86	508592.46	2275045.15	Геодезический метод	0.1	-
1909	-	-	508587.55	2275046.16	Геодезический метод	0.1	-
1910	-	-	508587.06	2275046.27	Геодезический метод	0.1	-
1911	-	-	508586.49	2275046.38	Геодезический метод	0.1	-
1912	-	-	508584.52	2275037.04	Геодезический метод	0.1	-
1913	-	-	508525.89	2275049.82	Геодезический метод	0.1	-
1914	-	-	508525.08	2275049.94	Геодезический метод	0.1	-
1915	-	-	508519.33	2275050.75	Геодезический метод	0.1	-
1916	-	-	508513.23	2275052.08	Геодезический метод	0.1	-
1917	-	-	508485.02	2275058.09	Геодезический метод	0.1	-
1918	-	-	508481.14	2275058.83	Геодезический метод	0.1	-
1919	-	-	508477.01	2275059.70	Геодезический метод	0.1	-
1920	-	-	508476.34	2275062.02	Геодезический метод	0.1	-
1921	-	-	508469.77	2275063.40	Геодезический метод	0.1	-
1922	-	-	508442.78	2275068.81	Геодезический метод	0.1	-
1923	-	-	508445.12	2275079.41	Геодезический	0.1	-

Сведения о местоположении измененных (уточненных) границ объекта

1. Система координат МСК-45, зона 2

2. Сведения о характерных точках границ объекта

Обозначение характерных точек границ	Существующие координаты, м		Измененные (уточненные) координаты, м		Метод определения координат характерной точки	Средняя квадратическая погрешность положения характерной точки (Mt), м	Описание обозначения точки на местности (при наличии)
	X	Y	X	Y			
					метод		
1924	-	-	508445.88	2275088.76	Геодезический метод	0.1	-
1925	-	-	508452.72	2275123.85	Геодезический метод	0.1	-
1926	-	-	508455.60	2275136.15	Геодезический метод	0.1	-
1927	-	-	508456.24	2275140.07	Геодезический метод	0.1	-
1928	-	-	508456.63	2275142.33	Геодезический метод	0.1	-
1929	-	-	508463.45	2275146.05	Геодезический метод	0.1	-
1930	-	-	508466.62	2275162.62	Геодезический метод	0.1	-
1931	-	-	508463.78	2275163.22	Геодезический метод	0.1	-
1932	-	-	508464.96	2275169.10	Геодезический метод	0.1	-
1933	-	-	508481.72	2275253.69	Геодезический метод	0.1	-
1934	-	-	508483.39	2275260.22	Геодезический метод	0.1	-
1935	-	-	508482.70	2275260.35	Геодезический метод	0.1	-
1936	-	-	508485.05	2275272.07	Геодезический метод	0.1	-
1937	-	-	508489.05	2275292.24	Геодезический метод	0.1	-
1938	-	-	508491.01	2275301.10	Геодезический метод	0.1	-
1939	-	-	508493.57	2275313.85	Геодезический метод	0.1	-
1940	-	-	508494.10	2275316.27	Геодезический метод	0.1	-
1887	509187.93	2275776.96	508495.42	2275322.51	Геодезический метод	0.1	-
							-
1941	510606.47	2277334.77	508409.00	2275339.72	Геодезический метод	0.1	-
1942	510597.03	2277370.08	508446.00	2275332.82	Геодезический метод	0.1	-
1943	510586.45	2277410.07	508470.88	2275327.77	Геодезический метод	0.1	-
1944	510591.07	2277411.28	508469.16	2275318.57	Геодезический метод	0.1	-
1945	510580.74	2277448.30	508465.50	2275300.69	Геодезический метод	0.1	Долговременный межевой знак
1946	510563.83	2277443.59	508463.84	2275292.67	Геодезический метод	0.1	Долговременный межевой знак
1947	510556.43	2277441.53	508462.00	2275284.89	Геодезический	0.1	-

Сведения о местоположении измененных (уточненных) границ объекта

1. Система координат МСК-45, зона 2

2. Сведения о характерных точках границ объекта

Обозначение характерных точек границ	Существующие координаты, м		Измененные (уточненные) координаты, м		Метод определения координат характерной точки	Средняя квадратическая погрешность положения характерной точки (Mt), м	Описание обозначения точки на местности (при наличии)
	X	Y	X	Y			
					метод		
1948	510554.54	2277441.00	508461.78	2275283.85	Геодезический метод	0.1	-
1949	510547.87	2277438.31	508459.56	2275272.95	Геодезический метод	0.1	-
1950	510549.91	2277430.17	508459.20	2275272.01	Геодезический метод	0.1	-
1951	510551.00	2277426.62	508457.81	2275267.07	Геодезический метод	0.1	-
1952	510551.60	2277424.16	508457.31	2275265.25	Геодезический метод	0.1	-
1953	510554.26	2277413.61	508457.40	2275263.09	Геодезический метод	0.1	-
1954	510557.38	2277399.44	508456.25	2275257.78	Геодезический метод	0.1	-
1955	510558.24	2277395.75	508454.90	2275249.15	Геодезический метод	0.1	-
1956	510559.77	2277389.71	508453.37	2275242.10	Картометрический метод	1	-
1957	510560.72	2277385.33	508455.19	2275241.70	Картометрический метод	1	-
1958	510561.51	2277382.17	508453.98	2275236.31	Картометрический метод	1	-
1959	510562.49	2277378.30	508452.21	2275236.70	Картометрический метод	1	-
1960	510564.07	2277372.80	508450.63	2275229.40	Картометрический метод	1	-
1961	510564.78	2277370.09	508449.50	2275224.36	Геодезический метод	0.1	-
1962	510564.90	2277369.51	508442.90	2275195.90	Геодезический метод	0.1	-
1963	510565.81	2277365.85	508442.78	2275195.51	Картометрический метод	1	-
1964	510567.46	2277359.99	508442.02	2275192.46	Картометрический метод	1	-
1965	510569.25	2277352.99	508441.88	2275191.62	Картометрический метод	1	-
1966	510569.73	2277350.51	508438.12	2275175.44	Геодезический метод	0.1	-
1967	510570.45	2277350.62	508423.45	2275178.51	Геодезический метод	0.1	-
1968	510574.80	2277334.97	508423.33	2275177.89	Геодезический метод	0.1	-
1969	510577.16	2277325.97	508408.32	2275181.18	Геодезический метод	0.1	-
1970	-	-	508407.90	2275181.25	Геодезический метод	0.1	-
1971	-	-	508400.08	2275182.60	Геодезический метод	0.1	-
1972	-	-	508383.17	2275185.50	Геодезический метод	0.1	-

Сведения о местоположении измененных (уточненных) границ объекта

1. Система координат МСК-45, зона 2

2. Сведения о характерных точках границ объекта

Обозначение характерных точек границ	Существующие координаты, м		Измененные (уточненные) координаты, м		Метод определения координат характерной точки	Средняя квадратическая погрешность положения характерной точки (Mt), м	Описание обозначения точки на местности (при наличии)
	X	Y	X	Y			
1973	-	-	508383.46	2275187.00	Геодезический метод	0.1	-
1974	-	-	508378.85	2275188.09	Геодезический метод	0.1	-
1975	-	-	508378.63	2275186.85	Геодезический метод	0.1	-
1976	-	-	508375.47	2275171.48	Геодезический метод	0.1	-
1977	-	-	508376.76	2275171.27	Геодезический метод	0.1	-
1978	-	-	508371.69	2275147.79	Геодезический метод	0.1	-
1979	-	-	508375.39	2275147.00	Геодезический метод	0.1	-
1980	-	-	508371.01	2275125.45	Геодезический метод	0.1	-
1981	-	-	508384.64	2275123.02	Геодезический метод	0.1	-
1982	-	-	508383.49	2275116.60	Геодезический метод	0.1	-
1983	-	-	508379.77	2275096.51	Геодезический метод	0.1	-
1984	-	-	508379.49	2275095.04	Геодезический метод	0.1	-
1985	-	-	508378.60	2275090.22	Геодезический метод	0.1	-
1986	-	-	508386.20	2275088.68	Геодезический метод	0.1	-
1987	-	-	508389.88	2275087.92	Геодезический метод	0.1	-
1988	-	-	508390.48	2275090.79	Геодезический метод	0.1	-
1989	-	-	508400.27	2275088.69	Геодезический метод	0.1	-
1990	-	-	508401.58	2275088.42	Геодезический метод	0.1	-
1991	-	-	508401.46	2275087.79	Геодезический метод	0.1	-
1992	-	-	508400.98	2275085.62	Геодезический метод	0.1	-
1993	-	-	508398.92	2275075.70	Геодезический метод	0.1	-
1994	-	-	508366.12	2275082.46	Картометрический метод	1	-
1995	-	-	508308.60	2275094.00	Геодезический метод	0.1	-
1996	-	-	508312.62	2275113.28	Геодезический метод	0.1	-
1997	-	-	508313.78	2275117.84	Геодезический метод	0.1	-
1998	-	-	508315.44	2275125.55	Геодезический	0.1	-

Сведения о местоположении измененных (уточненных) границ объекта

1. Система координат МСК-45, зона 2

2. Сведения о характерных точках границ объекта

Обозначение характерных точек границ	Существующие координаты, м		Измененные (уточненные) координаты, м		Метод определения координат характерной точки	Средняя квадратическая погрешность положения характерной точки (Mt), м	Описание обозначения точки на местности (при наличии)
	X	Y	X	Y			
					метод		
1999	-	-	508315.91	2275128.29	Картометрический метод	1	-
2000	-	-	508320.47	2275145.23	Картометрический метод	1	-
2001	-	-	508319.89	2275147.12	Картометрический метод	1	-
2002	-	-	508320.47	2275150.32	Геодезический метод	0.1	-
2003	-	-	508325.43	2275172.58	Геодезический метод	0.1	-
2004	-	-	508326.72	2275179.56	Геодезический метод	0.1	-
2005	-	-	508327.17	2275181.63	Геодезический метод	0.1	-
2006	-	-	508330.76	2275198.87	Геодезический метод	0.1	-
2007	-	-	508331.65	2275202.86	Геодезический метод	0.1	-
2008	-	-	508340.44	2275244.98	Геодезический метод	0.1	-
2009	-	-	508341.74	2275250.37	Картометрический метод	1	-
2010	-	-	508344.15	2275262.17	Картометрический метод	1	-
2011	-	-	508345.42	2275268.61	Картометрический метод	1	-
2012	-	-	508345.65	2275269.64	Картометрический метод	1	-
2013	-	-	508346.00	2275271.35	Картометрический метод	1	-
2014	-	-	508347.32	2275277.69	Картометрический метод	1	-
2015	-	-	508348.35	2275282.38	Геодезический метод	0.1	-
2016	-	-	508349.43	2275287.48	Геодезический метод	0.1	-
2017	-	-	508350.52	2275292.50	Геодезический метод	0.1	-
2018	-	-	508353.39	2275305.86	Геодезический метод	0.1	-
2019	-	-	508370.91	2275302.46	Геодезический метод	0.1	-
2020	-	-	508371.09	2275303.71	Геодезический метод	0.1	-
2021	-	-	508375.63	2275302.71	Геодезический метод	0.1	-
2022	-	-	508391.33	2275300.87	Геодезический метод	0.1	-
2023	-	-	508389.85	2275290.13	Геодезический метод	0.1	-

Сведения о местоположении измененных (уточненных) границ объекта

1. Система координат МСК-45, зона 2

2. Сведения о характерных точках границ объекта

Обозначение характерных точек границ	Существующие координаты, м		Измененные (уточненные) координаты, м		Метод определения координат характерной точки	Средняя квадратическая погрешность положения характерной точки (Mt), м	Описание обозначения точки на местности (при наличии)
	X	Y	X	Y			
2024	-	-	508389.29	2275285.91	Геодезический метод	0.1	-
2025	-	-	508397.92	2275284.65	Геодезический метод	0.1	-
2026	-	-	508398.50	2275281.04	Геодезический метод	0.1	-
2027	-	-	508409.86	2275278.55	Геодезический метод	0.1	-
2028	-	-	508417.71	2275276.46	Геодезический метод	0.1	-
2029	-	-	508430.05	2275273.86	Геодезический метод	0.1	-
2030	-	-	508432.78	2275289.27	Геодезический метод	0.1	-
2031	-	-	508421.62	2275292.28	Геодезический метод	0.1	-
2032	-	-	508408.50	2275295.79	Геодезический метод	0.1	-
2033	-	-	508409.13	2275301.04	Геодезический метод	0.1	-
2034	-	-	508410.45	2275311.69	Геодезический метод	0.1	-
2035	-	-	508407.16	2275311.52	Геодезический метод	0.1	-
2036	-	-	508404.18	2275312.02	Геодезический метод	0.1	-
2037	-	-	508406.57	2275324.77	Геодезический метод	0.1	-
2038	-	-	508407.85	2275332.73	Геодезический метод	0.1	-
1941	510606.47	2277334.77	508409.00	2275339.72	Геодезический метод	0.1	-
							-
2039	510515.53	2277571.72	508002.22	2275361.89	Геодезический метод	0.1	-
2040	510518.84	2277553.35	508006.30	2275360.66	Геодезический метод	0.1	-
2041	510520.71	2277544.42	508013.48	2275359.67	Геодезический метод	0.1	-
2042	510521.82	2277539.77	508021.16	2275358.59	Геодезический метод	0.1	-
2043	510522.92	2277535.24	508025.41	2275358.00	Геодезический метод	0.1	-
2044	510524.60	2277528.83	508030.99	2275357.22	Геодезический метод	0.1	-
2045	510525.24	2277526.94	508029.76	2275351.48	Геодезический метод	0.1	-
2046	510526.43	2277522.09	508029.39	2275349.56	Геодезический метод	0.1	-
2047	510527.47	2277518.17	508026.98	2275350.03	Геодезический метод	0.1	-

Сведения о местоположении измененных (уточненных) границ объекта

1. Система координат МСК-45, зона 2

2. Сведения о характерных точках границ объекта

Обозначение характерных точек границ	Существующие координаты, м		Измененные (уточненные) координаты, м		Метод определения координат характерной точки	Средняя квадратическая погрешность положения характерной точки (Mt), м	Описание обозначения точки на местности (при наличии)
	X	Y	X	Y			
2048	510528.30	2277514.76	508026.46	2275347.33	Геодезический метод	0.1	-
2049	510529.33	2277510.55	508026.07	2275345.41	Геодезический метод	0.1	-
2050	510530.75	2277505.07	508029.14	2275344.72	Геодезический метод	0.1	-
2051	510531.44	2277501.61	508027.67	2275336.32	Геодезический метод	0.1	-
2052	510533.07	2277494.68	508036.10	2275334.92	Геодезический метод	0.1	-
2053	510534.63	2277488.37	508034.83	2275328.79	Геодезический метод	0.1	-
2054	510535.32	2277485.43	508047.60	2275326.42	Геодезический метод	0.1	-
2055	510538.18	2277471.32	508048.43	2275331.73	Геодезический метод	0.1	-
2056	510540.41	2277462.46	508054.35	2275330.77	Геодезический метод	0.1	-
2057	510561.16	2277468.02	508041.98	2275267.63	Геодезический метод	0.1	-
2058	510572.79	2277470.93	508041.00	2275263.57	Геодезический метод	0.1	-
2059	510566.73	2277495.18	508040.44	2275261.22	Геодезический метод	0.1	-
2060	510560.68	2277519.44	508022.97	2275264.57	Геодезический метод	0.1	-
2061	510550.98	2277558.24	508016.56	2275230.11	Геодезический метод	0.1	-
2062	510546.39	2277578.74	508014.81	2275221.89	Геодезический метод	0.1	-
2063	-	-	507992.41	2275226.56	Геодезический метод	0.1	-
2064	-	-	507992.20	2275225.59	Геодезический метод	0.1	-
2065	-	-	507989.21	2275211.23	Геодезический метод	0.1	-
2066	-	-	507952.97	2275218.64	Геодезический метод	0.1	Долговременный межевой знак
2067	-	-	507922.42	2275224.15	Геодезический метод	0.1	Долговременный межевой знак
2068	-	-	507926.15	2275243.52	Геодезический метод	0.1	Долговременный межевой знак
2069	-	-	507927.88	2275252.21	Геодезический метод	0.1	Долговременный межевой знак
2070	-	-	507928.47	2275252.09	Геодезический метод	0.1	Долговременный межевой знак
2071	-	-	507957.80	2275246.28	Геодезический метод	0.1	Долговременный межевой знак
2072	-	-	507960.99	2275263.83	Геодезический метод	0.1	-
2073	-	-	507963.93	2275263.21	Геодезический	0.1	-

Сведения о местоположении измененных (уточненных) границ объекта

1. Система координат МСК-45, зона 2

2. Сведения о характерных точках границ объекта

Обозначение характерных точек границ	Существующие координаты, м		Измененные (уточненные) координаты, м		Метод определения координат характерной точки	Средняя квадратическая погрешность положения характерной точки (Mt), м	Описание обозначения точки на местности (при наличии)
	X	Y	X	Y			
					метод		
2074	-	-	507964.70	2275268.05	Геодезический метод	0.1	-
2075	-	-	507979.24	2275265.64	Геодезический метод	0.1	-
2076	-	-	507979.50	2275268.69	Геодезический метод	0.1	-
2077	-	-	507981.14	2275268.95	Геодезический метод	0.1	-
2078	-	-	507984.76	2275268.45	Геодезический метод	0.1	-
2079	-	-	507985.26	2275270.78	Геодезический метод	0.1	-
2080	-	-	507986.52	2275279.04	Геодезический метод	0.1	-
2081	-	-	507987.40	2275283.40	Геодезический метод	0.01	-
2082	-	-	507988.47	2275288.85	Геодезический метод	0.01	-
2083	-	-	507989.45	2275291.88	Геодезический метод	0.01	-
2084	-	-	507992.28	2275306.83	Геодезический метод	0.01	-
2085	-	-	507996.58	2275306.28	Геодезический метод	0.01	-
2086	-	-	507996.98	2275312.41	Геодезический метод	0.01	-
2087	-	-	507999.60	2275343.13	Геодезический метод	0.1	-
2088	-	-	508001.50	2275351.01	Геодезический метод	0.1	-
2089	-	-	508002.48	2275358.89	Геодезический метод	0.1	-
2090	-	-	508001.96	2275359.02	Геодезический метод	0.1	-
2039	510515.53	2277571.72	508002.22	2275361.89	Геодезический метод	0.1	-
							-
2091	510403.35	2284508.18	508231.01	2275374.34	Картометрический метод	1	-
2092	510447.09	2284501.17	508288.98	2275363.16	Геодезический метод	0.1	-
2093	510453.45	2284499.91	508292.05	2275362.63	Геодезический метод	0.1	-
2094	510524.50	2284485.80	508296.05	2275361.82	Геодезический метод	0.1	-
2095	510526.47	2284542.26	508309.77	2275359.21	Геодезический метод	0.1	-
2096	510528.76	2284607.79	508337.62	2275353.72	Геодезический метод	0.1	-
2097	510460.68	2284624.85	508337.62	2275353.70	Геодезический	0.1	-

Сведения о местоположении измененных (уточненных) границ объекта

1. Система координат МСК-45, зона 2

2. Сведения о характерных точках границ объекта

Обозначение характерных точек границ	Существующие координаты, м		Измененные (уточненные) координаты, м		Метод определения координат характерной точки	Средняя квадратическая погрешность положения характерной точки (Mt), м	Описание обозначения точки на местности (при наличии)
	X	Y	X	Y			
					метод		
2098	510397.58	2284640.66	508331.32	2275323.96	Геодезический метод	0.1	-
2099	510383.98	2284529.63	508331.99	2275323.82	Геодезический метод	0.1	-
2100	510383.29	2284524.10	508328.70	2275307.81	Геодезический метод	0.1	-
2101	510383.08	2284521.52	508327.20	2275300.57	Геодезический метод	0.1	-
2102	510382.25	2284511.55	508326.19	2275295.69	Геодезический метод	0.1	-
2103	-	-	508325.98	2275295.73	Картометрический метод	1	-
2104	-	-	508325.43	2275295.85	Геодезический метод	0.1	-
2105	-	-	508322.60	2275281.86	Геодезический метод	0.1	-
2106	-	-	508302.33	2275185.15	Картометрический метод	1	-
2107	-	-	508301.73	2275182.00	Геодезический метод	0.3	-
2108	-	-	508299.33	2275170.76	Геодезический метод	0.3	-
2109	-	-	508299.08	2275169.60	Геодезический метод	0.3	-
2110	-	-	508298.27	2275165.70	Геодезический метод	0.3	-
2111	-	-	508297.87	2275163.81	Геодезический метод	0.3	-
2112	-	-	508297.50	2275162.05	Геодезический метод	0.3	-
2113	-	-	508296.60	2275157.86	Геодезический метод	0.3	-
2114	-	-	508296.14	2275155.65	Геодезический метод	0.3	-
2115	-	-	508295.52	2275152.84	Геодезический метод	0.3	-
2116	-	-	508293.09	2275142.01	Геодезический метод	0.3	-
2117	-	-	508291.26	2275133.52	Геодезический метод	0.3	-
2118	-	-	508290.52	2275130.27	Геодезический метод	0.3	-
2119	-	-	508289.25	2275124.57	Геодезический метод	0.1	-
2120	-	-	508288.16	2275119.04	Геодезический метод	0.1	-
2121	-	-	508287.66	2275116.94	Геодезический метод	0.1	-
2122	-	-	508286.58	2275111.78	Геодезический метод	0.1	-

Сведения о местоположении измененных (уточненных) границ объекта

1. Система координат МСК-45, зона 2

2. Сведения о характерных точках границ объекта

Обозначение характерных точек границ	Существующие координаты, м		Измененные (уточненные) координаты, м		Метод определения координат характерной точки	Средняя квадратическая погрешность положения характерной точки (Mt), м	Описание обозначения точки на местности (при наличии)
	X	Y	X	Y			
2123	-	-	508283.92	2275099.08	Геодезический метод	0.1	-
2124	-	-	508269.20	2275102.22	Геодезический метод	0.1	-
2125	-	-	508263.59	2275103.27	Геодезический метод	0.1	-
2126	-	-	508232.40	2275109.77	Геодезический метод	0.1	-
2127	-	-	508219.29	2275112.52	Картометрический метод	1	-
2128	-	-	508199.90	2275116.78	Картометрический метод	1	-
2129	-	-	508174.74	2275122.55	Картометрический метод	1	-
2130	-	-	508178.98	2275142.64	Картометрический метод	1	-
2131	-	-	508180.22	2275148.41	Геодезический метод	0.1	-
2132	-	-	508180.76	2275151.09	Геодезический метод	0.1	-
2133	-	-	508183.73	2275164.41	Геодезический метод	0.1	-
2134	-	-	508187.48	2275180.67	Геодезический метод	0.1	-
2135	-	-	508194.54	2275212.67	Геодезический метод	0.1	-
2136	-	-	508195.98	2275219.01	Картометрический метод	1	-
2137	-	-	508197.66	2275226.14	Геодезический метод	0.1	-
2138	-	-	508200.98	2275240.89	Геодезический метод	0.1	-
2139	-	-	508202.22	2275245.26	Геодезический метод	0.1	-
2140	-	-	508239.35	2275237.48	Геодезический метод	0.1	-
2141	-	-	508236.16	2275220.85	Геодезический метод	0.1	-
2142	-	-	508259.23	2275216.96	Геодезический метод	0.1	-
2143	-	-	508273.92	2275213.76	Геодезический метод	0.1	-
2144	-	-	508274.40	2275217.07	Геодезический метод	0.1	-
2145	-	-	508274.15	2275218.22	Геодезический метод	0.1	-
2146	-	-	508279.06	2275244.08	Геодезический метод	0.1	-
2147	-	-	508277.72	2275245.76	Геодезический метод	0.1	-
2148	-	-	508278.93	2275253.97	Геодезический	0.1	-

Сведения о местоположении измененных (уточненных) границ объекта

1. Система координат МСК-45, зона 2

2. Сведения о характерных точках границ объекта

Обозначение характерных точек границ	Существующие координаты, м		Измененные (уточненные) координаты, м		Метод определения координат характерной точки	Средняя квадратическая погрешность положения характерной точки (Mt), м	Описание обозначения точки на местности (при наличии)
	X	Y	X	Y			
					метод		
2149	-	-	508279.88	2275254.26	Геодезический метод	0.1	-
2150	-	-	508281.18	2275260.77	Геодезический метод	0.1	-
2151	-	-	508281.78	2275264.22	Геодезический метод	0.1	-
2152	-	-	508280.88	2275264.41	Геодезический метод	0.1	-
2153	-	-	508263.98	2275268.00	Геодезический метод	0.1	-
2154	-	-	508266.23	2275277.63	Геодезический метод	0.1	-
2155	-	-	508270.45	2275293.50	Геодезический метод	0.1	-
2156	-	-	508271.99	2275297.34	Геодезический метод	0.1	-
2157	-	-	508271.55	2275297.61	Геодезический метод	0.1	-
2158	-	-	508277.72	2275323.56	Геодезический метод	0.1	-
2159	-	-	508280.83	2275338.12	Геодезический метод	0.1	-
2160	-	-	508283.94	2275349.97	Геодезический метод	0.1	-
2161	-	-	508285.49	2275349.55	Геодезический метод	0.1	-
2162	-	-	508288.02	2275358.97	Геодезический метод	0.1	-
2163	-	-	508284.63	2275359.76	Геодезический метод	0.1	-
2164	-	-	508281.08	2275360.39	Геодезический метод	0.1	-
2165	-	-	508277.28	2275361.20	Геодезический метод	0.1	-
2166	-	-	508233.30	2275369.98	Геодезический метод	0.1	-
2167	-	-	508229.59	2275367.80	Геодезический метод	0.1	-
2091	510403.35	2284508.18	508231.01	2275374.34	Картометрический метод	1	-
							-
2168	510542.64	2285194.56	508095.01	2275399.94	Геодезический метод	0.1	-
2169	510545.39	2285219.41	508125.90	2275394.12	Геодезический метод	0.1	-
2170	510580.19	2285215.55	508126.53	2275394.00	Геодезический метод	0.1	-
2171	510578.53	2285200.64	508127.77	2275393.77	Геодезический метод	0.1	-
2172	510643.52	2285199.45	508131.31	2275393.13	Геодезический	0.1	-

Сведения о местоположении измененных (уточненных) границ объекта

1. Система координат МСК-45, зона 2

2. Сведения о характерных точках границ объекта

Обозначение характерных точек границ	Существующие координаты, м		Измененные (уточненные) координаты, м		Метод определения координат характерной точки	Средняя квадратическая погрешность положения характерной точки (Mt), м	Описание обозначения точки на местности (при наличии)
	X	Y	X	Y			
					метод		
2173	510617.16	2285367.39	508146.85	2275390.27	Геодезический метод	0.1	-
2174	510542.61	2285375.67	508153.88	2275388.99	Геодезический метод	0.1	-
2175	510540.40	2285355.79	508167.06	2275386.57	Геодезический метод	0.1	-
2176	510480.77	2285362.40	508170.70	2275385.92	Геодезический метод	0.1	-
2177	510480.32	2285358.35	508204.69	2275379.10	Геодезический метод	0.3	-
2178	510463.13	2285203.38	508197.50	2275345.57	Геодезический метод	0.1	-
2179	-	-	508192.45	2275346.64	Геодезический метод	0.1	-
2180	-	-	508192.74	2275348.10	Геодезический метод	0.1	-
2181	-	-	508185.55	2275349.66	Геодезический метод	0.1	-
2182	-	-	508185.16	2275348.13	Геодезический метод	0.1	-
2183	-	-	508163.21	2275352.85	Геодезический метод	0.1	-
2184	-	-	508163.79	2275355.12	Геодезический метод	0.1	-
2185	-	-	508154.73	2275357.09	Геодезический метод	0.1	-
2186	-	-	508145.70	2275359.06	Геодезический метод	0.1	-
2187	-	-	508145.47	2275357.56	Геодезический метод	0.1	-
2188	-	-	508143.58	2275345.64	Геодезический метод	0.1	-
2189	-	-	508140.56	2275346.11	Геодезический метод	0.1	-
2190	-	-	508139.77	2275346.90	Геодезический метод	0.1	-
2191	-	-	508133.95	2275347.92	Геодезический метод	0.1	-
2192	-	-	508134.06	2275348.53	Геодезический метод	0.1	-
2193	-	-	508132.56	2275348.51	Геодезический метод	0.1	-
2194	-	-	508129.12	2275348.46	Геодезический метод	0.1	-
2195	-	-	508121.57	2275351.51	Геодезический метод	0.1	-
2196	-	-	508120.44	2275356.76	Геодезический метод	0.1	-
2197	-	-	508120.06	2275357.22	Геодезический метод	0.1	-

Сведения о местоположении измененных (уточненных) границ объекта

1. Система координат МСК-45, зона 2

2. Сведения о характерных точках границ объекта

Обозначение характерных точек границ	Существующие координаты, м		Измененные (уточненные) координаты, м		Метод определения координат характерной точки	Средняя квадратическая погрешность положения характерной точки (Mt), м	Описание обозначения точки на местности (при наличии)
	X	Y	X	Y			
2198	-	-	508119.38	2275361.98	Геодезический метод	0.1	-
2199	-	-	508116.90	2275361.04	Геодезический метод	0.1	-
2200	-	-	508109.47	2275361.66	Геодезический метод	0.1	-
2201	-	-	508108.11	2275355.88	Геодезический метод	0.1	-
2202	-	-	508090.79	2275359.62	Геодезический метод	0.1	-
2203	-	-	508087.09	2275360.23	Геодезический метод	0.1	-
2204	-	-	508090.87	2275378.69	Геодезический метод	0.1	-
2205	-	-	508091.60	2275382.47	Геодезический метод	0.1	-
2168	510542.64	2285194.56	508095.01	2275399.94	Геодезический метод	0.1	-
							-
2206	509994.26	2280431.01	509094.82	2275416.63	Картометрический метод	1	-
2207	509989.12	2280500.00	509107.53	2275414.09	Картометрический метод	1	-
2208	509987.65	2280502.77	509132.09	2275409.30	Картометрический метод	1	-
2209	509972.39	2280504.72	509215.89	2275392.40	Геодезический метод	0.1	-
2210	509972.57	2280502.63	509211.12	2275364.81	Геодезический метод	0.1	-
2211	509933.78	2280507.35	509210.66	2275359.83	Геодезический метод	0.1	-
2212	509924.12	2280438.63	509210.39	2275357.15	Геодезический метод	0.1	-
2213	-	-	509210.90	2275356.09	Геодезический метод	0.1	-
2214	-	-	509210.28	2275353.20	Геодезический метод	0.1	-
2215	-	-	509209.75	2275350.80	Геодезический метод	0.1	-
2216	-	-	509194.27	2275353.80	Картометрический метод	1	-
2217	-	-	509191.33	2275340.68	Геодезический метод	0.1	-
2218	-	-	509181.31	2275341.73	Геодезический метод	0.1	-
2219	-	-	509181.44	2275343.24	Геодезический метод	0.1	-
2220	-	-	509178.55	2275343.85	Геодезический метод	0.1	-
2221	-	-	509178.51	2275343.15	Геодезический метод	0.1	-

Сведения о местоположении измененных (уточненных) границ объекта

1. Система координат МСК-45, зона 2

2. Сведения о характерных точках границ объекта

Обозначение характерных точек границ	Существующие координаты, м		Измененные (уточненные) координаты, м		Метод определения координат характерной точки	Средняя квадратическая погрешность положения характерной точки (Mt), м	Описание обозначения точки на местности (при наличии)
	X	Y	X	Y			
2222	-	-	509175.89	2275343.51	Геодезический метод	0.1	-
2223	-	-	509167.85	2275344.88	Геодезический метод	0.1	-
2224	-	-	509150.43	2275351.29	Геодезический метод	0.1	-
2225	-	-	509153.78	2275367.54	Геодезический метод	0.1	-
2226	-	-	509141.12	2275369.78	Геодезический метод	0.1	-
2227	-	-	509140.87	2275369.81	Геодезический метод	0.1	-
2228	-	-	509132.01	2275371.35	Картометрический метод	1	-
2229	-	-	509129.75	2275363.26	Картометрический метод	1	-
2230	-	-	509125.02	2275363.99	Картометрический метод	1	-
2231	-	-	509120.78	2275364.61	Геодезический метод	0.1	-
2232	-	-	509116.59	2275365.26	Геодезический метод	0.09	-
2233	-	-	509110.38	2275366.25	Геодезический метод	0.09	-
2234	-	-	509109.74	2275362.16	Геодезический метод	0.09	-
2235	-	-	509109.11	2275358.16	Геодезический метод	0.1	-
2236	-	-	509108.78	2275356.21	Геодезический метод	0.1	-
2237	-	-	509108.47	2275354.43	Геодезический метод	0.1	-
2238	-	-	509107.93	2275350.45	Геодезический метод	0.1	-
2239	-	-	509107.19	2275346.56	Геодезический метод	0.1	-
2240	-	-	509106.52	2275342.90	Геодезический метод	0.1	-
2241	-	-	509105.85	2275339.31	Геодезический метод	0.1	-
2242	-	-	509105.17	2275336.00	Геодезический метод	0.1	-
2243	-	-	509101.60	2275337.00	Геодезический метод	0.1	-
2244	-	-	509096.14	2275309.76	Геодезический метод	0.1	-
2245	-	-	509093.91	2275298.62	Картометрический метод	1	-
2246	-	-	509096.52	2275297.39	Геодезический метод	0.1	-
2247	-	-	509115.30	2275292.84	Геодезический	0.1	-

Сведения о местоположении измененных (уточненных) границ объекта

1. Система координат МСК-45, зона 2

2. Сведения о характерных точках границ объекта

Обозначение характерных точек границ	Существующие координаты, м		Измененные (уточненные) координаты, м		Метод определения координат характерной точки	Средняя квадратическая погрешность положения характерной точки (Mt), м	Описание обозначения точки на местности (при наличии)
	X	Y	X	Y			
					метод		
2248	-	-	509118.02	2275292.34	Геодезический метод	0.1	-
2249	-	-	509117.88	2275291.70	Геодезический метод	0.1	-
2250	-	-	509113.63	2275269.88	Геодезический метод	0.1	-
2251	-	-	509112.15	2275262.27	Геодезический метод	0.1	-
2252	-	-	509110.40	2275253.38	Геодезический метод	0.1	-
2253	-	-	509108.11	2275253.65	Геодезический метод	0.1	-
2254	-	-	509087.03	2275256.38	Геодезический метод	0.1	-
2255	-	-	509078.83	2275232.39	Геодезический метод	0.1	-
2256	-	-	509078.11	2275230.29	Геодезический метод	0.1	-
2257	-	-	509077.13	2275227.43	Геодезический метод	0.1	-
2258	-	-	509073.56	2275228.12	Картометрический метод	1	-
2259	-	-	509057.01	2275231.41	Картометрический метод	1	-
2260	-	-	509054.61	2275231.88	Геодезический метод	0.1	-
2261	-	-	509070.33	2275309.69	Геодезический метод	0.1	-
2262	-	-	509074.43	2275316.47	Геодезический метод	0.1	-
2263	-	-	509075.78	2275323.48	Геодезический метод	0.1	-
2264	-	-	509077.15	2275330.20	Геодезический метод	0.1	-
2265	-	-	509078.36	2275336.24	Геодезический метод	0.1	-
2266	-	-	509079.67	2275342.63	Геодезический метод	0.1	-
2267	-	-	509080.26	2275345.56	Геодезический метод	0.1	-
2268	-	-	509081.64	2275352.33	Геодезический метод	0.1	-
2269	-	-	509082.20	2275355.08	Геодезический метод	0.1	-
2270	-	-	509084.12	2275364.57	Геодезический метод	0.1	-
2271	-	-	509086.01	2275373.43	Геодезический метод	0.1	-
2272	-	-	509088.00	2275382.40	Картометрический метод	1	-

Сведения о местоположении измененных (уточненных) границ объекта

1. Система координат МСК-45, зона 2

2. Сведения о характерных точках границ объекта

Обозначение характерных точек границ	Существующие координаты, м		Измененные (уточненные) координаты, м		Метод определения координат характерной точки	Средняя квадратическая погрешность положения характерной точки (Mt), м	Описание обозначения точки на местности (при наличии)
	X	Y	X	Y			
2206	509994.26	2280431.01	509094.82	2275416.63	Картометрический метод	1	-
							-
2273	509902.09	2272974.05	508724.97	2275418.49	Геодезический метод	0.1	-
2274	509867.21	2272950.89	508729.94	2275417.47	Геодезический метод	0.1	-
2275	509899.55	2272900.91	508744.49	2275414.46	Геодезический метод	0.1	-
2276	509939.61	2272880.03	508747.50	2275413.85	Геодезический метод	0.1	-
2277	509955.04	2272890.74	508750.42	2275413.24	Геодезический метод	0.1	-
2278	-	-	508753.48	2275412.60	Геодезический метод	0.1	-
2279	-	-	508753.58	2275413.16	Геодезический метод	0.1	-
2280	-	-	508759.77	2275411.91	Геодезический метод	0.1	-
2281	-	-	508759.70	2275411.50	Геодезический метод	0.1	-
2282	-	-	508758.63	2275405.66	Геодезический метод	0.1	-
2283	-	-	508762.65	2275404.91	Геодезический метод	0.1	-
2284	-	-	508766.13	2275404.46	Геодезический метод	0.1	-
2285	-	-	508769.61	2275403.99	Геодезический метод	0.1	-
2286	-	-	508771.07	2275403.79	Геодезический метод	0.1	Долговременный межевой знак
2287	-	-	508772.81	2275403.51	Геодезический метод	0.1	Долговременный межевой знак
2288	-	-	508778.64	2275402.50	Геодезический метод	0.1	-
2289	-	-	508781.60	2275402.02	Геодезический метод	0.1	Долговременный межевой знак
2290	-	-	508784.51	2275401.52	Геодезический метод	0.1	Долговременный межевой знак
2291	-	-	508787.96	2275400.90	Геодезический метод	0.01	-
2292	-	-	508792.96	2275399.82	Геодезический метод	0.01	Долговременный межевой знак
2293	-	-	508794.20	2275399.61	Геодезический метод	0.01	Долговременный межевой знак
2294	-	-	508794.13	2275398.99	Геодезический метод	0.01	Долговременный межевой знак
2295	-	-	508803.77	2275397.38	Картометрический метод	1	-
2296	-	-	508812.50	2275396.12	Геодезический метод	0.01	Долговременный межевой знак

Сведения о местоположении измененных (уточненных) границ объекта

1. Система координат МСК-45, зона 2

2. Сведения о характерных точках границ объекта

Обозначение характерных точек границ	Существующие координаты, м		Измененные (уточненные) координаты, м		Метод определения координат характерной точки	Средняя квадратическая погрешность положения характерной точки (Mt), м	Описание обозначения точки на местности (при наличии)
	X	Y	X	Y			
2297	-	-	508812.69	2275396.76	Геодезический метод	0.01	Долговременный межевой знак
2298	-	-	508819.68	2275395.14	Геодезический метод	0.01	Долговременный межевой знак
2299	-	-	508819.69	2275394.65	Геодезический метод	0.1	Долговременный межевой знак
2300	-	-	508818.48	2275389.36	Геодезический метод	0.1	Долговременный межевой знак
2301	-	-	508818.23	2275389.40	Геодезический метод	0.1	Долговременный межевой знак
2302	-	-	508815.42	2275377.78	Геодезический метод	0.1	Долговременный межевой знак
2303	-	-	508814.83	2275375.37	Геодезический метод	0.1	Долговременный межевой знак
2304	-	-	508818.63	2275374.49	Геодезический метод	0.1	Долговременный межевой знак
2305	-	-	508829.69	2275371.59	Геодезический метод	0.1	Долговременный межевой знак
2306	-	-	508835.86	2275370.32	Геодезический метод	0.1	Долговременный межевой знак
2307	-	-	508835.20	2275365.77	Геодезический метод	0.1	Долговременный межевой знак
2308	-	-	508833.83	2275356.76	Геодезический метод	0.1	Долговременный межевой знак
2309	-	-	508826.87	2275321.25	Геодезический метод	0.1	-
2310	-	-	508825.15	2275313.80	Геодезический метод	0.1	-
2311	-	-	508822.64	2275301.99	Геодезический метод	0.1	-
2312	-	-	508821.37	2275295.03	Геодезический метод	0.1	-
2313	-	-	508821.29	2275294.65	Геодезический метод	0.1	-
2314	-	-	508819.12	2275283.62	Геодезический метод	0.1	-
2315	-	-	508804.44	2275286.62	Геодезический метод	0.1	-
2316	-	-	508801.63	2275287.28	Геодезический метод	0.1	-
2317	-	-	508798.09	2275287.98	Геодезический метод	0.1	-
2318	-	-	508795.29	2275288.42	Геодезический метод	0.1	-
2319	-	-	508782.07	2275291.06	Геодезический метод	0.1	-
2320	-	-	508757.76	2275295.84	Геодезический метод	0.1	-
2321	-	-	508724.35	2275303.12	Геодезический метод	0.1	-
2322	-	-	508706.63	2275306.24	Геодезический	0.1	Долговременный

Сведения о местоположении измененных (уточненных) границ объекта

1. Система координат МСК-45, зона 2

2. Сведения о характерных точках границ объекта

Обозначение характерных точек границ	Существующие координаты, м		Измененные (уточненные) координаты, м		Метод определения координат характерной точки	Средняя квадратическая погрешность положения характерной точки (Mt), м	Описание обозначения точки на местности (при наличии)
	X	Y	X	Y			
					метод		межевой знак
2323	-	-	508707.82	2275318.65	Геодезический метод	0.1	Долговременный межевой знак
2324	-	-	508705.91	2275318.64	Геодезический метод	0.1	Долговременный межевой знак
2325	-	-	508701.21	2275341.63	Геодезический метод	0.1	Долговременный межевой знак
2326	-	-	508702.44	2275341.36	Геодезический метод	0.1	Долговременный межевой знак
2327	-	-	508702.93	2275344.12	Геодезический метод	0.1	Долговременный межевой знак
2328	-	-	508698.56	2275345.02	Геодезический метод	0.1	Долговременный межевой знак
2329	-	-	508699.65	2275350.89	Геодезический метод	0.1	Долговременный межевой знак
2330	-	-	508702.26	2275365.12	Геодезический метод	0.1	Долговременный межевой знак
2331	-	-	508701.84	2275365.24	Геодезический метод	0.1	Долговременный межевой знак
2332	-	-	508703.29	2275372.97	Геодезический метод	0.1	Долговременный межевой знак
2333	-	-	508702.86	2275373.05	Геодезический метод	0.1	Долговременный межевой знак
2334	-	-	508704.60	2275381.55	Геодезический метод	0.1	Долговременный межевой знак
2335	-	-	508718.99	2275378.45	Геодезический метод	0.1	-
2336	-	-	508723.72	2275413.23	Геодезический метод	0.1	-
2273	509902.09	2272974.05	508724.97	2275418.49	Геодезический метод	0.1	-
							-
2337	509703.67	2274757.01	508431.95	2275425.22	Геодезический метод	0.1	-
2338	509706.66	2274753.82	508434.44	2275424.73	Геодезический метод	0.1	-
2339	509709.18	2274749.39	508434.18	2275423.25	Геодезический метод	0.1	-
2340	509709.19	2274746.73	508438.91	2275422.49	Геодезический метод	0.1	-
2341	509709.36	2274743.47	508439.28	2275424.01	Геодезический метод	0.1	-
2342	509713.79	2274743.84	508445.85	2275423.07	Геодезический метод	0.1	-
2343	509713.58	2274750.00	508448.99	2275422.51	Геодезический метод	0.1	-
2344	509714.27	2274750.73	508448.51	2275420.67	Геодезический метод	0.1	-
2345	509717.36	2274750.91	508453.25	2275420.05	Геодезический метод	0.1	-
2346	509717.50	2274743.61	508453.64	2275420.00	Картометрический	1	-

Сведения о местоположении измененных (уточненных) границ объекта

1. Система координат МСК-45, зона 2

2. Сведения о характерных точках границ объекта

Обозначение характерных точек границ	Существующие координаты, м		Измененные (уточненные) координаты, м		Метод определения координат характерной точки	Средняя квадратическая погрешность положения характерной точки (Mt), м	Описание обозначения точки на местности (при наличии)
	X	Y	X	Y			
					метод		
2347	509748.24	2274743.37	508453.60	2275419.86	Картометрический метод	1	-
2348	509748.25	2274744.37	508456.51	2275419.36	Картометрический метод	1	-
2349	509748.48	2274758.20	508455.76	2275414.21	Картометрический метод	1	-
2350	509748.33	2274760.57	508456.38	2275411.78	Геодезический метод	0.1	-
2351	509737.77	2274760.70	508471.40	2275409.88	Картометрический метод	1	-
2352	509737.77	2274761.70	508470.30	2275403.19	Картометрический метод	1	-
2353	509721.90	2274761.84	508472.63	2275402.90	Картометрический метод	1	-
2354	509721.08	2274764.12	508476.78	2275402.41	Картометрический метод	1	-
2355	509719.53	2274768.50	508485.48	2275401.76	Картометрический метод	1	-
2356	509719.03	2274771.45	508483.87	2275393.57	Геодезический метод	0.1	-
2357	509717.96	2274775.00	508482.65	2275387.40	Картометрический метод	1	-
2358	509717.58	2274777.56	508480.28	2275375.12	Картометрический метод	1	-
2359	509716.47	2274788.84	508479.69	2275372.06	Картометрический метод	1	-
2360	509708.52	2274799.91	508475.81	2275352.24	Картометрический метод	1	-
2361	509696.01	2274798.24	508450.27	2275357.36	Картометрический метод	1	-
2362	509694.71	2274785.04	508432.37	2275360.71	Картометрический метод	1	-
2363	509696.55	2274765.86	508429.71	2275361.17	Картометрический метод	1	-
2364	509687.60	2274768.00	508415.29	2275363.87	Картометрический метод	1	-
2365	509687.44	2274766.50	508412.40	2275364.40	Картометрический метод	1	-
2366	509686.89	2274762.44	508404.43	2275365.88	Геодезический метод	0.1	-
2367	-	-	508404.58	2275366.67	Геодезический метод	0.1	-
2368	-	-	508406.95	2275379.64	Геодезический метод	0.1	-
2369	-	-	508406.21	2275388.93	Геодезический метод	0.1	-
2370	-	-	508409.56	2275388.34	Геодезический метод	0.1	-
2371	-	-	508410.40	2275392.07	Геодезический метод	0.1	-

Сведения о местоположении измененных (уточненных) границ объекта

1. Система координат МСК-45, зона 2

2. Сведения о характерных точках границ объекта

Обозначение характерных точек границ	Существующие координаты, м		Измененные (уточненные) координаты, м		Метод определения координат характерной точки	Средняя квадратическая погрешность положения характерной точки (Mt), м	Описание обозначения точки на местности (при наличии)
	X	Y	X	Y			
2372	-	-	508410.75	2275395.07	Картометрический метод	1	-
2373	-	-	508410.92	2275396.60	Геодезический метод	0.1	-
2374	-	-	508411.21	2275398.42	Геодезический метод	0.1	-
2375	-	-	508411.59	2275401.36	Геодезический метод	0.09	-
2376	-	-	508411.87	2275404.55	Геодезический метод	0.09	-
2377	-	-	508412.41	2275407.64	Картометрический метод	1	-
2378	-	-	508419.72	2275406.89	Картометрический метод	1	-
2379	-	-	508420.20	2275410.25	Картометрический метод	1	-
2380	-	-	508422.55	2275409.85	Картометрический метод	1	-
2381	-	-	508423.34	2275409.72	Картометрический метод	1	-
2382	-	-	508425.05	2275421.07	Картометрический метод	1	-
2383	-	-	508425.12	2275421.47	Картометрический метод	1	-
2384	-	-	508427.04	2275421.20	Картометрический метод	1	-
2385	-	-	508427.44	2275424.35	Геодезический метод	0.1	-
2386	-	-	508431.69	2275423.66	Геодезический метод	0.1	-
2337	509703.67	2274757.01	508431.95	2275425.22	Геодезический метод	0.1	-
							-
2387	509545.23	2274180.47	508298.65	2275434.00	Геодезический метод	0.1	-
2388	509540.47	2274153.70	508304.54	2275432.95	Геодезический метод	0.1	-
2389	509532.36	2274111.98	508312.52	2275432.14	Геодезический метод	0.1	-
2390	509530.56	2274102.74	508307.45	2275406.88	Геодезический метод	0.1	-
2391	509547.54	2274098.92	508311.36	2275406.07	Геодезический метод	0.1	-
2392	509558.25	2274150.82	508334.52	2275401.42	Геодезический метод	0.1	-
2393	509563.05	2274177.60	508341.66	2275400.02	Геодезический метод	0.1	-
2394	509560.21	2274178.11	508347.09	2275398.81	Геодезический метод	0.1	-
2395	509554.55	2274178.99	508346.09	2275393.88	Геодезический метод	0.1	-

Сведения о местоположении измененных (уточненных) границ объекта

1. Система координат МСК-45, зона 2

2. Сведения о характерных точках границ объекта

Обозначение характерных точек границ	Существующие координаты, м		Измененные (уточненные) координаты, м		Метод определения координат характерной точки	Средняя квадратическая погрешность положения характерной точки (Mt), м	Описание обозначения точки на местности (при наличии)
	X	Y	X	Y			
2396	-	-	508344.66	2275386.71	Геодезический метод	0.1	-
2397	-	-	508342.71	2275377.10	Геодезический метод	0.1	-
2398	-	-	508333.68	2275378.87	Геодезический метод	0.1	-
2399	-	-	508329.24	2275379.73	Геодезический метод	0.1	-
2400	-	-	508322.54	2275381.03	Геодезический метод	0.1	-
2401	-	-	508319.71	2275381.58	Геодезический метод	0.1	-
2402	-	-	508319.25	2275381.67	Геодезический метод	0.1	-
2403	-	-	508318.43	2275381.83	Геодезический метод	0.1	-
2404	-	-	508317.79	2275381.95	Геодезический метод	0.1	-
2405	-	-	508314.36	2275382.67	Геодезический метод	0.1	-
2406	-	-	508291.54	2275386.90	Геодезический метод	0.1	-
2407	-	-	508292.36	2275392.00	Геодезический метод	0.1	-
2408	-	-	508292.42	2275392.53	Геодезический метод	0.1	-
2409	-	-	508292.90	2275395.88	Геодезический метод	0.1	-
2410	-	-	508292.93	2275396.40	Геодезический метод	0.1	-
2411	-	-	508294.09	2275406.05	Геодезический метод	0.1	-
2412	-	-	508293.72	2275406.19	Геодезический метод	0.1	-
2413	-	-	508294.42	2275409.94	Геодезический метод	0.1	-
2414	-	-	508295.61	2275417.22	Геодезический метод	0.1	-
2415	-	-	508296.28	2275420.95	Картометрический метод	1	-
2416	-	-	508297.00	2275424.89	Картометрический метод	1	-
2417	-	-	508297.71	2275428.78	Картометрический метод	1	-
2418	-	-	508298.45	2275432.86	Картометрический метод	1	-
2387	509545.23	2274180.47	508298.65	2275434.00	Геодезический метод	0.1	-
							-
2419	509353.24	2276765.42	507934.54	2275451.23	Картометрический метод	1	-

Сведения о местоположении измененных (уточненных) границ объекта

1. Система координат МСК-45, зона 2

2. Сведения о характерных точках границ объекта

Обозначение характерных точек границ	Существующие координаты, м		Измененные (уточненные) координаты, м		Метод определения координат характерной точки	Средняя квадратическая погрешность положения характерной точки (Mt), м	Описание обозначения точки на местности (при наличии)
	X	Y	X	Y			
2420	509353.64	2276760.03	507967.12	2275445.97	Картометрический метод	1	-
2421	509353.67	2276753.96	507958.30	2275401.06	Картометрический метод	1	-
2422	509353.53	2276751.80	507933.94	2275379.60	Картометрический метод	1	-
2423	509353.14	2276712.35	507926.07	2275380.99	Картометрический метод	1	-
2424	509370.32	2276695.39	507922.09	2275359.40	Геодезический метод	0.1	-
2425	509381.41	2276693.41	507919.77	2275348.46	Геодезический метод	0.1	-
2426	509386.73	2276692.42	507918.93	2275344.09	Геодезический метод	0.1	-
2427	509396.58	2276690.57	507916.13	2275329.66	Геодезический метод	0.1	-
2428	509422.70	2276685.69	507914.61	2275321.86	Геодезический метод	0.1	-
2429	509432.28	2276684.34	507910.12	2275296.31	Геодезический метод	0.1	-
2430	509441.14	2276682.87	507902.25	2275253.80	Геодезический метод	0.1	-
2431	509443.52	2276682.46	507901.19	2275250.04	Геодезический метод	0.1	-
2432	509454.38	2276680.81	507900.37	2275245.53	Геодезический метод	0.1	-
2433	509468.92	2276678.58	507899.36	2275241.29	Геодезический метод	0.1	-
2434	509467.40	2276686.60	507899.92	2275241.12	Геодезический метод	0.1	-
2435	509443.29	2276806.40	507898.89	2275235.77	Геодезический метод	0.1	-
2436	509451.44	2276820.69	507899.82	2275235.59	Геодезический метод	0.1	-
2437	509460.39	2276836.35	507899.44	2275233.72	Геодезический метод	0.1	-
2438	509459.98	2276843.29	507898.53	2275233.90	Геодезический метод	0.1	-
2439	509444.91	2276860.07	507897.44	2275228.20	Геодезический метод	0.1	-
2440	509435.28	2276870.81	507861.17	2275235.11	Геодезический метод	0.1	-
2441	509432.97	2276871.01	507861.22	2275235.36	Геодезический метод	0.1	-
2442	509430.29	2276871.24	507857.17	2275236.20	Геодезический метод	0.1	-
2443	509430.24	2276871.06	507846.07	2275238.61	Геодезический метод	0.1	-
2444	509422.91	2276870.51	507847.93	2275248.36	Геодезический метод	0.1	-
2445	509416.21	2276870.02	507851.01	2275265.29	Картометрический	1	-

Сведения о местоположении измененных (уточненных) границ объекта

1. Система координат МСК-45, зона 2

2. Сведения о характерных точках границ объекта

Обозначение характерных точек границ	Существующие координаты, м		Измененные (уточненные) координаты, м		Метод определения координат характерной точки	Средняя квадратическая погрешность положения характерной точки (Mt), м	Описание обозначения точки на местности (при наличии)
	X	Y	X	Y			
					метод		
2446	509404.37	2276869.15	507851.85	2275269.89	Геодезический метод	0.1	-
2447	509397.82	2276867.66	507852.11	2275269.98	Геодезический метод	0.1	-
2448	509394.00	2276866.08	507852.72	2275275.22	Геодезический метод	0.1	-
2449	509386.92	2276865.57	507854.78	2275286.34	Геодезический метод	0.09	-
2450	509387.18	2276862.77	507854.83	2275286.58	Геодезический метод	0.09	-
2451	509387.31	2276860.53	507855.88	2275292.42	Геодезический метод	0.09	-
2452	509362.99	2276864.23	507852.49	2275293.04	Геодезический метод	0.09	-
2453	509362.96	2276863.85	507852.51	2275293.18	Геодезический метод	0.1	-
2454	509349.00	2276863.53	507848.32	2275294.08	Геодезический метод	0.1	-
2455	509348.98	2276860.56	507848.34	2275294.22	Геодезический метод	0.1	-
2456	-	-	507850.17	2275303.12	Геодезический метод	0.1	-
2457	-	-	507852.00	2275311.95	Геодезический метод	0.1	-
2458	-	-	507853.22	2275317.91	Геодезический метод	0.1	-
2459	-	-	507854.32	2275322.88	Геодезический метод	0.1	-
2460	-	-	507854.44	2275323.72	Геодезический метод	0.1	-
2461	-	-	507853.40	2275323.97	Геодезический метод	0.1	-
2462	-	-	507854.27	2275327.39	Геодезический метод	0.1	-
2463	-	-	507856.46	2275336.08	Геодезический метод	0.1	-
2464	-	-	507864.66	2275334.49	Геодезический метод	0.1	-
2465	-	-	507864.88	2275336.52	Геодезический метод	0.1	-
2466	-	-	507865.44	2275342.01	Геодезический метод	0.1	-
2467	-	-	507867.83	2275360.20	Геодезический метод	0.1	-
2468	-	-	507867.38	2275360.35	Геодезический метод	0.1	-
2469	-	-	507862.17	2275361.23	Геодезический метод	0.1	-
2470	-	-	507862.86	2275365.65	Геодезический метод	0.1	-

Сведения о местоположении измененных (уточненных) границ объекта

1. Система координат МСК-45, зона 2

2. Сведения о характерных точках границ объекта

Обозначение характерных точек границ	Существующие координаты, м		Измененные (уточненные) координаты, м		Метод определения координат характерной точки	Средняя квадратическая погрешность положения характерной точки (Mt), м	Описание обозначения точки на местности (при наличии)
	X	Y	X	Y			
2471	-	-	507863.34	2275365.60	Геодезический метод	0.1	-
2472	-	-	507863.42	2275365.95	Геодезический метод	0.1	-
2473	-	-	507863.99	2275369.05	Геодезический метод	0.1	-
2474	-	-	507864.45	2275371.67	Геодезический метод	0.1	-
2475	-	-	507885.02	2275367.53	Геодезический метод	0.1	-
2476	-	-	507885.94	2275372.92	Геодезический метод	0.1	-
2477	-	-	507892.16	2275371.89	Геодезический метод	0.1	-
2478	-	-	507894.12	2275371.57	Геодезический метод	0.1	-
2479	-	-	507894.41	2275373.01	Геодезический метод	0.1	-
2480	-	-	507896.18	2275382.08	Картометрический метод	1	-
2481	-	-	507897.03	2275386.37	Картометрический метод	1	-
2482	-	-	507899.87	2275400.97	Картометрический метод	1	-
2483	-	-	507905.78	2275431.10	Геодезический метод	0.1	-
2484	-	-	507907.22	2275437.82	Геодезический метод	0.1	-
2485	-	-	507907.60	2275439.90	Геодезический метод	0.1	-
2486	-	-	507925.90	2275438.49	Геодезический метод	0.1	-
2487	-	-	507926.38	2275443.00	Геодезический метод	0.1	-
2419	509353.24	2276765.42	507934.54	2275451.23	Картометрический метод	1	-
							-
2488	509086.75	2278472.68	508882.92	2275458.27	Геодезический метод	0.1	-
2489	509080.68	2278470.38	508891.28	2275456.62	Геодезический метод	0.1	-
2490	509073.75	2278467.77	508906.89	2275453.20	Геодезический метод	0.1	-
2491	509064.12	2278464.12	508906.47	2275450.52	Геодезический метод	0.09	-
2492	509061.04	2278462.95	508911.11	2275449.69	Геодезический метод	0.09	-
2493	509048.81	2278458.32	508979.89	2275437.40	Геодезический метод	0.09	-
2494	509032.95	2278453.39	508983.96	2275436.69	Геодезический метод	0.09	-

Сведения о местоположении измененных (уточненных) границ объекта

1. Система координат МСК-45, зона 2

2. Сведения о характерных точках границ объекта

Обозначение характерных точек границ	Существующие координаты, м		Измененные (уточненные) координаты, м		Метод определения координат характерной точки	Средняя квадратическая погрешность положения характерной точки (Mt), м	Описание обозначения точки на местности (при наличии)
	X	Y	X	Y			
2495	509046.85	2278412.99	508984.57	2275439.23	Картометрический метод	1	-
2496	509048.88	2278399.26	509031.44	2275431.09	Картометрический метод	1	-
2497	509080.65	2278405.19	509024.73	2275393.13	Геодезический метод	0.1	-
2498	509088.93	2278407.10	509004.14	2275292.28	Геодезический метод	0.1	-
2499	509091.38	2278407.99	509003.95	2275292.36	Геодезический метод	0.1	-
2500	509099.39	2278409.92	508994.88	2275246.73	Геодезический метод	0.1	-
2501	509102.67	2278410.91	508993.44	2275247.06	Геодезический метод	0.1	-
2502	509107.94	2278412.70	508981.03	2275249.45	Геодезический метод	0.1	-
2503	509108.25	2278412.84	508975.52	2275250.65	Геодезический метод	0.1	-
2504	-	-	508979.98	2275272.27	Геодезический метод	0.1	-
2505	-	-	508974.39	2275273.42	Геодезический метод	0.1	-
2506	-	-	508975.62	2275279.70	Геодезический метод	0.1	-
2507	-	-	508976.35	2275290.28	Геодезический метод	0.09	-
2508	-	-	508976.68	2275294.21	Геодезический метод	0.09	-
2509	-	-	508977.82	2275300.71	Геодезический метод	0.09	-
2510	-	-	508978.45	2275304.15	Геодезический метод	0.09	-
2511	-	-	508945.41	2275310.52	Геодезический метод	0.09	-
2512	-	-	508944.75	2275307.08	Геодезический метод	0.09	-
2513	-	-	508942.04	2275307.63	Геодезический метод	0.1	-
2514	-	-	508943.26	2275313.75	Геодезический метод	0.1	-
2515	-	-	508943.99	2275317.33	Геодезический метод	0.09	-
2516	-	-	508944.69	2275320.79	Геодезический метод	0.09	-
2517	-	-	508945.42	2275324.43	Геодезический метод	0.1	-
2518	-	-	508946.13	2275327.99	Геодезический метод	0.1	-
2519	-	-	508946.85	2275331.57	Геодезический метод	0.1	-
2520	-	-	508947.60	2275335.36	Геодезический	0.1	-

Сведения о местоположении измененных (уточненных) границ объекта

1. Система координат МСК-45, зона 2

2. Сведения о характерных точках границ объекта

Обозначение характерных точек границ	Существующие координаты, м		Измененные (уточненные) координаты, м		Метод определения координат характерной точки	Средняя квадратическая погрешность положения характерной точки (Mt), м	Описание обозначения точки на местности (при наличии)
	X	Y	X	Y			
					метод		
2521	-	-	508941.62	2275336.56	Геодезический метод	0.1	-
2522	-	-	508938.00	2275337.28	Геодезический метод	0.1	-
2523	-	-	508938.04	2275338.09	Геодезический метод	0.1	-
2524	-	-	508938.28	2275339.08	Геодезический метод	0.09	-
2525	-	-	508944.18	2275337.62	Геодезический метод	0.09	-
2526	-	-	508958.12	2275386.32	Геодезический метод	0.09	-
2527	-	-	508958.17	2275386.49	Геодезический метод	0.09	Долговременный межевой знак
2528	-	-	508959.45	2275386.27	Геодезический метод	0.09	Долговременный межевой знак
2529	-	-	508962.45	2275385.76	Геодезический метод	0.09	Долговременный межевой знак
2530	-	-	508965.34	2275385.24	Геодезический метод	0.09	Долговременный межевой знак
2531	-	-	508968.27	2275384.72	Геодезический метод	0.09	-
2532	-	-	508971.38	2275384.18	Геодезический метод	0.09	Долговременный межевой знак
2533	-	-	508974.65	2275383.60	Геодезический метод	0.09	Долговременный межевой знак
2534	-	-	508975.68	2275389.64	Геодезический метод	0.09	Долговременный межевой знак
2535	-	-	508977.01	2275398.67	Геодезический метод	0.09	-
2536	-	-	508962.24	2275401.20	Геодезический метод	0.09	-
2537	-	-	508915.54	2275408.38	Геодезический метод	0.09	-
2538	-	-	508899.71	2275411.17	Геодезический метод	0.09	-
2539	-	-	508900.10	2275415.56	Геодезический метод	0.09	-
2540	-	-	508890.14	2275418.17	Геодезический метод	0.1	-
2541	-	-	508887.93	2275418.09	Геодезический метод	0.1	-
2542	-	-	508881.31	2275419.51	Геодезический метод	0.1	-
2543	-	-	508879.49	2275419.89	Геодезический метод	0.1	-
2544	-	-	508875.61	2275420.80	Геодезический метод	0.1	-
2545	-	-	508876.32	2275423.89	Геодезический метод	0.1	-

Сведения о местоположении измененных (уточненных) границ объекта

1. Система координат МСК-45, зона 2

2. Сведения о характерных точках границ объекта

Обозначение характерных точек границ	Существующие координаты, м		Измененные (уточненные) координаты, м		Метод определения координат характерной точки	Средняя квадратическая погрешность положения характерной точки (Mt), м	Описание обозначения точки на местности (при наличии)
	X	Y	X	Y			
2546	-	-	508876.93	2275426.23	Геодезический метод	0.1	-
2547	-	-	508877.42	2275428.70	Геодезический метод	0.1	-
2548	-	-	508878.32	2275433.33	Геодезический метод	0.1	-
2549	-	-	508879.11	2275437.24	Геодезический метод	0.1	-
2550	-	-	508880.06	2275442.00	Геодезический метод	0.1	-
2551	-	-	508880.71	2275447.91	Геодезический метод	0.1	-
2552	-	-	508881.58	2275452.22	Геодезический метод	0.1	-
2488	509086.75	2278472.68	508882.92	2275458.27	Геодезический метод	0.1	-
							-
2553	508923.31	2274574.03	506558.73	2275485.82	Геодезический метод	0.1	-
2554	508938.64	2274571.28	506563.97	2275483.74	Картометрический метод	1	-
2555	508943.16	2274570.46	506569.99	2275481.69	Картометрический метод	1	-
2556	508952.84	2274568.03	506591.48	2275474.38	Картометрический метод	1	-
2557	508952.94	2274568.70	506614.88	2275465.78	Геодезический метод	0.1	-
2558	508953.58	2274572.65	506613.86	2275461.92	Геодезический метод	0.1	-
2559	508956.93	2274593.75	506612.89	2275450.98	Геодезический метод	0.1	-
2560	508958.41	2274600.14	506611.38	2275438.43	Геодезический метод	0.1	-
2561	508959.43	2274604.51	506611.14	2275435.24	Картометрический метод	1	-
2562	508961.80	2274604.07	506608.71	2275423.60	Геодезический метод	0.1	-
2563	508978.13	2274600.12	506608.19	2275422.65	Картометрический метод	1	-
2564	508983.75	2274598.89	506545.85	2275465.30	Картометрический метод	1	-
2553	508923.31	2274574.03	506558.73	2275485.82	Геодезический метод	0.1	-
							-
2565	508907.91	2274493.00	508151.69	2275497.27	Геодезический метод	0.1	-
2566	508903.80	2274470.83	508157.70	2275496.47	Геодезический метод	0.1	-
2567	508902.36	2274464.75	508157.59	2275495.81	Геодезический метод	0.1	-
2568	508901.61	2274460.05	508160.55	2275495.43	Геодезический	0.1	-

Сведения о местоположении измененных (уточненных) границ объекта

1. Система координат МСК-45, зона 2

2. Сведения о характерных точках границ объекта

Обозначение характерных точек границ	Существующие координаты, м		Измененные (уточненные) координаты, м		Метод определения координат характерной точки	Средняя квадратическая погрешность положения характерной точки (Mt), м	Описание обозначения точки на местности (при наличии)
	X	Y	X	Y			
					метод		
2569	508901.13	2274457.00	508170.05	2275494.21	Геодезический метод	0.1	-
2570	508900.59	2274454.91	508171.22	2275494.12	Геодезический метод	0.1	-
2571	508902.63	2274454.29	508171.87	2275497.15	Геодезический метод	0.1	-
2572	508917.58	2274450.38	508182.23	2275495.88	Картометрический метод	1	-
2573	508928.80	2274447.94	508196.76	2275493.26	Картометрический метод	1	-
2574	508928.86	2274448.29	508219.57	2275490.01	Картометрический метод	1	-
2575	508930.06	2274455.67	508226.54	2275489.01	Картометрический метод	1	-
2576	508931.89	2274469.42	508217.46	2275442.70	Геодезический метод	0.1	-
2577	508932.79	2274475.29	508210.35	2275402.90	Геодезический метод	0.1	-
2578	508935.62	2274474.70	508155.65	2275412.99	Картометрический метод	1	-
2579	508936.65	2274479.06	508155.46	2275413.02	Геодезический метод	0.1	Долговременный межевой знак
2580	508937.59	2274485.52	508157.36	2275424.49	Геодезический метод	0.1	Долговременный межевой знак
2581	508931.59	2274486.67	508158.39	2275425.45	Геодезический метод	0.1	Долговременный межевой знак
2582	508928.85	2274488.18	508164.13	2275458.08	Геодезический метод	0.1	Долговременный межевой знак
2583	508926.12	2274489.18	508144.52	2275461.14	Геодезический метод	0.1	Долговременный межевой знак
2584	-	-	508143.69	2275461.01	Геодезический метод	0.1	Долговременный межевой знак
2585	-	-	508139.53	2275461.42	Геодезический метод	0.1	Долговременный межевой знак
2586	-	-	508135.77	2275461.78	Геодезический метод	0.1	Долговременный межевой знак
2587	-	-	508131.72	2275462.17	Геодезический метод	0.1	Долговременный межевой знак
2588	-	-	508132.29	2275468.51	Геодезический метод	0.1	-
2589	-	-	508132.73	2275473.49	Геодезический метод	0.1	-
2590	-	-	508134.25	2275485.23	Геодезический метод	0.1	-
2591	-	-	508134.51	2275487.22	Геодезический метод	0.1	-
2592	-	-	508134.63	2275488.18	Геодезический метод	0.1	-
2593	-	-	508146.77	2275486.75	Геодезический метод	0.1	-

Сведения о местоположении измененных (уточненных) границ объекта

1. Система координат МСК-45, зона 2

2. Сведения о характерных точках границ объекта

Обозначение характерных точек границ	Существующие координаты, м		Измененные (уточненные) координаты, м		Метод определения координат характерной точки	Средняя квадратическая погрешность положения характерной точки (Mt), м	Описание обозначения точки на местности (при наличии)
	X	Y	X	Y			
2594	-	-	508148.72	2275496.66	Геодезический метод	0.1	-
2565	508907.91	2274493.00	508151.69	2275497.27	Геодезический метод	0.1	-
							-
2595	508879.50	2275419.90	508537.20	2275525.87	Картометрический метод	1	-
2596	508881.30	2275419.50	508553.32	2275522.69	Картометрический метод	1	-
2597	508887.93	2275418.10	508555.90	2275522.23	Картометрический метод	1	-
2598	508890.14	2275418.18	508565.76	2275520.42	Картометрический метод	1	-
2599	508900.09	2275415.57	508610.21	2275511.83	Картометрический метод	1	-
2600	508899.71	2275411.17	508609.13	2275506.29	Геодезический метод	0.1	-
2601	508915.52	2275408.38	508640.50	2275500.54	Геодезический метод	0.1	-
2602	508962.24	2275401.21	508645.76	2275499.71	Геодезический метод	0.1	-
2603	508977.02	2275398.67	508677.60	2275494.55	Геодезический метод	0.1	-
2604	508975.68	2275389.64	508677.97	2275494.47	Геодезический метод	0.1	-
2605	508974.65	2275383.62	508676.79	2275488.89	Геодезический метод	0.1	-
2606	508971.38	2275384.19	508675.02	2275480.84	Геодезический метод	0.1	-
2607	508968.27	2275384.73	508673.97	2275474.80	Геодезический метод	0.1	-
2608	508965.35	2275385.25	508671.84	2275462.65	Геодезический метод	0.1	-
2609	508962.44	2275385.76	508669.43	2275452.40	Геодезический метод	0.1	-
2610	508959.45	2275386.28	508668.97	2275450.16	Геодезический метод	0.1	-
2611	508958.12	2275386.33	508664.66	2275429.55	Геодезический метод	0.1	-
2612	508944.19	2275337.63	508663.58	2275424.48	Геодезический метод	0.1	-
2613	508938.28	2275339.08	508661.67	2275414.84	Картометрический метод	1	-
2614	508938.05	2275338.09	508661.55	2275414.22	Картометрический метод	1	-
2615	508938.01	2275337.29	508660.99	2275411.26	Картометрический метод	1	-
2616	508941.63	2275336.57	508659.72	2275404.53	Картометрический метод	1	-
2617	508947.60	2275335.37	508657.32	2275393.11	Картометрический метод	1	-

Сведения о местоположении измененных (уточненных) границ объекта

1. Система координат МСК-45, зона 2

2. Сведения о характерных точках границ объекта

Обозначение характерных точек границ	Существующие координаты, м		Измененные (уточненные) координаты, м		Метод определения координат характерной точки	Средняя квадратическая погрешность положения характерной точки (Mt), м	Описание обозначения точки на местности (при наличии)
	X	Y	X	Y			
2618	508946.85	2275331.59	508655.93	2275386.87	Геодезический метод	0.1	-
2619	508946.13	2275328.00	508654.32	2275379.10	Геодезический метод	0.1	-
2620	508945.41	2275324.43	508654.18	2275378.60	Геодезический метод	0.1	-
2621	508944.69	2275320.80	508646.87	2275342.93	Геодезический метод	0.1	-
2622	508943.99	2275317.32	508644.14	2275330.33	Геодезический метод	0.1	-
2623	508943.27	2275313.76	508643.18	2275325.80	Геодезический метод	0.1	-
2624	508942.51	2275309.96	508641.94	2275319.93	Геодезический метод	0.1	-
2625	508942.04	2275307.63	508618.20	2275324.72	Геодезический метод	0.1	-
2626	508944.74	2275307.09	508607.13	2275326.49	Геодезический метод	0.1	-
2627	508945.41	2275310.53	508601.25	2275327.94	Геодезический метод	0.1	-
2628	508951.96	2275309.28	508586.24	2275330.91	Геодезический метод	0.1	-
2629	508952.92	2275309.09	508582.54	2275331.62	Геодезический метод	0.1	-
2630	508955.46	2275308.61	508567.19	2275334.76	Геодезический метод	0.1	-
2631	508959.13	2275307.91	508530.16	2275342.01	Геодезический метод	0.1	-
2632	508963.12	2275307.15	508517.49	2275344.53	Картометрический метод	1	-
2633	508966.97	2275306.40	508500.62	2275347.94	Картометрический метод	1	-
2634	508971.37	2275305.52	508503.28	2275360.58	Картометрический метод	1	-
2635	508975.28	2275304.77	508504.06	2275364.12	Картометрический метод	1	-
2636	508978.46	2275304.16	508505.43	2275370.59	Картометрический метод	1	-
2637	508977.82	2275300.72	508505.98	2275372.93	Картометрический метод	1	-
2638	508976.68	2275294.22	508506.68	2275376.68	Геодезический метод	0.1	-
2639	508976.35	2275290.27	508507.92	2275383.36	Геодезический метод	0.1	-
2640	508975.63	2275279.70	508510.73	2275396.99	Геодезический метод	0.1	-
2641	508974.39	2275273.42	508511.60	2275401.52	Геодезический метод	0.1	-
2642	508979.98	2275272.27	508512.18	2275404.49	Геодезический метод	0.1	-
2643	508975.52	2275250.67	508515.36	2275420.11	Геодезический	0.1	-

Сведения о местоположении измененных (уточненных) границ объекта

1. Система координат МСК-45, зона 2

2. Сведения о характерных точках границ объекта

Обозначение характерных точек границ	Существующие координаты, м		Измененные (уточненные) координаты, м		Метод определения координат характерной точки	Средняя квадратическая погрешность положения характерной точки (Mt), м	Описание обозначения точки на местности (при наличии)
	X	Y	X	Y			
					метод		
2644	508981.03	2275249.46	508515.66	2275421.63	Геодезический метод	0.1	-
2645	508993.44	2275247.06	508516.60	2275426.51	Геодезический метод	0.1	-
2646	508994.88	2275246.73	508519.74	2275441.54	Картометрический метод	1	-
2647	509003.95	2275292.36	508519.98	2275442.57	Картометрический метод	1	-
2648	509004.14	2275292.29	508520.56	2275445.66	Картометрический метод	1	-
2649	509024.73	2275393.15	508520.84	2275446.72	Геодезический метод	0.1	-
2650	509031.44	2275431.11	508522.43	2275454.72	Геодезический метод	0.1	-
2651	508984.57	2275439.25	508525.47	2275468.26	Геодезический метод	0.1	-
2652	508983.94	2275436.70	508527.06	2275476.84	Картометрический метод	1	-
2653	508979.88	2275437.43	508528.16	2275482.57	Картометрический метод	1	-
2654	508911.10	2275449.70	508535.30	2275516.80	Картометрический метод	1	-
2595	508879.50	2275419.90	508537.20	2275525.87	Картометрический метод	1	-
							-
2655	508398.92	2275075.70	509131.93	2275635.87	Картометрический метод	1	-
2656	508400.97	2275085.62	509147.62	2275632.66	Картометрический метод	1	-
2657	508401.46	2275087.78	509147.49	2275632.08	Геодезический метод	0.1	-
2658	508401.59	2275088.41	509177.35	2275626.34	Геодезический метод	0.1	-
2659	508400.26	2275088.69	509172.09	2275598.80	Геодезический метод	0.1	-
2660	508390.48	2275090.77	509176.54	2275598.01	Геодезический метод	0.1	-
2661	508389.88	2275087.92	509184.57	2275596.66	Геодезический метод	0.1	-
2662	508386.19	2275088.68	509181.17	2275579.73	Геодезический метод	0.1	-
2663	508378.61	2275090.22	509173.16	2275534.87	Геодезический метод	0.1	-
2664	508379.49	2275095.03	509161.38	2275537.21	Геодезический метод	0.1	-
2665	508379.76	2275096.50	509151.43	2275518.68	Геодезический метод	0.1	-
2666	508383.48	2275116.60	509155.68	2275517.81	Геодезический метод	0.1	-
2667	508384.63	2275123.02	509153.35	2275504.34	Геодезический	0.1	-

Сведения о местоположении измененных (уточненных) границ объекта

1. Система координат МСК-45, зона 2

2. Сведения о характерных точках границ объекта

Обозначение характерных точек границ	Существующие координаты, м		Измененные (уточненные) координаты, м		Метод определения координат характерной точки	Средняя квадратическая погрешность положения характерной точки (Mt), м	Описание обозначения точки на местности (при наличии)
	X	Y	X	Y			
					метод		
2668	508371.01	2275125.45	509150.31	2275486.76	Геодезический метод	0.1	-
2669	508375.39	2275146.99	509147.84	2275476.15	Геодезический метод	0.1	-
2670	508371.68	2275147.78	509145.88	2275467.71	Геодезический метод	0.1	-
2671	508376.76	2275171.26	509253.56	2275445.42	Геодезический метод	0.1	-
2672	508375.46	2275171.48	509254.62	2275450.72	Геодезический метод	0.1	-
2673	508378.63	2275186.85	509257.72	2275466.14	Геодезический метод	0.1	-
2674	508378.84	2275188.08	509258.80	2275465.93	Геодезический метод	0.1	-
2675	508383.45	2275187.00	509268.59	2275464.13	Геодезический метод	0.1	-
2676	508383.17	2275185.50	509267.68	2275458.13	Геодезический метод	0.1	-
2677	508400.08	2275182.59	509271.18	2275453.96	Геодезический метод	0.1	-
2678	508407.90	2275181.24	509278.08	2275452.76	Геодезический метод	0.1	-
2679	508408.31	2275181.17	509282.25	2275452.04	Геодезический метод	0.1	-
2680	508423.32	2275177.88	509306.56	2275447.82	Геодезический метод	0.1	-
2681	508423.45	2275178.52	509297.45	2275406.39	Геодезический метод	0.1	-
2682	508438.12	2275175.44	509245.86	2275416.79	Геодезический метод	0.1	-
2683	508441.88	2275191.61	509210.54	2275423.93	Геодезический метод	0.1	-
2684	508442.03	2275192.47	509208.03	2275424.42	Геодезический метод	0.1	-
2685	508442.78	2275195.51	509128.39	2275440.51	Геодезический метод	0.1	-
2686	508442.90	2275195.90	509125.80	2275440.91	Геодезический метод	0.1	-
2687	508449.50	2275224.36	509118.20	2275443.05	Геодезический метод	0.1	-
2688	508450.62	2275229.39	509116.46	2275443.39	Геодезический метод	0.1	-
2689	508452.20	2275236.69	509114.29	2275443.82	Геодезический метод	0.1	-
2690	508453.99	2275236.31	509113.36	2275444.00	Геодезический метод	0.1	-
2691	508455.19	2275241.70	509101.09	2275446.46	Геодезический метод	0.1	-
2692	508453.37	2275242.10	509115.61	2275517.05	Геодезический метод	0.1	-

Сведения о местоположении измененных (уточненных) границ объекта

1. Система координат МСК-45, зона 2

2. Сведения о характерных точках границ объекта

Обозначение характерных точек границ	Существующие координаты, м		Измененные (уточненные) координаты, м		Метод определения координат характерной точки	Средняя квадратическая погрешность положения характерной точки (Mt), м	Описание обозначения точки на местности (при наличии)
	X	Y	X	Y			
2693	508454.90	2275249.15	509115.64	2275523.94	Геодезический метод	0.1	-
2694	508456.25	2275257.78	509119.13	2275542.43	Картометрический метод	1	-
2695	508457.40	2275263.09	509112.63	2275543.78	Геодезический метод	0.1	-
2696	508457.30	2275265.25	509128.49	2275619.01	Картометрический метод	1	-
2655	508398.92	2275075.70	509131.93	2275635.87	Картометрический метод	1	-
							-
2697	510428.96	2281702.28	509036.54	2275655.52	Геодезический метод	0.1	-
2698	510435.90	2281650.47	509047.55	2275653.38	Геодезический метод	0.1	-
2699	510435.64	2281641.51	509053.36	2275652.36	Геодезический метод	0.1	-
2700	510458.70	2281638.44	509062.04	2275650.50	Геодезический метод	0.1	-
2701	510460.24	2281677.44	509077.11	2275647.62	Геодезический метод	0.1	-
2702	-	-	509074.02	2275633.37	Геодезический метод	0.1	-
2703	-	-	509070.92	2275616.99	Геодезический метод	0.1	-
2704	-	-	509069.36	2275609.19	Геодезический метод	0.1	-
2705	-	-	509068.43	2275605.08	Геодезический метод	0.1	-
2706	-	-	509066.47	2275596.39	Геодезический метод	0.1	-
2707	-	-	509064.68	2275587.74	Геодезический метод	0.1	-
2708	-	-	509057.34	2275552.19	Геодезический метод	0.1	-
2709	-	-	509055.95	2275545.88	Геодезический метод	0.1	-
2710	-	-	509055.67	2275544.63	Геодезический метод	0.1	-
2711	-	-	509055.46	2275543.63	Геодезический метод	0.1	-
2712	-	-	509053.56	2275534.30	Геодезический метод	0.1	-
2713	-	-	509051.51	2275524.85	Картометрический метод	1	-
2714	-	-	509037.36	2275457.67	Картометрический метод	1	-
2715	-	-	509024.71	2275460.48	Картометрический метод	1	-
2716	-	-	509012.80	2275462.91	Геодезический метод	0.1	-

Сведения о местоположении измененных (уточненных) границ объекта

1. Система координат МСК-45, зона 2

2. Сведения о характерных точках границ объекта

Обозначение характерных точек границ	Существующие координаты, м		Измененные (уточненные) координаты, м		Метод определения координат характерной точки	Средняя квадратическая погрешность положения характерной точки (Mt), м	Описание обозначения точки на местности (при наличии)
	X	Y	X	Y			
2717	-	-	508935.63	2275476.99	Геодезический метод	0.1	-
2718	-	-	508932.17	2275477.61	Геодезический метод	0.1	-
2719	-	-	508930.38	2275477.94	Геодезический метод	0.1	-
2720	-	-	508888.51	2275485.43	Картометрический метод	1	-
2721	-	-	508896.10	2275524.59	Геодезический метод	0.1	-
2722	-	-	508912.05	2275520.87	Геодезический метод	0.1	-
2723	-	-	508912.00	2275520.73	Геодезический метод	0.1	-
2724	-	-	508921.23	2275518.76	Геодезический метод	0.1	-
2725	-	-	508921.11	2275518.16	Геодезический метод	0.1	-
2726	-	-	508922.81	2275517.59	Геодезический метод	0.1	-
2727	-	-	508922.88	2275517.83	Геодезический метод	0.1	-
2728	-	-	508925.43	2275517.33	Геодезический метод	0.1	-
2729	-	-	508929.04	2275516.74	Геодезический метод	0.1	-
2730	-	-	508932.69	2275516.16	Картометрический метод	1	-
2731	-	-	508936.42	2275515.49	Геодезический метод	0.1	-
2732	-	-	508940.47	2275514.73	Геодезический метод	0.1	-
2733	-	-	508958.43	2275511.39	Геодезический метод	0.1	-
2734	-	-	508961.62	2275530.12	Геодезический метод	0.1	-
2735	-	-	508965.54	2275549.27	Картометрический метод	1	-
2736	-	-	508953.51	2275551.35	Картометрический метод	1	-
2737	-	-	508955.51	2275561.36	Картометрический метод	1	-
2738	-	-	508957.18	2275569.62	Картометрический метод	1	-
2739	-	-	508952.27	2275571.14	Картометрический метод	1	-
2740	-	-	508953.13	2275573.55	Картометрический метод	1	-
2741	-	-	508954.52	2275578.32	Картометрический метод	1	-
2742	-	-	508957.28	2275588.07	Геодезический	0.1	-

Сведения о местоположении измененных (уточненных) границ объекта

1. Система координат МСК-45, зона 2

2. Сведения о характерных точках границ объекта

Обозначение характерных точек границ	Существующие координаты, м		Измененные (уточненные) координаты, м		Метод определения координат характерной точки	Средняя квадратическая погрешность положения характерной точки (Mt), м	Описание обозначения точки на местности (при наличии)
	X	Y	X	Y			
					метод		
2743	-	-	508961.38	2275610.04	Геодезический метод	0.1	-
2744	-	-	508964.40	2275626.44	Геодезический метод	0.1	-
2745	-	-	508965.90	2275634.83	Картометрический метод	1	-
2746	-	-	508980.56	2275632.34	Геодезический метод	0.1	-
2747	-	-	508982.69	2275631.98	Геодезический метод	0.1	-
2748	-	-	508983.57	2275632.40	Геодезический метод	0.1	-
2749	-	-	508992.28	2275630.90	Геодезический метод	0.1	-
2750	-	-	508998.05	2275629.79	Геодезический метод	0.1	-
2751	-	-	509006.72	2275628.11	Картометрический метод	1	-
2752	-	-	509011.33	2275627.22	Картометрический метод	1	-
2753	-	-	509014.58	2275626.59	Геодезический метод	0.1	-
2754	-	-	509030.62	2275623.51	Геодезический метод	0.1	-
2697	510428.96	2281702.28	509036.54	2275655.52	Геодезический метод	0.1	-
							-
2755	508399.62	2274565.38	507880.67	2275660.04	Геодезический метод	0.01	-
2756	508400.77	2274571.22	507899.88	2275655.87	Геодезический метод	0.01	Долговременный межевой знак
2757	508405.91	2274595.06	507907.34	2275654.24	Геодезический метод	0.1	-
2758	508423.54	2274591.71	507914.51	2275652.68	Геодезический метод	0.1	-
2759	508425.32	2274599.94	507932.97	2275648.70	Геодезический метод	0.1	-
2760	508426.28	2274606.21	507928.56	2275628.79	Геодезический метод	0.1	-
2761	508427.11	2274606.10	507911.85	2275632.38	Геодезический метод	0.1	-
2762	508426.90	2274604.86	507895.32	2275635.92	Геодезический метод	0.01	Долговременный межевой знак
2763	508430.09	2274604.03	507876.37	2275639.97	Геодезический метод	0.01	-
2755	508399.62	2274565.38	507880.67	2275660.04	Геодезический метод	0.01	-
							-
2764	508360.48	2274820.68	506856.60	2275675.81	Геодезический метод	0.1	-

Сведения о местоположении измененных (уточненных) границ объекта

1. Система координат МСК-45, зона 2

2. Сведения о характерных точках границ объекта

Обозначение характерных точек границ	Существующие координаты, м		Измененные (уточненные) координаты, м		Метод определения координат характерной точки	Средняя квадратическая погрешность положения характерной точки (Mt), м	Описание обозначения точки на местности (при наличии)
	X	Y	X	Y			
2765	508367.05	2274851.50	506880.19	2275663.82	Геодезический метод	0.1	-
2766	508373.00	2274878.61	506892.64	2275658.19	Геодезический метод	0.1	-
2767	508373.58	2274878.53	506895.67	2275657.26	Геодезический метод	0.1	-
2768	508375.17	2274886.66	506895.13	2275655.35	Геодезический метод	0.1	-
2769	508375.95	2274890.58	506892.40	2275651.40	Геодезический метод	0.1	-
2770	508378.76	2274903.48	506888.66	2275629.99	Геодезический метод	0.1	-
2771	508379.33	2274905.47	506864.79	2275636.57	Геодезический метод	0.1	-
2772	508381.56	2274915.73	506864.09	2275633.72	Геодезический метод	0.1	-
2773	508382.68	2274920.93	506837.36	2275641.22	Геодезический метод	0.1	-
2774	508384.83	2274931.04	506854.08	2275670.86	Геодезический метод	0.1	-
2764	508360.48	2274820.68	506856.60	2275675.81	Геодезический метод	0.1	-
							-
2775	508314.36	2275382.65	507892.15	2275715.34	Геодезический метод	0.09	-
2776	508317.79	2275381.96	507909.25	2275711.60	Геодезический метод	0.09	-
2777	508318.42	2275381.83	507913.25	2275710.63	Геодезический метод	0.09	-
2778	508319.25	2275381.67	507914.21	2275710.99	Геодезический метод	0.09	-
2779	508319.70	2275381.57	507930.20	2275708.68	Геодезический метод	0.09	-
2780	508322.54	2275381.03	507929.55	2275706.54	Геодезический метод	0.09	-
2781	508329.24	2275379.72	507929.53	2275702.87	Геодезический метод	0.09	-
2782	508333.67	2275378.86	507929.30	2275702.89	Геодезический метод	0.09	-
2783	508342.71	2275377.10	507929.21	2275700.17	Геодезический метод	0.09	-
2784	508344.66	2275386.70	507930.00	2275695.91	Геодезический метод	0.09	-
2785	508346.08	2275393.87	507930.04	2275689.54	Геодезический метод	0.09	-
2786	508347.08	2275398.81	507927.75	2275676.69	Геодезический метод	0.09	-
2787	508341.65	2275400.00	507927.64	2275676.31	Картометрический метод	1	-
2788	508334.50	2275401.41	507902.84	2275681.96	Геодезический метод	0.09	-

Сведения о местоположении измененных (уточненных) границ объекта

1. Система координат МСК-45, зона 2

2. Сведения о характерных точках границ объекта

Обозначение характерных точек границ	Существующие координаты, м		Измененные (уточненные) координаты, м		Метод определения координат характерной точки	Средняя квадратическая погрешность положения характерной точки (Mt), м	Описание обозначения точки на местности (при наличии)
	X	Y	X	Y			
2789	508311.35	2275406.07	507884.70	2275685.63	Геодезический метод	0.1	-
2790	508307.44	2275406.88	507885.38	2275689.18	Картометрический метод	1	-
2791	508312.51	2275432.13	507889.18	2275708.79	Геодезический метод	0.1	-
2792	508304.54	2275432.95	507890.89	2275708.40	Геодезический метод	0.09	-
2793	508298.64	2275434.00	507891.52	2275711.90	Геодезический метод	0.09	-
2775	508314.36	2275382.65	507892.15	2275715.34	Геодезический метод	0.09	-
							-
2794	508280.87	2273453.83	508606.56	2275716.57	Геодезический метод	0.1	-
2795	508289.72	2273451.86	508631.62	2275710.73	Картометрический метод	1	-
2796	508326.96	2273443.59	508627.96	2275693.19	Картометрический метод	1	-
2797	508336.78	2273441.42	508644.82	2275689.80	Геодезический метод	0.1	-
2798	508345.24	2273439.52	508649.48	2275689.30	Геодезический метод	0.1	-
2799	508348.50	2273438.84	508650.28	2275686.53	Геодезический метод	0.1	-
2800	508386.73	2273430.51	508653.15	2275686.16	Геодезический метод	0.1	-
2801	508392.52	2273453.59	508659.25	2275685.02	Геодезический метод	0.1	-
2802	508393.74	2273458.09	508672.11	2275683.20	Картометрический метод	1	-
2803	508393.98	2273459.88	508670.27	2275674.79	Геодезический метод	0.1	-
2804	508395.23	2273465.56	508666.20	2275649.74	Геодезический метод	0.1	-
2805	508397.55	2273474.48	508662.31	2275629.58	Геодезический метод	0.1	-
2806	508399.57	2273476.69	508661.16	2275621.25	Геодезический метод	0.1	Долговременный межевой знак
2807	508402.58	2273491.25	508660.13	2275614.74	Геодезический метод	0.1	Долговременный межевой знак
2808	508405.79	2273490.57	508659.13	2275608.20	Геодезический метод	0.1	Долговременный межевой знак
2809	508407.15	2273490.90	508657.23	2275596.84	Геодезический метод	0.1	Долговременный межевой знак
2810	508412.73	2273489.58	508678.68	2275590.11	Геодезический метод	0.1	Долговременный межевой знак
2811	508413.56	2273493.20	508688.98	2275587.69	Геодезический метод	0.1	Долговременный межевой знак
2812	508407.20	2273494.72	508695.91	2275586.39	Геодезический метод	0.1	Долговременный межевой знак

Сведения о местоположении измененных (уточненных) границ объекта

1. Система координат МСК-45, зона 2

2. Сведения о характерных точках границ объекта

Обозначение характерных точек границ	Существующие координаты, м		Измененные (уточненные) координаты, м		Метод определения координат характерной точки	Средняя квадратическая погрешность положения характерной точки (Mt), м	Описание обозначения точки на местности (при наличии)
	X	Y	X	Y			
2813	508405.23	2273499.50	508695.40	2275581.75	Картометрический метод	1	-
2814	508404.14	2273500.40	508691.40	2275583.24	Геодезический метод	0.1	-
2815	508395.67	2273502.29	508656.27	2275591.38	Геодезический метод	0.1	-
2816	508395.70	2273502.90	508652.28	2275575.75	Геодезический метод	0.1	-
2817	508386.15	2273504.89	508650.89	2275568.96	Геодезический метод	0.1	-
2818	508377.27	2273506.76	508650.97	2275568.67	Геодезический метод	0.1	-
2819	508356.54	2273511.10	508650.01	2275568.83	Геодезический метод	0.1	-
2820	508348.56	2273510.97	508646.48	2275569.45	Геодезический метод	0.1	-
2821	508338.63	2273504.00	508641.45	2275570.34	Геодезический метод	0.1	-
2822	508335.18	2273490.64	508635.82	2275571.36	Геодезический метод	0.1	-
2823	508315.86	2273494.67	508632.38	2275571.96	Геодезический метод	0.1	-
2824	508314.23	2273486.84	508628.87	2275572.59	Геодезический метод	0.1	-
2825	508280.39	2273493.89	508627.87	2275566.49	Геодезический метод	0.1	-
2826	508279.05	2273485.88	508627.40	2275563.54	Геодезический метод	0.1	-
2827	508272.52	2273455.65	508626.81	2275559.99	Геодезический метод	0.1	-
2828	-	-	508625.80	2275553.73	Геодезический метод	0.1	-
2829	-	-	508616.86	2275555.15	Геодезический метод	0.1	-
2830	-	-	508604.58	2275557.36	Геодезический метод	0.1	-
2831	-	-	508599.42	2275558.68	Геодезический метод	0.1	-
2832	-	-	508600.26	2275563.45	Геодезический метод	0.1	-
2833	-	-	508603.95	2275562.80	Геодезический метод	0.1	-
2834	-	-	508613.00	2275609.11	Геодезический метод	0.1	-
2835	-	-	508590.69	2275614.42	Геодезический метод	0.1	-
2836	-	-	508589.55	2275608.39	Геодезический метод	0.1	-
2837	-	-	508567.89	2275613.06	Геодезический метод	0.1	-
2838	-	-	508555.95	2275615.62	Геодезический	0.1	-

Сведения о местоположении измененных (уточненных) границ объекта

1. Система координат МСК-45, зона 2

2. Сведения о характерных точках границ объекта

Обозначение характерных точек границ	Существующие координаты, м		Измененные (уточненные) координаты, м		Метод определения координат характерной точки	Средняя квадратическая погрешность положения характерной точки (Mt), м	Описание обозначения точки на местности (при наличии)
	X	Y	X	Y			
					метод		
2839	-	-	508557.40	2275624.04	Геодезический метод	0.1	-
2840	-	-	508557.85	2275626.54	Геодезический метод	0.1	-
2841	-	-	508569.02	2275679.66	Геодезический метод	0.1	-
2842	-	-	508569.81	2275683.68	Геодезический метод	0.1	-
2843	-	-	508573.35	2275699.56	Картометрический метод	1	-
2844	-	-	508602.28	2275694.79	Картометрический метод	1	-
2845	-	-	508605.34	2275707.32	Геодезический метод	0.1	-
2794	508280.87	2273453.83	508606.56	2275716.57	Геодезический метод	0.1	-
							-
2846	508199.89	2275116.77	508238.29	2275718.97	Картометрический метод	1	-
2847	508219.29	2275112.53	508238.84	2275718.65	Картометрический метод	1	-
2848	508232.39	2275109.76	508257.21	2275714.10	Картометрический метод	1	-
2849	508263.60	2275103.27	508257.99	2275717.45	Картометрический метод	1	-
2850	508269.20	2275102.21	508259.23	2275717.18	Картометрический метод	1	-
2851	508283.92	2275099.07	508271.16	2275713.85	Картометрический метод	1	-
2852	508286.59	2275111.78	508270.09	2275708.69	Геодезический метод	0.3	-
2853	508287.66	2275116.93	508269.10	2275703.96	Геодезический метод	0.3	-
2854	508288.17	2275119.04	508267.49	2275696.31	Геодезический метод	0.3	-
2855	508289.26	2275124.55	508266.95	2275691.68	Геодезический метод	0.3	-
2856	508290.53	2275130.26	508265.94	2275686.89	Геодезический метод	0.1	-
2857	508291.25	2275133.51	508264.71	2275680.29	Геодезический метод	0.1	-
2858	508293.10	2275142.00	508264.07	2275677.34	Геодезический метод	0.1	-
2859	508295.52	2275152.84	508263.28	2275673.71	Геодезический метод	0.1	-
2860	508296.14	2275155.64	508262.14	2275668.43	Геодезический метод	0.1	-
2861	508296.61	2275157.86	508260.80	2275661.94	Геодезический метод	0.1	-
2862	508297.50	2275162.03	508260.37	2275659.89	Геодезический	0.1	-

Сведения о местоположении измененных (уточненных) границ объекта

1. Система координат МСК-45, зона 2

2. Сведения о характерных точках границ объекта

Обозначение характерных точек границ	Существующие координаты, м		Измененные (уточненные) координаты, м		Метод определения координат характерной точки	Средняя квадратическая погрешность положения характерной точки (Mt), м	Описание обозначения точки на местности (при наличии)
	X	Y	X	Y			
					метод		
2863	508297.87	2275163.82	508259.92	2275657.24	Геодезический метод	0.1	-
2864	508298.26	2275165.68	508258.04	2275649.27	Геодезический метод	0.1	-
2865	508299.08	2275169.60	508257.47	2275646.65	Геодезический метод	0.1	-
2866	508299.34	2275170.76	508256.81	2275643.59	Геодезический метод	0.1	-
2867	508301.74	2275182.00	508256.21	2275640.88	Геодезический метод	0.1	-
2868	508302.34	2275185.22	508254.79	2275634.40	Геодезический метод	0.1	-
2869	508322.61	2275281.86	508253.15	2275627.23	Картометрический метод	1	-
2870	508323.11	2275283.95	508252.39	2275623.90	Картометрический метод	1	-
2871	508324.22	2275290.17	508250.89	2275617.32	Картометрический метод	1	-
2872	508325.43	2275295.85	508251.17	2275617.29	Картометрический метод	1	-
2873	508326.18	2275295.69	508249.53	2275608.32	Картометрический метод	1	-
2874	508327.20	2275300.57	508239.60	2275610.32	Картометрический метод	1	-
2875	508328.70	2275307.80	508235.56	2275611.21	Картометрический метод	1	-
2876	508331.99	2275323.81	508220.53	2275614.60	Картометрический метод	1	-
2877	508331.33	2275323.95	508215.92	2275615.65	Геодезический метод	0.1	-
2878	508337.62	2275353.72	508211.41	2275616.57	Геодезический метод	0.1	-
2879	508309.77	2275359.20	508206.51	2275617.57	Геодезический метод	0.1	-
2880	508296.04	2275361.82	508164.57	2275626.14	Геодезический метод	0.1	-
2881	508292.03	2275362.64	508144.84	2275630.51	Геодезический метод	0.1	-
2882	508288.98	2275363.14	508142.89	2275630.96	Геодезический метод	0.1	-
2883	508230.99	2275374.33	508141.67	2275631.23	Геодезический метод	0.1	-
2884	508229.57	2275367.79	508152.64	2275673.41	Геодезический метод	0.1	-
2885	508233.29	2275369.97	508174.37	2275669.27	Геодезический метод	0.1	-
2886	508277.27	2275361.19	508173.14	2275663.88	Геодезический метод	0.1	-
2887	508281.07	2275360.39	508214.96	2275657.06	Геодезический метод	0.1	-

Сведения о местоположении измененных (уточненных) границ объекта

1. Система координат МСК-45, зона 2

2. Сведения о характерных точках границ объекта

Обозначение характерных точек границ	Существующие координаты, м		Измененные (уточненные) координаты, м		Метод определения координат характерной точки	Средняя квадратическая погрешность положения характерной точки (Mt), м	Описание обозначения точки на местности (при наличии)
	X	Y	X	Y			
2888	508284.62	2275359.76	508219.89	2275656.24	Геодезический метод	0.1	-
2889	508288.01	2275358.97	508220.75	2275659.73	Геодезический метод	0.1	-
2890	508285.48	2275349.54	508221.19	2275661.60	Геодезический метод	0.09	-
2891	508283.92	2275349.96	508221.44	2275663.10	Геодезический метод	0.09	-
2892	508280.82	2275338.12	508222.41	2275668.64	Геодезический метод	0.09	-
2893	508277.72	2275323.55	508223.20	2275668.52	Геодезический метод	0.1	-
2894	508271.55	2275297.60	508229.47	2275667.43	Геодезический метод	0.1	-
2895	508271.99	2275297.33	508229.94	2275668.52	Геодезический метод	0.1	-
2896	508270.45	2275293.49	508232.32	2275680.73	Геодезический метод	0.1	-
2897	508266.21	2275277.62	508235.10	2275692.50	Геодезический метод	0.1	-
2898	508263.98	2275267.99	508233.68	2275692.78	Картометрический метод	1	-
2846	508199.89	2275116.77	508238.29	2275718.97	Картометрический метод	1	-
							-
2899	508161.79	2275060.80	512300.42	2275794.01	Картометрический метод	1	-
2900	508161.39	2275058.91	512326.62	2275739.71	Картометрический метод	1	-
2901	508186.41	2275053.29	512312.60	2275728.42	Картометрический метод	1	-
2902	508198.41	2275050.60	512269.83	2275756.52	Картометрический метод	1	-
2903	508199.41	2275050.42	512269.44	2275757.39	Картометрический метод	1	-
2904	508199.39	2275049.65	512262.59	2275773.11	Картометрический метод	1	-
2899	508161.79	2275060.80	512300.42	2275794.01	Картометрический метод	1	-
							-
2905	508165.61	2274252.17	509184.46	2275858.02	Геодезический метод	0.1	-
2906	508166.06	2274253.00	509197.05	2275855.51	Геодезический метод	0.1	-
2907	508171.46	2274251.84	509219.37	2275851.29	Геодезический метод	0.1	Долговременный межевой знак
2908	508178.33	2274250.67	509285.55	2275839.08	Геодезический метод	0.1	Долговременный межевой знак
2909	508182.74	2274249.42	509281.19	2275813.28	Геодезический метод	0.1	Долговременный межевой знак
2910	508191.12	2274247.74	509280.06	2275813.50	Геодезический	0.1	Долговременный

Сведения о местоположении измененных (уточненных) границ объекта

1. Система координат МСК-45, зона 2

2. Сведения о характерных точках границ объекта

Обозначение характерных точек границ	Существующие координаты, м		Измененные (уточненные) координаты, м		Метод определения координат характерной точки	Средняя квадратическая погрешность положения характерной точки (Mt), м	Описание обозначения точки на местности (при наличии)
	X	Y	X	Y			
					метод		межевой знак
2911	508193.79	2274259.28	509270.69	2275815.32	Геодезический метод	0.1	Долговременный межевой знак
2912	508196.04	2274272.11	509269.37	2275815.57	Геодезический метод	0.1	Долговременный межевой знак
2913	508196.80	2274276.39	509259.71	2275817.50	Геодезический метод	0.1	Долговременный межевой знак
2914	508196.21	2274288.90	509250.05	2275819.43	Геодезический метод	0.1	Долговременный межевой знак
2915	508197.08	2274288.80	509233.51	2275822.84	Геодезический метод	0.1	Долговременный межевой знак
2916	508199.15	2274288.41	509219.33	2275825.76	Геодезический метод	0.1	Долговременный межевой знак
2917	508202.13	2274287.85	509212.12	2275795.09	Геодезический метод	0.1	-
2918	508205.13	2274287.30	509187.95	2275776.95	Геодезический метод	0.1	-
2919	508209.10	2274286.59	509168.68	2275780.84	Геодезический метод	0.1	-
2920	508212.09	2274286.05	509170.02	2275787.04	Геодезический метод	0.1	-
2905	508165.61	2274252.17	509184.46	2275858.02	Геодезический метод	0.1	-
							-
2921	508161.91	2274397.03	509102.25	2275874.94	Картометрический метод	1	-
2922	508262.24	2274374.27	509123.49	2275870.99	Картометрический метод	1	-
2923	508266.00	2274373.40	509101.76	2275768.26	Геодезический метод	0.1	-
2924	508269.19	2274372.90	509086.09	2275692.25	Геодезический метод	0.1	-
2925	508279.37	2274421.17	509085.26	2275688.19	Геодезический метод	0.1	-
2926	508274.22	2274422.57	509086.22	2275687.98	Геодезический метод	0.1	-
2927	508273.31	2274423.32	509082.26	2275667.13	Геодезический метод	0.1	-
2928	508275.77	2274432.69	509080.96	2275667.35	Геодезический метод	0.1	-
2929	508268.43	2274434.45	509057.13	2275672.25	Геодезический метод	0.1	-
2930	508262.71	2274436.35	509054.19	2275672.86	Геодезический метод	0.1	-
2931	508257.02	2274438.27	509056.85	2275685.41	Геодезический метод	0.1	-
2932	508251.00	2274441.03	509047.54	2275687.32	Геодезический метод	0.1	-
2933	508248.49	2274442.89	509048.13	2275690.27	Геодезический метод	0.1	-
2934	508243.20	2274445.82	509053.34	2275716.77	Геодезический	0.1	-

Сведения о местоположении измененных (уточненных) границ объекта

1. Система координат МСК-45, зона 2

2. Сведения о характерных точках границ объекта

Обозначение характерных точек границ	Существующие координаты, м		Измененные (уточненные) координаты, м		Метод определения координат характерной точки	Средняя квадратическая погрешность положения характерной точки (Mt), м	Описание обозначения точки на местности (при наличии)
	X	Y	X	Y			
					метод		
2935	508229.76	2274452.61	509051.07	2275715.82	Геодезический метод	0.1	-
2936	508194.17	2274461.38	509051.06	2275715.82	Геодезический метод	0.1	-
2937	508184.63	2274464.33	509052.66	2275722.93	Геодезический метод	0.1	-
2938	508174.10	2274467.61	509050.43	2275726.50	Геодезический метод	0.1	-
2939	508168.09	2274439.58	509053.60	2275729.22	Геодезический метод	0.1	-
2940	508166.12	2274430.37	509054.32	2275730.23	Геодезический метод	0.1	-
2941	508159.73	2274400.37	509054.52	2275733.10	Геодезический метод	0.1	-
2942	-	-	509057.03	2275745.80	Геодезический метод	0.1	-
2943	-	-	509060.96	2275745.86	Геодезический метод	0.1	-
2944	-	-	509064.69	2275746.47	Геодезический метод	0.1	-
2945	-	-	509066.52	2275758.12	Геодезический метод	0.1	-
2946	-	-	509066.27	2275762.09	Геодезический метод	0.1	-
2947	-	-	509065.79	2275765.83	Геодезический метод	0.1	-
2948	-	-	509061.09	2275768.25	Геодезический метод	0.1	-
2949	-	-	509061.58	2275771.07	Геодезический метод	0.1	-
2950	-	-	509061.65	2275772.11	Геодезический метод	0.1	-
2951	-	-	509063.43	2275781.52	Геодезический метод	0.1	-
2952	-	-	509063.02	2275782.18	Геодезический метод	0.1	-
2953	-	-	509051.87	2275784.38	Геодезический метод	0.1	-
2954	-	-	509034.00	2275788.76	Геодезический метод	0.1	-
2955	-	-	509036.53	2275799.47	Геодезический метод	0.1	-
2956	-	-	509030.32	2275800.89	Геодезический метод	0.1	-
2957	-	-	509029.91	2275801.55	Геодезический метод	0.1	-
2958	-	-	509031.14	2275806.17	Геодезический метод	0.1	-
2959	-	-	509031.39	2275807.32	Геодезический метод	0.1	-

Сведения о местоположении измененных (уточненных) границ объекта

1. Система координат МСК-45, зона 2

2. Сведения о характерных точках границ объекта

Обозначение характерных точек границ	Существующие координаты, м		Измененные (уточненные) координаты, м		Метод определения координат характерной точки	Средняя квадратическая погрешность положения характерной точки (Mt), м	Описание обозначения точки на местности (при наличии)
	X	Y	X	Y			
2960	-	-	509031.77	2275808.93	Картометрический метод	1	-
2961	-	-	509032.47	2275812.66	Картометрический метод	1	-
2962	-	-	509033.32	2275818.12	Картометрический метод	1	-
2963	-	-	509033.32	2275818.46	Картометрический метод	1	-
2964	-	-	509034.00	2275822.82	Геодезический метод	0.1	-
2965	-	-	509035.22	2275830.11	Геодезический метод	0.1	-
2966	-	-	509034.89	2275831.31	Геодезический метод	0.1	-
2967	-	-	509035.59	2275834.48	Геодезический метод	0.1	-
2968	-	-	509037.73	2275842.09	Геодезический метод	0.1	-
2969	-	-	509038.31	2275845.04	Геодезический метод	0.1	-
2970	-	-	509073.57	2275838.45	Картометрический метод	1	-
2971	-	-	509079.29	2275837.37	Картометрический метод	1	-
2972	-	-	509086.64	2275836.00	Геодезический метод	0.1	-
2973	-	-	509090.26	2275850.21	Геодезический метод	0.1	-
2974	-	-	509095.74	2275849.27	Геодезический метод	0.1	-
2975	-	-	509098.49	2275858.00	Геодезический метод	0.1	-
2921	508161.91	2274397.03	509102.25	2275874.94	Картометрический метод	1	-
							-
2976	508301.57	2274807.47	505438.69	2275886.08	Картометрический метод	1	-
2977	508295.72	2274808.22	505417.73	2275790.05	Картометрический метод	1	-
2978	508290.62	2274809.19	505376.05	2275786.77	Картометрический метод	1	-
2979	508286.07	2274810.06	505366.36	2275855.69	Картометрический метод	1	-
2980	508248.71	2274817.81	505366.20	2275865.70	Картометрический метод	1	-
2981	508244.65	2274797.55	505386.20	2275865.99	Картометрический метод	1	-
2982	508282.61	2274790.83	505386.38	2275874.11	Картометрический метод	1	-
2976	508301.57	2274807.47	505438.69	2275886.08	Картометрический метод	1	-

Сведения о местоположении измененных (уточненных) границ объекта

1. Система координат МСК-45, зона 2

2. Сведения о характерных точках границ объекта

Обозначение характерных точек границ	Существующие координаты, м		Измененные (уточненные) координаты, м		Метод определения координат характерной точки	Средняя квадратическая погрешность положения характерной точки (Mt), м	Описание обозначения точки на местности (при наличии)
	X	Y	X	Y			
							-
2983	508142.88	2275630.94	512648.65	2275894.81	Картометрический метод	1	-
2984	508144.82	2275630.51	512698.48	2275798.10	Картометрический метод	1	-
2985	508164.56	2275626.13	512617.54	2275758.93	Картометрический метод	1	-
2986	508206.49	2275617.55	512568.10	2275856.16	Картометрический метод	1	-
2983	508142.88	2275630.94	512648.65	2275894.81	Картометрический метод	1	-
							-
2987	508208.91	2275843.30	509198.17	2275902.78	Геодезический метод	0.1	-
2988	508209.85	2275843.27	509200.84	2275902.39	Геодезический метод	0.1	-
2989	508217.30	2275841.96	509200.79	2275902.01	Геодезический метод	0.1	-
2990	508221.35	2275841.19	509216.04	2275899.73	Геодезический метод	0.1	-
2991	508258.12	2275833.82	509219.97	2275899.69	Геодезический метод	0.1	-
2992	508271.84	2275831.34	509229.87	2275899.04	Геодезический метод	0.1	-
2993	508274.86	2275830.80	509229.70	2275896.77	Геодезический метод	0.1	-
2994	508287.26	2275828.45	509228.94	2275891.78	Геодезический метод	0.1	-
2995	508290.24	2275827.89	509227.88	2275886.00	Геодезический метод	0.1	-
2996	508294.68	2275827.05	509226.84	2275881.39	Геодезический метод	0.1	-
2997	508302.19	2275866.81	509225.65	2275875.75	Геодезический метод	0.1	-
2998	508315.66	2275937.99	509217.41	2275877.36	Геодезический метод	0.1	-
2999	508314.07	2275938.26	509208.80	2275879.28	Геодезический метод	0.1	-
3000	508280.97	2275944.70	509203.15	2275880.28	Геодезический метод	0.1	-
3001	508269.92	2275935.43	509189.73	2275883.30	Геодезический метод	0.1	-
3002	508267.55	2275923.07	509190.27	2275885.54	Геодезический метод	0.1	-
3003	508246.99	2275927.31	509190.95	2275888.91	Геодезический метод	0.1	-
3004	508247.07	2275924.26	509194.06	2275902.27	Геодезический метод	0.1	-
3005	508249.28	2275920.04	509194.14	2275902.25	Геодезический метод	0.1	-
3006	508247.34	2275910.63	509198.02	2275902.30	Геодезический	0.1	-

Сведения о местоположении измененных (уточненных) границ объекта

1. Система координат МСК-45, зона 2

2. Сведения о характерных точках границ объекта

Обозначение характерных точек границ	Существующие координаты, м		Измененные (уточненные) координаты, м		Метод определения координат характерной точки	Средняя квадратическая погрешность положения характерной точки (Mt), м	Описание обозначения точки на местности (при наличии)
	X	Y	X	Y			
					метод		
2987	508208.91	2275843.30	509198.17	2275902.78	Геодезический метод	0.1	-
							-
3007	508273.46	2273390.76	505474.91	2275904.30	Картометрический метод	1	-
3008	508278.30	2273415.43	505496.94	2275902.71	Картометрический метод	1	-
3009	508274.97	2273416.07	505534.20	2275888.98	Картометрический метод	1	-
3010	508276.28	2273422.11	505537.27	2275888.54	Картометрический метод	1	-
3011	508278.56	2273434.43	505542.98	2275888.95	Картометрический метод	1	-
3012	508274.02	2273435.05	505553.48	2275888.06	Картометрический метод	1	-
3013	508264.92	2273436.99	505560.37	2275887.57	Картометрический метод	1	-
3014	508261.32	2273418.69	505567.16	2275886.62	Картометрический метод	1	-
3015	508258.52	2273403.33	505502.00	2275622.90	Картометрический метод	1	-
3016	508261.57	2273402.74	505451.27	2275618.31	Картометрический метод	1	-
3017	508261.49	2273402.28	505442.57	2275789.44	Картометрический метод	1	-
3007	508273.46	2273390.76	505474.91	2275904.30	Картометрический метод	1	-
							-
3018	508692.29	2273756.21	508683.95	2275916.03	Геодезический метод	0.1	-
3019	508685.72	2273757.23	508688.26	2275915.21	Геодезический метод	0.1	-
3020	508678.79	2273759.11	508687.38	2275911.96	Геодезический метод	0.1	-
3021	508672.57	2273760.61	508690.97	2275911.11	Геодезический метод	0.1	-
3022	508660.23	2273762.71	508690.88	2275910.87	Геодезический метод	0.1	-
3023	508658.38	2273753.71	508699.66	2275908.99	Геодезический метод	0.09	-
3024	508657.35	2273748.02	508708.52	2275907.08	Геодезический метод	0.09	-
3025	508656.47	2273744.78	508712.43	2275906.23	Геодезический метод	0.09	-
3026	508656.15	2273742.36	508712.94	2275904.84	Геодезический метод	0.09	-
3027	508653.72	2273740.76	508718.67	2275903.75	Геодезический метод	0.09	-
3028	508651.61	2273728.47	508718.07	2275900.31	Геодезический метод	0.09	-

Сведения о местоположении измененных (уточненных) границ объекта

1. Система координат МСК-45, зона 2

2. Сведения о характерных точках границ объекта

Обозначение характерных точек границ	Существующие координаты, м		Измененные (уточненные) координаты, м		Метод определения координат характерной точки	Средняя квадратическая погрешность положения характерной точки (Mt), м	Описание обозначения точки на местности (при наличии)
	X	Y	X	Y			
3029	508647.03	2273705.61	508717.81	2275898.83	Геодезический метод	0.1	-
3030	508643.48	2273691.23	508712.65	2275874.50	Геодезический метод	0.1	-
3031	508639.78	2273675.81	508707.19	2275875.75	Геодезический метод	0.1	-
3032	508638.62	2273671.00	508707.14	2275875.53	Геодезический метод	0.1	-
3033	508637.24	2273664.77	508703.11	2275858.01	Геодезический метод	0.1	-
3034	508635.23	2273654.32	508700.33	2275858.56	Геодезический метод	0.1	-
3035	508637.95	2273653.69	508690.59	2275860.70	Геодезический метод	0.1	-
3036	508637.73	2273645.54	508682.41	2275856.01	Геодезический метод	0.1	-
3037	508637.50	2273636.84	508680.30	2275853.76	Геодезический метод	0.1	-
3038	508641.35	2273636.05	508679.50	2275848.87	Геодезический метод	0.1	-
3039	508643.78	2273634.92	508668.08	2275850.28	Геодезический метод	0.1	-
3040	508643.47	2273633.07	508668.23	2275851.05	Геодезический метод	0.1	-
3041	508650.82	2273620.99	508659.13	2275852.24	Геодезический метод	0.1	-
3042	508652.09	2273620.36	508647.21	2275853.88	Геодезический метод	0.1	-
3043	508655.26	2273619.76	508642.20	2275854.73	Геодезический метод	0.1	-
3044	508660.34	2273618.62	508641.49	2275850.51	Геодезический метод	0.1	-
3045	508658.47	2273609.97	508636.82	2275851.19	Геодезический метод	0.1	-
3046	508662.49	2273609.14	508637.36	2275855.38	Геодезический метод	0.1	-
3047	508666.81	2273628.10	508626.53	2275857.33	Геодезический метод	0.1	-
3048	508668.16	2273634.22	508625.86	2275857.08	Геодезический метод	0.1	-
3049	508669.07	2273638.37	508605.48	2275860.53	Картометрический метод	1	-
3050	508670.00	2273642.65	508606.72	2275866.79	Геодезический метод	0.1	-
3051	508670.34	2273645.89	508609.23	2275878.85	Геодезический метод	0.1	-
3052	508670.63	2273646.94	508609.57	2275880.44	Геодезический метод	0.1	-
3053	508671.50	2273651.42	508611.59	2275891.02	Геодезический метод	0.1	-
3054	508672.63	2273655.53	508614.61	2275906.14	Геодезический	0.1	-

Сведения о местоположении измененных (уточненных) границ объекта

1. Система координат МСК-45, зона 2

2. Сведения о характерных точках границ объекта

Обозначение характерных точек границ	Существующие координаты, м		Измененные (уточненные) координаты, м		Метод определения координат характерной точки	Средняя квадратическая погрешность положения характерной точки (Mt), м	Описание обозначения точки на местности (при наличии)
	X	Y	X	Y			
					метод		
3055	508673.74	2273660.69	508617.68	2275905.68	Геодезический метод	0.1	-
3056	508674.34	2273664.50	508627.80	2275904.03	Геодезический метод	0.1	-
3057	508675.43	2273670.64	508628.12	2275906.04	Геодезический метод	0.1	-
3058	508676.72	2273676.32	508628.98	2275911.98	Геодезический метод	0.1	-
3059	508678.24	2273683.84	508638.41	2275910.55	Геодезический метод	0.1	-
3060	508678.69	2273686.10	508671.91	2275907.62	Геодезический метод	0.1	-
3061	508679.50	2273690.20	508672.79	2275913.30	Геодезический метод	0.1	-
3062	508680.51	2273695.04	508677.56	2275912.95	Геодезический метод	0.1	-
3063	508681.15	2273698.78	508677.66	2275913.31	Геодезический метод	0.1	-
3064	508682.42	2273704.89	508683.47	2275912.49	Геодезический метод	0.1	-
3018	508692.29	2273756.21	508683.95	2275916.03	Геодезический метод	0.1	-
							-
3065	508517.50	2275344.52	508280.98	2275944.70	Геодезический метод	0.1	-
3066	508530.17	2275342.01	508314.10	2275938.27	Геодезический метод	0.1	-
3067	508567.18	2275334.75	508315.68	2275938.00	Геодезический метод	0.1	-
3068	508582.55	2275331.61	508302.20	2275866.81	Геодезический метод	0.1	Долговременный межевой знак
3069	508586.24	2275330.92	508294.69	2275827.05	Геодезический метод	0.1	Долговременный межевой знак
3070	508601.25	2275327.93	508287.27	2275828.44	Картометрический метод	1	-
3071	508607.13	2275326.49	508274.88	2275830.80	Картометрический метод	1	-
3072	508618.20	2275324.72	508271.86	2275831.35	Геодезический метод	0.1	-
3073	508641.94	2275319.93	508258.13	2275833.81	Геодезический метод	0.1	-
3074	508643.18	2275325.79	508221.37	2275841.19	Геодезический метод	0.1	-
3075	508644.14	2275330.33	508217.31	2275841.96	Геодезический метод	0.1	-
3076	508646.87	2275342.93	508209.87	2275843.27	Геодезический метод	0.1	-
3077	508654.18	2275378.61	508208.91	2275843.31	Геодезический метод	0.1	-
3078	508654.32	2275379.10	508189.39	2275847.69	Геодезический	0.1	-

Сведения о местоположении измененных (уточненных) границ объекта

1. Система координат МСК-45, зона 2

2. Сведения о характерных точках границ объекта

Обозначение характерных точек границ	Существующие координаты, м		Измененные (уточненные) координаты, м		Метод определения координат характерной точки	Средняя квадратическая погрешность положения характерной точки (Mt), м	Описание обозначения точки на местности (при наличии)
	X	Y	X	Y			
					метод		
3079	508655.93	2275386.87	508191.73	2275859.00	Геодезический метод	0.1	-
3080	508657.31	2275393.11	508191.81	2275859.37	Геодезический метод	0.1	-
3081	508659.70	2275404.52	508192.47	2275862.56	Геодезический метод	0.1	-
3082	508660.99	2275411.27	508192.55	2275862.94	Геодезический метод	0.1	-
3083	508661.55	2275414.22	508195.48	2275877.38	Геодезический метод	0.1	-
3084	508661.67	2275414.84	508196.35	2275881.77	Геодезический метод	0.1	-
3085	508663.58	2275424.48	508198.42	2275891.37	Геодезический метод	0.1	-
3086	508664.64	2275429.56	508213.31	2275887.79	Геодезический метод	0.1	-
3087	508668.95	2275450.17	508219.28	2275887.21	Геодезический метод	0.1	-
3088	508669.42	2275452.39	508222.47	2275900.26	Геодезический метод	0.1	-
3089	508671.84	2275462.65	508233.73	2275898.13	Геодезический метод	0.1	-
3090	508673.97	2275474.80	508244.81	2275897.99	Геодезический метод	0.1	-
3091	508675.00	2275480.84	508247.35	2275910.63	Геодезический метод	0.1	-
3092	508676.77	2275488.89	508249.30	2275920.05	Геодезический метод	0.1	-
3093	508677.96	2275494.47	508247.09	2275924.27	Геодезический метод	0.1	-
3094	508677.59	2275494.55	508247.01	2275927.31	Геодезический метод	0.1	-
3095	508645.77	2275499.70	508267.56	2275923.07	Геодезический метод	0.1	-
3096	508640.51	2275500.55	508269.94	2275935.43	Геодезический метод	0.1	-
3065	508517.50	2275344.52	508280.98	2275944.70	Геодезический метод	0.1	-
							-
3097	508443.04	2274969.42	506306.13	2275969.82	Картометрический метод	1	-
3098	508454.61	2274967.65	506407.86	2275947.02	Геодезический метод	0.1	-
3099	508465.49	2274966.16	506405.22	2275940.70	Картометрический метод	1	-
3100	508464.47	2274959.49	506370.86	2275858.60	Картометрический метод	1	-
3101	508463.62	2274956.67	506305.88	2275888.02	Картометрический метод	1	-
3102	508458.16	2274957.83	506250.43	2275797.49	Картометрический	1	-

Сведения о местоположении измененных (уточненных) границ объекта

1. Система координат МСК-45, зона 2

2. Сведения о характерных точках границ объекта

Обозначение характерных точек границ	Существующие координаты, м		Измененные (уточненные) координаты, м		Метод определения координат характерной точки	Средняя квадратическая погрешность положения характерной точки (Mt), м	Описание обозначения точки на местности (при наличии)
	X	Y	X	Y			
					метод		
3103	508456.86	2274958.11	506222.53	2275811.06	Картометрический метод	1	-
3104	508450.43	2274959.41	506217.15	2275813.67	Картометрический метод	1	-
3105	508448.16	2274959.87	506218.93	2275816.35	Геодезический метод	0.1	-
3106	508441.46	2274961.22	506219.06	2275822.55	Картометрический метод	1	-
3107	508440.12	2274954.35	506217.23	2275825.50	Картометрический метод	1	-
3108	508437.71	2274941.90	506211.55	2275830.33	Геодезический метод	0.1	-
3109	508435.27	2274942.38	506204.37	2275831.62	Картометрический метод	1	-
3110	508433.52	2274932.21	506189.32	2275822.44	Геодезический метод	0.1	-
3111	508450.67	2274928.75	506177.52	2275813.60	Картометрический метод	1	-
3112	508450.44	2274927.68	506153.21	2275772.85	Картометрический метод	1	-
3113	508449.39	2274922.69	506144.46	2275758.57	Картометрический метод	1	-
3114	508448.97	2274920.73	506123.99	2275725.13	Картометрический метод	1	-
3115	508419.63	2274927.01	506130.40	2275721.70	Картометрический метод	1	-
3116	508416.08	2274910.38	506153.16	2275706.71	Картометрический метод	1	-
3117	508441.66	2274904.91	506113.47	2275639.23	Картометрический метод	1	-
3118	508442.22	2274905.37	505945.42	2275676.79	Картометрический метод	1	-
3119	508448.48	2274905.90	505880.14	2275914.14	Картометрический метод	1	-
3120	508449.39	2274910.00	505907.93	2275901.15	Картометрический метод	1	-
3121	508455.28	2274908.79	505912.57	2275905.59	Картометрический метод	1	-
3122	508461.15	2274907.57	505933.19	2275886.07	Картометрический метод	1	-
3123	508467.03	2274906.37	505925.70	2275856.61	Картометрический метод	1	-
3124	508472.91	2274905.16	505946.68	2275852.07	Картометрический метод	1	-
3125	508478.80	2274903.96	505956.40	2275849.96	Картометрический метод	1	-
3126	508484.83	2274902.80	506060.55	2275826.82	Картометрический метод	1	-
3127	508507.95	2274898.17	506060.58	2275825.78	Картометрический метод	1	-

Сведения о местоположении измененных (уточненных) границ объекта

1. Система координат МСК-45, зона 2

2. Сведения о характерных точках границ объекта

Обозначение характерных точек границ	Существующие координаты, м		Измененные (уточненные) координаты, м		Метод определения координат характерной точки	Средняя квадратическая погрешность положения характерной точки (Mt), м	Описание обозначения точки на местности (при наличии)
	X	Y	X	Y			
3128	508508.90	2274902.34	506071.99	2275823.46	Картометрический метод	1	-
3129	508513.72	2274901.52	506078.44	2275822.19	Картометрический метод	1	-
3130	508519.64	2274900.51	506093.28	2275818.92	Картометрический метод	1	-
3131	508526.86	2274899.28	506104.69	2275816.53	Картометрический метод	1	-
3132	508572.77	2274890.14	506185.44	2275832.65	Геодезический метод	0.1	-
3133	508587.81	2274887.12	506276.25	2275841.06	Геодезический метод	0.1	-
3134	508586.70	2274881.73	506284.20	2275875.22	Геодезический метод	0.1	-
3135	508604.33	2274878.11	506304.58	2275963.14	Картометрический метод	1	-
3097	508443.04	2274969.42	506306.13	2275969.82	Картометрический метод	1	-
							-
3136	508469.76	2275063.40	509227.84	2276065.51	Геодезический метод	0.1	-
3137	508476.34	2275062.01	509237.70	2276063.84	Геодезический метод	0.1	-
3138	508477.02	2275059.69	509243.09	2276062.68	Геодезический метод	0.1	-
3139	508481.14	2275058.83	509246.62	2276061.98	Картометрический метод	1	-
3140	508485.03	2275058.09	509252.52	2276060.79	Картометрический метод	1	-
3141	508513.24	2275052.08	509254.21	2276060.54	Картометрический метод	1	-
3142	508519.33	2275050.74	509255.21	2276060.40	Геодезический метод	0.1	-
3143	508525.09	2275049.93	509253.92	2276052.74	Геодезический метод	0.1	-
3144	508525.90	2275049.82	509253.62	2276050.02	Геодезический метод	0.1	-
3145	508584.52	2275037.03	509252.01	2276042.31	Геодезический метод	0.1	-
3146	508586.49	2275046.38	509251.57	2276039.64	Геодезический метод	0.1	-
3147	508587.07	2275046.26	509251.45	2276039.01	Геодезический метод	0.1	-
3148	508587.56	2275046.16	509250.76	2276036.63	Геодезический метод	0.1	-
3149	508592.45	2275045.14	509255.07	2276036.06	Геодезический метод	0.1	-
3150	508592.95	2275045.04	509253.01	2276022.51	Геодезический метод	0.1	-
3151	508594.77	2275053.74	509257.62	2276021.45	Геодезический метод	0.1	-

Сведения о местоположении измененных (уточненных) границ объекта

1. Система координат МСК-45, зона 2

2. Сведения о характерных точках границ объекта

Обозначение характерных точек границ	Существующие координаты, м		Измененные (уточненные) координаты, м		Метод определения координат характерной точки	Средняя квадратическая погрешность положения характерной точки (Mt), м	Описание обозначения точки на местности (при наличии)
	X	Y	X	Y			
3152	508596.08	2275060.02	509261.74	2276020.50	Геодезический метод	0.1	-
3153	508599.52	2275059.29	509264.17	2276019.92	Геодезический метод	0.1	-
3154	508599.74	2275060.32	509263.26	2276014.61	Геодезический метод	0.1	-
3155	508600.05	2275061.82	509262.07	2276007.74	Геодезический метод	0.1	-
3156	508602.07	2275071.73	509261.56	2276004.82	Геодезический метод	0.1	-
3157	508602.58	2275074.22	509259.77	2275990.88	Геодезический метод	0.1	-
3158	508612.00	2275120.69	509260.08	2275990.82	Геодезический метод	0.1	-
3159	508609.68	2275124.86	509258.62	2275982.39	Геодезический метод	0.1	-
3160	508615.57	2275134.76	509248.85	2275984.07	Геодезический метод	0.1	-
3161	508645.84	2275283.56	509235.14	2275987.41	Геодезический метод	0.1	-
3162	508641.09	2275291.93	509233.68	2275988.02	Геодезический метод	0.1	-
3163	508535.10	2275313.76	509232.05	2275988.18	Геодезический метод	0.1	-
3164	508524.21	2275316.03	509228.09	2275989.02	Геодезический метод	0.1	-
3165	508520.83	2275316.85	509227.81	2275988.81	Геодезический метод	0.1	-
3166	508517.39	2275317.63	509212.05	2275991.61	Геодезический метод	0.1	-
3167	508515.24	2275318.10	509212.68	2275996.00	Геодезический метод	0.1	-
3168	508514.27	2275318.32	509213.41	2275999.80	Геодезический метод	0.1	-
3169	508510.60	2275319.11	509215.98	2276011.61	Картометрический метод	1	-
3170	508507.26	2275319.81	509216.54	2276013.94	Картометрический метод	1	-
3171	508495.42	2275322.51	509216.78	2276013.89	Картометрический метод	1	-
3172	508494.10	2275316.27	509217.59	2276017.56	Картометрический метод	1	-
3173	508493.57	2275313.84	509218.46	2276021.94	Картометрический метод	1	-
3174	508492.02	2275306.45	509220.02	2276028.81	Геодезический метод	0.1	-
3175	508491.02	2275301.09	509219.86	2276029.64	Геодезический метод	0.1	-
3176	508489.06	2275292.25	509220.73	2276034.08	Геодезический метод	0.1	-
3177	508485.04	2275272.07	509222.17	2276040.59	Геодезический	0.1	-

Сведения о местоположении измененных (уточненных) границ объекта

1. Система координат МСК-45, зона 2

2. Сведения о характерных точках границ объекта

Обозначение характерных точек границ	Существующие координаты, м		Измененные (уточненные) координаты, м		Метод определения координат характерной точки	Средняя квадратическая погрешность положения характерной точки (Mt), м	Описание обозначения точки на местности (при наличии)
	X	Y	X	Y			
					метод		
3178	508482.69	2275260.34	509223.45	2276046.36	Геодезический метод	0.1	-
3179	508483.39	2275260.21	509224.71	2276051.39	Геодезический метод	0.1	-
3180	508481.72	2275253.69	509226.33	2276057.86	Геодезический метод	0.1	-
3181	508464.96	2275169.10	509227.09	2276061.67	Геодезический метод	0.1	-
3136	508469.76	2275063.40	509227.84	2276065.51	Геодезический метод	0.1	-
							-
3182	508412.40	2275364.39	509135.16	2276090.04	Картометрический метод	1	-
3183	508415.29	2275363.87	509141.42	2276081.87	Геодезический метод	0.1	-
3184	508429.71	2275361.17	509150.61	2276079.99	Геодезический метод	0.1	-
3185	508432.38	2275360.72	509162.85	2276077.43	Геодезический метод	0.1	-
3186	508450.26	2275357.36	509148.47	2276006.67	Геодезический метод	0.1	-
3187	508475.81	2275352.23	509148.63	2275999.57	Геодезический метод	0.1	-
3188	508479.69	2275372.06	509144.27	2275976.47	Геодезический метод	0.1	-
3189	508480.28	2275375.12	509143.61	2275972.99	Геодезический метод	0.1	-
3190	508482.64	2275387.39	509142.86	2275969.02	Геодезический метод	0.1	-
3191	508483.87	2275393.57	509127.84	2275894.93	Геодезический метод	0.1	-
3192	508485.48	2275401.77	509106.87	2275899.19	Геодезический метод	0.1	-
3193	508476.78	2275402.41	509111.33	2275920.80	Геодезический метод	0.1	-
3194	508472.62	2275402.90	509090.94	2275924.35	Геодезический метод	0.1	-
3195	508470.30	2275403.19	509095.76	2275949.40	Геодезический метод	0.1	-
3196	508471.41	2275409.88	509098.42	2275948.86	Картометрический метод	1	-
3197	508456.37	2275411.78	509105.76	2275947.44	Геодезический метод	0.1	-
3198	508455.76	2275414.20	509106.51	2275951.19	Геодезический метод	0.1	-
3199	508456.50	2275419.35	509107.18	2275954.63	Геодезический метод	0.1	-
3200	508453.60	2275419.86	509107.86	2275958.14	Геодезический метод	0.1	-
3201	508453.63	2275419.99	509108.56	2275961.70	Геодезический	0.1	-

Сведения о местоположении измененных (уточненных) границ объекта

1. Система координат МСК-45, зона 2

2. Сведения о характерных точках границ объекта

Обозначение характерных точек границ	Существующие координаты, м		Измененные (уточненные) координаты, м		Метод определения координат характерной точки	Средняя квадратическая погрешность положения характерной точки (Mt), м	Описание обозначения точки на местности (при наличии)
	X	Y	X	Y			
					метод		
3202	508453.25	2275420.05	509109.27	2275965.35	Геодезический метод	0.1	-
3203	508448.50	2275420.68	509110.04	2275969.18	Геодезический метод	0.1	-
3204	508448.98	2275422.51	509110.73	2275972.79	Геодезический метод	0.1	-
3205	508445.84	2275423.07	509111.77	2275978.76	Геодезический метод	0.1	-
3206	508439.28	2275424.00	509105.71	2275979.97	Геодезический метод	0.1	-
3207	508438.91	2275422.48	509090.74	2275982.52	Геодезический метод	0.1	-
3208	508434.18	2275423.25	509086.99	2275964.38	Геодезический метод	0.1	-
3209	508434.44	2275424.72	509029.27	2275976.08	Геодезический метод	0.1	-
3210	508431.95	2275425.22	509046.37	2276064.19	Геодезический метод	0.09	-
3211	508431.69	2275423.65	509063.44	2276060.86	Геодезический метод	0.1	-
3212	508427.44	2275424.34	509092.70	2276055.79	Геодезический метод	0.1	-
3213	508427.03	2275421.19	509089.81	2276039.61	Геодезический метод	0.1	-
3214	508425.11	2275421.46	509116.18	2276034.92	Геодезический метод	0.1	-
3215	508425.05	2275421.05	509119.86	2276051.01	Геодезический метод	0.1	-
3216	508423.33	2275409.72	509128.79	2276061.69	Геодезический метод	0.1	-
3182	508412.40	2275364.39	509135.16	2276090.04	Картометрический метод	1	-
							-
3217	508478.16	2274417.62	509271.81	2276280.85	Геодезический метод	0.1	-
3218	508475.29	2274405.12	509288.52	2276277.72	Геодезический метод	0.1	-
3219	508473.71	2274396.55	509287.94	2276276.31	Геодезический метод	0.09	-
3220	508482.10	2274394.18	509312.81	2276271.55	Геодезический метод	0.09	-
3221	508488.14	2274392.48	509302.79	2276223.90	Геодезический метод	0.09	-
3222	508486.84	2274387.35	509311.26	2276222.18	Геодезический метод	0.09	-
3223	508493.29	2274385.73	509303.01	2276182.40	Геодезический метод	0.09	-
3224	508496.03	2274385.05	509300.59	2276182.89	Геодезический метод	0.09	-
3225	508498.76	2274384.36	509293.49	2276148.39	Геодезический	0.09	-

Сведения о местоположении измененных (уточненных) границ объекта

1. Система координат МСК-45, зона 2

2. Сведения о характерных точках границ объекта

Обозначение характерных точек границ	Существующие координаты, м		Измененные (уточненные) координаты, м		Метод определения координат характерной точки	Средняя квадратическая погрешность положения характерной точки (Mt), м	Описание обозначения точки на местности (при наличии)
	X	Y	X	Y			
					метод		
3226	508508.73	2274381.90	509287.49	2276119.79	Геодезический метод	0.09	-
3227	508512.24	2274381.02	509282.62	2276120.81	Геодезический метод	0.1	-
3228	508512.82	2274380.88	509282.11	2276120.04	Геодезический метод	0.1	-
3229	508529.57	2274376.68	509271.91	2276122.09	Геодезический метод	0.1	-
3230	508533.94	2274375.59	509264.58	2276084.60	Геодезический метод	0.1	-
3231	508536.02	2274384.03	509238.39	2276089.77	Геодезический метод	0.1	-
3232	508545.26	2274382.18	509250.69	2276147.60	Геодезический метод	0.1	-
3233	508547.02	2274386.72	509252.76	2276156.95	Геодезический метод	0.09	-
3234	508548.17	2274390.45	509246.13	2276158.34	Геодезический метод	0.1	-
3217	508478.16	2274417.62	509271.81	2276280.85	Геодезический метод	0.1	-
							-
3235	508691.26	2273826.15	509186.41	2276296.70	Картометрический метод	1	-
3236	508696.14	2273825.21	509210.18	2276292.10	Картометрический метод	1	-
3237	508700.08	2273824.40	509208.97	2276292.17	Картометрический метод	1	-
3238	508703.97	2273823.62	509207.37	2276283.59	Картометрический метод	1	-
3239	508705.84	2273832.36	509205.91	2276275.83	Картометрический метод	1	-
3240	508707.45	2273839.70	509205.25	2276273.03	Картометрический метод	1	-
3241	508708.85	2273845.26	509202.73	2276263.77	Картометрический метод	1	-
3242	508712.54	2273861.01	509197.44	2276236.84	Геодезический метод	0.1	-
3243	508713.23	2273864.33	509197.01	2276233.88	Геодезический метод	0.1	-
3244	508714.70	2273870.28	509195.21	2276227.18	Геодезический метод	0.1	-
3245	508714.36	2273870.36	509193.63	2276220.99	Геодезический метод	0.1	-
3246	508715.66	2273876.11	509192.75	2276217.75	Геодезический метод	0.1	-
3247	508722.87	2273908.25	509191.67	2276213.30	Картометрический метод	1	-
3248	508725.25	2273919.70	509191.19	2276211.17	Геодезический метод	0.1	-
3249	508725.98	2273922.97	509189.82	2276205.71	Геодезический	0.1	-

Сведения о местоположении измененных (уточненных) границ объекта

1. Система координат МСК-45, зона 2

2. Сведения о характерных точках границ объекта

Обозначение характерных точек границ	Существующие координаты, м		Измененные (уточненные) координаты, м		Метод определения координат характерной точки	Средняя квадратическая погрешность положения характерной точки (Mt), м	Описание обозначения точки на местности (при наличии)
	X	Y	X	Y			
					метод		
3250	508727.49	2273930.22	509187.21	2276193.01	Геодезический метод	0.1	-
3251	508735.05	2273965.13	509186.46	2276189.50	Геодезический метод	0.1	-
3252	508735.25	2273966.16	509184.90	2276182.66	Геодезический метод	0.1	-
3253	508738.15	2273980.93	509184.25	2276178.92	Геодезический метод	0.1	-
3254	508739.09	2273984.86	509182.83	2276171.64	Картометрический метод	1	-
3255	508739.55	2273986.77	509182.24	2276168.26	Картометрический метод	1	-
3256	508742.00	2273999.22	509180.77	2276160.42	Картометрический метод	1	-
3257	508742.78	2274002.86	509170.26	2276103.45	Картометрический метод	1	-
3258	508743.77	2274007.49	509137.97	2276109.59	Картометрический метод	1	-
3259	508744.57	2274011.53	509142.59	2276144.42	Геодезический метод	0.1	-
3260	508737.89	2274012.82	509149.55	2276178.17	Геодезический метод	0.1	-
3261	508724.32	2274015.69	509151.17	2276186.56	Геодезический метод	0.1	-
3262	508719.87	2273995.31	509154.43	2276200.06	Геодезический метод	0.1	-
3263	508719.10	2273995.38	509157.13	2276213.77	Геодезический метод	0.1	-
3264	508717.77	2273988.93	509156.87	2276213.96	Геодезический метод	0.1	-
3265	508718.60	2273988.91	509159.41	2276222.64	Геодезический метод	0.1	-
3266	508717.14	2273983.02	509160.70	2276221.84	Геодезический метод	0.1	-
3267	508715.18	2273975.06	509165.47	2276226.05	Геодезический метод	0.1	-
3268	508713.65	2273972.08	509168.83	2276241.85	Геодезический метод	0.1	-
3269	508713.37	2273969.41	509174.56	2276240.71	Геодезический метод	0.1	-
3270	508705.36	2273935.04	509174.67	2276241.66	Геодезический метод	0.1	-
3271	508704.28	2273928.54	509175.29	2276244.49	Геодезический метод	0.1	-
3272	508703.23	2273922.16	509177.37	2276251.78	Геодезический метод	0.1	-
3273	508702.56	2273918.60	509178.64	2276257.47	Геодезический метод	0.1	-
3274	508700.88	2273913.80	509180.15	2276265.06	Картометрический метод	1	-

Сведения о местоположении измененных (уточненных) границ объекта

1. Система координат МСК-45, зона 2

2. Сведения о характерных точках границ объекта

Обозначение характерных точек границ	Существующие координаты, м		Измененные (уточненные) координаты, м		Метод определения координат характерной точки	Средняя квадратическая погрешность положения характерной точки (Mt), м	Описание обозначения точки на местности (при наличии)
	X	Y	X	Y			
3275	508698.77	2273895.10	509180.85	2276268.78	Геодезический метод	0.1	-
3276	508697.12	2273890.84	509181.12	2276271.26	Геодезический метод	0.1	-
3277	508694.64	2273880.85	509181.99	2276275.26	Геодезический метод	0.1	-
3278	508703.17	2273878.87	509183.15	2276278.99	Геодезический метод	0.1	-
3279	508699.50	2273863.43	509184.67	2276288.28	Геодезический метод	0.1	-
3280	508696.19	2273864.23	509186.31	2276296.28	Геодезический метод	0.1	-
3235	508691.26	2273826.15	509186.41	2276296.70	Картометрический метод	1	-
							-
3281	508700.26	2273797.70	510950.03	2276537.67	Картометрический метод	1	-
3282	508692.18	2273799.41	510956.01	2276499.97	Картометрический метод	1	-
3283	508676.38	2273802.84	510941.18	2276492.56	Геодезический метод	0.1	-
3284	508675.63	2273799.50	510917.37	2276487.27	Картометрический метод	1	-
3285	508674.07	2273795.07	510896.52	2276523.58	Картометрический метод	1	-
3286	508672.71	2273789.10	510946.80	2276536.82	Картометрический метод	1	-
3281	508700.26	2273797.70	510950.03	2276537.67	Картометрический метод	1	-
							-
3287	508567.88	2275613.06	512360.72	2276583.44	Картометрический метод	1	-
3288	508589.54	2275608.40	512459.66	2276398.56	Картометрический метод	1	-
3289	508590.67	2275614.42	512366.21	2276398.28	Картометрический метод	1	-
3290	508613.00	2275609.11	512368.28	2276466.24	Картометрический метод	1	-
3287	508567.88	2275613.06	512360.72	2276583.44	Картометрический метод	1	-
							-
3291	508625.86	2275857.07	506474.26	2276689.34	Геодезический метод	0.1	Долговременный межевой знак
3292	508626.52	2275857.34	506484.14	2276671.84	Картометрический метод	1	-
3293	508637.35	2275855.38	506447.89	2276620.11	Картометрический метод	1	-
3294	508636.82	2275851.19	506423.12	2276660.10	Картометрический метод	1	-
3295	508641.49	2275850.52	506423.57	2276660.39	Геодезический метод	0.1	Долговременный межевой знак

Сведения о местоположении измененных (уточненных) границ объекта

1. Система координат МСК-45, зона 2

2. Сведения о характерных точках границ объекта

Обозначение характерных точек границ	Существующие координаты, м		Измененные (уточненные) координаты, м		Метод определения координат характерной точки	Средняя квадратическая погрешность положения характерной точки (Mt), м	Описание обозначения точки на местности (при наличии)
	X	Y	X	Y			
3296	508642.19	2275854.75	506423.58	2276660.38	Геодезический метод	0.1	Долговременный межевой знак
3297	508647.21	2275853.88	506445.47	2276673.86	Картометрический метод	1	-
3298	508659.13	2275852.25	506445.33	2276674.32	Геодезический метод	0.1	Долговременный межевой знак
3299	508668.21	2275851.05	506445.91	2276674.76	Геодезический метод	0.1	Долговременный межевой знак
3300	508668.08	2275850.29	506448.49	2276676.14	Картометрический метод	1	-
3301	508679.49	2275848.87	506448.94	2276675.46	Картометрический метод	1	-
3302	508680.29	2275853.78	506464.59	2276684.19	Геодезический метод	0.1	Долговременный межевой знак
3303	508682.40	2275856.02	506465.36	2276683.44	Геодезический метод	0.1	Долговременный межевой знак
3291	508625.86	2275857.07	506474.26	2276689.34	Геодезический метод	0.1	Долговременный межевой знак
							-
3304	508041.14	2275105.20	509430.30	2276871.21	Геодезический метод	0.1	-
3305	508061.10	2275102.37	509433.00	2276870.99	Геодезический метод	0.1	-
3306	508066.05	2275101.66	509435.30	2276870.79	Геодезический метод	0.1	-
3307	508075.40	2275100.33	509444.93	2276860.05	Геодезический метод	0.1	-
3308	508082.12	2275099.38	509460.00	2276843.27	Геодезический метод	0.1	-
3309	508106.83	2275094.80	509460.41	2276836.33	Геодезический метод	0.1	-
3310	508107.30	2275097.84	509451.46	2276820.67	Геодезический метод	0.1	-
3311	508125.36	2275095.09	509443.31	2276806.38	Геодезический метод	0.1	-
3312	508124.84	2275091.67	509467.43	2276686.57	Геодезический метод	0.1	-
3313	508142.27	2275088.68	509468.94	2276678.55	Геодезический метод	0.1	-
3314	508155.98	2275152.19	509454.40	2276680.79	Геодезический метод	0.1	-
3315	508092.93	2275165.46	509443.54	2276682.44	Геодезический метод	0.1	-
3316	508071.97	2275169.64	509441.17	2276682.84	Геодезический метод	0.1	-
3317	508071.52	2275167.86	509432.30	2276684.32	Геодезический метод	0.1	-
3318	508068.31	2275155.19	509422.71	2276685.66	Геодезический метод	0.1	-
3319	508060.78	2275125.50	509396.61	2276690.55	Геодезический метод	0.1	-

Сведения о местоположении измененных (уточненных) границ объекта

1. Система координат МСК-45, зона 2

2. Сведения о характерных точках границ объекта

Обозначение характерных точек границ	Существующие координаты, м		Измененные (уточненные) координаты, м		Метод определения координат характерной точки	Средняя квадратическая погрешность положения характерной точки (Mt), м	Описание обозначения точки на местности (при наличии)
	X	Y	X	Y			
3320	508060.25	2275123.37	509386.74	2276692.39	Геодезический метод	0.1	-
3321	508053.27	2275124.52	509381.43	2276693.39	Геодезический метод	0.1	-
3322	508051.15	2275114.25	509370.33	2276695.37	Геодезический метод	0.1	-
3323	508043.63	2275115.79	509353.16	2276712.32	Геодезический метод	0.1	-
3324	-	-	509353.55	2276751.78	Геодезический метод	0.1	-
3325	-	-	509353.69	2276753.93	Геодезический метод	0.1	-
3326	-	-	509353.67	2276760.00	Геодезический метод	0.1	-
3327	-	-	509353.26	2276765.40	Геодезический метод	0.1	-
3328	-	-	509349.00	2276860.54	Геодезический метод	0.1	-
3329	-	-	509349.01	2276863.50	Геодезический метод	0.1	-
3330	-	-	509362.97	2276863.83	Геодезический метод	0.1	-
3331	-	-	509363.01	2276864.21	Геодезический метод	0.1	-
3332	-	-	509387.34	2276860.51	Геодезический метод	0.1	-
3333	-	-	509387.20	2276862.76	Геодезический метод	0.1	-
3334	-	-	509386.93	2276865.54	Геодезический метод	0.1	-
3335	-	-	509394.02	2276866.05	Геодезический метод	0.1	-
3336	-	-	509397.83	2276867.63	Геодезический метод	0.1	-
3337	-	-	509404.40	2276869.12	Геодезический метод	0.1	-
3338	-	-	509416.23	2276870.00	Геодезический метод	0.1	-
3339	-	-	509422.93	2276870.48	Геодезический метод	0.1	-
3340	-	-	509430.27	2276871.04	Геодезический метод	0.1	-
3304	508041.14	2275105.20	509430.30	2276871.21	Геодезический метод	0.1	-
							-
3341	508138.63	2275073.10	509242.15	2277045.26	Геодезический метод	0.09	-
3342	508079.32	2275082.34	509299.76	2276957.46	Геодезический метод	0.1	-
3343	508078.72	2275078.72	509301.07	2276953.77	Геодезический метод	0.1	-

Сведения о местоположении измененных (уточненных) границ объекта

1. Система координат МСК-45, зона 2

2. Сведения о характерных точках границ объекта

Обозначение характерных точек границ	Существующие координаты, м		Измененные (уточненные) координаты, м		Метод определения координат характерной точки	Средняя квадратическая погрешность положения характерной точки (Mt), м	Описание обозначения точки на местности (при наличии)
	X	Y	X	Y			
3344	508074.25	2275056.74	509303.30	2276944.96	Геодезический метод	0.1	-
3345	508068.74	2275058.39	509309.06	2276912.68	Геодезический метод	0.1	-
3346	508064.97	2275059.51	509307.52	2276910.49	Геодезический метод	0.1	-
3347	508048.97	2275064.29	509279.25	2276889.87	Геодезический метод	0.09	-
3348	508053.49	2275087.44	509256.06	2276919.35	Геодезический метод	0.09	-
3349	508031.11	2275092.39	509234.90	2276945.47	Геодезический метод	0.09	-
3350	507983.92	2275103.45	509224.87	2276937.64	Геодезический метод	0.09	-
3351	507961.35	2275108.15	509211.80	2276956.63	Геодезический метод	0.09	-
3352	507960.34	2275102.83	509207.41	2276963.00	Геодезический метод	0.09	-
3353	507946.88	2275108.01	509206.88	2276968.39	Геодезический метод	0.09	-
3354	507926.39	2275109.92	509199.19	2276978.98	Геодезический метод	0.09	-
3355	507899.03	2275116.22	509197.60	2276981.17	Геодезический метод	0.09	-
3356	507893.82	2275090.91	509190.21	2276991.33	Геодезический метод	0.09	-
3357	507892.30	2275083.55	509191.97	2277006.64	Геодезический метод	0.09	-
3358	507892.87	2275083.41	509218.38	2277025.18	Геодезический метод	0.09	-
3359	507898.79	2275082.24	509217.75	2277027.83	Геодезический метод	0.09	-
3360	507901.22	2275081.83	509219.21	2277029.68	Геодезический метод	0.09	-
3341	508138.63	2275073.10	509242.15	2277045.26	Геодезический метод	0.09	-
							-
3361	508592.86	2273560.99	510949.35	2277055.43	Картометрический метод	1	-
3362	508599.32	2273559.55	510955.94	2277026.95	Картометрический метод	1	-
3363	508599.07	2273558.69	510956.42	2277025.82	Геодезический метод	0.1	-
3364	508613.76	2273554.48	510961.62	2277002.89	Картометрический метод	1	-
3365	508613.41	2273552.59	510962.73	2276997.81	Картометрический метод	1	-
3366	508610.98	2273544.13	510955.42	2276995.58	Картометрический метод	1	-
3367	508608.48	2273537.23	510949.41	2276994.07	Картометрический метод	1	-

Сведения о местоположении измененных (уточненных) границ объекта

1. Система координат МСК-45, зона 2

2. Сведения о характерных точках границ объекта

Обозначение характерных точек границ	Существующие координаты, м		Измененные (уточненные) координаты, м		Метод определения координат характерной точки	Средняя квадратическая погрешность положения характерной точки (Mt), м	Описание обозначения точки на местности (при наличии)
	X	Y	X	Y			
3368	508605.44	2273520.08	510936.78	2276990.91	Картометрический метод	1	-
3369	508602.48	2273520.81	510922.54	2276987.35	Картометрический метод	1	-
3370	508601.24	2273521.10	510919.08	2276986.48	Геодезический метод	0.1	-
3371	508600.71	2273518.64	510904.27	2277044.18	Картометрический метод	1	-
3361	508592.86	2273560.99	510949.35	2277055.43	Картометрический метод	1	-
							-
3372	508106.15	2275185.67	512384.72	2277154.93	Картометрический метод	1	-
3373	508109.52	2275199.16	512459.89	2277013.70	Картометрический метод	1	-
3374	508109.77	2275199.11	512293.94	2276925.34	Картометрический метод	1	-
3375	508111.31	2275205.24	512218.77	2277066.58	Картометрический метод	1	-
3372	508106.15	2275185.67	512384.72	2277154.93	Картометрический метод	1	-
							-
3376	508003.06	2274339.52	509112.44	2277241.50	Геодезический метод	0.1	-
3377	508007.98	2274338.64	509177.76	2277142.09	Геодезический метод	0.1	-
3378	508026.77	2274335.29	509176.60	2277141.32	Картометрический метод	1	-
3379	508028.40	2274334.99	509181.35	2277133.90	Геодезический метод	0.09	-
3380	508026.37	2274325.20	509178.95	2277132.10	Геодезический метод	0.09	-
3381	508029.30	2274324.55	509139.49	2277102.62	Геодезический метод	0.09	-
3382	508024.49	2274302.05	509137.40	2277102.99	Геодезический метод	0.09	-
3383	508022.31	2274291.85	509133.78	2277107.66	Геодезический метод	0.09	-
3384	508019.99	2274281.03	509134.54	2277108.00	Геодезический метод	0.09	-
3385	508014.83	2274256.92	509130.00	2277114.22	Геодезический метод	0.09	-
3386	508011.13	2274239.64	509089.44	2277172.53	Геодезический метод	0.09	-
3387	508009.24	2274230.81	509084.30	2277179.92	Геодезический метод	0.09	-
3388	508008.82	2274228.84	509063.11	2277209.57	Геодезический метод	0.09	-
3389	508027.39	2274224.76	509110.70	2277240.39	Геодезический метод	0.1	-
3390	508026.86	2274221.79	509112.43	2277241.49	Геодезический	0.1	-

Сведения о местоположении измененных (уточненных) границ объекта

1. Система координат МСК-45, зона 2

2. Сведения о характерных точках границ объекта

Обозначение характерных точек границ	Существующие координаты, м		Измененные (уточненные) координаты, м		Метод определения координат характерной точки	Средняя квадратическая погрешность положения характерной точки (Mt), м	Описание обозначения точки на местности (при наличии)
	X	Y	X	Y			
					метод		
3376	508003.06	2274339.52	509112.44	2277241.50	Геодезический метод	0.1	-
							-
3391	508001.95	2275359.02	512045.75	2277288.82	Картометрический метод	1	-
3392	508002.48	2275358.88	512063.12	2277260.77	Картометрический метод	1	-
3393	508001.49	2275351.00	512067.65	2277263.65	Картометрический метод	1	-
3394	507999.60	2275343.12	512105.25	2277195.42	Картометрический метод	1	-
3395	507997.33	2275316.50	512083.53	2277185.32	Картометрический метод	1	-
3396	507996.97	2275312.39	512047.31	2277250.95	Картометрический метод	1	-
3397	507996.58	2275306.26	512029.89	2277279.00	Картометрический метод	1	-
3391	508001.95	2275359.02	512045.75	2277288.82	Картометрический метод	1	-
							-
3398	507905.69	2275140.42	513240.67	2277395.32	Картометрический метод	1	-
3399	507921.27	2275137.38	513273.32	2277251.94	Картометрический метод	1	-
3400	507921.06	2275136.26	513197.90	2277234.76	Картометрический метод	1	-
3401	507923.96	2275135.68	513189.02	2277273.76	Картометрический метод	1	-
3402	507930.94	2275134.26	513169.51	2277269.34	Картометрический метод	1	-
3403	507931.58	2275134.14	513167.57	2277277.86	Картометрический метод	1	-
3404	507931.70	2275134.79	513134.99	2277339.04	Картометрический метод	1	-
3398	507905.69	2275140.42	513240.67	2277395.32	Картометрический метод	1	-
							-
3405	507895.31	2275635.90	510580.76	2277448.25	Картометрический метод	1	-
3406	507911.83	2275632.36	510591.10	2277411.23	Картометрический метод	1	-
3407	507928.55	2275628.78	510586.47	2277410.00	Картометрический метод	1	-
3408	507932.95	2275648.68	510597.04	2277370.01	Картометрический метод	1	-
3409	507914.50	2275652.68	510606.49	2277334.71	Картометрический метод	1	-
3410	507907.32	2275654.23	510577.17	2277325.92	Картометрический метод	1	-
3411	507899.87	2275655.85	510574.82	2277334.93	Геодезический	0.09	-

Сведения о местоположении измененных (уточненных) границ объекта

1. Система координат МСК-45, зона 2

2. Сведения о характерных точках границ объекта

Обозначение характерных точек границ	Существующие координаты, м		Измененные (уточненные) координаты, м		Метод определения координат характерной точки	Средняя квадратическая погрешность положения характерной точки (Mt), м	Описание обозначения точки на местности (при наличии)
	X	Y	X	Y			
					метод		
3412	507880.67	2275660.02	510570.46	2277350.56	Картометрический метод	1	-
3413	507876.37	2275639.96	510569.74	2277350.46	Картометрический метод	1	-
3414	-	-	510569.27	2277352.95	Картометрический метод	1	-
3415	-	-	510567.48	2277359.92	Картометрический метод	1	-
3416	-	-	510565.82	2277365.79	Картометрический метод	1	-
3417	-	-	510564.92	2277369.46	Картометрический метод	1	-
3418	-	-	510564.80	2277370.03	Картометрический метод	1	-
3419	-	-	510564.08	2277372.73	Картометрический метод	1	-
3420	-	-	510562.49	2277378.25	Картометрический метод	1	-
3421	-	-	510561.53	2277382.10	Картометрический метод	1	-
3422	-	-	510560.74	2277385.26	Картометрический метод	1	-
3423	-	-	510559.77	2277389.66	Картометрический метод	1	-
3424	-	-	510558.25	2277395.69	Картометрический метод	1	-
3425	-	-	510557.41	2277399.38	Картометрический метод	1	-
3426	-	-	510554.28	2277413.56	Картометрический метод	1	-
3427	-	-	510549.94	2277430.11	Картометрический метод	1	-
3428	-	-	510548.75	2277435.10	Картометрический метод	1	-
3429	-	-	510547.89	2277438.25	Картометрический метод	1	-
3430	-	-	510554.57	2277440.95	Картометрический метод	1	-
3431	-	-	510556.46	2277441.46	Картометрический метод	1	-
3432	-	-	510563.85	2277443.54	Картометрический метод	1	-
3405	507895.31	2275635.90	510580.76	2277448.25	Картометрический метод	1	-
							-
3433	507857.16	2275236.18	510546.41	2277578.69	Картометрический метод	1	-
3434	507861.22	2275235.34	510550.99	2277558.18	Картометрический метод	1	-
3435	507861.16	2275235.09	510560.70	2277519.39	Картометрический	1	-

Сведения о местоположении измененных (уточненных) границ объекта

1. Система координат МСК-45, зона 2

2. Сведения о характерных точках границ объекта

Обозначение характерных точек границ	Существующие координаты, м		Измененные (уточненные) координаты, м		Метод определения координат характерной точки	Средняя квадратическая погрешность положения характерной точки (Mt), м	Описание обозначения точки на местности (при наличии)
	X	Y	X	Y			
					метод		
3436	507897.42	2275228.19	510566.75	2277495.12	Картометрический метод	1	-
3437	507898.52	2275233.89	510572.82	2277470.86	Картометрический метод	1	-
3438	507899.43	2275233.71	510561.17	2277467.95	Картометрический метод	1	-
3439	507899.82	2275235.58	510540.42	2277462.40	Картометрический метод	1	-
3440	507898.88	2275235.76	510538.19	2277471.26	Картометрический метод	1	-
3441	507899.91	2275241.11	510535.34	2277485.38	Картометрический метод	1	-
3442	507899.35	2275241.28	510534.65	2277488.32	Картометрический метод	1	-
3443	507900.36	2275245.52	510533.08	2277494.62	Картометрический метод	1	-
3444	507901.17	2275250.02	510531.45	2277501.55	Картометрический метод	1	-
3445	507902.24	2275253.80	510530.77	2277505.01	Картометрический метод	1	-
3446	507910.11	2275296.29	510529.35	2277510.49	Картометрический метод	1	-
3447	507914.61	2275321.84	510528.32	2277514.70	Картометрический метод	1	-
3448	507916.11	2275329.64	510527.49	2277518.11	Картометрический метод	1	-
3449	507918.93	2275344.07	510526.47	2277522.03	Картометрический метод	1	-
3450	507919.76	2275348.45	510525.26	2277526.87	Картометрический метод	1	-
3451	507922.08	2275359.39	510524.62	2277528.77	Картометрический метод	1	-
3452	507926.05	2275380.97	510522.94	2277535.18	Картометрический метод	1	-
3453	507933.94	2275379.58	510521.84	2277539.71	Картометрический метод	1	-
3454	507958.29	2275401.04	510520.73	2277544.35	Картометрический метод	1	-
3455	507967.11	2275445.96	510518.86	2277553.29	Картометрический метод	1	-
3456	507934.53	2275451.22	510515.55	2277571.65	Картометрический метод	1	-
3433	507857.16	2275236.18	510546.41	2277578.69	Картометрический метод	1	-
							-
3457	507875.14	2275137.24	509034.61	2277623.27	Геодезический метод	0.1	-
3458	507876.26	2275142.64	509048.49	2277608.59	Геодезический метод	0.1	-
3459	507880.99	2275141.66	509071.46	2277583.95	Картометрический	1	-

Сведения о местоположении измененных (уточненных) границ объекта

1. Система координат МСК-45, зона 2

2. Сведения о характерных точках границ объекта

Обозначение характерных точек границ	Существующие координаты, м		Измененные (уточненные) координаты, м		Метод определения координат характерной точки	Средняя квадратическая погрешность положения характерной точки (Mt), м	Описание обозначения точки на местности (при наличии)
	X	Y	X	Y			
					метод		
3460	507893.86	2275206.67	509085.55	2277568.63	Геодезический метод	0.1	-
3461	507835.02	2275217.47	509083.59	2277565.86	Картометрический метод	1	-
3462	507827.90	2275174.94	509069.65	2277546.29	Геодезический метод	0.1	-
3463	507827.06	2275174.92	509045.30	2277512.08	Геодезический метод	0.1	-
3464	507826.96	2275172.65	509035.19	2277511.02	Геодезический метод	0.1	-
3465	507827.31	2275167.62	509003.18	2277541.07	Геодезический метод	0.1	-
3466	507828.09	2275166.13	508975.44	2277572.52	Геодезический метод	0.1	-
3467	507825.82	2275154.35	509014.27	2277605.66	Геодезический метод	0.1	-
3468	507825.39	2275153.04	509019.63	2277610.22	Геодезический метод	0.1	-
3457	507875.14	2275137.24	509034.61	2277623.27	Геодезический метод	0.1	-
							-
3469	507908.13	2274445.71	511751.26	2277683.54	Картометрический метод	1	-
3470	507919.38	2274442.98	511775.13	2277640.34	Картометрический метод	1	-
3471	507945.73	2274437.89	511743.29	2277632.07	Картометрический метод	1	-
3472	507945.70	2274437.18	511730.91	2277678.05	Картометрический метод	1	-
3469	507908.13	2274445.71	511751.26	2277683.54	Картометрический метод	1	-
							-
3473	507884.68	2275685.61	511400.17	2277739.29	Картометрический метод	1	-
3474	507902.83	2275681.95	511405.37	2277719.98	Картометрический метод	1	-
3475	507927.63	2275676.30	511415.10	2277683.77	Картометрический метод	1	-
3476	507927.73	2275676.68	511418.83	2277669.91	Картометрический метод	1	-
3477	507930.03	2275689.51	511419.61	2277667.03	Картометрический метод	1	-
3478	507929.98	2275695.88	511398.17	2277660.81	Картометрический метод	1	-
3479	507929.20	2275700.15	511395.85	2277660.15	Картометрический метод	1	-
3480	507929.29	2275702.88	511363.49	2277650.18	Картометрический метод	1	-
3481	507929.51	2275702.85	511331.82	2277642.57	Картометрический метод	1	-

Сведения о местоположении измененных (уточненных) границ объекта

1. Система координат МСК-45, зона 2

2. Сведения о характерных точках границ объекта

Обозначение характерных точек границ	Существующие координаты, м		Измененные (уточненные) координаты, м		Метод определения координат характерной точки	Средняя квадратическая погрешность положения характерной точки (Mt), м	Описание обозначения точки на местности (при наличии)
	X	Y	X	Y			
3482	507929.53	2275706.53	511327.32	2277641.24	Картометрический метод	1	-
3483	507930.18	2275708.67	511326.74	2277644.21	Картометрический метод	1	-
3484	507914.19	2275710.97	511307.47	2277714.37	Картометрический метод	1	-
3485	507913.23	2275710.62	511330.66	2277720.59	Картометрический метод	1	-
3486	507909.24	2275711.59	511353.83	2277726.84	Картометрический метод	1	-
3487	507892.14	2275715.32	511377.01	2277733.06	Картометрический метод	1	-
3473	507884.68	2275685.61	511400.17	2277739.29	Картометрический метод	1	-
							-
3488	508088.35	2274629.19	513129.41	2277740.35	Картометрический метод	1	-
3489	508097.97	2274627.21	513139.13	2277721.37	Картометрический метод	1	-
3490	508161.28	2274616.42	512988.35	2277642.24	Картометрический метод	1	-
3491	508178.57	2274612.46	512971.31	2277631.79	Картометрический метод	1	-
3492	508183.58	2274636.53	512962.63	2277626.50	Картометрический метод	1	-
3493	508165.48	2274639.57	512868.79	2277579.61	Картометрический метод	1	-
3494	508154.48	2274642.21	512875.23	2277567.70	Картометрический метод	1	-
3495	508155.69	2274649.74	512855.68	2277557.81	Картометрический метод	1	-
3496	508144.02	2274651.94	512850.28	2277555.10	Картометрический метод	1	-
3497	508143.51	2274653.96	512817.56	2277538.53	Картометрический метод	1	-
3498	508148.11	2274677.54	512810.87	2277535.14	Картометрический метод	1	-
3499	508145.01	2274678.15	512804.46	2277531.90	Картометрический метод	1	-
3500	508146.27	2274683.95	512793.96	2277526.58	Картометрический метод	1	-
3501	508142.04	2274684.35	512778.47	2277556.81	Картометрический метод	1	-
3502	508138.77	2274684.83	512789.60	2277562.27	Картометрический метод	1	-
3503	508132.64	2274685.74	512807.69	2277571.10	Картометрический метод	1	-
3504	508118.87	2274688.64	512814.87	2277574.60	Картометрический метод	1	-
3505	508123.13	2274712.05	512823.95	2277579.04	Картометрический метод	1	-

Сведения о местоположении измененных (уточненных) границ объекта

1. Система координат МСК-45, зона 2

2. Сведения о характерных точках границ объекта

Обозначение характерных точек границ	Существующие координаты, м		Измененные (уточненные) координаты, м		Метод определения координат характерной точки	Средняя квадратическая погрешность положения характерной точки (Mt), м	Описание обозначения точки на местности (при наличии)
	X	Y	X	Y			
3527	507721.67	2274858.41	512566.36	2277928.47	Картометрический метод	1	-
3528	507732.06	2274856.98	512618.73	2277826.34	Картометрический метод	1	-
3529	507749.07	2274854.65	512584.41	2277809.21	Картометрический метод	1	-
3530	507747.97	2274840.26	512569.27	2277801.67	Картометрический метод	1	-
3531	507747.56	2274834.96	512541.45	2277786.25	Картометрический метод	1	-
3532	507746.85	2274825.78	512488.25	2277887.40	Картометрический метод	1	-
3527	507721.67	2274858.41	512566.36	2277928.47	Картометрический метод	1	-
							-
3533	506447.86	2275061.79	514524.07	2277928.98	Картометрический метод	1	-
3534	506424.14	2274960.17	514528.01	2277908.11	Картометрический метод	1	-
3535	506450.37	2274927.78	514539.91	2277814.75	Картометрический метод	1	-
3536	506527.30	2274832.73	514543.69	2277744.72	Картометрический метод	1	-
3537	506515.78	2274789.81	514407.53	2277716.11	Картометрический метод	1	-
3538	506512.02	2274775.80	514376.35	2277849.69	Картометрический метод	1	-
3539	506500.87	2274734.26	514373.46	2277861.72	Картометрический метод	1	-
3540	506493.98	2274708.60	514372.42	2277869.77	Картометрический метод	1	-
3541	506473.25	2274631.35	514368.64	2277885.05	Картометрический метод	1	-
3542	506451.90	2274551.82	514380.88	2277888.24	Картометрический метод	1	-
3543	506445.36	2274527.47	514391.89	2277891.95	Картометрический метод	1	-
3544	506439.42	2274498.26	514397.59	2277893.46	Картометрический метод	1	-
3545	506427.48	2274439.59	514409.76	2277896.92	Картометрический метод	1	-
3546	506406.44	2274336.16	514448.68	2277907.72	Картометрический метод	1	-
3533	506447.86	2275061.79	514524.07	2277928.98	Картометрический метод	1	-
							-
3547	506407.84	2275946.98	511531.44	2278067.03	Картометрический метод	1	-
3548	506306.10	2275969.77	511558.13	2278014.43	Картометрический метод	1	-
3549	506284.17	2275875.18	511471.99	2277989.42	Картометрический	1	-

Сведения о местоположении измененных (уточненных) границ объекта

1. Система координат МСК-45, зона 2

2. Сведения о характерных точках границ объекта

Обозначение характерных точек границ	Существующие координаты, м		Измененные (уточненные) координаты, м		Метод определения координат характерной точки	Средняя квадратическая погрешность положения характерной точки (Mt), м	Описание обозначения точки на местности (при наличии)
	X	Y	X	Y			
					метод		
3550	506276.22	2275841.02	511460.57	2278028.11	Картометрический метод	1	-
3547	506407.84	2275946.98	511531.44	2278067.03	Картометрический метод	1	-
							-
3551	506608.17	2275422.60	514601.00	2278139.75	Картометрический метод	1	-
3552	506608.69	2275423.56	514624.42	2278048.14	Картометрический метод	1	-
3553	506611.22	2275435.64	514642.55	2277970.22	Картометрический метод	1	-
3554	506611.37	2275438.39	514593.86	2277958.92	Картометрический метод	1	-
3555	506612.88	2275450.94	514560.70	2277950.47	Картометрический метод	1	-
3556	506613.85	2275461.88	514559.11	2277959.14	Картометрический метод	1	-
3557	506614.86	2275465.74	514543.71	2278033.28	Картометрический метод	1	-
3558	506591.25	2275474.41	514542.87	2278037.27	Картометрический метод	1	-
3559	506569.97	2275481.64	514532.90	2278085.23	Картометрический метод	1	-
3560	506563.95	2275483.69	514523.39	2278118.01	Картометрический метод	1	-
3561	506558.70	2275485.78	514547.26	2278124.17	Картометрический метод	1	-
3562	506545.81	2275465.25	514571.64	2278131.42	Картометрический метод	1	-
3551	506608.17	2275422.60	514601.00	2278139.75	Картометрический метод	1	-
							-
3563	506864.07	2275633.69	511547.82	2278232.69	Картометрический метод	1	-
3564	506864.77	2275636.54	511585.74	2278160.34	Картометрический метод	1	-
3565	506874.24	2275633.94	511555.64	2278144.07	Картометрический метод	1	-
3566	506888.64	2275629.95	511516.39	2278216.04	Картометрический метод	1	-
3563	506864.07	2275633.69	511547.82	2278232.69	Картометрический метод	1	-
							-
3567	506447.85	2276620.08	510992.98	2278364.50	Картометрический метод	1	-
3568	506484.10	2276671.81	510996.44	2278327.52	Картометрический метод	1	-
3569	506474.22	2276689.31	511002.14	2278285.35	Картометрический метод	1	-
3570	506465.32	2276683.41	511005.08	2278261.34	Картометрический	1	-

Сведения о местоположении измененных (уточненных) границ объекта

1. Система координат МСК-45, зона 2

2. Сведения о характерных точках границ объекта

Обозначение характерных точек границ	Существующие координаты, м		Измененные (уточненные) координаты, м		Метод определения координат характерной точки	Средняя квадратическая погрешность положения характерной точки (Mt), м	Описание обозначения точки на местности (при наличии)
	X	Y	X	Y			
					метод		
3571	506464.55	2276684.16	511007.82	2278238.52	Картометрический метод	1	-
3572	506448.89	2276675.43	511008.51	2278232.50	Картометрический метод	1	-
3573	506448.45	2276676.10	511009.30	2278223.34	Картометрический метод	1	-
3574	506445.87	2276674.73	511004.54	2278222.99	Картометрический метод	1	-
3575	506445.30	2276674.30	510959.78	2278220.46	Картометрический метод	1	-
3576	506445.44	2276673.81	510947.59	2278278.11	Картометрический метод	1	-
3577	506423.54	2276660.35	510964.19	2278280.32	Картометрический метод	1	-
3578	506423.08	2276660.06	510952.99	2278359.18	Картометрический метод	1	-
3579	-	-	510957.24	2278359.74	Картометрический метод	1	-
3567	506447.85	2276620.08	510992.98	2278364.50	Картометрический метод	1	-
							-
3580	506425.37	2273500.48	509086.79	2278472.66	Геодезический метод	0.1	-
3581	506360.00	2273504.87	509108.29	2278412.80	Картометрический метод	1	-
3582	506299.39	2273508.95	509107.98	2278412.67	Картометрический метод	1	-
3583	506246.83	2273515.01	509102.72	2278410.88	Картометрический метод	1	-
3584	506187.93	2273306.27	509099.44	2278409.89	Картометрический метод	1	-
3585	506303.79	2273260.72	509091.42	2278407.96	Картометрический метод	1	-
3586	506360.45	2273267.35	509088.98	2278407.07	Картометрический метод	1	-
3587	506383.03	2273286.53	509080.70	2278405.16	Картометрический метод	1	-
3588	506388.68	2273292.69	509048.92	2278399.23	Картометрический метод	1	-
3589	506395.33	2273301.59	509046.89	2278412.95	Картометрический метод	1	-
3590	506401.55	2273314.53	509032.99	2278453.37	Картометрический метод	1	-
3591	506406.46	2273326.10	509048.87	2278458.29	Картометрический метод	1	-
3580	506425.37	2273500.48	509086.79	2278472.66	Геодезический метод	0.1	-
							-
3592	506303.23	2273504.29	514291.61	2278537.82	Картометрический метод	1	-

Сведения о местоположении измененных (уточненных) границ объекта

1. Система координат МСК-45, зона 2

2. Сведения о характерных точках границ объекта

Обозначение характерных точек границ	Существующие координаты, м		Измененные (уточненные) координаты, м		Метод определения координат характерной точки	Средняя квадратическая погрешность положения характерной точки (Mt), м	Описание обозначения точки на местности (при наличии)
	X	Y	X	Y			
3593	506297.33	2273503.23	514297.79	2278517.96	Картометрический метод	1	-
3594	506297.15	2273504.21	514326.76	2278491.92	Картометрический метод	1	-
3595	506303.06	2273505.27	514334.69	2278469.47	Картометрический метод	1	-
3596	-	-	514361.16	2278438.05	Картометрический метод	1	-
3597	-	-	514373.74	2278461.13	Картометрический метод	1	-
3598	-	-	514367.80	2278509.77	Картометрический метод	1	-
3599	-	-	514383.23	2278513.77	Картометрический метод	1	-
3600	-	-	514408.91	2278413.03	Картометрический метод	1	-
3601	-	-	514407.13	2278392.72	Картометрический метод	1	-
3602	-	-	514406.50	2278381.40	Картометрический метод	1	-
3603	-	-	514404.59	2278367.68	Картометрический метод	1	-
3604	-	-	514400.61	2278352.71	Картометрический метод	1	-
3605	-	-	514396.49	2278341.63	Картометрический метод	1	-
3606	-	-	514389.09	2278326.66	Картометрический метод	1	-
3607	-	-	514381.57	2278316.13	Картометрический метод	1	-
3608	-	-	514362.31	2278298.25	Картометрический метод	1	-
3609	-	-	514354.84	2278293.24	Картометрический метод	1	-
3610	-	-	514343.77	2278285.80	Картометрический метод	1	-
3611	-	-	514251.92	2278251.67	Картометрический метод	1	-
3612	-	-	514220.55	2278239.14	Картометрический метод	1	-
3613	-	-	514191.26	2278224.34	Картометрический метод	1	-
3614	-	-	514127.07	2278191.46	Картометрический метод	1	-
3615	-	-	514077.52	2278166.05	Картометрический метод	1	-
3616	-	-	514059.94	2278276.61	Картометрический метод	1	-
3617	-	-	514007.62	2278360.61	Картометрический метод	1	-
3618	-	-	514007.72	2278360.68	Картометрический	1	-

Сведения о местоположении измененных (уточненных) границ объекта

1. Система координат МСК-45, зона 2

2. Сведения о характерных точках границ объекта

Обозначение характерных точек границ	Существующие координаты, м		Измененные (уточненные) координаты, м		Метод определения координат характерной точки	Средняя квадратическая погрешность положения характерной точки (Mt), м	Описание обозначения точки на местности (при наличии)
	X	Y	X	Y			
					метод		
3619	-	-	514010.94	2278355.50	Картометрический метод	1	-
3620	-	-	514039.99	2278358.78	Картометрический метод	1	-
3621	-	-	514078.03	2278339.35	Картометрический метод	1	-
3622	-	-	514128.78	2278283.25	Картометрический метод	1	-
3623	-	-	514149.83	2278279.61	Картометрический метод	1	-
3624	-	-	514179.12	2278300.41	Картометрический метод	1	-
3625	-	-	514179.20	2278355.50	Картометрический метод	1	-
3626	-	-	514229.52	2278401.25	Картометрический метод	1	-
3627	-	-	514265.06	2278491.39	Картометрический метод	1	-
3628	-	-	514271.11	2278524.93	Картометрический метод	1	-
3592	506303.23	2273504.29	514291.61	2278537.82	Картометрический метод	1	-
							-
3629	506359.17	2273435.29	511523.84	2279201.22	Картометрический метод	1	-
3630	506358.43	2273434.62	511587.51	2279082.71	Картометрический метод	1	-
3631	506357.76	2273435.37	511545.63	2279060.22	Картометрический метод	1	-
3632	506358.51	2273436.04	511481.89	2279178.91	Картометрический метод	1	-
3629	506359.17	2273435.29	511523.84	2279201.22	Картометрический метод	1	-
							-
3633	505567.11	2275886.56	511030.28	2279632.18	Картометрический метод	1	-
3634	505560.33	2275887.51	511026.96	2279626.45	Картометрический метод	1	-
3635	505558.31	2275887.65	511018.43	2279589.42	Картометрический метод	1	-
3636	505558.30	2275887.39	511025.52	2279571.93	Картометрический метод	1	-
3637	505555.60	2275883.18	511038.57	2279550.76	Картометрический метод	1	-
3638	505554.76	2275883.72	510827.65	2279412.11	Картометрический метод	1	-
3639	505557.28	2275887.74	510792.60	2279473.41	Картометрический метод	1	-
3633	505567.11	2275886.56	511030.28	2279632.18	Картометрический метод	1	-

Сведения о местоположении измененных (уточненных) границ объекта

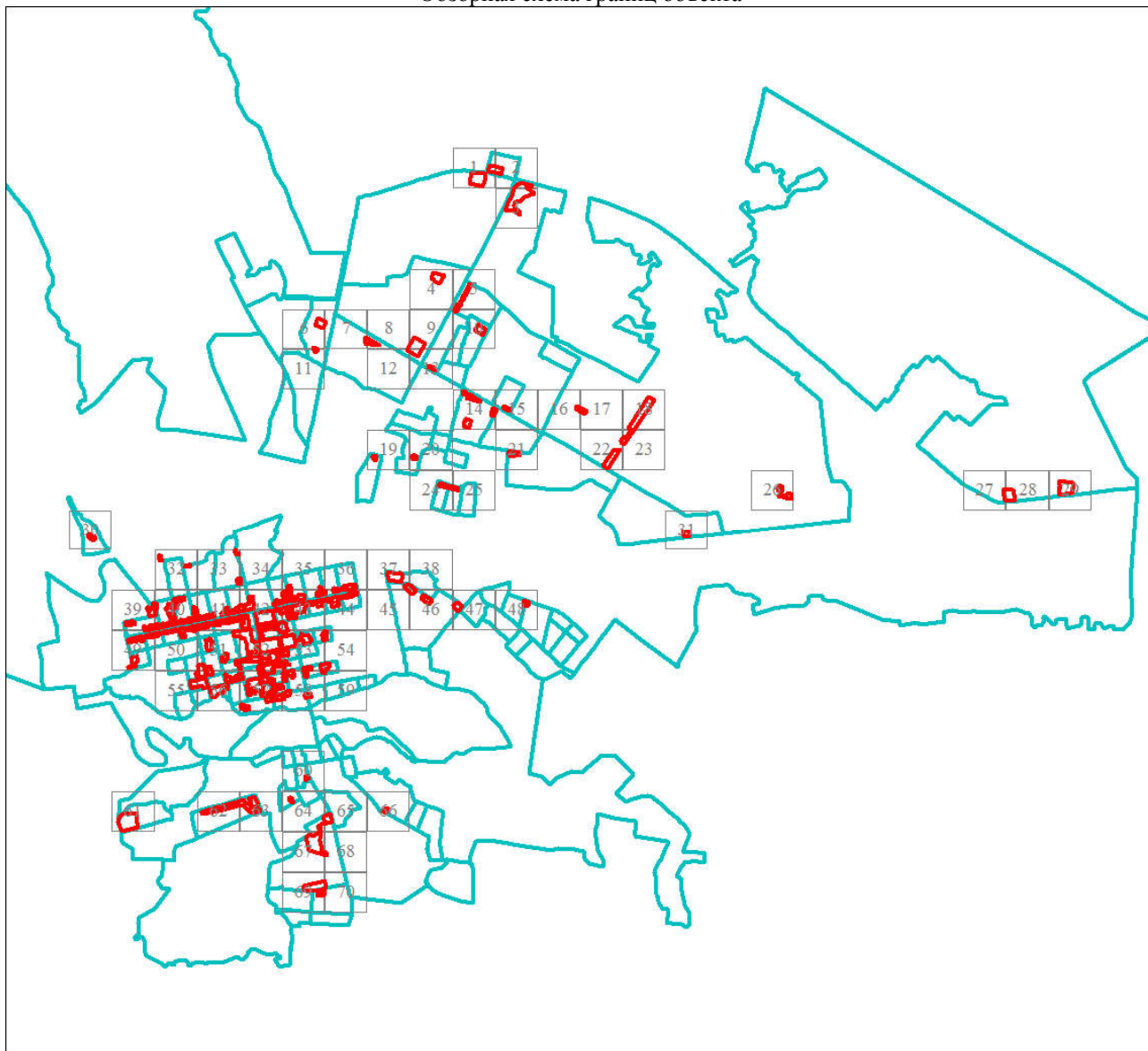
1. Система координат МСК-45, зона 2

2. Сведения о характерных точках границ объекта

Обозначение характерных точек границ	Существующие координаты, м		Измененные (уточненные) координаты, м		Метод определения координат характерной точки	Средняя квадратическая погрешность положения характерной точки (Mt), м	Описание обозначения точки на местности (при наличии)
	X	Y	X	Y			
3662	-	-	510516.44	2281693.14	Картометрический метод	1	-
3663	-	-	510579.21	2281683.79	Картометрический метод	1	-
3664	-	-	510576.27	2281646.87	Картометрический метод	1	-
3665	-	-	510568.67	2281654.47	Картометрический метод	1	-
3666	-	-	510554.25	2281649.28	Картометрический метод	1	-
3667	-	-	510549.91	2281628.61	Картометрический метод	1	-
3668	-	-	510550.39	2281626.53	Картометрический метод	1	-
3669	-	-	510520.12	2281629.93	Картометрический метод	1	-
3670	-	-	510514.80	2281634.14	Картометрический метод	1	-
3662	-	-	510516.44	2281693.14	Картометрический метод	1	-
							-
3671	-	-	510417.88	2281708.25	Картометрический метод	1	-
3672	-	-	510461.28	2281702.08	Картометрический метод	1	-
3673	-	-	510458.79	2281638.36	Картометрический метод	1	-
3674	-	-	510435.72	2281641.43	Картометрический метод	1	-
3675	-	-	510435.98	2281650.40	Картометрический метод	1	-
3676	-	-	510429.05	2281702.20	Картометрический метод	1	-
3671	-	-	510417.88	2281708.25	Картометрический метод	1	-
							-
3677	-	-	510412.28	2281808.37	Картометрический метод	1	-
3678	-	-	510473.10	2281800.34	Картометрический метод	1	-
3679	-	-	510466.29	2281738.86	Картометрический метод	1	-
3680	-	-	510405.41	2281747.02	Картометрический метод	1	-
3677	-	-	510412.28	2281808.37	Картометрический метод	1	-
							-
3681	-	-	510397.71	2284640.57	Картометрический метод	1	-
3682	-	-	510528.90	2284607.69	Картометрический метод	1	-

План границ объекта

Обзорная схема границ объекта



Масштаб 1:85701

Используемые условные знаки и обозначения:

Условные обозначения представлены на листе 157

Подпись

Дата 24 июня 2024 г.

Место для оттиска печати (при наличии) лица, составившего описание местоположения границ объекта



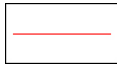
Условные обозначения



Характерная точка границы объекта землеустройства



Надписи номеров характерных точек границы объекта землеустройства




Граница объекта землеустройства



Граница кадастрового квартала



Граница населенного пункта



Граница участков ГКН

74:32:0223001

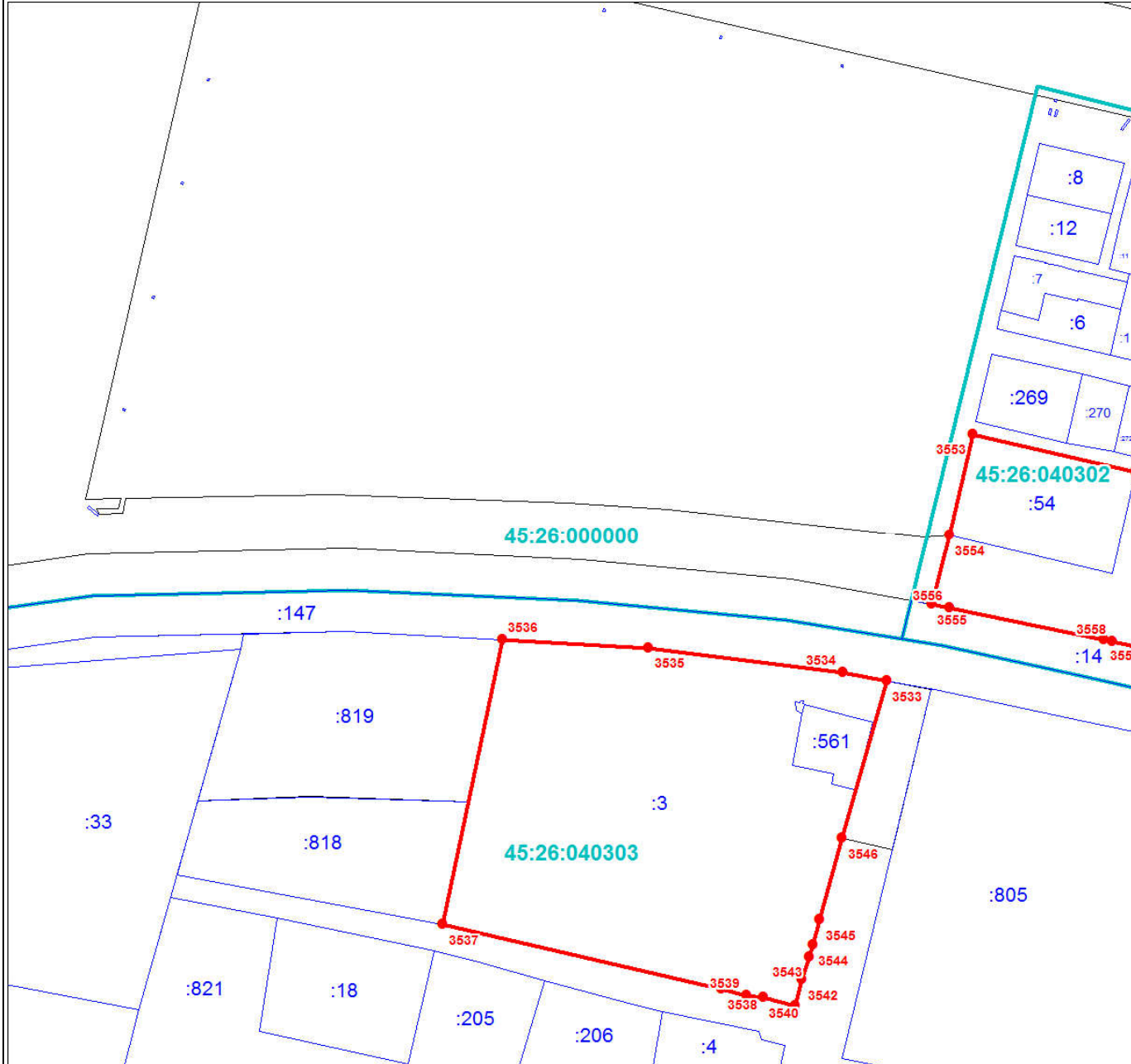
Номер кадастрового квартала

:1641

Кадастровый номер земельного участка

План границ объекта

Выносной лист № 1



Масштаб 1:3000

Используемые условные знаки и обозначения:

Условные обозначения представлены на листе 157

Подпись _____

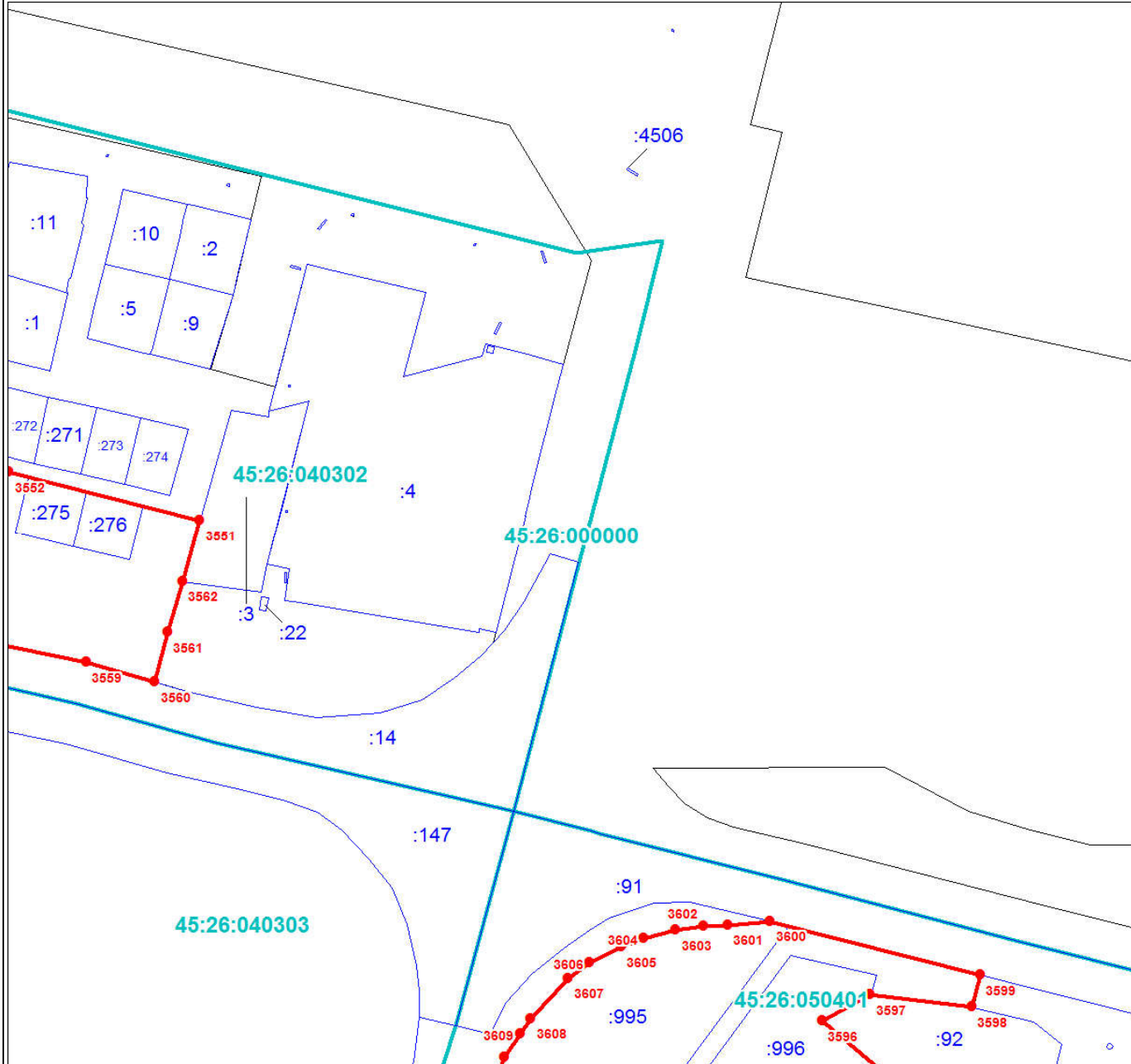
Дата 24 июня 2024 г.

Место для оттиска печати (при наличии) лица, составившего описание местоположения границ объекта



План границ объекта

Выносной лист № 2



Масштаб 1:3000

Используемые условные знаки и обозначения:

Условные обозначения представлены на листе 157

Подпись _____

Дата 24 июня 2024 г.

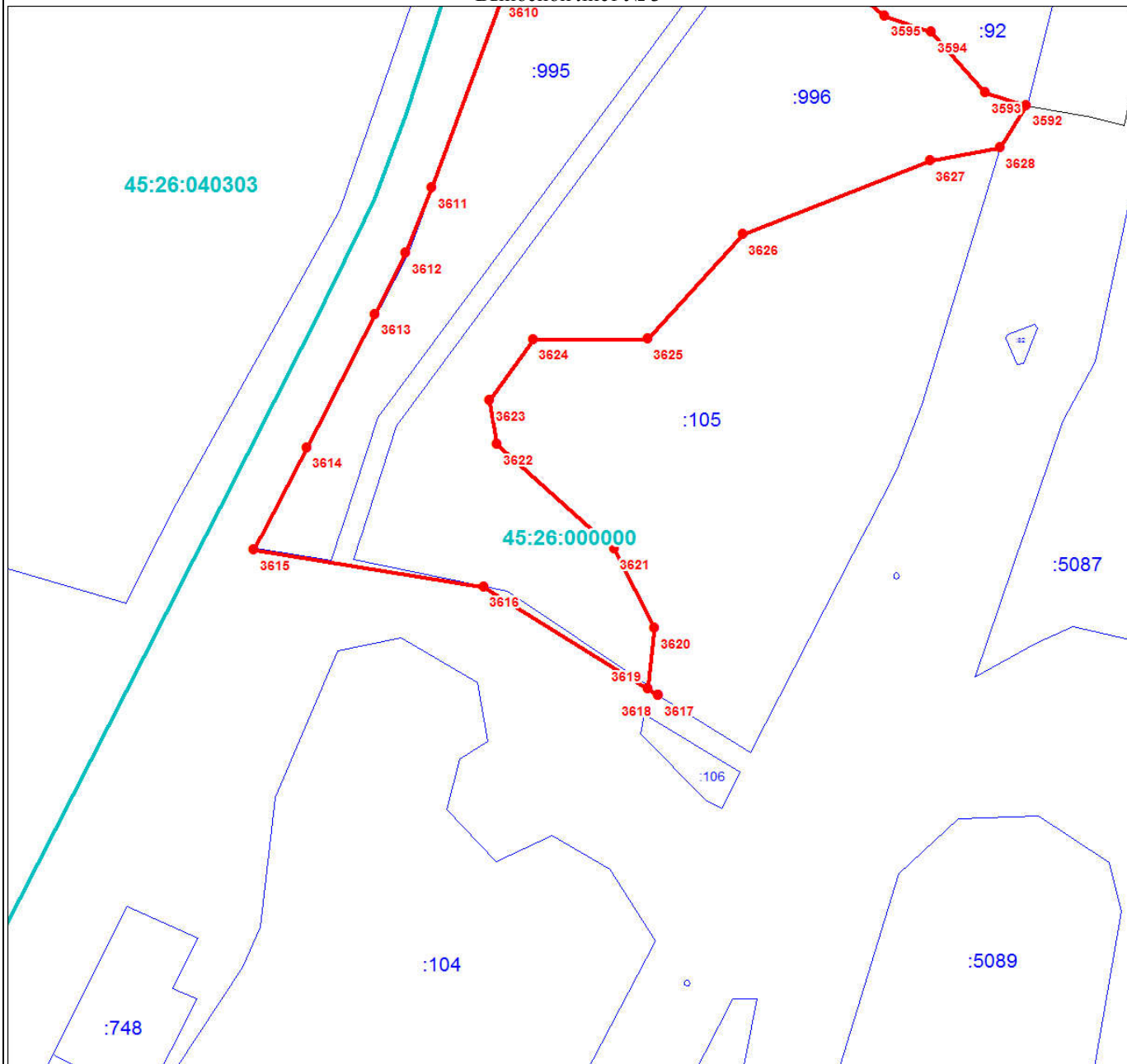
Место для оттиска печати (при наличии) лица, составившего описание местоположения границ объекта



Раздел 4

План границ объекта

Выносной лист № 3



Масштаб 1:3000

Используемые условные знаки и обозначения:

Условные обозначения представлены на листе 157

Подпись _____

Дата 24 июня 2024 г.

Место для оттиска печати (при наличии) лица, составившего описание местоположения границ объекта



Раздел 4

План границ объекта

Выносной лист № 4



Масштаб 1:3000

Используемые условные знаки и обозначения:

Условные обозначения представлены на листе 157

Подпись _____

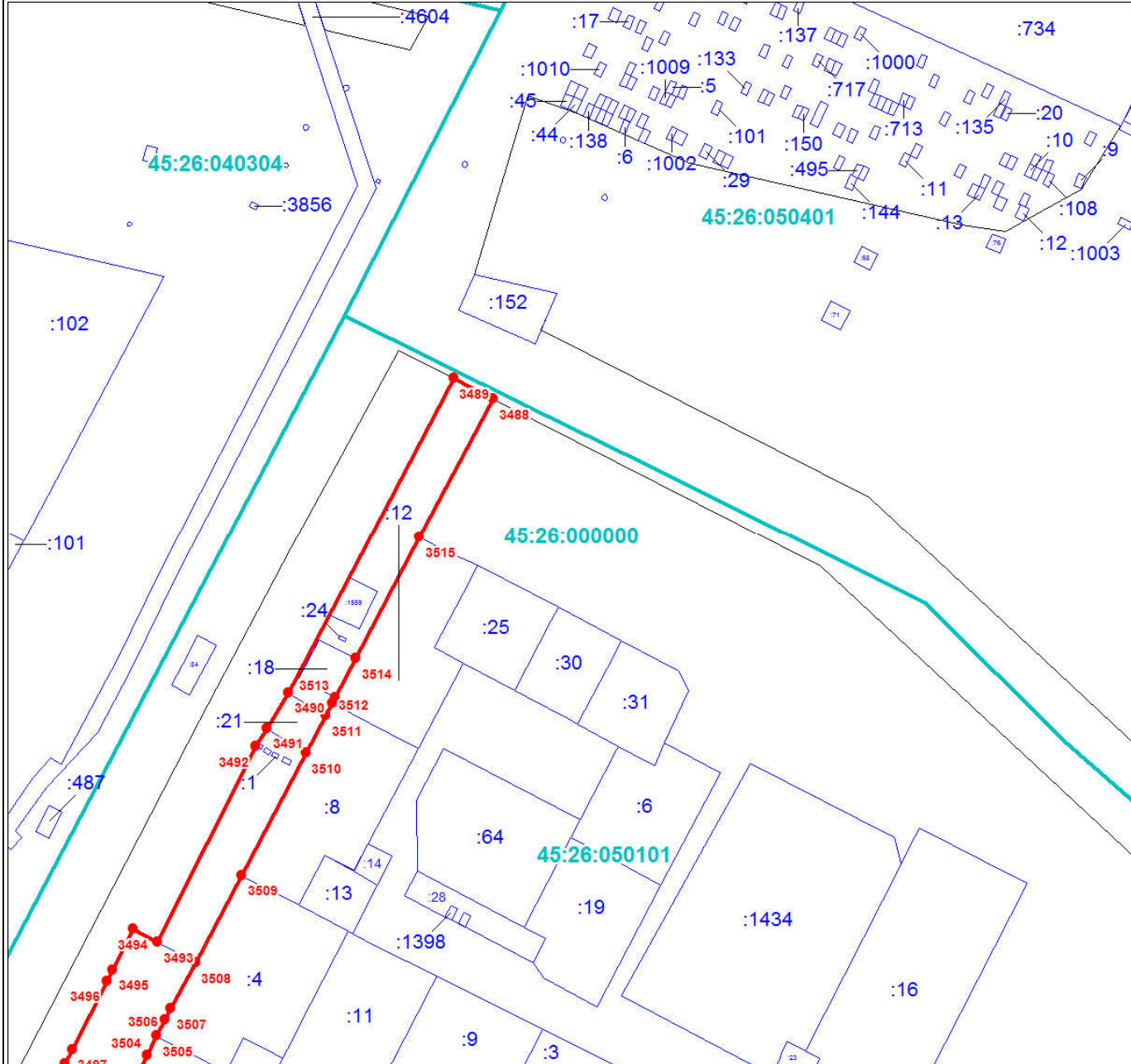
Дата 24 июня 2024 г.

Место для оттиска печати (при наличии) лица, составившего описание местоположения границ объекта



План границ объекта

Выносной лист № 5



Масштаб 1:3000

Используемые условные знаки и обозначения:

Условные обозначения представлены на листе 157

Подпись _____

Дата 24 июня 2024 г.

Место для оттиска печати (при наличии) лица, составившего описание местоположения границ объекта



План границ объекта

Выносной лист № 6



Масштаб 1:3000

Используемые условные знаки и обозначения:

Условные обозначения представлены на листе 157

Подпись _____

Дата 24 июня 2024 г.

Место для оттиска печати (при наличии) лица, составившего описание местоположения границ объекта



Раздел 4

План границ объекта

Выносной лист № 7



Масштаб 1:3000

Используемые условные знаки и обозначения:

Условные обозначения представлены на листе 157

Подпись _____

Дата 24 июня 2024 г.

Место для оттиска печати (при наличии) лица, составившего описание местоположения границ объекта



План границ объекта

Выносной лист № 8



Масштаб 1:3000

Используемые условные знаки и обозначения:

Условные обозначения представлены на листе 157

Подпись _____

Дата 24 июня 2024 г.

Место для оттиска печати (при наличии) лица, составившего описание местоположения границ объекта



План границ объекта

Выносной лист № 9



Масштаб 1:3000

Используемые условные знаки и обозначения:

Условные обозначения представлены на листе 157

Подпись _____

Дата 24 июня 2024 г.

Место для оттиска печати (при наличии) лица, составившего описание местоположения границ объекта



План границ объекта

Выносной лист № 10



Масштаб 1:3000

Используемые условные знаки и обозначения:

Условные обозначения представлены на листе 157

Подпись _____

Дата 24 июня 2024 г.

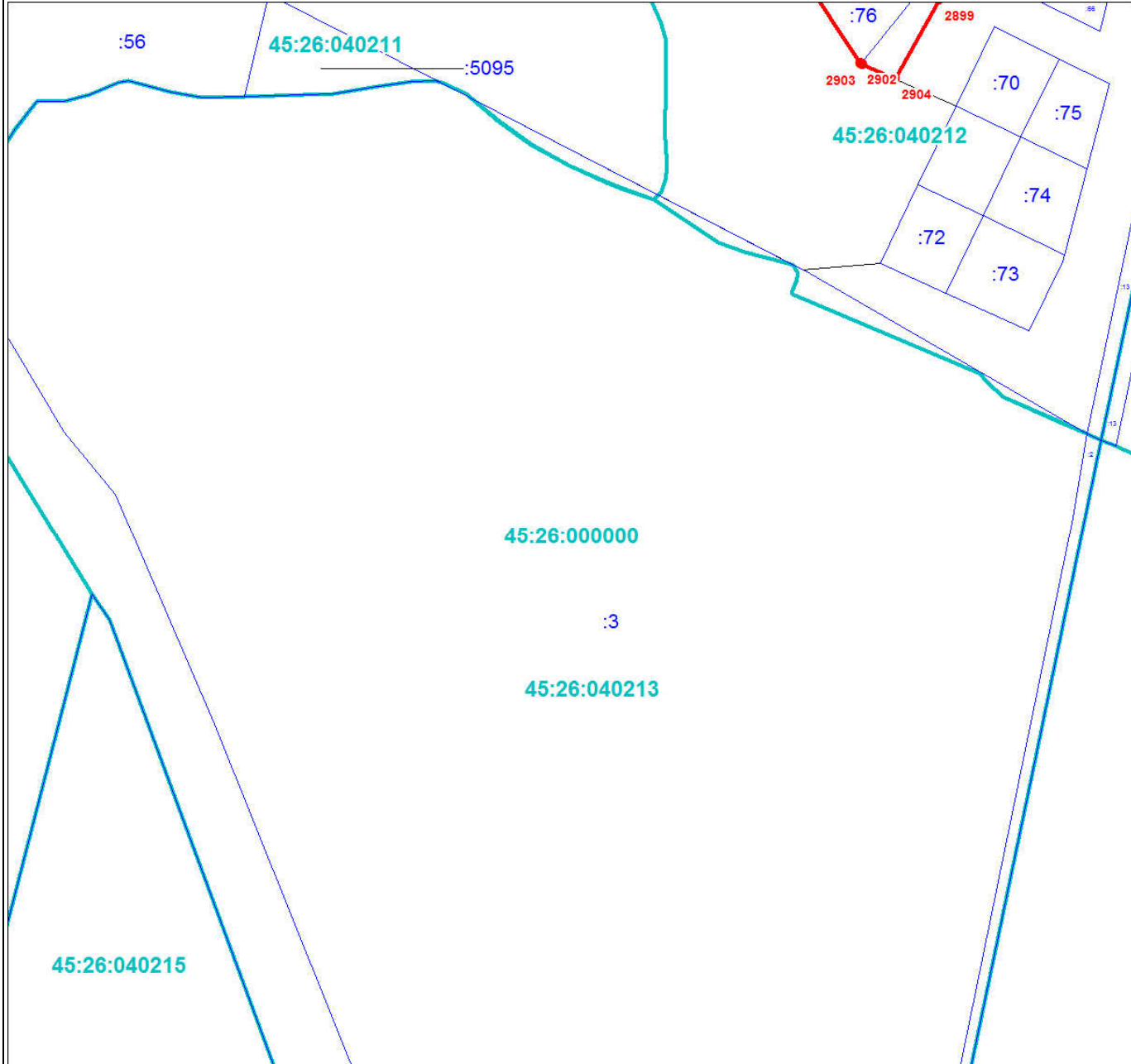
Место для оттиска печати (при наличии) лица, составившего описание местоположения границ объекта



Раздел 4

План границ объекта

Выносной лист № 11



Масштаб 1:3000

Используемые условные знаки и обозначения:

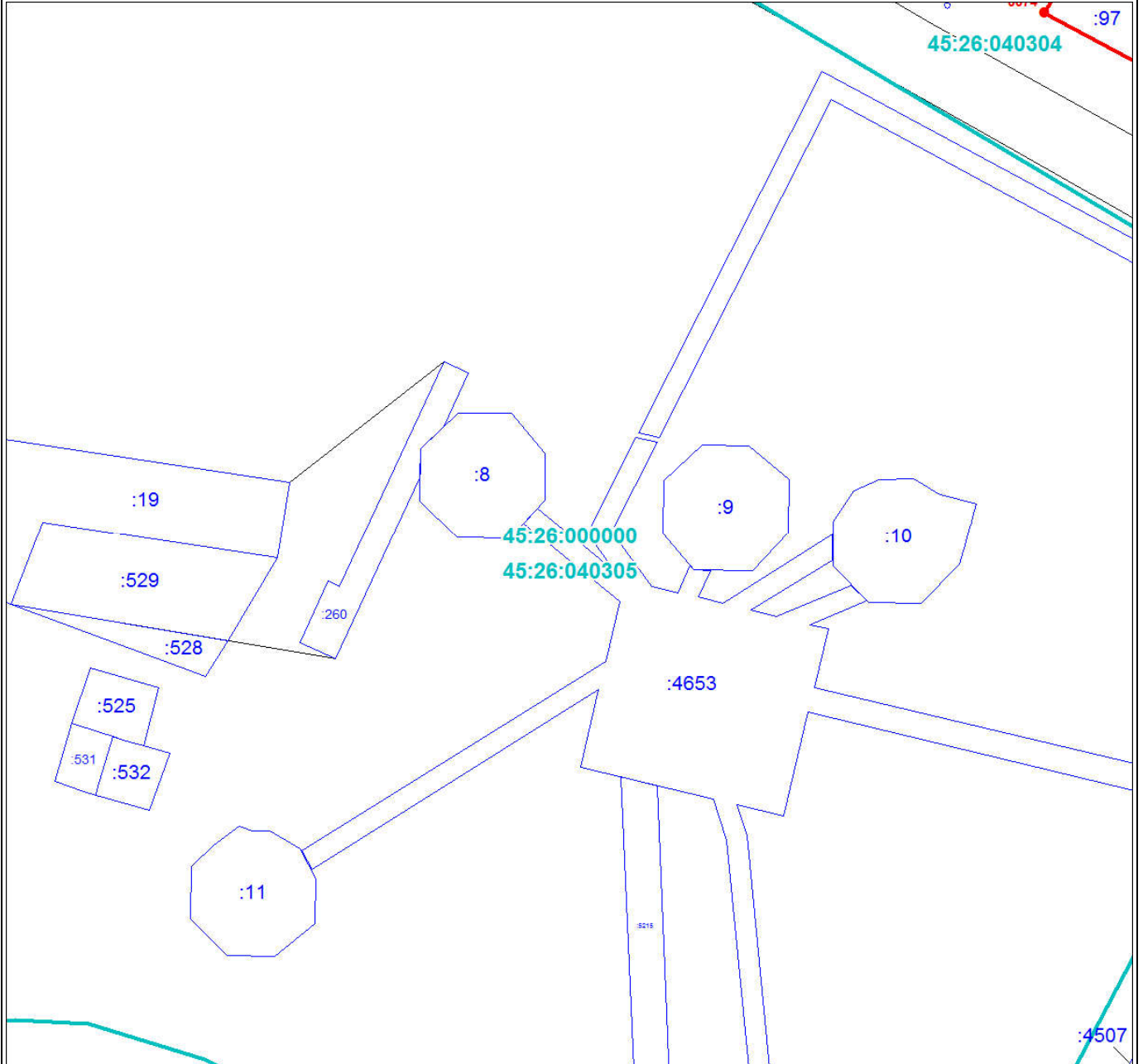
Условные обозначения представлены на листе 157

Подпись _____

Дата 24 июня 2024 г.

Место для оттиска печати (при наличии) лица, составившего описание местоположения границ объекта





Масштаб 1:3000

Используемые условные знаки и обозначения:

Условные обозначения представлены на листе 157

Подпись _____

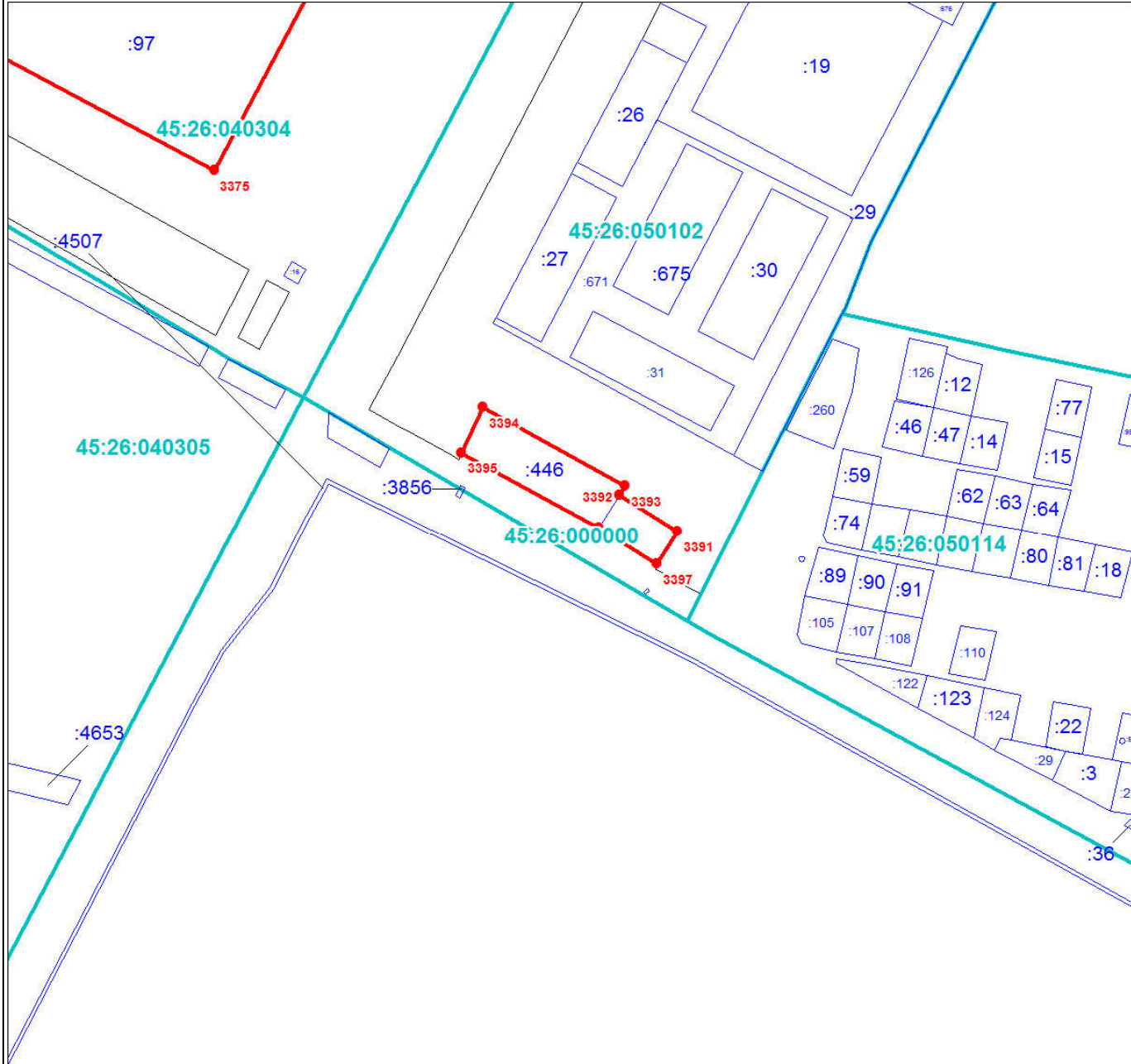
Дата 24 июня 2024 г.

Место для оттиска печати (при наличии) лица, составившего описание местоположения границ объекта



План границ объекта

Выносной лист № 13



Масштаб 1:3000

Используемые условные знаки и обозначения:

Условные обозначения представлены на листе 157

Подпись _____

Дата 24 июня 2024 г.

Место для оттиска печати (при наличии) лица, составившего описание местоположения границ объекта



План границ объекта

Выносной лист № 15



Масштаб 1:3000

Используемые условные знаки и обозначения:

Условные обозначения представлены на листе 157

Подпись _____

Дата 24 июня 2024 г.

Место для оттиска печати (при наличии) лица, составившего описание местоположения границ объекта



План границ объекта

Выносной лист № 16



Масштаб 1:3000

Используемые условные знаки и обозначения:

Условные обозначения представлены на листе 157

Подпись _____

Дата 24 июня 2024 г.

Место для оттиска печати (при наличии) лица, составившего описание местоположения границ объекта



Раздел 4

План границ объекта

Выносной лист № 17



Масштаб 1:3000

Используемые условные знаки и обозначения:

Условные обозначения представлены на листе 157

Подпись _____

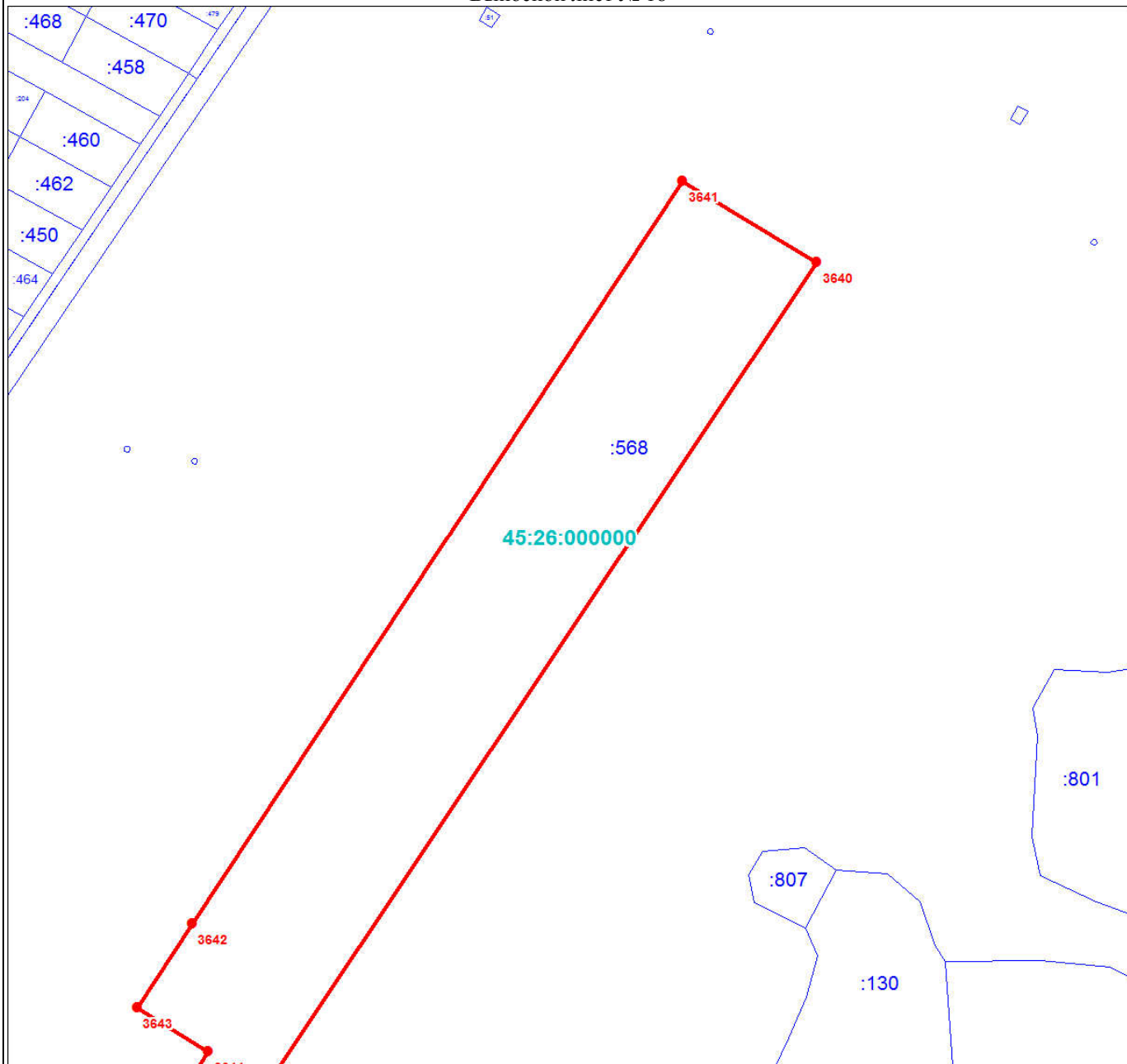
Дата 24 июня 2024 г.

Место для оттиска печати (при наличии) лица, составившего описание местоположения границ объекта



План границ объекта

Выносной лист № 18



Масштаб 1:3000

Используемые условные знаки и обозначения:

Условные обозначения представлены на листе 157

Подпись _____

Дата 24 июня 2024 г.

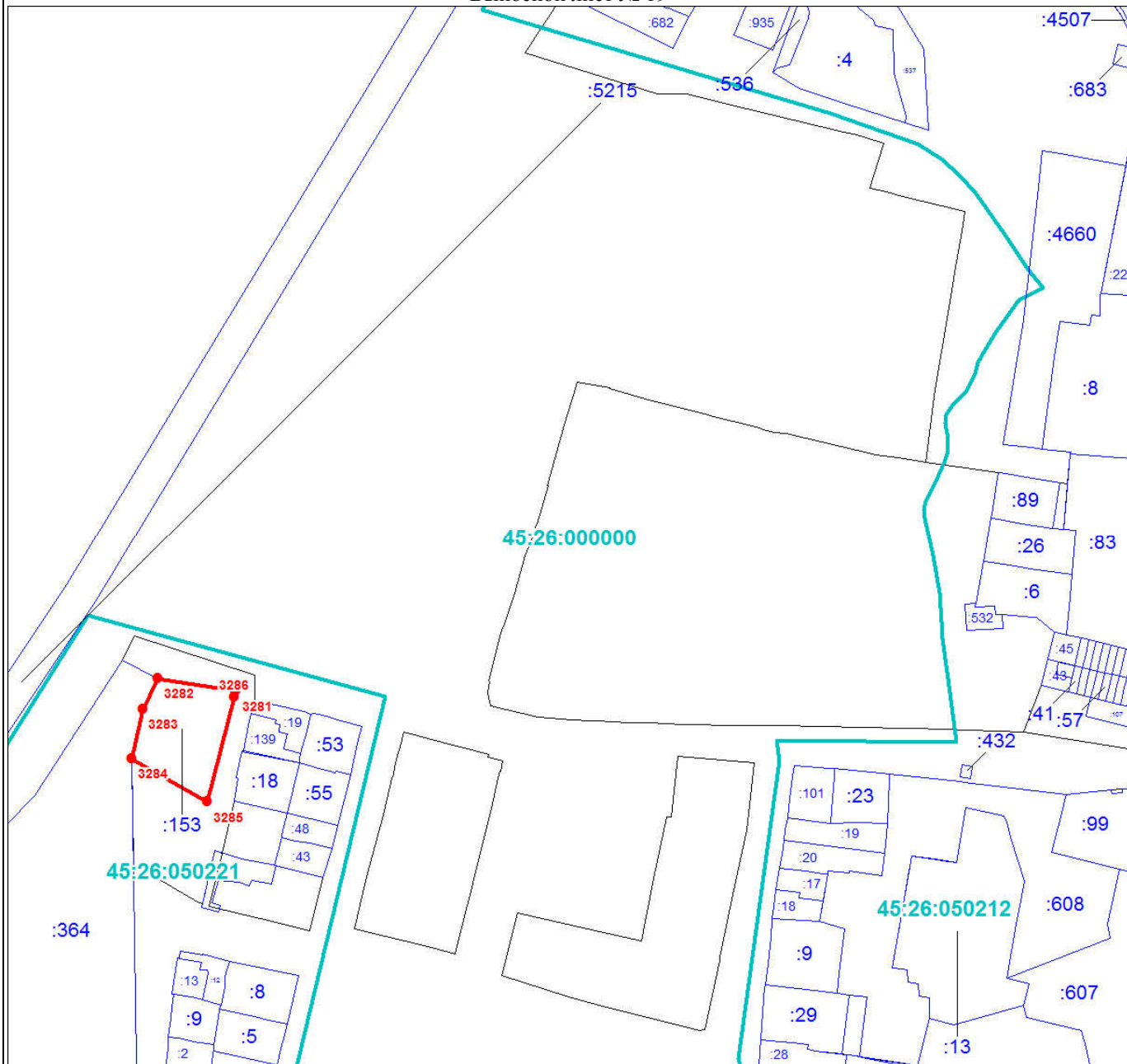
Место для оттиска печати (при наличии) лица, составившего описание местоположения границ объекта



Раздел 4

План границ объекта

Выносной лист № 19



Масштаб 1:3000

Используемые условные знаки и обозначения:

Условные обозначения представлены на листе 157

Подпись _____

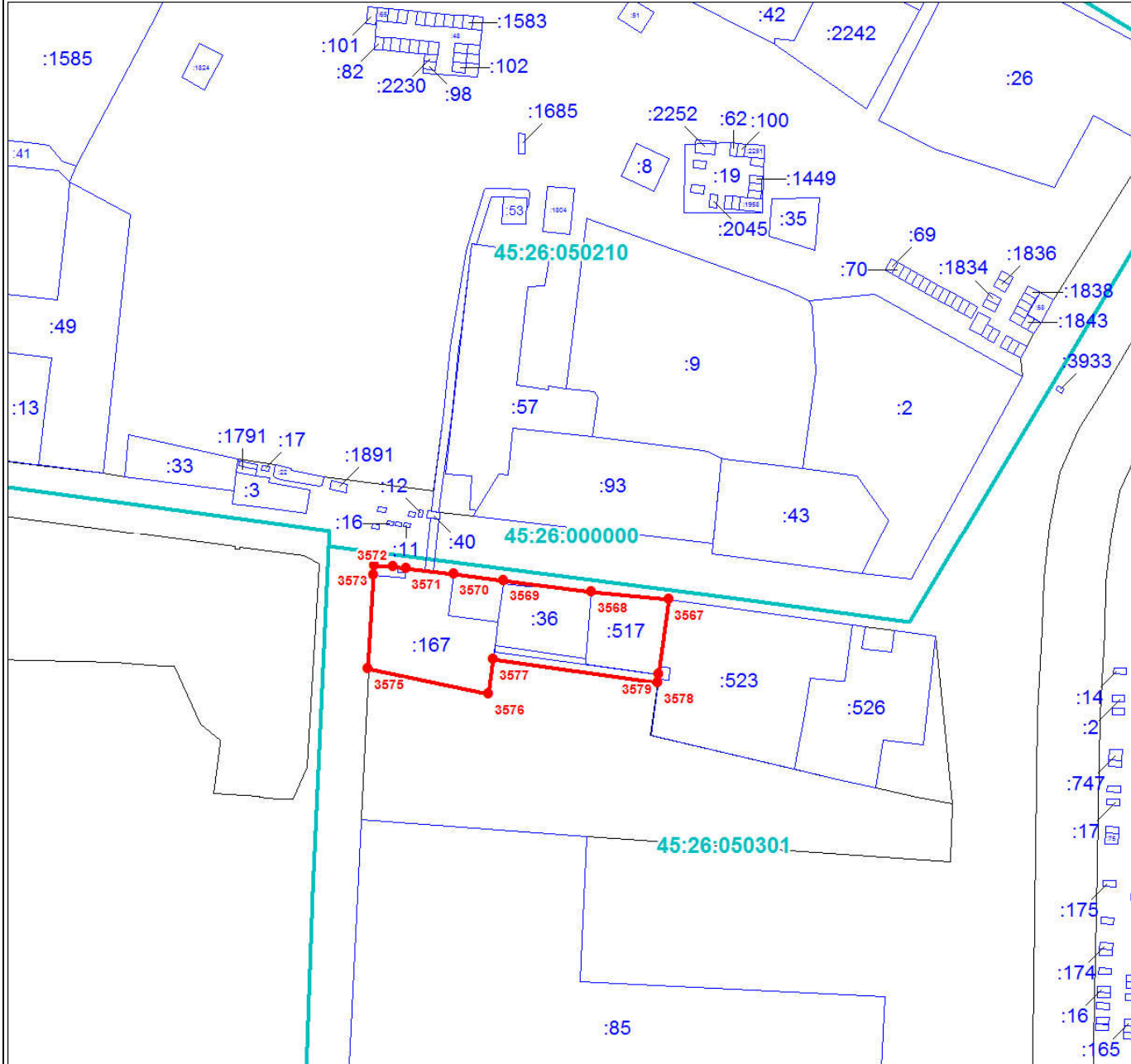
Дата 24 июня 2024 г.

Место для оттиска печати (при наличии) лица, составившего описание местоположения границ объекта



План границ объекта

Выносной лист № 21



Масштаб 1:3000

Используемые условные знаки и обозначения:

Условные обозначения представлены на листе 157

Подпись _____

Дата 24 июня 2024 г.

Место для оттиска печати (при наличии) лица, составившего описание местоположения границ объекта



План границ объекта

Выносной лист № 22



Масштаб 1:3000

Используемые условные знаки и обозначения:

Условные обозначения представлены на листе 157

Подпись _____

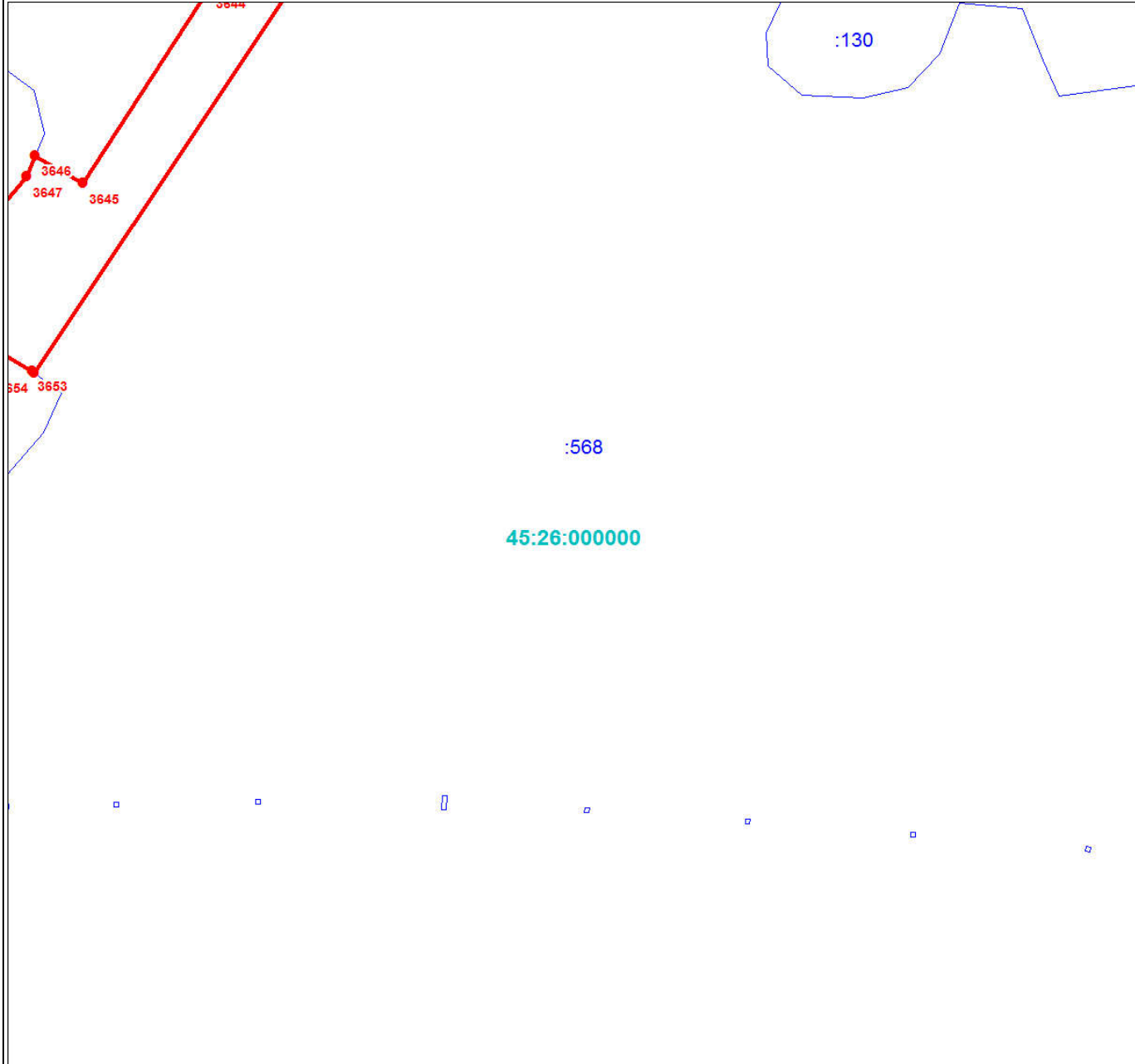
Дата 24 июня 2024 г.

Место для оттиска печати (при наличии) лица, составившего описание местоположения границ объекта



План границ объекта

Выносной лист № 23



Масштаб 1:3000

Используемые условные знаки и обозначения:

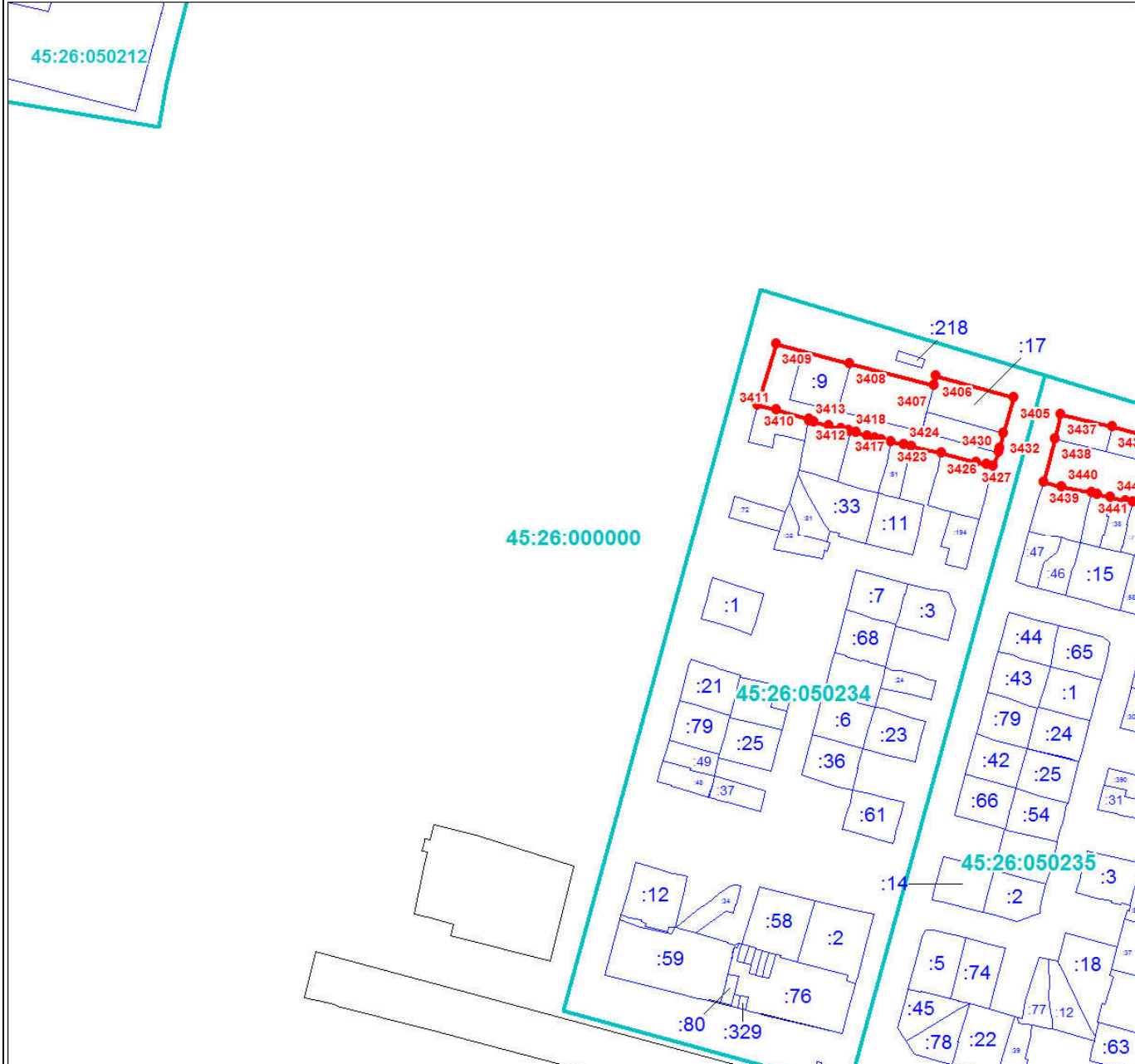
Условные обозначения представлены на листе 157

Подпись _____

Дата 24 июня 2024 г.

Место для оттиска печати (при наличии) лица, составившего описание местоположения границ объекта





Масштаб 1:3000

Используемые условные знаки и обозначения:

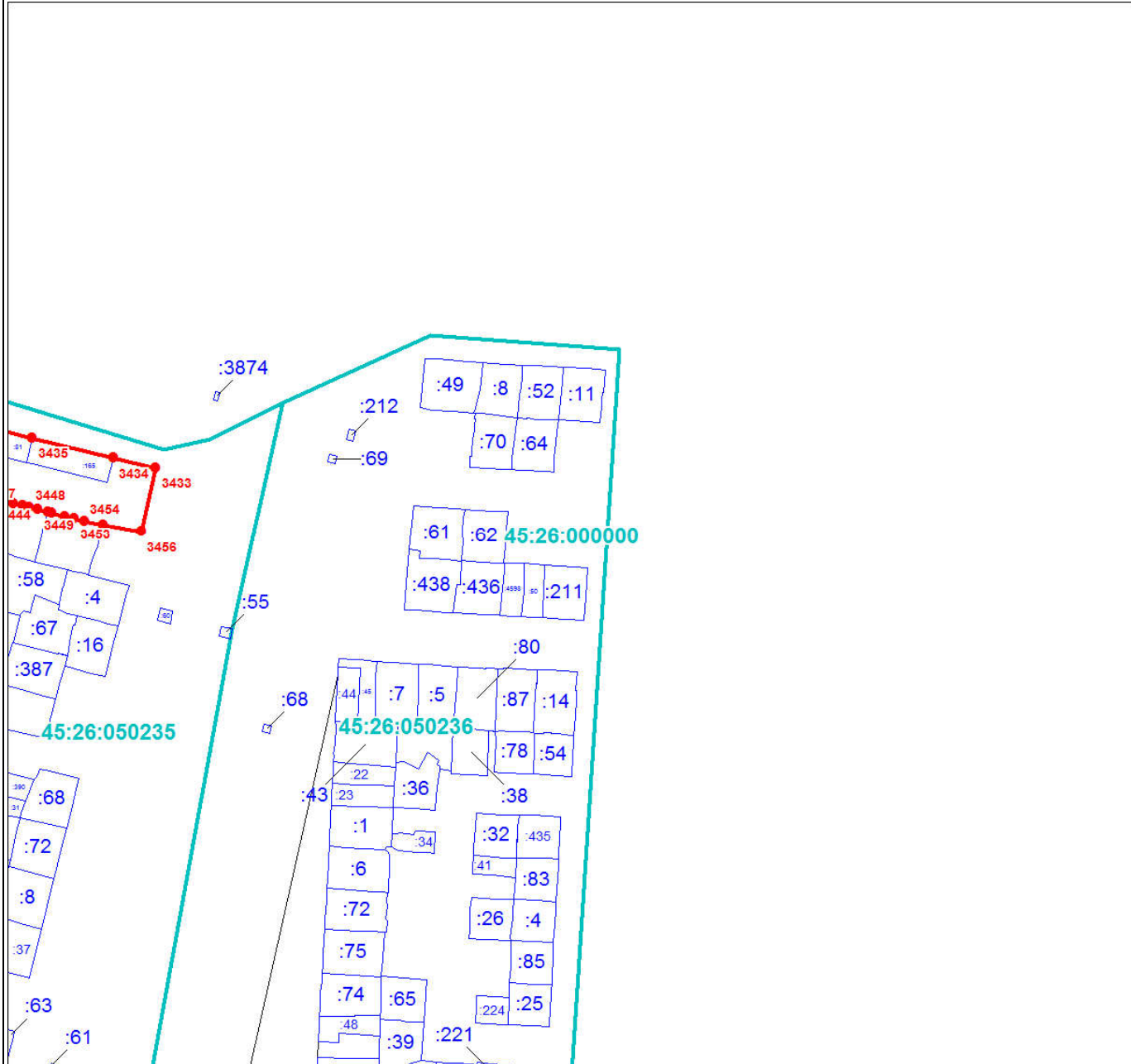
Условные обозначения представлены на листе 157

Подпись _____

Дата 24 июня 2024 г.

Место для оттиска печати (при наличии) лица, составившего описание местоположения границ объекта





Масштаб 1:3000

Используемые условные знаки и обозначения:

Условные обозначения представлены на листе 157

Подпись _____

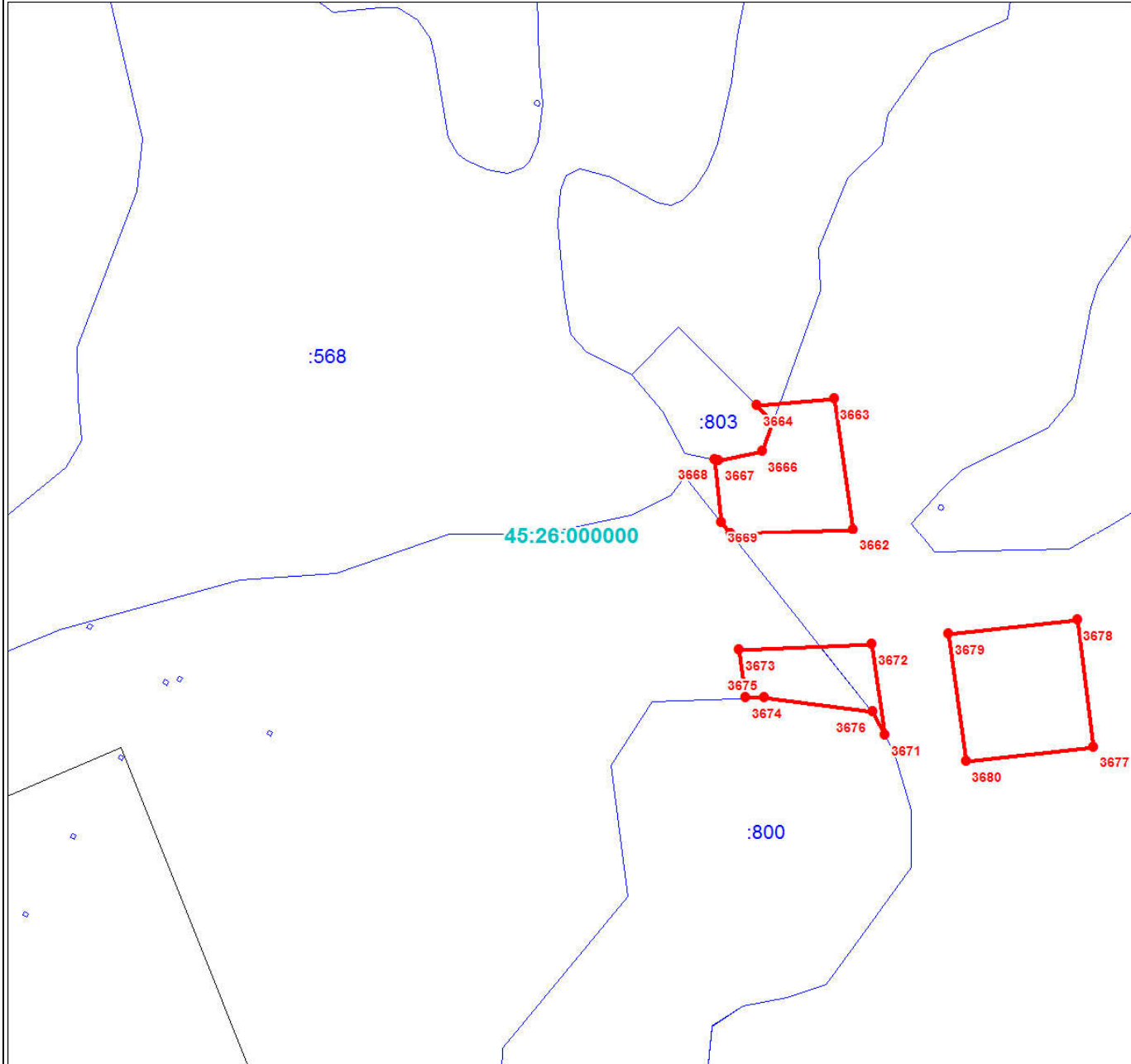
Дата 24 июня 2024 г.

Место для оттиска печати (при наличии) лица, составившего описание местоположения границ объекта



План границ объекта

Выносной лист № 26



Масштаб 1:3000

Используемые условные знаки и обозначения:

Условные обозначения представлены на листе 157

Подпись _____

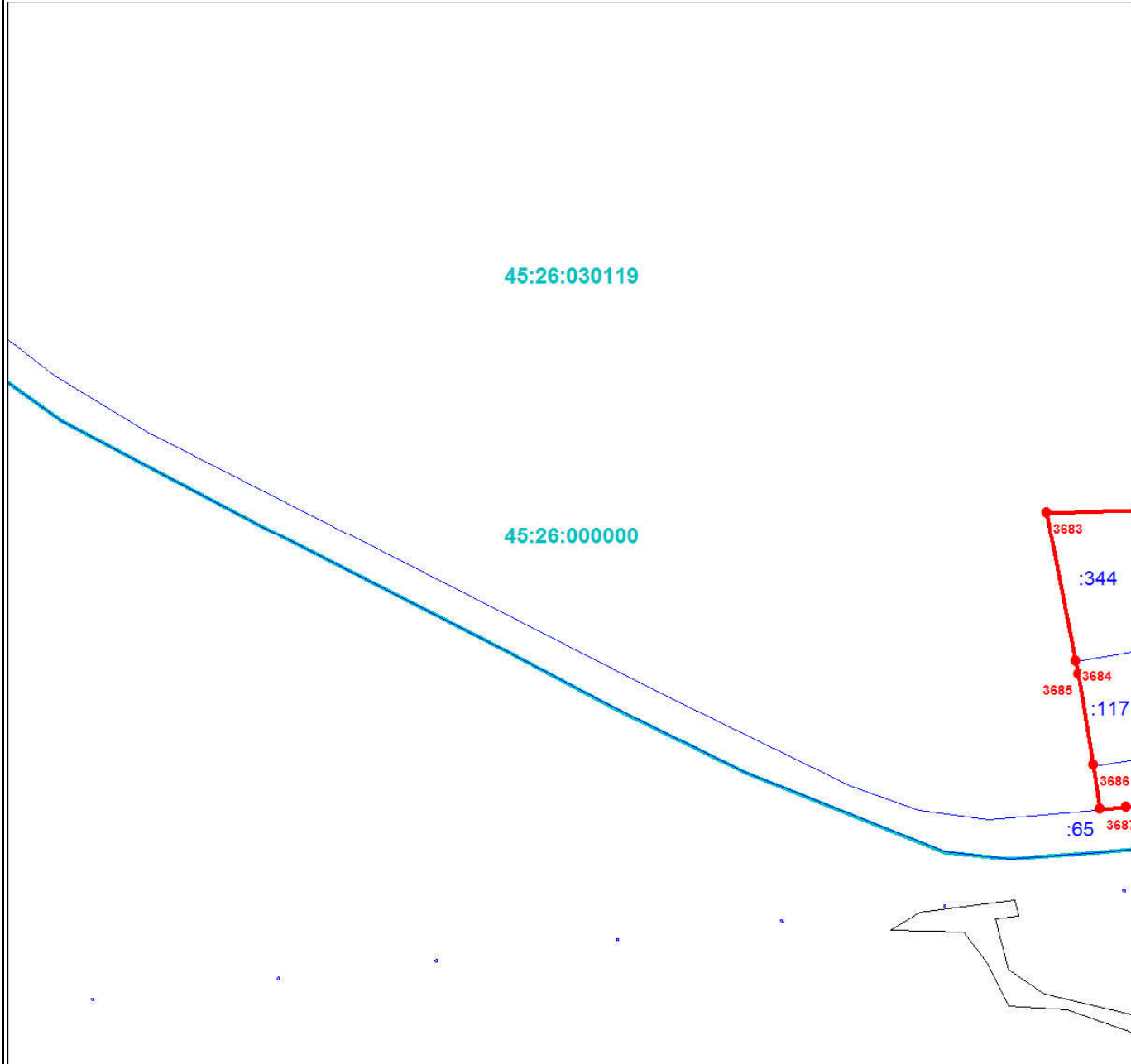
Дата 24 июня 2024 г.

Место для оттиска печати (при наличии) лица, составившего описание местоположения границ объекта



План границ объекта

Выносной лист № 27



Масштаб 1:3000

Используемые условные знаки и обозначения:

Условные обозначения представлены на листе 157

Подпись _____

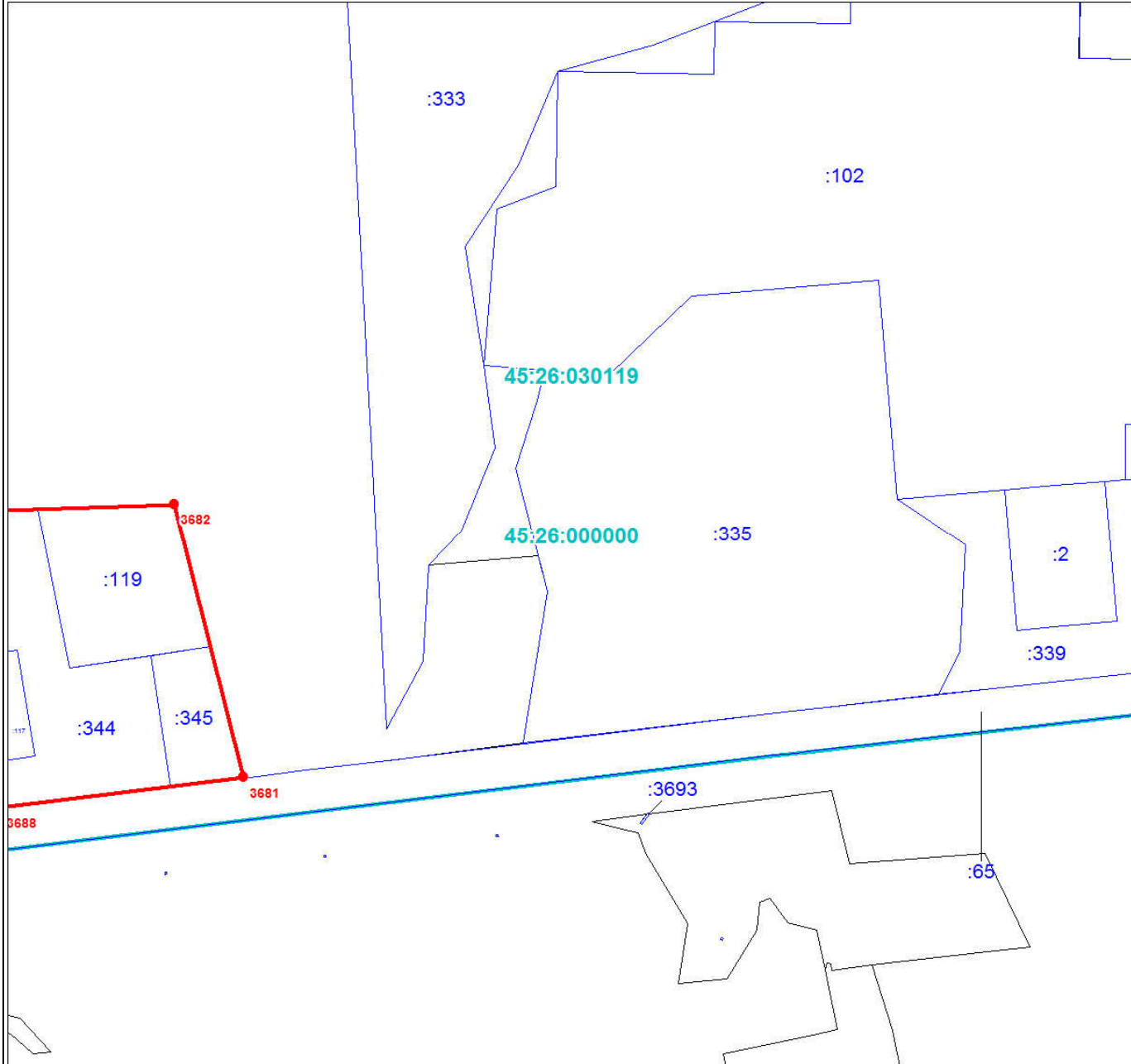
Дата 24 июня 2024 г.

Место для оттиска печати (при наличии) лица, составившего описание местоположения границ объекта



План границ объекта

Выносной лист № 28



Масштаб 1:3000

Используемые условные знаки и обозначения:

Условные обозначения представлены на листе 157

Подпись _____

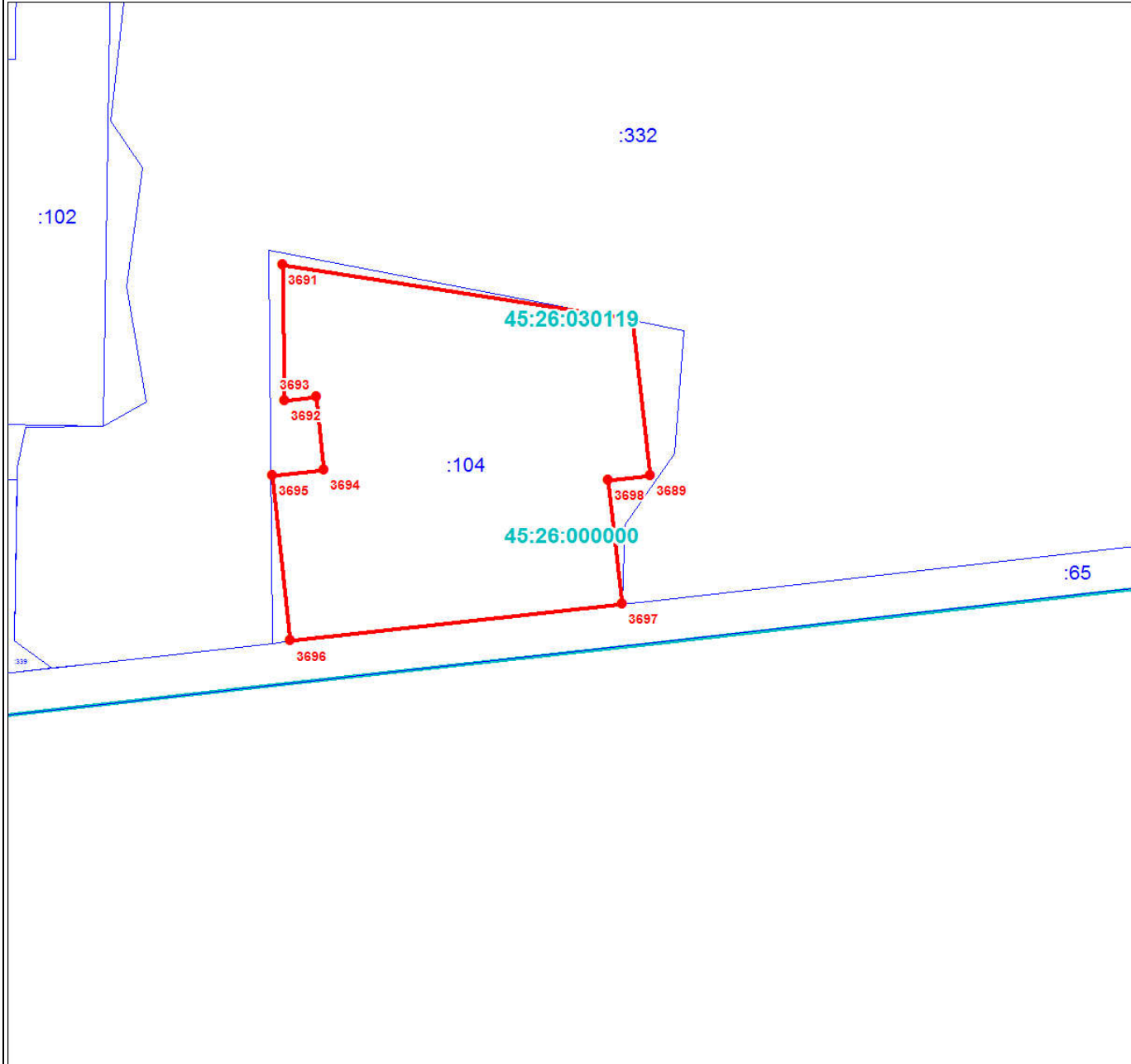
Дата 24 июня 2024 г.

Место для оттиска печати (при наличии) лица, составившего описание местоположения границ объекта



План границ объекта

Выносной лист № 29



Масштаб 1:3000

Используемые условные знаки и обозначения:

Условные обозначения представлены на листе 157

Подпись _____

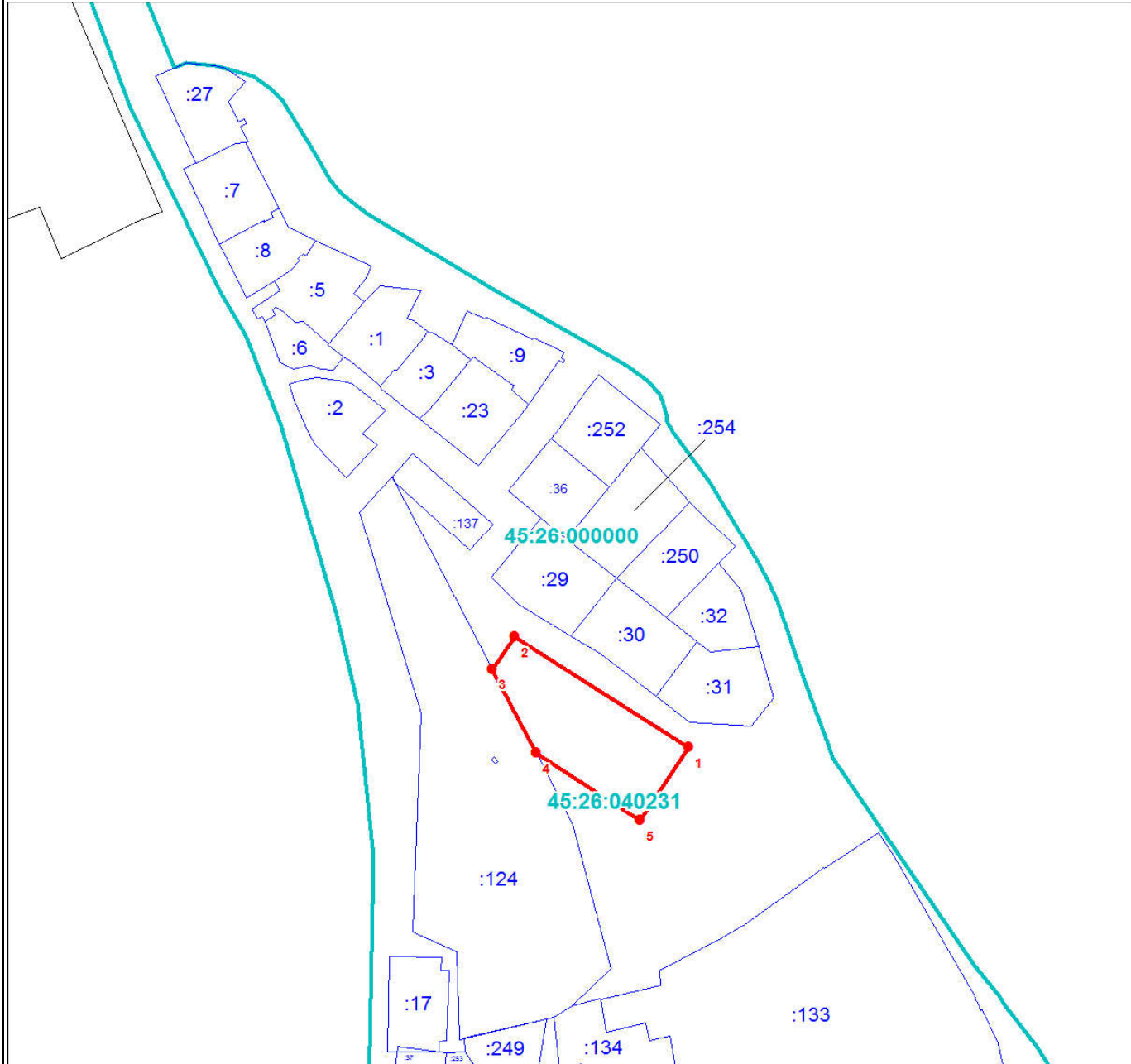
Дата 24 июня 2024 г.

Место для оттиска печати (при наличии) лица, составившего описание местоположения границ объекта



План границ объекта

Выносной лист № 30



Масштаб 1:3000

Используемые условные знаки и обозначения:

Условные обозначения представлены на листе 157

Подпись _____

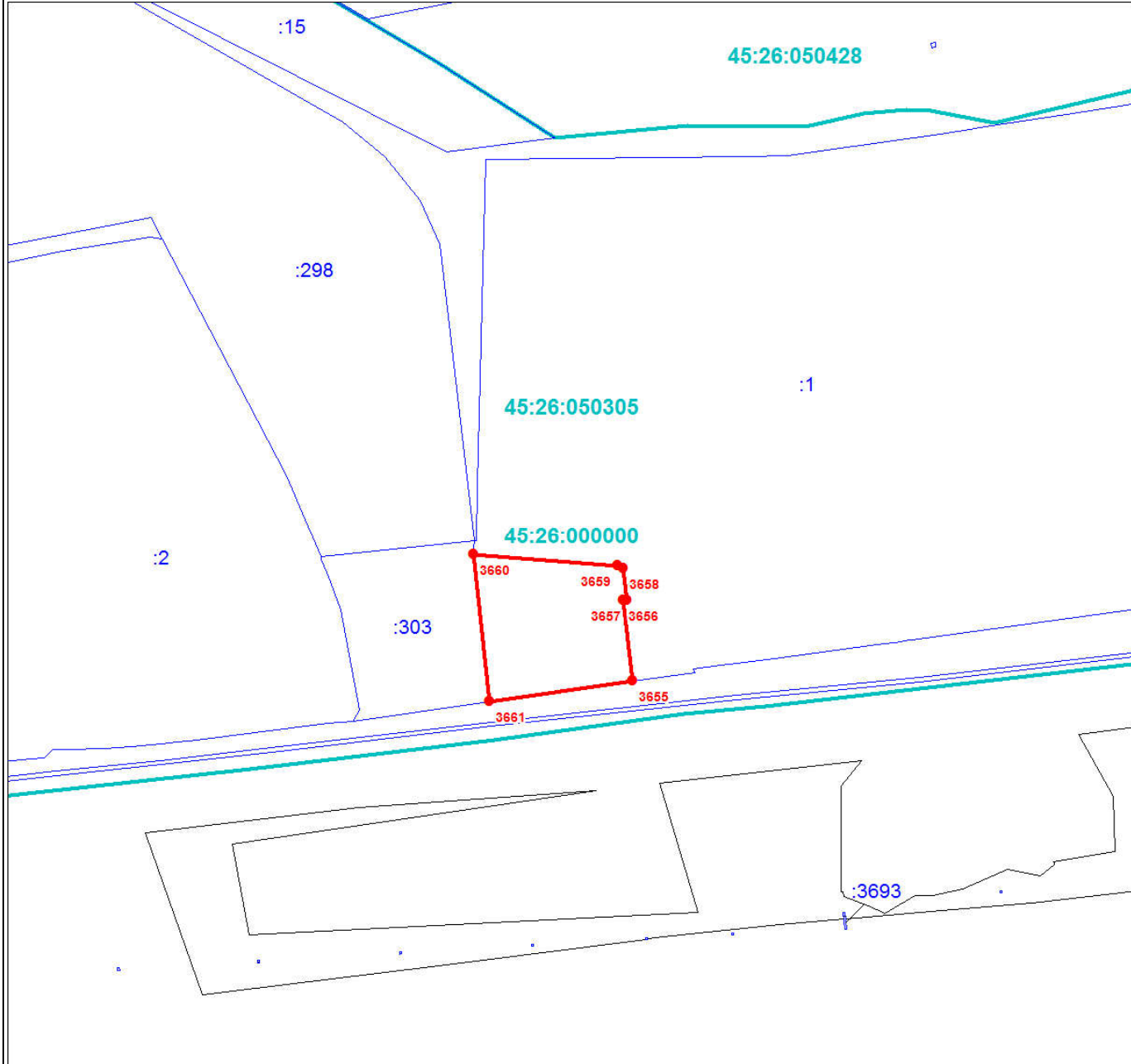
Дата 24 июня 2024 г.

Место для оттиска печати (при наличии) лица, составившего описание местоположения границ объекта



План границ объекта

Выносной лист № 31



Масштаб 1:3000

Используемые условные знаки и обозначения:

Условные обозначения представлены на листе 157

Подпись _____

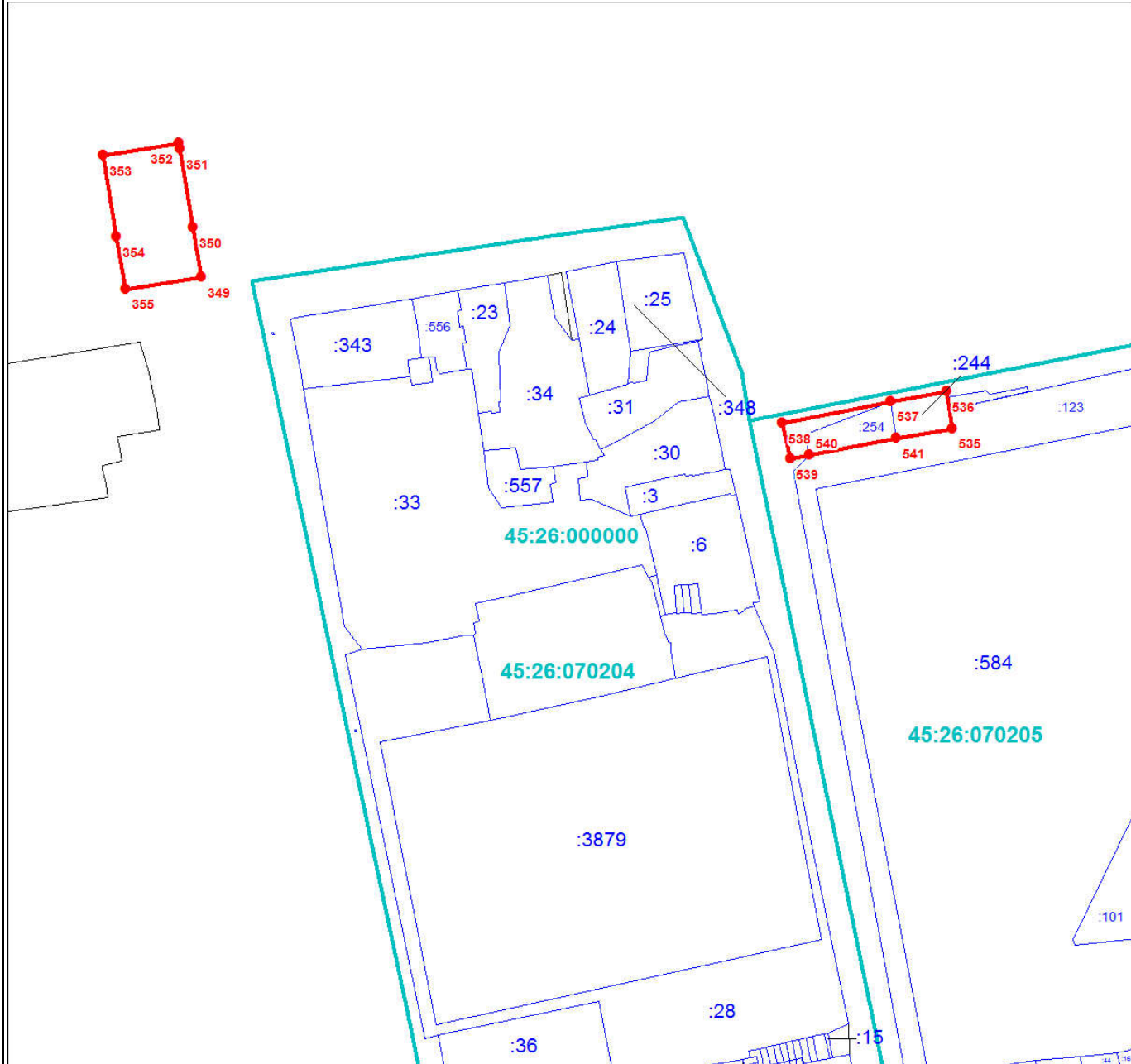
Дата 24 июня 2024 г.

Место для оттиска печати (при наличии) лица, составившего описание местоположения границ объекта



План границ объекта

Выносной лист № 32



Масштаб 1:3000

Используемые условные знаки и обозначения:

Условные обозначения представлены на листе 157

Подпись _____

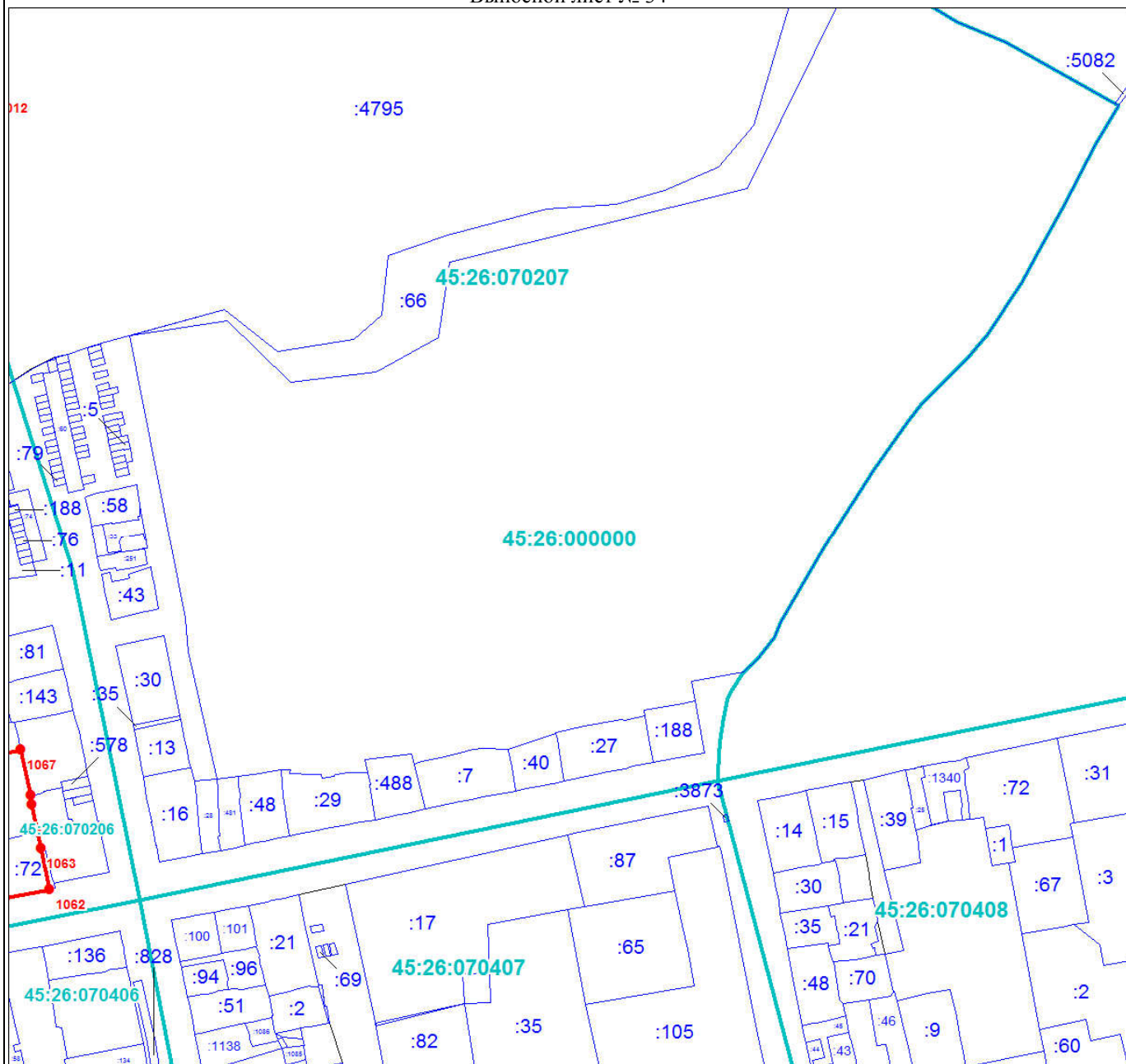
Дата 24 июня 2024 г.

Место для оттиска печати (при наличии) лица, составившего описание местоположения границ объекта



План границ объекта

Выносной лист № 34



Масштаб 1:3000

Используемые условные знаки и обозначения:

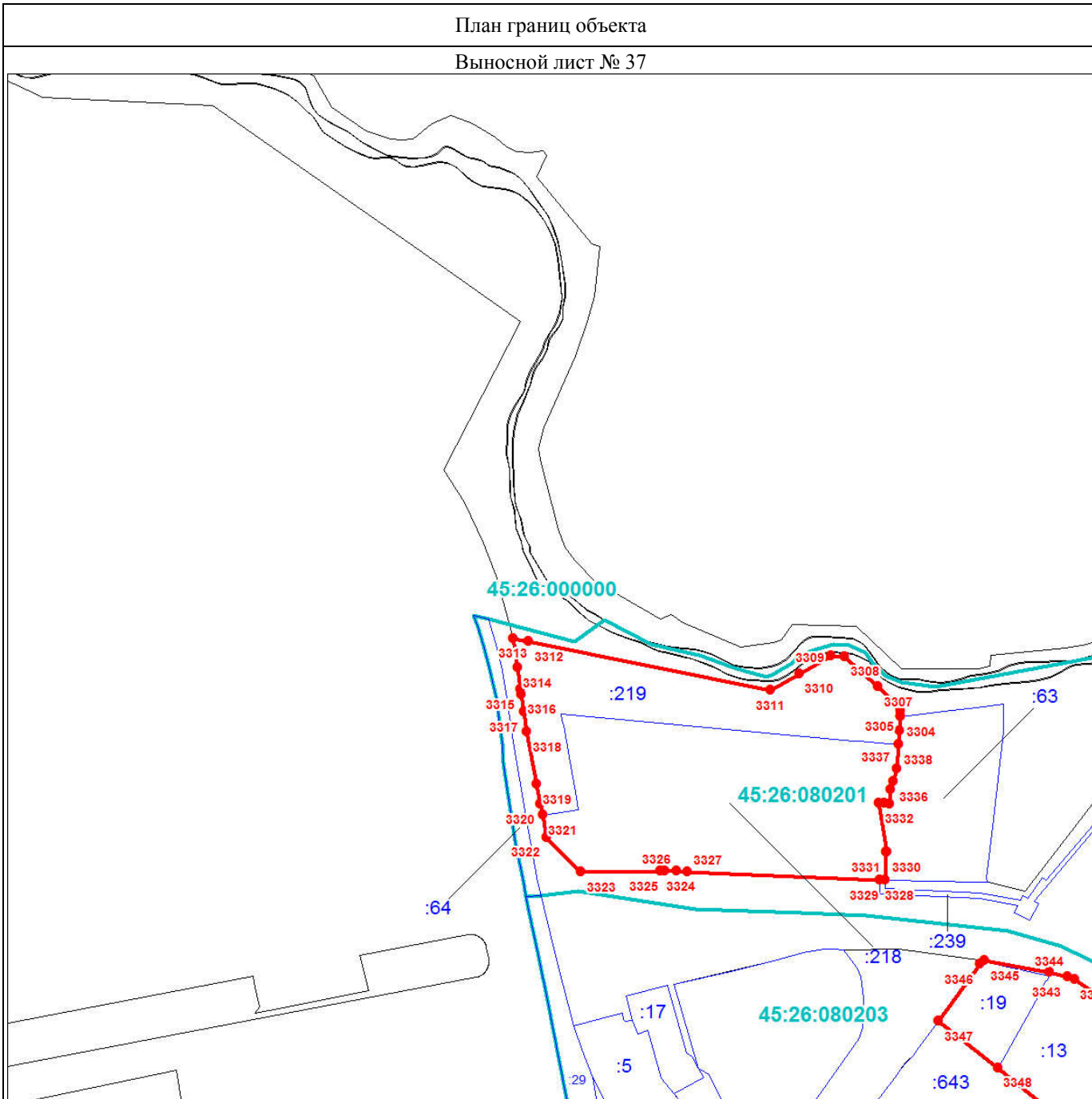
Условные обозначения представлены на листе 157

Подпись _____

Дата 24 июня 2024 г.

Место для оттиска печати (при наличии) лица, составившего описание местоположения границ объекта





Масштаб 1:3000

Используемые условные знаки и обозначения:

Условные обозначения представлены на листе 157

Подпись _____

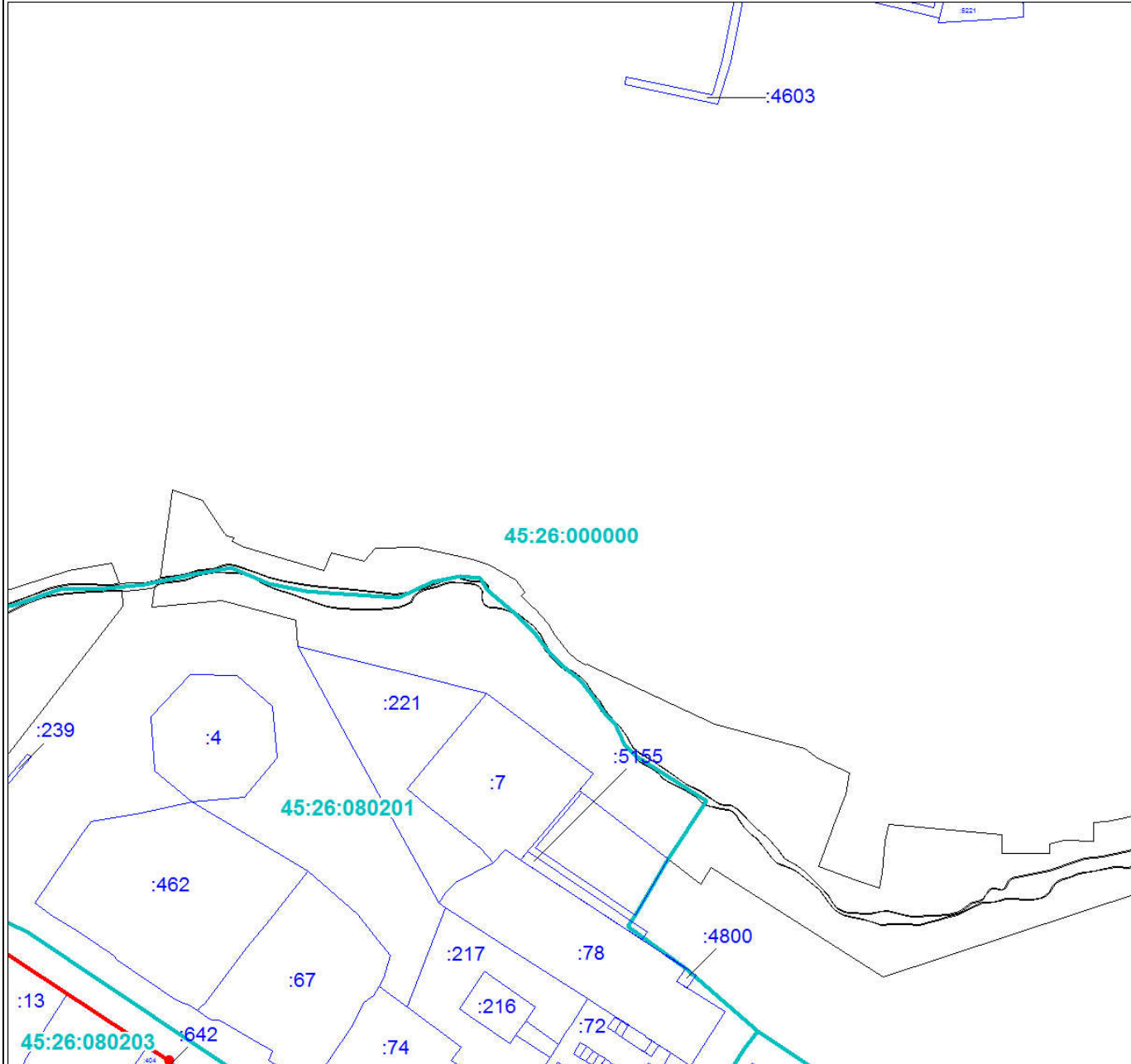
Дата 24 июня 2024 г.

Место для оттиска печати (при наличии) лица, составившего описание местоположения границ объекта



План границ объекта

Выносной лист № 38



Масштаб 1:3000

Используемые условные знаки и обозначения:

Условные обозначения представлены на листе 157

Подпись _____

Дата 24 июня 2024 г.

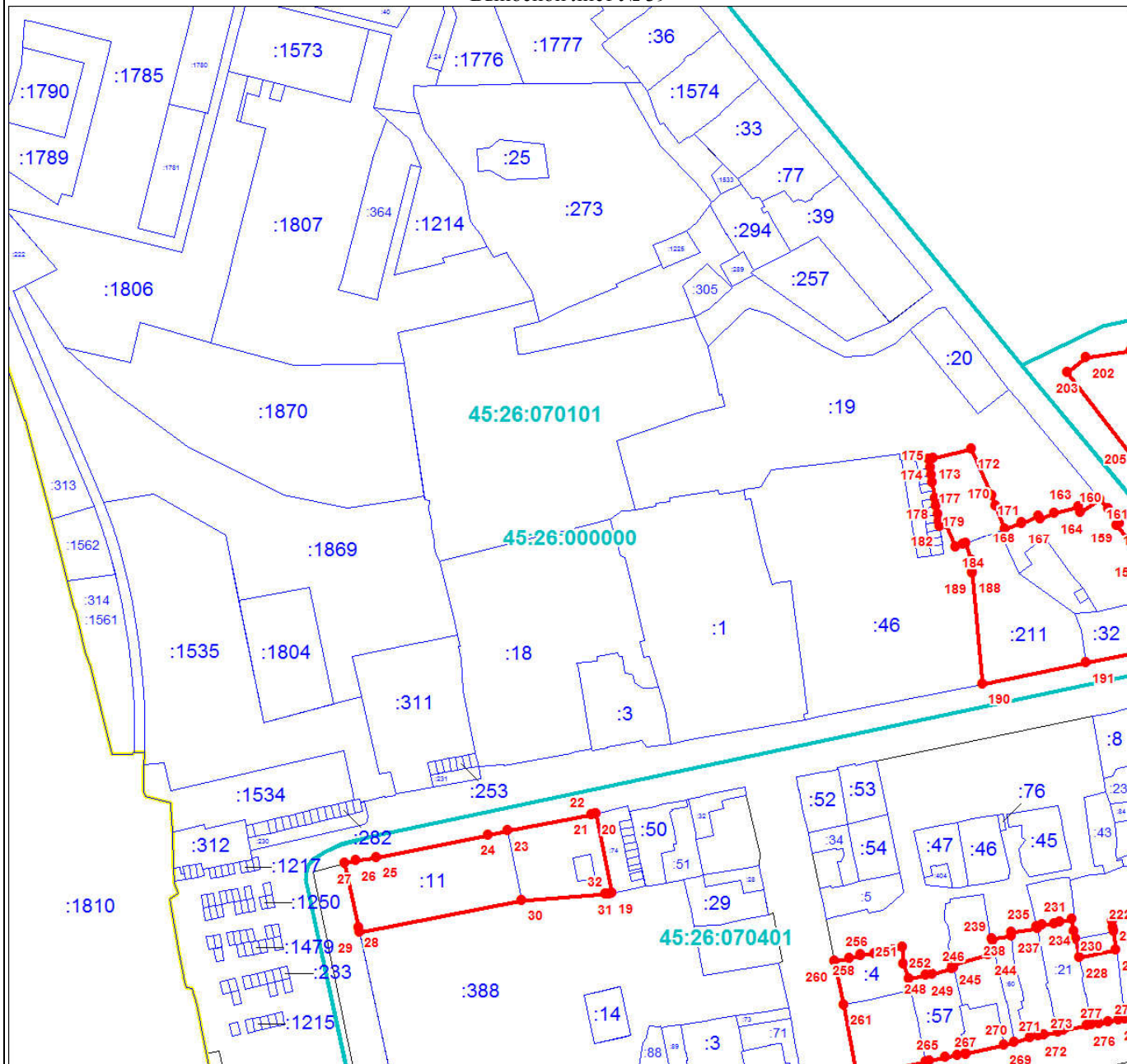
Место для оттиска печати (при наличии) лица, составившего описание местоположения границ объекта



Раздел 4

План границ объекта

Выносной лист № 39



Масштаб 1:3000

Используемые условные знаки и обозначения:

Условные обозначения представлены на листе 157

Подпись _____

Дата 24 июня 2024 г.

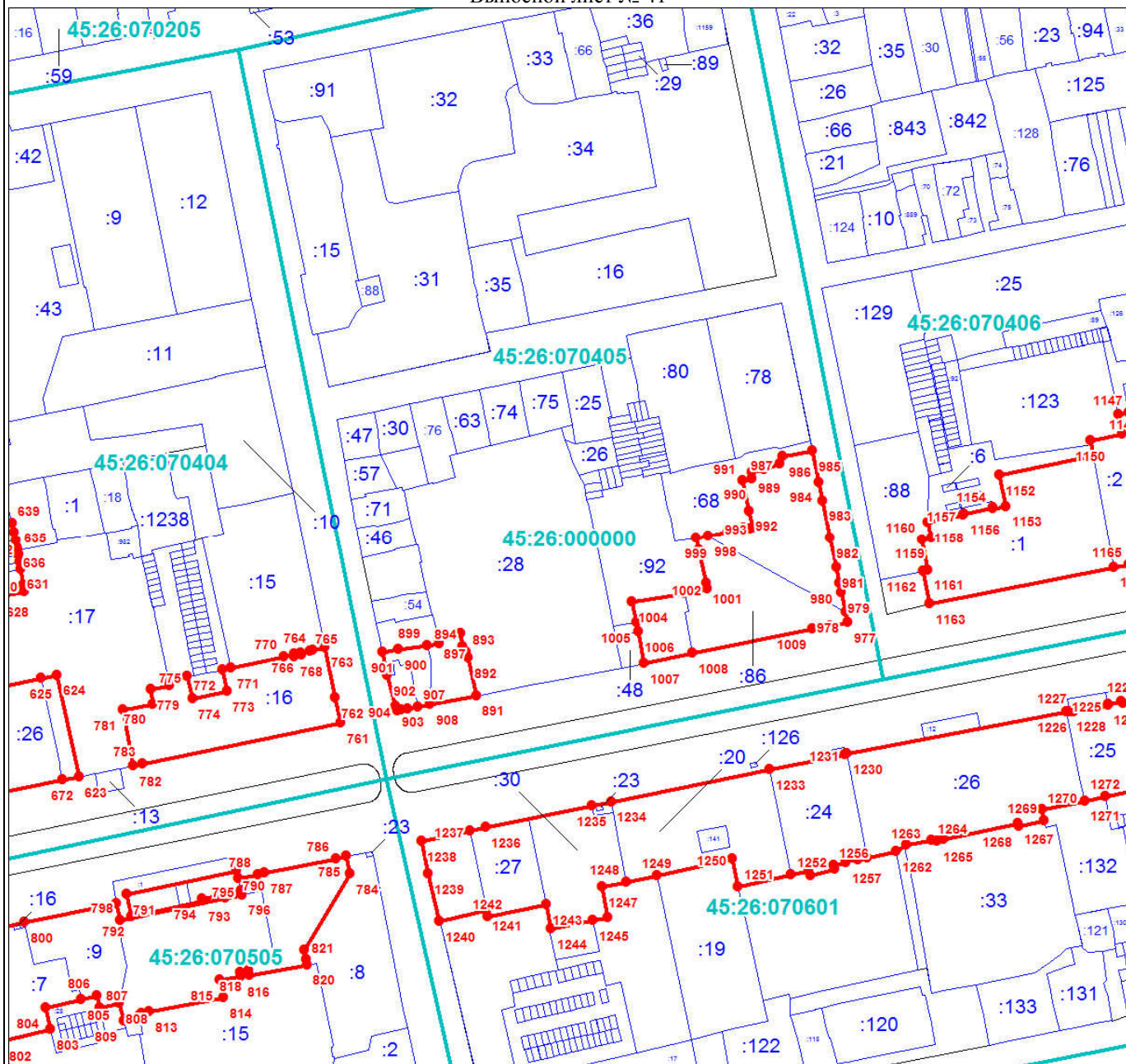
Место для оттиска печати (при наличии) лица, составившего описание местоположения границ объекта



Раздел 4

План границ объекта

Выносной лист № 41



Масштаб 1:3000

Используемые условные знаки и обозначения:

Условные обозначения представлены на листе 157

Подпись _____

Дата 24 июня 2024 г.

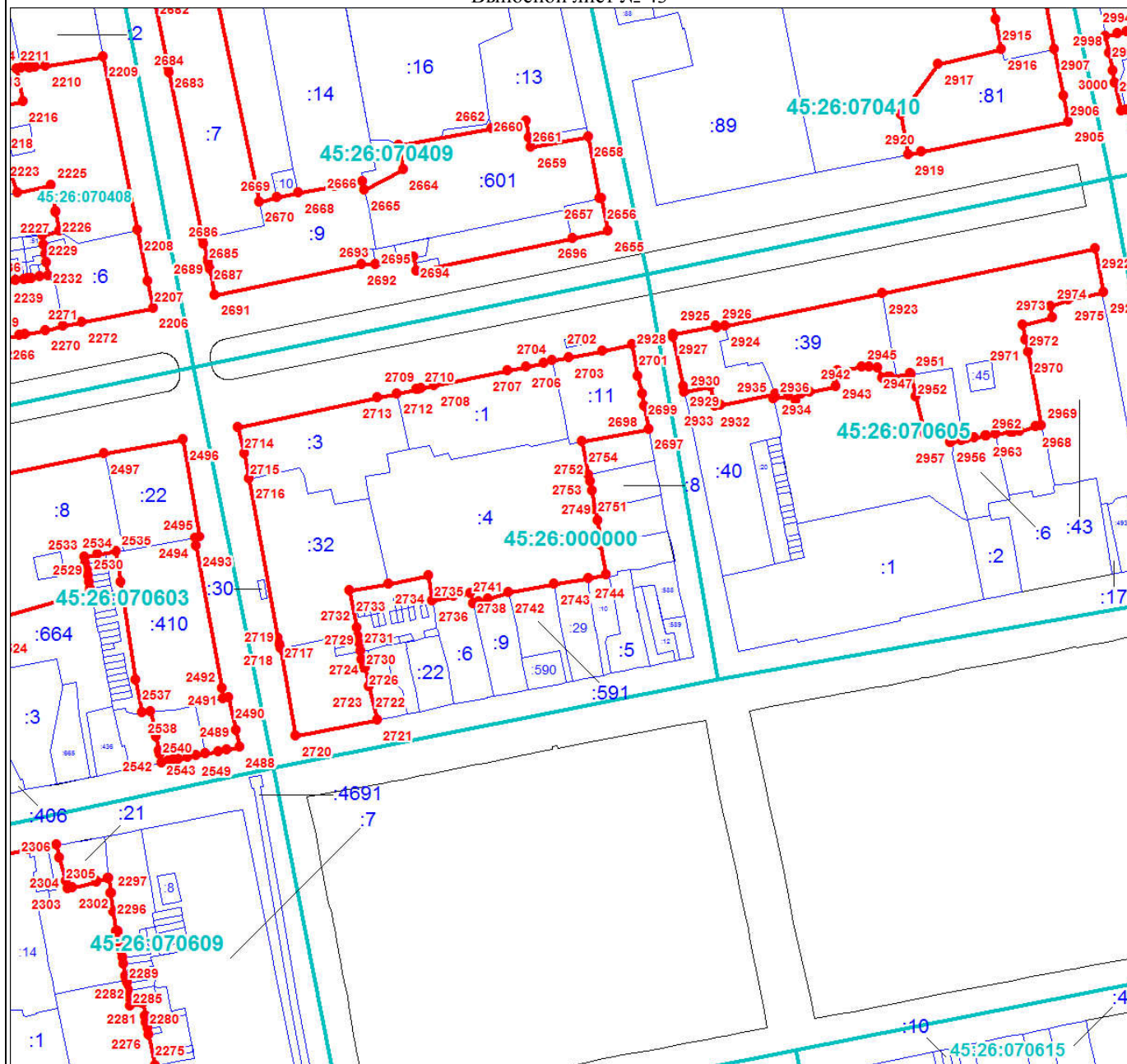
Место для оттиска печати (при наличии) лица, составившего описание местоположения границ объекта



Раздел 4

План границ объекта

Выносной лист № 43



Масштаб 1:3000

Используемые условные знаки и обозначения:

Условные обозначения представлены на листе 157

Подпись _____

Дата 24 июня 2024 г.

Место для оттиска печати (при наличии) лица, составившего описание местоположения границ объекта



Раздел 4

План границ объекта

Выносной лист № 45



Масштаб 1:3000

Используемые условные знаки и обозначения:

Условные обозначения представлены на листе 157

Подпись _____

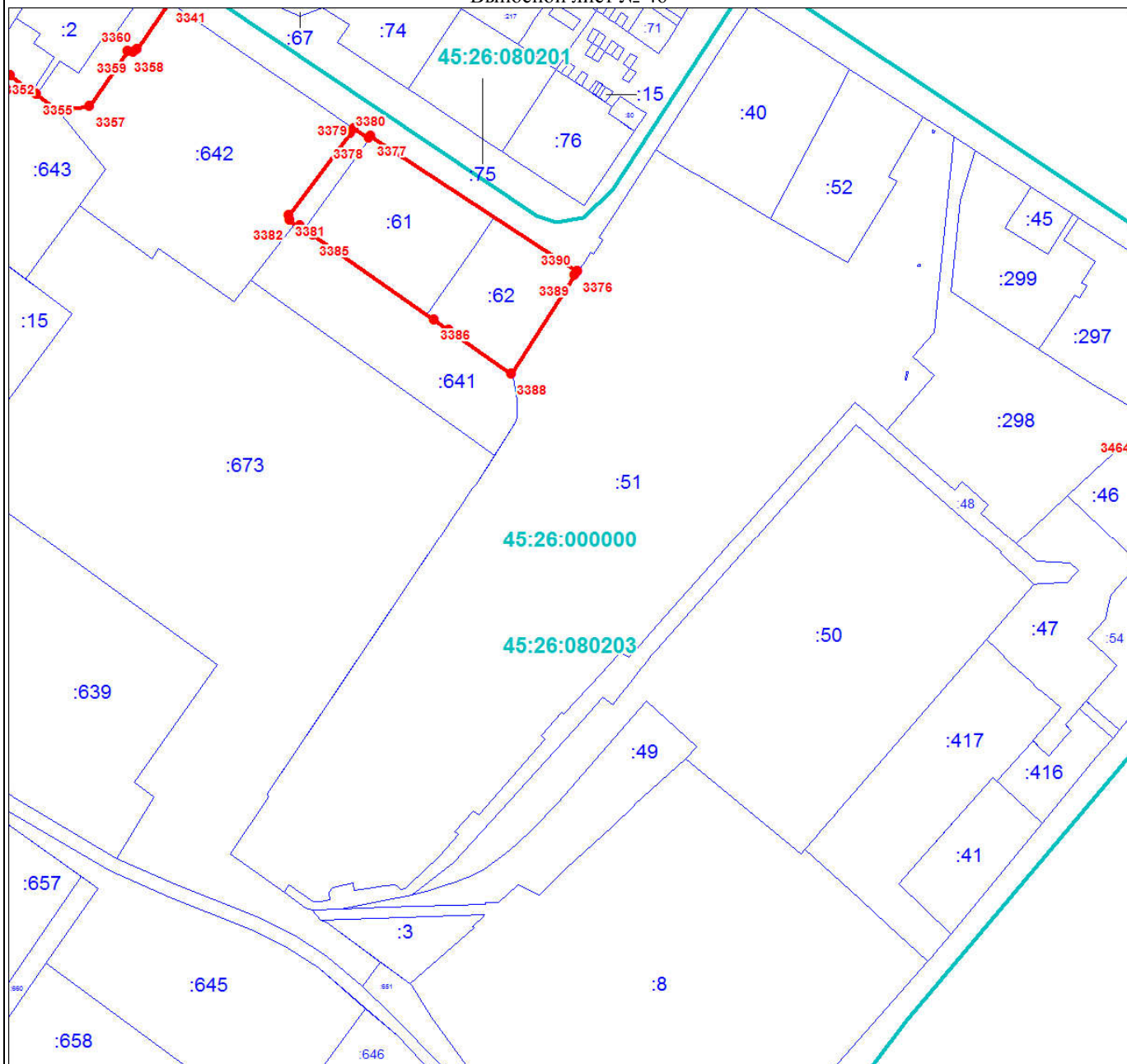
Дата 24 июня 2024 г.

Место для оттиска печати (при наличии) лица, составившего описание местоположения границ объекта



План границ объекта

Выносной лист № 46



Масштаб 1:3000

Используемые условные знаки и обозначения:

Условные обозначения представлены на листе 157

Подпись _____

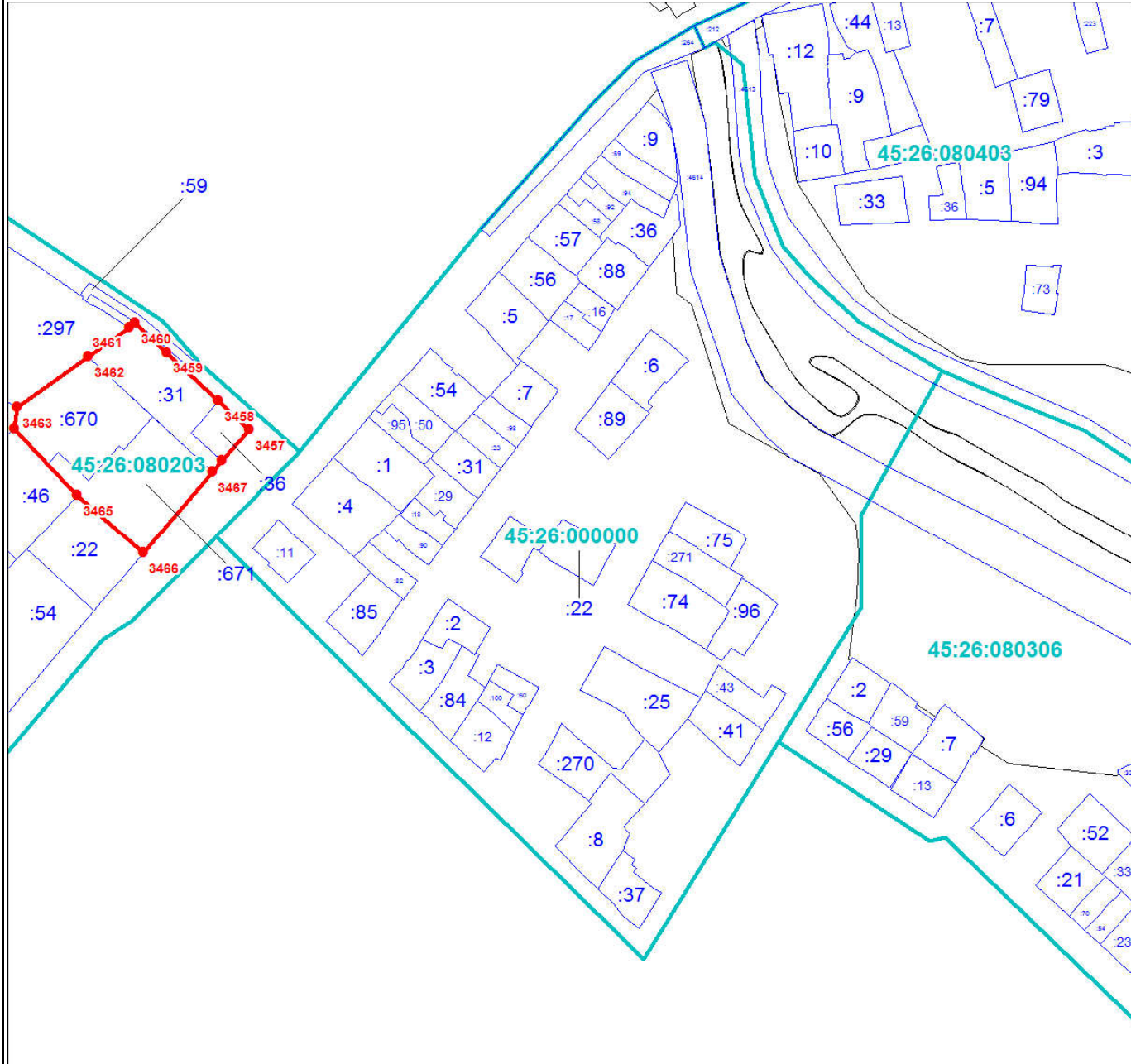
Дата 24 июня 2024 г.

Место для оттиска печати (при наличии) лица, составившего описание местоположения границ объекта



План границ объекта

Выносной лист № 47



Масштаб 1:3000

Используемые условные знаки и обозначения:

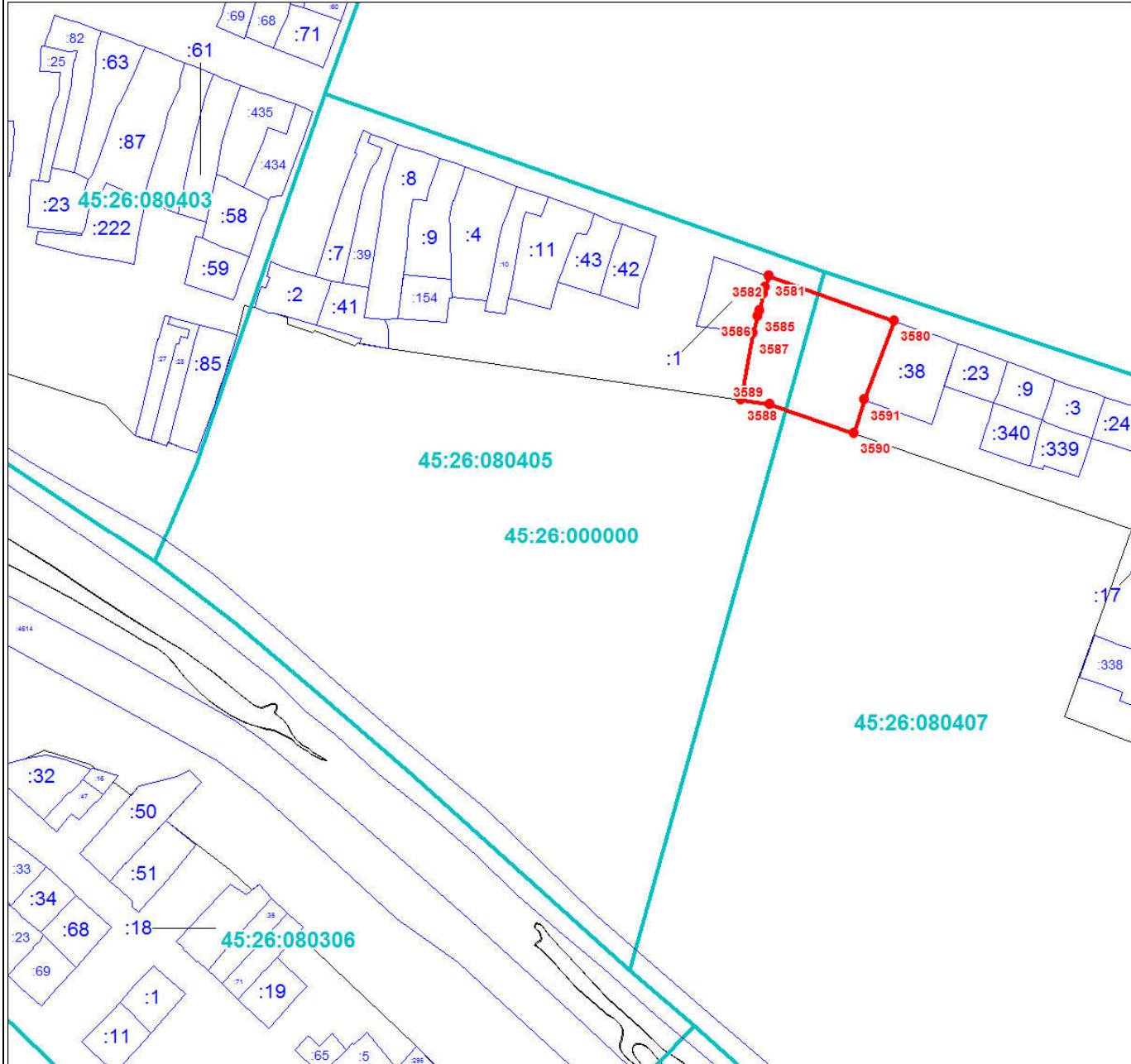
Условные обозначения представлены на листе 157

Подпись _____

Дата 24 июня 2024 г.

Место для оттиска печати (при наличии) лица, составившего описание местоположения границ объекта





Масштаб 1:3000

Используемые условные знаки и обозначения:

Условные обозначения представлены на листе 157

Подпись _____

Дата 24 июня 2024 г.

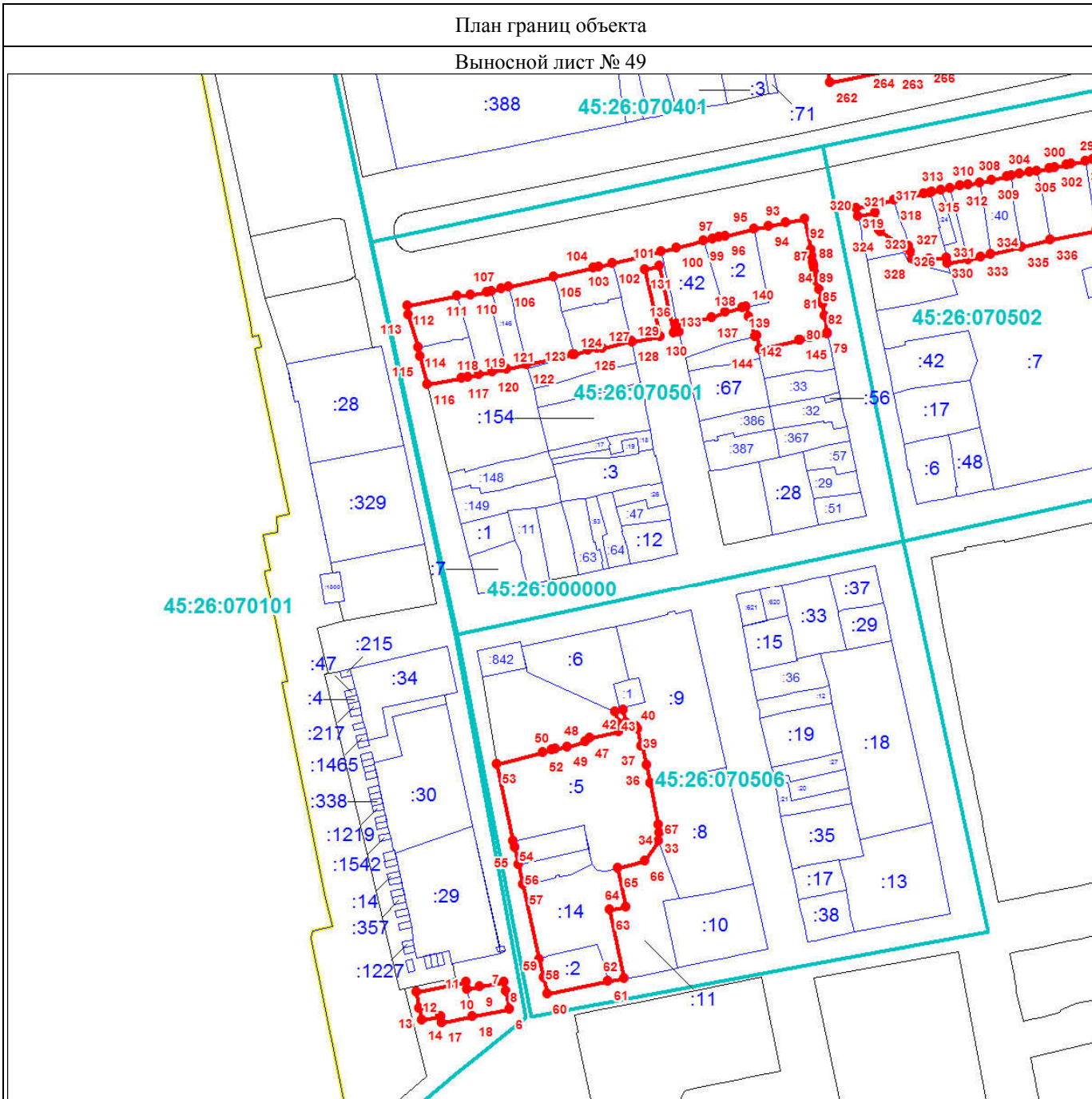
Место для оттиска печати (при наличии) лица, составившего описание местоположения границ объекта



Раздел 4

План границ объекта

Выносной лист № 49



Масштаб 1:3000

Используемые условные знаки и обозначения:

Условные обозначения представлены на листе 157

Подпись _____

Дата 24 июня 2024 г.

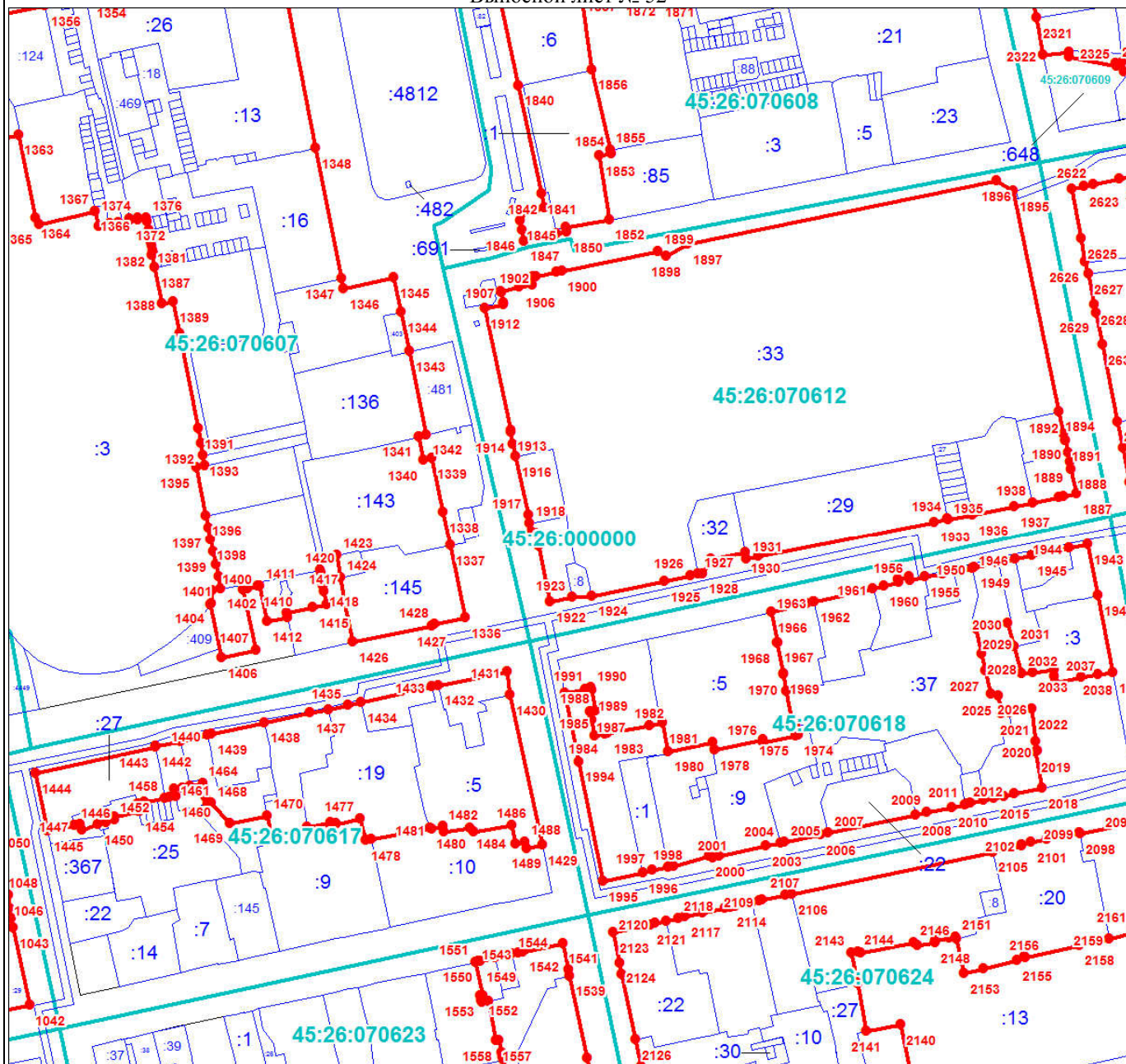
Место для оттиска печати (при наличии) лица, составившего описание местоположения границ объекта



Раздел 4

План границ объекта

Выносной лист № 52



Масштаб 1:3000

Используемые условные знаки и обозначения:

Условные обозначения представлены на листе 157

Подпись _____

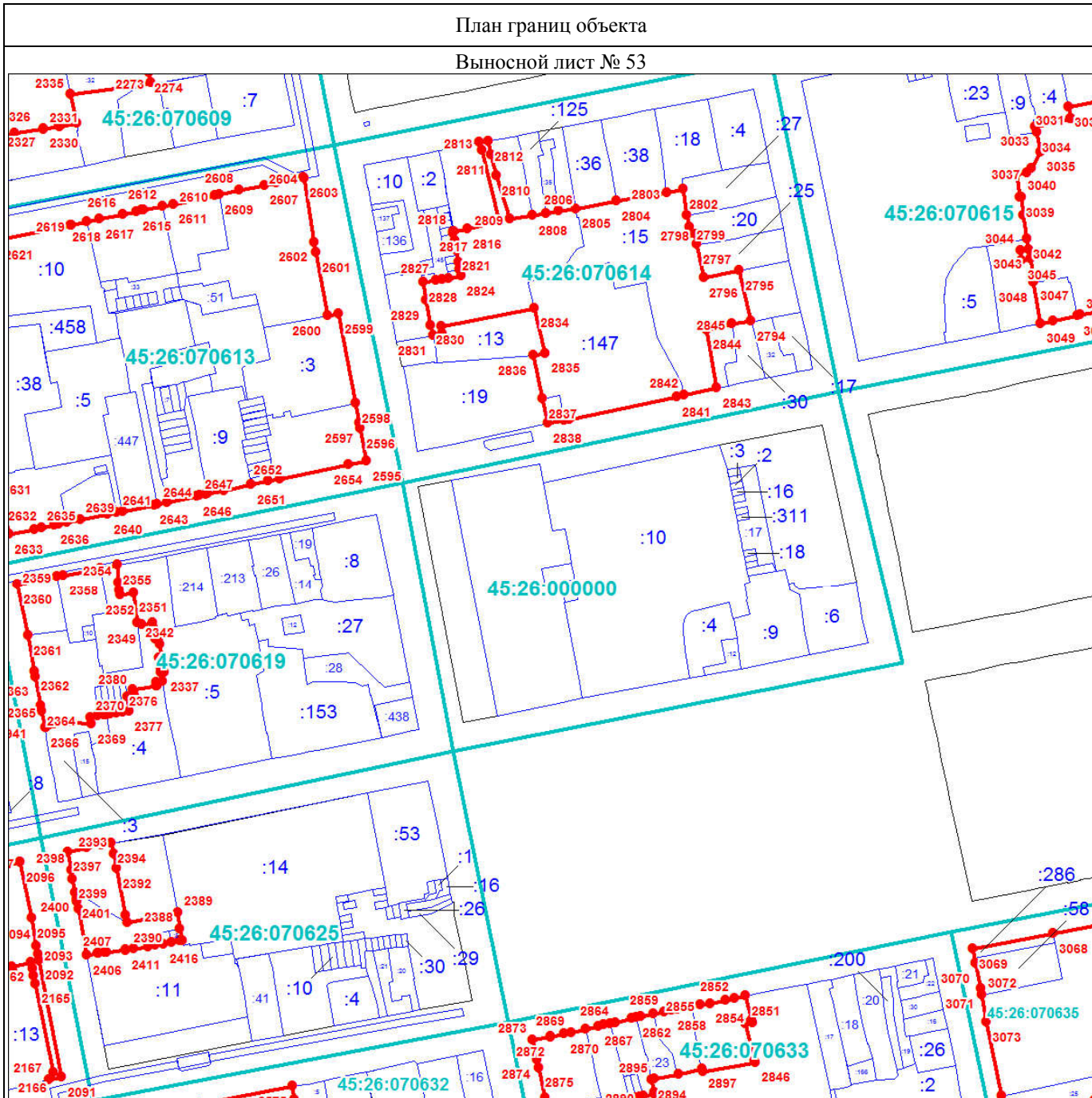
Дата 24 июня 2024 г.

Место для оттиска печати (при наличии) лица, составившего описание местоположения границ объекта



План границ объекта

Выносной лист № 53



Масштаб 1:3000

Используемые условные знаки и обозначения:

Условные обозначения представлены на листе 157

Подпись _____

Дата 24 июня 2024 г.

Место для оттиска печати (при наличии) лица, составившего описание местоположения границ объекта



План границ объекта

Выносной лист № 54



Используемые условные знаки и обозначения:

Условные обозначения представлены на листе 157

Подпись _____

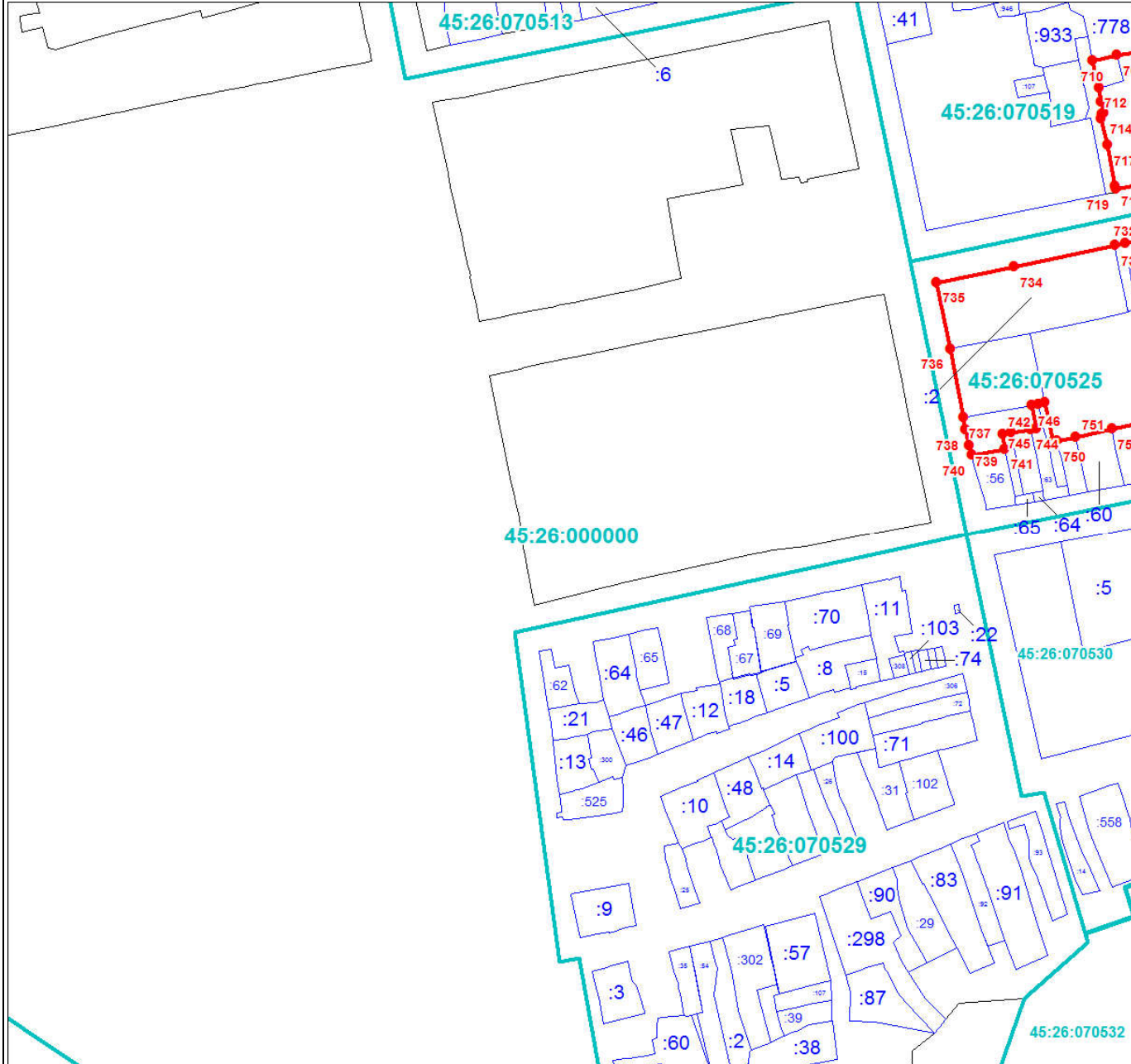
Дата 24 июня 2024 г.

Место для оттиска печати (при наличии) лица, составившего описание местоположения границ объекта



План границ объекта

Выносной лист № 55



Масштаб 1:3000

Используемые условные знаки и обозначения:

Условные обозначения представлены на листе 157

Подпись _____

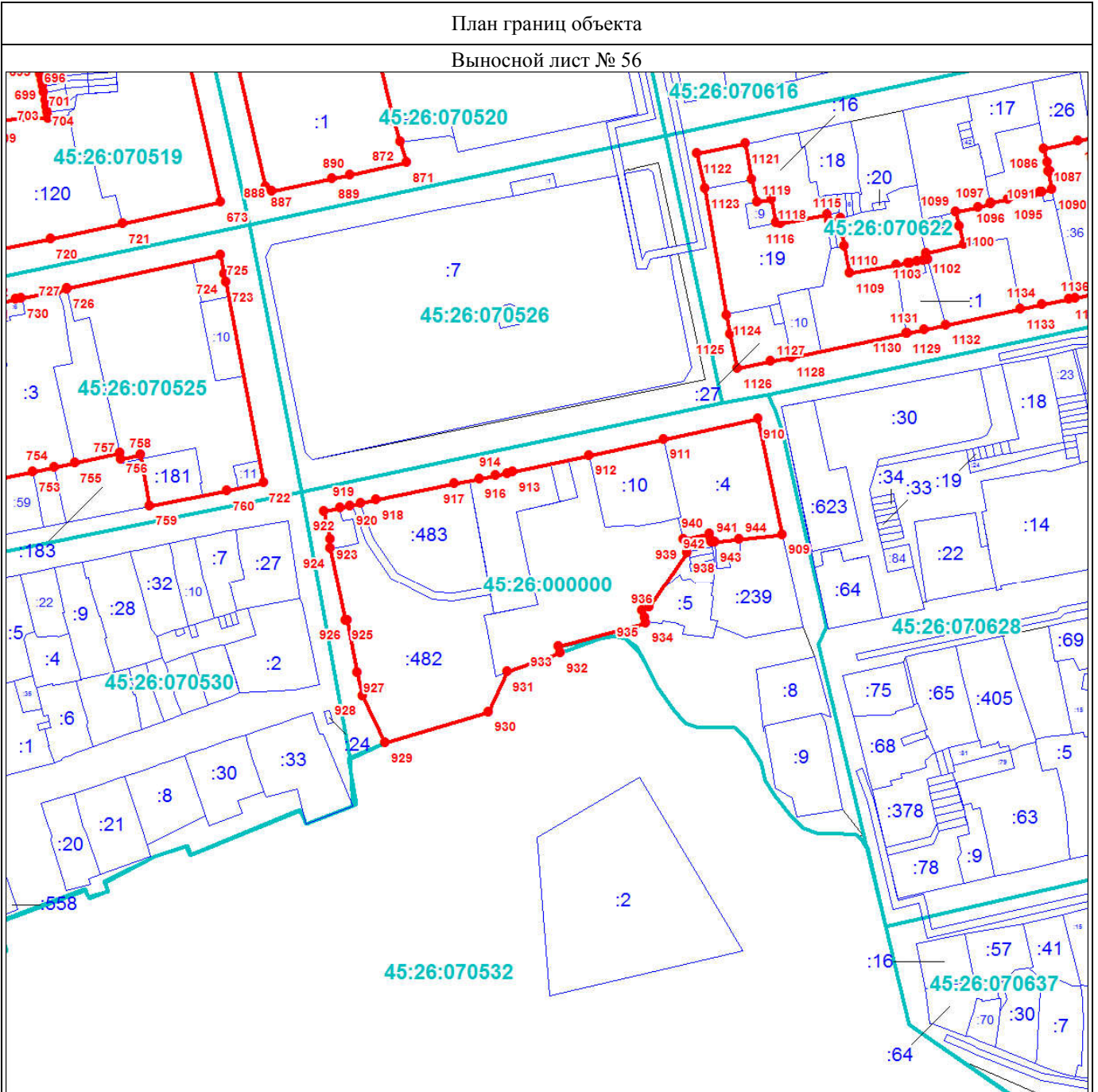
Дата 24 июня 2024 г.

Место для оттиска печати (при наличии) лица, составившего описание местоположения границ объекта



План границ объекта

Выносной лист № 56



Масштаб 1:3000

Используемые условные знаки и обозначения:

Условные обозначения представлены на листе 157

Подпись _____

Дата 24 июня 2024 г.

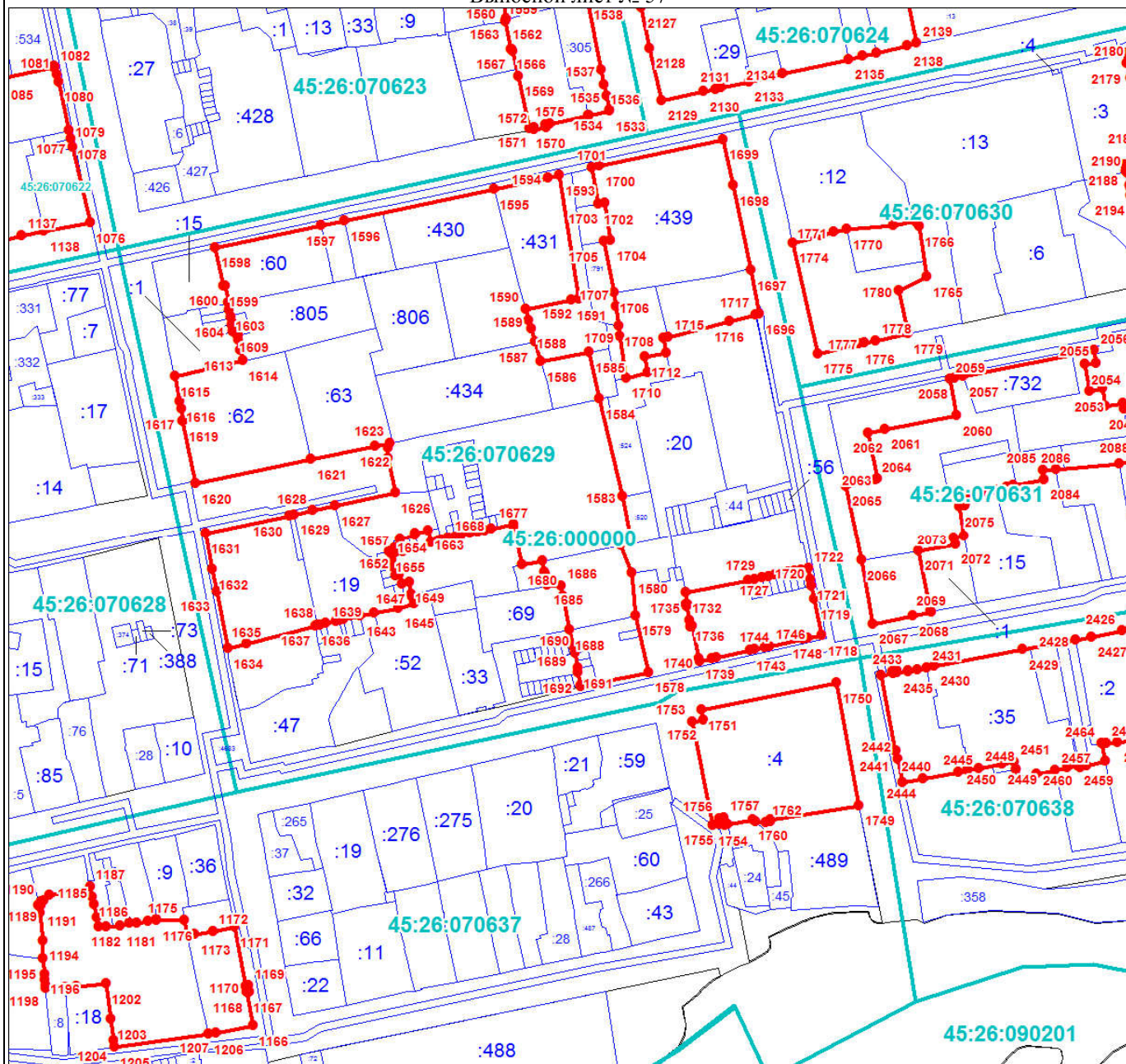
Место для оттиска печати (при наличии) лица, составившего описание местоположения границ объекта



Раздел 4

План границ объекта

Выносной лист № 57



Масштаб 1:3000

Используемые условные знаки и обозначения:

Условные обозначения представлены на листе 157

Подпись _____

Дата 24 июня 2024 г.

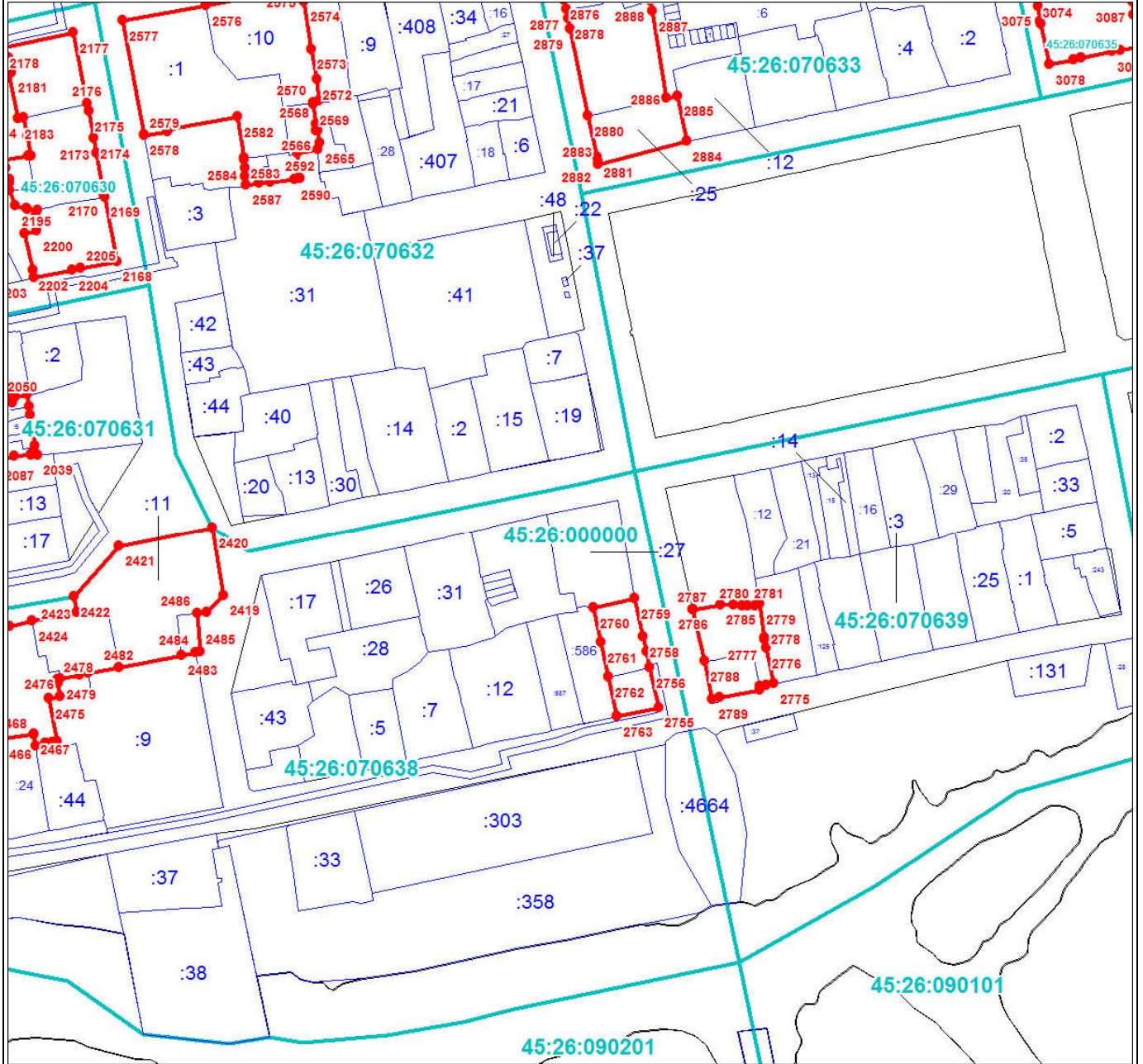
Место для оттиска печати (при наличии) лица, составившего описание местоположения границ объекта



Раздел 4

План границ объекта

Выносной лист № 58



Масштаб 1:3000

Используемые условные знаки и обозначения:

Условные обозначения представлены на листе 157

Подпись _____

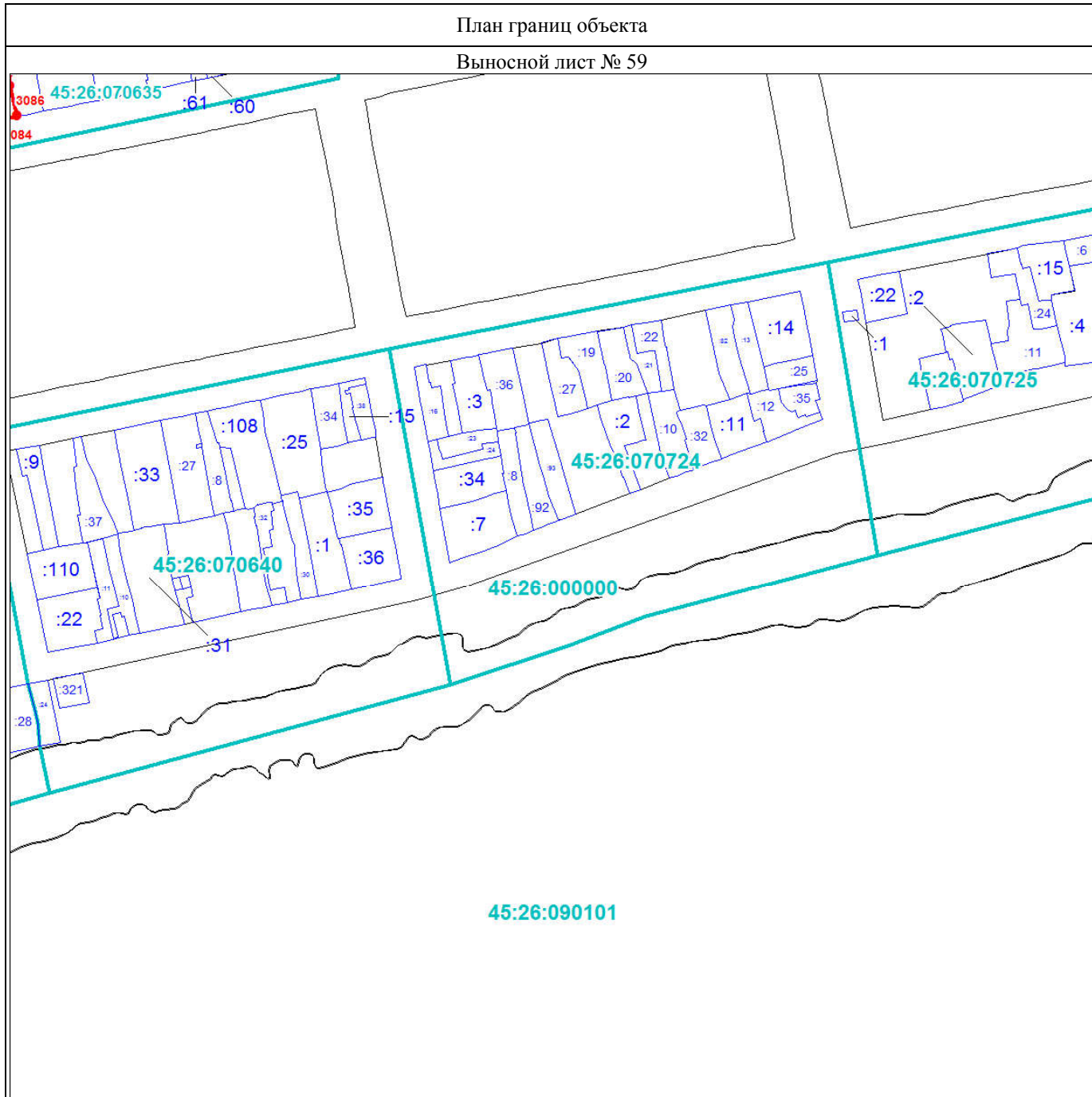
Дата 24 июня 2024 г.

Место для оттиска печати (при наличии) лица, составившего описание местоположения границ объекта



План границ объекта

Выносной лист № 59



Масштаб 1:3000

Используемые условные знаки и обозначения:

Условные обозначения представлены на листе 157

Подпись _____

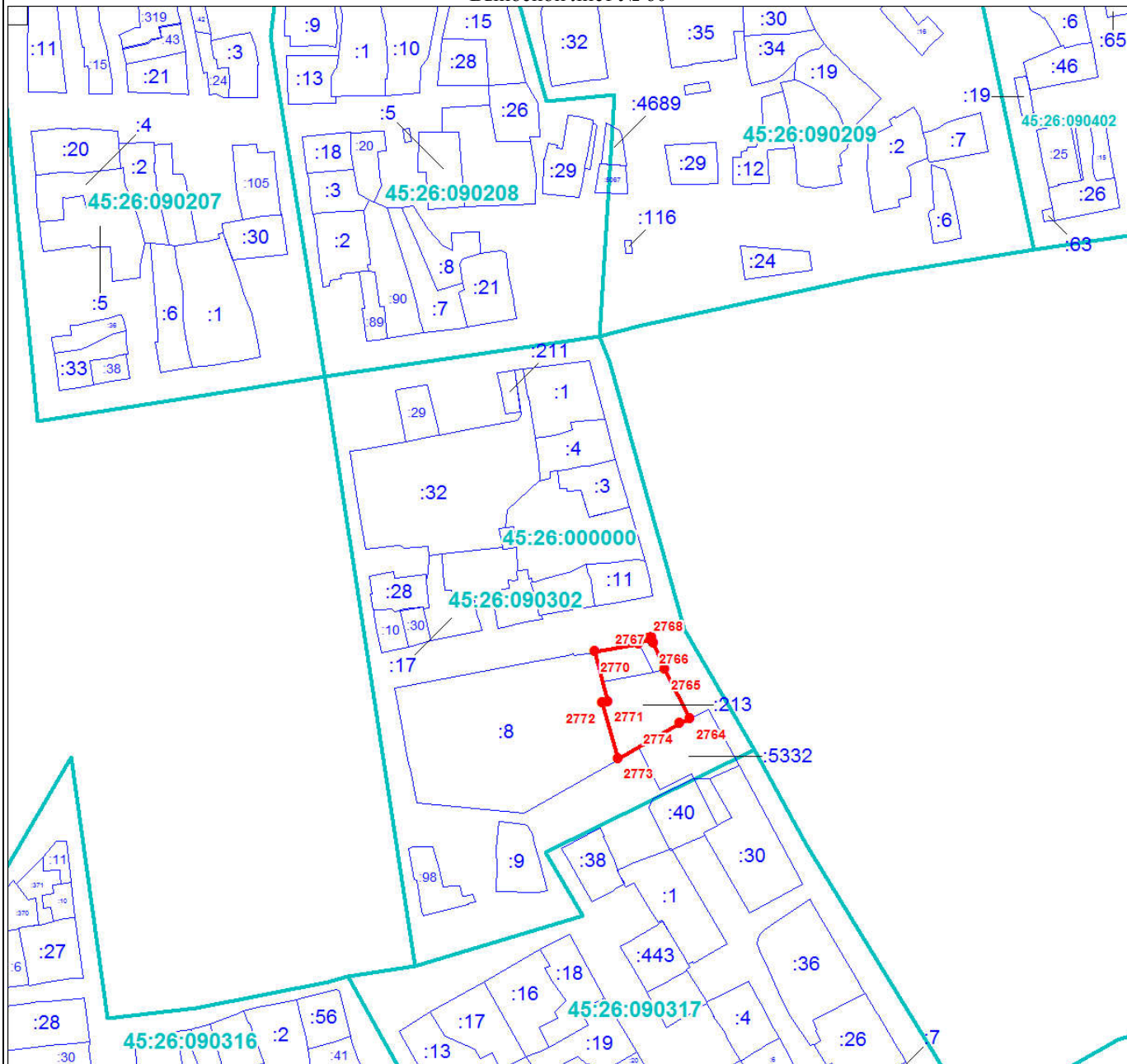
Дата 24 июня 2024 г.

Место для оттиска печати (при наличии) лица, составившего описание местоположения границ объекта



План границ объекта

Выносной лист № 60



Масштаб 1:3000

Используемые условные знаки и обозначения:

Условные обозначения представлены на листе 157

Подпись _____

Дата 24 июня 2024 г.

Место для оттиска печати (при наличии) лица, составившего описание местоположения границ объекта



План границ объекта

Выносной лист № 61



Масштаб 1:3000

Используемые условные знаки и обозначения:

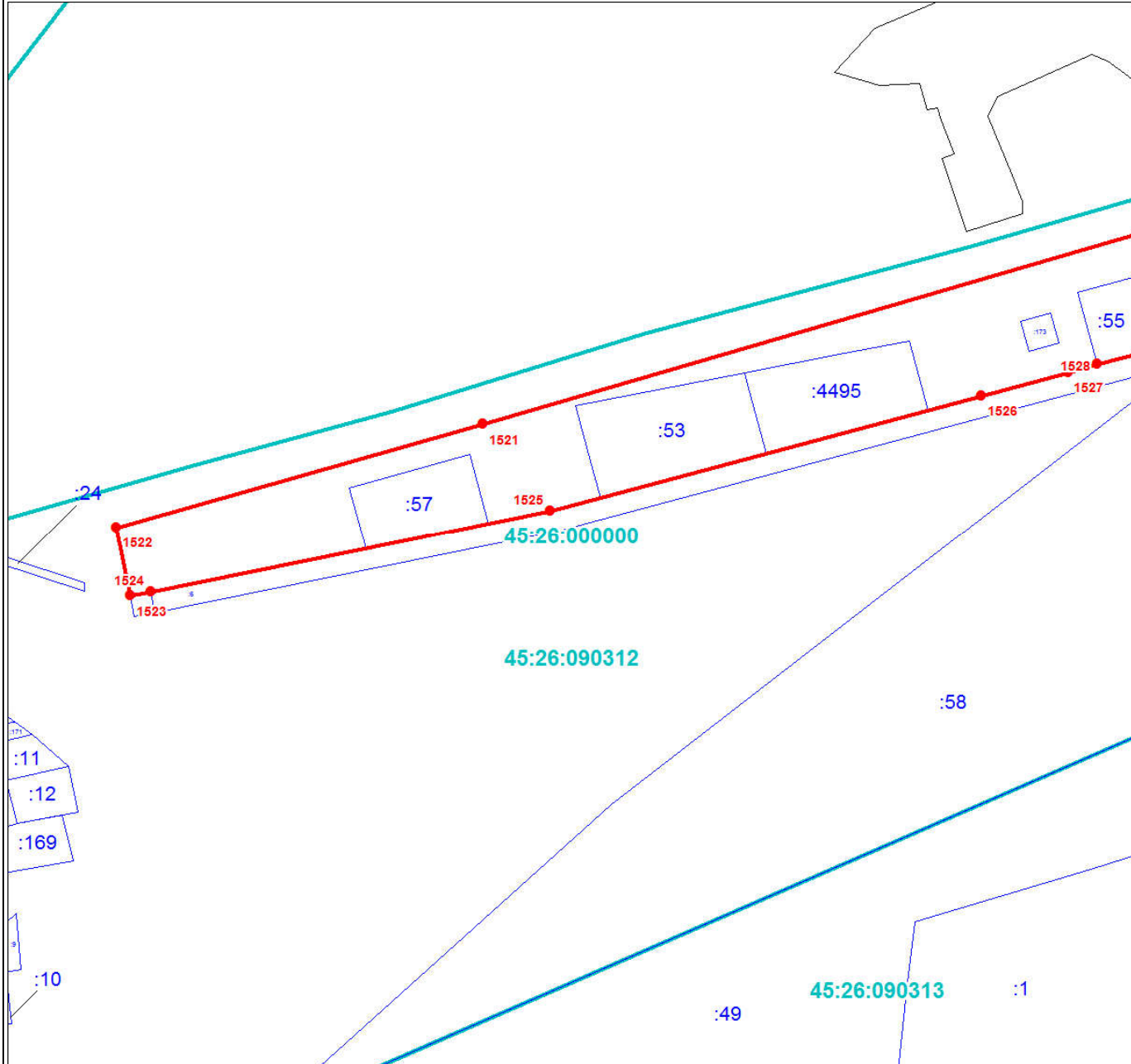
Условные обозначения представлены на листе 157

Подпись _____

Дата 24 июня 2024 г.

Место для оттиска печати (при наличии) лица, составившего описание местоположения границ объекта





Масштаб 1:3000

Используемые условные знаки и обозначения:

Условные обозначения представлены на листе 157

Подпись _____

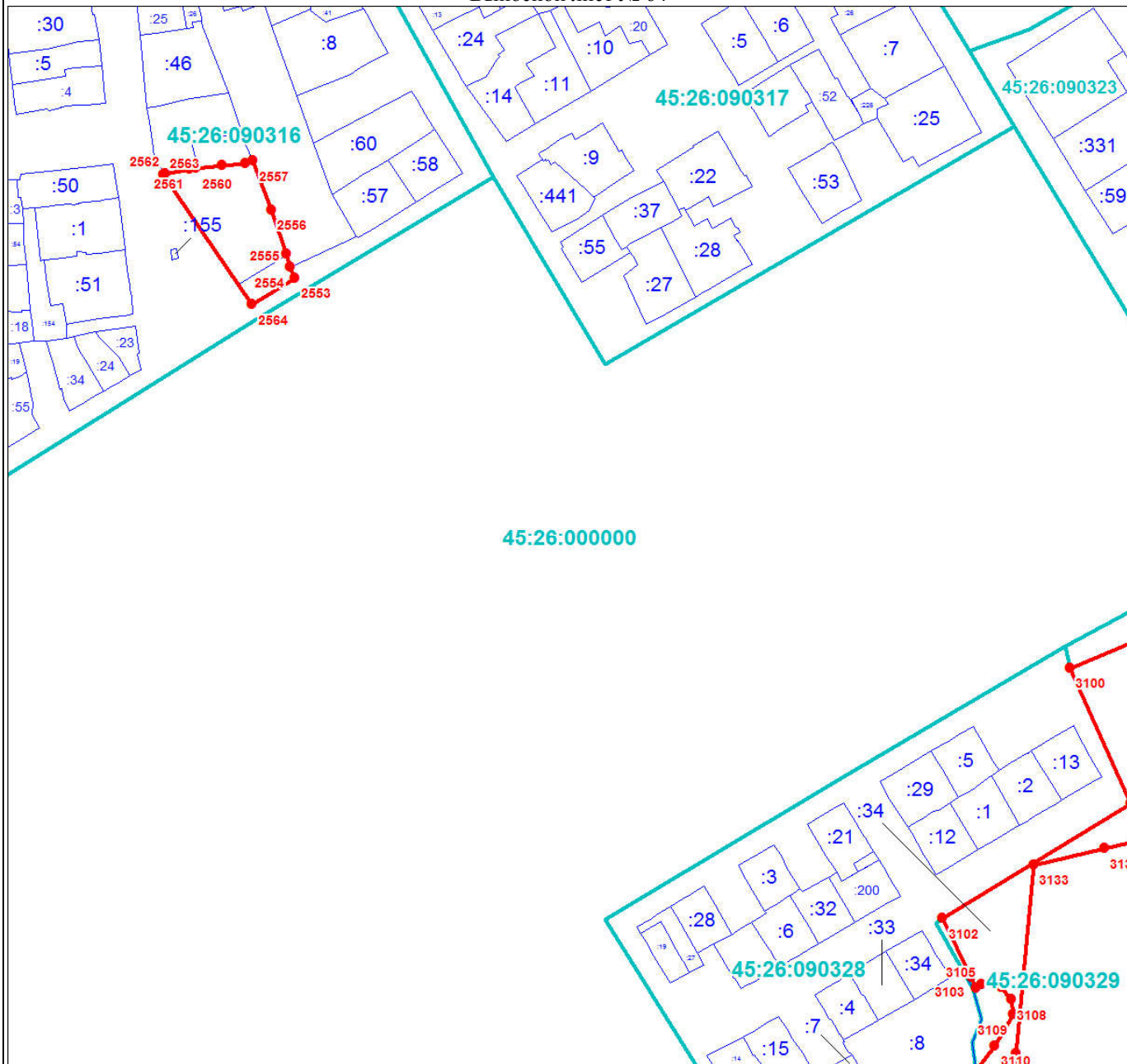
Дата 24 июня 2024 г.

Место для оттиска печати (при наличии) лица, составившего описание местоположения границ объекта



План границ объекта

Выносной лист № 64



Масштаб 1:3000

Используемые условные знаки и обозначения:

Условные обозначения представлены на листе 157

Подпись _____

Дата 24 июня 2024 г.

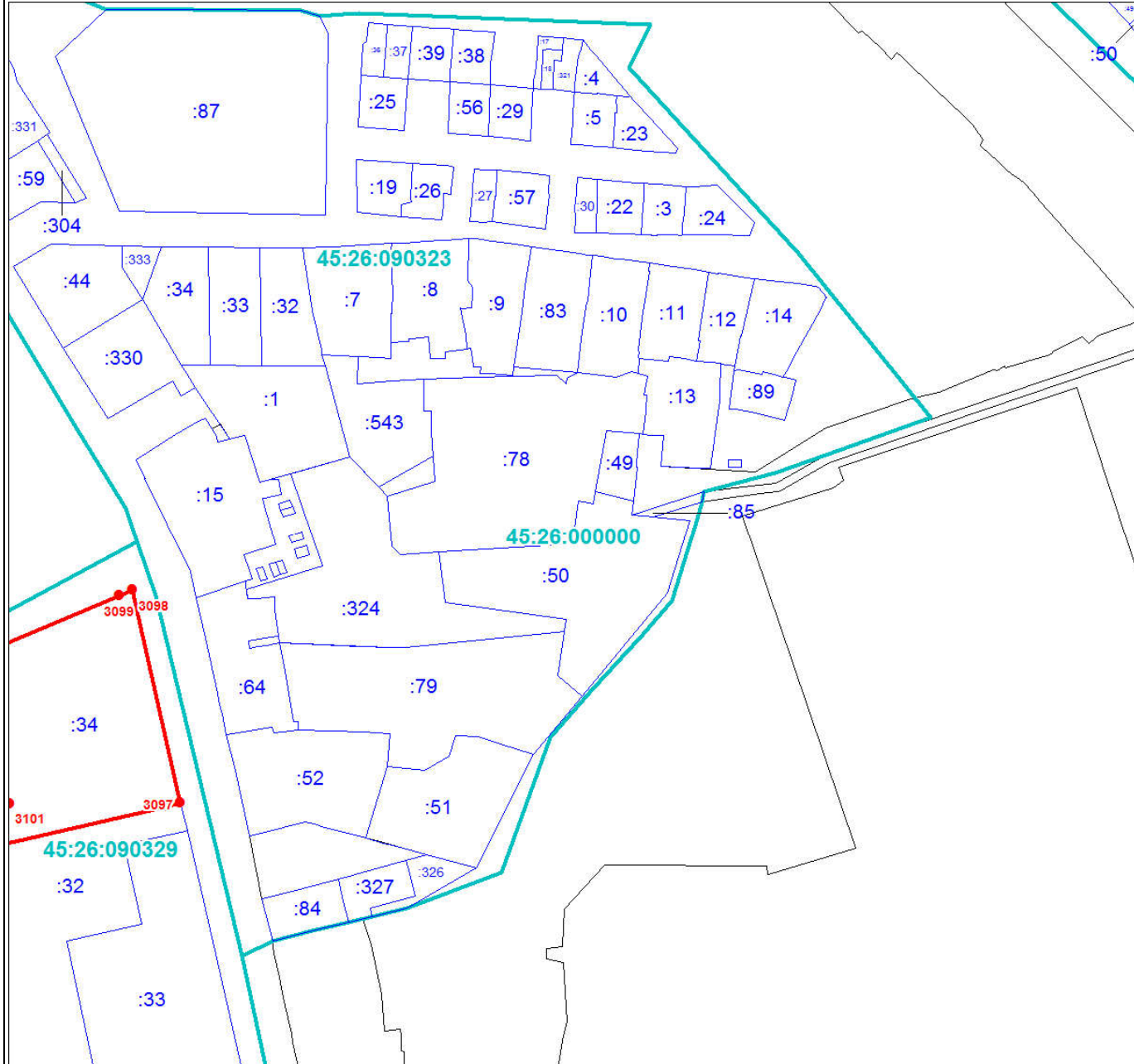
Место для оттиска печати (при наличии) лица, составившего описание местоположения границ объекта



Раздел 4

План границ объекта

Выносной лист № 65



Масштаб 1:3000

Используемые условные знаки и обозначения:

Условные обозначения представлены на листе 157

Подпись _____

Дата 24 июня 2024 г.

Место для оттиска печати (при наличии) лица, составившего описание местоположения границ объекта



План границ объекта

Выносной лист № 66



Масштаб 1:3000

Используемые условные знаки и обозначения:

Условные обозначения представлены на листе 157

Подпись _____

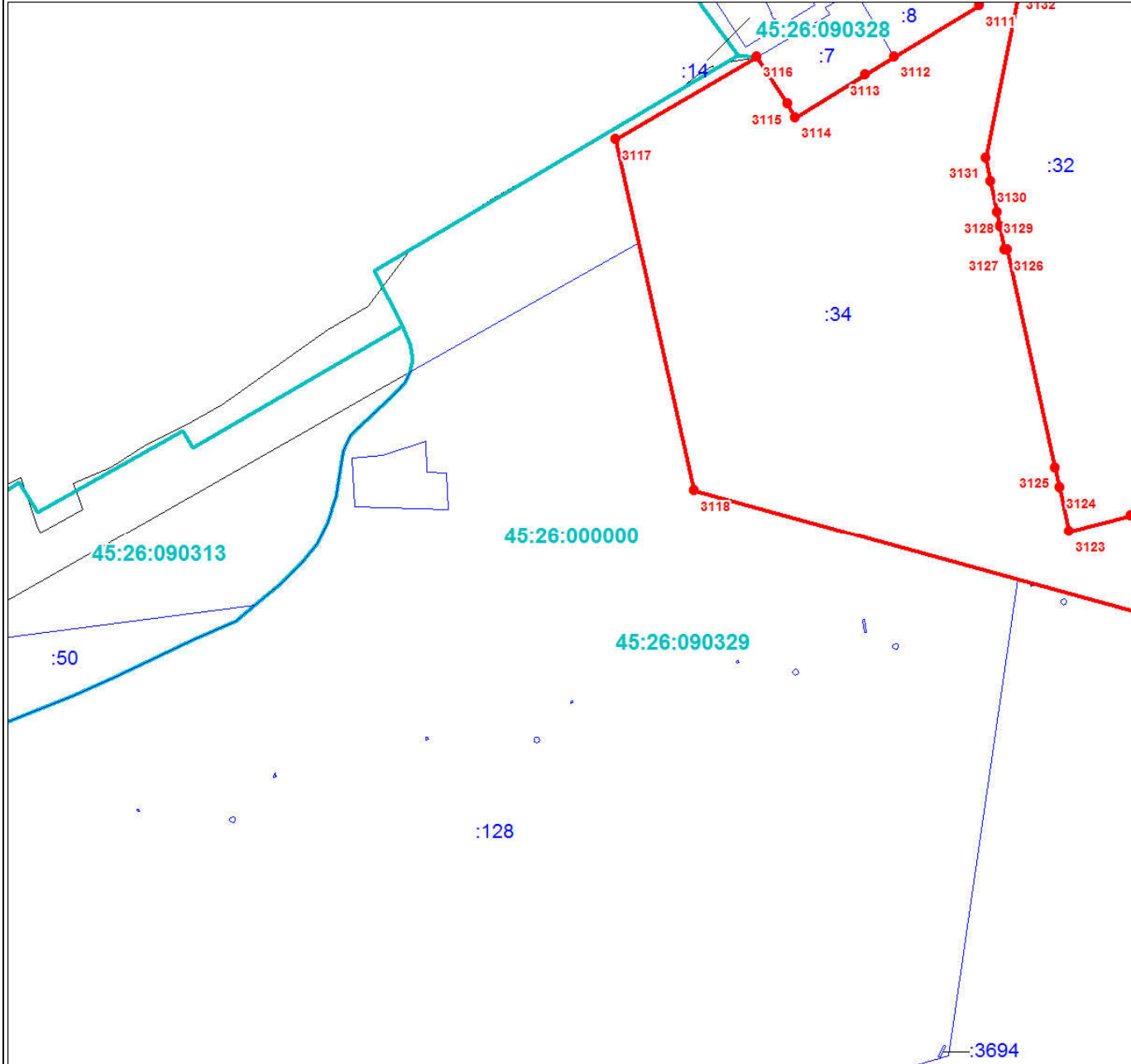
Дата 24 июня 2024 г.

Место для оттиска печати (при наличии) лица, составившего описание местоположения границ объекта



План границ объекта

Выносной лист № 67



Масштаб 1:3000

Используемые условные знаки и обозначения:

Условные обозначения представлены на листе 157

Подпись _____

Дата 24 июня 2024 г.

Место для оттиска печати (при наличии) лица, составившего описание местоположения границ объекта



План границ объекта

Выносной лист № 68



Масштаб 1:3000

Используемые условные знаки и обозначения:

Условные обозначения представлены на листе 157

Подпись _____

Дата 24 июня 2024 г.

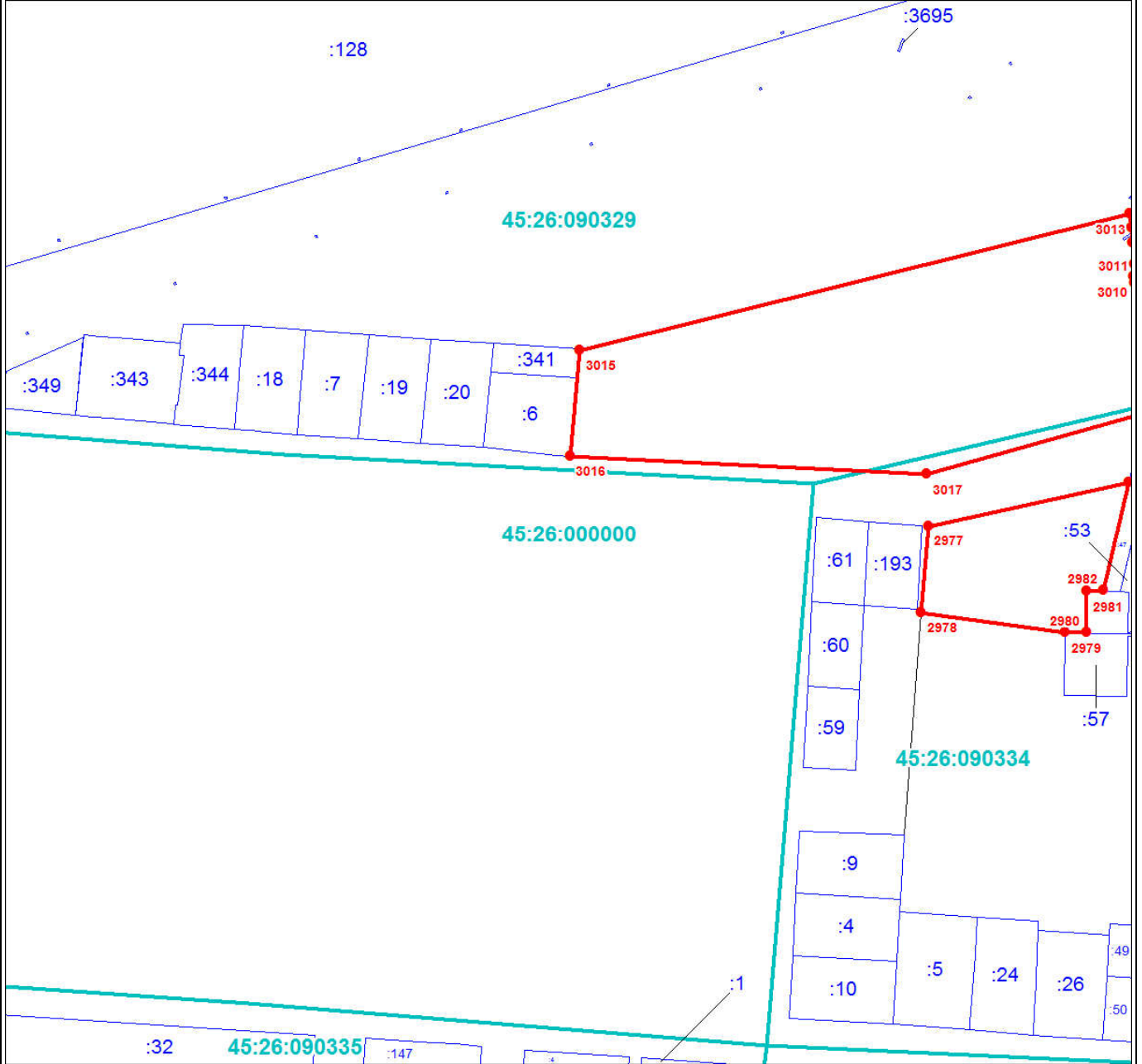
Место для оттиска печати (при наличии) лица, составившего описание местоположения границ объекта



Раздел 4

План границ объекта

Выносной лист № 69



Масштаб 1:3000

Используемые условные знаки и обозначения:

Условные обозначения представлены на листе 157

Подпись _____

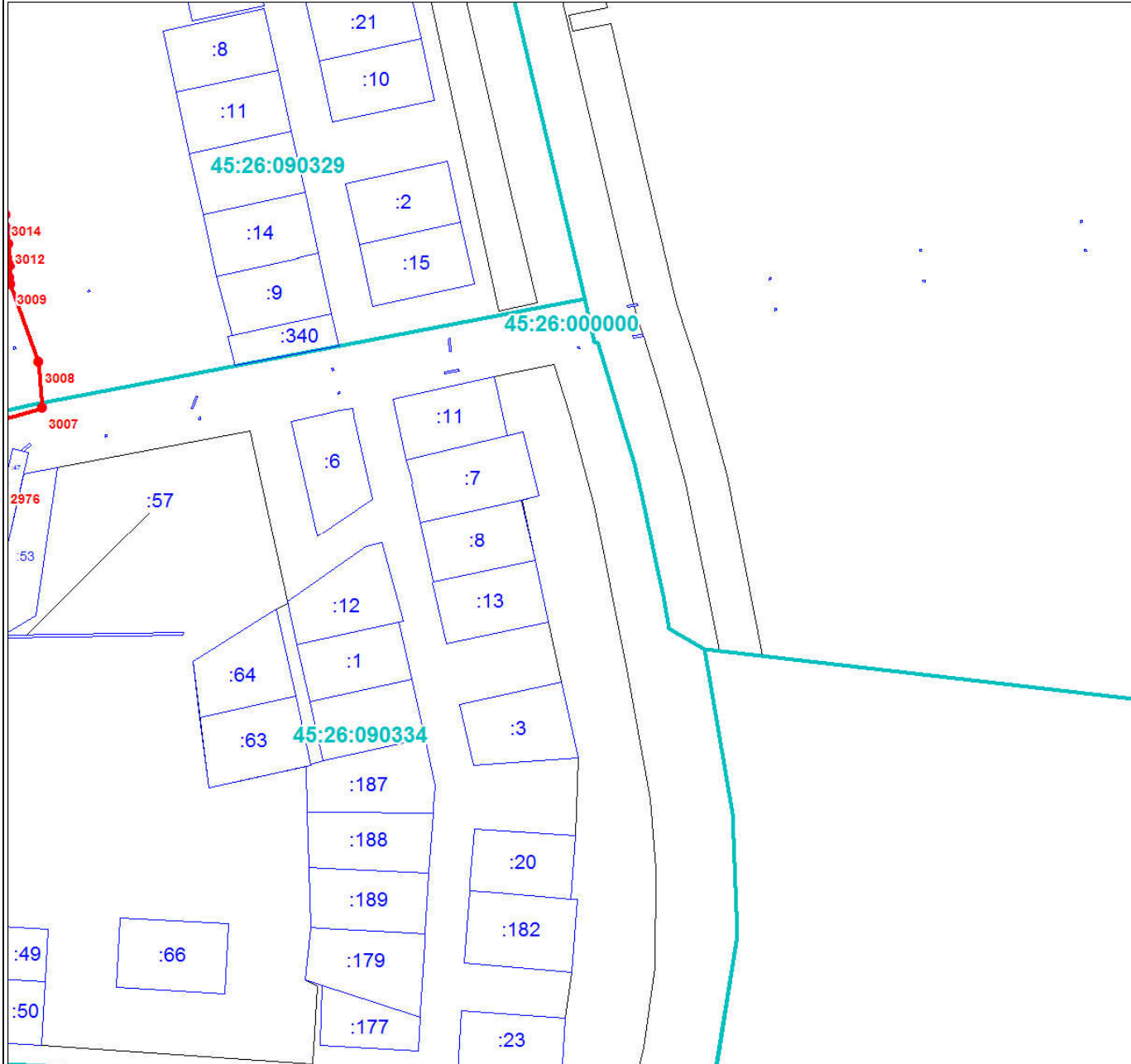
Дата 24 июня 2024 г.

Место для оттиска печати (при наличии) лица, составившего описание местоположения границ объекта



План границ объекта

Выносной лист № 70



Масштаб 1:3000

Используемые условные знаки и обозначения:

Условные обозначения представлены на листе 157

Подпись _____

Дата 24 июня 2024 г.

Место для оттиска печати (при наличии) лица, составившего описание местоположения границ объекта



ОПИСАНИЕ МЕСТОПОЛОЖЕНИЯ ГРАНИЦ

Территориальная зона учреждений общего образования г. Шадринск Шадринского городского округа Курганской области (Б.2.2.)

(наименование объекта, местоположение границ которого описано (далее - объект))

Раздел 1

Сведения об объекте		
№ п/п	Характеристики объекта	Описание характеристик
1	2	3
1	Местоположение объекта	Курганская область, Шадринск г
2	Площадь объекта ± величина погрешности определения площади ($P \pm \Delta P$), м ²	490923 ± 2452
3	Иные характеристики объекта	<p>1. Виды разрешенного использования земельных участков и объектов капитального строительства:</p> <p>1.1. Основные виды использования:</p> <p>1) Дошкольное, начальное и среднее общее образование Предельные размеры земельных участков: Предельный максимальный размер земельного участка 50000 кв.м</p> <p>2) Среднее и высшее профессиональное образование Предельные размеры земельных участков: Предельный максимальный размер земельного участка 50000 кв.м</p> <p>3) Земельные участки (территории) общего пользования Предельные размеры земельных участков: Предельный максимальный размер земельного участка 50000 кв.м</p> <p>4) Коммунальное обслуживание Предельные размеры земельных участков: Предельный максимальный размер земельного участка 50000 кв.м</p> <p>5) Стоянки транспорта общего пользования Предельные размеры земельных участков: Предельный максимальный размер земельного участка 50000 кв.м</p> <p>6) Связь Предельные размеры земельных участков: Предельный максимальный размер земельного участка 50000 кв.м</p> <p>1.2. Условно-разрешенные виды использования:</p> <p>1) Обеспечение занятий спортом в помещении Предельные размеры земельных участков: Предельный максимальный размер земельного участка 50000 кв.м</p> <p>2) Площадки для занятий спортом Предельные размеры земельных участков: Предельный максимальный размер земельного участка 50000 кв.м</p> <p>3) Оборудованные площадки для занятий спортом Предельные размеры земельных участков: Предельный максимальный размер земельного участка 50000 кв.м</p> <p>4) Служебные гаражи Предельные размеры земельных участков: Предельный максимальный размер земельного участка 50000 кв.м</p>

Раздел 2

Сведения о местоположении границ объекта

1. Система координат МСК-45, зона 2

2. Сведения о характерных точках границ объекта

Обозначение характерных точек границ	Координаты, м		Метод определения координат характерной точки	Средняя квадратическая погрешность положения характерной точки (M _t), м	Описание обозначения точки на местности (при наличии)
	X	Y			
1	2	3	4	5	6
1	509461.82	2273645.44	Картометрический метод	1	-
2	509477.96	2273642.09	Картометрический метод	1	-
3	509479.62	2273641.70	Картометрический метод	1	-
4	509481.32	2273639.68	Картометрический метод	1	-
5	509482.53	2273637.36	Картометрический метод	1	-
6	509485.70	2273633.28	Картометрический метод	1	-
7	509486.27	2273630.73	Картометрический метод	1	-
8	509484.44	2273621.17	Картометрический метод	1	-
9	509497.99	2273617.55	Картометрический метод	1	-
10	509503.52	2273617.40	Картометрический метод	1	-
11	509505.64	2273618.09	Картометрический метод	1	-
12	509530.63	2273614.44	Картометрический метод	1	-
13	509555.93	2273610.77	Картометрический метод	1	-
14	509555.19	2273607.05	Картометрический метод	1	-
15	509548.92	2273571.11	Картометрический метод	1	-
16	509546.85	2273568.95	Картометрический метод	1	-
17	509516.25	2273573.66	Картометрический метод	1	-
18	509497.20	2273576.58	Картометрический метод	1	-
19	509491.49	2273578.15	Картометрический метод	1	-
20	509489.93	2273570.86	Картометрический метод	1	-
21	509483.05	2273572.23	Картометрический метод	1	-
22	509449.15	2273577.84	Картометрический метод	1	-
23	509451.02	2273588.08	Картометрический метод	1	-
24	509453.57	2273600.88	Картометрический метод	1	-
1	509461.82	2273645.44	Картометрический метод	1	-

Сведения о местоположении границ объекта

1. Система координат МСК-45, зона 2

2. Сведения о характерных точках границ объекта

Обозначение характерных точек границ	Координаты, м		Метод определения координат характерной точки	Средняя квадратическая погрешность положения характерной точки (M _t), м	Описание обозначения точки на местности (при наличии)
	X	Y			
					-
25	508539.59	2273752.07	Геодезический метод	0.1	-
26	508564.41	2273747.07	Геодезический метод	0.1	-
27	508572.69	2273744.58	Геодезический метод	0.1	-
28	508589.74	2273740.86	Геодезический метод	0.1	-
29	508601.05	2273737.89	Геодезический метод	0.1	-
30	508611.39	2273735.93	Геодезический метод	0.1	-
31	508612.71	2273738.99	Геодезический метод	0.1	-
32	508616.42	2273751.99	Геодезический метод	0.1	-
33	508623.82	2273750.08	Геодезический метод	0.1	-
34	508628.78	2273748.47	Геодезический метод	0.1	-
35	508642.86	2273744.33	Геодезический метод	0.1	-
36	508642.69	2273743.69	Геодезический метод	0.1	-
37	508653.69	2273740.76	Геодезический метод	0.1	-
38	508651.59	2273728.49	Геодезический метод	0.1	-
39	508647.00	2273705.62	Геодезический метод	0.1	Долговременный межевой знак
40	508643.45	2273691.25	Геодезический метод	0.1	Долговременный межевой знак
41	508639.76	2273675.82	Геодезический метод	0.1	-
42	508638.59	2273671.02	Геодезический метод	0.1	-
43	508637.22	2273664.78	Геодезический метод	0.1	-
44	508635.20	2273654.32	Геодезический метод	0.1	-
45	508630.95	2273655.65	Геодезический метод	0.1	-
46	508619.83	2273659.12	Геодезический метод	0.1	-
47	508615.43	2273639.74	Геодезический метод	0.1	-
48	508612.10	2273619.13	Геодезический метод	0.1	-
49	508593.09	2273623.09	Геодезический метод	0.1	-
50	508593.08	2273625.30	Геодезический метод	0.1	-
51	508594.77	2273633.28	Геодезический метод	0.1	-
52	508596.58	2273633.13	Геодезический метод	0.1	-
53	508602.06	2273664.72	Геодезический метод	0.1	-
54	508587.25	2273668.99	Геодезический метод	0.1	-
55	508577.42	2273665.48	Геодезический метод	0.1	-
56	508565.31	2273668.15	Геодезический метод	0.1	-
57	508554.00	2273670.67	Геодезический метод	0.1	-
58	508532.78	2273675.47	Геодезический метод	0.1	-
59	508523.61	2273677.42	Геодезический метод	0.1	-
60	508523.42	2273677.45	Геодезический метод	0.1	-
61	508538.50	2273747.03	Геодезический метод	0.1	-
62	508539.35	2273750.95	Геодезический метод	0.1	-
25	508539.59	2273752.07	Геодезический метод	0.1	-
					-
63	508221.26	2273855.29	Картометрический метод	1	-
64	508237.26	2273851.49	Картометрический метод	1	-

Сведения о местоположении границ объекта					
1. Система координат МСК-45, зона 2					
2. Сведения о характерных точках границ объекта					
Обозначение характерных точек границ	Координаты, м		Метод определения координат характерной точки	Средняя квадратическая погрешность положения характерной точки (M _t), м	Описание обозначения точки на местности (при наличии)
	X	Y			
65	508245.44	2273849.71	Картометрический метод	1	-
66	508245.54	2273849.87	Картометрический метод	1	-
67	508252.66	2273848.39	Картометрический метод	1	-
68	508258.24	2273846.98	Картометрический метод	1	-
69	508262.35	2273846.08	Картометрический метод	1	-
70	508268.19	2273844.85	Картометрический метод	1	-
71	508270.74	2273844.20	Картометрический метод	1	-
72	508283.69	2273841.44	Картометрический метод	1	-
73	508279.97	2273821.74	Картометрический метод	1	-
74	508276.71	2273806.74	Картометрический метод	1	-
75	508274.80	2273797.89	Картометрический метод	1	-
76	508272.84	2273788.80	Картометрический метод	1	-
77	508270.70	2273778.89	Картометрический метод	1	-
78	508266.64	2273760.17	Картометрический метод	1	-
79	508265.33	2273754.82	Картометрический метод	1	-
80	508264.07	2273749.21	Картометрический метод	1	-
81	508262.75	2273743.35	Картометрический метод	1	-
82	508260.15	2273731.16	Картометрический метод	1	-
83	508265.95	2273729.66	Картометрический метод	1	-
84	508267.58	2273728.29	Картометрический метод	1	-
85	508268.95	2273727.99	Картометрический метод	1	-
86	508269.90	2273727.89	Картометрический метод	1	-
87	508268.00	2273718.69	Картометрический метод	1	-
88	508265.21	2273710.88	Картометрический метод	1	-
89	508263.50	2273709.75	Картометрический метод	1	-
90	508263.31	2273708.58	Картометрический	1	-

Сведения о местоположении границ объекта					
1. Система координат МСК-45, зона 2					
2. Сведения о характерных точках границ объекта					
Обозначение характерных точек границ	Координаты, м		Метод определения координат характерной точки	Средняя квадратическая погрешность положения характерной точки (M _t), м	Описание обозначения точки на местности (при наличии)
	X	Y			
			метод		
91	508261.13	2273700.60	Картометрический метод	1	-
92	508260.34	2273697.32	Картометрический метод	1	-
93	508259.00	2273691.83	Картометрический метод	1	-
94	508252.87	2273693.09	Картометрический метод	1	-
95	508247.13	2273694.19	Картометрический метод	1	-
96	508241.35	2273695.71	Картометрический метод	1	-
97	508250.05	2273733.43	Картометрический метод	1	-
98	508229.68	2273738.50	Картометрический метод	1	-
99	508214.21	2273742.88	Картометрический метод	1	-
100	508214.01	2273740.60	Картометрический метод	1	-
101	508212.67	2273733.35	Картометрический метод	1	-
102	508211.27	2273733.58	Картометрический метод	1	-
103	508205.25	2273734.58	Картометрический метод	1	-
104	508207.36	2273744.43	Картометрический метод	1	-
105	508197.59	2273747.06	Картометрический метод	1	-
106	508196.72	2273750.75	Картометрический метод	1	-
107	508201.84	2273768.66	Картометрический метод	1	-
108	508204.93	2273779.51	Картометрический метод	1	-
109	508205.35	2273780.96	Картометрический метод	1	-
110	508205.62	2273781.90	Картометрический метод	1	-
111	508207.96	2273789.96	Картометрический метод	1	-
112	508211.35	2273804.29	Картометрический метод	1	-
113	508211.55	2273805.14	Картометрический метод	1	-
114	508213.80	2273813.18	Картометрический метод	1	-
115	508215.56	2273820.29	Картометрический метод	1	-

Сведения о местоположении границ объекта					
1. Система координат МСК-45, зона 2					
2. Сведения о характерных точках границ объекта					
Обозначение характерных точек границ	Координаты, м		Метод определения координат характерной точки	Средняя квадратическая погрешность положения характерной точки (M _t), м	Описание обозначения точки на местности (при наличии)
	X	Y			
116	508211.86	2273821.05	Картометрический метод	1	-
117	508215.56	2273834.44	Картометрический метод	1	-
118	508217.24	2273840.56	Картометрический метод	1	-
119	508217.77	2273842.54	Картометрический метод	1	-
120	508219.44	2273848.63	Картометрический метод	1	-
63	508221.26	2273855.29	Картометрический метод	1	-
					-
121	509425.49	2274047.81	Геодезический метод	0.1	-
122	509438.13	2274045.45	Геодезический метод	0.1	-
123	509442.58	2274045.74	Геодезический метод	0.1	-
124	509442.92	2274044.11	Геодезический метод	0.1	-
125	509444.21	2274043.75	Геодезический метод	0.1	-
126	509447.28	2274042.40	Геодезический метод	0.1	-
127	509471.03	2274036.42	Геодезический метод	0.1	-
128	509473.94	2274034.74	Геодезический метод	0.1	-
129	509474.79	2274038.57	Геодезический метод	0.1	-
130	509497.29	2274033.62	Геодезический метод	0.1	-
131	509498.09	2274032.30	Геодезический метод	0.1	-
132	509504.10	2274030.68	Геодезический метод	0.1	-
133	509503.20	2274026.11	Геодезический метод	0.1	-
134	509511.46	2274007.44	Геодезический метод	0.1	-
135	509510.98	2274002.04	Геодезический метод	0.1	-
136	509521.05	2274000.93	Геодезический метод	0.1	-
137	509521.92	2274005.82	Геодезический метод	0.1	-
138	509529.44	2274005.12	Геодезический метод	0.1	-
139	509527.02	2273989.23	Геодезический метод	0.1	Долговременный межевой знак
140	509519.27	2273990.49	Геодезический метод	0.1	Долговременный межевой знак
141	509518.60	2273987.70	Геодезический метод	0.1	Долговременный межевой знак
142	509509.90	2273989.20	Геодезический метод	0.1	Долговременный межевой знак
143	509507.51	2273964.40	Геодезический метод	0.1	Долговременный межевой знак
144	509516.93	2273958.28	Геодезический метод	0.1	Долговременный межевой знак
145	509534.51	2273955.93	Геодезический метод	0.1	Долговременный межевой знак
146	509552.68	2273953.38	Геодезический метод	0.1	-
147	509573.89	2273949.83	Геодезический метод	0.1	-
148	509573.52	2273947.63	Геодезический метод	0.1	-
149	509571.30	2273934.94	Геодезический метод	0.1	-

Сведения о местоположении границ объекта					
1. Система координат МСК-45, зона 2					
2. Сведения о характерных точках границ объекта					
Обозначение характерных точек границ	Координаты, м		Метод определения координат характерной точки	Средняя квадратическая погрешность положения характерной точки (M _t), м	Описание обозначения точки на местности (при наличии)
	X	Y			
150	509574.32	2273933.16	Геодезический метод	0.1	-
151	509579.74	2273932.40	Геодезический метод	0.1	-
152	509579.36	2273929.53	Геодезический метод	0.1	-
153	509578.90	2273926.03	Геодезический метод	0.1	Долговременный межевой знак
154	509594.33	2273923.82	Геодезический метод	0.1	Долговременный межевой знак
155	509607.53	2273921.40	Геодезический метод	0.1	Долговременный межевой знак
156	509605.41	2273909.72	Геодезический метод	0.1	Долговременный межевой знак
157	509605.13	2273908.31	Геодезический метод	0.1	Долговременный межевой знак
158	509598.27	2273865.37	Геодезический метод	0.1	Долговременный межевой знак
159	509597.37	2273863.02	Геодезический метод	0.1	Долговременный межевой знак
160	509570.56	2273868.26	Геодезический метод	0.1	Долговременный межевой знак
161	509449.79	2273889.11	Картометрический метод	1	-
162	509439.05	2273897.56	Геодезический метод	0.1	-
163	509442.56	2273928.51	Геодезический метод	0.1	-
164	509445.81	2273946.95	Геодезический метод	0.1	-
165	509446.06	2273950.96	Геодезический метод	0.1	-
166	509430.37	2273954.12	Геодезический метод	0.1	-
167	509428.95	2273954.36	Геодезический метод	0.1	-
168	509405.14	2273958.92	Геодезический метод	0.1	-
169	509416.81	2274012.51	Геодезический метод	0.1	-
121	509425.49	2274047.81	Геодезический метод	0.1	-
					-
170	510189.82	2274074.22	Картометрический метод	1	-
171	510254.47	2274052.80	Картометрический метод	1	-
172	510242.59	2274013.72	Картометрический метод	1	-
173	510229.41	2273972.20	Картометрический метод	1	-
174	510162.38	2273996.63	Картометрический метод	1	-
175	510175.65	2274034.43	Картометрический метод	1	-
170	510189.82	2274074.22	Картометрический метод	1	-
					-
176	509054.74	2274117.19	Геодезический метод	0.1	-
177	509060.81	2274115.95	Геодезический метод	0.1	-
178	509074.65	2274113.16	Геодезический метод	0.1	-

Сведения о местоположении границ объекта

1. Система координат МСК-45, зона 2

2. Сведения о характерных точках границ объекта

Обозначение характерных точек границ	Координаты, м		Метод определения координат характерной точки	Средняя квадратическая погрешность положения характерной точки (M _t), м	Описание обозначения точки на местности (при наличии)
	X	Y			
179	509076.14	2274112.87	Геодезический метод	0.1	-
180	509086.35	2274110.76	Геодезический метод	0.1	-
181	509104.91	2274107.14	Геодезический метод	0.1	-
182	509104.48	2274102.43	Геодезический метод	0.1	-
183	509112.15	2274100.45	Геодезический метод	0.1	-
184	509111.16	2274095.51	Геодезический метод	0.1	-
185	509110.42	2274091.72	Геодезический метод	0.1	-
186	509109.66	2274087.89	Геодезический метод	0.1	-
187	509108.88	2274084.01	Геодезический метод	0.1	-
188	509108.28	2274080.97	Геодезический метод	0.1	-
189	509107.77	2274078.41	Геодезический метод	0.1	-
190	509106.66	2274072.80	Геодезический метод	0.1	-
191	509106.03	2274069.60	Геодезический метод	0.1	-
192	509104.74	2274063.21	Геодезический метод	0.1	-
193	509105.45	2274063.04	Геодезический метод	0.1	-
194	509105.69	2274062.97	Геодезический метод	0.1	-
195	509105.61	2274062.68	Геодезический метод	0.1	-
196	509104.57	2274058.67	Геодезический метод	0.1	-
197	509103.56	2274054.83	Геодезический метод	0.1	-
198	509102.57	2274051.00	Геодезический метод	0.1	-
199	509102.33	2274051.06	Геодезический метод	0.1	-
200	509102.02	2274049.68	Геодезический метод	0.1	-
201	509102.25	2274049.64	Геодезический метод	0.1	-
202	509105.76	2274048.75	Геодезический метод	0.1	-
203	509109.36	2274047.84	Картометрический метод	1	-
204	509113.08	2274046.96	Картометрический метод	1	-
205	509116.62	2274045.74	Геодезический метод	0.1	-
206	509137.53	2274041.27	Геодезический метод	0.1	-
207	509136.69	2274037.36	Геодезический метод	0.1	-
208	509101.95	2274045.54	Геодезический метод	0.1	-
209	509093.33	2274020.96	Геодезический метод	0.1	-
210	509060.72	2274028.70	Геодезический метод	0.1	-
211	509059.59	2274033.69	Геодезический метод	0.1	-
212	509060.17	2274036.81	Геодезический метод	0.1	-
213	509058.07	2274037.21	Геодезический метод	0.1	-
214	509039.26	2274040.22	Геодезический метод	0.1	-
215	509039.48	2274041.30	Геодезический метод	0.1	-
216	509041.27	2274050.78	Геодезический метод	0.1	-
217	509042.20	2274055.78	Геодезический метод	0.1	-
218	509043.48	2274062.57	Геодезический метод	0.1	-
219	509045.62	2274071.51	Геодезический метод	0.1	-
220	509046.89	2274078.71	Геодезический метод	0.1	-
221	509048.20	2274084.66	Геодезический метод	0.1	-
222	509049.07	2274088.54	Геодезический метод	0.1	-
223	509052.79	2274105.96	Геодезический метод	0.1	-

Сведения о местоположении границ объекта					
1. Система координат МСК-45, зона 2					
2. Сведения о характерных точках границ объекта					
Обозначение характерных точек границ	Координаты, м		Метод определения координат характерной точки	Средняя квадратическая погрешность положения характерной точки (M _t), м	Описание обозначения точки на местности (при наличии)
	X	Y			
224	509053.84	2274111.83	Геодезический метод	0.1	-
225	509054.03	2274112.74	Геодезический метод	0.1	-
176	509054.74	2274117.19	Геодезический метод	0.1	-
					-
226	508104.95	2274142.55	Картометрический метод	1	-
227	508139.53	2274135.43	Картометрический метод	1	-
228	508136.06	2274117.59	Картометрический метод	1	-
229	508134.88	2274110.94	Картометрический метод	1	-
230	508133.53	2274111.11	Картометрический метод	1	-
231	508132.99	2274107.94	Картометрический метод	1	-
232	508135.83	2274106.93	Картометрический метод	1	-
233	508135.12	2274103.17	Картометрический метод	1	-
234	508135.32	2274103.19	Картометрический метод	1	-
235	508134.70	2274099.23	Картометрический метод	1	-
236	508134.51	2274098.49	Картометрический метод	1	-
237	508137.52	2274097.89	Картометрический метод	1	-
238	508160.31	2274092.66	Картометрический метод	1	-
239	508158.39	2274074.33	Картометрический метод	1	-
240	508132.05	2274079.93	Картометрический метод	1	-
241	508125.11	2274043.62	Картометрический метод	1	-
242	508087.18	2274050.46	Картометрический метод	1	-
243	508097.51	2274104.55	Картометрический метод	1	-
226	508104.95	2274142.55	Картометрический метод	1	-
					-
244	508471.91	2274227.19	Картометрический метод	1	-
245	508485.16	2274225.04	Картометрический метод	1	-
246	508501.54	2274222.48	Картометрический метод	1	-
247	508512.93	2274220.69	Картометрический метод	1	-

Сведения о местоположении границ объекта					
1. Система координат МСК-45, зона 2					
2. Сведения о характерных точках границ объекта					
Обозначение характерных точек границ	Координаты, м		Метод определения координат характерной точки	Средняя квадратическая погрешность положения характерной точки (M _t), м	Описание обозначения точки на местности (при наличии)
	X	Y			
248	508519.29	2274218.64	Картометрический метод	1	-
249	508520.98	2274226.62	Картометрический метод	1	-
250	508526.16	2274225.96	Картометрический метод	1	-
251	508531.29	2274225.32	Картометрический метод	1	-
252	508535.82	2274224.72	Картометрический метод	1	-
253	508538.75	2274224.35	Картометрический метод	1	-
254	508541.72	2274223.97	Картометрический метод	1	-
255	508544.66	2274223.60	Картометрический метод	1	-
256	508547.61	2274223.21	Картометрический метод	1	-
257	508550.63	2274222.83	Картометрический метод	1	-
258	508553.08	2274222.51	Картометрический метод	1	-
259	508552.39	2274217.04	Картометрический метод	1	-
260	508550.72	2274206.60	Картометрический метод	1	-
261	508558.79	2274205.24	Картометрический метод	1	-
262	508602.49	2274196.71	Картометрический метод	1	-
263	508581.81	2274077.18	Картометрический метод	1	-
264	508581.62	2274076.14	Картометрический метод	1	-
265	508500.71	2274091.04	Картометрический метод	1	-
266	508441.00	2274102.03	Картометрический метод	1	-
267	508436.12	2274103.02	Картометрический метод	1	-
268	508440.57	2274124.40	Картометрический метод	1	-
269	508442.95	2274134.99	Картометрический метод	1	-
270	508444.54	2274144.12	Картометрический метод	1	-
271	508446.81	2274155.29	Картометрический метод	1	-
272	508449.06	2274166.60	Картометрический метод	1	-
273	508451.31	2274175.63	Картометрический	1	-

Сведения о местоположении границ объекта					
1. Система координат МСК-45, зона 2					
2. Сведения о характерных точках границ объекта					
Обозначение характерных точек границ	Координаты, м		Метод определения координат характерной точки	Средняя квадратическая погрешность положения характерной точки (M _t), м	Описание обозначения точки на местности (при наличии)
	X	Y			
			метод		
274	508452.95	2274182.12	Картометрический метод	1	-
275	508457.14	2274198.28	Картометрический метод	1	-
276	508464.06	2274202.44	Картометрический метод	1	-
277	508466.31	2274203.59	Картометрический метод	1	-
244	508471.91	2274227.19	Картометрический метод	1	-
					-
278	508276.07	2274264.98	Геодезический метод	0.1	-
279	508317.52	2274256.86	Геодезический метод	0.1	-
280	508303.71	2274192.87	Геодезический метод	0.1	-
281	508280.91	2274197.11	Геодезический метод	0.1	-
282	508276.91	2274195.91	Геодезический метод	0.1	-
283	508273.71	2274197.28	Геодезический метод	0.1	-
284	508265.04	2274213.59	Геодезический метод	0.1	-
278	508276.07	2274264.98	Геодезический метод	0.1	-
					-
285	508912.57	2274345.28	Геодезический метод	0.1	-
286	508915.50	2274344.66	Геодезический метод	0.1	-
287	508940.98	2274339.24	Геодезический метод	0.1	-
288	508946.53	2274338.06	Геодезический метод	0.1	-
289	508950.60	2274337.45	Геодезический метод	0.1	-
290	508950.50	2274337.02	Геодезический метод	0.1	-
291	508957.55	2274335.53	Геодезический метод	0.1	-
292	508960.51	2274334.92	Геодезический метод	0.1	-
293	508963.35	2274334.30	Геодезический метод	0.1	-
294	508966.26	2274333.62	Геодезический метод	0.1	Долговременный межевой знак
295	508969.14	2274332.94	Геодезический метод	0.1	Долговременный межевой знак
296	508971.99	2274332.28	Геодезический метод	0.1	-
297	508974.95	2274331.58	Геодезический метод	0.09	-
298	508974.18	2274327.61	Геодезический метод	0.1	-
299	508976.31	2274327.19	Геодезический метод	0.1	-
300	508976.03	2274325.58	Геодезический метод	0.1	-
301	508974.77	2274325.82	Геодезический метод	0.1	-
302	508974.01	2274320.97	Геодезический метод	0.1	-
303	508973.39	2274317.01	Геодезический метод	0.1	-
304	508986.67	2274314.85	Геодезический метод	0.1	-
305	508986.51	2274313.82	Геодезический метод	0.1	-
306	508984.82	2274304.06	Геодезический метод	0.1	-
307	508982.85	2274291.03	Геодезический метод	0.1	-
308	508981.81	2274290.86	Геодезический метод	0.1	-
309	508978.24	2274272.16	Геодезический метод	0.1	-

Сведения о местоположении границ объекта

1. Система координат МСК-45, зона 2

2. Сведения о характерных точках границ объекта

Обозначение характерных точек границ	Координаты, м		Метод определения координат характерной точки	Средняя квадратическая погрешность положения характерной точки (M _t), м	Описание обозначения точки на местности (при наличии)
	X	Y			
310	508975.88	2274272.63	Геодезический метод	0.1	-
311	508975.79	2274272.26	Геодезический метод	0.09	-
312	508972.19	2274272.94	Геодезический метод	0.09	-
313	508968.84	2274273.58	Геодезический метод	0.1	-
314	508961.08	2274275.02	Геодезический метод	0.1	-
315	508958.03	2274275.44	Геодезический метод	0.1	-
316	508956.92	2274269.71	Геодезический метод	0.1	-
317	508955.77	2274263.82	Геодезический метод	0.1	-
318	508952.03	2274242.78	Геодезический метод	0.1	-
319	508909.32	2274252.14	Геодезический метод	0.1	-
320	508916.08	2274283.37	Геодезический метод	0.1	-
321	508917.77	2274291.15	Геодезический метод	0.1	-
322	508868.70	2274301.61	Геодезический метод	0.1	-
323	508870.29	2274309.38	Геодезический метод	0.1	-
324	508872.72	2274321.37	Геодезический метод	0.1	-
325	508874.14	2274327.88	Геодезический метод	0.1	-
326	508901.07	2274322.90	Геодезический метод	0.1	-
327	508903.86	2274337.10	Геодезический метод	0.1	-
328	508910.81	2274336.20	Геодезический метод	0.1	-
285	508912.57	2274345.28	Геодезический метод	0.1	-
					-
329	508725.90	2274425.27	Геодезический метод	0.1	-
330	508729.90	2274424.28	Геодезический метод	0.1	-
331	508733.19	2274424.51	Геодезический метод	0.1	-
332	508734.07	2274424.56	Геодезический метод	0.1	-
333	508734.09	2274423.86	Геодезический метод	0.1	-
334	508738.73	2274423.28	Геодезический метод	0.1	-
335	508738.78	2274423.73	Геодезический метод	0.1	-
336	508739.55	2274424.19	Геодезический метод	0.1	-
337	508779.20	2274416.30	Геодезический метод	0.1	-
338	508778.30	2274411.47	Геодезический метод	0.1	-
339	508773.18	2274383.78	Геодезический метод	0.1	-
340	508775.36	2274383.35	Геодезический метод	0.1	-
341	508774.80	2274379.53	Геодезический метод	0.1	-
342	508772.67	2274379.93	Геодезический метод	0.1	-
343	508770.81	2274369.52	Геодезический метод	0.1	-
344	508762.53	2274371.19	Геодезический метод	0.1	-
345	508755.56	2274335.60	Геодезический метод	0.1	-
346	508754.71	2274331.94	Геодезический метод	0.1	-
347	508754.03	2274330.95	Геодезический метод	0.1	-
348	508752.66	2274330.97	Геодезический метод	0.1	-
349	508744.97	2274332.39	Геодезический метод	0.1	-
350	508744.92	2274331.02	Геодезический метод	0.1	-
351	508710.11	2274336.95	Геодезический метод	0.1	-
352	508710.17	2274337.70	Геодезический метод	0.1	-
353	508709.32	2274337.85	Геодезический метод	0.1	-
354	508710.00	2274343.32	Геодезический метод	0.1	-

Сведения о местоположении границ объекта

1. Система координат МСК-45, зона 2

2. Сведения о характерных точках границ объекта

Обозначение характерных точек границ	Координаты, м		Метод определения координат характерной точки	Средняя квадратическая погрешность положения характерной точки (M _t), м	Описание обозначения точки на местности (при наличии)
	X	Y			
355	508710.55	2274346.98	Геодезический метод	0.1	-
356	508710.82	2274347.78	Геодезический метод	0.1	-
357	508710.95	2274347.70	Геодезический метод	0.1	-
358	508714.42	2274366.61	Геодезический метод	0.1	-
359	508711.21	2274367.26	Геодезический метод	0.1	-
360	508700.29	2274369.52	Геодезический метод	0.1	-
361	508700.90	2274373.02	Геодезический метод	0.1	-
362	508702.20	2274380.53	Геодезический метод	0.1	-
363	508703.89	2274388.66	Геодезический метод	0.1	-
364	508705.59	2274398.27	Геодезический метод	0.1	-
365	508707.58	2274410.73	Геодезический метод	0.1	-
366	508722.30	2274407.38	Геодезический метод	0.1	-
367	508724.09	2274417.01	Геодезический метод	0.1	-
329	508725.90	2274425.27	Геодезический метод	0.1	-
					-
368	508295.12	2274460.51	Геодезический метод	0.1	-
369	508361.77	2274445.15	Геодезический метод	0.1	-
370	508364.85	2274440.30	Геодезический метод	0.1	-
371	508360.18	2274416.66	Геодезический метод	0.1	-
372	508359.21	2274412.68	Геодезический метод	0.1	-
373	508358.81	2274410.90	Геодезический метод	0.1	-
374	508355.98	2274398.03	Геодезический метод	0.1	-
375	508348.97	2274366.22	Геодезический метод	0.1	-
376	508346.51	2274355.05	Геодезический метод	0.1	-
377	508320.12	2274361.05	Геодезический метод	0.1	-
378	508269.19	2274372.91	Геодезический метод	0.1	-
379	508279.36	2274421.18	Геодезический метод	0.1	-
380	508283.15	2274419.98	Геодезический метод	0.1	-
381	508287.06	2274420.90	Геодезический метод	0.1	-
368	508295.12	2274460.51	Геодезический метод	0.1	-
					-
382	508921.27	2274563.29	Геодезический метод	0.1	-
383	508936.62	2274560.10	Геодезический метод	0.1	-
384	508941.13	2274559.15	Геодезический метод	0.1	-
385	508955.16	2274556.31	Геодезический метод	0.1	-
386	508992.49	2274548.75	Геодезический метод	0.1	-
387	509000.90	2274546.84	Геодезический метод	0.1	-
388	509002.95	2274546.09	Геодезический метод	0.1	-
389	509006.02	2274545.58	Геодезический метод	0.1	-
390	509009.86	2274544.98	Геодезический метод	0.1	-
391	509014.51	2274542.58	Геодезический метод	0.1	-
392	509020.91	2274539.29	Геодезический метод	0.1	-
393	509025.68	2274538.21	Геодезический метод	0.1	-
394	509031.43	2274535.94	Геодезический метод	0.1	-
395	509036.11	2274534.44	Геодезический метод	0.1	-
396	509037.38	2274534.11	Геодезический метод	0.1	-
397	509033.31	2274518.64	Геодезический метод	0.1	-

Сведения о местоположении границ объекта

1. Система координат МСК-45, зона 2

2. Сведения о характерных точках границ объекта

Обозначение характерных точек границ	Координаты, м		Метод определения координат характерной точки	Средняя квадратическая погрешность положения характерной точки (M _t), м	Описание обозначения точки на местности (при наличии)
	X	Y			
398	509028.75	2274499.93	Геодезический метод	0.1	-
399	509024.69	2274483.79	Геодезический метод	0.1	-
400	509023.65	2274479.99	Геодезический метод	0.1	-
401	509013.32	2274482.76	Геодезический метод	0.1	-
402	509010.51	2274472.25	Геодезический метод	0.1	-
403	509010.95	2274472.04	Геодезический метод	0.1	-
404	509010.33	2274469.98	Геодезический метод	0.1	-
405	509007.25	2274458.42	Геодезический метод	0.1	-
406	508993.61	2274460.69	Геодезический метод	0.1	-
407	508980.74	2274464.04	Геодезический метод	0.1	-
408	508980.80	2274464.80	Геодезический метод	0.1	-
409	508972.36	2274466.68	Геодезический метод	0.1	-
410	508972.07	2274466.00	Геодезический метод	0.1	-
411	508958.03	2274469.15	Геодезический метод	0.09	-
412	508946.68	2274471.80	Геодезический метод	0.09	-
413	508946.77	2274472.24	Геодезический метод	0.09	-
414	508935.60	2274474.70	Геодезический метод	0.09	-
415	508936.63	2274479.06	Геодезический метод	0.1	-
416	508937.57	2274485.53	Геодезический метод	0.1	-
417	508931.57	2274486.68	Геодезический метод	0.1	-
418	508928.83	2274488.17	Геодезический метод	0.1	-
419	508926.12	2274489.18	Геодезический метод	0.1	-
420	508907.89	2274493.00	Геодезический метод	0.1	-
421	508913.00	2274519.19	Геодезический метод	0.1	-
422	508914.00	2274524.67	Геодезический метод	0.1	-
382	508921.27	2274563.29	Геодезический метод	0.1	-
					-
423	508787.80	2274784.85	Геодезический метод	0.1	-
424	508802.54	2274781.54	Геодезический метод	0.1	-
425	508845.96	2274772.32	Геодезический метод	0.1	-
426	508844.40	2274767.50	Геодезический метод	0.1	-
427	508847.74	2274766.61	Геодезический метод	0.1	-
428	508845.01	2274754.39	Геодезический метод	0.1	-
429	508846.36	2274754.17	Геодезический метод	0.1	-
430	508838.49	2274718.10	Геодезический метод	0.1	-
431	508837.75	2274715.22	Геодезический метод	0.1	-
432	508838.05	2274712.31	Геодезический метод	0.1	-
433	508835.88	2274700.49	Геодезический метод	0.1	-
434	508832.79	2274695.39	Геодезический метод	0.1	-
435	508829.79	2274681.63	Геодезический метод	0.1	-
436	508828.83	2274677.19	Геодезический метод	0.1	-
437	508829.44	2274676.94	Геодезический метод	0.1	-
438	508828.07	2274671.02	Геодезический метод	0.1	-
439	508827.39	2274671.27	Геодезический метод	0.1	-
440	508826.08	2274665.14	Геодезический метод	0.1	-
441	508824.46	2274665.62	Геодезический метод	0.1	-
442	508821.01	2274653.99	Геодезический метод	0.1	-

Сведения о местоположении границ объекта

1. Система координат МСК-45, зона 2

2. Сведения о характерных точках границ объекта

Обозначение характерных точек границ	Координаты, м		Метод определения координат характерной точки	Средняя квадратическая погрешность положения характерной точки (M _t), м	Описание обозначения точки на местности (при наличии)
	X	Y			
443	508823.52	2274653.31	Геодезический метод	0.1	-
444	508821.61	2274644.85	Геодезический метод	0.1	-
445	508815.82	2274619.36	Геодезический метод	0.1	-
446	508796.46	2274623.56	Картометрический метод	1	-
447	508761.30	2274631.23	Геодезический метод	0.1	-
448	508764.44	2274643.83	Геодезический метод	0.1	-
449	508762.20	2274644.21	Геодезический метод	0.1	-
450	508764.96	2274656.40	Геодезический метод	0.1	-
451	508776.14	2274705.85	Геодезический метод	0.1	-
452	508776.94	2274710.33	Картометрический метод	1	-
453	508764.83	2274712.49	Геодезический метод	0.1	-
454	508768.84	2274733.90	Геодезический метод	0.1	-
455	508774.62	2274761.99	Геодезический метод	0.1	-
456	508776.22	2274764.67	Геодезический метод	0.1	-
457	508779.68	2274769.20	Геодезический метод	0.1	-
458	508783.17	2274774.16	Геодезический метод	0.1	-
459	508786.07	2274777.61	Геодезический метод	0.1	-
460	508786.56	2274779.72	Геодезический метод	0.1	-
423	508787.80	2274784.85	Геодезический метод	0.1	-
					-
461	508787.17	2275024.45	Геодезический метод	0.1	-
462	507908.53	2275017.46	Геодезический метод	0.1	-
463	507926.91	2275012.94	Геодезический метод	0.1	-
464	507933.62	2275011.26	Геодезический метод	0.1	-
465	507932.01	2275003.16	Геодезический метод	0.1	-
466	507930.04	2274995.53	Геодезический метод	0.1	-
467	507927.50	2274983.80	Геодезический метод	0.1	-
468	507921.27	2274985.65	Геодезический метод	0.1	-
469	507917.74	2274986.57	Геодезический метод	0.1	-
470	507916.44	2274981.41	Геодезический метод	0.1	-
471	507908.19	2274983.57	Геодезический метод	0.1	-
472	507901.02	2274976.22	Геодезический метод	0.1	-
473	507889.01	2274979.58	Геодезический метод	0.1	-
474	507891.56	2274987.85	Геодезический метод	0.1	-
475	507871.15	2274992.37	Геодезический метод	0.1	-
476	507870.66	2274992.49	Геодезический метод	0.1	-
477	507873.76	2275004.61	Геодезический метод	0.1	-
478	507874.06	2275006.28	Геодезический метод	0.1	-
461	507878.17	2275024.45	Геодезический метод	0.1	-
					-
479	508303.28	2275069.56	Геодезический метод	0.1	-
480	508326.04	2275064.82	Геодезический метод	0.1	-
481	508324.33	2275057.26	Геодезический метод	0.1	-
482	508327.29	2275056.46	Геодезический метод	0.1	-
483	508326.43	2275052.10	Геодезический метод	0.1	-

Сведения о местоположении границ объекта

1. Система координат МСК-45, зона 2

2. Сведения о характерных точках границ объекта

Обозначение характерных точек границ	Координаты, м		Метод определения координат характерной точки	Средняя квадратическая погрешность положения характерной точки (M _t), м	Описание обозначения точки на местности (при наличии)
	X	Y			
484	508335.44	2275050.21	Геодезический метод	0.1	-
485	508332.29	2275031.78	Геодезический метод	0.1	-
486	508333.97	2275029.96	Геодезический метод	0.1	-
487	508332.11	2275017.39	Геодезический метод	0.1	-
488	508334.79	2275016.85	Геодезический метод	0.1	-
489	508333.40	2275011.63	Геодезический метод	0.1	-
490	508334.05	2275010.82	Геодезический метод	0.1	-
491	508328.58	2274982.59	Геодезический метод	0.1	-
492	508286.36	2274991.50	Геодезический метод	0.1	-
493	508296.39	2275036.92	Геодезический метод	0.1	-
494	508297.67	2275042.36	Геодезический метод	0.1	-
495	508298.20	2275045.07	Геодезический метод	0.1	-
496	508298.78	2275048.24	Геодезический метод	0.1	-
479	508303.28	2275069.56	Геодезический метод	0.1	-
					-
497	508705.70	2275279.82	Геодезический метод	0.1	-
498	508711.65	2275278.55	Геодезический метод	0.1	-
499	508715.60	2275277.80	Геодезический метод	0.1	-
500	508741.54	2275273.06	Геодезический метод	0.1	-
501	508739.70	2275239.98	Геодезический метод	0.1	-
502	508752.10	2275237.47	Геодезический метод	0.1	-
503	508771.69	2275231.25	Геодезический метод	0.1	-
504	508772.21	2275228.86	Геодезический метод	0.1	-
505	508771.15	2275223.42	Геодезический метод	0.1	-
506	508770.31	2275219.04	Геодезический метод	0.1	-
507	508762.50	2275178.65	Геодезический метод	0.1	-
508	508761.27	2275176.21	Геодезический метод	0.1	-
509	508745.18	2275179.62	Геодезический метод	0.1	-
510	508706.77	2275188.86	Геодезический метод	0.1	-
511	508701.09	2275190.16	Геодезический метод	0.1	-
512	508698.33	2275190.93	Геодезический метод	0.1	-
513	508692.75	2275192.16	Геодезический метод	0.1	-
514	508693.52	2275197.70	Геодезический метод	0.1	-
515	508694.26	2275202.15	Геодезический метод	0.1	-
516	508693.77	2275204.94	Геодезический метод	0.1	-
517	508695.36	2275207.88	Геодезический метод	0.1	-
518	508696.98	2275217.02	Геодезический метод	0.1	-
519	508696.59	2275217.07	Геодезический метод	0.1	-
520	508697.38	2275221.43	Геодезический метод	0.1	-
521	508697.91	2275224.40	Геодезический метод	0.1	-
522	508698.58	2275228.16	Геодезический метод	0.1	-
523	508687.54	2275228.26	Геодезический метод	0.1	-
524	508692.95	2275252.88	Геодезический метод	0.1	-
525	508693.54	2275255.50	Геодезический метод	0.1	-
526	508694.48	2275255.28	Геодезический метод	0.1	-
527	508698.33	2275254.42	Геодезический метод	0.1	-
528	508700.84	2275254.64	Геодезический метод	0.1	-

Сведения о местоположении границ объекта

1. Система координат МСК-45, зона 2

2. Сведения о характерных точках границ объекта

Обозначение характерных точек границ	Координаты, м		Метод определения координат характерной точки	Средняя квадратическая погрешность положения характерной точки (M _t), м	Описание обозначения точки на местности (при наличии)
	X	Y			
497	508705.70	2275279.82	Геодезический метод	0.1	-
					-
529	508362.35	2275348.88	Геодезический метод	0.1	-
530	508380.15	2275345.34	Геодезический метод	0.1	-
531	508383.41	2275344.72	Геодезический метод	0.1	-
532	508387.28	2275343.89	Геодезический метод	0.1	-
533	508409.00	2275339.72	Геодезический метод	0.1	-
534	508407.85	2275332.73	Геодезический метод	0.1	-
535	508406.57	2275324.77	Геодезический метод	0.1	-
536	508404.18	2275312.02	Геодезический метод	0.1	-
537	508407.16	2275311.52	Геодезический метод	0.1	-
538	508410.45	2275311.69	Геодезический метод	0.1	-
539	508409.13	2275301.04	Геодезический метод	0.1	-
540	508408.50	2275295.79	Геодезический метод	0.1	-
541	508421.62	2275292.28	Геодезический метод	0.1	-
542	508432.78	2275289.27	Геодезический метод	0.1	-
543	508430.05	2275273.86	Геодезический метод	0.1	-
544	508417.71	2275276.46	Геодезический метод	0.1	-
545	508409.86	2275278.55	Геодезический метод	0.1	-
546	508398.50	2275281.04	Геодезический метод	0.1	-
547	508397.92	2275284.65	Геодезический метод	0.1	-
548	508389.29	2275285.91	Геодезический метод	0.1	-
549	508389.85	2275290.13	Геодезический метод	0.1	-
550	508391.33	2275300.87	Геодезический метод	0.1	-
551	508375.63	2275302.71	Геодезический метод	0.1	-
552	508371.09	2275303.71	Геодезический метод	0.1	-
553	508370.91	2275302.46	Геодезический метод	0.1	-
554	508353.39	2275305.86	Геодезический метод	0.1	-
529	508362.35	2275348.88	Геодезический метод	0.1	-
					-
555	508233.30	2275369.98	Геодезический метод	0.1	-
556	508277.28	2275361.20	Геодезический метод	0.1	-
557	508281.08	2275360.39	Геодезический метод	0.1	-
558	508284.63	2275359.76	Геодезический метод	0.1	-
559	508288.02	2275358.97	Геодезический метод	0.1	-
560	508285.49	2275349.55	Геодезический метод	0.1	-
561	508283.94	2275349.97	Геодезический метод	0.1	-
562	508280.83	2275338.12	Геодезический метод	0.1	-
563	508277.72	2275323.56	Геодезический метод	0.1	-
564	508271.55	2275297.61	Геодезический метод	0.1	-
565	508271.99	2275297.34	Геодезический метод	0.1	-
566	508270.45	2275293.50	Геодезический метод	0.1	-
567	508266.23	2275277.63	Геодезический метод	0.1	-
568	508263.98	2275268.00	Геодезический метод	0.1	-
569	508280.88	2275264.41	Геодезический метод	0.1	-
570	508281.78	2275264.22	Геодезический метод	0.1	-
571	508281.18	2275260.77	Геодезический метод	0.1	-

Сведения о местоположении границ объекта

1. Система координат МСК-45, зона 2

2. Сведения о характерных точках границ объекта

Обозначение характерных точек границ	Координаты, м		Метод определения координат характерной точки	Средняя квадратическая погрешность положения характерной точки (M _t), м	Описание обозначения точки на местности (при наличии)
	X	Y			
572	508279.88	2275254.26	Геодезический метод	0.1	-
573	508278.93	2275253.97	Геодезический метод	0.1	-
574	508277.72	2275245.76	Геодезический метод	0.1	-
575	508279.06	2275244.08	Геодезический метод	0.1	-
576	508274.15	2275218.22	Геодезический метод	0.1	-
577	508274.40	2275217.07	Геодезический метод	0.1	-
578	508273.92	2275213.76	Геодезический метод	0.1	-
579	508259.23	2275216.96	Геодезический метод	0.1	-
580	508236.16	2275220.85	Геодезический метод	0.1	-
581	508239.35	2275237.48	Геодезический метод	0.1	-
582	508202.22	2275245.26	Геодезический метод	0.1	-
583	508202.78	2275249.13	Геодезический метод	0.1	-
584	508226.63	2275355.18	Геодезический метод	0.1	-
585	508226.89	2275355.15	Геодезический метод	0.1	-
586	508229.59	2275367.80	Геодезический метод	0.1	-
555	508233.30	2275369.98	Геодезический метод	0.1	-
					-
587	508007.98	2275412.27	Геодезический метод	0.1	-
588	508022.07	2275410.49	Геодезический метод	0.1	-
589	508022.04	2275410.21	Геодезический метод	0.1	-
590	508043.17	2275407.49	Геодезический метод	0.1	-
591	508046.07	2275407.13	Геодезический метод	0.1	-
592	508068.71	2275404.22	Геодезический метод	0.1	-
593	508067.77	2275397.29	Геодезический метод	0.1	-
594	508067.40	2275394.49	Геодезический метод	0.1	-
595	508066.44	2275387.46	Геодезический метод	0.1	-
596	508065.59	2275380.10	Геодезический метод	0.1	-
597	508049.10	2275383.10	Геодезический метод	0.1	-
598	508046.98	2275383.46	Геодезический метод	0.1	-
599	508042.55	2275383.19	Геодезический метод	0.1	-
600	508038.18	2275382.92	Геодезический метод	0.1	-
601	508037.12	2275379.53	Геодезический метод	0.1	-
602	508033.83	2275369.06	Геодезический метод	0.1	-
603	508034.07	2275368.97	Геодезический метод	0.1	-
604	508033.25	2275366.11	Геодезический метод	0.1	-
605	508033.06	2275365.82	Геодезический метод	0.1	-
606	508032.20	2275362.77	Геодезический метод	0.1	-
607	508031.34	2275358.91	Геодезический метод	0.1	-
608	508031.13	2275357.92	Геодезический метод	0.1	-
609	508030.99	2275357.22	Геодезический метод	0.1	-
610	508025.41	2275358.00	Геодезический метод	0.1	-
611	508021.16	2275358.59	Геодезический метод	0.1	-
612	508013.48	2275359.67	Геодезический метод	0.1	-
613	508006.30	2275360.66	Геодезический метод	0.1	-
614	508002.22	2275361.89	Геодезический метод	0.1	-
615	508002.90	2275369.64	Геодезический метод	0.1	-
616	508003.42	2275374.79	Геодезический метод	0.1	-

Сведения о местоположении границ объекта

1. Система координат МСК-45, зона 2

2. Сведения о характерных точках границ объекта

Обозначение характерных точек границ	Координаты, м		Метод определения координат характерной точки	Средняя квадратическая погрешность положения характерной точки (M _t), м	Описание обозначения точки на местности (при наличии)
	X	Y			
587	508007.98	2275412.27	Геодезический метод	0.1	-
					-
617	508388.99	2275478.61	Геодезический метод	0.1	-
618	508401.67	2275476.30	Геодезический метод	0.1	-
619	508401.89	2275476.01	Геодезический метод	0.1	-
620	508413.74	2275473.62	Геодезический метод	0.1	-
621	508416.19	2275473.46	Геодезический метод	0.1	-
622	508416.25	2275473.78	Геодезический метод	0.1	-
623	508430.24	2275471.19	Геодезический метод	0.1	-
624	508432.65	2275474.47	Геодезический метод	0.1	-
625	508447.48	2275471.81	Геодезический метод	0.1	-
626	508453.43	2275470.48	Геодезический метод	0.1	-
627	508455.88	2275469.94	Геодезический метод	0.1	-
628	508455.19	2275467.31	Геодезический метод	0.1	-
629	508458.09	2275466.75	Геодезический метод	0.1	-
630	508457.61	2275463.67	Геодезический метод	0.1	-
631	508461.29	2275462.77	Геодезический метод	0.1	-
632	508459.90	2275457.04	Геодезический метод	0.1	-
633	508459.84	2275456.76	Геодезический метод	0.1	-
634	508461.33	2275456.36	Геодезический метод	0.1	-
635	508459.78	2275450.49	Геодезический метод	0.1	-
636	508458.95	2275450.72	Геодезический метод	0.1	-
637	508458.84	2275450.33	Геодезический метод	0.1	-
638	508457.08	2275442.63	Геодезический метод	0.1	-
639	508454.67	2275430.55	Геодезический метод	0.1	-
640	508453.57	2275424.49	Геодезический метод	0.1	-
641	508453.11	2275422.01	Геодезический метод	0.1	-
642	508453.25	2275420.05	Геодезический метод	0.1	-
643	508448.51	2275420.67	Геодезический метод	0.1	-
644	508448.99	2275422.51	Геодезический метод	0.1	-
645	508445.85	2275423.07	Геодезический метод	0.1	-
646	508439.28	2275424.01	Геодезический метод	0.1	-
647	508438.91	2275422.49	Геодезический метод	0.1	-
648	508434.18	2275423.25	Геодезический метод	0.1	-
649	508434.44	2275424.73	Геодезический метод	0.1	-
650	508431.95	2275425.22	Геодезический метод	0.1	-
651	508431.69	2275423.66	Геодезический метод	0.1	-
652	508427.44	2275424.35	Геодезический метод	0.1	-
653	508414.87	2275426.14	Геодезический метод	0.1	-
654	508406.44	2275427.78	Геодезический метод	0.1	-
655	508394.72	2275430.72	Геодезический метод	0.1	-
656	508379.72	2275433.52	Геодезический метод	0.1	-
617	508388.99	2275478.61	Геодезический метод	0.1	-
					-
657	511452.78	2275503.09	Картометрический метод	1	-
658	511464.05	2275454.47	Картометрический	1	-

Сведения о местоположении границ объекта					
1. Система координат МСК-45, зона 2					
2. Сведения о характерных точках границ объекта					
Обозначение характерных точек границ	Координаты, м		Метод определения координат характерной точки	Средняя квадратическая погрешность положения характерной точки (M _t), м	Описание обозначения точки на местности (при наличии)
	X	Y			
			метод		
659	511474.73	2275406.30	Картометрический метод	1	-
660	511471.25	2275405.43	Картометрический метод	1	-
661	511473.75	2275394.46	Картометрический метод	1	-
662	511477.41	2275395.30	Картометрический метод	1	-
663	511514.04	2275244.09	Картометрический метод	1	-
664	511508.61	2275242.56	Картометрический метод	1	-
665	511414.42	2275216.03	Картометрический метод	1	-
666	511398.31	2275239.69	Картометрический метод	1	-
667	511389.02	2275271.74	Картометрический метод	1	-
668	511391.84	2275272.68	Картометрический метод	1	-
669	511395.70	2275273.96	Картометрический метод	1	-
670	511384.30	2275313.84	Картометрический метод	1	-
671	511367.49	2275338.19	Картометрический метод	1	-
672	511359.33	2275343.64	Картометрический метод	1	-
673	511337.41	2275338.69	Картометрический метод	1	-
674	511335.88	2275337.97	Картометрический метод	1	-
675	511324.17	2275334.80	Картометрический метод	1	-
676	511324.58	2275333.67	Картометрический метод	1	-
677	511318.29	2275331.88	Картометрический метод	1	-
678	511304.78	2275350.41	Картометрический метод	1	-
679	511237.87	2275451.17	Картометрический метод	1	-
680	511290.29	2275470.48	Картометрический метод	1	-
681	511301.82	2275467.92	Картометрический метод	1	-
682	511312.85	2275436.18	Картометрический метод	1	-
683	511311.60	2275435.41	Картометрический метод	1	-

Сведения о местоположении границ объекта					
1. Система координат МСК-45, зона 2					
2. Сведения о характерных точках границ объекта					
Обозначение характерных точек границ	Координаты, м		Метод определения координат характерной точки	Средняя квадратическая погрешность положения характерной точки (M _t), м	Описание обозначения точки на местности (при наличии)
	X	Y			
684	511314.37	2275428.79	Картометрический метод	1	-
685	511315.80	2275428.90	Картометрический метод	1	-
686	511329.59	2275396.47	Картометрический метод	1	-
687	511331.54	2275397.16	Картометрический метод	1	-
688	511344.23	2275361.51	Картометрический метод	1	-
689	511370.91	2275369.81	Картометрический метод	1	-
690	511378.65	2275371.96	Картометрический метод	1	-
691	511363.54	2275433.26	Картометрический метод	1	-
692	511375.91	2275446.28	Картометрический метод	1	-
693	511388.97	2275448.63	Картометрический метод	1	-
694	511391.28	2275449.40	Картометрический метод	1	-
695	511394.26	2275467.56	Картометрический метод	1	-
696	511390.58	2275482.45	Картометрический метод	1	-
697	511405.87	2275486.02	Картометрический метод	1	-
657	511452.78	2275503.09	Картометрический метод	1	-
					-
698	509228.92	2275589.74	Геодезический метод	0.1	-
699	509255.45	2275584.49	Геодезический метод	0.1	-
700	509266.91	2275574.13	Геодезический метод	0.1	-
701	509272.77	2275567.00	Геодезический метод	0.1	-
702	509274.11	2275566.69	Геодезический метод	0.1	-
703	509282.35	2275565.22	Геодезический метод	0.1	-
704	509282.88	2275568.48	Геодезический метод	0.1	-
705	509289.15	2275567.26	Геодезический метод	0.1	-
706	509275.38	2275502.69	Геодезический метод	0.1	-
707	509175.99	2275521.36	Геодезический метод	0.1	-
708	509175.60	2275530.16	Геодезический метод	0.1	-
709	509173.16	2275534.87	Геодезический метод	0.1	-
710	509181.17	2275579.73	Геодезический метод	0.1	-
711	509186.13	2275578.74	Геодезический метод	0.1	-
712	509195.35	2275577.25	Геодезический метод	0.1	-
713	509201.08	2275576.95	Геодезический метод	0.1	-
714	509221.86	2275573.42	Геодезический метод	0.1	-
698	509228.92	2275589.74	Геодезический метод	0.1	-

Сведения о местоположении границ объекта

1. Система координат МСК-45, зона 2

2. Сведения о характерных точках границ объекта

Обозначение характерных точек границ	Координаты, м		Метод определения координат характерной точки	Средняя квадратическая погрешность положения характерной точки (M _t), м	Описание обозначения точки на местности (при наличии)
	X	Y			
					-
715	506971.91	2275603.63	Геодезический метод	0.1	-
716	506979.87	2275603.05	Геодезический метод	0.1	-
717	506991.92	2275601.32	Геодезический метод	0.1	-
718	507011.70	2275598.46	Геодезический метод	0.1	-
719	507011.70	2275597.79	Геодезический метод	0.1	-
720	507025.25	2275595.62	Геодезический метод	0.1	-
721	507024.49	2275591.41	Геодезический метод	0.09	-
722	507002.99	2275594.75	Геодезический метод	0.1	-
723	507000.51	2275592.97	Геодезический метод	0.1	-
724	507000.03	2275590.48	Геодезический метод	0.1	-
725	506997.49	2275576.08	Геодезический метод	0.1	-
726	506996.36	2275570.90	Геодезический метод	0.1	-
727	506993.41	2275555.38	Геодезический метод	0.1	-
728	506993.24	2275554.50	Геодезический метод	0.1	-
729	506990.34	2275538.97	Геодезический метод	0.1	-
730	506986.29	2275516.85	Геодезический метод	0.1	-
731	506985.54	2275512.24	Геодезический метод	0.1	-
732	506964.85	2275515.51	Геодезический метод	0.1	-
733	506959.35	2275516.38	Геодезический метод	0.1	-
734	506938.06	2275519.93	Геодезический метод	0.1	-
735	506940.01	2275535.75	Геодезический метод	0.1	-
736	506939.92	2275536.53	Геодезический метод	0.1	-
737	506938.41	2275538.40	Геодезический метод	0.1	-
738	506939.62	2275549.97	Геодезический метод	0.1	-
739	506935.01	2275550.51	Геодезический метод	0.1	-
740	506935.87	2275556.45	Геодезический метод	0.1	-
741	506939.07	2275585.67	Геодезический метод	0.1	-
742	506948.29	2275584.10	Геодезический метод	0.1	-
743	506948.76	2275586.94	Геодезический метод	0.1	-
744	506957.28	2275588.17	Геодезический метод	0.1	-
715	506971.91	2275603.63	Геодезический метод	0.1	-
					-
745	506837.36	2275641.22	Геодезический метод	0.1	-
746	506864.09	2275633.72	Геодезический метод	0.1	-
747	506864.79	2275636.57	Геодезический метод	0.1	-
748	506888.66	2275629.99	Геодезический метод	0.1	-
749	506888.09	2275627.42	Геодезический метод	0.1	-
750	506887.29	2275622.64	Геодезический метод	0.1	-
751	506886.92	2275620.18	Геодезический метод	0.1	-
752	506887.80	2275620.04	Геодезический метод	0.1	-
753	506887.06	2275617.04	Геодезический метод	0.1	-
754	506884.94	2275604.88	Геодезический метод	0.1	-
755	506883.89	2275599.76	Геодезический метод	0.1	-
756	506871.56	2275533.91	Геодезический метод	0.1	-
757	506853.16	2275537.20	Геодезический метод	0.1	-
758	506839.70	2275539.67	Геодезический метод	0.1	-

Сведения о местоположении границ объекта

1. Система координат МСК-45, зона 2

2. Сведения о характерных точках границ объекта

Обозначение характерных точек границ	Координаты, м		Метод определения координат характерной точки	Средняя квадратическая погрешность положения характерной точки (M _t), м	Описание обозначения точки на местности (при наличии)
	X	Y			
759	506837.11	2275540.16	Геодезический метод	0.1	-
760	506833.59	2275540.90	Геодезический метод	0.1	-
761	506832.45	2275541.25	Геодезический метод	0.1	-
762	506816.30	2275544.63	Геодезический метод	0.1	-
763	506811.39	2275595.89	Геодезический метод	0.1	-
764	506836.11	2275639.73	Геодезический метод	0.1	-
745	506837.36	2275641.22	Геодезический метод	0.1	-
					-
765	508338.97	2275673.65	Картометрический метод	1	-
766	508343.52	2275673.15	Картометрический метод	1	-
767	508343.70	2275673.07	Картометрический метод	1	-
768	508341.99	2275660.55	Картометрический метод	1	-
769	508344.69	2275656.28	Картометрический метод	1	-
770	508344.39	2275653.79	Картометрический метод	1	-
771	508352.79	2275652.22	Картометрический метод	1	-
772	508352.48	2275648.50	Картометрический метод	1	-
773	508351.54	2275625.65	Картометрический метод	1	-
774	508353.49	2275625.21	Картометрический метод	1	-
775	508373.91	2275621.39	Картометрический метод	1	-
776	508379.34	2275620.25	Картометрический метод	1	-
777	508390.20	2275617.99	Картометрический метод	1	-
778	508390.28	2275617.63	Картометрический метод	1	-
779	508388.64	2275609.37	Картометрический метод	1	-
780	508387.69	2275604.67	Картометрический метод	1	-
781	508383.10	2275581.66	Картометрический метод	1	-
782	508336.48	2275591.62	Картометрический метод	1	-
783	508330.40	2275592.82	Картометрический метод	1	-
784	508308.59	2275596.93	Картометрический метод	1	-
785	508308.42	2275596.32	Картометрический метод	1	-

Сведения о местоположении границ объекта					
1. Система координат МСК-45, зона 2					
2. Сведения о характерных точках границ объекта					
Обозначение характерных точек границ	Координаты, м		Метод определения координат характерной точки	Средняя квадратическая погрешность положения характерной точки (M _t), м	Описание обозначения точки на местности (при наличии)
	X	Y			
786	508289.81	2275599.90	Картометрический метод	1	-
787	508289.94	2275600.53	Картометрический метод	1	-
788	508274.43	2275603.56	Картометрический метод	1	-
789	508277.32	2275618.32	Картометрический метод	1	-
790	508286.33	2275664.48	Картометрический метод	1	-
791	508300.59	2275662.08	Картометрический метод	1	-
792	508300.22	2275659.85	Картометрический метод	1	-
793	508307.29	2275658.81	Картометрический метод	1	-
794	508310.05	2275657.70	Картометрический метод	1	-
795	508313.44	2275657.11	Картометрический метод	1	-
796	508325.82	2275655.69	Картометрический метод	1	-
797	508335.70	2275671.34	Картометрический метод	1	-
765	508338.97	2275673.65	Картометрический метод	1	-
					-
798	508460.91	2275716.04	Геодезический метод	0.1	-
799	508468.31	2275714.42	Геодезический метод	0.1	-
800	508468.38	2275714.95	Геодезический метод	0.1	-
801	508476.37	2275713.32	Геодезический метод	0.1	-
802	508477.00	2275716.00	Геодезический метод	0.1	-
803	508480.02	2275715.47	Геодезический метод	0.1	-
804	508480.28	2275715.13	Геодезический метод	0.1	-
805	508483.81	2275714.45	Геодезический метод	0.1	Долговременный межевой знак
806	508486.79	2275713.87	Геодезический метод	0.1	Долговременный межевой знак
807	508489.76	2275713.31	Геодезический метод	0.1	-
808	508492.68	2275712.75	Геодезический метод	0.1	-
809	508495.65	2275712.17	Геодезический метод	0.1	-
810	508498.71	2275711.60	Геодезический метод	0.1	-
811	508501.76	2275711.01	Геодезический метод	0.1	-
812	508504.62	2275710.46	Геодезический метод	0.1	-
813	508507.64	2275709.88	Геодезический метод	0.1	Долговременный межевой знак
814	508510.29	2275709.37	Геодезический метод	0.1	Долговременный межевой знак
815	508513.46	2275708.78	Геодезический метод	0.1	-
816	508516.50	2275708.19	Геодезический метод	0.09	Долговременный

Сведения о местоположении границ объекта					
1. Система координат МСК-45, зона 2					
2. Сведения о характерных точках границ объекта					
Обозначение характерных точек границ	Координаты, м		Метод определения координат характерной точки	Средняя квадратическая погрешность положения характерной точки (M _t), м	Описание обозначения точки на местности (при наличии)
	X	Y			
					межевой знак
817	508519.82	2275707.56	Геодезический метод	0.09	Долговременный межевой знак
818	508522.96	2275706.95	Геодезический метод	0.1	-
819	508526.11	2275706.34	Геодезический метод	0.1	-
820	508529.44	2275705.71	Геодезический метод	0.1	-
821	508529.75	2275705.65	Геодезический метод	0.1	-
822	508532.90	2275704.84	Геодезический метод	0.1	-
823	508545.09	2275700.88	Геодезический метод	0.1	-
824	508526.28	2275613.30	Геодезический метод	0.1	-
825	508502.47	2275617.85	Геодезический метод	0.1	-
826	508503.52	2275624.12	Геодезический метод	0.1	-
827	508490.05	2275626.81	Геодезический метод	0.1	-
828	508486.59	2275627.50	Геодезический метод	0.1	-
829	508486.12	2275627.60	Геодезический метод	0.1	-
830	508480.34	2275628.57	Геодезический метод	0.1	-
831	508478.23	2275628.93	Геодезический метод	0.1	-
832	508474.29	2275629.59	Геодезический метод	0.1	-
833	508467.89	2275630.74	Геодезический метод	0.1	-
834	508466.73	2275624.15	Геодезический метод	0.1	-
835	508466.70	2275623.95	Геодезический метод	0.1	-
836	508427.19	2275631.35	Геодезический метод	0.1	-
837	508419.04	2275632.96	Геодезический метод	0.1	-
838	508428.10	2275681.34	Геодезический метод	0.1	-
839	508428.97	2275686.27	Геодезический метод	0.1	-
840	508443.13	2275684.03	Геодезический метод	0.1	-
841	508452.57	2275682.97	Геодезический метод	0.1	-
842	508455.40	2275683.10	Геодезический метод	0.1	-
843	508457.98	2275683.36	Геодезический метод	0.1	-
844	508460.22	2275684.48	Геодезический метод	0.1	-
845	508462.08	2275687.07	Геодезический метод	0.1	-
846	508462.89	2275689.49	Геодезический метод	0.1	-
847	508466.60	2275705.80	Геодезический метод	0.1	-
848	508458.68	2275707.60	Геодезический метод	0.1	-
849	508458.78	2275707.93	Геодезический метод	0.1	-
798	508460.91	2275716.04	Геодезический метод	0.1	-
					-
850	506971.17	2275780.01	Картометрический метод	1	-
851	507015.98	2275778.99	Картометрический метод	1	-
852	507035.44	2275775.63	Картометрический метод	1	-
853	507035.67	2275777.00	Картометрический метод	1	-
854	507039.03	2275776.60	Картометрический метод	1	-
855	507056.02	2275774.00	Картометрический	1	-

Сведения о местоположении границ объекта

1. Система координат МСК-45, зона 2

2. Сведения о характерных точках границ объекта

Обозначение характерных точек границ	Координаты, м		Метод определения координат характерной точки	Средняя квадратическая погрешность положения характерной точки (M _t), м	Описание обозначения точки на местности (при наличии)
	X	Y			
			метод		
856	507052.65	2275757.27	Картометрический метод	1	-
857	507049.74	2275740.40	Картометрический метод	1	-
858	507048.30	2275731.61	Картометрический метод	1	-
859	507047.41	2275727.17	Картометрический метод	1	-
860	507035.93	2275660.11	Картометрический метод	1	-
861	507011.80	2275660.75	Картометрический метод	1	-
862	506983.86	2275683.47	Картометрический метод	1	-
863	506980.01	2275712.34	Картометрический метод	1	-
864	506979.59	2275715.68	Картометрический метод	1	-
850	506971.17	2275780.01	Картометрический метод	1	-
					-
865	508993.00	2275809.38	Геодезический метод	0.1	-
866	508996.52	2275808.59	Геодезический метод	0.1	-
867	508996.52	2275808.14	Геодезический метод	0.1	-
868	509006.02	2275806.10	Геодезический метод	0.1	-
869	509011.00	2275804.95	Геодезический метод	0.1	-
870	509022.79	2275802.35	Геодезический метод	0.1	-
871	509025.79	2275801.67	Геодезический метод	0.1	-
872	509025.88	2275802.34	Геодезический метод	0.1	-
873	509027.58	2275802.05	Геодезический метод	0.1	-
874	509029.91	2275801.55	Геодезический метод	0.1	-
875	509030.32	2275800.89	Геодезический метод	0.1	-
876	509036.53	2275799.47	Геодезический метод	0.1	-
877	509034.00	2275788.76	Геодезический метод	0.1	-
878	509051.87	2275784.38	Геодезический метод	0.1	-
879	509063.02	2275782.18	Геодезический метод	0.1	-
880	509063.43	2275781.52	Геодезический метод	0.1	-
881	509061.65	2275772.11	Геодезический метод	0.1	-
882	509061.58	2275771.07	Геодезический метод	0.1	-
883	509061.09	2275768.25	Геодезический метод	0.1	-
884	509065.79	2275765.83	Геодезический метод	0.1	-
885	509066.27	2275762.09	Геодезический метод	0.1	-
886	509066.52	2275758.12	Геодезический метод	0.1	-
887	509064.69	2275746.47	Геодезический метод	0.1	-
888	509060.96	2275745.86	Геодезический метод	0.1	-
889	509057.03	2275745.80	Геодезический метод	0.1	-
890	509054.52	2275733.10	Геодезический метод	0.1	-

Сведения о местоположении границ объекта

1. Система координат МСК-45, зона 2

2. Сведения о характерных точках границ объекта

Обозначение характерных точек границ	Координаты, м		Метод определения координат характерной точки	Средняя квадратическая погрешность положения характерной точки (M _t), м	Описание обозначения точки на местности (при наличии)
	X	Y			
891	509054.32	2275730.23	Геодезический метод	0.1	-
892	509053.60	2275729.22	Геодезический метод	0.1	-
893	509050.43	2275726.50	Геодезический метод	0.1	-
894	509052.66	2275722.93	Геодезический метод	0.1	-
895	509051.06	2275715.82	Геодезический метод	0.1	-
896	509051.06	2275715.81	Геодезический метод	0.1	-
897	509035.68	2275719.41	Геодезический метод	0.1	-
898	509031.49	2275718.70	Геодезический метод	0.1	-
899	508991.32	2275726.99	Геодезический метод	0.1	-
900	509004.62	2275791.16	Геодезический метод	0.1	-
901	509002.29	2275793.66	Геодезический метод	0.1	-
902	508993.16	2275807.22	Геодезический метод	0.1	-
865	508993.00	2275809.38	Геодезический метод	0.1	-
					-
903	509219.33	2275825.76	Геодезический метод	0.1	Долговременный межевой знак
904	509233.51	2275822.84	Геодезический метод	0.1	Долговременный межевой знак
905	509250.05	2275819.43	Геодезический метод	0.1	Долговременный межевой знак
906	509259.71	2275817.50	Геодезический метод	0.1	Долговременный межевой знак
907	509269.37	2275815.57	Геодезический метод	0.1	Долговременный межевой знак
908	509270.69	2275815.32	Геодезический метод	0.1	Долговременный межевой знак
909	509280.06	2275813.50	Геодезический метод	0.1	Долговременный межевой знак
910	509281.19	2275813.28	Геодезический метод	0.1	Долговременный межевой знак
911	509280.88	2275812.12	Геодезический метод	0.1	-
912	509282.64	2275811.65	Геодезический метод	0.1	-
913	509285.58	2275811.61	Геодезический метод	0.1	-
914	509289.85	2275810.54	Геодезический метод	0.1	-
915	509293.45	2275810.04	Геодезический метод	0.1	-
916	509295.35	2275809.23	Геодезический метод	0.1	-
917	509293.75	2275801.05	Геодезический метод	0.1	-
918	509292.22	2275793.38	Геодезический метод	0.1	-
919	509291.20	2275787.92	Геодезический метод	0.1	-
920	509290.21	2275783.08	Геодезический метод	0.1	-
921	509288.61	2275779.94	Геодезический метод	0.1	-
922	509286.86	2275773.66	Геодезический метод	0.09	-
923	509284.90	2275761.43	Геодезический метод	0.09	-
924	509284.03	2275761.53	Геодезический метод	0.09	-
925	509282.17	2275754.57	Геодезический метод	0.09	-
926	509281.05	2275749.64	Геодезический метод	0.1	-
927	509280.90	2275748.96	Геодезический метод	0.1	-
928	509279.17	2275740.97	Геодезический метод	0.1	-

Сведения о местоположении границ объекта					
1. Система координат МСК-45, зона 2					
2. Сведения о характерных точках границ объекта					
Обозначение характерных точек границ	Координаты, м		Метод определения координат характерной точки	Средняя квадратическая погрешность положения характерной точки (M _t), м	Описание обозначения точки на местности (при наличии)
	X	Y			
929	509276.60	2275730.20	Геодезический метод	0.1	Долговременный межевой знак
930	509274.56	2275721.58	Геодезический метод	0.1	Долговременный межевой знак
931	509273.74	2275721.17	Геодезический метод	0.1	Долговременный межевой знак
932	509273.04	2275717.14	Геодезический метод	0.1	Долговременный межевой знак
933	509273.42	2275715.69	Геодезический метод	0.1	Долговременный межевой знак
934	509274.73	2275713.87	Геодезический метод	0.1	Долговременный межевой знак
935	509273.54	2275707.55	Геодезический метод	0.1	-
936	509272.98	2275704.58	Геодезический метод	0.1	-
937	509272.61	2275703.48	Геодезический метод	0.1	-
938	509272.15	2275701.99	Геодезический метод	0.1	-
939	509271.25	2275700.42	Геодезический метод	0.1	-
940	509270.32	2275696.84	Геодезический метод	0.1	-
941	509270.16	2275694.89	Геодезический метод	0.1	-
942	509270.87	2275694.01	Геодезический метод	0.1	-
943	509270.22	2275687.06	Геодезический метод	0.1	-
944	509270.39	2275684.64	Геодезический метод	0.1	-
945	509269.25	2275678.37	Геодезический метод	0.1	-
946	509269.09	2275677.57	Геодезический метод	0.1	-
947	509268.46	2275672.82	Геодезический метод	0.1	-
948	509268.21	2275672.86	Геодезический метод	0.1	-
949	509266.38	2275664.60	Геодезический метод	0.1	-
950	509267.02	2275664.49	Геодезический метод	0.1	-
951	509266.86	2275663.64	Геодезический метод	0.1	-
952	509265.76	2275656.75	Геодезический метод	0.1	-
953	509255.28	2275658.86	Геодезический метод	0.1	-
954	509254.98	2275657.62	Геодезический метод	0.1	-
955	509253.26	2275658.02	Геодезический метод	0.1	-
956	509242.47	2275660.48	Геодезический метод	0.1	-
957	509241.79	2275657.25	Геодезический метод	0.1	-
958	509239.45	2275657.61	Геодезический метод	0.1	-
959	509234.60	2275658.25	Геодезический метод	0.1	-
960	509237.28	2275669.67	Геодезический метод	0.1	-
961	509235.09	2275670.35	Геодезический метод	0.1	-
962	509229.23	2275671.64	Геодезический метод	0.1	-
963	509229.43	2275672.49	Геодезический метод	0.1	-
964	509211.53	2275676.58	Геодезический метод	0.1	-
965	509204.31	2275647.53	Геодезический метод	0.1	-
966	509144.30	2275659.22	Геодезический метод	0.1	-
967	509160.01	2275736.10	Геодезический метод	0.1	-
968	509165.05	2275761.11	Геодезический метод	0.1	-
969	509166.59	2275768.50	Геодезический метод	0.1	-
970	509168.68	2275780.84	Геодезический метод	0.1	-

Сведения о местоположении границ объекта					
1. Система координат МСК-45, зона 2					
2. Сведения о характерных точках границ объекта					
Обозначение характерных точек границ	Координаты, м		Метод определения координат характерной точки	Средняя квадратическая погрешность положения характерной точки (Mт), м	Описание обозначения точки на местности (при наличии)
	X	Y			
971	509187.95	2275776.95	Геодезический метод	0.1	-
972	509212.12	2275795.09	Геодезический метод	0.1	-
903	509219.33	2275825.76	Геодезический метод	0.1	Долговременный межевой знак
					-
973	512613.38	2275963.27	Картометрический метод	1	-
974	512648.65	2275894.81	Картометрический метод	1	-
975	512568.10	2275856.16	Картометрический метод	1	-
976	512523.74	2275943.41	Картометрический метод	1	-
973	512613.38	2275963.27	Картометрический метод	1	-
					-
977	508720.08	2276138.27	Картометрический метод	1	-
978	508734.83	2276135.71	Картометрический метод	1	-
979	508734.98	2276135.37	Картометрический метод	1	-
980	508740.01	2276134.20	Картометрический метод	1	-
981	508743.35	2276133.57	Картометрический метод	1	-
982	508748.22	2276132.84	Картометрический метод	1	-
983	508752.95	2276132.29	Картометрический метод	1	-
984	508753.86	2276136.49	Картометрический метод	1	-
985	508773.93	2276132.33	Картометрический метод	1	-
986	508794.97	2276129.35	Картометрический метод	1	-
987	508798.59	2276128.54	Картометрический метод	1	-
988	508805.00	2276126.73	Картометрический метод	1	-
989	508800.62	2276106.61	Картометрический метод	1	-
990	508799.74	2276102.36	Картометрический метод	1	-
991	508797.89	2276093.58	Картометрический метод	1	-
992	508790.03	2276095.47	Картометрический метод	1	-
993	508776.69	2276098.07	Картометрический метод	1	-
994	508776.66	2276097.82	Картометрический	1	-

Сведения о местоположении границ объекта					
1. Система координат МСК-45, зона 2					
2. Сведения о характерных точках границ объекта					
Обозначение характерных точек границ	Координаты, м		Метод определения координат характерной точки	Средняя квадратическая погрешность положения характерной точки (M _t), м	Описание обозначения точки на местности (при наличии)
	X	Y			
			метод		
995	508773.12	2276098.70	Картометрический метод	1	-
996	508772.52	2276096.57	Картометрический метод	1	-
997	508770.62	2276089.47	Картометрический метод	1	-
998	508769.96	2276085.60	Картометрический метод	1	-
999	508768.02	2276077.57	Картометрический метод	1	-
1000	508764.50	2276054.67	Картометрический метод	1	-
1001	508763.42	2276054.84	Картометрический метод	1	-
1002	508720.58	2276062.20	Картометрический метод	1	-
1003	508722.30	2276071.37	Картометрический метод	1	-
1004	508723.06	2276075.50	Картометрический метод	1	-
1005	508723.71	2276080.03	Картометрический метод	1	-
1006	508725.61	2276079.96	Картометрический метод	1	-
1007	508728.38	2276094.00	Картометрический метод	1	-
1008	508729.40	2276101.43	Картометрический метод	1	-
1009	508718.80	2276103.14	Картометрический метод	1	-
1010	508713.10	2276106.45	Картометрический метод	1	-
1011	508715.13	2276115.36	Картометрический метод	1	-
1012	508716.72	2276122.36	Картометрический метод	1	-
977	508720.08	2276138.27	Картометрический метод	1	-
					-
1013	509071.98	2276290.21	Геодезический метод	0.1	-
1014	509072.64	2276290.12	Геодезический метод	0.1	-
1015	509091.95	2276287.16	Геодезический метод	0.1	-
1016	509100.24	2276285.35	Геодезический метод	0.1	-
1017	509101.45	2276285.23	Геодезический метод	0.1	-
1018	509101.94	2276285.62	Геодезический метод	0.1	-
1019	509114.35	2276283.10	Геодезический метод	0.1	-
1020	509135.37	2276276.57	Геодезический метод	0.1	-
1021	509137.26	2276278.04	Геодезический метод	0.1	Долговременный межевой знак

Сведения о местоположении границ объекта					
1. Система координат МСК-45, зона 2					
2. Сведения о характерных точках границ объекта					
Обозначение характерных точек границ	Координаты, м		Метод определения координат характерной точки	Средняя квадратическая погрешность положения характерной точки (M _t), м	Описание обозначения точки на местности (при наличии)
	X	Y			
1022	509147.30	2276276.31	Геодезический метод	0.1	Долговременный межевой знак
1023	509155.01	2276274.66	Геодезический метод	0.1	Долговременный межевой знак
1024	509155.29	2276275.05	Геодезический метод	0.1	Долговременный межевой знак
1025	509157.74	2276274.65	Геодезический метод	0.1	-
1026	509154.49	2276258.26	Геодезический метод	0.1	-
1027	509152.72	2276249.36	Геодезический метод	0.1	-
1028	509151.75	2276249.57	Геодезический метод	0.1	-
1029	509150.57	2276246.73	Геодезический метод	0.1	-
1030	509151.78	2276246.49	Геодезический метод	0.1	-
1031	509151.47	2276245.03	Геодезический метод	0.1	-
1032	509167.31	2276242.13	Геодезический метод	0.1	-
1033	509168.83	2276241.85	Геодезический метод	0.1	-
1034	509165.47	2276226.05	Геодезический метод	0.1	-
1035	509160.70	2276221.84	Геодезический метод	0.1	-
1036	509159.41	2276222.64	Геодезический метод	0.1	-
1037	509156.87	2276213.96	Геодезический метод	0.1	-
1038	509157.13	2276213.77	Геодезический метод	0.1	-
1039	509154.43	2276200.06	Геодезический метод	0.1	-
1040	509151.17	2276186.56	Геодезический метод	0.1	-
1041	509149.55	2276178.17	Геодезический метод	0.1	-
1042	509142.59	2276144.42	Геодезический метод	0.1	-
1043	509130.98	2276136.45	Геодезический метод	0.1	-
1044	509130.31	2276135.15	Геодезический метод	0.1	-
1045	509117.20	2276138.17	Геодезический метод	0.1	-
1046	509104.96	2276139.79	Геодезический метод	0.1	-
1047	509104.66	2276139.07	Геодезический метод	0.1	-
1048	509098.17	2276140.11	Геодезический метод	0.1	-
1049	509089.27	2276141.87	Геодезический метод	0.1	-
1050	509085.81	2276142.81	Геодезический метод	0.1	-
1051	509078.20	2276144.17	Геодезический метод	0.1	-
1052	509066.94	2276146.49	Геодезический метод	0.1	-
1053	509066.77	2276145.91	Геодезический метод	0.1	-
1054	509056.66	2276147.76	Геодезический метод	0.1	-
1055	509049.32	2276150.09	Геодезический метод	0.1	-
1056	509035.99	2276152.48	Геодезический метод	0.1	-
1057	509021.04	2276154.50	Геодезический метод	0.1	-
1058	509041.89	2276257.97	Геодезический метод	0.1	-
1059	509042.67	2276261.84	Геодезический метод	0.1	-
1060	509042.44	2276264.48	Геодезический метод	0.1	-
1061	509066.64	2276262.36	Геодезический метод	0.1	-
1062	509069.12	2276277.63	Геодезический метод	0.1	-
1013	509071.98	2276290.21	Геодезический метод	0.1	-
					-
1063	508700.21	2276333.15	Картометрический	1	-

Сведения о местоположении границ объекта

1. Система координат МСК-45, зона 2

2. Сведения о характерных точках границ объекта

Обозначение характерных точек границ	Координаты, м		Метод определения координат характерной точки	Средняя квадратическая погрешность положения характерной точки (M _t), м	Описание обозначения точки на местности (при наличии)
	X	Y			
			метод		
1064	508707.81	2276331.71	Картометрический метод	1	-
1065	508767.68	2276320.32	Картометрический метод	1	-
1066	508769.88	2276319.89	Картометрический метод	1	-
1067	508788.62	2276316.48	Картометрический метод	1	-
1068	508817.95	2276313.05	Картометрический метод	1	-
1069	508821.43	2276312.55	Картометрический метод	1	-
1070	508841.15	2276308.98	Картометрический метод	1	-
1071	508837.06	2276285.67	Картометрический метод	1	-
1072	508844.21	2276284.43	Картометрический метод	1	-
1073	508848.96	2276283.59	Картометрический метод	1	-
1074	508861.26	2276281.43	Картометрический метод	1	-
1075	508867.57	2276280.51	Картометрический метод	1	-
1076	508867.52	2276280.03	Картометрический метод	1	-
1077	508876.70	2276278.43	Картометрический метод	1	-
1078	508883.50	2276277.26	Картометрический метод	1	-
1079	508884.45	2276277.61	Картометрический метод	1	-
1080	508888.68	2276276.49	Картометрический метод	1	-
1081	508891.92	2276288.89	Картометрический метод	1	-
1082	508892.67	2276288.70	Картометрический метод	1	-
1083	508898.66	2276287.08	Картометрический метод	1	-
1084	508939.71	2276279.36	Картометрический метод	1	-
1085	508936.28	2276268.15	Картометрический метод	1	-
1086	508926.09	2276210.73	Картометрический метод	1	-
1087	508924.30	2276201.88	Картометрический метод	1	-
1088	508923.12	2276196.94	Картометрический метод	1	-

Сведения о местоположении границ объекта

1. Система координат МСК-45, зона 2

2. Сведения о характерных точках границ объекта

Обозначение характерных точек границ	Координаты, м		Метод определения координат характерной точки	Средняя квадратическая погрешность положения характерной точки (M _t), м	Описание обозначения точки на местности (при наличии)
	X	Y			
1089	508922.16	2276192.87	Картометрический метод	1	-
1090	508921.28	2276192.12	Картометрический метод	1	-
1091	508916.12	2276193.28	Картометрический метод	1	-
1092	508913.47	2276193.32	Картометрический метод	1	-
1093	508907.88	2276194.41	Картометрический метод	1	-
1094	508899.17	2276196.78	Картометрический метод	1	-
1095	508897.68	2276195.67	Картометрический метод	1	-
1096	508896.82	2276192.97	Картометрический метод	1	-
1097	508894.07	2276174.61	Картометрический метод	1	-
1098	508891.24	2276172.16	Картометрический метод	1	-
1099	508889.73	2276159.13	Картометрический метод	1	-
1100	508882.24	2276160.57	Картометрический метод	1	-
1101	508746.49	2276186.79	Картометрический метод	1	-
1102	508753.20	2276221.52	Картометрический метод	1	-
1103	508753.43	2276224.98	Картометрический метод	1	-
1104	508752.75	2276225.09	Картометрический метод	1	-
1105	508754.96	2276240.30	Картометрический метод	1	-
1106	508755.85	2276245.75	Картометрический метод	1	-
1107	508756.74	2276253.57	Картометрический метод	1	-
1108	508728.45	2276259.33	Картометрический метод	1	-
1109	508724.59	2276260.39	Картометрический метод	1	-
1110	508718.35	2276261.40	Картометрический метод	1	-
1111	508715.56	2276261.94	Картометрический метод	1	-
1112	508709.81	2276262.99	Картометрический метод	1	-
1113	508700.96	2276264.54	Картометрический метод	1	-
1114	508687.02	2276267.02	Картометрический	1	-

Сведения о местоположении границ объекта

1. Система координат МСК-45, зона 2

2. Сведения о характерных точках границ объекта

Обозначение характерных точек границ	Координаты, м		Метод определения координат характерной точки	Средняя квадратическая погрешность положения характерной точки (M _t), м	Описание обозначения точки на местности (при наличии)
	X	Y			
			метод		
1063	508700.21	2276333.15	Картометрический метод	1	-
					-
1115	510918.59	2276749.86	Картометрический метод	1	-
1116	510922.73	2276693.55	Картометрический метод	1	-
1117	510843.42	2276672.95	Картометрический метод	1	-
1118	510834.18	2276712.14	Картометрический метод	1	-
1119	510830.04	2276732.26	Картометрический метод	1	-
1120	510841.55	2276734.67	Картометрический метод	1	-
1121	510859.67	2276738.47	Картометрический метод	1	-
1122	510889.28	2276744.69	Картометрический метод	1	-
1123	510889.65	2276746.66	Картометрический метод	1	-
1115	510918.59	2276749.86	Картометрический метод	1	-
					-
1124	512676.04	2276965.38	Картометрический метод	1	-
1125	512677.83	2276845.39	Картометрический метод	1	-
1126	512589.76	2276798.50	Картометрический метод	1	-
1127	512570.24	2276835.18	Картометрический метод	1	-
1128	512547.48	2276877.96	Картометрический метод	1	-
1129	512640.75	2276927.61	Картометрический метод	1	-
1130	512640.20	2276964.84	Картометрический метод	1	-
1124	512676.04	2276965.38	Картометрический метод	1	-
					-
1131	511431.78	2277109.33	Картометрический метод	1	-
1132	511432.72	2277106.19	Картометрический метод	1	-
1133	511433.77	2277105.03	Картометрический метод	1	-
1134	511436.33	2277097.45	Картометрический метод	1	-
1135	511456.95	2277031.73	Картометрический	1	-

Сведения о местоположении границ объекта					
1. Система координат МСК-45, зона 2					
2. Сведения о характерных точках границ объекта					
Обозначение характерных точек границ	Координаты, м		Метод определения координат характерной точки	Средняя квадратическая погрешность положения характерной точки (M _t), м	Описание обозначения точки на местности (при наличии)
	X	Y			
			метод		
1136	511470.11	2276985.50	Картометрический метод	1	-
1137	511479.99	2276950.74	Картометрический метод	1	-
1138	511482.17	2276943.07	Картометрический метод	1	-
1139	511490.53	2276914.31	Картометрический метод	1	-
1140	511354.80	2276864.50	Картометрический метод	1	-
1141	511332.51	2276867.12	Картометрический метод	1	-
1142	511332.19	2276867.00	Картометрический метод	1	-
1143	511314.76	2276937.04	Картометрический метод	1	-
1144	511308.60	2276966.91	Картометрический метод	1	-
1145	511289.09	2277048.15	Картометрический метод	1	-
1146	511288.56	2277051.64	Картометрический метод	1	-
1147	511283.24	2277075.61	Картометрический метод	1	-
1131	511431.78	2277109.33	Картометрический метод	1	-
					-
1148	506395.92	2277112.06	Картометрический метод	1	-
1149	506417.09	2277069.78	Картометрический метод	1	-
1150	506419.62	2277067.72	Картометрический метод	1	-
1151	506421.35	2277063.61	Картометрический метод	1	-
1152	506425.62	2277054.80	Картометрический метод	1	-
1153	506426.42	2277053.14	Картометрический метод	1	-
1154	506421.25	2277050.64	Картометрический метод	1	-
1155	506420.29	2277050.52	Геодезический метод	0.1	-
1156	506408.46	2277044.83	Картометрический метод	1	-
1157	506402.97	2277041.91	Картометрический метод	1	-
1158	506396.98	2277038.94	Картометрический метод	1	-
1159	506368.79	2277025.47	Картометрический метод	1	-

Сведения о местоположении границ объекта					
1. Система координат МСК-45, зона 2					
2. Сведения о характерных точках границ объекта					
Обозначение характерных точек границ	Координаты, м		Метод определения координат характерной точки	Средняя квадратическая погрешность положения характерной точки (M _t), м	Описание обозначения точки на местности (при наличии)
	X	Y			
1160	506353.87	2277055.23	Картометрический метод	1	-
1161	506343.78	2277075.34	Картометрический метод	1	-
1162	506342.57	2277074.75	Картометрический метод	1	-
1163	506338.04	2277083.51	Картометрический метод	1	-
1148	506395.92	2277112.06	Картометрический метод	1	-
					-
1164	508332.29	2277315.34	Картометрический метод	1	-
1165	508333.33	2277304.58	Картометрический метод	1	-
1166	508334.85	2277297.43	Картометрический метод	1	-
1167	508335.24	2277295.17	Картометрический метод	1	-
1168	508339.61	2277280.73	Картометрический метод	1	-
1169	508340.66	2277276.07	Картометрический метод	1	-
1170	508343.26	2277263.76	Картометрический метод	1	-
1171	508342.17	2277263.21	Картометрический метод	1	-
1172	508344.23	2277251.61	Картометрический метод	1	-
1173	508344.78	2277251.62	Картометрический метод	1	-
1174	508345.76	2277245.68	Картометрический метод	1	-
1175	508345.87	2277245.22	Картометрический метод	1	-
1176	508346.82	2277239.50	Картометрический метод	1	-
1177	508348.55	2277230.40	Картометрический метод	1	-
1178	508345.16	2277230.26	Картометрический метод	1	-
1179	508340.41	2277230.43	Картометрический метод	1	-
1180	508310.50	2277231.59	Картометрический метод	1	-
1181	508289.88	2277238.66	Картометрический метод	1	-
1182	508266.43	2277247.44	Картометрический метод	1	-
1183	508253.59	2277247.16	Картометрический метод	1	-

Сведения о местоположении границ объекта					
1. Система координат МСК-45, зона 2					
2. Сведения о характерных точках границ объекта					
Обозначение характерных точек границ	Координаты, м		Метод определения координат характерной точки	Средняя квадратическая погрешность положения характерной точки (M _t), м	Описание обозначения точки на местности (при наличии)
	X	Y			
1184	508252.49	2277250.02	Картометрический метод	1	-
1185	508251.40	2277254.43	Картометрический метод	1	-
1186	508249.82	2277263.99	Картометрический метод	1	-
1187	508255.84	2277265.14	Картометрический метод	1	-
1188	508260.41	2277266.02	Картометрический метод	1	-
1189	508260.57	2277265.45	Картометрический метод	1	-
1190	508266.58	2277266.98	Картометрический метод	1	-
1191	508272.57	2277268.27	Картометрический метод	1	-
1192	508271.91	2277273.28	Картометрический метод	1	-
1193	508269.94	2277286.52	Картометрический метод	1	-
1194	508269.31	2277286.50	Картометрический метод	1	-
1195	508268.95	2277288.00	Картометрический метод	1	-
1196	508269.69	2277288.08	Картометрический метод	1	-
1197	508268.37	2277296.98	Картометрический метод	1	-
1198	508278.78	2277297.90	Картометрический метод	1	-
1199	508280.14	2277307.26	Картометрический метод	1	-
1200	508282.28	2277307.96	Картометрический метод	1	-
1201	508291.71	2277308.58	Картометрический метод	1	-
1202	508292.61	2277308.64	Картометрический метод	1	-
1203	508305.23	2277310.53	Картометрический метод	1	-
1204	508309.52	2277310.61	Картометрический метод	1	-
1205	508313.52	2277311.71	Картометрический метод	1	-
1206	508324.43	2277313.76	Картометрический метод	1	-
1207	508324.11	2277314.73	Картометрический метод	1	-
1164	508332.29	2277315.34	Картометрический метод	1	-
					-

Сведения о местоположении границ объекта

1. Система координат МСК-45, зона 2

2. Сведения о характерных точках границ объекта

Обозначение характерных точек границ	Координаты, м		Метод определения координат характерной точки	Средняя квадратическая погрешность положения характерной точки (M _t), м	Описание обозначения точки на местности (при наличии)
	X	Y			
1208	512290.30	2277416.08	Картометрический метод	1	-
1209	512330.74	2277339.02	Картометрический метод	1	-
1210	512247.49	2277295.36	Картометрический метод	1	-
1211	512206.61	2277372.17	Картометрический метод	1	-
1208	512290.30	2277416.08	Картометрический метод	1	-
					-
1212	508533.61	2277658.64	Картометрический метод	1	-
1213	508570.51	2277612.73	Картометрический метод	1	-
1214	508573.80	2277608.45	Картометрический метод	1	-
1215	508576.41	2277604.86	Картометрический метод	1	-
1216	508557.91	2277575.45	Картометрический метод	1	-
1217	508535.25	2277553.37	Картометрический метод	1	-
1218	508525.27	2277539.26	Картометрический метод	1	-
1219	508517.04	2277505.87	Картометрический метод	1	-
1220	508506.81	2277493.72	Картометрический метод	1	-
1221	508498.84	2277491.37	Картометрический метод	1	-
1222	508474.42	2277499.09	Картометрический метод	1	-
1223	508465.66	2277500.70	Картометрический метод	1	-
1224	508452.25	2277523.73	Картометрический метод	1	-
1225	508451.24	2277525.47	Картометрический метод	1	-
1226	508442.07	2277541.17	Картометрический метод	1	-
1227	508441.10	2277542.90	Картометрический метод	1	-
1228	508442.66	2277546.10	Картометрический метод	1	-
1229	508445.59	2277552.06	Картометрический метод	1	-
1230	508434.42	2277572.28	Картометрический метод	1	-
1231	508435.02	2277574.05	Картометрический метод	1	-

Сведения о местоположении границ объекта					
1. Система координат МСК-45, зона 2					
2. Сведения о характерных точках границ объекта					
Обозначение характерных точек границ	Координаты, м		Метод определения координат характерной точки	Средняя квадратическая погрешность положения характерной точки (M _t), м	Описание обозначения точки на местности (при наличии)
	X	Y			
1232	508432.32	2277578.95	Картометрический метод	1	-
1233	508430.90	2277579.29	Картометрический метод	1	-
1234	508422.70	2277593.34	Картометрический метод	1	-
1235	508422.05	2277595.56	Картометрический метод	1	-
1236	508461.82	2277618.74	Картометрический метод	1	-
1237	508532.00	2277658.32	Картометрический метод	1	-
1212	508533.61	2277658.64	Картометрический метод	1	-
					-
1238	512488.25	2277887.40	Картометрический метод	1	-
1239	512541.45	2277786.25	Картометрический метод	1	-
1240	512544.24	2277780.95	Картометрический метод	1	-
1241	512565.99	2277739.60	Картометрический метод	1	-
1242	512486.33	2277697.70	Картометрический метод	1	-
1243	512408.60	2277845.50	Картометрический метод	1	-
1244	512416.61	2277849.70	Картометрический метод	1	-
1238	512488.25	2277887.40	Картометрический метод	1	-
					-
1245	511001.41	2278024.71	Картометрический метод	1	-
1246	511001.89	2278018.63	Картометрический метод	1	-
1247	511005.25	2278015.01	Картометрический метод	1	-
1248	511019.51	2277919.00	Картометрический метод	1	-
1249	511018.87	2277915.91	Картометрический метод	1	-
1250	511016.15	2277914.23	Картометрический метод	1	-
1251	510969.67	2277907.36	Картометрический метод	1	-
1252	510967.87	2277909.96	Картометрический метод	1	-
1253	510966.01	2277955.66	Картометрический метод	1	-
1254	510965.74	2277974.98	Картометрический	1	-

Сведения о местоположении границ объекта					
1. Система координат МСК-45, зона 2					
2. Сведения о характерных точках границ объекта					
Обозначение характерных точек границ	Координаты, м		Метод определения координат характерной точки	Средняя квадратическая погрешность положения характерной точки (M _t), м	Описание обозначения точки на местности (при наличии)
	X	Y			
			метод		
1255	510965.01	2277994.17	Картометрический метод	1	-
1256	510964.93	2278014.41	Картометрический метод	1	-
1257	510964.98	2278020.59	Картометрический метод	1	-
1245	511001.41	2278024.71	Картометрический метод	1	-
					-
1258	508084.17	2278199.86	Картометрический метод	1	-
1259	508109.38	2278198.81	Картометрический метод	1	-
1260	508124.69	2278182.36	Картометрический метод	1	-
1261	508145.50	2278160.46	Картометрический метод	1	-
1262	508148.57	2278155.53	Картометрический метод	1	-
1263	508147.67	2278149.45	Картометрический метод	1	-
1264	508132.83	2278122.76	Картометрический метод	1	-
1265	508122.54	2278122.62	Картометрический метод	1	-
1266	508093.96	2278121.91	Картометрический метод	1	-
1267	508068.64	2278121.90	Картометрический метод	1	-
1268	508061.84	2278121.74	Картометрический метод	1	-
1269	508058.57	2278196.21	Картометрический метод	1	-
1258	508084.17	2278199.86	Картометрический метод	1	-
					-
1270	511243.53	2278272.80	Картометрический метод	1	-
1271	511245.60	2278246.86	Картометрический метод	1	-
1272	511247.92	2278217.73	Картометрический метод	1	-
1273	511269.11	2278219.42	Картометрический метод	1	-
1274	511277.07	2278220.24	Картометрический метод	1	-
1275	511281.86	2278164.99	Картометрический метод	1	-
1276	511177.00	2278116.65	Картометрический метод	1	-

Сведения о местоположении границ объекта					
1. Система координат МСК-45, зона 2					
2. Сведения о характерных точках границ объекта					
Обозначение характерных точек границ	Координаты, м		Метод определения координат характерной точки	Средняя квадратическая погрешность положения характерной точки (M _t), м	Описание обозначения точки на местности (при наличии)
	X	Y			
1277	511072.24	2278105.36	Картометрический метод	1	-
1278	511060.73	2278157.76	Картометрический метод	1	-
1279	511060.66	2278158.06	Картометрический метод	1	-
1280	511057.89	2278175.71	Картометрический метод	1	-
1281	511056.45	2278183.57	Картометрический метод	1	-
1282	511055.31	2278183.38	Картометрический метод	1	-
1283	511052.27	2278199.21	Картометрический метод	1	-
1284	511045.43	2278251.61	Картометрический метод	1	-
1285	511114.12	2278259.86	Картометрический метод	1	-
1286	511160.03	2278267.16	Картометрический метод	1	-
1270	511243.53	2278272.80	Картометрический метод	1	-
					-
1287	511102.60	2278434.84	Картометрический метод	1	-
1288	511133.72	2278433.34	Картометрический метод	1	-
1289	511136.53	2278431.86	Картометрический метод	1	-
1290	511141.68	2278420.18	Картометрический метод	1	-
1291	511148.23	2278401.97	Картометрический метод	1	-
1292	511175.81	2278325.29	Картометрический метод	1	-
1293	511094.52	2278315.35	Картометрический метод	1	-
1294	511092.88	2278328.72	Картометрический метод	1	-
1295	511090.50	2278330.53	Картометрический метод	1	-
1296	511071.67	2278327.97	Картометрический метод	1	-
1297	511064.50	2278382.73	Картометрический метод	1	-
1298	511061.27	2278389.75	Картометрический метод	1	-
1299	511060.63	2278391.10	Картометрический метод	1	-
1300	511056.04	2278428.53	Картометрический метод	1	-

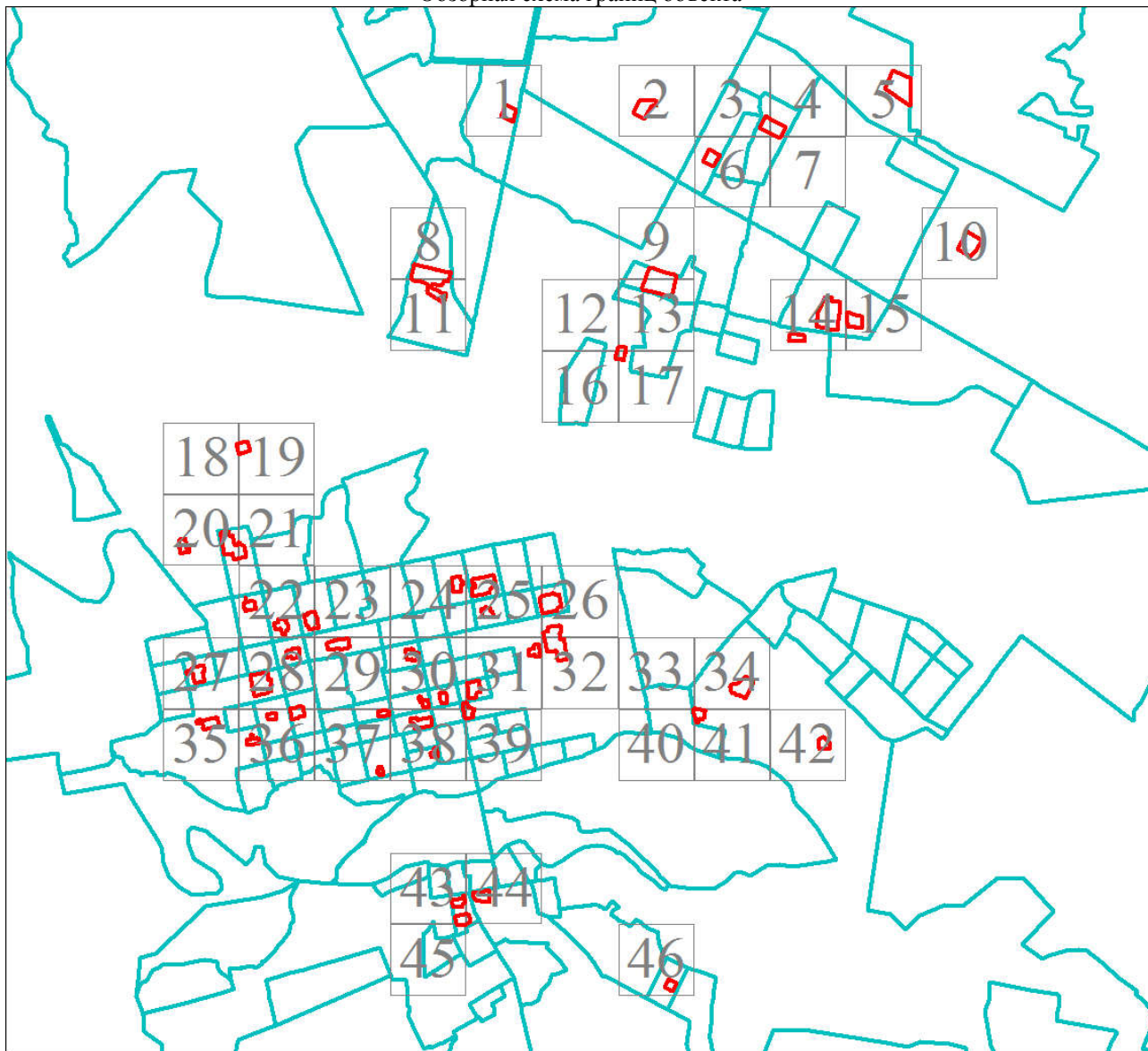
Сведения о местоположении границ объекта					
1. Система координат МСК-45, зона 2					
2. Сведения о характерных точках границ объекта					
Обозначение характерных точек границ	Координаты, м		Метод определения координат характерной точки	Средняя квадратическая погрешность положения характерной точки (Mt), м	Описание обозначения точки на местности (при наличии)
	X	Y			
1287	511102.60	2278434.84	Картометрический метод	1	-
					-
1301	512837.25	2278775.84	Картометрический метод	1	-
1302	512895.07	2278649.17	Картометрический метод	1	-
1303	512816.80	2278613.42	Картометрический метод	1	-
1304	512765.04	2278594.49	Картометрический метод	1	-
1305	512643.27	2278769.41	Картометрический метод	1	-
1301	512837.25	2278775.84	Картометрический метод	1	-
					-
1306	511687.59	2279284.08	Картометрический метод	1	-
1307	511750.22	2279177.70	Картометрический метод	1	-
1308	511730.13	2279166.55	Картометрический метод	1	-
1309	511620.92	2279105.92	Картометрический метод	1	-
1310	511567.33	2279205.09	Картометрический метод	1	-
1311	511608.19	2279241.89	Картометрический метод	1	-
1306	511687.59	2279284.08	Картометрический метод	1	-
3. Сведения о характерных точках части (частей) границы объекта					
Обозначение характерных точек части границы	Координаты, м		Метод определения координат характерной точки	Средняя квадратическая погрешность положения характерной точки (Mt), м	Описание обозначения точки на местности (при наличии)
	X	Y			
1	2	3	4	5	6
-	-	-	-	-	-

Раздел 3

Сведения о местоположении измененных (уточненных) границ объекта							
1. Система координат МСК-45, зона 2							
2. Сведения о характерных точках границ объекта							
Обозначение характерных точек границ	Существующие координаты, м		Измененные (уточненные) координаты, м		Метод определения координат характерной точки	Средняя квадратическая погрешность положения характерной точки (Mt), м	Описание обозначения точки на местности (при наличии)
	X	Y	X	Y			

План границ объекта

Обзорная схема границ объекта



Масштаб 1:48107

Используемые условные знаки и обозначения:

Условные обозначения представлены на листе 45

Подпись

Дата 24 июня 2024 г.

Место для оттиска печати (при наличии) лица, составившего описание местоположения границ объекта




Условные обозначения



Характерная точка границы объекта землеустройства



Надписи номеров характерных точек границы объекта землеустройства




Граница объекта землеустройства



Граница кадастрового квартала



Граница населенного пункта



Граница участков ГКН

74:32:0223001

Номер кадастрового квартала

:1641

Кадастровый номер земельного участка

План границ объекта

Выносной лист № 1



Масштаб 1:3000

Используемые условные знаки и обозначения:

Условные обозначения представлены на листе 45

Подпись _____

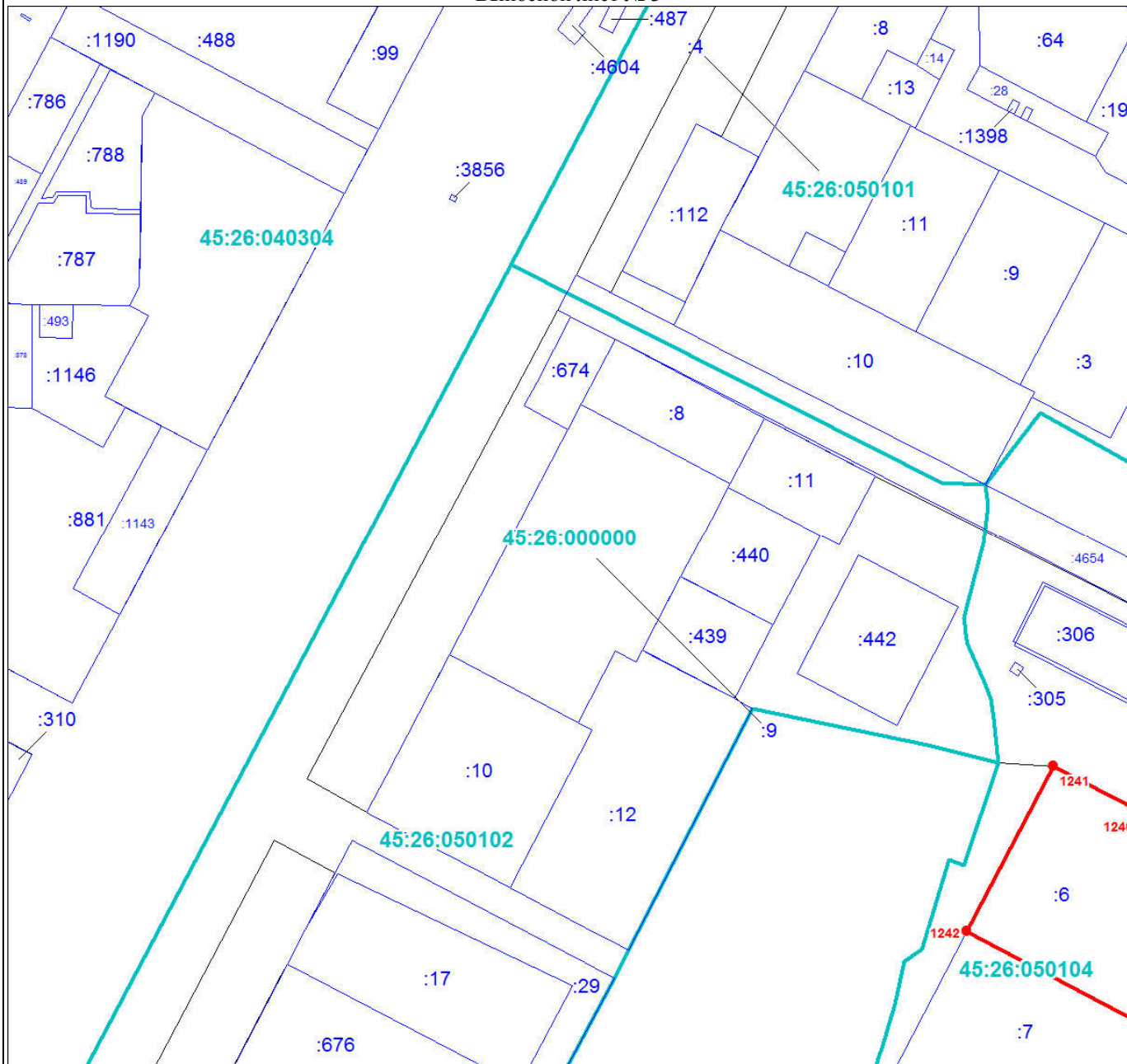
Дата 24 июня 2024 г.

Место для оттиска печати (при наличии) лица, составившего описание местоположения границ объекта



План границ объекта

Выносной лист № 3



Масштаб 1:3000

Используемые условные знаки и обозначения:

Условные обозначения представлены на листе 45

Подпись _____

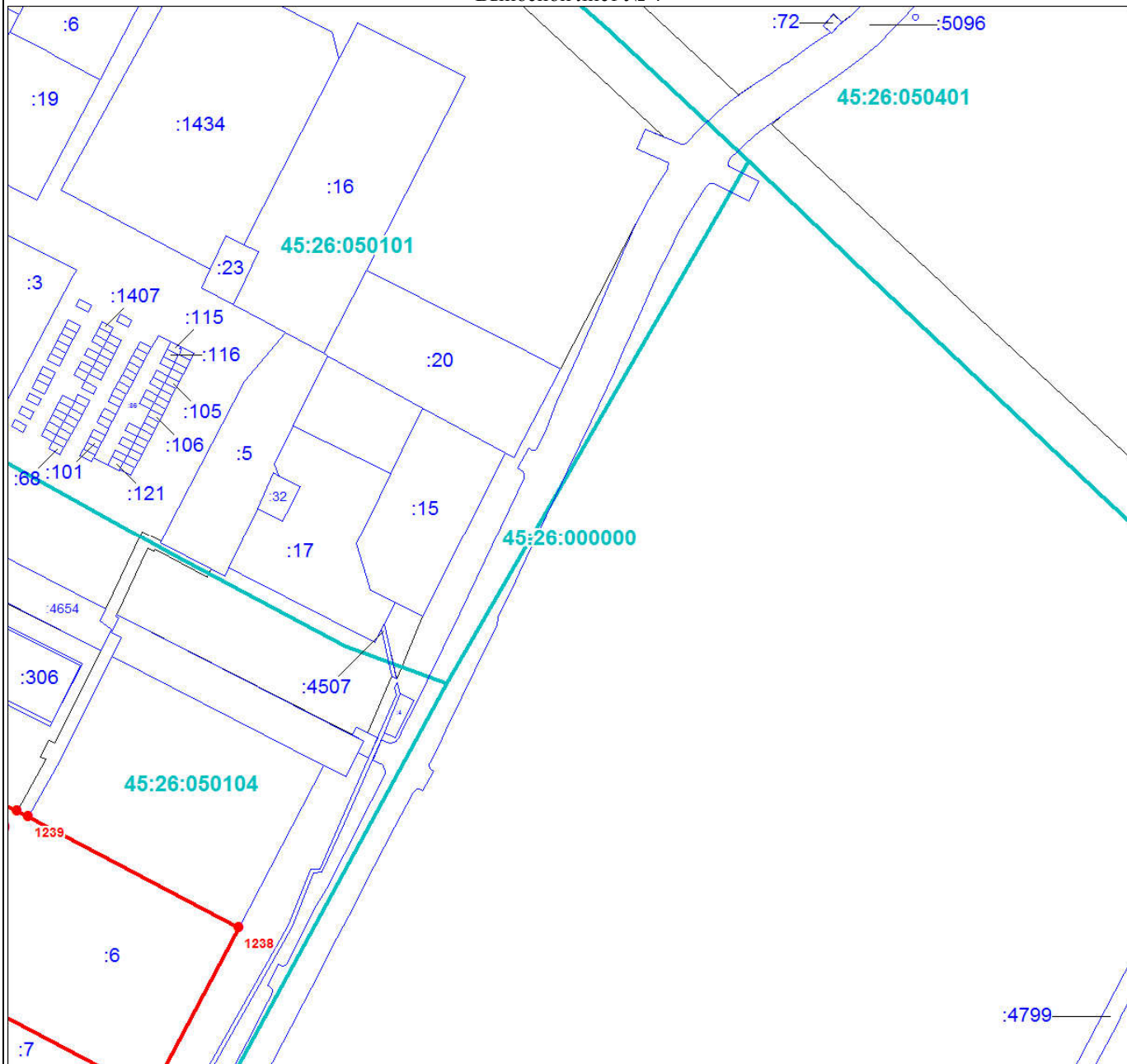
Дата 24 июня 2024 г.

Место для оттиска печати (при наличии) лица, составившего описание местоположения границ объекта



План границ объекта

Выносной лист № 4



Масштаб 1:3000

Используемые условные знаки и обозначения:

Условные обозначения представлены на листе 45

Подпись _____

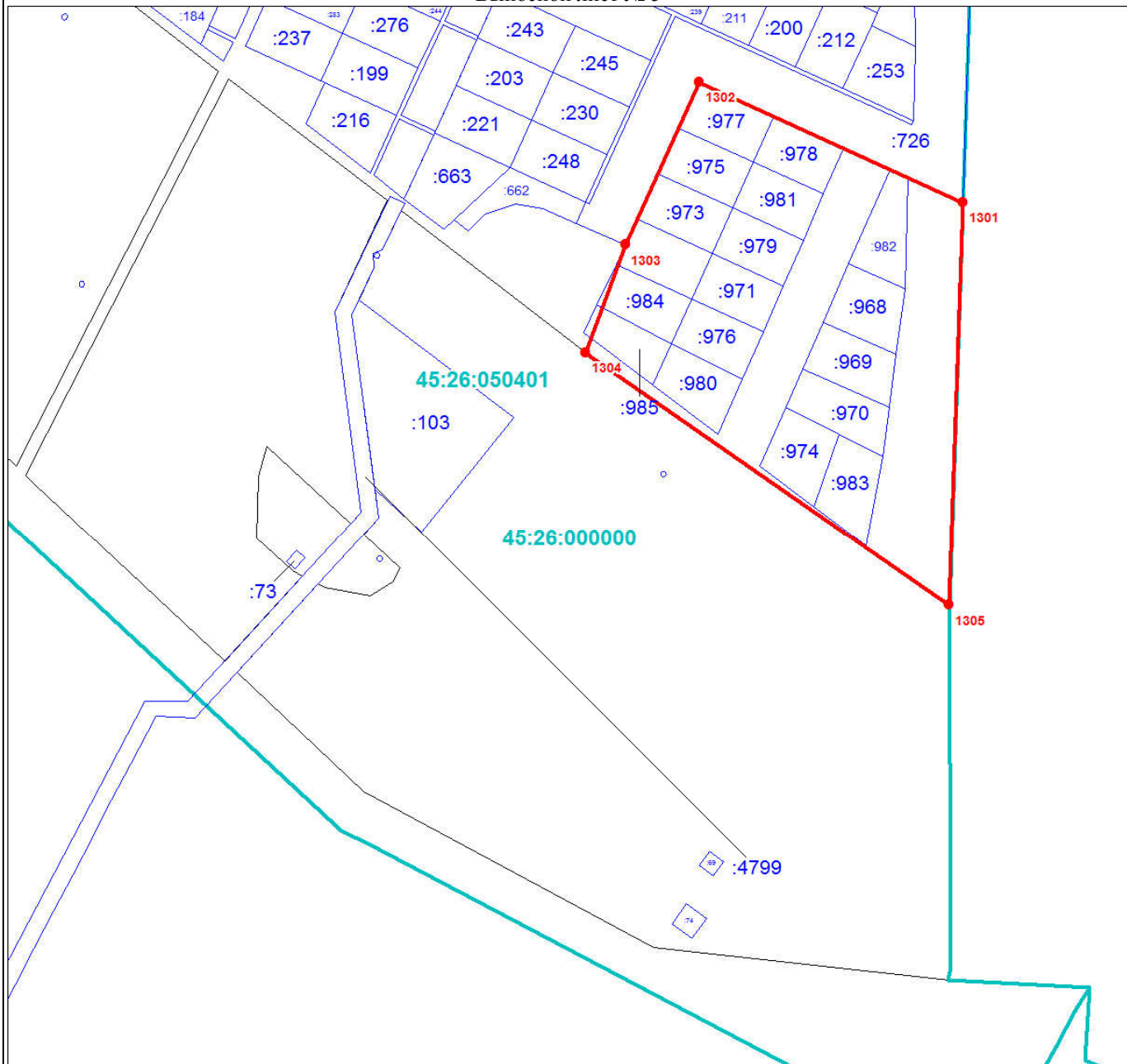
Дата 24 июня 2024 г.

Место для оттиска печати (при наличии) лица, составившего описание местоположения границ объекта



План границ объекта

Выносной лист № 5



Масштаб 1:3000

Используемые условные знаки и обозначения:

Условные обозначения представлены на листе 45

Подпись _____

Дата 24 июня 2024 г.

Место для оттиска печати (при наличии) лица, составившего описание местоположения границ объекта



План границ объекта

Выносной лист № 6



Масштаб 1:3000

Используемые условные знаки и обозначения:

Условные обозначения представлены на листе 45

Подпись _____

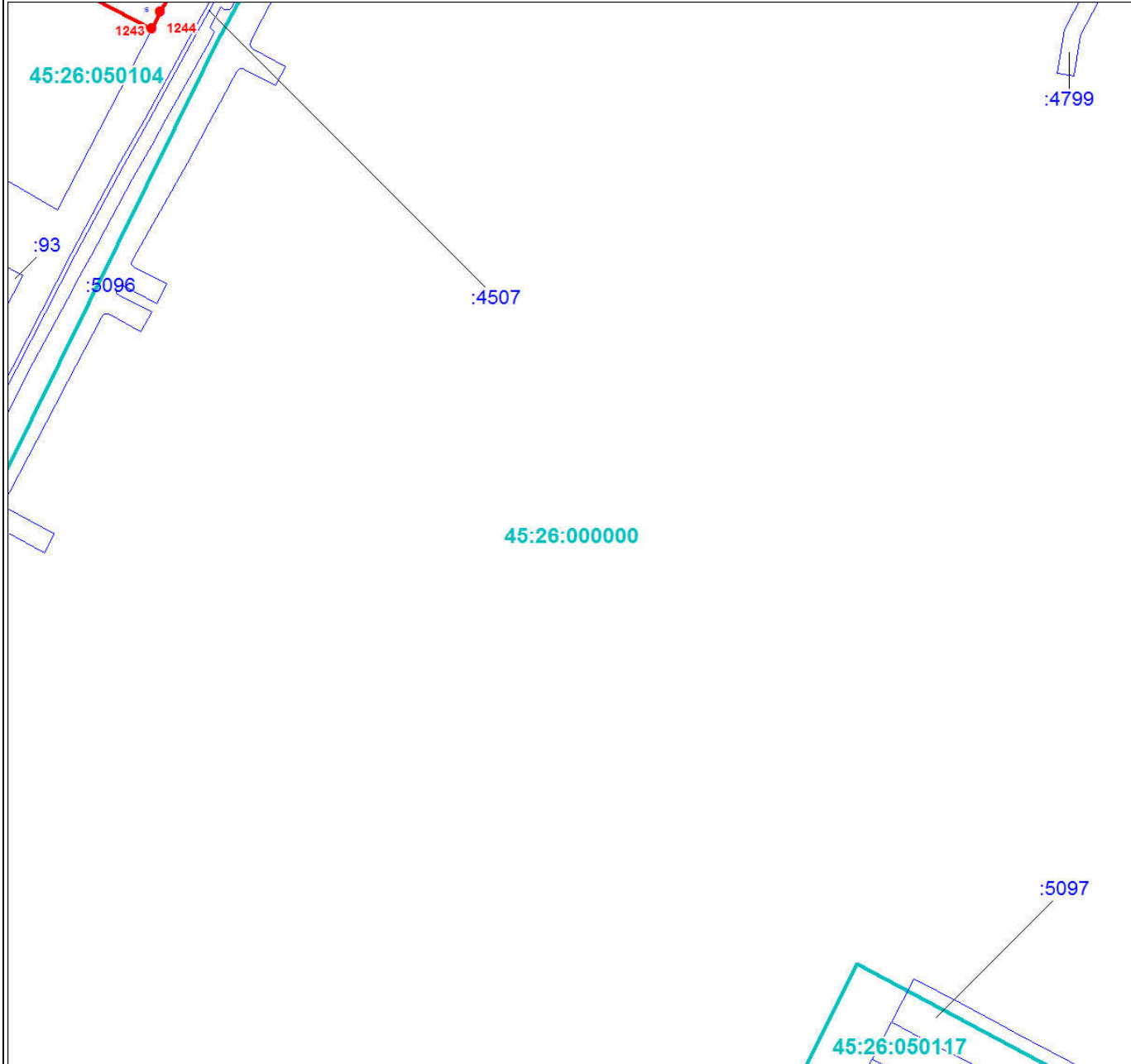
Дата 24 июня 2024 г.

Место для оттиска печати (при наличии) лица, составившего описание местоположения границ объекта



План границ объекта

Выносной лист № 7



Масштаб 1:3000

Используемые условные знаки и обозначения:

Условные обозначения представлены на листе 45

Подпись _____

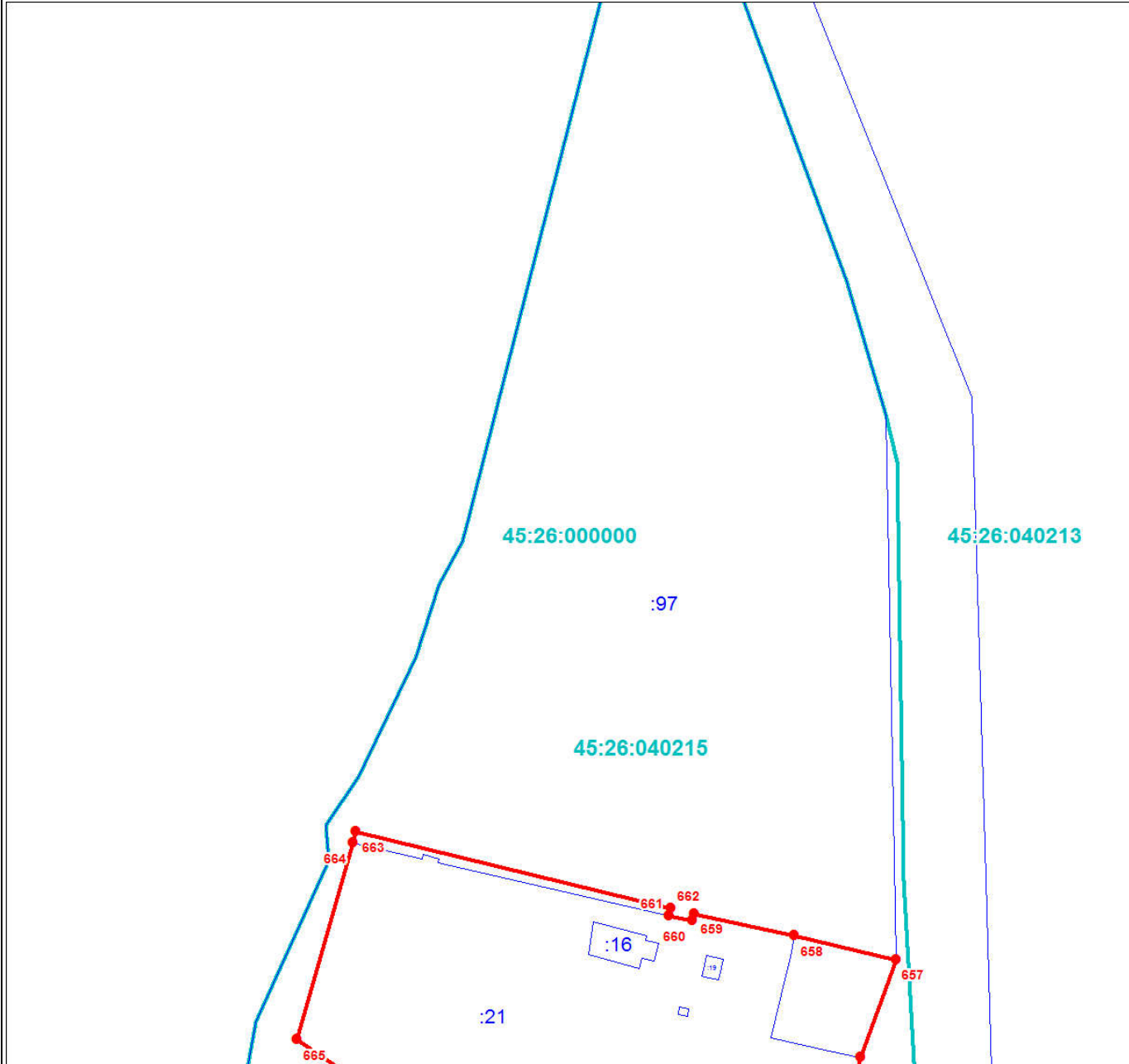
Дата 24 июня 2024 г.

Место для оттиска печати (при наличии) лица, составившего описание местоположения границ объекта



План границ объекта

Выносной лист № 8



Масштаб 1:3000

Используемые условные знаки и обозначения:

Условные обозначения представлены на листе 45

Подпись _____

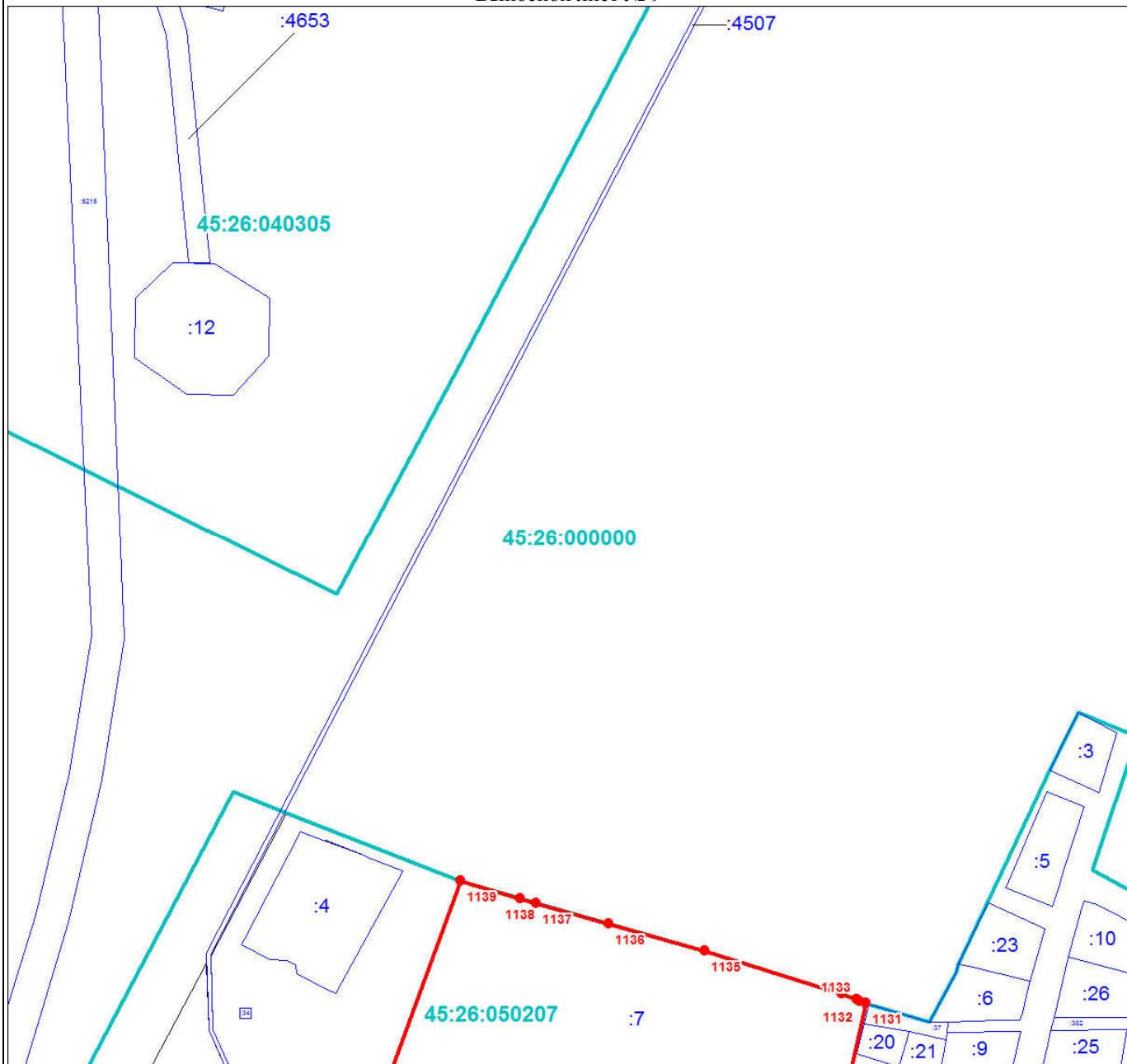
Дата 24 июня 2024 г.

Место для оттиска печати (при наличии) лица, составившего описание местоположения границ объекта



План границ объекта

Выносной лист № 9



Масштаб 1:3000

Используемые условные знаки и обозначения:

Условные обозначения представлены на листе 45

Подпись _____

Дата 24 июня 2024 г.

Место для оттиска печати (при наличии) лица, составившего описание местоположения границ объекта



План границ объекта

Выносной лист № 10



Масштаб 1:3000

Используемые условные знаки и обозначения:

Условные обозначения представлены на листе 45

Подпись _____

Дата 24 июня 2024 г.

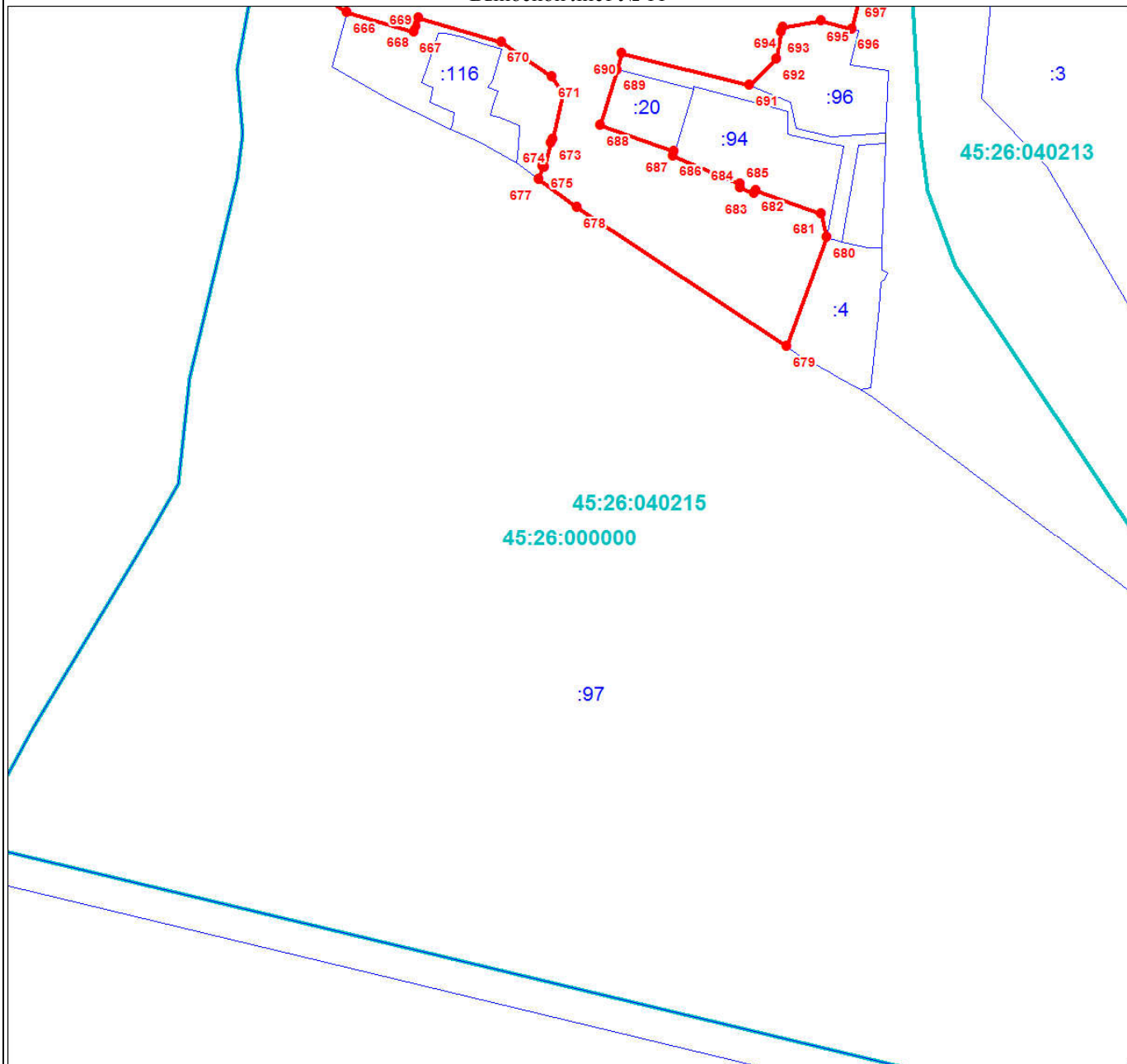
Место для оттиска печати (при наличии) лица, составившего описание местоположения границ объекта



Раздел 4

План границ объекта

Выносной лист № 11



Масштаб 1:3000

Используемые условные знаки и обозначения:

Условные обозначения представлены на листе 45

Подпись _____

Дата 24 июня 2024 г.

Место для оттиска печати (при наличии) лица, составившего описание местоположения границ объекта



План границ объекта

Выносной лист № 12



Масштаб 1:3000

Используемые условные знаки и обозначения:

Условные обозначения представлены на листе 45

Подпись _____

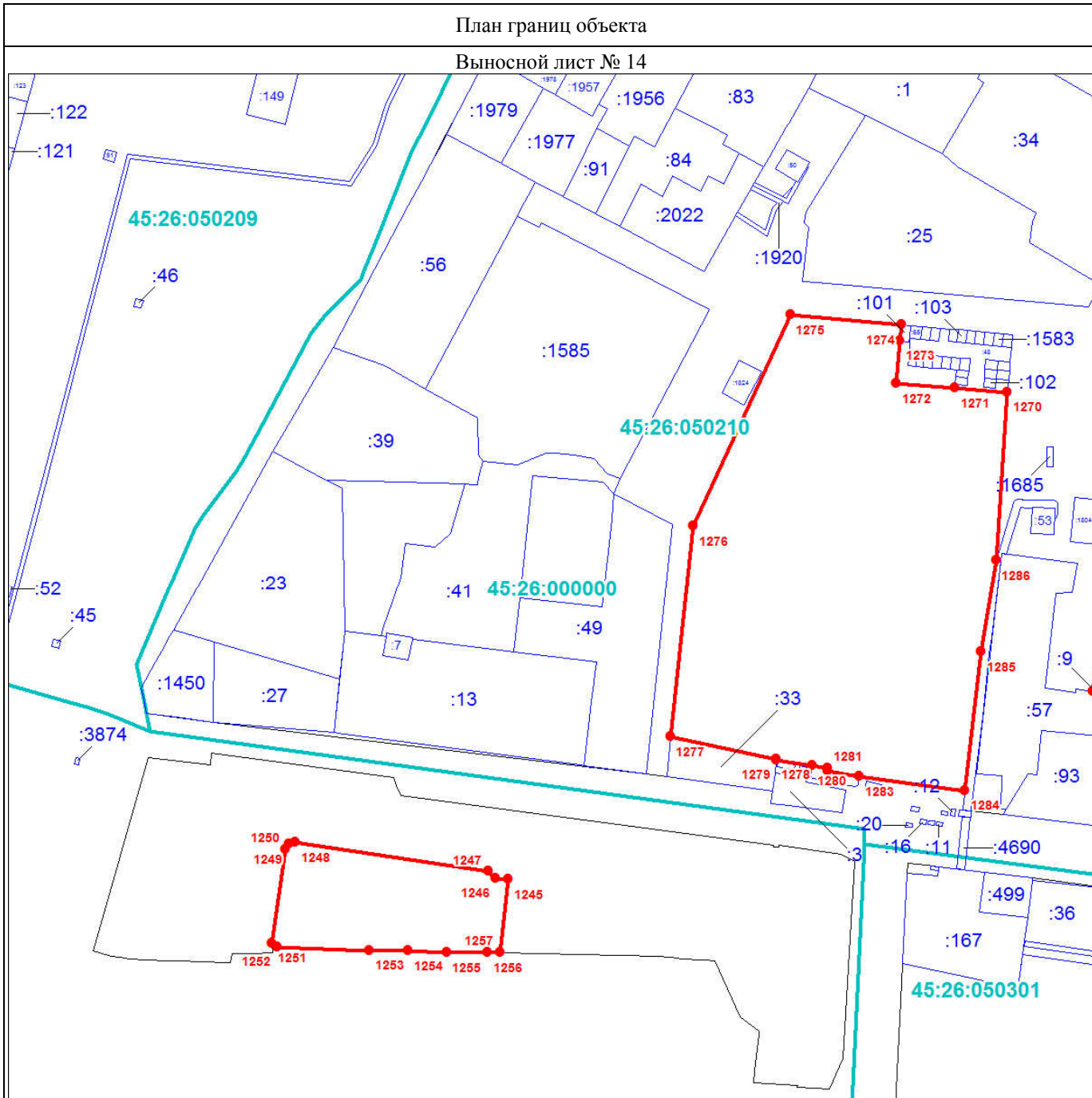
Дата 24 июня 2024 г.

Место для оттиска печати (при наличии) лица, составившего описание местоположения границ объекта



План границ объекта

Выносной лист № 14



Масштаб 1:3000

Используемые условные знаки и обозначения:

Условные обозначения представлены на листе 45

Подпись _____

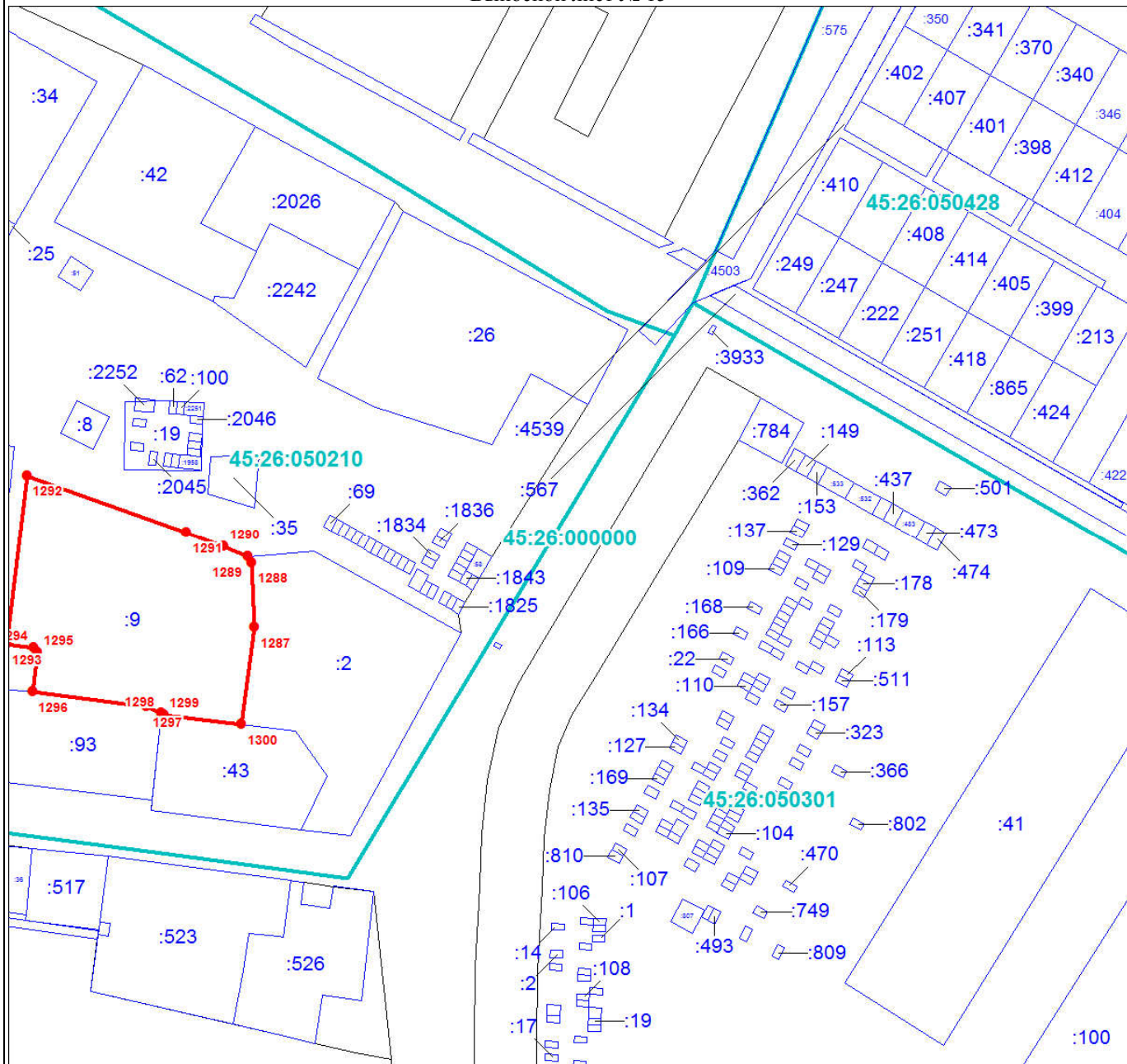
Дата 24 июня 2024 г.

Место для оттиска печати (при наличии) лица, составившего описание местоположения границ объекта



План границ объекта

Выносной лист № 15



Масштаб 1:3000

Используемые условные знаки и обозначения:

Условные обозначения представлены на листе 45

Подпись _____

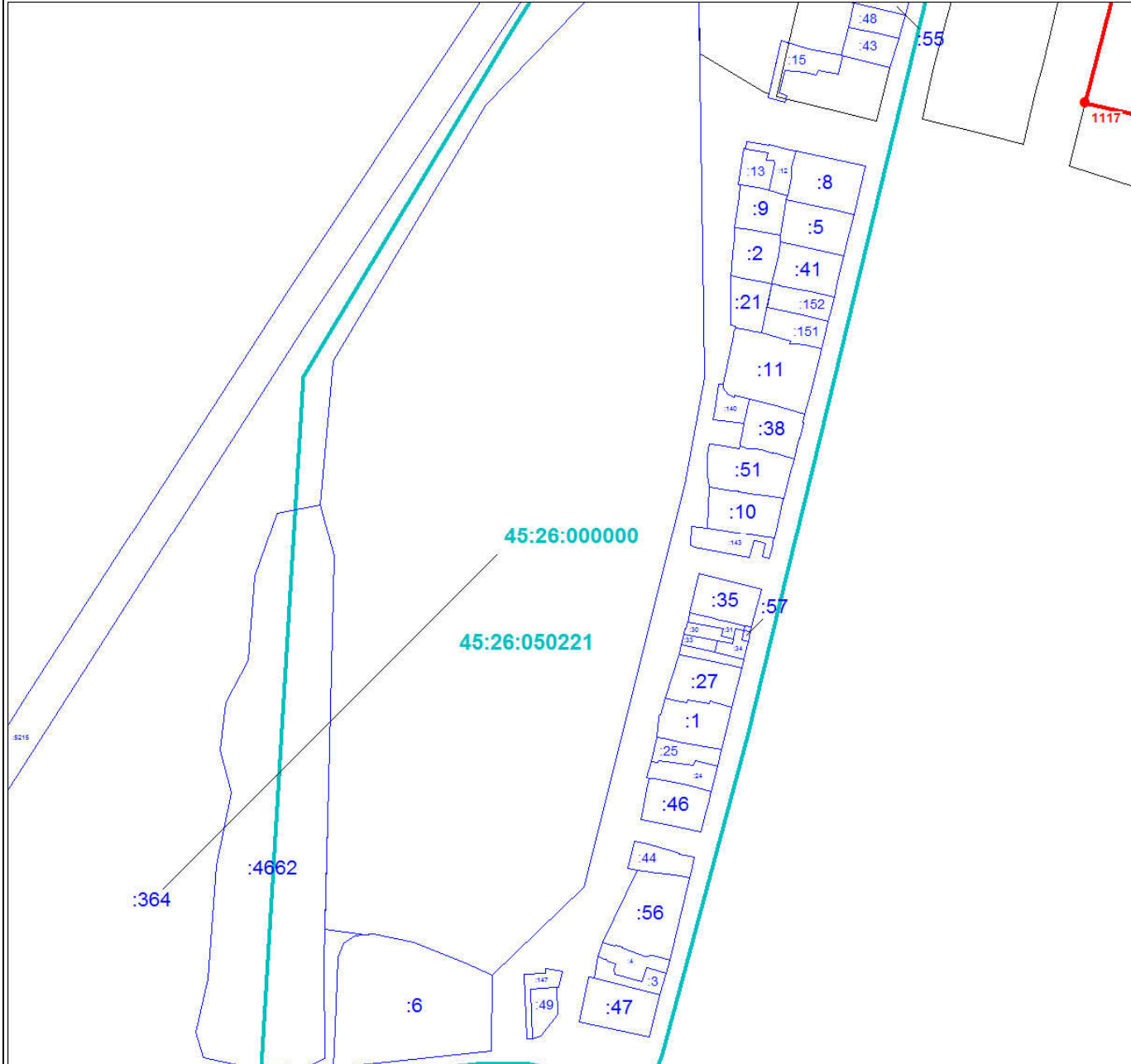
Дата 24 июня 2024 г.

Место для оттиска печати (при наличии) лица, составившего описание местоположения границ объекта



План границ объекта

Выносной лист № 16



Масштаб 1:3000

Используемые условные знаки и обозначения:

Условные обозначения представлены на листе 45

Подпись _____

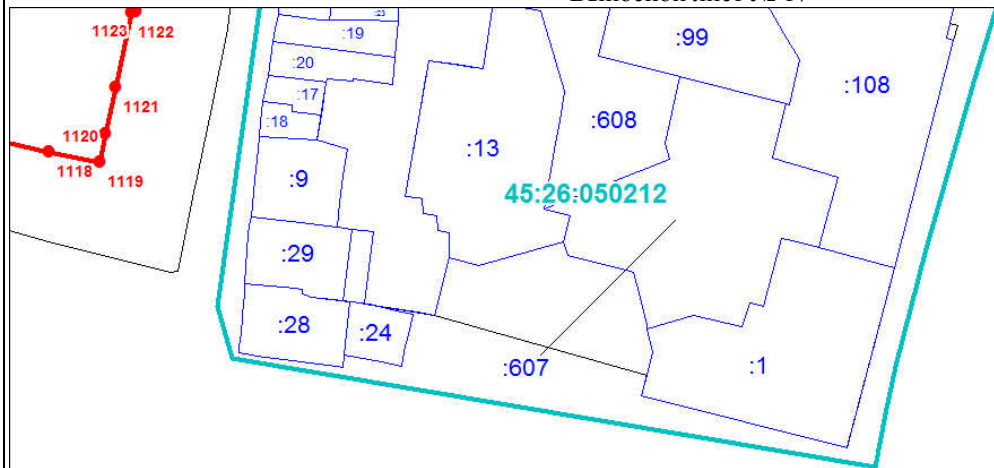
Дата 24 июня 2024 г.

Место для оттиска печати (при наличии) лица, составившего описание местоположения границ объекта



План границ объекта

Выносной лист № 17



45:26:000000

Масштаб 1:3000

Используемые условные знаки и обозначения:

Условные обозначения представлены на листе 45

Подпись _____

Дата 24 июня 2024 г.

Место для оттиска печати (при наличии) лица, составившего описание местоположения границ объекта



План границ объекта

Выносной лист № 18



Масштаб 1:3000

Используемые условные знаки и обозначения:

Условные обозначения представлены на листе 45

Подпись _____

Дата 24 июня 2024 г.

Место для оттиска печати (при наличии) лица, составившего описание местоположения границ объекта





Масштаб 1:3000

Используемые условные знаки и обозначения:

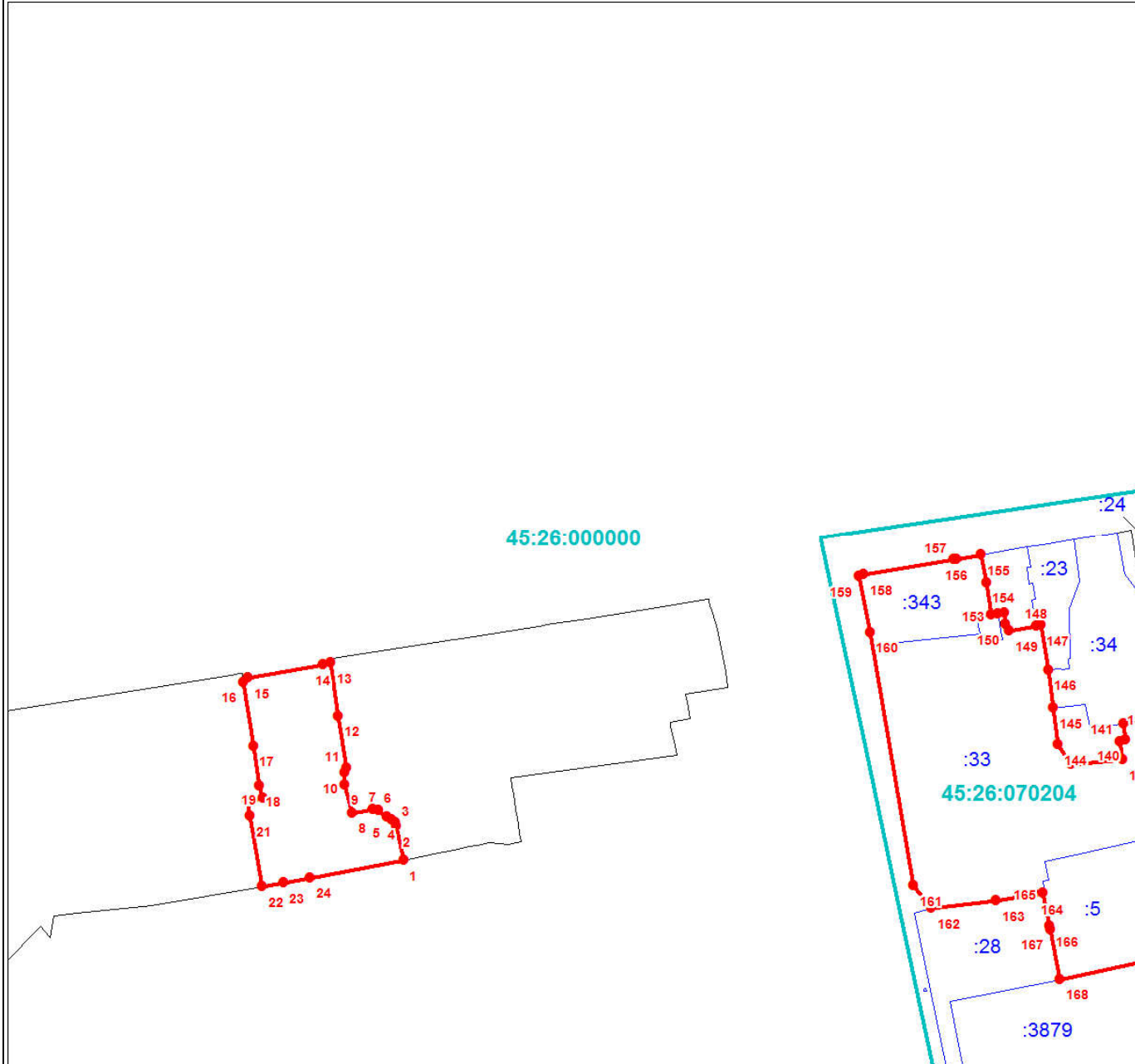
Условные обозначения представлены на листе 45

Подпись _____

Дата 24 июня 2024 г.

Место для оттиска печати (при наличии) лица, составившего описание местоположения границ объекта





Масштаб 1:3000

Используемые условные знаки и обозначения:

Условные обозначения представлены на листе 45

Подпись _____

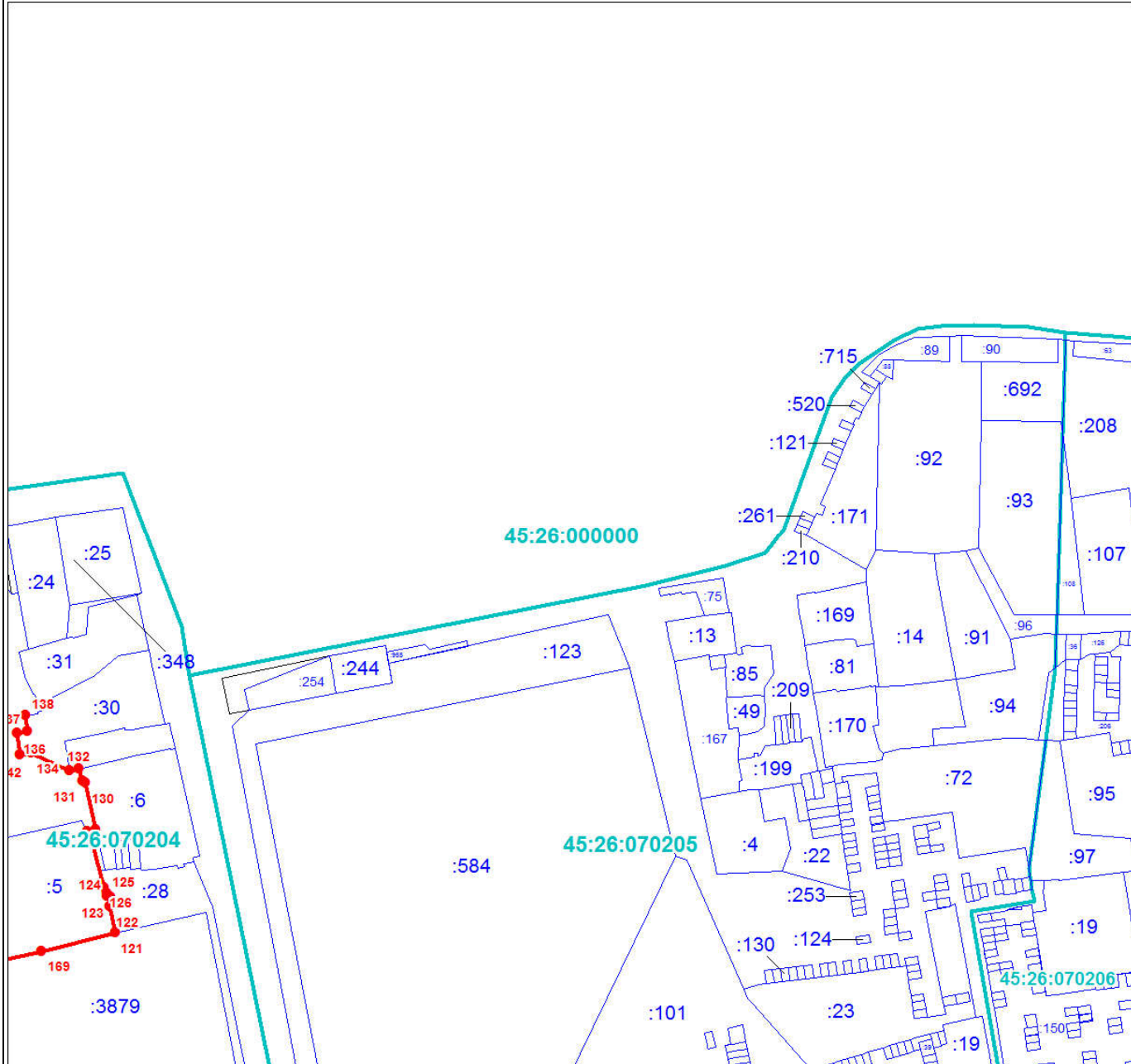
Дата 24 июня 2024 г.

Место для оттиска печати (при наличии) лица, составившего описание местоположения границ объекта



План границ объекта

Выносной лист № 21



Масштаб 1:3000

Используемые условные знаки и обозначения:

Условные обозначения представлены на листе 45

Подпись _____

Дата 24 июня 2024 г.

Место для оттиска печати (при наличии) лица, составившего описание местоположения границ объекта



Раздел 4

План границ объекта

Выносной лист № 22



Масштаб 1:3000

Используемые условные знаки и обозначения:

Условные обозначения представлены на листе 45

Подпись _____

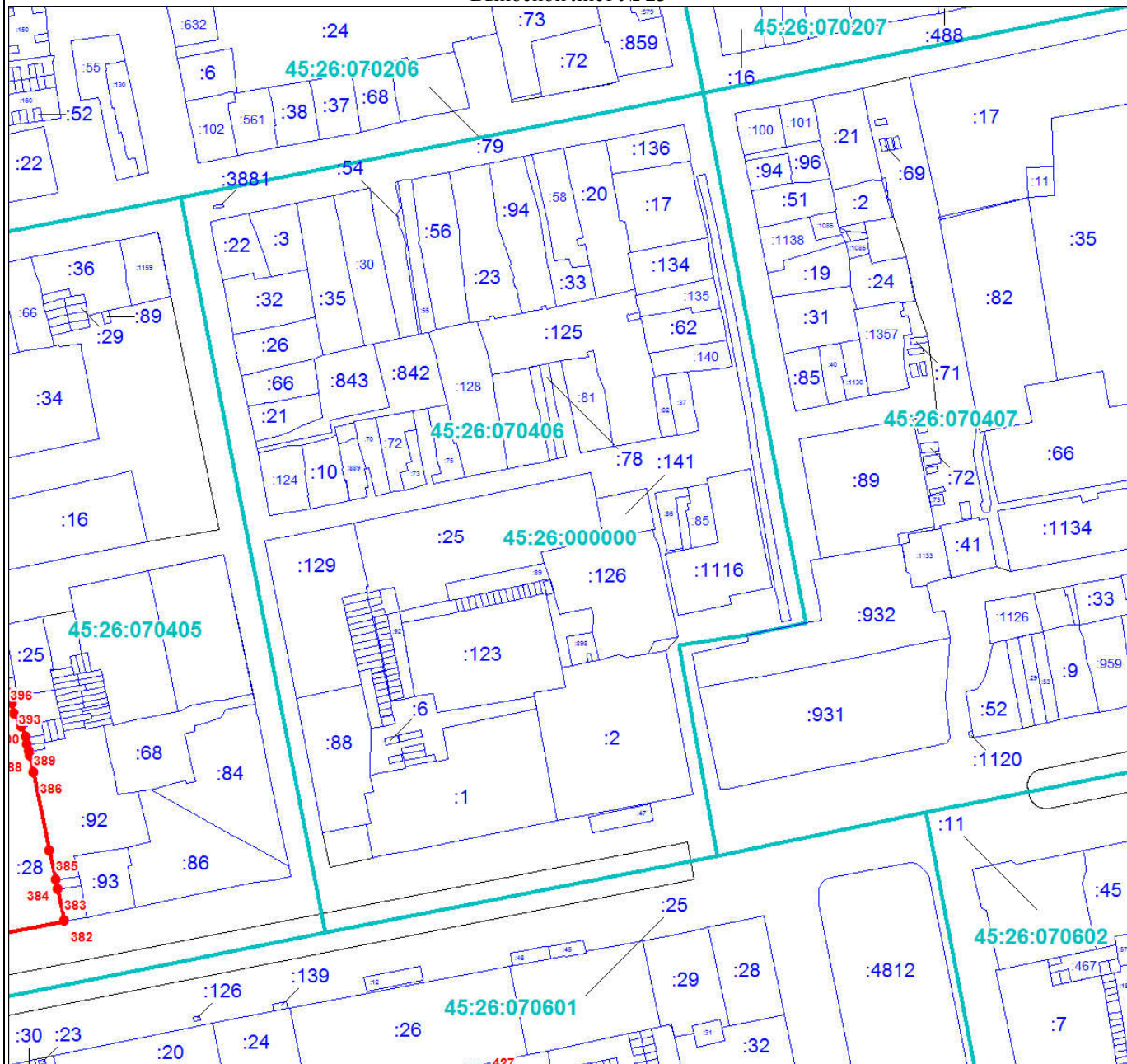
Дата 24 июня 2024 г.

Место для оттиска печати (при наличии) лица, составившего описание местоположения границ объекта



План границ объекта

Выносной лист № 23



Масштаб 1:3000

Используемые условные знаки и обозначения:

Условные обозначения представлены на листе 45

Подпись _____

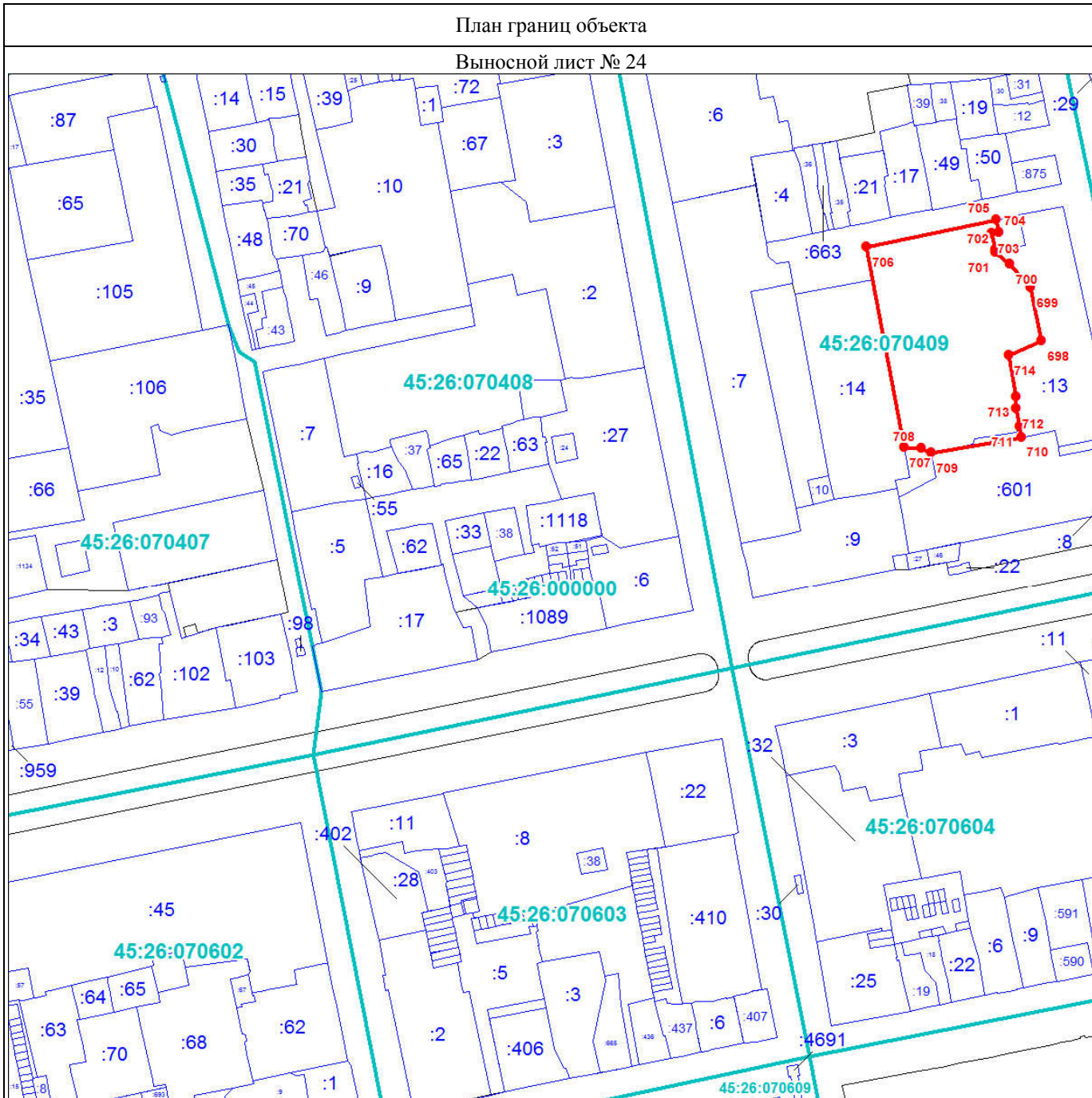
Дата 24 июня 2024 г.

Место для оттиска печати (при наличии) лица, составившего описание местоположения границ объекта



План границ объекта

Выносной лист № 24



Масштаб 1:3000

Используемые условные знаки и обозначения:

Условные обозначения представлены на листе 45

Подпись _____

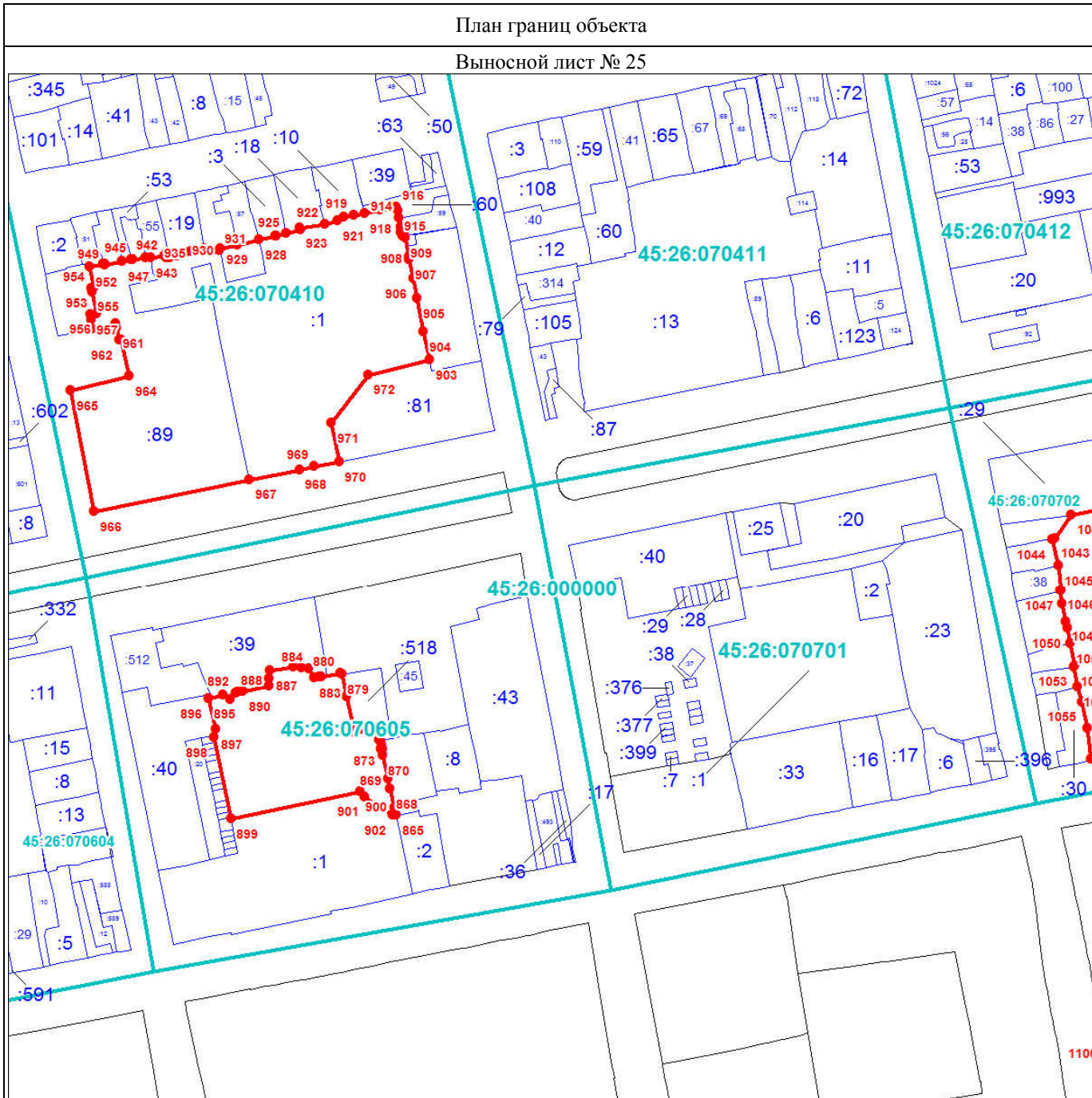
Дата 24 июня 2024 г.

Место для оттиска печати (при наличии) лица, составившего описание местоположения границ объекта



План границ объекта

Выносной лист № 25



Масштаб 1:3000

Используемые условные знаки и обозначения:

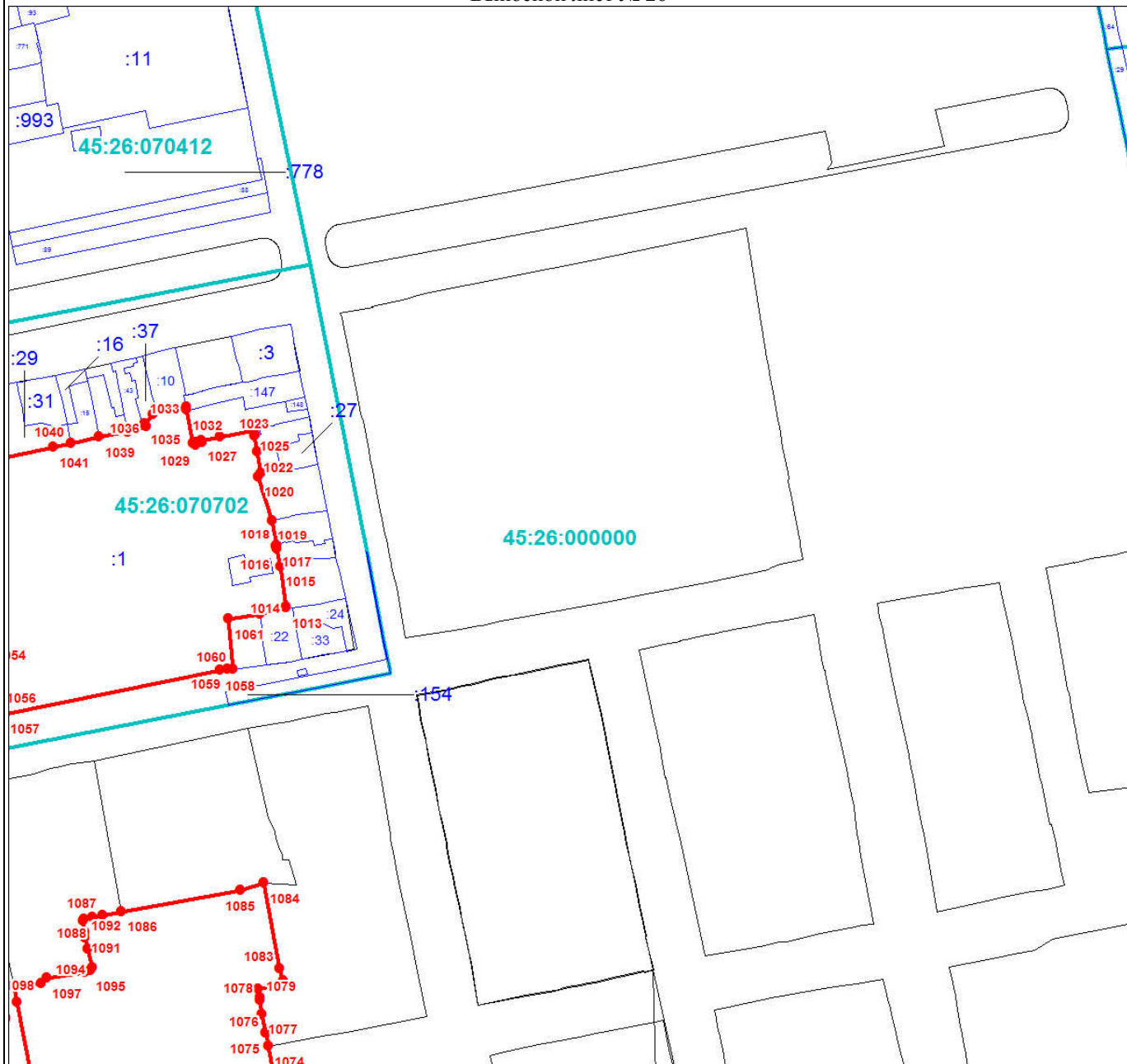
Условные обозначения представлены на листе 45

Подпись _____

Дата 24 июня 2024 г.

Место для оттиска печати (при наличии) лица, составившего описание местоположения границ объекта





Масштаб 1:3000

Используемые условные знаки и обозначения:

Условные обозначения представлены на листе 45

Подпись _____

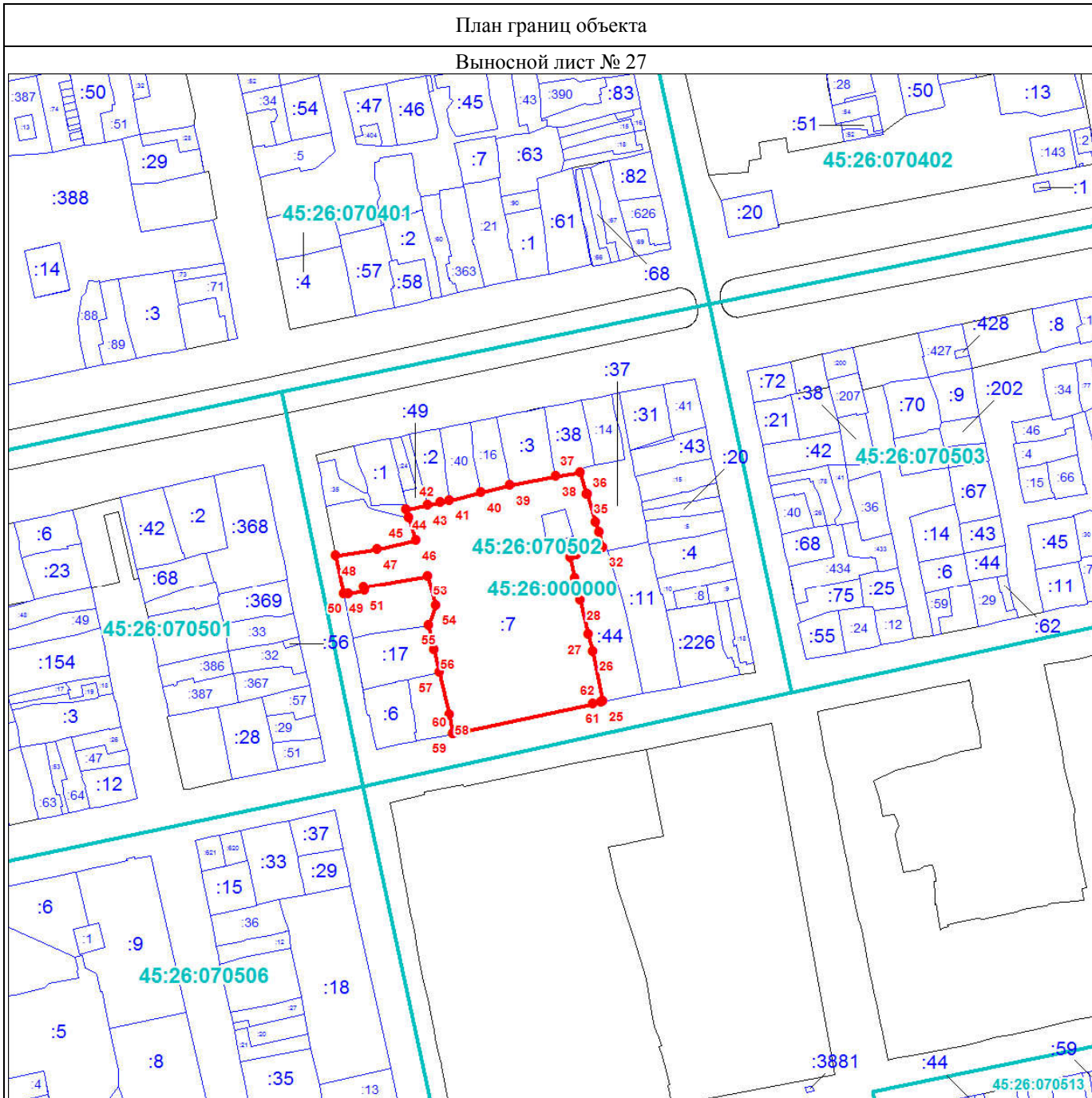
Дата 24 июня 2024 г.

Место для оттиска печати (при наличии) лица, составившего описание местоположения границ объекта



План границ объекта

Выносной лист № 27



Масштаб 1:3000

Используемые условные знаки и обозначения:

Условные обозначения представлены на листе 45

Подпись _____

Дата 24 июня 2024 г.

Место для оттиска печати (при наличии) лица, составившего описание местоположения границ объекта



План границ объекта

Выносной лист № 28



Масштаб 1:3000

Используемые условные знаки и обозначения:

Условные обозначения представлены на листе 45

Подпись _____

Дата 24 июня 2024 г.

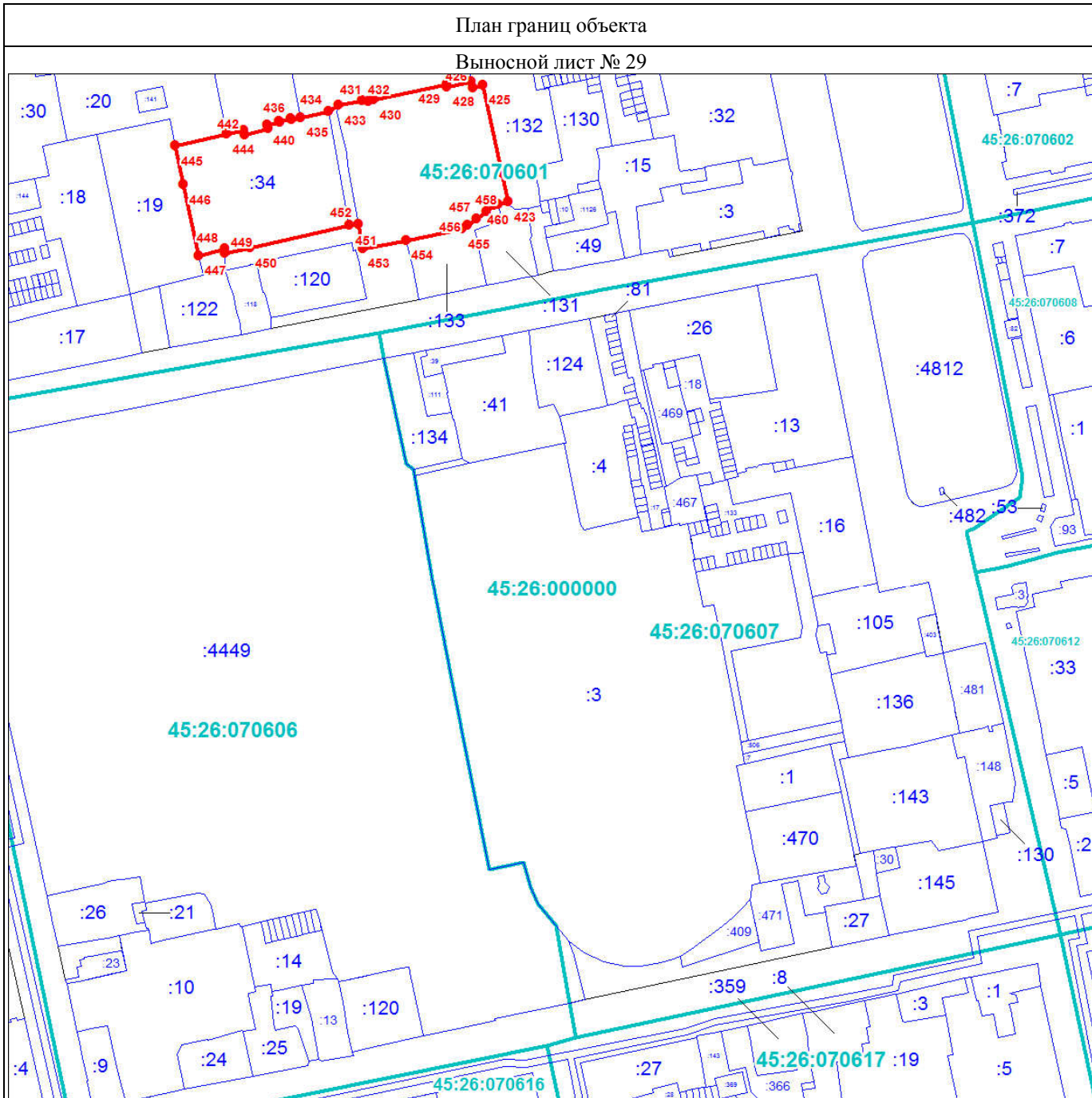
Место для оттиска печати (при наличии) лица, составившего описание местоположения границ объекта



Раздел 4

План границ объекта

Выносной лист № 29



Масштаб 1:3000

Используемые условные знаки и обозначения:

Условные обозначения представлены на листе 45

Подпись _____

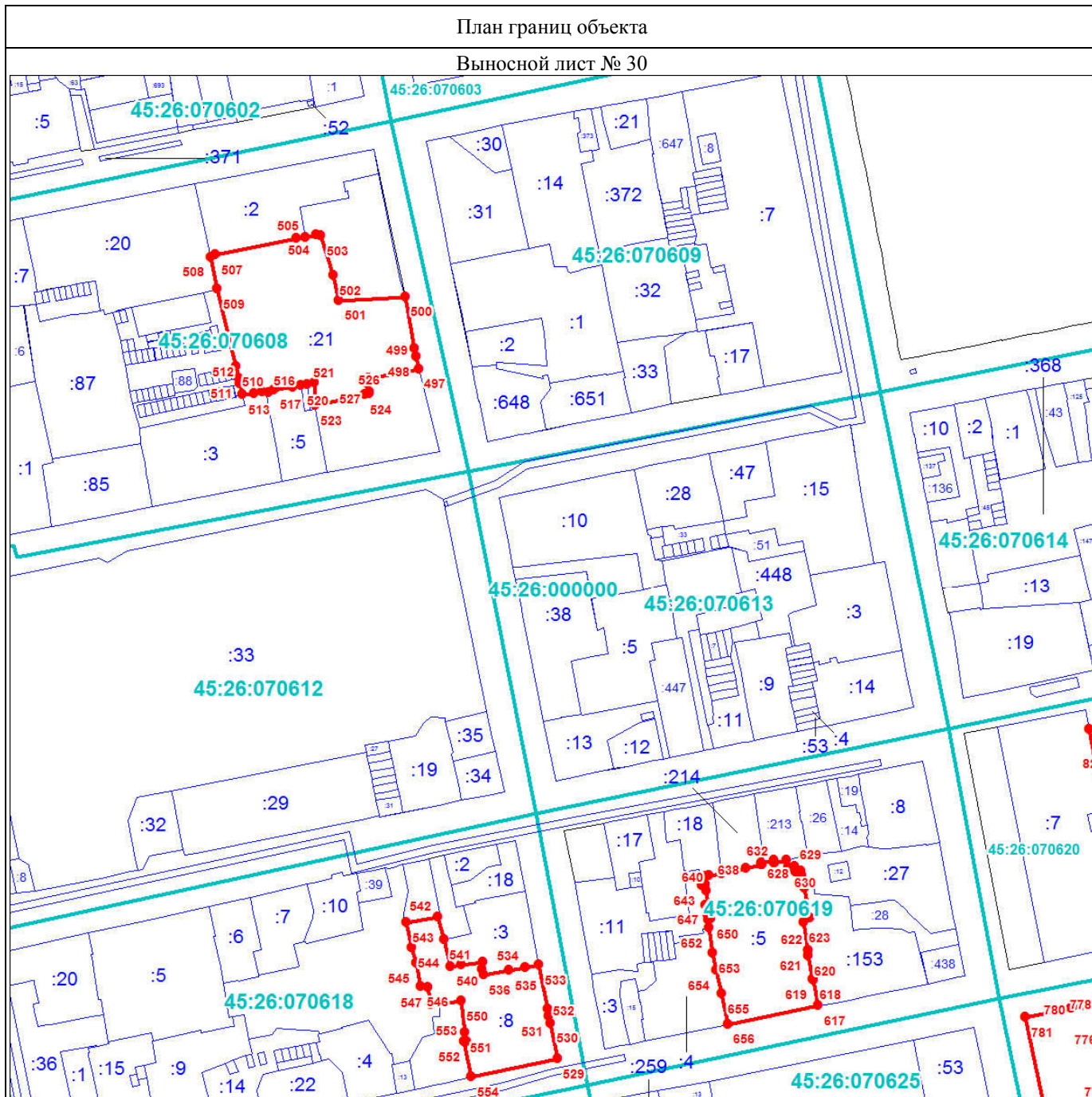
Дата 24 июня 2024 г.

Место для оттиска печати (при наличии) лица, составившего описание местоположения границ объекта



План границ объекта

Выносной лист № 30



Масштаб 1:3000

Используемые условные знаки и обозначения:

Условные обозначения представлены на листе 45

Подпись _____

Дата 24 июня 2024 г.

Место для оттиска печати (при наличии) лица, составившего описание местоположения границ объекта



План границ объекта

Выносной лист № 31



Масштаб 1:3000

Используемые условные знаки и обозначения:

Условные обозначения представлены на листе 45

Подпись _____

Дата 24 июня 2024 г.

Место для оттиска печати (при наличии) лица, составившего описание местоположения границ объекта



План границ объекта

Выносной лист № 32



Масштаб 1:3000

Используемые условные знаки и обозначения:

Условные обозначения представлены на листе 45

Подпись _____

Дата 24 июня 2024 г.

Место для оттиска печати (при наличии) лица, составившего описание местоположения границ объекта



План границ объекта

Выносной лист № 33



Масштаб 1:3000

Используемые условные знаки и обозначения:

Условные обозначения представлены на листе 45

Подпись _____

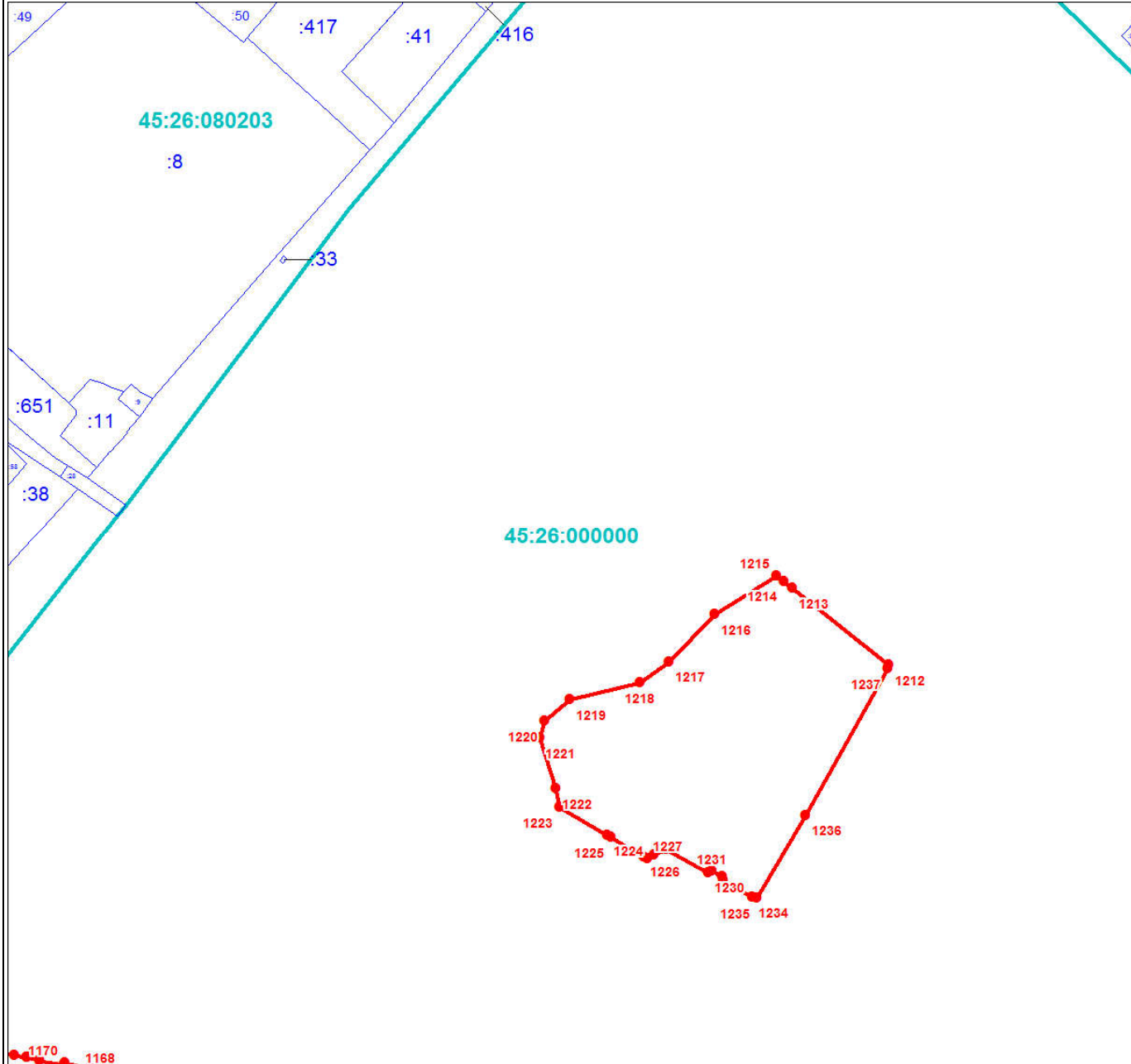
Дата 24 июня 2024 г.

Место для оттиска печати (при наличии) лица, составившего описание местоположения границ объекта



План границ объекта

Выносной лист № 34



Масштаб 1:3000

Используемые условные знаки и обозначения:

Условные обозначения представлены на листе 45

Подпись _____

Дата 24 июня 2024 г.

Место для оттиска печати (при наличии) лица, составившего описание местоположения границ объекта



Раздел 4

План границ объекта

Выносной лист № 35



Масштаб 1:3000

Используемые условные знаки и обозначения:

Условные обозначения представлены на листе 45

Подпись _____

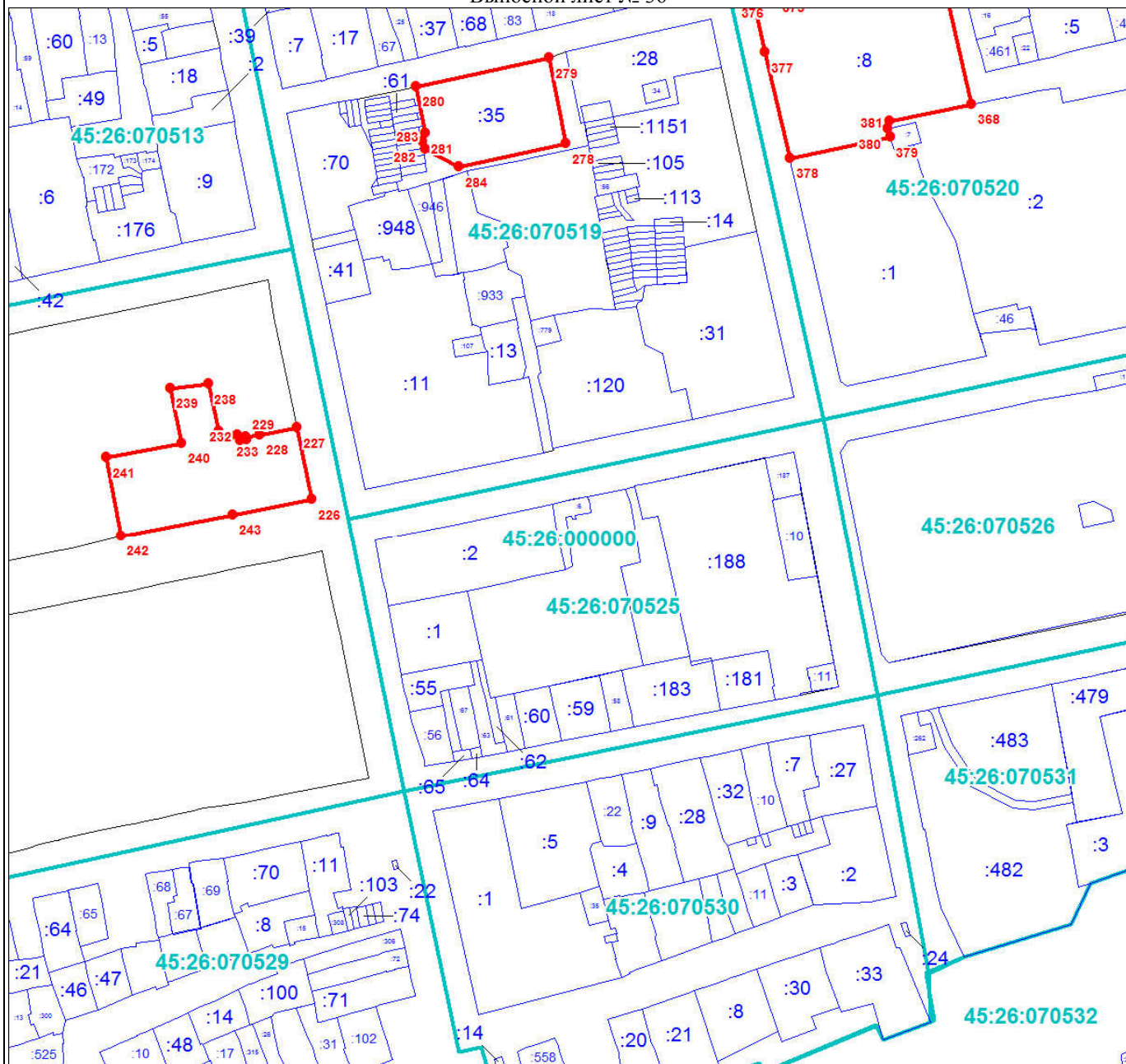
Дата 24 июня 2024 г.

Место для оттиска печати (при наличии) лица, составившего описание местоположения границ объекта



План границ объекта

Выносной лист № 36



Масштаб 1:3000

Используемые условные знаки и обозначения:

Условные обозначения представлены на листе 45

Подпись _____

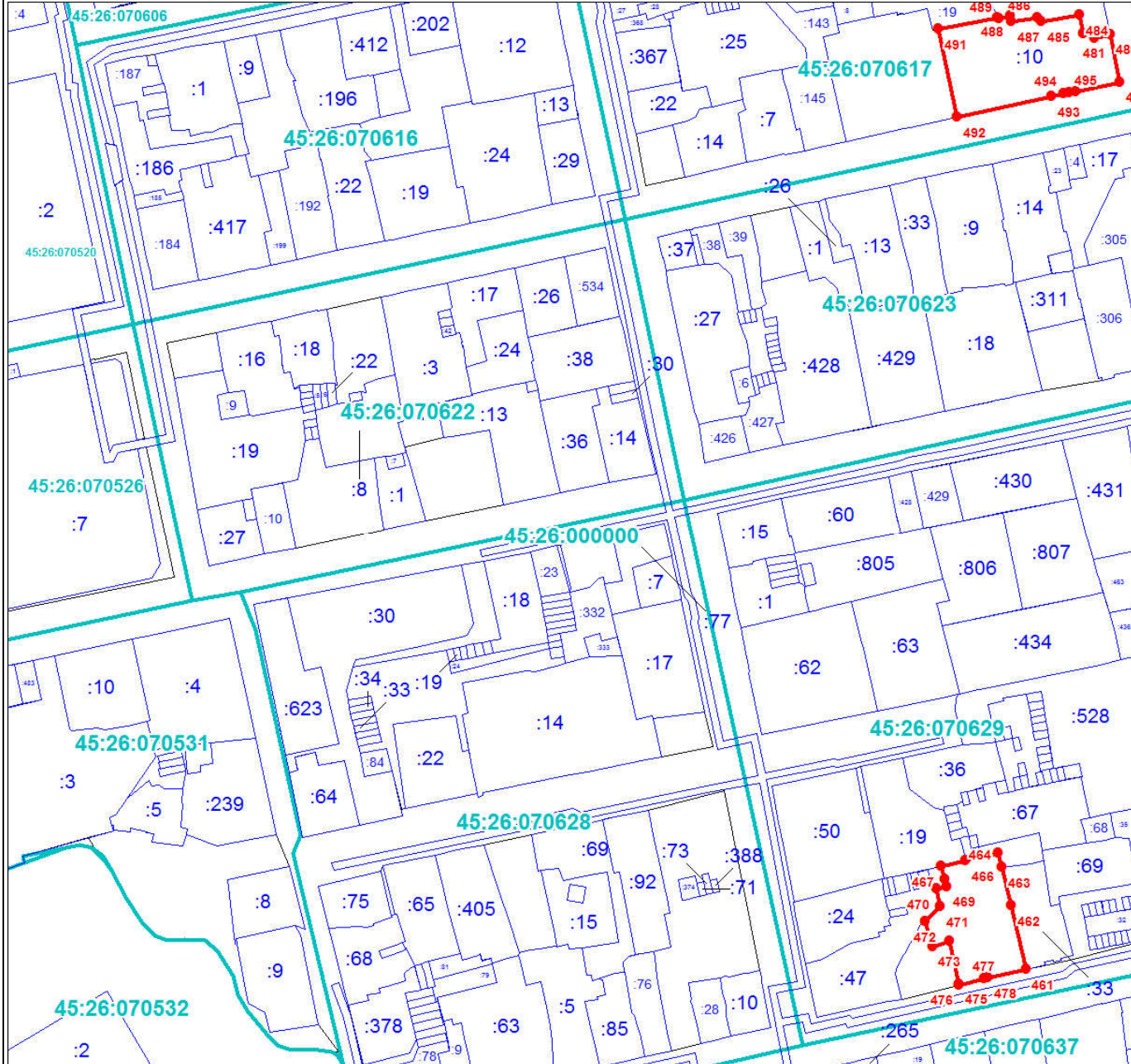
Дата 24 июня 2024 г.

Место для оттиска печати (при наличии) лица, составившего описание местоположения границ объекта



План границ объекта

Выносной лист № 37



Масштаб 1:3000

Используемые условные знаки и обозначения:

Условные обозначения представлены на листе 45

Подпись _____

Дата 24 июня 2024 г.

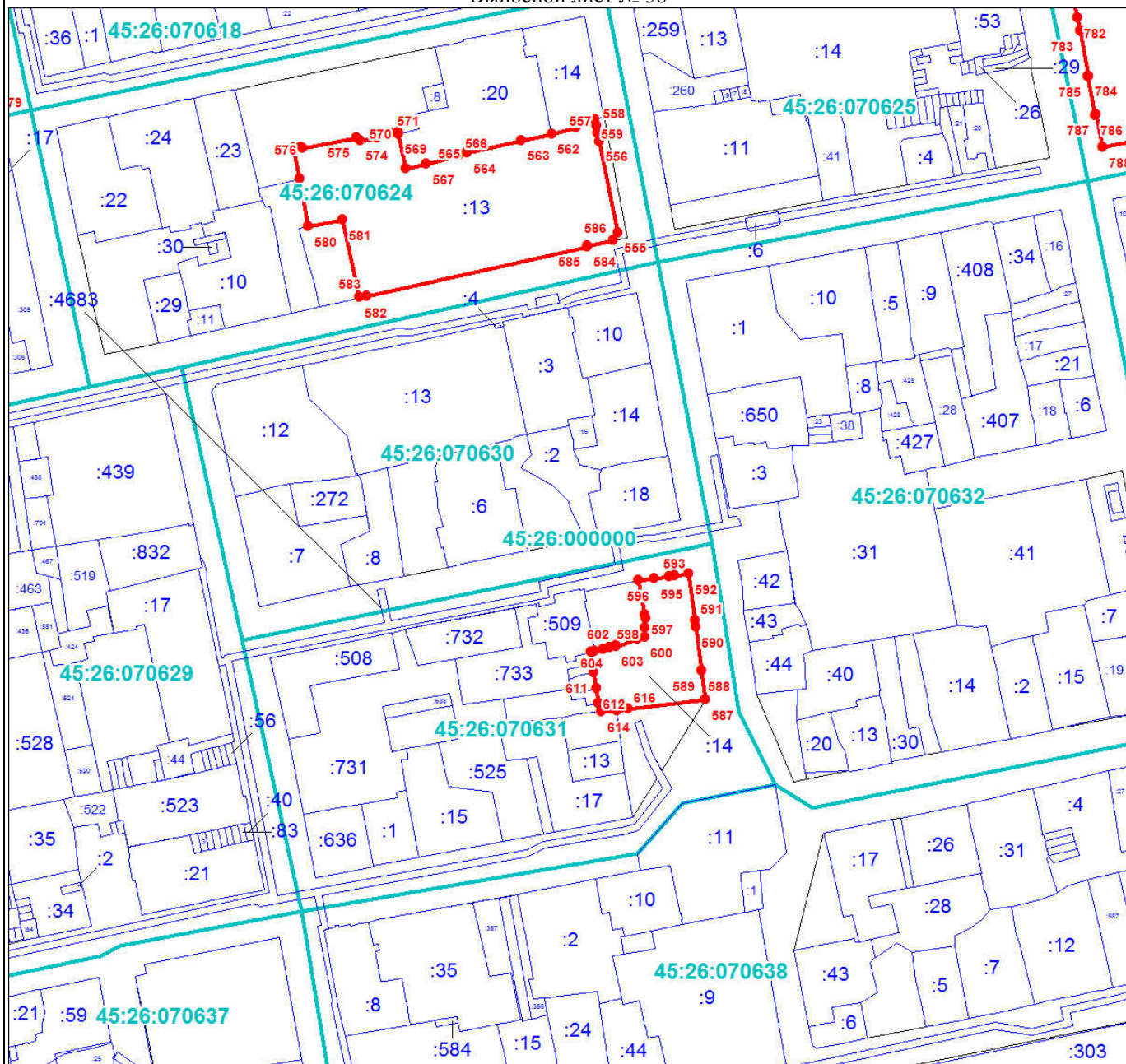
Место для оттиска печати (при наличии) лица, составившего описание местоположения границ объекта



Раздел 4

План границ объекта

Выносной лист № 38



Масштаб 1:3000

Используемые условные знаки и обозначения:

Условные обозначения представлены на листе 45

Подпись _____

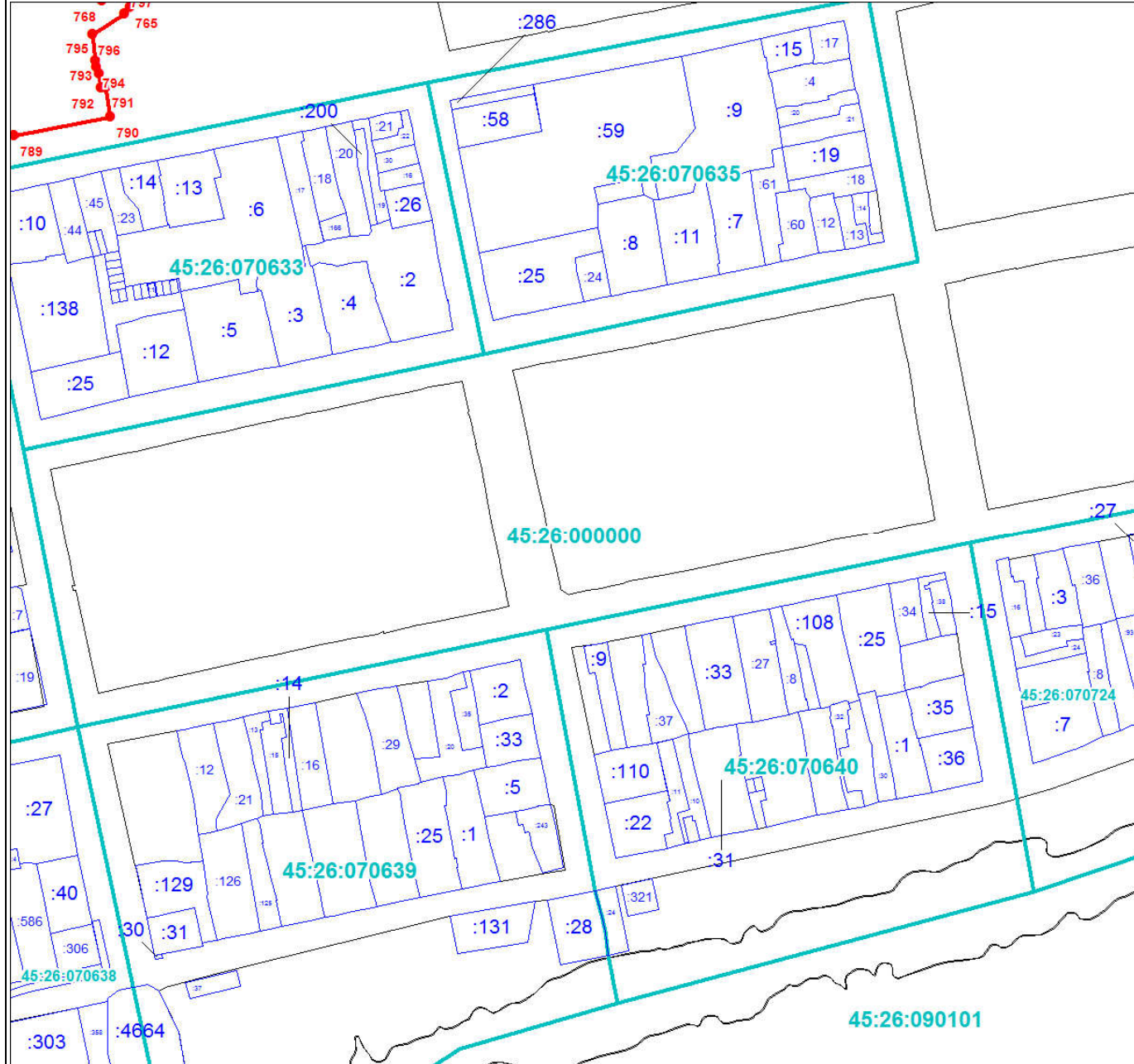
Дата 24 июня 2024 г.

Место для оттиска печати (при наличии) лица, составившего описание местоположения границ объекта



План границ объекта

Выносной лист № 39



Масштаб 1:3000

Используемые условные знаки и обозначения:

Условные обозначения представлены на листе 45

Подпись _____

Дата 24 июня 2024 г.

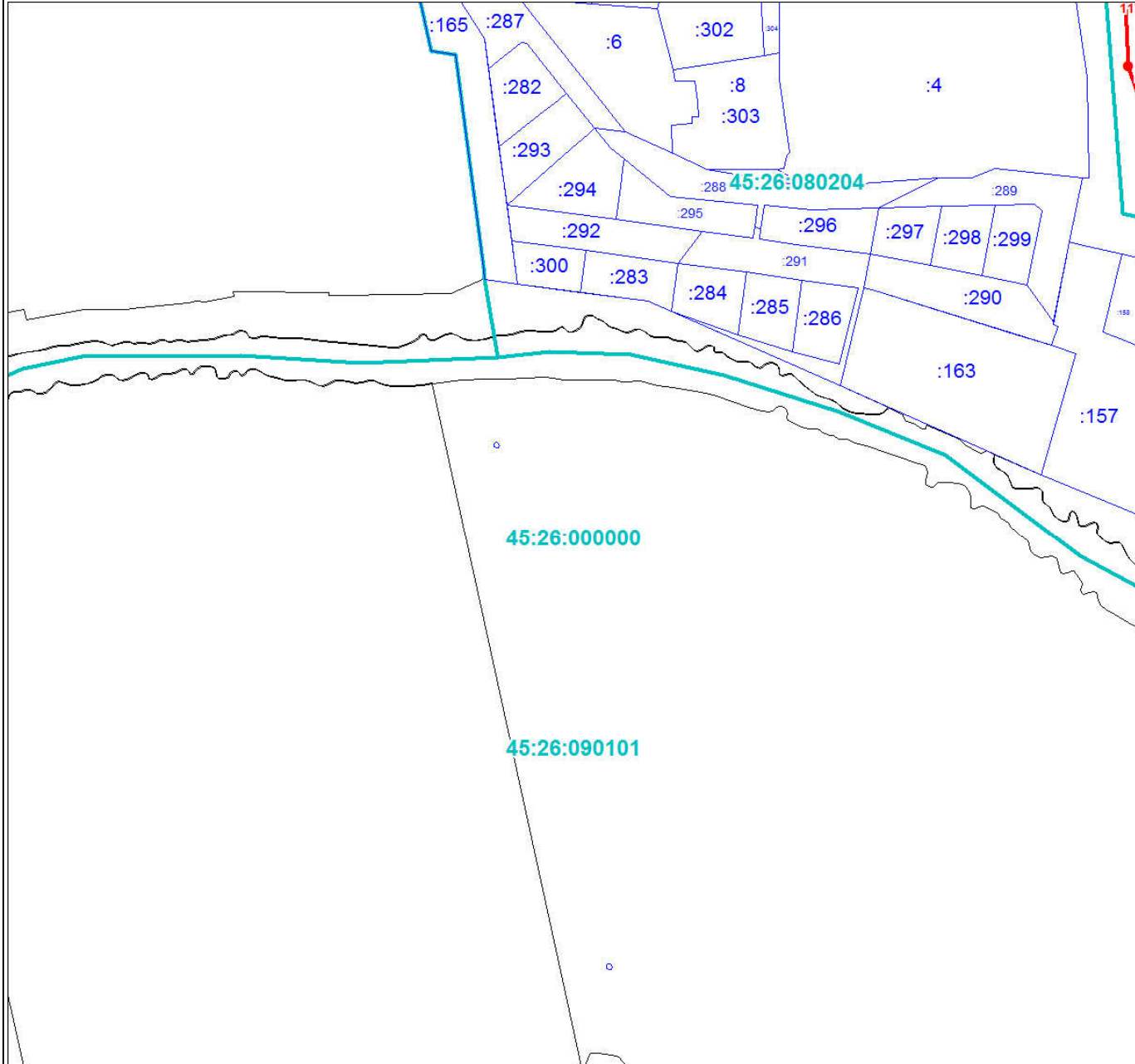
Место для оттиска печати (при наличии) лица, составившего описание местоположения границ объекта



Раздел 4

План границ объекта

Выносной лист № 40



Масштаб 1:3000

Используемые условные знаки и обозначения:

Условные обозначения представлены на листе 45

Подпись _____

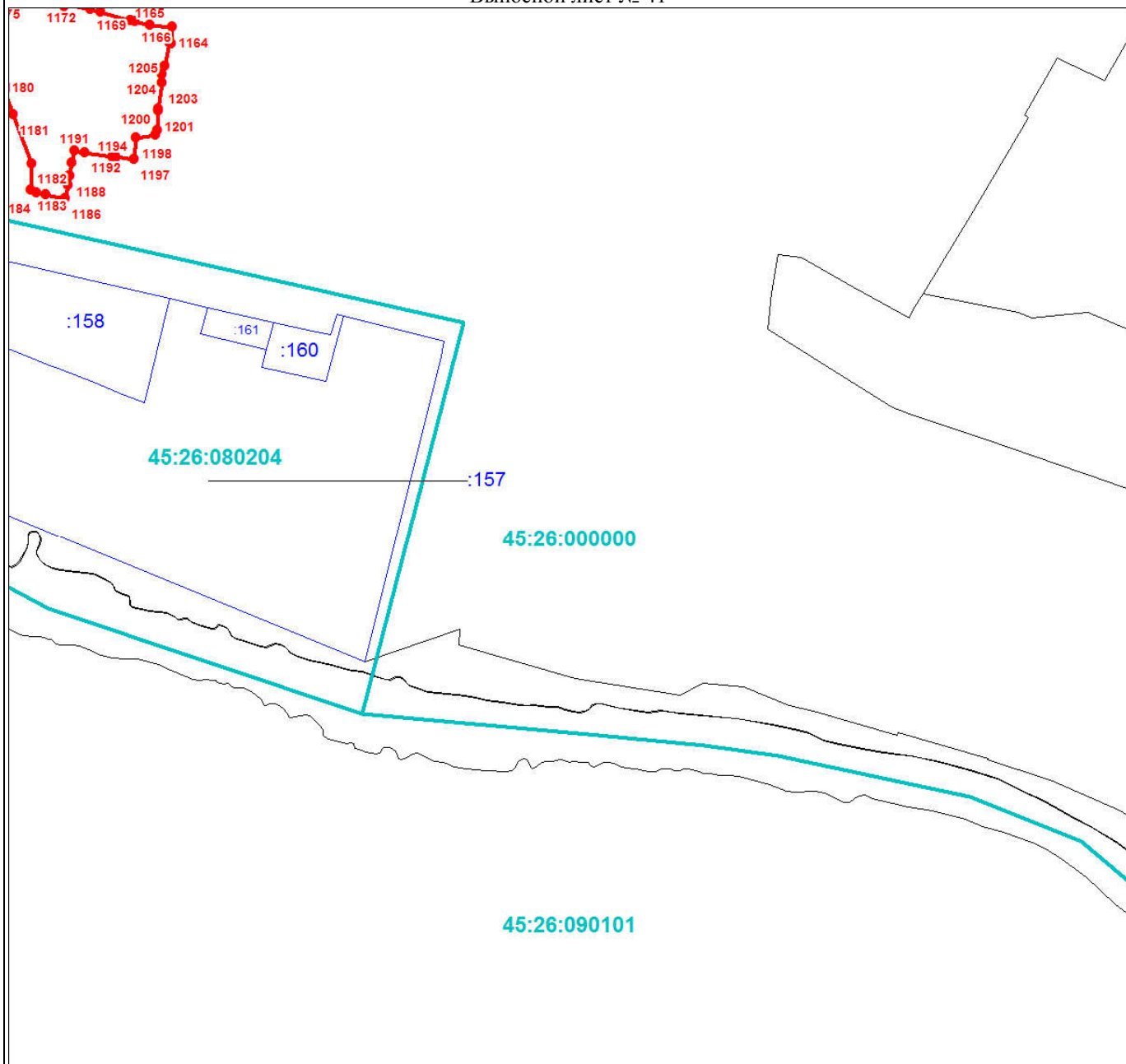
Дата 24 июня 2024 г.

Место для оттиска печати (при наличии) лица, составившего описание местоположения границ объекта



План границ объекта

Выносной лист № 41



Масштаб 1:3000

Используемые условные знаки и обозначения:

Условные обозначения представлены на листе 45

Подпись _____

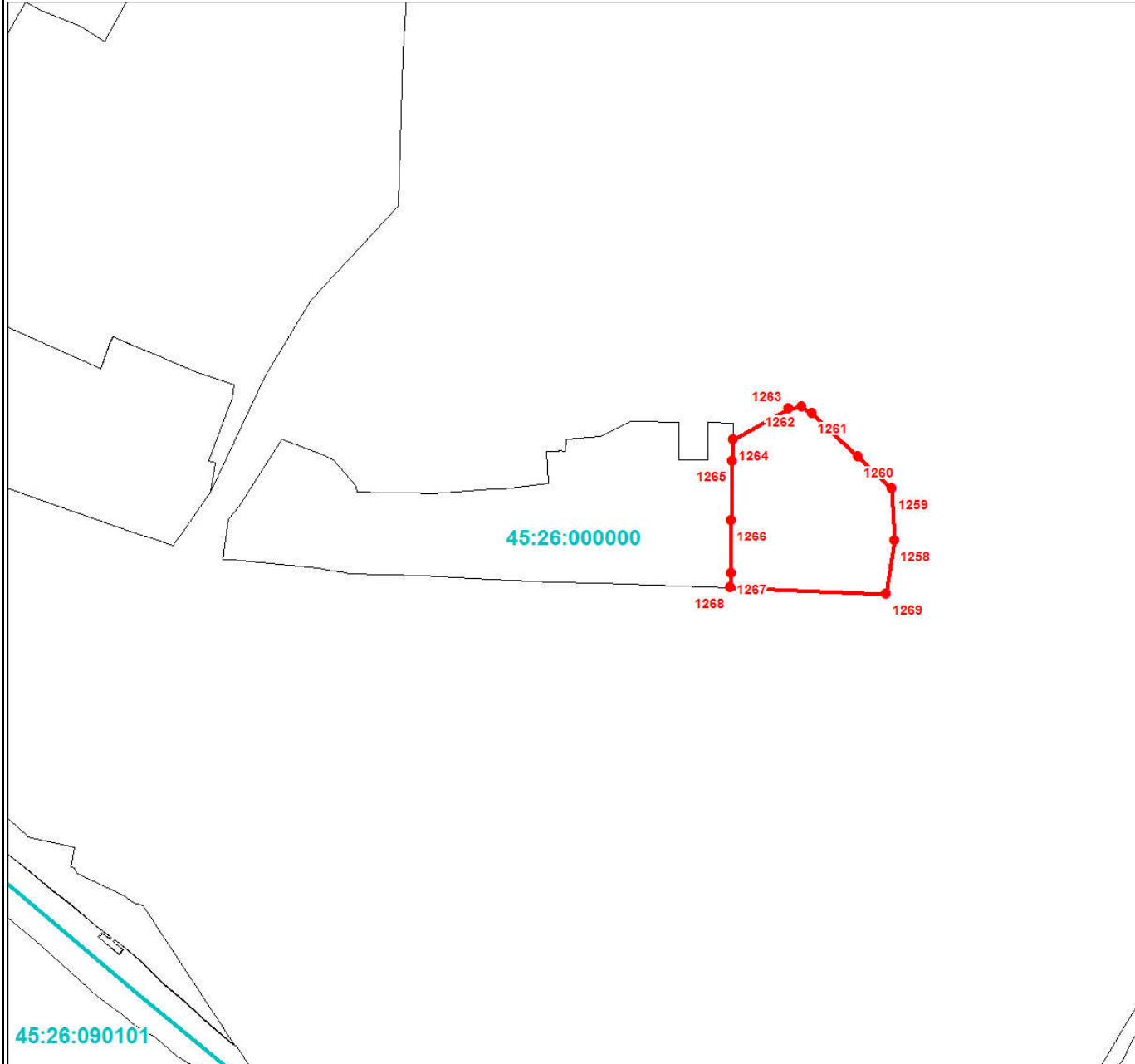
Дата 24 июня 2024 г.

Место для оттиска печати (при наличии) лица, составившего описание местоположения границ объекта



План границ объекта

Выносной лист № 42



Масштаб 1:3000

Используемые условные знаки и обозначения:

Условные обозначения представлены на листе 45

Подпись _____

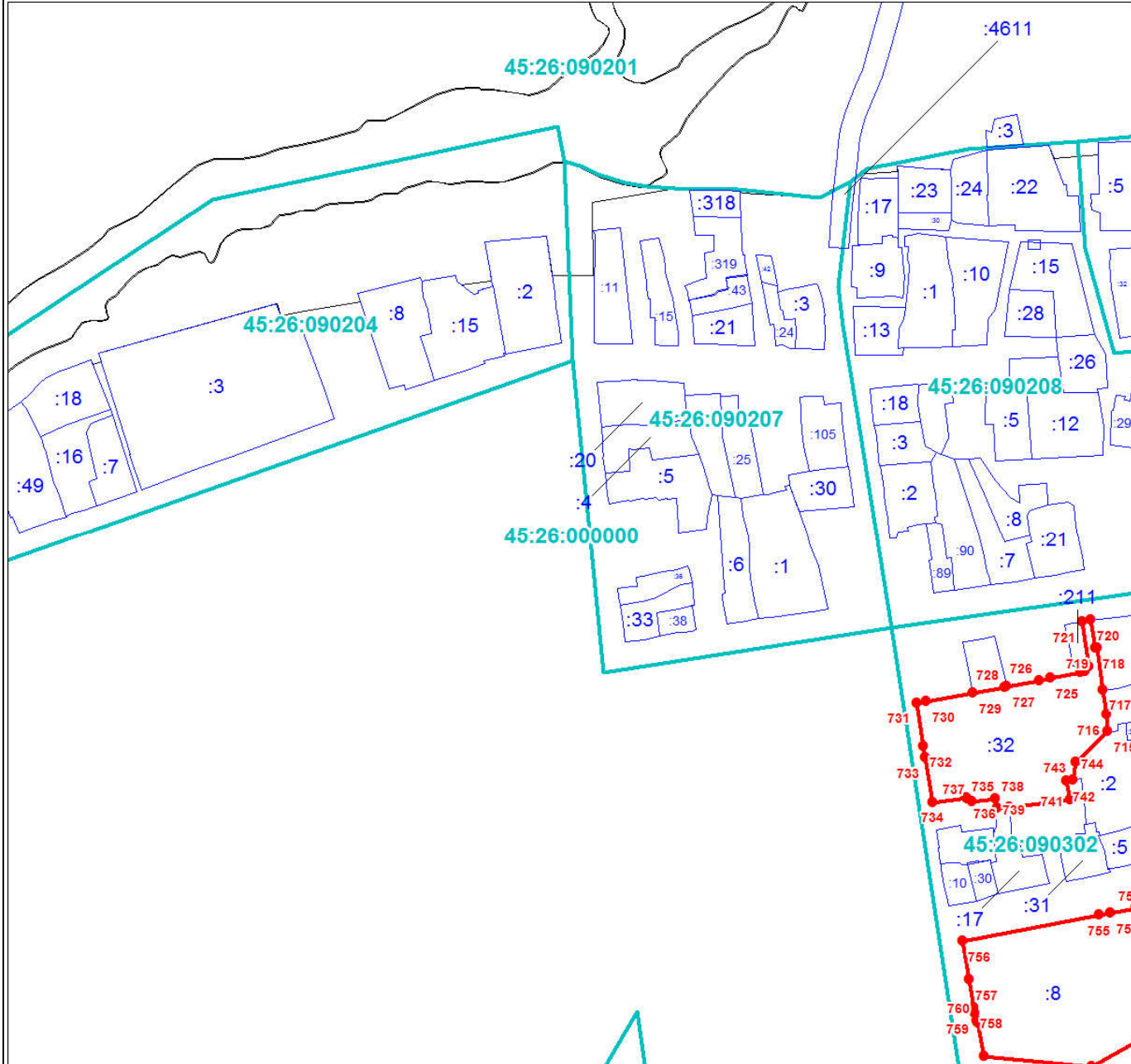
Дата 24 июня 2024 г.

Место для оттиска печати (при наличии) лица, составившего описание местоположения границ объекта



План границ объекта

Выносной лист № 43



Масштаб 1:3000

Используемые условные знаки и обозначения:

Условные обозначения представлены на листе 45

Подпись _____

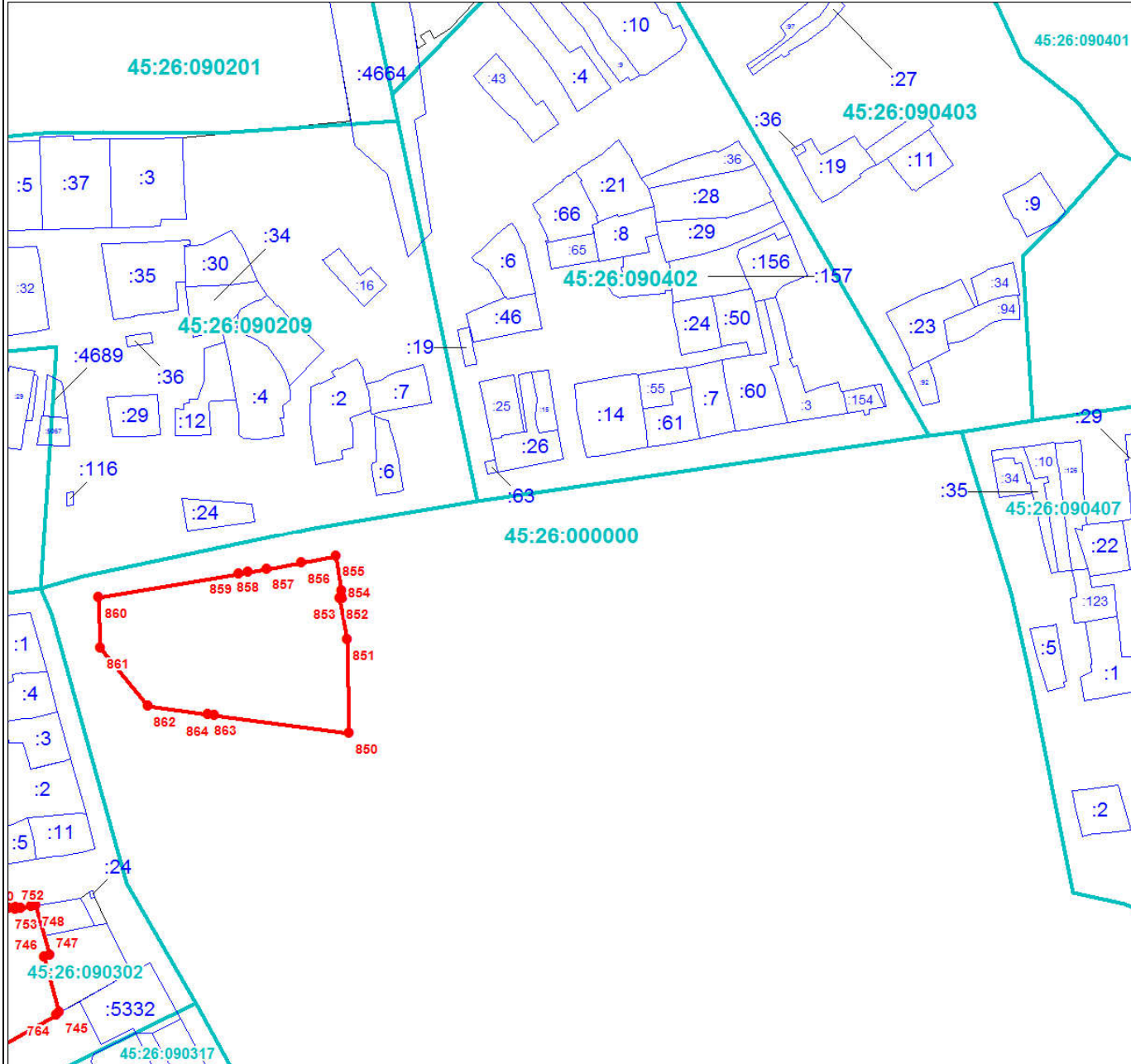
Дата 24 июня 2024 г.

Место для оттиска печати (при наличии) лица, составившего описание местоположения границ объекта



План границ объекта

Выносной лист № 44



Масштаб 1:3000

Используемые условные знаки и обозначения:

Условные обозначения представлены на листе 45

Подпись _____

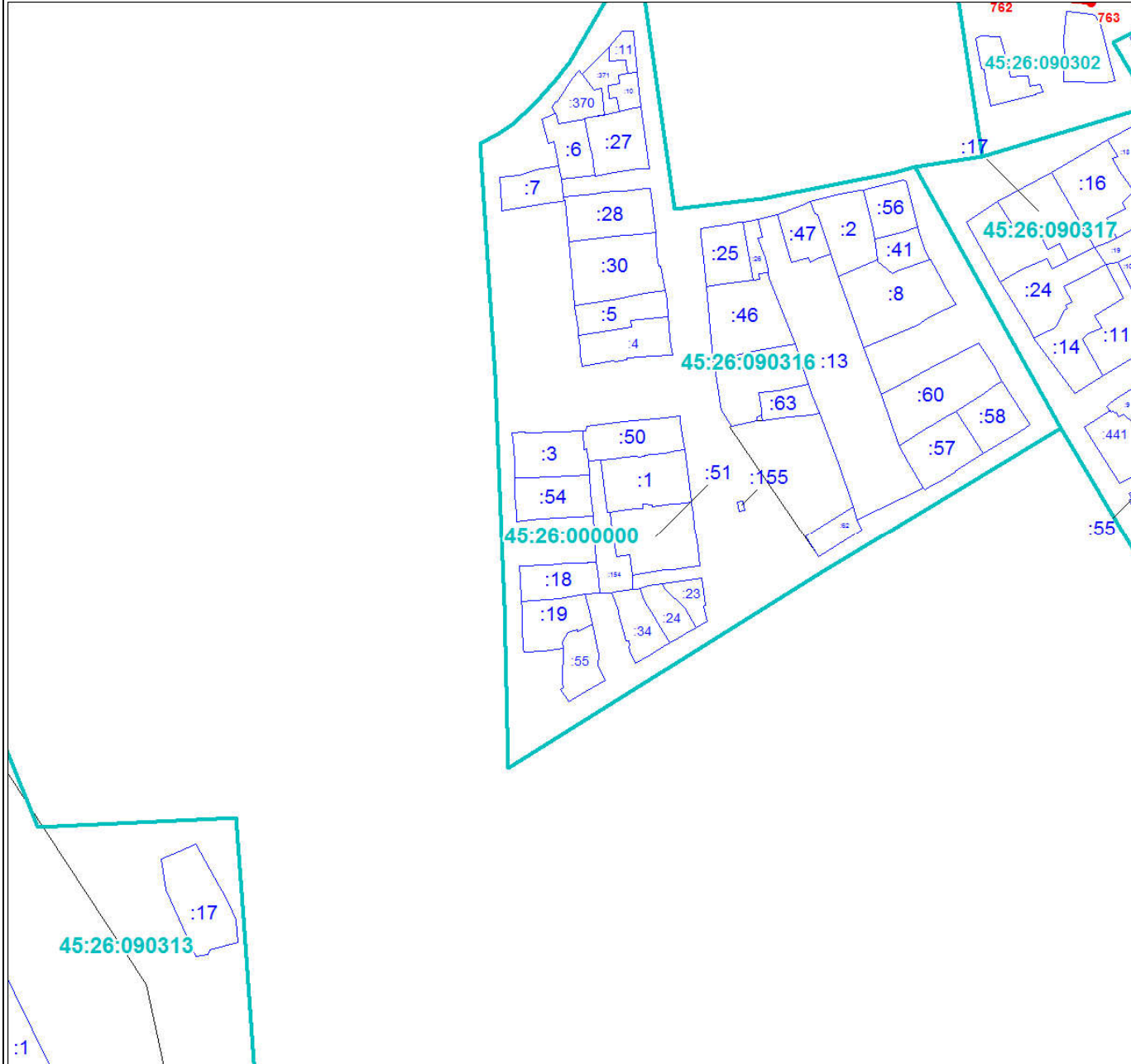
Дата 24 июня 2024 г.

Место для оттиска печати (при наличии) лица, составившего описание местоположения границ объекта



План границ объекта

Выносной лист № 45



Масштаб 1:3000

Используемые условные знаки и обозначения:

Условные обозначения представлены на листе 45

Подпись _____

Дата 24 июня 2024 г.

Место для оттиска печати (при наличии) лица, составившего описание местоположения границ объекта



План границ объекта

Выносной лист № 46



Масштаб 1:3000

Используемые условные знаки и обозначения:

Условные обозначения представлены на листе 45

Подпись _____

Дата 24 июня 2024 г.

Место для оттиска печати (при наличии) лица, составившего описание местоположения границ объекта



ОПИСАНИЕ МЕСТОПОЛОЖЕНИЯ ГРАНИЦ

Территориальная зона застройки индивидуальными жилыми домами г. Шадринск Шадринского городского округа
Курганской области (В.1.1.)

(наименование объекта, местоположение границ которого описано (далее - объект))

Раздел 1

Сведения об объекте		
№ п/п	Характеристики объекта	Описание характеристик
1	2	3
1	Местоположение объекта	Курганская область, Шадринск г
2	Площадь объекта ± величина погрешности определения площади ($P \pm \Delta P$), м ²	8523434 ± 10218
3	Иные характеристики объекта	<p>1. Виды разрешенного использования земельных участков и объектов капитального строительства:</p> <p>1.1. Основные виды использования:</p> <p>1) Для индивидуального жилищного строительства Предельные размеры земельных участков: Предельный минимальный размер земельного участка 300 кв.м Предельный максимальный размер земельного участка 2000 кв.м</p> <p>2) Блокированная жилая застройка Предельные размеры земельных участков: Предельный минимальный размер земельного участка 300 кв.м Предельный максимальный размер земельного участка 2000 кв.м</p> <p>3) Малоэтажная многоквартирная жилая застройка Предельные размеры земельных участков: Предельный минимальный размер земельного участка 300 кв.м Предельный максимальный размер земельного участка 2000 кв.м</p> <p>4) Земельные участки (территории) общего пользования Предельные размеры земельных участков: Предельный минимальный размер земельного участка 300 кв.м Предельный максимальный размер земельного участка 2000 кв.м</p> <p>5) Коммунальное обслуживание Предельные размеры земельных участков: Предельный минимальный размер земельного участка 300 кв.м Предельный максимальный размер земельного участка 2000 кв.м</p> <p>6) Ведение огородничества Предельные размеры земельных участков: Предельный минимальный размер земельного участка 300 кв.м Предельный максимальный размер земельного участка 2000 кв.м</p> <p>7) Для ведения личного подсобного хозяйства (приусадебный земельный участок) Предельные размеры земельных участков: Предельный минимальный размер земельного участка 300 кв.м Предельный максимальный размер земельного участка 2000 кв.м</p> <p>8) Парки культуры и отдыха Предельные размеры земельных участков: Предельный минимальный размер земельного участка 300 кв.м</p>

Сведения об объекте

N п/п	Характеристики объекта	Описание характеристик
		<p>участка 300 кв.м Предельный максимальный размер земельного участка 2000 кв.м 9) Стоянки транспорта общего пользования Предельные размеры земельных участков: Предельный минимальный размер земельного участка 300 кв.м Предельный максимальный размер земельного участка 2000 кв.м 10) Связь Предельные размеры земельных участков: Предельный минимальный размер земельного участка 300 кв.м Предельный максимальный размер земельного участка 2000 кв.м 1.2. Условно-разрешенные виды использования: 1) Религиозное использование Предельные размеры земельных участков: Предельный минимальный размер земельного участка 300 кв.м Предельный максимальный размер земельного участка 2000 кв.м 2) Магазины Предельные размеры земельных участков: Предельный минимальный размер земельного участка 300 кв.м Предельный максимальный размер земельного участка 2000 кв.м 3) Общественное питание Предельные размеры земельных участков: Предельный минимальный размер земельного участка 300 кв.м Предельный максимальный размер земельного участка 2000 кв.м 4) Гостиничное обслуживание Предельные размеры земельных участков: Предельный минимальный размер земельного участка 300 кв.м Предельный максимальный размер земельного участка 2000 кв.м 5) Социальное обслуживание Предельные размеры земельных участков: Предельный минимальный размер земельного участка 300 кв.м Предельный максимальный размер земельного участка 2000 кв.м 6) Бытовое обслуживание Предельные размеры земельных участков: Предельный минимальный размер земельного участка 300 кв.м Предельный максимальный размер земельного участка 2000 кв.м 7) Амбулаторное ветеринарное обслуживание Предельные размеры земельных участков: Предельный минимальный размер земельного участка 300 кв.м Предельный максимальный размер земельного участка 2000 кв.м 8) Дошкольное, начальное и среднее общее образование Предельные размеры земельных участков: Предельный минимальный размер земельного участка 300 кв.м</p>

Сведения об объекте		
№ п/п	Характеристики объекта	Описание характеристик
		Предельный максимальный размер земельного участка 2000 кв.м 9) Обслуживание жилой застройки Предельные размеры земельных участков: Предельный минимальный размер земельного участка 300 кв.м Предельный максимальный размер земельного участка 2000 кв.м 10) Обеспечение занятий спортом в помещении Предельные размеры земельных участков: Предельный минимальный размер земельного участка 300 кв.м Предельный максимальный размер земельного участка 2000 кв.м 11) Площадки для занятий спортом Предельные размеры земельных участков: Предельный минимальный размер земельного участка 300 кв.м Предельный максимальный размер земельного участка 2000 кв.м 12) Хранение автотранспорта Предельные размеры земельных участков: Предельный минимальный размер земельного участка 300 кв.м Предельный максимальный размер земельного участка 2000 кв.м 13) Амбулаторно- поликлиническое обслуживание Предельные размеры земельных участков: Предельный минимальный размер земельного участка 300 кв.м Предельный максимальный размер земельного участка 2000 кв.м 14) Объекты культурно-досуговой деятельности Предельные размеры земельных участков: Предельный минимальный размер земельного участка 300 кв.м Предельный максимальный размер земельного участка 2000 кв.м

Раздел 2

Сведения о местоположении границ объекта					
1. Система координат МСК-45, зона 2					
2. Сведения о характерных точках границ объекта					
Обозначение характерных точек границ	Координаты, м		Метод определения координат характерной точки	Средняя квадратическая погрешность положения характерной точки (Mt), м	Описание обозначения точки на местности (при наличии)
	X	Y			
1	2	3	4	5	6
1	509760.23	2269736.58	Картометрический метод	1	-
2	509783.14	2269714.43	Картометрический метод	1	-
3	509799.98	2269706.61	Картометрический метод	1	-
4	509817.29	2269696.90	Картометрический метод	1	-

Сведения о местоположении границ объекта

1. Система координат МСК-45, зона 2

2. Сведения о характерных точках границ объекта

Обозначение характерных точек границ	Координаты, м		Метод определения координат характерной точки	Средняя квадратическая погрешность положения характерной точки (M _t), м	Описание обозначения точки на местности (при наличии)
	X	Y			
5	509840.09	2269690.45	Картометрический метод	1	-
6	509860.92	2269689.85	Картометрический метод	1	-
7	509873.66	2269678.96	Картометрический метод	1	-
8	509894.22	2269668.84	Картометрический метод	1	-
9	509894.74	2269668.37	Картометрический метод	1	-
10	509905.30	2269632.34	Картометрический метод	1	-
11	509922.05	2269599.20	Картометрический метод	1	-
12	509924.98	2269585.50	Картометрический метод	1	-
13	509928.33	2269569.87	Картометрический метод	1	-
14	509929.22	2269551.07	Картометрический метод	1	-
15	509935.43	2269526.79	Картометрический метод	1	-
16	509938.84	2269492.88	Картометрический метод	1	-
17	509938.36	2269478.78	Картометрический метод	1	-
18	509934.37	2269437.98	Картометрический метод	1	-
19	509933.06	2269414.42	Картометрический метод	1	-
20	509931.11	2269408.82	Картометрический метод	1	-
21	509926.05	2269400.33	Картометрический метод	1	-
22	509915.70	2269389.70	Картометрический метод	1	-
23	509879.60	2269356.07	Картометрический метод	1	-
24	509854.07	2269334.28	Картометрический метод	1	-
25	509834.76	2269311.62	Картометрический метод	1	-
26	509827.65	2269300.29	Картометрический метод	1	-
27	509812.42	2269266.34	Картометрический метод	1	-
28	509793.74	2269226.38	Картометрический метод	1	-
29	509790.95	2269226.89	Картометрический метод	1	-
30	509774.06	2269226.73	Картометрический	1	-

Сведения о местоположении границ объекта

1. Система координат МСК-45, зона 2

2. Сведения о характерных точках границ объекта

Обозначение характерных точек границ	Координаты, м		Метод определения координат характерной точки	Средняя квадратическая погрешность положения характерной точки (M _t), м	Описание обозначения точки на местности (при наличии)
	X	Y			
			метод		
31	509774.01	2269267.45	Картометрический метод	1	-
32	509773.77	2269270.99	Картометрический метод	1	-
33	509774.21	2269296.16	Картометрический метод	1	-
34	509774.59	2269323.00	Картометрический метод	1	-
35	509773.84	2269343.03	Картометрический метод	1	-
36	509773.06	2269368.50	Картометрический метод	1	-
37	509772.89	2269372.57	Картометрический метод	1	-
38	509772.92	2269373.25	Картометрический метод	1	-
39	509773.70	2269389.93	Картометрический метод	1	-
40	509773.68	2269390.14	Картометрический метод	1	-
41	509773.86	2269394.10	Картометрический метод	1	-
42	509773.87	2269394.25	Картометрический метод	1	-
43	509773.91	2269395.26	Картометрический метод	1	-
44	509774.97	2269416.37	Картометрический метод	1	-
45	509765.50	2269417.15	Картометрический метод	1	-
46	509765.51	2269410.43	Картометрический метод	1	-
47	509765.48	2269392.98	Картометрический метод	1	-
48	509765.46	2269367.58	Картометрический метод	1	-
49	509767.34	2269216.75	Картометрический метод	1	-
50	509766.95	2269201.22	Картометрический метод	1	-
51	509766.58	2269196.09	Картометрический метод	1	-
52	509766.18	2269181.26	Картометрический метод	1	-
53	509766.03	2269176.03	Картометрический метод	1	-
54	509765.44	2269141.05	Картометрический метод	1	-
55	509764.35	2269130.71	Картометрический метод	1	-

Сведения о местоположении границ объекта

1. Система координат МСК-45, зона 2

2. Сведения о характерных точках границ объекта

Обозначение характерных точек границ	Координаты, м		Метод определения координат характерной точки	Средняя квадратическая погрешность положения характерной точки (M _t), м	Описание обозначения точки на местности (при наличии)
	X	Y			
56	509763.14	2269095.71	Картометрический метод	1	-
57	509740.43	2269095.10	Картометрический метод	1	-
58	509717.72	2269094.48	Картометрический метод	1	-
59	509695.02	2269093.86	Картометрический метод	1	-
60	509629.55	2269091.55	Картометрический метод	1	-
61	509628.85	2269132.52	Картометрический метод	1	-
62	509627.95	2269254.56	Картометрический метод	1	-
63	509622.63	2269279.09	Картометрический метод	1	-
64	509622.49	2269302.65	Картометрический метод	1	-
65	509627.45	2269302.66	Картометрический метод	1	-
66	509627.23	2269326.50	Картометрический метод	1	-
67	509623.18	2269377.58	Картометрический метод	1	-
68	509601.60	2269377.80	Картометрический метод	1	-
69	509563.07	2269560.58	Картометрический метод	1	-
70	509612.44	2269572.64	Картометрический метод	1	-
71	509628.75	2269574.10	Картометрический метод	1	-
72	509636.97	2269576.14	Картометрический метод	1	-
73	509637.83	2269576.08	Картометрический метод	1	-
74	509670.41	2269574.48	Картометрический метод	1	-
75	509715.32	2269575.72	Картометрический метод	1	-
76	509736.32	2269582.24	Картометрический метод	1	-
77	509692.74	2269722.05	Картометрический метод	1	-
1	509760.23	2269736.58	Картометрический метод	1	-
					-
78	509423.45	2270219.03	Картометрический метод	1	-
79	509428.49	2270191.42	Картометрический метод	1	-

Сведения о местоположении границ объекта					
1. Система координат МСК-45, зона 2					
2. Сведения о характерных точках границ объекта					
Обозначение характерных точек границ	Координаты, м		Метод определения координат характерной точки	Средняя квадратическая погрешность положения характерной точки (M _t), м	Описание обозначения точки на местности (при наличии)
	X	Y			
80	509440.16	2270160.64	Картометрический метод	1	-
81	509440.76	2270147.85	Картометрический метод	1	-
82	509451.78	2270115.98	Картометрический метод	1	-
83	509453.44	2270111.19	Картометрический метод	1	-
84	509456.24	2270103.83	Картометрический метод	1	-
85	509457.15	2270101.38	Картометрический метод	1	-
86	509458.41	2270098.10	Картометрический метод	1	-
87	509459.65	2270094.88	Картометрический метод	1	-
88	509460.43	2270092.89	Картометрический метод	1	-
89	509472.56	2270066.96	Картометрический метод	1	-
90	509476.84	2270055.34	Картометрический метод	1	-
91	509480.79	2270044.47	Картометрический метод	1	-
92	509481.61	2270042.66	Картометрический метод	1	-
93	509489.49	2270018.94	Картометрический метод	1	-
94	509492.01	2270010.21	Картометрический метод	1	-
95	509475.21	2270005.43	Картометрический метод	1	-
96	509486.25	2269975.45	Картометрический метод	1	-
97	509484.05	2269974.68	Картометрический метод	1	-
98	509477.77	2269972.60	Картометрический метод	1	-
99	509458.28	2269969.56	Картометрический метод	1	-
100	509452.08	2269968.88	Картометрический метод	1	-
101	509450.87	2269969.34	Картометрический метод	1	-
102	509446.57	2269970.69	Картометрический метод	1	-
103	509442.80	2269972.96	Картометрический метод	1	-
104	509436.22	2269989.66	Картометрический метод	1	-
105	509435.88	2269993.20	Картометрический	1	-

Сведения о местоположении границ объекта					
1. Система координат МСК-45, зона 2					
2. Сведения о характерных точках границ объекта					
Обозначение характерных точек границ	Координаты, м		Метод определения координат характерной точки	Средняя квадратическая погрешность положения характерной точки (M _t), м	Описание обозначения точки на местности (при наличии)
	X	Y			
			метод		
106	509435.86	2269993.67	Картометрический метод	1	-
107	509430.20	2270013.35	Картометрический метод	1	-
108	509431.13	2270018.18	Картометрический метод	1	-
109	509432.50	2270020.31	Картометрический метод	1	-
110	509437.00	2270022.40	Картометрический метод	1	-
111	509439.91	2270023.72	Картометрический метод	1	-
112	509434.76	2270035.05	Картометрический метод	1	-
113	509430.05	2270045.36	Картометрический метод	1	-
114	509428.38	2270049.05	Картометрический метод	1	-
115	509428.30	2270049.26	Картометрический метод	1	-
116	509416.45	2270044.61	Картометрический метод	1	-
117	509411.79	2270056.82	Картометрический метод	1	-
118	509411.23	2270058.27	Картометрический метод	1	-
119	509405.93	2270072.19	Картометрический метод	1	-
120	509388.16	2270121.09	Картометрический метод	1	-
121	509386.87	2270124.20	Картометрический метод	1	-
122	509385.32	2270127.87	Картометрический метод	1	-
123	509383.51	2270132.10	Картометрический метод	1	-
124	509382.46	2270135.69	Картометрический метод	1	-
125	509350.89	2270206.74	Картометрический метод	1	-
126	509415.84	2270218.25	Картометрический метод	1	-
78	509423.45	2270219.03	Картометрический метод	1	-
					-
127	509582.73	2272543.40	Картометрический метод	1	-
128	509606.21	2272541.68	Картометрический метод	1	-
129	509606.64	2272535.17	Картометрический	1	-

Сведения о местоположении границ объекта					
1. Система координат МСК-45, зона 2					
2. Сведения о характерных точках границ объекта					
Обозначение характерных точек границ	Координаты, м		Метод определения координат характерной точки	Средняя квадратическая погрешность положения характерной точки (M _t), м	Описание обозначения точки на местности (при наличии)
	X	Y			
			метод		
130	509623.50	2272533.81	Картометрический метод	1	-
131	509626.21	2272503.73	Картометрический метод	1	-
132	509621.00	2272471.81	Картометрический метод	1	-
133	509616.31	2272472.71	Картометрический метод	1	-
134	509614.54	2272438.74	Картометрический метод	1	-
135	509576.47	2272440.75	Картометрический метод	1	-
136	509576.34	2272436.83	Картометрический метод	1	-
137	509579.12	2272431.88	Картометрический метод	1	-
138	509574.26	2272424.46	Картометрический метод	1	-
139	509560.51	2272418.69	Картометрический метод	1	-
140	509549.16	2272421.53	Картометрический метод	1	-
141	509532.56	2272443.40	Картометрический метод	1	-
142	509520.75	2272451.75	Картометрический метод	1	-
143	509526.17	2272460.54	Картометрический метод	1	-
144	509542.04	2272489.03	Картометрический метод	1	-
145	509555.09	2272508.59	Картометрический метод	1	-
146	509567.50	2272530.48	Картометрический метод	1	-
147	509570.94	2272529.86	Картометрический метод	1	-
148	509571.72	2272536.15	Картометрический метод	1	-
149	509581.31	2272534.90	Картометрический метод	1	-
127	509582.73	2272543.40	Картометрический метод	1	-
					-
150	509289.88	2272653.91	Картометрический метод	1	-
151	509287.50	2272652.65	Картометрический метод	1	-
152	509287.10	2272653.38	Картометрический метод	1	-
150	509289.88	2272653.91	Картометрический	1	-

Сведения о местоположении границ объекта					
1. Система координат МСК-45, зона 2					
2. Сведения о характерных точках границ объекта					
Обозначение характерных точек границ	Координаты, м		Метод определения координат характерной точки	Средняя квадратическая погрешность положения характерной точки (M _t), м	Описание обозначения точки на местности (при наличии)
	X	Y			
			метод		
					-
153	509317.62	2272656.27	Картометрический метод	1	-
154	509341.30	2272655.81	Картометрический метод	1	-
155	509377.50	2272610.62	Картометрический метод	1	-
156	509447.80	2272474.55	Картометрический метод	1	-
157	509474.39	2272464.70	Картометрический метод	1	-
158	509494.12	2272482.53	Картометрический метод	1	-
159	509504.21	2272470.24	Картометрический метод	1	-
160	509467.98	2272406.05	Картометрический метод	1	-
161	509444.69	2272371.91	Картометрический метод	1	-
162	509434.77	2272380.66	Картометрический метод	1	-
163	509420.85	2272402.82	Картометрический метод	1	-
164	509414.84	2272425.05	Картометрический метод	1	-
165	509381.84	2272483.22	Картометрический метод	1	-
166	509285.35	2272636.86	Картометрический метод	1	-
167	509274.86	2272651.06	Картометрический метод	1	-
168	509287.11	2272651.66	Картометрический метод	1	-
153	509317.62	2272656.27	Картометрический метод	1	-
					-
169	510049.94	2272692.41	Картометрический метод	1	-
170	510077.60	2272690.10	Картометрический метод	1	-
171	510094.48	2272689.00	Картометрический метод	1	-
172	510091.05	2272652.05	Картометрический метод	1	-
173	510091.01	2272651.71	Картометрический метод	1	-
174	510087.85	2272623.46	Картометрический метод	1	-
175	510085.10	2272598.83	Картометрический метод	1	-

Сведения о местоположении границ объекта					
1. Система координат МСК-45, зона 2					
2. Сведения о характерных точках границ объекта					
Обозначение характерных точек границ	Координаты, м		Метод определения координат характерной точки	Средняя квадратическая погрешность положения характерной точки (M _t), м	Описание обозначения точки на местности (при наличии)
	X	Y			
176	510082.58	2272592.16	Картометрический метод	1	-
177	510080.63	2272569.33	Картометрический метод	1	-
178	510060.78	2272568.46	Картометрический метод	1	-
179	510057.61	2272584.47	Картометрический метод	1	-
180	510056.98	2272598.38	Картометрический метод	1	-
181	510055.84	2272623.86	Картометрический метод	1	-
182	510054.84	2272646.61	Картометрический метод	1	-
169	510049.94	2272692.41	Картометрический метод	1	-
					-
183	509872.18	2272801.83	Картометрический метод	1	-
184	509882.73	2272801.28	Картометрический метод	1	-
185	509884.68	2272801.23	Картометрический метод	1	-
186	509889.65	2272801.07	Картометрический метод	1	-
187	509901.91	2272800.50	Картометрический метод	1	-
188	509907.62	2272800.15	Картометрический метод	1	-
189	509915.83	2272799.59	Картометрический метод	1	-
190	509921.88	2272799.37	Картометрический метод	1	-
191	509927.88	2272798.84	Картометрический метод	1	-
192	509935.95	2272798.34	Картометрический метод	1	-
193	509943.25	2272797.56	Картометрический метод	1	-
194	509948.40	2272796.96	Картометрический метод	1	-
195	509952.21	2272796.34	Картометрический метод	1	-
196	509956.39	2272795.60	Картометрический метод	1	-
197	509959.18	2272795.13	Картометрический метод	1	-
198	509960.86	2272795.07	Картометрический метод	1	-
199	509964.95	2272794.66	Картометрический метод	1	-

Сведения о местоположении границ объекта

1. Система координат МСК-45, зона 2

2. Сведения о характерных точках границ объекта

Обозначение характерных точек границ	Координаты, м		Метод определения координат характерной точки	Средняя квадратическая погрешность положения характерной точки (M _t), м	Описание обозначения точки на местности (при наличии)
	X	Y			
200	509969.34	2272793.15	Картометрический метод	1	-
201	509975.18	2272791.28	Картометрический метод	1	-
202	509982.88	2272788.65	Картометрический метод	1	-
203	509989.52	2272786.18	Картометрический метод	1	-
204	509992.97	2272785.00	Картометрический метод	1	-
205	509994.89	2272784.34	Картометрический метод	1	-
206	510003.54	2272781.47	Картометрический метод	1	-
207	510009.43	2272779.55	Картометрический метод	1	-
208	510017.52	2272776.76	Картометрический метод	1	-
209	510023.12	2272774.79	Картометрический метод	1	-
210	510028.86	2272772.74	Картометрический метод	1	-
211	510036.45	2272769.99	Картометрический метод	1	-
212	510042.65	2272767.95	Картометрический метод	1	-
213	510046.24	2272766.63	Картометрический метод	1	-
214	510048.61	2272765.81	Картометрический метод	1	-
215	510052.33	2272764.48	Картометрический метод	1	-
216	510054.80	2272763.55	Картометрический метод	1	-
217	510062.54	2272760.74	Картометрический метод	1	-
218	510064.79	2272760.03	Картометрический метод	1	-
219	510061.47	2272751.59	Картометрический метод	1	-
220	510059.18	2272738.94	Картометрический метод	1	-
221	510034.98	2272746.06	Картометрический метод	1	-
222	510033.30	2272738.29	Картометрический метод	1	-
223	510017.94	2272740.20	Картометрический метод	1	-
224	510012.45	2272741.42	Картометрический метод	1	-
225	510011.54	2272735.65	Картометрический	1	-

Сведения о местоположении границ объекта					
1. Система координат МСК-45, зона 2					
2. Сведения о характерных точках границ объекта					
Обозначение характерных точек границ	Координаты, м		Метод определения координат характерной точки	Средняя квадратическая погрешность положения характерной точки (M _t), м	Описание обозначения точки на местности (при наличии)
	X	Y			
			метод		
226	509991.68	2272741.22	Картометрический метод	1	-
227	509991.41	2272736.14	Картометрический метод	1	-
228	509991.11	2272734.04	Картометрический метод	1	-
229	509987.05	2272734.29	Картометрический метод	1	-
230	509984.18	2272735.11	Картометрический метод	1	-
231	509979.50	2272736.43	Картометрический метод	1	-
232	509949.84	2272746.66	Картометрический метод	1	-
233	509942.25	2272748.31	Картометрический метод	1	-
234	509916.79	2272748.88	Картометрический метод	1	-
235	509915.75	2272741.97	Картометрический метод	1	-
236	509918.55	2272741.15	Картометрический метод	1	-
237	509912.08	2272743.02	Картометрический метод	1	-
238	509900.23	2272744.61	Картометрический метод	1	-
239	509901.23	2272738.45	Картометрический метод	1	-
240	509910.03	2272739.47	Картометрический метод	1	-
241	509911.38	2272710.84	Картометрический метод	1	-
242	509904.99	2272710.49	Картометрический метод	1	-
243	509905.16	2272698.64	Картометрический метод	1	-
244	509905.33	2272687.57	Картометрический метод	1	-
245	509913.54	2272687.23	Картометрический метод	1	-
246	509915.77	2272648.49	Картометрический метод	1	-
247	509920.59	2272631.56	Картометрический метод	1	-
248	509928.26	2272598.82	Картометрический метод	1	-
249	509895.11	2272596.91	Картометрический метод	1	-
250	509894.91	2272599.16	Картометрический метод	1	-

Сведения о местоположении границ объекта					
1. Система координат МСК-45, зона 2					
2. Сведения о характерных точках границ объекта					
Обозначение характерных точек границ	Координаты, м		Метод определения координат характерной точки	Средняя квадратическая погрешность положения характерной точки (M _t), м	Описание обозначения точки на местности (при наличии)
	X	Y			
251	509894.58	2272602.96	Картометрический метод	1	-
252	509893.81	2272610.47	Картометрический метод	1	-
253	509892.31	2272622.73	Картометрический метод	1	-
254	509891.37	2272629.59	Картометрический метод	1	-
255	509890.60	2272635.47	Картометрический метод	1	-
256	509890.20	2272638.45	Картометрический метод	1	-
257	509889.94	2272640.54	Картометрический метод	1	-
258	509889.06	2272645.31	Картометрический метод	1	-
259	509888.45	2272650.30	Картометрический метод	1	-
260	509887.91	2272656.04	Картометрический метод	1	-
261	509887.45	2272659.43	Картометрический метод	1	-
262	509886.59	2272665.15	Картометрический метод	1	-
263	509886.26	2272670.32	Картометрический метод	1	-
264	509884.70	2272684.14	Картометрический метод	1	-
265	509884.75	2272686.56	Картометрический метод	1	-
266	509883.87	2272692.15	Картометрический метод	1	-
267	509883.22	2272696.80	Картометрический метод	1	-
268	509882.36	2272703.77	Картометрический метод	1	-
269	509882.31	2272706.34	Картометрический метод	1	-
270	509881.51	2272709.95	Картометрический метод	1	-
271	509879.74	2272727.53	Картометрический метод	1	-
272	509879.30	2272731.02	Картометрический метод	1	-
273	509878.65	2272735.50	Картометрический метод	1	-
274	509874.08	2272747.25	Картометрический метод	1	-
275	509873.91	2272750.68	Картометрический метод	1	-
276	509873.12	2272760.03	Картометрический	1	-

Сведения о местоположении границ объекта					
1. Система координат МСК-45, зона 2					
2. Сведения о характерных точках границ объекта					
Обозначение характерных точек границ	Координаты, м		Метод определения координат характерной точки	Средняя квадратическая погрешность положения характерной точки (M _t), м	Описание обозначения точки на местности (при наличии)
	X	Y			
			метод		
277	509872.84	2272763.81	Картометрический метод	1	-
278	509872.69	2272767.10	Картометрический метод	1	-
279	509872.41	2272768.07	Картометрический метод	1	-
280	509871.12	2272775.45	Картометрический метод	1	-
281	509870.82	2272778.93	Картометрический метод	1	-
282	509870.90	2272783.65	Картометрический метод	1	-
283	509871.36	2272789.15	Картометрический метод	1	-
284	509871.52	2272791.27	Картометрический метод	1	-
285	509871.95	2272797.86	Картометрический метод	1	-
183	509872.18	2272801.83	Картометрический метод	1	-
					-
286	509778.93	2272807.67	Картометрический метод	1	-
287	509789.60	2272807.10	Картометрический метод	1	-
288	509798.10	2272806.63	Картометрический метод	1	-
289	509801.05	2272806.24	Картометрический метод	1	-
290	509804.51	2272805.99	Картометрический метод	1	-
291	509812.31	2272805.56	Картометрический метод	1	-
292	509815.24	2272805.37	Картометрический метод	1	-
293	509819.52	2272805.10	Картометрический метод	1	-
294	509823.40	2272804.86	Картометрический метод	1	-
295	509830.83	2272804.67	Картометрический метод	1	-
296	509833.68	2272804.29	Картометрический метод	1	-
297	509833.67	2272804.05	Картометрический метод	1	-
298	509836.13	2272803.79	Картометрический метод	1	-
299	509843.53	2272803.21	Картометрический метод	1	-
300	509843.57	2272803.57	Картометрический	1	-

Сведения о местоположении границ объекта					
1. Система координат МСК-45, зона 2					
2. Сведения о характерных точках границ объекта					
Обозначение характерных точек границ	Координаты, м		Метод определения координат характерной точки	Средняя квадратическая погрешность положения характерной точки (M _t), м	Описание обозначения точки на местности (при наличии)
	X	Y			
			метод		
301	509847.21	2272803.36	Картометрический метод	1	-
302	509856.19	2272802.78	Картометрический метод	1	-
303	509855.42	2272790.42	Картометрический метод	1	-
304	509854.41	2272790.46	Картометрический метод	1	-
305	509853.94	2272780.04	Картометрический метод	1	-
306	509855.06	2272760.98	Картометрический метод	1	-
307	509858.97	2272735.04	Картометрический метод	1	-
308	509859.57	2272730.24	Картометрический метод	1	-
309	509859.89	2272726.43	Картометрический метод	1	-
310	509861.12	2272717.02	Картометрический метод	1	-
311	509863.12	2272698.85	Картометрический метод	1	-
312	509863.84	2272691.10	Картометрический метод	1	-
313	509864.65	2272686.49	Картометрический метод	1	-
314	509865.15	2272682.76	Картометрический метод	1	-
315	509864.82	2272682.36	Картометрический метод	1	-
316	509865.19	2272679.90	Картометрический метод	1	-
317	509865.39	2272678.14	Картометрический метод	1	-
318	509866.04	2272673.02	Картометрический метод	1	-
319	509866.68	2272667.96	Картометрический метод	1	-
320	509866.98	2272666.00	Картометрический метод	1	-
321	509867.29	2272663.28	Картометрический метод	1	-
322	509867.62	2272660.61	Картометрический метод	1	-
323	509868.10	2272656.34	Картометрический метод	1	-
324	509868.81	2272651.09	Картометрический метод	1	-
325	509869.13	2272648.39	Картометрический метод	1	-

Сведения о местоположении границ объекта					
1. Система координат МСК-45, зона 2					
2. Сведения о характерных точках границ объекта					
Обозначение характерных точек границ	Координаты, м		Метод определения координат характерной точки	Средняя квадратическая погрешность положения характерной точки (M _t), м	Описание обозначения точки на местности (при наличии)
	X	Y			
326	509869.68	2272644.78	Картометрический метод	1	-
327	509874.36	2272609.25	Картометрический метод	1	-
328	509875.05	2272604.54	Картометрический метод	1	-
329	509875.60	2272600.37	Картометрический метод	1	-
330	509876.21	2272596.32	Картометрический метод	1	-
331	509876.59	2272593.18	Картометрический метод	1	-
332	509876.73	2272590.28	Картометрический метод	1	-
333	509879.42	2272556.52	Картометрический метод	1	-
334	509878.78	2272544.75	Картометрический метод	1	-
335	509879.62	2272534.69	Картометрический метод	1	-
336	509854.76	2272527.39	Картометрический метод	1	-
337	509856.09	2272516.94	Картометрический метод	1	-
338	509821.99	2272510.20	Картометрический метод	1	-
339	509821.67	2272512.36	Картометрический метод	1	-
340	509821.36	2272515.43	Картометрический метод	1	-
341	509819.36	2272530.94	Картометрический метод	1	-
342	509818.25	2272540.79	Картометрический метод	1	-
343	509817.76	2272544.31	Картометрический метод	1	-
344	509816.73	2272551.58	Картометрический метод	1	-
345	509815.31	2272563.68	Картометрический метод	1	-
346	509814.90	2272566.96	Картометрический метод	1	-
347	509812.79	2272584.82	Картометрический метод	1	-
348	509811.63	2272593.53	Картометрический метод	1	-
349	509810.78	2272599.50	Картометрический метод	1	-
350	509810.53	2272602.61	Картометрический метод	1	-
351	509801.79	2272674.61	Картометрический	1	-

Сведения о местоположении границ объекта

1. Система координат МСК-45, зона 2

2. Сведения о характерных точках границ объекта

Обозначение характерных точек границ	Координаты, м		Метод определения координат характерной точки	Средняя квадратическая погрешность положения характерной точки (M _t), м	Описание обозначения точки на местности (при наличии)
	X	Y			
			метод		
352	509801.43	2272677.56	Картометрический метод	1	-
353	509799.89	2272687.80	Картометрический метод	1	-
354	509799.04	2272694.19	Картометрический метод	1	-
355	509798.96	2272695.57	Картометрический метод	1	-
356	509798.89	2272697.65	Картометрический метод	1	-
357	509798.62	2272701.32	Картометрический метод	1	-
358	509798.08	2272705.11	Картометрический метод	1	-
359	509797.10	2272710.65	Картометрический метод	1	-
360	509795.81	2272721.43	Картометрический метод	1	-
361	509794.11	2272730.58	Картометрический метод	1	-
362	509792.26	2272743.77	Картометрический метод	1	-
363	509789.48	2272773.26	Картометрический метод	1	-
364	509786.35	2272772.90	Картометрический метод	1	-
365	509782.46	2272772.50	Картометрический метод	1	-
366	509778.93	2272783.22	Картометрический метод	1	-
367	509778.61	2272783.23	Картометрический метод	1	-
368	509778.64	2272791.44	Картометрический метод	1	-
369	509778.16	2272791.43	Картометрический метод	1	-
286	509778.93	2272807.67	Картометрический метод	1	-
					-
370	509735.76	2272809.77	Картометрический метод	1	-
371	509746.01	2272809.58	Картометрический метод	1	-
372	509774.82	2272809.12	Картометрический метод	1	-
373	509775.47	2272790.73	Картометрический метод	1	-
374	509774.82	2272790.39	Картометрический метод	1	-
375	509774.63	2272785.98	Картометрический	1	-

Сведения о местоположении границ объекта					
1. Система координат МСК-45, зона 2					
2. Сведения о характерных точках границ объекта					
Обозначение характерных точек границ	Координаты, м		Метод определения координат характерной точки	Средняя квадратическая погрешность положения характерной точки (M _t), м	Описание обозначения точки на местности (при наличии)
	X	Y			
			метод		
376	509768.93	2272785.32	Картометрический метод	1	-
377	509768.98	2272777.72	Картометрический метод	1	-
378	509769.13	2272774.83	Картометрический метод	1	-
379	509772.44	2272774.78	Картометрический метод	1	-
380	509772.39	2272765.27	Картометрический метод	1	-
381	509771.51	2272759.87	Картометрический метод	1	-
382	509772.46	2272750.91	Картометрический метод	1	-
383	509775.40	2272722.60	Картометрический метод	1	-
384	509776.10	2272718.89	Картометрический метод	1	-
385	509776.52	2272715.17	Картометрический метод	1	-
386	509774.94	2272715.06	Картометрический метод	1	-
387	509775.63	2272711.38	Картометрический метод	1	-
388	509776.18	2272706.67	Картометрический метод	1	-
389	509779.07	2272695.53	Картометрический метод	1	-
390	509779.94	2272688.17	Картометрический метод	1	-
391	509780.13	2272686.67	Картометрический метод	1	-
392	509781.20	2272677.61	Картометрический метод	1	-
393	509788.16	2272621.70	Картометрический метод	1	-
394	509788.51	2272618.55	Картометрический метод	1	-
395	509790.03	2272607.19	Картометрический метод	1	-
396	509790.32	2272605.85	Картометрический метод	1	-
397	509790.98	2272605.97	Картометрический метод	1	-
398	509791.32	2272603.15	Картометрический метод	1	-
399	509795.51	2272566.37	Картометрический метод	1	-
400	509796.73	2272557.48	Картометрический метод	1	-

Сведения о местоположении границ объекта					
1. Система координат МСК-45, зона 2					
2. Сведения о характерных точках границ объекта					
Обозначение характерных точек границ	Координаты, м		Метод определения координат характерной точки	Средняя квадратическая погрешность положения характерной точки (M _t), м	Описание обозначения точки на местности (при наличии)
	X	Y			
401	509798.29	2272545.80	Картометрический метод	1	-
402	509799.41	2272537.19	Картометрический метод	1	-
403	509800.29	2272530.25	Картометрический метод	1	-
404	509801.88	2272517.34	Картометрический метод	1	-
405	509803.05	2272507.40	Картометрический метод	1	-
406	509788.98	2272505.34	Картометрический метод	1	-
407	509795.11	2272463.79	Картометрический метод	1	-
408	509796.77	2272444.05	Картометрический метод	1	-
409	509796.82	2272443.28	Картометрический метод	1	-
410	509796.39	2272443.18	Картометрический метод	1	-
411	509790.72	2272441.80	Картометрический метод	1	-
412	509786.73	2272440.25	Картометрический метод	1	-
413	509783.78	2272439.12	Картометрический метод	1	-
414	509779.19	2272437.51	Картометрический метод	1	-
415	509775.07	2272436.18	Картометрический метод	1	-
416	509774.12	2272438.81	Картометрический метод	1	-
417	509769.62	2272451.16	Картометрический метод	1	-
418	509769.15	2272452.12	Картометрический метод	1	-
419	509767.17	2272457.14	Картометрический метод	1	-
420	509762.07	2272468.62	Картометрический метод	1	-
421	509761.38	2272469.59	Картометрический метод	1	-
422	509760.46	2272472.51	Картометрический метод	1	-
423	509758.09	2272479.09	Картометрический метод	1	-
424	509756.21	2272483.41	Картометрический метод	1	-
425	509753.34	2272490.67	Картометрический метод	1	-
426	509751.94	2272494.18	Картометрический	1	-

Сведения о местоположении границ объекта					
1. Система координат МСК-45, зона 2					
2. Сведения о характерных точках границ объекта					
Обозначение характерных точек границ	Координаты, м		Метод определения координат характерной точки	Средняя квадратическая погрешность положения характерной точки (M _t), м	Описание обозначения точки на местности (при наличии)
	X	Y			
			метод		
427	509750.31	2272498.21	Картометрический метод	1	-
428	509747.28	2272504.78	Картометрический метод	1	-
429	509745.83	2272508.52	Картометрический метод	1	-
430	509743.24	2272514.22	Картометрический метод	1	-
431	509741.25	2272513.51	Картометрический метод	1	-
432	509739.48	2272519.32	Картометрический метод	1	-
433	509739.16	2272521.29	Картометрический метод	1	-
434	509738.38	2272525.61	Картометрический метод	1	-
435	509737.66	2272529.58	Картометрический метод	1	-
436	509737.47	2272533.24	Картометрический метод	1	-
437	509736.80	2272533.16	Картометрический метод	1	-
438	509736.24	2272536.90	Картометрический метод	1	-
439	509736.85	2272537.13	Картометрический метод	1	-
440	509736.55	2272540.85	Картометрический метод	1	-
441	509735.97	2272544.79	Картометрический метод	1	-
442	509735.05	2272552.52	Картометрический метод	1	-
443	509734.73	2272556.22	Картометрический метод	1	-
444	509734.37	2272558.83	Картометрический метод	1	-
445	509733.92	2272562.15	Картометрический метод	1	-
446	509733.42	2272567.19	Картометрический метод	1	-
447	509732.36	2272574.50	Картометрический метод	1	-
448	509731.81	2272579.57	Картометрический метод	1	-
449	509731.56	2272582.73	Картометрический метод	1	-
450	509730.98	2272586.38	Картометрический метод	1	-
451	509730.58	2272590.07	Картометрический метод	1	-

Сведения о местоположении границ объекта

1. Система координат МСК-45, зона 2

2. Сведения о характерных точках границ объекта

Обозначение характерных точек границ	Координаты, м		Метод определения координат характерной точки	Средняя квадратическая погрешность положения характерной точки (M _t), м	Описание обозначения точки на местности (при наличии)
	X	Y			
452	509729.96	2272595.30	Картометрический метод	1	-
453	509729.35	2272601.29	Картометрический метод	1	-
454	509728.57	2272606.16	Картометрический метод	1	-
455	509727.55	2272614.78	Картометрический метод	1	-
456	509727.09	2272622.72	Картометрический метод	1	-
457	509726.54	2272624.54	Картометрический метод	1	-
458	509725.63	2272631.32	Картометрический метод	1	-
459	509725.28	2272633.89	Картометрический метод	1	-
460	509724.65	2272639.08	Картометрический метод	1	-
461	509724.25	2272643.30	Картометрический метод	1	-
462	509721.27	2272665.61	Картометрический метод	1	-
463	509721.12	2272667.11	Картометрический метод	1	-
464	509720.23	2272675.51	Картометрический метод	1	-
465	509719.75	2272680.59	Картометрический метод	1	-
466	509719.47	2272683.60	Картометрический метод	1	-
467	509719.14	2272686.86	Картометрический метод	1	-
468	509719.01	2272687.28	Картометрический метод	1	-
469	509718.42	2272687.24	Картометрический метод	1	-
470	509716.93	2272697.54	Картометрический метод	1	-
471	509716.49	2272702.09	Картометрический метод	1	-
472	509715.90	2272706.25	Картометрический метод	1	-
473	509715.65	2272708.24	Картометрический метод	1	-
474	509713.35	2272729.56	Картометрический метод	1	-
475	509712.60	2272732.66	Картометрический метод	1	-
476	509711.62	2272740.61	Картометрический метод	1	-
477	509710.55	2272748.00	Картометрический	1	-

Сведения о местоположении границ объекта					
1. Система координат МСК-45, зона 2					
2. Сведения о характерных точках границ объекта					
Обозначение характерных точек границ	Координаты, м		Метод определения координат характерной точки	Средняя квадратическая погрешность положения характерной точки (M _t), м	Описание обозначения точки на местности (при наличии)
	X	Y			
			метод		
478	509709.73	2272750.26	Картометрический метод	1	-
479	509709.53	2272754.46	Картометрический метод	1	-
480	509708.79	2272759.97	Картометрический метод	1	-
481	509708.37	2272764.04	Картометрический метод	1	-
482	509708.19	2272768.98	Картометрический метод	1	-
483	509707.49	2272777.41	Картометрический метод	1	-
484	509706.98	2272783.71	Картометрический метод	1	-
485	509706.90	2272787.75	Картометрический метод	1	-
486	509706.36	2272790.53	Картометрический метод	1	-
487	509705.15	2272799.57	Картометрический метод	1	-
488	509704.68	2272803.50	Картометрический метод	1	-
489	509704.29	2272807.40	Картометрический метод	1	-
490	509713.23	2272808.44	Картометрический метод	1	-
491	509724.11	2272809.45	Картометрический метод	1	-
492	509725.23	2272809.56	Картометрический метод	1	-
493	509733.32	2272809.67	Картометрический метод	1	-
370	509735.76	2272809.77	Картометрический метод	1	-
					-
494	509576.13	2272814.49	Картометрический метод	1	-
495	509613.27	2272813.09	Картометрический метод	1	-
496	509613.35	2272799.71	Картометрический метод	1	-
497	509627.08	2272695.53	Картометрический метод	1	-
498	509643.77	2272602.88	Картометрический метод	1	-
499	509644.37	2272599.58	Картометрический метод	1	-
500	509645.44	2272591.63	Картометрический метод	1	-
501	509647.21	2272578.11	Картометрический	1	-

Сведения о местоположении границ объекта

1. Система координат МСК-45, зона 2

2. Сведения о характерных точках границ объекта

Обозначение характерных точек границ	Координаты, м		Метод определения координат характерной точки	Средняя квадратическая погрешность положения характерной точки (M _t), м	Описание обозначения точки на местности (при наличии)
	X	Y			
			метод		
502	509633.57	2272590.45	Картометрический метод	1	-
503	509625.26	2272600.51	Картометрический метод	1	-
504	509623.95	2272602.24	Картометрический метод	1	-
505	509613.62	2272602.10	Картометрический метод	1	-
506	509611.13	2272601.82	Картометрический метод	1	-
507	509608.02	2272601.45	Картометрический метод	1	-
508	509607.59	2272605.93	Картометрический метод	1	-
509	509600.95	2272605.83	Картометрический метод	1	-
510	509587.08	2272606.53	Картометрический метод	1	-
511	509585.02	2272626.34	Картометрический метод	1	-
512	509584.65	2272629.01	Картометрический метод	1	-
513	509583.97	2272638.89	Картометрический метод	1	-
514	509583.69	2272641.96	Картометрический метод	1	-
515	509582.36	2272657.52	Картометрический метод	1	-
516	509581.71	2272663.63	Картометрический метод	1	-
517	509580.77	2272673.96	Картометрический метод	1	-
518	509576.82	2272701.51	Картометрический метод	1	-
519	509576.79	2272702.14	Картометрический метод	1	-
520	509575.90	2272702.04	Картометрический метод	1	-
521	509573.87	2272719.91	Картометрический метод	1	-
522	509573.51	2272740.10	Картометрический метод	1	-
523	509572.46	2272751.66	Картометрический метод	1	-
524	509572.16	2272763.48	Картометрический метод	1	-
525	509572.03	2272781.73	Картометрический метод	1	-
526	509571.94	2272791.37	Картометрический метод	1	-

Сведения о местоположении границ объекта

1. Система координат МСК-45, зона 2

2. Сведения о характерных точках границ объекта

Обозначение характерных точек границ	Координаты, м		Метод определения координат характерной точки	Средняя квадратическая погрешность положения характерной точки (M _t), м	Описание обозначения точки на местности (при наличии)
	X	Y			
527	509572.59	2272806.38	Картометрический метод	1	-
494	509576.13	2272814.49	Картометрический метод	1	-
					-
528	509591.27	2272925.44	Картометрический метод	1	-
529	509596.48	2272924.53	Картометрический метод	1	-
530	509608.34	2272922.47	Картометрический метод	1	-
531	509608.40	2272921.66	Картометрический метод	1	-
532	509607.64	2272916.98	Картометрический метод	1	-
533	509610.23	2272916.54	Картометрический метод	1	-
534	509610.01	2272914.96	Картометрический метод	1	-
535	509610.09	2272914.24	Картометрический метод	1	-
536	509615.59	2272913.01	Картометрический метод	1	-
537	509614.75	2272907.84	Картометрический метод	1	-
538	509614.58	2272906.76	Картометрический метод	1	-
539	509614.13	2272902.67	Картометрический метод	1	-
540	509612.14	2272902.74	Картометрический метод	1	-
541	509611.48	2272897.48	Картометрический метод	1	-
542	509611.32	2272896.28	Картометрический метод	1	-
543	509611.15	2272894.85	Картометрический метод	1	-
544	509609.76	2272883.95	Картометрический метод	1	-
545	509609.69	2272883.35	Картометрический метод	1	-
546	509608.96	2272877.65	Картометрический метод	1	-
547	509608.83	2272874.60	Картометрический метод	1	-
548	509608.83	2272874.53	Картометрический метод	1	-
549	509608.63	2272869.63	Картометрический метод	1	-
550	509608.55	2272868.44	Картометрический метод	1	-

Сведения о местоположении границ объекта					
1. Система координат МСК-45, зона 2					
2. Сведения о характерных точках границ объекта					
Обозначение характерных точек границ	Координаты, м		Метод определения координат характерной точки	Средняя квадратическая погрешность положения характерной точки (M _t), м	Описание обозначения точки на местности (при наличии)
	X	Y			
551	509608.41	2272866.40	Картометрический метод	1	-
552	509608.23	2272863.13	Картометрический метод	1	-
553	509606.12	2272844.33	Картометрический метод	1	-
554	509605.34	2272839.27	Картометрический метод	1	-
555	509604.35	2272830.43	Картометрический метод	1	-
556	509597.80	2272831.70	Картометрический метод	1	-
557	509591.13	2272832.85	Картометрический метод	1	-
558	509578.19	2272835.22	Картометрический метод	1	-
559	509578.41	2272837.11	Картометрический метод	1	-
560	509579.00	2272841.95	Картометрический метод	1	-
561	509579.53	2272846.00	Картометрический метод	1	-
562	509583.56	2272845.27	Картометрический метод	1	-
563	509584.26	2272849.71	Картометрический метод	1	-
564	509580.32	2272850.48	Картометрический метод	1	-
565	509582.00	2272862.24	Картометрический метод	1	-
566	509583.23	2272870.78	Картометрический метод	1	-
567	509585.58	2272885.51	Картометрический метод	1	-
568	509586.19	2272887.25	Картометрический метод	1	-
569	509586.81	2272891.10	Картометрический метод	1	-
570	509586.26	2272893.31	Картометрический метод	1	-
571	509586.88	2272898.13	Картометрический метод	1	-
572	509587.60	2272903.31	Картометрический метод	1	-
573	509587.94	2272905.24	Картометрический метод	1	-
574	509588.81	2272905.16	Картометрический метод	1	-
575	509589.63	2272909.59	Картометрический метод	1	-
576	509588.86	2272909.74	Картометрический	1	-

Сведения о местоположении границ объекта					
1. Система координат МСК-45, зона 2					
2. Сведения о характерных точках границ объекта					
Обозначение характерных точек границ	Координаты, м		Метод определения координат характерной точки	Средняя квадратическая погрешность положения характерной точки (Mt), м	Описание обозначения точки на местности (при наличии)
	X	Y			
			метод		
577	509589.17	2272912.78	Картометрический метод	1	-
528	509591.27	2272925.44	Картометрический метод	1	-
					-
578	509714.79	2272942.71	Геодезический метод	0.09	-
579	509715.20	2272942.55	Геодезический метод	0.09	-
580	509720.89	2272941.91	Геодезический метод	0.09	-
581	509731.61	2272940.44	Геодезический метод	0.09	-
582	509730.81	2272935.24	Геодезический метод	0.09	-
583	509730.09	2272935.36	Геодезический метод	0.09	-
584	509728.37	2272925.35	Геодезический метод	0.09	-
585	509728.75	2272925.31	Геодезический метод	0.09	-
586	509728.93	2272925.59	Картометрический метод	1	-
587	509735.21	2272924.60	Геодезический метод	0.09	-
588	509735.27	2272925.06	Геодезический метод	0.09	-
589	509750.58	2272922.66	Геодезический метод	0.09	-
590	509748.02	2272911.96	Геодезический метод	0.09	-
591	509747.04	2272906.52	Геодезический метод	0.1	-
592	509738.94	2272907.59	Геодезический метод	0.1	-
593	509736.97	2272888.70	Картометрический метод	1	-
594	509737.57	2272869.02	Геодезический метод	0.1	Долговременный межевой знак
595	509737.77	2272865.79	Геодезический метод	0.1	Долговременный межевой знак
596	509737.09	2272865.90	Картометрический метод	1	-
597	509737.15	2272859.03	Геодезический метод	0.1	Долговременный межевой знак
598	509738.50	2272859.16	Геодезический метод	0.1	Долговременный межевой знак
599	509747.54	2272859.92	Геодезический метод	0.1	Долговременный межевой знак
600	509747.83	2272857.07	Геодезический метод	0.1	Долговременный межевой знак
601	509756.15	2272858.07	Геодезический метод	0.1	Долговременный межевой знак
602	509756.58	2272854.25	Картометрический метод	1	-
603	509761.55	2272854.33	Картометрический метод	1	-
604	509761.73	2272858.05	Картометрический метод	1	-
605	509795.41	2272859.17	Картометрический метод	1	-
606	509795.46	2272855.46	Картометрический метод	1	-

Сведения о местоположении границ объекта					
1. Система координат МСК-45, зона 2					
2. Сведения о характерных точках границ объекта					
Обозначение характерных точек границ	Координаты, м		Метод определения координат характерной точки	Средняя квадратическая погрешность положения характерной точки (M _t), м	Описание обозначения точки на местности (при наличии)
	X	Y			
607	509801.74	2272855.67	Картометрический метод	1	-
608	509802.11	2272830.77	Картометрический метод	1	-
609	509756.43	2272829.73	Картометрический метод	1	-
610	509756.54	2272834.16	Картометрический метод	1	-
611	509732.89	2272831.69	Геодезический метод	0.1	-
612	509710.05	2272828.41	Картометрический метод	1	-
613	509709.99	2272828.80	Картометрический метод	1	-
614	509701.55	2272827.34	Картометрический метод	1	-
615	509701.14	2272829.98	Картометрический метод	1	-
616	509700.48	2272833.85	Картометрический метод	1	-
617	509700.05	2272837.05	Картометрический метод	1	-
618	509698.88	2272847.41	Картометрический метод	1	-
619	509700.95	2272847.68	Картометрический метод	1	-
620	509700.79	2272854.61	Картометрический метод	1	-
621	509700.79	2272860.88	Картометрический метод	1	-
622	509700.74	2272863.11	Картометрический метод	1	-
623	509700.85	2272867.67	Картометрический метод	1	-
624	509700.82	2272887.44	Геодезический метод	0.1	-
625	509700.80	2272892.06	Геодезический метод	0.1	-
626	509700.49	2272892.03	Картометрический метод	1	-
627	509700.53	2272900.35	Геодезический метод	0.1	-
628	509700.60	2272908.12	Геодезический метод	0.1	-
629	509700.79	2272910.70	Картометрический метод	1	-
630	509702.87	2272910.44	Геодезический метод	0.1	-
631	509706.12	2272919.13	Картометрический метод	1	-
632	509707.34	2272926.49	Картометрический метод	1	-
633	509708.50	2272935.14	Картометрический метод	1	-
634	509713.47	2272934.52	Картометрический метод	1	-
635	509714.23	2272938.96	Геодезический метод	0.1	-

Сведения о местоположении границ объекта					
1. Система координат МСК-45, зона 2					
2. Сведения о характерных точках границ объекта					
Обозначение характерных точек границ	Координаты, м		Метод определения координат характерной точки	Средняя квадратическая погрешность положения характерной точки (M _t), м	Описание обозначения точки на местности (при наличии)
	X	Y			
578	509714.79	2272942.71	Геодезический метод	0.09	-
					-
636	509606.42	2273019.09	Картометрический метод	1	-
637	509621.07	2273017.59	Картометрический метод	1	-
638	509631.62	2273016.50	Картометрический метод	1	-
639	509631.18	2273013.61	Картометрический метод	1	-
640	509627.83	2272996.72	Картометрический метод	1	-
641	509627.75	2272996.34	Картометрический метод	1	-
642	509627.45	2272994.88	Картометрический метод	1	-
643	509627.16	2272993.51	Картометрический метод	1	-
644	509628.18	2272993.34	Картометрический метод	1	-
645	509627.93	2272990.37	Картометрический метод	1	-
646	509627.38	2272986.51	Картометрический метод	1	-
647	509627.00	2272984.45	Картометрический метод	1	-
648	509626.07	2272979.53	Картометрический метод	1	-
649	509625.82	2272978.01	Картометрический метод	1	-
650	509625.57	2272976.47	Картометрический метод	1	-
651	509623.09	2272976.74	Картометрический метод	1	-
652	509620.62	2272977.42	Картометрический метод	1	-
653	509620.04	2272976.15	Картометрический метод	1	-
654	509617.80	2272967.24	Картометрический метод	1	-
655	509615.95	2272967.48	Картометрический метод	1	-
656	509603.56	2272968.62	Картометрический метод	1	-
657	509599.16	2272969.31	Картометрический метод	1	-
658	509600.66	2272977.53	Картометрический метод	1	-
659	509604.89	2272976.37	Картометрический метод	1	-
660	509605.54	2272980.47	Картометрический	1	-

Сведения о местоположении границ объекта					
1. Система координат МСК-45, зона 2					
2. Сведения о характерных точках границ объекта					
Обозначение характерных точек границ	Координаты, м		Метод определения координат характерной точки	Средняя квадратическая погрешность положения характерной точки (M _t), м	Описание обозначения точки на местности (при наличии)
	X	Y			
			метод		
661	509605.63	2272981.00	Картометрический метод	1	-
662	509604.66	2272981.19	Картометрический метод	1	-
663	509601.14	2272981.82	Картометрический метод	1	-
664	509602.14	2272989.04	Картометрический метод	1	-
665	509602.75	2272993.17	Картометрический метод	1	-
666	509603.55	2272993.18	Картометрический метод	1	-
667	509604.29	2272998.80	Картометрический метод	1	-
668	509603.59	2272999.74	Картометрический метод	1	-
636	509606.42	2273019.09	Картометрический метод	1	-
					-
669	509917.75	2273031.01	Картометрический метод	1	-
670	509931.68	2273028.61	Картометрический метод	1	-
671	509986.32	2273005.96	Картометрический метод	1	-
672	510036.47	2272963.28	Картометрический метод	1	-
673	510071.79	2272954.68	Картометрический метод	1	-
674	510077.61	2272938.86	Картометрический метод	1	-
675	510091.93	2272914.31	Картометрический метод	1	-
676	510098.55	2272899.87	Картометрический метод	1	-
677	510097.89	2272899.26	Картометрический метод	1	-
678	510108.30	2272877.03	Картометрический метод	1	-
679	510107.69	2272876.30	Картометрический метод	1	-
680	510111.64	2272867.82	Картометрический метод	1	-
681	510113.60	2272861.90	Картометрический метод	1	-
682	510121.55	2272845.77	Картометрический метод	1	-
683	510131.28	2272851.65	Картометрический метод	1	-
684	510138.98	2272839.97	Картометрический	1	-

Сведения о местоположении границ объекта					
1. Система координат МСК-45, зона 2					
2. Сведения о характерных точках границ объекта					
Обозначение характерных точек границ	Координаты, м		Метод определения координат характерной точки	Средняя квадратическая погрешность положения характерной точки (M _t), м	Описание обозначения точки на местности (при наличии)
	X	Y			
			метод		
685	510144.23	2272844.97	Картометрический метод	1	-
686	510148.59	2272836.08	Картометрический метод	1	-
687	510192.75	2272763.02	Картометрический метод	1	-
688	510199.94	2272759.32	Картометрический метод	1	-
689	510201.00	2272761.94	Картометрический метод	1	-
690	510203.27	2272761.02	Геодезический метод	0.1	-
691	510202.14	2272758.25	Картометрический метод	1	-
692	510211.67	2272753.66	Картометрический метод	1	-
693	510214.29	2272755.87	Картометрический метод	1	-
694	510221.08	2272761.58	Картометрический метод	1	-
695	510227.57	2272752.18	Геодезический метод	0.1	-
696	510228.79	2272747.38	Картометрический метод	1	-
697	510230.13	2272733.07	Геодезический метод	0.1	-
698	510224.15	2272718.48	Картометрический метод	1	-
699	510182.41	2272737.87	Картометрический метод	1	-
700	510179.45	2272731.81	Картометрический метод	1	-
701	510143.31	2272749.16	Картометрический метод	1	-
702	510117.81	2272761.95	Картометрический метод	1	-
703	510112.51	2272764.85	Картометрический метод	1	-
704	510108.08	2272767.41	Картометрический метод	1	-
705	510108.85	2272769.45	Картометрический метод	1	-
706	510106.33	2272770.99	Картометрический метод	1	-
707	510086.77	2272778.18	Картометрический метод	1	-
708	510076.53	2272782.40	Геодезический метод	0.1	Долговременный межевой знак
709	510068.91	2272784.98	Геодезический метод	0.1	Долговременный межевой знак
710	510052.87	2272791.92	Картометрический метод	1	-
711	510047.44	2272795.31	Картометрический	1	-

Сведения о местоположении границ объекта					
1. Система координат МСК-45, зона 2					
2. Сведения о характерных точках границ объекта					
Обозначение характерных точек границ	Координаты, м		Метод определения координат характерной точки	Средняя квадратическая погрешность положения характерной точки (M _t), м	Описание обозначения точки на местности (при наличии)
	X	Y			
			метод		
712	510031.72	2272809.86	Геодезический метод	0.1	Долговременный межевой знак
713	510019.92	2272820.51	Картометрический метод	1	-
714	510032.04	2272831.80	Геодезический метод	0.1	Долговременный межевой знак
715	509973.87	2272862.14	Картометрический метод	1	-
716	509954.99	2272890.72	Картометрический метод	1	-
717	509902.04	2272974.03	Картометрический метод	1	-
718	509890.05	2272994.97	Картометрический метод	1	-
719	509894.67	2273005.47	Картометрический метод	1	-
669	509917.75	2273031.01	Картометрический метод	1	-
					-
720	509507.61	2273033.32	Картометрический метод	1	-
721	509515.76	2273031.71	Картометрический метод	1	-
722	509515.03	2273027.61	Картометрический метод	1	-
723	509514.71	2273025.58	Картометрический метод	1	-
724	509513.19	2273017.70	Картометрический метод	1	-
725	509511.97	2273011.43	Картометрический метод	1	-
726	509511.38	2273009.01	Картометрический метод	1	-
727	509510.63	2273005.34	Картометрический метод	1	-
728	509506.59	2272981.70	Картометрический метод	1	-
729	509505.91	2272977.97	Картометрический метод	1	-
730	509503.89	2272967.03	Картометрический метод	1	-
731	509502.94	2272961.46	Картометрический метод	1	-
732	509499.19	2272941.04	Картометрический метод	1	-
733	509498.84	2272938.71	Картометрический метод	1	-
734	509498.10	2272934.33	Картометрический метод	1	-
735	509496.96	2272928.44	Картометрический	1	-

Сведения о местоположении границ объекта					
1. Система координат МСК-45, зона 2					
2. Сведения о характерных точках границ объекта					
Обозначение характерных точек границ	Координаты, м		Метод определения координат характерной точки	Средняя квадратическая погрешность положения характерной точки (M _t), м	Описание обозначения точки на местности (при наличии)
	X	Y			
			метод		
736	509496.33	2272924.44	Картометрический метод	1	-
737	509488.04	2272878.05	Картометрический метод	1	-
738	509439.10	2272905.94	Картометрический метод	1	-
739	509440.34	2272913.33	Картометрический метод	1	-
740	509441.45	2272924.51	Картометрический метод	1	-
741	509441.78	2272928.92	Картометрический метод	1	-
742	509444.02	2272946.31	Картометрический метод	1	-
743	509444.36	2272948.90	Картометрический метод	1	-
744	509444.70	2272952.51	Картометрический метод	1	-
745	509445.01	2272954.33	Картометрический метод	1	-
746	509446.28	2272961.66	Картометрический метод	1	-
747	509447.15	2272966.78	Картометрический метод	1	-
748	509451.05	2272988.77	Картометрический метод	1	-
749	509451.70	2272992.44	Картометрический метод	1	-
750	509451.87	2272992.40	Картометрический метод	1	-
751	509452.40	2272995.02	Картометрический метод	1	-
752	509452.79	2272994.95	Картометрический метод	1	-
753	509453.53	2272999.42	Картометрический метод	1	-
754	509454.13	2273002.97	Картометрический метод	1	-
755	509454.52	2273005.27	Картометрический метод	1	-
756	509455.00	2273008.42	Картометрический метод	1	-
757	509455.19	2273008.40	Картометрический метод	1	-
758	509456.66	2273016.34	Картометрический метод	1	-
759	509457.11	2273018.27	Картометрический метод	1	-
760	509458.46	2273026.44	Картометрический метод	1	-

Сведения о местоположении границ объекта					
1. Система координат МСК-45, зона 2					
2. Сведения о характерных точках границ объекта					
Обозначение характерных точек границ	Координаты, м		Метод определения координат характерной точки	Средняя квадратическая погрешность положения характерной точки (M _t), м	Описание обозначения точки на местности (при наличии)
	X	Y			
761	509459.07	2273030.75	Картометрический метод	1	-
762	509489.74	2273027.97	Картометрический метод	1	-
763	509490.31	2273028.50	Картометрический метод	1	-
764	509494.49	2273028.37	Картометрический метод	1	-
765	509495.26	2273028.35	Картометрический метод	1	-
766	509495.25	2273028.59	Картометрический метод	1	-
767	509501.85	2273028.50	Картометрический метод	1	-
768	509501.80	2273031.04	Картометрический метод	1	-
720	509507.61	2273033.32	Картометрический метод	1	-
					-
769	509396.32	2273045.11	Картометрический метод	1	-
770	509414.49	2273039.10	Картометрический метод	1	-
771	509438.33	2273031.41	Картометрический метод	1	-
772	509436.14	2273018.58	Картометрический метод	1	-
773	509435.47	2273014.61	Картометрический метод	1	-
774	509434.45	2273008.41	Картометрический метод	1	-
775	509433.65	2273003.29	Картометрический метод	1	-
776	509432.83	2272998.64	Картометрический метод	1	-
777	509432.03	2272994.01	Картометрический метод	1	-
778	509431.52	2272991.15	Картометрический метод	1	-
779	509431.72	2272991.08	Картометрический метод	1	-
780	509431.01	2272988.19	Картометрический метод	1	-
781	509426.67	2272962.28	Картометрический метод	1	-
782	509424.74	2272950.46	Картометрический метод	1	-
783	509423.53	2272943.35	Картометрический метод	1	-
784	509422.90	2272939.11	Картометрический метод	1	-

Сведения о местоположении границ объекта					
1. Система координат МСК-45, зона 2					
2. Сведения о характерных точках границ объекта					
Обозначение характерных точек границ	Координаты, м		Метод определения координат характерной точки	Средняя квадратическая погрешность положения характерной точки (M _t), м	Описание обозначения точки на местности (при наличии)
	X	Y			
785	509421.62	2272931.24	Картометрический метод	1	-
786	509419.81	2272916.93	Картометрический метод	1	-
787	509389.49	2272934.22	Картометрический метод	1	-
788	509388.68	2272931.21	Картометрический метод	1	-
789	509384.03	2272932.44	Картометрический метод	1	-
790	509384.91	2272935.44	Картометрический метод	1	-
791	509377.40	2272947.27	Картометрический метод	1	-
792	509385.53	2273025.65	Картометрический метод	1	-
793	509393.18	2273023.97	Картометрический метод	1	-
794	509394.10	2273032.24	Картометрический метод	1	-
769	509396.32	2273045.11	Картометрический метод	1	-
					-
795	509588.78	2273088.31	Картометрический метод	1	-
796	509595.76	2273086.80	Картометрический метод	1	-
797	509595.04	2273082.50	Картометрический метод	1	-
798	509591.29	2273059.48	Картометрический метод	1	-
799	509590.89	2273055.78	Картометрический метод	1	-
800	509590.48	2273052.08	Картометрический метод	1	-
801	509586.25	2273025.62	Картометрический метод	1	-
802	509585.67	2273022.83	Картометрический метод	1	-
803	509573.70	2272964.52	Картометрический метод	1	-
804	509568.70	2272931.96	Картометрический метод	1	-
805	509567.96	2272927.84	Картометрический метод	1	-
806	509567.20	2272923.59	Картометрический метод	1	-
807	509566.48	2272919.59	Картометрический метод	1	-
808	509565.68	2272915.01	Картометрический метод	1	-

Сведения о местоположении границ объекта					
1. Система координат МСК-45, зона 2					
2. Сведения о характерных точках границ объекта					
Обозначение характерных точек границ	Координаты, м		Метод определения координат характерной точки	Средняя квадратическая погрешность положения характерной точки (M _t), м	Описание обозначения точки на местности (при наличии)
	X	Y			
809	509566.40	2272914.89	Картометрический метод	1	-
810	509565.46	2272910.43	Картометрический метод	1	-
811	509564.12	2272902.24	Картометрический метод	1	-
812	509559.21	2272874.30	Картометрический метод	1	-
813	509554.46	2272837.04	Картометрический метод	1	-
814	509558.41	2272835.73	Картометрический метод	1	-
815	509557.68	2272833.47	Картометрический метод	1	-
816	509556.77	2272830.03	Картометрический метод	1	-
817	509554.19	2272823.17	Картометрический метод	1	-
818	509552.80	2272823.31	Картометрический метод	1	-
819	509550.02	2272802.02	Картометрический метод	1	-
820	509550.20	2272796.68	Картометрический метод	1	-
821	509553.80	2272796.52	Картометрический метод	1	-
822	509554.92	2272769.86	Картометрический метод	1	-
823	509551.95	2272769.52	Картометрический метод	1	-
824	509552.81	2272729.81	Картометрический метод	1	-
825	509553.25	2272723.46	Картометрический метод	1	-
826	509554.14	2272714.77	Картометрический метод	1	-
827	509555.65	2272700.06	Картометрический метод	1	-
828	509556.19	2272694.35	Картометрический метод	1	-
829	509557.15	2272685.25	Картометрический метод	1	-
830	509559.39	2272667.63	Картометрический метод	1	-
831	509559.87	2272657.59	Картометрический метод	1	-
832	509559.67	2272657.16	Картометрический метод	1	-
833	509560.43	2272648.98	Картометрический метод	1	-
834	509560.70	2272646.12	Картометрический	1	-

Сведения о местоположении границ объекта					
1. Система координат МСК-45, зона 2					
2. Сведения о характерных точках границ объекта					
Обозначение характерных точек границ	Координаты, м		Метод определения координат характерной точки	Средняя квадратическая погрешность положения характерной точки (M _t), м	Описание обозначения точки на местности (при наличии)
	X	Y			
			метод		
835	509561.18	2272640.94	Картометрический метод	1	-
836	509562.31	2272629.88	Картометрический метод	1	-
837	509564.69	2272603.39	Картометрический метод	1	-
838	509565.54	2272603.47	Картометрический метод	1	-
839	509565.82	2272600.59	Картометрический метод	1	-
840	509564.85	2272600.40	Картометрический метод	1	-
841	509553.58	2272599.69	Картометрический метод	1	-
842	509553.60	2272597.92	Картометрический метод	1	-
843	509547.91	2272597.71	Картометрический метод	1	-
844	509542.66	2272594.77	Картометрический метод	1	-
845	509536.70	2272594.43	Картометрический метод	1	-
846	509528.64	2272646.92	Картометрический метод	1	-
847	509528.29	2272649.25	Картометрический метод	1	-
848	509521.56	2272682.18	Картометрический метод	1	-
849	509519.97	2272695.79	Картометрический метод	1	-
850	509515.79	2272695.21	Картометрический метод	1	-
851	509513.70	2272708.30	Картометрический метод	1	-
852	509518.45	2272712.79	Картометрический метод	1	-
853	509518.51	2272717.48	Картометрический метод	1	-
854	509516.90	2272717.06	Картометрический метод	1	-
855	509517.26	2272726.02	Картометрический метод	1	-
856	509517.18	2272729.92	Картометрический метод	1	-
857	509520.91	2272730.13	Картометрический метод	1	-
858	509523.90	2272730.78	Картометрический метод	1	-
859	509523.09	2272732.81	Картометрический метод	1	-

Сведения о местоположении границ объекта

1. Система координат МСК-45, зона 2

2. Сведения о характерных точках границ объекта

Обозначение характерных точек границ	Координаты, м		Метод определения координат характерной точки	Средняя квадратическая погрешность положения характерной точки (M _t), м	Описание обозначения точки на местности (при наличии)
	X	Y			
860	509523.82	2272772.21	Картометрический метод	1	-
861	509517.81	2272772.29	Картометрический метод	1	-
862	509517.05	2272802.67	Картометрический метод	1	-
863	509521.06	2272804.28	Картометрический метод	1	-
864	509526.49	2272831.29	Картометрический метод	1	-
865	509527.75	2272855.40	Картометрический метод	1	-
866	509506.34	2272867.60	Картометрический метод	1	-
867	509510.17	2272892.41	Картометрический метод	1	-
868	509511.80	2272900.59	Картометрический метод	1	-
869	509513.13	2272907.62	Картометрический метод	1	-
870	509514.25	2272913.86	Картометрический метод	1	-
871	509515.20	2272919.02	Картометрический метод	1	-
872	509515.78	2272922.55	Картометрический метод	1	-
873	509516.32	2272926.10	Картометрический метод	1	-
874	509517.68	2272933.25	Картометрический метод	1	-
875	509518.98	2272939.16	Картометрический метод	1	-
876	509519.91	2272943.92	Картометрический метод	1	-
877	509521.36	2272951.69	Картометрический метод	1	-
878	509522.49	2272958.45	Картометрический метод	1	-
879	509523.16	2272961.81	Картометрический метод	1	-
880	509524.23	2272967.72	Картометрический метод	1	-
881	509525.61	2272974.90	Картометрический метод	1	-
882	509526.32	2272978.22	Картометрический метод	1	-
883	509526.71	2272980.64	Картометрический метод	1	-
884	509528.85	2272991.14	Картометрический метод	1	-
885	509529.63	2272995.34	Картометрический	1	-

Сведения о местоположении границ объекта

1. Система координат МСК-45, зона 2

2. Сведения о характерных точках границ объекта

Обозначение характерных точек границ	Координаты, м		Метод определения координат характерной точки	Средняя квадратическая погрешность положения характерной точки (M _t), м	Описание обозначения точки на местности (при наличии)
	X	Y			
			метод		
886	509530.18	2272997.99	Картометрический метод	1	-
887	509532.75	2273014.37	Картометрический метод	1	-
888	509534.82	2273024.42	Картометрический метод	1	-
889	509535.07	2273024.33	Картометрический метод	1	-
890	509536.21	2273030.96	Картометрический метод	1	-
891	509537.64	2273041.17	Картометрический метод	1	-
892	509541.52	2273052.74	Картометрический метод	1	-
893	509545.29	2273054.64	Картометрический метод	1	-
894	509554.73	2273060.09	Картометрический метод	1	-
895	509573.76	2273073.70	Картометрический метод	1	-
795	509588.78	2273088.31	Картометрический метод	1	-
					-
896	509580.27	2273243.42	Геодезический метод	0.1	-
897	509610.44	2273220.53	Картометрический метод	1	-
898	509610.32	2273219.55	Геодезический метод	0.1	-
899	509610.04	2273217.58	Геодезический метод	0.1	-
900	509609.49	2273213.95	Картометрический метод	1	-
901	509608.63	2273208.87	Геодезический метод	0.1	-
902	509607.25	2273200.63	Геодезический метод	0.1	-
903	509606.37	2273195.52	Геодезический метод	0.1	-
904	509605.74	2273191.84	Геодезический метод	0.1	-
905	509605.23	2273189.98	Геодезический метод	0.1	-
906	509605.04	2273187.81	Геодезический метод	0.1	-
907	509587.35	2273191.07	Геодезический метод	0.1	-
908	509579.13	2273192.36	Геодезический метод	0.1	-
909	509576.76	2273192.70	Геодезический метод	0.1	-
910	509576.91	2273193.85	Геодезический метод	0.1	-
911	509570.01	2273194.74	Геодезический метод	0.1	-
912	509569.85	2273193.03	Геодезический метод	0.1	-
913	509567.51	2273193.24	Геодезический метод	0.1	-
914	509564.23	2273193.52	Геодезический метод	0.1	-
915	509564.97	2273197.40	Геодезический метод	0.1	-
916	509557.44	2273199.26	Геодезический метод	0.1	-
917	509559.30	2273204.28	Геодезический метод	0.1	-
918	509560.58	2273207.06	Геодезический метод	0.1	-

Сведения о местоположении границ объекта					
1. Система координат МСК-45, зона 2					
2. Сведения о характерных точках границ объекта					
Обозначение характерных точек границ	Координаты, м		Метод определения координат характерной точки	Средняя квадратическая погрешность положения характерной точки (M _t), м	Описание обозначения точки на местности (при наличии)
	X	Y			
919	509562.31	2273206.28	Геодезический метод	0.1	-
920	509562.69	2273207.32	Геодезический метод	0.1	-
921	509570.55	2273228.93	Геодезический метод	0.1	-
922	509571.73	2273231.30	Геодезический метод	0.1	-
896	509580.27	2273243.42	Геодезический метод	0.1	-
					-
923	508028.95	2273308.70	Картометрический метод	1	-
924	508030.48	2273303.26	Картометрический метод	1	-
925	508030.76	2273303.33	Картометрический метод	1	-
926	508032.07	2273298.98	Картометрический метод	1	-
927	508032.10	2273297.77	Картометрический метод	1	-
928	508033.74	2273291.77	Картометрический метод	1	-
929	508034.95	2273286.78	Картометрический метод	1	-
930	508035.33	2273283.78	Картометрический метод	1	-
931	508036.81	2273279.18	Картометрический метод	1	-
932	508037.09	2273279.16	Картометрический метод	1	-
933	508037.66	2273274.91	Картометрический метод	1	-
934	508038.26	2273271.24	Картометрический метод	1	-
935	508039.83	2273271.52	Картометрический метод	1	-
936	508040.50	2273266.94	Картометрический метод	1	-
937	508039.51	2273266.78	Картометрический метод	1	-
938	508040.60	2273259.49	Картометрический метод	1	-
939	508041.96	2273259.60	Картометрический метод	1	-
940	508042.28	2273257.85	Картометрический метод	1	-
941	508042.65	2273254.87	Картометрический метод	1	-
942	508042.97	2273252.85	Картометрический метод	1	-
943	508043.13	2273251.86	Картометрический метод	1	-
944	508043.68	2273246.18	Картометрический метод	1	-
945	508044.11	2273241.27	Картометрический	1	-

Сведения о местоположении границ объекта

1. Система координат МСК-45, зона 2

2. Сведения о характерных точках границ объекта

Обозначение характерных точек границ	Координаты, м		Метод определения координат характерной точки	Средняя квадратическая погрешность положения характерной точки (M _t), м	Описание обозначения точки на местности (при наличии)
	X	Y			
			метод		
946	508045.26	2273232.54	Картометрический метод	1	-
947	508045.28	2273232.04	Картометрический метод	1	-
948	508045.41	2273228.79	Картометрический метод	1	-
949	508045.38	2273223.38	Картометрический метод	1	-
950	508044.15	2273206.77	Картометрический метод	1	-
951	508044.28	2273202.25	Картометрический метод	1	-
952	508043.94	2273189.63	Картометрический метод	1	-
953	508043.88	2273185.66	Картометрический метод	1	-
954	508043.35	2273180.15	Картометрический метод	1	-
955	508041.26	2273164.93	Картометрический метод	1	-
956	508041.25	2273163.75	Картометрический метод	1	-
957	508041.76	2273156.24	Картометрический метод	1	-
958	508041.92	2273153.54	Картометрический метод	1	-
959	508042.34	2273147.32	Картометрический метод	1	-
960	508042.87	2273147.31	Картометрический метод	1	-
961	508042.95	2273142.88	Картометрический метод	1	-
962	508040.41	2273106.93	Картометрический метод	1	-
963	508006.81	2273114.95	Картометрический метод	1	-
964	508010.30	2273147.39	Картометрический метод	1	-
965	508011.53	2273165.44	Картометрический метод	1	-
966	508011.82	2273168.50	Картометрический метод	1	-
967	508012.36	2273176.11	Картометрический метод	1	-
968	508012.86	2273182.00	Картометрический метод	1	-
969	508012.94	2273185.45	Картометрический метод	1	-
970	508012.98	2273186.77	Картометрический метод	1	-

Сведения о местоположении границ объекта					
1. Система координат МСК-45, зона 2					
2. Сведения о характерных точках границ объекта					
Обозначение характерных точек границ	Координаты, м		Метод определения координат характерной точки	Средняя квадратическая погрешность положения характерной точки (M _t), м	Описание обозначения точки на местности (при наличии)
	X	Y			
971	508012.85	2273191.84	Картометрический метод	1	-
972	508012.52	2273199.50	Картометрический метод	1	-
973	508012.47	2273201.03	Картометрический метод	1	-
974	508012.29	2273204.43	Картометрический метод	1	-
975	508011.05	2273218.38	Картометрический метод	1	-
976	508010.65	2273223.30	Картометрический метод	1	-
977	508010.34	2273228.34	Картометрический метод	1	-
978	508009.70	2273243.16	Картометрический метод	1	-
979	508009.73	2273246.61	Картометрический метод	1	-
980	508009.30	2273250.97	Картометрический метод	1	-
981	508009.03	2273254.23	Картометрический метод	1	-
982	508008.73	2273256.87	Картометрический метод	1	-
983	508008.38	2273260.15	Картометрический метод	1	-
984	508008.11	2273262.96	Картометрический метод	1	-
985	508007.68	2273269.26	Картометрический метод	1	-
986	508007.31	2273272.69	Картометрический метод	1	-
987	508006.77	2273276.61	Картометрический метод	1	-
988	508005.97	2273281.06	Картометрический метод	1	-
989	508005.76	2273283.80	Картометрический метод	1	-
990	508005.43	2273288.16	Картометрический метод	1	-
991	508004.85	2273291.88	Картометрический метод	1	-
992	508004.33	2273295.47	Картометрический метод	1	-
993	508003.69	2273299.69	Картометрический метод	1	-
994	508003.93	2273299.73	Картометрический метод	1	-
995	508003.68	2273301.62	Картометрический метод	1	-
996	508003.24	2273303.89	Картометрический	1	-

Сведения о местоположении границ объекта					
1. Система координат МСК-45, зона 2					
2. Сведения о характерных точках границ объекта					
Обозначение характерных точек границ	Координаты, м		Метод определения координат характерной точки	Средняя квадратическая погрешность положения характерной точки (M _t), м	Описание обозначения точки на местности (при наличии)
	X	Y			
			метод		
997	508012.16	2273305.92	Картометрический метод	1	-
998	508016.06	2273306.35	Картометрический метод	1	-
999	508025.10	2273308.03	Картометрический метод	1	-
1000	508025.16	2273307.78	Картометрический метод	1	-
923	508028.95	2273308.70	Картометрический метод	1	-
					-
1001	508119.01	2273317.96	Картометрический метод	1	-
1002	508119.12	2273311.67	Картометрический метод	1	-
1003	508118.80	2273308.91	Картометрический метод	1	-
1004	508119.12	2273299.96	Картометрический метод	1	-
1005	508118.94	2273296.29	Картометрический метод	1	-
1006	508118.56	2273293.41	Картометрический метод	1	-
1007	508118.37	2273291.24	Картометрический метод	1	-
1008	508117.63	2273287.16	Картометрический метод	1	-
1009	508117.21	2273284.05	Картометрический метод	1	-
1010	508116.98	2273282.56	Картометрический метод	1	-
1011	508116.61	2273279.69	Картометрический метод	1	-
1012	508115.85	2273279.58	Картометрический метод	1	-
1013	508115.66	2273275.69	Картометрический метод	1	-
1014	508115.75	2273275.39	Картометрический метод	1	-
1015	508115.04	2273270.32	Картометрический метод	1	-
1016	508114.37	2273270.41	Картометрический метод	1	-
1017	508113.59	2273266.14	Картометрический метод	1	-
1018	508114.33	2273266.10	Картометрический метод	1	-
1019	508112.61	2273254.77	Картометрический метод	1	-
1020	508113.34	2273254.33	Картометрический	1	-

Сведения о местоположении границ объекта					
1. Система координат МСК-45, зона 2					
2. Сведения о характерных точках границ объекта					
Обозначение характерных точек границ	Координаты, м		Метод определения координат характерной точки	Средняя квадратическая погрешность положения характерной точки (M _t), м	Описание обозначения точки на местности (при наличии)
	X	Y			
			метод		
1021	508103.59	2273221.58	Картометрический метод	1	-
1022	508089.32	2273157.61	Картометрический метод	1	-
1023	508088.27	2273145.38	Картометрический метод	1	-
1024	508086.62	2273144.85	Картометрический метод	1	-
1025	508085.79	2273138.41	Картометрический метод	1	-
1026	508084.75	2273134.67	Картометрический метод	1	-
1027	508081.85	2273108.54	Картометрический метод	1	-
1028	508056.74	2273108.75	Картометрический метод	1	-
1029	508057.08	2273136.49	Картометрический метод	1	-
1030	508057.28	2273139.72	Картометрический метод	1	-
1031	508056.83	2273142.96	Картометрический метод	1	-
1032	508056.85	2273145.88	Картометрический метод	1	-
1033	508056.73	2273149.99	Картометрический метод	1	-
1034	508056.54	2273157.86	Картометрический метод	1	-
1035	508056.31	2273161.49	Картометрический метод	1	-
1036	508051.46	2273256.42	Картометрический метод	1	-
1037	508050.73	2273261.08	Картометрический метод	1	-
1038	508045.68	2273286.71	Картометрический метод	1	-
1039	508044.82	2273293.99	Картометрический метод	1	-
1040	508045.35	2273294.06	Картометрический метод	1	-
1041	508044.63	2273300.13	Картометрический метод	1	-
1042	508043.39	2273310.68	Картометрический метод	1	-
1043	508052.02	2273311.77	Картометрический метод	1	-
1044	508070.99	2273314.26	Картометрический метод	1	-
1045	508079.04	2273314.40	Картометрический метод	1	-

Сведения о местоположении границ объекта

1. Система координат МСК-45, зона 2

2. Сведения о характерных точках границ объекта

Обозначение характерных точек границ	Координаты, м		Метод определения координат характерной точки	Средняя квадратическая погрешность положения характерной точки (M _t), м	Описание обозначения точки на местности (при наличии)
	X	Y			
1046	508081.05	2273314.43	Картометрический метод	1	-
1047	508091.74	2273315.30	Картометрический метод	1	-
1048	508098.54	2273316.78	Картометрический метод	1	-
1049	508114.49	2273317.59	Картометрический метод	1	-
1050	508106.25	2273316.82	Картометрический метод	1	-
1001	508119.01	2273317.96	Картометрический метод	1	-
					-
1051	505996.17	2273423.62	Картометрический метод	1	-
1052	506047.69	2273414.28	Картометрический метод	1	-
1053	506075.60	2273409.23	Картометрический метод	1	-
1054	506086.24	2273406.32	Картометрический метод	1	-
1055	506073.27	2273362.27	Картометрический метод	1	-
1056	506071.64	2273356.74	Картометрический метод	1	-
1057	506034.57	2273367.25	Картометрический метод	1	-
1058	505991.92	2273406.66	Картометрический метод	1	-
1051	505996.17	2273423.62	Картометрический метод	1	-
					-
1059	508013.74	2273425.81	Картометрический метод	1	-
1060	508032.06	2273409.63	Картометрический метод	1	-
1061	508065.85	2273379.49	Картометрический метод	1	-
1062	508073.09	2273371.75	Картометрический метод	1	-
1063	508079.19	2273366.40	Картометрический метод	1	-
1064	508094.37	2273352.30	Картометрический метод	1	-
1065	508112.07	2273334.17	Картометрический метод	1	-
1066	508101.47	2273332.62	Картометрический метод	1	-
1067	508084.61	2273329.67	Картометрический метод	1	-
1068	508068.35	2273327.10	Картометрический	1	-

Сведения о местоположении границ объекта

1. Система координат МСК-45, зона 2

2. Сведения о характерных точках границ объекта

Обозначение характерных точек границ	Координаты, м		Метод определения координат характерной точки	Средняя квадратическая погрешность положения характерной точки (M _t), м	Описание обозначения точки на местности (при наличии)
	X	Y			
			метод		
1069	508060.91	2273325.67	Картометрический метод	1	-
1070	508059.06	2273325.47	Картометрический метод	1	-
1071	508050.86	2273324.11	Картометрический метод	1	-
1072	508047.23	2273323.48	Картометрический метод	1	-
1073	508001.64	2273315.59	Картометрический метод	1	-
1074	508000.21	2273328.93	Картометрический метод	1	-
1075	507999.62	2273332.78	Картометрический метод	1	-
1076	507999.17	2273336.81	Картометрический метод	1	-
1077	507998.77	2273340.91	Картометрический метод	1	-
1078	507998.44	2273344.02	Картометрический метод	1	-
1079	507998.20	2273346.07	Картометрический метод	1	-
1080	507997.65	2273350.33	Картометрический метод	1	-
1081	507997.09	2273354.59	Картометрический метод	1	-
1082	507996.08	2273362.40	Картометрический метод	1	-
1083	507995.39	2273367.66	Картометрический метод	1	-
1084	507994.82	2273372.01	Картометрический метод	1	-
1085	507993.50	2273381.98	Картометрический метод	1	-
1086	507993.34	2273386.06	Картометрический метод	1	-
1087	507992.46	2273392.90	Картометрический метод	1	-
1088	507990.89	2273402.87	Картометрический метод	1	-
1089	507988.24	2273423.69	Картометрический метод	1	-
1059	508013.74	2273425.81	Картометрический метод	1	-
					-
1090	506164.41	2273523.59	Картометрический метод	1	-
1091	506164.78	2273477.43	Картометрический метод	1	-
1092	506143.89	2273466.27	Картометрический	1	-

Сведения о местоположении границ объекта					
1. Система координат МСК-45, зона 2					
2. Сведения о характерных точках границ объекта					
Обозначение характерных точек границ	Координаты, м		Метод определения координат характерной точки	Средняя квадратическая погрешность положения характерной точки (M _t), м	Описание обозначения точки на местности (при наличии)
	X	Y			
			метод		
1093	506117.19	2273451.98	Картометрический метод	1	-
1094	506116.67	2273451.72	Картометрический метод	1	-
1095	506089.47	2273437.17	Картометрический метод	1	-
1096	506077.18	2273460.13	Геодезический метод	0.1	Долговременный межевой знак
1097	506078.91	2273467.21	Картометрический метод	1	-
1098	506102.18	2273479.64	Картометрический метод	1	-
1099	506129.06	2273494.02	Картометрический метод	1	-
1100	506125.78	2273500.19	Картометрический метод	1	-
1101	506084.40	2273478.07	Картометрический метод	1	-
1102	506075.14	2273479.57	Картометрический метод	1	-
1103	506023.17	2273487.94	Картометрический метод	1	-
1104	506023.84	2273476.98	Картометрический метод	1	-
1105	506022.38	2273467.81	Картометрический метод	1	-
1106	506067.94	2273460.47	Картометрический метод	1	-
1107	506082.41	2273433.40	Картометрический метод	1	-
1108	506073.05	2273428.39	Картометрический метод	1	-
1109	506017.56	2273437.30	Картометрический метод	1	-
1110	505969.97	2273444.97	Картометрический метод	1	-
1111	505969.81	2273473.68	Картометрический метод	1	-
1112	505969.51	2273511.67	Картометрический метод	1	-
1113	505979.59	2273512.28	Картометрический метод	1	-
1114	506021.51	2273514.86	Картометрический метод	1	-
1115	506072.81	2273517.99	Картометрический метод	1	-
1116	506124.48	2273521.15	Картометрический метод	1	-
1090	506164.41	2273523.59	Картометрический метод	1	-

Сведения о местоположении границ объекта					
1. Система координат МСК-45, зона 2					
2. Сведения о характерных точках границ объекта					
Обозначение характерных точек границ	Координаты, м		Метод определения координат характерной точки	Средняя квадратическая погрешность положения характерной точки (M _t), м	Описание обозначения точки на местности (при наличии)
	X	Y			
					-
1117	505951.53	2273529.28	Картометрический метод	1	-
1118	505952.17	2273453.30	Картометрический метод	1	-
1119	505914.87	2273453.71	Картометрический метод	1	-
1120	505914.95	2273471.30	Картометрический метод	1	-
1117	505951.53	2273529.28	Картометрический метод	1	-
					-
1121	506165.81	2273591.82	Картометрический метод	1	-
1122	506164.77	2273541.64	Картометрический метод	1	-
1123	506136.51	2273539.92	Картометрический метод	1	-
1124	506108.22	2273538.20	Картометрический метод	1	-
1125	506079.92	2273536.46	Картометрический метод	1	-
1126	506051.18	2273534.69	Картометрический метод	1	-
1127	506023.11	2273533.00	Картометрический метод	1	-
1128	505995.06	2273531.27	Картометрический метод	1	-
1129	505969.51	2273529.70	Картометрический метод	1	-
1130	505969.23	2273579.78	Картометрический метод	1	-
1131	505995.48	2273581.38	Картометрический метод	1	-
1132	506021.22	2273582.96	Картометрический метод	1	-
1133	506050.46	2273584.74	Картометрический метод	1	-
1134	506079.36	2273586.51	Картометрический метод	1	-
1135	506107.53	2273588.24	Картометрический метод	1	-
1136	506135.76	2273589.96	Картометрический метод	1	-
1121	506165.81	2273591.82	Картометрический метод	1	-
					-
1137	507997.39	2273609.14	Картометрический метод	1	-
1138	508003.45	2273608.20	Картометрический метод	1	-

Сведения о местоположении границ объекта					
1. Система координат МСК-45, зона 2					
2. Сведения о характерных точках границ объекта					
Обозначение характерных точек границ	Координаты, м		Метод определения координат характерной точки	Средняя квадратическая погрешность положения характерной точки (M _t), м	Описание обозначения точки на местности (при наличии)
	X	Y			
1139	508007.82	2273608.07	Картометрический метод	1	-
1140	508011.67	2273607.13	Картометрический метод	1	-
1141	508014.71	2273607.09	Картометрический метод	1	-
1142	508014.66	2273606.74	Картометрический метод	1	-
1143	508022.34	2273605.61	Картометрический метод	1	-
1144	508027.39	2273604.95	Картометрический метод	1	-
1145	508033.75	2273604.05	Картометрический метод	1	-
1146	508033.76	2273604.22	Картометрический метод	1	-
1147	508038.60	2273603.58	Картометрический метод	1	-
1148	508043.41	2273602.94	Картометрический метод	1	-
1149	508048.43	2273602.34	Картометрический метод	1	-
1150	508054.17	2273601.84	Картометрический метод	1	-
1151	508057.47	2273601.47	Картометрический метод	1	-
1152	508066.90	2273600.02	Картометрический метод	1	-
1153	508071.09	2273599.44	Картометрический метод	1	-
1154	508080.07	2273598.38	Картометрический метод	1	-
1155	508083.82	2273597.66	Картометрический метод	1	-
1156	508088.75	2273597.12	Картометрический метод	1	-
1157	508097.07	2273595.89	Картометрический метод	1	-
1158	508100.78	2273595.24	Картометрический метод	1	-
1159	508105.08	2273594.48	Картометрический метод	1	-
1160	508104.01	2273587.59	Картометрический метод	1	-
1161	508103.79	2273585.74	Картометрический метод	1	-
1162	508102.80	2273579.98	Картометрический метод	1	-
1163	508102.30	2273577.20	Картометрический метод	1	-
1164	508101.95	2273575.18	Картометрический	1	-

Сведения о местоположении границ объекта					
1. Система координат МСК-45, зона 2					
2. Сведения о характерных точках границ объекта					
Обозначение характерных точек границ	Координаты, м		Метод определения координат характерной точки	Средняя квадратическая погрешность положения характерной точки (M _t), м	Описание обозначения точки на местности (при наличии)
	X	Y			
			метод		
1165	508101.30	2273570.80	Картометрический метод	1	-
1166	508100.41	2273566.78	Картометрический метод	1	-
1167	508099.48	2273561.98	Картометрический метод	1	-
1168	508098.32	2273555.42	Картометрический метод	1	-
1169	508096.50	2273545.24	Картометрический метод	1	-
1170	508092.85	2273525.74	Картометрический метод	1	-
1171	508127.93	2273494.72	Картометрический метод	1	-
1172	508132.56	2273490.33	Картометрический метод	1	-
1173	508135.10	2273488.00	Картометрический метод	1	-
1174	508137.86	2273485.38	Картометрический метод	1	-
1175	508145.32	2273478.20	Картометрический метод	1	-
1176	508146.47	2273477.13	Картометрический метод	1	-
1177	508149.77	2273474.74	Картометрический метод	1	-
1178	508153.23	2273471.44	Картометрический метод	1	-
1179	508156.38	2273468.57	Картометрический метод	1	-
1180	508159.71	2273465.43	Картометрический метод	1	-
1181	508165.70	2273459.80	Картометрический метод	1	-
1182	508182.68	2273445.31	Картометрический метод	1	-
1183	508191.15	2273437.80	Картометрический метод	1	-
1184	508194.85	2273434.36	Картометрический метод	1	-
1185	508196.35	2273432.25	Картометрический метод	1	-
1186	508201.14	2273427.85	Картометрический метод	1	-
1187	508206.49	2273422.73	Картометрический метод	1	-
1188	508209.55	2273421.06	Картометрический метод	1	-
1189	508215.67	2273415.86	Картометрический метод	1	-

Сведения о местоположении границ объекта					
1. Система координат МСК-45, зона 2					
2. Сведения о характерных точках границ объекта					
Обозначение характерных точек границ	Координаты, м		Метод определения координат характерной точки	Средняя квадратическая погрешность положения характерной точки (M _t), м	Описание обозначения точки на местности (при наличии)
	X	Y			
1190	508221.64	2273410.68	Картометрический метод	1	-
1191	508216.95	2273405.47	Картометрический метод	1	-
1192	508210.47	2273397.94	Картометрический метод	1	-
1193	508199.46	2273383.91	Картометрический метод	1	-
1194	508198.93	2273384.36	Картометрический метод	1	-
1195	508190.61	2273375.14	Картометрический метод	1	-
1196	508187.05	2273370.31	Картометрический метод	1	-
1197	508184.94	2273366.92	Картометрический метод	1	-
1198	508181.54	2273362.07	Картометрический метод	1	-
1199	508180.97	2273362.53	Картометрический метод	1	-
1200	508178.42	2273359.75	Картометрический метод	1	-
1201	508173.96	2273354.67	Картометрический метод	1	-
1202	508151.95	2273329.01	Картометрический метод	1	-
1203	508150.78	2273329.84	Картометрический метод	1	-
1204	508136.02	2273341.81	Картометрический метод	1	-
1205	508129.77	2273347.10	Картометрический метод	1	-
1206	508090.79	2273379.81	Картометрический метод	1	-
1207	508086.02	2273383.31	Картометрический метод	1	-
1208	508082.90	2273386.82	Картометрический метод	1	-
1209	508079.63	2273389.70	Картометрический метод	1	-
1210	508076.42	2273392.55	Картометрический метод	1	-
1211	508075.13	2273393.61	Картометрический метод	1	-
1212	508072.99	2273395.57	Картометрический метод	1	-
1213	508057.07	2273409.50	Картометрический метод	1	-
1214	508054.24	2273412.29	Картометрический метод	1	-
1215	508050.10	2273416.08	Картометрический	1	-

Сведения о местоположении границ объекта					
1. Система координат МСК-45, зона 2					
2. Сведения о характерных точках границ объекта					
Обозначение характерных точек границ	Координаты, м		Метод определения координат характерной точки	Средняя квадратическая погрешность положения характерной точки (M _t), м	Описание обозначения точки на местности (при наличии)
	X	Y			
			метод		
1216	508045.85	2273419.46	Картометрический метод	1	-
1217	508044.74	2273420.45	Картометрический метод	1	-
1218	508040.44	2273424.20	Картометрический метод	1	-
1219	508038.34	2273425.97	Картометрический метод	1	-
1220	508034.62	2273429.31	Картометрический метод	1	-
1221	508033.36	2273430.11	Картометрический метод	1	-
1222	508026.87	2273434.55	Картометрический метод	1	-
1223	508025.36	2273435.44	Картометрический метод	1	-
1224	508021.45	2273438.04	Картометрический метод	1	-
1225	508017.95	2273440.38	Картометрический метод	1	-
1226	508014.57	2273442.55	Картометрический метод	1	-
1227	508009.49	2273444.73	Картометрический метод	1	-
1228	508000.67	2273447.51	Картометрический метод	1	-
1229	507990.27	2273450.66	Картометрический метод	1	-
1230	507973.87	2273453.37	Картометрический метод	1	-
1231	507974.43	2273457.97	Картометрический метод	1	-
1232	507974.93	2273462.04	Картометрический метод	1	-
1233	507975.71	2273468.77	Картометрический метод	1	-
1234	507975.80	2273469.71	Картометрический метод	1	-
1235	507978.02	2273487.25	Картометрический метод	1	-
1236	507979.20	2273494.49	Картометрический метод	1	-
1237	507980.16	2273502.27	Картометрический метод	1	-
1238	507982.10	2273512.77	Картометрический метод	1	-
1239	507982.34	2273517.87	Картометрический метод	1	-
1240	507983.29	2273524.77	Картометрический метод	1	-

Сведения о местоположении границ объекта

1. Система координат МСК-45, зона 2

2. Сведения о характерных точках границ объекта

Обозначение характерных точек границ	Координаты, м		Метод определения координат характерной точки	Средняя квадратическая погрешность положения характерной точки (M _t), м	Описание обозначения точки на местности (при наличии)
	X	Y			
1241	507983.53	2273527.48	Картометрический метод	1	-
1242	507983.91	2273531.17	Картометрический метод	1	-
1243	507993.72	2273589.81	Картометрический метод	1	-
1244	507994.14	2273591.97	Картометрический метод	1	-
1245	507996.63	2273605.29	Картометрический метод	1	-
1137	507997.39	2273609.14	Картометрический метод	1	-
					-
1246	509989.26	2273611.21	Картометрический метод	1	-
1247	510011.51	2273609.83	Картометрический метод	1	-
1248	510021.62	2273609.37	Картометрический метод	1	-
1249	510030.35	2273609.49	Картометрический метод	1	-
1250	510029.33	2273583.75	Картометрический метод	1	-
1251	510035.64	2273583.54	Картометрический метод	1	-
1252	510034.59	2273580.14	Картометрический метод	1	-
1253	510033.23	2273573.83	Картометрический метод	1	-
1254	510033.05	2273566.02	Картометрический метод	1	-
1255	510033.55	2273557.51	Картометрический метод	1	-
1256	510027.58	2273533.42	Картометрический метод	1	-
1257	509997.91	2273503.21	Картометрический метод	1	-
1258	510002.23	2273415.49	Картометрический метод	1	-
1259	510004.91	2273361.32	Картометрический метод	1	-
1260	509979.97	2273353.54	Картометрический метод	1	-
1261	509977.93	2273349.77	Картометрический метод	1	-
1262	509949.83	2273298.07	Картометрический метод	1	-
1263	509949.74	2273297.94	Картометрический метод	1	-
1264	509949.63	2273297.87	Картометрический метод	1	-

Сведения о местоположении границ объекта					
1. Система координат МСК-45, зона 2					
2. Сведения о характерных точках границ объекта					
Обозначение характерных точек границ	Координаты, м		Метод определения координат характерной точки	Средняя квадратическая погрешность положения характерной точки (M _t), м	Описание обозначения точки на местности (при наличии)
	X	Y			
1265	509946.23	2273303.06	Картометрический метод	1	-
1266	509944.56	2273305.45	Картометрический метод	1	-
1267	509942.32	2273305.42	Картометрический метод	1	-
1268	509938.59	2273305.36	Картометрический метод	1	-
1269	509932.27	2273306.22	Картометрический метод	1	-
1270	509929.30	2273306.63	Картометрический метод	1	-
1271	509884.50	2273312.87	Картометрический метод	1	-
1272	509871.52	2273314.62	Картометрический метод	1	-
1273	509868.20	2273315.33	Картометрический метод	1	-
1274	509860.45	2273316.93	Картометрический метод	1	-
1275	509861.18	2273322.29	Картометрический метод	1	-
1276	509856.68	2273322.66	Картометрический метод	1	-
1277	509856.54	2273321.75	Картометрический метод	1	-
1278	509852.13	2273322.49	Картометрический метод	1	-
1279	509850.44	2273322.16	Картометрический метод	1	-
1280	509847.72	2273319.81	Картометрический метод	1	-
1281	509837.83	2273320.42	Картометрический метод	1	-
1282	509825.27	2273322.18	Картометрический метод	1	-
1283	509824.92	2273327.00	Картометрический метод	1	-
1284	509823.35	2273336.33	Картометрический метод	1	-
1285	509823.48	2273347.10	Картометрический метод	1	-
1286	509823.19	2273352.03	Картометрический метод	1	-
1287	509822.32	2273355.77	Картометрический метод	1	-
1288	509815.58	2273355.71	Картометрический метод	1	-
1289	509816.13	2273362.50	Картометрический метод	1	-
1290	509820.18	2273369.57	Картометрический	1	-

Сведения о местоположении границ объекта					
1. Система координат МСК-45, зона 2					
2. Сведения о характерных точках границ объекта					
Обозначение характерных точек границ	Координаты, м		Метод определения координат характерной точки	Средняя квадратическая погрешность положения характерной точки (M _t), м	Описание обозначения точки на местности (при наличии)
	X	Y			
			метод		
1291	509826.40	2273369.58	Картометрический метод	1	-
1292	509829.81	2273389.48	Картометрический метод	1	-
1293	509830.28	2273392.09	Картометрический метод	1	-
1294	509832.94	2273410.62	Картометрический метод	1	-
1295	509833.99	2273418.38	Картометрический метод	1	-
1296	509835.08	2273426.43	Картометрический метод	1	-
1297	509837.87	2273446.74	Картометрический метод	1	-
1298	509838.08	2273450.12	Картометрический метод	1	-
1299	509838.91	2273455.09	Картометрический метод	1	-
1300	509841.04	2273470.16	Картометрический метод	1	-
1301	509841.53	2273475.44	Картометрический метод	1	-
1302	509841.94	2273478.25	Картометрический метод	1	-
1303	509843.46	2273487.64	Картометрический метод	1	-
1304	509844.62	2273496.01	Картометрический метод	1	-
1305	509847.13	2273515.57	Картометрический метод	1	-
1306	509847.27	2273516.90	Картометрический метод	1	-
1307	509848.37	2273526.27	Картометрический метод	1	-
1308	509848.97	2273528.25	Картометрический метод	1	-
1309	509850.63	2273530.63	Картометрический метод	1	-
1310	509863.93	2273548.32	Картометрический метод	1	-
1311	509865.32	2273550.04	Картометрический метод	1	-
1312	509867.45	2273552.92	Картометрический метод	1	-
1313	509870.75	2273557.45	Картометрический метод	1	-
1314	509885.89	2273573.86	Картометрический метод	1	-
1315	509893.79	2273578.17	Картометрический метод	1	-

Сведения о местоположении границ объекта

1. Система координат МСК-45, зона 2

2. Сведения о характерных точках границ объекта

Обозначение характерных точек границ	Координаты, м		Метод определения координат характерной точки	Средняя квадратическая погрешность положения характерной точки (M _t), м	Описание обозначения точки на местности (при наличии)
	X	Y			
1316	509897.99	2273580.46	Картометрический метод	1	-
1317	509917.09	2273592.04	Картометрический метод	1	-
1318	509921.39	2273594.60	Картометрический метод	1	-
1319	509925.71	2273597.14	Картометрический метод	1	-
1320	509946.63	2273604.71	Картометрический метод	1	-
1321	509950.97	2273605.94	Картометрический метод	1	-
1322	509953.10	2273606.54	Картометрический метод	1	-
1323	509955.32	2273607.17	Картометрический метод	1	-
1324	509957.02	2273607.43	Картометрический метод	1	-
1325	509979.60	2273610.98	Картометрический метод	1	-
1326	509984.43	2273611.09	Картометрический метод	1	-
1327	509986.07	2273611.16	Картометрический метод	1	-
1246	509989.26	2273611.21	Картометрический метод	1	-
					-
1328	507932.62	2273620.61	Картометрический метод	1	-
1329	507942.21	2273619.69	Картометрический метод	1	-
1330	507947.09	2273619.12	Картометрический метод	1	-
1331	507947.00	2273618.74	Картометрический метод	1	-
1332	507951.02	2273617.95	Картометрический метод	1	-
1333	507960.69	2273616.13	Картометрический метод	1	-
1334	507964.15	2273615.40	Картометрический метод	1	-
1335	507972.42	2273613.74	Картометрический метод	1	-
1336	507971.58	2273609.55	Картометрический метод	1	-
1337	507970.78	2273605.47	Картометрический метод	1	-
1338	507969.76	2273599.31	Картометрический метод	1	-
1339	507968.13	2273590.24	Картометрический метод	1	-

Сведения о местоположении границ объекта					
1. Система координат МСК-45, зона 2					
2. Сведения о характерных точках границ объекта					
Обозначение характерных точек границ	Координаты, м		Метод определения координат характерной точки	Средняя квадратическая погрешность положения характерной точки (M _t), м	Описание обозначения точки на местности (при наличии)
	X	Y			
1340	507967.60	2273587.09	Картометрический метод	1	-
1341	507967.02	2273584.32	Картометрический метод	1	-
1342	507965.51	2273576.18	Картометрический метод	1	-
1343	507964.92	2273573.26	Картометрический метод	1	-
1344	507963.44	2273564.14	Картометрический метод	1	-
1345	507963.71	2273564.11	Картометрический метод	1	-
1346	507963.57	2273563.41	Картометрический метод	1	-
1347	507958.48	2273538.01	Картометрический метод	1	-
1348	507956.15	2273521.57	Картометрический метод	1	-
1349	507955.22	2273515.75	Картометрический метод	1	-
1350	507954.50	2273509.79	Картометрический метод	1	-
1351	507952.49	2273496.42	Картометрический метод	1	-
1352	507952.20	2273493.23	Картометрический метод	1	-
1353	507952.56	2273493.07	Картометрический метод	1	-
1354	507952.16	2273485.08	Картометрический метод	1	-
1355	507952.67	2273485.05	Картометрический метод	1	-
1356	507952.59	2273482.27	Картометрический метод	1	-
1357	507951.97	2273469.05	Картометрический метод	1	-
1358	507951.31	2273450.81	Картометрический метод	1	-
1359	507948.01	2273450.91	Картометрический метод	1	-
1360	507947.90	2273440.57	Картометрический метод	1	-
1361	507950.13	2273440.63	Картометрический метод	1	-
1362	507956.43	2273440.80	Картометрический метод	1	-
1363	507958.42	2273441.07	Картометрический метод	1	-
1364	507964.83	2273441.92	Картометрический метод	1	-
1365	507965.59	2273435.39	Картометрический	1	-

Сведения о местоположении границ объекта					
1. Система координат МСК-45, зона 2					
2. Сведения о характерных точках границ объекта					
Обозначение характерных точек границ	Координаты, м		Метод определения координат характерной точки	Средняя квадратическая погрешность положения характерной точки (M _t), м	Описание обозначения точки на местности (при наличии)
	X	Y			
			метод		
1366	507967.80	2273423.29	Картометрический метод	1	-
1367	507968.02	2273421.55	Картометрический метод	1	-
1368	507968.30	2273417.11	Картометрический метод	1	-
1369	507969.47	2273410.73	Картометрический метод	1	-
1370	507970.22	2273402.99	Картометрический метод	1	-
1371	507971.00	2273392.22	Картометрический метод	1	-
1372	507974.70	2273356.02	Картометрический метод	1	-
1373	507974.75	2273353.45	Картометрический метод	1	-
1374	507974.97	2273350.36	Картометрический метод	1	-
1375	507975.50	2273343.55	Картометрический метод	1	-
1376	507978.59	2273306.83	Картометрический метод	1	-
1377	507979.57	2273295.63	Картометрический метод	1	-
1378	507980.28	2273285.26	Картометрический метод	1	-
1379	507980.26	2273283.99	Картометрический метод	1	-
1380	507978.68	2273284.02	Картометрический метод	1	-
1381	507979.48	2273277.30	Картометрический метод	1	-
1382	507980.13	2273267.84	Картометрический метод	1	-
1383	507980.93	2273259.88	Картометрический метод	1	-
1384	507980.90	2273255.88	Картометрический метод	1	-
1385	507981.54	2273249.00	Картометрический метод	1	-
1386	507982.40	2273240.17	Картометрический метод	1	-
1387	507983.11	2273227.47	Картометрический метод	1	-
1388	507983.51	2273223.63	Картометрический метод	1	-
1389	507983.70	2273221.44	Картометрический метод	1	-
1390	507984.06	2273217.50	Картометрический метод	1	-

Сведения о местоположении границ объекта					
1. Система координат МСК-45, зона 2					
2. Сведения о характерных точках границ объекта					
Обозначение характерных точек границ	Координаты, м		Метод определения координат характерной точки	Средняя квадратическая погрешность положения характерной точки (M _t), м	Описание обозначения точки на местности (при наличии)
	X	Y			
1391	507984.46	2273213.17	Картометрический метод	1	-
1392	507984.70	2273210.40	Картометрический метод	1	-
1393	507984.88	2273207.48	Картометрический метод	1	-
1394	507985.42	2273203.68	Картометрический метод	1	-
1395	507985.77	2273197.75	Картометрический метод	1	-
1396	507986.61	2273184.98	Картометрический метод	1	-
1397	507987.45	2273183.96	Картометрический метод	1	-
1398	507987.95	2273173.92	Картометрический метод	1	-
1399	507987.16	2273168.22	Картометрический метод	1	-
1400	507967.78	2273168.75	Картометрический метод	1	-
1401	507960.13	2273169.97	Картометрический метод	1	-
1402	507952.29	2273178.71	Картометрический метод	1	-
1403	507942.56	2273188.90	Картометрический метод	1	-
1404	507939.76	2273191.08	Картометрический метод	1	-
1405	507935.86	2273201.30	Картометрический метод	1	-
1406	507929.94	2273214.98	Картометрический метод	1	-
1407	507923.69	2273224.39	Картометрический метод	1	-
1408	507916.90	2273222.27	Картометрический метод	1	-
1409	507905.17	2273219.61	Картометрический метод	1	-
1410	507903.16	2273227.34	Картометрический метод	1	-
1411	507902.16	2273234.70	Картометрический метод	1	-
1412	507901.19	2273246.99	Картометрический метод	1	-
1413	507908.89	2273266.99	Картометрический метод	1	-
1414	507900.46	2273294.02	Картометрический метод	1	-
1415	507876.96	2273289.44	Картометрический метод	1	-
1416	507871.75	2273309.87	Картометрический	1	-

Сведения о местоположении границ объекта					
1. Система координат МСК-45, зона 2					
2. Сведения о характерных точках границ объекта					
Обозначение характерных точек границ	Координаты, м		Метод определения координат характерной точки	Средняя квадратическая погрешность положения характерной точки (M _t), м	Описание обозначения точки на местности (при наличии)
	X	Y			
			метод		
1417	507887.87	2273311.07	Картометрический метод	1	-
1418	507886.93	2273328.27	Картометрический метод	1	-
1419	507886.36	2273337.00	Картометрический метод	1	-
1420	507885.87	2273341.69	Картометрический метод	1	-
1421	507885.52	2273343.91	Картометрический метод	1	-
1422	507885.74	2273385.14	Картометрический метод	1	-
1423	507896.04	2273385.33	Картометрический метод	1	-
1424	507893.07	2273400.24	Картометрический метод	1	-
1425	507891.17	2273409.87	Картометрический метод	1	-
1426	507890.50	2273413.03	Картометрический метод	1	-
1427	507870.63	2273412.17	Картометрический метод	1	-
1428	507870.14	2273436.64	Картометрический метод	1	-
1429	507877.10	2273452.14	Картометрический метод	1	-
1430	507877.47	2273466.34	Картометрический метод	1	-
1431	507886.85	2273466.25	Картометрический метод	1	-
1432	507890.46	2273475.42	Картометрический метод	1	-
1433	507890.50	2273489.08	Картометрический метод	1	-
1434	507887.97	2273496.06	Картометрический метод	1	-
1435	507886.93	2273498.70	Картометрический метод	1	-
1436	507885.58	2273500.24	Картометрический метод	1	-
1437	507884.13	2273508.42	Картометрический метод	1	-
1438	507882.46	2273524.08	Картометрический метод	1	-
1439	507889.26	2273524.21	Картометрический метод	1	-
1440	507887.22	2273534.09	Картометрический метод	1	-
1441	507883.92	2273544.11	Картометрический метод	1	-

Сведения о местоположении границ объекта					
1. Система координат МСК-45, зона 2					
2. Сведения о характерных точках границ объекта					
Обозначение характерных точек границ	Координаты, м		Метод определения координат характерной точки	Средняя квадратическая погрешность положения характерной точки (M _t), м	Описание обозначения точки на местности (при наличии)
	X	Y			
1442	507883.33	2273548.21	Картометрический метод	1	-
1443	507879.63	2273548.00	Картометрический метод	1	-
1444	507872.59	2273567.97	Картометрический метод	1	-
1445	507870.39	2273570.59	Картометрический метод	1	-
1446	507867.31	2273577.12	Картометрический метод	1	-
1447	507864.62	2273583.53	Картометрический метод	1	-
1448	507861.52	2273591.39	Картометрический метод	1	-
1449	507860.44	2273594.11	Картометрический метод	1	-
1450	507858.32	2273599.40	Картометрический метод	1	-
1451	507860.15	2273599.03	Картометрический метод	1	-
1452	507870.61	2273603.37	Картометрический метод	1	-
1453	507873.77	2273604.88	Картометрический метод	1	-
1454	507876.98	2273606.25	Картометрический метод	1	-
1455	507880.31	2273607.51	Картометрический метод	1	-
1456	507902.98	2273616.61	Картометрический метод	1	-
1457	507907.25	2273617.55	Картометрический метод	1	-
1458	507907.20	2273617.78	Картометрический метод	1	-
1459	507910.06	2273618.15	Картометрический метод	1	-
1460	507917.56	2273619.49	Картометрический метод	1	-
1461	507923.25	2273620.23	Картометрический метод	1	-
1328	507932.62	2273620.61	Картометрический метод	1	-
					-
1462	505881.03	2273638.40	Картометрический метод	1	-
1463	505893.67	2273631.28	Картометрический метод	1	-
1464	505905.83	2273624.41	Картометрический метод	1	-
1465	505943.79	2273624.70	Картометрический метод	1	-

Сведения о местоположении границ объекта

1. Система координат МСК-45, зона 2

2. Сведения о характерных точках границ объекта

Обозначение характерных точек границ	Координаты, м		Метод определения координат характерной точки	Средняя квадратическая погрешность положения характерной точки (M _t), м	Описание обозначения точки на местности (при наличии)
	X	Y			
1466	505943.98	2273593.72	Картометрический метод	1	-
1467	505936.37	2273593.66	Картометрический метод	1	-
1468	505936.76	2273543.67	Картометрический метод	1	-
1469	505906.55	2273500.44	Картометрический метод	1	-
1470	505906.75	2273475.44	Картометрический метод	1	-
1471	505876.76	2273475.21	Картометрический метод	1	-
1472	505843.19	2273488.10	Картометрический метод	1	-
1473	505843.02	2273508.10	Картометрический метод	1	-
1474	505842.70	2273551.10	Картометрический метод	1	-
1475	505877.69	2273551.38	Картометрический метод	1	-
1476	505878.03	2273508.37	Картометрический метод	1	-
1477	505885.01	2273508.43	Картометрический метод	1	-
1478	505884.77	2273541.43	Картометрический метод	1	-
1479	505896.64	2273558.51	Картометрический метод	1	-
1480	505896.37	2273593.36	Картометрический метод	1	-
1481	505896.25	2273609.41	Картометрический метод	1	-
1482	505881.25	2273609.29	Картометрический метод	1	-
1483	505881.34	2273598.39	Картометрический метод	1	-
1484	505881.64	2273558.41	Картометрический метод	1	-
1485	505842.65	2273558.10	Картометрический метод	1	-
1486	505842.34	2273598.11	Картометрический метод	1	-
1487	505842.04	2273638.09	Картометрический метод	1	-
1462	505881.03	2273638.40	Картометрический метод	1	-
					-
1488	506046.57	2273710.91	Картометрический метод	1	-
1489	506047.11	2273674.97	Картометрический метод	1	-

Сведения о местоположении границ объекта					
1. Система координат МСК-45, зона 2					
2. Сведения о характерных точках границ объекта					
Обозначение характерных точек границ	Координаты, м		Метод определения координат характерной точки	Средняя квадратическая погрешность положения характерной точки (M _t), м	Описание обозначения точки на местности (при наличии)
	X	Y			
1490	506047.21	2273667.95	Картометрический метод	1	-
1491	506047.76	2273631.16	Картометрический метод	1	-
1492	506048.18	2273602.65	Картометрический метод	1	-
1493	506009.25	2273600.26	Картометрический метод	1	-
1494	505969.13	2273597.81	Картометрический метод	1	-
1495	505968.96	2273627.81	Картометрический метод	1	-
1496	505968.79	2273660.80	Картометрический метод	1	-
1497	505968.55	2273703.21	Картометрический метод	1	-
1498	506004.77	2273706.79	Картометрический метод	1	-
1488	506046.57	2273710.91	Картометрический метод	1	-
					-
1499	506214.80	2273718.90	Картометрический метод	1	-
1500	506215.32	2273691.45	Картометрический метод	1	-
1501	506205.70	2273677.58	Картометрический метод	1	-
1502	506177.89	2273631.08	Геодезический метод	0.1	Долговременный межевой знак
1503	506165.13	2273609.80	Картометрический метод	1	-
1504	506141.42	2273608.35	Картометрический метод	1	-
1505	506121.47	2273607.13	Картометрический метод	1	-
1506	506069.18	2273603.92	Картометрический метод	1	-
1507	506068.73	2273633.92	Картометрический метод	1	-
1508	506068.69	2273636.15	Картометрический метод	1	-
1509	506068.19	2273670.01	Картометрический метод	1	-
1510	506104.29	2273673.57	Картометрический метод	1	-
1511	506112.19	2273665.71	Картометрический метод	1	-
1512	506112.62	2273636.88	Картометрический метод	1	-
1513	506119.63	2273637.03	Картометрический метод	1	-

Сведения о местоположении границ объекта					
1. Система координат МСК-45, зона 2					
2. Сведения о характерных точках границ объекта					
Обозначение характерных точек границ	Координаты, м		Метод определения координат характерной точки	Средняя квадратическая погрешность положения характерной точки (M _t), м	Описание обозначения точки на местности (при наличии)
	X	Y			
1514	506118.94	2273648.33	Картометрический метод	1	-
1515	506138.91	2273649.39	Картометрический метод	1	-
1516	506146.64	2273649.80	Картометрический метод	1	-
1517	506173.39	2273686.48	Геодезический метод	0.1	Долговременный межевой знак
1518	506164.19	2273685.76	Картометрический метод	1	-
1519	506150.75	2273667.33	Картометрический метод	1	-
1520	506129.26	2273666.19	Картометрический метод	1	-
1521	506128.66	2273685.01	Картометрический метод	1	-
1522	506069.56	2273678.19	Картометрический метод	1	-
1523	506069.05	2273711.99	Геодезический метод	0.1	Долговременный межевой знак
1524	506127.72	2273714.10	Картометрический метод	1	-
1525	506163.14	2273715.04	Картометрический метод	1	-
1526	506199.67	2273717.78	Картометрический метод	1	-
1499	506214.80	2273718.90	Картометрический метод	1	-
					-
1527	508020.71	2273725.70	Картометрический метод	1	-
1528	508054.53	2273717.73	Картометрический метод	1	-
1529	508054.52	2273713.36	Картометрический метод	1	-
1530	508056.57	2273712.67	Картометрический метод	1	-
1531	508060.56	2273711.53	Картометрический метод	1	-
1532	508064.09	2273710.77	Картометрический метод	1	-
1533	508068.72	2273709.66	Картометрический метод	1	-
1534	508073.27	2273709.07	Картометрический метод	1	-
1535	508085.60	2273706.25	Картометрический метод	1	-
1536	508090.63	2273705.30	Картометрический метод	1	-
1537	508094.01	2273704.68	Картометрический метод	1	-

Сведения о местоположении границ объекта					
1. Система координат МСК-45, зона 2					
2. Сведения о характерных точках границ объекта					
Обозначение характерных точек границ	Координаты, м		Метод определения координат характерной точки	Средняя квадратическая погрешность положения характерной точки (M _t), м	Описание обозначения точки на местности (при наличии)
	X	Y			
1538	508097.90	2273704.21	Картометрический метод	1	-
1539	508114.30	2273701.89	Картометрический метод	1	-
1540	508118.68	2273701.05	Картометрический метод	1	-
1541	508125.02	2273699.08	Картометрический метод	1	-
1542	508124.78	2273697.57	Картометрический метод	1	-
1543	508123.94	2273692.80	Картометрический метод	1	-
1544	508123.14	2273688.68	Картометрический метод	1	-
1545	508121.59	2273680.63	Картометрический метод	1	-
1546	508120.00	2273672.36	Картометрический метод	1	-
1547	508119.54	2273669.37	Картометрический метод	1	-
1548	508118.95	2273666.44	Картометрический метод	1	-
1549	508115.11	2273645.07	Картометрический метод	1	-
1550	508111.71	2273619.48	Картометрический метод	1	-
1551	508110.29	2273619.77	Картометрический метод	1	-
1552	508100.49	2273621.22	Картометрический метод	1	-
1553	508086.38	2273623.36	Картометрический метод	1	-
1554	508081.31	2273623.61	Картометрический метод	1	-
1555	508075.03	2273624.18	Картометрический метод	1	-
1556	508074.54	2273624.23	Картометрический метод	1	-
1557	508072.08	2273624.50	Картометрический метод	1	-
1558	508059.05	2273626.29	Картометрический метод	1	-
1559	508054.98	2273626.66	Картометрический метод	1	-
1560	508050.93	2273627.18	Картометрический метод	1	-
1561	508042.71	2273628.35	Картометрический метод	1	-
1562	508019.26	2273630.86	Картометрический метод	1	-
1563	508011.70	2273632.26	Картометрический	1	-

Сведения о местоположении границ объекта

1. Система координат МСК-45, зона 2

2. Сведения о характерных точках границ объекта

Обозначение характерных точек границ	Координаты, м		Метод определения координат характерной точки	Средняя квадратическая погрешность положения характерной точки (M _t), м	Описание обозначения точки на местности (при наличии)
	X	Y			
			метод		
1564	508008.50	2273632.92	Картометрический метод	1	-
1565	508003.23	2273633.83	Картометрический метод	1	-
1566	508005.44	2273645.06	Картометрический метод	1	-
1567	508007.21	2273655.53	Картометрический метод	1	-
1568	508007.85	2273658.44	Картометрический метод	1	-
1569	508009.42	2273666.39	Картометрический метод	1	-
1570	508010.01	2273668.74	Картометрический метод	1	-
1571	508010.22	2273668.69	Картометрический метод	1	-
1572	508011.66	2273676.22	Картометрический метод	1	-
1573	508011.92	2273676.17	Картометрический метод	1	-
1574	508013.00	2273682.29	Картометрический метод	1	-
1575	508013.76	2273686.05	Картометрический метод	1	-
1576	508014.49	2273690.15	Картометрический метод	1	-
1577	508016.19	2273699.07	Картометрический метод	1	-
1578	508017.94	2273709.34	Картометрический метод	1	-
1527	508020.71	2273725.70	Картометрический метод	1	-
					-
1579	507919.23	2273743.94	Картометрический метод	1	-
1580	507938.35	2273740.45	Картометрический метод	1	-
1581	507939.07	2273739.49	Картометрический метод	1	-
1582	507942.38	2273738.97	Картометрический метод	1	-
1583	507950.16	2273737.18	Картометрический метод	1	-
1584	507954.53	2273736.25	Картометрический метод	1	-
1585	507958.48	2273735.41	Картометрический метод	1	-
1586	507962.06	2273734.73	Картометрический метод	1	-
1587	507968.18	2273733.58	Картометрический	1	-

Сведения о местоположении границ объекта					
1. Система координат МСК-45, зона 2					
2. Сведения о характерных точках границ объекта					
Обозначение характерных точек границ	Координаты, м		Метод определения координат характерной точки	Средняя квадратическая погрешность положения характерной точки (M _t), м	Описание обозначения точки на местности (при наличии)
	X	Y			
			метод		
1588	507971.41	2273733.04	Картометрический метод	1	-
1589	507983.58	2273730.75	Картометрический метод	1	-
1590	507995.47	2273728.49	Картометрический метод	1	-
1591	507994.21	2273722.44	Картометрический метод	1	-
1592	507993.39	2273718.19	Картометрический метод	1	-
1593	507992.70	2273715.26	Картометрический метод	1	-
1594	507992.64	2273715.09	Картометрический метод	1	-
1595	507988.10	2273690.74	Картометрический метод	1	-
1596	507984.99	2273675.62	Картометрический метод	1	-
1597	507983.37	2273667.67	Картометрический метод	1	-
1598	507981.76	2273659.50	Картометрический метод	1	-
1599	507981.61	2273658.19	Картометрический метод	1	-
1600	507978.68	2273644.74	Картометрический метод	1	-
1601	507977.94	2273640.80	Картометрический метод	1	-
1602	507977.20	2273636.88	Картометрический метод	1	-
1603	507973.41	2273637.61	Картометрический метод	1	-
1604	507969.67	2273638.33	Картометрический метод	1	-
1605	507969.62	2273638.09	Картометрический метод	1	-
1606	507966.42	2273638.68	Картометрический метод	1	-
1607	507958.93	2273640.08	Картометрический метод	1	-
1608	507950.73	2273641.50	Картометрический метод	1	-
1609	507950.43	2273639.86	Картометрический метод	1	-
1610	507938.89	2273642.22	Картометрический метод	1	-
1611	507938.91	2273642.37	Картометрический метод	1	-
1612	507933.37	2273644.87	Картометрический метод	1	-

Сведения о местоположении границ объекта					
1. Система координат МСК-45, зона 2					
2. Сведения о характерных точках границ объекта					
Обозначение характерных точек границ	Координаты, м		Метод определения координат характерной точки	Средняя квадратическая погрешность положения характерной точки (M _t), м	Описание обозначения точки на местности (при наличии)
	X	Y			
1613	507928.40	2273645.68	Картометрический метод	1	-
1614	507924.09	2273646.19	Картометрический метод	1	-
1615	507913.01	2273647.99	Картометрический метод	1	-
1616	507909.43	2273655.22	Картометрический метод	1	-
1617	507909.58	2273655.91	Картометрический метод	1	-
1618	507909.94	2273659.36	Картометрический метод	1	-
1619	507911.69	2273675.67	Картометрический метод	1	-
1620	507912.45	2273681.65	Картометрический метод	1	-
1621	507912.84	2273685.38	Картометрический метод	1	-
1622	507913.94	2273695.25	Картометрический метод	1	-
1623	507914.47	2273700.78	Картометрический метод	1	-
1624	507916.13	2273716.03	Картометрический метод	1	-
1625	507916.72	2273720.09	Картометрический метод	1	-
1626	507917.15	2273720.09	Картометрический метод	1	-
1627	507917.66	2273725.37	Картометрический метод	1	-
1628	507918.12	2273729.05	Картометрический метод	1	-
1629	507918.53	2273732.84	Картометрический метод	1	-
1630	507918.50	2273738.36	Картометрический метод	1	-
1579	507919.23	2273743.94	Картометрический метод	1	-
					-
1631	509116.19	2273791.25	Картометрический метод	1	-
1632	509152.67	2273778.57	Картометрический метод	1	-
1633	509160.28	2273776.11	Картометрический метод	1	-
1634	509162.99	2273775.34	Картометрический метод	1	-
1635	509166.27	2273774.34	Картометрический метод	1	-
1636	509166.60	2273772.58	Картометрический метод	1	-

Сведения о местоположении границ объекта					
1. Система координат МСК-45, зона 2					
2. Сведения о характерных точках границ объекта					
Обозначение характерных точек границ	Координаты, м		Метод определения координат характерной точки	Средняя квадратическая погрешность положения характерной точки (M _t), м	Описание обозначения точки на местности (при наличии)
	X	Y			
1637	509169.57	2273770.92	Картометрический метод	1	-
1638	509177.16	2273769.98	Картометрический метод	1	-
1639	509184.03	2273768.02	Картометрический метод	1	-
1640	509184.33	2273767.98	Картометрический метод	1	-
1641	509185.57	2273770.99	Картометрический метод	1	-
1642	509188.62	2273769.98	Картометрический метод	1	-
1643	509188.89	2273770.37	Картометрический метод	1	-
1644	509211.60	2273762.88	Картометрический метод	1	-
1645	509211.45	2273757.48	Картометрический метод	1	-
1646	509207.58	2273747.59	Картометрический метод	1	-
1647	509206.94	2273744.72	Картометрический метод	1	-
1648	509199.41	2273724.83	Картометрический метод	1	-
1649	509185.32	2273730.03	Картометрический метод	1	-
1650	509184.06	2273730.97	Картометрический метод	1	-
1651	509179.64	2273732.49	Картометрический метод	1	-
1652	509167.94	2273737.23	Картометрический метод	1	-
1653	509152.64	2273742.37	Картометрический метод	1	-
1654	509152.20	2273740.67	Картометрический метод	1	-
1655	509150.73	2273734.85	Картометрический метод	1	-
1656	509150.73	2273734.52	Картометрический метод	1	-
1657	509149.77	2273731.20	Картометрический метод	1	-
1658	509147.25	2273723.61	Картометрический метод	1	-
1659	509144.67	2273713.93	Картометрический метод	1	-
1660	509143.48	2273709.74	Картометрический метод	1	-
1661	509143.35	2273709.23	Картометрический метод	1	-
1662	509149.69	2273708.21	Картометрический	1	-

Сведения о местоположении границ объекта					
1. Система координат МСК-45, зона 2					
2. Сведения о характерных точках границ объекта					
Обозначение характерных точек границ	Координаты, м		Метод определения координат характерной точки	Средняя квадратическая погрешность положения характерной точки (M _t), м	Описание обозначения точки на местности (при наличии)
	X	Y			
			метод		
1663	509154.14	2273706.69	Картометрический метод	1	-
1664	509149.12	2273688.82	Картометрический метод	1	-
1665	509151.68	2273688.24	Картометрический метод	1	-
1666	509146.81	2273675.93	Картометрический метод	1	-
1667	509147.69	2273675.47	Картометрический метод	1	-
1668	509148.83	2273674.86	Картометрический метод	1	-
1669	509152.66	2273672.31	Картометрический метод	1	-
1670	509153.43	2273671.73	Картометрический метод	1	-
1671	509157.35	2273669.11	Картометрический метод	1	-
1672	509158.07	2273668.40	Картометрический метод	1	-
1673	509173.02	2273659.55	Картометрический метод	1	-
1674	509176.25	2273657.63	Картометрический метод	1	-
1675	509176.28	2273657.97	Картометрический метод	1	-
1676	509181.76	2273654.47	Картометрический метод	1	-
1677	509184.14	2273651.77	Картометрический метод	1	-
1678	509186.20	2273648.68	Картометрический метод	1	-
1679	509187.55	2273644.80	Картометрический метод	1	-
1680	509207.53	2273636.36	Картометрический метод	1	-
1681	509200.00	2273621.98	Картометрический метод	1	-
1682	509205.45	2273614.06	Картометрический метод	1	-
1683	509224.93	2273600.21	Картометрический метод	1	-
1684	509227.51	2273600.83	Картометрический метод	1	-
1685	509237.00	2273594.50	Картометрический метод	1	-
1686	509227.71	2273577.14	Картометрический метод	1	-
1687	509219.98	2273567.79	Картометрический метод	1	-

Сведения о местоположении границ объекта					
1. Система координат МСК-45, зона 2					
2. Сведения о характерных точках границ объекта					
Обозначение характерных точек границ	Координаты, м		Метод определения координат характерной точки	Средняя квадратическая погрешность положения характерной точки (M _t), м	Описание обозначения точки на местности (при наличии)
	X	Y			
1688	509181.13	2273598.66	Картометрический метод	1	-
1689	509178.87	2273600.81	Картометрический метод	1	-
1690	509173.92	2273605.09	Картометрический метод	1	-
1691	509172.08	2273606.65	Картометрический метод	1	-
1692	509166.72	2273611.46	Картометрический метод	1	-
1693	509163.24	2273614.42	Картометрический метод	1	-
1694	509159.92	2273617.43	Картометрический метод	1	-
1695	509152.98	2273623.45	Картометрический метод	1	-
1696	509150.54	2273625.57	Картометрический метод	1	-
1697	509148.43	2273627.38	Картометрический метод	1	-
1698	509143.52	2273631.51	Картометрический метод	1	-
1699	509127.35	2273645.61	Картометрический метод	1	-
1700	509120.65	2273651.34	Картометрический метод	1	-
1701	509118.37	2273653.72	Картометрический метод	1	-
1702	509086.99	2273679.31	Картометрический метод	1	-
1703	509086.94	2273689.04	Картометрический метод	1	-
1704	509087.90	2273695.82	Картометрический метод	1	-
1705	509098.28	2273728.33	Картометрический метод	1	-
1706	509108.68	2273770.22	Картометрический метод	1	-
1631	509116.19	2273791.25	Картометрический метод	1	-
					-
1707	506163.66	2273802.79	Картометрический метод	1	-
1708	506188.84	2273792.82	Картометрический метод	1	-
1709	506230.46	2273777.47	Картометрический метод	1	-
1710	506214.66	2273753.24	Геодезический метод	0.1	Долговременный межевой знак
1711	506214.91	2273736.75	Картометрический метод	1	-

Сведения о местоположении границ объекта					
1. Система координат МСК-45, зона 2					
2. Сведения о характерных точках границ объекта					
Обозначение характерных точек границ	Координаты, м		Метод определения координат характерной точки	Средняя квадратическая погрешность положения характерной точки (M _t), м	Описание обозначения точки на местности (при наличии)
	X	Y			
1712	506189.91	2273736.28	Картометрический метод	1	-
1713	506164.91	2273735.80	Картометрический метод	1	-
1714	506139.93	2273735.33	Картометрический метод	1	-
1715	506114.94	2273734.86	Картометрический метод	1	-
1716	506089.93	2273734.39	Картометрический метод	1	-
1717	506066.93	2273733.97	Картометрический метод	1	-
1718	506066.25	2273770.58	Картометрический метод	1	-
1719	506050.30	2273800.66	Картометрический метод	1	-
1720	506031.31	2273797.95	Картометрический метод	1	-
1721	506045.67	2273770.90	Картометрический метод	1	-
1722	506046.25	2273731.90	Картометрический метод	1	-
1723	506015.45	2273731.95	Картометрический метод	1	-
1724	505990.43	2273731.99	Картометрический метод	1	-
1725	505959.24	2273729.47	Картометрический метод	1	-
1726	505956.25	2273729.22	Картометрический метод	1	-
1727	505954.06	2273729.05	Картометрический метод	1	-
1728	505941.27	2273727.89	Картометрический метод	1	-
1729	505936.56	2273727.47	Картометрический метод	1	-
1730	505937.56	2273716.17	Картометрический метод	1	-
1731	505943.65	2273647.63	Картометрический метод	1	-
1732	505910.78	2273645.63	Картометрический метод	1	-
1733	505891.28	2273656.64	Картометрический метод	1	-
1734	505884.47	2273656.11	Картометрический метод	1	-
1735	505841.61	2273652.57	Картометрический метод	1	-
1736	505841.30	2273688.32	Картометрический метод	1	-
1737	505841.03	2273721.44	Картометрический	1	-

Сведения о местоположении границ объекта					
1. Система координат МСК-45, зона 2					
2. Сведения о характерных точках границ объекта					
Обозначение характерных точек границ	Координаты, м		Метод определения координат характерной точки	Средняя квадратическая погрешность положения характерной точки (M _t), м	Описание обозначения точки на местности (при наличии)
	X	Y			
			метод		
1738	505840.77	2273752.09	Картометрический метод	1	-
1739	505840.49	2273782.55	Картометрический метод	1	-
1740	505881.48	2273783.21	Картометрический метод	1	-
1741	505915.65	2273767.68	Картометрический метод	1	-
1742	505987.22	2273771.86	Картометрический метод	1	-
1743	505985.63	2273791.38	Картометрический метод	1	-
1744	506015.54	2273795.68	Картометрический метод	1	-
1745	506031.31	2273797.95	Картометрический метод	1	-
1746	506050.30	2273800.66	Картометрический метод	1	-
1747	506088.68	2273801.38	Картометрический метод	1	-
1748	506113.68	2273801.86	Картометрический метод	1	-
1749	506138.67	2273802.32	Картометрический метод	1	-
1707	506163.66	2273802.79	Картометрический метод	1	-
					-
1750	506068.11	2273874.83	Картометрический метод	1	-
1751	506262.67	2273865.75	Картометрический метод	1	-
1752	506262.88	2273827.13	Картометрический метод	1	-
1753	506068.20	2273837.35	Картометрический метод	1	-
1750	506068.11	2273874.83	Картометрический метод	1	-
					-
1754	507662.02	2273881.27	Картометрический метод	1	-
1755	507675.69	2273880.38	Картометрический метод	1	-
1756	507679.95	2273880.16	Картометрический метод	1	-
1757	507684.04	2273879.97	Картометрический метод	1	-
1758	507704.58	2273877.53	Картометрический метод	1	-
1759	507710.67	2273876.93	Картометрический метод	1	-

Сведения о местоположении границ объекта					
1. Система координат МСК-45, зона 2					
2. Сведения о характерных точках границ объекта					
Обозначение характерных точек границ	Координаты, м		Метод определения координат характерной точки	Средняя квадратическая погрешность положения характерной точки (M _t), м	Описание обозначения точки на местности (при наличии)
	X	Y			
1760	507722.48	2273875.37	Картометрический метод	1	-
1761	507726.08	2273874.78	Картометрический метод	1	-
1762	507729.04	2273875.44	Картометрический метод	1	-
1763	507729.02	2273875.57	Картометрический метод	1	-
1764	507736.20	2273876.15	Картометрический метод	1	-
1765	507741.52	2273877.19	Картометрический метод	1	-
1766	507742.80	2273877.19	Картометрический метод	1	-
1767	507744.66	2273877.17	Картометрический метод	1	-
1768	507744.75	2273877.85	Картометрический метод	1	-
1769	507758.38	2273875.92	Картометрический метод	1	-
1770	507762.49	2273875.32	Картометрический метод	1	-
1771	507790.66	2273871.15	Картометрический метод	1	-
1772	507822.22	2273866.26	Картометрический метод	1	-
1773	507851.06	2273861.77	Картометрический метод	1	-
1774	507879.17	2273857.37	Картометрический метод	1	-
1775	507879.19	2273849.39	Картометрический метод	1	-
1776	507879.18	2273844.94	Картометрический метод	1	-
1777	507879.04	2273839.83	Картометрический метод	1	-
1778	507879.26	2273834.97	Картометрический метод	1	-
1779	507880.45	2273814.94	Картометрический метод	1	-
1780	507881.59	2273795.99	Картометрический метод	1	-
1781	507881.97	2273789.87	Картометрический метод	1	-
1782	507882.18	2273787.55	Картометрический метод	1	-
1783	507882.46	2273784.48	Картометрический метод	1	-
1784	507882.96	2273778.11	Картометрический метод	1	-
1785	507891.15	2273747.43	Картометрический	1	-

Сведения о местоположении границ объекта					
1. Система координат МСК-45, зона 2					
2. Сведения о характерных точках границ объекта					
Обозначение характерных точек границ	Координаты, м		Метод определения координат характерной точки	Средняя квадратическая погрешность положения характерной точки (M _t), м	Описание обозначения точки на местности (при наличии)
	X	Y			
			метод		
1786	507892.09	2273744.41	Картометрический метод	1	-
1787	507897.76	2273723.34	Картометрический метод	1	-
1788	507898.04	2273722.32	Картометрический метод	1	-
1789	507897.44	2273710.35	Картометрический метод	1	-
1790	507891.67	2273708.67	Картометрический метод	1	-
1791	507883.21	2273702.45	Картометрический метод	1	-
1792	507883.78	2273699.43	Картометрический метод	1	-
1793	507878.91	2273698.28	Картометрический метод	1	-
1794	507885.26	2273678.58	Картометрический метод	1	-
1795	507887.02	2273673.59	Картометрический метод	1	-
1796	507889.36	2273667.80	Картометрический метод	1	-
1797	507892.25	2273660.70	Картометрический метод	1	-
1798	507894.67	2273654.50	Картометрический метод	1	-
1799	507895.24	2273652.68	Картометрический метод	1	-
1800	507899.46	2273643.11	Картометрический метод	1	-
1801	507895.53	2273641.33	Картометрический метод	1	-
1802	507887.60	2273637.74	Картометрический метод	1	-
1803	507871.31	2273629.94	Картометрический метод	1	-
1804	507868.03	2273628.35	Картометрический метод	1	-
1805	507849.47	2273621.78	Картометрический метод	1	-
1806	507850.12	2273618.09	Картометрический метод	1	-
1807	507821.14	2273609.08	Картометрический метод	1	-
1808	507807.51	2273633.39	Картометрический метод	1	-
1809	507792.33	2273654.42	Картометрический метод	1	-
1810	507791.29	2273655.66	Картометрический метод	1	-

Сведения о местоположении границ объекта					
1. Система координат МСК-45, зона 2					
2. Сведения о характерных точках границ объекта					
Обозначение характерных точек границ	Координаты, м		Метод определения координат характерной точки	Средняя квадратическая погрешность положения характерной точки (M _t), м	Описание обозначения точки на местности (при наличии)
	X	Y			
1811	507806.38	2273664.25	Картометрический метод	1	-
1812	507810.29	2273660.97	Картометрический метод	1	-
1813	507814.62	2273662.12	Картометрический метод	1	-
1814	507815.12	2273663.05	Картометрический метод	1	-
1815	507781.94	2273700.29	Картометрический метод	1	-
1816	507780.71	2273699.34	Картометрический метод	1	-
1817	507771.14	2273710.90	Картометрический метод	1	-
1818	507752.19	2273734.48	Картометрический метод	1	-
1819	507747.42	2273740.25	Картометрический метод	1	-
1820	507743.11	2273745.61	Картометрический метод	1	-
1821	507729.18	2273762.82	Картометрический метод	1	-
1822	507720.82	2273773.17	Картометрический метод	1	-
1823	507701.01	2273797.69	Картометрический метод	1	-
1824	507698.50	2273801.92	Картометрический метод	1	-
1825	507679.99	2273833.18	Картометрический метод	1	-
1826	507666.90	2273856.40	Картометрический метод	1	-
1827	507661.10	2273870.28	Картометрический метод	1	-
1828	507657.91	2273870.35	Геодезический метод	0.1	Долговременный межевой знак
1829	507663.18	2273871.82	Геодезический метод	0.1	Долговременный межевой знак
1830	507662.58	2273873.54	Геодезический метод	0.1	Долговременный межевой знак
1831	507661.66	2273875.54	Геодезический метод	0.1	Долговременный межевой знак
1832	507661.89	2273879.29	Геодезический метод	0.1	Долговременный межевой знак
1833	507661.91	2273881.24	Картометрический метод	1	-
1754	507662.02	2273881.27	Картометрический метод	1	-
					-
1834	506579.77	2273915.01	Картометрический метод	1	-

Сведения о местоположении границ объекта					
1. Система координат МСК-45, зона 2					
2. Сведения о характерных точках границ объекта					
Обозначение характерных точек границ	Координаты, м		Метод определения координат характерной точки	Средняя квадратическая погрешность положения характерной точки (M _t), м	Описание обозначения точки на местности (при наличии)
	X	Y			
1835	506631.04	2273730.08	Геодезический метод	0.1	Долговременный межевой знак
1836	506637.70	2273694.77	Картометрический метод	1	-
1837	506649.54	2273640.46	Геодезический метод	0.1	-
1838	506671.43	2273564.37	Геодезический метод	0.1	Долговременный межевой знак
1839	506671.73	2273540.51	Картометрический метод	1	-
1840	506639.60	2273540.21	Картометрический метод	1	-
1841	506640.46	2273516.96	Картометрический метод	1	-
1842	506604.78	2273518.55	Картометрический метод	1	-
1843	506610.47	2273486.26	Картометрический метод	1	-
1844	506614.70	2273455.20	Картометрический метод	1	-
1845	506603.71	2273455.26	Картометрический метод	1	-
1846	506591.38	2273421.07	Картометрический метод	1	-
1847	506576.89	2273418.27	Картометрический метод	1	-
1848	506570.00	2273401.37	Картометрический метод	1	-
1849	506556.67	2273393.28	Картометрический метод	1	-
1850	506546.81	2273381.35	Картометрический метод	1	-
1851	506545.12	2273398.65	Картометрический метод	1	-
1852	506544.96	2273402.17	Картометрический метод	1	-
1853	506544.37	2273405.14	Картометрический метод	1	-
1854	506543.44	2273411.58	Картометрический метод	1	-
1855	506541.45	2273411.23	Геодезический метод	0.1	Долговременный межевой знак
1856	506541.43	2273411.46	Картометрический метод	1	-
1857	506539.35	2273426.97	Картометрический метод	1	-
1858	506534.08	2273444.05	Картометрический метод	1	-
1859	506532.24	2273455.75	Картометрический метод	1	-
1860	506532.15	2273457.72	Картометрический метод	1	-

Сведения о местоположении границ объекта					
1. Система координат МСК-45, зона 2					
2. Сведения о характерных точках границ объекта					
Обозначение характерных точек границ	Координаты, м		Метод определения координат характерной точки	Средняя квадратическая погрешность положения характерной точки (M _t), м	Описание обозначения точки на местности (при наличии)
	X	Y			
1861	506531.66	2273461.11	Картометрический метод	1	-
1862	506531.13	2273465.86	Картометрический метод	1	-
1863	506530.61	2273471.08	Картометрический метод	1	-
1864	506530.99	2273479.50	Картометрический метод	1	-
1865	506530.28	2273492.00	Картометрический метод	1	-
1866	506530.34	2273512.06	Картометрический метод	1	-
1867	506531.47	2273513.76	Картометрический метод	1	-
1868	506531.92	2273521.35	Геодезический метод	0.1	-
1869	506532.59	2273528.50	Геодезический метод	0.1	-
1870	506532.88	2273532.57	Геодезический метод	0.1	-
1871	506532.99	2273535.63	Картометрический метод	1	-
1872	506534.13	2273545.24	Картометрический метод	1	-
1873	506534.69	2273550.71	Картометрический метод	1	-
1874	506535.12	2273554.96	Картометрический метод	1	-
1875	506536.38	2273570.92	Геодезический метод	0.1	-
1876	506537.74	2273582.07	Картометрический метод	1	-
1877	506538.65	2273587.70	Картометрический метод	1	-
1878	506538.76	2273589.49	Геодезический метод	0.1	-
1879	506539.89	2273601.67	Геодезический метод	0.1	-
1880	506540.06	2273604.23	Картометрический метод	1	-
1881	506540.59	2273607.13	Картометрический метод	1	-
1882	506541.73	2273614.10	Картометрический метод	1	-
1883	506542.60	2273619.12	Картометрический метод	1	-
1884	506543.42	2273623.75	Картометрический метод	1	-
1885	506544.30	2273628.85	Картометрический метод	1	-
1886	506544.71	2273629.26	Геодезический метод	0.1	-
1887	506545.26	2273632.32	Геодезический метод	0.1	-
1888	506546.05	2273638.38	Картометрический метод	1	-
1889	506547.25	2273643.08	Картометрический метод	1	-

Сведения о местоположении границ объекта

1. Система координат МСК-45, зона 2

2. Сведения о характерных точках границ объекта

Обозначение характерных точек границ	Координаты, м		Метод определения координат характерной точки	Средняя квадратическая погрешность положения характерной точки (M _t), м	Описание обозначения точки на местности (при наличии)
	X	Y			
1890	506547.97	2273647.28	Картометрический метод	1	-
1891	506548.50	2273652.20	Геодезический метод	0.1	-
1892	506561.88	2273728.17	Картометрический метод	1	-
1893	506562.50	2273732.21	Картометрический метод	1	-
1894	506562.79	2273737.07	Геодезический метод	0.1	Долговременный межевой знак
1895	506562.64	2273742.43	Картометрический метод	1	-
1896	506562.82	2273745.68	Геодезический метод	0.1	Долговременный межевой знак
1897	506563.09	2273750.42	Картометрический метод	1	-
1898	506564.23	2273758.56	Картометрический метод	1	-
1899	506564.87	2273769.19	Картометрический метод	1	-
1900	506564.87	2273774.25	Картометрический метод	1	-
1901	506566.33	2273791.19	Картометрический метод	1	-
1902	506566.56	2273795.61	Картометрический метод	1	-
1903	506567.42	2273801.80	Картометрический метод	1	-
1834	506579.77	2273915.01	Картометрический метод	1	-
					-
1904	508061.57	2273928.23	Картометрический метод	1	-
1905	508069.88	2273926.69	Картометрический метод	1	-
1906	508072.98	2273926.14	Картометрический метод	1	-
1907	508080.29	2273925.07	Картометрический метод	1	-
1908	508089.92	2273922.92	Картометрический метод	1	-
1909	508090.74	2273922.78	Картометрический метод	1	-
1910	508095.51	2273922.07	Картометрический метод	1	-
1911	508100.15	2273921.06	Картометрический метод	1	-
1912	508112.91	2273918.02	Картометрический метод	1	-
1913	508116.34	2273917.27	Картометрический метод	1	-
1914	508125.24	2273915.35	Картометрический	1	-

Сведения о местоположении границ объекта

1. Система координат МСК-45, зона 2

2. Сведения о характерных точках границ объекта

Обозначение характерных точек границ	Координаты, м		Метод определения координат характерной точки	Средняя квадратическая погрешность положения характерной точки (M _t), м	Описание обозначения точки на местности (при наличии)
	X	Y			
			метод		
1915	508130.66	2273914.04	Картометрический метод	1	-
1916	508149.30	2273909.80	Картометрический метод	1	-
1917	508155.48	2273908.66	Картометрический метод	1	-
1918	508165.32	2273906.43	Картометрический метод	1	-
1919	508162.94	2273896.35	Картометрический метод	1	-
1920	508162.08	2273891.99	Картометрический метод	1	-
1921	508161.67	2273889.66	Картометрический метод	1	-
1922	508161.12	2273887.63	Картометрический метод	1	-
1923	508160.38	2273883.83	Картометрический метод	1	-
1924	508159.22	2273878.48	Картометрический метод	1	-
1925	508158.83	2273876.08	Картометрический метод	1	-
1926	508157.86	2273870.19	Картометрический метод	1	-
1927	508156.39	2273864.30	Картометрический метод	1	-
1928	508155.69	2273860.83	Картометрический метод	1	-
1929	508154.99	2273857.47	Картометрический метод	1	-
1930	508154.44	2273855.09	Картометрический метод	1	-
1931	508153.95	2273852.50	Картометрический метод	1	-
1932	508153.42	2273849.52	Картометрический метод	1	-
1933	508151.65	2273840.38	Картометрический метод	1	-
1934	508149.93	2273832.25	Картометрический метод	1	-
1935	508147.88	2273822.38	Картометрический метод	1	-
1936	508147.07	2273818.58	Картометрический метод	1	-
1937	508139.52	2273773.99	Картометрический метод	1	-
1938	508138.26	2273766.23	Картометрический метод	1	-
1939	508135.31	2273749.87	Картометрический метод	1	-

Сведения о местоположении границ объекта					
1. Система координат МСК-45, зона 2					
2. Сведения о характерных точках границ объекта					
Обозначение характерных точек границ	Координаты, м		Метод определения координат характерной точки	Средняя квадратическая погрешность положения характерной точки (M _t), м	Описание обозначения точки на местности (при наличии)
	X	Y			
1940	508133.71	2273742.88	Картометрический метод	1	-
1941	508133.20	2273739.35	Картометрический метод	1	-
1942	508132.56	2273735.78	Картометрический метод	1	-
1943	508131.72	2273731.58	Картометрический метод	1	-
1944	508130.79	2273727.21	Картометрический метод	1	-
1945	508129.84	2273723.94	Картометрический метод	1	-
1946	508129.39	2273722.56	Картометрический метод	1	-
1947	508128.52	2273718.81	Картометрический метод	1	-
1948	508120.45	2273720.55	Картометрический метод	1	-
1949	508117.12	2273721.03	Картометрический метод	1	-
1950	508099.29	2273724.50	Картометрический метод	1	-
1951	508098.11	2273724.73	Картометрический метод	1	-
1952	508092.41	2273725.80	Картометрический метод	1	-
1953	508088.62	2273726.61	Картометрический метод	1	-
1954	508077.47	2273728.72	Картометрический метод	1	-
1955	508076.61	2273728.76	Картометрический метод	1	-
1956	508068.20	2273730.44	Картометрический метод	1	-
1957	508059.22	2273732.53	Картометрический метод	1	-
1958	508054.35	2273733.64	Картометрический метод	1	-
1959	508053.36	2273733.89	Картометрический метод	1	-
1960	508049.35	2273734.84	Картометрический метод	1	-
1961	508023.64	2273739.84	Картометрический метод	1	-
1962	508024.50	2273745.78	Картометрический метод	1	-
1963	508025.66	2273753.11	Картометрический метод	1	-
1964	508026.19	2273756.99	Картометрический метод	1	-
1965	508026.66	2273760.12	Картометрический	1	-

Сведения о местоположении границ объекта

1. Система координат МСК-45, зона 2

2. Сведения о характерных точках границ объекта

Обозначение характерных точек границ	Координаты, м		Метод определения координат характерной точки	Средняя квадратическая погрешность положения характерной точки (M _t), м	Описание обозначения точки на местности (при наличии)
	X	Y			
			метод		
1966	508028.81	2273769.33	Картометрический метод	1	-
1967	508030.64	2273777.11	Картометрический метод	1	-
1968	508031.40	2273779.27	Картометрический метод	1	-
1969	508032.14	2273783.22	Картометрический метод	1	-
1970	508032.27	2273783.91	Картометрический метод	1	-
1971	508033.52	2273791.10	Картометрический метод	1	-
1972	508036.24	2273802.57	Картометрический метод	1	-
1973	508036.83	2273805.85	Картометрический метод	1	-
1974	508038.22	2273813.45	Картометрический метод	1	-
1975	508038.40	2273815.37	Картометрический метод	1	-
1976	508038.39	2273815.53	Картометрический метод	1	-
1977	508042.38	2273833.51	Картометрический метод	1	-
1978	508043.05	2273836.17	Картометрический метод	1	-
1979	508044.11	2273842.33	Картометрический метод	1	-
1980	508045.14	2273847.79	Картометрический метод	1	-
1981	508046.27	2273852.45	Картометрический метод	1	-
1982	508046.84	2273852.60	Картометрический метод	1	-
1983	508047.54	2273855.31	Картометрический метод	1	-
1984	508046.72	2273855.50	Картометрический метод	1	-
1985	508048.28	2273861.62	Картометрический метод	1	-
1986	508049.53	2273869.40	Картометрический метод	1	-
1987	508049.86	2273871.36	Картометрический метод	1	-
1988	508050.77	2273875.19	Картометрический метод	1	-
1989	508051.70	2273879.07	Картометрический метод	1	-
1990	508052.03	2273881.73	Картометрический метод	1	-

Сведения о местоположении границ объекта

1. Система координат МСК-45, зона 2

2. Сведения о характерных точках границ объекта

Обозначение характерных точек границ	Координаты, м		Метод определения координат характерной точки	Средняя квадратическая погрешность положения характерной точки (M _t), м	Описание обозначения точки на местности (при наличии)
	X	Y			
1991	508052.88	2273886.04	Картометрический метод	1	-
1992	508057.76	2273909.32	Картометрический метод	1	-
1993	508059.75	2273919.29	Картометрический метод	1	-
1904	508061.57	2273928.23	Картометрический метод	1	-
					-
1994	509983.79	2273951.44	Картометрический метод	1	-
1995	509999.40	2273946.21	Картометрический метод	1	-
1996	510013.20	2273941.62	Картометрический метод	1	-
1997	510035.99	2273934.63	Картометрический метод	1	-
1998	510040.56	2273933.16	Картометрический метод	1	-
1999	510115.35	2273916.75	Картометрический метод	1	-
2000	510128.50	2273897.32	Картометрический метод	1	-
2001	510128.80	2273887.62	Картометрический метод	1	-
2002	510118.47	2273881.49	Картометрический метод	1	-
2003	510095.85	2273856.67	Картометрический метод	1	-
2004	510089.14	2273844.53	Картометрический метод	1	-
2005	510086.48	2273830.80	Картометрический метод	1	-
2006	510105.34	2273834.61	Картометрический метод	1	-
2007	510076.06	2273752.66	Картометрический метод	1	-
2008	510105.01	2273737.35	Картометрический метод	1	-
2009	510101.69	2273715.39	Картометрический метод	1	-
2010	510217.73	2273672.57	Картометрический метод	1	-
2011	510211.43	2273628.63	Картометрический метод	1	-
2012	510208.18	2273629.19	Картометрический метод	1	-
2013	510196.25	2273630.60	Картометрический метод	1	-
2014	510195.00	2273624.91	Картометрический метод	1	-

Сведения о местоположении границ объекта					
1. Система координат МСК-45, зона 2					
2. Сведения о характерных точках границ объекта					
Обозначение характерных точек границ	Координаты, м		Метод определения координат характерной точки	Средняя квадратическая погрешность положения характерной точки (M _t), м	Описание обозначения точки на местности (при наличии)
	X	Y			
2015	510193.65	2273623.39	Картометрический метод	1	-
2016	510191.53	2273616.92	Картометрический метод	1	-
2017	510190.88	2273616.75	Картометрический метод	1	-
2018	510184.76	2273617.74	Картометрический метод	1	-
2019	510183.80	2273612.48	Картометрический метод	1	-
2020	510166.11	2273615.52	Картометрический метод	1	-
2021	510144.85	2273617.77	Картометрический метод	1	-
2022	510134.31	2273619.13	Картометрический метод	1	-
2023	510123.20	2273620.99	Картометрический метод	1	-
2024	510124.25	2273625.20	Картометрический метод	1	-
2025	510035.11	2273638.67	Картометрический метод	1	-
2026	509974.16	2273658.77	Картометрический метод	1	-
2027	509956.07	2273667.20	Картометрический метод	1	-
2028	509942.45	2273679.23	Картометрический метод	1	-
2029	509905.34	2273720.06	Картометрический метод	1	-
2030	509901.57	2273724.21	Картометрический метод	1	-
2031	509900.81	2273731.61	Картометрический метод	1	-
2032	509901.53	2273742.52	Картометрический метод	1	-
2033	509904.15	2273754.11	Картометрический метод	1	-
2034	509945.09	2273808.81	Картометрический метод	1	-
2035	509958.67	2273828.62	Картометрический метод	1	-
2036	509968.22	2273847.14	Картометрический метод	1	-
2037	509980.42	2273904.28	Картометрический метод	1	-
2038	509982.10	2273940.09	Картометрический метод	1	-
1994	509983.79	2273951.44	Картометрический метод	1	-
					-

Сведения о местоположении границ объекта					
1. Система координат МСК-45, зона 2					
2. Сведения о характерных точках границ объекта					
Обозначение характерных точек границ	Координаты, м		Метод определения координат характерной точки	Средняя квадратическая погрешность положения характерной точки (M _t), м	Описание обозначения точки на местности (при наличии)
	X	Y			
2039	507924.65	2273955.30	Картометрический метод	1	-
2040	507964.23	2273947.36	Картометрический метод	1	-
2041	507979.84	2273944.64	Картометрический метод	1	-
2042	507988.39	2273941.66	Картометрический метод	1	-
2043	507992.26	2273941.07	Картометрический метод	1	-
2044	508006.79	2273938.73	Картометрический метод	1	-
2045	508024.55	2273935.62	Картометрический метод	1	-
2046	508030.28	2273934.67	Картометрический метод	1	-
2047	508036.09	2273933.70	Картометрический метод	1	-
2048	508034.49	2273925.36	Картометрический метод	1	-
2049	508029.85	2273903.06	Картометрический метод	1	-
2050	508026.22	2273884.21	Картометрический метод	1	-
2051	508026.46	2273884.17	Картометрический метод	1	-
2052	508025.01	2273877.27	Картометрический метод	1	-
2053	508024.77	2273877.32	Картометрический метод	1	-
2054	508023.73	2273873.41	Картометрический метод	1	-
2055	508022.01	2273864.87	Картометрический метод	1	-
2056	508020.55	2273857.91	Картометрический метод	1	-
2057	508020.08	2273854.57	Картометрический метод	1	-
2058	508019.31	2273850.37	Картометрический метод	1	-
2059	508016.44	2273835.10	Картометрический метод	1	-
2060	508013.58	2273820.53	Картометрический метод	1	-
2061	508012.14	2273812.99	Картометрический метод	1	-
2062	508009.01	2273797.70	Картометрический метод	1	-
2063	508005.82	2273782.26	Картометрический метод	1	-
2064	508005.06	2273779.56	Картометрический	1	-

Сведения о местоположении границ объекта

1. Система координат МСК-45, зона 2

2. Сведения о характерных точках границ объекта

Обозначение характерных точек границ	Координаты, м		Метод определения координат характерной точки	Средняя квадратическая погрешность положения характерной точки (M _t), м	Описание обозначения точки на местности (при наличии)
	X	Y			
			метод		
2065	508004.48	2273776.95	Картометрический метод	1	-
2066	508003.91	2273774.41	Картометрический метод	1	-
2067	508002.06	2273763.23	Картометрический метод	1	-
2068	508000.46	2273753.25	Картометрический метод	1	-
2069	507998.76	2273744.48	Картометрический метод	1	-
2070	507990.80	2273745.98	Картометрический метод	1	-
2071	507972.37	2273749.48	Картометрический метод	1	-
2072	507968.43	2273750.18	Картометрический метод	1	-
2073	507955.18	2273752.77	Картометрический метод	1	-
2074	507933.39	2273757.51	Картометрический метод	1	-
2075	507927.71	2273758.31	Картометрический метод	1	-
2076	507924.43	2273758.89	Картометрический метод	1	-
2077	507924.19	2273758.95	Картометрический метод	1	-
2078	507921.05	2273759.50	Картометрический метод	1	-
2079	507917.96	2273760.24	Картометрический метод	1	-
2080	507913.35	2273761.04	Картометрический метод	1	-
2081	507909.66	2273761.68	Картометрический метод	1	-
2082	507903.30	2273762.77	Картометрический метод	1	-
2083	507901.85	2273780.72	Картометрический метод	1	-
2084	507900.46	2273802.33	Картометрический метод	1	-
2085	507900.35	2273806.09	Картометрический метод	1	-
2086	507899.86	2273806.27	Картометрический метод	1	-
2087	507899.21	2273813.92	Картометрический метод	1	-
2088	507898.50	2273822.77	Картометрический метод	1	-
2089	507898.03	2273835.50	Картометрический метод	1	-

Сведения о местоположении границ объекта

1. Система координат МСК-45, зона 2

2. Сведения о характерных точках границ объекта

Обозначение характерных точек границ	Координаты, м		Метод определения координат характерной точки	Средняя квадратическая погрешность положения характерной точки (M _t), м	Описание обозначения точки на местности (при наличии)
	X	Y			
2090	507898.94	2273840.79	Картометрический метод	1	-
2091	507900.49	2273848.66	Картометрический метод	1	-
2092	507900.92	2273850.92	Картометрический метод	1	-
2093	507904.17	2273863.09	Картометрический метод	1	-
2094	507907.54	2273877.68	Картометрический метод	1	-
2095	507912.17	2273897.91	Картометрический метод	1	-
2096	507913.36	2273903.40	Картометрический метод	1	-
2097	507914.26	2273907.54	Картометрический метод	1	-
2098	507915.20	2273911.78	Картометрический метод	1	-
2099	507916.49	2273918.11	Картометрический метод	1	-
2100	507921.62	2273940.40	Картометрический метод	1	-
2039	507924.65	2273955.30	Картометрический метод	1	-
					-
2101	506009.09	2273976.15	Картометрический метод	1	-
2102	506019.91	2273976.10	Картометрический метод	1	-
2103	506028.31	2273975.92	Картометрический метод	1	-
2104	506092.17	2273968.45	Картометрический метод	1	-
2105	506097.95	2273968.44	Картометрический метод	1	-
2106	506102.90	2273968.54	Картометрический метод	1	-
2107	506106.97	2273968.71	Картометрический метод	1	-
2108	506109.04	2273968.92	Картометрический метод	1	-
2109	506112.63	2273969.08	Картометрический метод	1	-
2110	506114.19	2273969.15	Картометрический метод	1	-
2111	506117.38	2273969.02	Картометрический метод	1	-
2112	506125.31	2273969.45	Картометрический метод	1	-
2113	506138.73	2273970.19	Картометрический метод	1	-

Сведения о местоположении границ объекта					
1. Система координат МСК-45, зона 2					
2. Сведения о характерных точках границ объекта					
Обозначение характерных точек границ	Координаты, м		Метод определения координат характерной точки	Средняя квадратическая погрешность положения характерной точки (M _t), м	Описание обозначения точки на местности (при наличии)
	X	Y			
2114	506142.49	2273970.42	Картометрический метод	1	-
2115	506146.28	2273970.46	Картометрический метод	1	-
2116	506150.39	2273970.38	Картометрический метод	1	-
2117	506159.39	2273970.92	Картометрический метод	1	-
2118	506162.13	2273970.97	Картометрический метод	1	-
2119	506171.82	2273970.53	Картометрический метод	1	-
2120	506180.73	2273969.86	Картометрический метод	1	-
2121	506189.23	2273969.45	Картометрический метод	1	-
2122	506194.25	2273969.13	Картометрический метод	1	-
2123	506201.88	2273969.00	Картометрический метод	1	-
2124	506206.85	2273969.11	Картометрический метод	1	-
2125	506212.89	2273968.48	Картометрический метод	1	-
2126	506220.17	2273968.51	Картометрический метод	1	-
2127	506258.38	2273964.35	Картометрический метод	1	-
2128	506278.25	2273961.72	Картометрический метод	1	-
2129	506283.27	2273961.00	Картометрический метод	1	-
2130	506285.11	2273960.74	Картометрический метод	1	-
2131	506289.78	2273959.56	Картометрический метод	1	-
2132	506338.98	2273952.29	Картометрический метод	1	-
2133	506334.54	2273935.45	Картометрический метод	1	-
2134	506332.20	2273936.24	Картометрический метод	1	-
2135	506328.82	2273922.32	Картометрический метод	1	-
2136	506326.07	2273922.79	Картометрический метод	1	-
2137	506321.29	2273910.90	Картометрический метод	1	-
2138	506325.18	2273909.89	Картометрический метод	1	-
2139	506323.58	2273905.30	Картометрический	1	-

Сведения о местоположении границ объекта

1. Система координат МСК-45, зона 2

2. Сведения о характерных точках границ объекта

Обозначение характерных точек границ	Координаты, м		Метод определения координат характерной точки	Средняя квадратическая погрешность положения характерной точки (M _t), м	Описание обозначения точки на местности (при наличии)
	X	Y			
			метод		
2140	506320.90	2273897.64	Картометрический метод	1	-
2141	506317.31	2273897.58	Картометрический метод	1	-
2142	506316.17	2273894.01	Картометрический метод	1	-
2143	506313.67	2273887.67	Картометрический метод	1	-
2144	506312.92	2273883.99	Картометрический метод	1	-
2145	506310.53	2273875.81	Картометрический метод	1	-
2146	506305.90	2273876.09	Картометрический метод	1	-
2147	506303.43	2273876.19	Картометрический метод	1	-
2148	506296.18	2273876.70	Картометрический метод	1	-
2149	506292.37	2273877.05	Картометрический метод	1	-
2150	506287.59	2273877.21	Картометрический метод	1	-
2151	506283.34	2273877.46	Картометрический метод	1	-
2152	506274.97	2273877.85	Картометрический метод	1	-
2153	506270.72	2273878.16	Картометрический метод	1	-
2154	506248.76	2273878.96	Картометрический метод	1	-
2155	506241.55	2273879.74	Картометрический метод	1	-
2156	506237.48	2273880.08	Картометрический метод	1	-
2157	506236.90	2273875.60	Картометрический метод	1	-
2158	506230.39	2273876.15	Картометрический метод	1	-
2159	506230.95	2273880.62	Картометрический метод	1	-
2160	506225.65	2273881.20	Картометрический метод	1	-
2161	506214.34	2273881.55	Картометрический метод	1	-
2162	506211.62	2273881.60	Картометрический метод	1	-
2163	506204.27	2273882.14	Картометрический метод	1	-
2164	506202.94	2273882.19	Картометрический метод	1	-

Сведения о местоположении границ объекта

1. Система координат МСК-45, зона 2

2. Сведения о характерных точках границ объекта

Обозначение характерных точек границ	Координаты, м		Метод определения координат характерной точки	Средняя квадратическая погрешность положения характерной точки (M _t), м	Описание обозначения точки на местности (при наличии)
	X	Y			
2165	506138.51	2273882.78	Картометрический метод	1	-
2166	506134.20	2273882.97	Картометрический метод	1	-
2167	506124.50	2273883.30	Картометрический метод	1	-
2168	506115.75	2273883.50	Картометрический метод	1	-
2169	506115.12	2273883.28	Картометрический метод	1	-
2170	506093.38	2273884.24	Картометрический метод	1	-
2171	506070.30	2273884.83	Картометрический метод	1	-
2172	505941.65	2273861.07	Картометрический метод	1	-
2173	505942.19	2273796.71	Картометрический метод	1	-
2174	505841.46	2273824.39	Картометрический метод	1	-
2175	505838.55	2273946.95	Картометрический метод	1	-
2176	505940.97	2273949.02	Картометрический метод	1	-
2177	505994.05	2273975.92	Картометрический метод	1	-
2178	506001.73	2273976.04	Картометрический метод	1	-
2101	506009.09	2273976.15	Картометрический метод	1	-
					-
2179	507687.99	2274008.69	Картометрический метод	1	-
2180	507695.66	2274006.40	Картометрический метод	1	-
2181	507696.92	2274006.00	Картометрический метод	1	-
2182	507697.35	2274007.52	Картометрический метод	1	-
2183	507710.64	2274005.86	Картометрический метод	1	-
2184	507713.25	2274005.45	Картометрический метод	1	-
2185	507716.06	2274005.07	Картометрический метод	1	-
2186	507765.86	2273982.47	Картометрический метод	1	-
2187	507777.16	2273980.67	Картометрический метод	1	-
2188	507787.58	2273978.76	Картометрический метод	1	-

Сведения о местоположении границ объекта					
1. Система координат МСК-45, зона 2					
2. Сведения о характерных точках границ объекта					
Обозначение характерных точек границ	Координаты, м		Метод определения координат характерной точки	Средняя квадратическая погрешность положения характерной точки (M _t), м	Описание обозначения точки на местности (при наличии)
	X	Y			
2189	507788.08	2273978.58	Картометрический метод	1	-
2190	507791.47	2273977.89	Картометрический метод	1	-
2191	507797.30	2273976.72	Картометрический метод	1	-
2192	507798.78	2273976.58	Картометрический метод	1	-
2193	507802.64	2273975.91	Картометрический метод	1	-
2194	507806.28	2273975.21	Картометрический метод	1	-
2195	507828.83	2273971.04	Картометрический метод	1	-
2196	507833.27	2273970.14	Картометрический метод	1	-
2197	507833.43	2273968.73	Картометрический метод	1	-
2198	507837.65	2273968.19	Картометрический метод	1	-
2199	507843.44	2273967.35	Картометрический метод	1	-
2200	507843.65	2273967.32	Картометрический метод	1	-
2201	507844.24	2273968.50	Картометрический метод	1	-
2202	507847.11	2273967.68	Картометрический метод	1	-
2203	507847.15	2273967.68	Картометрический метод	1	-
2204	507850.99	2273967.42	Картометрический метод	1	-
2205	507857.87	2273965.91	Картометрический метод	1	-
2206	507862.44	2273965.08	Картометрический метод	1	-
2207	507866.09	2273964.42	Картометрический метод	1	-
2208	507867.50	2273965.30	Картометрический метод	1	-
2209	507870.84	2273964.78	Картометрический метод	1	-
2210	507871.36	2273968.20	Картометрический метод	1	-
2211	507884.64	2273966.32	Картометрический метод	1	-
2212	507890.96	2273965.34	Картометрический метод	1	-
2213	507892.42	2273964.06	Картометрический метод	1	-
2214	507896.54	2273963.18	Картометрический	1	-

Сведения о местоположении границ объекта					
1. Система координат МСК-45, зона 2					
2. Сведения о характерных точках границ объекта					
Обозначение характерных точек границ	Координаты, м		Метод определения координат характерной точки	Средняя квадратическая погрешность положения характерной точки (M _t), м	Описание обозначения точки на местности (при наличии)
	X	Y			
			метод		
2215	507904.76	2273961.58	Картометрический метод	1	-
2216	507902.69	2273953.29	Картометрический метод	1	-
2217	507900.27	2273944.95	Картометрический метод	1	-
2218	507892.30	2273911.01	Картометрический метод	1	-
2219	507890.28	2273903.66	Картометрический метод	1	-
2220	507888.19	2273895.65	Картометрический метод	1	-
2221	507884.22	2273879.35	Картометрический метод	1	-
2222	507883.19	2273875.64	Картометрический метод	1	-
2223	507881.98	2273871.20	Картометрический метод	1	-
2224	507869.81	2273874.24	Картометрический метод	1	-
2225	507869.70	2273873.67	Картометрический метод	1	-
2226	507860.06	2273875.78	Картометрический метод	1	-
2227	507843.91	2273878.14	Картометрический метод	1	-
2228	507800.73	2273884.56	Картометрический метод	1	-
2229	507796.66	2273885.27	Картометрический метод	1	-
2230	507792.02	2273886.10	Картометрический метод	1	-
2231	507786.50	2273887.15	Картометрический метод	1	-
2232	507778.42	2273888.54	Картометрический метод	1	-
2233	507776.45	2273888.90	Картометрический метод	1	-
2234	507769.48	2273890.15	Картометрический метод	1	-
2235	507769.19	2273890.83	Картометрический метод	1	-
2236	507767.13	2273890.66	Картометрический метод	1	-
2237	507761.17	2273891.34	Картометрический метод	1	-
2238	507740.78	2273895.24	Картометрический метод	1	-
2239	507739.99	2273890.73	Картометрический метод	1	-

Сведения о местоположении границ объекта					
1. Система координат МСК-45, зона 2					
2. Сведения о характерных точках границ объекта					
Обозначение характерных точек границ	Координаты, м		Метод определения координат характерной точки	Средняя квадратическая погрешность положения характерной точки (M _t), м	Описание обозначения точки на местности (при наличии)
	X	Y			
2240	507739.84	2273888.73	Картометрический метод	1	-
2241	507738.43	2273880.49	Картометрический метод	1	-
2242	507729.99	2273881.81	Картометрический метод	1	-
2243	507724.00	2273882.82	Картометрический метод	1	-
2244	507721.05	2273883.57	Картометрический метод	1	-
2245	507718.66	2273883.95	Картометрический метод	1	-
2246	507712.32	2273885.13	Картометрический метод	1	-
2247	507706.46	2273886.01	Картометрический метод	1	-
2248	507703.36	2273886.56	Картометрический метод	1	-
2249	507703.14	2273886.59	Картометрический метод	1	-
2250	507701.77	2273886.83	Картометрический метод	1	-
2251	507700.47	2273887.08	Картометрический метод	1	-
2252	507699.49	2273887.45	Картометрический метод	1	-
2253	507693.61	2273888.07	Картометрический метод	1	-
2254	507690.54	2273888.98	Картометрический метод	1	-
2255	507690.58	2273889.17	Картометрический метод	1	-
2256	507681.93	2273890.87	Картометрический метод	1	-
2257	507660.69	2273893.67	Картометрический метод	1	-
2258	507662.44	2273912.46	Картометрический метод	1	-
2259	507669.09	2273933.54	Картометрический метод	1	-
2260	507670.28	2273938.61	Картометрический метод	1	-
2261	507671.19	2273946.76	Картометрический метод	1	-
2262	507672.53	2273958.84	Картометрический метод	1	-
2263	507673.01	2273960.89	Картометрический метод	1	-
2264	507674.58	2273968.65	Картометрический метод	1	-
2265	507677.35	2273984.23	Картометрический	1	-

Сведения о местоположении границ объекта					
1. Система координат МСК-45, зона 2					
2. Сведения о характерных точках границ объекта					
Обозначение характерных точек границ	Координаты, м		Метод определения координат характерной точки	Средняя квадратическая погрешность положения характерной точки (M _t), м	Описание обозначения точки на местности (при наличии)
	X	Y			
			метод		
2266	507679.97	2273994.21	Картометрический метод	1	-
2267	507683.84	2273993.87	Картометрический метод	1	-
2268	507684.64	2273997.49	Картометрический метод	1	-
2269	507686.81	2274004.72	Картометрический метод	1	-
2179	507687.99	2274008.69	Картометрический метод	1	-
					-
2270	507643.58	2274033.58	Картометрический метод	1	-
2271	507662.75	2274028.00	Картометрический метод	1	-
2272	507669.54	2274025.18	Картометрический метод	1	-
2273	507680.03	2274020.73	Картометрический метод	1	-
2274	507683.93	2274018.68	Картометрический метод	1	-
2275	507683.79	2274018.37	Картометрический метод	1	-
2276	507681.22	2274011.69	Картометрический метод	1	-
2277	507680.26	2274009.40	Картометрический метод	1	-
2278	507678.59	2274005.94	Картометрический метод	1	-
2279	507678.09	2274006.21	Картометрический метод	1	-
2280	507674.97	2273998.56	Картометрический метод	1	-
2281	507673.52	2273994.52	Картометрический метод	1	-
2282	507672.41	2273994.88	Картометрический метод	1	-
2283	507667.48	2273981.89	Картометрический метод	1	-
2284	507666.41	2273979.20	Картометрический метод	1	-
2285	507665.19	2273975.12	Картометрический метод	1	-
2286	507664.45	2273971.86	Картометрический метод	1	-
2287	507662.91	2273964.70	Картометрический метод	1	-
2288	507659.82	2273956.30	Картометрический метод	1	-
2289	507663.18	2273956.36	Картометрический	1	-

Сведения о местоположении границ объекта					
1. Система координат МСК-45, зона 2					
2. Сведения о характерных точках границ объекта					
Обозначение характерных точек границ	Координаты, м		Метод определения координат характерной точки	Средняя квадратическая погрешность положения характерной точки (M _t), м	Описание обозначения точки на местности (при наличии)
	X	Y			
			метод		
2290	507662.41	2273947.91	Картометрический метод	1	-
2291	507659.84	2273948.11	Картометрический метод	1	-
2292	507658.37	2273941.58	Картометрический метод	1	-
2293	507656.36	2273931.80	Картометрический метод	1	-
2294	507655.07	2273929.13	Картометрический метод	1	-
2295	507654.28	2273921.55	Картометрический метод	1	-
2296	507650.01	2273921.63	Картометрический метод	1	-
2297	507645.62	2273921.09	Картометрический метод	1	-
2298	507641.06	2273921.29	Картометрический метод	1	-
2299	507639.50	2273930.26	Картометрический метод	1	-
2300	507639.09	2273932.56	Картометрический метод	1	-
2301	507638.39	2273936.39	Картометрический метод	1	-
2302	507637.05	2273943.92	Картометрический метод	1	-
2303	507635.39	2273954.79	Картометрический метод	1	-
2304	507634.82	2273957.78	Картометрический метод	1	-
2305	507634.15	2273961.31	Картометрический метод	1	-
2306	507633.40	2273964.93	Картометрический метод	1	-
2307	507632.57	2273969.39	Картометрический метод	1	-
2308	507631.29	2273976.16	Картометрический метод	1	-
2309	507629.66	2273986.28	Картометрический метод	1	-
2310	507628.45	2273993.85	Картометрический метод	1	-
2311	507627.96	2273997.56	Картометрический метод	1	-
2312	507626.82	2274003.84	Картометрический метод	1	-
2313	507626.28	2274007.81	Картометрический метод	1	-
2314	507627.61	2274019.05	Картометрический метод	1	-

Сведения о местоположении границ объекта					
1. Система координат МСК-45, зона 2					
2. Сведения о характерных точках границ объекта					
Обозначение характерных точек границ	Координаты, м		Метод определения координат характерной точки	Средняя квадратическая погрешность положения характерной точки (M _t), м	Описание обозначения точки на местности (при наличии)
	X	Y			
2315	507629.71	2274032.92	Картометрический метод	1	-
2316	507633.44	2274033.44	Картометрический метод	1	-
2270	507643.58	2274033.58	Картометрический метод	1	-
					-
2317	507696.21	2274125.32	Картометрический метод	1	-
2318	507712.85	2274125.30	Геодезический метод	0.01	-
2319	507731.44	2274123.24	Геодезический метод	0.01	-
2320	507731.44	2274122.83	Геодезический метод	0.01	-
2321	507741.03	2274122.54	Геодезический метод	0.1	-
2322	507750.67	2274122.23	Геодезический метод	0.1	-
2323	507782.86	2274114.44	Картометрический метод	1	-
2324	507776.64	2274090.63	Картометрический метод	1	-
2325	507777.37	2274089.93	Геодезический метод	0.1	-
2326	507775.63	2274084.72	Геодезический метод	0.1	-
2327	507772.29	2274073.60	Геодезический метод	0.1	-
2328	507771.16	2274070.44	Геодезический метод	0.1	-
2329	507769.26	2274064.45	Картометрический метод	1	-
2330	507767.00	2274054.60	Геодезический метод	0.09	-
2331	507759.76	2274024.91	Картометрический метод	1	-
2332	507759.14	2274022.41	Картометрический метод	1	-
2333	507757.54	2274016.89	Картометрический метод	1	-
2334	507756.98	2274015.00	Картометрический метод	1	-
2335	507755.02	2274007.80	Картометрический метод	1	-
2336	507750.75	2274008.94	Картометрический метод	1	-
2337	507742.59	2274011.13	Картометрический метод	1	-
2338	507730.34	2274013.30	Картометрический метод	1	-
2339	507729.88	2274013.38	Картометрический метод	1	-
2340	507712.54	2274017.61	Геодезический метод	0.1	-
2341	507710.41	2274018.21	Геодезический метод	0.1	-
2342	507707.26	2274019.04	Геодезический метод	0.1	-
2343	507706.94	2274018.38	Геодезический метод	0.1	-
2344	507705.66	2274018.68	Картометрический метод	1	-
2345	507705.06	2274018.92	Геодезический метод	0.1	-

Сведения о местоположении границ объекта

1. Система координат МСК-45, зона 2

2. Сведения о характерных точках границ объекта

Обозначение характерных точек границ	Координаты, м		Метод определения координат характерной точки	Средняя квадратическая погрешность положения характерной точки (M _t), м	Описание обозначения точки на местности (при наличии)
	X	Y			
2346	507698.63	2274021.77	Геодезический метод	0.1	-
2347	507695.11	2274023.34	Геодезический метод	0.1	-
2348	507678.93	2274031.21	Геодезический метод	0.1	-
2349	507661.18	2274039.79	Картометрический метод	1	-
2350	507648.90	2274046.04	Картометрический метод	1	-
2351	507654.11	2274063.14	Геодезический метод	0.1	-
2352	507656.15	2274071.53	Геодезический метод	0.1	-
2353	507658.75	2274080.80	Геодезический метод	0.1	-
2354	507659.81	2274084.53	Картометрический метод	1	-
2355	507660.87	2274088.16	Картометрический метод	1	-
2356	507661.92	2274091.73	Картометрический метод	1	-
2357	507663.20	2274096.16	Картометрический метод	1	-
2358	507660.63	2274097.03	Картометрический метод	1	-
2359	507661.05	2274098.67	Картометрический метод	1	-
2360	507659.65	2274099.08	Картометрический метод	1	-
2361	507661.46	2274103.99	Картометрический метод	1	-
2362	507668.17	2274122.85	Картометрический метод	1	-
2363	507693.79	2274121.21	Картометрический метод	1	-
2317	507696.21	2274125.32	Картометрический метод	1	-
					-
2364	506317.88	2274189.87	Картометрический метод	1	-
2365	506328.57	2274187.48	Картометрический метод	1	-
2366	506339.58	2274185.38	Картометрический метод	1	-
2367	506345.36	2274184.28	Картометрический метод	1	-
2368	506344.77	2274181.52	Картометрический метод	1	-
2369	506344.13	2274180.76	Картометрический метод	1	-
2370	506353.46	2274178.74	Картометрический метод	1	-
2371	506362.63	2274177.05	Картометрический метод	1	-
2372	506365.28	2274176.36	Картометрический метод	1	-

Сведения о местоположении границ объекта					
1. Система координат МСК-45, зона 2					
2. Сведения о характерных точках границ объекта					
Обозначение характерных точек границ	Координаты, м		Метод определения координат характерной точки	Средняя квадратическая погрешность положения характерной точки (M _t), м	Описание обозначения точки на местности (при наличии)
	X	Y			
2373	506365.82	2274176.25	Картометрический метод	1	-
2374	506368.34	2274185.68	Картометрический метод	1	-
2375	506386.13	2274181.03	Картометрический метод	1	-
2376	506392.05	2274179.49	Картометрический метод	1	-
2377	506397.52	2274178.06	Картометрический метод	1	-
2378	506393.56	2274161.92	Картометрический метод	1	-
2379	506390.58	2274150.08	Картометрический метод	1	-
2380	506389.54	2274146.37	Картометрический метод	1	-
2381	506388.11	2274141.21	Картометрический метод	1	-
2382	506386.20	2274133.64	Картометрический метод	1	-
2383	506384.00	2274126.02	Картометрический метод	1	-
2384	506384.90	2274125.75	Картометрический метод	1	-
2385	506384.39	2274123.44	Картометрический метод	1	-
2386	506383.20	2274119.26	Картометрический метод	1	-
2387	506382.61	2274117.45	Картометрический метод	1	-
2388	506382.06	2274115.67	Картометрический метод	1	-
2389	506381.35	2274113.26	Картометрический метод	1	-
2390	506381.25	2274113.30	Картометрический метод	1	-
2391	506378.93	2274105.55	Картометрический метод	1	-
2392	506376.79	2274096.49	Картометрический метод	1	-
2393	506374.96	2274091.11	Картометрический метод	1	-
2394	506374.02	2274087.31	Картометрический метод	1	-
2395	506373.88	2274086.86	Картометрический метод	1	-
2396	506372.09	2274079.46	Картометрический метод	1	-
2397	506371.00	2274074.83	Картометрический метод	1	-
2398	506370.33	2274072.06	Картометрический	1	-

Сведения о местоположении границ объекта					
1. Система координат МСК-45, зона 2					
2. Сведения о характерных точках границ объекта					
Обозначение характерных точек границ	Координаты, м		Метод определения координат характерной точки	Средняя квадратическая погрешность положения характерной точки (M _t), м	Описание обозначения точки на местности (при наличии)
	X	Y			
			метод		
2399	506362.82	2274046.55	Картометрический метод	1	-
2400	506361.93	2274043.29	Картометрический метод	1	-
2401	506360.89	2274038.53	Картометрический метод	1	-
2402	506360.88	2274038.17	Картометрический метод	1	-
2403	506359.13	2274032.31	Картометрический метод	1	-
2404	506356.79	2274024.64	Картометрический метод	1	-
2405	506353.69	2274015.45	Картометрический метод	1	-
2406	506347.75	2273991.45	Картометрический метод	1	-
2407	506345.74	2273985.10	Картометрический метод	1	-
2408	506344.75	2273981.28	Картометрический метод	1	-
2409	506341.95	2273970.77	Картометрический метод	1	-
2410	506342.57	2273970.57	Картометрический метод	1	-
2411	506340.68	2273961.20	Картометрический метод	1	-
2412	506336.33	2273962.12	Картометрический метод	1	-
2413	506327.76	2273963.59	Картометрический метод	1	-
2414	506320.13	2273964.74	Картометрический метод	1	-
2415	506311.95	2273966.53	Картометрический метод	1	-
2416	506237.60	2273984.77	Картометрический метод	1	-
2417	506249.90	2274015.46	Картометрический метод	1	-
2418	506250.88	2274019.12	Картометрический метод	1	-
2419	506253.15	2274025.62	Картометрический метод	1	-
2420	506254.54	2274025.01	Картометрический метод	1	-
2421	506258.18	2274034.22	Картометрический метод	1	-
2422	506256.95	2274034.76	Картометрический метод	1	-
2423	506258.24	2274037.46	Картометрический метод	1	-

Сведения о местоположении границ объекта					
1. Система координат МСК-45, зона 2					
2. Сведения о характерных точках границ объекта					
Обозначение характерных точек границ	Координаты, м		Метод определения координат характерной точки	Средняя квадратическая погрешность положения характерной точки (M _t), м	Описание обозначения точки на местности (при наличии)
	X	Y			
2424	506261.80	2274045.95	Картометрический метод	1	-
2425	506267.87	2274060.40	Картометрический метод	1	-
2426	506268.33	2274060.34	Картометрический метод	1	-
2427	506270.45	2274064.09	Картометрический метод	1	-
2428	506273.55	2274071.34	Картометрический метод	1	-
2429	506273.63	2274071.56	Картометрический метод	1	-
2430	506275.59	2274076.09	Картометрический метод	1	-
2431	506278.35	2274081.74	Картометрический метод	1	-
2432	506282.43	2274090.04	Картометрический метод	1	-
2433	506285.03	2274095.79	Картометрический метод	1	-
2434	506286.61	2274099.46	Картометрический метод	1	-
2435	506303.19	2274140.80	Картометрический метод	1	-
2436	506304.11	2274143.79	Картометрический метод	1	-
2437	506306.10	2274149.96	Картометрический метод	1	-
2438	506308.45	2274157.88	Картометрический метод	1	-
2439	506308.95	2274159.92	Картометрический метод	1	-
2440	506312.08	2274173.58	Картометрический метод	1	-
2441	506312.63	2274174.33	Картометрический метод	1	-
2442	506315.80	2274186.45	Картометрический метод	1	-
2364	506317.88	2274189.87	Картометрический метод	1	-
					-
2443	507842.07	2274199.83	Картометрический метод	1	-
2444	507865.64	2274192.48	Геодезический метод	0.1	-
2445	507866.60	2274192.13	Геодезический метод	0.1	-
2446	507872.93	2274190.71	Геодезический метод	0.1	-
2447	507875.24	2274190.16	Геодезический метод	0.1	-
2448	507879.86	2274189.20	Геодезический метод	0.1	Долговременный межевой знак
2449	507884.55	2274188.50	Геодезический метод	0.1	Долговременный межевой знак

Сведения о местоположении границ объекта					
1. Система координат МСК-45, зона 2					
2. Сведения о характерных точках границ объекта					
Обозначение характерных точек границ	Координаты, м		Метод определения координат характерной точки	Средняя квадратическая погрешность положения характерной точки (M _t), м	Описание обозначения точки на местности (при наличии)
	X	Y			
2450	507888.68	2274187.46	Геодезический метод	0.09	Долговременный межевой знак
2451	507892.72	2274186.63	Геодезический метод	0.09	-
2452	507897.69	2274185.23	Геодезический метод	0.09	-
2453	507948.60	2274174.73	Картометрический метод	1	-
2454	507944.06	2274155.39	Геодезический метод	0.1	-
2455	507943.36	2274152.12	Геодезический метод	0.1	-
2456	507943.11	2274152.17	Геодезический метод	0.1	-
2457	507942.60	2274149.81	Геодезический метод	0.1	-
2458	507943.00	2274149.73	Геодезический метод	0.1	-
2459	507941.08	2274141.56	Геодезический метод	0.1	-
2460	507939.98	2274137.08	Геодезический метод	0.09	-
2461	507931.77	2274100.12	Картометрический метод	1	-
2462	507932.04	2274100.08	Геодезический метод	0.09	-
2463	507930.42	2274087.56	Геодезический метод	0.09	-
2464	507929.62	2274083.64	Геодезический метод	0.09	-
2465	507929.55	2274083.25	Геодезический метод	0.09	-
2466	507924.95	2274069.43	Картометрический метод	1	-
2467	507919.60	2274039.51	Геодезический метод	0.1	-
2468	507918.02	2274031.77	Геодезический метод	0.1	-
2469	507916.61	2274025.20	Геодезический метод	0.1	-
2470	507909.16	2273988.26	Геодезический метод	0.1	-
2471	507908.30	2273982.31	Геодезический метод	0.1	-
2472	507899.98	2273983.53	Геодезический метод	0.1	-
2473	507892.37	2273984.92	Геодезический метод	0.1	-
2474	507888.43	2273985.51	Геодезический метод	0.1	-
2475	507880.66	2273986.69	Геодезический метод	0.1	-
2476	507873.91	2273988.03	Картометрический метод	1	-
2477	507869.09	2273988.55	Картометрический метод	1	-
2478	507865.67	2273989.05	Картометрический метод	1	-
2479	507860.18	2273989.33	Картометрический метод	1	-
2480	507856.61	2273989.94	Картометрический метод	1	-
2481	507851.78	2273990.44	Картометрический метод	1	-
2482	507847.06	2273991.01	Картометрический метод	1	-
2483	507839.55	2273992.22	Геодезический метод	0.1	Долговременный межевой знак
2484	507832.92	2273993.10	Геодезический метод	0.1	Долговременный межевой знак
2485	507832.65	2273993.04	Геодезический метод	0.1	Долговременный

Сведения о местоположении границ объекта					
1. Система координат МСК-45, зона 2					
2. Сведения о характерных точках границ объекта					
Обозначение характерных точек границ	Координаты, м		Метод определения координат характерной точки	Средняя квадратическая погрешность положения характерной точки (M _t), м	Описание обозначения точки на местности (при наличии)
	X	Y			
					межевой знак
2486	507832.70	2273993.22	Геодезический метод	0.1	Долговременный межевой знак
2487	507827.58	2273993.79	Геодезический метод	0.1	Долговременный межевой знак
2488	507791.95	2273997.54	Картометрический метод	1	-
2489	507781.58	2273999.91	Картометрический метод	1	-
2490	507779.05	2274000.29	Картометрический метод	1	-
2491	507770.98	2274002.05	Картометрический метод	1	-
2492	507772.79	2274010.03	Картометрический метод	1	-
2493	507773.89	2274015.76	Картометрический метод	1	-
2494	507773.39	2274015.85	Картометрический метод	1	-
2495	507774.20	2274019.32	Картометрический метод	1	-
2496	507774.50	2274019.31	Картометрический метод	1	-
2497	507775.13	2274021.22	Картометрический метод	1	-
2498	507775.92	2274024.12	Картометрический метод	1	-
2499	507777.20	2274028.86	Картометрический метод	1	-
2500	507784.89	2274050.21	Геодезический метод	0.09	-
2501	507786.34	2274054.84	Геодезический метод	0.09	-
2502	507787.81	2274059.27	Геодезический метод	0.09	-
2503	507793.96	2274074.28	Геодезический метод	0.01	-
2504	507798.66	2274086.12	Геодезический метод	0.01	-
2505	507799.22	2274087.76	Геодезический метод	0.01	-
2506	507800.70	2274091.25	Геодезический метод	0.01	-
2507	507803.63	2274099.07	Геодезический метод	0.01	-
2508	507805.51	2274104.01	Геодезический метод	0.01	-
2509	507806.91	2274107.61	Картометрический метод	1	-
2510	507809.05	2274113.35	Картометрический метод	1	-
2511	507811.38	2274119.40	Геодезический метод	0.09	-
2512	507813.46	2274125.04	Геодезический метод	0.09	-
2513	507814.60	2274128.52	Геодезический метод	0.09	-
2514	507815.98	2274131.90	Геодезический метод	0.09	-
2515	507817.27	2274135.33	Геодезический метод	0.09	-
2516	507822.81	2274149.14	Геодезический метод	0.1	Долговременный межевой знак
2517	507824.47	2274153.38	Геодезический метод	0.1	Долговременный

Сведения о местоположении границ объекта					
1. Система координат МСК-45, зона 2					
2. Сведения о характерных точках границ объекта					
Обозначение характерных точек границ	Координаты, м		Метод определения координат характерной точки	Средняя квадратическая погрешность положения характерной точки (M _t), м	Описание обозначения точки на местности (при наличии)
	X	Y			
					межевой знак
2518	507827.80	2274162.23	Геодезический метод	0.1	Долговременный межевой знак
2519	507829.54	2274167.06	Геодезический метод	0.1	-
2520	507829.29	2274167.02	Геодезический метод	0.1	-
2521	507834.90	2274181.55	Геодезический метод	0.1	-
2443	507842.07	2274199.83	Картометрический метод	1	-
					-
2522	506251.66	2274200.87	Картометрический метод	1	-
2523	506277.17	2274195.60	Картометрический метод	1	-
2524	506293.29	2274192.06	Картометрический метод	1	-
2525	506297.43	2274190.89	Картометрический метод	1	-
2526	506301.00	2274190.07	Картометрический метод	1	-
2527	506299.01	2274183.42	Картометрический метод	1	-
2528	506294.70	2274170.81	Картометрический метод	1	-
2529	506252.69	2274047.85	Картометрический метод	1	-
2530	506249.88	2274037.87	Картометрический метод	1	-
2531	506243.60	2274019.71	Картометрический метод	1	-
2532	506237.65	2274001.46	Картометрический метод	1	-
2533	506236.87	2273998.91	Картометрический метод	1	-
2534	506230.86	2274001.00	Картометрический метод	1	-
2535	506230.88	2274001.43	Картометрический метод	1	-
2536	506226.87	2274002.73	Картометрический метод	1	-
2537	506226.45	2274002.91	Картометрический метод	1	-
2538	506226.45	2274002.51	Картометрический метод	1	-
2539	506227.25	2274001.75	Картометрический метод	1	-
2540	506224.52	2273991.53	Картометрический метод	1	-
2541	506224.24	2273991.49	Картометрический метод	1	-
2542	506223.64	2273988.44	Картометрический метод	1	-

Сведения о местоположении границ объекта

1. Система координат МСК-45, зона 2

2. Сведения о характерных точках границ объекта

Обозначение характерных точек границ	Координаты, м		Метод определения координат характерной точки	Средняя квадратическая погрешность положения характерной точки (M _t), м	Описание обозначения точки на местности (при наличии)
	X	Y			
2543	506218.72	2273989.28	Картометрический метод	1	-
2544	506212.93	2273990.29	Картометрический метод	1	-
2545	506210.75	2273990.40	Картометрический метод	1	-
2546	506205.57	2273991.56	Картометрический метод	1	-
2547	506202.70	2273992.20	Картометрический метод	1	-
2548	506196.35	2273992.94	Картометрический метод	1	-
2549	506186.20	2273994.34	Картометрический метод	1	-
2550	506179.89	2273995.22	Картометрический метод	1	-
2551	506180.73	2273997.57	Картометрический метод	1	-
2552	506183.50	2274005.07	Картометрический метод	1	-
2553	506184.15	2274007.21	Картометрический метод	1	-
2554	506185.65	2274011.76	Картометрический метод	1	-
2555	506187.93	2274018.99	Картометрический метод	1	-
2556	506189.15	2274023.17	Картометрический метод	1	-
2557	506190.01	2274025.74	Картометрический метод	1	-
2558	506193.21	2274044.03	Картометрический метод	1	-
2559	506195.62	2274050.39	Картометрический метод	1	-
2560	506199.65	2274062.30	Картометрический метод	1	-
2522	506251.66	2274200.87	Картометрический метод	1	-
					-
2561	506186.55	2274218.14	Картометрический метод	1	-
2562	506192.33	2274216.85	Картометрический метод	1	-
2563	506212.00	2274212.04	Картометрический метод	1	-
2564	506211.67	2274211.11	Картометрический метод	1	-
2565	506214.37	2274210.33	Картометрический метод	1	-
2566	506227.45	2274206.30	Картометрический метод	1	-

Сведения о местоположении границ объекта					
1. Система координат МСК-45, зона 2					
2. Сведения о характерных точках границ объекта					
Обозначение характерных точек границ	Координаты, м		Метод определения координат характерной точки	Средняя квадратическая погрешность положения характерной точки (M _t), м	Описание обозначения точки на местности (при наличии)
	X	Y			
2567	506227.35	2274205.91	Картометрический метод	1	-
2568	506230.22	2274204.77	Картометрический метод	1	-
2569	506237.83	2274201.95	Картометрический метод	1	-
2570	506234.76	2274193.46	Картометрический метод	1	-
2571	506230.65	2274182.11	Картометрический метод	1	-
2572	506223.72	2274162.89	Картометрический метод	1	-
2573	506222.00	2274158.81	Картометрический метод	1	-
2574	506219.30	2274151.31	Картометрический метод	1	-
2575	506217.52	2274147.67	Картометрический метод	1	-
2576	506216.15	2274144.33	Картометрический метод	1	-
2577	506216.82	2274144.07	Картометрический метод	1	-
2578	506215.50	2274140.50	Картометрический метод	1	-
2579	506214.73	2274138.70	Картометрический метод	1	-
2580	506211.90	2274131.50	Картометрический метод	1	-
2581	506211.14	2274129.48	Картометрический метод	1	-
2582	506209.86	2274125.85	Картометрический метод	1	-
2583	506209.29	2274124.06	Картометрический метод	1	-
2584	506205.84	2274114.08	Картометрический метод	1	-
2585	506203.51	2274107.49	Картометрический метод	1	-
2586	506200.87	2274100.78	Картометрический метод	1	-
2587	506198.92	2274095.10	Картометрический метод	1	-
2588	506197.71	2274091.66	Картометрический метод	1	-
2589	506196.84	2274088.81	Картометрический метод	1	-
2590	506196.68	2274088.36	Картометрический метод	1	-
2591	506186.71	2274060.71	Картометрический метод	1	-
2592	506183.97	2274052.76	Картометрический	1	-

Сведения о местоположении границ объекта					
1. Система координат МСК-45, зона 2					
2. Сведения о характерных точках границ объекта					
Обозначение характерных точек границ	Координаты, м		Метод определения координат характерной точки	Средняя квадратическая погрешность положения характерной точки (M _t), м	Описание обозначения точки на местности (при наличии)
	X	Y			
			метод		
2593	506179.85	2274040.88	Картометрический метод	1	-
2594	506177.21	2274033.10	Картометрический метод	1	-
2595	506170.88	2274013.75	Картометрический метод	1	-
2596	506162.16	2273990.28	Картометрический метод	1	-
2597	506110.91	2273988.81	Картометрический метод	1	-
2598	506123.45	2274027.29	Картометрический метод	1	-
2599	506129.69	2274045.93	Картометрический метод	1	-
2600	506143.20	2274086.47	Картометрический метод	1	-
2601	506156.22	2274124.50	Картометрический метод	1	-
2602	506163.90	2274148.38	Картометрический метод	1	-
2603	506165.41	2274148.03	Картометрический метод	1	-
2604	506167.85	2274155.43	Картометрический метод	1	-
2605	506166.41	2274156.13	Картометрический метод	1	-
2606	506168.29	2274162.16	Картометрический метод	1	-
2607	506179.13	2274196.01	Картометрический метод	1	-
2608	506180.54	2274195.58	Картометрический метод	1	-
2609	506184.71	2274208.45	Картометрический метод	1	-
2610	506183.26	2274208.86	Картометрический метод	1	-
2561	506186.55	2274218.14	Картометрический метод	1	-
					-
2611	506160.23	2274224.70	Картометрический метод	1	-
2612	506171.38	2274221.85	Картометрический метод	1	-
2613	506163.94	2274198.22	Картометрический метод	1	-
2614	506161.68	2274191.99	Картометрический метод	1	-
2615	506159.12	2274184.00	Картометрический метод	1	-
2616	506155.67	2274173.00	Картометрический	1	-

Сведения о местоположении границ объекта					
1. Система координат МСК-45, зона 2					
2. Сведения о характерных точках границ объекта					
Обозначение характерных точек границ	Координаты, м		Метод определения координат характерной точки	Средняя квадратическая погрешность положения характерной точки (M _t), м	Описание обозначения точки на местности (при наличии)
	X	Y			
			метод		
2617	506155.82	2274172.96	Картометрический метод	1	-
2618	506144.52	2274138.96	Картометрический метод	1	-
2619	506144.26	2274139.03	Картометрический метод	1	-
2620	506133.80	2274105.63	Картометрический метод	1	-
2621	506133.17	2274104.39	Картометрический метод	1	-
2622	506132.38	2274101.69	Картометрический метод	1	-
2623	506132.31	2274101.15	Картометрический метод	1	-
2624	506120.96	2274065.30	Картометрический метод	1	-
2625	506108.68	2274026.91	Картометрический метод	1	-
2626	506099.87	2273996.53	Картометрический метод	1	-
2627	506097.24	2273987.31	Картометрический метод	1	-
2628	506064.77	2273992.48	Картометрический метод	1	-
2629	506022.87	2273999.25	Картометрический метод	1	-
2630	506035.09	2274046.69	Картометрический метод	1	-
2631	506051.59	2274097.39	Картометрический метод	1	-
2632	506063.80	2274141.41	Картометрический метод	1	-
2633	506074.83	2274169.31	Картометрический метод	1	-
2634	506086.73	2274199.63	Картометрический метод	1	-
2635	506134.42	2274188.06	Картометрический метод	1	-
2636	506134.64	2274187.97	Картометрический метод	1	-
2637	506137.18	2274195.10	Картометрический метод	1	-
2638	506138.02	2274197.67	Картометрический метод	1	-
2639	506138.51	2274199.24	Картометрический метод	1	-
2640	506140.80	2274206.05	Картометрический метод	1	-
2641	506141.62	2274208.16	Картометрический метод	1	-

Сведения о местоположении границ объекта					
1. Система координат МСК-45, зона 2					
2. Сведения о характерных точках границ объекта					
Обозначение характерных точек границ	Координаты, м		Метод определения координат характерной точки	Средняя квадратическая погрешность положения характерной точки (M _t), м	Описание обозначения точки на местности (при наличии)
	X	Y			
2642	506158.05	2274223.17	Картометрический метод	1	-
2611	506160.23	2274224.70	Картометрический метод	1	-
					-
2643	508443.20	2274248.94	Картометрический метод	1	-
2644	508470.56	2274242.06	Картометрический метод	1	-
2645	508468.07	2274231.94	Картометрический метод	1	-
2646	508471.09	2274231.14	Картометрический метод	1	-
2647	508470.02	2274227.46	Картометрический метод	1	-
2648	508471.91	2274227.19	Картометрический метод	1	-
2649	508466.31	2274203.59	Картометрический метод	1	-
2650	508464.06	2274202.44	Картометрический метод	1	-
2651	508457.14	2274198.28	Картометрический метод	1	-
2652	508452.95	2274182.12	Картометрический метод	1	-
2653	508451.31	2274175.63	Картометрический метод	1	-
2654	508449.06	2274166.60	Картометрический метод	1	-
2655	508446.81	2274155.29	Картометрический метод	1	-
2656	508444.54	2274144.12	Картометрический метод	1	-
2657	508442.95	2274134.99	Картометрический метод	1	-
2658	508440.57	2274124.40	Картометрический метод	1	-
2659	508436.12	2274103.02	Картометрический метод	1	-
2660	508433.32	2274103.83	Картометрический метод	1	-
2661	508430.21	2274104.52	Картометрический метод	1	-
2662	508417.07	2274108.17	Картометрический метод	1	-
2663	508414.62	2274108.80	Картометрический метод	1	-
2664	508406.46	2274110.69	Картометрический метод	1	-
2665	508408.09	2274117.58	Картометрический метод	1	-

Сведения о местоположении границ объекта					
1. Система координат МСК-45, зона 2					
2. Сведения о характерных точках границ объекта					
Обозначение характерных точек границ	Координаты, м		Метод определения координат характерной точки	Средняя квадратическая погрешность положения характерной точки (M _t), м	Описание обозначения точки на местности (при наличии)
	X	Y			
2666	508411.45	2274132.00	Картометрический метод	1	-
2667	508416.53	2274150.62	Картометрический метод	1	-
2668	508418.75	2274158.57	Картометрический метод	1	-
2669	508420.62	2274165.70	Картометрический метод	1	-
2670	508421.49	2274170.97	Картометрический метод	1	-
2671	508421.95	2274173.53	Картометрический метод	1	-
2672	508422.06	2274174.14	Картометрический метод	1	-
2673	508422.94	2274179.44	Картометрический метод	1	-
2674	508423.26	2274180.96	Картометрический метод	1	-
2675	508423.72	2274183.22	Картометрический метод	1	-
2676	508424.84	2274189.20	Картометрический метод	1	-
2677	508426.19	2274197.32	Картометрический метод	1	-
2678	508428.28	2274205.95	Картометрический метод	1	-
2679	508429.81	2274211.34	Картометрический метод	1	-
2680	508431.68	2274218.92	Картометрический метод	1	-
2681	508432.52	2274222.24	Картометрический метод	1	-
2682	508434.01	2274228.74	Картометрический метод	1	-
2683	508435.04	2274233.40	Картометрический метод	1	-
2684	508435.94	2274237.01	Картометрический метод	1	-
2685	508437.01	2274241.43	Картометрический метод	1	-
2686	508438.92	2274248.47	Картометрический метод	1	-
2687	508442.84	2274247.49	Картометрический метод	1	-
2643	508443.20	2274248.94	Картометрический метод	1	-
					-
2688	506282.18	2274317.86	Картометрический метод	1	-
2689	506301.95	2274309.47	Картометрический метод	1	-

Сведения о местоположении границ объекта					
1. Система координат МСК-45, зона 2					
2. Сведения о характерных точках границ объекта					
Обозначение характерных точек границ	Координаты, м		Метод определения координат характерной точки	Средняя квадратическая погрешность положения характерной точки (M _t), м	Описание обозначения точки на местности (при наличии)
	X	Y			
2690	506325.33	2274307.34	Картометрический метод	1	-
2691	506323.01	2274296.93	Картометрический метод	1	-
2692	506330.63	2274289.73	Картометрический метод	1	-
2693	506387.38	2274253.06	Геодезический метод	0.1	-
2694	506403.44	2274249.02	Картометрический метод	1	-
2695	506418.91	2274244.64	Геодезический метод	0.1	-
2696	506413.17	2274223.28	Картометрический метод	1	-
2697	506412.42	2274219.50	Картометрический метод	1	-
2698	506407.41	2274201.37	Геодезический метод	0.1	-
2699	506404.27	2274202.04	Картометрический метод	1	-
2700	506397.77	2274203.40	Картометрический метод	1	-
2701	506392.09	2274204.57	Геодезический метод	0.1	-
2702	506378.24	2274207.57	Картометрический метод	1	-
2703	506364.34	2274210.29	Картометрический метод	1	-
2704	506359.50	2274211.26	Картометрический метод	1	-
2705	506352.19	2274212.89	Картометрический метод	1	-
2706	506348.20	2274213.58	Картометрический метод	1	-
2707	506337.28	2274215.40	Картометрический метод	1	-
2708	506326.42	2274217.20	Картометрический метод	1	-
2709	506306.39	2274221.05	Картометрический метод	1	-
2710	506300.33	2274222.03	Геодезический метод	0.1	-
2711	506294.25	2274223.25	Геодезический метод	0.1	-
2712	506287.39	2274224.63	Картометрический метод	1	-
2713	506285.94	2274224.85	Картометрический метод	1	-
2714	506280.03	2274225.94	Картометрический метод	1	-
2715	506271.06	2274227.63	Картометрический метод	1	-
2716	506265.81	2274228.51	Картометрический метод	1	-
2717	506258.84	2274229.37	Картометрический метод	1	-
2718	506250.64	2274230.75	Геодезический метод	0.1	Долговременный

Сведения о местоположении границ объекта					
1. Система координат МСК-45, зона 2					
2. Сведения о характерных точках границ объекта					
Обозначение характерных точек границ	Координаты, м		Метод определения координат характерной точки	Средняя квадратическая погрешность положения характерной точки (M _t), м	Описание обозначения точки на местности (при наличии)
	X	Y			
					межевой знак
2719	506244.57	2274231.49	Картометрический метод	1	-
2720	506222.60	2274235.38	Геодезический метод	0.1	-
2721	506200.62	2274239.45	Картометрический метод	1	-
2722	506197.72	2274240.01	Картометрический метод	1	-
2723	506200.14	2274269.63	Картометрический метод	1	-
2724	506201.59	2274277.09	Картометрический метод	1	-
2725	506222.03	2274297.37	Картометрический метод	1	-
2726	506251.66	2274299.21	Картометрический метод	1	-
2727	506255.62	2274311.69	Картометрический метод	1	-
2728	506260.13	2274313.40	Картометрический метод	1	-
2729	506279.14	2274313.69	Картометрический метод	1	-
2688	506282.18	2274317.86	Картометрический метод	1	-
					-
2730	509229.53	2274361.46	Картометрический метод	1	-
2731	509231.39	2274361.03	Картометрический метод	1	-
2732	509260.98	2274353.79	Геодезический метод	0.1	-
2733	509269.81	2274351.93	Геодезический метод	0.1	-
2734	509279.89	2274349.67	Геодезический метод	0.1	-
2735	509283.29	2274348.85	Геодезический метод	0.1	-
2736	509286.24	2274348.15	Геодезический метод	0.1	-
2737	509286.23	2274348.02	Геодезический метод	0.1	-
2738	509287.53	2274347.77	Геодезический метод	0.1	-
2739	509291.99	2274346.96	Геодезический метод	0.1	-
2740	509292.04	2274347.34	Геодезический метод	0.1	-
2741	509296.09	2274346.48	Геодезический метод	0.1	-
2742	509304.17	2274344.54	Картометрический метод	1	-
2743	509310.08	2274343.20	Геодезический метод	0.1	-
2744	509308.40	2274331.43	Картометрический метод	1	-
2745	509306.31	2274315.61	Геодезический метод	0.1	-
2746	509306.50	2274315.57	Геодезический метод	0.1	-
2747	509306.26	2274312.54	Геодезический метод	0.1	-
2748	509304.12	2274298.71	Геодезический метод	0.1	-
2749	509301.16	2274272.99	Картометрический	1	-

Сведения о местоположении границ объекта					
1. Система координат МСК-45, зона 2					
2. Сведения о характерных точках границ объекта					
Обозначение характерных точек границ	Координаты, м		Метод определения координат характерной точки	Средняя квадратическая погрешность положения характерной точки (M _t), м	Описание обозначения точки на местности (при наличии)
	X	Y			
			метод		
2750	509301.65	2274277.28	Геодезический метод	0.1	-
2751	509304.12	2274298.71	Геодезический метод	0.1	-
2752	509286.43	2274299.82	Геодезический метод	0.1	-
2753	509279.25	2274301.64	Геодезический метод	0.1	-
2754	509266.31	2274304.96	Геодезический метод	0.1	-
2755	509268.27	2274313.37	Геодезический метод	0.1	-
2756	509266.52	2274313.81	Геодезический метод	0.1	-
2757	509266.32	2274312.38	Геодезический метод	0.1	-
2758	509254.53	2274314.94	Геодезический метод	0.1	-
2759	509254.26	2274317.33	Геодезический метод	0.09	-
2760	509249.12	2274314.45	Геодезический метод	0.1	Долговременный межевой знак
2761	509251.54	2274307.86	Геодезический метод	0.1	Долговременный межевой знак
2762	509249.53	2274296.52	Геодезический метод	0.1	Долговременный межевой знак
2763	509254.97	2274296.42	Геодезический метод	0.1	-
2764	509255.52	2274293.31	Геодезический метод	0.1	-
2765	509252.82	2274276.97	Геодезический метод	0.1	-
2766	509250.96	2274277.30	Геодезический метод	0.1	-
2767	509246.54	2274261.92	Геодезический метод	0.1	-
2768	509245.97	2274259.45	Геодезический метод	0.1	Долговременный межевой знак
2769	509244.37	2274241.66	Геодезический метод	0.1	Долговременный межевой знак
2770	509244.35	2274241.59	Геодезический метод	0.1	-
2771	509242.87	2274225.52	Геодезический метод	0.1	Долговременный межевой знак
2772	509242.66	2274220.37	Геодезический метод	0.1	Долговременный межевой знак
2773	509240.94	2274211.01	Геодезический метод	0.1	-
2774	509238.93	2274200.89	Геодезический метод	0.1	-
2775	509237.91	2274193.28	Геодезический метод	0.1	-
2776	509232.24	2274194.53	Геодезический метод	0.1	-
2777	509231.97	2274192.13	Картометрический метод	1	-
2778	509230.58	2274182.40	Геодезический метод	0.1	-
2779	509222.86	2274183.94	Геодезический метод	0.1	Долговременный межевой знак
2780	509218.80	2274164.08	Геодезический метод	0.1	Долговременный межевой знак
2781	509204.17	2274167.67	Картометрический метод	1	-
2782	509193.81	2274169.09	Геодезический метод	0.1	Долговременный межевой знак
2783	509195.17	2274175.46	Геодезический метод	0.1	Долговременный межевой знак
2784	509197.10	2274184.48	Геодезический метод	0.1	Долговременный

Сведения о местоположении границ объекта					
1. Система координат МСК-45, зона 2					
2. Сведения о характерных точках границ объекта					
Обозначение характерных точек границ	Координаты, м		Метод определения координат характерной точки	Средняя квадратическая погрешность положения характерной точки (M _t), м	Описание обозначения точки на местности (при наличии)
	X	Y			
					межевой знак
2785	509197.92	2274188.93	Геодезический метод	0.1	Долговременный межевой знак
2786	509200.42	2274200.33	Геодезический метод	0.1	-
2787	509201.80	2274208.05	Геодезический метод	0.1	-
2788	509203.02	2274214.20	Геодезический метод	0.1	-
2789	509203.85	2274218.46	Геодезический метод	0.1	-
2790	509205.71	2274227.11	Геодезический метод	0.1	Долговременный межевой знак
2791	509206.81	2274233.19	Геодезический метод	0.1	Долговременный межевой знак
2792	509207.21	2274235.34	Геодезический метод	0.1	Долговременный межевой знак
2793	509207.96	2274238.85	Геодезический метод	0.1	Долговременный межевой знак
2794	509208.27	2274240.22	Геодезический метод	0.1	Долговременный межевой знак
2795	509208.55	2274241.56	Геодезический метод	0.1	Долговременный межевой знак
2796	509209.35	2274246.18	Геодезический метод	0.1	Долговременный межевой знак
2797	509209.60	2274247.46	Картометрический метод	1	-
2798	509210.54	2274252.35	Геодезический метод	0.1	Долговременный межевой знак
2799	509211.40	2274255.76	Геодезический метод	0.1	Долговременный межевой знак
2800	509212.85	2274263.31	Геодезический метод	0.1	Долговременный межевой знак
2801	509213.25	2274265.35	Геодезический метод	0.1	Долговременный межевой знак
2802	509214.68	2274272.26	Геодезический метод	0.1	-
2803	509215.03	2274274.26	Геодезический метод	0.1	-
2804	509217.09	2274284.40	Геодезический метод	0.1	-
2805	509218.30	2274290.60	Геодезический метод	0.1	-
2806	509218.87	2274293.22	Картометрический метод	1	-
2807	509220.92	2274303.58	Геодезический метод	0.1	Долговременный межевой знак
2808	509222.66	2274312.53	Геодезический метод	0.1	Долговременный межевой знак
2809	509224.66	2274322.62	Геодезический метод	0.09	Долговременный межевой знак
2810	509225.95	2274328.84	Геодезический метод	0.09	-
2811	509227.53	2274336.96	Геодезический метод	0.09	-
2812	509226.40	2274337.26	Картометрический метод	1	-
2813	509224.77	2274337.71	Геодезический метод	0.1	-
2814	509225.55	2274342.10	Геодезический метод	0.1	-
2815	509226.55	2274346.94	Геодезический метод	0.1	-

Сведения о местоположении границ объекта					
1. Система координат МСК-45, зона 2					
2. Сведения о характерных точках границ объекта					
Обозначение характерных точек границ	Координаты, м		Метод определения координат характерной точки	Средняя квадратическая погрешность положения характерной точки (M _t), м	Описание обозначения точки на местности (при наличии)
	X	Y			
2730	509229.53	2274361.46	Картометрический метод	1	-
					-
2816	509511.80	2274416.12	Геодезический метод	0.1	-
2817	509513.53	2274414.10	Геодезический метод	0.1	-
2818	509524.77	2274411.08	Геодезический метод	0.1	-
2819	509525.27	2274413.76	Геодезический метод	0.1	-
2820	509543.37	2274412.47	Геодезический метод	0.1	-
2821	509543.52	2274413.85	Геодезический метод	0.01	-
2822	509563.60	2274411.48	Геодезический метод	0.01	-
2823	509564.28	2274411.39	Геодезический метод	0.01	-
2824	509577.59	2274409.69	Картометрический метод	1	-
2825	509593.85	2274407.77	Геодезический метод	0.01	-
2826	509599.53	2274407.84	Геодезический метод	0.01	-
2827	509612.60	2274354.09	Картометрический метод	1	-
2828	509603.07	2274305.16	Картометрический метод	1	-
2829	509590.48	2274308.50	Геодезический метод	0.2	-
2830	509574.60	2274311.63	Геодезический метод	0.1	-
2831	509571.29	2274312.29	Геодезический метод	0.1	-
2832	509567.94	2274313.05	Геодезический метод	0.1	-
2833	509563.91	2274313.90	Геодезический метод	0.1	-
2834	509555.61	2274316.01	Геодезический метод	0.1	-
2835	509518.31	2274322.74	Картометрический метод	1	-
2836	509489.88	2274328.71	Картометрический метод	1	-
2837	509457.70	2274335.37	Картометрический метод	1	-
2838	509456.43	2274335.62	Картометрический метод	1	-
2839	509453.82	2274336.19	Картометрический метод	1	-
2840	509455.00	2274367.42	Геодезический метод	0.1	-
2841	509465.87	2274371.61	Геодезический метод	0.1	-
2842	509480.80	2274368.98	Геодезический метод	0.1	-
2843	509478.96	2274359.22	Геодезический метод	0.1	-
2844	509484.06	2274358.26	Геодезический метод	0.1	-
2845	509489.88	2274357.16	Геодезический метод	0.1	-
2846	509494.24	2274356.35	Геодезический метод	0.1	-
2847	509494.46	2274360.31	Геодезический метод	0.1	-
2848	509496.86	2274372.74	Геодезический метод	0.1	-
2849	509497.46	2274377.04	Геодезический метод	0.1	-
2850	509501.56	2274376.43	Геодезический метод	0.1	-
2851	509502.41	2274381.17	Геодезический метод	0.09	-
2852	509503.03	2274384.56	Геодезический метод	0.09	-

Сведения о местоположении границ объекта					
1. Система координат МСК-45, зона 2					
2. Сведения о характерных точках границ объекта					
Обозначение характерных точек границ	Координаты, м		Метод определения координат характерной точки	Средняя квадратическая погрешность положения характерной точки (M _t), м	Описание обозначения точки на местности (при наличии)
	X	Y			
2853	509504.80	2274388.40	Геодезический метод	0.1	-
2854	509505.23	2274391.68	Геодезический метод	0.1	-
2855	509506.06	2274395.58	Геодезический метод	0.1	-
2856	509507.67	2274411.69	Геодезический метод	0.1	-
2857	509508.62	2274415.33	Геодезический метод	0.1	-
2816	509511.80	2274416.12	Геодезический метод	0.1	-
					-
2858	507853.10	2274440.62	Геодезический метод	0.1	-
2859	507876.53	2274439.60	Картометрический метод	1	-
2860	507894.69	2274431.01	Картометрический метод	1	-
2861	507900.91	2274429.23	Картометрический метод	1	-
2862	507900.29	2274426.50	Картометрический метод	1	-
2863	507899.85	2274420.53	Геодезический метод	0.1	-
2864	507896.99	2274412.12	Геодезический метод	0.1	-
2865	507894.61	2274405.10	Геодезический метод	0.1	-
2866	507890.87	2274393.62	Геодезический метод	0.1	-
2867	507888.67	2274387.21	Геодезический метод	0.1	-
2868	507885.84	2274378.18	Геодезический метод	0.1	-
2869	507882.02	2274367.07	Геодезический метод	0.1	-
2870	507879.50	2274359.75	Геодезический метод	0.1	-
2871	507878.52	2274356.81	Геодезический метод	0.1	-
2872	507874.90	2274346.58	Картометрический метод	1	-
2873	507874.87	2274346.07	Картометрический метод	1	-
2874	507873.96	2274343.45	Картометрический метод	1	-
2875	507873.55	2274343.16	Картометрический метод	1	-
2876	507870.85	2274335.33	Картометрический метод	1	-
2877	507868.15	2274326.91	Картометрический метод	1	-
2878	507866.90	2274323.88	Геодезический метод	0.2	-
2879	507864.52	2274316.77	Геодезический метод	0.2	-
2880	507859.50	2274301.85	Геодезический метод	0.1	-
2881	507836.34	2274234.11	Геодезический метод	0.1	-
2882	507835.13	2274230.25	Геодезический метод	0.1	-
2883	507831.62	2274220.55	Геодезический метод	0.3	-
2884	507830.31	2274216.66	Геодезический метод	0.3	-
2885	507829.45	2274214.15	Геодезический метод	0.3	-
2886	507826.81	2274206.78	Геодезический метод	0.1	-
2887	507826.11	2274205.21	Геодезический метод	0.1	-
2888	507822.29	2274194.96	Геодезический метод	0.1	-

Сведения о местоположении границ объекта					
1. Система координат МСК-45, зона 2					
2. Сведения о характерных точках границ объекта					
Обозначение характерных точек границ	Координаты, м		Метод определения координат характерной точки	Средняя квадратическая погрешность положения характерной точки (M _t), м	Описание обозначения точки на местности (при наличии)
	X	Y			
2889	507821.07	2274191.95	Геодезический метод	0.1	-
2890	507818.50	2274185.64	Геодезический метод	0.1	-
2891	507816.05	2274179.37	Геодезический метод	0.1	-
2892	507810.06	2274165.32	Геодезический метод	0.1	-
2893	507808.11	2274160.76	Картометрический метод	1	-
2894	507804.64	2274151.95	Геодезический метод	0.1	-
2895	507798.11	2274135.06	Геодезический метод	0.1	-
2896	507797.90	2274134.66	Геодезический метод	0.1	-
2897	507796.76	2274131.70	Геодезический метод	0.1	-
2898	507796.17	2274130.26	Геодезический метод	0.1	-
2899	507794.89	2274126.66	Геодезический метод	0.1	-
2900	507791.91	2274119.51	Геодезический метод	0.1	-
2901	507791.03	2274116.72	Геодезический метод	0.1	-
2902	507753.38	2274129.27	Геодезический метод	0.1	-
2903	507745.20	2274131.49	Картометрический метод	1	-
2904	507731.20	2274131.28	Картометрический метод	1	-
2905	507706.96	2274130.94	Картометрический метод	1	-
2906	507702.10	2274130.95	Картометрический метод	1	-
2907	507691.45	2274131.69	Картометрический метод	1	-
2908	507683.66	2274132.89	Картометрический метод	1	-
2909	507681.33	2274133.42	Картометрический метод	1	-
2910	507674.78	2274135.14	Картометрический метод	1	-
2911	507672.11	2274135.74	Геодезический метод	0.1	-
2912	507670.71	2274132.48	Геодезический метод	0.1	-
2913	507666.21	2274133.48	Геодезический метод	0.1	-
2914	507663.05	2274133.92	Геодезический метод	0.1	-
2915	507662.18	2274130.65	Геодезический метод	0.1	-
2916	507658.84	2274122.25	Геодезический метод	0.1	Долговременный межевой знак
2917	507659.07	2274120.83	Картометрический метод	1	-
2918	507657.79	2274118.45	Геодезический метод	0.1	Долговременный межевой знак
2919	507645.96	2274084.64	Геодезический метод	0.1	Долговременный межевой знак
2920	507645.65	2274083.45	Картометрический метод	1	-
2921	507647.69	2274082.78	Геодезический метод	0.1	Долговременный межевой знак
2922	507646.12	2274078.55	Геодезический метод	0.1	Долговременный

Сведения о местоположении границ объекта					
1. Система координат МСК-45, зона 2					
2. Сведения о характерных точках границ объекта					
Обозначение характерных точек границ	Координаты, м		Метод определения координат характерной точки	Средняя квадратическая погрешность положения характерной точки (M _t), м	Описание обозначения точки на местности (при наличии)
	X	Y			
					межевой знак
2923	507643.18	2274079.57	Картометрический метод	1	-
2924	507637.17	2274062.54	Картометрический метод	1	-
2925	507633.61	2274051.32	Картометрический метод	1	-
2926	507625.29	2274054.49	Картометрический метод	1	-
2927	507623.56	2274049.45	Картометрический метод	1	-
2928	507613.40	2274053.10	Картометрический метод	1	-
2929	507611.84	2274055.06	Геодезический метод	0.1	Долговременный межевой знак
2930	507610.89	2274064.50	Геодезический метод	0.1	Долговременный межевой знак
2931	507614.78	2274079.21	Геодезический метод	0.1	Долговременный межевой знак
2932	507618.69	2274086.45	Геодезический метод	0.1	Долговременный межевой знак
2933	507623.83	2274086.08	Геодезический метод	0.1	Долговременный межевой знак
2934	507633.03	2274083.15	Геодезический метод	0.1	Долговременный межевой знак
2935	507646.12	2274078.55	Геодезический метод	0.1	Долговременный межевой знак
2936	507647.69	2274082.78	Геодезический метод	0.1	Долговременный межевой знак
2937	507621.08	2274091.30	Геодезический метод	0.1	Долговременный межевой знак
2938	507618.13	2274092.25	Картометрический метод	1	-
2939	507631.48	2274124.26	Картометрический метод	1	-
2940	507631.88	2274125.36	Картометрический метод	1	-
2941	507634.64	2274134.23	Геодезический метод	0.09	Долговременный межевой знак
2942	507635.47	2274137.25	Геодезический метод	0.1	Долговременный межевой знак
2943	507636.22	2274139.08	Геодезический метод	0.1	-
2944	507637.57	2274143.46	Геодезический метод	0.1	-
2945	507640.61	2274156.09	Картометрический метод	1	-
2946	507643.62	2274166.10	Картометрический метод	1	-
2947	507650.95	2274183.20	Геодезический метод	0.1	-
2948	507664.88	2274177.95	Геодезический метод	0.1	-
2949	507673.65	2274174.33	Геодезический метод	0.1	-
2950	507683.89	2274169.20	Геодезический метод	0.1	-

Сведения о местоположении границ объекта					
1. Система координат МСК-45, зона 2					
2. Сведения о характерных точках границ объекта					
Обозначение характерных точек границ	Координаты, м		Метод определения координат характерной точки	Средняя квадратическая погрешность положения характерной точки (M _t), м	Описание обозначения точки на местности (при наличии)
	X	Y			
2951	507703.37	2274160.94	Картометрический метод	1	-
2952	507716.89	2274161.02	Картометрический метод	1	-
2953	507725.52	2274171.77	Геодезический метод	0.1	-
2954	507730.43	2274176.10	Геодезический метод	0.1	-
2955	507732.29	2274177.39	Геодезический метод	0.1	-
2956	507739.99	2274183.58	Картометрический метод	1	-
2957	507741.94	2274214.80	Картометрический метод	1	-
2958	507768.77	2274245.68	Картометрический метод	1	-
2959	507773.21	2274244.36	Картометрический метод	1	-
2960	507781.44	2274267.60	Картометрический метод	1	-
2961	507795.32	2274263.09	Картометрический метод	1	-
2962	507811.90	2274307.19	Картометрический метод	1	-
2963	507807.76	2274308.75	Картометрический метод	1	-
2964	507810.81	2274318.60	Картометрический метод	1	-
2965	507815.37	2274316.76	Картометрический метод	1	-
2966	507828.12	2274342.35	Картометрический метод	1	-
2967	507833.45	2274358.12	Картометрический метод	1	-
2968	507828.87	2274359.95	Картометрический метод	1	-
2969	507851.57	2274414.29	Картометрический метод	1	-
2970	507844.30	2274417.66	Геодезический метод	0.1	-
2858	507853.10	2274440.62	Геодезический метод	0.1	-
					-
2971	509259.17	2274494.91	Геодезический метод	0.1	-
2972	509296.97	2274487.17	Геодезический метод	0.1	-
2973	509297.89	2274478.51	Геодезический метод	0.1	-
2974	509298.73	2274474.22	Геодезический метод	0.1	-
2975	509295.82	2274458.10	Геодезический метод	0.1	-
2976	509289.20	2274431.76	Геодезический метод	0.1	-
2977	509307.42	2274428.15	Геодезический метод	0.1	-
2978	509308.57	2274427.29	Геодезический метод	0.1	-
2979	509304.64	2274409.32	Геодезический метод	0.1	-
2980	509316.17	2274406.64	Геодезический метод	0.1	Долговременный межевой знак
2981	509323.23	2274405.02	Геодезический метод	0.1	Долговременный

Сведения о местоположении границ объекта					
1. Система координат МСК-45, зона 2					
2. Сведения о характерных точках границ объекта					
Обозначение характерных точек границ	Координаты, м		Метод определения координат характерной точки	Средняя квадратическая погрешность положения характерной точки (M _t), м	Описание обозначения точки на местности (при наличии)
	X	Y			
					межевой знак
2982	509333.90	2274395.48	Геодезический метод	0.1	Долговременный межевой знак
2983	509329.52	2274376.53	Картометрический метод	1	-
2984	509326.06	2274361.59	Геодезический метод	0.1	Долговременный межевой знак
2985	509312.66	2274364.32	Геодезический метод	0.1	Долговременный межевой знак
2986	509307.15	2274365.89	Геодезический метод	0.1	Долговременный межевой знак
2987	509299.63	2274367.24	Картометрический метод	1	-
2988	509295.78	2274368.01	Картометрический метод	1	-
2989	509279.28	2274372.46	Картометрический метод	1	-
2990	509277.78	2274372.80	Картометрический метод	1	-
2991	509272.85	2274373.81	Картометрический метод	1	-
2992	509261.28	2274376.14	Геодезический метод	0.09	-
2993	509235.88	2274382.09	Картометрический метод	1	-
2994	509237.49	2274388.51	Геодезический метод	0.09	-
2995	509238.51	2274392.39	Геодезический метод	0.3	-
2996	509239.38	2274395.90	Геодезический метод	0.1	-
2997	509239.60	2274396.97	Геодезический метод	0.1	Долговременный межевой знак
2998	509240.49	2274401.21	Геодезический метод	0.1	Долговременный межевой знак
2999	509241.28	2274405.00	Геодезический метод	0.1	Долговременный межевой знак
3000	509242.85	2274412.50	Геодезический метод	0.1	-
3001	509244.55	2274420.54	Картометрический метод	1	-
3002	509245.42	2274424.41	Картометрический метод	1	-
3003	509246.40	2274428.44	Картометрический метод	1	-
3004	509246.59	2274429.99	Геодезический метод	0.1	-
3005	509246.40	2274430.06	Геодезический метод	0.1	-
3006	509246.99	2274432.29	Геодезический метод	0.1	-
3007	509247.18	2274432.26	Геодезический метод	0.1	-
3008	509248.15	2274437.18	Геодезический метод	0.1	-
3009	509249.13	2274442.14	Геодезический метод	0.1	-
3010	509250.60	2274448.72	Геодезический метод	0.1	-
3011	509252.81	2274457.22	Геодезический метод	0.2	-
3012	509253.74	2274461.72	Геодезический метод	0.1	-
3013	509254.47	2274465.17	Геодезический метод	0.1	-

Сведения о местоположении границ объекта

1. Система координат МСК-45, зона 2

2. Сведения о характерных точках границ объекта

Обозначение характерных точек границ	Координаты, м		Метод определения координат характерной точки	Средняя квадратическая погрешность положения характерной точки (Mt), м	Описание обозначения точки на местности (при наличии)
	X	Y			
3014	509255.70	2274469.22	Геодезический метод	0.1	-
3015	509254.05	2274469.64	Геодезический метод	0.1	-
3016	509255.43	2274474.76	Геодезический метод	0.1	-
3017	509258.67	2274486.05	Геодезический метод	0.1	-
3018	509259.47	2274488.71	Геодезический метод	0.1	-
2971	509259.17	2274494.91	Геодезический метод	0.1	-
					-
3019	509281.47	2274603.63	Геодезический метод	0.1	-
3020	509298.69	2274600.39	Геодезический метод	0.1	-
3021	509302.55	2274599.84	Геодезический метод	0.1	-
3022	509305.69	2274599.16	Геодезический метод	0.1	-
3023	509335.49	2274592.66	Геодезический метод	0.1	-
3024	509361.24	2274587.41	Картометрический метод	1	-
3025	509368.35	2274586.00	Картометрический метод	1	-
3026	509414.34	2274579.69	Картометрический метод	1	-
3027	509413.90	2274576.79	Геодезический метод	0.2	-
3028	509414.06	2274570.10	Картометрический метод	1	-
3029	509412.67	2274570.19	Картометрический метод	1	-
3030	509411.59	2274564.32	Картометрический метод	1	-
3031	509411.20	2274550.51	Картометрический метод	1	-
3032	509403.14	2274551.33	Картометрический метод	1	-
3033	509402.93	2274549.55	Геодезический метод	0.1	-
3034	509398.72	2274549.99	Геодезический метод	0.1	-
3035	509395.12	2274550.36	Геодезический метод	0.1	-
3036	509391.63	2274550.74	Геодезический метод	0.1	-
3037	509391.39	2274550.76	Геодезический метод	0.09	-
3038	509382.92	2274551.72	Картометрический метод	1	-
3039	509363.85	2274553.85	Картометрический метод	1	-
3040	509362.52	2274554.01	Картометрический метод	1	-
3041	509358.95	2274554.39	Картометрический метод	1	-
3042	509355.44	2274554.87	Картометрический метод	1	-
3043	509351.78	2274555.00	Картометрический метод	1	-
3044	509343.62	2274555.95	Картометрический метод	1	-
3045	509341.18	2274556.24	Картометрический	1	-

Сведения о местоположении границ объекта					
1. Система координат МСК-45, зона 2					
2. Сведения о характерных точках границ объекта					
Обозначение характерных точек границ	Координаты, м		Метод определения координат характерной точки	Средняя квадратическая погрешность положения характерной точки (M _t), м	Описание обозначения точки на местности (при наличии)
	X	Y			
			метод		
3046	509337.73	2274556.62	Картометрический метод	1	-
3047	509337.99	2274558.60	Картометрический метод	1	-
3048	509335.04	2274557.88	Картометрический метод	1	-
3049	509334.96	2274557.35	Картометрический метод	1	-
3050	509328.77	2274558.33	Геодезический метод	0.1	Долговременный межевой знак
3051	509322.77	2274559.28	Геодезический метод	0.1	Долговременный межевой знак
3052	509314.09	2274560.67	Картометрический метод	1	-
3053	509307.86	2274561.49	Картометрический метод	1	-
3054	509306.58	2274552.61	Картометрический метод	1	-
3055	509306.04	2274549.02	Картометрический метод	1	-
3056	509305.02	2274542.04	Геодезический метод	0.1	Долговременный межевой знак
3057	509304.49	2274538.49	Геодезический метод	0.1	-
3058	509303.97	2274534.92	Геодезический метод	0.1	Долговременный межевой знак
3059	509303.44	2274531.29	Геодезический метод	0.1	Долговременный межевой знак
3060	509302.93	2274527.80	Геодезический метод	0.1	Долговременный межевой знак
3061	509302.77	2274526.76	Геодезический метод	0.1	Долговременный межевой знак
3062	509298.30	2274527.54	Картометрический метод	1	-
3063	509292.65	2274528.50	Геодезический метод	0.1	-
3064	509292.56	2274528.27	Геодезический метод	0.1	-
3065	509284.67	2274529.56	Геодезический метод	0.1	-
3066	509266.43	2274532.78	Геодезический метод	0.1	-
3067	509271.78	2274560.13	Картометрический метод	1	-
3068	509277.88	2274588.33	Геодезический метод	0.1	-
3069	509278.62	2274592.16	Геодезический метод	0.1	-
3070	509279.42	2274595.71	Геодезический метод	0.1	-
3071	509279.79	2274595.64	Геодезический метод	0.1	-
3072	509280.51	2274599.01	Геодезический метод	0.1	-
3073	509281.30	2274602.64	Геодезический метод	0.1	-
3019	509281.47	2274603.63	Геодезический метод	0.1	-
					-
3074	506616.92	2274721.38	Картометрический метод	1	-

Сведения о местоположении границ объекта					
1. Система координат МСК-45, зона 2					
2. Сведения о характерных точках границ объекта					
Обозначение характерных точек границ	Координаты, м		Метод определения координат характерной точки	Средняя квадратическая погрешность положения характерной точки (M _t), м	Описание обозначения точки на местности (при наличии)
	X	Y			
3075	506632.87	2274715.33	Картометрический метод	1	-
3076	506638.84	2274713.26	Картометрический метод	1	-
3077	506638.08	2274708.48	Картометрический метод	1	-
3078	506650.29	2274704.60	Картометрический метод	1	-
3079	506649.59	2274685.47	Картометрический метод	1	-
3080	506655.80	2274663.96	Картометрический метод	1	-
3081	506658.16	2274642.07	Картометрический метод	1	-
3082	506659.35	2274631.37	Картометрический метод	1	-
3083	506661.73	2274623.14	Картометрический метод	1	-
3084	506665.88	2274610.30	Картометрический метод	1	-
3085	506669.58	2274598.36	Картометрический метод	1	-
3086	506673.73	2274588.02	Картометрический метод	1	-
3087	506681.98	2274577.22	Картометрический метод	1	-
3088	506692.12	2274568.30	Картометрический метод	1	-
3089	506692.02	2274566.85	Картометрический метод	1	-
3090	506690.81	2274562.11	Картометрический метод	1	-
3091	506688.04	2274553.95	Картометрический метод	1	-
3092	506684.34	2274546.75	Картометрический метод	1	-
3093	506680.50	2274541.18	Картометрический метод	1	-
3094	506677.33	2274537.15	Картометрический метод	1	-
3095	506671.54	2274532.20	Картометрический метод	1	-
3096	506663.05	2274527.66	Картометрический метод	1	-
3097	506658.09	2274525.36	Картометрический метод	1	-
3098	506652.84	2274521.52	Картометрический метод	1	-
3099	506647.55	2274514.78	Картометрический метод	1	-
3100	506642.45	2274509.19	Картометрический	1	-

Сведения о местоположении границ объекта					
1. Система координат МСК-45, зона 2					
2. Сведения о характерных точках границ объекта					
Обозначение характерных точек границ	Координаты, м		Метод определения координат характерной точки	Средняя квадратическая погрешность положения характерной точки (M _t), м	Описание обозначения точки на местности (при наличии)
	X	Y			
			метод		
3101	506636.93	2274501.55	Картометрический метод	1	-
3102	506634.64	2274495.10	Картометрический метод	1	-
3103	506634.14	2274492.01	Картометрический метод	1	-
3104	506634.29	2274487.92	Картометрический метод	1	-
3105	506635.98	2274480.92	Картометрический метод	1	-
3106	506637.72	2274471.93	Картометрический метод	1	-
3107	506637.02	2274464.53	Картометрический метод	1	-
3108	506634.75	2274457.46	Картометрический метод	1	-
3109	506630.93	2274449.64	Картометрический метод	1	-
3110	506626.65	2274438.35	Картометрический метод	1	-
3111	506633.51	2274436.71	Картометрический метод	1	-
3112	506633.68	2274400.33	Картометрический метод	1	-
3113	506652.76	2274398.43	Картометрический метод	1	-
3114	506653.12	2274369.47	Картометрический метод	1	-
3115	506623.10	2274369.42	Картометрический метод	1	-
3116	506623.16	2274355.08	Картометрический метод	1	-
3117	506622.70	2274351.80	Картометрический метод	1	-
3118	506622.66	2274341.11	Картометрический метод	1	-
3119	506621.47	2274336.50	Картометрический метод	1	-
3120	506619.75	2274330.59	Картометрический метод	1	-
3121	506620.18	2274306.63	Картометрический метод	1	-
3122	506619.64	2274302.42	Картометрический метод	1	-
3123	506617.53	2274297.48	Картометрический метод	1	-
3124	506614.35	2274292.43	Картометрический метод	1	-
3125	506613.00	2274289.38	Картометрический метод	1	-

Сведения о местоположении границ объекта					
1. Система координат МСК-45, зона 2					
2. Сведения о характерных точках границ объекта					
Обозначение характерных точек границ	Координаты, м		Метод определения координат характерной точки	Средняя квадратическая погрешность положения характерной точки (M _t), м	Описание обозначения точки на местности (при наличии)
	X	Y			
3126	506612.08	2274283.99	Картометрический метод	1	-
3127	506609.77	2274280.00	Картометрический метод	1	-
3128	506604.10	2274276.14	Картометрический метод	1	-
3129	506597.49	2274273.60	Картометрический метод	1	-
3130	506586.48	2274272.93	Картометрический метод	1	-
3131	506586.04	2274256.03	Картометрический метод	1	-
3132	506584.04	2274224.60	Картометрический метод	1	-
3133	506579.77	2274224.72	Картометрический метод	1	-
3134	506567.79	2274225.06	Картометрический метод	1	-
3135	506564.86	2274187.30	Картометрический метод	1	-
3136	506558.22	2274182.61	Картометрический метод	1	-
3137	506546.29	2274152.53	Картометрический метод	1	-
3138	506531.40	2274159.65	Картометрический метод	1	-
3139	506506.46	2274107.09	Картометрический метод	1	-
3140	506521.39	2274097.80	Картометрический метод	1	-
3141	506515.80	2274076.67	Картометрический метод	1	-
3142	506519.39	2274075.77	Картометрический метод	1	-
3143	506517.03	2274058.74	Картометрический метод	1	-
3144	506512.79	2274043.81	Картометрический метод	1	-
3145	506515.88	2274042.34	Картометрический метод	1	-
3146	506507.33	2274004.18	Картометрический метод	1	-
3147	506498.39	2274007.56	Картометрический метод	1	-
3148	506497.14	2274000.19	Картометрический метод	1	-
3149	506499.82	2273999.25	Картометрический метод	1	-
3150	506494.79	2273927.32	Картометрический метод	1	-
3151	506565.10	2273917.13	Картометрический	1	-

Сведения о местоположении границ объекта					
1. Система координат МСК-45, зона 2					
2. Сведения о характерных точках границ объекта					
Обозначение характерных точек границ	Координаты, м		Метод определения координат характерной точки	Средняя квадратическая погрешность положения характерной точки (M _t), м	Описание обозначения точки на местности (при наличии)
	X	Y			
			метод		
3152	506564.48	2273908.57	Геодезический метод	0.1	-
3153	506562.86	2273888.76	Картометрический метод	1	-
3154	506560.87	2273863.35	Геодезический метод	0.3	-
3155	506559.63	2273847.74	Геодезический метод	0.3	-
3156	506540.59	2273720.60	Картометрический метод	1	-
3157	506538.68	2273712.69	Геодезический метод	0.1	-
3158	506537.72	2273709.03	Картометрический метод	1	-
3159	506536.60	2273704.95	Картометрический метод	1	-
3160	506535.61	2273700.97	Геодезический метод	0.1	-
3161	506533.45	2273692.03	Картометрический метод	1	-
3162	506526.91	2273655.43	Картометрический метод	1	-
3163	506525.68	2273628.41	Картометрический метод	1	-
3164	506516.47	2273488.83	Картометрический метод	1	-
3165	506522.17	2273462.13	Картометрический метод	1	-
3166	506532.78	2273426.09	Картометрический метод	1	-
3167	506536.19	2273410.45	Картометрический метод	1	-
3168	506538.31	2273394.70	Картометрический метод	1	-
3169	506536.82	2273392.98	Картометрический метод	1	-
3170	506529.38	2273392.84	Картометрический метод	1	-
3171	506527.12	2273392.94	Картометрический метод	1	-
3172	506527.03	2273393.73	Картометрический метод	1	-
3173	506513.82	2273392.84	Картометрический метод	1	-
3174	506513.05	2273392.50	Картометрический метод	1	-
3175	506512.23	2273389.09	Картометрический метод	1	-
3176	506511.86	2273384.18	Картометрический метод	1	-
3177	506512.34	2273377.67	Картометрический метод	1	-
3178	506512.90	2273374.73	Картометрический метод	1	-
3179	506513.37	2273370.85	Картометрический	1	-

Сведения о местоположении границ объекта					
1. Система координат МСК-45, зона 2					
2. Сведения о характерных точках границ объекта					
Обозначение характерных точек границ	Координаты, м		Метод определения координат характерной точки	Средняя квадратическая погрешность положения характерной точки (M _t), м	Описание обозначения точки на местности (при наличии)
	X	Y			
			метод		
3180	506506.82	2273370.33	Картометрический метод	1	-
3181	506501.53	2273377.46	Картометрический метод	1	-
3182	506500.37	2273383.61	Картометрический метод	1	-
3183	506500.64	2273387.60	Картометрический метод	1	-
3184	506490.89	2273381.22	Картометрический метод	1	-
3185	506482.85	2273376.36	Картометрический метод	1	-
3186	506450.29	2273358.62	Картометрический метод	1	-
3187	506443.91	2273355.82	Картометрический метод	1	-
3188	506431.46	2273351.56	Картометрический метод	1	-
3189	506419.10	2273340.91	Картометрический метод	1	-
3190	506406.46	2273326.15	Картометрический метод	1	-
3191	506425.37	2273500.54	Картометрический метод	1	-
3192	506439.35	2273602.61	Картометрический метод	1	-
3193	506440.18	2273611.97	Картометрический метод	1	-
3194	506443.21	2273646.72	Картометрический метод	1	-
3195	506439.32	2273688.85	Геодезический метод	0.1	-
3196	506439.42	2273762.92	Картометрический метод	1	-
3197	506433.48	2273783.37	Картометрический метод	1	-
3198	506411.45	2273828.98	Картометрический метод	1	-
3199	506392.25	2273825.04	Картометрический метод	1	-
3200	506386.04	2273823.58	Картометрический метод	1	-
3201	506384.24	2273823.26	Картометрический метод	1	-
3202	506382.46	2273845.11	Картометрический метод	1	-
3203	506345.28	2273863.93	Картометрический метод	1	-
3204	506353.52	2273893.15	Картометрический метод	1	-
3205	506354.32	2273895.78	Картометрический	1	-

Сведения о местоположении границ объекта					
1. Система координат МСК-45, зона 2					
2. Сведения о характерных точках границ объекта					
Обозначение характерных точек границ	Координаты, м		Метод определения координат характерной точки	Средняя квадратическая погрешность положения характерной точки (M _t), м	Описание обозначения точки на местности (при наличии)
	X	Y			
			метод		
3206	506363.38	2273932.89	Картометрический метод	1	-
3207	506365.08	2273939.63	Картометрический метод	1	-
3208	506380.34	2274007.50	Картометрический метод	1	-
3209	506387.72	2274033.95	Картометрический метод	1	-
3210	506390.43	2274044.12	Картометрический метод	1	-
3211	506396.95	2274068.60	Картометрический метод	1	-
3212	506402.10	2274086.22	Картометрический метод	1	-
3213	506404.81	2274097.65	Картометрический метод	1	-
3214	506405.85	2274101.54	Картометрический метод	1	-
3215	506407.05	2274106.58	Картометрический метод	1	-
3216	506410.08	2274118.01	Картометрический метод	1	-
3217	506412.51	2274127.05	Картометрический метод	1	-
3218	506413.00	2274129.00	Картометрический метод	1	-
3219	506415.10	2274137.31	Картометрический метод	1	-
3220	506426.54	2274175.30	Картометрический метод	1	-
3221	506428.46	2274182.44	Картометрический метод	1	-
3222	506429.56	2274185.99	Картометрический метод	1	-
3223	506430.71	2274189.75	Картометрический метод	1	-
3224	506435.41	2274205.03	Картометрический метод	1	-
3225	506436.61	2274209.16	Картометрический метод	1	-
3226	506438.05	2274213.03	Картометрический метод	1	-
3227	506440.11	2274222.31	Картометрический метод	1	-
3228	506441.90	2274228.55	Картометрический метод	1	-
3229	506453.98	2274266.37	Картометрический метод	1	-
3230	506453.98	2274266.38	Картометрический метод	1	-

Сведения о местоположении границ объекта					
1. Система координат МСК-45, зона 2					
2. Сведения о характерных точках границ объекта					
Обозначение характерных точек границ	Координаты, м		Метод определения координат характерной точки	Средняя квадратическая погрешность положения характерной точки (M _t), м	Описание обозначения точки на местности (при наличии)
	X	Y			
3231	506459.66	2274289.67	Картометрический метод	1	-
3232	506460.73	2274292.79	Картометрический метод	1	-
3233	506470.23	2274328.97	Картометрический метод	1	-
3234	506475.03	2274345.96	Картометрический метод	1	-
3235	506478.40	2274355.54	Картометрический метод	1	-
3236	506481.92	2274365.62	Картометрический метод	1	-
3237	506499.17	2274422.68	Картометрический метод	1	-
3238	506507.19	2274459.38	Картометрический метод	1	-
3239	506517.44	2274490.17	Картометрический метод	1	-
3240	506528.60	2274527.88	Картометрический метод	1	-
3241	506537.22	2274555.70	Картометрический метод	1	-
3242	506544.75	2274583.37	Картометрический метод	1	-
3243	506547.54	2274582.87	Картометрический метод	1	-
3244	506551.51	2274582.48	Картометрический метод	1	-
3245	506551.91	2274584.01	Картометрический метод	1	-
3246	506555.36	2274583.10	Картометрический метод	1	-
3247	506554.70	2274580.37	Картометрический метод	1	-
3248	506555.11	2274580.23	Картометрический метод	1	-
3249	506564.88	2274578.35	Картометрический метод	1	-
3250	506559.68	2274550.05	Картометрический метод	1	-
3251	506559.80	2274549.98	Картометрический метод	1	-
3252	506559.30	2274546.63	Картометрический метод	1	-
3253	506558.34	2274540.77	Картометрический метод	1	-
3254	506557.89	2274538.28	Картометрический метод	1	-
3255	506556.65	2274531.52	Картометрический метод	1	-
3256	506554.90	2274523.56	Картометрический	1	-

Сведения о местоположении границ объекта					
1. Система координат МСК-45, зона 2					
2. Сведения о характерных точках границ объекта					
Обозначение характерных точек границ	Координаты, м		Метод определения координат характерной точки	Средняя квадратическая погрешность положения характерной точки (M _t), м	Описание обозначения точки на местности (при наличии)
	X	Y			
			метод		
3257	506548.56	2274483.71	Картометрический метод	1	-
3258	506548.04	2274479.43	Картометрический метод	1	-
3259	506547.27	2274474.17	Картометрический метод	1	-
3260	506546.87	2274469.30	Картометрический метод	1	-
3261	506546.14	2274466.23	Картометрический метод	1	-
3262	506545.10	2274457.21	Картометрический метод	1	-
3263	506544.97	2274452.04	Картометрический метод	1	-
3264	506537.85	2274406.64	Картометрический метод	1	-
3265	506532.56	2274391.24	Картометрический метод	1	-
3266	506531.57	2274391.16	Картометрический метод	1	-
3267	506529.79	2274385.92	Картометрический метод	1	-
3268	506528.76	2274382.87	Картометрический метод	1	-
3269	506526.12	2274374.41	Картометрический метод	1	-
3270	506523.46	2274365.96	Картометрический метод	1	-
3271	506521.96	2274360.80	Картометрический метод	1	-
3272	506519.91	2274354.36	Картометрический метод	1	-
3273	506519.13	2274352.05	Картометрический метод	1	-
3274	506517.43	2274346.79	Картометрический метод	1	-
3275	506514.71	2274338.21	Картометрический метод	1	-
3276	506514.62	2274337.80	Картометрический метод	1	-
3277	506513.83	2274334.96	Картометрический метод	1	-
3278	506511.96	2274329.58	Картометрический метод	1	-
3279	506511.52	2274327.57	Картометрический метод	1	-
3280	506508.48	2274318.52	Картометрический метод	1	-
3281	506507.78	2274316.28	Картометрический метод	1	-

Сведения о местоположении границ объекта					
1. Система координат МСК-45, зона 2					
2. Сведения о характерных точках границ объекта					
Обозначение характерных точек границ	Координаты, м		Метод определения координат характерной точки	Средняя квадратическая погрешность положения характерной точки (M _t), м	Описание обозначения точки на местности (при наличии)
	X	Y			
3282	506505.03	2274304.31	Картометрический метод	1	-
3283	506499.97	2274284.03	Картометрический метод	1	-
3284	506517.28	2274281.72	Картометрический метод	1	-
3285	506524.30	2274313.87	Картометрический метод	1	-
3286	506543.52	2274309.61	Картометрический метод	1	-
3287	506544.78	2274318.47	Картометрический метод	1	-
3288	506545.17	2274320.63	Картометрический метод	1	-
3289	506546.18	2274325.04	Картометрический метод	1	-
3290	506549.46	2274338.54	Картометрический метод	1	-
3291	506551.86	2274349.23	Картометрический метод	1	-
3292	506552.36	2274352.80	Картометрический метод	1	-
3293	506552.87	2274358.73	Картометрический метод	1	-
3294	506553.98	2274366.05	Картометрический метод	1	-
3295	506554.34	2274369.36	Картометрический метод	1	-
3296	506554.98	2274377.10	Картометрический метод	1	-
3297	506556.04	2274385.88	Картометрический метод	1	-
3298	506556.86	2274394.03	Картометрический метод	1	-
3299	506557.07	2274394.00	Картометрический метод	1	-
3300	506557.72	2274397.37	Картометрический метод	1	-
3301	506558.15	2274404.08	Картометрический метод	1	-
3302	506560.64	2274420.96	Картометрический метод	1	-
3303	506563.15	2274434.07	Картометрический метод	1	-
3304	506565.48	2274455.55	Картометрический метод	1	-
3305	506565.96	2274459.39	Картометрический метод	1	-
3306	506566.74	2274466.76	Картометрический метод	1	-
3307	506567.76	2274475.03	Картометрический	1	-

Сведения о местоположении границ объекта					
1. Система координат МСК-45, зона 2					
2. Сведения о характерных точках границ объекта					
Обозначение характерных точек границ	Координаты, м		Метод определения координат характерной точки	Средняя квадратическая погрешность положения характерной точки (M _t), м	Описание обозначения точки на местности (при наличии)
	X	Y			
			метод		
3308	506568.93	2274484.60	Картометрический метод	1	-
3309	506569.60	2274484.47	Картометрический метод	1	-
3310	506573.14	2274509.99	Картометрический метод	1	-
3311	506573.73	2274514.73	Картометрический метод	1	-
3312	506574.70	2274523.97	Картометрический метод	1	-
3313	506575.72	2274531.10	Картометрический метод	1	-
3314	506576.41	2274535.17	Картометрический метод	1	-
3315	506579.94	2274565.45	Картометрический метод	1	-
3316	506580.27	2274569.22	Картометрический метод	1	-
3317	506581.18	2274576.97	Картометрический метод	1	-
3318	506582.40	2274587.28	Картометрический метод	1	-
3319	506583.05	2274591.70	Картометрический метод	1	-
3320	506577.63	2274592.95	Картометрический метод	1	-
3321	506580.15	2274602.57	Картометрический метод	1	-
3322	506582.39	2274610.64	Картометрический метод	1	-
3323	506583.27	2274614.06	Картометрический метод	1	-
3324	506584.38	2274617.05	Картометрический метод	1	-
3325	506586.56	2274624.80	Картометрический метод	1	-
3326	506588.50	2274632.84	Картометрический метод	1	-
3327	506590.56	2274639.92	Картометрический метод	1	-
3328	506603.66	2274687.43	Картометрический метод	1	-
3329	506604.48	2274690.38	Картометрический метод	1	-
3330	506604.84	2274692.85	Картометрический метод	1	-
3331	506606.78	2274699.75	Картометрический метод	1	-
3332	506607.99	2274704.06	Картометрический метод	1	-

Сведения о местоположении границ объекта					
1. Система координат МСК-45, зона 2					
2. Сведения о характерных точках границ объекта					
Обозначение характерных точек границ	Координаты, м		Метод определения координат характерной точки	Средняя квадратическая погрешность положения характерной точки (M _t), м	Описание обозначения точки на местности (при наличии)
	X	Y			
3333	506608.82	2274706.45	Картометрический метод	1	-
3334	506609.85	2274711.03	Картометрический метод	1	-
3335	506610.23	2274710.96	Картометрический метод	1	-
3336	506611.03	2274713.83	Картометрический метод	1	-
3337	506614.41	2274715.75	Картометрический метод	1	-
3074	506616.92	2274721.38	Картометрический метод	1	-
					-
3338	509316.62	2274778.42	Геодезический метод	0.1	-
3339	509333.94	2274775.01	Геодезический метод	0.1	-
3340	509341.43	2274773.36	Геодезический метод	0.1	-
3341	509345.89	2274772.18	Картометрический метод	1	-
3342	509348.55	2274771.49	Геодезический метод	0.1	-
3343	509346.08	2274759.35	Геодезический метод	0.1	-
3344	509346.70	2274759.24	Геодезический метод	0.1	-
3345	509346.50	2274757.35	Геодезический метод	0.1	-
3346	509345.44	2274757.55	Геодезический метод	0.1	-
3347	509343.98	2274750.13	Геодезический метод	0.1	-
3348	509339.53	2274750.84	Геодезический метод	0.1	-
3349	509336.32	2274733.61	Геодезический метод	0.1	-
3350	509335.19	2274729.01	Геодезический метод	0.1	-
3351	509336.92	2274728.27	Геодезический метод	0.1	-
3352	509336.05	2274724.18	Геодезический метод	0.1	-
3353	509335.31	2274720.04	Геодезический метод	0.1	-
3354	509333.39	2274720.27	Геодезический метод	0.1	-
3355	509329.38	2274701.48	Геодезический метод	0.1	-
3356	509327.69	2274691.10	Геодезический метод	0.1	-
3357	509325.86	2274681.30	Геодезический метод	0.1	-
3358	509322.44	2274661.67	Геодезический метод	0.09	-
3359	509320.26	2274649.08	Геодезический метод	0.09	-
3360	509320.00	2274646.73	Геодезический метод	0.09	-
3361	509321.04	2274646.43	Геодезический метод	0.09	-
3362	509341.62	2274643.96	Геодезический метод	0.1	-
3363	509345.49	2274637.18	Геодезический метод	0.09	-
3364	509370.03	2274633.65	Геодезический метод	0.09	-
3365	509379.72	2274632.26	Геодезический метод	0.1	-
3366	509387.15	2274631.01	Геодезический метод	0.1	-
3367	509389.36	2274630.51	Геодезический метод	0.1	-
3368	509393.67	2274657.74	Геодезический метод	0.1	-
3369	509392.13	2274657.49	Картометрический метод	1	-
3370	509391.81	2274657.43	Геодезический метод	0.1	-

Сведения о местоположении границ объекта

1. Система координат МСК-45, зона 2

2. Сведения о характерных точках границ объекта

Обозначение характерных точек границ	Координаты, м		Метод определения координат характерной точки	Средняя квадратическая погрешность положения характерной точки (M _t), м	Описание обозначения точки на местности (при наличии)
	X	Y			
3371	509394.62	2274676.57	Геодезический метод	0.1	-
3372	509392.73	2274677.62	Геодезический метод	0.1	-
3373	509394.31	2274686.50	Геодезический метод	0.1	-
3374	509428.52	2274680.42	Геодезический метод	0.1	-
3375	509426.93	2274669.76	Картометрический метод	1	-
3376	509420.68	2274627.04	Геодезический метод	0.1	-
3377	509411.97	2274628.31	Геодезический метод	0.1	-
3378	509407.81	2274605.93	Геодезический метод	0.1	-
3379	509403.67	2274606.46	Картометрический метод	1	-
3380	509400.00	2274606.91	Геодезический метод	0.1	-
3381	509367.14	2274612.06	Геодезический метод	0.09	-
3382	509365.58	2274611.62	Геодезический метод	0.09	-
3383	509359.02	2274613.28	Геодезический метод	0.09	-
3384	509358.16	2274613.45	Картометрический метод	1	-
3385	509351.07	2274614.94	Геодезический метод	0.09	-
3386	509347.65	2274615.54	Геодезический метод	0.09	-
3387	509341.81	2274616.57	Геодезический метод	0.09	-
3388	509336.62	2274617.46	Геодезический метод	0.1	-
3389	509332.69	2274618.45	Картометрический метод	1	-
3390	509328.50	2274619.20	Картометрический метод	1	-
3391	509325.61	2274619.76	Картометрический метод	1	-
3392	509322.00	2274620.53	Картометрический метод	1	-
3393	509295.20	2274625.89	Геодезический метод	0.09	-
3394	509286.25	2274627.56	Геодезический метод	0.09	-
3395	509287.40	2274633.87	Геодезический метод	0.09	-
3396	509287.75	2274635.89	Геодезический метод	0.09	-
3397	509289.93	2274646.56	Геодезический метод	0.09	-
3398	509290.87	2274650.84	Геодезический метод	0.09	-
3399	509291.39	2274653.57	Геодезический метод	0.09	-
3400	509292.17	2274657.74	Геодезический метод	0.09	-
3401	509293.93	2274666.15	Геодезический метод	0.09	-
3402	509294.35	2274668.63	Геодезический метод	0.1	-
3403	509295.01	2274672.17	Геодезический метод	0.1	-
3404	509295.83	2274676.52	Геодезический метод	0.1	-
3405	509297.60	2274686.24	Геодезический метод	0.1	-
3406	509298.13	2274689.71	Картометрический метод	1	-
3407	509298.54	2274691.90	Картометрический метод	1	-
3408	509299.12	2274696.12	Картометрический метод	1	-

Сведения о местоположении границ объекта					
1. Система координат МСК-45, зона 2					
2. Сведения о характерных точках границ объекта					
Обозначение характерных точек границ	Координаты, м		Метод определения координат характерной точки	Средняя квадратическая погрешность положения характерной точки (M _t), м	Описание обозначения точки на местности (при наличии)
	X	Y			
3409	509299.82	2274699.81	Картометрический метод	1	-
3410	509300.22	2274702.16	Картометрический метод	1	-
3411	509301.16	2274706.21	Геодезический метод	0.1	-
3412	509306.21	2274725.06	Геодезический метод	0.1	-
3413	509307.36	2274731.21	Геодезический метод	0.1	-
3414	509308.97	2274739.23	Геодезический метод	0.1	-
3415	509309.93	2274745.13	Геодезический метод	0.1	-
3416	509312.56	2274758.15	Геодезический метод	0.1	-
3338	509316.62	2274778.42	Геодезический метод	0.1	-
					-
3417	509541.59	2274806.25	Геодезический метод	0.1	-
3418	509542.82	2274806.12	Геодезический метод	0.1	-
3419	509545.75	2274805.29	Геодезический метод	0.1	-
3420	509549.04	2274804.34	Геодезический метод	0.1	-
3421	509549.40	2274803.38	Геодезический метод	0.1	-
3422	509557.08	2274801.42	Геодезический метод	0.1	-
3423	509557.53	2274802.09	Геодезический метод	0.1	-
3424	509563.77	2274800.34	Геодезический метод	0.1	Долговременный межевой знак
3425	509556.55	2274779.20	Геодезический метод	0.1	Долговременный межевой знак
3426	509556.19	2274778.12	Геодезический метод	0.1	Долговременный межевой знак
3427	509554.85	2274774.94	Геодезический метод	0.1	Долговременный межевой знак
3428	509553.66	2274771.44	Геодезический метод	0.1	Долговременный межевой знак
3429	509553.46	2274771.50	Геодезический метод	0.1	Долговременный межевой знак
3430	509547.66	2274772.65	Геодезический метод	0.1	-
3431	509541.34	2274773.91	Геодезический метод	0.1	-
3432	509542.22	2274778.28	Геодезический метод	0.1	-
3433	509539.74	2274788.22	Геодезический метод	0.1	-
3434	509541.17	2274794.10	Геодезический метод	0.1	-
3435	509542.90	2274800.39	Геодезический метод	0.1	-
3417	509541.59	2274806.25	Геодезический метод	0.1	-
					-
3436	509333.08	2274855.82	Картометрический метод	1	-
3437	509341.17	2274854.15	Картометрический метод	1	-
3438	509356.84	2274850.80	Геодезический метод	0.1	-
3439	509367.30	2274848.57	Геодезический метод	0.1	-
3440	509370.84	2274847.79	Геодезический метод	0.1	-
3441	509374.83	2274846.96	Геодезический метод	0.1	-
3442	509379.27	2274846.01	Геодезический метод	0.1	-

Сведения о местоположении границ объекта

1. Система координат МСК-45, зона 2

2. Сведения о характерных точках границ объекта

Обозначение характерных точек границ	Координаты, м		Метод определения координат характерной точки	Средняя квадратическая погрешность положения характерной точки (M _t), м	Описание обозначения точки на местности (при наличии)
	X	Y			
3443	509383.98	2274845.10	Геодезический метод	0.1	-
3444	509393.69	2274843.05	Геодезический метод	0.1	-
3445	509400.54	2274841.58	Геодезический метод	0.1	-
3446	509406.17	2274839.84	Геодезический метод	0.1	-
3447	509410.98	2274838.67	Геодезический метод	0.1	-
3448	509418.66	2274836.93	Геодезический метод	0.1	-
3449	509424.10	2274835.72	Геодезический метод	0.1	-
3450	509427.31	2274834.81	Геодезический метод	0.1	-
3451	509430.79	2274833.98	Геодезический метод	0.1	-
3452	509451.77	2274828.88	Геодезический метод	0.1	-
3453	509476.19	2274821.06	Геодезический метод	0.1	-
3454	509472.63	2274796.55	Геодезический метод	0.1	-
3455	509469.63	2274775.93	Геодезический метод	0.1	-
3456	509466.85	2274748.25	Геодезический метод	0.1	-
3457	509439.57	2274750.80	Геодезический метод	0.1	-
3458	509441.05	2274770.49	Геодезический метод	0.1	-
3459	509408.36	2274758.89	Геодезический метод	0.1	-
3460	509381.64	2274764.96	Геодезический метод	0.1	-
3461	509383.46	2274773.64	Геодезический метод	0.1	-
3462	509391.90	2274813.73	Геодезический метод	0.1	-
3463	509369.83	2274818.65	Геодезический метод	0.1	-
3464	509365.26	2274818.88	Геодезический метод	0.1	-
3465	509352.43	2274821.43	Геодезический метод	0.1	Долговременный межевой знак
3466	509344.34	2274823.21	Геодезический метод	0.1	Долговременный межевой знак
3467	509344.62	2274825.22	Геодезический метод	0.1	Долговременный межевой знак
3468	509335.87	2274827.23	Геодезический метод	0.1	Долговременный межевой знак
3469	509331.19	2274828.29	Геодезический метод	0.1	Долговременный межевой знак
3470	509331.23	2274828.51	Геодезический метод	0.1	Долговременный межевой знак
3471	509327.63	2274829.48	Геодезический метод	0.1	Долговременный межевой знак
3472	509328.90	2274835.34	Геодезический метод	0.1	-
3473	509330.30	2274841.84	Картометрический метод	1	-
3436	509333.08	2274855.82	Картометрический метод	1	-
					-
3474	509162.24	2274890.40	Картометрический метод	1	-
3475	509188.62	2274884.86	Геодезический метод	0.1	-
3476	509200.94	2274882.22	Геодезический метод	0.1	-
3477	509204.62	2274881.66	Геодезический метод	0.1	-
3478	509212.30	2274880.16	Геодезический метод	0.1	-

Сведения о местоположении границ объекта					
1. Система координат МСК-45, зона 2					
2. Сведения о характерных точках границ объекта					
Обозначение характерных точек границ	Координаты, м		Метод определения координат характерной точки	Средняя квадратическая погрешность положения характерной точки (M _t), м	Описание обозначения точки на местности (при наличии)
	X	Y			
3479	509216.58	2274879.07	Геодезический метод	0.1	-
3480	509231.25	2274875.97	Геодезический метод	0.1	-
3481	509236.72	2274874.79	Геодезический метод	0.1	-
3482	509245.35	2274873.51	Геодезический метод	0.1	-
3483	509250.38	2274872.91	Геодезический метод	0.1	Долговременный межевой знак
3484	509269.28	2274868.47	Картометрический метод	1	-
3485	509272.02	2274867.90	Картометрический метод	1	-
3486	509276.57	2274866.96	Картометрический метод	1	-
3487	509279.45	2274866.37	Картометрический метод	1	-
3488	509282.00	2274865.83	Картометрический метод	1	-
3489	509287.06	2274864.67	Геодезический метод	0.1	-
3490	509289.91	2274864.37	Геодезический метод	0.1	-
3491	509294.43	2274863.48	Геодезический метод	0.1	-
3492	509296.73	2274863.09	Геодезический метод	0.1	-
3493	509301.28	2274862.14	Геодезический метод	0.1	-
3494	509304.90	2274861.43	Геодезический метод	0.1	-
3495	509297.27	2274823.99	Геодезический метод	0.1	-
3496	509296.68	2274820.04	Картометрический метод	1	-
3497	509295.83	2274815.34	Картометрический метод	1	-
3498	509294.96	2274810.92	Картометрический метод	1	-
3499	509293.33	2274803.61	Геодезический метод	0.1	-
3500	509290.25	2274788.43	Геодезический метод	0.1	-
3501	509289.43	2274784.48	Геодезический метод	0.1	-
3502	509286.84	2274772.19	Геодезический метод	0.1	-
3503	509286.05	2274767.62	Геодезический метод	0.1	-
3504	509285.67	2274765.65	Картометрический метод	1	-
3505	509285.55	2274765.70	Картометрический метод	1	-
3506	509283.94	2274757.58	Картометрический метод	1	-
3507	509282.03	2274748.48	Геодезический метод	0.1	-
3508	509281.06	2274743.51	Геодезический метод	0.1	-
3509	509279.71	2274736.47	Геодезический метод	0.1	-
3510	509278.45	2274730.36	Геодезический метод	0.1	-
3511	509278.02	2274726.67	Геодезический метод	0.1	-
3512	509277.27	2274723.57	Геодезический метод	0.1	-
3513	509277.04	2274722.67	Геодезический метод	0.1	Долговременный межевой знак
3514	509274.17	2274710.25	Картометрический	1	-

Сведения о местоположении границ объекта					
1. Система координат МСК-45, зона 2					
2. Сведения о характерных точках границ объекта					
Обозначение характерных точек границ	Координаты, м		Метод определения координат характерной точки	Средняя квадратическая погрешность положения характерной точки (M _t), м	Описание обозначения точки на местности (при наличии)
	X	Y			
			метод		
3515	509274.10	2274709.99	Картометрический метод	1	-
3516	509272.61	2274702.46	Картометрический метод	1	-
3517	509272.74	2274702.43	Картометрический метод	1	-
3518	509271.85	2274698.31	Картометрический метод	1	-
3519	509270.63	2274692.99	Картометрический метод	1	-
3520	509266.95	2274674.85	Картометрический метод	1	-
3521	509262.05	2274652.21	Картометрический метод	1	-
3522	509259.45	2274639.52	Картометрический метод	1	-
3523	509258.17	2274633.60	Картометрический метод	1	-
3524	509247.53	2274635.60	Картометрический метод	1	-
3525	509243.02	2274636.44	Картометрический метод	1	-
3526	509230.00	2274639.45	Картометрический метод	1	-
3527	509203.88	2274644.39	Геодезический метод	0.1	-
3528	509202.00	2274644.69	Картометрический метод	1	-
3529	509194.70	2274646.17	Картометрический метод	1	-
3530	509194.67	2274645.95	Картометрический метод	1	-
3531	509191.19	2274646.78	Картометрический метод	1	-
3532	509184.28	2274648.38	Картометрический метод	1	-
3533	509174.02	2274650.46	Геодезический метод	0.1	-
3534	509169.21	2274651.81	Картометрический метод	1	-
3535	509168.34	2274652.06	Картометрический метод	1	-
3536	509168.18	2274651.54	Картометрический метод	1	-
3537	509163.43	2274652.88	Картометрический метод	1	-
3538	509152.15	2274655.28	Геодезический метод	0.1	-
3539	509148.99	2274655.96	Геодезический метод	0.1	-
3540	509146.83	2274656.43	Геодезический метод	0.09	-
3541	509124.33	2274660.61	Геодезический метод	0.09	-
3542	509116.68	2274661.97	Геодезический метод	0.09	-

Сведения о местоположении границ объекта					
1. Система координат МСК-45, зона 2					
2. Сведения о характерных точках границ объекта					
Обозначение характерных точек границ	Координаты, м		Метод определения координат характерной точки	Средняя квадратическая погрешность положения характерной точки (M _t), м	Описание обозначения точки на местности (при наличии)
	X	Y			
3543	509120.11	2274681.87	Геодезический метод	0.09	-
3544	509120.92	2274686.04	Картометрический метод	1	-
3545	509122.38	2274693.49	Картометрический метод	1	-
3546	509123.90	2274700.58	Геодезический метод	0.09	Долговременный межевой знак
3547	509125.67	2274709.04	Геодезический метод	0.09	Долговременный межевой знак
3548	509126.44	2274712.84	Геодезический метод	0.1	Долговременный межевой знак
3549	509128.03	2274720.39	Геодезический метод	0.1	Долговременный межевой знак
3550	509128.34	2274722.77	Геодезический метод	0.1	Долговременный межевой знак
3551	509129.03	2274726.80	Геодезический метод	0.1	Долговременный межевой знак
3552	509130.08	2274730.79	Геодезический метод	0.09	Долговременный межевой знак
3553	509131.21	2274735.07	Геодезический метод	0.09	Долговременный межевой знак
3554	509132.01	2274737.77	Геодезический метод	0.09	Долговременный межевой знак
3555	509132.31	2274740.84	Геодезический метод	0.1	-
3556	509133.98	2274749.59	Геодезический метод	0.1	-
3557	509135.28	2274756.27	Геодезический метод	0.1	-
3558	509136.45	2274762.37	Геодезический метод	0.1	-
3559	509138.33	2274772.26	Геодезический метод	0.1	-
3560	509139.30	2274776.58	Геодезический метод	0.1	Долговременный межевой знак
3561	509140.97	2274785.09	Геодезический метод	0.1	Долговременный межевой знак
3562	509142.12	2274791.25	Геодезический метод	0.1	Долговременный межевой знак
3563	509143.11	2274796.65	Геодезический метод	0.09	Долговременный межевой знак
3564	509146.87	2274811.84	Картометрический метод	1	-
3565	509150.05	2274827.44	Геодезический метод	0.1	-
3566	509150.61	2274830.39	Геодезический метод	0.1	-
3567	509154.56	2274851.03	Геодезический метод	0.1	-
3568	509154.96	2274854.58	Картометрический метод	1	-
3569	509155.59	2274858.14	Картометрический метод	1	-
3570	509156.43	2274862.94	Геодезический метод	0.1	-
3571	509157.58	2274868.72	Геодезический метод	0.1	-
3474	509162.24	2274890.40	Картометрический метод	1	-
					-

Сведения о местоположении границ объекта

1. Система координат МСК-45, зона 2

2. Сведения о характерных точках границ объекта

Обозначение характерных точек границ	Координаты, м		Метод определения координат характерной точки	Средняя квадратическая погрешность положения характерной точки (Мт), м	Описание обозначения точки на местности (при наличии)
	X	Y			
3572	507776.41	2274916.49	Геодезический метод	0.1	-
3573	507790.14	2274913.85	Геодезический метод	0.1	-
3574	507791.34	2274913.60	Геодезический метод	0.1	-
3575	507800.36	2274911.88	Геодезический метод	0.1	-
3576	507817.46	2274908.77	Геодезический метод	0.1	-
3577	507821.16	2274908.21	Геодезический метод	0.1	-
3578	507825.72	2274907.19	Геодезический метод	0.1	-
3579	507822.75	2274894.63	Геодезический метод	0.1	-
3580	507821.09	2274887.90	Геодезический метод	0.1	-
3581	507820.25	2274883.91	Картометрический метод	1	-
3582	507818.75	2274878.04	Картометрический метод	1	-
3583	507818.95	2274878.03	Картометрический метод	1	-
3584	507818.68	2274875.96	Картометрический метод	1	-
3585	507817.81	2274872.64	Картометрический метод	1	-
3586	507817.38	2274869.93	Геодезический метод	0.1	-
3587	507816.24	2274864.96	Геодезический метод	0.1	-
3588	507814.08	2274855.52	Геодезический метод	0.1	-
3589	507813.35	2274852.27	Геодезический метод	0.1	-
3590	507812.63	2274849.02	Геодезический метод	0.1	-
3591	507811.85	2274846.07	Геодезический метод	0.1	-
3592	507811.27	2274843.88	Геодезический метод	0.1	-
3593	507808.28	2274832.49	Геодезический метод	0.1	-
3594	507806.55	2274824.34	Геодезический метод	0.1	-
3595	507805.20	2274818.15	Геодезический метод	0.1	-
3596	507799.15	2274794.79	Картометрический метод	1	-
3597	507794.67	2274775.19	Картометрический метод	1	-
3598	507789.54	2274746.19	Картометрический метод	1	-
3599	507784.60	2274721.84	Картометрический метод	1	-
3600	507762.40	2274726.50	Геодезический метод	0.1	-
3601	507744.93	2274728.63	Геодезический метод	0.1	-
3602	507744.55	2274729.79	Геодезический метод	0.1	-
3603	507741.21	2274739.36	Геодезический метод	0.1	-
3604	507738.63	2274746.49	Геодезический метод	0.1	-
3605	507738.28	2274748.31	Геодезический метод	0.1	-
3606	507735.87	2274754.04	Геодезический метод	0.1	-
3607	507732.88	2274761.21	Геодезический метод	0.1	-
3608	507724.91	2274781.13	Картометрический метод	1	-
3609	507723.67	2274784.16	Картометрический метод	1	-

Сведения о местоположении границ объекта					
1. Система координат МСК-45, зона 2					
2. Сведения о характерных точках границ объекта					
Обозначение характерных точек границ	Координаты, м		Метод определения координат характерной точки	Средняя квадратическая погрешность положения характерной точки (M _t), м	Описание обозначения точки на местности (при наличии)
	X	Y			
3610	507721.38	2274789.78	Картометрический метод	1	-
3611	507719.84	2274795.59	Картометрический метод	1	-
3612	507718.38	2274801.07	Картометрический метод	1	-
3613	507718.71	2274801.16	Геодезический метод	0.1	-
3614	507717.83	2274804.30	Картометрический метод	1	-
3615	507718.01	2274807.54	Картометрический метод	1	-
3616	507717.82	2274812.09	Картометрический метод	1	-
3617	507717.62	2274817.01	Картометрический метод	1	-
3618	507717.43	2274821.83	Картометрический метод	1	-
3619	507717.39	2274823.24	Картометрический метод	1	-
3620	507717.30	2274826.32	Картометрический метод	1	-
3621	507717.23	2274828.51	Картометрический метод	1	-
3622	507715.14	2274828.80	Картометрический метод	1	-
3623	507714.69	2274835.21	Картометрический метод	1	-
3624	507715.01	2274836.40	Картометрический метод	1	-
3625	507715.31	2274837.38	Картометрический метод	1	-
3626	507715.33	2274838.33	Картометрический метод	1	-
3627	507716.59	2274844.55	Картометрический метод	1	-
3628	507717.28	2274848.87	Картометрический метод	1	-
3629	507717.94	2274852.55	Картометрический метод	1	-
3630	507718.18	2274855.17	Картометрический метод	1	-
3631	507718.62	2274858.59	Геодезический метод	0.1	-
3632	507721.68	2274858.42	Геодезический метод	0.1	-
3633	507732.06	2274857.01	Геодезический метод	0.1	-
3634	507749.08	2274854.66	Геодезический метод	0.1	-
3635	507747.97	2274840.28	Геодезический метод	0.1	-
3636	507747.56	2274834.99	Геодезический метод	0.1	-
3637	507746.86	2274825.80	Геодезический метод	0.1	-
3638	507747.91	2274825.70	Картометрический метод	1	-

Сведения о местоположении границ объекта					
1. Система координат МСК-45, зона 2					
2. Сведения о характерных точках границ объекта					
Обозначение характерных точек границ	Координаты, м		Метод определения координат характерной точки	Средняя квадратическая погрешность положения характерной точки (M _t), м	Описание обозначения точки на местности (при наличии)
	X	Y			
3639	507747.89	2274825.31	Картометрический метод	1	-
3640	507752.30	2274825.24	Картометрический метод	1	-
3641	507753.91	2274825.06	Геодезический метод	0.1	-
3642	507761.17	2274824.35	Геодезический метод	0.1	-
3643	507770.04	2274824.30	Геодезический метод	0.1	-
3644	507783.31	2274822.84	Геодезический метод	0.1	-
3645	507786.77	2274822.22	Геодезический метод	0.1	-
3646	507786.89	2274823.31	Геодезический метод	0.1	-
3647	507788.61	2274823.32	Геодезический метод	0.1	-
3648	507789.11	2274824.58	Геодезический метод	0.1	-
3649	507789.17	2274824.63	Картометрический метод	1	-
3650	507790.22	2274824.62	Картометрический метод	1	-
3651	507789.62	2274825.13	Картометрический метод	1	-
3652	507791.62	2274827.32	Геодезический метод	0.1	-
3653	507795.81	2274846.96	Геодезический метод	0.1	-
3654	507791.07	2274848.03	Геодезический метод	0.1	-
3655	507787.14	2274849.00	Геодезический метод	0.1	-
3656	507780.87	2274850.23	Геодезический метод	0.1	-
3657	507776.47	2274851.31	Геодезический метод	0.1	-
3658	507776.75	2274854.99	Геодезический метод	0.1	-
3659	507776.95	2274861.46	Геодезический метод	0.1	-
3660	507778.31	2274866.08	Геодезический метод	0.1	-
3661	507778.43	2274869.57	Геодезический метод	0.1	-
3662	507779.22	2274874.82	Геодезический метод	0.1	-
3663	507780.07	2274878.98	Геодезический метод	0.1	-
3664	507779.62	2274878.90	Геодезический метод	0.1	-
3665	507779.85	2274892.35	Геодезический метод	0.1	-
3666	507772.42	2274893.85	Геодезический метод	0.1	-
3667	507773.06	2274897.50	Геодезический метод	0.1	-
3668	507774.43	2274906.15	Геодезический метод	0.1	-
3572	507776.41	2274916.49	Геодезический метод	0.1	-
					-
3669	507697.41	2274934.75	Геодезический метод	0.1	-
3670	507708.52	2274933.13	Геодезический метод	0.1	-
3671	507717.91	2274931.42	Геодезический метод	0.1	-
3672	507717.18	2274919.00	Геодезический метод	0.1	-
3673	507716.95	2274913.76	Геодезический метод	0.1	-
3674	507716.62	2274907.44	Геодезический метод	0.1	-
3675	507716.33	2274903.92	Геодезический метод	0.1	-
3676	507716.28	2274899.67	Геодезический метод	0.1	-
3677	507715.23	2274892.55	Геодезический метод	0.1	-
3678	507714.75	2274888.74	Геодезический метод	0.1	-

Сведения о местоположении границ объекта					
1. Система координат МСК-45, зона 2					
2. Сведения о характерных точках границ объекта					
Обозначение характерных точек границ	Координаты, м		Метод определения координат характерной точки	Средняя квадратическая погрешность положения характерной точки (Mt), м	Описание обозначения точки на местности (при наличии)
	X	Y			
3679	507714.21	2274888.01	Геодезический метод	0.1	-
3680	507713.47	2274884.37	Геодезический метод	0.1	-
3681	507712.77	2274880.89	Геодезический метод	0.1	-
3682	507711.91	2274876.67	Геодезический метод	0.1	-
3683	507711.22	2274872.79	Геодезический метод	0.1	-
3684	507710.01	2274865.72	Геодезический метод	0.1	-
3685	507709.17	2274861.46	Геодезический метод	0.1	-
3686	507708.41	2274857.55	Геодезический метод	0.1	-
3687	507698.64	2274859.16	Геодезический метод	0.1	-
3688	507697.99	2274854.65	Геодезический метод	0.1	-
3689	507699.22	2274843.25	Картометрический метод	1	-
3690	507698.77	2274826.11	Картометрический метод	1	-
3691	507672.89	2274824.56	Картометрический метод	1	-
3692	507666.33	2274856.61	Картометрический метод	1	-
3693	507672.14	2274856.87	Геодезический метод	0.1	-
3694	507672.24	2274857.73	Геодезический метод	0.1	-
3695	507673.90	2274880.19	Геодезический метод	0.1	-
3696	507675.94	2274904.37	Геодезический метод	0.1	-
3697	507679.13	2274904.05	Геодезический метод	0.1	-
3698	507680.45	2274918.84	Геодезический метод	0.1	-
3699	507681.89	2274925.68	Геодезический метод	0.1	-
3700	507689.50	2274932.15	Геодезический метод	0.1	-
3669	507697.41	2274934.75	Геодезический метод	0.1	-
					-
3701	509178.39	2274981.96	Картометрический метод	1	-
3702	509200.18	2274979.44	Картометрический метод	1	-
3703	509203.14	2274978.90	Картометрический метод	1	-
3704	509220.14	2274972.95	Картометрический метод	1	-
3705	509222.83	2274971.99	Картометрический метод	1	-
3706	509241.24	2274968.59	Картометрический метод	1	-
3707	509260.60	2274962.50	Геодезический метод	0.1	-
3708	509268.59	2274961.12	Геодезический метод	0.1	-
3709	509268.52	2274960.16	Геодезический метод	0.1	-
3710	509270.80	2274959.51	Геодезический метод	0.1	-
3711	509278.93	2274958.62	Геодезический метод	0.1	-
3712	509278.73	2274956.83	Геодезический метод	0.1	-
3713	509306.11	2274950.73	Геодезический метод	0.1	-
3714	509322.14	2274947.61	Геодезический метод	0.1	-

Сведения о местоположении границ объекта					
1. Система координат МСК-45, зона 2					
2. Сведения о характерных точках границ объекта					
Обозначение характерных точек границ	Координаты, м		Метод определения координат характерной точки	Средняя квадратическая погрешность положения характерной точки (M _t), м	Описание обозначения точки на местности (при наличии)
	X	Y			
3715	509320.60	2274941.05	Картометрический метод	1	-
3716	509319.32	2274934.74	Картометрический метод	1	-
3717	509318.86	2274932.30	Картометрический метод	1	-
3718	509316.92	2274923.35	Геодезический метод	0.1	-
3719	509314.94	2274913.12	Геодезический метод	0.1	-
3720	509313.85	2274906.98	Геодезический метод	0.1	-
3721	509312.29	2274898.33	Геодезический метод	0.1	-
3722	509311.66	2274894.80	Геодезический метод	0.1	-
3723	509310.01	2274886.24	Геодезический метод	0.1	-
3724	509300.09	2274888.08	Геодезический метод	0.1	-
3725	509290.03	2274890.39	Геодезический метод	0.1	-
3726	509287.10	2274890.91	Геодезический метод	0.1	-
3727	509281.44	2274892.10	Геодезический метод	0.1	-
3728	509278.03	2274892.98	Геодезический метод	0.1	-
3729	509272.86	2274893.96	Геодезический метод	0.1	-
3730	509270.10	2274894.50	Геодезический метод	0.1	-
3731	509263.48	2274895.77	Геодезический метод	0.1	-
3732	509255.16	2274897.34	Геодезический метод	0.1	Долговременный межевой знак
3733	509241.77	2274900.01	Геодезический метод	0.1	Долговременный межевой знак
3734	509233.33	2274901.63	Геодезический метод	0.1	Долговременный межевой знак
3735	509221.91	2274904.00	Геодезический метод	0.1	-
3736	509194.61	2274909.51	Картометрический метод	1	-
3737	509167.17	2274915.12	Картометрический метод	1	-
3738	509175.35	2274959.15	Картометрический метод	1	-
3701	509178.39	2274981.96	Картометрический метод	1	-
					-
3739	506430.87	2275113.44	Картометрический метод	1	-
3740	506457.38	2275110.77	Картометрический метод	1	-
3741	506462.41	2275110.44	Картометрический метод	1	-
3742	506477.59	2275109.46	Картометрический метод	1	-
3743	506481.17	2275109.11	Картометрический метод	1	-
3744	506487.63	2275108.61	Картометрический метод	1	-
3745	506495.20	2275108.12	Картометрический метод	1	-

Сведения о местоположении границ объекта					
1. Система координат МСК-45, зона 2					
2. Сведения о характерных точках границ объекта					
Обозначение характерных точек границ	Координаты, м		Метод определения координат характерной точки	Средняя квадратическая погрешность положения характерной точки (M _t), м	Описание обозначения точки на местности (при наличии)
	X	Y			
3746	506497.98	2275107.84	Картометрический метод	1	-
3747	506503.04	2275107.46	Картометрический метод	1	-
3748	506510.31	2275106.90	Картометрический метод	1	-
3749	506517.33	2275106.51	Картометрический метод	1	-
3750	506537.52	2275105.08	Картометрический метод	1	-
3751	506544.47	2275104.53	Картометрический метод	1	-
3752	506552.45	2275104.01	Картометрический метод	1	-
3753	506556.94	2275103.69	Картометрический метод	1	-
3754	506574.11	2275103.64	Картометрический метод	1	-
3755	506577.45	2275102.52	Картометрический метод	1	-
3756	506594.51	2275101.60	Картометрический метод	1	-
3757	506617.43	2275099.42	Картометрический метод	1	-
3758	506655.56	2275096.34	Картометрический метод	1	-
3759	506647.63	2275067.92	Картометрический метод	1	-
3760	506645.72	2275061.38	Картометрический метод	1	-
3761	506649.93	2275060.16	Картометрический метод	1	-
3762	506637.59	2275018.47	Картометрический метод	1	-
3763	506624.81	2275023.17	Картометрический метод	1	-
3764	506621.05	2275024.54	Картометрический метод	1	-
3765	506589.04	2275036.26	Картометрический метод	1	-
3766	506588.93	2275044.84	Картометрический метод	1	-
3767	506581.74	2275051.41	Картометрический метод	1	-
3768	506575.50	2275051.83	Картометрический метод	1	-
3769	506571.63	2275052.20	Картометрический метод	1	-
3770	506569.52	2275052.28	Картометрический метод	1	-
3771	506565.56	2275052.53	Картометрический	1	-

Сведения о местоположении границ объекта					
1. Система координат МСК-45, зона 2					
2. Сведения о характерных точках границ объекта					
Обозначение характерных точек границ	Координаты, м		Метод определения координат характерной точки	Средняя квадратическая погрешность положения характерной точки (M _t), м	Описание обозначения точки на местности (при наличии)
	X	Y			
			метод		
3772	506557.58	2275052.88	Картометрический метод	1	-
3773	506553.76	2275053.42	Картометрический метод	1	-
3774	506550.21	2275053.83	Картометрический метод	1	-
3775	506546.57	2275054.21	Картометрический метод	1	-
3776	506544.84	2275054.28	Картометрический метод	1	-
3777	506537.72	2275054.78	Картометрический метод	1	-
3778	506530.62	2275055.34	Картометрический метод	1	-
3779	506519.78	2275056.24	Картометрический метод	1	-
3780	506520.12	2275059.10	Картометрический метод	1	-
3781	506509.13	2275061.10	Картометрический метод	1	-
3782	506506.52	2275059.54	Картометрический метод	1	-
3783	506493.45	2275065.93	Картометрический метод	1	-
3784	506478.26	2275071.01	Картометрический метод	1	-
3785	506472.74	2275073.31	Картометрический метод	1	-
3786	506472.87	2275073.93	Картометрический метод	1	-
3787	506452.98	2275082.20	Картометрический метод	1	-
3788	506435.27	2275100.29	Картометрический метод	1	-
3739	506430.87	2275113.44	Картометрический метод	1	-
					-
3789	507774.70	2275140.70	Геодезический метод	0.1	-
3790	507787.48	2275138.15	Геодезический метод	0.1	-
3791	507800.95	2275134.62	Геодезический метод	0.1	-
3792	507806.35	2275133.90	Геодезический метод	0.1	-
3793	507816.70	2275131.56	Геодезический метод	0.1	-
3794	507825.71	2275129.67	Геодезический метод	0.1	Долговременный межевой знак
3795	507831.16	2275128.35	Геодезический метод	0.1	Долговременный межевой знак
3796	507831.60	2275127.62	Геодезический метод	0.1	Долговременный межевой знак
3797	507836.48	2275126.63	Геодезический метод	0.1	Долговременный межевой знак

Сведения о местоположении границ объекта					
1. Система координат МСК-45, зона 2					
2. Сведения о характерных точках границ объекта					
Обозначение характерных точек границ	Координаты, м		Метод определения координат характерной точки	Средняя квадратическая погрешность положения характерной точки (M _t), м	Описание обозначения точки на местности (при наличии)
	X	Y			
3798	507836.66	2275127.14	Геодезический метод	0.1	Долговременный межевой знак
3799	507836.85	2275127.72	Геодезический метод	0.1	Долговременный межевой знак
3800	507843.35	2275126.32	Геодезический метод	0.1	Долговременный межевой знак
3801	507843.83	2275125.80	Картометрический метод	1	-
3802	507874.62	2275119.93	Картометрический метод	1	-
3803	507868.79	2275091.65	Геодезический метод	0.1	-
3804	507868.56	2275089.76	Геодезический метод	0.1	-
3805	507866.60	2275081.84	Геодезический метод	0.1	-
3806	507863.56	2275069.55	Геодезический метод	0.1	-
3807	507862.83	2275066.13	Геодезический метод	0.1	-
3808	507861.51	2275060.84	Геодезический метод	0.1	-
3809	507861.80	2275060.77	Геодезический метод	0.1	-
3810	507859.90	2275053.01	Геодезический метод	0.1	-
3811	507858.81	2275048.54	Геодезический метод	0.1	-
3812	507857.22	2275042.20	Геодезический метод	0.1	-
3813	507854.34	2275030.71	Геодезический метод	0.09	-
3814	507853.43	2275025.72	Геодезический метод	0.09	-
3815	507850.69	2275013.59	Геодезический метод	0.09	-
3816	507848.65	2275005.02	Геодезический метод	0.09	-
3817	507847.68	2275000.88	Геодезический метод	0.09	-
3818	507845.75	2274992.83	Геодезический метод	0.09	-
3819	507842.34	2274978.42	Геодезический метод	0.09	Долговременный межевой знак
3820	507836.38	2274952.97	Геодезический метод	0.09	Долговременный межевой знак
3821	507834.96	2274946.33	Геодезический метод	0.09	-
3822	507833.93	2274941.58	Геодезический метод	0.09	-
3823	507832.39	2274934.97	Геодезический метод	0.09	-
3824	507830.70	2274927.76	Геодезический метод	0.1	-
3825	507825.55	2274928.80	Геодезический метод	0.1	-
3826	507814.33	2274930.82	Геодезический метод	0.1	-
3827	507810.01	2274931.65	Геодезический метод	0.1	-
3828	507800.79	2274933.26	Геодезический метод	0.1	-
3829	507796.07	2274934.31	Геодезический метод	0.1	-
3830	507784.58	2274936.38	Геодезический метод	0.1	-
3831	507783.51	2274936.36	Геодезический метод	0.1	-
3832	507779.59	2274937.16	Геодезический метод	0.1	-
3833	507779.35	2274937.22	Геодезический метод	0.1	-
3834	507757.57	2274940.76	Геодезический метод	0.1	-
3835	507752.92	2274941.40	Геодезический метод	0.1	-
3836	507746.37	2274942.54	Геодезический метод	0.1	-
3837	507743.87	2274942.96	Геодезический метод	0.1	-
3838	507733.88	2274944.69	Геодезический метод	0.1	-

Сведения о местоположении границ объекта

1. Система координат МСК-45, зона 2

2. Сведения о характерных точках границ объекта

Обозначение характерных точек границ	Координаты, м		Метод определения координат характерной точки	Средняя квадратическая погрешность положения характерной точки (Mt), м	Описание обозначения точки на местности (при наличии)
	X	Y			
3839	507736.19	2274956.83	Геодезический метод	0.1	-
3840	507739.10	2274970.36	Геодезический метод	0.1	-
3841	507742.12	2274984.18	Геодезический метод	0.1	-
3842	507743.79	2274992.38	Геодезический метод	0.1	-
3843	507743.83	2274992.71	Геодезический метод	0.1	-
3844	507745.49	2274999.83	Геодезический метод	0.1	-
3845	507745.58	2275003.46	Геодезический метод	0.1	-
3846	507746.35	2275006.54	Картометрический метод	1	-
3847	507746.80	2275006.46	Картометрический метод	1	-
3848	507748.26	2275013.36	Картометрический метод	1	-
3849	507749.80	2275021.42	Картометрический метод	1	-
3850	507750.09	2275023.85	Картометрический метод	1	-
3851	507754.35	2275044.34	Геодезический метод	0.1	-
3852	507755.94	2275052.07	Геодезический метод	0.1	-
3853	507757.04	2275056.58	Геодезический метод	0.1	-
3854	507758.62	2275064.94	Геодезический метод	0.1	-
3855	507762.41	2275084.03	Геодезический метод	0.1	-
3856	507765.48	2275098.74	Геодезический метод	0.1	-
3857	507766.37	2275102.96	Геодезический метод	0.1	-
3858	507767.53	2275108.22	Геодезический метод	0.1	-
3859	507771.08	2275123.00	Геодезический метод	0.1	-
3789	507774.70	2275140.70	Геодезический метод	0.1	-
					-
3860	506426.46	2275180.54	Картометрический метод	1	-
3861	506451.34	2275177.89	Картометрический метод	1	-
3862	506455.78	2275177.50	Картометрический метод	1	-
3863	506466.50	2275176.50	Картометрический метод	1	-
3864	506471.47	2275175.75	Картометрический метод	1	-
3865	506471.49	2275176.41	Картометрический метод	1	-
3866	506509.78	2275172.95	Картометрический метод	1	-
3867	506509.68	2275172.09	Картометрический метод	1	-
3868	506516.86	2275171.38	Картометрический метод	1	-
3869	506525.07	2275170.61	Картометрический метод	1	-
3870	506530.23	2275170.19	Картометрический	1	-

Сведения о местоположении границ объекта					
1. Система координат МСК-45, зона 2					
2. Сведения о характерных точках границ объекта					
Обозначение характерных точек границ	Координаты, м		Метод определения координат характерной точки	Средняя квадратическая погрешность положения характерной точки (M _t), м	Описание обозначения точки на местности (при наличии)
	X	Y			
			метод		
3871	506541.16	2275170.09	Картометрический метод	1	-
3872	506544.63	2275169.68	Картометрический метод	1	-
3873	506550.71	2275169.17	Картометрический метод	1	-
3874	506558.67	2275168.29	Картометрический метод	1	-
3875	506565.45	2275167.51	Картометрический метод	1	-
3876	506568.22	2275167.83	Картометрический метод	1	-
3877	506575.42	2275167.27	Картометрический метод	1	-
3878	506579.42	2275166.66	Картометрический метод	1	-
3879	506583.42	2275166.31	Картометрический метод	1	-
3880	506586.08	2275166.22	Картометрический метод	1	-
3881	506589.77	2275165.95	Картометрический метод	1	-
3882	506609.36	2275164.32	Картометрический метод	1	-
3883	506615.33	2275163.92	Картометрический метод	1	-
3884	506621.42	2275163.38	Картометрический метод	1	-
3885	506628.31	2275162.76	Картометрический метод	1	-
3886	506634.32	2275162.15	Картометрический метод	1	-
3887	506679.60	2275158.16	Картометрический метод	1	-
3888	506674.29	2275130.40	Картометрический метод	1	-
3889	506667.90	2275109.01	Картометрический метод	1	-
3890	506663.52	2275109.49	Картометрический метод	1	-
3891	506658.24	2275110.05	Картометрический метод	1	-
3892	506653.32	2275110.58	Картометрический метод	1	-
3893	506643.97	2275111.57	Картометрический метод	1	-
3894	506643.00	2275111.71	Картометрический метод	1	-
3895	506636.01	2275112.44	Картометрический метод	1	-

Сведения о местоположении границ объекта					
1. Система координат МСК-45, зона 2					
2. Сведения о характерных точках границ объекта					
Обозначение характерных точек границ	Координаты, м		Метод определения координат характерной точки	Средняя квадратическая погрешность положения характерной точки (M _t), м	Описание обозначения точки на местности (при наличии)
	X	Y			
3896	506634.71	2275112.31	Картометрический метод	1	-
3897	506630.31	2275112.63	Картометрический метод	1	-
3898	506625.05	2275113.18	Картометрический метод	1	-
3899	506621.86	2275113.67	Картометрический метод	1	-
3900	506612.26	2275114.42	Картометрический метод	1	-
3901	506608.91	2275114.76	Картометрический метод	1	-
3902	506605.59	2275115.03	Картометрический метод	1	-
3903	506605.21	2275115.08	Картометрический метод	1	-
3904	506604.87	2275115.01	Картометрический метод	1	-
3905	506600.32	2275115.25	Картометрический метод	1	-
3906	506596.20	2275115.60	Картометрический метод	1	-
3907	506592.08	2275115.97	Картометрический метод	1	-
3908	506584.68	2275116.52	Картометрический метод	1	-
3909	506565.58	2275118.01	Картометрический метод	1	-
3910	506520.46	2275121.64	Картометрический метод	1	-
3911	506517.10	2275121.72	Картометрический метод	1	-
3912	506508.33	2275122.21	Картометрический метод	1	-
3913	506499.55	2275123.06	Картометрический метод	1	-
3914	506486.52	2275124.11	Картометрический метод	1	-
3915	506484.89	2275124.33	Картометрический метод	1	-
3916	506480.61	2275124.67	Картометрический метод	1	-
3917	506444.10	2275128.09	Картометрический метод	1	-
3918	506423.60	2275130.21	Картометрический метод	1	-
3919	506426.03	2275153.62	Картометрический метод	1	-
3920	506428.36	2275171.63	Картометрический метод	1	-
3921	506425.71	2275171.75	Картометрический	1	-

Сведения о местоположении границ объекта					
1. Система координат МСК-45, зона 2					
2. Сведения о характерных точках границ объекта					
Обозначение характерных точек границ	Координаты, м		Метод определения координат характерной точки	Средняя квадратическая погрешность положения характерной точки (M _t), м	Описание обозначения точки на местности (при наличии)
	X	Y			
			метод		
3860	506426.46	2275180.54	Картометрический метод	1	-
					-
3922	506223.55	2275198.39	Картометрический метод	1	-
3923	506361.27	2275186.67	Картометрический метод	1	-
3924	506372.08	2275185.68	Картометрический метод	1	-
3925	506379.20	2275182.57	Картометрический метод	1	-
3926	506385.64	2275179.01	Картометрический метод	1	-
3927	506388.00	2275177.72	Картометрический метод	1	-
3928	506404.21	2275168.78	Геодезический метод	0.1	-
3929	506408.09	2275166.47	Картометрический метод	1	-
3930	506404.58	2275158.57	Картометрический метод	1	-
3931	506400.87	2275150.20	Картометрический метод	1	-
3932	506390.76	2275128.32	Картометрический метод	1	-
3933	506347.69	2275155.46	Картометрический метод	1	-
3934	506221.29	2275181.01	Картометрический метод	1	-
3935	506182.85	2275185.75	Картометрический метод	1	-
3936	506187.66	2275195.75	Картометрический метод	1	-
3922	506223.55	2275198.39	Картометрический метод	1	-
					-
3937	506413.74	2275245.94	Картометрический метод	1	-
3938	506425.49	2275244.70	Картометрический метод	1	-
3939	506427.79	2275244.43	Картометрический метод	1	-
3940	506431.76	2275244.28	Картометрический метод	1	-
3941	506435.41	2275243.92	Картометрический метод	1	-
3942	506438.92	2275243.58	Картометрический метод	1	-
3943	506438.88	2275243.14	Картометрический метод	1	-
3944	506441.49	2275242.91	Картометрический	1	-

Сведения о местоположении границ объекта

1. Система координат МСК-45, зона 2

2. Сведения о характерных точках границ объекта

Обозначение характерных точек границ	Координаты, м		Метод определения координат характерной точки	Средняя квадратическая погрешность положения характерной точки (M _t), м	Описание обозначения точки на местности (при наличии)
	X	Y			
			метод		
3945	506445.48	2275242.60	Картометрический метод	1	-
3946	506449.37	2275242.31	Картометрический метод	1	-
3947	506455.09	2275241.77	Картометрический метод	1	-
3948	506458.74	2275241.58	Картометрический метод	1	-
3949	506463.09	2275241.17	Картометрический метод	1	-
3950	506467.15	2275240.85	Картометрический метод	1	-
3951	506474.66	2275240.44	Картометрический метод	1	-
3952	506483.20	2275239.46	Картометрический метод	1	-
3953	506489.80	2275239.08	Картометрический метод	1	-
3954	506499.04	2275238.29	Картометрический метод	1	-
3955	506503.15	2275237.94	Картометрический метод	1	-
3956	506507.05	2275237.60	Картометрический метод	1	-
3957	506515.36	2275236.77	Картометрический метод	1	-
3958	506523.54	2275236.35	Картометрический метод	1	-
3959	506526.19	2275236.07	Картометрический метод	1	-
3960	506531.21	2275235.60	Картометрический метод	1	-
3961	506539.45	2275233.93	Картометрический метод	1	-
3962	506562.46	2275231.99	Картометрический метод	1	-
3963	506582.49	2275230.91	Картометрический метод	1	-
3964	506604.07	2275229.85	Картометрический метод	1	-
3965	506627.11	2275228.52	Картометрический метод	1	-
3966	506634.88	2275227.92	Картометрический метод	1	-
3967	506640.00	2275227.55	Картометрический метод	1	-
3968	506648.37	2275227.17	Картометрический метод	1	-
3969	506652.48	2275226.83	Картометрический метод	1	-

Сведения о местоположении границ объекта					
1. Система координат МСК-45, зона 2					
2. Сведения о характерных точках границ объекта					
Обозначение характерных точек границ	Координаты, м		Метод определения координат характерной точки	Средняя квадратическая погрешность положения характерной точки (M _t), м	Описание обозначения точки на местности (при наличии)
	X	Y			
3970	506656.87	2275226.69	Картометрический метод	1	-
3971	506656.83	2275225.84	Картометрический метод	1	-
3972	506661.15	2275225.67	Картометрический метод	1	-
3973	506666.12	2275225.46	Картометрический метод	1	-
3974	506666.21	2275226.12	Картометрический метод	1	-
3975	506667.52	2275226.05	Картометрический метод	1	-
3976	506671.08	2275225.97	Картометрический метод	1	-
3977	506674.61	2275225.74	Картометрический метод	1	-
3978	506694.03	2275219.85	Картометрический метод	1	-
3979	506691.23	2275205.03	Картометрический метод	1	-
3980	506691.03	2275199.41	Картометрический метод	1	-
3981	506690.77	2275198.43	Картометрический метод	1	-
3982	506689.69	2275194.45	Картометрический метод	1	-
3983	506689.56	2275194.04	Картометрический метод	1	-
3984	506683.23	2275175.03	Картометрический метод	1	-
3985	506678.89	2275173.07	Картометрический метод	1	-
3986	506669.46	2275173.83	Картометрический метод	1	-
3987	506665.22	2275174.65	Картометрический метод	1	-
3988	506665.39	2275175.38	Картометрический метод	1	-
3989	506659.04	2275176.09	Картометрический метод	1	-
3990	506648.46	2275176.92	Картометрический метод	1	-
3991	506644.85	2275177.39	Картометрический метод	1	-
3992	506641.43	2275177.70	Картометрический метод	1	-
3993	506636.13	2275178.34	Картометрический метод	1	-
3994	506626.17	2275178.93	Картометрический метод	1	-
3995	506623.11	2275179.34	Картометрический	1	-

Сведения о местоположении границ объекта					
1. Система координат МСК-45, зона 2					
2. Сведения о характерных точках границ объекта					
Обозначение характерных точек границ	Координаты, м		Метод определения координат характерной точки	Средняя квадратическая погрешность положения характерной точки (M _t), м	Описание обозначения точки на местности (при наличии)
	X	Y			
			метод		
3996	506615.14	2275179.75	Картометрический метод	1	-
3997	506606.17	2275180.60	Картометрический метод	1	-
3998	506601.86	2275180.88	Картометрический метод	1	-
3999	506598.43	2275180.88	Картометрический метод	1	-
4000	506594.21	2275181.15	Картометрический метод	1	-
4001	506585.53	2275181.72	Картометрический метод	1	-
4002	506584.08	2275181.93	Картометрический метод	1	-
4003	506580.06	2275182.30	Картометрический метод	1	-
4004	506572.27	2275182.96	Картометрический метод	1	-
4005	506564.36	2275183.59	Картометрический метод	1	-
4006	506558.17	2275184.01	Картометрический метод	1	-
4007	506552.13	2275184.59	Картометрический метод	1	-
4008	506547.64	2275184.83	Картометрический метод	1	-
4009	506540.80	2275185.24	Картометрический метод	1	-
4010	506535.48	2275185.63	Картометрический метод	1	-
4011	506527.57	2275187.77	Картометрический метод	1	-
4012	506505.03	2275189.71	Картометрический метод	1	-
4013	506483.72	2275191.31	Картометрический метод	1	-
4014	506461.81	2275192.16	Картометрический метод	1	-
4015	506456.32	2275192.50	Картометрический метод	1	-
4016	506450.59	2275192.98	Картометрический метод	1	-
4017	506440.00	2275193.76	Картометрический метод	1	-
4018	506439.65	2275193.89	Картометрический метод	1	-
4019	506433.75	2275194.29	Картометрический метод	1	-
4020	506422.46	2275195.26	Картометрический метод	1	-

Сведения о местоположении границ объекта

1. Система координат МСК-45, зона 2

2. Сведения о характерных точках границ объекта

Обозначение характерных точек границ	Координаты, м		Метод определения координат характерной точки	Средняя квадратическая погрешность положения характерной точки (M _t), м	Описание обозначения точки на местности (при наличии)
	X	Y			
4021	506417.85	2275195.73	Картометрический метод	1	-
4022	506414.32	2275195.99	Картометрический метод	1	-
4023	506409.55	2275196.31	Картометрический метод	1	-
4024	506400.52	2275196.87	Картометрический метод	1	-
4025	506390.68	2275197.78	Картометрический метод	1	-
4026	506390.47	2275200.12	Картометрический метод	1	-
4027	506401.71	2275222.28	Картометрический метод	1	-
3937	506413.74	2275245.94	Картометрический метод	1	-
					-
4028	506224.47	2275260.61	Картометрический метод	1	-
4029	506239.50	2275259.79	Картометрический метод	1	-
4030	506244.21	2275259.53	Картометрический метод	1	-
4031	506244.02	2275258.30	Картометрический метод	1	-
4032	506251.79	2275257.76	Картометрический метод	1	-
4033	506257.05	2275257.38	Картометрический метод	1	-
4034	506260.17	2275257.14	Картометрический метод	1	-
4035	506264.63	2275256.84	Картометрический метод	1	-
4036	506272.23	2275256.15	Картометрический метод	1	-
4037	506281.13	2275255.54	Картометрический метод	1	-
4038	506287.40	2275255.05	Картометрический метод	1	-
4039	506298.34	2275254.17	Картометрический метод	1	-
4040	506302.69	2275253.79	Картометрический метод	1	-
4041	506323.74	2275251.72	Картометрический метод	1	-
4042	506381.45	2275248.13	Картометрический метод	1	-
4043	506395.53	2275246.43	Картометрический метод	1	-
4044	506385.71	2275226.24	Картометрический метод	1	-

Сведения о местоположении границ объекта

1. Система координат МСК-45, зона 2

2. Сведения о характерных точках границ объекта

Обозначение характерных точек границ	Координаты, м		Метод определения координат характерной точки	Средняя квадратическая погрешность положения характерной точки (M _t), м	Описание обозначения точки на местности (при наличии)
	X	Y			
4045	506375.76	2275207.01	Картометрический метод	1	-
4046	506374.89	2275200.02	Картометрический метод	1	-
4047	506333.93	2275202.49	Картометрический метод	1	-
4048	506326.88	2275202.65	Картометрический метод	1	-
4049	506322.15	2275202.96	Картометрический метод	1	-
4050	506313.88	2275204.01	Картометрический метод	1	-
4051	506290.74	2275205.78	Картометрический метод	1	-
4052	506285.20	2275206.05	Картометрический метод	1	-
4053	506277.66	2275206.81	Картометрический метод	1	-
4054	506269.29	2275207.33	Картометрический метод	1	-
4055	506247.48	2275208.89	Картометрический метод	1	-
4056	506241.09	2275209.34	Картометрический метод	1	-
4057	506233.02	2275210.08	Картометрический метод	1	-
4058	506228.98	2275210.15	Картометрический метод	1	-
4059	506225.68	2275210.76	Картометрический метод	1	-
4060	506200.49	2275212.10	Картометрический метод	1	-
4061	506198.67	2275213.51	Картометрический метод	1	-
4062	506209.59	2275235.06	Картометрический метод	1	-
4063	506211.75	2275237.07	Картометрический метод	1	-
4064	506213.39	2275240.12	Картометрический метод	1	-
4065	506215.58	2275244.09	Картометрический метод	1	-
4066	506216.98	2275246.69	Картометрический метод	1	-
4067	506221.88	2275255.68	Картометрический метод	1	-
4028	506224.47	2275260.61	Картометрический метод	1	-
					-
4068	509239.35	2275268.81	Геодезический метод	0.1	-
4069	509248.66	2275267.18	Геодезический метод	0.1	-

Сведения о местоположении границ объекта					
1. Система координат МСК-45, зона 2					
2. Сведения о характерных точках границ объекта					
Обозначение характерных точек границ	Координаты, м		Метод определения координат характерной точки	Средняя квадратическая погрешность положения характерной точки (M _t), м	Описание обозначения точки на местности (при наличии)
	X	Y			
4070	509255.18	2275265.99	Геодезический метод	0.1	-
4071	509263.46	2275264.64	Геодезический метод	0.1	-
4072	509276.67	2275261.45	Геодезический метод	0.1	-
4073	509274.64	2275250.79	Геодезический метод	0.1	-
4074	509271.30	2275235.94	Геодезический метод	0.09	-
4075	509275.42	2275234.46	Геодезический метод	0.09	-
4076	509275.33	2275233.91	Геодезический метод	0.09	-
4077	509293.56	2275229.82	Геодезический метод	0.1	-
4078	509309.37	2275226.31	Картометрический метод	1	-
4079	509310.23	2275226.30	Картометрический метод	1	-
4080	509320.36	2275224.29	Картометрический метод	1	-
4081	509322.77	2275223.87	Картометрический метод	1	-
4082	509330.27	2275222.57	Картометрический метод	1	-
4083	509332.19	2275222.24	Картометрический метод	1	-
4084	509341.44	2275220.66	Геодезический метод	0.1	-
4085	509355.39	2275217.61	Картометрический метод	1	-
4086	509358.25	2275217.16	Картометрический метод	1	-
4087	509363.51	2275216.35	Картометрический метод	1	-
4088	509366.82	2275215.84	Картометрический метод	1	-
4089	509369.60	2275214.97	Картометрический метод	1	-
4090	509376.55	2275213.55	Картометрический метод	1	-
4091	509376.18	2275211.49	Картометрический метод	1	-
4092	509375.62	2275208.23	Картометрический метод	1	-
4093	509374.79	2275204.05	Картометрический метод	1	-
4094	509373.94	2275199.30	Картометрический метод	1	-
4095	509372.33	2275192.03	Картометрический метод	1	-
4096	509371.72	2275189.37	Картометрический метод	1	-
4097	509369.94	2275180.80	Картометрический метод	1	-
4098	509369.00	2275176.20	Картометрический метод	1	-
4099	509367.42	2275168.69	Картометрический	1	-

Сведения о местоположении границ объекта					
1. Система координат МСК-45, зона 2					
2. Сведения о характерных точках границ объекта					
Обозначение характерных точек границ	Координаты, м		Метод определения координат характерной точки	Средняя квадратическая погрешность положения характерной точки (M _t), м	Описание обозначения точки на местности (при наличии)
	X	Y			
			метод		
4100	509363.27	2275169.59	Картометрический метод	1	-
4101	509359.54	2275170.33	Картометрический метод	1	-
4102	509332.74	2275176.15	Геодезический метод	0.1	-
4103	509326.93	2275176.95	Геодезический метод	0.1	-
4104	509319.01	2275178.66	Геодезический метод	0.1	-
4105	509313.32	2275179.46	Геодезический метод	0.1	-
4106	509301.69	2275181.79	Геодезический метод	0.1	-
4107	509296.01	2275182.81	Геодезический метод	0.09	-
4108	509286.40	2275186.04	Картометрический метод	1	-
4109	509259.15	2275190.12	Геодезический метод	0.09	-
4110	509251.11	2275191.72	Картометрический метод	1	-
4111	509242.25	2275193.57	Геодезический метод	0.1	-
4112	509233.28	2275195.55	Геодезический метод	0.1	-
4113	509231.24	2275196.02	Геодезический метод	0.1	-
4114	509224.50	2275197.64	Геодезический метод	0.1	-
4115	509224.87	2275199.40	Картометрический метод	1	-
4116	509225.27	2275201.21	Геодезический метод	0.1	-
4117	509226.08	2275205.03	Геодезический метод	0.1	-
4118	509226.48	2275207.92	Геодезический метод	0.1	-
4119	509228.21	2275215.25	Геодезический метод	0.1	-
4120	509229.11	2275218.63	Геодезический метод	0.1	-
4121	509234.21	2275244.19	Геодезический метод	0.09	-
4122	509235.27	2275248.98	Картометрический метод	1	-
4123	509236.01	2275252.39	Картометрический метод	1	-
4124	509236.99	2275257.18	Картометрический метод	1	-
4068	509239.35	2275268.81	Геодезический метод	0.1	-
					-
4125	506454.91	2275309.08	Картометрический метод	1	-
4126	506461.75	2275305.38	Картометрический метод	1	-
4127	506463.40	2275308.92	Картометрический метод	1	-
4128	506471.93	2275308.49	Картометрический метод	1	-
4129	506477.03	2275308.12	Картометрический метод	1	-
4130	506496.44	2275307.16	Картометрический метод	1	-
4131	506516.94	2275306.69	Картометрический	1	-

Сведения о местоположении границ объекта					
1. Система координат МСК-45, зона 2					
2. Сведения о характерных точках границ объекта					
Обозначение характерных точек границ	Координаты, м		Метод определения координат характерной точки	Средняя квадратическая погрешность положения характерной точки (M _t), м	Описание обозначения точки на местности (при наличии)
	X	Y			
			метод		
4132	506519.65	2275306.53	Картометрический метод	1	-
4133	506524.45	2275306.23	Картометрический метод	1	-
4134	506531.81	2275306.04	Картометрический метод	1	-
4135	506536.30	2275305.63	Картометрический метод	1	-
4136	506542.40	2275305.22	Картометрический метод	1	-
4137	506542.40	2275305.62	Картометрический метод	1	-
4138	506549.52	2275305.51	Картометрический метод	1	-
4139	506552.58	2275305.32	Картометрический метод	1	-
4140	506556.60	2275305.13	Картометрический метод	1	-
4141	506575.42	2275304.64	Картометрический метод	1	-
4142	506586.31	2275303.80	Картометрический метод	1	-
4143	506591.35	2275303.54	Картометрический метод	1	-
4144	506596.74	2275303.46	Картометрический метод	1	-
4145	506597.00	2275303.63	Картометрический метод	1	-
4146	506601.32	2275303.44	Картометрический метод	1	-
4147	506602.29	2275302.78	Картометрический метод	1	-
4148	506602.27	2275302.37	Картометрический метод	1	-
4149	506605.94	2275302.16	Картометрический метод	1	-
4150	506609.93	2275301.96	Картометрический метод	1	-
4151	506610.66	2275303.15	Картометрический метод	1	-
4152	506616.39	2275302.80	Картометрический метод	1	-
4153	506619.56	2275302.59	Картометрический метод	1	-
4154	506619.56	2275302.37	Картометрический метод	1	-
4155	506624.40	2275302.20	Картометрический метод	1	-
4156	506633.02	2275301.66	Картометрический метод	1	-

Сведения о местоположении границ объекта					
1. Система координат МСК-45, зона 2					
2. Сведения о характерных точках границ объекта					
Обозначение характерных точек границ	Координаты, м		Метод определения координат характерной точки	Средняя квадратическая погрешность положения характерной точки (M _t), м	Описание обозначения точки на местности (при наличии)
	X	Y			
4157	506641.57	2275301.12	Картометрический метод	1	-
4158	506648.93	2275300.44	Картометрический метод	1	-
4159	506669.39	2275299.04	Картометрический метод	1	-
4160	506678.61	2275298.45	Картометрический метод	1	-
4161	506687.54	2275298.01	Картометрический метод	1	-
4162	506692.46	2275297.71	Картометрический метод	1	-
4163	506694.38	2275297.59	Картометрический метод	1	-
4164	506697.65	2275297.32	Картометрический метод	1	-
4165	506707.99	2275296.73	Картометрический метод	1	-
4166	506716.68	2275296.09	Картометрический метод	1	-
4167	506731.08	2275295.06	Картометрический метод	1	-
4168	506721.34	2275268.13	Картометрический метод	1	-
4169	506720.68	2275268.33	Картометрический метод	1	-
4170	506718.47	2275268.51	Картометрический метод	1	-
4171	506707.64	2275243.48	Картометрический метод	1	-
4172	506691.75	2275243.54	Картометрический метод	1	-
4173	506687.28	2275243.85	Картометрический метод	1	-
4174	506680.80	2275244.28	Картометрический метод	1	-
4175	506675.62	2275244.62	Картометрический метод	1	-
4176	506675.60	2275244.88	Картометрический метод	1	-
4177	506672.33	2275245.05	Картометрический метод	1	-
4178	506672.03	2275245.09	Картометрический метод	1	-
4179	506651.18	2275246.66	Картометрический метод	1	-
4180	506645.67	2275246.84	Картометрический метод	1	-
4181	506638.31	2275247.42	Картометрический метод	1	-
4182	506632.28	2275247.97	Картометрический	1	-

Сведения о местоположении границ объекта					
1. Система координат МСК-45, зона 2					
2. Сведения о характерных точках границ объекта					
Обозначение характерных точек границ	Координаты, м		Метод определения координат характерной точки	Средняя квадратическая погрешность положения характерной точки (M _t), м	Описание обозначения точки на местности (при наличии)
	X	Y			
			метод		
4183	506628.88	2275248.33	Картометрический метод	1	-
4184	506625.47	2275248.23	Картометрический метод	1	-
4185	506616.58	2275248.93	Картометрический метод	1	-
4186	506611.67	2275249.43	Картометрический метод	1	-
4187	506591.49	2275251.21	Картометрический метод	1	-
4188	506585.22	2275251.45	Картометрический метод	1	-
4189	506578.53	2275252.05	Картометрический метод	1	-
4190	506573.17	2275252.64	Картометрический метод	1	-
4191	506567.86	2275252.98	Картометрический метод	1	-
4192	506563.06	2275253.38	Картометрический метод	1	-
4193	506558.30	2275253.78	Картометрический метод	1	-
4194	506553.06	2275253.93	Картометрический метод	1	-
4195	506533.04	2275255.01	Картометрический метод	1	-
4196	506513.63	2275255.98	Картометрический метод	1	-
4197	506494.17	2275256.93	Картометрический метод	1	-
4198	506467.98	2275258.98	Картометрический метод	1	-
4199	506440.40	2275260.97	Картометрический метод	1	-
4200	506434.91	2275261.02	Картометрический метод	1	-
4201	506436.49	2275281.41	Картометрический метод	1	-
4202	506439.43	2275286.49	Картометрический метод	1	-
4203	506442.04	2275287.71	Картометрический метод	1	-
4204	506449.09	2275301.92	Картометрический метод	1	-
4205	506450.40	2275301.17	Картометрический метод	1	-
4125	506454.91	2275309.08	Картометрический метод	1	-
					-
4206	507010.71	2275351.07	Картометрический	1	-

Сведения о местоположении границ объекта

1. Система координат МСК-45, зона 2

2. Сведения о характерных точках границ объекта

Обозначение характерных точек границ	Координаты, м		Метод определения координат характерной точки	Средняя квадратическая погрешность положения характерной точки (M _t), м	Описание обозначения точки на местности (при наличии)
	X	Y			
			метод		
4207	507018.83	2275349.90	Картометрический метод	1	-
4208	507021.68	2275349.50	Картометрический метод	1	-
4209	507026.43	2275349.14	Картометрический метод	1	-
4210	507028.09	2275349.01	Картометрический метод	1	-
4211	507033.31	2275348.20	Картометрический метод	1	-
4212	507036.32	2275347.87	Картометрический метод	1	-
4213	507042.72	2275347.24	Картометрический метод	1	-
4214	507051.98	2275346.18	Картометрический метод	1	-
4215	507053.08	2275346.18	Картометрический метод	1	-
4216	507071.51	2275344.72	Картометрический метод	1	-
4217	507080.81	2275343.89	Картометрический метод	1	-
4218	507102.95	2275342.31	Картометрический метод	1	-
4219	507112.19	2275341.70	Картометрический метод	1	-
4220	507117.25	2275341.57	Картометрический метод	1	-
4221	507140.22	2275340.36	Картометрический метод	1	-
4222	507139.58	2275331.21	Картометрический метод	1	-
4223	507139.16	2275328.52	Картометрический метод	1	-
4224	507132.88	2275312.65	Картометрический метод	1	-
4225	507129.88	2275313.54	Картометрический метод	1	-
4226	507128.14	2275314.07	Картометрический метод	1	-
4227	507101.60	2275239.15	Картометрический метод	1	-
4228	507105.88	2275237.13	Картометрический метод	1	-
4229	507103.79	2275232.02	Картометрический метод	1	-
4230	507102.48	2275232.52	Картометрический метод	1	-
4231	507102.11	2275231.44	Картометрический метод	1	-

Сведения о местоположении границ объекта					
1. Система координат МСК-45, зона 2					
2. Сведения о характерных точках границ объекта					
Обозначение характерных точек границ	Координаты, м		Метод определения координат характерной точки	Средняя квадратическая погрешность положения характерной точки (M _t), м	Описание обозначения точки на местности (при наличии)
	X	Y			
4232	507092.58	2275206.47	Картометрический метод	1	-
4233	507088.53	2275198.74	Картометрический метод	1	-
4234	507078.50	2275165.82	Картометрический метод	1	-
4235	507076.73	2275161.01	Картометрический метод	1	-
4236	507074.16	2275154.30	Картометрический метод	1	-
4237	507073.44	2275151.23	Картометрический метод	1	-
4238	507061.39	2275115.57	Картометрический метод	1	-
4239	507054.14	2275096.32	Картометрический метод	1	-
4240	507049.53	2275085.00	Картометрический метод	1	-
4241	507041.44	2275074.83	Картометрический метод	1	-
4242	507034.80	2275061.96	Картометрический метод	1	-
4243	507034.89	2275060.65	Картометрический метод	1	-
4244	507034.17	2275058.81	Картометрический метод	1	-
4245	507032.66	2275054.89	Картометрический метод	1	-
4246	507023.03	2275030.63	Картометрический метод	1	-
4247	507023.60	2275030.18	Картометрический метод	1	-
4248	507021.36	2275027.54	Картометрический метод	1	-
4249	507017.86	2275021.92	Картометрический метод	1	-
4250	507015.03	2275017.20	Картометрический метод	1	-
4251	507012.32	2275011.84	Картометрический метод	1	-
4252	506997.19	2275018.68	Картометрический метод	1	-
4253	506997.65	2275019.82	Картометрический метод	1	-
4254	506986.03	2275024.48	Картометрический метод	1	-
4255	506984.72	2275025.12	Картометрический метод	1	-
4256	506984.17	2275023.83	Картометрический метод	1	-
4257	506979.35	2275025.80	Картометрический	1	-

Сведения о местоположении границ объекта

1. Система координат МСК-45, зона 2

2. Сведения о характерных точках границ объекта

Обозначение характерных точек границ	Координаты, м		Метод определения координат характерной точки	Средняя квадратическая погрешность положения характерной точки (M _t), м	Описание обозначения точки на местности (при наличии)
	X	Y			
			метод		
4258	506970.66	2275028.91	Картометрический метод	1	-
4259	506944.13	2275041.03	Картометрический метод	1	-
4260	506923.79	2275049.23	Картометрический метод	1	-
4261	506923.91	2275050.23	Картометрический метод	1	-
4262	506926.52	2275057.36	Картометрический метод	1	-
4263	506927.94	2275062.55	Картометрический метод	1	-
4264	506929.34	2275066.06	Картометрический метод	1	-
4265	506931.43	2275072.00	Картометрический метод	1	-
4266	506932.12	2275074.04	Картометрический метод	1	-
4267	506933.28	2275077.52	Картометрический метод	1	-
4268	506935.45	2275084.94	Картометрический метод	1	-
4269	506936.89	2275089.43	Картометрический метод	1	-
4270	506938.78	2275095.04	Картометрический метод	1	-
4271	506941.43	2275102.92	Картометрический метод	1	-
4272	506944.44	2275111.76	Картометрический метод	1	-
4273	506958.50	2275156.84	Картометрический метод	1	-
4274	506959.87	2275161.65	Картометрический метод	1	-
4275	506962.32	2275169.81	Картометрический метод	1	-
4276	506965.40	2275179.77	Картометрический метод	1	-
4277	506965.68	2275180.09	Картометрический метод	1	-
4278	506967.92	2275187.95	Картометрический метод	1	-
4279	506969.33	2275193.62	Картометрический метод	1	-
4280	506971.01	2275199.62	Картометрический метод	1	-
4281	506971.96	2275202.38	Картометрический метод	1	-
4282	506975.38	2275215.31	Картометрический метод	1	-

Сведения о местоположении границ объекта

1. Система координат МСК-45, зона 2

2. Сведения о характерных точках границ объекта

Обозначение характерных точек границ	Координаты, м		Метод определения координат характерной точки	Средняя квадратическая погрешность положения характерной точки (M _t), м	Описание обозначения точки на местности (при наличии)
	X	Y			
4283	506976.25	2275218.26	Картометрический метод	1	-
4284	506978.42	2275225.70	Картометрический метод	1	-
4285	506981.79	2275236.64	Картометрический метод	1	-
4286	506984.73	2275246.69	Картометрический метод	1	-
4287	506989.96	2275261.98	Картометрический метод	1	-
4288	506992.09	2275270.69	Картометрический метод	1	-
4289	506993.33	2275275.04	Картометрический метод	1	-
4290	506994.04	2275277.14	Картометрический метод	1	-
4291	506997.65	2275295.57	Картометрический метод	1	-
4292	506998.85	2275301.39	Картометрический метод	1	-
4293	507001.99	2275312.08	Картометрический метод	1	-
4294	507004.45	2275322.31	Картометрический метод	1	-
4295	507005.29	2275326.07	Картометрический метод	1	-
4296	507005.61	2275327.46	Картометрический метод	1	-
4297	507007.17	2275333.76	Картометрический метод	1	-
4298	507007.45	2275335.63	Картометрический метод	1	-
4299	507010.00	2275346.59	Картометрический метод	1	-
4206	507010.71	2275351.07	Картометрический метод	1	-
					-
4300	506822.64	2275357.59	Картометрический метод	1	-
4301	506828.32	2275356.54	Картометрический метод	1	-
4302	506834.06	2275355.65	Картометрический метод	1	-
4303	506833.99	2275351.24	Картометрический метод	1	-
4304	506831.13	2275339.42	Картометрический метод	1	-
4305	506828.88	2275326.56	Картометрический метод	1	-
4306	506815.29	2275262.79	Картометрический метод	1	-

Сведения о местоположении границ объекта					
1. Система координат МСК-45, зона 2					
2. Сведения о характерных точках границ объекта					
Обозначение характерных точек границ	Координаты, м		Метод определения координат характерной точки	Средняя квадратическая погрешность положения характерной точки (M _t), м	Описание обозначения точки на местности (при наличии)
	X	Y			
4307	506814.64	2275258.82	Картометрический метод	1	-
4308	506814.35	2275256.65	Картометрический метод	1	-
4309	506812.75	2275250.17	Картометрический метод	1	-
4310	506809.72	2275232.63	Картометрический метод	1	-
4311	506808.47	2275226.17	Картометрический метод	1	-
4312	506807.72	2275222.16	Картометрический метод	1	-
4313	506806.95	2275218.16	Картометрический метод	1	-
4314	506805.65	2275211.35	Картометрический метод	1	-
4315	506805.18	2275209.34	Картометрический метод	1	-
4316	506802.10	2275190.40	Картометрический метод	1	-
4317	506801.61	2275186.38	Картометрический метод	1	-
4318	506800.89	2275180.60	Картометрический метод	1	-
4319	506800.46	2275177.03	Картометрический метод	1	-
4320	506799.26	2275167.86	Картометрический метод	1	-
4321	506798.71	2275165.06	Картометрический метод	1	-
4322	506797.84	2275161.51	Картометрический метод	1	-
4323	506797.56	2275157.55	Картометрический метод	1	-
4324	506794.77	2275140.36	Картометрический метод	1	-
4325	506791.73	2275130.08	Картометрический метод	1	-
4326	506791.17	2275125.06	Картометрический метод	1	-
4327	506790.00	2275125.16	Картометрический метод	1	-
4328	506789.26	2275121.42	Картометрический метод	1	-
4329	506789.41	2275121.42	Картометрический метод	1	-
4330	506788.43	2275115.83	Картометрический метод	1	-
4331	506790.31	2275115.45	Картометрический метод	1	-
4332	506789.01	2275108.89	Картометрический	1	-

Сведения о местоположении границ объекта					
1. Система координат МСК-45, зона 2					
2. Сведения о характерных точках границ объекта					
Обозначение характерных точек границ	Координаты, м		Метод определения координат характерной точки	Средняя квадратическая погрешность положения характерной точки (M _t), м	Описание обозначения точки на местности (при наличии)
	X	Y			
			метод		
4333	506789.43	2275108.80	Картометрический метод	1	-
4334	506785.18	2275089.10	Картометрический метод	1	-
4335	506782.92	2275089.51	Картометрический метод	1	-
4336	506782.51	2275085.76	Картометрический метод	1	-
4337	506781.41	2275078.63	Картометрический метод	1	-
4338	506784.35	2275078.34	Картометрический метод	1	-
4339	506782.27	2275062.95	Картометрический метод	1	-
4340	506776.37	2275047.87	Картометрический метод	1	-
4341	506775.25	2275041.02	Картометрический метод	1	-
4342	506775.49	2275040.99	Картометрический метод	1	-
4343	506774.69	2275037.00	Картометрический метод	1	-
4344	506771.89	2275023.89	Картометрический метод	1	-
4345	506770.28	2275017.52	Картометрический метод	1	-
4346	506769.25	2275012.42	Картометрический метод	1	-
4347	506768.42	2275007.19	Картометрический метод	1	-
4348	506766.90	2275000.62	Картометрический метод	1	-
4349	506759.30	2274979.49	Картометрический метод	1	-
4350	506758.11	2274977.29	Картометрический метод	1	-
4351	506756.83	2274974.02	Картометрический метод	1	-
4352	506755.25	2274969.77	Картометрический метод	1	-
4353	506748.27	2274962.78	Картометрический метод	1	-
4354	506748.41	2274962.53	Картометрический метод	1	-
4355	506741.26	2274952.22	Картометрический метод	1	-
4356	506742.32	2274951.49	Картометрический метод	1	-
4357	506738.77	2274946.31	Картометрический метод	1	-

Сведения о местоположении границ объекта					
1. Система координат МСК-45, зона 2					
2. Сведения о характерных точках границ объекта					
Обозначение характерных точек границ	Координаты, м		Метод определения координат характерной точки	Средняя квадратическая погрешность положения характерной точки (M _t), м	Описание обозначения точки на местности (при наличии)
	X	Y			
4358	506730.46	2274934.98	Картометрический метод	1	-
4359	506728.92	2274932.01	Картометрический метод	1	-
4360	506721.86	2274929.28	Картометрический метод	1	-
4361	506713.77	2274917.28	Картометрический метод	1	-
4362	506713.29	2274914.07	Картометрический метод	1	-
4363	506709.85	2274903.97	Картометрический метод	1	-
4364	506706.11	2274892.45	Картометрический метод	1	-
4365	506705.26	2274885.88	Картометрический метод	1	-
4366	506703.97	2274882.83	Картометрический метод	1	-
4367	506702.58	2274877.85	Картометрический метод	1	-
4368	506700.11	2274869.33	Картометрический метод	1	-
4369	506698.33	2274862.72	Картометрический метод	1	-
4370	506698.69	2274862.66	Картометрический метод	1	-
4371	506697.79	2274859.39	Картометрический метод	1	-
4372	506696.22	2274855.50	Картометрический метод	1	-
4373	506694.74	2274850.58	Картометрический метод	1	-
4374	506692.22	2274842.15	Картометрический метод	1	-
4375	506685.69	2274819.58	Картометрический метод	1	-
4376	506685.34	2274818.81	Картометрический метод	1	-
4377	506662.46	2274825.15	Картометрический метод	1	-
4378	506645.93	2274832.00	Картометрический метод	1	-
4379	506652.91	2274856.87	Картометрический метод	1	-
4380	506658.18	2274918.03	Картометрический метод	1	-
4381	506659.99	2274941.64	Картометрический метод	1	-
4382	506663.91	2274957.72	Картометрический метод	1	-
4383	506664.60	2274960.06	Картометрический	1	-

Сведения о местоположении границ объекта					
1. Система координат МСК-45, зона 2					
2. Сведения о характерных точках границ объекта					
Обозначение характерных точек границ	Координаты, м		Метод определения координат характерной точки	Средняя квадратическая погрешность положения характерной точки (M _t), м	Описание обозначения точки на местности (при наличии)
	X	Y			
			метод		
4384	506665.41	2274963.30	Картометрический метод	1	-
4385	506666.91	2274968.73	Картометрический метод	1	-
4386	506669.52	2274978.26	Картометрический метод	1	-
4387	506674.99	2274995.95	Картометрический метод	1	-
4388	506676.09	2275001.11	Картометрический метод	1	-
4389	506683.70	2275023.89	Картометрический метод	1	-
4390	506725.38	2275208.59	Картометрический метод	1	-
4391	506729.48	2275225.43	Картометрический метод	1	-
4392	506731.24	2275232.05	Картометрический метод	1	-
4393	506735.71	2275249.53	Картометрический метод	1	-
4394	506736.61	2275250.34	Картометрический метод	1	-
4395	506740.22	2275263.88	Картометрический метод	1	-
4396	506744.73	2275276.38	Картометрический метод	1	-
4397	506751.41	2275283.97	Картометрический метод	1	-
4398	506754.13	2275290.70	Картометрический метод	1	-
4399	506765.30	2275309.15	Картометрический метод	1	-
4400	506766.61	2275311.59	Картометрический метод	1	-
4401	506768.45	2275314.70	Картометрический метод	1	-
4402	506774.66	2275323.48	Картометрический метод	1	-
4403	506782.24	2275333.27	Картометрический метод	1	-
4404	506792.16	2275343.51	Картометрический метод	1	-
4405	506805.55	2275352.98	Картометрический метод	1	-
4406	506812.03	2275355.59	Картометрический метод	1	-
4300	506822.64	2275357.59	Картометрический метод	1	-
					-
4407	509433.85	2275357.63	Картометрический	1	-

Сведения о местоположении границ объекта					
1. Система координат МСК-45, зона 2					
2. Сведения о характерных точках границ объекта					
Обозначение характерных точек границ	Координаты, м		Метод определения координат характерной точки	Средняя квадратическая погрешность положения характерной точки (M _t), м	Описание обозначения точки на местности (при наличии)
	X	Y			
			метод		
4408	509462.85	2275352.44	Картометрический метод	1	-
4409	509460.83	2275341.72	Картометрический метод	1	-
4410	509460.18	2275341.81	Картометрический метод	1	-
4411	509459.18	2275335.81	Картометрический метод	1	-
4412	509457.96	2275328.46	Картометрический метод	1	-
4413	509451.35	2275288.90	Картометрический метод	1	-
4414	509454.48	2275288.28	Картометрический метод	1	-
4415	509452.73	2275278.63	Картометрический метод	1	-
4416	509447.87	2275272.53	Картометрический метод	1	-
4417	509446.78	2275267.66	Картометрический метод	1	-
4418	509445.18	2275258.55	Картометрический метод	1	-
4419	509445.09	2275258.03	Картометрический метод	1	-
4420	509444.19	2275252.82	Картометрический метод	1	-
4421	509442.27	2275251.58	Картометрический метод	1	-
4422	509441.47	2275251.78	Картометрический метод	1	-
4423	509437.45	2275232.61	Картометрический метод	1	-
4424	509437.89	2275232.50	Картометрический метод	1	-
4425	509433.21	2275213.89	Картометрический метод	1	-
4426	509432.16	2275214.13	Картометрический метод	1	-
4427	509427.09	2275196.16	Картометрический метод	1	-
4428	509423.25	2275178.00	Картометрический метод	1	-
4429	509424.23	2275177.69	Картометрический метод	1	-
4430	509421.60	2275170.25	Картометрический метод	1	-
4431	509419.68	2275159.10	Картометрический метод	1	-
4432	509420.46	2275155.95	Картометрический метод	1	-

Сведения о местоположении границ объекта

1. Система координат МСК-45, зона 2

2. Сведения о характерных точках границ объекта

Обозначение характерных точек границ	Координаты, м		Метод определения координат характерной точки	Средняя квадратическая погрешность положения характерной точки (M _t), м	Описание обозначения точки на местности (при наличии)
	X	Y			
4433	509429.48	2275161.62	Геодезический метод	0.1	-
4434	509424.73	2275136.65	Геодезический метод	0.1	-
4435	509415.33	2275138.44	Геодезический метод	0.1	-
4436	509413.90	2275130.20	Геодезический метод	0.1	-
4437	509411.06	2275113.85	Геодезический метод	0.1	-
4438	509408.33	2275114.34	Геодезический метод	0.1	-
4439	509406.18	2275104.25	Геодезический метод	0.1	-
4440	509406.53	2275103.22	Геодезический метод	0.1	-
4441	509406.18	2275100.43	Геодезический метод	0.1	-
4442	509404.73	2275092.79	Геодезический метод	0.1	-
4443	509403.55	2275085.08	Геодезический метод	0.1	-
4444	509400.44	2275071.49	Геодезический метод	0.1	-
4445	509399.86	2275071.32	Геодезический метод	0.1	-
4446	509392.11	2275048.41	Геодезический метод	0.1	-
4447	509392.64	2275036.24	Геодезический метод	0.1	-
4448	509391.99	2275031.52	Геодезический метод	0.1	-
4449	509390.38	2275024.91	Геодезический метод	0.1	-
4450	509388.68	2275018.03	Геодезический метод	0.1	-
4451	509386.12	2275006.92	Геодезический метод	0.1	-
4452	509385.10	2275002.96	Геодезический метод	0.09	-
4453	509389.96	2275001.86	Геодезический метод	0.09	-
4454	509387.21	2274979.60	Геодезический метод	0.09	-
4455	509381.16	2274980.72	Геодезический метод	0.09	-
4456	509381.02	2274973.26	Геодезический метод	0.1	-
4457	509380.87	2274970.39	Геодезический метод	0.1	-
4458	509380.66	2274969.12	Геодезический метод	0.1	-
4459	509380.08	2274965.62	Геодезический метод	0.1	-
4460	509379.57	2274964.58	Геодезический метод	0.1	-
4461	509378.94	2274964.51	Геодезический метод	0.1	-
4462	509378.41	2274958.74	Геодезический метод	0.1	-
4463	509379.95	2274958.46	Геодезический метод	0.1	-
4464	509380.18	2274950.87	Геодезический метод	0.1	-
4465	509380.31	2274946.26	Геодезический метод	0.1	-
4466	509380.52	2274943.07	Геодезический метод	0.1	-
4467	509382.28	2274943.33	Геодезический метод	0.1	-
4468	509382.49	2274939.18	Геодезический метод	0.1	-
4469	509381.08	2274930.75	Геодезический метод	0.1	-
4470	509380.66	2274928.90	Геодезический метод	0.1	-
4471	509379.26	2274918.27	Геодезический метод	0.09	-
4472	509378.02	2274907.99	Геодезический метод	0.09	-
4473	509377.05	2274897.15	Геодезический метод	0.3	-
4474	509378.34	2274897.01	Геодезический метод	0.1	-
4475	509383.23	2274895.42	Геодезический метод	0.1	-
4476	509385.97	2274894.69	Геодезический метод	0.1	-
4477	509391.13	2274893.76	Геодезический метод	0.1	-
4478	509393.66	2274893.20	Геодезический метод	0.1	-
4479	509396.76	2274892.50	Геодезический метод	0.1	-

Сведения о местоположении границ объекта					
1. Система координат МСК-45, зона 2					
2. Сведения о характерных точках границ объекта					
Обозначение характерных точек границ	Координаты, м		Метод определения координат характерной точки	Средняя квадратическая погрешность положения характерной точки (Mt), м	Описание обозначения точки на местности (при наличии)
	X	Y			
4480	509406.31	2274890.67	Геодезический метод	0.1	-
4481	509408.31	2274890.37	Картометрический метод	1	-
4482	509446.67	2274882.69	Картометрический метод	1	-
4483	509459.63	2274880.05	Геодезический метод	0.1	-
4484	509470.25	2274878.04	Геодезический метод	0.1	-
4485	509471.04	2274877.85	Геодезический метод	0.1	-
4486	509476.41	2274876.88	Геодезический метод	0.1	-
4487	509479.85	2274876.18	Геодезический метод	0.1	-
4488	509482.00	2274875.75	Картометрический метод	1	-
4489	509488.97	2274874.33	Геодезический метод	0.1	-
4490	509492.67	2274874.19	Геодезический метод	0.1	-
4491	509509.82	2274870.86	Геодезический метод	0.1	-
4492	509510.39	2274870.70	Геодезический метод	0.1	-
4493	509515.47	2274870.12	Геодезический метод	0.1	-
4494	509519.85	2274869.33	Геодезический метод	0.1	-
4495	509518.87	2274865.59	Геодезический метод	0.1	-
4496	509517.57	2274859.52	Геодезический метод	0.1	-
4497	509516.14	2274853.01	Геодезический метод	0.1	-
4498	509515.75	2274850.31	Геодезический метод	0.1	-
4499	509514.13	2274844.78	Геодезический метод	0.1	-
4500	509513.60	2274844.64	Геодезический метод	0.1	-
4501	509503.24	2274847.04	Геодезический метод	0.1	-
4502	509499.58	2274847.73	Геодезический метод	0.1	-
4503	509496.05	2274848.42	Геодезический метод	0.1	-
4504	509496.01	2274848.24	Геодезический метод	0.1	-
4505	509493.20	2274848.82	Геодезический метод	0.1	-
4506	509487.49	2274849.90	Геодезический метод	0.1	-
4507	509485.03	2274850.36	Геодезический метод	0.1	-
4508	509480.60	2274851.28	Геодезический метод	0.1	-
4509	509478.17	2274851.93	Геодезический метод	0.1	-
4510	509476.36	2274852.42	Геодезический метод	0.1	-
4511	509467.72	2274854.07	Геодезический метод	0.1	-
4512	509461.25	2274855.52	Геодезический метод	0.1	-
4513	509454.39	2274857.20	Геодезический метод	0.1	-
4514	509442.09	2274859.20	Картометрический метод	1	-
4515	509403.88	2274867.57	Картометрический метод	1	-
4516	509401.66	2274868.08	Картометрический метод	1	-
4517	509392.09	2274870.10	Картометрический метод	1	-
4518	509384.97	2274871.34	Картометрический метод	1	-
4519	509378.78	2274872.65	Картометрический метод	1	-

Сведения о местоположении границ объекта					
1. Система координат МСК-45, зона 2					
2. Сведения о характерных точках границ объекта					
Обозначение характерных точек границ	Координаты, м		Метод определения координат характерной точки	Средняя квадратическая погрешность положения характерной точки (M _t), м	Описание обозначения точки на местности (при наличии)
	X	Y			
			метод		
4520	509368.90	2274874.16	Геодезический метод	0.1	-
4521	509357.25	2274876.68	Геодезический метод	0.1	-
4522	509357.20	2274876.50	Геодезический метод	0.1	-
4523	509354.33	2274877.22	Геодезический метод	0.1	-
4524	509346.19	2274878.73	Геодезический метод	0.1	-
4525	509346.03	2274878.92	Геодезический метод	0.1	-
4526	509337.88	2274880.47	Геодезический метод	0.1	-
4527	509339.24	2274887.68	Геодезический метод	0.1	-
4528	509340.52	2274894.43	Геодезический метод	0.1	-
4529	509341.85	2274900.76	Геодезический метод	0.3	-
4530	509342.79	2274906.92	Геодезический метод	0.3	-
4531	509343.39	2274909.89	Геодезический метод	0.09	-
4532	509344.81	2274916.99	Геодезический метод	0.09	-
4533	509346.00	2274921.41	Геодезический метод	0.09	-
4534	509347.19	2274926.77	Геодезический метод	0.1	-
4535	509347.89	2274930.48	Геодезический метод	0.1	-
4536	509349.39	2274938.31	Геодезический метод	0.1	-
4537	509350.36	2274942.84	Геодезический метод	0.1	-
4538	509351.70	2274949.46	Геодезический метод	0.1	-
4539	509352.65	2274954.08	Геодезический метод	0.1	-
4540	509354.35	2274962.81	Геодезический метод	0.1	-
4541	509355.44	2274968.43	Геодезический метод	0.1	-
4542	509356.01	2274971.36	Геодезический метод	0.1	-
4543	509356.61	2274974.44	Геодезический метод	0.1	-
4544	509358.24	2274984.14	Геодезический метод	0.09	-
4545	509363.43	2275008.50	Геодезический метод	0.09	-
4546	509366.94	2275025.22	Картометрический метод	1	-
4547	509368.08	2275030.80	Картометрический метод	1	-
4548	509369.17	2275036.26	Картометрический метод	1	-
4549	509369.69	2275039.05	Картометрический метод	1	-
4550	509372.01	2275051.79	Геодезический метод	0.1	-
4551	509373.18	2275057.38	Геодезический метод	0.1	-
4552	509374.79	2275065.09	Геодезический метод	0.1	-
4553	509376.16	2275072.31	Геодезический метод	0.1	-
4554	509376.83	2275075.35	Геодезический метод	0.1	-
4555	509380.16	2275090.72	Картометрический метод	1	-
4556	509381.26	2275096.30	Картометрический метод	1	-
4557	509382.94	2275104.93	Картометрический метод	1	-
4558	509383.87	2275108.60	Картометрический метод	1	-

Сведения о местоположении границ объекта					
1. Система координат МСК-45, зона 2					
2. Сведения о характерных точках границ объекта					
Обозначение характерных точек границ	Координаты, м		Метод определения координат характерной точки	Средняя квадратическая погрешность положения характерной точки (M _t), м	Описание обозначения точки на местности (при наличии)
	X	Y			
4559	509385.85	2275118.54	Геодезический метод	0.1	-
4560	509388.94	2275134.82	Геодезический метод	0.1	-
4561	509390.04	2275140.48	Геодезический метод	0.1	-
4562	509390.56	2275143.16	Геодезический метод	0.1	-
4563	509391.40	2275148.77	Картометрический метод	1	-
4564	509415.10	2275147.37	Картометрический метод	1	-
4565	509416.97	2275155.52	Картометрический метод	1	-
4566	509391.06	2275155.50	Картометрический метод	1	-
4567	509394.51	2275163.15	Картометрический метод	1	-
4568	509395.46	2275169.60	Картометрический метод	1	-
4569	509398.29	2275182.02	Картометрический метод	1	-
4570	509400.48	2275191.73	Картометрический метод	1	-
4571	509400.98	2275194.85	Картометрический метод	1	-
4572	509402.17	2275200.73	Картометрический метод	1	-
4573	509403.35	2275206.71	Картометрический метод	1	-
4574	509403.73	2275208.80	Картометрический метод	1	-
4575	509406.04	2275219.69	Картометрический метод	1	-
4576	509409.62	2275238.39	Картометрический метод	1	-
4577	509410.89	2275244.28	Картометрический метод	1	-
4578	509413.53	2275257.00	Картометрический метод	1	-
4579	509415.13	2275265.29	Картометрический метод	1	-
4580	509415.74	2275268.66	Картометрический метод	1	-
4581	509416.61	2275272.89	Картометрический метод	1	-
4582	509417.20	2275276.15	Картометрический метод	1	-
4583	509417.45	2275277.87	Картометрический метод	1	-
4584	509419.52	2275286.64	Картометрический метод	1	-
4585	509420.28	2275290.67	Картометрический метод	1	-
4586	509420.75	2275293.95	Картометрический	1	-

Сведения о местоположении границ объекта					
1. Система координат МСК-45, зона 2					
2. Сведения о характерных точках границ объекта					
Обозначение характерных точек границ	Координаты, м		Метод определения координат характерной точки	Средняя квадратическая погрешность положения характерной точки (M _t), м	Описание обозначения точки на местности (при наличии)
	X	Y			
			метод		
4587	509421.49	2275297.18	Картометрический метод	1	-
4588	509423.08	2275305.45	Картометрический метод	1	-
4589	509424.87	2275314.37	Картометрический метод	1	-
4590	509426.10	2275320.29	Картометрический метод	1	-
4591	509428.64	2275333.34	Картометрический метод	1	-
4592	509429.73	2275338.32	Картометрический метод	1	-
4593	509430.40	2275341.56	Картометрический метод	1	-
4594	509431.59	2275347.14	Картометрический метод	1	-
4407	509433.85	2275357.63	Картометрический метод	1	-
					-
4595	506884.56	2275365.96	Картометрический метод	1	-
4596	506916.56	2275361.72	Картометрический метод	1	-
4597	506923.27	2275360.99	Картометрический метод	1	-
4598	506930.54	2275360.23	Картометрический метод	1	-
4599	506943.11	2275359.40	Картометрический метод	1	-
4600	506986.09	2275355.06	Картометрический метод	1	-
4601	506985.24	2275350.24	Картометрический метод	1	-
4602	506984.39	2275346.34	Картометрический метод	1	-
4603	506983.78	2275343.59	Картометрический метод	1	-
4604	506982.15	2275336.32	Картометрический метод	1	-
4605	506983.31	2275335.91	Картометрический метод	1	-
4606	506981.66	2275328.28	Картометрический метод	1	-
4607	506980.73	2275324.75	Картометрический метод	1	-
4608	506978.54	2275316.85	Картометрический метод	1	-
4609	506977.14	2275312.15	Картометрический метод	1	-
4610	506975.02	2275305.17	Картометрический	1	-

Сведения о местоположении границ объекта					
1. Система координат МСК-45, зона 2					
2. Сведения о характерных точках границ объекта					
Обозначение характерных точек границ	Координаты, м		Метод определения координат характерной точки	Средняя квадратическая погрешность положения характерной точки (M _t), м	Описание обозначения точки на местности (при наличии)
	X	Y			
			метод		
4611	506972.46	2275296.92	Картометрический метод	1	-
4612	506969.97	2275288.75	Картометрический метод	1	-
4613	506955.47	2275234.72	Картометрический метод	1	-
4614	506954.76	2275231.57	Картометрический метод	1	-
4615	506950.74	2275215.18	Картометрический метод	1	-
4616	506950.29	2275213.88	Картометрический метод	1	-
4617	506948.95	2275208.78	Картометрический метод	1	-
4618	506947.03	2275200.57	Картометрический метод	1	-
4619	506944.18	2275187.69	Картометрический метод	1	-
4620	506941.65	2275173.00	Картометрический метод	1	-
4621	506941.51	2275172.50	Картометрический метод	1	-
4622	506940.50	2275166.25	Картометрический метод	1	-
4623	506939.58	2275162.26	Картометрический метод	1	-
4624	506939.12	2275160.39	Картометрический метод	1	-
4625	506937.35	2275152.49	Картометрический метод	1	-
4626	506936.36	2275148.06	Картометрический метод	1	-
4627	506935.84	2275145.75	Картометрический метод	1	-
4628	506935.25	2275143.18	Картометрический метод	1	-
4629	506935.16	2275143.02	Картометрический метод	1	-
4630	506933.05	2275133.66	Картометрический метод	1	-
4631	506932.40	2275130.95	Картометрический метод	1	-
4632	506931.24	2275125.80	Картометрический метод	1	-
4633	506930.80	2275123.72	Картометрический метод	1	-
4634	506929.32	2275117.24	Картометрический метод	1	-
4635	506901.97	2275045.47	Картометрический метод	1	-

Сведения о местоположении границ объекта					
1. Система координат МСК-45, зона 2					
2. Сведения о характерных точках границ объекта					
Обозначение характерных точек границ	Координаты, м		Метод определения координат характерной точки	Средняя квадратическая погрешность положения характерной точки (M _t), м	Описание обозначения точки на местности (при наличии)
	X	Y			
4636	506919.13	2275037.12	Картометрический метод	1	-
4637	506923.86	2275035.49	Картометрический метод	1	-
4638	506927.38	2275034.18	Картометрический метод	1	-
4639	506932.87	2275031.70	Картометрический метод	1	-
4640	506935.93	2275030.21	Картометрический метод	1	-
4641	506943.68	2275026.40	Картометрический метод	1	-
4642	506949.99	2275023.54	Картометрический метод	1	-
4643	506952.44	2275022.40	Картометрический метод	1	-
4644	506956.90	2275020.14	Картометрический метод	1	-
4645	507005.21	2275002.10	Картометрический метод	1	-
4646	507009.58	2275000.34	Картометрический метод	1	-
4647	507015.82	2274997.98	Картометрический метод	1	-
4648	507014.42	2274995.32	Картометрический метод	1	-
4649	507019.17	2274992.95	Картометрический метод	1	-
4650	507027.65	2274988.21	Картометрический метод	1	-
4651	507049.72	2275036.86	Геодезический метод	0.1	-
4652	507051.88	2275042.16	Картометрический метод	1	-
4653	507054.97	2275049.69	Геодезический метод	0.1	-
4654	507056.62	2275054.44	Геодезический метод	0.1	-
4655	507058.22	2275057.59	Геодезический метод	0.1	-
4656	507059.69	2275061.57	Геодезический метод	0.1	-
4657	507062.47	2275068.80	Геодезический метод	0.1	-
4658	507064.09	2275073.08	Картометрический метод	1	-
4659	507067.61	2275081.77	Геодезический метод	0.1	-
4660	507070.53	2275090.59	Геодезический метод	0.1	-
4661	507071.90	2275094.60	Геодезический метод	0.1	-
4662	507073.08	2275098.08	Геодезический метод	0.1	-
4663	507074.16	2275101.58	Картометрический метод	1	-
4664	507075.15	2275104.56	Геодезический метод	0.1	-
4665	507076.69	2275107.44	Картометрический метод	1	-
4666	507078.44	2275112.63	Картометрический	1	-

Сведения о местоположении границ объекта					
1. Система координат МСК-45, зона 2					
2. Сведения о характерных точках границ объекта					
Обозначение характерных точек границ	Координаты, м		Метод определения координат характерной точки	Средняя квадратическая погрешность положения характерной точки (M _t), м	Описание обозначения точки на местности (при наличии)
	X	Y			
			метод		
4667	507081.17	2275120.95	Картометрический метод	1	-
4668	507087.25	2275138.49	Картометрический метод	1	-
4669	507088.31	2275140.72	Геодезический метод	0.1	-
4670	507099.03	2275168.67	Геодезический метод	0.1	-
4671	507104.00	2275183.23	Геодезический метод	0.1	-
4672	507122.31	2275233.07	Геодезический метод	0.1	-
4673	507136.16	2275267.03	Геодезический метод	0.1	Долговременный межевой знак
4674	507140.51	2275281.11	Геодезический метод	0.1	Долговременный межевой знак
4675	507145.65	2275296.57	Картометрический метод	1	-
4676	507148.56	2275304.98	Картометрический метод	1	-
4677	507149.90	2275304.80	Картометрический метод	1	-
4678	507151.95	2275312.55	Картометрический метод	1	-
4679	507151.76	2275312.57	Картометрический метод	1	-
4680	507152.27	2275314.43	Картометрический метод	1	-
4681	507153.39	2275314.25	Картометрический метод	1	-
4682	507153.41	2275314.87	Картометрический метод	1	-
4683	507153.13	2275314.91	Картометрический метод	1	-
4684	507154.38	2275321.50	Картометрический метод	1	-
4685	507154.57	2275321.47	Картометрический метод	1	-
4686	507158.33	2275341.85	Картометрический метод	1	-
4687	507209.61	2275334.69	Картометрический метод	1	-
4688	507206.74	2275305.19	Картометрический метод	1	-
4689	507191.99	2275307.86	Картометрический метод	1	-
4690	507188.05	2275308.29	Картометрический метод	1	-
4691	507186.43	2275293.68	Картометрический метод	1	-
4692	507188.24	2275291.45	Картометрический метод	1	-
4693	507190.89	2275291.24	Картометрический метод	1	-

Сведения о местоположении границ объекта					
1. Система координат МСК-45, зона 2					
2. Сведения о характерных точках границ объекта					
Обозначение характерных точек границ	Координаты, м		Метод определения координат характерной точки	Средняя квадратическая погрешность положения характерной точки (M _t), м	Описание обозначения точки на местности (при наличии)
	X	Y			
4694	507187.89	2275274.95	Геодезический метод	0.1	Долговременный межевой знак
4695	507189.89	2275273.93	Геодезический метод	0.1	Долговременный межевой знак
4696	507189.63	2275273.22	Геодезический метод	0.1	Долговременный межевой знак
4697	507182.19	2275244.00	Геодезический метод	0.1	Долговременный межевой знак
4698	507178.31	2275245.43	Картометрический метод	1	-
4699	507173.24	2275216.42	Картометрический метод	1	-
4700	507171.03	2275207.40	Картометрический метод	1	-
4701	507177.23	2275205.35	Геодезический метод	0.1	-
4702	507153.34	2275120.08	Геодезический метод	0.1	-
4703	507149.46	2275121.31	Картометрический метод	1	-
4704	507148.07	2275117.34	Картометрический метод	1	-
4705	507150.60	2275116.49	Геодезический метод	0.1	-
4706	507146.52	2275105.58	Геодезический метод	0.1	-
4707	507145.12	2275101.56	Геодезический метод	0.1	-
4708	507141.22	2275094.56	Геодезический метод	0.1	-
4709	507139.04	2275091.52	Геодезический метод	0.1	-
4710	507133.26	2275086.28	Картометрический метод	1	-
4711	507130.19	2275082.86	Геодезический метод	0.1	-
4712	507124.31	2275074.29	Геодезический метод	0.1	-
4713	507118.52	2275064.41	Геодезический метод	0.1	-
4714	507107.86	2275046.04	Картометрический метод	1	-
4715	507104.33	2275035.97	Геодезический метод	0.1	-
4716	507104.95	2275035.58	Геодезический метод	0.1	-
4717	507105.03	2275033.05	Картометрический метод	1	-
4718	507108.81	2275029.83	Картометрический метод	1	-
4719	507099.83	2275011.22	Картометрический метод	1	-
4720	507102.95	2275009.46	Картометрический метод	1	-
4721	507101.73	2275005.92	Картометрический метод	1	-
4722	507090.39	2274990.65	Картометрический метод	1	-
4723	507082.09	2274978.19	Картометрический метод	1	-
4724	507077.69	2274971.21	Картометрический метод	1	-

Сведения о местоположении границ объекта

1. Система координат МСК-45, зона 2

2. Сведения о характерных точках границ объекта

Обозначение характерных точек границ	Координаты, м		Метод определения координат характерной точки	Средняя квадратическая погрешность положения характерной точки (M _t), м	Описание обозначения точки на местности (при наличии)
	X	Y			
4725	507073.52	2274970.56	Картометрический метод	1	-
4726	507072.18	2274971.46	Картометрический метод	1	-
4727	507068.22	2274969.75	Картометрический метод	1	-
4728	507048.52	2274962.41	Картометрический метод	1	-
4729	507050.27	2274960.02	Картометрический метод	1	-
4730	507053.85	2274963.32	Картометрический метод	1	-
4731	507064.19	2274961.93	Картометрический метод	1	-
4732	507052.53	2274947.28	Картометрический метод	1	-
4733	507044.49	2274931.86	Картометрический метод	1	-
4734	507030.94	2274919.06	Картометрический метод	1	-
4735	507025.08	2274916.38	Картометрический метод	1	-
4736	506994.74	2274944.51	Картометрический метод	1	-
4737	506926.06	2274957.30	Картометрический метод	1	-
4738	506902.10	2274966.87	Картометрический метод	1	-
4739	506889.05	2274972.51	Картометрический метод	1	-
4740	506877.19	2274968.17	Картометрический метод	1	-
4741	506854.33	2274959.75	Картометрический метод	1	-
4742	506821.36	2274953.91	Картометрический метод	1	-
4743	506816.90	2274952.41	Картометрический метод	1	-
4744	506773.53	2274959.62	Картометрический метод	1	-
4745	506776.89	2274976.49	Картометрический метод	1	-
4746	506778.04	2274976.23	Картометрический метод	1	-
4747	506778.88	2274979.41	Картометрический метод	1	-
4748	506779.48	2274982.78	Картометрический метод	1	-
4749	506780.55	2274988.12	Картометрический метод	1	-
4750	506777.99	2274988.67	Картометрический	1	-

Сведения о местоположении границ объекта

1. Система координат МСК-45, зона 2

2. Сведения о характерных точках границ объекта

Обозначение характерных точек границ	Координаты, м		Метод определения координат характерной точки	Средняя квадратическая погрешность положения характерной точки (M _t), м	Описание обозначения точки на местности (при наличии)
	X	Y			
			метод		
4751	506780.66	2275001.68	Картометрический метод	1	-
4752	506788.34	2275034.65	Картометрический метод	1	-
4753	506798.91	2275063.40	Картометрический метод	1	-
4754	506799.30	2275066.91	Картометрический метод	1	-
4755	506799.63	2275070.05	Картометрический метод	1	-
4756	506800.64	2275074.27	Картометрический метод	1	-
4757	506801.19	2275077.70	Картометрический метод	1	-
4758	506801.79	2275077.60	Картометрический метод	1	-
4759	506802.01	2275078.64	Картометрический метод	1	-
4760	506802.58	2275082.00	Картометрический метод	1	-
4761	506804.58	2275091.54	Картометрический метод	1	-
4762	506805.05	2275093.14	Картометрический метод	1	-
4763	506806.07	2275097.10	Картометрический метод	1	-
4764	506806.71	2275100.99	Картометрический метод	1	-
4765	506807.03	2275100.94	Картометрический метод	1	-
4766	506807.64	2275104.68	Картометрический метод	1	-
4767	506808.34	2275108.95	Картометрический метод	1	-
4768	506808.88	2275112.46	Картометрический метод	1	-
4769	506810.91	2275125.87	Картометрический метод	1	-
4770	506813.69	2275141.10	Картометрический метод	1	-
4771	506814.80	2275144.25	Картометрический метод	1	-
4772	506817.38	2275155.89	Картометрический метод	1	-
4773	506818.33	2275161.31	Картометрический метод	1	-
4774	506818.94	2275162.02	Картометрический метод	1	-
4775	506819.74	2275165.85	Картометрический метод	1	-

Сведения о местоположении границ объекта					
1. Система координат МСК-45, зона 2					
2. Сведения о характерных точках границ объекта					
Обозначение характерных точек границ	Координаты, м		Метод определения координат характерной точки	Средняя квадратическая погрешность положения характерной точки (M _t), м	Описание обозначения точки на местности (при наличии)
	X	Y			
4776	506819.07	2275166.49	Картометрический метод	1	-
4777	506819.13	2275166.74	Картометрический метод	1	-
4778	506827.09	2275204.61	Картометрический метод	1	-
4779	506827.92	2275208.94	Картометрический метод	1	-
4780	506829.68	2275217.59	Картометрический метод	1	-
4781	506830.37	2275221.26	Картометрический метод	1	-
4782	506839.77	2275273.10	Картометрический метод	1	-
4783	506841.75	2275285.21	Картометрический метод	1	-
4784	506843.95	2275299.27	Картометрический метод	1	-
4785	506845.59	2275309.55	Картометрический метод	1	-
4786	506846.83	2275317.27	Картометрический метод	1	-
4787	506847.82	2275323.52	Картометрический метод	1	-
4788	506848.47	2275327.40	Картометрический метод	1	-
4789	506849.58	2275333.98	Картометрический метод	1	-
4790	506851.95	2275347.31	Картометрический метод	1	-
4791	506853.78	2275356.22	Картометрический метод	1	-
4792	506854.55	2275360.52	Картометрический метод	1	-
4793	506855.31	2275364.83	Картометрический метод	1	-
4794	506863.09	2275363.53	Картометрический метод	1	-
4795	506863.37	2275365.54	Картометрический метод	1	-
4796	506869.36	2275364.52	Картометрический метод	1	-
4797	506881.68	2275362.83	Картометрический метод	1	-
4798	506881.67	2275364.92	Картометрический метод	1	-
4595	506884.56	2275365.96	Картометрический метод	1	-
					-
4799	506287.08	2275376.49	Картометрический метод	1	-

Сведения о местоположении границ объекта					
1. Система координат МСК-45, зона 2					
2. Сведения о характерных точках границ объекта					
Обозначение характерных точек границ	Координаты, м		Метод определения координат характерной точки	Средняя квадратическая погрешность положения характерной точки (M _t), м	Описание обозначения точки на местности (при наличии)
	X	Y			
4800	506293.46	2275373.08	Картометрический метод	1	-
4801	506296.98	2275371.07	Картометрический метод	1	-
4802	506305.82	2275366.09	Картометрический метод	1	-
4803	506324.92	2275354.27	Картометрический метод	1	-
4804	506343.23	2275343.13	Картометрический метод	1	-
4805	506353.39	2275336.59	Картометрический метод	1	-
4806	506367.10	2275328.20	Картометрический метод	1	-
4807	506368.78	2275327.29	Картометрический метод	1	-
4808	506375.46	2275323.49	Картометрический метод	1	-
4809	506377.83	2275322.19	Картометрический метод	1	-
4810	506383.19	2275319.37	Картометрический метод	1	-
4811	506385.81	2275317.49	Картометрический метод	1	-
4812	506392.06	2275313.91	Картометрический метод	1	-
4813	506394.06	2275312.76	Картометрический метод	1	-
4814	506399.39	2275309.66	Картометрический метод	1	-
4815	506405.11	2275306.38	Картометрический метод	1	-
4816	506423.57	2275294.61	Картометрический метод	1	-
4817	506413.48	2275275.69	Картометрический метод	1	-
4818	506412.78	2275275.97	Картометрический метод	1	-
4819	506412.65	2275275.65	Картометрический метод	1	-
4820	506411.13	2275272.31	Картометрический метод	1	-
4821	506407.57	2275264.99	Картометрический метод	1	-
4822	506399.71	2275265.72	Картометрический метод	1	-
4823	506397.29	2275265.81	Картометрический метод	1	-
4824	506393.21	2275266.12	Картометрический метод	1	-
4825	506388.14	2275266.52	Картометрический	1	-

Сведения о местоположении границ объекта					
1. Система координат МСК-45, зона 2					
2. Сведения о характерных точках границ объекта					
Обозначение характерных точек границ	Координаты, м		Метод определения координат характерной точки	Средняя квадратическая погрешность положения характерной точки (M _t), м	Описание обозначения точки на местности (при наличии)
	X	Y			
			метод		
4826	506379.54	2275267.04	Картометрический метод	1	-
4827	506379.14	2275266.80	Картометрический метод	1	-
4828	506373.57	2275267.37	Картометрический метод	1	-
4829	506373.61	2275267.61	Картометрический метод	1	-
4830	506365.32	2275268.27	Картометрический метод	1	-
4831	506359.38	2275268.87	Картометрический метод	1	-
4832	506359.03	2275268.93	Картометрический метод	1	-
4833	506356.31	2275269.16	Картометрический метод	1	-
4834	506353.78	2275269.48	Картометрический метод	1	-
4835	506345.91	2275270.07	Картометрический метод	1	-
4836	506343.23	2275269.85	Картометрический метод	1	-
4837	506339.75	2275270.18	Картометрический метод	1	-
4838	506303.93	2275273.01	Картометрический метод	1	-
4839	506303.25	2275273.02	Картометрический метод	1	-
4840	506295.54	2275273.57	Картометрический метод	1	-
4841	506290.07	2275274.08	Картометрический метод	1	-
4842	506287.15	2275274.20	Картометрический метод	1	-
4843	506279.04	2275274.76	Картометрический метод	1	-
4844	506262.65	2275275.76	Картометрический метод	1	-
4845	506259.55	2275275.70	Картометрический метод	1	-
4846	506255.13	2275276.27	Картометрический метод	1	-
4847	506249.26	2275276.66	Картометрический метод	1	-
4848	506247.36	2275277.56	Картометрический метод	1	-
4849	506237.03	2275283.05	Картометрический метод	1	-
4850	506241.02	2275290.74	Картометрический метод	1	-

Сведения о местоположении границ объекта

1. Система координат МСК-45, зона 2

2. Сведения о характерных точках границ объекта

Обозначение характерных точек границ	Координаты, м		Метод определения координат характерной точки	Средняя квадратическая погрешность положения характерной точки (M _t), м	Описание обозначения точки на местности (при наличии)
	X	Y			
4851	506247.51	2275302.71	Картометрический метод	1	-
4852	506257.46	2275321.43	Картометрический метод	1	-
4853	506259.74	2275325.60	Картометрический метод	1	-
4854	506261.81	2275329.50	Картометрический метод	1	-
4855	506263.86	2275333.35	Картометрический метод	1	-
4856	506265.68	2275337.01	Картометрический метод	1	-
4857	506268.74	2275342.64	Картометрический метод	1	-
4858	506272.92	2275350.45	Картометрический метод	1	-
4859	506274.34	2275352.85	Картометрический метод	1	-
4860	506283.18	2275369.61	Картометрический метод	1	-
4861	506283.35	2275369.52	Картометрический метод	1	-
4799	506287.08	2275376.49	Картометрический метод	1	-
					-
4862	506228.41	2275409.95	Картометрический метод	1	-
4863	506235.53	2275405.78	Картометрический метод	1	-
4864	506238.68	2275404.01	Картометрический метод	1	-
4865	506251.30	2275396.40	Картометрический метод	1	-
4866	506251.55	2275396.19	Картометрический метод	1	-
4867	506267.28	2275386.68	Картометрический метод	1	-
4868	506272.47	2275383.86	Картометрический метод	1	-
4869	506267.57	2275374.79	Картометрический метод	1	-
4870	506265.97	2275370.99	Картометрический метод	1	-
4871	506264.81	2275368.57	Картометрический метод	1	-
4872	506263.39	2275365.87	Картометрический метод	1	-
4873	506262.93	2275364.99	Картометрический метод	1	-
4874	506257.90	2275355.52	Картометрический метод	1	-

Сведения о местоположении границ объекта					
1. Система координат МСК-45, зона 2					
2. Сведения о характерных точках границ объекта					
Обозначение характерных точек границ	Координаты, м		Метод определения координат характерной точки	Средняя квадратическая погрешность положения характерной точки (M _t), м	Описание обозначения точки на местности (при наличии)
	X	Y			
4875	506255.75	2275351.77	Картометрический метод	1	-
4876	506254.32	2275348.91	Картометрический метод	1	-
4877	506253.10	2275346.35	Картометрический метод	1	-
4878	506250.14	2275340.65	Картометрический метод	1	-
4879	506248.90	2275338.31	Картометрический метод	1	-
4880	506247.02	2275335.22	Картометрический метод	1	-
4881	506245.22	2275331.68	Картометрический метод	1	-
4882	506217.07	2275278.09	Картометрический метод	1	-
4883	506215.97	2275275.36	Картометрический метод	1	-
4884	506215.26	2275274.13	Картометрический метод	1	-
4885	506214.61	2275272.54	Картометрический метод	1	-
4886	506213.49	2275270.32	Картометрический метод	1	-
4887	506209.85	2275263.43	Картометрический метод	1	-
4888	506208.16	2275260.46	Картометрический метод	1	-
4889	506206.66	2275257.61	Картометрический метод	1	-
4890	506204.30	2275253.30	Картометрический метод	1	-
4891	506199.95	2275245.06	Картометрический метод	1	-
4892	506199.19	2275243.19	Картометрический метод	1	-
4893	506176.49	2275202.23	Картометрический метод	1	-
4894	506153.05	2275211.24	Картометрический метод	1	-
4895	506150.52	2275204.60	Картометрический метод	1	-
4896	506122.56	2275218.21	Картометрический метод	1	-
4897	506126.25	2275224.83	Картометрический метод	1	-
4898	506135.79	2275241.94	Картометрический метод	1	-
4899	506138.78	2275247.29	Картометрический метод	1	-
4900	506143.28	2275255.40	Картометрический	1	-

Сведения о местоположении границ объекта					
1. Система координат МСК-45, зона 2					
2. Сведения о характерных точках границ объекта					
Обозначение характерных точек границ	Координаты, м		Метод определения координат характерной точки	Средняя квадратическая погрешность положения характерной точки (M _t), м	Описание обозначения точки на местности (при наличии)
	X	Y			
			метод		
4901	506145.46	2275258.65	Картометрический метод	1	-
4902	506148.18	2275263.84	Картометрический метод	1	-
4903	506151.11	2275269.10	Картометрический метод	1	-
4904	506154.50	2275275.14	Картометрический метод	1	-
4905	506187.01	2275335.47	Картометрический метод	1	-
4906	506208.17	2275373.08	Картометрический метод	1	-
4907	506210.07	2275374.18	Картометрический метод	1	-
4908	506219.01	2275390.75	Картометрический метод	1	-
4909	506219.62	2275393.63	Картометрический метод	1	-
4910	506220.87	2275395.99	Картометрический метод	1	-
4911	506223.41	2275400.51	Картометрический метод	1	-
4912	506224.76	2275403.16	Картометрический метод	1	-
4862	506228.41	2275409.95	Картометрический метод	1	-
					-
4913	506514.83	2275411.65	Картометрический метод	1	-
4914	506522.17	2275410.07	Картометрический метод	1	-
4915	506522.73	2275410.94	Картометрический метод	1	-
4916	506535.55	2275409.10	Картометрический метод	1	-
4917	506541.35	2275408.02	Картометрический метод	1	-
4918	506549.88	2275407.21	Картометрический метод	1	-
4919	506553.85	2275406.64	Картометрический метод	1	-
4920	506560.14	2275405.72	Картометрический метод	1	-
4921	506566.80	2275404.86	Геодезический метод	0.1	Долговременный межевой знак
4922	506571.39	2275404.15	Геодезический метод	0.1	Долговременный межевой знак
4923	506572.42	2275404.14	Геодезический метод	0.1	Долговременный межевой знак
4924	506579.95	2275403.20	Картометрический	1	-

Сведения о местоположении границ объекта					
1. Система координат МСК-45, зона 2					
2. Сведения о характерных точках границ объекта					
Обозначение характерных точек границ	Координаты, м		Метод определения координат характерной точки	Средняя квадратическая погрешность положения характерной точки (M _t), м	Описание обозначения точки на местности (при наличии)
	X	Y			
			метод		
4925	506597.44	2275401.22	Геодезический метод	0.09	-
4926	506604.56	2275399.82	Геодезический метод	0.09	Долговременный межевой знак
4927	506610.93	2275398.95	Геодезический метод	0.09	Долговременный межевой знак
4928	506613.60	2275398.63	Картометрический метод	1	-
4929	506642.80	2275395.03	Картометрический метод	1	-
4930	506649.72	2275393.96	Картометрический метод	1	-
4931	506656.98	2275393.33	Картометрический метод	1	-
4932	506660.96	2275393.00	Картометрический метод	1	-
4933	506669.12	2275392.31	Картометрический метод	1	-
4934	506673.39	2275391.71	Картометрический метод	1	-
4935	506685.33	2275389.43	Картометрический метод	1	-
4936	506685.28	2275388.41	Геодезический метод	0.1	-
4937	506690.81	2275387.79	Картометрический метод	1	-
4938	506698.38	2275386.94	Геодезический метод	0.1	-
4939	506701.29	2275386.98	Картометрический метод	1	-
4940	506718.77	2275384.93	Картометрический метод	1	-
4941	506722.44	2275384.63	Геодезический метод	0.1	-
4942	506731.92	2275383.94	Картометрический метод	1	-
4943	506761.22	2275380.04	Геодезический метод	0.2	-
4944	506777.97	2275378.19	Геодезический метод	0.2	-
4945	506797.91	2275376.19	Картометрический метод	1	-
4946	506797.60	2275371.02	Картометрический метод	1	-
4947	506790.32	2275364.83	Геодезический метод	0.1	-
4948	506777.03	2275351.94	Картометрический метод	1	-
4949	506758.31	2275338.81	Геодезический метод	0.1	-
4950	506757.07	2275335.85	Картометрический метод	1	-
4951	506756.87	2275335.91	Картометрический метод	1	-
4952	506755.79	2275332.36	Картометрический метод	1	-
4953	506739.58	2275310.77	Картометрический	1	-

Сведения о местоположении границ объекта					
1. Система координат МСК-45, зона 2					
2. Сведения о характерных точках границ объекта					
Обозначение характерных точек границ	Координаты, м		Метод определения координат характерной точки	Средняя квадратическая погрешность положения характерной точки (M _t), м	Описание обозначения точки на местности (при наличии)
	X	Y			
			метод		
4954	506727.64	2275312.44	Картометрический метод	1	-
4955	506722.21	2275312.82	Картометрический метод	1	-
4956	506721.99	2275312.73	Картометрический метод	1	-
4957	506713.99	2275313.20	Картометрический метод	1	-
4958	506711.90	2275313.38	Картометрический метод	1	-
4959	506605.55	2275318.31	Картометрический метод	1	-
4960	506602.20	2275318.55	Картометрический метод	1	-
4961	506598.07	2275318.84	Геодезический метод	0.1	-
4962	506590.51	2275319.26	Картометрический метод	1	-
4963	506583.76	2275319.48	Геодезический метод	0.1	Долговременный межевой знак
4964	506580.42	2275319.34	Картометрический метод	1	-
4965	506575.91	2275319.61	Геодезический метод	0.1	Долговременный межевой знак
4966	506566.43	2275320.20	Картометрический метод	1	-
4967	506562.93	2275320.46	Картометрический метод	1	-
4968	506541.45	2275321.76	Картометрический метод	1	-
4969	506535.75	2275321.99	Картометрический метод	1	-
4970	506533.42	2275322.07	Картометрический метод	1	-
4971	506526.96	2275322.40	Геодезический метод	0.1	-
4972	506524.20	2275322.76	Геодезический метод	0.1	-
4973	506521.04	2275322.93	Геодезический метод	0.1	-
4974	506512.59	2275323.20	Геодезический метод	0.1	-
4975	506501.99	2275323.67	Картометрический метод	1	-
4976	506500.02	2275323.77	Картометрический метод	1	-
4977	506483.91	2275324.15	Картометрический метод	1	-
4978	506477.82	2275323.17	Картометрический метод	1	-
4979	506475.73	2275321.74	Картометрический метод	1	-
4980	506465.55	2275327.95	Картометрический метод	1	-
4981	506476.17	2275345.22	Геодезический метод	0.1	-

Сведения о местоположении границ объекта					
1. Система координат МСК-45, зона 2					
2. Сведения о характерных точках границ объекта					
Обозначение характерных точек границ	Координаты, м		Метод определения координат характерной точки	Средняя квадратическая погрешность положения характерной точки (M _t), м	Описание обозначения точки на местности (при наличии)
	X	Y			
4982	506477.16	2275346.96	Картометрический метод	1	-
4983	506481.17	2275353.65	Картометрический метод	1	-
4984	506486.65	2275362.82	Картометрический метод	1	-
4985	506494.86	2275377.50	Картометрический метод	1	-
4986	506496.61	2275380.52	Геодезический метод	0.1	-
4987	506498.97	2275384.42	Картометрический метод	1	-
4988	506502.92	2275390.73	Картометрический метод	1	-
4989	506504.55	2275393.70	Картометрический метод	1	-
4990	506506.09	2275396.40	Картометрический метод	1	-
4991	506508.92	2275401.32	Картометрический метод	1	-
4992	506511.95	2275406.46	Геодезический метод	0.1	-
4913	506514.83	2275411.65	Картометрический метод	1	-
					-
4993	506157.76	2275451.20	Картометрический метод	1	-
4994	506185.36	2275434.46	Картометрический метод	1	-
4995	506204.02	2275423.74	Картометрический метод	1	-
4996	506211.45	2275419.59	Картометрический метод	1	-
4997	506208.77	2275414.39	Картометрический метод	1	-
4998	506203.92	2275405.65	Картометрический метод	1	-
4999	506200.12	2275398.38	Картометрический метод	1	-
5000	506189.43	2275380.09	Картометрический метод	1	-
5001	506187.20	2275375.87	Картометрический метод	1	-
5002	506182.92	2275368.19	Картометрический метод	1	-
5003	506180.47	2275363.65	Картометрический метод	1	-
5004	506171.16	2275346.27	Картометрический метод	1	-
5005	506166.38	2275337.56	Картометрический метод	1	-
5006	506162.66	2275330.44	Картометрический метод	1	-

Сведения о местоположении границ объекта					
1. Система координат МСК-45, зона 2					
2. Сведения о характерных точках границ объекта					
Обозначение характерных точек границ	Координаты, м		Метод определения координат характерной точки	Средняя квадратическая погрешность положения характерной точки (M _t), м	Описание обозначения точки на местности (при наличии)
	X	Y			
5007	506160.12	2275326.00	Картометрический метод	1	-
5008	506156.01	2275318.77	Картометрический метод	1	-
5009	506153.12	2275313.72	Картометрический метод	1	-
5010	506150.14	2275308.26	Картометрический метод	1	-
5011	506147.65	2275303.80	Картометрический метод	1	-
5012	506145.20	2275299.38	Картометрический метод	1	-
5013	506142.30	2275294.25	Картометрический метод	1	-
5014	506133.48	2275277.43	Картометрический метод	1	-
5015	506127.94	2275266.96	Картометрический метод	1	-
5016	506127.45	2275266.23	Картометрический метод	1	-
5017	506125.69	2275263.07	Картометрический метод	1	-
5018	506121.69	2275255.70	Картометрический метод	1	-
5019	506119.31	2275251.47	Картометрический метод	1	-
5020	506115.49	2275244.00	Картометрический метод	1	-
5021	506112.89	2275239.26	Картометрический метод	1	-
5022	506110.48	2275234.54	Картометрический метод	1	-
5023	506106.73	2275227.22	Картометрический метод	1	-
5024	506091.37	2275236.24	Картометрический метод	1	-
5025	506090.09	2275236.92	Картометрический метод	1	-
5026	506076.73	2275244.41	Картометрический метод	1	-
5027	506069.97	2275246.72	Картометрический метод	1	-
5028	506066.05	2275248.58	Картометрический метод	1	-
5029	506059.79	2275251.93	Картометрический метод	1	-
5030	506045.44	2275261.34	Картометрический метод	1	-
5031	506049.77	2275268.59	Картометрический метод	1	-
5032	506054.25	2275276.17	Картометрический	1	-

Сведения о местоположении границ объекта

1. Система координат МСК-45, зона 2

2. Сведения о характерных точках границ объекта

Обозначение характерных точек границ	Координаты, м		Метод определения координат характерной точки	Средняя квадратическая погрешность положения характерной точки (M _t), м	Описание обозначения точки на местности (при наличии)
	X	Y			
			метод		
5033	506059.01	2275284.45	Картометрический метод	1	-
5034	506061.07	2275288.12	Картометрический метод	1	-
5035	506063.47	2275292.26	Картометрический метод	1	-
5036	506064.97	2275294.84	Картометрический метод	1	-
5037	506067.26	2275298.62	Картометрический метод	1	-
5038	506068.91	2275301.15	Картометрический метод	1	-
5039	506070.96	2275304.17	Картометрический метод	1	-
5040	506075.02	2275311.35	Картометрический метод	1	-
5041	506078.46	2275317.15	Картометрический метод	1	-
5042	506080.73	2275320.87	Картометрический метод	1	-
5043	506083.35	2275325.18	Картометрический метод	1	-
5044	506085.89	2275329.36	Картометрический метод	1	-
5045	506088.39	2275333.34	Картометрический метод	1	-
5046	506091.01	2275337.90	Картометрический метод	1	-
5047	506093.36	2275341.74	Картометрический метод	1	-
5048	506098.09	2275349.66	Картометрический метод	1	-
5049	506102.65	2275357.93	Картометрический метод	1	-
5050	506107.50	2275366.18	Картометрический метод	1	-
5051	506109.90	2275370.34	Картометрический метод	1	-
5052	506111.99	2275374.10	Картометрический метод	1	-
5053	506126.96	2275398.97	Картометрический метод	1	-
5054	506127.90	2275400.61	Картометрический метод	1	-
5055	506130.11	2275404.49	Картометрический метод	1	-
5056	506134.14	2275411.14	Картометрический метод	1	-
5057	506135.03	2275412.49	Картометрический метод	1	-

Сведения о местоположении границ объекта

1. Система координат МСК-45, зона 2

2. Сведения о характерных точках границ объекта

Обозначение характерных точек границ	Координаты, м		Метод определения координат характерной точки	Средняя квадратическая погрешность положения характерной точки (M _t), м	Описание обозначения точки на местности (при наличии)
	X	Y			
5058	506136.61	2275415.00	Картометрический метод	1	-
5059	506138.51	2275418.31	Картометрический метод	1	-
5060	506139.62	2275420.24	Картометрический метод	1	-
5061	506142.61	2275425.44	Картометрический метод	1	-
5062	506146.48	2275432.17	Картометрический метод	1	-
5063	506155.00	2275446.31	Картометрический метод	1	-
4993	506157.76	2275451.20	Картометрический метод	1	-
					-
5064	505440.23	2275466.06	Картометрический метод	1	-
5065	505441.06	2275457.66	Картометрический метод	1	-
5066	505444.03	2275417.15	Картометрический метод	1	-
5067	505444.11	2275415.95	Картометрический метод	1	-
5068	505444.54	2275409.84	Картометрический метод	1	-
5069	505446.43	2275360.12	Картометрический метод	1	-
5070	505416.52	2275358.41	Картометрический метод	1	-
5071	505412.19	2275358.13	Картометрический метод	1	-
5072	505386.37	2275356.88	Картометрический метод	1	-
5073	505356.68	2275354.91	Картометрический метод	1	-
5074	505326.52	2275353.13	Картометрический метод	1	-
5075	505296.90	2275351.77	Картометрический метод	1	-
5076	505266.76	2275350.45	Картометрический метод	1	-
5077	505236.18	2275348.54	Картометрический метод	1	-
5078	505206.22	2275346.56	Картометрический метод	1	-
5079	505203.41	2275396.01	Картометрический метод	1	-
5080	505204.36	2275401.77	Картометрический метод	1	-
5081	505200.49	2275451.63	Картометрический метод	1	-

Сведения о местоположении границ объекта

1. Система координат МСК-45, зона 2

2. Сведения о характерных точках границ объекта

Обозначение характерных точек границ	Координаты, м		Метод определения координат характерной точки	Средняя квадратическая погрешность положения характерной точки (M _t), м	Описание обозначения точки на местности (при наличии)
	X	Y			
5082	505230.43	2275453.63	Картометрический метод	1	-
5083	505260.37	2275455.48	Картометрический метод	1	-
5084	505267.11	2275455.85	Картометрический метод	1	-
5085	505275.22	2275456.28	Картометрический метод	1	-
5086	505283.48	2275456.72	Картометрический метод	1	-
5087	505290.68	2275457.12	Картометрический метод	1	-
5088	505320.69	2275459.03	Картометрический метод	1	-
5089	505324.41	2275459.51	Картометрический метод	1	-
5090	505328.77	2275459.71	Картометрический метод	1	-
5091	505349.72	2275461.24	Картометрический метод	1	-
5092	505379.91	2275462.67	Картометрический метод	1	-
5093	505410.13	2275464.47	Картометрический метод	1	-
5064	505440.23	2275466.06	Картометрический метод	1	-
					-
5094	506273.28	2275485.47	Картометрический метод	1	-
5095	506326.44	2275455.11	Картометрический метод	1	-
5096	506328.66	2275453.76	Картометрический метод	1	-
5097	506335.32	2275449.66	Картометрический метод	1	-
5098	506340.51	2275446.47	Картометрический метод	1	-
5099	506342.78	2275445.31	Картометрический метод	1	-
5100	506346.90	2275442.69	Картометрический метод	1	-
5101	506350.37	2275440.68	Картометрический метод	1	-
5102	506353.74	2275438.74	Картометрический метод	1	-
5103	506358.09	2275436.42	Картометрический метод	1	-
5104	506363.13	2275433.30	Картометрический метод	1	-
5105	506369.49	2275429.28	Картометрический метод	1	-

Сведения о местоположении границ объекта

1. Система координат МСК-45, зона 2

2. Сведения о характерных точках границ объекта

Обозначение характерных точек границ	Координаты, м		Метод определения координат характерной точки	Средняя квадратическая погрешность положения характерной точки (M _t), м	Описание обозначения точки на местности (при наличии)
	X	Y			
5106	506371.16	2275428.18	Картометрический метод	1	-
5107	506375.52	2275425.59	Картометрический метод	1	-
5108	506405.81	2275407.46	Картометрический метод	1	-
5109	506390.61	2275379.58	Картометрический метод	1	-
5110	506387.13	2275373.55	Картометрический метод	1	-
5111	506383.81	2275368.74	Картометрический метод	1	-
5112	506378.23	2275359.96	Картометрический метод	1	-
5113	506374.25	2275353.63	Картометрический метод	1	-
5114	506370.59	2275355.88	Картометрический метод	1	-
5115	506367.48	2275357.71	Картометрический метод	1	-
5116	506363.02	2275360.23	Картометрический метод	1	-
5117	506359.61	2275362.29	Картометрический метод	1	-
5118	506355.45	2275364.94	Картометрический метод	1	-
5119	506351.44	2275367.38	Картометрический метод	1	-
5120	506345.38	2275371.07	Картометрический метод	1	-
5121	506342.77	2275372.77	Картометрический метод	1	-
5122	506341.33	2275373.55	Картометрический метод	1	-
5123	506333.16	2275378.59	Картометрический метод	1	-
5124	506331.18	2275379.44	Картометрический метод	1	-
5125	506327.24	2275381.72	Картометрический метод	1	-
5126	506322.89	2275384.24	Картометрический метод	1	-
5127	506316.85	2275388.14	Картометрический метод	1	-
5128	506312.32	2275390.76	Картометрический метод	1	-
5129	506306.76	2275394.18	Картометрический метод	1	-
5130	506302.99	2275396.51	Картометрический метод	1	-
5131	506288.82	2275405.16	Картометрический	1	-

Сведения о местоположении границ объекта					
1. Система координат МСК-45, зона 2					
2. Сведения о характерных точках границ объекта					
Обозначение характерных точек границ	Координаты, м		Метод определения координат характерной точки	Средняя квадратическая погрешность положения характерной точки (M _t), м	Описание обозначения точки на местности (при наличии)
	X	Y			
			метод		
5132	506284.61	2275407.60	Картометрический метод	1	-
5133	506279.57	2275410.63	Картометрический метод	1	-
5134	506274.36	2275414.01	Картометрический метод	1	-
5135	506272.25	2275415.15	Картометрический метод	1	-
5136	506270.84	2275416.07	Картометрический метод	1	-
5137	506265.65	2275419.28	Картометрический метод	1	-
5138	506260.23	2275422.54	Картометрический метод	1	-
5139	506242.43	2275433.55	Картометрический метод	1	-
5094	506273.28	2275485.47	Картометрический метод	1	-
					-
5140	506090.61	2275488.65	Картометрический метод	1	-
5141	506096.96	2275485.06	Картометрический метод	1	-
5142	506113.02	2275475.48	Картометрический метод	1	-
5143	506127.06	2275467.40	Картометрический метод	1	-
5144	506129.51	2275466.18	Картометрический метод	1	-
5145	506136.26	2275462.11	Картометрический метод	1	-
5146	506134.12	2275458.32	Картометрический метод	1	-
5147	506132.01	2275454.57	Картометрический метод	1	-
5148	506126.19	2275444.74	Картометрический метод	1	-
5149	506125.41	2275445.18	Картометрический метод	1	-
5150	506123.75	2275442.35	Картометрический метод	1	-
5151	506119.71	2275435.47	Картометрический метод	1	-
5152	506118.47	2275433.33	Картометрический метод	1	-
5153	506115.49	2275427.80	Картометрический метод	1	-
5154	506113.62	2275424.71	Картометрический метод	1	-
5155	506112.01	2275422.44	Картометрический	1	-

Сведения о местоположении границ объекта

1. Система координат МСК-45, зона 2

2. Сведения о характерных точках границ объекта

Обозначение характерных точек границ	Координаты, м		Метод определения координат характерной точки	Средняя квадратическая погрешность положения характерной точки (M _t), м	Описание обозначения точки на местности (при наличии)
	X	Y			
			метод		
5156	506108.08	2275416.09	Картометрический метод	1	-
5157	506106.84	2275414.21	Картометрический метод	1	-
5158	506104.69	2275410.48	Картометрический метод	1	-
5159	506102.03	2275406.40	Картометрический метод	1	-
5160	506093.97	2275393.15	Картометрический метод	1	-
5161	506088.79	2275383.73	Картометрический метод	1	-
5162	506078.55	2275366.91	Картометрический метод	1	-
5163	506073.57	2275358.37	Картометрический метод	1	-
5164	506071.27	2275354.21	Картометрический метод	1	-
5165	506069.25	2275350.73	Картометрический метод	1	-
5166	506067.15	2275347.27	Картометрический метод	1	-
5167	506062.31	2275338.52	Картометрический метод	1	-
5168	506061.17	2275337.17	Картометрический метод	1	-
5169	506059.57	2275334.54	Картометрический метод	1	-
5170	506056.14	2275328.62	Картометрический метод	1	-
5171	506055.31	2275326.79	Картометрический метод	1	-
5172	506049.52	2275316.93	Картометрический метод	1	-
5173	506044.03	2275307.93	Картометрический метод	1	-
5174	506037.80	2275297.54	Картометрический метод	1	-
5175	506036.00	2275294.26	Картометрический метод	1	-
5176	506034.48	2275291.72	Картометрический метод	1	-
5177	506031.27	2275286.33	Картометрический метод	1	-
5178	506028.07	2275280.88	Картометрический метод	1	-
5179	506020.92	2275284.89	Картометрический метод	1	-
5180	506011.28	2275290.19	Картометрический метод	1	-

Сведения о местоположении границ объекта					
1. Система координат МСК-45, зона 2					
2. Сведения о характерных точках границ объекта					
Обозначение характерных точек границ	Координаты, м		Метод определения координат характерной точки	Средняя квадратическая погрешность положения характерной точки (M _t), м	Описание обозначения точки на местности (при наличии)
	X	Y			
5181	506009.07	2275291.48	Картометрический метод	1	-
5182	505990.19	2275301.93	Картометрический метод	1	-
5183	505983.36	2275306.21	Картометрический метод	1	-
5184	505987.65	2275313.70	Картометрический метод	1	-
5185	505988.98	2275315.73	Картометрический метод	1	-
5186	505990.41	2275318.38	Картометрический метод	1	-
5187	505991.88	2275320.83	Картометрический метод	1	-
5188	505996.23	2275328.32	Картометрический метод	1	-
5189	505998.64	2275332.56	Картометрический метод	1	-
5190	506000.10	2275334.97	Картометрический метод	1	-
5191	506001.68	2275337.62	Картометрический метод	1	-
5192	506003.71	2275341.09	Картометрический метод	1	-
5193	506005.67	2275344.54	Картометрический метод	1	-
5194	506007.04	2275346.93	Картометрический метод	1	-
5195	506008.36	2275349.67	Картометрический метод	1	-
5196	506012.05	2275355.44	Картометрический метод	1	-
5197	506016.15	2275362.47	Картометрический метод	1	-
5198	506018.15	2275365.50	Картометрический метод	1	-
5199	506018.86	2275366.65	Картометрический метод	1	-
5200	506028.99	2275384.25	Картометрический метод	1	-
5201	506031.41	2275388.61	Картометрический метод	1	-
5202	506034.88	2275394.57	Картометрический метод	1	-
5203	506037.21	2275398.27	Картометрический метод	1	-
5204	506038.99	2275401.21	Картометрический метод	1	-
5205	506040.46	2275403.77	Картометрический метод	1	-
5206	506043.14	2275408.12	Картометрический	1	-

Сведения о местоположении границ объекта					
1. Система координат МСК-45, зона 2					
2. Сведения о характерных точках границ объекта					
Обозначение характерных точек границ	Координаты, м		Метод определения координат характерной точки	Средняя квадратическая погрешность положения характерной точки (M _t), м	Описание обозначения точки на местности (при наличии)
	X	Y			
			метод		
5207	506046.34	2275413.70	Картометрический метод	1	-
5208	506049.34	2275419.48	Картометрический метод	1	-
5209	506053.45	2275426.31	Картометрический метод	1	-
5210	506057.28	2275432.32	Картометрический метод	1	-
5211	506059.25	2275435.26	Картометрический метод	1	-
5212	506060.52	2275437.60	Картометрический метод	1	-
5213	506061.67	2275439.62	Картометрический метод	1	-
5214	506067.56	2275450.00	Картометрический метод	1	-
5215	506069.50	2275453.21	Картометрический метод	1	-
5216	506080.82	2275472.08	Картометрический метод	1	-
5217	506086.74	2275481.82	Картометрический метод	1	-
5140	506090.61	2275488.65	Картометрический метод	1	-
					-
5218	506473.74	2275490.43	Картометрический метод	1	-
5219	506480.78	2275486.42	Картометрический метод	1	-
5220	506484.18	2275484.35	Картометрический метод	1	-
5221	506498.03	2275476.11	Картометрический метод	1	-
5222	506500.53	2275474.52	Картометрический метод	1	-
5223	506512.49	2275467.34	Картометрический метод	1	-
5224	506517.23	2275464.40	Картометрический метод	1	-
5225	506521.80	2275461.46	Картометрический метод	1	-
5226	506516.57	2275453.28	Картометрический метод	1	-
5227	506511.92	2275445.62	Картометрический метод	1	-
5228	506509.22	2275440.69	Картометрический метод	1	-
5229	506507.54	2275437.85	Картометрический метод	1	-
5230	506500.53	2275424.88	Картометрический	1	-

Сведения о местоположении границ объекта					
1. Система координат МСК-45, зона 2					
2. Сведения о характерных точках границ объекта					
Обозначение характерных точек границ	Координаты, м		Метод определения координат характерной точки	Средняя квадратическая погрешность положения характерной точки (M _t), м	Описание обозначения точки на местности (при наличии)
	X	Y			
			метод		
5231	506497.40	2275419.68	Картометрический метод	1	-
5232	506496.88	2275420.04	Картометрический метод	1	-
5233	506494.86	2275416.62	Картометрический метод	1	-
5234	506491.21	2275409.69	Картометрический метод	1	-
5235	506488.71	2275405.58	Картометрический метод	1	-
5236	506486.90	2275403.00	Картометрический метод	1	-
5237	506474.90	2275382.08	Картометрический метод	1	-
5238	506471.91	2275377.46	Картометрический метод	1	-
5239	506467.99	2275370.76	Картометрический метод	1	-
5240	506463.81	2275362.59	Картометрический метод	1	-
5241	506451.28	2275341.77	Картометрический метод	1	-
5242	506440.35	2275323.37	Картометрический метод	1	-
5243	506438.30	2275320.05	Картометрический метод	1	-
5244	506436.19	2275316.54	Картометрический метод	1	-
5245	506423.84	2275324.20	Картометрический метод	1	-
5246	506413.41	2275329.79	Картометрический метод	1	-
5247	506387.10	2275346.53	Картометрический метод	1	-
5248	506395.71	2275361.06	Картометрический метод	1	-
5249	506396.22	2275360.57	Картометрический метод	1	-
5250	506399.66	2275365.89	Картометрический метод	1	-
5251	506403.82	2275373.04	Картометрический метод	1	-
5252	506405.41	2275375.91	Картометрический метод	1	-
5253	506407.92	2275380.05	Картометрический метод	1	-
5254	506410.48	2275384.37	Картометрический метод	1	-
5255	506413.06	2275388.72	Картометрический метод	1	-

Сведения о местоположении границ объекта					
1. Система координат МСК-45, зона 2					
2. Сведения о характерных точках границ объекта					
Обозначение характерных точек границ	Координаты, м		Метод определения координат характерной точки	Средняя квадратическая погрешность положения характерной точки (M _t), м	Описание обозначения точки на местности (при наличии)
	X	Y			
5256	506414.33	2275390.87	Картометрический метод	1	-
5257	506417.00	2275395.13	Картометрический метод	1	-
5258	506426.11	2275410.89	Картометрический метод	1	-
5259	506427.34	2275413.13	Картометрический метод	1	-
5260	506442.29	2275438.89	Картометрический метод	1	-
5261	506445.78	2275444.14	Картометрический метод	1	-
5262	506451.43	2275453.45	Картометрический метод	1	-
5263	506452.88	2275456.02	Картометрический метод	1	-
5264	506463.33	2275473.10	Картометрический метод	1	-
5265	506469.72	2275483.48	Картометрический метод	1	-
5218	506473.74	2275490.43	Картометрический метод	1	-
					-
5266	507033.79	2275490.53	Картометрический метод	1	-
5267	507080.12	2275482.22	Геодезический метод	0.1	-
5268	507090.29	2275480.67	Геодезический метод	0.1	-
5269	507099.27	2275479.47	Геодезический метод	0.1	-
5270	507099.23	2275479.22	Геодезический метод	0.1	-
5271	507121.40	2275476.38	Картометрический метод	1	-
5272	507129.57	2275475.77	Картометрический метод	1	-
5273	507129.25	2275471.58	Картометрический метод	1	-
5274	507129.07	2275467.65	Картометрический метод	1	-
5275	507132.92	2275467.41	Картометрический метод	1	-
5276	507132.73	2275459.63	Картометрический метод	1	-
5277	507132.65	2275455.94	Картометрический метод	1	-
5278	507133.40	2275426.78	Геодезический метод	0.1	-
5279	507133.24	2275425.45	Геодезический метод	0.1	-
5280	507132.94	2275421.32	Геодезический метод	0.1	-
5281	507132.84	2275418.24	Геодезический метод	0.1	-
5282	507134.13	2275418.18	Картометрический метод	1	-
5283	507133.39	2275401.11	Геодезический метод	0.1	Долговременный

Сведения о местоположении границ объекта					
1. Система координат МСК-45, зона 2					
2. Сведения о характерных точках границ объекта					
Обозначение характерных точек границ	Координаты, м		Метод определения координат характерной точки	Средняя квадратическая погрешность положения характерной точки (M _t), м	Описание обозначения точки на местности (при наличии)
	X	Y			
					межевой знак
5284	507139.33	2275400.59	Геодезический метод	0.1	Долговременный межевой знак
5285	507140.67	2275384.48	Геодезический метод	0.1	Долговременный межевой знак
5286	507140.39	2275378.12	Геодезический метод	0.1	Долговременный межевой знак
5287	507140.82	2275378.07	Геодезический метод	0.1	Долговременный межевой знак
5288	507140.55	2275372.68	Геодезический метод	0.1	Долговременный межевой знак
5289	507140.09	2275367.68	Геодезический метод	0.1	Долговременный межевой знак
5290	507139.99	2275366.06	Геодезический метод	0.1	Долговременный межевой знак
5291	507139.46	2275359.06	Геодезический метод	0.1	Долговременный межевой знак
5292	507131.62	2275359.62	Геодезический метод	0.1	Долговременный межевой знак
5293	507118.20	2275361.04	Геодезический метод	0.1	Долговременный межевой знак
5294	507111.70	2275361.39	Картометрический метод	1	-
5295	507107.63	2275361.64	Картометрический метод	1	-
5296	507104.04	2275361.84	Картометрический метод	1	-
5297	507103.80	2275361.66	Картометрический метод	1	-
5298	507096.08	2275362.77	Картометрический метод	1	-
5299	507085.98	2275364.04	Картометрический метод	1	-
5300	507081.37	2275364.58	Картометрический метод	1	-
5301	507040.46	2275368.92	Геодезический метод	0.1	Долговременный межевой знак
5302	507036.71	2275369.42	Геодезический метод	0.1	Долговременный межевой знак
5303	507032.60	2275369.97	Геодезический метод	0.1	Долговременный межевой знак
5304	507032.68	2275370.25	Геодезический метод	0.1	Долговременный межевой знак
5305	507023.45	2275371.36	Геодезический метод	0.2	-
5306	507014.97	2275372.38	Геодезический метод	0.2	-
5307	507016.13	2275381.67	Геодезический метод	0.2	-
5308	507017.58	2275388.82	Картометрический метод	1	-
5309	507018.00	2275390.68	Геодезический метод	0.09	-
5310	507019.33	2275397.33	Геодезический метод	0.09	-
5311	507019.57	2275400.56	Картометрический	1	-

Сведения о местоположении границ объекта					
1. Система координат МСК-45, зона 2					
2. Сведения о характерных точках границ объекта					
Обозначение характерных точек границ	Координаты, м		Метод определения координат характерной точки	Средняя квадратическая погрешность положения характерной точки (M _t), м	Описание обозначения точки на местности (при наличии)
	X	Y			
			метод		
5312	507020.13	2275404.07	Геодезический метод	0.09	-
5313	507020.76	2275406.47	Геодезический метод	0.09	-
5314	507023.49	2275421.35	Картометрический метод	1	-
5315	507023.51	2275421.45	Картометрический метод	1	-
5316	507023.82	2275423.24	Картометрический метод	1	-
5317	507024.61	2275427.80	Картометрический метод	1	-
5318	507026.11	2275436.41	Картометрический метод	1	-
5319	507027.01	2275446.48	Картометрический метод	1	-
5320	507027.89	2275451.87	Картометрический метод	1	-
5321	507028.47	2275455.56	Картометрический метод	1	-
5322	507028.88	2275458.09	Картометрический метод	1	-
5323	507030.79	2275469.38	Картометрический метод	1	-
5266	507033.79	2275490.53	Картометрический метод	1	-
					-
5324	506886.46	2275511.39	Картометрический метод	1	-
5325	506909.44	2275506.47	Картометрический метод	1	-
5326	506917.52	2275505.37	Картометрический метод	1	-
5327	506925.69	2275504.72	Картометрический метод	1	-
5328	506932.58	2275503.40	Картометрический метод	1	-
5329	506936.60	2275503.13	Картометрический метод	1	-
5330	506943.58	2275502.14	Картометрический метод	1	-
5331	506947.04	2275501.38	Картометрический метод	1	-
5332	506952.92	2275500.28	Картометрический метод	1	-
5333	506957.36	2275499.55	Картометрический метод	1	-
5334	506972.17	2275497.32	Картометрический метод	1	-
5335	506979.34	2275496.52	Картометрический метод	1	-
5336	506988.79	2275494.96	Картометрический	1	-

Сведения о местоположении границ объекта					
1. Система координат МСК-45, зона 2					
2. Сведения о характерных точках границ объекта					
Обозначение характерных точек границ	Координаты, м		Метод определения координат характерной точки	Средняя квадратическая погрешность положения характерной точки (M _t), м	Описание обозначения точки на местности (при наличии)
	X	Y			
			метод		
5337	506993.26	2275494.61	Картометрический метод	1	-
5338	506997.07	2275494.08	Картометрический метод	1	-
5339	507000.69	2275493.64	Картометрический метод	1	-
5340	507007.65	2275492.72	Картометрический метод	1	-
5341	507006.54	2275485.43	Картометрический метод	1	-
5342	507003.77	2275470.76	Картометрический метод	1	-
5343	507003.02	2275465.01	Картометрический метод	1	-
5344	507002.18	2275459.09	Картометрический метод	1	-
5345	507001.40	2275452.91	Картометрический метод	1	-
5346	507000.24	2275444.51	Картометрический метод	1	-
5347	506999.66	2275440.61	Картометрический метод	1	-
5348	506998.04	2275431.43	Картометрический метод	1	-
5349	506996.53	2275423.02	Картометрический метод	1	-
5350	506996.47	2275422.73	Картометрический метод	1	-
5351	506996.38	2275422.55	Картометрический метод	1	-
5352	506996.04	2275422.52	Картометрический метод	1	-
5353	506995.34	2275419.31	Картометрический метод	1	-
5354	506995.06	2275417.30	Картометрический метод	1	-
5355	506995.29	2275417.23	Картометрический метод	1	-
5356	506994.59	2275412.05	Картометрический метод	1	-
5357	506994.39	2275412.07	Картометрический метод	1	-
5358	506994.23	2275410.94	Картометрический метод	1	-
5359	506993.54	2275396.46	Картометрический метод	1	-
5360	506990.86	2275375.04	Картометрический метод	1	-
5361	506969.07	2275378.07	Картометрический метод	1	-

Сведения о местоположении границ объекта					
1. Система координат МСК-45, зона 2					
2. Сведения о характерных точках границ объекта					
Обозначение характерных точек границ	Координаты, м		Метод определения координат характерной точки	Средняя квадратическая погрешность положения характерной точки (M _t), м	Описание обозначения точки на местности (при наличии)
	X	Y			
5362	506968.39	2275378.34	Картометрический метод	1	-
5363	506962.78	2275379.08	Картометрический метод	1	-
5364	506958.88	2275379.37	Картометрический метод	1	-
5365	506950.64	2275380.55	Картометрический метод	1	-
5366	506948.22	2275380.90	Картометрический метод	1	-
5367	506944.35	2275381.49	Картометрический метод	1	-
5368	506941.12	2275382.13	Картометрический метод	1	-
5369	506921.43	2275384.38	Картометрический метод	1	-
5370	506914.23	2275385.21	Картометрический метод	1	-
5371	506909.96	2275385.00	Картометрический метод	1	-
5372	506879.04	2275388.88	Картометрический метод	1	-
5373	506870.39	2275389.89	Картометрический метод	1	-
5374	506859.91	2275390.91	Картометрический метод	1	-
5375	506858.19	2275391.44	Картометрический метод	1	-
5376	506859.37	2275399.82	Картометрический метод	1	-
5377	506860.22	2275405.78	Картометрический метод	1	-
5378	506864.99	2275429.47	Картометрический метод	1	-
5379	506888.71	2275429.83	Картометрический метод	1	-
5380	506889.25	2275429.85	Картометрический метод	1	-
5381	506889.38	2275431.59	Картометрический метод	1	-
5382	506889.10	2275434.37	Картометрический метод	1	-
5383	506888.81	2275438.05	Картометрический метод	1	-
5384	506888.58	2275440.61	Картометрический метод	1	-
5385	506888.40	2275445.29	Картометрический метод	1	-
5386	506888.36	2275449.17	Картометрический метод	1	-
5387	506888.34	2275452.31	Картометрический	1	-

Сведения о местоположении границ объекта

1. Система координат МСК-45, зона 2

2. Сведения о характерных точках границ объекта

Обозначение характерных точек границ	Координаты, м		Метод определения координат характерной точки	Средняя квадратическая погрешность положения характерной точки (M _t), м	Описание обозначения точки на местности (при наличии)
	X	Y			
			метод		
5388	506888.35	2275456.19	Картометрический метод	1	-
5389	506887.92	2275465.52	Картометрический метод	1	-
5390	506884.54	2275465.50	Картометрический метод	1	-
5391	506884.40	2275482.26	Картометрический метод	1	-
5392	506885.13	2275502.66	Картометрический метод	1	-
5324	506886.46	2275511.39	Картометрический метод	1	-
					-
5393	506033.66	2275520.50	Картометрический метод	1	-
5394	506045.31	2275514.89	Картометрический метод	1	-
5395	506063.58	2275503.89	Картометрический метод	1	-
5396	506073.05	2275499.17	Картометрический метод	1	-
5397	506070.86	2275494.95	Картометрический метод	1	-
5398	506068.44	2275490.71	Картометрический метод	1	-
5399	506062.01	2275479.58	Картометрический метод	1	-
5400	506060.43	2275476.33	Картометрический метод	1	-
5401	506059.92	2275476.08	Картометрический метод	1	-
5402	506056.81	2275470.92	Картометрический метод	1	-
5403	506053.59	2275465.31	Картометрический метод	1	-
5404	506051.32	2275460.96	Картометрический метод	1	-
5405	506031.25	2275426.86	Картометрический метод	1	-
5406	506027.77	2275420.80	Картометрический метод	1	-
5407	506023.58	2275413.90	Картометрический метод	1	-
5408	506022.12	2275411.16	Картометрический метод	1	-
5409	506021.18	2275409.25	Картометрический метод	1	-
5410	506019.62	2275406.68	Картометрический метод	1	-
5411	506016.85	2275402.52	Картометрический	1	-

Сведения о местоположении границ объекта					
1. Система координат МСК-45, зона 2					
2. Сведения о характерных точках границ объекта					
Обозначение характерных точек границ	Координаты, м		Метод определения координат характерной точки	Средняя квадратическая погрешность положения характерной точки (M _t), м	Описание обозначения точки на местности (при наличии)
	X	Y			
			метод		
5412	506015.63	2275400.40	Картометрический метод	1	-
5413	506012.43	2275394.73	Картометрический метод	1	-
5414	506011.47	2275393.02	Картометрический метод	1	-
5415	506010.97	2275392.18	Картометрический метод	1	-
5416	506000.89	2275375.02	Картометрический метод	1	-
5417	505997.83	2275370.07	Картометрический метод	1	-
5418	505992.16	2275360.11	Картометрический метод	1	-
5419	505990.41	2275357.01	Картометрический метод	1	-
5420	505988.60	2275353.96	Картометрический метод	1	-
5421	505980.85	2275340.81	Картометрический метод	1	-
5422	505979.15	2275337.71	Картометрический метод	1	-
5423	505972.74	2275327.03	Картометрический метод	1	-
5424	505969.13	2275320.95	Картометрический метод	1	-
5425	505966.15	2275316.00	Картометрический метод	1	-
5426	505959.48	2275300.63	Картометрический метод	1	-
5427	505957.92	2275297.19	Картометрический метод	1	-
5428	505953.63	2275288.28	Картометрический метод	1	-
5429	505923.36	2275304.05	Картометрический метод	1	-
5430	505929.33	2275314.64	Картометрический метод	1	-
5431	505935.56	2275327.59	Картометрический метод	1	-
5432	505940.14	2275329.77	Картометрический метод	1	-
5433	505945.65	2275341.43	Картометрический метод	1	-
5434	505951.81	2275354.21	Картометрический метод	1	-
5435	505929.55	2275361.48	Картометрический метод	1	-
5436	505927.53	2275362.13	Картометрический метод	1	-

Сведения о местоположении границ объекта

1. Система координат МСК-45, зона 2

2. Сведения о характерных точках границ объекта

Обозначение характерных точек границ	Координаты, м		Метод определения координат характерной точки	Средняя квадратическая погрешность положения характерной точки (M _t), м	Описание обозначения точки на местности (при наличии)
	X	Y			
5437	505925.14	2275363.26	Картометрический метод	1	-
5438	505936.68	2275383.64	Картометрический метод	1	-
5439	505940.40	2275382.48	Картометрический метод	1	-
5440	505941.68	2275381.97	Картометрический метод	1	-
5441	505948.92	2275379.08	Картометрический метод	1	-
5442	505956.79	2275396.85	Картометрический метод	1	-
5443	505968.05	2275414.37	Картометрический метод	1	-
5444	505976.36	2275432.15	Картометрический метод	1	-
5445	505986.58	2275450.49	Картометрический метод	1	-
5446	506022.48	2275500.90	Картометрический метод	1	-
5393	506033.66	2275520.50	Картометрический метод	1	-
					-
5447	506815.44	2275522.64	Картометрический метод	1	-
5448	506842.27	2275518.49	Картометрический метод	1	-
5449	506842.76	2275520.68	Картометрический метод	1	-
5450	506850.21	2275519.55	Картометрический метод	1	-
5451	506849.35	2275512.44	Картометрический метод	1	-
5452	506848.65	2275507.93	Картометрический метод	1	-
5453	506848.24	2275501.96	Картометрический метод	1	-
5454	506845.90	2275474.72	Картометрический метод	1	-
5455	506844.12	2275454.47	Картометрический метод	1	-
5456	506843.76	2275448.81	Картометрический метод	1	-
5457	506843.35	2275447.69	Картометрический метод	1	-
5458	506843.53	2275444.01	Картометрический метод	1	-
5459	506842.74	2275438.57	Картометрический метод	1	-
5460	506842.23	2275433.85	Картометрический метод	1	-

Сведения о местоположении границ объекта					
1. Система координат МСК-45, зона 2					
2. Сведения о характерных точках границ объекта					
Обозначение характерных точек границ	Координаты, м		Метод определения координат характерной точки	Средняя квадратическая погрешность положения характерной точки (M _t), м	Описание обозначения точки на местности (при наличии)
	X	Y			
5461	506842.41	2275430.62	Картометрический метод	1	-
5462	506842.02	2275424.74	Картометрический метод	1	-
5463	506841.12	2275419.47	Картометрический метод	1	-
5464	506841.33	2275418.17	Картометрический метод	1	-
5465	506841.09	2275410.48	Картометрический метод	1	-
5466	506841.26	2275394.51	Картометрический метод	1	-
5467	506821.38	2275395.42	Картометрический метод	1	-
5468	506820.31	2275395.55	Картометрический метод	1	-
5469	506814.83	2275395.93	Картометрический метод	1	-
5470	506809.03	2275396.94	Картометрический метод	1	-
5471	506802.89	2275397.25	Картометрический метод	1	-
5472	506800.41	2275397.42	Картометрический метод	1	-
5473	506794.60	2275398.15	Картометрический метод	1	-
5474	506794.88	2275403.13	Картометрический метод	1	-
5475	506795.57	2275412.07	Картометрический метод	1	-
5476	506796.29	2275412.08	Картометрический метод	1	-
5477	506796.67	2275416.47	Картометрический метод	1	-
5478	506796.80	2275420.27	Картометрический метод	1	-
5479	506796.92	2275424.81	Картометрический метод	1	-
5480	506798.29	2275436.55	Картометрический метод	1	-
5481	506799.56	2275445.74	Картометрический метод	1	-
5482	506800.45	2275452.54	Картометрический метод	1	-
5483	506801.39	2275459.10	Картометрический метод	1	-
5484	506803.98	2275478.65	Картометрический метод	1	-
5485	506805.08	2275489.69	Картометрический метод	1	-
5486	506805.61	2275495.00	Картометрический	1	-

Сведения о местоположении границ объекта					
1. Система координат МСК-45, зона 2					
2. Сведения о характерных точках границ объекта					
Обозначение характерных точек границ	Координаты, м		Метод определения координат характерной точки	Средняя квадратическая погрешность положения характерной точки (M _t), м	Описание обозначения точки на местности (при наличии)
	X	Y			
			метод		
5487	506811.26	2275499.24	Картометрический метод	1	-
5488	506813.38	2275503.53	Картометрический метод	1	-
5489	506813.23	2275507.65	Картометрический метод	1	-
5490	506814.25	2275514.69	Картометрический метод	1	-
5447	506815.44	2275522.64	Картометрический метод	1	-
					-
5491	506743.40	2275532.75	Картометрический метод	1	-
5492	506760.14	2275530.45	Картометрический метод	1	-
5493	506764.21	2275529.83	Картометрический метод	1	-
5494	506767.85	2275529.32	Картометрический метод	1	-
5495	506779.75	2275527.45	Картометрический метод	1	-
5496	506784.57	2275526.75	Картометрический метод	1	-
5497	506787.24	2275526.43	Картометрический метод	1	-
5498	506809.23	2275521.19	Картометрический метод	1	-
5499	506807.61	2275505.19	Картометрический метод	1	-
5500	506798.55	2275500.89	Картометрический метод	1	-
5501	506797.10	2275492.88	Картометрический метод	1	-
5502	506795.88	2275458.88	Картометрический метод	1	-
5503	506795.39	2275455.21	Картометрический метод	1	-
5504	506795.04	2275453.10	Картометрический метод	1	-
5505	506794.30	2275448.60	Картометрический метод	1	-
5506	506793.60	2275444.17	Картометрический метод	1	-
5507	506793.34	2275442.04	Картометрический метод	1	-
5508	506792.63	2275437.74	Картометрический метод	1	-
5509	506791.97	2275433.97	Картометрический метод	1	-
5510	506791.18	2275426.68	Картометрический	1	-

Сведения о местоположении границ объекта					
1. Система координат МСК-45, зона 2					
2. Сведения о характерных точках границ объекта					
Обозначение характерных точек границ	Координаты, м		Метод определения координат характерной точки	Средняя квадратическая погрешность положения характерной точки (M _t), м	Описание обозначения точки на местности (при наличии)
	X	Y			
			метод		
5511	506790.77	2275421.42	Картометрический метод	1	-
5512	506790.46	2275417.63	Картометрический метод	1	-
5513	506790.11	2275410.10	Картометрический метод	1	-
5514	506789.75	2275406.61	Картометрический метод	1	-
5515	506789.29	2275398.95	Картометрический метод	1	-
5516	506785.17	2275399.36	Картометрический метод	1	-
5517	506777.58	2275400.10	Картометрический метод	1	-
5518	506768.90	2275400.83	Картометрический метод	1	-
5519	506764.84	2275401.28	Картометрический метод	1	-
5520	506760.62	2275401.32	Картометрический метод	1	-
5521	506748.34	2275402.90	Картометрический метод	1	-
5522	506741.22	2275403.54	Картометрический метод	1	-
5523	506739.23	2275403.87	Картометрический метод	1	-
5524	506738.85	2275403.63	Картометрический метод	1	-
5525	506734.44	2275404.05	Картометрический метод	1	-
5526	506730.69	2275404.46	Картометрический метод	1	-
5527	506719.40	2275405.52	Картометрический метод	1	-
5528	506716.91	2275406.19	Картометрический метод	1	-
5529	506719.82	2275428.91	Картометрический метод	1	-
5530	506721.48	2275428.69	Картометрический метод	1	-
5531	506721.81	2275430.09	Картометрический метод	1	-
5532	506722.14	2275431.76	Картометрический метод	1	-
5533	506722.74	2275435.36	Картометрический метод	1	-
5534	506725.69	2275448.81	Картометрический метод	1	-
5535	506734.46	2275476.86	Картометрический метод	1	-

Сведения о местоположении границ объекта					
1. Система координат МСК-45, зона 2					
2. Сведения о характерных точках границ объекта					
Обозначение характерных точек границ	Координаты, м		Метод определения координат характерной точки	Средняя квадратическая погрешность положения характерной точки (M _t), м	Описание обозначения точки на местности (при наличии)
	X	Y			
5536	506737.00	2275490.07	Картометрический метод	1	-
5537	506737.60	2275494.12	Картометрический метод	1	-
5538	506738.48	2275498.85	Картометрический метод	1	-
5539	506740.16	2275509.58	Картометрический метод	1	-
5540	506740.52	2275514.68	Картометрический метод	1	-
5491	506743.40	2275532.75	Картометрический метод	1	-
					-
5541	506609.34	2275566.37	Картометрический метод	1	-
5542	506614.84	2275562.90	Картометрический метод	1	-
5543	506630.31	2275552.98	Геодезический метод	0.1	-
5544	506637.69	2275548.77	Геодезический метод	0.1	-
5545	506644.60	2275544.63	Картометрический метод	1	-
5546	506648.67	2275541.93	Картометрический метод	1	-
5547	506666.85	2275530.85	Картометрический метод	1	-
5548	506674.06	2275526.62	Геодезический метод	0.1	-
5549	506677.48	2275524.80	Геодезический метод	0.1	-
5550	506685.75	2275520.25	Картометрический метод	1	-
5551	506688.24	2275518.91	Геодезический метод	0.1	-
5552	506688.20	2275518.51	Геодезический метод	0.1	-
5553	506693.95	2275515.91	Картометрический метод	1	-
5554	506701.64	2275513.04	Геодезический метод	0.1	-
5555	506704.03	2275512.78	Геодезический метод	0.1	-
5556	506725.64	2275507.29	Картометрический метод	1	-
5557	506726.42	2275505.79	Картометрический метод	1	-
5558	506722.48	2275489.29	Геодезический метод	0.1	-
5559	506721.74	2275486.61	Геодезический метод	0.1	-
5560	506721.37	2275484.68	Картометрический метод	1	-
5561	506719.11	2275473.30	Картометрический метод	1	-
5562	506718.48	2275470.05	Картометрический метод	1	-
5563	506716.01	2275460.95	Геодезический метод	0.1	Долговременный межевой знак
5564	506714.30	2275457.23	Картометрический	1	-

Сведения о местоположении границ объекта					
1. Система координат МСК-45, зона 2					
2. Сведения о характерных точках границ объекта					
Обозначение характерных точек границ	Координаты, м		Метод определения координат характерной точки	Средняя квадратическая погрешность положения характерной точки (M _t), м	Описание обозначения точки на местности (при наличии)
	X	Y			
			метод		
5565	506714.50	2275457.14	Геодезический метод	0.1	Долговременный межевой знак
5566	506710.04	2275445.19	Геодезический метод	0.1	Долговременный межевой знак
5567	506709.54	2275443.47	Картометрический метод	1	-
5568	506708.38	2275439.39	Геодезический метод	0.3	-
5569	506707.68	2275436.62	Геодезический метод	0.3	-
5570	506707.47	2275436.21	Геодезический метод	0.1	-
5571	506706.87	2275432.36	Геодезический метод	0.1	-
5572	506706.26	2275428.79	Геодезический метод	0.1	-
5573	506706.11	2275427.17	Геодезический метод	0.1	-
5574	506705.15	2275421.01	Геодезический метод	0.1	-
5575	506704.47	2275416.92	Картометрический метод	1	-
5576	506703.17	2275408.51	Геодезический метод	0.1	-
5577	506700.51	2275408.62	Картометрический метод	1	-
5578	506688.33	2275409.99	Картометрический метод	1	-
5579	506675.53	2275411.42	Картометрический метод	1	-
5580	506640.45	2275414.57	Картометрический метод	1	-
5581	506633.77	2275415.70	Картометрический метод	1	-
5582	506630.61	2275416.17	Геодезический метод	0.1	-
5583	506624.64	2275417.20	Геодезический метод	0.1	-
5584	506621.41	2275417.63	Картометрический метод	1	-
5585	506616.30	2275418.31	Картометрический метод	1	-
5586	506608.71	2275423.60	Геодезический метод	0.1	-
5587	506611.14	2275435.24	Картометрический метод	1	-
5588	506611.38	2275438.43	Геодезический метод	0.1	-
5589	506612.89	2275450.98	Геодезический метод	0.1	-
5590	506613.86	2275461.92	Геодезический метод	0.1	-
5591	506614.88	2275465.78	Геодезический метод	0.1	-
5592	506591.48	2275474.38	Картометрический метод	1	-
5593	506569.99	2275481.69	Картометрический метод	1	-
5594	506563.97	2275483.74	Картометрический метод	1	-
5595	506578.87	2275515.23	Геодезический метод	0.1	-
5596	506578.33	2275516.24	Картометрический метод	1	-

Сведения о местоположении границ объекта					
1. Система координат МСК-45, зона 2					
2. Сведения о характерных точках границ объекта					
Обозначение характерных точек границ	Координаты, м		Метод определения координат характерной точки	Средняя квадратическая погрешность положения характерной точки (M _t), м	Описание обозначения точки на местности (при наличии)
	X	Y			
5597	506579.72	2275518.52	Геодезический метод	0.1	-
5598	506581.85	2275522.62	Геодезический метод	0.1	-
5599	506586.72	2275530.64	Картометрический метод	1	-
5600	506587.01	2275530.53	Геодезический метод	0.1	-
5601	506591.92	2275538.39	Картометрический метод	1	-
5602	506595.45	2275544.10	Картометрический метод	1	-
5603	506596.98	2275546.65	Картометрический метод	1	-
5604	506599.41	2275550.59	Картометрический метод	1	-
5605	506604.24	2275558.24	Картометрический метод	1	-
5606	506607.89	2275564.05	Геодезический метод	0.1	-
5541	506609.34	2275566.37	Картометрический метод	1	-
					-
5607	505168.32	2275576.16	Картометрический метод	1	-
5608	505169.58	2275563.99	Картометрический метод	1	-
5609	505170.23	2275553.24	Картометрический метод	1	-
5610	505172.12	2275526.01	Картометрический метод	1	-
5611	505172.51	2275520.27	Картометрический метод	1	-
5612	505142.47	2275518.24	Картометрический метод	1	-
5613	505111.93	2275516.47	Картометрический метод	1	-
5614	505111.95	2275516.17	Картометрический метод	1	-
5615	505080.62	2275513.84	Картометрический метод	1	-
5616	505052.84	2275512.16	Картометрический метод	1	-
5617	505022.96	2275509.57	Картометрический метод	1	-
5618	505003.04	2275507.84	Картометрический метод	1	-
5619	504998.96	2275557.68	Картометрический метод	1	-
5620	505018.88	2275559.41	Картометрический метод	1	-
5621	505048.57	2275561.99	Картометрический метод	1	-
5622	505048.22	2275567.94	Картометрический метод	1	-

Сведения о местоположении границ объекта					
1. Система координат МСК-45, зона 2					
2. Сведения о характерных точках границ объекта					
Обозначение характерных точек границ	Координаты, м		Метод определения координат характерной точки	Средняя квадратическая погрешность положения характерной точки (M _t), м	Описание обозначения точки на местности (при наличии)
	X	Y			
5623	505064.27	2275569.17	Картометрический метод	1	-
5624	505076.75	2275570.34	Картометрический метод	1	-
5625	505090.62	2275571.55	Картометрический метод	1	-
5626	505108.49	2275572.20	Картометрический метод	1	-
5627	505135.14	2275574.07	Картометрический метод	1	-
5628	505138.66	2275574.30	Картометрический метод	1	-
5607	505168.32	2275576.16	Картометрический метод	1	-
					-
5629	505430.74	2275594.30	Картометрический метод	1	-
5630	505434.56	2275544.91	Картометрический метод	1	-
5631	505434.72	2275536.80	Картометрический метод	1	-
5632	505438.14	2275485.94	Картометрический метод	1	-
5633	505408.32	2275483.86	Картометрический метод	1	-
5634	505379.23	2275481.82	Картометрический метод	1	-
5635	505378.87	2275481.81	Картометрический метод	1	-
5636	505375.81	2275481.70	Картометрический метод	1	-
5637	505374.50	2275481.64	Картометрический метод	1	-
5638	505371.14	2275481.50	Картометрический метод	1	-
5639	505363.93	2275481.17	Картометрический метод	1	-
5640	505348.63	2275480.90	Картометрический метод	1	-
5641	505348.65	2275480.53	Картометрический метод	1	-
5642	505318.62	2275479.05	Картометрический метод	1	-
5643	505313.82	2275478.74	Картометрический метод	1	-
5644	505289.19	2275476.88	Картометрический метод	1	-
5645	505258.66	2275474.81	Картометрический метод	1	-
5646	505229.24	2275472.84	Картометрический метод	1	-

Сведения о местоположении границ объекта					
1. Система координат МСК-45, зона 2					
2. Сведения о характерных точках границ объекта					
Обозначение характерных точек границ	Координаты, м		Метод определения координат характерной точки	Средняя квадратическая погрешность положения характерной точки (M _t), м	Описание обозначения точки на местности (при наличии)
	X	Y			
5647	505199.12	2275471.28	Картометрический метод	1	-
5648	505195.12	2275528.01	Картометрический метод	1	-
5649	505191.86	2275577.89	Картометрический метод	1	-
5650	505195.51	2275578.12	Картометрический метод	1	-
5651	505204.48	2275578.75	Картометрический метод	1	-
5652	505221.96	2275579.86	Картометрический метод	1	-
5653	505228.04	2275580.17	Картометрический метод	1	-
5654	505251.84	2275581.91	Картометрический метод	1	-
5655	505281.21	2275584.44	Картометрический метод	1	-
5656	505311.13	2275586.45	Картометрический метод	1	-
5657	505341.03	2275588.43	Картометрический метод	1	-
5658	505370.93	2275590.41	Картометрический метод	1	-
5659	505400.86	2275592.45	Картометрический метод	1	-
5629	505430.74	2275594.30	Картометрический метод	1	-
					-
5660	507002.99	2275594.75	Геодезический метод	0.1	-
5661	507024.49	2275591.41	Геодезический метод	0.09	-
5662	507023.89	2275587.55	Картометрический метод	1	-
5663	507023.10	2275582.94	Геодезический метод	0.09	-
5664	507017.57	2275549.50	Геодезический метод	0.1	-
5665	507016.94	2275545.84	Геодезический метод	0.1	-
5666	507015.11	2275535.53	Геодезический метод	0.1	-
5667	507014.96	2275534.34	Геодезический метод	0.1	-
5668	507010.32	2275507.92	Картометрический метод	1	-
5669	506985.54	2275512.24	Геодезический метод	0.1	-
5670	506986.29	2275516.85	Геодезический метод	0.1	-
5671	506990.34	2275538.97	Геодезический метод	0.1	-
5672	506993.24	2275554.50	Геодезический метод	0.1	-
5673	506993.41	2275555.38	Геодезический метод	0.1	-
5674	506996.36	2275570.90	Геодезический метод	0.1	-
5675	506997.49	2275576.08	Геодезический метод	0.1	-
5676	507000.03	2275590.48	Геодезический метод	0.1	-
5677	507000.51	2275592.97	Геодезический метод	0.1	-

Сведения о местоположении границ объекта					
1. Система координат МСК-45, зона 2					
2. Сведения о характерных точках границ объекта					
Обозначение характерных точек границ	Координаты, м		Метод определения координат характерной точки	Средняя квадратическая погрешность положения характерной точки (Mt), м	Описание обозначения точки на местности (при наличии)
	X	Y			
5660	507002.99	2275594.75	Геодезический метод	0.1	-
					-
5678	509307.23	2275599.51	Картометрический метод	1	-
5679	509312.11	2275598.48	Картометрический метод	1	-
5680	509313.94	2275598.09	Картометрический метод	1	-
5681	509321.10	2275596.61	Геодезический метод	0.1	-
5682	509335.89	2275593.52	Картометрический метод	1	-
5683	509339.29	2275592.91	Картометрический метод	1	-
5684	509343.40	2275592.06	Картометрический метод	1	-
5685	509348.39	2275591.17	Геодезический метод	0.1	-
5686	509348.66	2275590.96	Геодезический метод	0.1	-
5687	509352.53	2275590.20	Геодезический метод	0.1	-
5688	509363.05	2275588.01	Картометрический метод	1	-
5689	509369.46	2275586.86	Картометрический метод	1	-
5690	509377.31	2275585.24	Картометрический метод	1	-
5691	509392.33	2275582.09	Геодезический метод	0.09	-
5692	509407.37	2275578.79	Геодезический метод	0.09	-
5693	509410.70	2275578.13	Геодезический метод	0.1	-
5694	509414.12	2275577.47	Геодезический метод	0.1	-
5695	509417.00	2275576.73	Геодезический метод	0.1	-
5696	509420.37	2275576.25	Геодезический метод	0.1	-
5697	509434.86	2275573.24	Картометрический метод	1	-
5698	509439.37	2275572.30	Геодезический метод	0.1	-
5699	509442.08	2275571.74	Геодезический метод	0.1	-
5700	509445.74	2275570.94	Геодезический метод	0.1	-
5701	509449.74	2275570.07	Геодезический метод	0.1	-
5702	509447.15	2275558.01	Геодезический метод	0.1	-
5703	509446.90	2275556.78	Геодезический метод	0.1	-
5704	509446.18	2275552.52	Геодезический метод	0.1	-
5705	509445.43	2275548.84	Геодезический метод	0.1	-
5706	509440.38	2275528.08	Картометрический метод	1	-
5707	509436.95	2275506.77	Геодезический метод	0.1	-
5708	509436.38	2275503.74	Геодезический метод	0.1	-
5709	509435.58	2275499.50	Геодезический метод	0.1	-
5710	509434.68	2275494.47	Геодезический метод	0.1	-
5711	509414.79	2275499.31	Геодезический метод	0.1	-
5712	509417.61	2275510.10	Геодезический метод	0.1	-
5713	509414.36	2275510.93	Геодезический метод	0.1	-

Сведения о местоположении границ объекта

1. Система координат МСК-45, зона 2

2. Сведения о характерных точках границ объекта

Обозначение характерных точек границ	Координаты, м		Метод определения координат характерной точки	Средняя квадратическая погрешность положения характерной точки (M _t), м	Описание обозначения точки на местности (при наличии)
	X	Y			
5714	509411.50	2275511.66	Геодезический метод	0.1	-
5715	509407.55	2275512.65	Геодезический метод	0.1	-
5716	509404.12	2275513.52	Геодезический метод	0.1	-
5717	509400.99	2275514.31	Геодезический метод	0.1	-
5718	509400.10	2275514.31	Геодезический метод	0.1	-
5719	509392.84	2275516.20	Геодезический метод	0.1	-
5720	509388.94	2275517.35	Геодезический метод	0.1	-
5721	509385.81	2275518.48	Геодезический метод	0.1	-
5722	509385.49	2275517.82	Геодезический метод	0.1	-
5723	509371.39	2275521.31	Геодезический метод	0.1	-
5724	509370.92	2275521.40	Геодезический метод	0.1	-
5725	509370.87	2275521.21	Картометрический метод	1	-
5726	509356.38	2275524.73	Картометрический метод	1	-
5727	509352.31	2275503.21	Картометрический метод	1	-
5728	509332.68	2275506.84	Картометрический метод	1	-
5729	509328.47	2275487.83	Геодезический метод	0.1	-
5730	509327.22	2275480.55	Геодезический метод	0.09	-
5731	509324.83	2275466.84	Геодезический метод	0.1	-
5732	509323.64	2275466.82	Геодезический метод	0.1	-
5733	509323.56	2275466.09	Геодезический метод	0.1	-
5734	509322.38	2275456.66	Геодезический метод	0.1	-
5735	509320.18	2275445.18	Геодезический метод	0.1	-
5736	509306.56	2275447.82	Геодезический метод	0.1	-
5737	509278.08	2275452.76	Геодезический метод	0.1	-
5738	509277.83	2275453.17	Картометрический метод	1	-
5739	509278.57	2275457.53	Картометрический метод	1	-
5740	509285.09	2275490.03	Геодезический метод	0.1	-
5741	509290.31	2275514.67	Геодезический метод	0.1	-
5742	509294.09	2275535.39	Геодезический метод	0.1	-
5743	509296.63	2275547.95	Картометрический метод	1	-
5744	509303.38	2275581.53	Геодезический метод	0.1	-
5678	509307.23	2275599.51	Картометрический метод	1	-
					-
5745	506763.09	2275611.51	Картометрический метод	1	-
5746	506774.01	2275607.39	Картометрический метод	1	-
5747	506789.30	2275603.39	Картометрический метод	1	-
5748	506796.70	2275601.21	Картометрический метод	1	-

Сведения о местоположении границ объекта

1. Система координат МСК-45, зона 2

2. Сведения о характерных точках границ объекта

Обозначение характерных точек границ	Координаты, м		Метод определения координат характерной точки	Средняя квадратическая погрешность положения характерной точки (M _t), м	Описание обозначения точки на местности (при наличии)
	X	Y			
5749	506801.27	2275600.07	Картометрический метод	1	-
5750	506805.01	2275597.97	Картометрический метод	1	-
5751	506806.02	2275596.07	Картометрический метод	1	-
5752	506811.39	2275595.89	Геодезический метод	0.1	-
5753	506816.30	2275544.63	Геодезический метод	0.1	-
5754	506794.19	2275540.49	Геодезический метод	0.09	-
5755	506779.64	2275543.31	Геодезический метод	0.09	-
5756	506779.15	2275544.54	Геодезический метод	0.09	-
5757	506776.11	2275545.01	Геодезический метод	0.09	-
5758	506773.77	2275545.42	Геодезический метод	0.09	-
5759	506769.95	2275546.03	Геодезический метод	0.09	-
5760	506764.40	2275546.93	Геодезический метод	0.09	-
5761	506762.10	2275547.59	Геодезический метод	0.09	-
5762	506746.35	2275551.07	Картометрический метод	1	-
5763	506744.65	2275551.29	Картометрический метод	1	-
5764	506753.46	2275591.21	Картометрический метод	1	-
5745	506763.09	2275611.51	Картометрический метод	1	-
					-
5765	506256.63	2275620.10	Картометрический метод	1	-
5766	506273.92	2275610.04	Картометрический метод	1	-
5767	506275.09	2275609.26	Картометрический метод	1	-
5768	506291.85	2275599.64	Картометрический метод	1	-
5769	506337.27	2275572.60	Картометрический метод	1	-
5770	506340.46	2275570.59	Картометрический метод	1	-
5771	506344.20	2275568.01	Картометрический метод	1	-
5772	506350.98	2275563.93	Картометрический метод	1	-
5773	506352.91	2275562.84	Картометрический метод	1	-
5774	506354.70	2275562.12	Картометрический метод	1	-
5775	506359.67	2275558.87	Картометрический метод	1	-
5776	506366.48	2275554.80	Картометрический метод	1	-
5777	506368.52	2275553.69	Картометрический	1	-

Сведения о местоположении границ объекта					
1. Система координат МСК-45, зона 2					
2. Сведения о характерных точках границ объекта					
Обозначение характерных точек границ	Координаты, м		Метод определения координат характерной точки	Средняя квадратическая погрешность положения характерной точки (M _t), м	Описание обозначения точки на местности (при наличии)
	X	Y			
			метод		
5778	506371.54	2275551.80	Картометрический метод	1	-
5779	506414.16	2275525.95	Картометрический метод	1	-
5780	506417.63	2275523.74	Картометрический метод	1	-
5781	506427.43	2275517.96	Картометрический метод	1	-
5782	506431.47	2275515.71	Картометрический метод	1	-
5783	506435.26	2275513.37	Картометрический метод	1	-
5784	506441.00	2275509.96	Картометрический метод	1	-
5785	506448.93	2275505.25	Картометрический метод	1	-
5786	506465.43	2275495.40	Картометрический метод	1	-
5787	506453.41	2275473.79	Картометрический метод	1	-
5788	506440.83	2275452.70	Картометрический метод	1	-
5789	506439.75	2275452.43	Картометрический метод	1	-
5790	506423.30	2275462.43	Картометрический метод	1	-
5791	506420.50	2275464.06	Картометрический метод	1	-
5792	506414.79	2275467.38	Картометрический метод	1	-
5793	506414.00	2275467.85	Картометрический метод	1	-
5794	506413.07	2275468.39	Картометрический метод	1	-
5795	506410.45	2275469.91	Картометрический метод	1	-
5796	506406.80	2275472.03	Картометрический метод	1	-
5797	506406.45	2275472.19	Картометрический метод	1	-
5798	506388.21	2275482.57	Картометрический метод	1	-
5799	506370.46	2275493.04	Картометрический метод	1	-
5800	506346.53	2275508.45	Картометрический метод	1	-
5801	506343.17	2275510.38	Картометрический метод	1	-
5802	506335.26	2275515.14	Картометрический метод	1	-

Сведения о местоположении границ объекта					
1. Система координат МСК-45, зона 2					
2. Сведения о характерных точках границ объекта					
Обозначение характерных точек границ	Координаты, м		Метод определения координат характерной точки	Средняя квадратическая погрешность положения характерной точки (M _t), м	Описание обозначения точки на местности (при наличии)
	X	Y			
5803	506329.13	2275518.75	Картометрический метод	1	-
5804	506325.63	2275520.74	Картометрический метод	1	-
5805	506319.14	2275524.51	Картометрический метод	1	-
5806	506315.16	2275527.11	Картометрический метод	1	-
5807	506312.35	2275528.76	Картометрический метод	1	-
5808	506306.07	2275532.43	Картометрический метод	1	-
5809	506298.20	2275537.22	Картометрический метод	1	-
5810	506294.82	2275539.11	Картометрический метод	1	-
5811	506291.65	2275540.82	Картометрический метод	1	-
5812	506288.26	2275542.95	Картометрический метод	1	-
5813	506280.49	2275547.65	Картометрический метод	1	-
5814	506278.92	2275548.30	Картометрический метод	1	-
5815	506276.32	2275549.58	Картометрический метод	1	-
5816	506272.08	2275540.38	Картометрический метод	1	-
5817	506279.37	2275536.57	Картометрический метод	1	-
5818	506313.08	2275517.42	Картометрический метод	1	-
5819	506326.00	2275510.81	Картометрический метод	1	-
5820	506325.55	2275509.82	Картометрический метод	1	-
5821	506327.54	2275508.79	Картометрический метод	1	-
5822	506328.06	2275509.77	Картометрический метод	1	-
5823	506334.11	2275504.73	Картометрический метод	1	-
5824	506342.73	2275499.23	Картометрический метод	1	-
5825	506363.07	2275486.34	Картометрический метод	1	-
5826	506368.88	2275482.93	Картометрический метод	1	-
5827	506372.35	2275480.77	Картометрический метод	1	-
5828	506372.51	2275480.67	Картометрический	1	-

Сведения о местоположении границ объекта

1. Система координат МСК-45, зона 2

2. Сведения о характерных точках границ объекта

Обозначение характерных точек границ	Координаты, м		Метод определения координат характерной точки	Средняя квадратическая погрешность положения характерной точки (M _t), м	Описание обозначения точки на местности (при наличии)
	X	Y			
			метод		
5829	506375.93	2275478.41	Картометрический метод	1	-
5830	506390.20	2275469.81	Картометрический метод	1	-
5831	506405.17	2275461.12	Картометрический метод	1	-
5832	506419.40	2275452.87	Картометрический метод	1	-
5833	506434.73	2275443.81	Картометрический метод	1	-
5834	506419.11	2275419.24	Картометрический метод	1	-
5835	506403.97	2275426.71	Картометрический метод	1	-
5836	506401.15	2275428.38	Картометрический метод	1	-
5837	506395.35	2275431.99	Картометрический метод	1	-
5838	506391.97	2275433.72	Картометрический метод	1	-
5839	506390.32	2275434.80	Картометрический метод	1	-
5840	506390.09	2275435.11	Картометрический метод	1	-
5841	506384.60	2275438.48	Картометрический метод	1	-
5842	506377.76	2275442.24	Картометрический метод	1	-
5843	506375.40	2275443.54	Картометрический метод	1	-
5844	506371.95	2275445.96	Картометрический метод	1	-
5845	506372.04	2275446.18	Картометрический метод	1	-
5846	506368.11	2275448.58	Картометрический метод	1	-
5847	506363.15	2275451.31	Картометрический метод	1	-
5848	506360.84	2275452.52	Картометрический метод	1	-
5849	506357.72	2275454.60	Картометрический метод	1	-
5850	506354.20	2275456.71	Картометрический метод	1	-
5851	506348.19	2275460.37	Картометрический метод	1	-
5852	506347.40	2275460.96	Картометрический метод	1	-
5853	506327.16	2275473.03	Картометрический метод	1	-

Сведения о местоположении границ объекта					
1. Система координат МСК-45, зона 2					
2. Сведения о характерных точках границ объекта					
Обозначение характерных точек границ	Координаты, м		Метод определения координат характерной точки	Средняя квадратическая погрешность положения характерной точки (M _t), м	Описание обозначения точки на местности (при наличии)
	X	Y			
5854	506322.27	2275475.91	Картометрический метод	1	-
5855	506315.66	2275479.86	Картометрический метод	1	-
5856	506311.92	2275482.06	Картометрический метод	1	-
5857	506307.29	2275484.61	Картометрический метод	1	-
5858	506301.36	2275487.86	Картометрический метод	1	-
5859	506299.85	2275488.69	Картометрический метод	1	-
5860	506297.12	2275490.30	Картометрический метод	1	-
5861	506264.72	2275509.53	Картометрический метод	1	-
5862	506264.79	2275510.53	Картометрический метод	1	-
5863	506260.44	2275513.29	Картометрический метод	1	-
5864	506257.02	2275507.96	Картометрический метод	1	-
5865	506255.15	2275504.01	Картометрический метод	1	-
5866	506253.27	2275500.14	Картометрический метод	1	-
5867	506250.67	2275494.77	Картометрический метод	1	-
5868	506247.40	2275488.18	Картометрический метод	1	-
5869	506245.53	2275484.36	Картометрический метод	1	-
5870	506243.61	2275480.62	Картометрический метод	1	-
5871	506242.49	2275478.41	Картометрический метод	1	-
5872	506234.55	2275461.08	Картометрический метод	1	-
5873	506233.79	2275459.15	Картометрический метод	1	-
5874	506232.25	2275456.43	Картометрический метод	1	-
5875	506229.38	2275450.18	Картометрический метод	1	-
5876	506228.55	2275448.36	Картометрический метод	1	-
5877	506225.42	2275442.85	Картометрический метод	1	-
5878	506218.20	2275446.87	Картометрический метод	1	-
5879	506213.86	2275449.60	Картометрический	1	-

Сведения о местоположении границ объекта					
1. Система координат МСК-45, зона 2					
2. Сведения о характерных точках границ объекта					
Обозначение характерных точек границ	Координаты, м		Метод определения координат характерной точки	Средняя квадратическая погрешность положения характерной точки (M _t), м	Описание обозначения точки на местности (при наличии)
	X	Y			
			метод		
5880	506212.02	2275450.69	Картометрический метод	1	-
5881	506201.86	2275456.91	Картометрический метод	1	-
5882	506203.31	2275459.02	Картометрический метод	1	-
5883	506202.49	2275459.77	Картометрический метод	1	-
5884	506202.62	2275459.96	Картометрический метод	1	-
5885	506200.22	2275461.67	Картометрический метод	1	-
5886	506199.29	2275462.20	Картометрический метод	1	-
5887	506198.39	2275462.63	Картометрический метод	1	-
5888	506196.74	2275459.80	Картометрический метод	1	-
5889	506187.11	2275465.45	Картометрический метод	1	-
5890	506187.27	2275465.99	Картометрический метод	1	-
5891	506180.00	2275470.03	Картометрический метод	1	-
5892	506178.24	2275470.96	Картометрический метод	1	-
5893	506172.03	2275474.80	Картометрический метод	1	-
5894	506173.64	2275477.76	Картометрический метод	1	-
5895	506175.73	2275481.15	Картометрический метод	1	-
5896	506181.90	2275491.71	Картометрический метод	1	-
5897	506185.73	2275498.55	Картометрический метод	1	-
5898	506190.65	2275506.88	Картометрический метод	1	-
5899	506191.18	2275507.72	Картометрический метод	1	-
5900	506193.33	2275511.27	Картометрический метод	1	-
5901	506193.49	2275511.45	Картометрический метод	1	-
5902	506200.18	2275524.59	Картометрический метод	1	-
5903	506215.37	2275548.63	Картометрический метод	1	-
5904	506221.07	2275558.15	Картометрический метод	1	-

Сведения о местоположении границ объекта

1. Система координат МСК-45, зона 2

2. Сведения о характерных точках границ объекта

Обозначение характерных точек границ	Координаты, м		Метод определения координат характерной точки	Средняя квадратическая погрешность положения характерной точки (M _t), м	Описание обозначения точки на местности (при наличии)
	X	Y			
5905	506224.07	2275563.35	Картометрический метод	1	-
5906	506226.90	2275567.74	Картометрический метод	1	-
5765	506256.63	2275620.10	Картометрический метод	1	-
					-
5907	505502.00	2275622.90	Картометрический метод	1	-
5908	505505.36	2275581.87	Картометрический метод	1	-
5909	505507.37	2275551.96	Картометрический метод	1	-
5910	505509.61	2275521.96	Картометрический метод	1	-
5911	505511.50	2275491.81	Картометрический метод	1	-
5912	505513.91	2275462.23	Картометрический метод	1	-
5913	505515.65	2275432.95	Картометрический метод	1	-
5914	505517.38	2275413.21	Картометрический метод	1	-
5915	505518.37	2275402.08	Картометрический метод	1	-
5916	505513.51	2275401.63	Картометрический метод	1	-
5917	505507.94	2275401.13	Картометрический метод	1	-
5918	505507.94	2275401.12	Картометрический метод	1	-
5919	505508.67	2275392.81	Картометрический метод	1	-
5920	505509.24	2275385.30	Картометрический метод	1	-
5921	505483.48	2275320.88	Картометрический метод	1	-
5922	505462.91	2275296.18	Картометрический метод	1	-
5923	505462.91	2275296.17	Картометрический метод	1	-
5924	505460.02	2275293.05	Картометрический метод	1	-
5925	505442.86	2275284.43	Картометрический метод	1	-
5926	505434.12	2275281.43	Картометрический метод	1	-
5927	505419.42	2275283.82	Картометрический метод	1	-
5928	505387.39	2275282.17	Картометрический метод	1	-

Сведения о местоположении границ объекта

1. Система координат МСК-45, зона 2

2. Сведения о характерных точках границ объекта

Обозначение характерных точек границ	Координаты, м		Метод определения координат характерной точки	Средняя квадратическая погрешность положения характерной точки (M _t), м	Описание обозначения точки на местности (при наличии)
	X	Y			
5929	505361.53	2275281.13	Картометрический метод	1	-
5930	505361.29	2275285.13	Картометрический метод	1	-
5931	505331.35	2275283.12	Картометрический метод	1	-
5932	505301.14	2275281.21	Картометрический метод	1	-
5933	505270.94	2275279.24	Картометрический метод	1	-
5934	505241.55	2275277.11	Картометрический метод	1	-
5935	505227.97	2275276.18	Картометрический метод	1	-
5936	505208.47	2275321.87	Картометрический метод	1	-
5937	505208.26	2275324.95	Картометрический метод	1	-
5938	505238.19	2275326.99	Картометрический метод	1	-
5939	505268.91	2275328.86	Картометрический метод	1	-
5940	505298.87	2275330.81	Картометрический метод	1	-
5941	505328.00	2275333.00	Картометрический метод	1	-
5942	505357.93	2275335.02	Картометрический метод	1	-
5943	505387.18	2275336.99	Картометрический метод	1	-
5944	505387.19	2275333.83	Картометрический метод	1	-
5945	505413.80	2275334.40	Картометрический метод	1	-
5946	505417.82	2275334.48	Картометрический метод	1	-
5947	505419.57	2275337.47	Картометрический метод	1	-
5948	505447.02	2275340.79	Картометрический метод	1	-
5949	505466.84	2275343.20	Картометрический метод	1	-
5950	505471.32	2275344.07	Картометрический метод	1	-
5951	505470.96	2275381.59	Картометрический метод	1	-
5952	505469.36	2275397.74	Картометрический метод	1	-
5953	505466.74	2275427.63	Картометрический метод	1	-
5954	505464.38	2275457.61	Картометрический	1	-

Сведения о местоположении границ объекта					
1. Система координат МСК-45, зона 2					
2. Сведения о характерных точках границ объекта					
Обозначение характерных точек границ	Координаты, м		Метод определения координат характерной точки	Средняя квадратическая погрешность положения характерной точки (M _t), м	Описание обозначения точки на местности (при наличии)
	X	Y			
			метод		
5955	505461.43	2275487.43	Картометрический метод	1	-
5956	505459.87	2275516.84	Картометрический метод	1	-
5957	505457.56	2275546.84	Картометрический метод	1	-
5958	505455.60	2275576.76	Картометрический метод	1	-
5959	505451.27	2275618.31	Картометрический метод	1	-
5960	505488.65	2275621.87	Картометрический метод	1	-
5907	505502.00	2275622.90	Картометрический метод	1	-
					-
5961	512669.22	2275641.94	Картометрический метод	1	-
5962	512659.32	2275631.70	Картометрический метод	1	-
5963	512642.65	2275611.39	Картометрический метод	1	-
5964	512617.69	2275556.52	Картометрический метод	1	-
5965	512605.12	2275534.76	Картометрический метод	1	-
5966	512586.13	2275545.29	Картометрический метод	1	-
5967	512550.41	2275565.15	Картометрический метод	1	-
5968	512538.19	2275568.41	Картометрический метод	1	-
5969	512521.48	2275571.07	Картометрический метод	1	-
5961	512669.22	2275641.94	Картометрический метод	1	-
					-
5970	506915.79	2275658.14	Геодезический метод	0.1	-
5971	506925.55	2275656.05	Геодезический метод	0.1	-
5972	506932.37	2275654.22	Геодезический метод	0.1	-
5973	506958.87	2275646.54	Геодезический метод	0.1	-
5974	506961.30	2275645.92	Картометрический метод	1	-
5975	506962.62	2275645.57	Картометрический метод	1	-
5976	506972.00	2275642.91	Картометрический метод	1	-
5977	506981.50	2275640.20	Картометрический метод	1	-
5978	507000.78	2275635.11	Картометрический метод	1	-

Сведения о местоположении границ объекта					
1. Система координат МСК-45, зона 2					
2. Сведения о характерных точках границ объекта					
Обозначение характерных точек границ	Координаты, м		Метод определения координат характерной точки	Средняя квадратическая погрешность положения характерной точки (M _t), м	Описание обозначения точки на местности (при наличии)
	X	Y			
5979	507028.92	2275627.29	Картометрический метод	1	-
5980	507025.25	2275595.62	Геодезический метод	0.1	-
5981	507011.70	2275597.79	Геодезический метод	0.1	-
5982	507011.70	2275598.46	Геодезический метод	0.1	-
5983	506991.92	2275601.32	Геодезический метод	0.1	-
5984	506979.87	2275603.05	Геодезический метод	0.1	-
5985	506971.91	2275603.63	Геодезический метод	0.1	-
5986	506957.28	2275588.17	Геодезический метод	0.1	-
5987	506948.76	2275586.94	Геодезический метод	0.1	-
5988	506948.29	2275584.10	Геодезический метод	0.1	-
5989	506939.07	2275585.67	Геодезический метод	0.1	-
5990	506935.87	2275556.45	Геодезический метод	0.1	-
5991	506935.01	2275550.51	Геодезический метод	0.1	-
5992	506939.62	2275549.97	Геодезический метод	0.1	-
5993	506938.41	2275538.40	Геодезический метод	0.1	-
5994	506939.92	2275536.53	Геодезический метод	0.1	-
5995	506940.01	2275535.75	Геодезический метод	0.1	-
5996	506938.06	2275519.93	Геодезический метод	0.1	-
5997	506925.15	2275521.44	Геодезический метод	0.1	Долговременный межевой знак
5998	506916.49	2275523.10	Геодезический метод	0.1	Долговременный межевой знак
5999	506916.48	2275522.30	Геодезический метод	0.1	Долговременный межевой знак
6000	506908.81	2275523.38	Геодезический метод	0.1	Долговременный межевой знак
6001	506908.81	2275523.70	Геодезический метод	0.1	Долговременный межевой знак
6002	506906.35	2275523.99	Картометрический метод	1	-
6003	506898.60	2275525.19	Картометрический метод	1	-
6004	506888.46	2275527.42	Картометрический метод	1	-
6005	506888.98	2275529.72	Картометрический метод	1	-
6006	506890.09	2275535.92	Картометрический метод	1	-
6007	506891.03	2275540.72	Картометрический метод	1	-
6008	506894.37	2275551.34	Геодезический метод	0.1	-
6009	506899.22	2275575.97	Геодезический метод	0.1	-
6010	506900.21	2275583.74	Геодезический метод	0.1	Долговременный межевой знак
6011	506901.11	2275588.10	Геодезический метод	0.1	Долговременный межевой знак
6012	506901.79	2275591.33	Геодезический метод	0.1	Долговременный межевой знак

Сведения о местоположении границ объекта					
1. Система координат МСК-45, зона 2					
2. Сведения о характерных точках границ объекта					
Обозначение характерных точек границ	Координаты, м		Метод определения координат характерной точки	Средняя квадратическая погрешность положения характерной точки (M _t), м	Описание обозначения точки на местности (при наличии)
	X	Y			
6013	506902.15	2275592.84	Геодезический метод	0.1	Долговременный межевой знак
6014	506903.50	2275599.40	Геодезический метод	0.1	Долговременный межевой знак
6015	506904.69	2275605.10	Геодезический метод	0.1	Долговременный межевой знак
6016	506906.34	2275604.70	Геодезический метод	0.1	Долговременный межевой знак
6017	506908.04	2275613.09	Картометрический метод	1	-
6018	506908.60	2275616.85	Картометрический метод	1	-
6019	506909.31	2275620.63	Картометрический метод	1	-
6020	506910.59	2275628.01	Картометрический метод	1	-
6021	506910.92	2275629.99	Геодезический метод	0.1	-
6022	506912.27	2275639.62	Картометрический метод	1	-
6023	506912.60	2275641.91	Геодезический метод	0.1	-
6024	506914.82	2275653.51	Геодезический метод	0.1	-
5970	506915.79	2275658.14	Геодезический метод	0.1	-
					-
6025	506191.64	2275659.76	Картометрический метод	1	-
6026	506214.86	2275645.93	Картометрический метод	1	-
6027	506236.26	2275632.33	Картометрический метод	1	-
6028	506234.26	2275628.98	Картометрический метод	1	-
6029	506231.76	2275625.35	Картометрический метод	1	-
6030	506224.96	2275613.87	Картометрический метод	1	-
6031	506215.16	2275597.05	Картометрический метод	1	-
6032	506204.56	2275579.23	Картометрический метод	1	-
6033	506201.91	2275574.59	Картометрический метод	1	-
6034	506198.71	2275569.15	Картометрический метод	1	-
6035	506192.13	2275558.22	Картометрический метод	1	-
6036	506189.38	2275553.33	Картометрический метод	1	-
6037	506186.09	2275547.89	Картометрический метод	1	-
6038	506184.83	2275545.39	Картометрический метод	1	-

Сведения о местоположении границ объекта					
1. Система координат МСК-45, зона 2					
2. Сведения о характерных точках границ объекта					
Обозначение характерных точек границ	Координаты, м		Метод определения координат характерной точки	Средняя квадратическая погрешность положения характерной точки (M _t), м	Описание обозначения точки на местности (при наличии)
	X	Y			
6039	506183.55	2275543.57	Картометрический метод	1	-
6040	506182.32	2275541.35	Картометрический метод	1	-
6041	506180.94	2275542.00	Картометрический метод	1	-
6042	506170.60	2275524.16	Картометрический метод	1	-
6043	506166.45	2275516.58	Картометрический метод	1	-
6044	506165.21	2275514.40	Картометрический метод	1	-
6045	506163.97	2275512.20	Картометрический метод	1	-
6046	506160.94	2275506.80	Картометрический метод	1	-
6047	506156.43	2275497.40	Картометрический метод	1	-
6048	506150.27	2275487.08	Картометрический метод	1	-
6049	506133.84	2275496.88	Картометрический метод	1	-
6050	506105.33	2275514.01	Картометрический метод	1	-
6051	506116.61	2275533.07	Картометрический метод	1	-
6052	506126.81	2275550.92	Картометрический метод	1	-
6053	506127.84	2275552.98	Картометрический метод	1	-
6054	506131.99	2275560.24	Картометрический метод	1	-
6055	506136.54	2275568.34	Картометрический метод	1	-
6056	506137.32	2275569.64	Картометрический метод	1	-
6057	506139.34	2275573.15	Картометрический метод	1	-
6058	506147.72	2275585.81	Картометрический метод	1	-
6059	506149.08	2275588.08	Картометрический метод	1	-
6060	506149.32	2275587.85	Картометрический метод	1	-
6061	506153.36	2275594.62	Картометрический метод	1	-
6062	506154.37	2275596.16	Картометрический метод	1	-
6063	506157.08	2275600.45	Картометрический метод	1	-
6064	506158.86	2275603.67	Картометрический	1	-

Сведения о местоположении границ объекта					
1. Система координат МСК-45, зона 2					
2. Сведения о характерных точках границ объекта					
Обозначение характерных точек границ	Координаты, м		Метод определения координат характерной точки	Средняя квадратическая погрешность положения характерной точки (M _t), м	Описание обозначения точки на местности (при наличии)
	X	Y			
			метод		
6065	506160.10	2275605.92	Картометрический метод	1	-
6066	506170.20	2275623.64	Картометрический метод	1	-
6067	506180.47	2275641.76	Картометрический метод	1	-
6068	506182.53	2275645.23	Картометрический метод	1	-
6069	506186.95	2275651.93	Картометрический метод	1	-
6070	506188.28	2275654.19	Картометрический метод	1	-
6071	506189.97	2275657.02	Картометрический метод	1	-
6025	506191.64	2275659.76	Картометрический метод	1	-
					-
6072	506670.88	2275665.29	Картометрический метод	1	-
6073	506696.58	2275650.35	Картометрический метод	1	-
6074	506722.54	2275634.83	Картометрический метод	1	-
6075	506753.18	2275617.92	Картометрический метод	1	-
6076	506745.78	2275603.54	Картометрический метод	1	-
6077	506730.17	2275576.82	Картометрический метод	1	-
6078	506715.98	2275550.82	Картометрический метод	1	-
6079	506706.37	2275535.92	Картометрический метод	1	-
6080	506677.68	2275551.97	Картометрический метод	1	-
6081	506671.20	2275555.98	Геодезический метод	0.1	-
6082	506656.09	2275565.35	Картометрический метод	1	-
6083	506653.77	2275566.69	Геодезический метод	0.1	-
6084	506650.75	2275568.42	Картометрический метод	1	-
6085	506624.43	2275587.79	Картометрический метод	1	-
6086	506632.79	2275601.37	Картометрический метод	1	-
6087	506648.86	2275628.18	Картометрический метод	1	-
6088	506666.07	2275656.83	Картометрический метод	1	-
6072	506670.88	2275665.29	Картометрический	1	-

Сведения о местоположении границ объекта					
1. Система координат МСК-45, зона 2					
2. Сведения о характерных точках границ объекта					
Обозначение характерных точек границ	Координаты, м		Метод определения координат характерной точки	Средняя квадратическая погрешность положения характерной точки (M _t), м	Описание обозначения точки на местности (при наличии)
	X	Y			
			метод		
					-
6089	505159.52	2275702.56	Картометрический метод	1	-
6090	505162.86	2275652.66	Картометрический метод	1	-
6091	505163.27	2275646.67	Картометрический метод	1	-
6092	505166.60	2275596.80	Картометрический метод	1	-
6093	505136.68	2275594.78	Картометрический метод	1	-
6094	505106.76	2275592.79	Картометрический метод	1	-
6095	505077.68	2275590.19	Картометрический метод	1	-
6096	505051.61	2275588.75	Картометрический метод	1	-
6097	505047.49	2275588.41	Картометрический метод	1	-
6098	505039.83	2275587.97	Картометрический метод	1	-
6099	505041.01	2275567.12	Картометрический метод	1	-
6100	504994.75	2275562.87	Картометрический метод	1	-
6101	504993.42	2275507.02	Картометрический метод	1	-
6102	504993.61	2275564.28	Картометрический метод	1	-
6103	505041.01	2275567.12	Картометрический метод	1	-
6104	505032.46	2275695.31	Картометрический метод	1	-
6105	505033.03	2275693.46	Картометрический метод	1	-
6106	505040.02	2275693.91	Картометрический метод	1	-
6107	505044.57	2275694.26	Картометрический метод	1	-
6108	505070.20	2275695.83	Картометрический метод	1	-
6109	505078.18	2275696.39	Картометрический метод	1	-
6110	505099.68	2275697.95	Картометрический метод	1	-
6111	505129.58	2275700.53	Картометрический метод	1	-
6089	505159.52	2275702.56	Картометрический метод	1	-
					-

Сведения о местоположении границ объекта					
1. Система координат МСК-45, зона 2					
2. Сведения о характерных точках границ объекта					
Обозначение характерных точек границ	Координаты, м		Метод определения координат характерной точки	Средняя квадратическая погрешность положения характерной точки (M _t), м	Описание обозначения точки на местности (при наличии)
	X	Y			
6112	510132.04	2275718.66	Картометрический метод	1	-
6113	510135.93	2275718.09	Картометрический метод	1	-
6114	510136.92	2275718.00	Картометрический метод	1	-
6115	510145.93	2275717.22	Картометрический метод	1	-
6116	510157.18	2275716.86	Картометрический метод	1	-
6117	510157.32	2275716.86	Картометрический метод	1	-
6118	510160.54	2275716.71	Картометрический метод	1	-
6119	510173.80	2275714.86	Картометрический метод	1	-
6120	510176.39	2275714.59	Картометрический метод	1	-
6121	510184.87	2275713.70	Картометрический метод	1	-
6122	510184.34	2275708.69	Картометрический метод	1	-
6123	510183.81	2275703.77	Картометрический метод	1	-
6124	510182.85	2275693.46	Картометрический метод	1	-
6125	510182.52	2275690.10	Картометрический метод	1	-
6126	510180.28	2275671.40	Картометрический метод	1	-
6127	510178.56	2275648.10	Картометрический метод	1	-
6128	510178.34	2275644.05	Картометрический метод	1	-
6129	510178.22	2275641.88	Картометрический метод	1	-
6130	510177.58	2275634.83	Картометрический метод	1	-
6131	510176.95	2275627.80	Картометрический метод	1	-
6132	510176.66	2275625.52	Картометрический метод	1	-
6133	510176.25	2275621.29	Картометрический метод	1	-
6134	510176.05	2275614.93	Картометрический метод	1	-
6135	510175.87	2275612.94	Картометрический метод	1	-
6136	510175.10	2275605.31	Картометрический метод	1	-
6137	510174.78	2275601.83	Картометрический	1	-

Сведения о местоположении границ объекта					
1. Система координат МСК-45, зона 2					
2. Сведения о характерных точках границ объекта					
Обозначение характерных точек границ	Координаты, м		Метод определения координат характерной точки	Средняя квадратическая погрешность положения характерной точки (M _t), м	Описание обозначения точки на местности (при наличии)
	X	Y			
			метод		
6138	510174.42	2275598.30	Картометрический метод	1	-
6139	510172.86	2275582.06	Картометрический метод	1	-
6140	510172.71	2275579.21	Картометрический метод	1	-
6141	510172.35	2275574.76	Картометрический метод	1	-
6142	510171.69	2275566.07	Картометрический метод	1	-
6143	510171.46	2275562.16	Картометрический метод	1	-
6144	510169.53	2275541.15	Картометрический метод	1	-
6145	510169.04	2275536.62	Картометрический метод	1	-
6146	510168.55	2275530.44	Картометрический метод	1	-
6147	510168.10	2275526.17	Картометрический метод	1	-
6148	510167.69	2275521.71	Картометрический метод	1	-
6149	510167.89	2275521.19	Картометрический метод	1	-
6150	510167.59	2275518.24	Картометрический метод	1	-
6151	510167.36	2275518.10	Картометрический метод	1	-
6152	510167.04	2275515.03	Картометрический метод	1	-
6153	510166.92	2275512.28	Картометрический метод	1	-
6154	510166.80	2275510.10	Картометрический метод	1	-
6155	510166.56	2275508.08	Картометрический метод	1	-
6156	510165.63	2275501.09	Картометрический метод	1	-
6157	510165.33	2275496.74	Картометрический метод	1	-
6158	510165.30	2275495.88	Картометрический метод	1	-
6159	510164.80	2275491.64	Картометрический метод	1	-
6160	510164.23	2275481.65	Картометрический метод	1	-
6161	510163.80	2275476.25	Картометрический метод	1	-
6162	510162.67	2275464.61	Картометрический метод	1	-

Сведения о местоположении границ объекта					
1. Система координат МСК-45, зона 2					
2. Сведения о характерных точках границ объекта					
Обозначение характерных точек границ	Координаты, м		Метод определения координат характерной точки	Средняя квадратическая погрешность положения характерной точки (M _t), м	Описание обозначения точки на местности (при наличии)
	X	Y			
6163	510161.82	2275456.24	Картометрический метод	1	-
6164	510157.45	2275415.34	Картометрический метод	1	-
6165	510157.15	2275410.37	Картометрический метод	1	-
6166	510156.55	2275402.57	Картометрический метод	1	-
6167	510156.22	2275399.84	Картометрический метод	1	-
6168	510154.34	2275387.13	Картометрический метод	1	-
6169	510143.31	2275389.44	Картометрический метод	1	-
6170	510138.33	2275391.09	Картометрический метод	1	-
6171	510132.87	2275391.44	Картометрический метод	1	-
6172	510124.54	2275407.33	Картометрический метод	1	-
6173	510124.30	2275412.10	Картометрический метод	1	-
6174	510117.85	2275433.48	Картометрический метод	1	-
6175	510109.65	2275445.42	Картометрический метод	1	-
6176	510113.76	2275484.76	Картометрический метод	1	-
6177	510115.69	2275504.79	Картометрический метод	1	-
6178	510117.39	2275524.26	Картометрический метод	1	-
6179	510117.32	2275525.34	Картометрический метод	1	-
6180	510118.23	2275536.21	Картометрический метод	1	-
6181	510118.84	2275547.18	Картометрический метод	1	-
6182	510121.02	2275569.38	Картометрический метод	1	-
6183	510121.60	2275577.27	Картометрический метод	1	-
6184	510123.13	2275592.84	Картометрический метод	1	-
6185	510123.45	2275596.00	Картометрический метод	1	-
6186	510124.06	2275604.02	Картометрический метод	1	-
6187	510124.40	2275609.98	Картометрический метод	1	-
6188	510124.53	2275612.78	Картометрический	1	-

Сведения о местоположении границ объекта					
1. Система координат МСК-45, зона 2					
2. Сведения о характерных точках границ объекта					
Обозначение характерных точек границ	Координаты, м		Метод определения координат характерной точки	Средняя квадратическая погрешность положения характерной точки (M _t), м	Описание обозначения точки на местности (при наличии)
	X	Y			
			метод		
6189	510126.26	2275633.42	Картометрический метод	1	-
6190	510126.65	2275638.68	Картометрический метод	1	-
6191	510127.35	2275647.41	Картометрический метод	1	-
6192	510128.26	2275653.59	Картометрический метод	1	-
6193	510129.76	2275674.45	Картометрический метод	1	-
6194	510130.37	2275679.28	Картометрический метод	1	-
6195	510131.09	2275687.42	Картометрический метод	1	-
6196	510131.85	2275695.44	Картометрический метод	1	-
6112	510132.04	2275718.66	Картометрический метод	1	-
					-
6197	505422.42	2275720.20	Картометрический метод	1	-
6198	505426.17	2275664.33	Картометрический метод	1	-
6199	505429.52	2275614.44	Картометрический метод	1	-
6200	505399.59	2275612.44	Картометрический метод	1	-
6201	505370.35	2275609.82	Картометрический метод	1	-
6202	505340.22	2275608.44	Картометрический метод	1	-
6203	505311.47	2275608.20	Картометрический метод	1	-
6204	505279.73	2275605.76	Картометрический метод	1	-
6205	505250.19	2275603.56	Картометрический метод	1	-
6206	505220.22	2275601.18	Картометрический метод	1	-
6207	505190.06	2275598.37	Картометрический метод	1	-
6208	505186.76	2275647.57	Картометрический метод	1	-
6209	505186.30	2275654.24	Картометрический метод	1	-
6210	505183.68	2275703.93	Картометрический метод	1	-
6211	505212.89	2275706.14	Картометрический метод	1	-
6212	505243.42	2275707.30	Картометрический	1	-

Сведения о местоположении границ объекта					
1. Система координат МСК-45, зона 2					
2. Сведения о характерных точках границ объекта					
Обозначение характерных точек границ	Координаты, м		Метод определения координат характерной точки	Средняя квадратическая погрешность положения характерной точки (M _t), м	Описание обозначения точки на местности (при наличии)
	X	Y			
			метод		
6213	505247.29	2275707.73	Картометрический метод	1	-
6214	505273.45	2275709.27	Картометрический метод	1	-
6215	505298.82	2275710.59	Картометрический метод	1	-
6216	505302.80	2275710.90	Картометрический метод	1	-
6217	505303.55	2275710.93	Картометрический метод	1	-
6218	505303.56	2275710.73	Картометрический метод	1	-
6219	505328.97	2275712.35	Картометрический метод	1	-
6220	505328.95	2275712.55	Картометрический метод	1	-
6221	505333.35	2275712.94	Картометрический метод	1	-
6222	505362.55	2275716.18	Картометрический метод	1	-
6223	505392.47	2275718.20	Картометрический метод	1	-
6197	505422.42	2275720.20	Картометрический метод	1	-
					-
6224	510030.60	2275725.94	Геодезический метод	0.1	-
6225	510050.16	2275725.44	Картометрический метод	1	-
6226	510063.90	2275724.07	Картометрический метод	1	-
6227	510091.19	2275722.41	Картометрический метод	1	-
6228	510113.29	2275720.36	Картометрический метод	1	-
6229	510117.53	2275720.02	Картометрический метод	1	-
6230	510116.22	2275702.06	Картометрический метод	1	-
6231	510116.11	2275698.27	Картометрический метод	1	-
6232	510116.08	2275697.75	Картометрический метод	1	-
6233	510115.56	2275689.26	Картометрический метод	1	-
6234	510115.18	2275685.46	Картометрический метод	1	-
6235	510114.89	2275681.74	Картометрический метод	1	-
6236	510114.17	2275673.95	Картометрический метод	1	-

Сведения о местоположении границ объекта

1. Система координат МСК-45, зона 2

2. Сведения о характерных точках границ объекта

Обозначение характерных точек границ	Координаты, м		Метод определения координат характерной точки	Средняя квадратическая погрешность положения характерной точки (M _t), м	Описание обозначения точки на местности (при наличии)
	X	Y			
6237	510113.14	2275663.12	Картометрический метод	1	-
6238	510113.15	2275661.06	Картометрический метод	1	-
6239	510112.36	2275654.32	Картометрический метод	1	-
6240	510111.25	2275641.39	Картометрический метод	1	-
6241	510111.00	2275640.40	Картометрический метод	1	-
6242	510110.89	2275637.44	Картометрический метод	1	-
6243	510107.35	2275597.01	Картометрический метод	1	-
6244	510107.30	2275596.61	Картометрический метод	1	-
6245	510106.99	2275592.70	Картометрический метод	1	-
6246	510106.94	2275592.11	Картометрический метод	1	-
6247	510105.99	2275582.28	Картометрический метод	1	-
6248	510105.99	2275580.32	Картометрический метод	1	-
6249	510105.66	2275577.06	Картометрический метод	1	-
6250	510105.13	2275570.92	Картометрический метод	1	-
6251	510104.85	2275564.21	Картометрический метод	1	-
6252	510104.68	2275562.76	Картометрический метод	1	-
6253	510104.22	2275558.12	Картометрический метод	1	-
6254	510102.50	2275542.69	Картометрический метод	1	-
6255	510102.21	2275539.05	Картометрический метод	1	-
6256	510101.89	2275536.10	Картометрический метод	1	-
6257	510101.47	2275531.96	Картометрический метод	1	-
6258	510101.46	2275531.79	Картометрический метод	1	-
6259	510101.27	2275529.03	Картометрический метод	1	-
6260	510099.87	2275512.27	Картометрический метод	1	-
6261	510099.19	2275504.46	Картометрический метод	1	-
6262	510098.93	2275501.42	Картометрический	1	-

Сведения о местоположении границ объекта					
1. Система координат МСК-45, зона 2					
2. Сведения о характерных точках границ объекта					
Обозначение характерных точек границ	Координаты, м		Метод определения координат характерной точки	Средняя квадратическая погрешность положения характерной точки (M _t), м	Описание обозначения точки на местности (при наличии)
	X	Y			
			метод		
6263	510101.80	2275501.10	Картометрический метод	1	-
6264	510099.26	2275471.62	Картометрический метод	1	-
6265	510098.88	2275467.73	Картометрический метод	1	-
6266	510097.24	2275463.48	Картометрический метод	1	-
6267	510095.32	2275462.62	Картометрический метод	1	-
6268	510092.39	2275468.29	Картометрический метод	1	-
6269	510089.62	2275473.07	Картометрический метод	1	-
6270	510089.21	2275473.49	Картометрический метод	1	-
6271	510087.14	2275478.95	Картометрический метод	1	-
6272	510085.15	2275502.95	Картометрический метод	1	-
6273	510080.61	2275529.98	Картометрический метод	1	-
6274	510079.58	2275538.77	Картометрический метод	1	-
6275	510078.91	2275541.36	Геодезический метод	0.1	Долговременный межевой знак
6276	510078.35	2275551.50	Геодезический метод	0.1	Долговременный межевой знак
6277	510075.41	2275567.28	Геодезический метод	0.1	Долговременный межевой знак
6278	510073.35	2275577.65	Картометрический метод	1	-
6279	510073.31	2275578.04	Картометрический метод	1	-
6280	510073.23	2275578.27	Картометрический метод	1	-
6281	510072.86	2275580.16	Геодезический метод	0.1	Долговременный межевой знак
6282	510069.41	2275592.88	Геодезический метод	0.1	Долговременный межевой знак
6283	510065.99	2275608.31	Геодезический метод	0.1	Долговременный межевой знак
6284	510064.16	2275614.90	Картометрический метод	1	-
6285	510064.16	2275614.91	Картометрический метод	1	-
6286	510064.78	2275618.90	Картометрический метод	1	-
6287	510063.44	2275632.71	Картометрический метод	1	-

Сведения о местоположении границ объекта					
1. Система координат МСК-45, зона 2					
2. Сведения о характерных точках границ объекта					
Обозначение характерных точек границ	Координаты, м		Метод определения координат характерной точки	Средняя квадратическая погрешность положения характерной точки (M _t), м	Описание обозначения точки на местности (при наличии)
	X	Y			
6288	510061.66	2275649.04	Картометрический метод	1	-
6289	510062.29	2275662.84	Картометрический метод	1	-
6290	510062.39	2275667.16	Картометрический метод	1	-
6291	510062.52	2275674.65	Картометрический метод	1	-
6292	510062.23	2275676.85	Картометрический метод	1	-
6293	510062.53	2275681.55	Картометрический метод	1	-
6294	510062.18	2275683.19	Картометрический метод	1	-
6295	510048.85	2275685.38	Картометрический метод	1	-
6296	510045.72	2275685.43	Картометрический метод	1	-
6297	510039.36	2275685.33	Картометрический метод	1	-
6298	510039.17	2275686.25	Картометрический метод	1	-
6299	510033.97	2275710.31	Картометрический метод	1	-
6224	510030.60	2275725.94	Геодезический метод	0.1	-
					-
6300	506672.73	2275735.42	Картометрический метод	1	-
6301	506684.50	2275729.03	Картометрический метод	1	-
6302	506688.00	2275727.13	Картометрический метод	1	-
6303	506691.54	2275725.35	Картометрический метод	1	-
6304	506693.36	2275724.51	Картометрический метод	1	-
6305	506703.38	2275719.04	Картометрический метод	1	-
6306	506706.39	2275717.08	Картометрический метод	1	-
6307	506709.10	2275715.50	Картометрический метод	1	-
6308	506714.72	2275712.71	Картометрический метод	1	-
6309	506718.39	2275710.72	Картометрический метод	1	-
6310	506721.92	2275708.82	Картометрический метод	1	-
6311	506727.88	2275705.54	Картометрический метод	1	-
6312	506730.79	2275704.04	Картометрический	1	-

Сведения о местоположении границ объекта					
1. Система координат МСК-45, зона 2					
2. Сведения о характерных точках границ объекта					
Обозначение характерных точек границ	Координаты, м		Метод определения координат характерной точки	Средняя квадратическая погрешность положения характерной точки (M _t), м	Описание обозначения точки на местности (при наличии)
	X	Y			
			метод		
6313	506755.83	2275689.96	Картометрический метод	1	-
6314	506763.23	2275704.46	Геодезический метод	0.1	-
6315	506776.98	2275730.22	Геодезический метод	0.1	-
6316	506834.33	2275699.51	Геодезический метод	0.1	-
6317	506861.10	2275684.69	Геодезический метод	0.1	-
6318	506856.60	2275675.81	Геодезический метод	0.1	-
6319	506854.07	2275670.83	Геодезический метод	0.1	-
6320	506842.87	2275650.98	Геодезический метод	0.1	-
6321	506822.43	2275661.35	Геодезический метод	0.1	-
6322	506829.90	2275676.63	Геодезический метод	0.1	-
6323	506827.69	2275677.80	Геодезический метод	0.09	-
6324	506817.87	2275657.75	Геодезический метод	0.09	-
6325	506813.99	2275656.24	Геодезический метод	0.09	-
6326	506804.09	2275632.74	Геодезический метод	0.1	-
6327	506800.81	2275626.64	Геодезический метод	0.1	-
6328	506794.43	2275614.21	Геодезический метод	0.1	-
6329	506788.23	2275617.77	Геодезический метод	0.1	-
6330	506780.40	2275622.29	Геодезический метод	0.1	-
6331	506768.74	2275629.04	Картометрический метод	1	-
6332	506746.96	2275642.12	Геодезический метод	0.1	Долговременный межевой знак
6333	506739.26	2275647.02	Геодезический метод	0.1	Долговременный межевой знак
6334	506731.59	2275651.45	Геодезический метод	0.1	Долговременный межевой знак
6335	506725.15	2275655.18	Геодезический метод	0.1	Долговременный межевой знак
6336	506724.60	2275655.43	Картометрический метод	1	-
6337	506718.12	2275659.08	Картометрический метод	1	-
6338	506713.18	2275662.15	Картометрический метод	1	-
6339	506711.01	2275663.32	Картометрический метод	1	-
6340	506708.35	2275664.81	Картометрический метод	1	-
6341	506680.91	2275681.36	Геодезический метод	0.1	-
6342	506672.13	2275686.93	Геодезический метод	0.1	-
6343	506667.35	2275689.71	Геодезический метод	0.1	-
6344	506662.63	2275692.47	Геодезический метод	0.1	-
6345	506654.43	2275697.66	Геодезический метод	0.1	-
6346	506651.44	2275699.40	Геодезический метод	0.1	-
6347	506654.55	2275704.69	Геодезический метод	0.1	-
6348	506662.65	2275717.95	Геодезический метод	0.1	-
6300	506672.73	2275735.42	Картометрический	1	-

Сведения о местоположении границ объекта					
1. Система координат МСК-45, зона 2					
2. Сведения о характерных точках границ объекта					
Обозначение характерных точек границ	Координаты, м		Метод определения координат характерной точки	Средняя квадратическая погрешность положения характерной точки (M _t), м	Описание обозначения точки на местности (при наличии)
	X	Y			
			метод		
					-
6349	506328.50	2275736.87	Картометрический метод	1	-
6350	506336.48	2275731.87	Картометрический метод	1	-
6351	506338.24	2275730.79	Картометрический метод	1	-
6352	506341.78	2275728.72	Картометрический метод	1	-
6353	506350.30	2275723.46	Картометрический метод	1	-
6354	506364.51	2275714.58	Картометрический метод	1	-
6355	506371.60	2275710.55	Картометрический метод	1	-
6356	506383.52	2275702.75	Картометрический метод	1	-
6357	506390.23	2275698.90	Картометрический метод	1	-
6358	506396.51	2275694.96	Картометрический метод	1	-
6359	506405.14	2275689.97	Картометрический метод	1	-
6360	506408.84	2275687.77	Картометрический метод	1	-
6361	506426.11	2275677.23	Картометрический метод	1	-
6362	506428.57	2275675.42	Картометрический метод	1	-
6363	506431.74	2275673.14	Картометрический метод	1	-
6364	506435.77	2275670.75	Картометрический метод	1	-
6365	506439.71	2275668.32	Картометрический метод	1	-
6366	506444.99	2275665.43	Картометрический метод	1	-
6367	506464.15	2275654.63	Картометрический метод	1	-
6368	506480.03	2275643.61	Картометрический метод	1	-
6369	506489.33	2275637.94	Картометрический метод	1	-
6370	506492.67	2275636.09	Картометрический метод	1	-
6371	506495.19	2275634.56	Картометрический метод	1	-
6372	506497.26	2275633.36	Картометрический метод	1	-
6373	506497.17	2275633.23	Картометрический	1	-

Сведения о местоположении границ объекта

1. Система координат МСК-45, зона 2

2. Сведения о характерных точках границ объекта

Обозначение характерных точек границ	Координаты, м		Метод определения координат характерной точки	Средняя квадратическая погрешность положения характерной точки (M _t), м	Описание обозначения точки на местности (при наличии)
	X	Y			
			метод		
6374	506500.34	2275631.58	Картометрический метод	1	-
6375	506503.33	2275630.05	Картометрический метод	1	-
6376	506508.00	2275627.25	Картометрический метод	1	-
6377	506512.45	2275624.52	Картометрический метод	1	-
6378	506514.55	2275623.15	Картометрический метод	1	-
6379	506532.29	2275611.70	Картометрический метод	1	-
6380	506544.04	2275604.05	Картометрический метод	1	-
6381	506572.70	2275586.64	Картометрический метод	1	-
6382	506590.73	2275575.65	Картометрический метод	1	-
6383	506578.27	2275554.87	Картометрический метод	1	-
6384	506574.80	2275549.12	Картометрический метод	1	-
6385	506570.17	2275541.64	Картометрический метод	1	-
6386	506565.15	2275533.50	Картометрический метод	1	-
6387	506561.20	2275527.37	Картометрический метод	1	-
6388	506557.40	2275520.87	Картометрический метод	1	-
6389	506546.43	2275503.08	Картометрический метод	1	-
6390	506544.92	2275500.79	Картометрический метод	1	-
6391	506532.82	2275478.71	Картометрический метод	1	-
6392	506511.21	2275491.66	Картометрический метод	1	-
6393	506501.64	2275497.27	Картометрический метод	1	-
6394	506489.62	2275503.53	Картометрический метод	1	-
6395	506472.54	2275513.92	Картометрический метод	1	-
6396	506469.38	2275515.96	Картометрический метод	1	-
6397	506461.34	2275520.85	Картометрический метод	1	-
6398	506460.09	2275521.86	Картометрический метод	1	-

Сведения о местоположении границ объекта					
1. Система координат МСК-45, зона 2					
2. Сведения о характерных точках границ объекта					
Обозначение характерных точек границ	Координаты, м		Метод определения координат характерной точки	Средняя квадратическая погрешность положения характерной точки (M _t), м	Описание обозначения точки на местности (при наличии)
	X	Y			
6399	506457.37	2275523.60	Картометрический метод	1	-
6400	506456.27	2275524.29	Картометрический метод	1	-
6401	506438.76	2275534.96	Картометрический метод	1	-
6402	506434.78	2275537.13	Картометрический метод	1	-
6403	506432.32	2275538.64	Картометрический метод	1	-
6404	506428.46	2275540.86	Картометрический метод	1	-
6405	506424.66	2275543.07	Картометрический метод	1	-
6406	506418.20	2275547.26	Картометрический метод	1	-
6407	506397.18	2275559.27	Картометрический метод	1	-
6408	506378.36	2275571.22	Картометрический метод	1	-
6409	506361.61	2275581.44	Картометрический метод	1	-
6410	506358.07	2275583.42	Картометрический метод	1	-
6411	506354.27	2275585.65	Картометрический метод	1	-
6412	506351.32	2275587.37	Картометрический метод	1	-
6413	506344.06	2275590.96	Картометрический метод	1	-
6414	506337.68	2275595.06	Картометрический метод	1	-
6415	506331.89	2275598.41	Картометрический метод	1	-
6416	506323.73	2275603.36	Картометрический метод	1	-
6417	506319.10	2275606.26	Картометрический метод	1	-
6418	506312.04	2275610.61	Картометрический метод	1	-
6419	506307.33	2275613.10	Картометрический метод	1	-
6420	506301.23	2275616.99	Картометрический метод	1	-
6421	506297.58	2275619.35	Картометрический метод	1	-
6422	506293.92	2275621.72	Картометрический метод	1	-
6423	506290.51	2275623.93	Картометрический метод	1	-
6424	506267.65	2275636.89	Картометрический	1	-

Сведения о местоположении границ объекта					
1. Система координат МСК-45, зона 2					
2. Сведения о характерных точках границ объекта					
Обозначение характерных точек границ	Координаты, м		Метод определения координат характерной точки	Средняя квадратическая погрешность положения характерной точки (M _t), м	Описание обозначения точки на местности (при наличии)
	X	Y			
			метод		
6425	506291.35	2275675.82	Картометрический метод	1	-
6426	506292.58	2275677.72	Картометрический метод	1	-
6427	506293.22	2275677.35	Картометрический метод	1	-
6428	506296.14	2275681.83	Картометрический метод	1	-
6429	506300.34	2275689.16	Картометрический метод	1	-
6430	506304.23	2275695.78	Картометрический метод	1	-
6431	506308.57	2275703.04	Картометрический метод	1	-
6432	506311.21	2275707.45	Картометрический метод	1	-
6433	506312.82	2275710.15	Картометрический метод	1	-
6434	506315.78	2275715.25	Картометрический метод	1	-
6435	506317.19	2275717.66	Картометрический метод	1	-
6436	506320.18	2275722.65	Картометрический метод	1	-
6437	506322.47	2275726.53	Картометрический метод	1	-
6438	506324.88	2275730.70	Картометрический метод	1	-
6439	506326.22	2275733.00	Картометрический метод	1	-
6349	506328.50	2275736.87	Картометрический метод	1	-
					-
6440	512739.65	2275773.96	Картометрический метод	1	-
6441	512755.81	2275743.17	Картометрический метод	1	-
6442	512772.18	2275711.94	Картометрический метод	1	-
6443	512731.10	2275694.23	Картометрический метод	1	-
6444	512727.95	2275698.56	Картометрический метод	1	-
6445	512688.88	2275683.22	Картометрический метод	1	-
6446	512642.92	2275664.67	Картометрический метод	1	-
6447	512645.79	2275657.46	Картометрический метод	1	-
6448	512604.22	2275639.54	Картометрический	1	-

Сведения о местоположении границ объекта					
1. Система координат МСК-45, зона 2					
2. Сведения о характерных точках границ объекта					
Обозначение характерных точек границ	Координаты, м		Метод определения координат характерной точки	Средняя квадратическая погрешность положения характерной точки (M _t), м	Описание обозначения точки на местности (при наличии)
	X	Y			
			метод		
6449	512562.67	2275621.62	Картометрический метод	1	-
6450	512515.15	2275601.13	Картометрический метод	1	-
6451	512495.32	2275592.60	Картометрический метод	1	-
6452	512461.96	2275600.23	Картометрический метод	1	-
6453	512415.61	2275610.86	Картометрический метод	1	-
6454	512402.37	2275636.67	Картометрический метод	1	-
6455	512438.81	2275655.35	Картометрический метод	1	-
6456	512440.60	2275656.27	Картометрический метод	1	-
6457	512443.54	2275657.79	Картометрический метод	1	-
6458	512486.24	2275673.52	Картометрический метод	1	-
6459	512537.57	2275692.44	Картометрический метод	1	-
6460	512578.39	2275707.49	Картометрический метод	1	-
6461	512619.52	2275722.65	Картометрический метод	1	-
6462	512664.52	2275739.87	Картометрический метод	1	-
6463	512707.00	2275756.27	Картометрический метод	1	-
6440	512739.65	2275773.96	Картометрический метод	1	-
					-
6464	506261.59	2275777.21	Картометрический метод	1	-
6465	506278.86	2275766.75	Картометрический метод	1	-
6466	506282.94	2275764.22	Геодезический метод	0.1	-
6467	506286.40	2275762.11	Картометрический метод	1	-
6468	506288.32	2275760.91	Картометрический метод	1	-
6469	506291.38	2275759.04	Картометрический метод	1	-
6470	506296.64	2275755.82	Картометрический метод	1	-
6471	506306.37	2275749.99	Геодезический метод	0.1	-
6472	506303.44	2275745.12	Картометрический метод	1	-
6473	506300.67	2275740.34	Картометрический	1	-

Сведения о местоположении границ объекта					
1. Система координат МСК-45, зона 2					
2. Сведения о характерных точках границ объекта					
Обозначение характерных точек границ	Координаты, м		Метод определения координат характерной точки	Средняя квадратическая погрешность положения характерной точки (M _t), м	Описание обозначения точки на местности (при наличии)
	X	Y			
			метод		
6474	506295.87	2275732.20	Картометрический метод	1	-
6475	506286.17	2275716.47	Картометрический метод	1	-
6476	506284.24	2275713.16	Картометрический метод	1	-
6477	506280.29	2275706.48	Картометрический метод	1	-
6478	506279.24	2275704.63	Картометрический метод	1	-
6479	506277.42	2275701.59	Картометрический метод	1	-
6480	506275.96	2275699.17	Картометрический метод	1	-
6481	506266.19	2275682.77	Картометрический метод	1	-
6482	506262.26	2275676.17	Картометрический метод	1	-
6483	506259.83	2275672.12	Картометрический метод	1	-
6484	506256.52	2275666.54	Картометрический метод	1	-
6485	506255.05	2275664.14	Картометрический метод	1	-
6486	506252.31	2275659.92	Картометрический метод	1	-
6487	506250.79	2275657.45	Геодезический метод	0.1	-
6488	506246.51	2275650.43	Картометрический метод	1	-
6489	506243.57	2275652.27	Картометрический метод	1	-
6490	506239.53	2275654.87	Картометрический метод	1	-
6491	506235.12	2275656.99	Картометрический метод	1	-
6492	506228.39	2275661.07	Картометрический метод	1	-
6493	506219.64	2275666.47	Картометрический метод	1	-
6494	506202.24	2275676.50	Картометрический метод	1	-
6495	506216.96	2275700.58	Картометрический метод	1	-
6496	506219.07	2275704.03	Картометрический метод	1	-
6497	506219.30	2275705.05	Картометрический метод	1	-
6498	506224.78	2275714.35	Картометрический метод	1	-
6499	506227.49	2275719.10	Картометрический	1	-

Сведения о местоположении границ объекта					
1. Система координат МСК-45, зона 2					
2. Сведения о характерных точках границ объекта					
Обозначение характерных точек границ	Координаты, м		Метод определения координат характерной точки	Средняя квадратическая погрешность положения характерной точки (M _t), м	Описание обозначения точки на местности (при наличии)
	X	Y			
			метод		
6500	506230.27	2275723.92	Картометрический метод	1	-
6501	506232.28	2275727.40	Картометрический метод	1	-
6502	506236.11	2275733.72	Картометрический метод	1	-
6503	506238.39	2275737.91	Картометрический метод	1	-
6464	506261.59	2275777.21	Картометрический метод	1	-
					-
6504	507186.26	2275797.96	Геодезический метод	0.1	-
6505	507191.06	2275793.89	Картометрический метод	1	-
6506	507195.34	2275797.93	Картометрический метод	1	-
6507	507212.41	2275790.73	Картометрический метод	1	-
6508	507252.92	2275782.95	Геодезический метод	0.1	Долговременный межевой знак
6509	507264.58	2275780.88	Картометрический метод	1	-
6510	507256.63	2275700.35	Картометрический метод	1	-
6511	507256.30	2275682.63	Картометрический метод	1	-
6512	507256.19	2275665.30	Геодезический метод	0.1	-
6513	507255.73	2275648.01	Геодезический метод	0.1	-
6514	507257.74	2275647.96	Геодезический метод	0.1	-
6515	507257.31	2275631.83	Геодезический метод	0.1	-
6516	507255.32	2275631.87	Геодезический метод	0.1	-
6517	507254.98	2275615.68	Картометрический метод	1	-
6518	507254.47	2275598.95	Картометрический метод	1	-
6519	507248.45	2275599.09	Картометрический метод	1	-
6520	507246.72	2275578.00	Картометрический метод	1	-
6521	507253.23	2275575.60	Геодезический метод	0.1	-
6522	507252.28	2275563.36	Картометрический метод	1	-
6523	507253.61	2275563.11	Геодезический метод	0.1	-
6524	507257.64	2275562.36	Геодезический метод	0.1	-
6525	507267.75	2275559.95	Геодезический метод	0.1	-
6526	507265.54	2275549.38	Геодезический метод	0.1	-
6527	507259.47	2275548.20	Геодезический метод	0.1	-
6528	507260.20	2275545.33	Геодезический метод	0.1	-
6529	507252.30	2275545.66	Геодезический метод	0.1	-

Сведения о местоположении границ объекта					
1. Система координат МСК-45, зона 2					
2. Сведения о характерных точках границ объекта					
Обозначение характерных точек границ	Координаты, м		Метод определения координат характерной точки	Средняя квадратическая погрешность положения характерной точки (M _t), м	Описание обозначения точки на местности (при наличии)
	X	Y			
6530	507250.91	2275545.72	Геодезический метод	0.1	-
6531	507246.30	2275529.79	Картометрический метод	1	-
6532	507241.34	2275528.39	Геодезический метод	0.1	-
6533	507241.90	2275518.31	Картометрический метод	1	-
6534	507242.04	2275516.45	Геодезический метод	0.1	-
6535	507242.20	2275513.99	Геодезический метод	0.1	-
6536	507243.03	2275502.93	Геодезический метод	0.1	-
6537	507240.66	2275503.01	Картометрический метод	1	-
6538	507239.05	2275483.09	Картометрический метод	1	-
6539	507223.78	2275481.47	Геодезический метод	0.1	Долговременный межевой знак
6540	507203.91	2275479.52	Геодезический метод	0.1	Долговременный межевой знак
6541	507203.99	2275469.95	Геодезический метод	0.1	Долговременный межевой знак
6542	507224.70	2275471.51	Геодезический метод	0.1	Долговременный межевой знак
6543	507232.40	2275472.34	Картометрический метод	1	-
6544	507227.94	2275465.10	Картометрический метод	1	-
6545	507231.91	2275394.14	Картометрический метод	1	-
6546	507225.74	2275356.56	Картометрический метод	1	-
6547	507158.42	2275357.69	Картометрический метод	1	-
6548	507158.20	2275359.50	Картометрический метод	1	-
6549	507158.06	2275367.63	Картометрический метод	1	-
6550	507157.94	2275375.91	Картометрический метод	1	-
6551	507157.37	2275386.77	Геодезический метод	0.1	-
6552	507157.29	2275390.73	Геодезический метод	0.1	-
6553	507157.28	2275394.86	Геодезический метод	0.1	-
6554	507157.31	2275397.85	Геодезический метод	0.1	-
6555	507158.01	2275405.38	Геодезический метод	0.09	-
6556	507157.82	2275414.17	Геодезический метод	0.09	-
6557	507157.78	2275419.55	Геодезический метод	0.09	-
6558	507157.25	2275432.04	Геодезический метод	0.09	-
6559	507157.09	2275434.72	Геодезический метод	0.09	-
6560	507156.96	2275444.43	Геодезический метод	0.1	-
6561	507157.39	2275448.20	Геодезический метод	0.1	-
6562	507155.72	2275451.11	Геодезический метод	0.1	-

Сведения о местоположении границ объекта					
1. Система координат МСК-45, зона 2					
2. Сведения о характерных точках границ объекта					
Обозначение характерных точек границ	Координаты, м		Метод определения координат характерной точки	Средняя квадратическая погрешность положения характерной точки (M _t), м	Описание обозначения точки на местности (при наличии)
	X	Y			
6563	507155.67	2275453.87	Геодезический метод	0.1	-
6564	507155.58	2275458.40	Картометрический метод	1	-
6565	507155.47	2275464.63	Картометрический метод	1	-
6566	507155.38	2275467.90	Картометрический метод	1	-
6567	507152.55	2275482.57	Картометрический метод	1	-
6568	507152.65	2275505.55	Картометрический метод	1	-
6569	507156.10	2275505.72	Картометрический метод	1	-
6570	507156.22	2275510.83	Картометрический метод	1	-
6571	507156.33	2275515.97	Картометрический метод	1	-
6572	507156.38	2275519.43	Картометрический метод	1	-
6573	507156.60	2275529.32	Картометрический метод	1	-
6574	507157.65	2275545.87	Картометрический метод	1	-
6575	507161.50	2275554.34	Картометрический метод	1	-
6576	507161.28	2275578.96	Картометрический метод	1	-
6577	507151.73	2275579.70	Картометрический метод	1	-
6578	507150.73	2275556.69	Картометрический метод	1	-
6579	507138.80	2275556.61	Картометрический метод	1	-
6580	507139.00	2275545.52	Картометрический метод	1	-
6581	507140.79	2275540.84	Геодезический метод	0.1	-
6582	507140.36	2275537.64	Геодезический метод	0.1	-
6583	507139.61	2275528.81	Геодезический метод	0.2	-
6584	507139.25	2275524.74	Геодезический метод	0.2	-
6585	507138.61	2275515.64	Геодезический метод	0.2	-
6586	507138.41	2275512.90	Геодезический метод	0.1	-
6587	507137.25	2275489.53	Картометрический метод	1	-
6588	507119.15	2275491.67	Геодезический метод	0.1	-
6589	507116.32	2275492.37	Картометрический метод	1	-
6590	507109.69	2275493.15	Картометрический метод	1	-
6591	507102.56	2275494.01	Картометрический метод	1	-

Сведения о местоположении границ объекта					
1. Система координат МСК-45, зона 2					
2. Сведения о характерных точках границ объекта					
Обозначение характерных точек границ	Координаты, м		Метод определения координат характерной точки	Средняя квадратическая погрешность положения характерной точки (M _t), м	Описание обозначения точки на местности (при наличии)
	X	Y			
6592	507099.67	2275494.59	Геодезический метод	0.1	Долговременный межевой знак
6593	507094.32	2275495.49	Геодезический метод	0.1	Долговременный межевой знак
6594	507087.91	2275496.50	Геодезический метод	0.1	Долговременный межевой знак
6595	507085.37	2275496.67	Геодезический метод	0.1	Долговременный межевой знак
6596	507082.57	2275497.02	Геодезический метод	0.1	Долговременный межевой знак
6597	507078.80	2275497.61	Геодезический метод	0.1	Долговременный межевой знак
6598	507077.58	2275497.68	Картометрический метод	1	-
6599	507069.29	2275498.61	Картометрический метод	1	-
6600	507064.66	2275499.32	Картометрический метод	1	-
6601	507036.53	2275503.05	Картометрический метод	1	-
6602	507037.11	2275507.14	Картометрический метод	1	-
6603	507037.69	2275511.21	Картометрический метод	1	-
6604	507038.55	2275520.34	Геодезический метод	0.1	-
6605	507039.16	2275525.66	Геодезический метод	0.1	-
6606	507039.91	2275530.02	Геодезический метод	0.1	-
6607	507042.39	2275547.51	Геодезический метод	0.1	-
6608	507043.35	2275555.69	Геодезический метод	0.1	-
6609	507043.90	2275559.62	Геодезический метод	0.1	-
6610	507044.57	2275564.18	Геодезический метод	0.1	-
6611	507045.34	2275568.63	Геодезический метод	0.1	-
6612	507046.93	2275578.53	Геодезический метод	0.1	-
6613	507048.06	2275584.48	Геодезический метод	0.1	-
6614	507049.44	2275592.61	Геодезический метод	0.1	-
6615	507055.58	2275639.93	Картометрический метод	1	-
6616	507054.24	2275640.05	Картометрический метод	1	-
6617	507051.51	2275638.97	Картометрический метод	1	-
6618	507049.45	2275642.16	Картометрический метод	1	-
6619	507051.23	2275648.70	Картометрический метод	1	-
6620	507053.09	2275652.61	Картометрический метод	1	-
6621	507056.58	2275667.37	Картометрический метод	1	-
6622	507057.60	2275679.92	Картометрический	1	-

Сведения о местоположении границ объекта					
1. Система координат МСК-45, зона 2					
2. Сведения о характерных точках границ объекта					
Обозначение характерных точек границ	Координаты, м		Метод определения координат характерной точки	Средняя квадратическая погрешность положения характерной точки (M _t), м	Описание обозначения точки на местности (при наличии)
	X	Y			
			метод		
6623	507063.68	2275680.31	Картометрический метод	1	-
6624	507064.29	2275682.13	Картометрический метод	1	-
6625	507068.33	2275702.46	Картометрический метод	1	-
6626	507072.71	2275734.80	Картометрический метод	1	-
6627	507078.45	2275754.53	Картометрический метод	1	-
6628	507114.24	2275748.84	Картометрический метод	1	-
6629	507120.66	2275747.67	Картометрический метод	1	-
6630	507122.61	2275747.08	Картометрический метод	1	-
6631	507122.76	2275748.82	Картометрический метод	1	-
6632	507128.37	2275748.02	Картометрический метод	1	-
6633	507131.24	2275751.64	Картометрический метод	1	-
6634	507134.59	2275751.96	Картометрический метод	1	-
6635	507137.73	2275751.26	Картометрический метод	1	-
6636	507155.03	2275767.84	Картометрический метод	1	-
6637	507175.89	2275787.32	Геодезический метод	0.1	-
6638	507180.04	2275791.11	Геодезический метод	0.1	-
6504	507186.26	2275797.96	Геодезический метод	0.1	-
					-
6639	508313.69	2275801.93	Картометрический метод	1	-
6640	508315.72	2275801.52	Картометрический метод	1	-
6641	508343.72	2275796.01	Картометрический метод	1	-
6642	508365.52	2275791.76	Картометрический метод	1	-
6643	508368.59	2275791.14	Картометрический метод	1	-
6644	508370.90	2275790.60	Картометрический метод	1	-
6645	508377.81	2275789.01	Картометрический метод	1	-
6646	508381.48	2275788.19	Картометрический метод	1	-
6647	508385.45	2275787.32	Картометрический метод	1	-

Сведения о местоположении границ объекта					
1. Система координат МСК-45, зона 2					
2. Сведения о характерных точках границ объекта					
Обозначение характерных точек границ	Координаты, м		Метод определения координат характерной точки	Средняя квадратическая погрешность положения характерной точки (M _t), м	Описание обозначения точки на местности (при наличии)
	X	Y			
6648	508386.81	2275787.44	Картометрический метод	1	-
6649	508394.98	2275785.96	Картометрический метод	1	-
6650	508396.84	2275785.36	Картометрический метод	1	-
6651	508399.81	2275784.61	Картометрический метод	1	-
6652	508411.54	2275781.85	Картометрический метод	1	-
6653	508414.65	2275781.29	Картометрический метод	1	-
6654	508423.22	2275779.49	Картометрический метод	1	-
6655	508421.32	2275770.58	Картометрический метод	1	-
6656	508420.82	2275768.43	Картометрический метод	1	-
6657	508420.01	2275764.24	Картометрический метод	1	-
6658	508417.98	2275754.35	Картометрический метод	1	-
6659	508417.28	2275751.22	Картометрический метод	1	-
6660	508415.62	2275743.51	Картометрический метод	1	-
6661	508413.85	2275734.36	Картометрический метод	1	-
6662	508413.14	2275731.17	Картометрический метод	1	-
6663	508412.71	2275729.17	Картометрический метод	1	-
6664	508412.26	2275728.96	Картометрический метод	1	-
6665	508410.93	2275721.53	Картометрический метод	1	-
6666	508411.20	2275721.35	Картометрический метод	1	-
6667	508410.48	2275717.56	Картометрический метод	1	-
6668	508407.18	2275702.81	Картометрический метод	1	-
6669	508405.59	2275695.10	Картометрический метод	1	-
6670	508405.13	2275692.90	Картометрический метод	1	-
6671	508404.03	2275687.92	Картометрический метод	1	-
6672	508402.10	2275676.96	Картометрический метод	1	-
6673	508398.81	2275659.70	Картометрический	1	-

Сведения о местоположении границ объекта

1. Система координат МСК-45, зона 2

2. Сведения о характерных точках границ объекта

Обозначение характерных точек границ	Координаты, м		Метод определения координат характерной точки	Средняя квадратическая погрешность положения характерной точки (M _t), м	Описание обозначения точки на местности (при наличии)
	X	Y			
			метод		
6674	508390.20	2275617.99	Картометрический метод	1	-
6675	508373.91	2275621.39	Картометрический метод	1	-
6676	508353.49	2275625.21	Картометрический метод	1	-
6677	508351.54	2275625.65	Картометрический метод	1	-
6678	508352.48	2275648.50	Картометрический метод	1	-
6679	508352.79	2275652.22	Картометрический метод	1	-
6680	508344.39	2275653.79	Картометрический метод	1	-
6681	508344.69	2275656.28	Картометрический метод	1	-
6682	508341.99	2275660.55	Картометрический метод	1	-
6683	508343.70	2275673.07	Картометрический метод	1	-
6684	508343.52	2275673.15	Картометрический метод	1	-
6685	508338.97	2275673.65	Картометрический метод	1	-
6686	508335.70	2275671.34	Картометрический метод	1	-
6687	508325.82	2275655.69	Картометрический метод	1	-
6688	508313.44	2275657.11	Картометрический метод	1	-
6689	508310.05	2275657.70	Картометрический метод	1	-
6690	508307.29	2275658.81	Картометрический метод	1	-
6691	508300.22	2275659.85	Картометрический метод	1	-
6692	508300.59	2275662.08	Картометрический метод	1	-
6693	508286.33	2275664.48	Картометрический метод	1	-
6694	508290.19	2275683.08	Картометрический метод	1	-
6695	508290.83	2275686.49	Картометрический метод	1	-
6696	508291.90	2275691.23	Картометрический метод	1	-
6697	508292.36	2275694.41	Картометрический метод	1	-
6698	508293.38	2275699.33	Картометрический метод	1	-

Сведения о местоположении границ объекта					
1. Система координат МСК-45, зона 2					
2. Сведения о характерных точках границ объекта					
Обозначение характерных точек границ	Координаты, м		Метод определения координат характерной точки	Средняя квадратическая погрешность положения характерной точки (M _t), м	Описание обозначения точки на местности (при наличии)
	X	Y			
6699	508295.08	2275707.96	Картометрический метод	1	-
6700	508295.60	2275711.82	Картометрический метод	1	-
6701	508300.86	2275738.23	Картометрический метод	1	-
6702	508302.48	2275746.47	Картометрический метод	1	-
6703	508306.78	2275767.41	Картометрический метод	1	-
6704	508307.94	2275773.41	Картометрический метод	1	-
6639	508313.69	2275801.93	Картометрический метод	1	-
					-
6705	509995.54	2275809.03	Картометрический метод	1	-
6706	509998.40	2275808.44	Картометрический метод	1	-
6707	510019.18	2275805.24	Картометрический метод	1	-
6708	510021.69	2275805.02	Картометрический метод	1	-
6709	510027.71	2275803.91	Картометрический метод	1	-
6710	510038.43	2275802.40	Картометрический метод	1	-
6711	510041.75	2275801.75	Картометрический метод	1	-
6712	510041.69	2275801.55	Картометрический метод	1	-
6713	510046.66	2275800.89	Картометрический метод	1	-
6714	510051.29	2275800.08	Картометрический метод	1	-
6715	510056.00	2275799.25	Картометрический метод	1	-
6716	510060.25	2275798.54	Картометрический метод	1	-
6717	510063.15	2275798.02	Картометрический метод	1	-
6718	510066.13	2275797.54	Картометрический метод	1	-
6719	510070.22	2275796.63	Картометрический метод	1	-
6720	510078.14	2275795.27	Картометрический метод	1	-
6721	510086.10	2275793.97	Картометрический метод	1	-
6722	510087.42	2275793.60	Картометрический метод	1	-

Сведения о местоположении границ объекта					
1. Система координат МСК-45, зона 2					
2. Сведения о характерных точках границ объекта					
Обозначение характерных точек границ	Координаты, м		Метод определения координат характерной точки	Средняя квадратическая погрешность положения характерной точки (M _t), м	Описание обозначения точки на местности (при наличии)
	X	Y			
6723	510095.50	2275792.33	Картометрический метод	1	-
6724	510103.16	2275791.04	Картометрический метод	1	-
6725	510105.82	2275790.54	Картометрический метод	1	-
6726	510106.46	2275790.39	Картометрический метод	1	-
6727	510109.44	2275789.88	Картометрический метод	1	-
6728	510114.61	2275788.89	Картометрический метод	1	-
6729	510118.29	2275788.30	Картометрический метод	1	-
6730	510122.04	2275787.66	Картометрический метод	1	-
6731	510129.10	2275786.51	Картометрический метод	1	-
6732	510133.21	2275785.92	Картометрический метод	1	-
6733	510169.28	2275781.34	Картометрический метод	1	-
6734	510191.02	2275777.52	Картометрический метод	1	-
6735	510190.76	2275775.93	Картометрический метод	1	-
6736	510189.73	2275766.83	Картометрический метод	1	-
6737	510188.66	2275759.46	Картометрический метод	1	-
6738	510188.54	2275754.55	Картометрический метод	1	-
6739	510186.95	2275738.19	Картометрический метод	1	-
6740	510186.73	2275736.09	Картометрический метод	1	-
6741	510185.97	2275728.47	Картометрический метод	1	-
6742	510182.29	2275728.81	Картометрический метод	1	-
6743	510175.34	2275729.42	Картометрический метод	1	-
6744	510166.71	2275730.08	Картометрический метод	1	-
6745	510166.74	2275730.49	Картометрический метод	1	-
6746	510163.73	2275730.67	Картометрический метод	1	-
6747	510162.15	2275730.74	Картометрический метод	1	-
6748	510162.10	2275730.31	Картометрический	1	-

Сведения о местоположении границ объекта					
1. Система координат МСК-45, зона 2					
2. Сведения о характерных точках границ объекта					
Обозначение характерных точек границ	Координаты, м		Метод определения координат характерной точки	Средняя квадратическая погрешность положения характерной точки (M _t), м	Описание обозначения точки на местности (при наличии)
	X	Y			
			метод		
6749	510160.02	2275730.45	Картометрический метод	1	-
6750	510151.77	2275731.36	Картометрический метод	1	-
6751	510151.02	2275731.04	Картометрический метод	1	-
6752	510146.38	2275731.41	Картометрический метод	1	-
6753	510146.42	2275731.97	Картометрический метод	1	-
6754	510143.22	2275732.34	Картометрический метод	1	-
6755	510142.43	2275732.38	Картометрический метод	1	-
6756	510132.68	2275732.86	Картометрический метод	1	-
6757	510127.57	2275733.57	Картометрический метод	1	-
6758	510120.61	2275734.29	Картометрический метод	1	-
6759	510099.40	2275736.00	Картометрический метод	1	-
6760	510096.82	2275736.16	Картометрический метод	1	-
6761	510090.25	2275736.51	Картометрический метод	1	-
6762	510087.70	2275736.72	Картометрический метод	1	-
6763	510076.73	2275737.61	Картометрический метод	1	-
6764	510069.74	2275738.19	Картометрический метод	1	-
6765	510061.32	2275738.94	Картометрический метод	1	-
6766	510054.86	2275739.19	Картометрический метод	1	-
6767	510054.87	2275739.47	Картометрический метод	1	-
6768	510054.68	2275739.51	Картометрический метод	1	-
6769	510051.34	2275739.89	Картометрический метод	1	-
6770	510044.32	2275740.50	Картометрический метод	1	-
6771	510035.34	2275741.08	Картометрический метод	1	-
6772	510031.92	2275741.51	Картометрический метод	1	-
6773	510030.46	2275744.97	Картометрический метод	1	-

Сведения о местоположении границ объекта					
1. Система координат МСК-45, зона 2					
2. Сведения о характерных точках границ объекта					
Обозначение характерных точек границ	Координаты, м		Метод определения координат характерной точки	Средняя квадратическая погрешность положения характерной точки (M _t), м	Описание обозначения точки на местности (при наличии)
	X	Y			
6774	510024.42	2275755.19	Картометрический метод	1	-
6775	510014.39	2275774.02	Картометрический метод	1	-
6776	509995.00	2275805.30	Картометрический метод	1	-
6705	509995.54	2275809.03	Картометрический метод	1	-
					-
6777	506629.13	2275816.32	Картометрический метод	1	-
6778	506653.48	2275802.09	Геодезический метод	0.09	Долговременный межевой знак
6779	506660.63	2275798.30	Геодезический метод	0.09	Долговременный межевой знак
6780	506665.07	2275795.87	Картометрический метод	1	-
6781	506691.67	2275779.96	Геодезический метод	0.1	-
6782	506695.55	2275777.64	Картометрический метод	1	-
6783	506698.50	2275775.86	Геодезический метод	0.1	-
6784	506714.41	2275766.35	Картометрический метод	1	-
6785	506716.29	2275765.20	Геодезический метод	0.1	-
6786	506724.56	2275760.16	Геодезический метод	0.1	-
6787	506726.76	2275758.81	Геодезический метод	0.2	-
6788	506729.16	2275757.36	Геодезический метод	0.2	-
6789	506766.60	2275735.50	Геодезический метод	0.2	-
6790	506770.06	2275733.50	Геодезический метод	0.2	-
6791	506757.45	2275714.81	Геодезический метод	0.2	-
6792	506755.53	2275712.49	Геодезический метод	0.2	-
6793	506755.56	2275712.23	Геодезический метод	0.2	-
6794	506753.91	2275710.23	Геодезический метод	0.2	-
6795	506752.11	2275708.99	Геодезический метод	0.2	-
6796	506748.34	2275707.93	Геодезический метод	0.2	-
6797	506742.84	2275710.24	Геодезический метод	0.2	-
6798	506740.24	2275711.63	Геодезический метод	0.2	-
6799	506721.03	2275720.33	Геодезический метод	0.2	-
6800	506713.34	2275724.24	Геодезический метод	0.2	-
6801	506699.55	2275733.84	Геодезический метод	0.2	-
6802	506700.14	2275735.49	Геодезический метод	0.1	-
6803	506689.73	2275741.81	Геодезический метод	0.1	-
6804	506691.21	2275743.99	Геодезический метод	0.1	-
6805	506685.44	2275747.17	Геодезический метод	0.1	-
6806	506683.46	2275743.57	Геодезический метод	0.1	-
6807	506675.60	2275747.93	Картометрический метод	1	-
6808	506649.94	2275763.01	Геодезический метод	0.09	-
6809	506644.48	2275753.34	Геодезический метод	0.09	-

Сведения о местоположении границ объекта					
1. Система координат МСК-45, зона 2					
2. Сведения о характерных точках границ объекта					
Обозначение характерных точек границ	Координаты, м		Метод определения координат характерной точки	Средняя квадратическая погрешность положения характерной точки (M _t), м	Описание обозначения точки на местности (при наличии)
	X	Y			
6810	506646.21	2275752.29	Геодезический метод	0.1	-
6811	506645.83	2275751.55	Геодезический метод	0.1	-
6812	506649.01	2275749.82	Картометрический метод	1	-
6813	506654.81	2275746.78	Геодезический метод	0.1	-
6814	506654.32	2275745.86	Картометрический метод	1	-
6815	506655.93	2275744.98	Геодезический метод	0.1	-
6816	506662.72	2275741.12	Геодезический метод	0.1	-
6817	506668.94	2275737.76	Геодезический метод	0.1	-
6818	506661.07	2275724.03	Геодезический метод	0.1	-
6819	506652.95	2275710.79	Геодезический метод	0.1	-
6820	506647.06	2275701.35	Геодезический метод	0.1	-
6821	506644.97	2275702.72	Геодезический метод	0.1	-
6822	506641.61	2275705.19	Геодезический метод	0.1	-
6823	506638.16	2275707.24	Геодезический метод	0.1	-
6824	506635.04	2275709.12	Картометрический метод	1	-
6825	506629.02	2275712.69	Геодезический метод	0.1	-
6826	506626.89	2275713.84	Геодезический метод	0.1	-
6827	506611.54	2275723.14	Геодезический метод	0.1	-
6828	506611.13	2275723.50	Геодезический метод	0.1	-
6829	506607.53	2275725.60	Геодезический метод	0.1	-
6830	506607.22	2275725.76	Геодезический метод	0.1	-
6831	506606.70	2275726.16	Геодезический метод	0.1	-
6832	506601.24	2275729.44	Геодезический метод	0.1	-
6833	506599.13	2275730.70	Геодезический метод	0.1	-
6834	506585.18	2275739.37	Картометрический метод	1	-
6835	506591.61	2275750.37	Геодезический метод	0.1	-
6836	506592.26	2275751.45	Картометрический метод	1	-
6837	506596.27	2275758.52	Геодезический метод	0.1	-
6838	506612.39	2275786.31	Картометрический метод	1	-
6839	506612.80	2275786.66	Геодезический метод	0.09	Долговременный межевой знак
6840	506614.70	2275789.81	Картометрический метод	1	-
6841	506623.82	2275807.11	Геодезический метод	0.09	Долговременный межевой знак
6777	506629.13	2275816.32	Картометрический метод	1	-
					-
6842	509352.33	2275823.40	Картометрический метод	1	-
6843	509367.24	2275820.06	Геодезический метод	0.09	-
6844	509375.87	2275818.38	Геодезический метод	0.09	-
6845	509428.48	2275806.04	Геодезический метод	0.1	-

Сведения о местоположении границ объекта					
1. Система координат МСК-45, зона 2					
2. Сведения о характерных точках границ объекта					
Обозначение характерных точек границ	Координаты, м		Метод определения координат характерной точки	Средняя квадратическая погрешность положения характерной точки (Mt), м	Описание обозначения точки на местности (при наличии)
	X	Y			
6846	509431.10	2275805.64	Геодезический метод	0.1	-
6847	509437.02	2275804.20	Геодезический метод	0.1	-
6848	509439.53	2275803.57	Геодезический метод	0.1	-
6849	509443.45	2275802.73	Геодезический метод	0.1	-
6850	509449.63	2275801.50	Геодезический метод	0.1	-
6851	509452.99	2275800.90	Геодезический метод	0.1	-
6852	509457.82	2275800.04	Геодезический метод	0.1	-
6853	509462.41	2275798.86	Геодезический метод	0.1	-
6854	509474.43	2275796.73	Картометрический метод	1	-
6855	509479.40	2275795.72	Картометрический метод	1	-
6856	509483.30	2275794.91	Картометрический метод	1	-
6857	509486.35	2275794.38	Картометрический метод	1	-
6858	509494.36	2275792.78	Картометрический метод	1	-
6859	509493.57	2275788.85	Картометрический метод	1	-
6860	509491.62	2275779.34	Картометрический метод	1	-
6861	509490.24	2275772.19	Геодезический метод	0.1	-
6862	509489.64	2275769.14	Геодезический метод	0.1	-
6863	509477.66	2275710.16	Геодезический метод	0.1	-
6864	509476.92	2275706.50	Геодезический метод	0.1	-
6865	509476.09	2275702.30	Геодезический метод	0.1	-
6866	509475.42	2275698.97	Геодезический метод	0.1	-
6867	509473.87	2275691.65	Картометрический метод	1	-
6868	509472.73	2275685.93	Картометрический метод	1	-
6869	509471.38	2275679.39	Картометрический метод	1	-
6870	509470.45	2275675.09	Геодезический метод	0.1	-
6871	509469.03	2275666.08	Геодезический метод	0.1	-
6872	509466.66	2275654.49	Геодезический метод	0.1	Долговременный межевой знак
6873	509461.85	2275629.04	Геодезический метод	0.1	-
6874	509461.21	2275629.16	Геодезический метод	0.1	-
6875	509460.09	2275623.53	Геодезический метод	0.1	-
6876	509459.11	2275618.62	Геодезический метод	0.1	-
6877	509454.38	2275593.21	Картометрический метод	1	-
6878	509454.19	2275592.24	Картометрический метод	1	-
6879	509419.18	2275600.30	Геодезический метод	0.1	-
6880	509400.65	2275604.42	Геодезический метод	0.1	-
6881	509400.81	2275604.86	Геодезический метод	0.1	-

Сведения о местоположении границ объекта					
1. Система координат МСК-45, зона 2					
2. Сведения о характерных точках границ объекта					
Обозначение характерных точек границ	Координаты, м		Метод определения координат характерной точки	Средняя квадратическая погрешность положения характерной точки (Mt), м	Описание обозначения точки на местности (при наличии)
	X	Y			
6882	509400.50	2275605.01	Геодезический метод	0.1	-
6883	509396.29	2275605.89	Геодезический метод	0.1	-
6884	509392.32	2275607.06	Геодезический метод	0.1	-
6885	509383.35	2275609.13	Геодезический метод	0.1	-
6886	509368.62	2275611.86	Геодезический метод	0.1	-
6887	509364.92	2275612.74	Геодезический метод	0.1	-
6888	509359.71	2275614.12	Геодезический метод	0.1	-
6889	509356.93	2275615.07	Геодезический метод	0.1	-
6890	509353.83	2275615.94	Геодезический метод	0.1	-
6891	509345.65	2275617.83	Геодезический метод	0.1	-
6892	509340.29	2275618.97	Геодезический метод	0.1	-
6893	509336.72	2275619.71	Геодезический метод	0.1	-
6894	509333.29	2275620.37	Геодезический метод	0.1	-
6895	509322.47	2275622.42	Геодезический метод	0.1	-
6896	509312.50	2275624.74	Геодезический метод	0.1	-
6897	509313.34	2275628.66	Геодезический метод	0.1	-
6898	509314.50	2275634.36	Геодезический метод	0.1	-
6899	509316.51	2275646.59	Геодезический метод	0.1	-
6900	509317.27	2275650.62	Геодезический метод	0.1	-
6901	509319.62	2275662.91	Геодезический метод	0.1	-
6902	509324.72	2275686.81	Геодезический метод	0.1	-
6903	509325.66	2275692.43	Геодезический метод	0.1	-
6904	509326.56	2275696.59	Геодезический метод	0.1	-
6905	509327.75	2275701.84	Геодезический метод	0.1	-
6906	509328.61	2275706.10	Геодезический метод	0.1	-
6907	509329.66	2275711.14	Картометрический метод	1	-
6908	509330.49	2275715.23	Картометрический метод	1	-
6909	509331.39	2275719.23	Картометрический метод	1	-
6910	509331.71	2275721.29	Картометрический метод	1	-
6911	509332.37	2275724.48	Геодезический метод	0.09	-
6912	509332.46	2275726.26	Геодезический метод	0.09	-
6913	509333.80	2275733.85	Геодезический метод	0.09	-
6914	509335.18	2275739.23	Геодезический метод	0.09	-
6915	509336.41	2275744.61	Геодезический метод	0.1	-
6916	509347.83	2275800.97	Геодезический метод	0.1	-
6917	509350.12	2275812.50	Геодезический метод	0.1	-
6918	509351.54	2275819.56	Геодезический метод	0.09	-
6842	509352.33	2275823.40	Картометрический метод	1	-
					-
6919	507091.34	2275827.11	Картометрический метод	1	-
6920	507101.40	2275825.35	Картометрический метод	1	-

Сведения о местоположении границ объекта					
1. Система координат МСК-45, зона 2					
2. Сведения о характерных точках границ объекта					
Обозначение характерных точек границ	Координаты, м		Метод определения координат характерной точки	Средняя квадратическая погрешность положения характерной точки (M _t), м	Описание обозначения точки на местности (при наличии)
	X	Y			
6921	507129.76	2275819.50	Картометрический метод	1	-
6922	507140.88	2275817.35	Картометрический метод	1	-
6923	507141.39	2275817.25	Картометрический метод	1	-
6924	507145.65	2275816.27	Картометрический метод	1	-
6925	507148.18	2275815.57	Картометрический метод	1	-
6926	507174.46	2275811.10	Картометрический метод	1	-
6927	507151.01	2275783.59	Картометрический метод	1	-
6928	507145.79	2275774.96	Картометрический метод	1	-
6929	507146.52	2275774.44	Картометрический метод	1	-
6930	507144.75	2275771.80	Картометрический метод	1	-
6931	507142.29	2275773.18	Картометрический метод	1	-
6932	507138.59	2275766.15	Картометрический метод	1	-
6933	507139.30	2275765.64	Картометрический метод	1	-
6934	507137.62	2275761.83	Картометрический метод	1	-
6935	507121.66	2275761.18	Картометрический метод	1	-
6936	507116.01	2275761.86	Картометрический метод	1	-
6937	507110.38	2275762.49	Картометрический метод	1	-
6938	507100.29	2275764.06	Картометрический метод	1	-
6939	507093.23	2275765.46	Картометрический метод	1	-
6940	507088.92	2275766.30	Картометрический метод	1	-
6941	507081.20	2275767.66	Картометрический метод	1	-
6942	507082.50	2275775.30	Картометрический метод	1	-
6943	507085.67	2275794.28	Геодезический метод	0.1	Долговременный межевой знак
6944	507086.77	2275801.69	Геодезический метод	0.1	Долговременный межевой знак
6945	507087.35	2275803.67	Геодезический метод	0.1	Долговременный межевой знак
6946	507087.77	2275805.28	Геодезический метод	0.1	Долговременный

Сведения о местоположении границ объекта					
1. Система координат МСК-45, зона 2					
2. Сведения о характерных точках границ объекта					
Обозначение характерных точек границ	Координаты, м		Метод определения координат характерной точки	Средняя квадратическая погрешность положения характерной точки (M _t), м	Описание обозначения точки на местности (при наличии)
	X	Y			
					межевой знак
6947	507088.05	2275806.25	Геодезический метод	0.1	Долговременный межевой знак
6948	507091.31	2275825.66	Картометрический метод	1	-
6919	507091.34	2275827.11	Картометрический метод	1	-
					-
6949	506204.37	2275831.62	Картометрический метод	1	-
6950	506211.55	2275830.33	Геодезический метод	0.1	-
6951	506217.23	2275825.50	Картометрический метод	1	-
6952	506219.06	2275822.55	Картометрический метод	1	-
6953	506218.93	2275816.35	Геодезический метод	0.1	-
6954	506217.15	2275813.67	Картометрический метод	1	-
6955	506222.53	2275811.06	Картометрический метод	1	-
6956	506250.43	2275797.49	Картометрический метод	1	-
6957	506244.93	2275787.47	Картометрический метод	1	-
6958	506240.95	2275780.55	Картометрический метод	1	-
6959	506234.81	2275769.83	Картометрический метод	1	-
6960	506233.66	2275767.96	Картометрический метод	1	-
6961	506229.00	2275760.49	Геодезический метод	0.1	-
6962	506223.99	2275752.43	Картометрический метод	1	-
6963	506222.17	2275749.83	Картометрический метод	1	-
6964	506221.06	2275748.04	Картометрический метод	1	-
6965	506216.92	2275741.04	Картометрический метод	1	-
6966	506214.04	2275735.98	Картометрический метод	1	-
6967	506203.72	2275718.64	Картометрический метод	1	-
6968	506202.79	2275717.09	Картометрический метод	1	-
6969	506200.29	2275712.84	Картометрический метод	1	-
6970	506196.15	2275706.06	Картометрический метод	1	-
6971	506193.69	2275701.25	Картометрический метод	1	-

Сведения о местоположении границ объекта					
1. Система координат МСК-45, зона 2					
2. Сведения о характерных точках границ объекта					
Обозначение характерных точек границ	Координаты, м		Метод определения координат характерной точки	Средняя квадратическая погрешность положения характерной точки (M _t), м	Описание обозначения точки на местности (при наличии)
	X	Y			
6972	506181.01	2275672.81	Картометрический метод	1	-
6973	506178.33	2275667.84	Картометрический метод	1	-
6974	506174.74	2275670.28	Картометрический метод	1	-
6975	506171.39	2275664.40	Картометрический метод	1	-
6976	506175.86	2275661.58	Картометрический метод	1	-
6977	506174.66	2275659.58	Картометрический метод	1	-
6978	506170.13	2275662.18	Картометрический метод	1	-
6979	506164.62	2275652.84	Картометрический метод	1	-
6980	506162.66	2275648.73	Картометрический метод	1	-
6981	506158.02	2275642.01	Картометрический метод	1	-
6982	506156.09	2275638.80	Картометрический метод	1	-
6983	506154.36	2275635.35	Картометрический метод	1	-
6984	506153.67	2275635.75	Картометрический метод	1	-
6985	506151.34	2275631.91	Картометрический метод	1	-
6986	506150.91	2275630.94	Картометрический метод	1	-
6987	506149.63	2275628.99	Картометрический метод	1	-
6988	506147.27	2275624.90	Картометрический метод	1	-
6989	506112.70	2275566.15	Картометрический метод	1	-
6990	506111.04	2275563.55	Картометрический метод	1	-
6991	506107.76	2275557.52	Картометрический метод	1	-
6992	506105.49	2275553.58	Картометрический метод	1	-
6993	506103.26	2275550.04	Картометрический метод	1	-
6994	506102.12	2275548.18	Картометрический метод	1	-
6995	506098.53	2275542.48	Картометрический метод	1	-
6996	506095.91	2275537.35	Картометрический метод	1	-
6997	506094.42	2275534.80	Картометрический	1	-

Сведения о местоположении границ объекта					
1. Система координат МСК-45, зона 2					
2. Сведения о характерных точках границ объекта					
Обозначение характерных точек границ	Координаты, м		Метод определения координат характерной точки	Средняя квадратическая погрешность положения характерной точки (M _t), м	Описание обозначения точки на местности (при наличии)
	X	Y			
			метод		
6998	506091.47	2275529.68	Картометрический метод	1	-
6999	506088.42	2275524.39	Картометрический метод	1	-
7000	506081.94	2275528.19	Картометрический метод	1	-
7001	506079.28	2275529.75	Картометрический метод	1	-
7002	506075.50	2275532.15	Картометрический метод	1	-
7003	506072.44	2275534.06	Картометрический метод	1	-
7004	506067.56	2275536.89	Картометрический метод	1	-
7005	506063.48	2275539.34	Картометрический метод	1	-
7006	506061.23	2275540.98	Картометрический метод	1	-
7007	506071.54	2275557.30	Картометрический метод	1	-
7008	506074.92	2275563.56	Картометрический метод	1	-
7009	506126.53	2275651.60	Картометрический метод	1	-
7010	506136.73	2275668.90	Картометрический метод	1	-
7011	506144.12	2275677.72	Картометрический метод	1	-
7012	506148.78	2275685.90	Картометрический метод	1	-
7013	506147.27	2275686.74	Картометрический метод	1	-
7014	506150.35	2275691.12	Картометрический метод	1	-
7015	506153.16	2275706.71	Картометрический метод	1	-
7016	506130.40	2275721.70	Картометрический метод	1	-
7017	506123.99	2275725.13	Картометрический метод	1	-
7018	506144.46	2275758.57	Картометрический метод	1	-
7019	506153.21	2275772.85	Картометрический метод	1	-
7020	506177.52	2275813.60	Картометрический метод	1	-
7021	506189.32	2275822.44	Геодезический метод	0.1	-
6949	506204.37	2275831.62	Картометрический метод	1	-
					-

Сведения о местоположении границ объекта					
1. Система координат МСК-45, зона 2					
2. Сведения о характерных точках границ объекта					
Обозначение характерных точек границ	Координаты, м		Метод определения координат характерной точки	Средняя квадратическая погрешность положения характерной точки (M _t), м	Описание обозначения точки на местности (при наличии)
	X	Y			
7022	506385.50	2275833.80	Картометрический метод	1	-
7023	506389.43	2275831.43	Картометрический метод	1	-
7024	506409.59	2275819.20	Картометрический метод	1	-
7025	506417.27	2275814.61	Картометрический метод	1	-
7026	506421.20	2275812.27	Картометрический метод	1	-
7027	506424.99	2275810.05	Картометрический метод	1	-
7028	506429.68	2275807.32	Картометрический метод	1	-
7029	506433.35	2275805.22	Картометрический метод	1	-
7030	506436.22	2275803.42	Картометрический метод	1	-
7031	506440.19	2275801.01	Картометрический метод	1	-
7032	506443.90	2275798.78	Картометрический метод	1	-
7033	506447.54	2275796.61	Картометрический метод	1	-
7034	506454.52	2275792.40	Картометрический метод	1	-
7035	506477.86	2275777.98	Картометрический метод	1	-
7036	506497.55	2275766.56	Картометрический метод	1	-
7037	506499.42	2275765.22	Картометрический метод	1	-
7038	506499.63	2275765.33	Картометрический метод	1	-
7039	506503.46	2275763.06	Картометрический метод	1	-
7040	506508.17	2275760.08	Картометрический метод	1	-
7041	506513.22	2275757.10	Картометрический метод	1	-
7042	506519.47	2275753.44	Картометрический метод	1	-
7043	506603.02	2275705.91	Картометрический метод	1	-
7044	506608.43	2275702.94	Геодезический метод	0.1	Долговременный межевой знак
7045	506608.05	2275702.12	Геодезический метод	0.1	Долговременный межевой знак
7046	506610.32	2275700.75	Геодезический метод	0.1	Долговременный межевой знак
7047	506623.50	2275692.82	Геодезический метод	0.1	Долговременный

Сведения о местоположении границ объекта					
1. Система координат МСК-45, зона 2					
2. Сведения о характерных точках границ объекта					
Обозначение характерных точек границ	Координаты, м		Метод определения координат характерной точки	Средняя квадратическая погрешность положения характерной точки (M _t), м	Описание обозначения точки на местности (при наличии)
	X	Y			
					межевой знак
7048	506627.03	2275690.76	Геодезический метод	0.1	Долговременный межевой знак
7049	506629.38	2275689.27	Геодезический метод	0.1	Долговременный межевой знак
7050	506630.77	2275692.30	Картометрический метод	1	-
7051	506657.67	2275677.20	Картометрический метод	1	-
7052	506656.27	2275666.14	Картометрический метод	1	-
7053	506635.58	2275632.39	Картометрический метод	1	-
7054	506633.23	2275633.85	Геодезический метод	0.1	-
7055	506631.43	2275630.92	Геодезический метод	0.1	Долговременный межевой знак
7056	506630.01	2275628.55	Геодезический метод	0.1	Долговременный межевой знак
7057	506625.29	2275620.68	Геодезический метод	0.1	Долговременный межевой знак
7058	506628.04	2275619.36	Картометрический метод	1	-
7059	506628.69	2275618.74	Геодезический метод	0.1	Долговременный межевой знак
7060	506625.29	2275613.15	Геодезический метод	0.1	Долговременный межевой знак
7061	506621.10	2275606.95	Геодезический метод	0.1	Долговременный межевой знак
7062	506618.99	2275603.90	Геодезический метод	0.1	Долговременный межевой знак
7063	506618.18	2275603.10	Геодезический метод	0.1	-
7064	506615.99	2275604.83	Геодезический метод	0.1	Долговременный межевой знак
7065	506612.88	2275599.98	Картометрический метод	1	-
7066	506607.94	2275592.36	Картометрический метод	1	-
7067	506602.45	2275595.87	Геодезический метод	0.1	Долговременный межевой знак
7068	506592.42	2275602.30	Картометрический метод	1	-
7069	506581.15	2275609.63	Геодезический метод	0.1	Долговременный межевой знак
7070	506576.13	2275613.76	Геодезический метод	0.1	-
7071	506573.89	2275615.11	Геодезический метод	0.1	-
7072	506573.08	2275613.81	Геодезический метод	0.1	-
7073	506556.70	2275623.91	Геодезический метод	0.1	-
7074	506459.49	2275682.31	Картометрический метод	1	-
7075	506455.79	2275684.42	Картометрический метод	1	-

Сведения о местоположении границ объекта					
1. Система координат МСК-45, зона 2					
2. Сведения о характерных точках границ объекта					
Обозначение характерных точек границ	Координаты, м		Метод определения координат характерной точки	Средняя квадратическая погрешность положения характерной точки (M _t), м	Описание обозначения точки на местности (при наличии)
	X	Y			
7076	506452.16	2275686.47	Картометрический метод	1	-
7077	506447.82	2275689.06	Картометрический метод	1	-
7078	506447.82	2275689.22	Картометрический метод	1	-
7079	506437.91	2275695.19	Картометрический метод	1	-
7080	506394.20	2275720.73	Картометрический метод	1	-
7081	506392.30	2275721.93	Картометрический метод	1	-
7082	506383.50	2275726.42	Картометрический метод	1	-
7083	506373.23	2275733.22	Картометрический метод	1	-
7084	506338.50	2275753.85	Картометрический метод	1	-
7085	506342.04	2275759.80	Картометрический метод	1	-
7086	506344.09	2275763.15	Картометрический метод	1	-
7087	506350.84	2275774.89	Картометрический метод	1	-
7088	506362.96	2275795.66	Картометрический метод	1	-
7089	506364.78	2275798.79	Картометрический метод	1	-
7090	506366.60	2275801.93	Картометрический метод	1	-
7091	506369.39	2275806.77	Картометрический метод	1	-
7092	506376.04	2275817.55	Картометрический метод	1	-
7093	506380.49	2275824.74	Картометрический метод	1	-
7094	506381.46	2275826.97	Картометрический метод	1	-
7022	506385.50	2275833.80	Картометрический метод	1	-
					-
7095	509285.55	2275839.08	Геодезический метод	0.1	Долговременный межевой знак
7096	509297.76	2275835.79	Геодезический метод	0.1	-
7097	509301.55	2275834.96	Геодезический метод	0.1	-
7098	509305.91	2275833.94	Геодезический метод	0.1	-
7099	509310.41	2275832.66	Геодезический метод	0.1	-
7100	509312.70	2275832.13	Геодезический метод	0.1	-
7101	509318.97	2275830.73	Геодезический метод	0.1	-
7102	509322.79	2275829.89	Картометрический метод	1	-

Сведения о местоположении границ объекта					
1. Система координат МСК-45, зона 2					
2. Сведения о характерных точках границ объекта					
Обозначение характерных точек границ	Координаты, м		Метод определения координат характерной точки	Средняя квадратическая погрешность положения характерной точки (M _t), м	Описание обозначения точки на местности (при наличии)
	X	Y			
7103	509328.52	2275829.18	Картометрический метод	1	-
7104	509324.60	2275812.38	Картометрический метод	1	-
7105	509319.24	2275787.10	Картометрический метод	1	-
7106	509318.10	2275783.65	Картометрический метод	1	-
7107	509317.72	2275781.41	Картометрический метод	1	-
7108	509316.85	2275777.42	Картометрический метод	1	-
7109	509316.04	2275773.40	Картометрический метод	1	-
7110	509314.99	2275767.55	Картометрический метод	1	-
7111	509314.95	2275766.98	Геодезический метод	0.09	-
7112	509315.29	2275766.93	Геодезический метод	0.09	-
7113	509315.02	2275765.54	Геодезический метод	0.09	-
7114	509314.13	2275761.38	Геодезический метод	0.09	-
7115	509313.49	2275756.85	Геодезический метод	0.09	-
7116	509312.40	2275750.94	Геодезический метод	0.09	-
7117	509311.43	2275748.22	Геодезический метод	0.09	-
7118	509310.80	2275744.78	Картометрический метод	1	-
7119	509309.71	2275739.87	Картометрический метод	1	-
7120	509309.07	2275737.76	Картометрический метод	1	-
7121	509308.35	2275733.66	Геодезический метод	0.1	-
7122	509306.22	2275725.14	Геодезический метод	0.1	Долговременный межевой знак
7123	509305.39	2275721.11	Геодезический метод	0.1	Долговременный межевой знак
7124	509304.46	2275717.01	Геодезический метод	0.1	Долговременный межевой знак
7125	509303.14	2275710.80	Геодезический метод	0.1	Долговременный межевой знак
7126	509302.58	2275708.72	Геодезический метод	0.1	Долговременный межевой знак
7127	509302.55	2275707.65	Геодезический метод	0.1	-
7128	509300.34	2275696.97	Геодезический метод	0.1	-
7129	509299.62	2275693.14	Геодезический метод	0.1	-
7130	509299.02	2275689.82	Геодезический метод	0.1	-
7131	509296.45	2275679.66	Картометрический метод	1	-
7132	509294.54	2275667.36	Геодезический метод	0.1	-
7133	509293.04	2275659.78	Геодезический метод	0.1	-
7134	509290.00	2275647.28	Геодезический метод	0.1	-
7135	509289.24	2275647.51	Геодезический метод	0.1	-

Сведения о местоположении границ объекта					
1. Система координат МСК-45, зона 2					
2. Сведения о характерных точках границ объекта					
Обозначение характерных точек границ	Координаты, м		Метод определения координат характерной точки	Средняя квадратическая погрешность положения характерной точки (M _t), м	Описание обозначения точки на местности (при наличии)
	X	Y			
7136	509286.62	2275634.31	Картометрический метод	1	-
7137	509285.97	2275630.15	Картометрический метод	1	-
7138	509282.65	2275630.73	Картометрический метод	1	-
7139	509279.41	2275631.25	Картометрический метод	1	-
7140	509261.96	2275634.80	Геодезический метод	0.1	-
7141	509259.75	2275635.20	Геодезический метод	0.3	-
7142	509255.85	2275635.87	Геодезический метод	0.3	-
7143	509252.14	2275636.58	Геодезический метод	0.3	-
7144	509242.76	2275638.41	Геодезический метод	0.3	-
7145	509237.11	2275639.71	Геодезический метод	0.3	-
7146	509231.51	2275641.04	Геодезический метод	0.3	-
7147	509204.31	2275647.53	Геодезический метод	0.1	-
7148	509211.53	2275676.58	Геодезический метод	0.1	-
7149	509229.43	2275672.49	Геодезический метод	0.1	-
7150	509229.23	2275671.64	Геодезический метод	0.1	-
7151	509235.09	2275670.35	Геодезический метод	0.1	-
7152	509237.28	2275669.67	Геодезический метод	0.1	-
7153	509234.60	2275658.25	Геодезический метод	0.1	-
7154	509239.45	2275657.61	Геодезический метод	0.1	-
7155	509241.79	2275657.25	Геодезический метод	0.1	-
7156	509242.47	2275660.48	Геодезический метод	0.1	-
7157	509253.26	2275658.02	Геодезический метод	0.1	-
7158	509254.98	2275657.62	Геодезический метод	0.1	-
7159	509255.28	2275658.86	Геодезический метод	0.1	-
7160	509265.76	2275656.75	Геодезический метод	0.1	-
7161	509266.86	2275663.64	Геодезический метод	0.1	-
7162	509267.02	2275664.49	Геодезический метод	0.1	-
7163	509266.38	2275664.60	Геодезический метод	0.1	-
7164	509268.21	2275672.86	Геодезический метод	0.1	-
7165	509268.46	2275672.82	Геодезический метод	0.1	-
7166	509269.09	2275677.57	Геодезический метод	0.1	-
7167	509269.25	2275678.37	Геодезический метод	0.1	-
7168	509270.39	2275684.64	Геодезический метод	0.1	-
7169	509270.22	2275687.06	Геодезический метод	0.1	-
7170	509270.87	2275694.01	Геодезический метод	0.1	-
7171	509270.16	2275694.89	Геодезический метод	0.1	-
7172	509270.32	2275696.84	Геодезический метод	0.1	-
7173	509271.25	2275700.42	Геодезический метод	0.1	-
7174	509272.15	2275701.99	Геодезический метод	0.1	-
7175	509272.61	2275703.48	Геодезический метод	0.1	-
7176	509272.98	2275704.58	Геодезический метод	0.1	-
7177	509273.54	2275707.55	Геодезический метод	0.1	-
7178	509274.73	2275713.87	Геодезический метод	0.1	Долговременный

Сведения о местоположении границ объекта					
1. Система координат МСК-45, зона 2					
2. Сведения о характерных точках границ объекта					
Обозначение характерных точек границ	Координаты, м		Метод определения координат характерной точки	Средняя квадратическая погрешность положения характерной точки (M _t), м	Описание обозначения точки на местности (при наличии)
	X	Y			
					межевой знак
7179	509273.42	2275715.69	Геодезический метод	0.1	Долговременный межевой знак
7180	509273.04	2275717.14	Геодезический метод	0.1	Долговременный межевой знак
7181	509273.74	2275721.17	Геодезический метод	0.1	Долговременный межевой знак
7182	509274.56	2275721.58	Геодезический метод	0.1	Долговременный межевой знак
7183	509276.60	2275730.20	Геодезический метод	0.1	Долговременный межевой знак
7184	509279.17	2275740.97	Геодезический метод	0.1	-
7185	509280.90	2275748.96	Геодезический метод	0.1	-
7186	509281.05	2275749.64	Геодезический метод	0.1	-
7187	509282.17	2275754.57	Геодезический метод	0.09	-
7188	509284.03	2275761.53	Геодезический метод	0.09	-
7189	509284.90	2275761.43	Геодезический метод	0.09	-
7190	509286.86	2275773.66	Геодезический метод	0.09	-
7191	509288.61	2275779.94	Геодезический метод	0.1	-
7192	509290.21	2275783.08	Геодезический метод	0.1	-
7193	509291.20	2275787.92	Геодезический метод	0.1	-
7194	509292.22	2275793.38	Геодезический метод	0.1	-
7195	509293.75	2275801.05	Геодезический метод	0.1	-
7196	509295.35	2275809.23	Геодезический метод	0.1	-
7197	509293.45	2275810.04	Геодезический метод	0.1	-
7198	509289.85	2275810.54	Геодезический метод	0.1	-
7199	509285.58	2275811.61	Геодезический метод	0.1	-
7200	509282.64	2275811.65	Геодезический метод	0.1	-
7201	509280.88	2275812.12	Геодезический метод	0.1	-
7202	509281.19	2275813.28	Геодезический метод	0.1	Долговременный межевой знак
7203	509282.07	2275818.44	Геодезический метод	0.1	Долговременный межевой знак
7095	509285.55	2275839.08	Геодезический метод	0.1	Долговременный межевой знак
					-
7204	506999.13	2275845.24	Картометрический метод	1	-
7205	507066.74	2275834.33	Картометрический метод	1	-
7206	507064.84	2275823.53	Картометрический метод	1	-
7207	507064.06	2275818.80	Картометрический метод	1	-
7208	507062.76	2275811.91	Картометрический метод	1	-
7209	507061.40	2275804.24	Картометрический метод	1	-
7210	507060.75	2275800.09	Картометрический	1	-

Сведения о местоположении границ объекта					
1. Система координат МСК-45, зона 2					
2. Сведения о характерных точках границ объекта					
Обозначение характерных точек границ	Координаты, м		Метод определения координат характерной точки	Средняя квадратическая погрешность положения характерной точки (M _t), м	Описание обозначения точки на местности (при наличии)
	X	Y			
			метод		
7211	507059.93	2275795.51	Картометрический метод	1	-
7212	507058.75	2275790.19	Картометрический метод	1	-
7213	507057.82	2275784.78	Картометрический метод	1	-
7214	507056.89	2275779.59	Картометрический метод	1	-
7215	507056.02	2275774.00	Картометрический метод	1	-
7216	507039.03	2275776.60	Картометрический метод	1	-
7217	507035.67	2275777.00	Картометрический метод	1	-
7218	507035.44	2275775.63	Картометрический метод	1	-
7219	507015.98	2275778.99	Картометрический метод	1	-
7220	506971.17	2275780.01	Картометрический метод	1	-
7221	506971.37	2275778.33	Картометрический метод	1	-
7222	506971.31	2275778.39	Картометрический метод	1	-
7223	506967.64	2275796.84	Картометрический метод	1	-
7224	506967.19	2275799.53	Картометрический метод	1	-
7225	506966.49	2275804.10	Картометрический метод	1	-
7226	506965.45	2275811.02	Картометрический метод	1	-
7227	506962.64	2275826.38	Картометрический метод	1	-
7228	506962.11	2275830.22	Картометрический метод	1	-
7229	506962.70	2275833.69	Картометрический метод	1	-
7230	506963.34	2275836.31	Картометрический метод	1	-
7231	506965.69	2275837.39	Картометрический метод	1	-
7232	506976.76	2275838.18	Картометрический метод	1	-
7233	506992.55	2275836.95	Картометрический метод	1	-
7234	506996.34	2275836.34	Картометрический метод	1	-
7204	506999.13	2275845.24	Картометрический метод	1	-

Сведения о местоположении границ объекта					
1. Система координат МСК-45, зона 2					
2. Сведения о характерных точках границ объекта					
Обозначение характерных точек границ	Координаты, м		Метод определения координат характерной точки	Средняя квадратическая погрешность положения характерной точки (M _t), м	Описание обозначения точки на местности (при наличии)
	X	Y			
					-
7235	512556.41	2275847.55	Картометрический метод	1	-
7236	512566.74	2275827.00	Картометрический метод	1	-
7237	512577.05	2275807.15	Картометрический метод	1	-
7238	512573.59	2275805.15	Картометрический метод	1	-
7239	512575.99	2275801.07	Картометрический метод	1	-
7240	512584.98	2275786.73	Картометрический метод	1	-
7241	512587.57	2275780.99	Картометрический метод	1	-
7242	512593.26	2275768.63	Картометрический метод	1	-
7243	512599.42	2275755.16	Картометрический метод	1	-
7244	512551.54	2275735.61	Картометрический метод	1	-
7245	512538.28	2275730.49	Картометрический метод	1	-
7246	512496.89	2275714.79	Картометрический метод	1	-
7247	512463.45	2275701.41	Картометрический метод	1	-
7248	512434.30	2275689.78	Картометрический метод	1	-
7249	512384.37	2275669.89	Картометрический метод	1	-
7250	512370.97	2275696.35	Картометрический метод	1	-
7251	512357.58	2275722.81	Картометрический метод	1	-
7252	512351.42	2275734.69	Картометрический метод	1	-
7253	512344.18	2275749.27	Картометрический метод	1	-
7254	512388.47	2275773.14	Картометрический метод	1	-
7255	512420.94	2275789.06	Картометрический метод	1	-
7256	512450.14	2275803.59	Картометрический метод	1	-
7257	512478.94	2275817.42	Картометрический метод	1	-
7258	512512.61	2275830.12	Картометрический метод	1	-
7259	512546.57	2275841.62	Картометрический метод	1	-

Сведения о местоположении границ объекта					
1. Система координат МСК-45, зона 2					
2. Сведения о характерных точках границ объекта					
Обозначение характерных точек границ	Координаты, м		Метод определения координат характерной точки	Средняя квадратическая погрешность положения характерной точки (M _t), м	Описание обозначения точки на местности (при наличии)
	X	Y			
7260	512551.01	2275844.16	Картометрический метод	1	-
7235	512556.41	2275847.55	Картометрический метод	1	-
					-
7261	509972.94	2275870.74	Картометрический метод	1	-
7262	509978.94	2275870.29	Картометрический метод	1	-
7263	509985.38	2275869.92	Картометрический метод	1	-
7264	509987.94	2275869.69	Картометрический метод	1	-
7265	509993.39	2275869.58	Картометрический метод	1	-
7266	510003.37	2275868.92	Картометрический метод	1	-
7267	510003.41	2275868.58	Картометрический метод	1	-
7268	510007.70	2275868.31	Картометрический метод	1	-
7269	510011.39	2275868.06	Картометрический метод	1	-
7270	510013.60	2275867.94	Картометрический метод	1	-
7271	510019.61	2275867.10	Картометрический метод	1	-
7272	510047.47	2275860.58	Картометрический метод	1	-
7273	510065.79	2275858.57	Картометрический метод	1	-
7274	510069.15	2275857.72	Картометрический метод	1	-
7275	510074.03	2275856.78	Картометрический метод	1	-
7276	510077.77	2275856.13	Картометрический метод	1	-
7277	510090.90	2275854.19	Картометрический метод	1	-
7278	510097.42	2275852.11	Картометрический метод	1	-
7279	510118.77	2275848.55	Картометрический метод	1	-
7280	510126.83	2275847.67	Картометрический метод	1	-
7281	510137.29	2275845.73	Картометрический метод	1	-
7282	510151.74	2275842.78	Картометрический метод	1	-
7283	510151.81	2275844.52	Картометрический метод	1	-

Сведения о местоположении границ объекта					
1. Система координат МСК-45, зона 2					
2. Сведения о характерных точках границ объекта					
Обозначение характерных точек границ	Координаты, м		Метод определения координат характерной точки	Средняя квадратическая погрешность положения характерной точки (M _t), м	Описание обозначения точки на местности (при наличии)
	X	Y			
7284	510196.60	2275838.06	Картометрический метод	1	-
7285	510195.60	2275814.15	Картометрический метод	1	-
7286	510194.48	2275804.62	Картометрический метод	1	-
7287	510193.41	2275795.50	Картометрический метод	1	-
7288	510170.99	2275799.39	Картометрический метод	1	-
7289	510163.84	2275800.65	Картометрический метод	1	-
7290	510163.78	2275800.29	Картометрический метод	1	-
7291	510155.08	2275801.62	Картометрический метод	1	-
7292	510140.10	2275804.71	Картометрический метод	1	-
7293	510136.31	2275805.58	Картометрический метод	1	-
7294	510133.46	2275806.01	Картометрический метод	1	-
7295	510133.22	2275805.69	Картометрический метод	1	-
7296	510112.74	2275808.91	Картометрический метод	1	-
7297	510109.51	2275809.56	Картометрический метод	1	-
7298	510104.88	2275810.59	Картометрический метод	1	-
7299	510101.33	2275811.14	Картометрический метод	1	-
7300	510094.87	2275812.16	Картометрический метод	1	-
7301	510086.53	2275812.58	Картометрический метод	1	-
7302	510075.79	2275814.69	Картометрический метод	1	-
7303	510069.39	2275815.92	Картометрический метод	1	-
7304	510066.72	2275816.50	Картометрический метод	1	-
7305	510047.71	2275820.76	Картометрический метод	1	-
7306	510041.68	2275821.94	Картометрический метод	1	-
7307	510038.74	2275822.30	Картометрический метод	1	-
7308	510033.19	2275823.02	Картометрический метод	1	-
7309	510023.47	2275824.48	Картометрический	1	-

Сведения о местоположении границ объекта					
1. Система координат МСК-45, зона 2					
2. Сведения о характерных точках границ объекта					
Обозначение характерных точек границ	Координаты, м		Метод определения координат характерной точки	Средняя квадратическая погрешность положения характерной точки (M _t), м	Описание обозначения точки на местности (при наличии)
	X	Y			
			метод		
7310	510005.59	2275826.39	Картометрический метод	1	-
7311	509994.60	2275827.86	Картометрический метод	1	-
7312	509989.29	2275828.48	Картометрический метод	1	-
7313	509989.40	2275831.75	Картометрический метод	1	-
7314	509987.63	2275831.94	Картометрический метод	1	-
7315	509987.81	2275836.14	Картометрический метод	1	-
7316	509987.95	2275836.12	Картометрический метод	1	-
7317	509988.18	2275839.50	Картометрический метод	1	-
7318	509988.43	2275843.30	Картометрический метод	1	-
7319	509988.16	2275843.61	Картометрический метод	1	-
7320	509984.82	2275843.70	Картометрический метод	1	-
7321	509984.42	2275844.27	Картометрический метод	1	-
7322	509981.56	2275844.41	Картометрический метод	1	-
7323	509974.66	2275844.71	Картометрический метод	1	-
7261	509972.94	2275870.74	Картометрический метод	1	-
					-
7324	506318.96	2275873.81	Геодезический метод	0.1	-
7325	506325.51	2275869.99	Геодезический метод	0.1	-
7326	506328.66	2275867.98	Геодезический метод	0.1	-
7327	506340.37	2275862.05	Геодезический метод	0.1	-
7328	506343.27	2275860.38	Картометрический метод	1	-
7329	506366.06	2275850.31	Картометрический метод	1	-
7330	506343.18	2275811.96	Картометрический метод	1	-
7331	506341.31	2275808.82	Картометрический метод	1	-
7332	506338.96	2275805.09	Картометрический метод	1	-
7333	506336.41	2275800.80	Картометрический метод	1	-
7334	506331.20	2275792.11	Картометрический метод	1	-
7335	506321.48	2275776.00	Геодезический метод	0.1	-

Сведения о местоположении границ объекта					
1. Система координат МСК-45, зона 2					
2. Сведения о характерных точках границ объекта					
Обозначение характерных точек границ	Координаты, м		Метод определения координат характерной точки	Средняя квадратическая погрешность положения характерной точки (Mt), м	Описание обозначения точки на местности (при наличии)
	X	Y			
7336	506320.14	2275773.79	Геодезический метод	0.1	-
7337	506316.41	2275767.26	Геодезический метод	0.1	-
7338	506308.21	2275771.99	Геодезический метод	0.1	-
7339	506294.54	2275780.92	Картометрический метод	1	-
7340	506291.81	2275782.56	Картометрический метод	1	-
7341	506282.92	2275787.62	Геодезический метод	0.1	Долговременный межевой знак
7342	506281.24	2275788.55	Геодезический метод	0.1	Долговременный межевой знак
7343	506278.41	2275790.18	Картометрический метод	1	-
7344	506271.48	2275794.31	Геодезический метод	0.1	Долговременный межевой знак
7345	506273.33	2275797.38	Картометрический метод	1	-
7346	506275.11	2275800.37	Картометрический метод	1	-
7347	506283.79	2275814.52	Картометрический метод	1	-
7348	506287.95	2275821.63	Геодезический метод	0.1	-
7349	506291.87	2275828.35	Картометрический метод	1	-
7350	506292.91	2275829.80	Геодезический метод	0.1	-
7351	506295.45	2275834.30	Картометрический метод	1	-
7352	506296.99	2275837.15	Картометрический метод	1	-
7353	506299.77	2275841.75	Геодезический метод	0.1	-
7354	506301.62	2275844.89	Картометрический метод	1	-
7355	506303.67	2275848.23	Геодезический метод	0.1	-
7356	506305.98	2275851.91	Картометрический метод	1	-
7357	506307.41	2275854.59	Картометрический метод	1	-
7358	506309.25	2275857.37	Картометрический метод	1	-
7359	506313.08	2275863.80	Картометрический метод	1	-
7360	506316.24	2275869.18	Картометрический метод	1	-
7324	506318.96	2275873.81	Геодезический метод	0.1	-
					-
7361	512260.28	2275875.56	Картометрический метод	1	-
7362	512272.27	2275851.38	Картометрический метод	1	-
7363	512287.61	2275820.46	Картометрический	1	-

Сведения о местоположении границ объекта					
1. Система координат МСК-45, зона 2					
2. Сведения о характерных точках границ объекта					
Обозначение характерных точек границ	Координаты, м		Метод определения координат характерной точки	Средняя квадратическая погрешность положения характерной точки (M _t), м	Описание обозначения точки на местности (при наличии)
	X	Y			
			метод		
7364	512300.39	2275794.00	Картометрический метод	1	-
7365	512262.59	2275773.11	Картометрический метод	1	-
7366	512249.88	2275802.23	Картометрический метод	1	-
7367	512212.14	2275783.99	Картометрический метод	1	-
7368	512174.42	2275765.76	Картометрический метод	1	-
7369	512160.14	2275797.17	Картометрический метод	1	-
7370	512142.05	2275836.95	Картометрический метод	1	-
7371	512175.14	2275853.45	Картометрический метод	1	-
7372	512178.19	2275854.24	Картометрический метод	1	-
7373	512219.55	2275864.98	Картометрический метод	1	-
7361	512260.28	2275875.56	Картометрический метод	1	-
					-
7374	510227.16	2275895.77	Картометрический метод	1	-
7375	510235.13	2275894.39	Картометрический метод	1	-
7376	510238.77	2275893.73	Картометрический метод	1	-
7377	510241.46	2275893.31	Картометрический метод	1	-
7378	510246.67	2275892.42	Картометрический метод	1	-
7379	510262.00	2275889.81	Картометрический метод	1	-
7380	510267.22	2275889.38	Картометрический метод	1	-
7381	510267.97	2275893.76	Картометрический метод	1	-
7382	510273.12	2275893.03	Картометрический метод	1	-
7383	510271.21	2275876.55	Картометрический метод	1	-
7384	510270.09	2275865.72	Картометрический метод	1	-
7385	510268.98	2275859.98	Картометрический метод	1	-
7386	510268.52	2275854.01	Картометрический метод	1	-
7387	510267.87	2275847.85	Картометрический	1	-

Сведения о местоположении границ объекта					
1. Система координат МСК-45, зона 2					
2. Сведения о характерных точках границ объекта					
Обозначение характерных точек границ	Координаты, м		Метод определения координат характерной точки	Средняя квадратическая погрешность положения характерной точки (M _t), м	Описание обозначения точки на местности (при наличии)
	X	Y			
			метод		
7388	510267.16	2275840.73	Картометрический метод	1	-
7389	510265.31	2275820.72	Картометрический метод	1	-
7390	510264.76	2275814.10	Картометрический метод	1	-
7391	510264.53	2275809.78	Картометрический метод	1	-
7392	510264.02	2275804.35	Картометрический метод	1	-
7393	510262.59	2275791.08	Картометрический метод	1	-
7394	510261.61	2275785.20	Картометрический метод	1	-
7395	510261.19	2275778.80	Картометрический метод	1	-
7396	510260.08	2275771.80	Картометрический метод	1	-
7397	510259.51	2275760.62	Картометрический метод	1	-
7398	510258.52	2275750.07	Картометрический метод	1	-
7399	510258.24	2275747.00	Картометрический метод	1	-
7400	510257.85	2275742.92	Картометрический метод	1	-
7401	510257.58	2275739.83	Картометрический метод	1	-
7402	510256.58	2275729.27	Картометрический метод	1	-
7403	510256.61	2275723.05	Картометрический метод	1	-
7404	510255.93	2275717.49	Картометрический метод	1	-
7405	510255.16	2275710.79	Картометрический метод	1	-
7406	510254.66	2275706.77	Картометрический метод	1	-
7407	510254.49	2275704.36	Картометрический метод	1	-
7408	510254.29	2275701.31	Картометрический метод	1	-
7409	510253.99	2275698.61	Картометрический метод	1	-
7410	510253.11	2275690.05	Картометрический метод	1	-
7411	510252.20	2275681.41	Картометрический метод	1	-
7412	510251.44	2275675.23	Картометрический метод	1	-

Сведения о местоположении границ объекта

1. Система координат МСК-45, зона 2

2. Сведения о характерных точках границ объекта

Обозначение характерных точек границ	Координаты, м		Метод определения координат характерной точки	Средняя квадратическая погрешность положения характерной точки (M _t), м	Описание обозначения точки на местности (при наличии)
	X	Y			
7413	510251.02	2275671.11	Картометрический метод	1	-
7414	510250.32	2275663.88	Картометрический метод	1	-
7415	510250.10	2275660.85	Картометрический метод	1	-
7416	510249.50	2275655.09	Картометрический метод	1	-
7417	510248.30	2275643.60	Картометрический метод	1	-
7418	510247.54	2275637.18	Картометрический метод	1	-
7419	510247.07	2275632.67	Картометрический метод	1	-
7420	510246.50	2275627.09	Картометрический метод	1	-
7421	510246.20	2275624.75	Картометрический метод	1	-
7422	510245.73	2275617.94	Картометрический метод	1	-
7423	510245.28	2275614.80	Картометрический метод	1	-
7424	510245.25	2275614.24	Картометрический метод	1	-
7425	510245.09	2275611.28	Картометрический метод	1	-
7426	510244.91	2275609.91	Картометрический метод	1	-
7427	510244.57	2275607.31	Картометрический метод	1	-
7428	510244.21	2275603.51	Картометрический метод	1	-
7429	510242.70	2275591.10	Картометрический метод	1	-
7430	510243.45	2275590.94	Картометрический метод	1	-
7431	510242.77	2275584.62	Картометрический метод	1	-
7432	510242.04	2275584.71	Картометрический метод	1	-
7433	510240.10	2275568.13	Картометрический метод	1	-
7434	510239.27	2275562.11	Картометрический метод	1	-
7435	510238.17	2275558.16	Картометрический метод	1	-
7436	510236.86	2275549.70	Картометрический метод	1	-
7437	510236.02	2275544.95	Картометрический метод	1	-
7438	510235.50	2275542.59	Картометрический	1	-

Сведения о местоположении границ объекта					
1. Система координат МСК-45, зона 2					
2. Сведения о характерных точках границ объекта					
Обозначение характерных точек границ	Координаты, м		Метод определения координат характерной точки	Средняя квадратическая погрешность положения характерной точки (M _t), м	Описание обозначения точки на местности (при наличии)
	X	Y			
			метод		
7439	510235.32	2275541.79	Картометрический метод	1	-
7440	510234.64	2275538.59	Картометрический метод	1	-
7441	510234.55	2275537.96	Картометрический метод	1	-
7442	510234.16	2275535.34	Картометрический метод	1	-
7443	510232.80	2275530.72	Картометрический метод	1	-
7444	510231.89	2275527.71	Картометрический метод	1	-
7445	510227.84	2275514.21	Картометрический метод	1	-
7446	510217.96	2275500.74	Картометрический метод	1	-
7447	510218.55	2275499.81	Картометрический метод	1	-
7448	510212.92	2275469.55	Картометрический метод	1	-
7449	510209.60	2275449.86	Картометрический метод	1	-
7450	510204.70	2275435.87	Картометрический метод	1	-
7451	510203.80	2275433.14	Картометрический метод	1	-
7452	510195.07	2275410.29	Картометрический метод	1	-
7453	510179.47	2275412.67	Картометрический метод	1	-
7454	510181.54	2275439.78	Картометрический метод	1	-
7455	510182.86	2275453.70	Картометрический метод	1	-
7456	510184.79	2275472.53	Картометрический метод	1	-
7457	510186.64	2275495.69	Картометрический метод	1	-
7458	510187.42	2275502.17	Картометрический метод	1	-
7459	510188.19	2275511.20	Картометрический метод	1	-
7460	510188.62	2275518.39	Картометрический метод	1	-
7461	510189.00	2275527.64	Картометрический метод	1	-
7462	510189.82	2275536.32	Картометрический метод	1	-
7463	510190.40	2275544.19	Картометрический метод	1	-

Сведения о местоположении границ объекта

1. Система координат МСК-45, зона 2

2. Сведения о характерных точках границ объекта

Обозначение характерных точек границ	Координаты, м		Метод определения координат характерной точки	Средняя квадратическая погрешность положения характерной точки (M _t), м	Описание обозначения точки на местности (при наличии)
	X	Y			
7464	510190.70	2275548.28	Картометрический метод	1	-
7465	510190.90	2275550.76	Картометрический метод	1	-
7466	510192.30	2275565.13	Картометрический метод	1	-
7467	510193.15	2275572.16	Картометрический метод	1	-
7468	510193.40	2275576.00	Картометрический метод	1	-
7469	510195.73	2275601.97	Картометрический метод	1	-
7470	510196.23	2275607.34	Картометрический метод	1	-
7471	510196.97	2275615.90	Картометрический метод	1	-
7472	510197.29	2275622.31	Картометрический метод	1	-
7473	510197.59	2275626.16	Картометрический метод	1	-
7474	510197.80	2275629.61	Картометрический метод	1	-
7475	510198.32	2275633.60	Картометрический метод	1	-
7476	510199.11	2275641.64	Картометрический метод	1	-
7477	510199.24	2275643.24	Картометрический метод	1	-
7478	510199.45	2275647.97	Картометрический метод	1	-
7479	510200.72	2275662.45	Картометрический метод	1	-
7480	510201.00	2275666.08	Картометрический метод	1	-
7481	510201.37	2275669.41	Картометрический метод	1	-
7482	510201.55	2275671.10	Картометрический метод	1	-
7483	510202.03	2275675.62	Картометрический метод	1	-
7484	510202.97	2275684.66	Картометрический метод	1	-
7485	510203.35	2275689.01	Картометрический метод	1	-
7486	510203.99	2275698.48	Картометрический метод	1	-
7487	510204.24	2275701.59	Картометрический метод	1	-
7488	510204.95	2275707.48	Картометрический метод	1	-
7489	510205.16	2275711.24	Картометрический	1	-

Сведения о местоположении границ объекта					
1. Система координат МСК-45, зона 2					
2. Сведения о характерных точках границ объекта					
Обозначение характерных точек границ	Координаты, м		Метод определения координат характерной точки	Средняя квадратическая погрешность положения характерной точки (M _t), м	Описание обозначения точки на местности (при наличии)
	X	Y			
			метод		
7490	510205.22	2275715.00	Картометрический метод	1	-
7491	510205.41	2275720.59	Картометрический метод	1	-
7492	510205.93	2275725.17	Картометрический метод	1	-
7493	510206.45	2275732.70	Картометрический метод	1	-
7494	510209.51	2275768.42	Картометрический метод	1	-
7495	510209.80	2275770.83	Картометрический метод	1	-
7496	510209.47	2275770.86	Картометрический метод	1	-
7497	510210.35	2275777.51	Картометрический метод	1	-
7498	510209.52	2275777.68	Картометрический метод	1	-
7499	510212.57	2275797.99	Картометрический метод	1	-
7500	510212.85	2275800.37	Картометрический метод	1	-
7501	510214.55	2275814.02	Картометрический метод	1	-
7502	510215.19	2275819.14	Картометрический метод	1	-
7503	510222.08	2275865.39	Картометрический метод	1	-
7504	510224.65	2275879.69	Картометрический метод	1	-
7505	510225.93	2275887.78	Картометрический метод	1	-
7506	510226.53	2275891.78	Картометрический метод	1	-
7374	510227.16	2275895.77	Картометрический метод	1	-
					-
7507	512424.38	2275904.51	Картометрический метод	1	-
7508	512439.55	2275876.37	Картометрический метод	1	-
7509	512440.49	2275874.64	Картометрический метод	1	-
7510	512441.45	2275872.86	Картометрический метод	1	-
7511	512463.97	2275831.10	Картометрический метод	1	-
7512	512437.17	2275817.80	Картометрический метод	1	-
7513	512410.33	2275804.46	Картометрический	1	-

Сведения о местоположении границ объекта					
1. Система координат МСК-45, зона 2					
2. Сведения о характерных точках границ объекта					
Обозначение характерных точек границ	Координаты, м		Метод определения координат характерной точки	Средняя квадратическая погрешность положения характерной точки (M _t), м	Описание обозначения точки на местности (при наличии)
	X	Y			
			метод		
7514	512389.92	2275794.33	Картометрический метод	1	-
7515	512386.34	2275792.56	Картометрический метод	1	-
7516	512372.87	2275785.87	Картометрический метод	1	-
7517	512335.41	2275767.24	Картометрический метод	1	-
7518	512314.88	2275810.07	Картометрический метод	1	-
7519	512301.91	2275837.11	Картометрический метод	1	-
7520	512285.56	2275871.24	Картометрический метод	1	-
7521	512335.29	2275883.17	Картометрический метод	1	-
7522	512363.83	2275890.01	Картометрический метод	1	-
7523	512391.63	2275896.66	Картометрический метод	1	-
7507	512424.38	2275904.51	Картометрический метод	1	-
					-
7524	505225.37	2275907.14	Картометрический метод	1	-
7525	505227.16	2275877.20	Картометрический метод	1	-
7526	505221.48	2275876.83	Картометрический метод	1	-
7527	505223.80	2275842.54	Картометрический метод	1	-
7528	505228.50	2275842.86	Картометрический метод	1	-
7529	505230.24	2275813.53	Картометрический метод	1	-
7530	505232.90	2275776.28	Картометрический метод	1	-
7531	505238.88	2275776.61	Картометрический метод	1	-
7532	505269.49	2275778.40	Картометрический метод	1	-
7533	505417.73	2275790.05	Картометрический метод	1	-
7534	505419.96	2275761.56	Картометрический метод	1	-
7535	505421.95	2275736.55	Картометрический метод	1	-
7536	505381.26	2275734.38	Картометрический метод	1	-
7537	505340.79	2275732.21	Картометрический	1	-

Сведения о местоположении границ объекта

1. Система координат МСК-45, зона 2

2. Сведения о характерных точках границ объекта

Обозначение характерных точек границ	Координаты, м		Метод определения координат характерной точки	Средняя квадратическая погрешность положения характерной точки (M _t), м	Описание обозначения точки на местности (при наличии)
	X	Y			
			метод		
7538	505301.74	2275730.11	Картометрический метод	1	-
7539	505271.24	2275728.42	Картометрический метод	1	-
7540	505241.85	2275726.69	Картометрический метод	1	-
7541	505211.90	2275725.07	Картометрический метод	1	-
7542	505181.95	2275723.44	Картометрический метод	1	-
7543	505178.98	2275773.37	Картометрический метод	1	-
7544	505176.80	2275804.73	Картометрический метод	1	-
7545	505176.41	2275809.75	Картометрический метод	1	-
7546	505173.82	2275840.24	Картометрический метод	1	-
7547	505173.41	2275846.47	Картометрический метод	1	-
7548	505171.57	2275873.82	Картометрический метод	1	-
7549	505169.76	2275903.76	Картометрический метод	1	-
7550	505199.97	2275905.60	Картометрический метод	1	-
7524	505225.37	2275907.14	Картометрический метод	1	-
					-
7551	509832.90	2275924.37	Картометрический метод	1	-
7552	509836.42	2275916.80	Картометрический метод	1	-
7553	509845.59	2275896.04	Картометрический метод	1	-
7554	509848.06	2275890.42	Картометрический метод	1	-
7555	509854.22	2275876.14	Картометрический метод	1	-
7556	509850.96	2275875.01	Картометрический метод	1	-
7557	509869.34	2275829.62	Картометрический метод	1	-
7558	509862.70	2275827.72	Картометрический метод	1	-
7559	509858.52	2275836.94	Картометрический метод	1	-
7560	509858.28	2275837.45	Картометрический метод	1	-
7561	509854.37	2275846.04	Картометрический	1	-

Сведения о местоположении границ объекта					
1. Система координат МСК-45, зона 2					
2. Сведения о характерных точках границ объекта					
Обозначение характерных точек границ	Координаты, м		Метод определения координат характерной точки	Средняя квадратическая погрешность положения характерной точки (M _t), м	Описание обозначения точки на местности (при наличии)
	X	Y			
			метод		
7562	509827.99	2275838.55	Картометрический метод	1	-
7563	509812.75	2275834.90	Картометрический метод	1	-
7564	509783.81	2275826.36	Картометрический метод	1	-
7565	509778.52	2275824.60	Картометрический метод	1	-
7566	509777.81	2275826.24	Картометрический метод	1	-
7567	509774.59	2275837.10	Картометрический метод	1	-
7568	509773.55	2275840.08	Картометрический метод	1	-
7569	509771.47	2275846.25	Картометрический метод	1	-
7570	509768.87	2275854.61	Картометрический метод	1	-
7571	509767.79	2275858.09	Картометрический метод	1	-
7572	509766.68	2275861.28	Картометрический метод	1	-
7573	509766.34	2275862.18	Картометрический метод	1	-
7574	509763.76	2275869.70	Картометрический метод	1	-
7575	509762.96	2275872.66	Картометрический метод	1	-
7576	509760.03	2275881.14	Картометрический метод	1	-
7577	509757.24	2275888.79	Картометрический метод	1	-
7578	509760.88	2275890.21	Картометрический метод	1	-
7579	509763.78	2275891.31	Картометрический метод	1	-
7580	509766.69	2275892.68	Картометрический метод	1	-
7581	509768.69	2275893.66	Картометрический метод	1	-
7582	509771.13	2275894.89	Картометрический метод	1	-
7583	509773.68	2275896.11	Картометрический метод	1	-
7584	509776.39	2275897.41	Картометрический метод	1	-
7585	509785.26	2275901.58	Картометрический метод	1	-
7586	509792.95	2275905.61	Картометрический метод	1	-

Сведения о местоположении границ объекта

1. Система координат МСК-45, зона 2

2. Сведения о характерных точках границ объекта

Обозначение характерных точек границ	Координаты, м		Метод определения координат характерной точки	Средняя квадратическая погрешность положения характерной точки (M _t), м	Описание обозначения точки на местности (при наличии)
	X	Y			
7587	509811.45	2275914.17	Картометрический метод	1	-
7588	509822.32	2275919.61	Картометрический метод	1	-
7589	509826.67	2275921.51	Картометрический метод	1	-
7590	509829.96	2275922.84	Картометрический метод	1	-
7551	509832.90	2275924.37	Картометрический метод	1	-
					-
7591	506595.94	2275924.86	Геодезический метод	0.09	-
7592	506626.21	2275906.33	Геодезический метод	0.09	-
7593	506627.04	2275907.54	Картометрический метод	1	-
7594	506651.54	2275891.91	Геодезический метод	0.1	-
7595	506657.92	2275889.81	Геодезический метод	0.1	-
7596	506664.44	2275886.46	Картометрический метод	1	-
7597	506667.84	2275884.45	Геодезический метод	0.1	-
7598	506688.71	2275869.80	Геодезический метод	0.1	-
7599	506662.58	2275829.94	Геодезический метод	0.1	-
7600	506661.54	2275828.23	Геодезический метод	0.1	-
7601	506636.11	2275844.14	Геодезический метод	0.1	-
7602	506625.74	2275850.62	Геодезический метод	0.1	-
7603	506579.99	2275879.28	Картометрический метод	1	-
7604	506593.84	2275902.85	Геодезический метод	0.1	-
7605	506593.35	2275919.71	Геодезический метод	0.09	-
7606	506593.35	2275919.72	Геодезический метод	0.09	-
7591	506595.94	2275924.86	Геодезический метод	0.09	-
					-
7607	512514.69	2275925.82	Картометрический метод	1	-
7608	512546.62	2275866.42	Картометрический метод	1	-
7609	512513.49	2275852.25	Картометрический метод	1	-
7610	512507.70	2275849.74	Картометрический метод	1	-
7611	512494.89	2275844.18	Картометрический метод	1	-
7612	512489.67	2275841.89	Картометрический метод	1	-
7613	512481.37	2275838.29	Картометрический метод	1	-
7614	512470.66	2275858.16	Картометрический метод	1	-
7615	512463.15	2275872.13	Картометрический метод	1	-

Сведения о местоположении границ объекта					
1. Система координат МСК-45, зона 2					
2. Сведения о характерных точках границ объекта					
Обозначение характерных точек границ	Координаты, м		Метод определения координат характерной точки	Средняя квадратическая погрешность положения характерной точки (M _t), м	Описание обозначения точки на местности (при наличии)
	X	Y			
7616	512462.72	2275872.95	Картометрический метод	1	-
7617	512456.21	2275885.25	Картометрический метод	1	-
7618	512443.29	2275909.69	Картометрический метод	1	-
7619	512476.99	2275917.31	Картометрический метод	1	-
7607	512514.69	2275925.82	Картометрический метод	1	-
					-
7620	506442.08	2275931.92	Картометрический метод	1	-
7621	506449.81	2275927.41	Картометрический метод	1	-
7622	506453.26	2275925.43	Картометрический метод	1	-
7623	506457.14	2275923.14	Картометрический метод	1	-
7624	506464.37	2275919.06	Картометрический метод	1	-
7625	506475.08	2275913.17	Картометрический метод	1	-
7626	506480.43	2275909.84	Картометрический метод	1	-
7627	506486.29	2275905.85	Картометрический метод	1	-
7628	506489.82	2275903.53	Картометрический метод	1	-
7629	506499.01	2275898.23	Картометрический метод	1	-
7630	506508.13	2275892.57	Картометрический метод	1	-
7631	506513.56	2275889.27	Картометрический метод	1	-
7632	506520.67	2275884.38	Картометрический метод	1	-
7633	506541.77	2275871.22	Картометрический метод	1	-
7634	506562.04	2275858.61	Картометрический метод	1	-
7635	506584.48	2275844.64	Картометрический метод	1	-
7636	506588.76	2275841.99	Картометрический метод	1	-
7637	506592.45	2275839.69	Картометрический метод	1	-
7638	506596.60	2275837.11	Картометрический метод	1	-
7639	506600.68	2275834.60	Картометрический метод	1	-

Сведения о местоположении границ объекта					
1. Система координат МСК-45, зона 2					
2. Сведения о характерных точках границ объекта					
Обозначение характерных точек границ	Координаты, м		Метод определения координат характерной точки	Средняя квадратическая погрешность положения характерной точки (M _t), м	Описание обозначения точки на местности (при наличии)
	X	Y			
7640	506608.66	2275829.91	Картометрический метод	1	-
7641	506616.80	2275824.81	Картометрический метод	1	-
7642	506616.29	2275823.70	Картометрический метод	1	-
7643	506612.50	2275816.51	Картометрический метод	1	-
7644	506608.72	2275809.40	Картометрический метод	1	-
7645	506599.38	2275793.09	Картометрический метод	1	-
7646	506594.88	2275784.58	Картометрический метод	1	-
7647	506590.88	2275777.55	Картометрический метод	1	-
7648	506587.06	2275770.78	Картометрический метод	1	-
7649	506582.73	2275762.88	Картометрический метод	1	-
7650	506572.79	2275745.12	Картометрический метод	1	-
7651	506565.52	2275749.84	Картометрический метод	1	-
7652	506558.49	2275753.98	Картометрический метод	1	-
7653	506554.97	2275756.13	Картометрический метод	1	-
7654	506551.39	2275758.29	Картометрический метод	1	-
7655	506548.22	2275760.16	Картометрический метод	1	-
7656	506542.08	2275763.77	Картометрический метод	1	-
7657	506536.89	2275766.83	Картометрический метод	1	-
7658	506528.12	2275771.99	Картометрический метод	1	-
7659	506526.37	2275772.99	Картометрический метод	1	-
7660	506521.68	2275775.69	Картометрический метод	1	-
7661	506513.66	2275780.51	Картометрический метод	1	-
7662	506505.04	2275785.62	Картометрический метод	1	-
7663	506496.82	2275790.67	Картометрический метод	1	-
7664	506489.50	2275794.96	Картометрический метод	1	-
7665	506482.09	2275799.41	Картометрический	1	-

Сведения о местоположении границ объекта

1. Система координат МСК-45, зона 2

2. Сведения о характерных точках границ объекта

Обозначение характерных точек границ	Координаты, м		Метод определения координат характерной точки	Средняя квадратическая погрешность положения характерной точки (M _t), м	Описание обозначения точки на местности (при наличии)
	X	Y			
			метод		
7666	506471.24	2275805.67	Картометрический метод	1	-
7667	506467.39	2275808.02	Картометрический метод	1	-
7668	506464.91	2275809.52	Картометрический метод	1	-
7669	506460.47	2275811.93	Картометрический метод	1	-
7670	506420.45	2275836.40	Картометрический метод	1	-
7671	506411.98	2275840.80	Картометрический метод	1	-
7672	506409.54	2275842.45	Картометрический метод	1	-
7673	506404.93	2275845.17	Картометрический метод	1	-
7674	506403.22	2275846.19	Картометрический метод	1	-
7675	506395.88	2275850.70	Картометрический метод	1	-
7676	506398.75	2275855.89	Картометрический метод	1	-
7677	506400.14	2275858.18	Картометрический метод	1	-
7678	506403.20	2275863.82	Картометрический метод	1	-
7679	506404.56	2275866.32	Картометрический метод	1	-
7680	506404.71	2275866.64	Картометрический метод	1	-
7681	506406.46	2275869.58	Картометрический метод	1	-
7682	506408.94	2275873.81	Картометрический метод	1	-
7683	506410.89	2275877.14	Картометрический метод	1	-
7684	506412.80	2275880.44	Картометрический метод	1	-
7685	506416.71	2275887.71	Картометрический метод	1	-
7686	506420.81	2275894.69	Картометрический метод	1	-
7687	506422.79	2275898.30	Картометрический метод	1	-
7688	506428.87	2275909.46	Картометрический метод	1	-
7689	506437.39	2275924.05	Картометрический метод	1	-
7620	506442.08	2275931.92	Картометрический метод	1	-

Сведения о местоположении границ объекта					
1. Система координат МСК-45, зона 2					
2. Сведения о характерных точках границ объекта					
Обозначение характерных точек границ	Координаты, м		Метод определения координат характерной точки	Средняя квадратическая погрешность положения характерной точки (M _t), м	Описание обозначения точки на местности (при наличии)
	X	Y			
					-
7690	509655.93	2275932.79	Картометрический метод	1	-
7691	509666.15	2275918.90	Картометрический метод	1	-
7692	509670.10	2275913.64	Картометрический метод	1	-
7693	509662.70	2275906.36	Картометрический метод	1	-
7694	509660.95	2275904.45	Картометрический метод	1	-
7695	509657.32	2275901.37	Картометрический метод	1	-
7696	509656.26	2275900.42	Картометрический метод	1	-
7697	509653.37	2275898.17	Картометрический метод	1	-
7698	509653.10	2275897.54	Картометрический метод	1	-
7699	509655.25	2275895.64	Картометрический метод	1	-
7700	509649.09	2275890.24	Картометрический метод	1	-
7701	509647.45	2275888.64	Картометрический метод	1	-
7702	509647.10	2275887.63	Картометрический метод	1	-
7703	509638.58	2275879.41	Картометрический метод	1	-
7704	509637.76	2275880.23	Картометрический метод	1	-
7705	509624.61	2275868.84	Картометрический метод	1	-
7706	509626.75	2275866.35	Картометрический метод	1	-
7707	509627.17	2275866.69	Картометрический метод	1	-
7708	509629.83	2275863.54	Картометрический метод	1	-
7709	509624.69	2275859.11	Картометрический метод	1	-
7710	509617.77	2275852.71	Картометрический метод	1	-
7711	509618.39	2275851.91	Картометрический метод	1	-
7712	509620.31	2275849.89	Картометрический метод	1	-
7713	509613.27	2275843.53	Картометрический метод	1	-
7714	509606.92	2275837.30	Картометрический метод	1	-

Сведения о местоположении границ объекта					
1. Система координат МСК-45, зона 2					
2. Сведения о характерных точках границ объекта					
Обозначение характерных точек границ	Координаты, м		Метод определения координат характерной точки	Средняя квадратическая погрешность положения характерной точки (M _t), м	Описание обозначения точки на местности (при наличии)
	X	Y			
7715	509594.56	2275826.44	Картометрический метод	1	-
7716	509591.32	2275830.14	Картометрический метод	1	-
7717	509573.01	2275814.76	Картометрический метод	1	-
7718	509570.09	2275812.61	Картометрический метод	1	-
7719	509557.38	2275800.38	Картометрический метод	1	-
7720	509554.69	2275797.78	Картометрический метод	1	-
7721	509550.08	2275793.43	Картометрический метод	1	-
7722	509543.69	2275786.66	Картометрический метод	1	-
7723	509542.97	2275782.15	Картометрический метод	1	-
7724	509536.72	2275752.51	Картометрический метод	1	-
7725	509532.18	2275753.96	Картометрический метод	1	-
7726	509529.05	2275734.14	Картометрический метод	1	-
7727	509526.19	2275713.94	Картометрический метод	1	-
7728	509523.24	2275701.11	Картометрический метод	1	-
7729	509522.37	2275698.07	Картометрический метод	1	-
7730	509518.82	2275679.30	Картометрический метод	1	-
7731	509516.49	2275669.05	Картометрический метод	1	-
7732	509515.60	2275663.58	Картометрический метод	1	-
7733	509515.12	2275660.59	Картометрический метод	1	-
7734	509515.44	2275649.17	Картометрический метод	1	-
7735	509513.52	2275638.95	Картометрический метод	1	-
7736	509511.35	2275620.50	Картометрический метод	1	-
7737	509508.04	2275602.19	Картометрический метод	1	-
7738	509504.13	2275582.82	Картометрический метод	1	-
7739	509495.34	2275560.37	Картометрический метод	1	-
7740	509494.59	2275556.29	Картометрический	1	-

Сведения о местоположении границ объекта					
1. Система координат МСК-45, зона 2					
2. Сведения о характерных точках границ объекта					
Обозначение характерных точек границ	Координаты, м		Метод определения координат характерной точки	Средняя квадратическая погрешность положения характерной точки (M _t), м	Описание обозначения точки на местности (при наличии)
	X	Y			
			метод		
7741	509494.86	2275556.26	Картометрический метод	1	-
7742	509494.39	2275552.69	Картометрический метод	1	-
7743	509492.65	2275540.55	Картометрический метод	1	-
7744	509492.25	2275538.83	Картометрический метод	1	-
7745	509494.89	2275538.44	Картометрический метод	1	-
7746	509493.35	2275534.91	Картометрический метод	1	-
7747	509490.69	2275522.35	Картометрический метод	1	-
7748	509486.94	2275504.72	Картометрический метод	1	-
7749	509484.53	2275504.01	Картометрический метод	1	-
7750	509484.22	2275503.50	Картометрический метод	1	-
7751	509482.76	2275495.77	Картометрический метод	1	-
7752	509479.97	2275484.61	Картометрический метод	1	-
7753	509479.14	2275480.96	Картометрический метод	1	-
7754	509476.54	2275468.81	Картометрический метод	1	-
7755	509476.13	2275467.44	Картометрический метод	1	-
7756	509469.82	2275430.87	Картометрический метод	1	-
7757	509469.49	2275427.26	Картометрический метод	1	-
7758	509468.46	2275423.74	Картометрический метод	1	-
7759	509467.85	2275420.09	Картометрический метод	1	-
7760	509465.89	2275412.53	Картометрический метод	1	-
7761	509465.76	2275411.99	Картометрический метод	1	-
7762	509464.68	2275406.88	Картометрический метод	1	-
7763	509461.86	2275394.15	Картометрический метод	1	-
7764	509462.87	2275393.37	Картометрический метод	1	-
7765	509459.16	2275374.36	Картометрический метод	1	-

Сведения о местоположении границ объекта					
1. Система координат МСК-45, зона 2					
2. Сведения о характерных точках границ объекта					
Обозначение характерных точек границ	Координаты, м		Метод определения координат характерной точки	Средняя квадратическая погрешность положения характерной точки (M _t), м	Описание обозначения точки на местности (при наличии)
	X	Y			
7766	509454.95	2275375.09	Картометрический метод	1	-
7767	509438.02	2275378.25	Картометрический метод	1	-
7768	509438.46	2275380.15	Картометрический метод	1	-
7769	509440.70	2275392.48	Картометрический метод	1	-
7770	509441.85	2275398.85	Картометрический метод	1	-
7771	509444.24	2275410.28	Картометрический метод	1	-
7772	509445.34	2275416.29	Картометрический метод	1	-
7773	509446.53	2275422.25	Картометрический метод	1	-
7774	509448.97	2275434.52	Картометрический метод	1	-
7775	509455.83	2275470.80	Картометрический метод	1	-
7776	509458.11	2275481.56	Картометрический метод	1	-
7777	509458.59	2275483.48	Картометрический метод	1	-
7778	509459.86	2275489.48	Картометрический метод	1	-
7779	509461.14	2275495.47	Картометрический метод	1	-
7780	509463.46	2275507.91	Картометрический метод	1	-
7781	509464.53	2275513.02	Картометрический метод	1	-
7782	509465.23	2275516.34	Картометрический метод	1	-
7783	509467.18	2275526.13	Картометрический метод	1	-
7784	509471.02	2275545.31	Картометрический метод	1	-
7785	509473.28	2275555.84	Картометрический метод	1	-
7786	509473.79	2275558.37	Картометрический метод	1	-
7787	509475.16	2275564.81	Картометрический метод	1	-
7788	509479.87	2275587.29	Картометрический метод	1	-
7789	509476.33	2275587.99	Картометрический метод	1	-
7790	509477.60	2275594.57	Картометрический метод	1	-
7791	509480.53	2275607.59	Картометрический	1	-

Сведения о местоположении границ объекта

1. Система координат МСК-45, зона 2

2. Сведения о характерных точках границ объекта

Обозначение характерных точек границ	Координаты, м		Метод определения координат характерной точки	Средняя квадратическая погрешность положения характерной точки (M _t), м	Описание обозначения точки на местности (при наличии)
	X	Y			
			метод		
7792	509480.69	2275608.31	Картометрический метод	1	-
7793	509483.37	2275622.85	Картометрический метод	1	-
7794	509484.14	2275626.88	Картометрический метод	1	-
7795	509488.35	2275646.12	Картометрический метод	1	-
7796	509489.10	2275651.24	Картометрический метод	1	-
7797	509490.07	2275655.82	Картометрический метод	1	-
7798	509492.08	2275665.63	Картометрический метод	1	-
7799	509493.14	2275671.43	Картометрический метод	1	-
7800	509493.74	2275674.46	Картометрический метод	1	-
7801	509494.64	2275678.39	Картометрический метод	1	-
7802	509495.51	2275682.30	Картометрический метод	1	-
7803	509495.90	2275683.48	Картометрический метод	1	-
7804	509498.19	2275693.65	Картометрический метод	1	-
7805	509499.41	2275699.92	Картометрический метод	1	-
7806	509500.01	2275703.14	Картометрический метод	1	-
7807	509503.42	2275718.88	Картометрический метод	1	-
7808	509507.27	2275739.42	Картометрический метод	1	-
7809	509509.58	2275750.64	Картометрический метод	1	-
7810	509511.16	2275757.91	Картометрический метод	1	-
7811	509511.55	2275759.32	Картометрический метод	1	-
7812	509514.34	2275771.44	Картометрический метод	1	-
7813	509514.86	2275773.78	Картометрический метод	1	-
7814	509516.78	2275781.03	Картометрический метод	1	-
7815	509519.08	2275791.83	Картометрический метод	1	-
7816	509523.30	2275810.32	Картометрический метод	1	-

Сведения о местоположении границ объекта					
1. Система координат МСК-45, зона 2					
2. Сведения о характерных точках границ объекта					
Обозначение характерных точек границ	Координаты, м		Метод определения координат характерной точки	Средняя квадратическая погрешность положения характерной точки (M _t), м	Описание обозначения точки на местности (при наличии)
	X	Y			
7817	509524.98	2275813.25	Картометрический метод	1	-
7818	509529.20	2275818.18	Картометрический метод	1	-
7819	509532.04	2275820.93	Картометрический метод	1	-
7820	509538.34	2275827.08	Картометрический метод	1	-
7821	509539.30	2275827.95	Картометрический метод	1	-
7822	509548.67	2275836.48	Картометрический метод	1	-
7823	509550.95	2275838.47	Картометрический метод	1	-
7824	509551.77	2275839.17	Картометрический метод	1	-
7825	509556.48	2275843.36	Картометрический метод	1	-
7826	509564.81	2275851.09	Картометрический метод	1	-
7827	509569.05	2275854.99	Картометрический метод	1	-
7828	509582.88	2275867.49	Картометрический метод	1	-
7829	509590.22	2275873.72	Картометрический метод	1	-
7830	509594.25	2275876.87	Картометрический метод	1	-
7831	509596.43	2275878.93	Картометрический метод	1	-
7832	509600.75	2275883.12	Картометрический метод	1	-
7833	509609.63	2275891.39	Картометрический метод	1	-
7834	509611.78	2275893.24	Картометрический метод	1	-
7835	509619.28	2275900.21	Картометрический метод	1	-
7836	509622.21	2275903.02	Картометрический метод	1	-
7837	509625.76	2275906.28	Картометрический метод	1	-
7838	509631.60	2275911.58	Картометрический метод	1	-
7839	509635.80	2275914.87	Картометрический метод	1	-
7840	509636.67	2275915.72	Картометрический метод	1	-
7841	509642.09	2275920.15	Картометрический метод	1	-
7842	509646.99	2275924.72	Картометрический	1	-

Сведения о местоположении границ объекта

1. Система координат МСК-45, зона 2

2. Сведения о характерных точках границ объекта

Обозначение характерных точек границ	Координаты, м		Метод определения координат характерной точки	Средняя квадратическая погрешность положения характерной точки (M _t), м	Описание обозначения точки на местности (при наличии)
	X	Y			
			метод		
7843	509650.85	2275928.34	Картометрический метод	1	-
7690	509655.93	2275932.79	Картометрический метод	1	-
					-
7844	509981.58	2275936.91	Картометрический метод	1	-
7845	509989.48	2275935.95	Картометрический метод	1	-
7846	509993.98	2275935.70	Картометрический метод	1	-
7847	510000.08	2275934.97	Картометрический метод	1	-
7848	510026.35	2275930.31	Картометрический метод	1	-
7849	510032.59	2275929.43	Картометрический метод	1	-
7850	510036.34	2275929.14	Картометрический метод	1	-
7851	510040.05	2275928.85	Картометрический метод	1	-
7852	510046.72	2275928.01	Картометрический метод	1	-
7853	510046.69	2275927.43	Картометрический метод	1	-
7854	510052.14	2275926.30	Картометрический метод	1	-
7855	510060.45	2275924.83	Картометрический метод	1	-
7856	510067.34	2275923.64	Картометрический метод	1	-
7857	510067.54	2275925.20	Картометрический метод	1	-
7858	510093.35	2275920.73	Картометрический метод	1	-
7859	510102.11	2275917.08	Картометрический метод	1	-
7860	510107.51	2275916.10	Картометрический метод	1	-
7861	510109.70	2275916.05	Картометрический метод	1	-
7862	510114.40	2275915.19	Картометрический метод	1	-
7863	510119.99	2275914.14	Картометрический метод	1	-
7864	510120.64	2275914.04	Картометрический метод	1	-
7865	510127.93	2275912.63	Картометрический метод	1	-
7866	510135.33	2275911.51	Картометрический	1	-

Сведения о местоположении границ объекта					
1. Система координат МСК-45, зона 2					
2. Сведения о характерных точках границ объекта					
Обозначение характерных точек границ	Координаты, м		Метод определения координат характерной точки	Средняя квадратическая погрешность положения характерной точки (M _t), м	Описание обозначения точки на местности (при наличии)
	X	Y			
			метод		
7867	510140.29	2275910.48	Картометрический метод	1	-
7868	510145.08	2275909.59	Картометрический метод	1	-
7869	510153.09	2275908.38	Картометрический метод	1	-
7870	510160.28	2275907.30	Картометрический метод	1	-
7871	510163.32	2275906.53	Картометрический метод	1	-
7872	510170.82	2275905.22	Картометрический метод	1	-
7873	510172.89	2275904.85	Картометрический метод	1	-
7874	510183.27	2275902.73	Картометрический метод	1	-
7875	510183.51	2275904.97	Картометрический метод	1	-
7876	510209.07	2275900.18	Картометрический метод	1	-
7877	510204.88	2275874.93	Картометрический метод	1	-
7878	510204.20	2275871.26	Картометрический метод	1	-
7879	510202.89	2275861.76	Картометрический метод	1	-
7880	510201.79	2275860.92	Картометрический метод	1	-
7881	510200.82	2275853.82	Картометрический метод	1	-
7882	510193.77	2275854.56	Картометрический метод	1	-
7883	510176.99	2275858.23	Картометрический метод	1	-
7884	510166.76	2275860.10	Картометрический метод	1	-
7885	510158.89	2275861.54	Картометрический метод	1	-
7886	510156.64	2275861.95	Картометрический метод	1	-
7887	510136.72	2275865.56	Картометрический метод	1	-
7888	510132.07	2275866.45	Картометрический метод	1	-
7889	510125.44	2275867.60	Картометрический метод	1	-
7890	510116.92	2275868.80	Картометрический метод	1	-
7891	510114.39	2275869.41	Картометрический метод	1	-

Сведения о местоположении границ объекта					
1. Система координат МСК-45, зона 2					
2. Сведения о характерных точках границ объекта					
Обозначение характерных точек границ	Координаты, м		Метод определения координат характерной точки	Средняя квадратическая погрешность положения характерной точки (M _t), м	Описание обозначения точки на местности (при наличии)
	X	Y			
7892	510107.54	2275870.61	Картометрический метод	1	-
7893	510097.82	2275871.95	Картометрический метод	1	-
7894	510089.16	2275874.13	Картометрический метод	1	-
7895	510080.40	2275874.94	Картометрический метод	1	-
7896	510076.32	2275875.60	Картометрический метод	1	-
7897	510072.16	2275876.17	Картометрический метод	1	-
7898	510065.92	2275877.84	Картометрический метод	1	-
7899	510054.65	2275880.16	Картометрический метод	1	-
7900	510046.45	2275881.46	Картометрический метод	1	-
7901	510040.96	2275882.28	Картометрический метод	1	-
7902	510031.86	2275884.00	Картометрический метод	1	-
7903	510028.31	2275884.21	Картометрический метод	1	-
7904	510024.11	2275885.06	Картометрический метод	1	-
7905	510021.56	2275885.37	Картометрический метод	1	-
7906	510018.69	2275886.02	Картометрический метод	1	-
7907	510015.35	2275886.66	Картометрический метод	1	-
7908	510011.43	2275887.50	Картометрический метод	1	-
7909	509997.78	2275889.68	Картометрический метод	1	-
7910	509995.60	2275890.02	Картометрический метод	1	-
7911	509993.04	2275890.51	Картометрический метод	1	-
7912	509990.55	2275890.99	Картометрический метод	1	-
7913	509988.61	2275891.46	Картометрический метод	1	-
7914	509974.66	2275893.90	Картометрический метод	1	-
7915	509970.48	2275894.57	Картометрический метод	1	-
7916	509973.96	2275915.79	Картометрический метод	1	-
7917	509976.85	2275915.47	Картометрический	1	-

Сведения о местоположении границ объекта					
1. Система координат МСК-45, зона 2					
2. Сведения о характерных точках границ объекта					
Обозначение характерных точек границ	Координаты, м		Метод определения координат характерной точки	Средняя квадратическая погрешность положения характерной точки (M _t), м	Описание обозначения точки на местности (при наличии)
	X	Y			
			метод		
7918	509977.55	2275919.60	Картометрический метод	1	-
7919	509978.57	2275924.27	Картометрический метод	1	-
7920	509978.95	2275929.06	Картометрический метод	1	-
7921	509980.51	2275928.82	Картометрический метод	1	-
7844	509981.58	2275936.91	Картометрический метод	1	-
					-
7922	507303.63	2275942.03	Геодезический метод	0.1	-
7923	507305.11	2275941.23	Геодезический метод	0.1	-
7924	507310.53	2275938.66	Геодезический метод	0.1	-
7925	507308.98	2275935.40	Геодезический метод	0.1	-
7926	507311.69	2275934.12	Геодезический метод	0.1	-
7927	507315.86	2275932.07	Геодезический метод	0.1	-
7928	507316.08	2275929.87	Геодезический метод	0.1	-
7929	507320.82	2275927.12	Геодезический метод	0.1	-
7930	507325.14	2275924.61	Геодезический метод	0.1	-
7931	507326.63	2275925.04	Геодезический метод	0.1	-
7932	507329.17	2275923.61	Геодезический метод	0.1	-
7933	507354.33	2275911.95	Геодезический метод	0.1	-
7934	507356.68	2275910.36	Геодезический метод	0.1	-
7935	507358.53	2275908.81	Геодезический метод	0.1	-
7936	507361.23	2275907.16	Геодезический метод	0.1	-
7937	507357.98	2275902.72	Геодезический метод	0.1	-
7938	507372.03	2275894.58	Геодезический метод	0.1	-
7939	507370.26	2275890.75	Геодезический метод	0.1	-
7940	507348.90	2275869.89	Картометрический метод	1	-
7941	507358.20	2275863.42	Картометрический метод	1	-
7942	507337.92	2275837.59	Картометрический метод	1	-
7943	507328.58	2275846.23	Картометрический метод	1	-
7944	507309.27	2275828.42	Картометрический метод	1	-
7945	507304.36	2275821.06	Картометрический метод	1	-
7946	507308.18	2275818.47	Картометрический метод	1	-
7947	507305.34	2275814.36	Картометрический метод	1	-
7948	507301.78	2275816.95	Картометрический метод	1	-
7949	507299.32	2275812.81	Картометрический	1	-

Сведения о местоположении границ объекта					
1. Система координат МСК-45, зона 2					
2. Сведения о характерных точках границ объекта					
Обозначение характерных точек границ	Координаты, м		Метод определения координат характерной точки	Средняя квадратическая погрешность положения характерной точки (M _t), м	Описание обозначения точки на местности (при наличии)
	X	Y			
			метод		
7950	507268.41	2275817.01	Геодезический метод	0.1	Долговременный межевой знак
7951	507264.97	2275811.35	Геодезический метод	0.1	Долговременный межевой знак
7952	507211.58	2275819.31	Геодезический метод	0.1	Долговременный межевой знак
7953	507225.04	2275835.86	Картометрический метод	1	-
7954	507240.25	2275853.68	Картометрический метод	1	-
7955	507254.52	2275868.26	Геодезический метод	0.09	-
7956	507256.88	2275871.45	Геодезический метод	0.09	-
7957	507261.17	2275877.31	Геодезический метод	0.09	-
7958	507263.19	2275880.48	Геодезический метод	0.09	-
7959	507269.41	2275890.04	Картометрический метод	1	-
7960	507276.79	2275900.42	Картометрический метод	1	-
7961	507280.41	2275905.68	Картометрический метод	1	-
7962	507283.30	2275910.11	Картометрический метод	1	-
7963	507285.82	2275913.71	Картометрический метод	1	-
7964	507283.80	2275915.10	Картометрический метод	1	-
7965	507286.78	2275919.39	Геодезический метод	0.1	-
7966	507286.84	2275922.06	Геодезический метод	0.1	-
7967	507298.15	2275938.85	Геодезический метод	0.1	-
7922	507303.63	2275942.03	Геодезический метод	0.1	-
					-
7968	509962.66	2275982.66	Картометрический метод	1	-
7969	509965.06	2275976.44	Картометрический метод	1	-
7970	509966.00	2275970.81	Картометрический метод	1	-
7971	509964.63	2275956.38	Картометрический метод	1	-
7972	509956.21	2275929.50	Картометрический метод	1	-
7973	509954.70	2275927.99	Картометрический метод	1	-
7974	509952.70	2275908.55	Картометрический метод	1	-
7975	509941.15	2275864.09	Картометрический метод	1	-
7976	509953.11	2275825.91	Картометрический метод	1	-

Сведения о местоположении границ объекта					
1. Система координат МСК-45, зона 2					
2. Сведения о характерных точках границ объекта					
Обозначение характерных точек границ	Координаты, м		Метод определения координат характерной точки	Средняя квадратическая погрешность положения характерной точки (M _t), м	Описание обозначения точки на местности (при наличии)
	X	Y			
7977	509926.55	2275827.73	Картометрический метод	1	-
7978	509922.73	2275830.30	Картометрический метод	1	-
7979	509914.50	2275835.81	Картометрический метод	1	-
7980	509911.51	2275837.80	Картометрический метод	1	-
7981	509909.66	2275839.03	Картометрический метод	1	-
7982	509906.26	2275841.59	Картометрический метод	1	-
7983	509899.85	2275838.44	Картометрический метод	1	-
7984	509891.64	2275836.08	Картометрический метод	1	-
7985	509886.29	2275849.40	Картометрический метод	1	-
7986	509885.47	2275851.44	Картометрический метод	1	-
7987	509877.43	2275871.63	Картометрический метод	1	-
7988	509865.05	2275885.22	Картометрический метод	1	-
7989	509855.96	2275902.76	Картометрический метод	1	-
7990	509851.88	2275911.46	Картометрический метод	1	-
7991	509850.52	2275914.69	Картометрический метод	1	-
7992	509843.43	2275929.90	Картометрический метод	1	-
7993	509850.32	2275932.83	Картометрический метод	1	-
7994	509857.57	2275936.65	Картометрический метод	1	-
7995	509862.82	2275939.04	Картометрический метод	1	-
7996	509868.06	2275941.69	Картометрический метод	1	-
7997	509872.70	2275943.97	Картометрический метод	1	-
7998	509877.35	2275946.26	Картометрический метод	1	-
7999	509889.43	2275952.73	Картометрический метод	1	-
8000	509896.59	2275956.19	Картометрический метод	1	-
8001	509900.00	2275957.76	Картометрический метод	1	-
8002	509903.76	2275959.25	Картометрический	1	-

Сведения о местоположении границ объекта

1. Система координат МСК-45, зона 2

2. Сведения о характерных точках границ объекта

Обозначение характерных точек границ	Координаты, м		Метод определения координат характерной точки	Средняя квадратическая погрешность положения характерной точки (M _t), м	Описание обозначения точки на местности (при наличии)
	X	Y			
			метод		
8003	509905.72	2275960.01	Картометрический метод	1	-
8004	509910.14	2275961.78	Картометрический метод	1	-
8005	509914.61	2275963.45	Картометрический метод	1	-
8006	509918.90	2275965.13	Картометрический метод	1	-
8007	509925.69	2275968.33	Картометрический метод	1	-
8008	509934.14	2275971.42	Картометрический метод	1	-
8009	509940.80	2275973.86	Картометрический метод	1	-
7968	509962.66	2275982.66	Картометрический метод	1	-
					-
8010	512745.60	2275991.75	Картометрический метод	1	-
8011	512754.07	2275977.63	Картометрический метод	1	-
8012	512870.83	2275762.34	Картометрический метод	1	-
8013	512834.52	2275741.44	Картометрический метод	1	-
8014	512798.12	2275720.46	Картометрический метод	1	-
8015	512791.21	2275733.30	Картометрический метод	1	-
8016	512789.14	2275737.09	Картометрический метод	1	-
8017	512780.08	2275753.88	Картометрический метод	1	-
8018	512762.03	2275787.28	Картометрический метод	1	-
8019	512742.64	2275819.21	Картометрический метод	1	-
8020	512724.10	2275849.49	Картометрический метод	1	-
8021	512705.56	2275879.77	Картометрический метод	1	-
8022	512687.04	2275910.04	Картометрический метод	1	-
8023	512666.50	2275943.58	Картометрический метод	1	-
8024	512666.27	2275943.95	Картометрический метод	1	-
8025	512651.02	2275971.36	Картометрический метод	1	-
8026	512652.11	2275971.60	Картометрический	1	-

Сведения о местоположении границ объекта					
1. Система координат МСК-45, зона 2					
2. Сведения о характерных точках границ объекта					
Обозначение характерных точек границ	Координаты, м		Метод определения координат характерной точки	Средняя квадратическая погрешность положения характерной точки (M _t), м	Описание обозначения точки на местности (при наличии)
	X	Y			
			метод		
8027	512736.11	2275989.72	Картометрический метод	1	-
8010	512745.60	2275991.75	Картометрический метод	1	-
					-
8028	509562.10	2276000.10	Картометрический метод	1	-
8029	509579.71	2275996.62	Картометрический метод	1	-
8030	509592.82	2275994.08	Картометрический метод	1	-
8031	509612.82	2275990.35	Картометрический метод	1	-
8032	509617.03	2275988.41	Картометрический метод	1	-
8033	509623.00	2275982.53	Картометрический метод	1	-
8034	509638.80	2275962.99	Картометрический метод	1	-
8035	509640.90	2275960.06	Картометрический метод	1	-
8036	509646.51	2275949.69	Картометрический метод	1	-
8037	509643.14	2275947.19	Картометрический метод	1	-
8038	509633.66	2275939.94	Картометрический метод	1	-
8039	509617.97	2275928.40	Картометрический метод	1	-
8040	509600.78	2275917.42	Картометрический метод	1	-
8041	509591.77	2275911.55	Картометрический метод	1	-
8042	509579.62	2275903.63	Картометрический метод	1	-
8043	509552.87	2275883.94	Картометрический метод	1	-
8044	509538.26	2275886.41	Картометрический метод	1	-
8045	509541.01	2275898.23	Картометрический метод	1	-
8046	509541.79	2275902.22	Картометрический метод	1	-
8047	509543.42	2275911.78	Картометрический метод	1	-
8048	509545.67	2275921.57	Картометрический метод	1	-
8049	509547.55	2275932.17	Картометрический метод	1	-
8050	509548.06	2275932.07	Картометрический	1	-

Сведения о местоположении границ объекта

1. Система координат МСК-45, зона 2

2. Сведения о характерных точках границ объекта

Обозначение характерных точек границ	Координаты, м		Метод определения координат характерной точки	Средняя квадратическая погрешность положения характерной точки (M _t), м	Описание обозначения точки на местности (при наличии)
	X	Y			
			метод		
8051	509548.44	2275935.00	Картометрический метод	1	-
8052	509549.74	2275941.21	Картометрический метод	1	-
8053	509550.69	2275945.88	Картометрический метод	1	-
8054	509551.66	2275950.56	Картометрический метод	1	-
8055	509553.13	2275957.32	Картометрический метод	1	-
8056	509557.41	2275978.53	Картометрический метод	1	-
8057	509559.86	2275989.93	Картометрический метод	1	-
8058	509561.59	2275997.14	Картометрический метод	1	-
8028	509562.10	2276000.10	Картометрический метод	1	-
					-
8059	510107.67	2276007.07	Картометрический метод	1	-
8060	510117.32	2276004.66	Картометрический метод	1	-
8061	510127.78	2276001.86	Картометрический метод	1	-
8062	510146.92	2275996.56	Картометрический метод	1	-
8063	510150.70	2275995.49	Картометрический метод	1	-
8064	510154.26	2275994.29	Картометрический метод	1	-
8065	510157.91	2275993.07	Картометрический метод	1	-
8066	510163.80	2275991.33	Картометрический метод	1	-
8067	510182.49	2275986.18	Картометрический метод	1	-
8068	510190.62	2275983.77	Картометрический метод	1	-
8069	510194.63	2275982.73	Картометрический метод	1	-
8070	510198.36	2275981.67	Картометрический метод	1	-
8071	510201.99	2275980.58	Картометрический метод	1	-
8072	510205.47	2275979.58	Картометрический метод	1	-
8073	510225.05	2275973.93	Картометрический метод	1	-
8074	510231.13	2275971.87	Картометрический	1	-

Сведения о местоположении границ объекта

1. Система координат МСК-45, зона 2

2. Сведения о характерных точках границ объекта

Обозначение характерных точек границ	Координаты, м		Метод определения координат характерной точки	Средняя квадратическая погрешность положения характерной точки (M _t), м	Описание обозначения точки на местности (при наличии)
	X	Y			
			метод		
8075	510237.73	2275970.40	Картометрический метод	1	-
8076	510241.02	2275969.49	Картометрический метод	1	-
8077	510246.75	2275968.33	Картометрический метод	1	-
8078	510250.31	2275967.60	Картометрический метод	1	-
8079	510256.04	2275966.11	Картометрический метод	1	-
8080	510263.57	2275964.85	Картометрический метод	1	-
8081	510267.55	2275964.19	Картометрический метод	1	-
8082	510270.72	2275963.60	Картометрический метод	1	-
8083	510270.36	2275957.05	Картометрический метод	1	-
8084	510270.19	2275954.19	Картометрический метод	1	-
8085	510270.20	2275950.64	Картометрический метод	1	-
8086	510269.41	2275936.60	Картометрический метод	1	-
8087	510266.34	2275908.17	Картометрический метод	1	-
8088	510244.68	2275912.36	Картометрический метод	1	-
8089	510233.38	2275914.71	Картометрический метод	1	-
8090	510229.50	2275915.29	Картометрический метод	1	-
8091	510227.00	2275915.37	Картометрический метод	1	-
8092	510226.53	2275915.53	Картометрический метод	1	-
8093	510218.11	2275917.36	Картометрический метод	1	-
8094	510213.19	2275918.34	Картометрический метод	1	-
8095	510208.17	2275919.24	Картометрический метод	1	-
8096	510207.11	2275919.47	Картометрический метод	1	-
8097	510203.43	2275920.42	Картометрический метод	1	-
8098	510198.92	2275921.25	Картометрический метод	1	-
8099	510186.90	2275923.30	Картометрический метод	1	-

Сведения о местоположении границ объекта

1. Система координат МСК-45, зона 2

2. Сведения о характерных точках границ объекта

Обозначение характерных точек границ	Координаты, м		Метод определения координат характерной точки	Средняя квадратическая погрешность положения характерной точки (M _t), м	Описание обозначения точки на местности (при наличии)
	X	Y			
8100	510169.58	2275926.50	Картометрический метод	1	-
8101	510118.98	2275934.72	Картометрический метод	1	-
8102	510116.01	2275935.28	Картометрический метод	1	-
8103	510112.35	2275935.88	Картометрический метод	1	-
8104	510109.75	2275936.41	Картометрический метод	1	-
8105	510102.74	2275937.66	Картометрический метод	1	-
8106	510104.35	2275946.33	Картометрический метод	1	-
8107	510102.96	2275946.60	Картометрический метод	1	-
8108	510103.36	2275948.96	Картометрический метод	1	-
8109	510102.69	2275949.36	Картометрический метод	1	-
8110	510102.85	2275953.41	Картометрический метод	1	-
8111	510103.85	2275954.63	Картометрический метод	1	-
8112	510104.30	2275959.80	Картометрический метод	1	-
8113	510104.57	2275964.95	Картометрический метод	1	-
8114	510104.67	2275968.95	Картометрический метод	1	-
8115	510104.65	2275970.61	Картометрический метод	1	-
8116	510105.77	2275999.62	Картометрический метод	1	-
8059	510107.67	2276007.07	Картометрический метод	1	-
					-
8117	510074.90	2276015.30	Картометрический метод	1	-
8118	510076.22	2276015.29	Картометрический метод	1	-
8119	510079.31	2276015.19	Картометрический метод	1	-
8120	510087.96	2276015.03	Картометрический метод	1	-
8121	510087.76	2276004.65	Картометрический метод	1	-
8122	510087.71	2276000.71	Картометрический метод	1	-
8123	510087.61	2275996.66	Картометрический метод	1	-

Сведения о местоположении границ объекта					
1. Система координат МСК-45, зона 2					
2. Сведения о характерных точках границ объекта					
Обозначение характерных точек границ	Координаты, м		Метод определения координат характерной точки	Средняя квадратическая погрешность положения характерной точки (M _t), м	Описание обозначения точки на местности (при наличии)
	X	Y			
8124	510087.77	2275990.94	Картометрический метод	1	-
8125	510087.48	2275990.94	Картометрический метод	1	-
8126	510087.33	2275988.56	Картометрический метод	1	-
8127	510087.10	2275984.37	Картометрический метод	1	-
8128	510086.67	2275976.22	Картометрический метод	1	-
8129	510086.52	2275973.80	Картометрический метод	1	-
8130	510086.39	2275968.84	Картометрический метод	1	-
8131	510082.08	2275941.93	Картометрический метод	1	-
8132	510064.11	2275944.51	Картометрический метод	1	-
8133	510058.38	2275945.47	Картометрический метод	1	-
8134	510050.79	2275946.71	Картометрический метод	1	-
8135	510043.07	2275948.25	Картометрический метод	1	-
8136	510036.91	2275949.52	Картометрический метод	1	-
8137	510032.54	2275949.90	Картометрический метод	1	-
8138	510028.31	2275950.80	Картометрический метод	1	-
8139	510020.86	2275951.97	Картометрический метод	1	-
8140	509984.17	2275957.44	Картометрический метод	1	-
8141	509985.63	2275975.56	Картометрический метод	1	-
8142	509987.89	2275982.74	Картометрический метод	1	-
8143	509987.59	2275995.80	Картометрический метод	1	-
8144	509987.87	2276006.26	Картометрический метод	1	-
8145	509998.10	2276008.38	Картометрический метод	1	-
8146	510003.21	2276009.11	Картометрический метод	1	-
8147	510008.54	2276009.87	Картометрический метод	1	-
8148	510013.92	2276010.44	Картометрический метод	1	-
8149	510020.35	2276011.59	Картометрический	1	-

Сведения о местоположении границ объекта

1. Система координат МСК-45, зона 2

2. Сведения о характерных точках границ объекта

Обозначение характерных точек границ	Координаты, м		Метод определения координат характерной точки	Средняя квадратическая погрешность положения характерной точки (M _t), м	Описание обозначения точки на местности (при наличии)
	X	Y			
			метод		
8150	510030.01	2276012.54	Картометрический метод	1	-
8151	510036.51	2276013.15	Картометрический метод	1	-
8152	510044.78	2276013.97	Картометрический метод	1	-
8153	510047.93	2276014.17	Картометрический метод	1	-
8154	510055.16	2276014.66	Картометрический метод	1	-
8155	510058.54	2276014.79	Картометрический метод	1	-
8156	510062.72	2276014.90	Картометрический метод	1	-
8117	510074.90	2276015.30	Картометрический метод	1	-
					-
8157	512915.06	2276020.33	Картометрический метод	1	-
8158	512927.64	2275730.64	Картометрический метод	1	-
8159	512936.19	2275533.39	Картометрический метод	1	-
8160	512931.41	2275533.27	Картометрический метод	1	-
8161	512931.26	2275543.11	Картометрический метод	1	-
8162	512901.27	2275542.66	Картометрический метод	1	-
8163	512901.71	2275512.68	Картометрический метод	1	-
8164	512931.71	2275513.12	Картометрический метод	1	-
8165	512931.56	2275523.28	Картометрический метод	1	-
8166	512936.63	2275523.41	Картометрический метод	1	-
8167	512939.96	2275446.54	Картометрический метод	1	-
8168	512921.39	2275446.26	Картометрический метод	1	-
8169	512921.84	2275416.26	Картометрический метод	1	-
8170	512951.84	2275416.70	Картометрический метод	1	-
8171	512954.08	2275382.88	Картометрический метод	1	-
8172	512949.93	2275354.33	Картометрический метод	1	-
8173	512870.60	2275394.26	Картометрический	1	-

Сведения о местоположении границ объекта

1. Система координат МСК-45, зона 2

2. Сведения о характерных точках границ объекта

Обозначение характерных точек границ	Координаты, м		Метод определения координат характерной точки	Средняя квадратическая погрешность положения характерной точки (M _t), м	Описание обозначения точки на местности (при наличии)
	X	Y			
			метод		
8174	512867.67	2275389.00	Картометрический метод	1	-
8175	512862.01	2275377.92	Картометрический метод	1	-
8176	512860.90	2275375.44	Картометрический метод	1	-
8177	512817.41	2275397.63	Картометрический метод	1	-
8178	512810.14	2275401.32	Картометрический метод	1	-
8179	512809.47	2275401.56	Картометрический метод	1	-
8180	512805.34	2275403.68	Картометрический метод	1	-
8181	512783.27	2275412.06	Картометрический метод	1	-
8182	512786.53	2275418.27	Картометрический метод	1	-
8183	512790.58	2275426.33	Картометрический метод	1	-
8184	512800.70	2275446.55	Картометрический метод	1	-
8185	512821.44	2275487.94	Картометрический метод	1	-
8186	512826.87	2275498.83	Картометрический метод	1	-
8187	512803.20	2275510.01	Картометрический метод	1	-
8188	512807.91	2275520.29	Картометрический метод	1	-
8189	512727.35	2275566.58	Картометрический метод	1	-
8190	512717.80	2275551.34	Картометрический метод	1	-
8191	512636.46	2275589.18	Картометрический метод	1	-
8192	512637.32	2275591.00	Картометрический метод	1	-
8193	512644.03	2275605.48	Картометрический метод	1	-
8194	512678.40	2275645.03	Картометрический метод	1	-
8195	512785.82	2275691.69	Картометрический метод	1	-
8196	512795.60	2275671.68	Картометрический метод	1	-
8197	512811.10	2275642.25	Картометрический метод	1	-
8198	512826.58	2275612.92	Картометрический метод	1	-

Сведения о местоположении границ объекта					
1. Система координат МСК-45, зона 2					
2. Сведения о характерных точках границ объекта					
Обозначение характерных точек границ	Координаты, м		Метод определения координат характерной точки	Средняя квадратическая погрешность положения характерной точки (M _t), м	Описание обозначения точки на местности (при наличии)
	X	Y			
8199	512839.45	2275588.48	Картометрический метод	1	-
8200	512841.44	2275570.78	Картометрический метод	1	-
8201	512843.80	2275549.49	Картометрический метод	1	-
8202	512846.59	2275524.64	Картометрический метод	1	-
8203	512849.18	2275501.32	Картометрический метод	1	-
8204	512856.70	2275439.56	Картометрический метод	1	-
8205	512879.48	2275441.85	Картометрический метод	1	-
8206	512877.60	2275458.74	Картометрический метод	1	-
8207	512875.70	2275475.63	Картометрический метод	1	-
8208	512873.82	2275492.54	Картометрический метод	1	-
8209	512871.94	2275509.37	Картометрический метод	1	-
8210	512870.08	2275525.97	Картометрический метод	1	-
8211	512869.44	2275531.79	Картометрический метод	1	-
8212	512867.25	2275551.17	Картометрический метод	1	-
8213	512865.38	2275568.07	Картометрический метод	1	-
8214	512863.49	2275584.96	Картометрический метод	1	-
8215	512862.30	2275595.50	Картометрический метод	1	-
8216	512859.11	2275601.59	Картометрический метод	1	-
8217	512852.10	2275614.85	Картометрический метод	1	-
8218	512844.21	2275629.86	Картометрический метод	1	-
8219	512836.28	2275644.90	Картометрический метод	1	-
8220	512828.36	2275659.93	Картометрический метод	1	-
8221	512817.15	2275681.22	Картометрический метод	1	-
8222	512809.11	2275703.70	Картометрический метод	1	-
8223	512846.61	2275712.86	Картометрический метод	1	-
8224	512926.74	2275730.65	Картометрический	1	-

Сведения о местоположении границ объекта					
1. Система координат МСК-45, зона 2					
2. Сведения о характерных точках границ объекта					
Обозначение характерных точек границ	Координаты, м		Метод определения координат характерной точки	Средняя квадратическая погрешность положения характерной точки (M _t), м	Описание обозначения точки на местности (при наличии)
	X	Y			
			метод		
8225	512896.82	2275782.67	Картометрический метод	1	-
8226	512836.19	2275891.18	Картометрический метод	1	-
8227	512767.82	2275995.81	Картометрический метод	1	-
8157	512915.06	2276020.33	Картометрический метод	1	-
					-
8228	509395.46	2276032.89	Геодезический метод	0.1	-
8229	509399.34	2276032.09	Геодезический метод	0.09	-
8230	509413.25	2276029.17	Геодезический метод	0.09	-
8231	509415.93	2276028.58	Картометрический метод	1	-
8232	509419.83	2276027.82	Картометрический метод	1	-
8233	509425.68	2276026.70	Картометрический метод	1	-
8234	509429.83	2276025.86	Картометрический метод	1	-
8235	509435.69	2276024.92	Картометрический метод	1	-
8236	509438.90	2276024.28	Картометрический метод	1	-
8237	509444.21	2276022.94	Картометрический метод	1	-
8238	509448.83	2276021.93	Картометрический метод	1	-
8239	509453.27	2276021.08	Картометрический метод	1	-
8240	509456.57	2276020.46	Картометрический метод	1	-
8241	509458.92	2276019.85	Картометрический метод	1	-
8242	509459.16	2276019.80	Картометрический метод	1	-
8243	509462.47	2276018.93	Картометрический метод	1	-
8244	509466.90	2276018.07	Геодезический метод	0.1	-
8245	509471.13	2276017.23	Геодезический метод	0.1	-
8246	509478.34	2276015.60	Геодезический метод	0.1	-
8247	509480.88	2276015.00	Геодезический метод	0.1	-
8248	509483.05	2276014.64	Геодезический метод	0.1	-
8249	509486.21	2276014.20	Геодезический метод	0.1	-
8250	509491.19	2276013.41	Геодезический метод	0.1	-
8251	509494.89	2276012.66	Геодезический метод	0.1	-
8252	509498.68	2276011.90	Геодезический метод	0.1	-
8253	509499.98	2276011.67	Геодезический метод	0.1	-
8254	509522.96	2276007.51	Геодезический метод	0.1	-

Сведения о местоположении границ объекта					
1. Система координат МСК-45, зона 2					
2. Сведения о характерных точках границ объекта					
Обозначение характерных точек границ	Координаты, м		Метод определения координат характерной точки	Средняя квадратическая погрешность положения характерной точки (M _t), м	Описание обозначения точки на местности (при наличии)
	X	Y			
8255	509530.22	2276006.18	Геодезический метод	0.1	-
8256	509533.22	2276005.51	Геодезический метод	0.1	-
8257	509537.84	2276004.65	Геодезический метод	0.1	-
8258	509535.21	2275990.89	Геодезический метод	0.1	-
8259	509530.96	2275970.58	Геодезический метод	0.1	-
8260	509530.14	2275967.09	Геодезический метод	0.3	-
8261	509528.94	2275962.58	Геодезический метод	0.3	-
8262	509528.53	2275961.02	Геодезический метод	0.09	-
8263	509528.16	2275957.46	Геодезический метод	0.09	-
8264	509526.92	2275952.11	Геодезический метод	0.09	-
8265	509526.51	2275949.51	Геодезический метод	0.09	-
8266	509525.10	2275943.33	Геодезический метод	0.09	-
8267	509522.51	2275931.53	Геодезический метод	0.09	-
8268	509516.53	2275904.22	Картометрический метод	1	-
8269	509515.79	2275901.04	Картометрический метод	1	-
8270	509514.92	2275895.88	Картометрический метод	1	-
8271	509513.69	2275889.42	Картометрический метод	1	-
8272	509512.32	2275882.49	Геодезический метод	0.1	-
8273	509511.83	2275879.22	Геодезический метод	0.1	-
8274	509511.02	2275874.59	Геодезический метод	0.1	-
8275	509510.53	2275871.17	Геодезический метод	0.1	-
8276	509510.01	2275867.44	Геодезический метод	0.1	-
8277	509508.03	2275858.21	Геодезический метод	0.1	-
8278	509507.81	2275857.98	Геодезический метод	0.1	-
8279	509506.27	2275850.64	Геодезический метод	0.1	-
8280	509504.67	2275842.89	Геодезический метод	0.1	-
8281	509501.59	2275829.59	Геодезический метод	0.1	-
8282	509501.24	2275824.52	Геодезический метод	0.1	-
8283	509500.16	2275819.78	Геодезический метод	0.1	-
8284	509495.73	2275820.63	Геодезический метод	0.1	-
8285	509466.68	2275826.84	Геодезический метод	0.1	-
8286	509447.72	2275830.69	Геодезический метод	0.1	-
8287	509443.84	2275831.36	Геодезический метод	0.1	-
8288	509435.81	2275833.07	Картометрический метод	1	-
8289	509430.51	2275834.21	Картометрический метод	1	-
8290	509397.11	2275841.50	Картометрический метод	1	-
8291	509388.12	2275843.32	Картометрический метод	1	-
8292	509381.22	2275844.53	Картометрический метод	1	-
8293	509377.48	2275845.18	Картометрический	1	-

Сведения о местоположении границ объекта

1. Система координат МСК-45, зона 2

2. Сведения о характерных точках границ объекта

Обозначение характерных точек границ	Координаты, м		Метод определения координат характерной точки	Средняя квадратическая погрешность положения характерной точки (M _t), м	Описание обозначения точки на местности (при наличии)
	X	Y			
			метод		
8294	509374.74	2275845.83	Картометрический метод	1	-
8295	509358.26	2275848.98	Картометрический метод	1	-
8296	509362.15	2275870.19	Геодезический метод	0.1	-
8297	509362.65	2275872.84	Геодезический метод	0.1	-
8298	509363.26	2275875.77	Геодезический метод	0.1	-
8299	509364.78	2275882.86	Геодезический метод	0.1	-
8300	509365.25	2275885.69	Геодезический метод	0.1	Долговременный межевой знак
8301	509369.71	2275907.16	Геодезический метод	0.1	-
8302	509370.87	2275913.84	Геодезический метод	0.1	-
8303	509372.71	2275922.48	Геодезический метод	0.1	-
8304	509374.31	2275931.04	Картометрический метод	1	-
8305	509374.00	2275931.14	Картометрический метод	1	-
8306	509374.99	2275935.75	Картометрический метод	1	-
8307	509375.80	2275939.71	Картометрический метод	1	-
8308	509376.04	2275939.62	Картометрический метод	1	-
8309	509377.67	2275948.33	Картометрический метод	1	-
8310	509380.02	2275959.38	Геодезический метод	0.1	-
8311	509380.66	2275961.64	Геодезический метод	0.1	-
8312	509381.98	2275967.48	Геодезический метод	0.1	-
8313	509382.93	2275971.61	Геодезический метод	0.1	-
8314	509383.98	2275977.64	Геодезический метод	0.1	-
8315	509387.86	2275996.43	Картометрический метод	1	-
8316	509388.44	2276000.34	Картометрический метод	1	-
8317	509388.64	2276000.29	Картометрический метод	1	-
8318	509390.23	2276008.15	Картометрический метод	1	-
8319	509390.95	2276011.86	Картометрический метод	1	-
8320	509392.19	2276017.59	Геодезический метод	0.1	-
8321	509393.96	2276025.99	Геодезический метод	0.1	-
8228	509395.46	2276032.89	Геодезический метод	0.1	-
					-
8322	507128.11	2276037.33	Геодезический метод	0.09	-
8323	507138.79	2276034.99	Геодезический метод	0.09	-
8324	507137.76	2276029.80	Геодезический метод	0.09	-
8325	507142.32	2276029.30	Картометрический	1	-

Сведения о местоположении границ объекта					
1. Система координат МСК-45, зона 2					
2. Сведения о характерных точках границ объекта					
Обозначение характерных точек границ	Координаты, м		Метод определения координат характерной точки	Средняя квадратическая погрешность положения характерной точки (M _t), м	Описание обозначения точки на местности (при наличии)
	X	Y			
			метод		
8326	507155.32	2276023.83	Картометрический метод	1	-
8327	507168.45	2276017.59	Картометрический метод	1	-
8328	507166.14	2276012.38	Картометрический метод	1	-
8329	507190.91	2275999.81	Геодезический метод	0.1	-
8330	507197.13	2275997.23	Геодезический метод	0.1	-
8331	507206.87	2275993.22	Геодезический метод	0.1	-
8332	507210.26	2275991.50	Геодезический метод	0.1	-
8333	507214.38	2275989.55	Геодезический метод	0.1	-
8334	507216.57	2275988.43	Геодезический метод	0.1	-
8335	507217.00	2275988.25	Геодезический метод	0.1	-
8336	507223.63	2275985.08	Геодезический метод	0.1	-
8337	507226.41	2275983.52	Геодезический метод	0.1	-
8338	507230.24	2275981.44	Геодезический метод	0.1	-
8339	507231.10	2275982.19	Геодезический метод	0.1	-
8340	507244.33	2275974.44	Геодезический метод	0.1	-
8341	507247.98	2275972.17	Геодезический метод	0.1	-
8342	507251.90	2275968.60	Геодезический метод	0.1	-
8343	507255.28	2275966.66	Геодезический метод	0.1	-
8344	507264.25	2275961.91	Картометрический метод	1	-
8345	507265.31	2275962.27	Картометрический метод	1	-
8346	507268.34	2275960.82	Картометрический метод	1	-
8347	507267.87	2275959.88	Картометрический метод	1	-
8348	507286.68	2275948.92	Картометрический метод	1	-
8349	507281.35	2275938.64	Картометрический метод	1	-
8350	507255.63	2275909.39	Картометрический метод	1	-
8351	507253.90	2275906.88	Картометрический метод	1	-
8352	507249.19	2275901.54	Картометрический метод	1	-
8353	507247.02	2275898.20	Картометрический метод	1	-
8354	507244.70	2275894.54	Картометрический метод	1	-
8355	507240.63	2275888.61	Геодезический метод	0.1	-
8356	507238.40	2275885.53	Геодезический метод	0.1	-
8357	507238.51	2275885.45	Геодезический метод	0.1	-
8358	507236.28	2275882.31	Геодезический метод	0.1	-
8359	507235.93	2275882.56	Геодезический метод	0.1	-

Сведения о местоположении границ объекта					
1. Система координат МСК-45, зона 2					
2. Сведения о характерных точках границ объекта					
Обозначение характерных точек границ	Координаты, м		Метод определения координат характерной точки	Средняя квадратическая погрешность положения характерной точки (Mt), м	Описание обозначения точки на местности (при наличии)
	X	Y			
8360	507231.77	2275876.80	Геодезический метод	0.1	-
8361	507224.73	2275867.92	Геодезический метод	0.1	-
8362	507215.86	2275858.13	Геодезический метод	0.1	-
8363	507214.31	2275855.66	Геодезический метод	0.1	-
8364	507209.46	2275850.12	Геодезический метод	0.1	-
8365	507206.89	2275847.28	Геодезический метод	0.1	-
8366	507202.51	2275842.62	Геодезический метод	0.1	-
8367	507202.62	2275842.52	Геодезический метод	0.1	-
8368	507200.28	2275839.85	Геодезический метод	0.1	-
8369	507199.25	2275838.76	Геодезический метод	0.1	-
8370	507197.41	2275836.43	Картометрический метод	1	-
8371	507198.11	2275835.79	Картометрический метод	1	-
8372	507188.18	2275826.57	Картометрический метод	1	-
8373	507182.65	2275832.35	Картометрический метод	1	-
8374	507182.00	2275831.78	Картометрический метод	1	-
8375	507172.57	2275836.19	Картометрический метод	1	-
8376	507158.99	2275839.67	Геодезический метод	0.1	-
8377	507139.87	2275842.45	Геодезический метод	0.1	-
8378	507127.99	2275845.07	Геодезический метод	0.1	-
8379	507125.18	2275845.51	Геодезический метод	0.1	-
8380	507112.12	2275848.24	Геодезический метод	0.1	-
8381	507108.33	2275849.01	Картометрический метод	1	-
8382	507102.44	2275850.13	Геодезический метод	0.1	-
8383	507096.56	2275851.23	Геодезический метод	0.1	-
8384	507102.68	2275882.64	Картометрический метод	1	-
8385	507103.59	2275893.75	Картометрический метод	1	-
8386	507104.89	2275901.90	Картометрический метод	1	-
8387	507108.82	2275923.42	Картометрический метод	1	-
8388	507109.43	2275930.70	Геодезический метод	0.1	-
8389	507111.76	2275943.87	Геодезический метод	0.1	-
8390	507112.60	2275948.08	Картометрический метод	1	-
8391	507115.02	2275958.60	Картометрический метод	1	-
8392	507115.77	2275962.63	Картометрический метод	1	-
8393	507116.13	2275965.40	Геодезический метод	0.1	-
8394	507117.66	2275974.75	Геодезический метод	0.1	-

Сведения о местоположении границ объекта

1. Система координат МСК-45, зона 2

2. Сведения о характерных точках границ объекта

Обозначение характерных точек границ	Координаты, м		Метод определения координат характерной точки	Средняя квадратическая погрешность положения характерной точки (M _t), м	Описание обозначения точки на местности (при наличии)
	X	Y			
8395	507118.46	2275979.60	Геодезический метод	0.1	-
8396	507119.39	2275985.35	Геодезический метод	0.1	-
8397	507120.18	2275990.23	Геодезический метод	0.1	-
8398	507124.68	2276018.85	Геодезический метод	0.09	-
8399	507126.06	2276026.64	Геодезический метод	0.09	-
8400	507124.53	2276027.07	Геодезический метод	0.09	-
8401	507124.06	2276027.20	Геодезический метод	0.09	-
8402	507124.43	2276029.08	Геодезический метод	0.09	-
8403	507124.52	2276029.54	Геодезический метод	0.09	-
8404	507124.89	2276029.50	Геодезический метод	0.09	-
8405	507126.52	2276029.26	Геодезический метод	0.09	-
8406	507128.06	2276037.02	Геодезический метод	0.09	-
8322	507128.11	2276037.33	Геодезический метод	0.09	-
					-
8407	509342.71	2276043.74	Картометрический метод	1	-
8408	509343.42	2276043.65	Картометрический метод	1	-
8409	509358.75	2276041.51	Картометрический метод	1	-
8410	509371.61	2276039.71	Картометрический метод	1	-
8411	509371.48	2276039.01	Картометрический метод	1	-
8412	509368.10	2276021.06	Картометрический метод	1	-
8413	509366.15	2276019.84	Геодезический метод	0.1	-
8414	509365.86	2276018.79	Геодезический метод	0.1	-
8415	509364.21	2276010.72	Геодезический метод	0.1	-
8416	509363.51	2276006.96	Геодезический метод	0.1	-
8417	509363.10	2276003.44	Геодезический метод	0.1	-
8418	509362.31	2275999.83	Геодезический метод	0.1	-
8419	509362.26	2275996.27	Картометрический метод	1	-
8420	509360.43	2275987.93	Картометрический метод	1	-
8421	509360.01	2275987.68	Геодезический метод	0.09	-
8422	509359.39	2275984.39	Геодезический метод	0.09	-
8423	509358.00	2275977.41	Геодезический метод	0.09	-
8424	509357.16	2275973.25	Геодезический метод	0.1	-
8425	509356.43	2275969.72	Геодезический метод	0.1	-
8426	509356.01	2275967.46	Геодезический метод	0.1	-
8427	509355.20	2275964.25	Геодезический метод	0.1	-
8428	509355.18	2275963.01	Геодезический метод	0.1	-
8429	509352.78	2275952.08	Геодезический метод	0.1	-
8430	509351.66	2275948.00	Геодезический метод	0.1	-
8431	509347.96	2275928.88	Картометрический метод	1	-

Сведения о местоположении границ объекта					
1. Система координат МСК-45, зона 2					
2. Сведения о характерных точках границ объекта					
Обозначение характерных точек границ	Координаты, м		Метод определения координат характерной точки	Средняя квадратическая погрешность положения характерной точки (M _t), м	Описание обозначения точки на местности (при наличии)
	X	Y			
8432	509345.06	2275914.95	Картометрический метод	1	-
8433	509344.24	2275911.33	Геодезический метод	0.1	-
8434	509342.70	2275902.90	Геодезический метод	0.1	-
8435	509341.04	2275895.03	Геодезический метод	0.1	-
8436	509340.33	2275891.31	Геодезический метод	0.1	-
8437	509339.53	2275886.80	Геодезический метод	0.1	-
8438	509338.00	2275879.43	Картометрический метод	1	-
8439	509334.55	2275864.46	Картометрический метод	1	-
8440	509333.83	2275861.70	Картометрический метод	1	-
8441	509332.16	2275854.35	Картометрический метод	1	-
8442	509328.20	2275855.11	Картометрический метод	1	-
8443	509324.26	2275855.90	Картометрический метод	1	-
8444	509313.08	2275858.28	Картометрический метод	1	-
8445	509309.43	2275859.21	Картометрический метод	1	-
8446	509307.99	2275859.59	Геодезический метод	0.1	-
8447	509300.58	2275860.91	Геодезический метод	0.1	-
8448	509292.62	2275862.55	Геодезический метод	0.1	-
8449	509286.23	2275863.96	Геодезический метод	0.1	-
8450	509278.37	2275865.46	Геодезический метод	0.1	-
8451	509275.75	2275865.89	Геодезический метод	0.1	-
8452	509270.10	2275866.99	Геодезический метод	0.1	-
8453	509265.80	2275867.78	Геодезический метод	0.1	-
8454	509261.51	2275868.71	Геодезический метод	0.1	-
8455	509260.40	2275868.83	Геодезический метод	0.1	-
8456	509256.90	2275869.53	Геодезический метод	0.1	-
8457	509252.49	2275870.45	Геодезический метод	0.1	-
8458	509249.70	2275871.05	Геодезический метод	0.1	-
8459	509244.47	2275872.16	Геодезический метод	0.1	-
8460	509238.56	2275873.21	Геодезический метод	0.1	-
8461	509235.27	2275874.07	Геодезический метод	0.1	-
8462	509231.23	2275874.86	Геодезический метод	0.1	-
8463	509225.65	2275875.75	Геодезический метод	0.1	-
8464	509226.84	2275881.39	Геодезический метод	0.1	-
8465	509227.88	2275886.00	Геодезический метод	0.1	-
8466	509228.94	2275891.78	Геодезический метод	0.1	-
8467	509229.70	2275896.77	Геодезический метод	0.1	-
8468	509229.87	2275899.04	Геодезический метод	0.1	-
8469	509230.20	2275901.10	Геодезический метод	0.1	-
8470	509239.87	2275899.97	Геодезический метод	0.1	-

Сведения о местоположении границ объекта

1. Система координат МСК-45, зона 2

2. Сведения о характерных точках границ объекта

Обозначение характерных точек границ	Координаты, м		Метод определения координат характерной точки	Средняя квадратическая погрешность положения характерной точки (M _t), м	Описание обозначения точки на местности (при наличии)
	X	Y			
8471	509249.56	2275898.42	Геодезический метод	0.1	-
8472	509252.82	2275897.83	Геодезический метод	0.1	-
8473	509258.46	2275896.83	Геодезический метод	0.1	-
8474	509259.57	2275900.07	Геодезический метод	0.1	-
8475	509266.28	2275898.85	Геодезический метод	0.1	-
8476	509266.31	2275899.11	Геодезический метод	0.1	-
8477	509267.65	2275905.82	Геодезический метод	0.1	-
8478	509269.72	2275916.19	Геодезический метод	0.1	-
8479	509271.03	2275922.99	Геодезический метод	0.1	-
8480	509272.21	2275922.65	Геодезический метод	0.1	-
8481	509273.20	2275928.17	Геодезический метод	0.1	-
8482	509280.39	2275927.38	Геодезический метод	0.1	-
8483	509286.69	2275925.96	Геодезический метод	0.1	-
8484	509299.03	2275924.48	Геодезический метод	0.1	-
8485	509299.06	2275924.68	Геодезический метод	0.1	-
8486	509304.02	2275923.96	Геодезический метод	0.1	-
8487	509305.12	2275923.66	Геодезический метод	0.1	-
8488	509307.29	2275931.21	Геодезический метод	0.1	-
8489	509308.95	2275936.81	Геодезический метод	0.1	-
8490	509309.21	2275939.21	Геодезический метод	0.1	-
8491	509311.05	2275946.85	Геодезический метод	0.1	-
8492	509311.50	2275951.43	Геодезический метод	0.1	-
8493	509312.32	2275957.09	Геодезический метод	0.1	-
8494	509312.53	2275957.06	Геодезический метод	0.1	-
8495	509315.69	2275972.25	Геодезический метод	0.1	-
8496	509316.95	2275979.27	Геодезический метод	0.1	-
8497	509317.08	2275979.99	Геодезический метод	0.1	-
8498	509318.78	2275979.96	Геодезический метод	0.1	-
8499	509320.58	2275987.71	Геодезический метод	0.09	-
8500	509318.74	2275988.36	Геодезический метод	0.09	-
8501	509320.30	2275995.47	Геодезический метод	0.09	-
8502	509319.58	2275996.61	Геодезический метод	0.1	-
8503	509317.94	2275999.59	Геодезический метод	0.1	-
8504	509318.03	2276004.95	Геодезический метод	0.1	-
8505	509333.12	2276010.73	Геодезический метод	0.1	-
8506	509333.36	2276012.53	Геодезический метод	0.1	-
8507	509334.23	2276018.94	Геодезический метод	0.1	-
8508	509336.26	2276022.10	Геодезический метод	0.1	-
8509	509339.00	2276025.00	Геодезический метод	0.1	-
8510	509339.69	2276028.11	Картометрический метод	1	-
8511	509339.42	2276028.23	Картометрический метод	1	-
8512	509340.60	2276033.66	Картометрический метод	1	-
8407	509342.71	2276043.74	Картометрический метод	1	-

Сведения о местоположении границ объекта					
1. Система координат МСК-45, зона 2					
2. Сведения о характерных точках границ объекта					
Обозначение характерных точек границ	Координаты, м		Метод определения координат характерной точки	Средняя квадратическая погрешность положения характерной точки (M _t), м	Описание обозначения точки на местности (при наличии)
	X	Y			
					-
8513	505505.06	2276046.32	Картометрический метод	1	-
8514	505520.19	2276043.01	Картометрический метод	1	-
8515	505544.67	2276037.63	Картометрический метод	1	-
8516	505549.44	2276036.56	Картометрический метод	1	-
8517	505578.36	2276030.16	Картометрический метод	1	-
8518	505607.64	2276023.73	Картометрический метод	1	-
8519	505636.95	2276017.30	Картометрический метод	1	-
8520	505666.19	2276010.76	Картометрический метод	1	-
8521	505667.54	2276010.47	Картометрический метод	1	-
8522	505695.49	2276004.23	Картометрический метод	1	-
8523	505724.78	2275997.68	Картометрический метод	1	-
8524	505739.58	2275994.68	Картометрический метод	1	-
8525	505737.70	2275985.79	Картометрический метод	1	-
8526	505732.32	2275960.56	Картометрический метод	1	-
8527	505717.49	2275963.92	Картометрический метод	1	-
8528	505688.16	2275970.23	Картометрический метод	1	-
8529	505660.55	2275976.19	Картометрический метод	1	-
8530	505655.69	2275961.97	Картометрический метод	1	-
8531	505626.24	2275968.46	Картометрический метод	1	-
8532	505596.94	2275974.88	Картометрический метод	1	-
8533	505567.66	2275981.31	Картометрический метод	1	-
8534	505538.35	2275987.73	Картометрический метод	1	-
8535	505509.80	2275993.97	Картометрический метод	1	-
8536	505505.39	2275973.24	Картометрический метод	1	-
8537	505491.56	2275976.39	Картометрический метод	1	-

Сведения о местоположении границ объекта					
1. Система координат МСК-45, зона 2					
2. Сведения о характерных точках границ объекта					
Обозначение характерных точек границ	Координаты, м		Метод определения координат характерной точки	Средняя квадратическая погрешность положения характерной точки (M _t), м	Описание обозначения точки на местности (при наличии)
	X	Y			
8538	505495.56	2275997.09	Картометрический метод	1	-
8513	505505.06	2276046.32	Картометрический метод	1	-
					-
8539	506697.56	2276047.80	Картометрический метод	1	-
8540	506705.63	2276047.02	Картометрический метод	1	-
8541	506720.28	2276045.63	Картометрический метод	1	-
8542	506721.18	2276002.78	Картометрический метод	1	-
8543	506722.18	2275953.74	Картометрический метод	1	-
8544	506721.06	2275931.26	Картометрический метод	1	-
8545	506720.51	2275919.68	Картометрический метод	1	-
8546	506703.07	2275900.39	Картометрический метод	1	-
8547	506699.00	2275907.31	Картометрический метод	1	-
8548	506696.69	2275924.36	Картометрический метод	1	-
8549	506695.81	2275930.84	Картометрический метод	1	-
8550	506695.25	2275935.06	Картометрический метод	1	-
8551	506703.64	2275944.98	Картометрический метод	1	-
8552	506703.13	2275952.64	Картометрический метод	1	-
8553	506700.26	2276001.57	Картометрический метод	1	-
8539	506697.56	2276047.80	Картометрический метод	1	-
					-
8554	505136.30	2276084.75	Картометрический метод	1	-
8555	505137.26	2276057.01	Картометрический метод	1	-
8556	505142.02	2275961.02	Картометрический метод	1	-
8557	505143.44	2275942.24	Картометрический метод	1	-
8558	505143.87	2275936.65	Картометрический метод	1	-
8559	505143.93	2275935.56	Картометрический метод	1	-
8560	505144.17	2275935.58	Картометрический	1	-

Сведения о местоположении границ объекта					
1. Система координат МСК-45, зона 2					
2. Сведения о характерных точках границ объекта					
Обозначение характерных точек границ	Координаты, м		Метод определения координат характерной точки	Средняя квадратическая погрешность положения характерной точки (M _t), м	Описание обозначения точки на местности (при наличии)
	X	Y			
			метод		
8561	505144.53	2275931.65	Картометрический метод	1	-
8562	505145.99	2275904.02	Картометрический метод	1	-
8563	505146.13	2275901.24	Картометрический метод	1	-
8564	505148.18	2275871.56	Картометрический метод	1	-
8565	505149.78	2275848.21	Картометрический метод	1	-
8566	505150.18	2275841.59	Картометрический метод	1	-
8567	505152.04	2275811.34	Картометрический метод	1	-
8568	505153.86	2275785.40	Картометрический метод	1	-
8569	505154.13	2275781.36	Картометрический метод	1	-
8570	505156.78	2275751.63	Картометрический метод	1	-
8571	505158.63	2275721.70	Картометрический метод	1	-
8572	505108.46	2275718.36	Картометрический метод	1	-
8573	505103.85	2275718.91	Картометрический метод	1	-
8574	505052.41	2275715.41	Картометрический метод	1	-
8575	505031.14	2275715.18	Картометрический метод	1	-
8576	505007.24	2276073.90	Картометрический метод	1	-
8577	505028.30	2276074.60	Картометрический метод	1	-
8578	505078.18	2276077.94	Картометрический метод	1	-
8579	505082.96	2276083.95	Картометрический метод	1	-
8554	505136.30	2276084.75	Картометрический метод	1	-
					-
8580	505293.70	2276092.53	Картометрический метод	1	-
8581	505316.53	2276087.51	Картометрический метод	1	-
8582	505344.86	2276081.30	Картометрический метод	1	-
8583	505372.21	2276075.31	Картометрический метод	1	-
8584	505372.64	2276077.27	Картометрический	1	-

Сведения о местоположении границ объекта					
1. Система координат МСК-45, зона 2					
2. Сведения о характерных точках границ объекта					
Обозначение характерных точек границ	Координаты, м		Метод определения координат характерной точки	Средняя квадратическая погрешность положения характерной точки (M _t), м	Описание обозначения точки на местности (при наличии)
	X	Y			
			метод		
8585	505410.57	2276066.96	Картометрический метод	1	-
8586	505431.46	2276062.42	Картометрический метод	1	-
8587	505455.28	2276057.37	Картометрический метод	1	-
8588	505471.09	2276053.78	Картометрический метод	1	-
8589	505475.04	2276053.01	Картометрический метод	1	-
8590	505468.57	2276023.73	Картометрический метод	1	-
8591	505464.39	2276003.90	Картометрический метод	1	-
8592	505381.04	2276022.20	Картометрический метод	1	-
8593	505378.60	2276016.38	Картометрический метод	1	-
8594	505353.52	2275976.35	Картометрический метод	1	-
8595	505293.03	2275984.05	Картометрический метод	1	-
8596	505303.07	2276030.55	Геодезический метод	0.1	-
8597	505281.14	2276031.23	Картометрический метод	1	-
8598	505254.61	2276032.11	Картометрический метод	1	-
8599	505226.17	2276033.06	Картометрический метод	1	-
8600	505226.17	2276033.01	Картометрический метод	1	-
8601	505200.86	2276030.38	Картометрический метод	1	-
8602	505198.01	2276036.19	Картометрический метод	1	-
8603	505160.69	2276033.68	Картометрический метод	1	-
8604	505157.38	2276084.53	Картометрический метод	1	-
8605	505167.15	2276084.42	Картометрический метод	1	-
8606	505183.16	2276085.43	Картометрический метод	1	-
8607	505185.19	2276085.56	Картометрический метод	1	-
8608	505212.16	2276087.24	Картометрический метод	1	-
8609	505219.19	2276087.67	Картометрический метод	1	-
8610	505223.12	2276087.92	Картометрический	1	-

Сведения о местоположении границ объекта					
1. Система координат МСК-45, зона 2					
2. Сведения о характерных точках границ объекта					
Обозначение характерных точек границ	Координаты, м		Метод определения координат характерной точки	Средняя квадратическая погрешность положения характерной точки (M _t), м	Описание обозначения точки на местности (при наличии)
	X	Y			
			метод		
8611	505252.08	2276089.34	Картометрический метод	1	-
8612	505280.88	2276091.53	Картометрический метод	1	-
8613	505283.79	2276091.78	Картометрический метод	1	-
8580	505293.70	2276092.53	Картометрический метод	1	-
					-
8614	506981.00	2276101.82	Картометрический метод	1	-
8615	506982.77	2276101.34	Картометрический метод	1	-
8616	506992.50	2276098.71	Картометрический метод	1	-
8617	506998.11	2276097.21	Картометрический метод	1	-
8618	507018.09	2276091.85	Картометрический метод	1	-
8619	507038.77	2276084.40	Картометрический метод	1	-
8620	507063.20	2276078.98	Картометрический метод	1	-
8621	507074.48	2276076.37	Картометрический метод	1	-
8622	507074.95	2276077.87	Картометрический метод	1	-
8623	507079.98	2276076.79	Картометрический метод	1	-
8624	507104.56	2276071.19	Картометрический метод	1	-
8625	507106.66	2276068.32	Картометрический метод	1	-
8626	507105.82	2276064.96	Картометрический метод	1	-
8627	507104.73	2276058.76	Картометрический метод	1	-
8628	507102.95	2276047.29	Картометрический метод	1	-
8629	507102.37	2276044.39	Картометрический метод	1	-
8630	507102.78	2276044.08	Картометрический метод	1	-
8631	507102.00	2276039.74	Картометрический метод	1	-
8632	507099.90	2276031.39	Картометрический метод	1	-
8633	507099.37	2276028.28	Картометрический метод	1	-
8634	507097.50	2276007.11	Картометрический	1	-

Сведения о местоположении границ объекта					
1. Система координат МСК-45, зона 2					
2. Сведения о характерных точках границ объекта					
Обозначение характерных точек границ	Координаты, м		Метод определения координат характерной точки	Средняя квадратическая погрешность положения характерной точки (M _t), м	Описание обозначения точки на местности (при наличии)
	X	Y			
			метод		
8635	507096.70	2276003.00	Картометрический метод	1	-
8636	507091.56	2275973.59	Картометрический метод	1	-
8637	507088.90	2275956.13	Картометрический метод	1	-
8638	507088.22	2275952.72	Картометрический метод	1	-
8639	507087.60	2275949.20	Картометрический метод	1	-
8640	507086.89	2275945.21	Картометрический метод	1	-
8641	507083.48	2275931.56	Картометрический метод	1	-
8642	507084.07	2275931.32	Картометрический метод	1	-
8643	507082.74	2275925.50	Картометрический метод	1	-
8644	507082.62	2275923.64	Картометрический метод	1	-
8645	507081.06	2275914.38	Картометрический метод	1	-
8646	507081.81	2275914.25	Картометрический метод	1	-
8647	507080.21	2275905.97	Картометрический метод	1	-
8648	507076.10	2275886.66	Картометрический метод	1	-
8649	507075.36	2275882.16	Картометрический метод	1	-
8650	507074.81	2275878.67	Картометрический метод	1	-
8651	507070.40	2275855.92	Картометрический метод	1	-
8652	507044.19	2275860.29	Картометрический метод	1	-
8653	507034.02	2275861.97	Картометрический метод	1	-
8654	507017.21	2275864.62	Картометрический метод	1	-
8655	507001.49	2275866.61	Картометрический метод	1	-
8656	506995.65	2275865.86	Картометрический метод	1	-
8657	506992.17	2275867.38	Картометрический метод	1	-
8658	506985.28	2275871.52	Картометрический метод	1	-
8659	506956.81	2275894.37	Картометрический метод	1	-

Сведения о местоположении границ объекта

1. Система координат МСК-45, зона 2

2. Сведения о характерных точках границ объекта

Обозначение характерных точек границ	Координаты, м		Метод определения координат характерной точки	Средняя квадратическая погрешность положения характерной точки (M _t), м	Описание обозначения точки на местности (при наличии)
	X	Y			
8660	506953.89	2275900.03	Картометрический метод	1	-
8661	506954.26	2275906.41	Картометрический метод	1	-
8662	506956.86	2275919.97	Картометрический метод	1	-
8663	506956.92	2275927.25	Картометрический метод	1	-
8664	506956.36	2275934.13	Картометрический метод	1	-
8665	506956.45	2275942.93	Картометрический метод	1	-
8666	506956.89	2275951.50	Картометрический метод	1	-
8667	506957.28	2275955.70	Картометрический метод	1	-
8668	506957.44	2275955.70	Картометрический метод	1	-
8669	506958.05	2275965.81	Картометрический метод	1	-
8670	506958.65	2275969.71	Картометрический метод	1	-
8671	506959.56	2275975.05	Картометрический метод	1	-
8672	506960.55	2275980.09	Картометрический метод	1	-
8673	506960.99	2275983.44	Картометрический метод	1	-
8674	506963.99	2276001.33	Картометрический метод	1	-
8675	506964.42	2276003.27	Картометрический метод	1	-
8676	506964.89	2276003.17	Картометрический метод	1	-
8677	506967.09	2276017.55	Картометрический метод	1	-
8678	506968.10	2276023.73	Картометрический метод	1	-
8679	506969.75	2276033.84	Картометрический метод	1	-
8680	506970.62	2276038.26	Картометрический метод	1	-
8681	506974.23	2276060.31	Картометрический метод	1	-
8682	506977.09	2276077.80	Картометрический метод	1	-
8683	506978.20	2276086.94	Картометрический метод	1	-
8684	506979.69	2276094.87	Картометрический метод	1	-
8614	506981.00	2276101.82	Картометрический	1	-

Сведения о местоположении границ объекта

1. Система координат МСК-45, зона 2

2. Сведения о характерных точках границ объекта

Обозначение характерных точек границ	Координаты, м		Метод определения координат характерной точки	Средняя квадратическая погрешность положения характерной точки (M _t), м	Описание обозначения точки на местности (при наличии)
	X	Y			
			метод		
					-
8685	509821.96	2276107.70	Картометрический метод	1	-
8686	509829.99	2276095.15	Картометрический метод	1	-
8687	509834.03	2276088.80	Картометрический метод	1	-
8688	509834.24	2276088.45	Картометрический метод	1	-
8689	509835.88	2276085.90	Картометрический метод	1	-
8690	509842.56	2276075.41	Картометрический метод	1	-
8691	509838.84	2276073.13	Картометрический метод	1	-
8692	509835.52	2276071.10	Картометрический метод	1	-
8693	509832.56	2276069.38	Картометрический метод	1	-
8694	509829.84	2276067.96	Картометрический метод	1	-
8695	509823.81	2276063.86	Картометрический метод	1	-
8696	509819.77	2276061.18	Картометрический метод	1	-
8697	509816.04	2276058.88	Картометрический метод	1	-
8698	509813.32	2276057.32	Картометрический метод	1	-
8699	509810.17	2276055.39	Картометрический метод	1	-
8700	509806.19	2276053.05	Картометрический метод	1	-
8701	509788.45	2276042.29	Картометрический метод	1	-
8702	509780.03	2276037.16	Картометрический метод	1	-
8703	509774.88	2276034.34	Картометрический метод	1	-
8704	509773.28	2276033.53	Картометрический метод	1	-
8705	509766.95	2276029.31	Картометрический метод	1	-
8706	509742.82	2276014.56	Картометрический метод	1	-
8707	509725.07	2276004.78	Картометрический метод	1	-
8708	509722.80	2276003.12	Картометрический метод	1	-
8709	509705.34	2275992.35	Картометрический	1	-

Сведения о местоположении границ объекта					
1. Система координат МСК-45, зона 2					
2. Сведения о характерных точках границ объекта					
Обозначение характерных точек границ	Координаты, м		Метод определения координат характерной точки	Средняя квадратическая погрешность положения характерной точки (M _t), м	Описание обозначения точки на местности (при наличии)
	X	Y			
			метод		
8710	509678.95	2275976.46	Картометрический метод	1	-
8711	509668.41	2275969.96	Картометрический метод	1	-
8712	509662.94	2275985.13	Картометрический метод	1	-
8713	509658.82	2276002.34	Картометрический метод	1	-
8714	509670.36	2276005.60	Картометрический метод	1	-
8715	509671.33	2276002.30	Картометрический метод	1	-
8716	509684.20	2276008.17	Картометрический метод	1	-
8717	509691.78	2276012.37	Картометрический метод	1	-
8718	509692.14	2276013.11	Картометрический метод	1	-
8719	509691.77	2276014.04	Картометрический метод	1	-
8720	509692.49	2276014.48	Картометрический метод	1	-
8721	509695.17	2276016.00	Картометрический метод	1	-
8722	509695.41	2276016.00	Картометрический метод	1	-
8723	509697.98	2276017.34	Картометрический метод	1	-
8724	509698.74	2276015.87	Картометрический метод	1	-
8725	509701.35	2276017.25	Картометрический метод	1	-
8726	509700.42	2276019.05	Картометрический метод	1	-
8727	509701.08	2276019.35	Картометрический метод	1	-
8728	509711.38	2276024.79	Картометрический метод	1	-
8729	509712.09	2276024.92	Картометрический метод	1	-
8730	509729.58	2276033.39	Картометрический метод	1	-
8731	509728.15	2276036.57	Картометрический метод	1	-
8732	509729.64	2276037.40	Картометрический метод	1	-
8733	509744.48	2276041.58	Картометрический метод	1	-
8734	509753.77	2276046.44	Картометрический метод	1	-

Сведения о местоположении границ объекта

1. Система координат МСК-45, зона 2

2. Сведения о характерных точках границ объекта

Обозначение характерных точек границ	Координаты, м		Метод определения координат характерной точки	Средняя квадратическая погрешность положения характерной точки (M _t), м	Описание обозначения точки на местности (при наличии)
	X	Y			
8735	509756.54	2276054.21	Картометрический метод	1	-
8736	509759.17	2276060.41	Картометрический метод	1	-
8737	509763.92	2276067.77	Картометрический метод	1	-
8738	509768.70	2276075.60	Картометрический метод	1	-
8739	509769.21	2276076.29	Картометрический метод	1	-
8740	509778.28	2276081.57	Картометрический метод	1	-
8741	509784.85	2276085.81	Картометрический метод	1	-
8742	509786.23	2276086.72	Картометрический метод	1	-
8743	509792.25	2276090.50	Картометрический метод	1	-
8744	509797.67	2276093.64	Картометрический метод	1	-
8745	509802.39	2276096.35	Картометрический метод	1	-
8746	509812.27	2276102.29	Картометрический метод	1	-
8685	509821.96	2276107.70	Картометрический метод	1	-
					-
8747	505519.57	2276114.96	Картометрический метод	1	-
8748	505534.73	2276111.38	Картометрический метод	1	-
8749	505564.03	2276104.95	Картометрический метод	1	-
8750	505593.33	2276098.50	Картометрический метод	1	-
8751	505622.63	2276092.11	Картометрический метод	1	-
8752	505651.93	2276085.69	Картометрический метод	1	-
8753	505681.24	2276079.25	Картометрический метод	1	-
8754	505685.43	2276078.35	Картометрический метод	1	-
8755	505704.98	2276074.08	Картометрический метод	1	-
8756	505724.51	2276069.80	Картометрический метод	1	-
8757	505754.34	2276064.67	Картометрический метод	1	-
8758	505743.97	2276015.54	Картометрический метод	1	-

Сведения о местоположении границ объекта					
1. Система координат МСК-45, зона 2					
2. Сведения о характерных точках границ объекта					
Обозначение характерных точек границ	Координаты, м		Метод определения координат характерной точки	Средняя квадратическая погрешность положения характерной точки (M _t), м	Описание обозначения точки на местности (при наличии)
	X	Y			
8759	505713.81	2276020.92	Картометрический метод	1	-
8760	505694.26	2276025.23	Картометрический метод	1	-
8761	505674.74	2276029.51	Картометрический метод	1	-
8762	505670.54	2276030.41	Картометрический метод	1	-
8763	505641.22	2276036.84	Картометрический метод	1	-
8764	505611.92	2276043.26	Картометрический метод	1	-
8765	505582.60	2276049.68	Картометрический метод	1	-
8766	505553.32	2276056.12	Картометрический метод	1	-
8767	505524.02	2276062.55	Картометрический метод	1	-
8768	505509.17	2276065.79	Картометрический метод	1	-
8747	505519.57	2276114.96	Картометрический метод	1	-
					-
8769	510248.08	2276135.98	Картометрический метод	1	-
8770	510251.98	2276134.78	Картометрический метод	1	-
8771	510261.99	2276129.90	Картометрический метод	1	-
8772	510268.75	2276127.25	Картометрический метод	1	-
8773	510283.67	2276120.73	Картометрический метод	1	-
8774	510287.35	2276119.16	Картометрический метод	1	-
8775	510288.60	2276117.27	Картометрический метод	1	-
8776	510287.72	2276111.32	Картометрический метод	1	-
8777	510285.53	2276097.65	Картометрический метод	1	-
8778	510284.56	2276096.21	Картометрический метод	1	-
8779	510283.92	2276092.59	Картометрический метод	1	-
8780	510282.93	2276086.83	Картометрический метод	1	-
8781	510282.18	2276079.87	Картометрический метод	1	-
8782	510280.96	2276067.19	Картометрический метод	1	-

Сведения о местоположении границ объекта					
1. Система координат МСК-45, зона 2					
2. Сведения о характерных точках границ объекта					
Обозначение характерных точек границ	Координаты, м		Метод определения координат характерной точки	Средняя квадратическая погрешность положения характерной точки (M _t), м	Описание обозначения точки на местности (при наличии)
	X	Y			
8783	510279.80	2276058.39	Картометрический метод	1	-
8784	510279.02	2276048.52	Картометрический метод	1	-
8785	510278.85	2276045.90	Картометрический метод	1	-
8786	510277.62	2276036.83	Картометрический метод	1	-
8787	510276.46	2276026.18	Картометрический метод	1	-
8788	510275.35	2276017.61	Картометрический метод	1	-
8789	510274.27	2276006.72	Картометрический метод	1	-
8790	510274.17	2276005.99	Картометрический метод	1	-
8791	510272.56	2275988.37	Картометрический метод	1	-
8792	510271.21	2275982.43	Картометрический метод	1	-
8793	510267.13	2275983.04	Картометрический метод	1	-
8794	510259.51	2275984.18	Картометрический метод	1	-
8795	510254.87	2275986.30	Картометрический метод	1	-
8796	510254.84	2275986.20	Картометрический метод	1	-
8797	510250.45	2275987.34	Картометрический метод	1	-
8798	510247.50	2275988.49	Картометрический метод	1	-
8799	510233.31	2275992.06	Картометрический метод	1	-
8800	510225.51	2275993.85	Картометрический метод	1	-
8801	510227.82	2276004.87	Картометрический метод	1	-
8802	510225.95	2276005.00	Картометрический метод	1	-
8803	510227.78	2276017.05	Картометрический метод	1	-
8804	510231.04	2276041.06	Картометрический метод	1	-
8805	510233.24	2276053.40	Картометрический метод	1	-
8806	510234.02	2276057.84	Картометрический метод	1	-
8807	510235.03	2276063.58	Картометрический метод	1	-
8808	510235.39	2276065.62	Картометрический	1	-

Сведения о местоположении границ объекта					
1. Система координат МСК-45, зона 2					
2. Сведения о характерных точках границ объекта					
Обозначение характерных точек границ	Координаты, м		Метод определения координат характерной точки	Средняя квадратическая погрешность положения характерной точки (M _t), м	Описание обозначения точки на местности (при наличии)
	X	Y			
			метод		
8809	510235.87	2276068.35	Картометрический метод	1	-
8810	510237.47	2276080.26	Картометрический метод	1	-
8811	510238.80	2276088.35	Картометрический метод	1	-
8812	510239.33	2276093.86	Картометрический метод	1	-
8813	510239.56	2276095.97	Картометрический метод	1	-
8814	510240.94	2276103.07	Картометрический метод	1	-
8815	510242.26	2276110.38	Картометрический метод	1	-
8816	510243.04	2276116.97	Картометрический метод	1	-
8817	510245.60	2276126.93	Картометрический метод	1	-
8818	510246.27	2276129.26	Картометрический метод	1	-
8769	510248.08	2276135.98	Картометрический метод	1	-
					-
8819	505307.44	2276161.17	Картометрический метод	1	-
8820	505343.57	2276153.25	Картометрический метод	1	-
8821	505372.48	2276146.92	Картометрический метод	1	-
8822	505401.80	2276140.50	Картометрический метод	1	-
8823	505431.01	2276134.10	Картометрический метод	1	-
8824	505433.09	2276142.30	Картометрический метод	1	-
8825	505463.72	2276134.92	Картометрический метод	1	-
8826	505461.83	2276127.23	Картометрический метод	1	-
8827	505486.59	2276121.81	Картометрический метод	1	-
8828	505490.10	2276121.03	Картометрический метод	1	-
8829	505479.39	2276072.31	Картометрический метод	1	-
8830	505450.06	2276078.93	Картометрический метод	1	-
8831	505420.34	2276085.52	Картометрический метод	1	-
8832	505391.43	2276091.95	Картометрический	1	-

Сведения о местоположении границ объекта

1. Система координат МСК-45, зона 2

2. Сведения о характерных точках границ объекта

Обозначение характерных точек границ	Координаты, м		Метод определения координат характерной точки	Средняя квадратическая погрешность положения характерной точки (M _t), м	Описание обозначения точки на местности (при наличии)
	X	Y			
			метод		
8833	505391.28	2276091.50	Картометрический метод	1	-
8834	505362.03	2276098.00	Картометрический метод	1	-
8835	505332.88	2276104.41	Картометрический метод	1	-
8836	505303.57	2276110.83	Картометрический метод	1	-
8837	505273.15	2276111.61	Картометрический метод	1	-
8838	505247.44	2276109.42	Картометрический метод	1	-
8839	505209.13	2276106.75	Картометрический метод	1	-
8840	505186.08	2276105.23	Картометрический метод	1	-
8841	505156.17	2276103.24	Картометрический метод	1	-
8842	505152.82	2276153.11	Картометрический метод	1	-
8843	505182.74	2276155.13	Картометрический метод	1	-
8844	505204.59	2276158.28	Картометрический метод	1	-
8845	505210.36	2276158.71	Картометрический метод	1	-
8846	505239.37	2276160.87	Картометрический метод	1	-
8847	505239.74	2276157.73	Картометрический метод	1	-
8848	505269.94	2276159.74	Картометрический метод	1	-
8819	505307.44	2276161.17	Картометрический метод	1	-
					-
8849	510027.33	2276165.55	Картометрический метод	1	-
8850	510054.28	2276145.95	Картометрический метод	1	-
8851	510056.06	2276137.48	Картометрический метод	1	-
8852	510057.81	2276128.20	Картометрический метод	1	-
8853	510050.63	2276113.63	Картометрический метод	1	-
8854	510043.71	2276105.73	Картометрический метод	1	-
8855	510019.20	2276097.53	Картометрический метод	1	-
8856	510006.53	2276091.93	Картометрический	1	-

Сведения о местоположении границ объекта

1. Система координат МСК-45, зона 2

2. Сведения о характерных точках границ объекта

Обозначение характерных точек границ	Координаты, м		Метод определения координат характерной точки	Средняя квадратическая погрешность положения характерной точки (M _t), м	Описание обозначения точки на местности (при наличии)
	X	Y			
			метод		
8857	509995.05	2276076.28	Картометрический метод	1	-
8858	509980.11	2276053.02	Картометрический метод	1	-
8859	509971.90	2276045.23	Картометрический метод	1	-
8860	509976.26	2276040.67	Картометрический метод	1	-
8861	509975.26	2276039.60	Картометрический метод	1	-
8862	509977.22	2276037.89	Картометрический метод	1	-
8863	509964.94	2276023.70	Картометрический метод	1	-
8864	509953.23	2276014.92	Картометрический метод	1	-
8865	509959.18	2275994.55	Картометрический метод	1	-
8866	509924.36	2275982.72	Картометрический метод	1	-
8867	509911.57	2275977.57	Картометрический метод	1	-
8868	509908.66	2275976.40	Картометрический метод	1	-
8869	509903.64	2275974.39	Картометрический метод	1	-
8870	509897.88	2275972.25	Картометрический метод	1	-
8871	509893.67	2275970.62	Картометрический метод	1	-
8872	509890.01	2275969.05	Картометрический метод	1	-
8873	509883.86	2275966.42	Картометрический метод	1	-
8874	509879.15	2275964.24	Картометрический метод	1	-
8875	509876.08	2275962.85	Картометрический метод	1	-
8876	509875.30	2275962.38	Картометрический метод	1	-
8877	509867.59	2275959.01	Картометрический метод	1	-
8878	509858.74	2275955.15	Картометрический метод	1	-
8879	509855.48	2275953.70	Картометрический метод	1	-
8880	509816.44	2275933.25	Картометрический метод	1	-
8881	509810.67	2275928.72	Картометрический метод	1	-

Сведения о местоположении границ объекта

1. Система координат МСК-45, зона 2

2. Сведения о характерных точках границ объекта

Обозначение характерных точек границ	Координаты, м		Метод определения координат характерной точки	Средняя квадратическая погрешность положения характерной точки (M _t), м	Описание обозначения точки на местности (при наличии)
	X	Y			
8882	509807.84	2275927.08	Картометрический метод	1	-
8883	509804.07	2275924.96	Картометрический метод	1	-
8884	509786.91	2275918.45	Картометрический метод	1	-
8885	509786.97	2275918.99	Картометрический метод	1	-
8886	509783.73	2275917.73	Картометрический метод	1	-
8887	509777.14	2275915.07	Картометрический метод	1	-
8888	509771.57	2275912.76	Картометрический метод	1	-
8889	509769.10	2275911.59	Картометрический метод	1	-
8890	509743.62	2275901.63	Картометрический метод	1	-
8891	509738.88	2275899.99	Картометрический метод	1	-
8892	509736.89	2275899.23	Картометрический метод	1	-
8893	509730.34	2275896.60	Картометрический метод	1	-
8894	509714.96	2275890.56	Картометрический метод	1	-
8895	509703.01	2275919.82	Картометрический метод	1	-
8896	509690.25	2275950.67	Картометрический метод	1	-
8897	509718.27	2275962.97	Картометрический метод	1	-
8898	509729.63	2275968.19	Картометрический метод	1	-
8899	509732.42	2275969.24	Картометрический метод	1	-
8900	509748.43	2275976.65	Картометрический метод	1	-
8901	509754.44	2275979.06	Картометрический метод	1	-
8902	509758.35	2275980.77	Картометрический метод	1	-
8903	509763.45	2275982.97	Картометрический метод	1	-
8904	509769.52	2275985.55	Картометрический метод	1	-
8905	509772.62	2275986.78	Картометрический метод	1	-
8906	509775.77	2275988.18	Картометрический метод	1	-
8907	509778.95	2275989.48	Картометрический	1	-

Сведения о местоположении границ объекта

1. Система координат МСК-45, зона 2

2. Сведения о характерных точках границ объекта

Обозначение характерных точек границ	Координаты, м		Метод определения координат характерной точки	Средняя квадратическая погрешность положения характерной точки (M _t), м	Описание обозначения точки на местности (при наличии)
	X	Y			
			метод		
8908	509787.26	2275993.15	Картометрический метод	1	-
8909	509793.50	2275996.14	Картометрический метод	1	-
8910	509844.75	2276018.30	Картометрический метод	1	-
8911	509844.30	2276019.14	Картометрический метод	1	-
8912	509858.69	2276025.37	Картометрический метод	1	-
8913	509861.93	2276026.64	Картометрический метод	1	-
8914	509863.92	2276027.81	Картометрический метод	1	-
8915	509866.25	2276029.10	Картометрический метод	1	-
8916	509869.37	2276030.46	Картометрический метод	1	-
8917	509872.94	2276031.83	Картометрический метод	1	-
8918	509876.68	2276033.53	Картометрический метод	1	-
8919	509884.17	2276036.58	Картометрический метод	1	-
8920	509887.37	2276038.00	Картометрический метод	1	-
8921	509893.69	2276040.95	Картометрический метод	1	-
8922	509897.06	2276042.42	Картометрический метод	1	-
8923	509900.45	2276043.92	Картометрический метод	1	-
8924	509903.46	2276045.27	Картометрический метод	1	-
8925	509909.11	2276047.57	Картометрический метод	1	-
8926	509919.11	2276061.70	Картометрический метод	1	-
8927	509922.29	2276064.97	Картометрический метод	1	-
8928	509926.87	2276069.58	Картометрический метод	1	-
8929	509927.17	2276069.28	Картометрический метод	1	-
8930	509932.77	2276074.70	Картометрический метод	1	-
8931	509935.33	2276077.41	Картометрический метод	1	-
8932	509940.12	2276082.16	Картометрический метод	1	-

Сведения о местоположении границ объекта					
1. Система координат МСК-45, зона 2					
2. Сведения о характерных точках границ объекта					
Обозначение характерных точек границ	Координаты, м		Метод определения координат характерной точки	Средняя квадратическая погрешность положения характерной точки (M _t), м	Описание обозначения точки на местности (при наличии)
	X	Y			
8933	509945.94	2276087.99	Картометрический метод	1	-
8934	509949.74	2276091.84	Картометрический метод	1	-
8935	509950.09	2276092.01	Картометрический метод	1	-
8936	509952.46	2276094.26	Картометрический метод	1	-
8937	509957.59	2276099.10	Картометрический метод	1	-
8938	509963.54	2276104.74	Картометрический метод	1	-
8939	509966.43	2276107.48	Картометрический метод	1	-
8940	509978.97	2276119.49	Картометрический метод	1	-
8941	509980.06	2276120.54	Картометрический метод	1	-
8942	509982.72	2276123.14	Картометрический метод	1	-
8943	509985.79	2276126.00	Картометрический метод	1	-
8944	509991.86	2276132.01	Картометрический метод	1	-
8945	509994.79	2276134.58	Картометрический метод	1	-
8946	509997.30	2276136.98	Картометрический метод	1	-
8947	510000.58	2276140.32	Картометрический метод	1	-
8948	510003.25	2276142.98	Картометрический метод	1	-
8949	510006.05	2276145.60	Картометрический метод	1	-
8950	510010.19	2276149.64	Картометрический метод	1	-
8951	510012.30	2276151.83	Картометрический метод	1	-
8952	510020.75	2276160.08	Картометрический метод	1	-
8849	510027.33	2276165.55	Картометрический метод	1	-
					-
8953	505128.18	2276169.21	Картометрический метод	1	-
8954	505129.43	2276151.54	Картометрический метод	1	-
8955	505129.43	2276151.53	Картометрический метод	1	-
8956	505132.76	2276101.67	Картометрический метод	1	-

Сведения о местоположении границ объекта

1. Система координат МСК-45, зона 2

2. Сведения о характерных точках границ объекта

Обозначение характерных точек границ	Координаты, м		Метод определения координат характерной точки	Средняя квадратическая погрешность положения характерной точки (M _t), м	Описание обозначения точки на местности (при наличии)
	X	Y			
8957	505102.80	2276099.65	Картометрический метод	1	-
8958	505072.88	2276097.66	Картометрический метод	1	-
8959	505042.95	2276095.53	Картометрический метод	1	-
8960	505042.62	2276095.53	Картометрический метод	1	-
8961	505036.38	2276095.13	Картометрический метод	1	-
8962	505027.24	2276094.41	Картометрический метод	1	-
8963	505012.77	2276093.71	Картометрический метод	1	-
8964	505005.97	2276093.03	Картометрический метод	1	-
8965	505002.63	2276143.03	Картометрический метод	1	-
8966	505099.49	2276149.54	Картометрический метод	1	-
8967	505098.77	2276160.54	Картометрический метод	1	-
8953	505128.18	2276169.21	Картометрический метод	1	-
					-
8968	510118.24	2276197.04	Картометрический метод	1	-
8969	510134.46	2276191.39	Картометрический метод	1	-
8970	510143.80	2276187.29	Картометрический метод	1	-
8971	510147.56	2276185.31	Картометрический метод	1	-
8972	510159.52	2276179.26	Картометрический метод	1	-
8973	510166.70	2276176.31	Картометрический метод	1	-
8974	510171.17	2276174.02	Картометрический метод	1	-
8975	510178.00	2276170.79	Картометрический метод	1	-
8976	510179.99	2276169.69	Картометрический метод	1	-
8977	510183.20	2276168.45	Картометрический метод	1	-
8978	510200.42	2276159.71	Картометрический метод	1	-
8979	510204.29	2276157.98	Картометрический метод	1	-
8980	510204.26	2276157.84	Картометрический метод	1	-

Сведения о местоположении границ объекта					
1. Система координат МСК-45, зона 2					
2. Сведения о характерных точках границ объекта					
Обозначение характерных точек границ	Координаты, м		Метод определения координат характерной точки	Средняя квадратическая погрешность положения характерной точки (M _t), м	Описание обозначения точки на местности (при наличии)
	X	Y			
8981	510212.12	2276154.09	Картометрический метод	1	-
8982	510215.44	2276152.56	Картометрический метод	1	-
8983	510220.85	2276149.97	Картометрический метод	1	-
8984	510226.35	2276147.46	Картометрический метод	1	-
8985	510230.77	2276145.41	Картометрический метод	1	-
8986	510233.25	2276144.29	Картометрический метод	1	-
8987	510235.10	2276143.52	Картометрический метод	1	-
8988	510225.99	2276111.03	Картометрический метод	1	-
8989	510225.41	2276106.83	Картометрический метод	1	-
8990	510223.67	2276096.07	Картометрический метод	1	-
8991	510223.88	2276096.05	Картометрический метод	1	-
8992	510223.90	2276094.72	Картометрический метод	1	-
8993	510223.11	2276089.65	Картометрический метод	1	-
8994	510219.67	2276070.89	Картометрический метод	1	-
8995	510219.16	2276068.49	Картометрический метод	1	-
8996	510216.54	2276056.42	Картометрический метод	1	-
8997	510216.44	2276054.39	Картометрический метод	1	-
8998	510213.91	2276037.40	Картометрический метод	1	-
8999	510212.70	2276018.77	Картометрический метод	1	-
9000	510212.29	2276016.48	Картометрический метод	1	-
9001	510211.62	2276013.08	Картометрический метод	1	-
9002	510210.56	2276013.32	Картометрический метод	1	-
9003	510208.93	2276007.85	Картометрический метод	1	-
9004	510206.44	2275998.80	Картометрический метод	1	-
9005	510202.49	2275999.69	Картометрический метод	1	-
9006	510177.84	2276005.48	Картометрический	1	-

Сведения о местоположении границ объекта					
1. Система координат МСК-45, зона 2					
2. Сведения о характерных точках границ объекта					
Обозначение характерных точек границ	Координаты, м		Метод определения координат характерной точки	Средняя квадратическая погрешность положения характерной точки (M _t), м	Описание обозначения точки на местности (при наличии)
	X	Y			
			метод		
9007	510173.35	2276006.60	Картометрический метод	1	-
9008	510168.44	2276008.10	Картометрический метод	1	-
9009	510163.05	2276009.18	Картометрический метод	1	-
9010	510159.71	2276009.97	Картометрический метод	1	-
9011	510159.18	2276010.08	Картометрический метод	1	-
9012	510152.08	2276011.75	Картометрический метод	1	-
9013	510151.86	2276011.48	Картометрический метод	1	-
9014	510147.74	2276012.63	Картометрический метод	1	-
9015	510147.72	2276012.99	Картометрический метод	1	-
9016	510141.96	2276014.40	Картометрический метод	1	-
9017	510137.87	2276015.41	Картометрический метод	1	-
9018	510134.20	2276016.33	Картометрический метод	1	-
9019	510128.56	2276017.63	Картометрический метод	1	-
9020	510107.50	2276022.53	Картометрический метод	1	-
9021	510114.86	2276145.85	Картометрический метод	1	-
9022	510115.68	2276159.76	Картометрический метод	1	-
9023	510115.90	2276163.65	Картометрический метод	1	-
9024	510116.40	2276169.02	Картометрический метод	1	-
9025	510116.87	2276174.36	Картометрический метод	1	-
9026	510116.84	2276176.96	Картометрический метод	1	-
9027	510116.63	2276178.99	Картометрический метод	1	-
9028	510117.10	2276181.95	Картометрический метод	1	-
8968	510118.24	2276197.04	Картометрический метод	1	-
					-
9029	510102.01	2276197.70	Картометрический метод	1	-
9030	510102.57	2276193.72	Картометрический	1	-

Сведения о местоположении границ объекта

1. Система координат МСК-45, зона 2

2. Сведения о характерных точках границ объекта

Обозначение характерных точек границ	Координаты, м		Метод определения координат характерной точки	Средняя квадратическая погрешность положения характерной точки (M _t), м	Описание обозначения точки на местности (при наличии)
	X	Y			
			метод		
9031	510102.78	2276190.89	Картометрический метод	1	-
9032	510102.59	2276175.80	Картометрический метод	1	-
9033	510102.63	2276136.15	Картометрический метод	1	-
9034	510101.14	2276115.67	Картометрический метод	1	-
9035	510098.15	2276091.33	Картометрический метод	1	-
9036	510097.96	2276089.39	Картометрический метод	1	-
9037	510096.80	2276077.13	Картометрический метод	1	-
9038	510095.74	2276072.75	Картометрический метод	1	-
9039	510095.13	2276072.86	Картометрический метод	1	-
9040	510094.36	2276067.25	Картометрический метод	1	-
9041	510093.69	2276062.59	Картометрический метод	1	-
9042	510090.76	2276043.61	Картометрический метод	1	-
9043	510090.21	2276039.12	Картометрический метод	1	-
9044	510089.74	2276034.78	Картометрический метод	1	-
9045	510089.07	2276030.88	Картометрический метод	1	-
9046	510088.73	2276026.16	Картометрический метод	1	-
9047	510074.64	2276027.19	Картометрический метод	1	-
9048	510071.06	2276027.41	Картометрический метод	1	-
9049	510051.54	2276028.16	Картометрический метод	1	-
9050	510050.10	2276028.38	Картометрический метод	1	-
9051	510043.63	2276028.44	Картометрический метод	1	-
9052	510038.70	2276028.01	Картометрический метод	1	-
9053	510035.83	2276028.04	Картометрический метод	1	-
9054	510033.55	2276028.08	Картометрический метод	1	-
9055	510032.06	2276028.08	Картометрический метод	1	-

Сведения о местоположении границ объекта

1. Система координат МСК-45, зона 2

2. Сведения о характерных точках границ объекта

Обозначение характерных точек границ	Координаты, м		Метод определения координат характерной точки	Средняя квадратическая погрешность положения характерной точки (M _t), м	Описание обозначения точки на местности (при наличии)
	X	Y			
9056	510025.56	2276027.86	Картометрический метод	1	-
9057	510018.99	2276027.31	Картометрический метод	1	-
9058	509998.21	2276027.20	Картометрический метод	1	-
9059	510014.76	2276073.03	Картометрический метод	1	-
9060	510026.36	2276079.55	Картометрический метод	1	-
9061	510039.32	2276084.10	Картометрический метод	1	-
9062	510054.51	2276088.45	Картометрический метод	1	-
9063	510060.42	2276092.82	Картометрический метод	1	-
9064	510069.41	2276099.08	Картометрический метод	1	-
9065	510082.87	2276107.34	Картометрический метод	1	-
9066	510093.38	2276115.77	Картометрический метод	1	-
9067	510095.15	2276135.91	Картометрический метод	1	-
9068	510090.78	2276139.59	Картометрический метод	1	-
9069	510085.26	2276149.22	Картометрический метод	1	-
9070	510078.83	2276159.61	Картометрический метод	1	-
9071	510073.29	2276168.31	Картометрический метод	1	-
9072	510065.06	2276176.89	Картометрический метод	1	-
9073	510058.54	2276186.21	Картометрический метод	1	-
9074	510070.49	2276193.19	Картометрический метод	1	-
9075	510075.91	2276194.77	Картометрический метод	1	-
9076	510082.37	2276194.77	Картометрический метод	1	-
9077	510085.15	2276195.11	Картометрический метод	1	-
9078	510091.11	2276196.14	Картометрический метод	1	-
9079	510095.52	2276196.73	Картометрический метод	1	-
9029	510102.01	2276197.70	Картометрический метод	1	-
					-

Сведения о местоположении границ объекта

1. Система координат МСК-45, зона 2

2. Сведения о характерных точках границ объекта

Обозначение характерных точек границ	Координаты, м		Метод определения координат характерной точки	Средняя квадратическая погрешность положения характерной точки (M _t), м	Описание обозначения точки на местности (при наличии)
	X	Y			
9080	506835.98	2276203.79	Картометрический метод	1	-
9081	506837.14	2276202.50	Картометрический метод	1	-
9082	506852.45	2276179.15	Картометрический метод	1	-
9083	506855.82	2276174.15	Картометрический метод	1	-
9084	506859.82	2276167.76	Картометрический метод	1	-
9085	506869.38	2276152.23	Картометрический метод	1	-
9086	506876.73	2276117.15	Картометрический метод	1	-
9087	506877.51	2276111.93	Картометрический метод	1	-
9088	506880.10	2276099.58	Картометрический метод	1	-
9089	506880.64	2276096.63	Картометрический метод	1	-
9090	506882.85	2276084.35	Картометрический метод	1	-
9091	506884.16	2276079.22	Картометрический метод	1	-
9092	506893.82	2276026.74	Картометрический метод	1	-
9093	506895.16	2276020.33	Картометрический метод	1	-
9094	506895.90	2276016.47	Картометрический метод	1	-
9095	506897.67	2276007.15	Картометрический метод	1	-
9096	506898.02	2276003.69	Картометрический метод	1	-
9097	506899.83	2275994.30	Картометрический метод	1	-
9098	506899.84	2275994.22	Картометрический метод	1	-
9099	506902.99	2275978.87	Картометрический метод	1	-
9100	506905.20	2275967.61	Картометрический метод	1	-
9101	506905.49	2275965.80	Картометрический метод	1	-
9102	506906.75	2275958.52	Картометрический метод	1	-
9103	506908.72	2275946.85	Картометрический метод	1	-
9104	506908.99	2275943.23	Картометрический метод	1	-
9105	506909.68	2275939.48	Картометрический	1	-

Сведения о местоположении границ объекта					
1. Система координат МСК-45, зона 2					
2. Сведения о характерных точках границ объекта					
Обозначение характерных точек границ	Координаты, м		Метод определения координат характерной точки	Средняя квадратическая погрешность положения характерной точки (M _t), м	Описание обозначения точки на местности (при наличии)
	X	Y			
			метод		
9106	506910.38	2275935.57	Картометрический метод	1	-
9107	506912.04	2275927.33	Картометрический метод	1	-
9108	506914.03	2275918.10	Картометрический метод	1	-
9109	506914.90	2275911.44	Картометрический метод	1	-
9110	506915.48	2275906.96	Картометрический метод	1	-
9111	506916.38	2275903.26	Картометрический метод	1	-
9112	506917.25	2275898.61	Картометрический метод	1	-
9113	506922.13	2275879.70	Картометрический метод	1	-
9114	506925.08	2275863.96	Картометрический метод	1	-
9115	506925.97	2275860.71	Картометрический метод	1	-
9116	506927.33	2275853.56	Картометрический метод	1	-
9117	506927.94	2275847.63	Картометрический метод	1	-
9118	506928.66	2275843.55	Картометрический метод	1	-
9119	506929.83	2275836.44	Картометрический метод	1	-
9120	506931.18	2275828.23	Картометрический метод	1	-
9121	506938.44	2275778.47	Картометрический метод	1	-
9122	506939.81	2275766.64	Картометрический метод	1	-
9123	506941.02	2275757.91	Картометрический метод	1	-
9124	506944.25	2275734.98	Картометрический метод	1	-
9125	506946.91	2275712.85	Картометрический метод	1	-
9126	506942.25	2275712.48	Картометрический метод	1	-
9127	506942.44	2275703.57	Картометрический метод	1	-
9128	506943.10	2275702.47	Картометрический метод	1	-
9129	506939.71	2275681.60	Картометрический метод	1	-
9130	506937.36	2275681.78	Картометрический метод	1	-

Сведения о местоположении границ объекта

1. Система координат МСК-45, зона 2

2. Сведения о характерных точках границ объекта

Обозначение характерных точек границ	Координаты, м		Метод определения координат характерной точки	Средняя квадратическая погрешность положения характерной точки (M _t), м	Описание обозначения точки на местности (при наличии)
	X	Y			
9131	506936.99	2275677.75	Картометрический метод	1	-
9132	506936.22	2275673.32	Картометрический метод	1	-
9133	506928.53	2275675.57	Картометрический метод	1	-
9134	506921.88	2275677.27	Картометрический метод	1	-
9135	506905.90	2275681.97	Картометрический метод	1	-
9136	506905.95	2275682.50	Картометрический метод	1	-
9137	506903.00	2275683.36	Картометрический метод	1	-
9138	506895.57	2275685.75	Картометрический метод	1	-
9139	506886.95	2275692.46	Картометрический метод	1	-
9140	506867.93	2275700.89	Картометрический метод	1	-
9141	506856.81	2275705.85	Картометрический метод	1	-
9142	506847.79	2275709.84	Картометрический метод	1	-
9143	506844.38	2275711.37	Картометрический метод	1	-
9144	506847.22	2275720.82	Картометрический метод	1	-
9145	506843.54	2275722.20	Картометрический метод	1	-
9146	506843.00	2275727.78	Картометрический метод	1	-
9147	506842.61	2275731.62	Картометрический метод	1	-
9148	506843.54	2275731.68	Картометрический метод	1	-
9149	506843.16	2275736.34	Картометрический метод	1	-
9150	506842.81	2275739.79	Картометрический метод	1	-
9151	506842.17	2275746.57	Картометрический метод	1	-
9152	506842.13	2275751.52	Картометрический метод	1	-
9153	506841.17	2275770.18	Картометрический метод	1	-
9154	506841.27	2275779.16	Картометрический метод	1	-
9155	506841.08	2275786.85	Картометрический метод	1	-
9156	506841.19	2275794.07	Картометрический	1	-

Сведения о местоположении границ объекта					
1. Система координат МСК-45, зона 2					
2. Сведения о характерных точках границ объекта					
Обозначение характерных точек границ	Координаты, м		Метод определения координат характерной точки	Средняя квадратическая погрешность положения характерной точки (M _t), м	Описание обозначения точки на местности (при наличии)
	X	Y			
			метод		
9157	506841.12	2275798.65	Картометрический метод	1	-
9158	506840.27	2275798.57	Картометрический метод	1	-
9159	506839.66	2275805.09	Картометрический метод	1	-
9160	506839.50	2275828.59	Картометрический метод	1	-
9161	506838.51	2275836.03	Картометрический метод	1	-
9162	506834.09	2275835.79	Картометрический метод	1	-
9163	506833.39	2275849.12	Картометрический метод	1	-
9164	506831.13	2275872.42	Картометрический метод	1	-
9165	506830.88	2275874.92	Картометрический метод	1	-
9166	506830.17	2275882.78	Картометрический метод	1	-
9167	506829.90	2275885.18	Картометрический метод	1	-
9168	506828.87	2275894.99	Картометрический метод	1	-
9169	506828.84	2275896.21	Картометрический метод	1	-
9170	506828.69	2275903.47	Картометрический метод	1	-
9171	506828.56	2275909.70	Картометрический метод	1	-
9172	506828.46	2275913.70	Картометрический метод	1	-
9173	506826.77	2275919.10	Картометрический метод	1	-
9174	506826.31	2275926.66	Картометрический метод	1	-
9175	506826.11	2275930.53	Картометрический метод	1	-
9176	506825.73	2275934.91	Картометрический метод	1	-
9177	506825.38	2275940.66	Картометрический метод	1	-
9178	506825.20	2275944.46	Картометрический метод	1	-
9179	506823.59	2275970.37	Картометрический метод	1	-
9180	506821.68	2276001.62	Картометрический метод	1	-
9181	506821.39	2276010.13	Картометрический метод	1	-

Сведения о местоположении границ объекта					
1. Система координат МСК-45, зона 2					
2. Сведения о характерных точках границ объекта					
Обозначение характерных точек границ	Координаты, м		Метод определения координат характерной точки	Средняя квадратическая погрешность положения характерной точки (M _t), м	Описание обозначения точки на местности (при наличии)
	X	Y			
9182	506820.73	2276015.80	Картометрический метод	1	-
9183	506820.45	2276020.01	Картометрический метод	1	-
9184	506820.20	2276023.80	Картометрический метод	1	-
9185	506819.66	2276029.54	Картометрический метод	1	-
9186	506819.37	2276032.21	Картометрический метод	1	-
9187	506818.14	2276043.06	Картометрический метод	1	-
9188	506816.95	2276059.15	Картометрический метод	1	-
9189	506816.53	2276066.18	Картометрический метод	1	-
9190	506816.33	2276071.78	Картометрический метод	1	-
9191	506816.27	2276074.97	Картометрический метод	1	-
9192	506816.17	2276078.83	Картометрический метод	1	-
9193	506815.83	2276083.24	Картометрический метод	1	-
9194	506815.46	2276089.88	Картометрический метод	1	-
9195	506815.41	2276093.24	Картометрический метод	1	-
9196	506815.37	2276093.54	Картометрический метод	1	-
9197	506815.18	2276097.99	Картометрический метод	1	-
9198	506814.92	2276102.40	Картометрический метод	1	-
9199	506814.71	2276105.93	Картометрический метод	1	-
9200	506814.27	2276111.16	Картометрический метод	1	-
9201	506814.02	2276113.99	Картометрический метод	1	-
9202	506812.22	2276136.10	Картометрический метод	1	-
9203	506811.95	2276139.77	Картометрический метод	1	-
9204	506811.53	2276145.61	Картометрический метод	1	-
9205	506811.14	2276151.54	Картометрический метод	1	-
9206	506810.79	2276155.79	Картометрический метод	1	-
9207	506810.62	2276158.76	Картометрический	1	-

Сведения о местоположении границ объекта

1. Система координат МСК-45, зона 2

2. Сведения о характерных точках границ объекта

Обозначение характерных точек границ	Координаты, м		Метод определения координат характерной точки	Средняя квадратическая погрешность положения характерной точки (M _t), м	Описание обозначения точки на местности (при наличии)
	X	Y			
			метод		
9208	506810.53	2276160.77	Картометрический метод	1	-
9209	506790.84	2276162.25	Картометрический метод	1	-
9210	506792.02	2276139.50	Картометрический метод	1	-
9211	506793.08	2276136.18	Картометрический метод	1	-
9212	506793.51	2276130.51	Картометрический метод	1	-
9213	506793.88	2276126.84	Картометрический метод	1	-
9214	506793.49	2276126.80	Картометрический метод	1	-
9215	506794.08	2276120.38	Картометрический метод	1	-
9216	506794.69	2276113.65	Картометрический метод	1	-
9217	506794.99	2276110.89	Картометрический метод	1	-
9218	506795.16	2276110.99	Картометрический метод	1	-
9219	506795.69	2276105.42	Картометрический метод	1	-
9220	506797.08	2276089.08	Картометрический метод	1	-
9221	506797.91	2276079.49	Картометрический метод	1	-
9222	506798.03	2276077.18	Картометрический метод	1	-
9223	506800.17	2276064.71	Картометрический метод	1	-
9224	506804.16	2276040.02	Картометрический метод	1	-
9225	506803.47	2276039.89	Картометрический метод	1	-
9226	506804.21	2276029.24	Картометрический метод	1	-
9227	506804.50	2276026.12	Картометрический метод	1	-
9228	506805.32	2276018.66	Картометрический метод	1	-
9229	506806.06	2276009.62	Картометрический метод	1	-
9230	506807.43	2276009.74	Картометрический метод	1	-
9231	506808.24	2275999.68	Картометрический метод	1	-
9232	506807.83	2275994.99	Картометрический метод	1	-

Сведения о местоположении границ объекта

1. Система координат МСК-45, зона 2

2. Сведения о характерных точках границ объекта

Обозначение характерных точек границ	Координаты, м		Метод определения координат характерной точки	Средняя квадратическая погрешность положения характерной точки (M _t), м	Описание обозначения точки на местности (при наличии)
	X	Y			
9233	506807.66	2275991.50	Картометрический метод	1	-
9234	506808.83	2275977.63	Картометрический метод	1	-
9235	506809.56	2275970.93	Картометрический метод	1	-
9236	506811.43	2275956.69	Картометрический метод	1	-
9237	506811.65	2275953.95	Картометрический метод	1	-
9238	506812.95	2275943.54	Картометрический метод	1	-
9239	506813.29	2275937.46	Картометрический метод	1	-
9240	506814.47	2275916.40	Картометрический метод	1	-
9241	506816.77	2275890.93	Картометрический метод	1	-
9242	506817.34	2275883.82	Картометрический метод	1	-
9243	506818.48	2275872.56	Картометрический метод	1	-
9244	506818.22	2275866.60	Картометрический метод	1	-
9245	506819.14	2275863.21	Картометрический метод	1	-
9246	506821.35	2275855.01	Картометрический метод	1	-
9247	506822.64	2275843.05	Картометрический метод	1	-
9248	506822.05	2275832.00	Картометрический метод	1	-
9249	506824.08	2275824.46	Картометрический метод	1	-
9250	506824.35	2275821.82	Картометрический метод	1	-
9251	506825.15	2275814.90	Картометрический метод	1	-
9252	506825.21	2275813.15	Картометрический метод	1	-
9253	506827.65	2275789.30	Картометрический метод	1	-
9254	506828.43	2275778.06	Картометрический метод	1	-
9255	506829.23	2275766.32	Картометрический метод	1	-
9256	506830.89	2275722.09	Картометрический метод	1	-
9257	506784.32	2275759.06	Картометрический метод	1	-
9258	506751.17	2275778.98	Картометрический	1	-

Сведения о местоположении границ объекта

1. Система координат МСК-45, зона 2

2. Сведения о характерных точках границ объекта

Обозначение характерных точек границ	Координаты, м		Метод определения координат характерной точки	Средняя квадратическая погрешность положения характерной точки (M _t), м	Описание обозначения точки на местности (при наличии)
	X	Y			
			метод		
9259	506746.47	2275781.84	Картометрический метод	1	-
9260	506734.30	2275779.29	Картометрический метод	1	-
9261	506686.16	2275807.60	Картометрический метод	1	-
9262	506687.83	2275810.50	Картометрический метод	1	-
9263	506709.07	2275844.73	Картометрический метод	1	-
9264	506714.06	2275855.31	Картометрический метод	1	-
9265	506719.71	2275870.89	Картометрический метод	1	-
9266	506722.51	2275878.64	Картометрический метод	1	-
9267	506723.22	2275879.04	Картометрический метод	1	-
9268	506726.44	2275889.35	Картометрический метод	1	-
9269	506729.44	2275896.07	Картометрический метод	1	-
9270	506731.23	2275902.36	Картометрический метод	1	-
9271	506733.08	2275908.65	Картометрический метод	1	-
9272	506734.86	2275916.31	Картометрический метод	1	-
9273	506733.55	2276047.77	Картометрический метод	1	-
9274	506733.54	2276059.09	Картометрический метод	1	-
9275	506729.78	2276057.20	Картометрический метод	1	-
9276	506698.50	2276057.15	Картометрический метод	1	-
9277	506692.84	2276126.02	Картометрический метод	1	-
9278	506711.59	2276126.56	Картометрический метод	1	-
9279	506719.98	2276190.65	Картометрический метод	1	-
9280	506726.78	2276183.20	Картометрический метод	1	-
9281	506726.06	2276182.55	Картометрический метод	1	-
9282	506726.32	2276182.28	Картометрический метод	1	-
9283	506730.12	2276178.05	Картометрический метод	1	-

Сведения о местоположении границ объекта					
1. Система координат МСК-45, зона 2					
2. Сведения о характерных точках границ объекта					
Обозначение характерных точек границ	Координаты, м		Метод определения координат характерной точки	Средняя квадратическая погрешность положения характерной точки (M _t), м	Описание обозначения точки на местности (при наличии)
	X	Y			
9284	506730.76	2276178.67	Картометрический метод	1	-
9285	506743.59	2276166.81	Картометрический метод	1	-
9286	506748.11	2276162.19	Картометрический метод	1	-
9287	506756.29	2276169.72	Картометрический метод	1	-
9288	506780.50	2276191.98	Картометрический метод	1	-
9289	506780.86	2276191.87	Картометрический метод	1	-
9290	506787.63	2276198.45	Картометрический метод	1	-
9291	506787.98	2276198.78	Картометрический метод	1	-
9292	506798.98	2276186.25	Картометрический метод	1	-
9293	506800.60	2276184.67	Картометрический метод	1	-
9294	506806.06	2276178.36	Картометрический метод	1	-
9295	506810.22	2276181.97	Картометрический метод	1	-
9296	506814.19	2276185.00	Картометрический метод	1	-
9080	506835.98	2276203.79	Картометрический метод	1	-
					-
9297	506619.72	2276207.87	Картометрический метод	1	-
9298	506640.07	2276188.94	Геодезический метод	0.1	-
9299	506642.16	2276187.00	Геодезический метод	0.1	-
9300	506644.54	2276184.78	Геодезический метод	0.1	-
9301	506656.30	2276174.98	Картометрический метод	1	-
9302	506661.10	2276170.92	Картометрический метод	1	-
9303	506664.38	2276168.35	Картометрический метод	1	-
9304	506666.24	2276166.75	Картометрический метод	1	-
9305	506671.48	2276162.39	Картометрический метод	1	-
9306	506671.70	2276159.68	Картометрический метод	1	-
9307	506672.30	2276153.26	Геодезический метод	0.1	-
9308	506672.62	2276149.35	Геодезический метод	0.1	-
9309	506672.81	2276146.92	Картометрический метод	1	-
9310	506672.98	2276144.38	Картометрический	1	-

Сведения о местоположении границ объекта					
1. Система координат МСК-45, зона 2					
2. Сведения о характерных точках границ объекта					
Обозначение характерных точек границ	Координаты, м		Метод определения координат характерной точки	Средняя квадратическая погрешность положения характерной точки (M _t), м	Описание обозначения точки на местности (при наличии)
	X	Y			
			метод		
9311	506673.18	2276141.13	Картометрический метод	1	-
9312	506673.37	2276136.73	Картометрический метод	1	-
9313	506675.04	2276120.47	Геодезический метод	0.09	-
9314	506676.39	2276100.79	Картометрический метод	1	-
9315	506677.86	2276081.09	Геодезический метод	0.1	-
9316	506678.71	2276068.98	Картометрический метод	1	-
9317	506679.06	2276060.39	Картометрический метод	1	-
9318	506669.25	2276057.38	Картометрический метод	1	-
9319	506654.40	2276056.42	Картометрический метод	1	-
9320	506629.66	2276054.83	Картометрический метод	1	-
9321	506628.12	2276077.06	Картометрический метод	1	-
9322	506626.83	2276097.89	Картометрический метод	1	-
9323	506626.15	2276105.72	Геодезический метод	0.1	-
9324	506625.74	2276110.42	Картометрический метод	1	-
9325	506625.21	2276117.30	Картометрический метод	1	-
9326	506624.94	2276122.20	Геодезический метод	0.1	Долговременный межевой знак
9327	506624.12	2276130.46	Геодезический метод	0.1	Долговременный межевой знак
9328	506623.61	2276132.92	Картометрический метод	1	-
9329	506623.30	2276136.19	Геодезический метод	0.1	Долговременный межевой знак
9330	506623.28	2276137.33	Картометрический метод	1	-
9331	506621.52	2276156.92	Картометрический метод	1	-
9332	506621.27	2276160.05	Картометрический метод	1	-
9333	506621.03	2276165.21	Картометрический метод	1	-
9334	506620.66	2276169.23	Картометрический метод	1	-
9335	506620.41	2276172.00	Картометрический метод	1	-
9336	506619.86	2276176.71	Картометрический метод	1	-
9337	506619.24	2276183.62	Картометрический	1	-

Сведения о местоположении границ объекта					
1. Система координат МСК-45, зона 2					
2. Сведения о характерных точках границ объекта					
Обозначение характерных точек границ	Координаты, м		Метод определения координат характерной точки	Средняя квадратическая погрешность положения характерной точки (M _t), м	Описание обозначения точки на местности (при наличии)
	X	Y			
			метод		
9338	506618.42	2276192.80	Геодезический метод	0.1	-
9339	506617.16	2276206.98	Картометрический метод	1	-
9297	506619.72	2276207.87	Картометрический метод	1	-
					-
9340	509612.95	2276214.47	Картометрический метод	1	-
9341	509615.77	2276213.86	Картометрический метод	1	-
9342	509618.79	2276213.24	Картометрический метод	1	-
9343	509617.34	2276187.00	Картометрический метод	1	-
9344	509621.59	2276187.19	Картометрический метод	1	-
9345	509622.91	2276186.89	Картометрический метод	1	-
9346	509623.19	2276180.95	Картометрический метод	1	-
9347	509621.31	2276180.99	Картометрический метод	1	-
9348	509620.01	2276171.31	Картометрический метод	1	-
9349	509615.36	2276172.02	Картометрический метод	1	-
9350	509607.03	2276173.27	Картометрический метод	1	-
9351	509605.93	2276165.62	Картометрический метод	1	-
9352	509607.66	2276123.36	Картометрический метод	1	-
9353	509612.90	2276122.50	Картометрический метод	1	-
9354	509611.98	2276103.99	Картометрический метод	1	-
9355	509613.32	2276103.87	Картометрический метод	1	-
9356	509616.65	2276102.99	Картометрический метод	1	-
9357	509616.48	2276100.38	Картометрический метод	1	-
9358	509615.89	2276090.57	Картометрический метод	1	-
9359	509614.39	2276086.38	Картометрический метод	1	-
9360	509613.83	2276086.45	Картометрический метод	1	-
9361	509613.69	2276083.95	Картометрический метод	1	-

Сведения о местоположении границ объекта

1. Система координат МСК-45, зона 2

2. Сведения о характерных точках границ объекта

Обозначение характерных точек границ	Координаты, м		Метод определения координат характерной точки	Средняя квадратическая погрешность положения характерной точки (M _t), м	Описание обозначения точки на местности (при наличии)
	X	Y			
9362	509611.66	2276084.19	Картометрический метод	1	-
9363	509610.16	2276084.37	Картометрический метод	1	-
9364	509610.38	2276082.55	Картометрический метод	1	-
9365	509611.48	2276072.66	Картометрический метод	1	-
9366	509613.42	2276058.59	Картометрический метод	1	-
9367	509617.92	2276027.21	Картометрический метод	1	-
9368	509619.25	2276015.03	Картометрический метод	1	-
9369	509608.33	2276017.04	Картометрический метод	1	-
9370	509602.65	2276018.17	Картометрический метод	1	-
9371	509596.93	2276019.33	Картометрический метод	1	-
9372	509587.83	2276021.03	Картометрический метод	1	-
9373	509587.74	2276020.80	Картометрический метод	1	-
9374	509566.94	2276024.97	Картометрический метод	1	-
9375	509568.01	2276030.52	Картометрический метод	1	-
9376	509568.74	2276034.31	Картометрический метод	1	-
9377	509569.56	2276038.52	Картометрический метод	1	-
9378	509570.71	2276045.63	Картометрический метод	1	-
9379	509571.42	2276049.80	Картометрический метод	1	-
9380	509572.66	2276057.17	Картометрический метод	1	-
9381	509574.04	2276065.39	Картометрический метод	1	-
9382	509574.06	2276065.94	Картометрический метод	1	-
9383	509575.04	2276071.70	Картометрический метод	1	-
9384	509576.99	2276083.61	Картометрический метод	1	-
9385	509577.29	2276086.88	Картометрический метод	1	-
9386	509578.31	2276092.81	Картометрический метод	1	-
9387	509579.45	2276100.44	Картометрический	1	-

Сведения о местоположении границ объекта

1. Система координат МСК-45, зона 2

2. Сведения о характерных точках границ объекта

Обозначение характерных точек границ	Координаты, м		Метод определения координат характерной точки	Средняя квадратическая погрешность положения характерной точки (M _t), м	Описание обозначения точки на местности (при наличии)
	X	Y			
			метод		
9388	509580.52	2276106.89	Картометрический метод	1	-
9389	509581.66	2276113.80	Картометрический метод	1	-
9390	509583.03	2276121.89	Картометрический метод	1	-
9391	509584.08	2276126.82	Картометрический метод	1	-
9392	509592.88	2276174.70	Картометрический метод	1	-
9393	509595.16	2276184.05	Картометрический метод	1	-
9394	509595.39	2276183.99	Картометрический метод	1	-
9395	509595.93	2276187.96	Картометрический метод	1	-
9396	509596.82	2276194.19	Картометрический метод	1	-
9397	509597.11	2276195.78	Картометрический метод	1	-
9398	509597.78	2276199.39	Картометрический метод	1	-
9399	509599.26	2276210.67	Картометрический метод	1	-
9340	509612.95	2276214.47	Картометрический метод	1	-
					-
9400	509892.52	2276235.00	Картометрический метод	1	-
9401	509961.80	2276231.72	Картометрический метод	1	-
9402	509962.44	2276231.04	Картометрический метод	1	-
9403	509975.59	2276216.12	Картометрический метод	1	-
9404	509992.43	2276201.18	Картометрический метод	1	-
9405	509996.23	2276194.44	Картометрический метод	1	-
9406	510004.09	2276186.59	Картометрический метод	1	-
9407	509997.10	2276173.03	Картометрический метод	1	-
9408	509994.33	2276169.69	Картометрический метод	1	-
9409	509933.49	2276126.89	Картометрический метод	1	-
9410	509895.10	2276108.97	Картометрический метод	1	-
9411	509888.60	2276122.36	Картометрический	1	-

Сведения о местоположении границ объекта

1. Система координат МСК-45, зона 2

2. Сведения о характерных точках границ объекта

Обозначение характерных точек границ	Координаты, м		Метод определения координат характерной точки	Средняя квадратическая погрешность положения характерной точки (M _t), м	Описание обозначения точки на местности (при наличии)
	X	Y			
			метод		
9412	509886.83	2276135.01	Картометрический метод	1	-
9413	509883.63	2276144.96	Картометрический метод	1	-
9414	509876.13	2276169.61	Картометрический метод	1	-
9415	509875.65	2276171.16	Картометрический метод	1	-
9416	509873.51	2276179.52	Картометрический метод	1	-
9417	509871.18	2276187.02	Картометрический метод	1	-
9418	509868.96	2276194.00	Картометрический метод	1	-
9419	509865.76	2276204.88	Картометрический метод	1	-
9420	509864.16	2276210.48	Картометрический метод	1	-
9421	509861.32	2276220.18	Картометрический метод	1	-
9422	509859.07	2276228.86	Картометрический метод	1	-
9400	509892.52	2276235.00	Картометрический метод	1	-
					-
9423	509463.43	2276241.53	Геодезический метод	0.1	-
9424	509482.31	2276237.84	Геодезический метод	0.1	-
9425	509486.88	2276237.00	Геодезический метод	0.1	-
9426	509486.82	2276236.78	Геодезический метод	0.1	-
9427	509495.22	2276235.12	Геодезический метод	0.1	-
9428	509507.47	2276232.81	Геодезический метод	0.1	-
9429	509514.96	2276231.20	Геодезический метод	0.1	-
9430	509521.56	2276229.74	Геодезический метод	0.1	-
9431	509526.78	2276228.79	Геодезический метод	0.1	-
9432	509535.62	2276226.84	Геодезический метод	0.1	-
9433	509541.59	2276225.44	Геодезический метод	0.1	-
9434	509546.89	2276224.61	Картометрический метод	1	-
9435	509554.61	2276222.96	Картометрический метод	1	-
9436	509557.27	2276222.21	Картометрический метод	1	-
9437	509563.30	2276221.32	Картометрический метод	1	-
9438	509566.54	2276220.80	Картометрический метод	1	-
9439	509573.37	2276219.73	Картометрический метод	1	-
9440	509580.24	2276218.39	Картометрический	1	-

Сведения о местоположении границ объекта					
1. Система координат МСК-45, зона 2					
2. Сведения о характерных точках границ объекта					
Обозначение характерных точек границ	Координаты, м		Метод определения координат характерной точки	Средняя квадратическая погрешность положения характерной точки (M _t), м	Описание обозначения точки на местности (при наличии)
	X	Y			
			метод		
9441	509579.45	2276214.20	Картометрический метод	1	-
9442	509577.83	2276207.86	Картометрический метод	1	-
9443	509574.46	2276190.52	Картометрический метод	1	-
9444	509573.90	2276187.00	Картометрический метод	1	-
9445	509573.44	2276182.96	Картометрический метод	1	-
9446	509571.51	2276173.91	Картометрический метод	1	-
9447	509570.44	2276168.24	Геодезический метод	0.1	-
9448	509568.87	2276159.91	Геодезический метод	0.1	-
9449	509565.82	2276143.15	Геодезический метод	0.09	-
9450	509565.35	2276140.49	Геодезический метод	0.09	-
9451	509563.82	2276132.81	Геодезический метод	0.09	-
9452	509561.22	2276119.60	Геодезический метод	0.09	-
9453	509559.61	2276112.00	Геодезический метод	0.09	-
9454	509559.36	2276111.31	Геодезический метод	0.09	-
9455	509558.28	2276105.38	Картометрический метод	1	-
9456	509554.78	2276087.38	Геодезический метод	0.1	-
9457	509553.86	2276083.34	Картометрический метод	1	-
9458	509553.32	2276080.77	Картометрический метод	1	-
9459	509551.74	2276071.87	Картометрический метод	1	-
9460	509551.39	2276070.38	Картометрический метод	1	-
9461	509550.89	2276068.19	Геодезический метод	0.1	-
9462	509549.91	2276062.70	Геодезический метод	0.1	-
9463	509548.22	2276053.81	Геодезический метод	0.1	-
9464	509547.86	2276052.25	Геодезический метод	0.1	-
9465	509547.80	2276052.10	Картометрический метод	1	-
9466	509546.54	2276046.02	Картометрический метод	1	-
9467	509545.87	2276041.69	Картометрический метод	1	-
9468	509545.71	2276041.66	Картометрический метод	1	-
9469	509545.62	2276041.14	Картометрический метод	1	-
9470	509544.93	2276038.42	Картометрический метод	1	-
9471	509543.34	2276030.18	Картометрический метод	1	-

Сведения о местоположении границ объекта					
1. Система координат МСК-45, зона 2					
2. Сведения о характерных точках границ объекта					
Обозначение характерных точек границ	Координаты, м		Метод определения координат характерной точки	Средняя квадратическая погрешность положения характерной точки (M _t), м	Описание обозначения точки на местности (при наличии)
	X	Y			
9472	509532.70	2276032.16	Картометрический метод	1	-
9473	509527.12	2276033.57	Картометрический метод	1	-
9474	509523.39	2276034.19	Картометрический метод	1	-
9475	509516.28	2276035.33	Картометрический метод	1	-
9476	509508.30	2276036.88	Картометрический метод	1	-
9477	509503.64	2276037.87	Картометрический метод	1	-
9478	509502.65	2276037.99	Картометрический метод	1	-
9479	509489.70	2276040.85	Геодезический метод	0.1	-
9480	509486.77	2276041.39	Геодезический метод	0.1	-
9481	509478.29	2276043.11	Геодезический метод	0.1	-
9482	509475.37	2276043.74	Геодезический метод	0.1	-
9483	509466.31	2276045.42	Геодезический метод	0.1	-
9484	509462.97	2276046.07	Геодезический метод	0.1	-
9485	509461.77	2276046.29	Геодезический метод	0.1	-
9486	509451.31	2276048.22	Картометрический метод	1	-
9487	509447.62	2276048.95	Картометрический метод	1	-
9488	509443.85	2276049.77	Картометрический метод	1	-
9489	509438.03	2276050.77	Картометрический метод	1	-
9490	509429.48	2276052.53	Картометрический метод	1	-
9491	509425.70	2276053.26	Картометрический метод	1	-
9492	509422.00	2276054.01	Картометрический метод	1	-
9493	509418.77	2276054.53	Картометрический метод	1	-
9494	509400.28	2276058.27	Картометрический метод	1	-
9495	509408.39	2276095.49	Картометрический метод	1	-
9496	509408.97	2276099.51	Геодезический метод	0.1	-
9497	509411.73	2276113.85	Геодезический метод	0.1	-
9498	509412.74	2276118.74	Геодезический метод	0.1	-
9499	509413.53	2276122.47	Геодезический метод	0.1	-
9500	509415.29	2276130.89	Геодезический метод	0.1	-
9501	509415.56	2276133.01	Геодезический метод	0.1	-
9502	509420.58	2276157.54	Геодезический метод	0.09	-
9503	509421.26	2276161.92	Геодезический метод	0.09	-
9504	509422.66	2276169.49	Геодезический метод	0.09	-

Сведения о местоположении границ объекта

1. Система координат МСК-45, зона 2

2. Сведения о характерных точках границ объекта

Обозначение характерных точек границ	Координаты, м		Метод определения координат характерной точки	Средняя квадратическая погрешность положения характерной точки (M _t), м	Описание обозначения точки на местности (при наличии)
	X	Y			
9505	509422.87	2276172.35	Геодезический метод	0.09	-
9506	509428.56	2276171.28	Геодезический метод	0.09	-
9507	509447.54	2276166.85	Геодезический метод	0.09	-
9508	509454.37	2276165.39	Геодезический метод	0.09	-
9509	509458.25	2276164.09	Геодезический метод	0.09	-
9510	509462.69	2276178.42	Картометрический метод	1	-
9511	509463.69	2276182.66	Картометрический метод	1	-
9512	509463.31	2276182.79	Картометрический метод	1	-
9513	509464.38	2276188.14	Геодезический метод	0.1	-
9514	509460.88	2276190.84	Картометрический метод	1	-
9515	509460.34	2276191.25	Геодезический метод	0.1	-
9516	509459.72	2276195.14	Геодезический метод	0.1	-
9517	509457.16	2276195.44	Геодезический метод	0.1	-
9518	509457.72	2276200.63	Геодезический метод	0.1	-
9519	509458.12	2276200.58	Геодезический метод	0.1	-
9520	509461.40	2276221.53	Геодезический метод	0.1	-
9423	509463.43	2276241.53	Геодезический метод	0.1	-
					-
9521	510114.48	2276245.47	Геодезический метод	0.1	Долговременный межевой знак
9522	510141.48	2276243.31	Геодезический метод	0.1	Долговременный межевой знак
9523	510147.10	2276240.05	Геодезический метод	0.1	Долговременный межевой знак
9524	510230.99	2276241.18	Геодезический метод	0.1	Долговременный межевой знак
9525	510252.07	2276242.65	Геодезический метод	0.1	Долговременный межевой знак
9526	510268.19	2276241.03	Картометрический метод	1	-
9527	510268.40	2276235.62	Картометрический метод	1	-
9528	510269.28	2276220.70	Картометрический метод	1	-
9529	510279.85	2276221.51	Картометрический метод	1	-
9530	510284.33	2276184.37	Картометрический метод	1	-
9531	510278.49	2276183.72	Картометрический метод	1	-
9532	510274.50	2276171.43	Картометрический метод	1	-
9533	510252.42	2276178.93	Картометрический метод	1	-
9534	510250.26	2276179.74	Картометрический метод	1	-

Сведения о местоположении границ объекта					
1. Система координат МСК-45, зона 2					
2. Сведения о характерных точках границ объекта					
Обозначение характерных точек границ	Координаты, м		Метод определения координат характерной точки	Средняя квадратическая погрешность положения характерной точки (M _t), м	Описание обозначения точки на местности (при наличии)
	X	Y			
9535	510238.38	2276183.70	Картометрический метод	1	-
9536	510234.38	2276185.18	Картометрический метод	1	-
9537	510230.92	2276186.48	Картометрический метод	1	-
9538	510227.83	2276187.68	Картометрический метод	1	-
9539	510224.99	2276188.61	Картометрический метод	1	-
9540	510222.84	2276189.42	Картометрический метод	1	-
9541	510219.59	2276190.64	Картометрический метод	1	-
9542	510216.88	2276191.66	Картометрический метод	1	-
9543	510205.77	2276195.22	Картометрический метод	1	-
9544	510201.89	2276196.61	Картометрический метод	1	-
9545	510197.99	2276198.01	Картометрический метод	1	-
9546	510194.00	2276199.39	Картометрический метод	1	-
9547	510192.57	2276199.86	Картометрический метод	1	-
9548	510190.67	2276200.47	Картометрический метод	1	-
9549	510183.90	2276202.66	Картометрический метод	1	-
9550	510109.14	2276227.22	Картометрический метод	1	-
9551	510101.02	2276226.84	Картометрический метод	1	-
9552	510094.45	2276226.53	Картометрический метод	1	-
9553	510089.45	2276226.50	Картометрический метод	1	-
9554	510085.54	2276226.30	Картометрический метод	1	-
9555	510080.43	2276225.64	Картометрический метод	1	-
9556	510077.26	2276224.38	Картометрический метод	1	-
9557	510068.15	2276221.93	Картометрический метод	1	-
9558	510063.78	2276220.80	Картометрический метод	1	-
9559	510058.80	2276219.55	Картометрический метод	1	-
9560	510053.71	2276217.34	Картометрический	1	-

Сведения о местоположении границ объекта					
1. Система координат МСК-45, зона 2					
2. Сведения о характерных точках границ объекта					
Обозначение характерных точек границ	Координаты, м		Метод определения координат характерной точки	Средняя квадратическая погрешность положения характерной точки (M _t), м	Описание обозначения точки на местности (при наличии)
	X	Y			
			метод		
9561	510050.38	2276215.29	Картометрический метод	1	-
9562	510041.57	2276208.05	Картометрический метод	1	-
9563	510023.67	2276235.85	Картометрический метод	1	-
9564	510023.04	2276237.23	Картометрический метод	1	-
9565	510021.29	2276241.56	Картометрический метод	1	-
9566	510048.39	2276243.56	Геодезический метод	0.1	Долговременный межевой знак
9521	510114.48	2276245.47	Геодезический метод	0.1	Долговременный межевой знак
					-
9567	512545.83	2276245.74	Картометрический метод	1	-
9568	512592.86	2276162.49	Картометрический метод	1	-
9569	512302.83	2276105.76	Картометрический метод	1	-
9570	512313.65	2276155.30	Картометрический метод	1	-
9571	512318.82	2276179.53	Картометрический метод	1	-
9572	512324.46	2276205.61	Картометрический метод	1	-
9573	512358.67	2276198.20	Картометрический метод	1	-
9574	512361.11	2276198.67	Картометрический метод	1	-
9575	512385.65	2276203.48	Картометрический метод	1	-
9576	512410.19	2276208.28	Картометрический метод	1	-
9577	512434.73	2276213.08	Картометрический метод	1	-
9578	512459.26	2276217.89	Картометрический метод	1	-
9579	512483.80	2276222.68	Картометрический метод	1	-
9580	512508.32	2276227.48	Картометрический метод	1	-
9581	512527.24	2276235.59	Картометрический метод	1	-
9567	512545.83	2276245.74	Картометрический метод	1	-
					-
9582	506578.03	2276247.29	Картометрический метод	1	-

Сведения о местоположении границ объекта					
1. Система координат МСК-45, зона 2					
2. Сведения о характерных точках границ объекта					
Обозначение характерных точек границ	Координаты, м		Метод определения координат характерной точки	Средняя квадратическая погрешность положения характерной точки (M _t), м	Описание обозначения точки на местности (при наличии)
	X	Y			
9583	506599.67	2276229.81	Картометрический метод	1	-
9584	506601.12	2276217.11	Картометрический метод	1	-
9585	506601.29	2276211.68	Геодезический метод	0.1	Долговременный межевой знак
9586	506603.04	2276187.96	Геодезический метод	0.1	-
9587	506603.96	2276178.80	Геодезический метод	0.1	-
9588	506604.93	2276169.04	Геодезический метод	0.09	-
9589	506606.54	2276146.62	Геодезический метод	0.1	-
9590	506607.72	2276135.64	Картометрический метод	1	-
9591	506608.22	2276130.67	Картометрический метод	1	-
9592	506608.70	2276125.84	Картометрический метод	1	-
9593	506609.03	2276121.45	Геодезический метод	0.1	-
9594	506609.35	2276115.65	Геодезический метод	0.1	-
9595	506609.67	2276110.55	Картометрический метод	1	-
9596	506610.64	2276100.48	Картометрический метод	1	-
9597	506611.26	2276096.96	Геодезический метод	0.1	-
9598	506611.91	2276087.48	Геодезический метод	0.1	-
9599	506612.17	2276081.06	Геодезический метод	0.1	-
9600	506614.05	2276053.83	Картометрический метод	1	-
9601	506589.03	2276054.31	Картометрический метод	1	-
9602	506586.85	2276075.45	Картометрический метод	1	-
9603	506585.55	2276095.05	Картометрический метод	1	-
9604	506584.58	2276108.44	Геодезический метод	0.1	-
9605	506584.10	2276116.57	Геодезический метод	0.1	-
9606	506584.65	2276116.67	Геодезический метод	0.1	-
9607	506584.62	2276119.20	Геодезический метод	0.1	-
9608	506582.85	2276131.61	Картометрический метод	1	-
9609	506581.08	2276144.49	Геодезический метод	0.1	-
9610	506579.03	2276168.76	Геодезический метод	0.09	-
9611	506578.80	2276180.56	Геодезический метод	0.1	-
9612	506578.84	2276184.78	Геодезический метод	0.1	-
9613	506578.59	2276184.71	Геодезический метод	0.1	-
9614	506578.16	2276192.07	Картометрический метод	1	-
9615	506578.20	2276194.67	Картометрический метод	1	-
9616	506578.20	2276195.31	Картометрический	1	-

Сведения о местоположении границ объекта					
1. Система координат МСК-45, зона 2					
2. Сведения о характерных точках границ объекта					
Обозначение характерных точек границ	Координаты, м		Метод определения координат характерной точки	Средняя квадратическая погрешность положения характерной точки (M _t), м	Описание обозначения точки на местности (при наличии)
	X	Y			
			метод		
9617	506577.91	2276195.31	Картометрический метод	1	-
9618	506577.88	2276197.81	Картометрический метод	1	-
9619	506578.18	2276197.82	Картометрический метод	1	-
9620	506578.12	2276206.43	Картометрический метод	1	-
9621	506578.04	2276209.79	Картометрический метод	1	-
9622	506578.28	2276209.90	Картометрический метод	1	-
9623	506577.75	2276217.77	Картометрический метод	1	-
9624	506577.39	2276223.51	Картометрический метод	1	-
9625	506577.62	2276233.57	Картометрический метод	1	-
9582	506578.03	2276247.29	Картометрический метод	1	-
					-
9626	507009.65	2276256.89	Геодезический метод	0.1	-
9627	507013.62	2276256.36	Геодезический метод	0.1	-
9628	507016.06	2276256.05	Геодезический метод	0.1	-
9629	507016.85	2276256.12	Геодезический метод	0.1	-
9630	507026.55	2276254.17	Геодезический метод	0.1	-
9631	507082.49	2276242.94	Геодезический метод	0.1	-
9632	507088.90	2276241.59	Геодезический метод	0.1	-
9633	507098.31	2276239.32	Геодезический метод	0.1	-
9634	507100.36	2276239.01	Геодезический метод	0.09	-
9635	507111.04	2276236.56	Геодезический метод	0.09	-
9636	507118.69	2276234.65	Геодезический метод	0.09	-
9637	507133.40	2276230.92	Геодезический метод	0.09	-
9638	507133.03	2276229.01	Картометрический метод	1	-
9639	507131.21	2276220.76	Геодезический метод	0.09	-
9640	507129.95	2276216.22	Геодезический метод	0.09	-
9641	507125.72	2276201.88	Геодезический метод	0.1	-
9642	507123.94	2276196.67	Геодезический метод	0.1	-
9643	507122.95	2276192.63	Геодезический метод	0.1	-
9644	507121.05	2276184.98	Геодезический метод	0.1	-
9645	507118.95	2276175.68	Геодезический метод	0.1	-
9646	507117.40	2276169.37	Картометрический метод	1	-
9647	507116.92	2276167.13	Картометрический метод	1	-
9648	507116.20	2276163.77	Картометрический метод	1	-

Сведения о местоположении границ объекта					
1. Система координат МСК-45, зона 2					
2. Сведения о характерных точках границ объекта					
Обозначение характерных точек границ	Координаты, м		Метод определения координат характерной точки	Средняя квадратическая погрешность положения характерной точки (M _t), м	Описание обозначения точки на местности (при наличии)
	X	Y			
9649	507115.75	2276161.22	Картометрический метод	1	-
9650	507115.24	2276158.18	Картометрический метод	1	-
9651	507114.44	2276153.68	Геодезический метод	0.3	-
9652	507114.35	2276152.04	Геодезический метод	0.3	-
9653	507111.69	2276130.59	Геодезический метод	0.1	Долговременный межевой знак
9654	507111.14	2276126.87	Геодезический метод	0.1	Долговременный межевой знак
9655	507110.58	2276118.36	Геодезический метод	0.1	-
9656	507110.56	2276118.16	Картометрический метод	1	-
9657	507110.93	2276117.86	Картометрический метод	1	-
9658	507110.16	2276113.21	Картометрический метод	1	-
9659	507109.11	2276107.30	Картометрический метод	1	-
9660	507108.65	2276103.20	Картометрический метод	1	-
9661	507106.98	2276088.23	Картометрический метод	1	-
9662	507102.16	2276088.50	Геодезический метод	0.1	-
9663	507098.38	2276089.19	Геодезический метод	0.3	-
9664	507095.90	2276089.68	Геодезический метод	0.3	-
9665	507084.52	2276091.56	Картометрический метод	1	-
9666	507021.52	2276106.50	Картометрический метод	1	-
9667	507008.28	2276109.52	Картометрический метод	1	-
9668	506991.45	2276114.98	Картометрический метод	1	-
9669	506983.58	2276117.68	Картометрический метод	1	-
9670	506986.69	2276132.29	Картометрический метод	1	-
9671	506987.63	2276137.20	Картометрический метод	1	-
9672	506988.27	2276141.29	Картометрический метод	1	-
9673	506988.88	2276144.57	Картометрический метод	1	-
9674	506991.26	2276157.20	Картометрический метод	1	-
9675	506993.58	2276172.24	Геодезический метод	0.1	-
9676	506994.93	2276178.93	Геодезический метод	0.1	-
9677	506996.41	2276187.40	Геодезический метод	0.1	-
9678	506998.56	2276196.54	Геодезический метод	0.1	-

Сведения о местоположении границ объекта					
1. Система координат МСК-45, зона 2					
2. Сведения о характерных точках границ объекта					
Обозначение характерных точек границ	Координаты, м		Метод определения координат характерной точки	Средняя квадратическая погрешность положения характерной точки (M _t), м	Описание обозначения точки на местности (при наличии)
	X	Y			
9679	507003.67	2276228.36	Геодезический метод	0.09	Долговременный межевой знак
9680	507004.51	2276229.85	Геодезический метод	0.09	Долговременный межевой знак
9681	507005.78	2276235.54	Геодезический метод	0.09	Долговременный межевой знак
9682	507007.48	2276242.88	Геодезический метод	0.09	Долговременный межевой знак
9683	507007.82	2276244.69	Геодезический метод	0.1	-
9684	507007.97	2276245.68	Геодезический метод	0.1	-
9685	507009.01	2276252.95	Геодезический метод	0.1	-
9626	507009.65	2276256.89	Геодезический метод	0.1	-
					-
9686	506499.80	2276319.52	Картометрический метод	1	-
9687	506548.11	2276279.03	Геодезический метод	0.1	-
9688	506553.03	2276275.19	Картометрический метод	1	-
9689	506557.21	2276244.75	Геодезический метод	0.1	-
9690	506557.68	2276240.37	Картометрический метод	1	-
9691	506559.71	2276227.10	Картометрический метод	1	-
9692	506559.51	2276227.06	Геодезический метод	0.1	-
9693	506560.52	2276222.74	Картометрический метод	1	-
9694	506561.55	2276215.99	Картометрический метод	1	-
9695	506561.71	2276216.01	Картометрический метод	1	-
9696	506563.63	2276202.61	Картометрический метод	1	-
9697	506564.85	2276194.31	Картометрический метод	1	-
9698	506565.19	2276191.26	Картометрический метод	1	-
9699	506565.26	2276190.72	Картометрический метод	1	-
9700	506566.48	2276180.94	Картометрический метод	1	-
9701	506566.84	2276178.01	Картометрический метод	1	-
9702	506567.27	2276176.07	Картометрический метод	1	-
9703	506567.89	2276171.72	Картометрический метод	1	-
9704	506568.42	2276167.13	Геодезический метод	0.1	-
9705	506568.58	2276164.97	Картометрический метод	1	-
9706	506569.34	2276160.57	Геодезический метод	0.1	-

Сведения о местоположении границ объекта					
1. Система координат МСК-45, зона 2					
2. Сведения о характерных точках границ объекта					
Обозначение характерных точек границ	Координаты, м		Метод определения координат характерной точки	Средняя квадратическая погрешность положения характерной точки (Mt), м	Описание обозначения точки на местности (при наличии)
	X	Y			
9707	506571.96	2276141.63	Геодезический метод	0.1	-
9708	506572.54	2276137.69	Картометрический метод	1	-
9709	506573.37	2276132.90	Картометрический метод	1	-
9710	506573.86	2276129.90	Картометрический метод	1	-
9711	506575.74	2276115.91	Картометрический метод	1	-
9712	506576.02	2276113.90	Картометрический метод	1	-
9713	506576.34	2276111.10	Картометрический метод	1	-
9714	506576.44	2276107.74	Картометрический метод	1	-
9715	506574.10	2276071.13	Картометрический метод	1	-
9716	506571.81	2276028.61	Геодезический метод	0.1	-
9717	506572.03	2276008.02	Геодезический метод	0.1	-
9718	506572.29	2275983.21	Геодезический метод	0.3	-
9719	506572.53	2275960.87	Картометрический метод	1	-
9720	506572.73	2275942.06	Геодезический метод	0.1	Долговременный межевой знак
9721	506573.68	2275908.04	Геодезический метод	0.1	-
9722	506563.01	2275889.93	Картометрический метод	1	-
9723	506524.14	2275913.84	Геодезический метод	0.1	-
9724	506490.31	2275935.34	Геодезический метод	0.1	-
9725	506470.86	2275948.72	Картометрический метод	1	-
9726	506482.85	2275967.33	Картометрический метод	1	-
9727	506489.60	2275979.01	Картометрический метод	1	-
9728	506490.58	2275981.97	Картометрический метод	1	-
9729	506485.66	2275985.00	Картометрический метод	1	-
9730	506487.59	2275989.05	Картометрический метод	1	-
9731	506480.63	2275993.72	Картометрический метод	1	-
9732	506482.55	2276000.82	Картометрический метод	1	-
9733	506459.82	2276007.82	Картометрический метод	1	-
9734	506461.22	2276012.93	Картометрический метод	1	-
9735	506463.90	2276022.50	Геодезический метод	0.09	-

Сведения о местоположении границ объекта					
1. Система координат МСК-45, зона 2					
2. Сведения о характерных точках границ объекта					
Обозначение характерных точек границ	Координаты, м		Метод определения координат характерной точки	Средняя квадратическая погрешность положения характерной точки (M _t), м	Описание обозначения точки на местности (при наличии)
	X	Y			
9736	506471.85	2276051.14	Картометрический метод	1	-
9737	506453.44	2276068.64	Картометрический метод	1	-
9738	506460.55	2276091.67	Геодезический метод	0.1	-
9739	506477.93	2276090.28	Картометрический метод	1	-
9740	506494.18	2276089.77	Картометрический метод	1	-
9741	506493.85	2276086.48	Картометрический метод	1	-
9742	506509.25	2276086.13	Геодезический метод	0.1	-
9743	506510.33	2276111.65	Картометрический метод	1	-
9744	506510.50	2276128.74	Картометрический метод	1	-
9745	506510.98	2276149.98	Геодезический метод	0.1	-
9746	506506.83	2276154.54	Геодезический метод	0.1	-
9747	506509.70	2276154.94	Картометрический метод	1	-
9748	506512.34	2276160.00	Картометрический метод	1	-
9749	506511.44	2276168.05	Картометрический метод	1	-
9750	506510.29	2276178.12	Геодезический метод	0.1	-
9751	506512.70	2276185.72	Картометрический метод	1	-
9752	506511.95	2276188.79	Геодезический метод	0.1	-
9753	506510.84	2276193.48	Картометрический метод	1	-
9754	506506.51	2276192.38	Геодезический метод	0.1	-
9755	506501.69	2276191.83	Картометрический метод	1	-
9756	506501.58	2276193.19	Геодезический метод	0.1	-
9757	506482.90	2276191.19	Картометрический метод	1	-
9758	506482.19	2276201.11	Картометрический метод	1	-
9759	506467.47	2276199.80	Картометрический метод	1	-
9760	506464.82	2276245.06	Картометрический метод	1	-
9761	506485.93	2276278.67	Картометрический метод	1	-
9686	506499.80	2276319.52	Картометрический метод	1	-
					-
9762	509457.48	2276339.60	Картометрический метод	1	-
9763	509464.54	2276338.20	Картометрический	1	-

Сведения о местоположении границ объекта					
1. Система координат МСК-45, зона 2					
2. Сведения о характерных точках границ объекта					
Обозначение характерных точек границ	Координаты, м		Метод определения координат характерной точки	Средняя квадратическая погрешность положения характерной точки (M _t), м	Описание обозначения точки на местности (при наличии)
	X	Y			
			метод		
9764	509466.57	2276337.72	Картометрический метод	1	-
9765	509474.93	2276335.70	Картометрический метод	1	-
9766	509479.10	2276334.80	Картометрический метод	1	-
9767	509480.11	2276334.60	Картометрический метод	1	-
9768	509481.04	2276334.39	Картометрический метод	1	-
9769	509496.38	2276330.34	Картометрический метод	1	-
9770	509496.81	2276330.77	Картометрический метод	1	-
9771	509503.22	2276329.46	Картометрический метод	1	-
9772	509504.98	2276329.09	Картометрический метод	1	-
9773	509507.06	2276328.58	Картометрический метод	1	-
9774	509510.90	2276327.71	Картометрический метод	1	-
9775	509525.23	2276324.03	Картометрический метод	1	-
9776	509525.97	2276324.09	Картометрический метод	1	-
9777	509529.89	2276323.44	Картометрический метод	1	-
9778	509537.95	2276321.81	Картометрический метод	1	-
9779	509546.94	2276319.83	Картометрический метод	1	-
9780	509553.72	2276318.44	Картометрический метод	1	-
9781	509560.92	2276317.28	Картометрический метод	1	-
9782	509564.93	2276316.50	Картометрический метод	1	-
9783	509568.16	2276315.71	Картометрический метод	1	-
9784	509575.04	2276314.19	Картометрический метод	1	-
9785	509582.24	2276312.67	Картометрический метод	1	-
9786	509585.11	2276311.86	Картометрический метод	1	-
9787	509585.14	2276312.08	Картометрический метод	1	-
9788	509598.87	2276309.38	Картометрический метод	1	-

Сведения о местоположении границ объекта					
1. Система координат МСК-45, зона 2					
2. Сведения о характерных точках границ объекта					
Обозначение характерных точек границ	Координаты, м		Метод определения координат характерной точки	Средняя квадратическая погрешность положения характерной точки (M _t), м	Описание обозначения точки на местности (при наличии)
	X	Y			
9789	509596.20	2276294.33	Картометрический метод	1	-
9790	509594.17	2276287.62	Картометрический метод	1	-
9791	509593.29	2276284.00	Картометрический метод	1	-
9792	509592.96	2276281.54	Картометрический метод	1	-
9793	509592.09	2276276.72	Картометрический метод	1	-
9794	509591.71	2276276.89	Картометрический метод	1	-
9795	509591.06	2276273.77	Картометрический метод	1	-
9796	509590.87	2276273.81	Картометрический метод	1	-
9797	509589.86	2276267.40	Картометрический метод	1	-
9798	509589.58	2276267.11	Картометрический метод	1	-
9799	509589.10	2276263.51	Картометрический метод	1	-
9800	509588.41	2276260.46	Картометрический метод	1	-
9801	509588.05	2276258.81	Картометрический метод	1	-
9802	509585.17	2276244.39	Картометрический метод	1	-
9803	509581.32	2276245.14	Картометрический метод	1	-
9804	509560.86	2276249.17	Картометрический метод	1	-
9805	509516.14	2276258.69	Картометрический метод	1	-
9806	509496.42	2276262.27	Картометрический метод	1	-
9807	509494.62	2276262.64	Картометрический метод	1	-
9808	509492.83	2276262.88	Картометрический метод	1	-
9809	509487.24	2276263.88	Картометрический метод	1	-
9810	509475.42	2276266.14	Картометрический метод	1	-
9811	509469.85	2276267.13	Картометрический метод	1	-
9812	509469.77	2276266.81	Картометрический метод	1	-
9813	509466.76	2276267.52	Картометрический метод	1	-
9814	509462.65	2276268.25	Картометрический	1	-

Сведения о местоположении границ объекта					
1. Система координат МСК-45, зона 2					
2. Сведения о характерных точках границ объекта					
Обозначение характерных точек границ	Координаты, м		Метод определения координат характерной точки	Средняя квадратическая погрешность положения характерной точки (M _t), м	Описание обозначения точки на местности (при наличии)
	X	Y			
			метод		
9815	509453.76	2276270.19	Картометрический метод	1	-
9816	509451.39	2276270.70	Картометрический метод	1	-
9817	509443.42	2276272.34	Картометрический метод	1	-
9818	509444.29	2276276.65	Картометрический метод	1	-
9819	509445.14	2276280.87	Картометрический метод	1	-
9820	509445.66	2276285.08	Картометрический метод	1	-
9821	509446.06	2276288.51	Картометрический метод	1	-
9822	509446.51	2276289.93	Картометрический метод	1	-
9823	509449.00	2276301.14	Картометрический метод	1	-
9824	509449.33	2276301.20	Картометрический метод	1	-
9825	509449.97	2276304.17	Картометрический метод	1	-
9826	509450.74	2276307.91	Картометрический метод	1	-
9827	509453.11	2276317.64	Картометрический метод	1	-
9828	509453.79	2276320.45	Картометрический метод	1	-
9829	509455.06	2276327.11	Картометрический метод	1	-
9830	509455.83	2276331.10	Картометрический метод	1	-
9762	509457.48	2276339.60	Картометрический метод	1	-
					-
9831	512355.17	2276347.32	Картометрический метод	1	-
9832	512394.05	2276338.90	Картометрический метод	1	-
9833	512410.31	2276342.09	Картометрический метод	1	-
9834	512418.98	2276297.71	Картометрический метод	1	-
9835	512424.00	2276272.05	Картометрический метод	1	-
9836	512431.66	2276232.85	Картометрический метод	1	-
9837	512404.76	2276227.60	Картометрический метод	1	-
9838	512376.79	2276222.13	Картометрический	1	-

Сведения о местоположении границ объекта					
1. Система координат МСК-45, зона 2					
2. Сведения о характерных точках границ объекта					
Обозначение характерных точек границ	Координаты, м		Метод определения координат характерной точки	Средняя квадратическая погрешность положения характерной точки (M _t), м	Описание обозначения точки на местности (при наличии)
	X	Y			
			метод		
9839	512358.87	2276218.61	Картометрический метод	1	-
9840	512328.70	2276225.16	Картометрический метод	1	-
9841	512333.99	2276249.59	Картометрический метод	1	-
9842	512339.29	2276274.03	Картометрический метод	1	-
9843	512344.57	2276298.46	Картометрический метод	1	-
9844	512349.88	2276322.88	Картометрический метод	1	-
9831	512355.17	2276347.32	Картометрический метод	1	-
					-
9845	509839.32	2276352.77	Картометрический метод	1	-
9846	509846.70	2276349.81	Картометрический метод	1	-
9847	509860.94	2276346.64	Картометрический метод	1	-
9848	509885.57	2276339.67	Картометрический метод	1	-
9849	509891.35	2276332.22	Картометрический метод	1	-
9850	509896.81	2276324.34	Картометрический метод	1	-
9851	509899.78	2276320.71	Картометрический метод	1	-
9852	509902.19	2276317.78	Картометрический метод	1	-
9853	509906.46	2276312.19	Картометрический метод	1	-
9854	509908.37	2276309.26	Картометрический метод	1	-
9855	509910.85	2276304.53	Картометрический метод	1	-
9856	509913.19	2276298.19	Картометрический метод	1	-
9857	509915.27	2276292.01	Картометрический метод	1	-
9858	509922.31	2276270.74	Картометрический метод	1	-
9859	509909.78	2276266.53	Картометрический метод	1	-
9860	509848.47	2276264.15	Картометрический метод	1	-
9861	509847.72	2276266.45	Картометрический метод	1	-
9862	509845.82	2276273.07	Картометрический	1	-

Сведения о местоположении границ объекта					
1. Система координат МСК-45, зона 2					
2. Сведения о характерных точках границ объекта					
Обозначение характерных точек границ	Координаты, м		Метод определения координат характерной точки	Средняя квадратическая погрешность положения характерной точки (M _t), м	Описание обозначения точки на местности (при наличии)
	X	Y			
			метод		
9863	509844.05	2276278.83	Картометрический метод	1	-
9864	509841.62	2276287.17	Картометрический метод	1	-
9865	509839.24	2276295.15	Картометрический метод	1	-
9866	509837.00	2276302.65	Картометрический метод	1	-
9867	509835.65	2276306.53	Картометрический метод	1	-
9868	509832.82	2276316.10	Картометрический метод	1	-
9869	509832.26	2276317.98	Картометрический метод	1	-
9870	509830.15	2276325.10	Картометрический метод	1	-
9871	509829.83	2276326.25	Картометрический метод	1	-
9872	509829.71	2276326.59	Картометрический метод	1	-
9873	509829.30	2276328.16	Картометрический метод	1	-
9874	509825.25	2276342.32	Картометрический метод	1	-
9875	509821.18	2276341.24	Картометрический метод	1	-
9876	509822.18	2276337.86	Картометрический метод	1	-
9877	509820.61	2276337.45	Картометрический метод	1	-
9878	509814.97	2276335.98	Картометрический метод	1	-
9879	509812.12	2276344.90	Картометрический метод	1	-
9880	509810.48	2276351.90	Картометрический метод	1	-
9881	509814.68	2276352.74	Картометрический метод	1	-
9882	509823.59	2276349.03	Картометрический метод	1	-
9845	509839.32	2276352.77	Картометрический метод	1	-
					-
9883	510263.52	2276355.83	Картометрический метод	1	-
9884	510264.39	2276351.83	Картометрический метод	1	-
9885	510271.91	2276303.04	Картометрический метод	1	-
9886	510271.51	2276303.03	Картометрический	1	-

Сведения о местоположении границ объекта					
1. Система координат МСК-45, зона 2					
2. Сведения о характерных точках границ объекта					
Обозначение характерных точек границ	Координаты, м		Метод определения координат характерной точки	Средняя квадратическая погрешность положения характерной точки (M _t), м	Описание обозначения точки на местности (при наличии)
	X	Y			
			метод		
9887	510259.57	2276302.85	Картометрический метод	1	-
9888	510241.74	2276301.48	Картометрический метод	1	-
9889	510215.38	2276298.18	Картометрический метод	1	-
9890	510194.64	2276295.91	Картометрический метод	1	-
9891	510176.09	2276293.65	Картометрический метод	1	-
9892	510154.64	2276291.01	Картометрический метод	1	-
9893	510151.54	2276290.43	Картометрический метод	1	-
9894	510146.68	2276289.73	Картометрический метод	1	-
9895	510134.61	2276287.13	Картометрический метод	1	-
9896	510115.87	2276286.60	Картометрический метод	1	-
9897	510110.23	2276285.53	Картометрический метод	1	-
9898	510105.80	2276284.90	Картометрический метод	1	-
9899	510089.23	2276282.07	Картометрический метод	1	-
9900	510083.23	2276280.88	Картометрический метод	1	-
9901	510076.45	2276279.77	Картометрический метод	1	-
9902	510076.28	2276280.67	Картометрический метод	1	-
9903	510066.44	2276278.81	Картометрический метод	1	-
9904	510055.33	2276279.06	Картометрический метод	1	-
9905	510045.82	2276278.21	Картометрический метод	1	-
9906	510041.02	2276277.19	Картометрический метод	1	-
9907	510034.58	2276276.01	Картометрический метод	1	-
9908	510008.07	2276271.25	Картометрический метод	1	-
9909	509988.85	2276269.58	Геодезический метод	0.1	Долговременный межевой знак
9910	509985.54	2276292.99	Картометрический метод	1	-
9911	510017.88	2276300.72	Картометрический метод	1	-

Сведения о местоположении границ объекта

1. Система координат МСК-45, зона 2

2. Сведения о характерных точках границ объекта

Обозначение характерных точек границ	Координаты, м		Метод определения координат характерной точки	Средняя квадратическая погрешность положения характерной точки (M _t), м	Описание обозначения точки на местности (при наличии)
	X	Y			
9912	510021.37	2276301.55	Картометрический метод	1	-
9913	510024.73	2276302.78	Картометрический метод	1	-
9914	510027.99	2276303.61	Картометрический метод	1	-
9915	510039.18	2276306.15	Картометрический метод	1	-
9916	510064.75	2276311.51	Картометрический метод	1	-
9917	510078.51	2276314.34	Картометрический метод	1	-
9918	510099.92	2276319.31	Картометрический метод	1	-
9919	510112.55	2276322.09	Картометрический метод	1	-
9920	510189.08	2276339.27	Картометрический метод	1	-
9921	510199.13	2276341.27	Картометрический метод	1	-
9922	510232.96	2276348.87	Картометрический метод	1	-
9923	510254.66	2276354.20	Картометрический метод	1	-
9883	510263.52	2276355.83	Картометрический метод	1	-
					-
9924	512476.92	2276367.96	Картометрический метод	1	-
9925	512531.96	2276270.42	Картометрический метод	1	-
9926	512517.85	2276262.27	Картометрический метод	1	-
9927	512506.61	2276256.10	Картометрический метод	1	-
9928	512508.24	2276247.83	Картометрический метод	1	-
9929	512475.82	2276241.49	Картометрический метод	1	-
9930	512446.39	2276235.74	Картометрический метод	1	-
9931	512439.39	2276271.57	Картометрический метод	1	-
9932	512434.16	2276299.52	Картометрический метод	1	-
9933	512425.10	2276344.63	Картометрический метод	1	-
9934	512442.09	2276348.31	Картометрический метод	1	-
9924	512476.92	2276367.96	Картометрический метод	1	-

Сведения о местоположении границ объекта					
1. Система координат МСК-45, зона 2					
2. Сведения о характерных точках границ объекта					
Обозначение характерных точек границ	Координаты, м		Метод определения координат характерной точки	Средняя квадратическая погрешность положения характерной точки (M _t), м	Описание обозначения точки на местности (при наличии)
	X	Y			
					-
9935	509290.01	2276374.94	Картометрический метод	1	-
9936	509296.78	2276373.68	Картометрический метод	1	-
9937	509316.52	2276370.24	Картометрический метод	1	-
9938	509319.66	2276369.65	Картометрический метод	1	-
9939	509335.52	2276367.01	Картометрический метод	1	-
9940	509335.71	2276367.05	Картометрический метод	1	-
9941	509338.72	2276366.44	Картометрический метод	1	-
9942	509343.15	2276365.46	Картометрический метод	1	-
9943	509347.46	2276364.56	Картометрический метод	1	-
9944	509396.64	2276354.73	Картометрический метод	1	-
9945	509424.12	2276349.00	Картометрический метод	1	-
9946	509432.17	2276347.56	Картометрический метод	1	-
9947	509430.77	2276339.47	Картометрический метод	1	-
9948	509427.70	2276323.41	Картометрический метод	1	-
9949	509426.95	2276323.51	Картометрический метод	1	-
9950	509425.70	2276317.09	Картометрический метод	1	-
9951	509424.13	2276308.32	Картометрический метод	1	-
9952	509423.39	2276305.11	Картометрический метод	1	-
9953	509422.26	2276298.95	Картометрический метод	1	-
9954	509421.64	2276296.35	Картометрический метод	1	-
9955	509419.83	2276285.32	Картометрический метод	1	-
9956	509418.03	2276276.85	Картометрический метод	1	-
9957	509412.40	2276277.99	Картометрический метод	1	-
9958	509398.06	2276280.77	Картометрический метод	1	-
9959	509380.96	2276283.38	Картометрический метод	1	-

Сведения о местоположении границ объекта					
1. Система координат МСК-45, зона 2					
2. Сведения о характерных точках границ объекта					
Обозначение характерных точек границ	Координаты, м		Метод определения координат характерной точки	Средняя квадратическая погрешность положения характерной точки (M _t), м	Описание обозначения точки на местности (при наличии)
	X	Y			
9960	509347.08	2276290.69	Картометрический метод	1	-
9961	509334.54	2276293.03	Картометрический метод	1	-
9962	509327.26	2276294.38	Картометрический метод	1	-
9963	509310.02	2276297.77	Картометрический метод	1	-
9964	509305.37	2276298.77	Картометрический метод	1	-
9965	509297.37	2276300.25	Картометрический метод	1	-
9966	509291.75	2276301.34	Картометрический метод	1	-
9967	509275.72	2276304.03	Картометрический метод	1	-
9968	509279.73	2276324.34	Картометрический метод	1	-
9969	509280.70	2276327.89	Картометрический метод	1	-
9970	509282.35	2276335.82	Картометрический метод	1	-
9971	509284.66	2276348.09	Картометрический метод	1	-
9972	509285.12	2276347.96	Картометрический метод	1	-
9973	509285.37	2276349.61	Картометрический метод	1	-
9974	509285.66	2276351.47	Картометрический метод	1	-
9975	509286.41	2276355.71	Картометрический метод	1	-
9976	509286.84	2276358.84	Картометрический метод	1	-
9977	509287.41	2276362.44	Картометрический метод	1	-
9978	509288.19	2276366.88	Картометрический метод	1	-
9935	509290.01	2276374.94	Картометрический метод	1	-
					-
9979	507033.21	2276387.20	Картометрический метод	1	-
9980	507037.70	2276386.28	Картометрический метод	1	-
9981	507038.52	2276386.10	Картометрический метод	1	-
9982	507046.13	2276384.51	Картометрический метод	1	-
9983	507047.81	2276384.18	Картометрический метод	1	-

Сведения о местоположении границ объекта					
1. Система координат МСК-45, зона 2					
2. Сведения о характерных точках границ объекта					
Обозначение характерных точек границ	Координаты, м		Метод определения координат характерной точки	Средняя квадратическая погрешность положения характерной точки (M _t), м	Описание обозначения точки на местности (при наличии)
	X	Y			
9984	507047.85	2276384.51	Картометрический метод	1	-
9985	507056.15	2276382.67	Картометрический метод	1	-
9986	507079.07	2276377.53	Картометрический метод	1	-
9987	507081.77	2276376.87	Картометрический метод	1	-
9988	507090.00	2276374.90	Картометрический метод	1	-
9989	507103.76	2276372.03	Картометрический метод	1	-
9990	507126.52	2276367.04	Картометрический метод	1	-
9991	507130.78	2276365.88	Картометрический метод	1	-
9992	507139.20	2276364.08	Картометрический метод	1	-
9993	507141.21	2276363.67	Картометрический метод	1	-
9994	507145.35	2276363.05	Картометрический метод	1	-
9995	507148.45	2276362.40	Картометрический метод	1	-
9996	507149.26	2276362.82	Картометрический метод	1	-
9997	507153.20	2276361.97	Картометрический метод	1	-
9998	507157.29	2276360.89	Картометрический метод	1	-
9999	507160.53	2276360.06	Картометрический метод	1	-
10000	507161.22	2276359.88	Картометрический метод	1	-
10001	507159.38	2276352.01	Картометрический метод	1	-
10002	507159.53	2276351.97	Картометрический метод	1	-
10003	507159.07	2276350.15	Картометрический метод	1	-
10004	507157.87	2276343.09	Картометрический метод	1	-
10005	507158.11	2276343.05	Картометрический метод	1	-
10006	507157.59	2276339.50	Картометрический метод	1	-
10007	507157.33	2276337.06	Картометрический метод	1	-
10008	507153.92	2276319.15	Картометрический метод	1	-
10009	507152.80	2276313.39	Картометрический	1	-

Сведения о местоположении границ объекта

1. Система координат МСК-45, зона 2

2. Сведения о характерных точках границ объекта

Обозначение характерных точек границ	Координаты, м		Метод определения координат характерной точки	Средняя квадратическая погрешность положения характерной точки (M _t), м	Описание обозначения точки на местности (при наличии)
	X	Y			
			метод		
10010	507150.69	2276302.30	Картометрический метод	1	-
10011	507149.75	2276297.53	Картометрический метод	1	-
10012	507149.62	2276296.66	Картометрический метод	1	-
10013	507146.10	2276283.38	Картометрический метод	1	-
10014	507145.77	2276281.98	Картометрический метод	1	-
10015	507142.94	2276271.11	Картометрический метод	1	-
10016	507142.28	2276268.30	Картометрический метод	1	-
10017	507139.78	2276256.65	Картометрический метод	1	-
10018	507139.09	2276253.27	Картометрический метод	1	-
10019	507138.75	2276251.65	Картометрический метод	1	-
10020	507136.57	2276242.23	Картометрический метод	1	-
10021	507132.82	2276242.96	Картометрический метод	1	-
10022	507129.01	2276243.83	Картометрический метод	1	-
10023	507123.12	2276245.07	Картометрический метод	1	-
10024	507114.31	2276247.69	Картометрический метод	1	-
10025	507114.04	2276247.07	Картометрический метод	1	-
10026	507082.74	2276253.08	Картометрический метод	1	-
10027	507059.84	2276255.73	Картометрический метод	1	-
10028	507037.11	2276259.81	Картометрический метод	1	-
10029	507034.64	2276260.24	Картометрический метод	1	-
10030	507031.15	2276261.00	Картометрический метод	1	-
10031	507028.55	2276261.55	Картометрический метод	1	-
10032	507021.53	2276262.85	Картометрический метод	1	-
10033	507018.36	2276263.46	Картометрический метод	1	-
10034	507011.07	2276264.70	Картометрический метод	1	-

Сведения о местоположении границ объекта

1. Система координат МСК-45, зона 2

2. Сведения о характерных точках границ объекта

Обозначение характерных точек границ	Координаты, м		Метод определения координат характерной точки	Средняя квадратическая погрешность положения характерной точки (M _t), м	Описание обозначения точки на местности (при наличии)
	X	Y			
10035	507011.61	2276267.40	Картометрический метод	1	-
10036	507012.24	2276271.35	Картометрический метод	1	-
10037	507012.88	2276275.38	Картометрический метод	1	-
10038	507013.85	2276281.25	Картометрический метод	1	-
10039	507014.52	2276285.49	Картометрический метод	1	-
10040	507014.65	2276288.90	Картометрический метод	1	-
10041	507015.36	2276293.41	Картометрический метод	1	-
10042	507016.41	2276297.66	Картометрический метод	1	-
10043	507017.04	2276300.86	Картометрический метод	1	-
10044	507020.27	2276320.79	Картометрический метод	1	-
10045	507020.84	2276323.83	Картометрический метод	1	-
10046	507021.39	2276327.95	Картометрический метод	1	-
10047	507022.79	2276335.74	Картометрический метод	1	-
10048	507028.22	2276362.32	Картометрический метод	1	-
10049	507030.23	2276371.72	Картометрический метод	1	-
10050	507031.08	2276375.37	Картометрический метод	1	-
10051	507031.63	2276378.57	Картометрический метод	1	-
10052	507031.94	2276380.29	Картометрический метод	1	-
10053	507033.18	2276387.06	Картометрический метод	1	-
9979	507033.21	2276387.20	Картометрический метод	1	-
					-
10054	512459.66	2276398.56	Картометрический метод	1	-
10055	512467.10	2276385.38	Картометрический метод	1	-
10056	512435.08	2276367.31	Картометрический метод	1	-
10057	512421.65	2276364.69	Картометрический метод	1	-
10058	512394.25	2276359.33	Картометрический метод	1	-

Сведения о местоположении границ объекта

1. Система координат МСК-45, зона 2

2. Сведения о характерных точках границ объекта

Обозначение характерных точек границ	Координаты, м		Метод определения координат характерной точки	Средняя квадратическая погрешность положения характерной точки (M _t), м	Описание обозначения точки на местности (при наличии)
	X	Y			
10059	512359.40	2276366.87	Картометрический метод	1	-
10060	512366.21	2276398.28	Картометрический метод	1	-
10061	512418.34	2276398.43	Картометрический метод	1	-
10062	512388.99	2276398.32	Картометрический метод	1	-
10054	512459.66	2276398.56	Картометрический метод	1	-
					-
10063	506537.46	2276430.31	Картометрический метод	1	-
10064	506540.68	2276428.50	Картометрический метод	1	-
10065	506567.04	2276405.69	Картометрический метод	1	-
10066	506579.66	2276393.71	Картометрический метод	1	-
10067	506594.14	2276381.44	Картометрический метод	1	-
10068	506598.50	2276377.60	Картометрический метод	1	-
10069	506603.38	2276373.12	Картометрический метод	1	-
10070	506613.78	2276360.59	Картометрический метод	1	-
10071	506620.94	2276352.79	Картометрический метод	1	-
10072	506623.48	2276353.97	Картометрический метод	1	-
10073	506630.65	2276348.89	Картометрический метод	1	-
10074	506635.40	2276344.37	Картометрический метод	1	-
10075	506648.00	2276331.02	Картометрический метод	1	-
10076	506662.87	2276315.27	Картометрический метод	1	-
10077	506665.23	2276312.84	Картометрический метод	1	-
10078	506662.05	2276309.83	Картометрический метод	1	-
10079	506668.03	2276304.44	Картометрический метод	1	-
10080	506675.71	2276296.27	Картометрический метод	1	-
10081	506674.63	2276294.13	Картометрический метод	1	-
10082	506689.21	2276280.48	Картометрический метод	1	-

Сведения о местоположении границ объекта					
1. Система координат МСК-45, зона 2					
2. Сведения о характерных точках границ объекта					
Обозначение характерных точек границ	Координаты, м		Метод определения координат характерной точки	Средняя квадратическая погрешность положения характерной точки (M _t), м	Описание обозначения точки на местности (при наличии)
	X	Y			
10083	506691.57	2276278.59	Картометрический метод	1	-
10084	506691.25	2276278.17	Картометрический метод	1	-
10085	506692.59	2276276.43	Картометрический метод	1	-
10086	506702.80	2276267.05	Картометрический метод	1	-
10087	506706.34	2276270.29	Картометрический метод	1	-
10088	506711.50	2276264.91	Картометрический метод	1	-
10089	506710.99	2276264.31	Картометрический метод	1	-
10090	506715.95	2276259.28	Картометрический метод	1	-
10091	506718.83	2276261.95	Картометрический метод	1	-
10092	506733.34	2276247.69	Картометрический метод	1	-
10093	506726.20	2276241.42	Картометрический метод	1	-
10094	506716.56	2276232.95	Картометрический метод	1	-
10095	506703.16	2276220.34	Картометрический метод	1	-
10096	506695.49	2276213.26	Картометрический метод	1	-
10097	506701.98	2276206.14	Картометрический метод	1	-
10098	506705.89	2276200.97	Картометрический метод	1	-
10099	506712.93	2276192.98	Картометрический метод	1	-
10100	506705.70	2276138.52	Картометрический метод	1	-
10101	506687.89	2276137.22	Картометрический метод	1	-
10102	506686.98	2276147.44	Картометрический метод	1	-
10103	506686.25	2276156.65	Картометрический метод	1	-
10104	506685.50	2276170.71	Картометрический метод	1	-
10105	506657.48	2276191.15	Картометрический метод	1	-
10106	506645.10	2276203.11	Картометрический метод	1	-
10107	506610.35	2276237.29	Картометрический метод	1	-
10108	506594.91	2276252.43	Картометрический	1	-

Сведения о местоположении границ объекта					
1. Система координат МСК-45, зона 2					
2. Сведения о характерных точках границ объекта					
Обозначение характерных точек границ	Координаты, м		Метод определения координат характерной точки	Средняя квадратическая погрешность положения характерной точки (M _t), м	Описание обозначения точки на местности (при наличии)
	X	Y			
			метод		
10109	506591.39	2276255.83	Картометрический метод	1	-
10110	506588.51	2276258.33	Картометрический метод	1	-
10111	506573.64	2276273.13	Картометрический метод	1	-
10112	506544.34	2276292.77	Картометрический метод	1	-
10113	506525.65	2276310.37	Картометрический метод	1	-
10114	506523.45	2276312.64	Картометрический метод	1	-
10115	506515.48	2276322.15	Картометрический метод	1	-
10116	506504.11	2276332.25	Картометрический метод	1	-
10117	506503.22	2276333.04	Картометрический метод	1	-
10118	506513.56	2276358.91	Картометрический метод	1	-
10119	506513.24	2276360.84	Картометрический метод	1	-
10120	506515.47	2276364.28	Картометрический метод	1	-
10121	506514.56	2276364.69	Картометрический метод	1	-
10122	506518.63	2276377.98	Картометрический метод	1	-
10123	506518.70	2276378.18	Картометрический метод	1	-
10124	506520.67	2276384.29	Картометрический метод	1	-
10125	506521.52	2276386.52	Картометрический метод	1	-
10126	506522.91	2276387.60	Картометрический метод	1	-
10127	506529.55	2276401.61	Картометрический метод	1	-
10128	506526.20	2276404.78	Картометрический метод	1	-
10129	506528.83	2276407.88	Картометрический метод	1	-
10130	506530.43	2276409.77	Картометрический метод	1	-
10063	506537.46	2276430.31	Картометрический метод	1	-
					-
10131	509481.57	2276462.95	Картометрический метод	1	-
10132	509487.66	2276461.81	Картометрический	1	-

Сведения о местоположении границ объекта					
1. Система координат МСК-45, зона 2					
2. Сведения о характерных точках границ объекта					
Обозначение характерных точек границ	Координаты, м		Метод определения координат характерной точки	Средняя квадратическая погрешность положения характерной точки (M _t), м	Описание обозначения точки на местности (при наличии)
	X	Y			
			метод		
10133	509490.66	2276461.44	Картометрический метод	1	-
10134	509491.00	2276461.37	Картометрический метод	1	-
10135	509491.01	2276461.66	Картометрический метод	1	-
10136	509500.83	2276459.78	Картометрический метод	1	-
10137	509504.34	2276459.00	Картометрический метод	1	-
10138	509515.66	2276456.47	Картометрический метод	1	-
10139	509530.41	2276454.14	Картометрический метод	1	-
10140	509535.84	2276453.25	Картометрический метод	1	-
10141	509546.60	2276451.47	Картометрический метод	1	-
10142	509553.98	2276450.27	Картометрический метод	1	-
10143	509576.19	2276446.24	Картометрический метод	1	-
10144	509579.69	2276445.74	Картометрический метод	1	-
10145	509583.87	2276445.36	Картометрический метод	1	-
10146	509600.19	2276442.89	Картометрический метод	1	-
10147	509616.69	2276439.78	Картометрический метод	1	-
10148	509620.53	2276439.00	Картометрический метод	1	-
10149	509624.53	2276438.04	Картометрический метод	1	-
10150	509623.22	2276430.51	Картометрический метод	1	-
10151	509618.46	2276407.05	Картометрический метод	1	-
10152	509612.50	2276376.85	Картометрический метод	1	-
10153	509611.87	2276373.94	Картометрический метод	1	-
10154	509611.20	2276370.52	Картометрический метод	1	-
10155	509610.20	2276364.45	Картометрический метод	1	-
10156	509607.95	2276353.16	Картометрический метод	1	-
10157	509607.14	2276347.96	Картометрический метод	1	-

Сведения о местоположении границ объекта					
1. Система координат МСК-45, зона 2					
2. Сведения о характерных точках границ объекта					
Обозначение характерных точек границ	Координаты, м		Метод определения координат характерной точки	Средняя квадратическая погрешность положения характерной точки (M _t), м	Описание обозначения точки на местности (при наличии)
	X	Y			
10158	509602.97	2276329.15	Картометрический метод	1	-
10159	509595.54	2276330.39	Картометрический метод	1	-
10160	509595.17	2276330.49	Картометрический метод	1	-
10161	509592.87	2276331.04	Картометрический метод	1	-
10162	509592.02	2276330.91	Картометрический метод	1	-
10163	509584.49	2276332.32	Картометрический метод	1	-
10164	509581.24	2276332.92	Картометрический метод	1	-
10165	509577.49	2276333.65	Картометрический метод	1	-
10166	509574.39	2276334.26	Картометрический метод	1	-
10167	509572.24	2276334.65	Картометрический метод	1	-
10168	509565.40	2276335.83	Картометрический метод	1	-
10169	509557.29	2276337.67	Картометрический метод	1	-
10170	509552.01	2276338.78	Картометрический метод	1	-
10171	509545.12	2276340.13	Картометрический метод	1	-
10172	509541.20	2276341.09	Картометрический метод	1	-
10173	509460.89	2276357.56	Картометрический метод	1	-
10174	509466.73	2276385.40	Картометрический метод	1	-
10175	509468.07	2276391.77	Картометрический метод	1	-
10176	509469.32	2276397.26	Картометрический метод	1	-
10177	509470.27	2276402.70	Картометрический метод	1	-
10178	509470.86	2276406.72	Картометрический метод	1	-
10179	509472.08	2276413.28	Картометрический метод	1	-
10180	509474.11	2276422.94	Картометрический метод	1	-
10181	509475.27	2276429.58	Картометрический метод	1	-
10182	509476.68	2276437.17	Картометрический метод	1	-
10183	509479.40	2276451.09	Картометрический	1	-

Сведения о местоположении границ объекта					
1. Система координат МСК-45, зона 2					
2. Сведения о характерных точках границ объекта					
Обозначение характерных точек границ	Координаты, м		Метод определения координат характерной точки	Средняя квадратическая погрешность положения характерной точки (M _t), м	Описание обозначения точки на местности (при наличии)
	X	Y			
			метод		
10184	509481.00	2276459.83	Картометрический метод	1	-
10131	509481.57	2276462.95	Картометрический метод	1	-
					-
10185	507052.39	2276484.76	Картометрический метод	1	-
10186	507056.30	2276484.50	Картометрический метод	1	-
10187	507062.61	2276483.58	Картометрический метод	1	-
10188	507068.13	2276483.20	Картометрический метод	1	-
10189	507073.77	2276482.43	Картометрический метод	1	-
10190	507087.97	2276480.64	Картометрический метод	1	-
10191	507090.45	2276480.33	Картометрический метод	1	-
10192	507097.18	2276479.23	Картометрический метод	1	-
10193	507103.99	2276478.46	Картометрический метод	1	-
10194	507112.28	2276477.50	Картометрический метод	1	-
10195	507121.75	2276476.37	Картометрический метод	1	-
10196	507125.38	2276475.80	Картометрический метод	1	-
10197	507130.54	2276474.90	Картометрический метод	1	-
10198	507147.46	2276471.99	Картометрический метод	1	-
10199	507147.44	2276471.27	Картометрический метод	1	-
10200	507160.88	2276469.12	Картометрический метод	1	-
10201	507164.27	2276468.52	Картометрический метод	1	-
10202	507167.44	2276467.96	Картометрический метод	1	-
10203	507167.29	2276467.01	Картометрический метод	1	-
10204	507169.54	2276466.54	Картометрический метод	1	-
10205	507177.04	2276465.52	Картометрический метод	1	-
10206	507176.46	2276461.52	Картометрический метод	1	-
10207	507175.90	2276457.56	Картометрический	1	-

Сведения о местоположении границ объекта

1. Система координат МСК-45, зона 2

2. Сведения о характерных точках границ объекта

Обозначение характерных точек границ	Координаты, м		Метод определения координат характерной точки	Средняя квадратическая погрешность положения характерной точки (M _t), м	Описание обозначения точки на местности (при наличии)
	X	Y			
			метод		
10208	507175.68	2276456.08	Картометрический метод	1	-
10209	507174.38	2276448.82	Картометрический метод	1	-
10210	507174.01	2276446.51	Картометрический метод	1	-
10211	507172.97	2276439.98	Картометрический метод	1	-
10212	507173.10	2276438.39	Картометрический метод	1	-
10213	507170.75	2276427.10	Картометрический метод	1	-
10214	507170.47	2276424.87	Картометрический метод	1	-
10215	507169.85	2276421.47	Картометрический метод	1	-
10216	507169.15	2276417.65	Картометрический метод	1	-
10217	507167.39	2276406.79	Картометрический метод	1	-
10218	507165.79	2276392.22	Картометрический метод	1	-
10219	507165.41	2276388.11	Картометрический метод	1	-
10220	507164.79	2276384.46	Картометрический метод	1	-
10221	507164.60	2276383.14	Картометрический метод	1	-
10222	507163.44	2276375.78	Картометрический метод	1	-
10223	507159.25	2276376.45	Картометрический метод	1	-
10224	507154.32	2276377.27	Картометрический метод	1	-
10225	507125.55	2276382.33	Картометрический метод	1	-
10226	507122.69	2276382.86	Картометрический метод	1	-
10227	507118.19	2276383.78	Картометрический метод	1	-
10228	507115.87	2276384.24	Картометрический метод	1	-
10229	507107.84	2276386.02	Картометрический метод	1	-
10230	507098.01	2276387.90	Картометрический метод	1	-
10231	507078.81	2276391.70	Картометрический метод	1	-
10232	507075.49	2276392.29	Картометрический метод	1	-

Сведения о местоположении границ объекта					
1. Система координат МСК-45, зона 2					
2. Сведения о характерных точках границ объекта					
Обозначение характерных точек границ	Координаты, м		Метод определения координат характерной точки	Средняя квадратическая погрешность положения характерной точки (M _t), м	Описание обозначения точки на местности (при наличии)
	X	Y			
10233	507071.96	2276393.00	Картометрический метод	1	-
10234	507066.73	2276394.02	Картометрический метод	1	-
10235	507059.23	2276395.49	Картометрический метод	1	-
10236	507052.91	2276396.95	Картометрический метод	1	-
10237	507043.21	2276398.74	Картометрический метод	1	-
10238	507035.46	2276400.30	Картометрический метод	1	-
10239	507036.37	2276406.64	Картометрический метод	1	-
10240	507037.47	2276414.17	Картометрический метод	1	-
10241	507038.15	2276418.12	Картометрический метод	1	-
10242	507041.36	2276432.04	Картометрический метод	1	-
10243	507041.73	2276433.15	Картометрический метод	1	-
10244	507043.14	2276441.21	Картометрический метод	1	-
10245	507044.47	2276447.39	Картометрический метод	1	-
10246	507044.70	2276447.99	Картометрический метод	1	-
10247	507044.46	2276448.06	Картометрический метод	1	-
10248	507045.72	2276453.71	Картометрический метод	1	-
10249	507047.38	2276457.83	Картометрический метод	1	-
10250	507047.49	2276457.80	Картометрический метод	1	-
10251	507048.44	2276461.19	Картометрический метод	1	-
10252	507050.35	2276469.60	Картометрический метод	1	-
10253	507051.69	2276478.60	Картометрический метод	1	-
10185	507052.39	2276484.76	Картометрический метод	1	-
					-
10254	509315.36	2276499.02	Картометрический метод	1	-
10255	509362.68	2276487.48	Картометрический метод	1	-
10256	509367.87	2276486.28	Картометрический метод	1	-

Сведения о местоположении границ объекта					
1. Система координат МСК-45, зона 2					
2. Сведения о характерных точках границ объекта					
Обозначение характерных точек границ	Координаты, м		Метод определения координат характерной точки	Средняя квадратическая погрешность положения характерной точки (M _t), м	Описание обозначения точки на местности (при наличии)
	X	Y			
10257	509371.57	2276485.39	Картометрический метод	1	-
10258	509376.05	2276484.35	Картометрический метод	1	-
10259	509380.20	2276483.60	Картометрический метод	1	-
10260	509385.95	2276482.41	Картометрический метод	1	-
10261	509409.16	2276478.03	Картометрический метод	1	-
10262	509434.93	2276471.94	Картометрический метод	1	-
10263	509440.44	2276470.56	Картометрический метод	1	-
10264	509443.61	2276469.77	Картометрический метод	1	-
10265	509445.07	2276469.46	Картометрический метод	1	-
10266	509451.79	2276467.98	Картометрический метод	1	-
10267	509455.76	2276467.05	Картометрический метод	1	-
10268	509449.26	2276435.64	Картометрический метод	1	-
10269	509448.31	2276431.61	Картометрический метод	1	-
10270	509447.99	2276428.87	Картометрический метод	1	-
10271	509447.47	2276425.83	Картометрический метод	1	-
10272	509443.61	2276405.19	Картометрический метод	1	-
10273	509442.95	2276402.17	Картометрический метод	1	-
10274	509442.33	2276399.82	Картометрический метод	1	-
10275	509441.58	2276395.78	Картометрический метод	1	-
10276	509439.87	2276386.26	Картометрический метод	1	-
10277	509439.34	2276383.33	Картометрический метод	1	-
10278	509437.11	2276371.90	Картометрический метод	1	-
10279	509436.34	2276368.58	Картометрический метод	1	-
10280	509436.00	2276364.18	Картометрический метод	1	-
10281	509417.21	2276368.53	Картометрический метод	1	-
10282	509403.56	2276374.08	Картометрический	1	-

Сведения о местоположении границ объекта

1. Система координат МСК-45, зона 2

2. Сведения о характерных точках границ объекта

Обозначение характерных точек границ	Координаты, м		Метод определения координат характерной точки	Средняя квадратическая погрешность положения характерной точки (M _t), м	Описание обозначения точки на местности (при наличии)
	X	Y			
			метод		
10283	509390.12	2276378.08	Картометрический метод	1	-
10284	509384.04	2276379.92	Картометрический метод	1	-
10285	509382.74	2276380.40	Картометрический метод	1	-
10286	509380.06	2276380.94	Картометрический метод	1	-
10287	509375.95	2276381.99	Картометрический метод	1	-
10288	509365.42	2276384.01	Картометрический метод	1	-
10289	509360.17	2276385.24	Картометрический метод	1	-
10290	509353.83	2276386.74	Картометрический метод	1	-
10291	509345.03	2276388.41	Картометрический метод	1	-
10292	509324.62	2276393.81	Картометрический метод	1	-
10293	509319.73	2276394.83	Картометрический метод	1	-
10294	509318.52	2276395.08	Картометрический метод	1	-
10295	509296.01	2276399.81	Картометрический метод	1	-
10296	509298.06	2276412.24	Картометрический метод	1	-
10297	509298.91	2276416.29	Картометрический метод	1	-
10298	509299.76	2276420.32	Картометрический метод	1	-
10299	509302.16	2276430.30	Картометрический метод	1	-
10300	509303.15	2276435.52	Картометрический метод	1	-
10301	509304.12	2276440.02	Картометрический метод	1	-
10302	509304.83	2276443.37	Картометрический метод	1	-
10303	509306.54	2276449.51	Картометрический метод	1	-
10304	509307.85	2276457.17	Картометрический метод	1	-
10305	509308.28	2276459.54	Картометрический метод	1	-
10306	509308.70	2276461.85	Картометрический метод	1	-
10307	509309.12	2276463.60	Картометрический метод	1	-

Сведения о местоположении границ объекта					
1. Система координат МСК-45, зона 2					
2. Сведения о характерных точках границ объекта					
Обозначение характерных точек границ	Координаты, м		Метод определения координат характерной точки	Средняя квадратическая погрешность положения характерной точки (M _t), м	Описание обозначения точки на местности (при наличии)
	X	Y			
10308	509309.58	2276465.57	Картометрический метод	1	-
10254	509315.36	2276499.02	Картометрический метод	1	-
					-
10309	510813.30	2276567.34	Картометрический метод	1	-
10310	510820.15	2276534.14	Картометрический метод	1	-
10311	510820.94	2276531.22	Картометрический метод	1	-
10312	510823.35	2276521.32	Картометрический метод	1	-
10313	510823.06	2276521.29	Картометрический метод	1	-
10314	510824.99	2276510.58	Картометрический метод	1	-
10315	510821.35	2276509.99	Картометрический метод	1	-
10316	510821.57	2276509.03	Картометрический метод	1	-
10317	510804.37	2276506.35	Картометрический метод	1	-
10318	510804.20	2276507.50	Картометрический метод	1	-
10319	510786.78	2276505.23	Картометрический метод	1	-
10320	510783.80	2276504.85	Картометрический метод	1	-
10321	510778.39	2276504.54	Картометрический метод	1	-
10322	510775.06	2276504.21	Картометрический метод	1	-
10323	510770.79	2276503.76	Картометрический метод	1	-
10324	510765.32	2276503.19	Картометрический метод	1	-
10325	510760.68	2276503.00	Картометрический метод	1	-
10326	510757.34	2276502.96	Картометрический метод	1	-
10327	510754.33	2276502.91	Картометрический метод	1	-
10328	510747.65	2276502.82	Картометрический метод	1	-
10329	510743.43	2276502.69	Картометрический метод	1	-
10330	510743.36	2276503.09	Картометрический метод	1	-
10331	510736.86	2276502.84	Картометрический метод	1	-

Сведения о местоположении границ объекта					
1. Система координат МСК-45, зона 2					
2. Сведения о характерных точках границ объекта					
Обозначение характерных точек границ	Координаты, м		Метод определения координат характерной точки	Средняя квадратическая погрешность положения характерной точки (M _t), м	Описание обозначения точки на местности (при наличии)
	X	Y			
10332	510736.51	2276505.02	Геодезический метод	0.1	-
10333	510735.80	2276504.95	Геодезический метод	0.1	-
10334	510733.42	2276504.42	Геодезический метод	0.1	-
10335	510732.22	2276504.14	Картометрический метод	1	-
10336	510708.59	2276499.43	Картометрический метод	1	-
10337	510708.58	2276496.96	Геодезический метод	0.1	-
10338	510696.18	2276495.12	Картометрический метод	1	-
10339	510691.72	2276494.45	Картометрический метод	1	-
10340	510680.27	2276492.56	Картометрический метод	1	-
10341	510674.85	2276491.69	Картометрический метод	1	-
10342	510665.11	2276491.86	Картометрический метод	1	-
10343	510659.38	2276492.46	Картометрический метод	1	-
10344	510639.75	2276491.49	Картометрический метод	1	-
10345	510640.68	2276484.26	Картометрический метод	1	-
10346	510631.08	2276483.52	Геодезический метод	0.1	-
10347	510617.75	2276487.60	Картометрический метод	1	-
10348	510598.86	2276483.36	Геодезический метод	0.1	-
10349	510594.36	2276482.14	Геодезический метод	0.1	-
10350	510591.16	2276481.31	Геодезический метод	0.1	-
10351	510591.14	2276481.01	Картометрический метод	1	-
10352	510588.80	2276480.49	Геодезический метод	0.1	-
10353	510583.60	2276479.31	Картометрический метод	1	-
10354	510579.42	2276478.40	Картометрический метод	1	-
10355	510579.21	2276478.35	Картометрический метод	1	-
10356	510558.12	2276471.31	Геодезический метод	0.1	-
10357	510554.61	2276470.54	Картометрический метод	1	-
10358	510549.84	2276469.06	Геодезический метод	0.1	-
10359	510549.72	2276468.38	Геодезический метод	0.1	-
10360	510548.82	2276468.58	Картометрический метод	1	-
10361	510539.48	2276467.42	Геодезический метод	0.1	-
10362	510527.81	2276464.67	Картометрический метод	1	-
10363	510519.94	2276462.57	Геодезический метод	0.2	-

Сведения о местоположении границ объекта					
1. Система координат МСК-45, зона 2					
2. Сведения о характерных точках границ объекта					
Обозначение характерных точек границ	Координаты, м		Метод определения координат характерной точки	Средняя квадратическая погрешность положения характерной точки (M _t), м	Описание обозначения точки на местности (при наличии)
	X	Y			
10364	510519.75	2276463.76	Геодезический метод	0.09	-
10365	510514.36	2276462.68	Геодезический метод	0.09	-
10366	510509.10	2276461.62	Картометрический метод	1	-
10367	510504.37	2276460.80	Геодезический метод	0.09	-
10368	510499.67	2276459.99	Картометрический метод	1	-
10369	510500.16	2276458.17	Картометрический метод	1	-
10370	510490.33	2276455.23	Картометрический метод	1	-
10371	510489.50	2276456.73	Геодезический метод	0.1	-
10372	510476.75	2276453.50	Геодезический метод	0.1	-
10373	510475.78	2276458.24	Геодезический метод	0.1	-
10374	510441.12	2276441.40	Картометрический метод	1	-
10375	510434.45	2276439.06	Картометрический метод	1	-
10376	510423.98	2276437.49	Картометрический метод	1	-
10377	510424.73	2276434.84	Картометрический метод	1	-
10378	510402.84	2276430.10	Картометрический метод	1	-
10379	510398.55	2276451.29	Картометрический метод	1	-
10380	510395.96	2276464.07	Картометрический метод	1	-
10381	510415.81	2276468.99	Картометрический метод	1	-
10382	510426.41	2276471.97	Геодезический метод	0.1	-
10383	510430.93	2276473.13	Картометрический метод	1	-
10384	510432.56	2276473.62	Геодезический метод	0.1	-
10385	510472.19	2276483.15	Картометрический метод	1	-
10386	510475.23	2276484.02	Картометрический метод	1	-
10387	510481.78	2276485.63	Геодезический метод	0.1	-
10388	510493.87	2276488.46	Картометрический метод	1	-
10389	510504.52	2276491.42	Геодезический метод	0.09	-
10390	510508.92	2276492.63	Картометрический метод	1	-
10391	510511.59	2276493.19	Геодезический метод	0.09	-
10392	510513.48	2276493.58	Картометрический метод	1	-
10393	510521.98	2276495.60	Геодезический метод	0.2	-
10394	510525.60	2276496.42	Картометрический метод	1	-

Сведения о местоположении границ объекта					
1. Система координат МСК-45, зона 2					
2. Сведения о характерных точках границ объекта					
Обозначение характерных точек границ	Координаты, м		Метод определения координат характерной точки	Средняя квадратическая погрешность положения характерной точки (M _t), м	Описание обозначения точки на местности (при наличии)
	X	Y			
10395	510533.53	2276498.39	Геодезический метод	0.1	-
10396	510547.28	2276501.86	Геодезический метод	0.1	-
10397	510553.85	2276503.40	Геодезический метод	0.1	-
10398	510572.49	2276508.11	Картометрический метод	1	-
10399	510576.47	2276509.10	Картометрический метод	1	-
10400	510582.40	2276510.57	Картометрический метод	1	-
10401	510585.22	2276511.29	Картометрический метод	1	-
10402	510589.87	2276512.45	Картометрический метод	1	-
10403	510591.99	2276512.97	Картометрический метод	1	-
10404	510610.11	2276517.57	Картометрический метод	1	-
10405	510624.78	2276521.39	Геодезический метод	0.1	-
10406	510631.40	2276522.94	Геодезический метод	0.1	-
10407	510633.09	2276523.27	Картометрический метод	1	-
10408	510634.80	2276523.92	Геодезический метод	0.1	-
10409	510653.47	2276528.13	Картометрический метод	1	-
10410	510654.08	2276528.27	Картометрический метод	1	-
10411	510667.13	2276531.70	Картометрический метод	1	-
10412	510670.94	2276532.71	Картометрический метод	1	-
10413	510672.93	2276533.30	Картометрический метод	1	-
10414	510682.65	2276535.67	Картометрический метод	1	-
10415	510682.56	2276536.05	Картометрический метод	1	-
10416	510690.47	2276537.96	Картометрический метод	1	-
10417	510690.56	2276537.60	Картометрический метод	1	-
10418	510694.33	2276538.51	Картометрический метод	1	-
10419	510703.99	2276540.94	Картометрический метод	1	-
10420	510721.44	2276545.29	Геодезический метод	0.1	-
10421	510725.63	2276546.34	Картометрический метод	1	-
10422	510732.41	2276548.00	Картометрический метод	1	-
10423	510738.69	2276549.55	Картометрический метод	1	-

Сведения о местоположении границ объекта					
1. Система координат МСК-45, зона 2					
2. Сведения о характерных точках границ объекта					
Обозначение характерных точек границ	Координаты, м		Метод определения координат характерной точки	Средняя квадратическая погрешность положения характерной точки (M _t), м	Описание обозначения точки на местности (при наличии)
	X	Y			
10424	510744.88	2276551.18	Геодезический метод	0.09	-
10425	510750.35	2276552.54	Геодезический метод	0.09	-
10426	510757.38	2276554.17	Картометрический метод	1	-
10427	510767.12	2276556.44	Картометрический метод	1	-
10428	510770.23	2276557.17	Картометрический метод	1	-
10429	510778.24	2276558.98	Картометрический метод	1	-
10430	510784.61	2276560.55	Картометрический метод	1	-
10431	510789.75	2276562.03	Картометрический метод	1	-
10309	510813.30	2276567.34	Картометрический метод	1	-
					-
10432	510518.19	2276568.00	Картометрический метод	1	-
10433	510519.89	2276560.77	Картометрический метод	1	-
10434	510520.99	2276556.31	Картометрический метод	1	-
10435	510522.23	2276551.27	Картометрический метод	1	-
10436	510523.55	2276545.68	Картометрический метод	1	-
10437	510524.98	2276539.70	Картометрический метод	1	-
10438	510527.29	2276529.86	Картометрический метод	1	-
10439	510528.02	2276526.29	Картометрический метод	1	-
10440	510528.97	2276521.82	Картометрический метод	1	-
10441	510529.78	2276518.33	Картометрический метод	1	-
10442	510526.26	2276517.40	Картометрический метод	1	-
10443	510517.98	2276515.50	Картометрический метод	1	-
10444	510509.65	2276513.38	Картометрический метод	1	-
10445	510506.97	2276513.00	Картометрический метод	1	-
10446	510499.92	2276511.01	Картометрический метод	1	-
10447	510489.96	2276508.28	Картометрический метод	1	-
10448	510484.38	2276506.90	Картометрический метод	1	-

Сведения о местоположении границ объекта					
1. Система координат МСК-45, зона 2					
2. Сведения о характерных точках границ объекта					
Обозначение характерных точек границ	Координаты, м		Метод определения координат характерной точки	Средняя квадратическая погрешность положения характерной точки (M _t), м	Описание обозначения точки на местности (при наличии)
	X	Y			
10449	510480.72	2276506.08	Картометрический метод	1	-
10450	510474.39	2276504.20	Картометрический метод	1	-
10451	510470.16	2276503.19	Картометрический метод	1	-
10452	510462.70	2276501.55	Картометрический метод	1	-
10453	510458.76	2276500.12	Картометрический метод	1	-
10454	510451.34	2276498.20	Картометрический метод	1	-
10455	510447.01	2276497.00	Картометрический метод	1	-
10456	510432.36	2276492.95	Картометрический метод	1	-
10457	510424.72	2276491.04	Картометрический метод	1	-
10458	510418.54	2276489.46	Картометрический метод	1	-
10459	510412.17	2276487.50	Картометрический метод	1	-
10460	510412.05	2276487.89	Картометрический метод	1	-
10461	510397.39	2276483.82	Картометрический метод	1	-
10462	510385.60	2276481.22	Картометрический метод	1	-
10463	510384.84	2276485.34	Картометрический метод	1	-
10464	510381.30	2276500.18	Картометрический метод	1	-
10465	510381.70	2276500.63	Картометрический метод	1	-
10466	510380.17	2276507.26	Картометрический метод	1	-
10467	510379.96	2276508.18	Картометрический метод	1	-
10468	510382.84	2276508.81	Картометрический метод	1	-
10469	510379.91	2276523.73	Картометрический метод	1	-
10470	510377.63	2276532.69	Картометрический метод	1	-
10471	510381.84	2276533.97	Картометрический метод	1	-
10472	510388.70	2276535.61	Картометрический метод	1	-
10473	510398.47	2276537.62	Картометрический метод	1	-
10474	510402.65	2276538.64	Картометрический	1	-

Сведения о местоположении границ объекта					
1. Система координат МСК-45, зона 2					
2. Сведения о характерных точках границ объекта					
Обозначение характерных точек границ	Координаты, м		Метод определения координат характерной точки	Средняя квадратическая погрешность положения характерной точки (M _t), м	Описание обозначения точки на местности (при наличии)
	X	Y			
			метод		
10475	510405.89	2276539.38	Картометрический метод	1	-
10476	510409.24	2276540.19	Картометрический метод	1	-
10477	510417.21	2276542.53	Картометрический метод	1	-
10478	510426.52	2276544.86	Картометрический метод	1	-
10479	510430.65	2276545.87	Картометрический метод	1	-
10480	510437.79	2276547.66	Картометрический метод	1	-
10481	510440.21	2276548.36	Картометрический метод	1	-
10482	510450.30	2276550.99	Картометрический метод	1	-
10483	510456.97	2276552.55	Картометрический метод	1	-
10484	510468.12	2276555.47	Картометрический метод	1	-
10485	510473.27	2276556.69	Картометрический метод	1	-
10486	510480.89	2276558.45	Картометрический метод	1	-
10487	510483.88	2276559.31	Картометрический метод	1	-
10488	510487.63	2276560.16	Картометрический метод	1	-
10489	510487.48	2276560.77	Картометрический метод	1	-
10490	510498.64	2276563.39	Картометрический метод	1	-
10491	510499.41	2276563.54	Картометрический метод	1	-
10492	510503.05	2276564.14	Картометрический метод	1	-
10493	510507.95	2276565.37	Картометрический метод	1	-
10494	510510.31	2276566.06	Картометрический метод	1	-
10495	510513.97	2276566.96	Картометрический метод	1	-
10432	510518.19	2276568.00	Картометрический метод	1	-
					-
10496	508693.05	2276569.90	Картометрический метод	1	-
10497	508708.75	2276568.89	Картометрический метод	1	-
10498	508712.91	2276568.24	Картометрический	1	-

Сведения о местоположении границ объекта

1. Система координат МСК-45, зона 2

2. Сведения о характерных точках границ объекта

Обозначение характерных точек границ	Координаты, м		Метод определения координат характерной точки	Средняя квадратическая погрешность положения характерной точки (M _t), м	Описание обозначения точки на местности (при наличии)
	X	Y			
			метод		
10499	508718.49	2276564.68	Картометрический метод	1	-
10500	508719.14	2276562.00	Картометрический метод	1	-
10501	508717.47	2276551.41	Картометрический метод	1	-
10502	508718.71	2276549.29	Картометрический метод	1	-
10503	508717.33	2276543.14	Картометрический метод	1	-
10504	508714.51	2276530.45	Картометрический метод	1	-
10505	508708.53	2276505.17	Картометрический метод	1	-
10506	508707.44	2276499.54	Картометрический метод	1	-
10507	508704.20	2276486.59	Картометрический метод	1	-
10508	508702.82	2276480.10	Картометрический метод	1	-
10509	508701.93	2276475.89	Картометрический метод	1	-
10510	508700.88	2276471.11	Картометрический метод	1	-
10511	508700.43	2276469.29	Картометрический метод	1	-
10512	508699.41	2276465.47	Картометрический метод	1	-
10513	508698.99	2276461.60	Картометрический метод	1	-
10514	508692.31	2276427.94	Картометрический метод	1	-
10515	508690.80	2276420.08	Картометрический метод	1	-
10516	508686.99	2276420.79	Картометрический метод	1	-
10517	508678.70	2276422.35	Картометрический метод	1	-
10518	508669.51	2276424.16	Картометрический метод	1	-
10519	508658.45	2276426.45	Картометрический метод	1	-
10520	508647.42	2276428.74	Картометрический метод	1	-
10521	508644.40	2276429.37	Картометрический метод	1	-
10522	508640.60	2276430.15	Картометрический метод	1	-
10523	508635.85	2276431.09	Картометрический метод	1	-

Сведения о местоположении границ объекта					
1. Система координат МСК-45, зона 2					
2. Сведения о характерных точках границ объекта					
Обозначение характерных точек границ	Координаты, м		Метод определения координат характерной точки	Средняя квадратическая погрешность положения характерной точки (M _t), м	Описание обозначения точки на местности (при наличии)
	X	Y			
10524	508624.09	2276433.63	Картометрический метод	1	-
10525	508623.83	2276433.69	Картометрический метод	1	-
10526	508623.77	2276433.29	Картометрический метод	1	-
10527	508620.87	2276433.87	Картометрический метод	1	-
10528	508615.81	2276434.75	Картометрический метод	1	-
10529	508611.88	2276435.58	Картометрический метод	1	-
10530	508607.40	2276436.53	Картометрический метод	1	-
10531	508601.77	2276437.92	Картометрический метод	1	-
10532	508582.11	2276441.48	Картометрический метод	1	-
10533	508582.78	2276445.57	Картометрический метод	1	-
10534	508583.85	2276451.96	Картометрический метод	1	-
10535	508588.84	2276473.21	Картометрический метод	1	-
10536	508591.32	2276483.03	Картометрический метод	1	-
10537	508601.34	2276481.21	Картометрический метод	1	-
10538	508608.94	2276479.45	Картометрический метод	1	-
10539	508619.48	2276477.25	Картометрический метод	1	-
10540	508631.54	2276475.95	Картометрический метод	1	-
10541	508642.72	2276474.17	Картометрический метод	1	-
10542	508653.87	2276470.39	Картометрический метод	1	-
10543	508677.37	2276465.36	Картометрический метод	1	-
10544	508677.38	2276465.41	Картометрический метод	1	-
10545	508679.88	2276478.31	Картометрический метод	1	-
10546	508682.32	2276491.02	Картометрический метод	1	-
10547	508681.06	2276491.58	Картометрический метод	1	-
10548	508684.21	2276505.57	Картометрический метод	1	-
10549	508685.93	2276505.58	Картометрический	1	-

Сведения о местоположении границ объекта					
1. Система координат МСК-45, зона 2					
2. Сведения о характерных точках границ объекта					
Обозначение характерных точек границ	Координаты, м		Метод определения координат характерной точки	Средняя квадратическая погрешность положения характерной точки (M _t), м	Описание обозначения точки на местности (при наличии)
	X	Y			
			метод		
10550	508687.30	2276511.10	Картометрический метод	1	-
10551	508686.57	2276519.65	Картометрический метод	1	-
10552	508682.09	2276520.26	Картометрический метод	1	-
10553	508685.72	2276536.75	Картометрический метод	1	-
10554	508686.53	2276540.32	Картометрический метод	1	-
10555	508687.67	2276546.21	Картометрический метод	1	-
10556	508692.07	2276569.22	Картометрический метод	1	-
10496	508693.05	2276569.90	Картометрический метод	1	-
					-
10557	509332.66	2276585.55	Картометрический метод	1	-
10558	509342.48	2276583.76	Картометрический метод	1	-
10559	509354.76	2276581.53	Картометрический метод	1	-
10560	509369.69	2276579.20	Картометрический метод	1	-
10561	509375.86	2276578.04	Картометрический метод	1	-
10562	509379.37	2276577.38	Картометрический метод	1	-
10563	509386.80	2276575.62	Картометрический метод	1	-
10564	509395.87	2276573.87	Картометрический метод	1	-
10565	509398.98	2276573.23	Картометрический метод	1	-
10566	509404.20	2276572.24	Картометрический метод	1	-
10567	509415.83	2276570.36	Картометрический метод	1	-
10568	509422.37	2276568.89	Картометрический метод	1	-
10569	509433.02	2276566.94	Картометрический метод	1	-
10570	509434.72	2276566.71	Картометрический метод	1	-
10571	509434.84	2276567.31	Картометрический метод	1	-
10572	509442.06	2276565.79	Картометрический метод	1	-
10573	509450.22	2276564.07	Картометрический	1	-

Сведения о местоположении границ объекта

1. Система координат МСК-45, зона 2

2. Сведения о характерных точках границ объекта

Обозначение характерных точек границ	Координаты, м		Метод определения координат характерной точки	Средняя квадратическая погрешность положения характерной точки (M _t), м	Описание обозначения точки на местности (при наличии)
	X	Y			
			метод		
10574	509454.67	2276563.27	Картометрический метод	1	-
10575	509463.53	2276561.62	Картометрический метод	1	-
10576	509466.26	2276560.89	Картометрический метод	1	-
10577	509470.18	2276560.24	Картометрический метод	1	-
10578	509474.09	2276559.47	Картометрический метод	1	-
10579	509472.83	2276553.07	Картометрический метод	1	-
10580	509472.21	2276549.61	Картометрический метод	1	-
10581	509471.57	2276544.83	Картометрический метод	1	-
10582	509471.09	2276541.56	Картометрический метод	1	-
10583	509468.59	2276527.92	Картометрический метод	1	-
10584	509462.90	2276497.12	Картометрический метод	1	-
10585	509441.17	2276501.81	Картометрический метод	1	-
10586	509438.44	2276502.42	Картометрический метод	1	-
10587	509434.20	2276503.25	Картометрический метод	1	-
10588	509421.04	2276505.69	Картометрический метод	1	-
10589	509403.63	2276509.34	Картометрический метод	1	-
10590	509401.12	2276509.70	Картометрический метод	1	-
10591	509396.66	2276510.54	Картометрический метод	1	-
10592	509320.94	2276527.09	Картометрический метод	1	-
10593	509326.56	2276556.30	Картометрический метод	1	-
10594	509328.84	2276565.12	Картометрический метод	1	-
10595	509329.76	2276570.60	Картометрический метод	1	-
10596	509331.28	2276577.27	Картометрический метод	1	-
10597	509331.87	2276581.16	Картометрический метод	1	-
10557	509332.66	2276585.55	Картометрический метод	1	-

Сведения о местоположении границ объекта					
1. Система координат МСК-45, зона 2					
2. Сведения о характерных точках границ объекта					
Обозначение характерных точек границ	Координаты, м		Метод определения координат характерной точки	Средняя квадратическая погрешность положения характерной точки (M _t), м	Описание обозначения точки на местности (при наличии)
	X	Y			
					-
10598	510671.54	2276608.48	Картометрический метод	1	-
10599	510671.77	2276607.56	Картометрический метод	1	-
10600	510672.47	2276604.53	Картометрический метод	1	-
10601	510675.80	2276605.26	Картометрический метод	1	-
10602	510677.32	2276599.11	Картометрический метод	1	-
10603	510677.70	2276599.14	Картометрический метод	1	-
10604	510680.87	2276583.74	Картометрический метод	1	-
10605	510680.50	2276583.67	Картометрический метод	1	-
10606	510681.73	2276576.97	Картометрический метод	1	-
10607	510683.66	2276569.76	Картометрический метод	1	-
10608	510684.38	2276566.87	Картометрический метод	1	-
10609	510686.71	2276557.75	Картометрический метод	1	-
10610	510678.19	2276555.72	Картометрический метод	1	-
10611	510668.69	2276553.08	Картометрический метод	1	-
10612	510665.47	2276552.27	Картометрический метод	1	-
10613	510659.14	2276550.97	Картометрический метод	1	-
10614	510655.76	2276549.95	Картометрический метод	1	-
10615	510651.09	2276548.70	Картометрический метод	1	-
10616	510646.54	2276547.45	Картометрический метод	1	-
10617	510637.00	2276544.88	Картометрический метод	1	-
10618	510630.15	2276543.00	Картометрический метод	1	-
10619	510628.11	2276542.32	Картометрический метод	1	-
10620	510625.32	2276541.71	Картометрический метод	1	-
10621	510620.80	2276540.60	Картометрический метод	1	-
10622	510615.58	2276539.14	Картометрический метод	1	-

Сведения о местоположении границ объекта					
1. Система координат МСК-45, зона 2					
2. Сведения о характерных точках границ объекта					
Обозначение характерных точек границ	Координаты, м		Метод определения координат характерной точки	Средняя квадратическая погрешность положения характерной точки (M _t), м	Описание обозначения точки на местности (при наличии)
	X	Y			
10623	510612.12	2276538.33	Картометрический метод	1	-
10624	510606.92	2276537.01	Картометрический метод	1	-
10625	510602.08	2276535.91	Картометрический метод	1	-
10626	510596.55	2276534.69	Картометрический метод	1	-
10627	510592.04	2276533.52	Картометрический метод	1	-
10628	510587.50	2276532.22	Картометрический метод	1	-
10629	510577.05	2276529.83	Картометрический метод	1	-
10630	510569.85	2276528.10	Картометрический метод	1	-
10631	510561.86	2276526.25	Картометрический метод	1	-
10632	510548.43	2276523.01	Картометрический метод	1	-
10633	510542.14	2276548.34	Картометрический метод	1	-
10634	510535.83	2276572.41	Картометрический метод	1	-
10635	510544.15	2276574.55	Картометрический метод	1	-
10636	510547.59	2276575.38	Картометрический метод	1	-
10637	510554.94	2276577.13	Картометрический метод	1	-
10638	510559.24	2276578.17	Картометрический метод	1	-
10639	510562.76	2276578.84	Картометрический метод	1	-
10640	510570.35	2276580.59	Картометрический метод	1	-
10641	510573.95	2276581.35	Картометрический метод	1	-
10642	510575.87	2276581.99	Картометрический метод	1	-
10643	510584.11	2276583.64	Картометрический метод	1	-
10644	510588.16	2276584.62	Картометрический метод	1	-
10645	510592.11	2276585.49	Картометрический метод	1	-
10646	510595.75	2276586.06	Картометрический метод	1	-
10647	510606.77	2276588.80	Картометрический метод	1	-
10648	510613.49	2276590.29	Картометрический	1	-

Сведения о местоположении границ объекта					
1. Система координат МСК-45, зона 2					
2. Сведения о характерных точках границ объекта					
Обозначение характерных точек границ	Координаты, м		Метод определения координат характерной точки	Средняя квадратическая погрешность положения характерной точки (M _t), м	Описание обозначения точки на местности (при наличии)
	X	Y			
			метод		
10649	510616.60	2276590.88	Картометрический метод	1	-
10650	510627.54	2276593.77	Картометрический метод	1	-
10651	510633.60	2276595.20	Картометрический метод	1	-
10652	510649.37	2276598.97	Картометрический метод	1	-
10653	510653.14	2276599.86	Картометрический метод	1	-
10654	510655.94	2276600.54	Картометрический метод	1	-
10655	510662.36	2276602.08	Картометрический метод	1	-
10656	510669.52	2276603.78	Картометрический метод	1	-
10657	510668.91	2276606.90	Картометрический метод	1	-
10658	510668.74	2276607.81	Картометрический метод	1	-
10659	510669.40	2276607.98	Картометрический метод	1	-
10660	510670.87	2276608.32	Картометрический метод	1	-
10598	510671.54	2276608.48	Картометрический метод	1	-
					-
10661	507180.78	2276611.63	Картометрический метод	1	-
10662	507181.39	2276608.39	Картометрический метод	1	-
10663	507186.37	2276608.83	Картометрический метод	1	-
10664	507195.25	2276610.50	Картометрический метод	1	-
10665	507195.21	2276590.56	Картометрический метод	1	-
10666	507195.11	2276580.26	Картометрический метод	1	-
10667	507194.71	2276572.86	Картометрический метод	1	-
10668	507194.67	2276569.75	Картометрический метод	1	-
10669	507194.00	2276555.54	Картометрический метод	1	-
10670	507190.95	2276555.65	Картометрический метод	1	-
10671	507186.20	2276531.02	Картометрический метод	1	-
10672	507183.48	2276512.01	Картометрический	1	-

Сведения о местоположении границ объекта					
1. Система координат МСК-45, зона 2					
2. Сведения о характерных точках границ объекта					
Обозначение характерных точек границ	Координаты, м		Метод определения координат характерной точки	Средняя квадратическая погрешность положения характерной точки (M _t), м	Описание обозначения точки на местности (при наличии)
	X	Y			
			метод		
10673	507182.62	2276507.10	Картометрический метод	1	-
10674	507181.23	2276495.58	Картометрический метод	1	-
10675	507179.33	2276480.46	Картометрический метод	1	-
10676	507144.68	2276484.79	Картометрический метод	1	-
10677	507137.91	2276486.16	Картометрический метод	1	-
10678	507131.34	2276486.87	Картометрический метод	1	-
10679	507127.35	2276487.52	Картометрический метод	1	-
10680	507124.09	2276488.05	Картометрический метод	1	-
10681	507121.53	2276488.43	Картометрический метод	1	-
10682	507121.26	2276488.59	Картометрический метод	1	-
10683	507120.63	2276488.98	Картометрический метод	1	-
10684	507116.30	2276489.57	Картометрический метод	1	-
10685	507113.05	2276490.01	Картометрический метод	1	-
10686	507105.72	2276491.49	Картометрический метод	1	-
10687	507098.35	2276492.53	Картометрический метод	1	-
10688	507098.12	2276491.83	Картометрический метод	1	-
10689	507097.11	2276492.04	Картометрический метод	1	-
10690	507082.68	2276494.47	Картометрический метод	1	-
10691	507075.19	2276495.63	Картометрический метод	1	-
10692	507073.55	2276496.14	Картометрический метод	1	-
10693	507070.04	2276496.59	Картометрический метод	1	-
10694	507069.60	2276496.41	Картометрический метод	1	-
10695	507064.82	2276497.17	Картометрический метод	1	-
10696	507064.90	2276497.41	Картометрический метод	1	-
10697	507061.52	2276497.95	Картометрический метод	1	-

Сведения о местоположении границ объекта					
1. Система координат МСК-45, зона 2					
2. Сведения о характерных точках границ объекта					
Обозначение характерных точек границ	Координаты, м		Метод определения координат характерной точки	Средняя квадратическая погрешность положения характерной точки (M _t), м	Описание обозначения точки на местности (при наличии)
	X	Y			
10698	507058.92	2276498.36	Картометрический метод	1	-
10699	507054.53	2276499.06	Картометрический метод	1	-
10700	507055.13	2276502.51	Картометрический метод	1	-
10701	507056.43	2276510.00	Картометрический метод	1	-
10702	507057.13	2276513.79	Картометрический метод	1	-
10703	507056.89	2276513.88	Картометрический метод	1	-
10704	507057.66	2276518.06	Картометрический метод	1	-
10705	507057.97	2276517.99	Картометрический метод	1	-
10706	507058.44	2276520.85	Картометрический метод	1	-
10707	507059.50	2276528.16	Картометрический метод	1	-
10708	507060.55	2276533.96	Картометрический метод	1	-
10709	507067.60	2276577.40	Картометрический метод	1	-
10710	507066.25	2276577.73	Картометрический метод	1	-
10711	507069.74	2276598.76	Картометрический метод	1	-
10712	507071.78	2276601.10	Картометрический метод	1	-
10713	507090.24	2276603.49	Картометрический метод	1	-
10714	507106.85	2276603.23	Картометрический метод	1	-
10715	507108.83	2276603.44	Картометрический метод	1	-
10716	507113.53	2276603.99	Картометрический метод	1	-
10717	507116.15	2276604.16	Картометрический метод	1	-
10718	507122.08	2276604.79	Картометрический метод	1	-
10719	507127.17	2276605.31	Картометрический метод	1	-
10720	507130.68	2276605.56	Картометрический метод	1	-
10721	507136.16	2276605.99	Картометрический метод	1	-
10722	507139.49	2276605.67	Картометрический метод	1	-
10723	507146.53	2276606.38	Картометрический	1	-

Сведения о местоположении границ объекта					
1. Система координат МСК-45, зона 2					
2. Сведения о характерных точках границ объекта					
Обозначение характерных точек границ	Координаты, м		Метод определения координат характерной точки	Средняя квадратическая погрешность положения характерной точки (M _t), м	Описание обозначения точки на местности (при наличии)
	X	Y			
			метод		
10724	507154.16	2276607.09	Картометрический метод	1	-
10725	507156.37	2276607.41	Картометрический метод	1	-
10726	507156.22	2276609.47	Картометрический метод	1	-
10727	507171.77	2276610.89	Картометрический метод	1	-
10728	507177.88	2276611.42	Картометрический метод	1	-
10661	507180.78	2276611.63	Картометрический метод	1	-
					-
10729	509512.51	2276626.71	Картометрический метод	1	-
10730	509515.70	2276625.96	Картометрический метод	1	-
10731	509516.18	2276625.97	Картометрический метод	1	-
10732	509520.27	2276624.95	Картометрический метод	1	-
10733	509527.68	2276621.46	Картометрический метод	1	-
10734	509533.17	2276618.01	Картометрический метод	1	-
10735	509538.67	2276616.39	Картометрический метод	1	-
10736	509553.50	2276604.98	Картометрический метод	1	-
10737	509552.07	2276598.36	Картометрический метод	1	-
10738	509551.97	2276596.28	Картометрический метод	1	-
10739	509553.47	2276595.95	Картометрический метод	1	-
10740	509551.54	2276587.02	Картометрический метод	1	-
10741	509557.86	2276580.87	Картометрический метод	1	-
10742	509559.12	2276587.26	Картометрический метод	1	-
10743	509561.51	2276598.52	Картометрический метод	1	-
10744	509574.37	2276590.36	Картометрический метод	1	-
10745	509581.97	2276582.05	Картометрический метод	1	-
10746	509589.37	2276572.51	Картометрический метод	1	-
10747	509590.70	2276570.62	Картометрический	1	-

Сведения о местоположении границ объекта					
1. Система координат МСК-45, зона 2					
2. Сведения о характерных точках границ объекта					
Обозначение характерных точек границ	Координаты, м		Метод определения координат характерной точки	Средняя квадратическая погрешность положения характерной точки (M _t), м	Описание обозначения точки на местности (при наличии)
	X	Y			
			метод		
10748	509592.03	2276568.71	Картометрический метод	1	-
10749	509596.80	2276561.91	Картометрический метод	1	-
10750	509605.80	2276547.43	Картометрический метод	1	-
10751	509611.98	2276536.52	Картометрический метод	1	-
10752	509618.22	2276524.51	Картометрический метод	1	-
10753	509622.34	2276515.45	Картометрический метод	1	-
10754	509626.00	2276507.67	Картометрический метод	1	-
10755	509632.58	2276492.74	Картометрический метод	1	-
10756	509635.78	2276481.60	Картометрический метод	1	-
10757	509637.36	2276474.62	Картометрический метод	1	-
10758	509639.00	2276463.90	Картометрический метод	1	-
10759	509609.37	2276469.27	Картометрический метод	1	-
10760	509605.80	2276470.26	Картометрический метод	1	-
10761	509602.62	2276470.88	Картометрический метод	1	-
10762	509598.08	2276471.49	Картометрический метод	1	-
10763	509593.00	2276472.33	Картометрический метод	1	-
10764	509588.53	2276473.21	Картометрический метод	1	-
10765	509570.88	2276476.55	Картометрический метод	1	-
10766	509549.00	2276481.43	Картометрический метод	1	-
10767	509541.66	2276483.07	Картометрический метод	1	-
10768	509537.59	2276483.75	Картометрический метод	1	-
10769	509532.96	2276484.18	Картометрический метод	1	-
10770	509529.72	2276484.82	Картометрический метод	1	-
10771	509526.70	2276485.21	Картометрический метод	1	-
10772	509526.01	2276485.35	Картометрический метод	1	-

Сведения о местоположении границ объекта					
1. Система координат МСК-45, зона 2					
2. Сведения о характерных точках границ объекта					
Обозначение характерных точек границ	Координаты, м		Метод определения координат характерной точки	Средняя квадратическая погрешность положения характерной точки (M _t), м	Описание обозначения точки на местности (при наличии)
	X	Y			
10773	509517.24	2276487.18	Картометрический метод	1	-
10774	509511.39	2276488.32	Картометрический метод	1	-
10775	509508.44	2276488.85	Картометрический метод	1	-
10776	509506.40	2276489.05	Картометрический метод	1	-
10777	509486.15	2276492.94	Картометрический метод	1	-
10778	509494.48	2276530.15	Картометрический метод	1	-
10779	509495.50	2276534.45	Картометрический метод	1	-
10780	509496.18	2276538.47	Картометрический метод	1	-
10781	509498.40	2276551.82	Картометрический метод	1	-
10782	509499.54	2276557.20	Картометрический метод	1	-
10783	509502.56	2276572.61	Картометрический метод	1	-
10784	509503.57	2276577.06	Картометрический метод	1	-
10785	509505.44	2276587.74	Картометрический метод	1	-
10786	509506.18	2276592.28	Картометрический метод	1	-
10787	509507.20	2276599.01	Картометрический метод	1	-
10788	509507.88	2276602.65	Картометрический метод	1	-
10789	509509.40	2276610.70	Картометрический метод	1	-
10790	509509.94	2276613.17	Картометрический метод	1	-
10791	509510.50	2276616.67	Картометрический метод	1	-
10792	509511.18	2276621.13	Картометрический метод	1	-
10729	509512.51	2276626.71	Картометрический метод	1	-
					-
10793	509113.96	2276628.39	Картометрический метод	1	-
10794	509118.44	2276627.59	Картометрический метод	1	-
10795	509132.03	2276624.74	Картометрический метод	1	-
10796	509135.78	2276624.24	Картометрический метод	1	-

Сведения о местоположении границ объекта					
1. Система координат МСК-45, зона 2					
2. Сведения о характерных точках границ объекта					
Обозначение характерных точек границ	Координаты, м		Метод определения координат характерной точки	Средняя квадратическая погрешность положения характерной точки (M _t), м	Описание обозначения точки на местности (при наличии)
	X	Y			
10797	509139.08	2276623.63	Картометрический метод	1	-
10798	509153.45	2276620.85	Картометрический метод	1	-
10799	509156.94	2276620.35	Картометрический метод	1	-
10800	509160.42	2276619.67	Картометрический метод	1	-
10801	509192.53	2276613.43	Картометрический метод	1	-
10802	509198.25	2276612.11	Картометрический метод	1	-
10803	509206.13	2276610.70	Картометрический метод	1	-
10804	509209.07	2276610.20	Картометрический метод	1	-
10805	509212.54	2276609.65	Картометрический метод	1	-
10806	509214.15	2276609.37	Картометрический метод	1	-
10807	509231.70	2276605.65	Картометрический метод	1	-
10808	509234.57	2276604.97	Картометрический метод	1	-
10809	509236.07	2276604.70	Картометрический метод	1	-
10810	509240.19	2276603.90	Картометрический метод	1	-
10811	509244.36	2276603.09	Картометрический метод	1	-
10812	509249.06	2276602.20	Картометрический метод	1	-
10813	509252.03	2276601.79	Картометрический метод	1	-
10814	509265.38	2276598.87	Картометрический метод	1	-
10815	509272.42	2276597.44	Картометрический метод	1	-
10816	509269.93	2276586.02	Картометрический метод	1	-
10817	509265.99	2276567.93	Картометрический метод	1	-
10818	509264.51	2276561.09	Картометрический метод	1	-
10819	509263.92	2276557.00	Картометрический метод	1	-
10820	509263.44	2276554.62	Картометрический метод	1	-
10821	509262.24	2276549.02	Картометрический метод	1	-
10822	509260.13	2276538.39	Картометрический	1	-

Сведения о местоположении границ объекта

1. Система координат МСК-45, зона 2

2. Сведения о характерных точках границ объекта

Обозначение характерных точек границ	Координаты, м		Метод определения координат характерной точки	Средняя квадратическая погрешность положения характерной точки (M _t), м	Описание обозначения точки на местности (при наличии)
	X	Y			
			метод		
10823	509256.38	2276539.06	Картометрический метод	1	-
10824	509252.50	2276539.77	Картометрический метод	1	-
10825	509244.84	2276541.00	Картометрический метод	1	-
10826	509240.52	2276541.77	Картометрический метод	1	-
10827	509237.70	2276542.08	Картометрический метод	1	-
10828	509234.22	2276542.74	Картометрический метод	1	-
10829	509230.24	2276543.52	Картометрический метод	1	-
10830	509220.28	2276545.91	Картометрический метод	1	-
10831	509208.77	2276548.40	Картометрический метод	1	-
10832	509201.13	2276549.97	Картометрический метод	1	-
10833	509195.70	2276550.99	Картометрический метод	1	-
10834	509187.93	2276552.28	Картометрический метод	1	-
10835	509180.59	2276553.39	Картометрический метод	1	-
10836	509160.38	2276557.47	Картометрический метод	1	-
10837	509147.22	2276560.15	Картометрический метод	1	-
10838	509143.03	2276561.00	Картометрический метод	1	-
10839	509140.47	2276561.47	Картометрический метод	1	-
10840	509138.00	2276562.02	Картометрический метод	1	-
10841	509137.10	2276561.93	Картометрический метод	1	-
10842	509129.98	2276563.36	Картометрический метод	1	-
10843	509125.22	2276564.58	Картометрический метод	1	-
10844	509120.89	2276565.82	Картометрический метод	1	-
10845	509116.99	2276566.48	Картометрический метод	1	-
10846	509114.44	2276566.84	Картометрический метод	1	-
10847	509109.54	2276567.57	Картометрический метод	1	-

Сведения о местоположении границ объекта

1. Система координат МСК-45, зона 2

2. Сведения о характерных точках границ объекта

Обозначение характерных точек границ	Координаты, м		Метод определения координат характерной точки	Средняя квадратическая погрешность положения характерной точки (M _t), м	Описание обозначения точки на местности (при наличии)
	X	Y			
10848	509101.44	2276569.10	Картометрический метод	1	-
10849	509102.31	2276573.86	Картометрический метод	1	-
10850	509103.76	2276581.66	Картометрический метод	1	-
10851	509107.35	2276598.87	Картометрический метод	1	-
10852	509112.62	2276620.89	Картометрический метод	1	-
10793	509113.96	2276628.39	Картометрический метод	1	-
					-
10853	510795.91	2276635.84	Картометрический метод	1	-
10854	510800.57	2276609.32	Картометрический метод	1	-
10855	510803.54	2276599.06	Картометрический метод	1	-
10856	510803.29	2276598.41	Картометрический метод	1	-
10857	510804.99	2276591.42	Картометрический метод	1	-
10858	510805.98	2276587.29	Картометрический метод	1	-
10859	510799.16	2276585.51	Картометрический метод	1	-
10860	510792.62	2276584.05	Картометрический метод	1	-
10861	510786.79	2276582.71	Картометрический метод	1	-
10862	510786.74	2276582.85	Картометрический метод	1	-
10863	510772.89	2276579.13	Картометрический метод	1	-
10864	510769.61	2276578.29	Картометрический метод	1	-
10865	510759.73	2276575.79	Картометрический метод	1	-
10866	510747.44	2276572.63	Картометрический метод	1	-
10867	510727.99	2276567.60	Картометрический метод	1	-
10868	510724.67	2276566.83	Картометрический метод	1	-
10869	510719.14	2276565.58	Картометрический метод	1	-
10870	510708.14	2276563.01	Картометрический метод	1	-
10871	510706.89	2276567.21	Картометрический метод	1	-

Сведения о местоположении границ объекта					
1. Система координат МСК-45, зона 2					
2. Сведения о характерных точках границ объекта					
Обозначение характерных точек границ	Координаты, м		Метод определения координат характерной точки	Средняя квадратическая погрешность положения характерной точки (M _t), м	Описание обозначения точки на местности (при наличии)
	X	Y			
10872	510704.69	2276575.93	Картометрический метод	1	-
10873	510702.33	2276585.23	Картометрический метод	1	-
10874	510701.82	2276587.56	Картометрический метод	1	-
10875	510700.97	2276590.86	Картометрический метод	1	-
10876	510698.74	2276600.54	Картометрический метод	1	-
10877	510695.98	2276611.21	Картометрический метод	1	-
10878	510706.96	2276613.91	Картометрический метод	1	-
10879	510712.07	2276615.22	Картометрический метод	1	-
10880	510715.41	2276615.97	Картометрический метод	1	-
10881	510720.79	2276617.41	Картометрический метод	1	-
10882	510725.64	2276618.56	Картометрический метод	1	-
10883	510735.09	2276621.11	Картометрический метод	1	-
10884	510754.92	2276625.77	Картометрический метод	1	-
10885	510774.76	2276630.31	Картометрический метод	1	-
10853	510795.91	2276635.84	Картометрический метод	1	-
					-
10886	510500.03	2276639.83	Картометрический метод	1	-
10887	510506.80	2276614.83	Картометрический метод	1	-
10888	510507.76	2276610.57	Картометрический метод	1	-
10889	510508.42	2276606.62	Картометрический метод	1	-
10890	510510.64	2276598.23	Картометрический метод	1	-
10891	510511.00	2276596.89	Картометрический метод	1	-
10892	510512.35	2276590.45	Картометрический метод	1	-
10893	510508.23	2276589.50	Картометрический метод	1	-
10894	510504.76	2276588.73	Картометрический метод	1	-
10895	510498.73	2276587.21	Картометрический метод	1	-

Сведения о местоположении границ объекта					
1. Система координат МСК-45, зона 2					
2. Сведения о характерных точках границ объекта					
Обозначение характерных точек границ	Координаты, м		Метод определения координат характерной точки	Средняя квадратическая погрешность положения характерной точки (M _t), м	Описание обозначения точки на местности (при наличии)
	X	Y			
10896	510493.41	2276585.80	Картометрический метод	1	-
10897	510442.90	2276572.79	Картометрический метод	1	-
10898	510440.19	2276572.16	Картометрический метод	1	-
10899	510438.34	2276571.73	Картометрический метод	1	-
10900	510435.07	2276570.93	Картометрический метод	1	-
10901	510423.63	2276568.40	Картометрический метод	1	-
10902	510418.77	2276567.32	Картометрический метод	1	-
10903	510414.91	2276566.25	Картометрический метод	1	-
10904	510405.13	2276563.73	Картометрический метод	1	-
10905	510400.80	2276562.70	Картометрический метод	1	-
10906	510395.88	2276561.66	Картометрический метод	1	-
10907	510382.44	2276558.55	Картометрический метод	1	-
10908	510379.53	2276557.86	Картометрический метод	1	-
10909	510375.23	2276557.05	Картометрический метод	1	-
10910	510371.46	2276556.32	Картометрический метод	1	-
10911	510369.65	2276563.60	Картометрический метод	1	-
10912	510369.16	2276565.30	Картометрический метод	1	-
10913	510368.02	2276569.76	Картометрический метод	1	-
10914	510367.19	2276572.76	Картометрический метод	1	-
10915	510365.19	2276579.37	Картометрический метод	1	-
10916	510363.08	2276587.43	Картометрический метод	1	-
10917	510362.19	2276591.36	Картометрический метод	1	-
10918	510361.31	2276594.82	Картометрический метод	1	-
10919	510360.13	2276599.25	Картометрический метод	1	-
10920	510359.13	2276603.75	Картометрический метод	1	-
10921	510366.34	2276605.62	Картометрический	1	-

Сведения о местоположении границ объекта

1. Система координат МСК-45, зона 2

2. Сведения о характерных точках границ объекта

Обозначение характерных точек границ	Координаты, м		Метод определения координат характерной точки	Средняя квадратическая погрешность положения характерной точки (M _t), м	Описание обозначения точки на местности (при наличии)
	X	Y			
			метод		
10922	510368.66	2276606.23	Картометрический метод	1	-
10923	510382.36	2276609.80	Картометрический метод	1	-
10924	510383.99	2276610.24	Картометрический метод	1	-
10925	510386.98	2276611.07	Картометрический метод	1	-
10926	510390.62	2276612.07	Картометрический метод	1	-
10927	510394.73	2276612.99	Картометрический метод	1	-
10928	510397.11	2276613.61	Картометрический метод	1	-
10929	510404.06	2276615.48	Картометрический метод	1	-
10930	510423.62	2276620.09	Картометрический метод	1	-
10931	510426.44	2276620.92	Картометрический метод	1	-
10932	510429.91	2276621.97	Картометрический метод	1	-
10933	510436.73	2276623.62	Картометрический метод	1	-
10934	510440.24	2276624.40	Картометрический метод	1	-
10935	510443.11	2276625.00	Картометрический метод	1	-
10936	510448.63	2276626.22	Картометрический метод	1	-
10937	510452.30	2276627.05	Картометрический метод	1	-
10938	510456.47	2276628.09	Картометрический метод	1	-
10939	510461.68	2276629.50	Картометрический метод	1	-
10940	510470.11	2276631.58	Картометрический метод	1	-
10941	510477.48	2276633.44	Картометрический метод	1	-
10942	510481.39	2276634.54	Картометрический метод	1	-
10943	510484.34	2276635.36	Картометрический метод	1	-
10944	510489.62	2276636.96	Картометрический метод	1	-
10945	510497.09	2276638.99	Картометрический метод	1	-
10886	510500.03	2276639.83	Картометрический метод	1	-

Сведения о местоположении границ объекта					
1. Система координат МСК-45, зона 2					
2. Сведения о характерных точках границ объекта					
Обозначение характерных точек границ	Координаты, м		Метод определения координат характерной точки	Средняя квадратическая погрешность положения характерной точки (M _t), м	Описание обозначения точки на местности (при наличии)
	X	Y			
					-
10946	508159.55	2276646.83	Картометрический метод	1	-
10947	508184.50	2276644.04	Картометрический метод	1	-
10948	508184.14	2276641.92	Картометрический метод	1	-
10949	508178.13	2276607.99	Картометрический метод	1	-
10950	508175.17	2276591.24	Картометрический метод	1	-
10951	508177.68	2276590.79	Картометрический метод	1	-
10952	508176.54	2276582.65	Картометрический метод	1	-
10953	508175.55	2276575.42	Картометрический метод	1	-
10954	508160.63	2276578.29	Картометрический метод	1	-
10955	508160.57	2276578.09	Картометрический метод	1	-
10956	508160.53	2276577.89	Картометрический метод	1	-
10957	508159.34	2276573.26	Картометрический метод	1	-
10958	508158.42	2276568.49	Картометрический метод	1	-
10959	508157.93	2276566.92	Картометрический метод	1	-
10960	508156.72	2276561.99	Картометрический метод	1	-
10961	508155.76	2276556.71	Картометрический метод	1	-
10962	508154.64	2276550.70	Картометрический метод	1	-
10963	508150.95	2276531.96	Картометрический метод	1	-
10964	508154.13	2276527.85	Картометрический метод	1	-
10965	508114.05	2276533.76	Картометрический метод	1	-
10966	508117.69	2276552.26	Картометрический метод	1	-
10967	508125.67	2276576.19	Картометрический метод	1	-
10968	508136.08	2276596.45	Картометрический метод	1	-
10946	508159.55	2276646.83	Картометрический метод	1	-
					-
10969	513130.54	2276651.00	Картометрический	1	-

Сведения о местоположении границ объекта

1. Система координат МСК-45, зона 2

2. Сведения о характерных точках границ объекта

Обозначение характерных точек границ	Координаты, м		Метод определения координат характерной точки	Средняя квадратическая погрешность положения характерной точки (M _t), м	Описание обозначения точки на местности (при наличии)
	X	Y			
			метод		
10970	513193.80	2276643.92	Картометрический метод	1	-
10971	513189.69	2276615.32	Картометрический метод	1	-
10972	513184.90	2276556.54	Картометрический метод	1	-
10973	513181.43	2276508.10	Картометрический метод	1	-
10974	513183.89	2276462.70	Картометрический метод	1	-
10975	513176.08	2276462.21	Картометрический метод	1	-
10976	513140.55	2276462.30	Картометрический метод	1	-
10977	513137.71	2276477.36	Картометрический метод	1	-
10978	513128.99	2276475.76	Картометрический метод	1	-
10979	513128.44	2276483.97	Картометрический метод	1	-
10980	513121.01	2276488.42	Картометрический метод	1	-
10981	513114.66	2276488.55	Картометрический метод	1	-
10982	513114.89	2276496.81	Картометрический метод	1	-
10983	513114.12	2276506.34	Картометрический метод	1	-
10984	513111.64	2276551.72	Картометрический метод	1	-
10985	513111.54	2276555.81	Картометрический метод	1	-
10986	513122.79	2276556.47	Картометрический метод	1	-
10987	513123.09	2276612.82	Картометрический метод	1	-
10988	513130.37	2276612.39	Картометрический метод	1	-
10969	513130.54	2276651.00	Картометрический метод	1	-
					-
10989	509345.39	2276652.65	Картометрический метод	1	-
10990	509354.71	2276650.83	Картометрический метод	1	-
10991	509360.18	2276649.91	Картометрический метод	1	-
10992	509368.82	2276648.89	Картометрический метод	1	-
10993	509373.13	2276648.41	Картометрический	1	-

Сведения о местоположении границ объекта					
1. Система координат МСК-45, зона 2					
2. Сведения о характерных точках границ объекта					
Обозначение характерных точек границ	Координаты, м		Метод определения координат характерной точки	Средняя квадратическая погрешность положения характерной точки (M _t), м	Описание обозначения точки на местности (при наличии)
	X	Y			
			метод		
10994	509375.64	2276647.64	Картометрический метод	1	-
10995	509405.43	2276641.36	Картометрический метод	1	-
10996	509406.81	2276640.83	Картометрический метод	1	-
10997	509411.78	2276639.83	Картометрический метод	1	-
10998	509416.25	2276638.86	Картометрический метод	1	-
10999	509420.13	2276638.00	Картометрический метод	1	-
11000	509422.21	2276637.50	Картометрический метод	1	-
11001	509424.10	2276637.18	Картометрический метод	1	-
11002	509427.40	2276636.40	Картометрический метод	1	-
11003	509446.50	2276632.63	Картометрический метод	1	-
11004	509453.08	2276631.32	Картометрический метод	1	-
11005	509456.52	2276630.58	Картометрический метод	1	-
11006	509460.26	2276629.78	Картометрический метод	1	-
11007	509466.19	2276628.74	Картометрический метод	1	-
11008	509478.01	2276626.42	Картометрический метод	1	-
11009	509482.32	2276625.71	Картометрический метод	1	-
11010	509486.38	2276625.04	Картометрический метод	1	-
11011	509485.30	2276618.23	Картометрический метод	1	-
11012	509484.85	2276615.25	Картометрический метод	1	-
11013	509483.54	2276607.46	Картометрический метод	1	-
11014	509483.00	2276604.32	Картометрический метод	1	-
11015	509478.58	2276583.53	Картометрический метод	1	-
11016	509459.90	2276587.39	Картометрический метод	1	-
11017	509458.60	2276587.45	Картометрический метод	1	-
11018	509451.39	2276588.58	Картометрический метод	1	-

Сведения о местоположении границ объекта					
1. Система координат МСК-45, зона 2					
2. Сведения о характерных точках границ объекта					
Обозначение характерных точек границ	Координаты, м		Метод определения координат характерной точки	Средняя квадратическая погрешность положения характерной точки (M _t), м	Описание обозначения точки на местности (при наличии)
	X	Y			
11019	509444.90	2276589.93	Картометрический метод	1	-
11020	509441.91	2276590.42	Картометрический метод	1	-
11021	509438.59	2276590.84	Картометрический метод	1	-
11022	509431.51	2276592.22	Картометрический метод	1	-
11023	509420.47	2276594.38	Картометрический метод	1	-
11024	509412.97	2276595.99	Картометрический метод	1	-
11025	509408.58	2276596.77	Картометрический метод	1	-
11026	509404.51	2276597.48	Картометрический метод	1	-
11027	509402.43	2276597.89	Картометрический метод	1	-
11028	509390.96	2276599.58	Картометрический метод	1	-
11029	509367.16	2276603.76	Картометрический метод	1	-
11030	509353.24	2276606.42	Картометрический метод	1	-
11031	509348.91	2276607.22	Картометрический метод	1	-
11032	509335.08	2276609.97	Картометрический метод	1	-
11033	509340.07	2276630.51	Картометрический метод	1	-
11034	509340.18	2276630.86	Картометрический метод	1	-
11035	509343.69	2276644.13	Картометрический метод	1	-
11036	509344.55	2276648.43	Картометрический метод	1	-
10989	509345.39	2276652.65	Картометрический метод	1	-
					-
11037	510658.70	2276680.81	Картометрический метод	1	-
11038	510661.25	2276671.27	Картометрический метод	1	-
11039	510665.33	2276655.80	Картометрический метод	1	-
11040	510666.24	2276652.39	Картометрический метод	1	-
11041	510668.34	2276644.59	Картометрический метод	1	-
11042	510669.41	2276640.61	Картометрический метод	1	-

Сведения о местоположении границ объекта					
1. Система координат МСК-45, зона 2					
2. Сведения о характерных точках границ объекта					
Обозначение характерных точек границ	Координаты, м		Метод определения координат характерной точки	Средняя квадратическая погрешность положения характерной точки (M _t), м	Описание обозначения точки на местности (при наличии)
	X	Y			
11043	510671.87	2276631.40	Картометрический метод	1	-
11044	510654.15	2276626.68	Картометрический метод	1	-
11045	510648.18	2276625.09	Картометрический метод	1	-
11046	510646.14	2276624.59	Картометрический метод	1	-
11047	510633.13	2276621.39	Картометрический метод	1	-
11048	510633.33	2276620.81	Картометрический метод	1	-
11049	510629.99	2276620.03	Картометрический метод	1	-
11050	510629.08	2276620.17	Картометрический метод	1	-
11051	510625.00	2276619.27	Картометрический метод	1	-
11052	510590.19	2276610.25	Картометрический метод	1	-
11053	510588.79	2276609.88	Картометрический метод	1	-
11054	510586.86	2276609.28	Картометрический метод	1	-
11055	510583.11	2276608.34	Картометрический метод	1	-
11056	510549.94	2276600.20	Картометрический метод	1	-
11057	510546.39	2276599.33	Картометрический метод	1	-
11058	510541.17	2276597.95	Картометрический метод	1	-
11059	510539.49	2276597.51	Картометрический метод	1	-
11060	510536.41	2276596.69	Картометрический метод	1	-
11061	510530.30	2276595.07	Картометрический метод	1	-
11062	510529.34	2276598.53	Картометрический метод	1	-
11063	510527.53	2276605.11	Картометрический метод	1	-
11064	510523.31	2276619.12	Картометрический метод	1	-
11065	510518.07	2276639.83	Картометрический метод	1	-
11066	510516.99	2276644.14	Картометрический метод	1	-
11067	510525.25	2276646.28	Картометрический метод	1	-
11068	510531.09	2276647.80	Картометрический	1	-

Сведения о местоположении границ объекта

1. Система координат МСК-45, зона 2

2. Сведения о характерных точках границ объекта

Обозначение характерных точек границ	Координаты, м		Метод определения координат характерной точки	Средняя квадратическая погрешность положения характерной точки (M _t), м	Описание обозначения точки на местности (при наличии)
	X	Y			
			метод		
11069	510534.12	2276648.58	Картометрический метод	1	-
11070	510537.19	2276649.36	Картометрический метод	1	-
11071	510539.74	2276649.88	Картометрический метод	1	-
11072	510550.53	2276652.70	Картометрический метод	1	-
11073	510556.84	2276654.40	Картометрический метод	1	-
11074	510560.41	2276655.36	Картометрический метод	1	-
11075	510564.05	2276656.34	Картометрический метод	1	-
11076	510567.12	2276656.98	Картометрический метод	1	-
11077	510571.89	2276658.21	Картометрический метод	1	-
11078	510577.03	2276659.54	Картометрический метод	1	-
11079	510578.75	2276660.03	Картометрический метод	1	-
11080	510582.23	2276660.93	Картометрический метод	1	-
11081	510587.15	2276662.22	Картометрический метод	1	-
11082	510593.80	2276663.98	Картометрический метод	1	-
11083	510596.87	2276664.79	Картометрический метод	1	-
11084	510606.97	2276667.32	Картометрический метод	1	-
11085	510614.81	2276669.32	Картометрический метод	1	-
11086	510617.58	2276670.29	Картометрический метод	1	-
11087	510618.28	2276670.52	Картометрический метод	1	-
11088	510629.26	2276673.25	Картометрический метод	1	-
11089	510633.62	2276674.45	Картометрический метод	1	-
11090	510640.33	2276676.09	Картометрический метод	1	-
11091	510647.86	2276678.04	Картометрический метод	1	-
11092	510651.05	2276678.86	Картометрический метод	1	-
11093	510653.95	2276679.61	Картометрический метод	1	-

Сведения о местоположении границ объекта

1. Система координат МСК-45, зона 2

2. Сведения о характерных точках границ объекта

Обозначение характерных точек границ	Координаты, м		Метод определения координат характерной точки	Средняя квадратическая погрешность положения характерной точки (M _t), м	Описание обозначения точки на местности (при наличии)
	X	Y			
11037	510658.70	2276680.81	Картометрический метод	1	-
					-
11094	507311.19	2276691.66	Картометрический метод	1	-
11095	507314.61	2276682.45	Картометрический метод	1	-
11096	507294.04	2276662.58	Картометрический метод	1	-
11097	507316.36	2276684.14	Картометрический метод	1	-
11098	507334.65	2276675.47	Картометрический метод	1	-
11099	507340.50	2276671.55	Картометрический метод	1	-
11100	507353.29	2276645.19	Картометрический метод	1	-
11101	507369.00	2276599.10	Картометрический метод	1	-
11102	507377.07	2276551.21	Картометрический метод	1	-
11103	507378.13	2276544.95	Картометрический метод	1	-
11104	507373.06	2276517.30	Картометрический метод	1	-
11105	507372.65	2276512.48	Картометрический метод	1	-
11106	507371.37	2276508.08	Картометрический метод	1	-
11107	507360.00	2276446.06	Картометрический метод	1	-
11108	507332.64	2276387.13	Картометрический метод	1	-
11109	507291.85	2276327.96	Картометрический метод	1	-
11110	507268.95	2276295.09	Картометрический метод	1	-
11111	507255.62	2276270.25	Картометрический метод	1	-
11112	507247.74	2276255.61	Картометрический метод	1	-
11113	507232.62	2276230.99	Картометрический метод	1	-
11114	507226.24	2276219.18	Картометрический метод	1	-
11115	507227.76	2276205.81	Картометрический метод	1	-
11116	507228.15	2276202.33	Картометрический метод	1	-
11117	507235.72	2276182.27	Картометрический метод	1	-

Сведения о местоположении границ объекта					
1. Система координат МСК-45, зона 2					
2. Сведения о характерных точках границ объекта					
Обозначение характерных точек границ	Координаты, м		Метод определения координат характерной точки	Средняя квадратическая погрешность положения характерной точки (M _t), м	Описание обозначения точки на местности (при наличии)
	X	Y			
11118	507249.04	2276148.68	Картометрический метод	1	-
11119	507273.80	2276129.08	Картометрический метод	1	-
11120	507294.68	2276102.31	Картометрический метод	1	-
11121	507319.67	2276090.92	Картометрический метод	1	-
11122	507336.78	2276080.00	Картометрический метод	1	-
11123	507348.35	2276072.27	Картометрический метод	1	-
11124	507352.53	2276065.50	Картометрический метод	1	-
11125	507364.75	2276052.86	Картометрический метод	1	-
11126	507365.22	2276052.53	Картометрический метод	1	-
11127	507373.52	2276049.45	Картометрический метод	1	-
11128	507375.69	2276045.57	Картометрический метод	1	-
11129	507381.53	2276043.01	Картометрический метод	1	-
11130	507386.23	2276038.44	Картометрический метод	1	-
11131	507397.24	2276032.88	Картометрический метод	1	-
11132	507406.73	2276000.28	Картометрический метод	1	-
11133	507405.90	2275991.85	Картометрический метод	1	-
11134	507408.32	2275987.53	Картометрический метод	1	-
11135	507403.71	2275976.42	Картометрический метод	1	-
11136	507382.81	2275916.25	Картометрический метод	1	-
11137	507362.73	2275926.96	Геодезический метод	0.09	-
11138	507360.33	2275928.39	Геодезический метод	0.1	-
11139	507355.91	2275931.13	Геодезический метод	0.1	-
11140	507353.97	2275932.28	Геодезический метод	0.1	-
11141	507348.05	2275935.81	Геодезический метод	0.1	-
11142	507346.64	2275936.87	Геодезический метод	0.1	-
11143	507343.86	2275938.80	Геодезический метод	0.1	-
11144	507341.52	2275940.16	Геодезический метод	0.1	-
11145	507335.88	2275943.27	Геодезический метод	0.1	-
11146	507328.57	2275947.40	Геодезический метод	0.1	-
11147	507325.99	2275949.00	Геодезический метод	0.1	-
11148	507291.77	2275970.77	Геодезический метод	0.09	-

Сведения о местоположении границ объекта					
1. Система координат МСК-45, зона 2					
2. Сведения о характерных точках границ объекта					
Обозначение характерных точек границ	Координаты, м		Метод определения координат характерной точки	Средняя квадратическая погрешность положения характерной точки (M _t), м	Описание обозначения точки на местности (при наличии)
	X	Y			
11149	507289.53	2275972.12	Геодезический метод	0.09	Долговременный межевой знак
11150	507286.49	2275973.86	Геодезический метод	0.1	Долговременный межевой знак
11151	507251.20	2275992.30	Геодезический метод	0.1	-
11152	507248.37	2275993.87	Геодезический метод	0.1	-
11153	507247.75	2275994.22	Геодезический метод	0.09	-
11154	507238.42	2275999.23	Геодезический метод	0.09	-
11155	507230.74	2276003.53	Геодезический метод	0.09	-
11156	507225.58	2276007.11	Геодезический метод	0.09	-
11157	507172.97	2276037.30	Геодезический метод	0.1	-
11158	507161.58	2276043.64	Геодезический метод	0.1	-
11159	507155.32	2276046.79	Геодезический метод	0.1	-
11160	507152.81	2276048.17	Геодезический метод	0.1	-
11161	507149.42	2276049.07	Геодезический метод	0.1	-
11162	507145.99	2276050.62	Геодезический метод	0.1	-
11163	507144.77	2276047.96	Геодезический метод	0.1	-
11164	507142.46	2276048.98	Геодезический метод	0.1	-
11165	507128.48	2276054.94	Геодезический метод	0.1	-
11166	507129.47	2276058.96	Геодезический метод	0.1	-
11167	507130.29	2276062.93	Геодезический метод	0.1	-
11168	507133.41	2276076.27	Картометрический метод	1	-
11169	507134.66	2276076.23	Картометрический метод	1	-
11170	507138.36	2276097.79	Картометрический метод	1	-
11171	507139.53	2276109.60	Картометрический метод	1	-
11172	507135.55	2276110.32	Картометрический метод	1	-
11173	507136.97	2276119.24	Картометрический метод	1	-
11174	507137.37	2276123.32	Картометрический метод	1	-
11175	507137.96	2276123.24	Картометрический метод	1	-
11176	507138.32	2276125.98	Картометрический метод	1	-
11177	507138.82	2276134.04	Картометрический метод	1	-
11178	507139.89	2276141.80	Картометрический метод	1	-
11179	507140.43	2276146.51	Картометрический метод	1	-
11180	507140.97	2276151.08	Картометрический метод	1	-
11181	507141.33	2276153.78	Картометрический метод	1	-

Сведения о местоположении границ объекта					
1. Система координат МСК-45, зона 2					
2. Сведения о характерных точках границ объекта					
Обозначение характерных точек границ	Координаты, м		Метод определения координат характерной точки	Средняя квадратическая погрешность положения характерной точки (M _t), м	Описание обозначения точки на местности (при наличии)
	X	Y			
11182	507142.17	2276158.99	Картометрический метод	1	-
11183	507142.34	2276160.25	Картометрический метод	1	-
11184	507142.93	2276163.90	Картометрический метод	1	-
11185	507144.13	2276171.41	Картометрический метод	1	-
11186	507144.35	2276175.01	Картометрический метод	1	-
11187	507145.89	2276183.81	Картометрический метод	1	-
11188	507146.92	2276188.87	Картометрический метод	1	-
11189	507150.58	2276206.42	Картометрический метод	1	-
11190	507152.00	2276212.10	Картометрический метод	1	-
11191	507154.04	2276220.23	Картометрический метод	1	-
11192	507154.80	2276223.22	Картометрический метод	1	-
11193	507154.85	2276232.51	Картометрический метод	1	-
11194	507155.20	2276233.62	Картометрический метод	1	-
11195	507157.48	2276241.81	Картометрический метод	1	-
11196	507159.52	2276248.23	Картометрический метод	1	-
11197	507160.61	2276251.51	Картометрический метод	1	-
11198	507167.27	2276274.67	Картометрический метод	1	-
11199	507169.62	2276283.62	Картометрический метод	1	-
11200	507170.68	2276287.61	Картометрический метод	1	-
11201	507172.17	2276294.15	Картометрический метод	1	-
11202	507172.93	2276297.50	Картометрический метод	1	-
11203	507173.80	2276301.33	Картометрический метод	1	-
11204	507174.10	2276303.40	Картометрический метод	1	-
11205	507173.74	2276303.65	Картометрический метод	1	-
11206	507174.80	2276308.85	Картометрический метод	1	-
11207	507175.98	2276314.33	Картометрический	1	-

Сведения о местоположении границ объекта					
1. Система координат МСК-45, зона 2					
2. Сведения о характерных точках границ объекта					
Обозначение характерных точек границ	Координаты, м		Метод определения координат характерной точки	Средняя квадратическая погрешность положения характерной точки (M _t), м	Описание обозначения точки на местности (при наличии)
	X	Y			
			метод		
11208	507177.01	2276318.85	Картометрический метод	1	-
11209	507177.92	2276323.11	Картометрический метод	1	-
11210	507179.23	2276329.81	Картометрический метод	1	-
11211	507180.94	2276337.00	Картометрический метод	1	-
11212	507183.26	2276347.09	Картометрический метод	1	-
11213	507184.15	2276350.74	Картометрический метод	1	-
11214	507185.29	2276356.02	Картометрический метод	1	-
11215	507186.24	2276360.97	Картометрический метод	1	-
11216	507193.28	2276409.31	Картометрический метод	1	-
11217	507193.82	2276412.45	Картометрический метод	1	-
11218	507195.23	2276418.61	Картометрический метод	1	-
11219	507196.48	2276426.80	Картометрический метод	1	-
11220	507198.04	2276435.13	Картометрический метод	1	-
11221	507198.75	2276439.12	Картометрический метод	1	-
11222	507201.74	2276459.02	Картометрический метод	1	-
11223	507204.44	2276458.67	Картометрический метод	1	-
11224	507206.90	2276473.37	Картометрический метод	1	-
11225	507207.89	2276477.67	Картометрический метод	1	-
11226	507209.50	2276487.71	Картометрический метод	1	-
11227	507209.90	2276490.26	Картометрический метод	1	-
11228	507207.06	2276491.28	Картометрический метод	1	-
11229	507208.74	2276500.12	Картометрический метод	1	-
11230	507209.54	2276503.85	Картометрический метод	1	-
11231	507212.18	2276503.32	Картометрический метод	1	-
11232	507212.34	2276503.76	Картометрический метод	1	-

Сведения о местоположении границ объекта					
1. Система координат МСК-45, зона 2					
2. Сведения о характерных точках границ объекта					
Обозначение характерных точек границ	Координаты, м		Метод определения координат характерной точки	Средняя квадратическая погрешность положения характерной точки (M _t), м	Описание обозначения точки на местности (при наличии)
	X	Y			
11233	507213.86	2276511.25	Картометрический метод	1	-
11234	507214.91	2276515.00	Картометрический метод	1	-
11235	507215.47	2276518.01	Картометрический метод	1	-
11236	507216.22	2276521.41	Картометрический метод	1	-
11237	507216.99	2276524.94	Картометрический метод	1	-
11238	507217.83	2276530.85	Картометрический метод	1	-
11239	507218.58	2276539.15	Картометрический метод	1	-
11240	507219.76	2276552.39	Картометрический метод	1	-
11241	507220.37	2276558.04	Картометрический метод	1	-
11242	507222.27	2276608.84	Картометрический метод	1	-
11243	507220.79	2276623.96	Картометрический метод	1	-
11244	507208.09	2276622.84	Картометрический метод	1	-
11245	507204.97	2276622.02	Картометрический метод	1	-
11246	507203.87	2276626.97	Картометрический метод	1	-
11247	507199.72	2276626.15	Картометрический метод	1	-
11248	507199.73	2276625.32	Картометрический метод	1	-
11249	507175.97	2276622.46	Картометрический метод	1	-
11250	507170.79	2276622.80	Картометрический метод	1	-
11251	507161.75	2276624.53	Картометрический метод	1	-
11252	507157.30	2276624.37	Картометрический метод	1	-
11253	507153.66	2276624.16	Картометрический метод	1	-
11254	507149.90	2276624.13	Картометрический метод	1	-
11255	507145.97	2276624.09	Картометрический метод	1	-
11256	507143.25	2276624.06	Картометрический метод	1	-
11257	507140.70	2276624.06	Картометрический метод	1	-
11258	507140.90	2276619.66	Картометрический	1	-

Сведения о местоположении границ объекта

1. Система координат МСК-45, зона 2

2. Сведения о характерных точках границ объекта

Обозначение характерных точек границ	Координаты, м		Метод определения координат характерной точки	Средняя квадратическая погрешность положения характерной точки (M _t), м	Описание обозначения точки на местности (при наличии)
	X	Y			
			метод		
11259	507125.18	2276619.08	Картометрический метод	1	-
11260	507124.99	2276623.49	Картометрический метод	1	-
11261	507113.06	2276622.28	Картометрический метод	1	-
11262	507105.65	2276620.99	Картометрический метод	1	-
11263	507096.97	2276619.67	Картометрический метод	1	-
11264	507097.29	2276617.65	Картометрический метод	1	-
11265	507076.70	2276614.13	Картометрический метод	1	-
11266	507069.25	2276612.02	Картометрический метод	1	-
11267	507063.75	2276610.92	Картометрический метод	1	-
11268	507059.39	2276610.14	Картометрический метод	1	-
11269	507041.83	2276605.74	Картометрический метод	1	-
11270	507031.26	2276565.05	Картометрический метод	1	-
11271	507030.15	2276557.87	Картометрический метод	1	-
11272	507029.87	2276554.32	Картометрический метод	1	-
11273	507029.42	2276554.27	Картометрический метод	1	-
11274	507029.10	2276550.18	Картометрический метод	1	-
11275	507028.62	2276546.86	Картометрический метод	1	-
11276	507027.92	2276542.09	Картометрический метод	1	-
11277	507028.12	2276542.08	Картометрический метод	1	-
11278	507027.47	2276537.81	Картометрический метод	1	-
11279	507026.95	2276534.33	Картометрический метод	1	-
11280	507026.75	2276534.35	Картометрический метод	1	-
11281	507025.32	2276523.99	Картометрический метод	1	-
11282	507024.31	2276516.00	Картометрический метод	1	-
11283	507023.67	2276512.38	Картометрический метод	1	-

Сведения о местоположении границ объекта					
1. Система координат МСК-45, зона 2					
2. Сведения о характерных точках границ объекта					
Обозначение характерных точек границ	Координаты, м		Метод определения координат характерной точки	Средняя квадратическая погрешность положения характерной точки (M _t), м	Описание обозначения точки на местности (при наличии)
	X	Y			
11284	507023.00	2276508.81	Картометрический метод	1	-
11285	507022.21	2276504.18	Картометрический метод	1	-
11286	507021.96	2276502.50	Картометрический метод	1	-
11287	507016.87	2276471.36	Картометрический метод	1	-
11288	507016.30	2276468.18	Картометрический метод	1	-
11289	507015.40	2276462.81	Картометрический метод	1	-
11290	507014.21	2276453.95	Картометрический метод	1	-
11291	507013.85	2276451.45	Картометрический метод	1	-
11292	507010.39	2276430.34	Картометрический метод	1	-
11293	507009.38	2276424.79	Картометрический метод	1	-
11294	507008.01	2276415.10	Картометрический метод	1	-
11295	507005.29	2276398.92	Картометрический метод	1	-
11296	507004.59	2276394.67	Картометрический метод	1	-
11297	507003.87	2276389.72	Картометрический метод	1	-
11298	507002.12	2276378.53	Картометрический метод	1	-
11299	507001.61	2276374.45	Картометрический метод	1	-
11300	507000.84	2276369.53	Картометрический метод	1	-
11301	507000.10	2276364.26	Картометрический метод	1	-
11302	506999.80	2276361.78	Картометрический метод	1	-
11303	506999.52	2276361.03	Картометрический метод	1	-
11304	506998.68	2276356.37	Картометрический метод	1	-
11305	506997.51	2276348.45	Картометрический метод	1	-
11306	506996.49	2276341.50	Картометрический метод	1	-
11307	506995.37	2276333.91	Картометрический метод	1	-
11308	506993.13	2276319.73	Картометрический метод	1	-
11309	506992.78	2276316.62	Картометрический	1	-

Сведения о местоположении границ объекта					
1. Система координат МСК-45, зона 2					
2. Сведения о характерных точках границ объекта					
Обозначение характерных точек границ	Координаты, м		Метод определения координат характерной точки	Средняя квадратическая погрешность положения характерной точки (M _t), м	Описание обозначения точки на местности (при наличии)
	X	Y			
			метод		
11310	506992.61	2276315.48	Картометрический метод	1	-
11311	506991.65	2276308.73	Картометрический метод	1	-
11312	506991.08	2276304.76	Картометрический метод	1	-
11313	506990.73	2276301.66	Картометрический метод	1	-
11314	506989.79	2276297.41	Картометрический метод	1	-
11315	506984.67	2276260.73	Картометрический метод	1	-
11316	506980.09	2276230.96	Картометрический метод	1	-
11317	506975.47	2276198.49	Картометрический метод	1	-
11318	506973.22	2276185.27	Картометрический метод	1	-
11319	506971.69	2276173.94	Картометрический метод	1	-
11320	506971.26	2276170.86	Картометрический метод	1	-
11321	506968.96	2276152.59	Картометрический метод	1	-
11322	506963.63	2276120.99	Картометрический метод	1	-
11323	506962.58	2276108.79	Картометрический метод	1	-
11324	506959.99	2276096.77	Картометрический метод	1	-
11325	506959.27	2276096.73	Картометрический метод	1	-
11326	506956.88	2276081.21	Картометрический метод	1	-
11327	506953.38	2276063.96	Картометрический метод	1	-
11328	506952.84	2276060.04	Картометрический метод	1	-
11329	506953.42	2276059.16	Картометрический метод	1	-
11330	506950.99	2276043.54	Картометрический метод	1	-
11331	506948.31	2276026.83	Картометрический метод	1	-
11332	506947.85	2276025.19	Картометрический метод	1	-
11333	506946.70	2276019.54	Картометрический метод	1	-
11334	506946.14	2276014.57	Картометрический метод	1	-

Сведения о местоположении границ объекта					
1. Система координат МСК-45, зона 2					
2. Сведения о характерных точках границ объекта					
Обозначение характерных точек границ	Координаты, м		Метод определения координат характерной точки	Средняя квадратическая погрешность положения характерной точки (M _t), м	Описание обозначения точки на местности (при наличии)
	X	Y			
11335	506945.63	2276011.27	Картометрический метод	1	-
11336	506945.02	2276007.05	Картометрический метод	1	-
11337	506945.27	2276007.03	Картометрический метод	1	-
11338	506944.63	2276002.44	Картометрический метод	1	-
11339	506944.28	2275999.08	Картометрический метод	1	-
11340	506943.62	2275996.33	Картометрический метод	1	-
11341	506941.66	2275976.42	Картометрический метод	1	-
11342	506935.69	2275977.02	Картометрический метод	1	-
11343	506931.14	2275997.21	Картометрический метод	1	-
11344	506930.60	2275997.20	Картометрический метод	1	-
11345	506929.82	2275999.67	Картометрический метод	1	-
11346	506928.51	2276002.90	Картометрический метод	1	-
11347	506928.10	2276013.99	Картометрический метод	1	-
11348	506927.44	2276022.85	Картометрический метод	1	-
11349	506927.47	2276027.29	Картометрический метод	1	-
11350	506927.21	2276028.61	Картометрический метод	1	-
11351	506925.22	2276044.46	Картометрический метод	1	-
11352	506926.30	2276049.00	Картометрический метод	1	-
11353	506923.58	2276051.07	Картометрический метод	1	-
11354	506925.83	2276069.23	Картометрический метод	1	-
11355	506923.60	2276089.33	Картометрический метод	1	-
11356	506921.10	2276097.18	Картометрический метод	1	-
11357	506920.11	2276104.70	Картометрический метод	1	-
11358	506918.38	2276115.80	Картометрический метод	1	-
11359	506921.79	2276131.46	Картометрический метод	1	-
11360	506922.94	2276136.50	Картометрический	1	-

Сведения о местоположении границ объекта					
1. Система координат МСК-45, зона 2					
2. Сведения о характерных точках границ объекта					
Обозначение характерных точек границ	Координаты, м		Метод определения координат характерной точки	Средняя квадратическая погрешность положения характерной точки (M _t), м	Описание обозначения точки на местности (при наличии)
	X	Y			
			метод		
11361	506923.77	2276144.12	Картометрический метод	1	-
11362	506924.20	2276147.24	Картометрический метод	1	-
11363	506925.08	2276154.67	Картометрический метод	1	-
11364	506925.37	2276157.46	Картометрический метод	1	-
11365	506911.40	2276158.73	Картометрический метод	1	-
11366	506914.33	2276184.40	Картометрический метод	1	-
11367	506914.59	2276187.40	Картометрический метод	1	-
11368	506912.84	2276187.74	Картометрический метод	1	-
11369	506914.04	2276194.47	Картометрический метод	1	-
11370	506914.34	2276195.38	Картометрический метод	1	-
11371	506897.60	2276198.29	Картометрический метод	1	-
11372	506888.98	2276199.81	Картометрический метод	1	-
11373	506890.89	2276229.03	Картометрический метод	1	-
11374	506902.53	2276227.11	Геодезический метод	0.1	-
11375	506911.13	2276272.66	Картометрический метод	1	-
11376	506912.27	2276284.12	Картометрический метод	1	-
11377	506924.03	2276285.39	Геодезический метод	0.1	-
11378	506934.00	2276378.79	Геодезический метод	0.1	-
11379	506934.21	2276384.53	Геодезический метод	0.1	-
11380	506935.30	2276391.39	Геодезический метод	0.1	-
11381	506935.88	2276393.69	Геодезический метод	0.1	-
11382	506937.50	2276410.05	Геодезический метод	0.1	-
11383	506938.58	2276419.48	Геодезический метод	0.1	-
11384	506940.24	2276431.99	Картометрический метод	1	-
11385	506939.99	2276432.04	Геодезический метод	0.1	-
11386	506940.49	2276438.54	Геодезический метод	0.1	-
11387	506941.57	2276443.93	Геодезический метод	0.1	-
11388	506942.56	2276449.26	Геодезический метод	0.1	-
11389	506942.77	2276450.13	Геодезический метод	0.1	-
11390	506945.02	2276464.05	Геодезический метод	0.1	-
11391	506945.61	2276471.84	Картометрический метод	1	-
11392	506945.81	2276478.05	Геодезический метод	0.1	-

Сведения о местоположении границ объекта					
1. Система координат МСК-45, зона 2					
2. Сведения о характерных точках границ объекта					
Обозначение характерных точек границ	Координаты, м		Метод определения координат характерной точки	Средняя квадратическая погрешность положения характерной точки (M _t), м	Описание обозначения точки на местности (при наличии)
	X	Y			
11393	506946.81	2276486.32	Геодезический метод	0.1	-
11394	506947.42	2276495.63	Геодезический метод	0.1	-
11395	506948.35	2276499.17	Геодезический метод	0.1	-
11396	506948.65	2276500.65	Геодезический метод	0.1	Долговременный межевой знак
11397	506948.72	2276502.38	Геодезический метод	0.1	Долговременный межевой знак
11398	506949.56	2276505.43	Геодезический метод	0.1	Долговременный межевой знак
11399	506949.68	2276507.88	Геодезический метод	0.1	Долговременный межевой знак
11400	506949.87	2276511.51	Геодезический метод	0.1	Долговременный межевой знак
11401	506950.93	2276516.02	Геодезический метод	0.1	Долговременный межевой знак
11402	506952.07	2276526.39	Геодезический метод	0.1	Долговременный межевой знак
11403	506955.19	2276541.20	Картометрический метод	1	-
11404	506955.18	2276547.07	Картометрический метод	1	-
11405	506940.83	2276571.42	Геодезический метод	0.1	Долговременный межевой знак
11406	506937.10	2276577.70	Геодезический метод	0.1	Долговременный межевой знак
11407	506936.07	2276579.43	Картометрический метод	1	-
11408	506929.22	2276590.95	Картометрический метод	1	-
11409	506948.59	2276601.87	Картометрический метод	1	-
11410	506983.89	2276629.59	Картометрический метод	1	-
11411	507003.99	2276640.55	Картометрический метод	1	-
11412	507013.47	2276647.89	Картометрический метод	1	-
11413	507027.11	2276654.37	Картометрический метод	1	-
11414	507043.38	2276660.82	Картометрический метод	1	-
11415	507061.62	2276666.93	Картометрический метод	1	-
11416	507077.72	2276668.08	Картометрический метод	1	-
11417	507087.94	2276668.59	Картометрический метод	1	-
11418	507098.49	2276669.81	Картометрический метод	1	-
11419	507108.14	2276672.12	Картометрический метод	1	-

Сведения о местоположении границ объекта

1. Система координат МСК-45, зона 2

2. Сведения о характерных точках границ объекта

Обозначение характерных точек границ	Координаты, м		Метод определения координат характерной точки	Средняя квадратическая погрешность положения характерной точки (M _t), м	Описание обозначения точки на местности (при наличии)
	X	Y			
11420	507119.94	2276674.10	Картометрический метод	1	-
11421	507130.49	2276675.86	Картометрический метод	1	-
11422	507141.21	2276677.80	Картометрический метод	1	-
11423	507154.44	2276679.81	Картометрический метод	1	-
11424	507164.47	2276681.04	Картометрический метод	1	-
11425	507173.40	2276683.13	Картометрический метод	1	-
11426	507179.13	2276683.93	Картометрический метод	1	-
11427	507190.44	2276686.26	Картометрический метод	1	-
11428	507217.76	2276689.23	Картометрический метод	1	-
11429	507238.09	2276679.28	Картометрический метод	1	-
11430	507255.48	2276666.65	Картометрический метод	1	-
11431	507262.11	2276652.54	Картометрический метод	1	-
11094	507311.19	2276691.66	Картометрический метод	1	-
					-
11432	509126.54	2276698.45	Картометрический метод	1	-
11433	509130.50	2276697.63	Картометрический метод	1	-
11434	509133.24	2276697.08	Картометрический метод	1	-
11435	509145.47	2276694.60	Картометрический метод	1	-
11436	509164.80	2276690.66	Картометрический метод	1	-
11437	509166.72	2276690.08	Картометрический метод	1	-
11438	509174.05	2276688.51	Картометрический метод	1	-
11439	509184.89	2276686.80	Картометрический метод	1	-
11440	509184.98	2276687.50	Картометрический метод	1	-
11441	509188.86	2276686.58	Картометрический метод	1	-
11442	509192.83	2276685.66	Картометрический метод	1	-
11443	509192.55	2276684.63	Картометрический метод	1	-

Сведения о местоположении границ объекта					
1. Система координат МСК-45, зона 2					
2. Сведения о характерных точках границ объекта					
Обозначение характерных точек границ	Координаты, м		Метод определения координат характерной точки	Средняя квадратическая погрешность положения характерной точки (M _t), м	Описание обозначения точки на местности (при наличии)
	X	Y			
11444	509196.72	2276683.93	Картометрический метод	1	-
11445	509205.28	2276683.03	Картометрический метод	1	-
11446	509245.23	2276673.95	Картометрический метод	1	-
11447	509248.45	2276673.13	Картометрический метод	1	-
11448	509252.19	2276672.30	Картометрический метод	1	-
11449	509259.76	2276670.49	Картометрический метод	1	-
11450	509265.92	2276669.29	Картометрический метод	1	-
11451	509271.79	2276668.28	Картометрический метод	1	-
11452	509285.86	2276664.33	Картометрический метод	1	-
11453	509282.85	2276643.94	Картометрический метод	1	-
11454	509281.30	2276632.69	Картометрический метод	1	-
11455	509281.67	2276632.32	Картометрический метод	1	-
11456	509280.37	2276625.87	Картометрический метод	1	-
11457	509279.04	2276620.08	Картометрический метод	1	-
11458	509276.91	2276620.51	Картометрический метод	1	-
11459	509275.95	2276620.70	Картометрический метод	1	-
11460	509270.49	2276621.39	Картометрический метод	1	-
11461	509266.63	2276622.15	Картометрический метод	1	-
11462	509262.51	2276623.14	Картометрический метод	1	-
11463	509262.49	2276622.95	Картометрический метод	1	-
11464	509262.26	2276622.87	Картометрический метод	1	-
11465	509258.79	2276623.54	Картометрический метод	1	-
11466	509255.98	2276624.10	Картометрический метод	1	-
11467	509253.32	2276624.77	Картометрический метод	1	-
11468	509252.37	2276625.35	Картометрический метод	1	-
11469	509252.49	2276625.96	Картометрический	1	-

Сведения о местоположении границ объекта					
1. Система координат МСК-45, зона 2					
2. Сведения о характерных точках границ объекта					
Обозначение характерных точек границ	Координаты, м		Метод определения координат характерной точки	Средняя квадратическая погрешность положения характерной точки (M _t), м	Описание обозначения точки на местности (при наличии)
	X	Y			
			метод		
11470	509248.64	2276626.64	Картометрический метод	1	-
11471	509248.08	2276626.03	Картометрический метод	1	-
11472	509241.57	2276627.36	Картометрический метод	1	-
11473	509238.85	2276628.10	Картометрический метод	1	-
11474	509238.33	2276628.01	Картометрический метод	1	-
11475	509227.77	2276629.86	Картометрический метод	1	-
11476	509218.05	2276631.89	Картометрический метод	1	-
11477	509211.90	2276633.01	Картометрический метод	1	-
11478	509208.40	2276633.74	Картометрический метод	1	-
11479	509197.61	2276635.98	Картометрический метод	1	-
11480	509176.73	2276640.17	Картометрический метод	1	-
11481	509162.19	2276642.84	Картометрический метод	1	-
11482	509156.90	2276644.03	Картометрический метод	1	-
11483	509153.78	2276644.58	Картометрический метод	1	-
11484	509146.53	2276645.85	Картометрический метод	1	-
11485	509143.00	2276646.32	Картометрический метод	1	-
11486	509138.43	2276647.14	Картометрический метод	1	-
11487	509120.52	2276650.44	Картометрический метод	1	-
11488	509117.34	2276651.01	Картометрический метод	1	-
11489	509118.50	2276657.48	Картометрический метод	1	-
11490	509119.34	2276661.57	Картометрический метод	1	-
11491	509121.73	2276675.14	Картометрический метод	1	-
11492	509121.93	2276675.39	Картометрический метод	1	-
11493	509122.30	2276677.52	Картометрический метод	1	-
11494	509121.74	2276678.04	Картометрический метод	1	-

Сведения о местоположении границ объекта

1. Система координат МСК-45, зона 2

2. Сведения о характерных точках границ объекта

Обозначение характерных точек границ	Координаты, м		Метод определения координат характерной точки	Средняя квадратическая погрешность положения характерной точки (M _t), м	Описание обозначения точки на местности (при наличии)
	X	Y			
11495	509125.04	2276691.05	Картометрический метод	1	-
11496	509125.72	2276694.49	Картометрический метод	1	-
11432	509126.54	2276698.45	Картометрический метод	1	-
					-
11497	510483.42	2276707.60	Картометрический метод	1	-
11498	510489.25	2276683.33	Картометрический метод	1	-
11499	510492.97	2276684.11	Картометрический метод	1	-
11500	510497.70	2276659.48	Картометрический метод	1	-
11501	510456.87	2276649.01	Картометрический метод	1	-
11502	510453.26	2276648.28	Картометрический метод	1	-
11503	510450.88	2276647.73	Картометрический метод	1	-
11504	510442.01	2276645.51	Картометрический метод	1	-
11505	510438.36	2276644.38	Картометрический метод	1	-
11506	510432.81	2276642.86	Картометрический метод	1	-
11507	510426.08	2276641.27	Картометрический метод	1	-
11508	510419.82	2276639.69	Картометрический метод	1	-
11509	510416.29	2276638.87	Картометрический метод	1	-
11510	510412.68	2276637.96	Картометрический метод	1	-
11511	510408.01	2276636.76	Картометрический метод	1	-
11512	510404.82	2276635.88	Картометрический метод	1	-
11513	510400.72	2276634.92	Картометрический метод	1	-
11514	510396.52	2276633.90	Картометрический метод	1	-
11515	510394.46	2276633.37	Картометрический метод	1	-
11516	510392.57	2276632.91	Картометрический метод	1	-
11517	510388.74	2276631.98	Картометрический метод	1	-
11518	510385.02	2276631.07	Картометрический метод	1	-

Сведения о местоположении границ объекта					
1. Система координат МСК-45, зона 2					
2. Сведения о характерных точках границ объекта					
Обозначение характерных точек границ	Координаты, м		Метод определения координат характерной точки	Средняя квадратическая погрешность положения характерной точки (M _t), м	Описание обозначения точки на местности (при наличии)
	X	Y			
11519	510380.11	2276629.89	Картометрический метод	1	-
11520	510377.55	2276629.25	Картометрический метод	1	-
11521	510374.76	2276628.49	Картометрический метод	1	-
11522	510354.00	2276623.72	Картометрический метод	1	-
11523	510347.61	2276647.25	Картометрический метод	1	-
11524	510346.63	2276650.24	Картометрический метод	1	-
11525	510343.43	2276662.55	Картометрический метод	1	-
11526	510341.13	2276669.95	Картометрический метод	1	-
11527	510344.00	2276670.72	Картометрический метод	1	-
11528	510344.03	2276670.87	Картометрический метод	1	-
11529	510350.22	2276672.40	Картометрический метод	1	-
11530	510355.09	2276673.78	Картометрический метод	1	-
11531	510364.42	2276676.32	Картометрический метод	1	-
11532	510369.05	2276677.72	Картометрический метод	1	-
11533	510369.77	2276678.01	Картометрический метод	1	-
11534	510381.04	2276680.94	Картометрический метод	1	-
11535	510385.76	2276682.17	Картометрический метод	1	-
11536	510392.28	2276683.85	Картометрический метод	1	-
11537	510397.82	2276685.20	Картометрический метод	1	-
11538	510407.41	2276687.83	Картометрический метод	1	-
11539	510425.44	2276692.67	Картометрический метод	1	-
11540	510431.18	2276694.31	Картометрический метод	1	-
11541	510435.03	2276695.22	Картометрический метод	1	-
11542	510444.43	2276697.73	Картометрический метод	1	-
11543	510451.04	2276699.29	Картометрический метод	1	-
11544	510455.12	2276700.31	Картометрический	1	-

Сведения о местоположении границ объекта					
1. Система координат МСК-45, зона 2					
2. Сведения о характерных точках границ объекта					
Обозначение характерных точек границ	Координаты, м		Метод определения координат характерной точки	Средняя квадратическая погрешность положения характерной точки (M _t), м	Описание обозначения точки на местности (при наличии)
	X	Y			
			метод		
11545	510464.46	2276702.66	Картометрический метод	1	-
11497	510483.42	2276707.60	Картометрический метод	1	-
					-
11546	510775.81	2276712.45	Картометрический метод	1	-
11547	510781.99	2276687.46	Картометрический метод	1	-
11548	510785.95	2276671.30	Картометрический метод	1	-
11549	510785.72	2276671.23	Картометрический метод	1	-
11550	510786.08	2276669.12	Картометрический метод	1	-
11551	510788.34	2276660.64	Картометрический метод	1	-
11552	510778.43	2276658.10	Картометрический метод	1	-
11553	510767.77	2276655.32	Картометрический метод	1	-
11554	510764.54	2276654.76	Картометрический метод	1	-
11555	510757.18	2276653.09	Картометрический метод	1	-
11556	510749.23	2276651.02	Картометрический метод	1	-
11557	510741.42	2276649.03	Картометрический метод	1	-
11558	510737.40	2276648.02	Картометрический метод	1	-
11559	510734.84	2276647.23	Картометрический метод	1	-
11560	510730.77	2276646.29	Картометрический метод	1	-
11561	510727.69	2276646.07	Картометрический метод	1	-
11562	510689.35	2276636.36	Картометрический метод	1	-
11563	510681.13	2276668.48	Картометрический метод	1	-
11564	510676.58	2276685.69	Картометрический метод	1	-
11565	510694.35	2276690.34	Картометрический метод	1	-
11566	510697.34	2276691.01	Картометрический метод	1	-
11567	510704.65	2276692.86	Картометрический метод	1	-
11568	510774.49	2276712.17	Картометрический	1	-

Сведения о местоположении границ объекта

1. Система координат МСК-45, зона 2

2. Сведения о характерных точках границ объекта

Обозначение характерных точек границ	Координаты, м		Метод определения координат характерной точки	Средняя квадратическая погрешность положения характерной точки (M _t), м	Описание обозначения точки на местности (при наличии)
	X	Y			
			метод		
11546	510775.81	2276712.45	Картометрический метод	1	-
					-
11569	510642.75	2276748.45	Картометрический метод	1	-
11570	510644.22	2276742.35	Картометрический метод	1	-
11571	510645.81	2276735.76	Картометрический метод	1	-
11572	510646.68	2276732.19	Картометрический метод	1	-
11573	510648.27	2276724.05	Картометрический метод	1	-
11574	510654.08	2276701.77	Картометрический метод	1	-
11575	510654.52	2276699.11	Картометрический метод	1	-
11576	510633.50	2276693.94	Картометрический метод	1	-
11577	510622.96	2276691.79	Картометрический метод	1	-
11578	510617.52	2276690.41	Картометрический метод	1	-
11579	510616.00	2276690.08	Картометрический метод	1	-
11580	510612.45	2276689.00	Картометрический метод	1	-
11581	510594.38	2276684.58	Картометрический метод	1	-
11582	510586.57	2276682.45	Картометрический метод	1	-
11583	510583.05	2276681.51	Картометрический метод	1	-
11584	510579.63	2276680.59	Картометрический метод	1	-
11585	510573.58	2276678.86	Картометрический метод	1	-
11586	510570.82	2276678.13	Картометрический метод	1	-
11587	510550.55	2276673.01	Картометрический метод	1	-
11588	510547.43	2276672.19	Картометрический метод	1	-
11589	510541.90	2276670.74	Картометрический метод	1	-
11590	510535.38	2276669.17	Картометрический метод	1	-
11591	510531.60	2276668.14	Картометрический метод	1	-
11592	510512.04	2276663.87	Картометрический	1	-

Сведения о местоположении границ объекта					
1. Система координат МСК-45, зона 2					
2. Сведения о характерных точках границ объекта					
Обозначение характерных точек границ	Координаты, м		Метод определения координат характерной точки	Средняя квадратическая погрешность положения характерной точки (M _t), м	Описание обозначения точки на местности (при наличии)
	X	Y			
			метод		
11593	510510.90	2276667.24	Картометрический метод	1	-
11594	510510.13	2276670.04	Картометрический метод	1	-
11595	510505.51	2276686.99	Картометрический метод	1	-
11596	510504.33	2276691.41	Картометрический метод	1	-
11597	510503.50	2276694.26	Картометрический метод	1	-
11598	510502.88	2276696.85	Картометрический метод	1	-
11599	510501.29	2276703.24	Картометрический метод	1	-
11600	510500.28	2276707.00	Картометрический метод	1	-
11601	510498.98	2276712.03	Картометрический метод	1	-
11602	510518.55	2276716.51	Картометрический метод	1	-
11603	510524.59	2276717.80	Картометрический метод	1	-
11604	510528.65	2276718.87	Картометрический метод	1	-
11605	510538.46	2276721.48	Картометрический метод	1	-
11606	510558.81	2276726.64	Картометрический метод	1	-
11607	510563.72	2276728.09	Картометрический метод	1	-
11608	510572.53	2276730.33	Картометрический метод	1	-
11609	510576.29	2276731.32	Картометрический метод	1	-
11610	510599.17	2276737.30	Картометрический метод	1	-
11611	510611.91	2276740.61	Картометрический метод	1	-
11612	510617.27	2276742.01	Картометрический метод	1	-
11613	510621.12	2276742.74	Картометрический метод	1	-
11614	510632.62	2276745.91	Картометрический метод	1	-
11615	510638.82	2276747.48	Картометрический метод	1	-
11569	510642.75	2276748.45	Картометрический метод	1	-
					-
11616	506651.71	2276756.42	Геодезический метод	0.1	Долговременный

Сведения о местоположении границ объекта					
1. Система координат МСК-45, зона 2					
2. Сведения о характерных точках границ объекта					
Обозначение характерных точек границ	Координаты, м		Метод определения координат характерной точки	Средняя квадратическая погрешность положения характерной точки (M _t), м	Описание обозначения точки на местности (при наличии)
	X	Y			
					межевой знак
11617	506658.76	2276753.46	Геодезический метод	0.1	Долговременный межевой знак
11618	506667.62	2276748.60	Картометрический метод	1	-
11619	506672.08	2276746.24	Геодезический метод	0.1	Долговременный межевой знак
11620	506673.90	2276744.40	Картометрический метод	1	-
11621	506674.71	2276744.00	Картометрический метод	1	-
11622	506679.16	2276741.73	Геодезический метод	0.1	Долговременный межевой знак
11623	506688.05	2276737.73	Картометрический метод	1	-
11624	506694.03	2276735.91	Картометрический метод	1	-
11625	506698.10	2276733.09	Геодезический метод	0.1	Долговременный межевой знак
11626	506702.24	2276723.68	Геодезический метод	0.1	Долговременный межевой знак
11627	506714.98	2276697.65	Картометрический метод	1	-
11628	506715.56	2276695.67	Геодезический метод	0.1	Долговременный межевой знак
11629	506718.76	2276689.91	Картометрический метод	1	-
11630	506720.83	2276686.59	Картометрический метод	1	-
11631	506726.54	2276674.99	Геодезический метод	0.1	Долговременный межевой знак
11632	506728.57	2276671.97	Картометрический метод	1	-
11633	506729.80	2276670.36	Геодезический метод	0.1	Долговременный межевой знак
11634	506735.18	2276661.20	Картометрический метод	1	-
11635	506735.26	2276660.25	Геодезический метод	0.1	Долговременный межевой знак
11636	506737.77	2276655.88	Геодезический метод	0.1	Долговременный межевой знак
11637	506738.56	2276651.31	Картометрический метод	1	-
11638	506741.92	2276644.17	Геодезический метод	0.1	Долговременный межевой знак
11639	506731.41	2276632.63	Картометрический метод	1	-
11640	506725.74	2276626.77	Геодезический метод	0.1	Долговременный межевой знак
11641	506719.90	2276621.76	Картометрический метод	1	-

Сведения о местоположении границ объекта					
1. Система координат МСК-45, зона 2					
2. Сведения о характерных точках границ объекта					
Обозначение характерных точек границ	Координаты, м		Метод определения координат характерной точки	Средняя квадратическая погрешность положения характерной точки (M _t), м	Описание обозначения точки на местности (при наличии)
	X	Y			
11642	506712.71	2276614.33	Картометрический метод	1	-
11643	506698.45	2276600.26	Картометрический метод	1	-
11644	506677.99	2276580.12	Картометрический метод	1	-
11645	506670.28	2276575.48	Геодезический метод	0.1	Долговременный межевой знак
11646	506659.42	2276569.87	Картометрический метод	1	-
11647	506656.99	2276569.12	Геодезический метод	0.1	Долговременный межевой знак
11648	506655.66	2276560.80	Картометрический метод	1	-
11649	506654.60	2276556.77	Геодезический метод	0.1	Долговременный межевой знак
11650	506654.02	2276551.64	Геодезический метод	0.1	Долговременный межевой знак
11651	506659.29	2276542.52	Картометрический метод	1	-
11652	506659.65	2276541.62	Геодезический метод	0.1	Долговременный межевой знак
11653	506661.15	2276538.98	Геодезический метод	0.1	Долговременный межевой знак
11654	506665.00	2276533.32	Геодезический метод	0.1	Долговременный межевой знак
11655	506669.70	2276523.05	Геодезический метод	0.1	Долговременный межевой знак
11656	506675.94	2276512.33	Геодезический метод	0.1	Долговременный межевой знак
11657	506679.54	2276507.29	Картометрический метод	1	-
11658	506683.74	2276501.41	Геодезический метод	0.1	Долговременный межевой знак
11659	506687.55	2276497.10	Картометрический метод	1	-
11660	506690.54	2276494.93	Геодезический метод	0.1	Долговременный межевой знак
11661	506697.18	2276487.00	Геодезический метод	0.1	Долговременный межевой знак
11662	506708.40	2276476.61	Картометрический метод	1	-
11663	506715.06	2276470.18	Картометрический метод	1	-
11664	506750.21	2276436.29	Геодезический метод	0.09	-
11665	506751.58	2276434.99	Геодезический метод	0.09	-
11666	506753.13	2276436.72	Геодезический метод	0.1	-
11667	506753.88	2276436.00	Геодезический метод	0.1	-
11668	506761.09	2276428.99	Геодезический метод	0.1	-
11669	506761.92	2276428.00	Геодезический метод	0.1	-
11670	506763.44	2276426.00	Геодезический метод	0.1	-

Сведения о местоположении границ объекта					
1. Система координат МСК-45, зона 2					
2. Сведения о характерных точках границ объекта					
Обозначение характерных точек границ	Координаты, м		Метод определения координат характерной точки	Средняя квадратическая погрешность положения характерной точки (M _t), м	Описание обозначения точки на местности (при наличии)
	X	Y			
11671	506768.76	2276420.52	Геодезический метод	0.1	-
11672	506770.39	2276418.64	Геодезический метод	0.1	-
11673	506774.46	2276414.54	Картометрический метод	1	-
11674	506776.42	2276412.44	Геодезический метод	0.1	-
11675	506779.70	2276408.97	Картометрический метод	1	-
11676	506791.53	2276395.69	Картометрический метод	1	-
11677	506797.33	2276389.17	Геодезический метод	0.1	Долговременный межевой знак
11678	506808.73	2276376.43	Картометрический метод	1	-
11679	506812.21	2276363.26	Картометрический метод	1	-
11680	506815.34	2276351.35	Геодезический метод	0.1	Долговременный межевой знак
11681	506819.75	2276334.93	Геодезический метод	0.1	Долговременный межевой знак
11682	506822.90	2276323.22	Картометрический метод	1	-
11683	506828.48	2276302.41	Картометрический метод	1	-
11684	506835.62	2276274.50	Картометрический метод	1	-
11685	506832.06	2276270.97	Геодезический метод	0.1	Долговременный межевой знак
11686	506808.33	2276296.39	Геодезический метод	0.1	Долговременный межевой знак
11687	506764.70	2276339.54	Картометрический метод	1	-
11688	506774.06	2276349.84	Геодезический метод	0.1	Долговременный межевой знак
11689	506770.62	2276353.01	Картометрический метод	1	-
11690	506761.38	2276342.86	Картометрический метод	1	-
11691	506742.72	2276361.46	Геодезический метод	0.1	-
11692	506733.67	2276370.44	Геодезический метод	0.1	-
11693	506713.29	2276390.74	Геодезический метод	0.1	-
11694	506709.10	2276394.90	Геодезический метод	0.1	-
11695	506702.40	2276401.37	Геодезический метод	0.1	-
11696	506679.30	2276423.82	Картометрический метод	1	-
11697	506678.75	2276424.07	Картометрический метод	1	-
11698	506678.21	2276424.31	Геодезический метод	0.3	-
11699	506676.19	2276426.10	Картометрический метод	1	-
11700	506662.06	2276439.78	Картометрический	1	-

Сведения о местоположении границ объекта					
1. Система координат МСК-45, зона 2					
2. Сведения о характерных точках границ объекта					
Обозначение характерных точек границ	Координаты, м		Метод определения координат характерной точки	Средняя квадратическая погрешность положения характерной точки (M _t), м	Описание обозначения точки на местности (при наличии)
	X	Y			
			метод		
11701	506662.54	2276440.53	Картометрический метод	1	-
11702	506660.67	2276442.41	Геодезический метод	0.3	-
11703	506659.70	2276442.78	Геодезический метод	0.3	-
11704	506658.68	2276443.10	Картометрический метод	1	-
11705	506656.38	2276445.27	Картометрический метод	1	-
11706	506647.88	2276453.90	Геодезический метод	0.3	-
11707	506640.56	2276461.17	Картометрический метод	1	-
11708	506638.43	2276463.36	Картометрический метод	1	-
11709	506638.07	2276463.64	Геодезический метод	0.1	Долговременный межевой знак
11710	506637.69	2276463.95	Геодезический метод	0.1	Долговременный межевой знак
11711	506635.55	2276465.95	Геодезический метод	0.1	Долговременный межевой знак
11712	506627.29	2276474.51	Геодезический метод	0.1	Долговременный межевой знак
11713	506617.57	2276483.25	Геодезический метод	0.1	Долговременный межевой знак
11714	506595.38	2276504.41	Геодезический метод	0.1	-
11715	506590.63	2276508.72	Геодезический метод	0.1	-
11716	506568.63	2276529.56	Геодезический метод	0.1	-
11717	506567.75	2276531.88	Геодезический метод	0.1	-
11718	506568.69	2276534.25	Геодезический метод	0.1	-
11719	506570.09	2276536.87	Геодезический метод	0.1	-
11720	506571.46	2276538.28	Геодезический метод	0.1	-
11721	506572.89	2276540.18	Картометрический метод	1	-
11722	506580.39	2276546.63	Картометрический метод	1	-
11723	506581.80	2276545.87	Геодезический метод	0.1	-
11724	506585.38	2276549.22	Геодезический метод	0.1	-
11725	506588.16	2276551.89	Геодезический метод	0.1	-
11726	506590.51	2276554.41	Геодезический метод	0.1	-
11727	506594.41	2276557.61	Геодезический метод	0.1	-
11728	506597.29	2276560.13	Картометрический метод	1	-
11729	506600.67	2276563.77	Картометрический метод	1	-
11730	506601.79	2276564.63	Геодезический метод	0.1	-
11731	506600.92	2276566.83	Картометрический метод	1	-
11732	506618.20	2276583.15	Картометрический метод	1	-

Сведения о местоположении границ объекта					
1. Система координат МСК-45, зона 2					
2. Сведения о характерных точках границ объекта					
Обозначение характерных точек границ	Координаты, м		Метод определения координат характерной точки	Средняя квадратическая погрешность положения характерной точки (M _t), м	Описание обозначения точки на местности (при наличии)
	X	Y			
11733	506620.39	2276585.30	Картометрический метод	1	-
11734	506624.19	2276587.10	Картометрический метод	1	-
11735	506631.10	2276594.29	Геодезический метод	0.3	-
11736	506630.91	2276594.48	Геодезический метод	0.3	-
11737	506641.29	2276605.29	Геодезический метод	0.3	-
11738	506641.41	2276605.12	Геодезический метод	0.3	-
11739	506643.85	2276607.22	Картометрический метод	1	-
11740	506647.38	2276609.62	Картометрический метод	1	-
11741	506657.46	2276619.68	Геодезический метод	0.1	-
11742	506667.51	2276629.64	Геодезический метод	0.1	-
11743	506671.80	2276634.67	Геодезический метод	0.1	-
11744	506689.84	2276652.52	Геодезический метод	0.1	-
11745	506689.10	2276653.34	Картометрический метод	1	-
11746	506691.95	2276656.01	Картометрический метод	1	-
11747	506693.95	2276654.02	Картометрический метод	1	-
11748	506696.15	2276656.72	Геодезический метод	0.1	-
11749	506697.46	2276658.28	Геодезический метод	0.1	-
11750	506693.44	2276662.12	Картометрический метод	1	-
11751	506695.12	2276663.57	Геодезический метод	0.3	-
11752	506697.64	2276666.53	Геодезический метод	0.3	-
11753	506701.01	2276670.07	Геодезический метод	0.3	-
11754	506701.45	2276669.92	Геодезический метод	0.3	-
11755	506703.79	2276672.26	Картометрический метод	1	-
11756	506703.88	2276676.12	Геодезический метод	0.3	-
11757	506700.43	2276679.40	Картометрический метод	1	-
11758	506699.65	2276678.19	Картометрический метод	1	-
11759	506698.78	2276679.07	Картометрический метод	1	-
11760	506691.52	2276671.08	Геодезический метод	0.3	-
11761	506689.16	2276668.58	Картометрический метод	1	-
11762	506687.30	2276666.92	Геодезический метод	0.3	-
11763	506685.44	2276669.09	Геодезический метод	0.3	-
11764	506683.87	2276669.56	Геодезический метод	0.3	-
11765	506681.61	2276666.92	Картометрический метод	1	-
11766	506679.88	2276668.36	Картометрический метод	1	-

Сведения о местоположении границ объекта					
1. Система координат МСК-45, зона 2					
2. Сведения о характерных точках границ объекта					
Обозначение характерных точек границ	Координаты, м		Метод определения координат характерной точки	Средняя квадратическая погрешность положения характерной точки (M _t), м	Описание обозначения точки на местности (при наличии)
	X	Y			
11767	506677.97	2276666.18	Геодезический метод	0.3	-
11768	506675.63	2276663.84	Геодезический метод	0.3	-
11769	506675.90	2276663.58	Картометрический метод	1	-
11770	506671.65	2276659.28	Геодезический метод	0.3	-
11771	506677.48	2276653.38	Геодезический метод	0.3	-
11772	506664.74	2276639.72	Картометрический метод	1	-
11773	506662.68	2276640.50	Геодезический метод	0.1	-
11774	506641.20	2276618.11	Геодезический метод	0.1	-
11775	506639.98	2276615.30	Картометрический метод	1	-
11776	506639.06	2276613.23	Картометрический метод	1	-
11777	506621.89	2276597.15	Геодезический метод	0.3	-
11778	506618.04	2276593.39	Геодезический метод	0.3	-
11779	506614.62	2276593.95	Картометрический метод	1	-
11780	506611.29	2276590.34	Картометрический метод	1	-
11781	506590.62	2276569.68	Картометрический метод	1	-
11782	506588.41	2276567.56	Геодезический метод	0.1	-
11783	506583.42	2276559.46	Картометрический метод	1	-
11784	506578.13	2276553.46	Картометрический метод	1	-
11785	506577.47	2276550.73	Картометрический метод	1	-
11786	506566.76	2276539.94	Картометрический метод	1	-
11787	506562.92	2276536.60	Картометрический метод	1	-
11788	506560.34	2276536.37	Картометрический метод	1	-
11789	506556.62	2276540.24	Картометрический метод	1	-
11790	506547.10	2276550.35	Картометрический метод	1	-
11791	506531.44	2276565.72	Картометрический метод	1	-
11792	506526.51	2276570.24	Картометрический метод	1	-
11793	506522.75	2276573.94	Картометрический метод	1	-
11794	506519.26	2276577.39	Картометрический метод	1	-
11795	506507.76	2276587.84	Картометрический метод	1	-
11796	506505.31	2276590.06	Картометрический	1	-

Сведения о местоположении границ объекта					
1. Система координат МСК-45, зона 2					
2. Сведения о характерных точках границ объекта					
Обозначение характерных точек границ	Координаты, м		Метод определения координат характерной точки	Средняя квадратическая погрешность положения характерной точки (M _t), м	Описание обозначения точки на местности (при наличии)
	X	Y			
			метод		
11797	506503.24	2276591.88	Геодезический метод	0.1	-
11798	506505.07	2276593.93	Геодезический метод	0.1	-
11799	506515.79	2276606.13	Картометрический метод	1	-
11800	506517.21	2276607.54	Геодезический метод	0.1	-
11801	506524.32	2276615.43	Картометрический метод	1	-
11802	506526.36	2276617.54	Геодезический метод	0.1	-
11803	506528.52	2276615.64	Картометрический метод	1	-
11804	506531.26	2276613.20	Картометрический метод	1	-
11805	506540.00	2276622.62	Картометрический метод	1	-
11806	506526.07	2276663.33	Картометрический метод	1	-
11807	506547.93	2276696.15	Картометрический метод	1	-
11808	506546.89	2276702.54	Картометрический метод	1	-
11809	506539.57	2276748.16	Картометрический метод	1	-
11810	506548.54	2276748.81	Геодезический метод	0.1	Долговременный межевой знак
11811	506569.87	2276750.39	Геодезический метод	0.1	Долговременный межевой знак
11812	506617.34	2276753.91	Геодезический метод	0.1	Долговременный межевой знак
11813	506621.34	2276754.21	Картометрический метод	1	-
11616	506651.71	2276756.42	Геодезический метод	0.1	Долговременный межевой знак
					-
11814	510759.61	2276775.88	Картометрический метод	1	-
11815	510765.29	2276754.53	Картометрический метод	1	-
11816	510768.40	2276739.42	Картометрический метод	1	-
11817	510770.86	2276730.18	Картометрический метод	1	-
11818	510763.13	2276728.22	Картометрический метод	1	-
11819	510755.05	2276726.21	Картометрический метод	1	-
11820	510751.82	2276725.65	Картометрический метод	1	-
11821	510739.88	2276722.62	Картометрический метод	1	-
11822	510732.40	2276720.59	Картометрический	1	-

Сведения о местоположении границ объекта					
1. Система координат МСК-45, зона 2					
2. Сведения о характерных точках границ объекта					
Обозначение характерных точек границ	Координаты, м		Метод определения координат характерной точки	Средняя квадратическая погрешность положения характерной точки (M _t), м	Описание обозначения точки на местности (при наличии)
	X	Y			
			метод		
11823	510701.51	2276712.26	Картометрический метод	1	-
11824	510693.78	2276710.30	Картометрический метод	1	-
11825	510686.80	2276708.53	Картометрический метод	1	-
11826	510678.20	2276706.38	Картометрический метод	1	-
11827	510674.04	2276705.18	Картометрический метод	1	-
11828	510672.94	2276709.13	Картометрический метод	1	-
11829	510671.14	2276716.22	Картометрический метод	1	-
11830	510668.65	2276725.07	Картометрический метод	1	-
11831	510668.10	2276727.43	Картометрический метод	1	-
11832	510667.52	2276729.86	Картометрический метод	1	-
11833	510664.97	2276743.80	Картометрический метод	1	-
11834	510664.21	2276745.92	Картометрический метод	1	-
11835	510663.30	2276749.63	Картометрический метод	1	-
11836	510662.36	2276753.50	Картометрический метод	1	-
11837	510670.29	2276755.63	Картометрический метод	1	-
11838	510675.71	2276757.07	Картометрический метод	1	-
11839	510681.61	2276758.51	Картометрический метод	1	-
11840	510693.37	2276761.56	Картометрический метод	1	-
11841	510695.33	2276762.18	Картометрический метод	1	-
11842	510698.51	2276763.05	Картометрический метод	1	-
11843	510700.78	2276763.69	Картометрический метод	1	-
11844	510721.16	2276769.18	Картометрический метод	1	-
11845	510731.24	2276771.19	Картометрический метод	1	-
11846	510739.77	2276773.51	Картометрический метод	1	-
11847	510745.51	2276775.08	Картометрический метод	1	-

Сведения о местоположении границ объекта					
1. Система координат МСК-45, зона 2					
2. Сведения о характерных точках границ объекта					
Обозначение характерных точек границ	Координаты, м		Метод определения координат характерной точки	Средняя квадратическая погрешность положения характерной точки (M _t), м	Описание обозначения точки на местности (при наличии)
	X	Y			
11848	510748.95	2276775.63	Картометрический метод	1	-
11849	510749.24	2276774.69	Картометрический метод	1	-
11814	510759.61	2276775.88	Картометрический метод	1	-
					-
11850	510464.99	2276780.12	Картометрический метод	1	-
11851	510467.65	2276770.89	Картометрический метод	1	-
11852	510468.17	2276768.05	Картометрический метод	1	-
11853	510472.50	2276751.21	Картометрический метод	1	-
11854	510475.34	2276741.24	Картометрический метод	1	-
11855	510476.60	2276736.03	Картометрический метод	1	-
11856	510479.05	2276726.92	Картометрический метод	1	-
11857	510471.64	2276724.88	Картометрический метод	1	-
11858	510465.16	2276723.09	Картометрический метод	1	-
11859	510462.23	2276722.24	Картометрический метод	1	-
11860	510459.55	2276721.66	Картометрический метод	1	-
11861	510379.01	2276700.61	Картометрический метод	1	-
11862	510374.70	2276699.55	Картометрический метод	1	-
11863	510359.27	2276695.79	Картометрический метод	1	-
11864	510351.98	2276693.71	Картометрический метод	1	-
11865	510345.15	2276691.80	Картометрический метод	1	-
11866	510340.44	2276690.66	Картометрический метод	1	-
11867	510335.74	2276689.52	Картометрический метод	1	-
11868	510331.40	2276698.35	Картометрический метод	1	-
11869	510327.12	2276713.95	Картометрический метод	1	-
11870	510323.66	2276725.57	Картометрический метод	1	-
11871	510322.70	2276728.97	Картометрический метод	1	-

Сведения о местоположении границ объекта					
1. Система координат МСК-45, зона 2					
2. Сведения о характерных точках границ объекта					
Обозначение характерных точек границ	Координаты, м		Метод определения координат характерной точки	Средняя квадратическая погрешность положения характерной точки (M _t), м	Описание обозначения точки на местности (при наличии)
	X	Y			
11872	510319.17	2276743.95	Картометрический метод	1	-
11873	510334.55	2276748.09	Картометрический метод	1	-
11874	510334.56	2276746.80	Картометрический метод	1	-
11875	510341.61	2276748.38	Картометрический метод	1	-
11876	510341.31	2276749.40	Картометрический метод	1	-
11877	510347.77	2276750.76	Картометрический метод	1	-
11878	510349.64	2276751.34	Картометрический метод	1	-
11879	510353.57	2276752.34	Картометрический метод	1	-
11880	510367.33	2276755.57	Картометрический метод	1	-
11881	510371.88	2276756.91	Картометрический метод	1	-
11882	510375.44	2276757.76	Картометрический метод	1	-
11883	510379.21	2276758.68	Картометрический метод	1	-
11884	510383.97	2276759.90	Картометрический метод	1	-
11885	510386.50	2276760.53	Картометрический метод	1	-
11886	510390.37	2276761.40	Картометрический метод	1	-
11887	510397.37	2276763.16	Картометрический метод	1	-
11888	510402.82	2276764.50	Картометрический метод	1	-
11889	510405.87	2276765.32	Картометрический метод	1	-
11890	510412.24	2276766.89	Картометрический метод	1	-
11891	510416.44	2276767.93	Картометрический метод	1	-
11892	510420.67	2276768.95	Картометрический метод	1	-
11893	510426.51	2276770.43	Картометрический метод	1	-
11894	510429.94	2276771.32	Картометрический метод	1	-
11895	510432.42	2276771.95	Картометрический метод	1	-
11896	510435.35	2276772.71	Картометрический метод	1	-
11897	510438.67	2276773.56	Картометрический	1	-

Сведения о местоположении границ объекта					
1. Система координат МСК-45, зона 2					
2. Сведения о характерных точках границ объекта					
Обозначение характерных точек границ	Координаты, м		Метод определения координат характерной точки	Средняя квадратическая погрешность положения характерной точки (M _t), м	Описание обозначения точки на местности (при наличии)
	X	Y			
			метод		
11898	510442.60	2276774.58	Картометрический метод	1	-
11899	510445.47	2276775.30	Картометрический метод	1	-
11900	510450.04	2276776.40	Картометрический метод	1	-
11901	510457.88	2276778.55	Картометрический метод	1	-
11850	510464.99	2276780.12	Картометрический метод	1	-
					-
11902	511330.10	2276784.34	Картометрический метод	1	-
11903	511348.58	2276736.12	Картометрический метод	1	-
11904	511321.20	2276718.96	Картометрический метод	1	-
11905	511319.22	2276717.80	Картометрический метод	1	-
11906	511312.08	2276713.99	Картометрический метод	1	-
11907	511310.83	2276713.96	Картометрический метод	1	-
11908	511303.96	2276709.95	Картометрический метод	1	-
11909	511300.36	2276707.85	Картометрический метод	1	-
11910	511296.89	2276705.84	Картометрический метод	1	-
11911	511283.65	2276698.22	Картометрический метод	1	-
11912	511259.43	2276747.88	Картометрический метод	1	-
11913	511274.33	2276755.51	Картометрический метод	1	-
11914	511282.26	2276759.69	Картометрический метод	1	-
11915	511288.05	2276762.60	Картометрический метод	1	-
11916	511291.13	2276764.17	Картометрический метод	1	-
11917	511292.16	2276764.35	Картометрический метод	1	-
11918	511298.56	2276767.87	Картометрический метод	1	-
11919	511316.83	2276777.90	Картометрический метод	1	-
11902	511330.10	2276784.34	Картометрический метод	1	-
					-

Сведения о местоположении границ объекта

1. Система координат МСК-45, зона 2

2. Сведения о характерных точках границ объекта

Обозначение характерных точек границ	Координаты, м		Метод определения координат характерной точки	Средняя квадратическая погрешность положения характерной точки (M _t), м	Описание обозначения точки на местности (при наличии)
	X	Y			
11920	510626.09	2276821.47	Картометрический метод	1	-
11921	510627.96	2276813.54	Картометрический метод	1	-
11922	510628.49	2276810.73	Картометрический метод	1	-
11923	510632.64	2276793.33	Картометрический метод	1	-
11924	510635.69	2276779.99	Картометрический метод	1	-
11925	510636.58	2276775.29	Картометрический метод	1	-
11926	510638.13	2276768.34	Картометрический метод	1	-
11927	510631.84	2276766.70	Картометрический метод	1	-
11928	510618.66	2276763.06	Картометрический метод	1	-
11929	510609.82	2276760.88	Картометрический метод	1	-
11930	510604.78	2276759.65	Картометрический метод	1	-
11931	510599.50	2276758.41	Картометрический метод	1	-
11932	510580.15	2276753.15	Картометрический метод	1	-
11933	510575.46	2276751.92	Картометрический метод	1	-
11934	510571.93	2276750.96	Картометрический метод	1	-
11935	510536.50	2276741.39	Картометрический метод	1	-
11936	510533.51	2276740.52	Картометрический метод	1	-
11937	510528.79	2276739.32	Картометрический метод	1	-
11938	510524.79	2276738.33	Картометрический метод	1	-
11939	510493.64	2276729.76	Картометрический метод	1	-
11940	510492.32	2276734.98	Картометрический метод	1	-
11941	510491.44	2276738.70	Картометрический метод	1	-
11942	510490.51	2276743.49	Картометрический метод	1	-
11943	510489.75	2276746.74	Картометрический метод	1	-
11944	510487.44	2276755.32	Картометрический метод	1	-
11945	510484.57	2276766.23	Картометрический	1	-

Сведения о местоположении границ объекта

1. Система координат МСК-45, зона 2

2. Сведения о характерных точках границ объекта

Обозначение характерных точек границ	Координаты, м		Метод определения координат характерной точки	Средняя квадратическая погрешность положения характерной точки (M _t), м	Описание обозначения точки на местности (при наличии)
	X	Y			
			метод		
11946	510483.74	2276769.13	Картометрический метод	1	-
11947	510482.63	2276772.97	Картометрический метод	1	-
11948	510481.57	2276776.91	Картометрический метод	1	-
11949	510480.59	2276780.54	Картометрический метод	1	-
11950	510479.60	2276784.19	Картометрический метод	1	-
11951	510487.05	2276786.08	Картометрический метод	1	-
11952	510489.34	2276786.64	Картометрический метод	1	-
11953	510490.76	2276787.02	Картометрический метод	1	-
11954	510499.16	2276789.23	Картометрический метод	1	-
11955	510504.36	2276790.50	Картометрический метод	1	-
11956	510509.96	2276792.04	Картометрический метод	1	-
11957	510513.98	2276792.90	Картометрический метод	1	-
11958	510520.49	2276794.68	Картометрический метод	1	-
11959	510548.80	2276801.80	Картометрический метод	1	-
11960	510565.11	2276805.99	Картометрический метод	1	-
11961	510568.16	2276806.54	Картометрический метод	1	-
11962	510573.94	2276808.02	Картометрический метод	1	-
11963	510579.01	2276809.16	Картометрический метод	1	-
11964	510587.87	2276810.70	Картометрический метод	1	-
11965	510606.77	2276816.67	Картометрический метод	1	-
11966	510617.64	2276819.31	Картометрический метод	1	-
11967	510622.50	2276820.61	Картометрический метод	1	-
11920	510626.09	2276821.47	Картометрический метод	1	-
					-
11968	510734.67	2276849.09	Картометрический метод	1	-
11969	510735.23	2276846.66	Картометрический	1	-

Сведения о местоположении границ объекта

1. Система координат МСК-45, зона 2

2. Сведения о характерных точках границ объекта

Обозначение характерных точек границ	Координаты, м		Метод определения координат характерной точки	Средняя квадратическая погрешность положения характерной точки (M _t), м	Описание обозначения точки на местности (при наличии)
	X	Y			
			метод		
11970	510736.38	2276841.70	Картометрический метод	1	-
11971	510736.48	2276841.24	Картометрический метод	1	-
11972	510737.39	2276837.34	Картометрический метод	1	-
11973	510741.59	2276819.18	Картометрический метод	1	-
11974	510742.92	2276819.47	Картометрический метод	1	-
11975	510746.37	2276796.23	Картометрический метод	1	-
11976	510743.55	2276795.47	Картометрический метод	1	-
11977	510740.62	2276794.74	Картометрический метод	1	-
11978	510735.43	2276793.32	Картометрический метод	1	-
11979	510728.09	2276791.52	Картометрический метод	1	-
11980	510723.80	2276790.43	Картометрический метод	1	-
11981	510718.59	2276789.09	Картометрический метод	1	-
11982	510715.40	2276788.27	Картометрический метод	1	-
11983	510676.53	2276778.28	Картометрический метод	1	-
11984	510672.99	2276777.39	Картометрический метод	1	-
11985	510666.96	2276775.83	Картометрический метод	1	-
11986	510664.92	2276775.36	Картометрический метод	1	-
11987	510657.68	2276773.60	Картометрический метод	1	-
11988	510655.55	2276781.72	Картометрический метод	1	-
11989	510651.50	2276797.87	Картометрический метод	1	-
11990	510646.77	2276818.85	Картометрический метод	1	-
11991	510644.92	2276826.61	Картометрический метод	1	-
11992	510653.18	2276828.49	Картометрический метод	1	-
11993	510657.53	2276829.78	Картометрический метод	1	-
11994	510663.93	2276831.37	Картометрический метод	1	-

Сведения о местоположении границ объекта					
1. Система координат МСК-45, зона 2					
2. Сведения о характерных точках границ объекта					
Обозначение характерных точек границ	Координаты, м		Метод определения координат характерной точки	Средняя квадратическая погрешность положения характерной точки (M _t), м	Описание обозначения точки на местности (при наличии)
	X	Y			
11995	510683.69	2276836.20	Картометрический метод	1	-
11996	510699.07	2276840.17	Картометрический метод	1	-
11997	510702.51	2276841.12	Картометрический метод	1	-
11998	510709.94	2276842.90	Картометрический метод	1	-
11999	510719.26	2276845.43	Картометрический метод	1	-
12000	510722.90	2276846.38	Картометрический метод	1	-
12001	510728.00	2276847.61	Картометрический метод	1	-
11968	510734.67	2276849.09	Картометрический метод	1	-
					-
12002	510434.90	2276852.12	Картометрический метод	1	-
12003	510449.24	2276798.18	Картометрический метод	1	-
12004	510432.05	2276792.55	Картометрический метод	1	-
12005	510427.43	2276791.40	Картометрический метод	1	-
12006	510423.80	2276790.51	Картометрический метод	1	-
12007	510411.28	2276787.33	Картометрический метод	1	-
12008	510406.05	2276786.34	Картометрический метод	1	-
12009	510402.58	2276785.44	Картометрический метод	1	-
12010	510398.10	2276784.29	Картометрический метод	1	-
12011	510390.69	2276782.51	Картометрический метод	1	-
12012	510387.54	2276781.82	Картометрический метод	1	-
12013	510365.98	2276776.16	Картометрический метод	1	-
12014	510363.10	2276775.12	Картометрический метод	1	-
12015	510358.42	2276774.06	Картометрический метод	1	-
12016	510355.82	2276773.29	Картометрический метод	1	-
12017	510351.87	2276772.35	Картометрический метод	1	-
12018	510345.18	2276770.72	Картометрический метод	1	-

Сведения о местоположении границ объекта					
1. Система координат МСК-45, зона 2					
2. Сведения о характерных точках границ объекта					
Обозначение характерных точек границ	Координаты, м		Метод определения координат характерной точки	Средняя квадратическая погрешность положения характерной точки (M _t), м	Описание обозначения точки на местности (при наличии)
	X	Y			
12019	510340.94	2276769.59	Картометрический метод	1	-
12020	510337.57	2276768.78	Картометрический метод	1	-
12021	510331.77	2276767.23	Картометрический метод	1	-
12022	510315.17	2276762.51	Картометрический метод	1	-
12023	510310.49	2276760.99	Картометрический метод	1	-
12024	510298.80	2276758.26	Картометрический метод	1	-
12025	510293.06	2276778.57	Картометрический метод	1	-
12026	510291.25	2276785.48	Картометрический метод	1	-
12027	510284.37	2276813.53	Картометрический метод	1	-
12028	510321.68	2276822.99	Картометрический метод	1	-
12029	510330.61	2276825.07	Картометрический метод	1	-
12030	510340.44	2276827.77	Картометрический метод	1	-
12031	510347.22	2276829.69	Картометрический метод	1	-
12032	510355.77	2276831.93	Картометрический метод	1	-
12033	510359.97	2276833.14	Картометрический метод	1	-
12034	510363.27	2276833.99	Картометрический метод	1	-
12035	510380.00	2276838.47	Картометрический метод	1	-
12036	510383.42	2276839.45	Картометрический метод	1	-
12037	510388.47	2276840.79	Картометрический метод	1	-
12038	510392.41	2276841.75	Картометрический метод	1	-
12039	510395.73	2276842.56	Картометрический метод	1	-
12040	510399.17	2276843.24	Картометрический метод	1	-
12041	510406.80	2276845.46	Картометрический метод	1	-
12002	510434.90	2276852.12	Картометрический метод	1	-
					-
12042	510770.90	2276858.38	Геодезический метод	0.1	Долговременный межевой знак

Сведения о местоположении границ объекта					
1. Система координат МСК-45, зона 2					
2. Сведения о характерных точках границ объекта					
Обозначение характерных точек границ	Координаты, м		Метод определения координат характерной точки	Средняя квадратическая погрешность положения характерной точки (M _t), м	Описание обозначения точки на местности (при наличии)
	X	Y			
12043	510774.26	2276837.31	Картометрический метод	1	-
12044	510775.08	2276831.68	Картометрический метод	1	-
12045	510775.03	2276831.15	Картометрический метод	1	-
12046	510775.39	2276828.63	Картометрический метод	1	-
12047	510777.10	2276815.85	Картометрический метод	1	-
12048	510778.02	2276812.35	Картометрический метод	1	-
12049	510780.00	2276812.54	Геодезический метод	0.1	-
12050	510781.00	2276805.15	Картометрический метод	1	-
12051	510781.57	2276799.36	Геодезический метод	0.1	-
12052	510782.47	2276789.81	Картометрический метод	1	-
12053	510774.94	2276789.19	Картометрический метод	1	-
12054	510762.58	2276788.17	Геодезический метод	0.1	-
12055	510760.27	2276787.92	Картометрический метод	1	-
12056	510757.03	2276787.53	Картометрический метод	1	-
12057	510754.76	2276787.26	Картометрический метод	1	-
12058	510753.68	2276794.56	Картометрический метод	1	-
12059	510749.59	2276825.80	Геодезический метод	0.1	-
12060	510749.21	2276828.64	Картометрический метод	1	-
12061	510754.00	2276829.10	Картометрический метод	1	-
12062	510751.12	2276843.75	Геодезический метод	0.1	-
12063	510751.37	2276843.88	Картометрический метод	1	-
12064	510749.75	2276851.72	Геодезический метод	0.1	-
12065	510757.54	2276853.37	Геодезический метод	0.1	-
12066	510760.17	2276854.03	Геодезический метод	0.1	-
12067	510766.30	2276855.60	Геодезический метод	0.1	-
12068	510770.15	2276856.46	Геодезический метод	0.1	-
12042	510770.90	2276858.38	Геодезический метод	0.1	Долговременный межевой знак
					-
12069	510608.85	2276898.45	Картометрический метод	1	-
12070	510622.89	2276841.11	Картометрический метод	1	-
12071	510602.37	2276836.37	Картометрический	1	-

Сведения о местоположении границ объекта					
1. Система координат МСК-45, зона 2					
2. Сведения о характерных точках границ объекта					
Обозначение характерных точек границ	Координаты, м		Метод определения координат характерной точки	Средняя квадратическая погрешность положения характерной точки (M _t), м	Описание обозначения точки на местности (при наличии)
	X	Y			
			метод		
12072	510597.79	2276835.30	Картометрический метод	1	-
12073	510589.58	2276833.33	Картометрический метод	1	-
12074	510584.03	2276831.68	Картометрический метод	1	-
12075	510572.85	2276828.89	Картометрический метод	1	-
12076	510566.00	2276827.22	Картометрический метод	1	-
12077	510560.66	2276826.00	Картометрический метод	1	-
12078	510557.50	2276825.35	Картометрический метод	1	-
12079	510547.15	2276822.83	Картометрический метод	1	-
12080	510543.28	2276821.88	Картометрический метод	1	-
12081	510539.50	2276820.97	Картометрический метод	1	-
12082	510535.22	2276819.96	Картометрический метод	1	-
12083	510508.42	2276813.48	Картометрический метод	1	-
12084	510476.34	2276805.75	Картометрический метод	1	-
12085	510467.17	2276844.46	Картометрический метод	1	-
12086	510468.77	2276844.88	Картометрический метод	1	-
12087	510466.85	2276852.47	Картометрический метод	1	-
12088	510464.52	2276860.65	Картометрический метод	1	-
12089	510472.82	2276863.04	Картометрический метод	1	-
12090	510475.95	2276863.94	Картометрический метод	1	-
12091	510500.73	2276870.47	Картометрический метод	1	-
12092	510529.03	2276877.90	Картометрический метод	1	-
12093	510551.22	2276883.90	Картометрический метод	1	-
12094	510551.42	2276883.90	Картометрический метод	1	-
12095	510556.41	2276885.14	Картометрический метод	1	-
12096	510567.76	2276888.02	Картометрический метод	1	-

Сведения о местоположении границ объекта

1. Система координат МСК-45, зона 2

2. Сведения о характерных точках границ объекта

Обозначение характерных точек границ	Координаты, м		Метод определения координат характерной точки	Средняя квадратическая погрешность положения характерной точки (M _t), м	Описание обозначения точки на местности (при наличии)
	X	Y			
12097	510571.03	2276888.92	Картометрический метод	1	-
12098	510588.44	2276893.05	Картометрический метод	1	-
12069	510608.85	2276898.45	Картометрический метод	1	-
					-
12099	512784.32	2276898.62	Картометрический метод	1	-
12100	512784.35	2276897.62	Картометрический метод	1	-
12101	512783.34	2276897.60	Картометрический метод	1	-
12102	512783.32	2276898.61	Картометрический метод	1	-
12099	512784.32	2276898.62	Картометрический метод	1	-
					-
12103	512873.21	2276899.89	Картометрический метод	1	-
12104	512873.23	2276898.88	Картометрический метод	1	-
12105	512872.23	2276898.86	Картометрический метод	1	-
12106	512872.20	2276899.87	Картометрический метод	1	-
12103	512873.21	2276899.89	Картометрический метод	1	-
					-
12107	506345.87	2276916.19	Картометрический метод	1	-
12108	506352.24	2276904.01	Картометрический метод	1	-
12109	506354.07	2276900.90	Картометрический метод	1	-
12110	506357.11	2276895.60	Геодезический метод	0.1	-
12111	506364.90	2276881.74	Картометрический метод	1	-
12112	506367.38	2276883.15	Картометрический метод	1	-
12113	506370.27	2276878.45	Картометрический метод	1	-
12114	506372.21	2276875.36	Картометрический метод	1	-
12115	506387.80	2276846.94	Картометрический метод	1	-
12116	506389.36	2276844.14	Картометрический метод	1	-
12117	506395.62	2276832.83	Картометрический метод	1	-
12118	506400.46	2276824.05	Геодезический метод	0.1	-

Сведения о местоположении границ объекта					
1. Система координат МСК-45, зона 2					
2. Сведения о характерных точках границ объекта					
Обозначение характерных точек границ	Координаты, м		Метод определения координат характерной точки	Средняя квадратическая погрешность положения характерной точки (M _t), м	Описание обозначения точки на местности (при наличии)
	X	Y			
12119	506402.34	2276820.77	Геодезический метод	0.1	-
12120	506405.55	2276814.86	Картометрический метод	1	-
12121	506409.01	2276808.77	Геодезический метод	0.1	-
12122	506411.96	2276802.95	Картометрический метод	1	-
12123	506412.22	2276803.10	Картометрический метод	1	-
12124	506415.65	2276796.99	Картометрический метод	1	-
12125	506417.84	2276793.42	Геодезический метод	0.09	-
12126	506428.27	2276774.76	Геодезический метод	0.09	-
12127	506430.08	2276772.13	Картометрический метод	1	-
12128	506431.42	2276769.85	Геодезический метод	0.09	-
12129	506437.63	2276758.97	Картометрический метод	1	-
12130	506443.13	2276748.81	Картометрический метод	1	-
12131	506440.96	2276747.55	Картометрический метод	1	-
12132	506442.84	2276744.31	Геодезический метод	0.09	Долговременный межевой знак
12133	506444.25	2276741.71	Геодезический метод	0.1	Долговременный межевой знак
12134	506445.75	2276739.00	Геодезический метод	0.1	Долговременный межевой знак
12135	506449.05	2276733.23	Картометрический метод	1	-
12136	506450.06	2276731.44	Картометрический метод	1	-
12137	506452.32	2276727.23	Геодезический метод	0.1	Долговременный межевой знак
12138	506462.87	2276708.84	Геодезический метод	0.1	Долговременный межевой знак
12139	506464.44	2276706.16	Геодезический метод	0.1	Долговременный межевой знак
12140	506466.52	2276702.81	Картометрический метод	1	-
12141	506467.10	2276701.76	Картометрический метод	1	-
12142	506469.03	2276698.28	Картометрический метод	1	-
12143	506472.07	2276693.06	Геодезический метод	0.1	Долговременный межевой знак
12144	506474.26	2276689.34	Геодезический метод	0.1	Долговременный межевой знак
12145	506465.36	2276683.44	Геодезический метод	0.1	Долговременный межевой знак
12146	506464.59	2276684.19	Геодезический метод	0.1	Долговременный межевой знак

Сведения о местоположении границ объекта					
1. Система координат МСК-45, зона 2					
2. Сведения о характерных точках границ объекта					
Обозначение характерных точек границ	Координаты, м		Метод определения координат характерной точки	Средняя квадратическая погрешность положения характерной точки (M _t), м	Описание обозначения точки на местности (при наличии)
	X	Y			
12147	506448.94	2276675.46	Картометрический метод	1	-
12148	506448.49	2276676.14	Картометрический метод	1	-
12149	506445.91	2276674.76	Геодезический метод	0.1	Долговременный межевой знак
12150	506445.33	2276674.32	Геодезический метод	0.1	Долговременный межевой знак
12151	506445.47	2276673.86	Картометрический метод	1	-
12152	506423.58	2276660.38	Геодезический метод	0.1	Долговременный межевой знак
12153	506411.80	2276682.54	Картометрический метод	1	-
12154	506402.33	2276700.59	Картометрический метод	1	-
12155	506393.90	2276720.30	Картометрический метод	1	-
12156	506381.57	2276743.19	Картометрический метод	1	-
12157	506366.09	2276771.93	Картометрический метод	1	-
12158	506356.19	2276790.78	Картометрический метод	1	-
12159	506349.85	2276803.98	Картометрический метод	1	-
12160	506340.08	2276823.11	Картометрический метод	1	-
12161	506329.00	2276843.85	Картометрический метод	1	-
12162	506321.12	2276859.07	Картометрический метод	1	-
12163	506313.30	2276874.97	Картометрический метод	1	-
12164	506308.08	2276884.87	Картометрический метод	1	-
12165	506303.54	2276893.83	Картометрический метод	1	-
12166	506308.34	2276896.78	Картометрический метод	1	-
12167	506312.59	2276899.82	Картометрический метод	1	-
12168	506324.74	2276906.64	Картометрический метод	1	-
12169	506325.46	2276905.42	Картометрический метод	1	-
12170	506340.27	2276913.44	Геодезический метод	0.1	-
12107	506345.87	2276916.19	Картометрический метод	1	-
					-
12171	509436.36	2276922.20	Геодезический метод	0.1	-

Сведения о местоположении границ объекта

1. Система координат МСК-45, зона 2

2. Сведения о характерных точках границ объекта

Обозначение характерных точек границ	Координаты, м		Метод определения координат характерной точки	Средняя квадратическая погрешность положения характерной точки (M _t), м	Описание обозначения точки на местности (при наличии)
	X	Y			
12172	509434.75	2276908.64	Геодезический метод	0.1	-
12173	509433.34	2276896.67	Геодезический метод	0.1	-
12174	509430.30	2276871.21	Геодезический метод	0.1	-
12175	509430.27	2276871.04	Геодезический метод	0.1	-
12176	509404.40	2276869.12	Геодезический метод	0.1	-
12177	509397.83	2276867.63	Геодезический метод	0.1	-
12178	509394.02	2276866.05	Геодезический метод	0.1	-
12179	509386.93	2276865.54	Геодезический метод	0.1	-
12180	509387.20	2276862.76	Геодезический метод	0.1	-
12181	509387.34	2276860.51	Геодезический метод	0.1	-
12182	509363.01	2276864.21	Геодезический метод	0.1	-
12183	509362.97	2276863.83	Геодезический метод	0.1	-
12184	509349.01	2276863.50	Геодезический метод	0.1	-
12185	509348.62	2276889.07	Геодезический метод	0.1	-
12186	509348.32	2276907.36	Геодезический метод	0.1	-
12187	509348.21	2276914.29	Геодезический метод	0.1	-
12188	509350.10	2276913.84	Геодезический метод	0.1	-
12189	509379.74	2276917.13	Геодезический метод	0.1	-
12190	509423.31	2276921.98	Геодезический метод	0.1	-
12171	509436.36	2276922.20	Геодезический метод	0.1	-
					-
12191	512783.86	2276929.34	Картометрический метод	1	-
12192	512783.88	2276928.35	Картометрический метод	1	-
12193	512782.86	2276928.33	Картометрический метод	1	-
12194	512782.84	2276929.33	Картометрический метод	1	-
12191	512783.86	2276929.34	Картометрический метод	1	-
					-
12195	512873.00	2276930.42	Картометрический метод	1	-
12196	512873.02	2276929.41	Картометрический метод	1	-
12197	512872.02	2276929.39	Картометрический метод	1	-
12198	512872.01	2276930.40	Картометрический метод	1	-
12195	512873.00	2276930.42	Картометрический метод	1	-
					-
12199	512889.39	2276930.79	Картометрический метод	1	-
12200	512889.41	2276929.80	Картометрический метод	1	-
12201	512888.41	2276929.79	Картометрический метод	1	-

Сведения о местоположении границ объекта					
1. Система координат МСК-45, зона 2					
2. Сведения о характерных точках границ объекта					
Обозначение характерных точек границ	Координаты, м		Метод определения координат характерной точки	Средняя квадратическая погрешность положения характерной точки (M _t), м	Описание обозначения точки на местности (при наличии)
	X	Y			
12202	512888.39	2276930.78	Картометрический метод	1	-
12199	512889.39	2276930.79	Картометрический метод	1	-
					-
12203	510723.35	2276931.79	Картометрический метод	1	-
12204	510731.55	2276900.18	Картометрический метод	1	-
12205	510733.58	2276887.33	Картометрический метод	1	-
12206	510734.45	2276880.93	Картометрический метод	1	-
12207	510735.02	2276878.52	Картометрический метод	1	-
12208	510737.07	2276870.24	Картометрический метод	1	-
12209	510732.61	2276869.12	Картометрический метод	1	-
12210	510728.11	2276867.99	Картометрический метод	1	-
12211	510718.25	2276865.37	Картометрический метод	1	-
12212	510714.00	2276864.23	Картометрический метод	1	-
12213	510706.39	2276862.37	Картометрический метод	1	-
12214	510702.17	2276861.24	Картометрический метод	1	-
12215	510698.73	2276860.57	Картометрический метод	1	-
12216	510694.58	2276859.53	Картометрический метод	1	-
12217	510692.68	2276859.14	Картометрический метод	1	-
12218	510685.69	2276857.41	Картометрический метод	1	-
12219	510682.00	2276856.49	Картометрический метод	1	-
12220	510679.19	2276855.85	Картометрический метод	1	-
12221	510678.93	2276855.74	Картометрический метод	1	-
12222	510640.86	2276847.18	Картометрический метод	1	-
12223	510634.19	2276872.44	Картометрический метод	1	-
12224	510627.13	2276903.24	Картометрический метод	1	-
12225	510637.49	2276906.44	Картометрический метод	1	-

Сведения о местоположении границ объекта					
1. Система координат МСК-45, зона 2					
2. Сведения о характерных точках границ объекта					
Обозначение характерных точек границ	Координаты, м		Метод определения координат характерной точки	Средняя квадратическая погрешность положения характерной точки (M _t), м	Описание обозначения точки на местности (при наличии)
	X	Y			
12226	510640.31	2276907.28	Картометрический метод	1	-
12227	510646.43	2276909.06	Картометрический метод	1	-
12228	510653.06	2276910.96	Картометрический метод	1	-
12229	510666.43	2276914.50	Картометрический метод	1	-
12230	510685.05	2276919.09	Картометрический метод	1	-
12231	510690.67	2276920.86	Картометрический метод	1	-
12232	510694.47	2276921.96	Картометрический метод	1	-
12233	510703.95	2276924.67	Картометрический метод	1	-
12203	510723.35	2276931.79	Картометрический метод	1	-
					-
12234	510411.74	2276943.10	Картометрический метод	1	-
12235	510418.08	2276918.13	Картометрический метод	1	-
12236	510418.86	2276915.26	Картометрический метод	1	-
12237	510421.86	2276904.72	Картометрический метод	1	-
12238	510422.81	2276901.44	Картометрический метод	1	-
12239	510424.62	2276894.22	Картометрический метод	1	-
12240	510417.53	2276892.25	Картометрический метод	1	-
12241	510408.08	2276889.47	Картометрический метод	1	-
12242	510399.84	2276887.20	Картометрический метод	1	-
12243	510398.11	2276886.70	Картометрический метод	1	-
12244	510390.91	2276884.90	Картометрический метод	1	-
12245	510388.40	2276884.38	Картометрический метод	1	-
12246	510384.88	2276883.40	Картометрический метод	1	-
12247	510370.00	2276879.54	Картометрический метод	1	-
12248	510365.51	2276878.64	Картометрический метод	1	-
12249	510365.61	2276878.04	Картометрический метод	1	-

Сведения о местоположении границ объекта					
1. Система координат МСК-45, зона 2					
2. Сведения о характерных точках границ объекта					
Обозначение характерных точек границ	Координаты, м		Метод определения координат характерной точки	Средняя квадратическая погрешность положения характерной точки (M _t), м	Описание обозначения точки на местности (при наличии)
	X	Y			
12250	510361.64	2276877.11	Картометрический метод	1	-
12251	510354.69	2276875.47	Картометрический метод	1	-
12252	510350.28	2276874.18	Картометрический метод	1	-
12253	510342.84	2276872.15	Картометрический метод	1	-
12254	510339.06	2276870.90	Картометрический метод	1	-
12255	510332.91	2276869.13	Картометрический метод	1	-
12256	510327.86	2276867.68	Картометрический метод	1	-
12257	510315.22	2276864.59	Картометрический метод	1	-
12258	510312.35	2276863.97	Картометрический метод	1	-
12259	510306.15	2276862.12	Картометрический метод	1	-
12260	510306.16	2276861.92	Картометрический метод	1	-
12261	510300.14	2276860.22	Картометрический метод	1	-
12262	510295.62	2276858.84	Картометрический метод	1	-
12263	510284.17	2276855.83	Картометрический метод	1	-
12264	510272.73	2276852.83	Картометрический метод	1	-
12265	510266.49	2276876.89	Картометрический метод	1	-
12266	510258.53	2276903.19	Картометрический метод	1	-
12267	510272.14	2276906.55	Картометрический метод	1	-
12268	510276.60	2276907.77	Картометрический метод	1	-
12269	510283.67	2276909.72	Картометрический метод	1	-
12270	510302.03	2276914.19	Картометрический метод	1	-
12271	510325.10	2276920.27	Картометрический метод	1	-
12272	510337.94	2276923.75	Картометрический метод	1	-
12273	510344.34	2276925.62	Картометрический метод	1	-
12274	510349.15	2276927.12	Картометрический метод	1	-
12275	510372.69	2276933.70	Картометрический	1	-

Сведения о местоположении границ объекта					
1. Система координат МСК-45, зона 2					
2. Сведения о характерных точках границ объекта					
Обозначение характерных точек границ	Координаты, м		Метод определения координат характерной точки	Средняя квадратическая погрешность положения характерной точки (M _t), м	Описание обозначения точки на местности (при наличии)
	X	Y			
			метод		
12234	510411.74	2276943.10	Картометрический метод	1	-
					-
12276	512783.43	2276957.44	Картометрический метод	1	-
12277	512783.44	2276956.43	Картометрический метод	1	-
12278	512782.43	2276956.41	Картометрический метод	1	-
12279	512782.42	2276957.41	Картометрический метод	1	-
12276	512783.43	2276957.44	Картометрический метод	1	-
					-
12280	512799.67	2276958.48	Картометрический метод	1	-
12281	512799.68	2276957.47	Картометрический метод	1	-
12282	512798.69	2276957.46	Картометрический метод	1	-
12283	512798.67	2276958.47	Картометрический метод	1	-
12280	512799.67	2276958.48	Картометрический метод	1	-
					-
12284	512872.52	2276959.70	Картометрический метод	1	-
12285	512872.54	2276958.70	Картометрический метод	1	-
12286	512871.54	2276958.69	Картометрический метод	1	-
12287	512871.53	2276959.69	Картометрический метод	1	-
12284	512872.52	2276959.70	Картометрический метод	1	-
					-
12288	506486.37	2276981.17	Картометрический метод	1	-
12289	506498.12	2276963.47	Картометрический метод	1	-
12290	506498.33	2276963.17	Картометрический метод	1	-
12291	506505.71	2276952.07	Картометрический метод	1	-
12292	506531.73	2276913.07	Картометрический метод	1	-
12293	506518.37	2276894.64	Картометрический метод	1	-
12294	506508.97	2276879.50	Картометрический метод	1	-

Сведения о местоположении границ объекта					
1. Система координат МСК-45, зона 2					
2. Сведения о характерных точках границ объекта					
Обозначение характерных точек границ	Координаты, м		Метод определения координат характерной точки	Средняя квадратическая погрешность положения характерной точки (M _t), м	Описание обозначения точки на местности (при наличии)
	X	Y			
12295	506509.49	2276863.42	Картометрический метод	1	-
12296	506512.43	2276836.47	Геодезический метод	0.1	-
12297	506516.59	2276799.46	Геодезический метод	0.1	-
12298	506522.02	2276753.35	Картометрический метод	1	-
12299	506522.21	2276749.38	Картометрический метод	1	-
12300	506522.14	2276745.90	Картометрический метод	1	-
12301	506521.98	2276742.18	Картометрический метод	1	-
12302	506521.51	2276738.25	Картометрический метод	1	-
12303	506520.56	2276732.94	Картометрический метод	1	-
12304	506519.86	2276730.20	Картометрический метод	1	-
12305	506518.95	2276727.00	Картометрический метод	1	-
12306	506517.71	2276723.51	Картометрический метод	1	-
12307	506516.32	2276720.00	Картометрический метод	1	-
12308	506514.44	2276716.07	Картометрический метод	1	-
12309	506512.30	2276712.18	Картометрический метод	1	-
12310	506509.75	2276708.33	Картометрический метод	1	-
12311	506496.95	2276689.99	Картометрический метод	1	-
12312	506484.45	2276710.40	Геодезический метод	0.1	-
12313	506482.98	2276713.22	Картометрический метод	1	-
12314	506470.99	2276733.16	Картометрический метод	1	-
12315	506463.57	2276745.78	Картометрический метод	1	-
12316	506451.46	2276766.46	Картометрический метод	1	-
12317	506443.72	2276781.24	Геодезический метод	0.1	-
12318	506438.37	2276790.92	Картометрический метод	1	-
12319	506435.45	2276796.34	Геодезический метод	0.1	Долговременный межевой знак
12320	506434.50	2276797.63	Картометрический метод	1	-
12321	506430.09	2276805.81	Геодезический метод	0.1	Долговременный межевой знак
12322	506426.66	2276812.23	Геодезический метод	0.1	-

Сведения о местоположении границ объекта					
1. Система координат МСК-45, зона 2					
2. Сведения о характерных точках границ объекта					
Обозначение характерных точек границ	Координаты, м		Метод определения координат характерной точки	Средняя квадратическая погрешность положения характерной точки (M _t), м	Описание обозначения точки на местности (при наличии)
	X	Y			
12323	506422.90	2276818.70	Картометрический метод	1	-
12324	506419.78	2276824.37	Картометрический метод	1	-
12325	506412.51	2276837.47	Картометрический метод	1	-
12326	506411.53	2276839.33	Картометрический метод	1	-
12327	506408.81	2276844.25	Картометрический метод	1	-
12328	506405.41	2276850.24	Картометрический метод	1	-
12329	506402.24	2276855.68	Картометрический метод	1	-
12330	506400.33	2276859.20	Картометрический метод	1	-
12331	506397.66	2276864.01	Картометрический метод	1	-
12332	506386.89	2276883.44	Картометрический метод	1	-
12333	506382.70	2276890.91	Картометрический метод	1	-
12334	506378.80	2276897.67	Геодезический метод	0.1	-
12335	506375.73	2276903.31	Картометрический метод	1	-
12336	506368.03	2276917.02	Картометрический метод	1	-
12337	506363.99	2276924.02	Картометрический метод	1	-
12338	506401.15	2276940.14	Геодезический метод	0.1	Долговременный межевой знак
12339	506404.30	2276934.70	Картометрический метод	1	-
12340	506407.44	2276936.48	Картометрический метод	1	-
12341	506410.32	2276938.09	Геодезический метод	0.1	Долговременный межевой знак
12342	506413.22	2276939.73	Геодезический метод	0.1	Долговременный межевой знак
12343	506415.99	2276941.30	Геодезический метод	0.1	Долговременный межевой знак
12344	506418.97	2276942.98	Картометрический метод	1	-
12345	506421.87	2276944.63	Картометрический метод	1	-
12346	506424.85	2276946.32	Картометрический метод	1	-
12347	506427.71	2276947.91	Картометрический метод	1	-
12348	506430.63	2276949.62	Геодезический метод	0.1	Долговременный межевой знак

Сведения о местоположении границ объекта					
1. Система координат МСК-45, зона 2					
2. Сведения о характерных точках границ объекта					
Обозначение характерных точек границ	Координаты, м		Метод определения координат характерной точки	Средняя квадратическая погрешность положения характерной точки (M _t), м	Описание обозначения точки на местности (при наличии)
	X	Y			
12349	506433.54	2276951.29	Картометрический метод	1	-
12350	506436.40	2276952.93	Геодезический метод	0.1	Долговременный межевой знак
12351	506439.31	2276954.59	Картометрический метод	1	-
12352	506442.25	2276956.31	Картометрический метод	1	-
12353	506444.99	2276957.87	Геодезический метод	0.1	Долговременный межевой знак
12354	506447.95	2276959.58	Картометрический метод	1	-
12355	506450.81	2276961.23	Картометрический метод	1	-
12356	506454.73	2276963.42	Картометрический метод	1	-
12357	506456.98	2276964.68	Картометрический метод	1	-
12358	506457.70	2276965.09	Картометрический метод	1	-
12359	506460.02	2276966.39	Геодезический метод	0.1	Долговременный межевой знак
12360	506462.89	2276967.98	Геодезический метод	0.1	Долговременный межевой знак
12361	506465.87	2276969.66	Картометрический метод	1	-
12362	506468.78	2276971.31	Геодезический метод	0.1	Долговременный межевой знак
12363	506471.79	2276972.98	Картометрический метод	1	-
12364	506474.57	2276974.54	Геодезический метод	0.09	Долговременный межевой знак
12365	506477.69	2276976.30	Картометрический метод	1	-
12366	506480.53	2276977.89	Геодезический метод	0.1	Долговременный межевой знак
12367	506483.29	2276979.43	Геодезический метод	0.1	Долговременный межевой знак
12288	506486.37	2276981.17	Картометрический метод	1	-
					-
12368	512783.02	2276987.57	Картометрический метод	1	-
12369	512783.03	2276986.57	Картометрический метод	1	-
12370	512782.03	2276986.56	Картометрический метод	1	-
12371	512782.02	2276987.56	Картометрический метод	1	-
12368	512783.02	2276987.57	Картометрический метод	1	-

Сведения о местоположении границ объекта					
1. Система координат МСК-45, зона 2					
2. Сведения о характерных точках границ объекта					
Обозначение характерных точек границ	Координаты, м		Метод определения координат характерной точки	Средняя квадратическая погрешность положения характерной точки (M _t), м	Описание обозначения точки на местности (при наличии)
	X	Y			
					-
12372	512888.50	2276988.75	Картометрический метод	1	-
12373	512888.52	2276987.75	Картометрический метод	1	-
12374	512887.51	2276987.73	Картометрический метод	1	-
12375	512887.49	2276988.74	Картометрический метод	1	-
12372	512888.50	2276988.75	Картометрический метод	1	-
					-
12376	510588.04	2276989.69	Картометрический метод	1	-
12377	510589.76	2276983.02	Картометрический метод	1	-
12378	510600.82	2276941.22	Картометрический метод	1	-
12379	510548.40	2276927.33	Картометрический метод	1	-
12380	510545.00	2276926.42	Картометрический метод	1	-
12381	510540.83	2276925.45	Картометрический метод	1	-
12382	510536.48	2276924.44	Картометрический метод	1	-
12383	510532.71	2276923.57	Картометрический метод	1	-
12384	510529.94	2276922.75	Картометрический метод	1	-
12385	510528.18	2276922.28	Картометрический метод	1	-
12386	510525.30	2276921.68	Картометрический метод	1	-
12387	510524.98	2276921.32	Картометрический метод	1	-
12388	510494.43	2276913.26	Картометрический метод	1	-
12389	510451.79	2276902.65	Картометрический метод	1	-
12390	510445.15	2276931.01	Картометрический метод	1	-
12391	510440.71	2276949.99	Картометрический метод	1	-
12392	510451.61	2276952.94	Картометрический метод	1	-
12393	510460.96	2276955.18	Картометрический метод	1	-
12394	510478.85	2276960.31	Картометрический метод	1	-
12395	510477.02	2276966.86	Картометрический	1	-

Сведения о местоположении границ объекта					
1. Система координат МСК-45, зона 2					
2. Сведения о характерных точках границ объекта					
Обозначение характерных точек границ	Координаты, м		Метод определения координат характерной точки	Средняя квадратическая погрешность положения характерной точки (M _t), м	Описание обозначения точки на местности (при наличии)
	X	Y			
			метод		
12396	510483.75	2276968.57	Картометрический метод	1	-
12397	510485.40	2276962.16	Картометрический метод	1	-
12398	510490.12	2276963.52	Картометрический метод	1	-
12399	510499.25	2276965.99	Картометрический метод	1	-
12400	510505.63	2276967.72	Картометрический метод	1	-
12401	510513.34	2276969.83	Картометрический метод	1	-
12402	510516.35	2276970.63	Картометрический метод	1	-
12403	510520.37	2276971.57	Картометрический метод	1	-
12404	510524.60	2276972.55	Картометрический метод	1	-
12405	510528.41	2276973.46	Картометрический метод	1	-
12406	510528.41	2276973.70	Картометрический метод	1	-
12407	510534.46	2276975.01	Картометрический метод	1	-
12408	510536.62	2276975.73	Картометрический метод	1	-
12409	510563.59	2276983.06	Картометрический метод	1	-
12410	510568.55	2276984.27	Картометрический метод	1	-
12411	510581.34	2276987.85	Картометрический метод	1	-
12376	510588.04	2276989.69	Картометрический метод	1	-
					-
12412	512798.56	2277016.54	Картометрический метод	1	-
12413	512798.58	2277015.55	Картометрический метод	1	-
12414	512797.58	2277015.54	Картометрический метод	1	-
12415	512797.55	2277016.53	Картометрический метод	1	-
12412	512798.56	2277016.54	Картометрический метод	1	-
					-
12416	512871.76	2277017.25	Картометрический метод	1	-
12417	512871.77	2277016.24	Картометрический метод	1	-

Сведения о местоположении границ объекта

1. Система координат МСК-45, зона 2

2. Сведения о характерных точках границ объекта

Обозначение характерных точек границ	Координаты, м		Метод определения координат характерной точки	Средняя квадратическая погрешность положения характерной точки (M _t), м	Описание обозначения точки на местности (при наличии)
	X	Y			
12418	512870.76	2277016.22	Картометрический метод	1	-
12419	512870.75	2277017.22	Картометрический метод	1	-
12416	512871.76	2277017.25	Картометрический метод	1	-
					-
12420	510392.99	2277019.27	Картометрический метод	1	-
12421	510394.90	2277011.24	Картометрический метод	1	-
12422	510398.84	2276994.75	Картометрический метод	1	-
12423	510399.46	2276992.15	Картометрический метод	1	-
12424	510402.16	2276981.23	Картометрический метод	1	-
12425	510403.05	2276978.17	Картометрический метод	1	-
12426	510405.18	2276970.36	Картометрический метод	1	-
12427	510404.97	2276970.30	Картометрический метод	1	-
12428	510400.53	2276969.04	Картометрический метод	1	-
12429	510395.70	2276967.76	Картометрический метод	1	-
12430	510385.36	2276964.70	Картометрический метод	1	-
12431	510377.10	2276962.78	Картометрический метод	1	-
12432	510373.10	2276961.82	Картометрический метод	1	-
12433	510365.82	2276959.76	Картометрический метод	1	-
12434	510365.31	2276959.51	Картометрический метод	1	-
12435	510362.66	2276958.60	Картометрический метод	1	-
12436	510355.45	2276956.43	Картометрический метод	1	-
12437	510349.40	2276954.84	Картометрический метод	1	-
12438	510346.32	2276954.03	Картометрический метод	1	-
12439	510339.36	2276952.19	Картометрический метод	1	-
12440	510335.98	2276951.33	Картометрический метод	1	-
12441	510332.13	2276950.34	Картометрический метод	1	-

Сведения о местоположении границ объекта					
1. Система координат МСК-45, зона 2					
2. Сведения о характерных точках границ объекта					
Обозначение характерных точек границ	Координаты, м		Метод определения координат характерной точки	Средняя квадратическая погрешность положения характерной точки (M _t), м	Описание обозначения точки на местности (при наличии)
	X	Y			
12442	510325.89	2276948.73	Картометрический метод	1	-
12443	510323.11	2276948.19	Картометрический метод	1	-
12444	510317.66	2276946.81	Картометрический метод	1	-
12445	510317.61	2276947.01	Картометрический метод	1	-
12446	510313.98	2276946.05	Картометрический метод	1	-
12447	510310.36	2276945.10	Картометрический метод	1	-
12448	510307.04	2276943.90	Картометрический метод	1	-
12449	510301.39	2276942.42	Картометрический метод	1	-
12450	510297.31	2276941.33	Картометрический метод	1	-
12451	510287.67	2276938.59	Картометрический метод	1	-
12452	510267.57	2276934.33	Картометрический метод	1	-
12453	510268.12	2276930.28	Картометрический метод	1	-
12454	510252.34	2276924.76	Картометрический метод	1	-
12455	510244.20	2276952.64	Картометрический метод	1	-
12456	510241.50	2276962.54	Картометрический метод	1	-
12457	510241.20	2276963.87	Картометрический метод	1	-
12458	510240.90	2276965.19	Картометрический метод	1	-
12459	510237.28	2276977.44	Картометрический метод	1	-
12460	510255.80	2276982.85	Картометрический метод	1	-
12461	510264.06	2276985.02	Картометрический метод	1	-
12462	510266.92	2276985.81	Картометрический метод	1	-
12463	510269.81	2276986.61	Картометрический метод	1	-
12464	510274.47	2276987.72	Картометрический метод	1	-
12465	510294.16	2276992.96	Картометрический метод	1	-
12466	510297.29	2276993.76	Картометрический метод	1	-
12467	510300.80	2276994.73	Картометрический	1	-

Сведения о местоположении границ объекта					
1. Система координат МСК-45, зона 2					
2. Сведения о характерных точках границ объекта					
Обозначение характерных точек границ	Координаты, м		Метод определения координат характерной точки	Средняя квадратическая погрешность положения характерной точки (M _t), м	Описание обозначения точки на местности (при наличии)
	X	Y			
			метод		
12468	510313.88	2276998.28	Картометрический метод	1	-
12469	510317.79	2276999.23	Картометрический метод	1	-
12470	510318.73	2276999.13	Картометрический метод	1	-
12471	510324.19	2277000.60	Картометрический метод	1	-
12472	510328.16	2277001.65	Картометрический метод	1	-
12473	510333.23	2277003.08	Картометрический метод	1	-
12474	510339.73	2277005.04	Картометрический метод	1	-
12475	510343.18	2277006.00	Картометрический метод	1	-
12476	510346.85	2277007.02	Картометрический метод	1	-
12477	510350.13	2277007.92	Картометрический метод	1	-
12478	510353.17	2277008.92	Картометрический метод	1	-
12479	510359.89	2277011.02	Картометрический метод	1	-
12480	510369.25	2277013.70	Картометрический метод	1	-
12481	510373.19	2277014.73	Картометрический метод	1	-
12482	510373.71	2277014.86	Картометрический метод	1	-
12483	510391.24	2277019.14	Картометрический метод	1	-
12484	510391.32	2277018.86	Картометрический метод	1	-
12420	510392.99	2277019.27	Картометрический метод	1	-
					-
12485	510698.11	2277019.30	Картометрический метод	1	-
12486	510700.40	2277009.78	Картометрический метод	1	-
12487	510702.75	2277000.28	Картометрический метод	1	-
12488	510703.37	2276998.32	Картометрический метод	1	-
12489	510704.28	2276995.08	Картометрический метод	1	-
12490	510707.68	2276981.56	Картометрический метод	1	-
12491	510710.63	2276970.71	Картометрический	1	-

Сведения о местоположении границ объекта					
1. Система координат МСК-45, зона 2					
2. Сведения о характерных точках границ объекта					
Обозначение характерных точек границ	Координаты, м		Метод определения координат характерной точки	Средняя квадратическая погрешность положения характерной точки (M _t), м	Описание обозначения точки на местности (при наличии)
	X	Y			
			метод		
12492	510701.67	2276968.36	Картометрический метод	1	-
12493	510690.44	2276965.32	Картометрический метод	1	-
12494	510670.73	2276960.13	Картометрический метод	1	-
12495	510665.19	2276958.58	Картометрический метод	1	-
12496	510659.81	2276957.05	Картометрический метод	1	-
12497	510653.70	2276955.30	Картометрический метод	1	-
12498	510649.97	2276954.02	Картометрический метод	1	-
12499	510647.76	2276953.38	Картометрический метод	1	-
12500	510638.05	2276951.22	Картометрический метод	1	-
12501	510635.39	2276950.48	Картометрический метод	1	-
12502	510627.16	2276948.22	Картометрический метод	1	-
12503	510624.68	2276947.75	Картометрический метод	1	-
12504	510617.86	2276971.72	Картометрический метод	1	-
12505	510611.82	2276995.74	Картометрический метод	1	-
12506	510613.08	2276996.23	Картометрический метод	1	-
12507	510618.96	2276997.74	Картометрический метод	1	-
12508	510626.29	2276999.77	Картометрический метод	1	-
12509	510631.70	2277001.27	Картометрический метод	1	-
12510	510636.44	2277002.60	Картометрический метод	1	-
12511	510638.69	2277003.06	Картометрический метод	1	-
12512	510648.35	2277005.80	Картометрический метод	1	-
12513	510657.80	2277008.25	Картометрический метод	1	-
12514	510678.00	2277013.52	Картометрический метод	1	-
12515	510681.89	2277014.59	Картометрический метод	1	-
12516	510690.25	2277016.73	Картометрический метод	1	-

Сведения о местоположении границ объекта

1. Система координат МСК-45, зона 2

2. Сведения о характерных точках границ объекта

Обозначение характерных точек границ	Координаты, м		Метод определения координат характерной точки	Средняя квадратическая погрешность положения характерной точки (M _t), м	Описание обозначения точки на местности (при наличии)
	X	Y			
12517	510694.60	2277017.89	Картометрический метод	1	-
12518	510694.50	2277018.30	Картометрический метод	1	-
12485	510698.11	2277019.30	Картометрический метод	1	-
					-
12519	506574.16	2277023.55	Картометрический метод	1	-
12520	506587.45	2276996.56	Картометрический метод	1	-
12521	506559.13	2276982.51	Картометрический метод	1	-
12522	506545.09	2277008.28	Картометрический метод	1	-
12519	506574.16	2277023.55	Картометрический метод	1	-
					-
12523	512782.51	2277026.49	Картометрический метод	1	-
12524	512782.79	2277021.57	Картометрический метод	1	-
12525	512781.80	2277021.52	Картометрический метод	1	-
12526	512781.51	2277026.42	Картометрический метод	1	-
12523	512782.51	2277026.49	Картометрический метод	1	-
					-
12527	512757.68	2277027.80	Картометрический метод	1	-
12528	512757.89	2277026.83	Картометрический метод	1	-
12529	512753.01	2277025.85	Картометрический метод	1	-
12530	512752.95	2277026.13	Картометрический метод	1	-
12531	512755.35	2277027.33	Картометрический метод	1	-
12527	512757.68	2277027.80	Картометрический метод	1	-
					-
12532	512768.35	2277030.09	Картометрический метод	1	-
12533	512772.38	2277027.12	Картометрический метод	1	-
12534	512770.31	2277024.30	Картометрический метод	1	-
12535	512780.14	2277024.45	Картометрический метод	1	-
12536	512780.71	2276986.57	Картометрический	1	-

Сведения о местоположении границ объекта

1. Система координат МСК-45, зона 2

2. Сведения о характерных точках границ объекта

Обозначение характерных точек границ	Координаты, м		Метод определения координат характерной точки	Средняя квадратическая погрешность положения характерной точки (M _t), м	Описание обозначения точки на местности (при наличии)
	X	Y			
			метод		
12537	512781.15	2276957.59	Картометрический метод	1	-
12538	512781.57	2276928.58	Картометрический метод	1	-
12539	512782.01	2276899.58	Картометрический метод	1	-
12540	512782.50	2276867.10	Картометрический метод	1	-
12541	512782.98	2276834.58	Картометрический метод	1	-
12542	512783.47	2276802.10	Картометрический метод	1	-
12543	512783.95	2276769.60	Картометрический метод	1	-
12544	512789.96	2276769.68	Картометрический метод	1	-
12545	512790.41	2276739.69	Картометрический метод	1	-
12546	512757.42	2276739.18	Картометрический метод	1	-
12547	512722.95	2276738.67	Картометрический метод	1	-
12548	512722.50	2276768.67	Картометрический метод	1	-
12549	512722.05	2276798.66	Картометрический метод	1	-
12550	512721.60	2276828.67	Картометрический метод	1	-
12551	512721.08	2276863.66	Картометрический метод	1	-
12552	512720.81	2276898.67	Картометрический метод	1	-
12553	512720.38	2276927.67	Картометрический метод	1	-
12554	512719.94	2276956.68	Картометрический метод	1	-
12555	512719.51	2276985.66	Картометрический метод	1	-
12556	512719.01	2277019.05	Картометрический метод	1	-
12557	512748.65	2277023.98	Картометрический метод	1	-
12558	512769.48	2277024.29	Картометрический метод	1	-
12559	512765.99	2277026.88	Картометрический метод	1	-
12532	512768.35	2277030.09	Картометрический метод	1	-
					-
12560	512779.69	2277031.52	Картометрический	1	-

Сведения о местоположении границ объекта					
1. Система координат МСК-45, зона 2					
2. Сведения о характерных точках границ объекта					
Обозначение характерных точек границ	Координаты, м		Метод определения координат характерной точки	Средняя квадратическая погрешность положения характерной точки (M _t), м	Описание обозначения точки на местности (при наличии)
	X	Y			
			метод		
12561	512780.45	2277030.86	Картометрический метод	1	-
12562	512777.65	2277027.67	Картометрический метод	1	-
12563	512776.89	2277028.33	Картометрический метод	1	-
12560	512779.69	2277031.52	Картометрический метод	1	-
					-
12564	512871.46	2277046.97	Картометрический метод	1	-
12565	512871.48	2277045.97	Картометрический метод	1	-
12566	512870.48	2277045.95	Картометрический метод	1	-
12567	512870.45	2277046.95	Картометрический метод	1	-
12564	512871.46	2277046.97	Картометрический метод	1	-
					-
12568	512868.34	2277079.36	Картометрический метод	1	-
12569	512868.84	2277045.89	Картометрический метод	1	-
12570	512869.27	2277016.91	Картометрический метод	1	-
12571	512869.71	2276987.91	Картометрический метод	1	-
12572	512870.15	2276958.91	Картометрический метод	1	-
12573	512870.57	2276929.90	Картометрический метод	1	-
12574	512871.01	2276900.92	Картометрический метод	1	-
12575	512871.51	2276868.42	Картометрический метод	1	-
12576	512871.99	2276835.92	Картометрический метод	1	-
12577	512872.48	2276803.42	Картометрический метод	1	-
12578	512872.95	2276770.92	Картометрический метод	1	-
12579	512878.95	2276771.01	Картометрический метод	1	-
12580	512879.40	2276741.01	Картометрический метод	1	-
12581	512838.91	2276740.40	Картометрический метод	1	-
12582	512798.41	2276739.82	Картометрический метод	1	-

Сведения о местоположении границ объекта

1. Система координат МСК-45, зона 2

2. Сведения о характерных точках границ объекта

Обозначение характерных точек границ	Координаты, м		Метод определения координат характерной точки	Средняя квадратическая погрешность положения характерной точки (M _t), м	Описание обозначения точки на местности (при наличии)
	X	Y			
12583	512797.96	2276769.80	Картометрический метод	1	-
12584	512803.96	2276769.89	Картометрический метод	1	-
12585	512803.46	2276802.40	Картометрический метод	1	-
12586	512802.98	2276834.88	Картометрический метод	1	-
12587	512802.49	2276867.39	Картометрический метод	1	-
12588	512802.01	2276899.89	Картометрический метод	1	-
12589	512801.58	2276928.87	Картометрический метод	1	-
12590	512801.15	2276957.88	Картометрический метод	1	-
12591	512800.71	2276986.88	Картометрический метод	1	-
12592	512800.27	2277015.88	Картометрический метод	1	-
12593	512799.77	2277049.59	Картометрический метод	1	-
12594	512834.01	2277067.81	Картометрический метод	1	-
12595	512855.34	2277079.16	Картометрический метод	1	-
12596	512860.59	2277079.25	Картометрический метод	1	-
12597	512861.22	2277079.26	Картометрический метод	1	-
12568	512868.34	2277079.36	Картометрический метод	1	-
					-
12598	512871.00	2277079.40	Картометрический метод	1	-
12599	512871.06	2277074.83	Картометрический метод	1	-
12600	512870.06	2277074.82	Картометрический метод	1	-
12601	512870.00	2277079.39	Картометрический метод	1	-
12598	512871.00	2277079.40	Картометрический метод	1	-
					-
12602	512957.33	2277080.69	Картометрический метод	1	-
12603	512957.83	2277047.23	Картометрический метод	1	-
12604	512958.26	2277018.23	Картометрический метод	1	-
12605	512958.70	2276989.23	Картометрический	1	-

Сведения о местоположении границ объекта					
1. Система координат МСК-45, зона 2					
2. Сведения о характерных точках границ объекта					
Обозначение характерных точек границ	Координаты, м		Метод определения координат характерной точки	Средняя квадратическая погрешность положения характерной точки (M _t), м	Описание обозначения точки на местности (при наличии)
	X	Y			
			метод		
12606	512959.13	2276960.25	Картометрический метод	1	-
12607	512959.56	2276931.24	Картометрический метод	1	-
12608	512960.00	2276902.24	Картометрический метод	1	-
12609	512960.53	2276867.25	Картометрический метод	1	-
12610	512961.04	2276832.24	Картометрический метод	1	-
12611	512961.49	2276802.24	Картометрический метод	1	-
12612	512961.94	2276772.26	Картометрический метод	1	-
12613	512962.39	2276742.25	Картометрический метод	1	-
12614	512924.89	2276741.69	Картометрический метод	1	-
12615	512887.40	2276741.13	Картометрический метод	1	-
12616	512886.95	2276771.13	Картометрический метод	1	-
12617	512892.94	2276771.23	Картометрический метод	1	-
12618	512892.45	2276803.73	Картометрический метод	1	-
12619	512891.97	2276836.21	Картометрический метод	1	-
12620	512891.48	2276868.72	Картометрический метод	1	-
12621	512891.00	2276901.21	Картометрический метод	1	-
12622	512890.57	2276930.21	Картометрический метод	1	-
12623	512890.14	2276959.22	Картометрический метод	1	-
12624	512889.70	2276988.20	Картометрический метод	1	-
12625	512889.26	2277017.20	Картометрический метод	1	-
12626	512888.83	2277046.57	Картометрический метод	1	-
12627	512888.34	2277079.66	Картометрический метод	1	-
12628	512922.83	2277080.17	Картометрический метод	1	-
12629	512945.33	2277080.51	Картометрический метод	1	-
12602	512957.33	2277080.69	Картометрический метод	1	-

Сведения о местоположении границ объекта					
1. Система координат МСК-45, зона 2					
2. Сведения о характерных точках границ объекта					
Обозначение характерных точек границ	Координаты, м		Метод определения координат характерной точки	Средняя квадратическая погрешность положения характерной точки (M _t), м	Описание обозначения точки на местности (при наличии)
	X	Y			
					-
12630	510677.59	2277096.00	Картометрический метод	1	-
12631	510679.81	2277087.56	Картометрический метод	1	-
12632	510681.10	2277083.25	Картометрический метод	1	-
12633	510683.42	2277074.38	Картометрический метод	1	-
12634	510684.14	2277071.67	Картометрический метод	1	-
12635	510689.92	2277050.46	Картометрический метод	1	-
12636	510685.66	2277046.00	Картометрический метод	1	-
12637	510672.74	2277042.80	Картометрический метод	1	-
12638	510666.62	2277041.28	Картометрический метод	1	-
12639	510656.33	2277038.71	Картометрический метод	1	-
12640	510654.45	2277038.51	Картометрический метод	1	-
12641	510642.64	2277035.45	Картометрический метод	1	-
12642	510635.16	2277033.47	Картометрический метод	1	-
12643	510632.74	2277032.82	Картометрический метод	1	-
12644	510631.31	2277032.42	Картометрический метод	1	-
12645	510624.73	2277030.59	Картометрический метод	1	-
12646	510618.86	2277028.90	Картометрический метод	1	-
12647	510613.42	2277027.43	Картометрический метод	1	-
12648	510597.48	2277023.36	Картометрический метод	1	-
12649	510591.88	2277021.70	Картометрический метод	1	-
12650	510588.03	2277020.66	Картометрический метод	1	-
12651	510583.73	2277019.71	Картометрический метод	1	-
12652	510578.21	2277018.30	Картометрический метод	1	-
12653	510558.86	2277012.74	Картометрический метод	1	-
12654	510552.32	2277011.24	Картометрический метод	1	-

Сведения о местоположении границ объекта					
1. Система координат МСК-45, зона 2					
2. Сведения о характерных точках границ объекта					
Обозначение характерных точек границ	Координаты, м		Метод определения координат характерной точки	Средняя квадратическая погрешность положения характерной точки (M _t), м	Описание обозначения точки на местности (при наличии)
	X	Y			
12655	510544.45	2277009.07	Картометрический метод	1	-
12656	510538.80	2277007.43	Картометрический метод	1	-
12657	510531.91	2277005.64	Картометрический метод	1	-
12658	510527.81	2277004.37	Картометрический метод	1	-
12659	510515.81	2277001.20	Картометрический метод	1	-
12660	510512.73	2277000.34	Картометрический метод	1	-
12661	510509.56	2276999.52	Картометрический метод	1	-
12662	510509.52	2276999.64	Картометрический метод	1	-
12663	510504.25	2276998.21	Картометрический метод	1	-
12664	510501.76	2276997.45	Картометрический метод	1	-
12665	510496.90	2276995.96	Картометрический метод	1	-
12666	510495.23	2276995.31	Картометрический метод	1	-
12667	510492.51	2276994.66	Картометрический метод	1	-
12668	510472.47	2276989.84	Картометрический метод	1	-
12669	510434.33	2276977.83	Картометрический метод	1	-
12670	510421.53	2277028.41	Картометрический метод	1	-
12671	510459.11	2277037.68	Картометрический метод	1	-
12672	510466.95	2277039.67	Картометрический метод	1	-
12673	510470.64	2277040.61	Картометрический метод	1	-
12674	510526.54	2277055.92	Картометрический метод	1	-
12675	510529.40	2277056.82	Картометрический метод	1	-
12676	510534.57	2277057.88	Картометрический метод	1	-
12677	510539.10	2277059.13	Картометрический метод	1	-
12678	510541.92	2277060.13	Картометрический метод	1	-
12679	510546.37	2277061.12	Картометрический метод	1	-
12680	510550.78	2277062.35	Картометрический	1	-

Сведения о местоположении границ объекта					
1. Система координат МСК-45, зона 2					
2. Сведения о характерных точках границ объекта					
Обозначение характерных точек границ	Координаты, м		Метод определения координат характерной точки	Средняя квадратическая погрешность положения характерной точки (M _t), м	Описание обозначения точки на местности (при наличии)
	X	Y			
			метод		
12681	510555.92	2277063.79	Картометрический метод	1	-
12682	510565.86	2277066.46	Картометрический метод	1	-
12683	510569.80	2277067.64	Картометрический метод	1	-
12684	510570.54	2277067.54	Картометрический метод	1	-
12685	510577.67	2277069.51	Картометрический метод	1	-
12686	510585.74	2277071.49	Картометрический метод	1	-
12687	510590.49	2277072.74	Картометрический метод	1	-
12688	510601.64	2277075.98	Картометрический метод	1	-
12689	510607.92	2277077.55	Картометрический метод	1	-
12690	510614.41	2277079.28	Картометрический метод	1	-
12691	510620.37	2277081.03	Картометрический метод	1	-
12692	510621.82	2277081.41	Картометрический метод	1	-
12693	510628.88	2277083.29	Картометрический метод	1	-
12694	510637.89	2277085.60	Картометрический метод	1	-
12695	510639.37	2277086.05	Картометрический метод	1	-
12696	510643.24	2277087.11	Картометрический метод	1	-
12697	510645.75	2277087.70	Картометрический метод	1	-
12698	510647.86	2277088.23	Картометрический метод	1	-
12699	510653.53	2277089.95	Картометрический метод	1	-
12700	510657.13	2277091.03	Картометрический метод	1	-
12701	510658.42	2277091.33	Картометрический метод	1	-
12702	510668.97	2277093.76	Картометрический метод	1	-
12703	510671.52	2277094.43	Картометрический метод	1	-
12704	510674.41	2277095.17	Картометрический метод	1	-
12630	510677.59	2277096.00	Картометрический метод	1	-

Сведения о местоположении границ объекта					
1. Система координат МСК-45, зона 2					
2. Сведения о характерных точках границ объекта					
Обозначение характерных точек границ	Координаты, м		Метод определения координат характерной точки	Средняя квадратическая погрешность положения характерной точки (M _t), м	Описание обозначения точки на местности (при наличии)
	X	Y			
					-
12705	510371.46	2277099.10	Картометрический метод	1	-
12706	510378.20	2277073.87	Картометрический метод	1	-
12707	510381.00	2277061.87	Картометрический метод	1	-
12708	510382.82	2277054.97	Картометрический метод	1	-
12709	510384.36	2277049.10	Картометрический метод	1	-
12710	510376.43	2277047.00	Картометрический метод	1	-
12711	510364.60	2277043.74	Картометрический метод	1	-
12712	510361.05	2277042.87	Картометрический метод	1	-
12713	510356.02	2277041.54	Картометрический метод	1	-
12714	510345.65	2277038.60	Картометрический метод	1	-
12715	510342.21	2277037.51	Картометрический метод	1	-
12716	510336.73	2277036.01	Картометрический метод	1	-
12717	510332.93	2277035.05	Картометрический метод	1	-
12718	510329.10	2277034.01	Картометрический метод	1	-
12719	510326.17	2277033.25	Картометрический метод	1	-
12720	510318.65	2277031.38	Картометрический метод	1	-
12721	510312.51	2277029.95	Картометрический метод	1	-
12722	510306.45	2277027.99	Картометрический метод	1	-
12723	510301.28	2277026.68	Картометрический метод	1	-
12724	510299.44	2277026.27	Картометрический метод	1	-
12725	510291.63	2277024.17	Картометрический метод	1	-
12726	510287.18	2277022.92	Картометрический метод	1	-
12727	510283.20	2277021.98	Картометрический метод	1	-
12728	510276.64	2277020.16	Картометрический метод	1	-
12729	510269.92	2277018.43	Картометрический метод	1	-

Сведения о местоположении границ объекта					
1. Система координат МСК-45, зона 2					
2. Сведения о характерных точках границ объекта					
Обозначение характерных точек границ	Координаты, м		Метод определения координат характерной точки	Средняя квадратическая погрешность положения характерной точки (M _t), м	Описание обозначения точки на местности (при наличии)
	X	Y			
12730	510266.54	2277017.30	Картометрический метод	1	-
12731	510265.93	2277017.35	Картометрический метод	1	-
12732	510258.21	2277015.25	Картометрический метод	1	-
12733	510259.87	2277010.09	Картометрический метод	1	-
12734	510230.24	2277001.79	Картометрический метод	1	-
12735	510221.85	2277031.22	Картометрический метод	1	-
12736	510215.55	2277055.79	Картометрический метод	1	-
12737	510233.41	2277061.19	Картометрический метод	1	-
12738	510245.89	2277064.91	Картометрический метод	1	-
12739	510251.81	2277066.49	Картометрический метод	1	-
12740	510259.25	2277068.60	Картометрический метод	1	-
12741	510261.93	2277069.39	Картометрический метод	1	-
12742	510266.84	2277070.75	Картометрический метод	1	-
12743	510272.21	2277072.33	Картометрический метод	1	-
12744	510272.32	2277072.37	Картометрический метод	1	-
12745	510277.24	2277073.59	Картометрический метод	1	-
12746	510286.01	2277076.06	Картометрический метод	1	-
12747	510292.52	2277077.91	Картометрический метод	1	-
12748	510294.25	2277078.72	Картометрический метод	1	-
12749	510299.58	2277080.82	Картометрический метод	1	-
12750	510301.23	2277081.26	Картометрический метод	1	-
12751	510307.98	2277082.55	Картометрический метод	1	-
12752	510312.62	2277083.82	Картометрический метод	1	-
12753	510317.06	2277085.01	Картометрический метод	1	-
12754	510320.44	2277085.94	Картометрический метод	1	-
12755	510326.68	2277087.55	Картометрический	1	-

Сведения о местоположении границ объекта					
1. Система координат МСК-45, зона 2					
2. Сведения о характерных точках границ объекта					
Обозначение характерных точек границ	Координаты, м		Метод определения координат характерной точки	Средняя квадратическая погрешность положения характерной точки (M _t), м	Описание обозначения точки на местности (при наличии)
	X	Y			
			метод		
12756	510328.48	2277087.80	Картометрический метод	1	-
12757	510333.99	2277089.46	Картометрический метод	1	-
12758	510335.68	2277090.01	Картометрический метод	1	-
12759	510338.91	2277090.81	Картометрический метод	1	-
12760	510341.37	2277091.47	Картометрический метод	1	-
12761	510346.19	2277092.78	Картометрический метод	1	-
12762	510346.20	2277092.70	Картометрический метод	1	-
12705	510371.46	2277099.10	Картометрический метод	1	-
					-
12763	506506.49	2277164.84	Картометрический метод	1	-
12764	506519.11	2277138.11	Картометрический метод	1	-
12765	506532.13	2277112.17	Картометрический метод	1	-
12766	506546.04	2277084.73	Геодезический метод	0.1	-
12767	506568.02	2277038.42	Картометрический метод	1	-
12768	506557.10	2277032.20	Картометрический метод	1	-
12769	506529.17	2277052.00	Картометрический метод	1	-
12770	506524.18	2277056.88	Картометрический метод	1	-
12771	506497.56	2277046.28	Картометрический метод	1	-
12772	506479.26	2277086.22	Картометрический метод	1	-
12773	506468.24	2277101.81	Картометрический метод	1	-
12774	506471.15	2277103.31	Картометрический метод	1	-
12775	506467.00	2277111.48	Картометрический метод	1	-
12776	506462.64	2277120.40	Геодезический метод	0.1	-
12777	506457.51	2277130.16	Картометрический метод	1	-
12778	506453.22	2277139.43	Картометрический метод	1	-
12779	506475.52	2277150.53	Картометрический метод	1	-
12763	506506.49	2277164.84	Картометрический	1	-

Сведения о местоположении границ объекта

1. Система координат МСК-45, зона 2

2. Сведения о характерных точках границ объекта

Обозначение характерных точек границ	Координаты, м		Метод определения координат характерной точки	Средняя квадратическая погрешность положения характерной точки (M _t), м	Описание обозначения точки на местности (при наличии)
	X	Y			
			метод		
					-
12780	512821.53	2277172.21	Картометрический метод	1	-
12781	512840.34	2277136.89	Картометрический метод	1	-
12782	512859.14	2277101.58	Картометрический метод	1	-
12783	512836.62	2277089.60	Картометрический метод	1	-
12784	512814.11	2277077.62	Картометрический метод	1	-
12785	512791.60	2277065.63	Картометрический метод	1	-
12786	512769.09	2277053.65	Картометрический метод	1	-
12787	512746.59	2277041.67	Картометрический метод	1	-
12788	512718.74	2277037.06	Картометрический метод	1	-
12789	512704.18	2277064.41	Картометрический метод	1	-
12790	512685.38	2277099.74	Картометрический метод	1	-
12791	512708.98	2277112.30	Картометрический метод	1	-
12792	512731.50	2277124.28	Картометрический метод	1	-
12793	512754.01	2277136.27	Картометрический метод	1	-
12794	512776.53	2277148.23	Картометрический метод	1	-
12795	512799.04	2277160.23	Картометрический метод	1	-
12780	512821.53	2277172.21	Картометрический метод	1	-
					-
12796	511037.25	2277188.51	Картометрический метод	1	-
12797	511037.91	2277186.02	Картометрический метод	1	-
12798	511040.57	2277173.80	Картометрический метод	1	-
12799	511039.16	2277167.90	Картометрический метод	1	-
12800	511031.67	2277156.50	Картометрический метод	1	-
12801	511032.43	2277154.51	Картометрический метод	1	-
12802	511031.68	2277154.54	Картометрический метод	1	-

Сведения о местоположении границ объекта					
1. Система координат МСК-45, зона 2					
2. Сведения о характерных точках границ объекта					
Обозначение характерных точек границ	Координаты, м		Метод определения координат характерной точки	Средняя квадратическая погрешность положения характерной точки (M _t), м	Описание обозначения точки на местности (при наличии)
	X	Y			
12803	511031.20	2277149.44	Картометрический метод	1	-
12804	511028.95	2277149.58	Картометрический метод	1	-
12805	511028.98	2277148.86	Картометрический метод	1	-
12806	511023.24	2277148.08	Картометрический метод	1	-
12807	511020.91	2277146.95	Картометрический метод	1	-
12808	511022.15	2277141.13	Картометрический метод	1	-
12809	511024.12	2277131.76	Картометрический метод	1	-
12810	511014.15	2277130.50	Картометрический метод	1	-
12811	511010.35	2277129.81	Картометрический метод	1	-
12812	511005.78	2277128.34	Картометрический метод	1	-
12813	510998.43	2277126.40	Картометрический метод	1	-
12814	510994.12	2277125.28	Картометрический метод	1	-
12815	510989.87	2277124.16	Картометрический метод	1	-
12816	510981.34	2277122.01	Картометрический метод	1	-
12817	510978.61	2277121.39	Картометрический метод	1	-
12818	510975.47	2277120.67	Картометрический метод	1	-
12819	510970.58	2277119.42	Картометрический метод	1	-
12820	510967.86	2277118.68	Картометрический метод	1	-
12821	510958.96	2277116.46	Картометрический метод	1	-
12822	510956.37	2277115.64	Картометрический метод	1	-
12823	510947.66	2277113.23	Картометрический метод	1	-
12824	510945.75	2277112.75	Картометрический метод	1	-
12825	510940.27	2277111.52	Картометрический метод	1	-
12826	510936.72	2277110.57	Картометрический метод	1	-
12827	510898.22	2277100.49	Картометрический метод	1	-
12828	510892.73	2277099.15	Картометрический	1	-

Сведения о местоположении границ объекта					
1. Система координат МСК-45, зона 2					
2. Сведения о характерных точках границ объекта					
Обозначение характерных точек границ	Координаты, м		Метод определения координат характерной точки	Средняя квадратическая погрешность положения характерной точки (M _t), м	Описание обозначения точки на местности (при наличии)
	X	Y			
			метод		
12829	510882.04	2277096.76	Картометрический метод	1	-
12830	510878.22	2277095.68	Картометрический метод	1	-
12831	510871.32	2277094.10	Картометрический метод	1	-
12832	510867.84	2277093.20	Картометрический метод	1	-
12833	510858.40	2277090.00	Картометрический метод	1	-
12834	510852.82	2277088.85	Картометрический метод	1	-
12835	510848.20	2277087.67	Картометрический метод	1	-
12836	510844.21	2277086.74	Картометрический метод	1	-
12837	510838.11	2277085.34	Картометрический метод	1	-
12838	510834.69	2277084.48	Картометрический метод	1	-
12839	510832.36	2277083.94	Картометрический метод	1	-
12840	510827.47	2277082.82	Картометрический метод	1	-
12841	510827.48	2277082.50	Картометрический метод	1	-
12842	510817.94	2277079.98	Картометрический метод	1	-
12843	510811.74	2277078.46	Картометрический метод	1	-
12844	510807.03	2277077.32	Картометрический метод	1	-
12845	510802.52	2277076.25	Картометрический метод	1	-
12846	510798.92	2277075.10	Картометрический метод	1	-
12847	510779.77	2277070.24	Картометрический метод	1	-
12848	510776.21	2277069.37	Картометрический метод	1	-
12849	510772.02	2277068.47	Картометрический метод	1	-
12850	510768.33	2277067.45	Картометрический метод	1	-
12851	510765.40	2277066.78	Картометрический метод	1	-
12852	510760.05	2277065.42	Картометрический метод	1	-
12853	510740.07	2277060.48	Картометрический метод	1	-

Сведения о местоположении границ объекта

1. Система координат МСК-45, зона 2

2. Сведения о характерных точках границ объекта

Обозначение характерных точек границ	Координаты, м		Метод определения координат характерной точки	Средняя квадратическая погрешность положения характерной точки (M _t), м	Описание обозначения точки на местности (при наличии)
	X	Y			
12854	510732.41	2277058.45	Картометрический метод	1	-
12855	510727.56	2277057.17	Картометрический метод	1	-
12856	510723.54	2277056.17	Картометрический метод	1	-
12857	510715.76	2277054.12	Картометрический метод	1	-
12858	510713.57	2277061.68	Картометрический метод	1	-
12859	510712.85	2277064.29	Картометрический метод	1	-
12860	510708.37	2277078.61	Картометрический метод	1	-
12861	510707.58	2277082.00	Картометрический метод	1	-
12862	510703.99	2277094.78	Картометрический метод	1	-
12863	510704.83	2277094.95	Картометрический метод	1	-
12864	510703.76	2277098.86	Картометрический метод	1	-
12865	510702.77	2277102.71	Картометрический метод	1	-
12866	510710.19	2277104.74	Картометрический метод	1	-
12867	510712.84	2277105.49	Картометрический метод	1	-
12868	510728.97	2277109.72	Картометрический метод	1	-
12869	510733.56	2277110.79	Картометрический метод	1	-
12870	510788.44	2277125.58	Картометрический метод	1	-
12871	510794.44	2277127.34	Картометрический метод	1	-
12872	510799.46	2277128.69	Картометрический метод	1	-
12873	510808.24	2277131.15	Картометрический метод	1	-
12874	510813.28	2277132.32	Картометрический метод	1	-
12875	510814.38	2277132.39	Картометрический метод	1	-
12876	510818.46	2277133.47	Картометрический метод	1	-
12877	510822.52	2277134.54	Картометрический метод	1	-
12878	510828.80	2277136.67	Картометрический метод	1	-
12879	510836.19	2277138.65	Картометрический	1	-

Сведения о местоположении границ объекта					
1. Система координат МСК-45, зона 2					
2. Сведения о характерных точках границ объекта					
Обозначение характерных точек границ	Координаты, м		Метод определения координат характерной точки	Средняя квадратическая погрешность положения характерной точки (M _t), м	Описание обозначения точки на местности (при наличии)
	X	Y			
			метод		
12880	510841.13	2277139.89	Картометрический метод	1	-
12881	510844.97	2277140.74	Картометрический метод	1	-
12882	510848.46	2277141.12	Картометрический метод	1	-
12883	510859.25	2277144.69	Картометрический метод	1	-
12884	510864.02	2277146.04	Картометрический метод	1	-
12885	510868.09	2277147.13	Картометрический метод	1	-
12886	510887.81	2277152.39	Картометрический метод	1	-
12887	510890.01	2277152.80	Картометрический метод	1	-
12888	510897.27	2277154.77	Картометрический метод	1	-
12889	510900.03	2277155.40	Картометрический метод	1	-
12890	510904.78	2277156.71	Картометрический метод	1	-
12891	510907.60	2277157.32	Картометрический метод	1	-
12892	510908.45	2277157.54	Картометрический метод	1	-
12893	510911.20	2277158.16	Картометрический метод	1	-
12894	510921.71	2277160.73	Картометрический метод	1	-
12895	510926.70	2277161.95	Картометрический метод	1	-
12896	510929.60	2277162.76	Картометрический метод	1	-
12897	510931.64	2277163.25	Картометрический метод	1	-
12898	510938.20	2277164.87	Картометрический метод	1	-
12899	510946.18	2277166.82	Картометрический метод	1	-
12900	510947.96	2277167.26	Картометрический метод	1	-
12901	510961.14	2277170.24	Картометрический метод	1	-
12902	510967.33	2277171.75	Картометрический метод	1	-
12903	510973.65	2277173.24	Картометрический метод	1	-
12904	510977.81	2277174.16	Картометрический метод	1	-

Сведения о местоположении границ объекта

1. Система координат МСК-45, зона 2

2. Сведения о характерных точках границ объекта

Обозначение характерных точек границ	Координаты, м		Метод определения координат характерной точки	Средняя квадратическая погрешность положения характерной точки (M _t), м	Описание обозначения точки на местности (при наличии)
	X	Y			
12905	510984.94	2277175.84	Картометрический метод	1	-
12906	510988.73	2277176.53	Картометрический метод	1	-
12907	510995.09	2277178.03	Картометрический метод	1	-
12908	510998.34	2277178.83	Картометрический метод	1	-
12909	511005.38	2277180.28	Картометрический метод	1	-
12910	511006.61	2277180.72	Картометрический метод	1	-
12911	511014.15	2277182.49	Картометрический метод	1	-
12912	511018.41	2277183.55	Картометрический метод	1	-
12913	511021.97	2277184.52	Картометрический метод	1	-
12914	511027.53	2277185.94	Картометрический метод	1	-
12915	511032.83	2277187.30	Картометрический метод	1	-
12796	511037.25	2277188.51	Картометрический метод	1	-
					-
12916	506575.04	2277199.40	Картометрический метод	1	-
12917	506576.65	2277196.13	Картометрический метод	1	-
12918	506578.88	2277191.82	Картометрический метод	1	-
12919	506581.40	2277186.90	Картометрический метод	1	-
12920	506583.93	2277181.97	Картометрический метод	1	-
12921	506588.12	2277173.91	Картометрический метод	1	-
12922	506589.66	2277170.85	Картометрический метод	1	-
12923	506593.13	2277164.02	Картометрический метод	1	-
12924	506611.02	2277128.97	Картометрический метод	1	-
12925	506628.72	2277094.03	Картометрический метод	1	-
12926	506632.38	2277086.24	Картометрический метод	1	-
12927	506638.53	2277074.17	Картометрический метод	1	-
12928	506643.20	2277065.18	Картометрический метод	1	-

Сведения о местоположении границ объекта

1. Система координат МСК-45, зона 2

2. Сведения о характерных точках границ объекта

Обозначение характерных точек границ	Координаты, м		Метод определения координат характерной точки	Средняя квадратическая погрешность положения характерной точки (M _t), м	Описание обозначения точки на местности (при наличии)
	X	Y			
12929	506648.22	2277055.39	Картометрический метод	1	-
12930	506653.92	2277044.05	Картометрический метод	1	-
12931	506628.38	2277031.16	Картометрический метод	1	-
12932	506611.10	2277021.83	Картометрический метод	1	-
12933	506600.24	2277015.70	Картометрический метод	1	-
12934	506596.99	2277022.01	Картометрический метод	1	-
12935	506588.35	2277039.37	Картометрический метод	1	-
12936	506575.18	2277065.90	Картометрический метод	1	-
12937	506573.32	2277069.65	Картометрический метод	1	-
12938	506570.94	2277074.23	Картометрический метод	1	-
12939	506566.52	2277083.03	Картометрический метод	1	-
12940	506556.06	2277104.87	Картометрический метод	1	-
12941	506554.08	2277108.81	Картометрический метод	1	-
12942	506551.05	2277114.86	Картометрический метод	1	-
12943	506550.12	2277116.61	Картометрический метод	1	-
12944	506545.49	2277125.48	Картометрический метод	1	-
12945	506536.66	2277143.10	Картометрический метод	1	-
12946	506534.48	2277147.43	Картометрический метод	1	-
12947	506527.60	2277160.80	Картометрический метод	1	-
12948	506521.75	2277172.74	Картометрический метод	1	-
12949	506530.41	2277176.84	Картометрический метод	1	-
12950	506534.73	2277179.56	Картометрический метод	1	-
12951	506548.38	2277186.18	Картометрический метод	1	-
12952	506562.23	2277193.08	Картометрический метод	1	-
12916	506575.04	2277199.40	Картометрический метод	1	-
					-

Сведения о местоположении границ объекта					
1. Система координат МСК-45, зона 2					
2. Сведения о характерных точках границ объекта					
Обозначение характерных точек границ	Координаты, м		Метод определения координат характерной точки	Средняя квадратическая погрешность положения характерной точки (M _t), м	Описание обозначения точки на местности (при наличии)
	X	Y			
12953	506477.59	2277203.63	Картометрический метод	1	-
12954	506482.51	2277190.77	Картометрический метод	1	-
12955	506485.01	2277184.18	Геодезический метод	0.1	Долговременный межевой знак
12956	506472.35	2277178.15	Картометрический метод	1	-
12957	506468.90	2277177.33	Картометрический метод	1	-
12958	506437.55	2277162.71	Картометрический метод	1	-
12959	506409.16	2277152.27	Картометрический метод	1	-
12960	506404.30	2277149.89	Картометрический метод	1	-
12961	506395.60	2277145.64	Картометрический метод	1	-
12962	506378.75	2277137.25	Картометрический метод	1	-
12963	506321.61	2277105.35	Картометрический метод	1	-
12964	506312.53	2277101.04	Картометрический метод	1	-
12965	506312.96	2277099.33	Картометрический метод	1	-
12966	506293.21	2277089.98	Картометрический метод	1	-
12967	506292.20	2277089.70	Картометрический метод	1	-
12968	506275.61	2277082.02	Картометрический метод	1	-
12969	506275.31	2277082.97	Картометрический метод	1	-
12970	506267.79	2277081.03	Картометрический метод	1	-
12971	506267.84	2277078.32	Картометрический метод	1	-
12972	506237.36	2277063.76	Картометрический метод	1	-
12973	506235.31	2277067.31	Картометрический метод	1	-
12974	506217.12	2277062.28	Картометрический метод	1	-
12975	506198.59	2277101.71	Картометрический метод	1	-
12976	506174.62	2277153.54	Картометрический метод	1	-
12977	506233.96	2277165.35	Картометрический метод	1	-
12978	506253.65	2277129.09	Картометрический	1	-

Сведения о местоположении границ объекта					
1. Система координат МСК-45, зона 2					
2. Сведения о характерных точках границ объекта					
Обозначение характерных точек границ	Координаты, м		Метод определения координат характерной точки	Средняя квадратическая погрешность положения характерной точки (M _t), м	Описание обозначения точки на местности (при наличии)
	X	Y			
			метод		
12979	506273.39	2277136.30	Картометрический метод	1	-
12980	506272.05	2277140.13	Картометрический метод	1	-
12981	506270.90	2277140.02	Картометрический метод	1	-
12982	506267.81	2277149.96	Геодезический метод	0.1	Долговременный межевой знак
12983	506260.57	2277145.92	Картометрический метод	1	-
12984	506255.43	2277153.91	Картометрический метод	1	-
12985	506262.22	2277160.64	Картометрический метод	1	-
12986	506267.34	2277151.54	Картометрический метод	1	-
12987	506275.68	2277154.06	Картометрический метод	1	-
12988	506277.30	2277165.99	Картометрический метод	1	-
12989	506273.94	2277170.97	Картометрический метод	1	-
12990	506273.07	2277173.46	Картометрический метод	1	-
12991	506276.17	2277174.06	Картометрический метод	1	-
12992	506277.45	2277177.57	Картометрический метод	1	-
12993	506277.77	2277177.61	Картометрический метод	1	-
12994	506277.66	2277180.10	Картометрический метод	1	-
12995	506292.78	2277181.17	Картометрический метод	1	-
12996	506292.76	2277182.12	Картометрический метод	1	-
12997	506324.90	2277184.20	Картометрический метод	1	-
12998	506340.74	2277184.37	Картометрический метод	1	-
12999	506396.65	2277177.66	Картометрический метод	1	-
13000	506401.20	2277180.21	Картометрический метод	1	-
13001	506421.73	2277187.39	Картометрический метод	1	-
13002	506425.75	2277188.60	Картометрический метод	1	-
12953	506477.59	2277203.63	Картометрический метод	1	-

Сведения о местоположении границ объекта					
1. Система координат МСК-45, зона 2					
2. Сведения о характерных точках границ объекта					
Обозначение характерных точек границ	Координаты, м		Метод определения координат характерной точки	Средняя квадратическая погрешность положения характерной точки (M _t), м	Описание обозначения точки на местности (при наличии)
	X	Y			
					-
13003	510649.25	2277205.44	Картометрический метод	1	-
13004	510650.59	2277201.09	Картометрический метод	1	-
13005	510651.84	2277197.13	Картометрический метод	1	-
13006	510653.63	2277189.22	Картометрический метод	1	-
13007	510654.77	2277184.93	Картометрический метод	1	-
13008	510657.29	2277174.98	Картометрический метод	1	-
13009	510663.67	2277150.13	Картометрический метод	1	-
13010	510665.91	2277141.60	Картометрический метод	1	-
13011	510667.04	2277137.04	Картометрический метод	1	-
13012	510667.29	2277135.28	Картометрический метод	1	-
13013	510668.16	2277132.03	Картометрический метод	1	-
13014	510669.75	2277125.50	Картометрический метод	1	-
13015	510666.14	2277124.53	Картометрический метод	1	-
13016	510650.60	2277120.40	Картометрический метод	1	-
13017	510646.73	2277119.64	Картометрический метод	1	-
13018	510644.07	2277118.89	Картометрический метод	1	-
13019	510639.26	2277117.63	Картометрический метод	1	-
13020	510631.10	2277115.06	Картометрический метод	1	-
13021	510625.10	2277113.54	Картометрический метод	1	-
13022	510621.06	2277112.52	Картометрический метод	1	-
13023	510616.49	2277111.38	Картометрический метод	1	-
13024	510612.52	2277110.22	Картометрический метод	1	-
13025	510610.29	2277109.74	Картометрический метод	1	-
13026	510604.84	2277108.28	Картометрический метод	1	-
13027	510599.20	2277106.72	Картометрический метод	1	-

Сведения о местоположении границ объекта					
1. Система координат МСК-45, зона 2					
2. Сведения о характерных точках границ объекта					
Обозначение характерных точек границ	Координаты, м		Метод определения координат характерной точки	Средняя квадратическая погрешность положения характерной точки (M _t), м	Описание обозначения точки на местности (при наличии)
	X	Y			
13028	510596.52	2277105.98	Картометрический метод	1	-
13029	510593.07	2277105.11	Картометрический метод	1	-
13030	510575.84	2277100.64	Картометрический метод	1	-
13031	510567.41	2277098.14	Картометрический метод	1	-
13032	510560.80	2277096.33	Картометрический метод	1	-
13033	510558.30	2277095.52	Картометрический метод	1	-
13034	510555.06	2277094.18	Картометрический метод	1	-
13035	510551.26	2277093.20	Картометрический метод	1	-
13036	510546.84	2277092.09	Картометрический метод	1	-
13037	510543.29	2277091.14	Картометрический метод	1	-
13038	510538.76	2277090.42	Картометрический метод	1	-
13039	510533.76	2277089.10	Картометрический метод	1	-
13040	510524.65	2277086.55	Картометрический метод	1	-
13041	510519.96	2277085.17	Картометрический метод	1	-
13042	510519.85	2277085.50	Картометрический метод	1	-
13043	510515.58	2277084.25	Картометрический метод	1	-
13044	510506.63	2277081.80	Картометрический метод	1	-
13045	510502.34	2277080.65	Картометрический метод	1	-
13046	510496.48	2277079.18	Картометрический метод	1	-
13047	510487.72	2277076.91	Картометрический метод	1	-
13048	510484.08	2277075.92	Картометрический метод	1	-
13049	510479.96	2277074.76	Картометрический метод	1	-
13050	510475.70	2277073.56	Картометрический метод	1	-
13051	510452.04	2277066.29	Картометрический метод	1	-
13052	510419.99	2277057.24	Картометрический метод	1	-
13053	510413.71	2277081.19	Картометрический	1	-

Сведения о местоположении границ объекта					
1. Система координат МСК-45, зона 2					
2. Сведения о характерных точках границ объекта					
Обозначение характерных точек границ	Координаты, м		Метод определения координат характерной точки	Средняя квадратическая погрешность положения характерной точки (M _t), м	Описание обозначения точки на местности (при наличии)
	X	Y			
			метод		
13054	510406.11	2277079.98	Картометрический метод	1	-
13055	510405.29	2277082.46	Картометрический метод	1	-
13056	510403.46	2277089.08	Картометрический метод	1	-
13057	510403.04	2277090.67	Картометрический метод	1	-
13058	510400.97	2277097.85	Картометрический метод	1	-
13059	510399.06	2277104.36	Картометрический метод	1	-
13060	510397.12	2277113.67	Картометрический метод	1	-
13061	510396.28	2277116.70	Картометрический метод	1	-
13062	510394.56	2277123.72	Картометрический метод	1	-
13063	510391.17	2277136.28	Картометрический метод	1	-
13064	510399.56	2277138.38	Картометрический метод	1	-
13065	510406.73	2277140.22	Картометрический метод	1	-
13066	510412.62	2277141.62	Картометрический метод	1	-
13067	510419.95	2277143.81	Картометрический метод	1	-
13068	510423.02	2277144.76	Картометрический метод	1	-
13069	510428.16	2277146.25	Картометрический метод	1	-
13070	510444.86	2277150.34	Картометрический метод	1	-
13071	510453.16	2277151.86	Картометрический метод	1	-
13072	510459.02	2277153.56	Картометрический метод	1	-
13073	510463.12	2277154.82	Картометрический метод	1	-
13074	510467.27	2277156.10	Картометрический метод	1	-
13075	510472.38	2277157.65	Картометрический метод	1	-
13076	510476.99	2277159.23	Картометрический метод	1	-
13077	510480.95	2277160.31	Картометрический метод	1	-
13078	510495.74	2277163.87	Картометрический метод	1	-

Сведения о местоположении границ объекта

1. Система координат МСК-45, зона 2

2. Сведения о характерных точках границ объекта

Обозначение характерных точек границ	Координаты, м		Метод определения координат характерной точки	Средняя квадратическая погрешность положения характерной точки (M _t), м	Описание обозначения точки на местности (при наличии)
	X	Y			
13079	510500.72	2277165.05	Картометрический метод	1	-
13080	510504.94	2277166.11	Картометрический метод	1	-
13081	510512.99	2277168.24	Картометрический метод	1	-
13082	510517.09	2277169.43	Картометрический метод	1	-
13083	510521.26	2277170.52	Картометрический метод	1	-
13084	510525.53	2277171.71	Картометрический метод	1	-
13085	510529.95	2277172.74	Картометрический метод	1	-
13086	510537.21	2277174.92	Картометрический метод	1	-
13087	510539.61	2277175.49	Картометрический метод	1	-
13088	510547.45	2277177.66	Картометрический метод	1	-
13089	510553.00	2277178.87	Картометрический метод	1	-
13090	510557.90	2277180.11	Картометрический метод	1	-
13091	510561.83	2277181.14	Картометрический метод	1	-
13092	510564.22	2277181.76	Картометрический метод	1	-
13093	510566.54	2277182.42	Картометрический метод	1	-
13094	510568.64	2277183.07	Картометрический метод	1	-
13095	510589.89	2277188.60	Картометрический метод	1	-
13096	510594.03	2277189.77	Картометрический метод	1	-
13097	510597.88	2277190.80	Картометрический метод	1	-
13098	510604.60	2277192.61	Картометрический метод	1	-
13099	510608.55	2277193.65	Картометрический метод	1	-
13100	510629.00	2277199.33	Картометрический метод	1	-
13101	510643.59	2277203.75	Картометрический метод	1	-
13003	510649.25	2277205.44	Картометрический метод	1	-
					-
13102	509931.89	2277220.71	Картометрический метод	1	-

Сведения о местоположении границ объекта

1. Система координат МСК-45, зона 2

2. Сведения о характерных точках границ объекта

Обозначение характерных точек границ	Координаты, м		Метод определения координат характерной точки	Средняя квадратическая погрешность положения характерной точки (M _t), м	Описание обозначения точки на местности (при наличии)
	X	Y			
13103	509937.18	2277199.86	Картометрический метод	1	-
13104	509929.42	2277198.28	Картометрический метод	1	-
13105	509933.10	2277184.50	Картометрический метод	1	-
13106	509906.13	2277176.59	Картометрический метод	1	-
13107	509892.71	2277172.66	Картометрический метод	1	-
13108	509884.61	2277198.11	Картометрический метод	1	-
13109	509898.69	2277201.61	Картометрический метод	1	-
13110	509895.89	2277210.97	Картометрический метод	1	-
13111	509915.56	2277216.83	Картометрический метод	1	-
13102	509931.89	2277220.71	Картометрический метод	1	-
					-
13112	511561.84	2277229.94	Картометрический метод	1	-
13113	511571.96	2277211.32	Картометрический метод	1	-
13114	511553.20	2277202.19	Картометрический метод	1	-
13115	511546.50	2277198.95	Картометрический метод	1	-
13116	511543.95	2277197.72	Картометрический метод	1	-
13117	511480.60	2277167.72	Картометрический метод	1	-
13118	511422.87	2277139.84	Картометрический метод	1	-
13119	511431.52	2277110.42	Картометрический метод	1	-
13120	511431.78	2277109.33	Картометрический метод	1	-
13121	511408.06	2277103.47	Картометрический метод	1	-
13122	511402.95	2277102.21	Картометрический метод	1	-
13123	511283.24	2277075.61	Картометрический метод	1	-
13124	511280.31	2277083.21	Картометрический метод	1	-
13125	511273.01	2277117.45	Картометрический метод	1	-
13126	511268.73	2277147.64	Картометрический метод	1	-

Сведения о местоположении границ объекта					
1. Система координат МСК-45, зона 2					
2. Сведения о характерных точках границ объекта					
Обозначение характерных точек границ	Координаты, м		Метод определения координат характерной точки	Средняя квадратическая погрешность положения характерной точки (M _t), м	Описание обозначения точки на местности (при наличии)
	X	Y			
13127	511336.83	2277166.12	Картометрический метод	1	-
13128	511357.33	2277170.74	Картометрический метод	1	-
13129	511361.81	2277171.81	Картометрический метод	1	-
13130	511364.62	2277172.49	Картометрический метод	1	-
13131	511379.98	2277176.16	Картометрический метод	1	-
13132	511389.00	2277176.85	Картометрический метод	1	-
13133	511418.51	2277183.60	Картометрический метод	1	-
13134	511424.05	2277183.38	Картометрический метод	1	-
13135	511427.60	2277184.33	Картометрический метод	1	-
13136	511439.73	2277187.24	Картометрический метод	1	-
13137	511442.64	2277187.96	Картометрический метод	1	-
13138	511467.63	2277195.47	Картометрический метод	1	-
13139	511478.64	2277198.83	Картометрический метод	1	-
13140	511526.69	2277214.14	Картометрический метод	1	-
13141	511533.25	2277221.20	Картометрический метод	1	-
13112	511561.84	2277229.94	Картометрический метод	1	-
					-
13142	511210.65	2277231.12	Картометрический метод	1	-
13143	511218.00	2277194.04	Картометрический метод	1	-
13144	511153.81	2277177.62	Картометрический метод	1	-
13145	511112.00	2277186.38	Картометрический метод	1	-
13146	511109.46	2277186.56	Картометрический метод	1	-
13147	511105.96	2277205.09	Картометрический метод	1	-
13148	511109.67	2277207.66	Картометрический метод	1	-
13142	511210.65	2277231.12	Картометрический метод	1	-
					-
13149	506653.16	2277245.87	Картометрический	1	-

Сведения о местоположении границ объекта

1. Система координат МСК-45, зона 2

2. Сведения о характерных точках границ объекта

Обозначение характерных точек границ	Координаты, м		Метод определения координат характерной точки	Средняя квадратическая погрешность положения характерной точки (M _t), м	Описание обозначения точки на местности (при наличии)
	X	Y			
			метод		
13150	506654.80	2277242.25	Картометрический метод	1	-
13151	506658.96	2277234.31	Картометрический метод	1	-
13152	506660.00	2277232.11	Картометрический метод	1	-
13153	506663.49	2277224.74	Картометрический метод	1	-
13154	506667.14	2277217.02	Картометрический метод	1	-
13155	506670.28	2277210.44	Картометрический метод	1	-
13156	506671.71	2277207.32	Картометрический метод	1	-
13157	506674.45	2277201.51	Картометрический метод	1	-
13158	506677.18	2277195.69	Картометрический метод	1	-
13159	506678.57	2277192.71	Картометрический метод	1	-
13160	506680.32	2277188.55	Картометрический метод	1	-
13161	506692.83	2277162.30	Картометрический метод	1	-
13162	506702.82	2277148.55	Картометрический метод	1	-
13163	506710.81	2277132.37	Картометрический метод	1	-
13164	506724.86	2277105.02	Картометрический метод	1	-
13165	506691.44	2277089.26	Картометрический метод	1	-
13166	506690.83	2277088.78	Картометрический метод	1	-
13167	506688.46	2277086.91	Картометрический метод	1	-
13168	506672.13	2277079.00	Картометрический метод	1	-
13169	506666.75	2277076.14	Картометрический метод	1	-
13170	506661.25	2277073.62	Картометрический метод	1	-
13171	506659.80	2277076.27	Картометрический метод	1	-
13172	506658.17	2277079.59	Картометрический метод	1	-
13173	506657.73	2277080.64	Картометрический метод	1	-
13174	506657.53	2277080.56	Картометрический метод	1	-

Сведения о местоположении границ объекта					
1. Система координат МСК-45, зона 2					
2. Сведения о характерных точках границ объекта					
Обозначение характерных точек границ	Координаты, м		Метод определения координат характерной точки	Средняя квадратическая погрешность положения характерной точки (M _t), м	Описание обозначения точки на местности (при наличии)
	X	Y			
13175	506656.30	2277083.11	Картометрический метод	1	-
13176	506653.26	2277089.12	Картометрический метод	1	-
13177	506650.24	2277095.16	Картометрический метод	1	-
13178	506646.43	2277103.18	Картометрический метод	1	-
13179	506644.26	2277107.24	Картометрический метод	1	-
13180	506642.28	2277110.83	Картометрический метод	1	-
13181	506639.28	2277116.88	Картометрический метод	1	-
13182	506636.29	2277122.92	Картометрический метод	1	-
13183	506634.91	2277125.42	Картометрический метод	1	-
13184	506632.12	2277130.82	Картометрический метод	1	-
13185	506628.51	2277138.25	Картометрический метод	1	-
13186	506625.41	2277144.26	Картометрический метод	1	-
13187	506622.32	2277150.24	Картометрический метод	1	-
13188	506620.97	2277152.90	Картометрический метод	1	-
13189	506618.82	2277157.30	Картометрический метод	1	-
13190	506615.04	2277164.56	Картометрический метод	1	-
13191	506608.93	2277176.60	Картометрический метод	1	-
13192	506606.87	2277180.32	Картометрический метод	1	-
13193	506605.42	2277183.92	Картометрический метод	1	-
13194	506601.54	2277191.48	Картометрический метод	1	-
13195	506598.38	2277197.65	Картометрический метод	1	-
13196	506595.35	2277203.52	Картометрический метод	1	-
13197	506591.23	2277211.35	Картометрический метод	1	-
13198	506589.21	2277215.28	Картометрический метод	1	-
13199	506599.25	2277220.61	Картометрический метод	1	-
13200	506620.46	2277232.02	Картометрический	1	-

Сведения о местоположении границ объекта

1. Система координат МСК-45, зона 2

2. Сведения о характерных точках границ объекта

Обозначение характерных точек границ	Координаты, м		Метод определения координат характерной точки	Средняя квадратическая погрешность положения характерной точки (M _t), м	Описание обозначения точки на местности (при наличии)
	X	Y			
			метод		
13201	506622.51	2277230.27	Картометрический метод	1	-
13202	506623.25	2277230.46	Картометрический метод	1	-
13203	506627.15	2277232.54	Картометрический метод	1	-
13204	506642.80	2277240.47	Картометрический метод	1	-
13205	506644.26	2277241.22	Картометрический метод	1	-
13206	506646.59	2277242.47	Картометрический метод	1	-
13207	506646.91	2277242.72	Картометрический метод	1	-
13149	506653.16	2277245.87	Картометрический метод	1	-
					-
13208	509682.19	2277248.36	Картометрический метод	1	-
13209	509685.19	2277237.78	Картометрический метод	1	-
13210	509689.19	2277224.01	Картометрический метод	1	-
13211	509690.29	2277220.33	Картометрический метод	1	-
13212	509694.29	2277206.54	Картометрический метод	1	-
13213	509697.14	2277196.81	Картометрический метод	1	-
13214	509698.20	2277193.15	Картометрический метод	1	-
13215	509720.34	2277119.77	Картометрический метод	1	-
13216	509678.10	2277105.26	Картометрический метод	1	-
13217	509659.66	2277099.10	Картометрический метод	1	-
13218	509636.30	2277092.81	Картометрический метод	1	-
13219	509637.45	2277084.74	Картометрический метод	1	-
13220	509609.70	2277077.43	Картометрический метод	1	-
13221	509603.97	2277094.59	Картометрический метод	1	-
13222	509600.82	2277104.62	Картометрический метод	1	-
13223	509599.60	2277108.55	Картометрический метод	1	-
13224	509599.17	2277108.68	Картометрический	1	-

Сведения о местоположении границ объекта

1. Система координат МСК-45, зона 2

2. Сведения о характерных точках границ объекта

Обозначение характерных точек границ	Координаты, м		Метод определения координат характерной точки	Средняя квадратическая погрешность положения характерной точки (M _t), м	Описание обозначения точки на местности (при наличии)
	X	Y			
			метод		
13225	509597.92	2277111.87	Картометрический метод	1	-
13226	509596.50	2277117.72	Картометрический метод	1	-
13227	509595.59	2277121.32	Картометрический метод	1	-
13228	509594.75	2277124.89	Картометрический метод	1	-
13229	509593.99	2277127.75	Картометрический метод	1	-
13230	509593.79	2277127.66	Картометрический метод	1	-
13231	509593.18	2277129.96	Картометрический метод	1	-
13232	509592.98	2277129.93	Картометрический метод	1	-
13233	509592.06	2277133.14	Картометрический метод	1	-
13234	509580.04	2277168.76	Картометрический метод	1	-
13235	509581.77	2277169.52	Картометрический метод	1	-
13236	509580.57	2277172.95	Картометрический метод	1	-
13237	509580.29	2277172.86	Картометрический метод	1	-
13238	509578.45	2277177.24	Картометрический метод	1	-
13239	509578.69	2277177.34	Картометрический метод	1	-
13240	509578.43	2277177.92	Картометрический метод	1	-
13241	509577.16	2277180.73	Картометрический метод	1	-
13242	509571.80	2277194.20	Картометрический метод	1	-
13243	509570.20	2277195.37	Картометрический метод	1	-
13244	509566.63	2277197.62	Картометрический метод	1	-
13245	509566.42	2277197.78	Картометрический метод	1	-
13246	509562.43	2277200.89	Картометрический метод	1	-
13247	509560.15	2277202.45	Картометрический метод	1	-
13248	509557.43	2277204.56	Картометрический метод	1	-
13249	509546.59	2277213.47	Картометрический метод	1	-

Сведения о местоположении границ объекта

1. Система координат МСК-45, зона 2

2. Сведения о характерных точках границ объекта

Обозначение характерных точек границ	Координаты, м		Метод определения координат характерной точки	Средняя квадратическая погрешность положения характерной точки (M _t), м	Описание обозначения точки на местности (при наличии)
	X	Y			
13250	509549.64	2277218.85	Картометрический метод	1	-
13251	509570.02	2277223.28	Картометрический метод	1	-
13252	509577.35	2277224.59	Картометрический метод	1	-
13253	509594.42	2277227.98	Картометрический метод	1	-
13254	509597.27	2277228.56	Картометрический метод	1	-
13255	509598.69	2277225.17	Картометрический метод	1	-
13256	509605.57	2277224.89	Картометрический метод	1	-
13257	509652.09	2277239.35	Картометрический метод	1	-
13258	509658.56	2277241.29	Картометрический метод	1	-
13259	509667.25	2277243.89	Картометрический метод	1	-
13208	509682.19	2277248.36	Картометрический метод	1	-
					-
13260	510826.03	2277249.15	Картометрический метод	1	-
13261	510828.61	2277237.25	Картометрический метод	1	-
13262	510829.29	2277235.93	Картометрический метод	1	-
13263	510832.56	2277219.23	Картометрический метод	1	-
13264	510840.48	2277179.64	Картометрический метод	1	-
13265	510842.59	2277170.76	Картометрический метод	1	-
13266	510839.56	2277170.03	Картометрический метод	1	-
13267	510829.80	2277167.85	Картометрический метод	1	-
13268	510822.62	2277166.33	Картометрический метод	1	-
13269	510818.21	2277165.45	Картометрический метод	1	-
13270	510810.54	2277163.06	Картометрический метод	1	-
13271	510806.20	2277161.88	Картометрический метод	1	-
13272	510802.40	2277160.92	Картометрический метод	1	-
13273	510795.07	2277159.08	Картометрический метод	1	-

Сведения о местоположении границ объекта

1. Система координат МСК-45, зона 2

2. Сведения о характерных точках границ объекта

Обозначение характерных точек границ	Координаты, м		Метод определения координат характерной точки	Средняя квадратическая погрешность положения характерной точки (M _t), м	Описание обозначения точки на местности (при наличии)
	X	Y			
13274	510791.91	2277158.27	Картометрический метод	1	-
13275	510772.54	2277153.41	Картометрический метод	1	-
13276	510763.00	2277150.47	Картометрический метод	1	-
13277	510756.72	2277148.88	Картометрический метод	1	-
13278	510753.01	2277147.80	Картометрический метод	1	-
13279	510735.68	2277144.09	Картометрический метод	1	-
13280	510712.45	2277137.05	Картометрический метод	1	-
13281	510709.17	2277136.20	Картометрический метод	1	-
13282	510702.38	2277134.44	Картометрический метод	1	-
13283	510700.25	2277133.84	Картометрический метод	1	-
13284	510693.83	2277132.15	Картометрический метод	1	-
13285	510692.81	2277135.81	Картометрический метод	1	-
13286	510691.81	2277139.55	Картометрический метод	1	-
13287	510690.08	2277144.56	Картометрический метод	1	-
13288	510689.41	2277147.44	Картометрический метод	1	-
13289	510687.37	2277156.13	Картометрический метод	1	-
13290	510686.71	2277159.16	Картометрический метод	1	-
13291	510685.76	2277163.92	Картометрический метод	1	-
13292	510684.98	2277167.88	Картометрический метод	1	-
13293	510684.19	2277171.85	Картометрический метод	1	-
13294	510682.14	2277181.16	Картометрический метод	1	-
13295	510678.47	2277200.02	Картометрический метод	1	-
13296	510677.30	2277204.59	Картометрический метод	1	-
13297	510675.65	2277211.82	Картометрический метод	1	-
13298	510685.28	2277214.27	Картометрический метод	1	-
13299	510690.08	2277215.56	Картометрический	1	-

Сведения о местоположении границ объекта

1. Система координат МСК-45, зона 2

2. Сведения о характерных точках границ объекта

Обозначение характерных точек границ	Координаты, м		Метод определения координат характерной точки	Средняя квадратическая погрешность положения характерной точки (M _t), м	Описание обозначения точки на местности (при наличии)
	X	Y			
			метод		
13300	510694.13	2277216.65	Картометрический метод	1	-
13301	510710.29	2277220.48	Картометрический метод	1	-
13302	510718.89	2277222.78	Картометрический метод	1	-
13303	510733.39	2277226.49	Картометрический метод	1	-
13304	510736.65	2277227.08	Картометрический метод	1	-
13305	510744.43	2277228.96	Картометрический метод	1	-
13306	510749.18	2277230.24	Картометрический метод	1	-
13307	510758.49	2277233.09	Картометрический метод	1	-
13308	510774.68	2277237.27	Картометрический метод	1	-
13309	510789.89	2277241.10	Картометрический метод	1	-
13310	510794.99	2277241.80	Картометрический метод	1	-
13311	510797.32	2277242.25	Картометрический метод	1	-
13312	510801.31	2277243.22	Картометрический метод	1	-
13313	510805.37	2277244.16	Картометрический метод	1	-
13314	510810.76	2277245.60	Картометрический метод	1	-
13315	510813.47	2277246.23	Картометрический метод	1	-
13316	510818.35	2277247.29	Картометрический метод	1	-
13260	510826.03	2277249.15	Картометрический метод	1	-
					-
13317	506698.56	2277266.01	Картометрический метод	1	-
13318	506714.87	2277230.67	Картометрический метод	1	-
13319	506716.79	2277226.71	Картометрический метод	1	-
13320	506717.16	2277226.72	Картометрический метод	1	-
13321	506719.10	2277222.66	Картометрический метод	1	-
13322	506729.30	2277201.35	Картометрический метод	1	-
13323	506732.00	2277202.81	Картометрический	1	-

Сведения о местоположении границ объекта					
1. Система координат МСК-45, зона 2					
2. Сведения о характерных точках границ объекта					
Обозначение характерных точек границ	Координаты, м		Метод определения координат характерной точки	Средняя квадратическая погрешность положения характерной точки (M _t), м	Описание обозначения точки на местности (при наличии)
	X	Y			
			метод		
13324	506733.37	2277203.56	Картометрический метод	1	-
13325	506737.13	2277196.72	Картометрический метод	1	-
13326	506736.55	2277195.60	Картометрический метод	1	-
13327	506737.30	2277194.41	Картометрический метод	1	-
13328	506743.07	2277181.45	Картометрический метод	1	-
13329	506743.53	2277181.12	Картометрический метод	1	-
13330	506745.84	2277176.32	Картометрический метод	1	-
13331	506750.61	2277166.38	Картометрический метод	1	-
13332	506755.97	2277155.26	Картометрический метод	1	-
13333	506756.37	2277154.04	Картометрический метод	1	-
13334	506763.87	2277139.23	Картометрический метод	1	-
13335	506779.25	2277107.61	Картометрический метод	1	-
13336	506781.13	2277103.99	Картометрический метод	1	-
13337	506750.33	2277087.82	Картометрический метод	1	-
13338	506733.48	2277123.25	Картометрический метод	1	-
13339	506725.99	2277139.09	Картометрический метод	1	-
13340	506723.41	2277144.49	Картометрический метод	1	-
13341	506722.52	2277146.31	Картометрический метод	1	-
13342	506718.22	2277155.02	Картометрический метод	1	-
13343	506716.28	2277159.11	Картометрический метод	1	-
13344	506712.72	2277166.60	Картометрический метод	1	-
13345	506709.54	2277173.91	Картометрический метод	1	-
13346	506705.70	2277181.68	Картометрический метод	1	-
13347	506704.78	2277182.17	Картометрический метод	1	-
13348	506702.16	2277188.02	Картометрический метод	1	-

Сведения о местоположении границ объекта

1. Система координат МСК-45, зона 2

2. Сведения о характерных точках границ объекта

Обозначение характерных точек границ	Координаты, м		Метод определения координат характерной точки	Средняя квадратическая погрешность положения характерной точки (M _t), м	Описание обозначения точки на местности (при наличии)
	X	Y			
13349	506697.14	2277198.92	Картометрический метод	1	-
13350	506693.80	2277206.25	Картометрический метод	1	-
13351	506692.64	2277208.73	Картометрический метод	1	-
13352	506689.99	2277214.32	Картометрический метод	1	-
13353	506688.15	2277218.47	Картометрический метод	1	-
13354	506670.65	2277253.09	Картометрический метод	1	-
13317	506698.56	2277266.01	Картометрический метод	1	-
					-
13355	511443.53	2277288.99	Картометрический метод	1	-
13356	511462.07	2277254.08	Картометрический метод	1	-
13357	511482.40	2277214.01	Картометрический метод	1	-
13358	511454.28	2277206.43	Картометрический метод	1	-
13359	511425.25	2277199.56	Картометрический метод	1	-
13360	511418.93	2277198.01	Картометрический метод	1	-
13361	511410.05	2277196.04	Картометрический метод	1	-
13362	511406.36	2277195.09	Картометрический метод	1	-
13363	511398.59	2277193.30	Картометрический метод	1	-
13364	511365.28	2277185.52	Картометрический метод	1	-
13365	511360.56	2277184.44	Картометрический метод	1	-
13366	511343.99	2277177.35	Картометрический метод	1	-
13367	511317.16	2277168.45	Картометрический метод	1	-
13368	511266.67	2277158.35	Картометрический метод	1	-
13369	511250.56	2277242.49	Картометрический метод	1	-
13370	511267.84	2277245.75	Картометрический метод	1	-
13371	511287.66	2277250.43	Картометрический метод	1	-
13372	511291.45	2277251.30	Картометрический метод	1	-

Сведения о местоположении границ объекта					
1. Система координат МСК-45, зона 2					
2. Сведения о характерных точках границ объекта					
Обозначение характерных точек границ	Координаты, м		Метод определения координат характерной точки	Средняя квадратическая погрешность положения характерной точки (M _t), м	Описание обозначения точки на местности (при наличии)
	X	Y			
13373	511296.14	2277252.37	Картометрический метод	1	-
13374	511309.32	2277255.49	Картометрический метод	1	-
13375	511313.00	2277256.41	Картометрический метод	1	-
13376	511317.26	2277257.49	Картометрический метод	1	-
13377	511335.02	2277262.69	Картометрический метод	1	-
13378	511340.08	2277263.96	Картометрический метод	1	-
13379	511358.82	2277268.18	Картометрический метод	1	-
13380	511393.77	2277276.93	Картометрический метод	1	-
13381	511411.10	2277280.98	Картометрический метод	1	-
13382	511414.36	2277281.63	Картометрический метод	1	-
13383	511424.29	2277284.40	Картометрический метод	1	-
13355	511443.53	2277288.99	Картометрический метод	1	-
					-
13384	511026.88	2277299.67	Картометрический метод	1	-
13385	511028.32	2277293.43	Картометрический метод	1	-
13386	511029.19	2277289.22	Картометрический метод	1	-
13387	511030.11	2277284.84	Картометрический метод	1	-
13388	511030.65	2277282.05	Картометрический метод	1	-
13389	511031.00	2277280.57	Картометрический метод	1	-
13390	511033.53	2277267.12	Картометрический метод	1	-
13391	511033.50	2277266.36	Картометрический метод	1	-
13392	511033.58	2277265.88	Картометрический метод	1	-
13393	511033.95	2277263.23	Картометрический метод	1	-
13394	511034.70	2277257.75	Картометрический метод	1	-
13395	511035.15	2277254.89	Картометрический метод	1	-
13396	511035.94	2277250.61	Картометрический метод	1	-

Сведения о местоположении границ объекта					
1. Система координат МСК-45, зона 2					
2. Сведения о характерных точках границ объекта					
Обозначение характерных точек границ	Координаты, м		Метод определения координат характерной точки	Средняя квадратическая погрешность положения характерной точки (M _t), м	Описание обозначения точки на местности (при наличии)
	X	Y			
13397	511036.73	2277246.30	Картометрический метод	1	-
13398	511039.53	2277246.86	Картометрический метод	1	-
13399	511040.60	2277241.43	Картометрический метод	1	-
13400	511041.26	2277238.21	Картометрический метод	1	-
13401	511044.89	2277220.54	Картометрический метод	1	-
13402	511042.33	2277219.84	Картометрический метод	1	-
13403	511025.43	2277215.59	Картометрический метод	1	-
13404	511007.31	2277211.05	Картометрический метод	1	-
13405	511002.13	2277209.69	Картометрический метод	1	-
13406	510998.13	2277208.81	Картометрический метод	1	-
13407	510998.06	2277209.14	Картометрический метод	1	-
13408	510991.77	2277207.70	Картометрический метод	1	-
13409	510989.33	2277207.11	Картометрический метод	1	-
13410	510984.53	2277205.89	Картометрический метод	1	-
13411	510977.55	2277203.66	Картометрический метод	1	-
13412	510970.17	2277202.00	Картометрический метод	1	-
13413	510965.96	2277200.79	Картометрический метод	1	-
13414	510945.86	2277195.95	Картометрический метод	1	-
13415	510939.36	2277194.30	Картометрический метод	1	-
13416	510931.78	2277192.70	Картометрический метод	1	-
13417	510926.89	2277191.35	Картометрический метод	1	-
13418	510923.11	2277190.41	Картометрический метод	1	-
13419	510914.75	2277188.19	Картометрический метод	1	-
13420	510909.96	2277186.96	Картометрический метод	1	-
13421	510907.25	2277186.28	Картометрический метод	1	-
13422	510888.23	2277181.56	Картометрический	1	-

Сведения о местоположении границ объекта					
1. Система координат МСК-45, зона 2					
2. Сведения о характерных точках границ объекта					
Обозначение характерных точек границ	Координаты, м		Метод определения координат характерной точки	Средняя квадратическая погрешность положения характерной точки (M _t), м	Описание обозначения точки на местности (при наличии)
	X	Y			
			метод		
13423	510882.54	2277179.78	Картометрический метод	1	-
13424	510875.72	2277178.28	Картометрический метод	1	-
13425	510871.11	2277177.14	Картометрический метод	1	-
13426	510868.85	2277176.56	Картометрический метод	1	-
13427	510859.11	2277174.46	Картометрический метод	1	-
13428	510852.11	2277172.43	Картометрический метод	1	-
13429	510848.21	2277171.50	Картометрический метод	1	-
13430	510847.33	2277174.88	Картометрический метод	1	-
13431	510847.46	2277174.96	Картометрический метод	1	-
13432	510846.68	2277179.79	Картометрический метод	1	-
13433	510846.37	2277181.91	Картометрический метод	1	-
13434	510846.17	2277181.91	Картометрический метод	1	-
13435	510845.09	2277186.50	Картометрический метод	1	-
13436	510844.40	2277188.58	Картометрический метод	1	-
13437	510843.93	2277190.85	Картометрический метод	1	-
13438	510843.35	2277195.97	Картометрический метод	1	-
13439	510842.89	2277200.20	Картометрический метод	1	-
13440	510839.05	2277220.66	Картометрический метод	1	-
13441	510836.27	2277232.30	Картометрический метод	1	-
13442	510837.13	2277232.59	Картометрический метод	1	-
13443	510836.53	2277235.42	Картометрический метод	1	-
13444	510835.61	2277235.36	Картометрический метод	1	-
13445	510833.13	2277251.36	Картометрический метод	1	-
13446	510836.09	2277252.11	Картометрический метод	1	-
13447	510840.20	2277253.07	Картометрический метод	1	-

Сведения о местоположении границ объекта					
1. Система координат МСК-45, зона 2					
2. Сведения о характерных точках границ объекта					
Обозначение характерных точек границ	Координаты, м		Метод определения координат характерной точки	Средняя квадратическая погрешность положения характерной точки (M _t), м	Описание обозначения точки на местности (при наличии)
	X	Y			
13448	510844.38	2277254.05	Картометрический метод	1	-
13449	510846.85	2277254.54	Картометрический метод	1	-
13450	510849.55	2277255.31	Картометрический метод	1	-
13451	510873.78	2277261.12	Картометрический метод	1	-
13452	510876.86	2277261.95	Картометрический метод	1	-
13453	510879.53	2277262.49	Картометрический метод	1	-
13454	510883.17	2277263.17	Картометрический метод	1	-
13455	510891.67	2277264.91	Картометрический метод	1	-
13456	510915.87	2277271.01	Картометрический метод	1	-
13457	510917.33	2277271.43	Картометрический метод	1	-
13458	510929.34	2277274.19	Картометрический метод	1	-
13459	510932.13	2277274.98	Картометрический метод	1	-
13460	510951.51	2277278.78	Картометрический метод	1	-
13461	510955.13	2277282.38	Картометрический метод	1	-
13462	510971.35	2277285.97	Картометрический метод	1	-
13463	510973.51	2277286.58	Картометрический метод	1	-
13464	510979.74	2277288.01	Картометрический метод	1	-
13465	510983.49	2277288.89	Картометрический метод	1	-
13466	510987.15	2277289.76	Картометрический метод	1	-
13467	510995.22	2277291.09	Картометрический метод	1	-
13468	511001.16	2277292.56	Картометрический метод	1	-
13469	511010.25	2277294.81	Картометрический метод	1	-
13470	511022.63	2277298.64	Картометрический метод	1	-
13384	511026.88	2277299.67	Картометрический метод	1	-
					-
13471	510623.55	2277307.93	Картометрический метод	1	-

Сведения о местоположении границ объекта					
1. Система координат МСК-45, зона 2					
2. Сведения о характерных точках границ объекта					
Обозначение характерных точек границ	Координаты, м		Метод определения координат характерной точки	Средняя квадратическая погрешность положения характерной точки (M _t), м	Описание обозначения точки на местности (при наличии)
	X	Y			
13472	510624.98	2277301.89	Картометрический метод	1	-
13473	510630.05	2277283.69	Картометрический метод	1	-
13474	510631.36	2277276.72	Картометрический метод	1	-
13475	510632.65	2277271.66	Картометрический метод	1	-
13476	510633.83	2277266.92	Картометрический метод	1	-
13477	510634.54	2277264.19	Картометрический метод	1	-
13478	510635.86	2277259.17	Картометрический метод	1	-
13479	510629.37	2277249.99	Картометрический метод	1	-
13480	510617.20	2277247.02	Картометрический метод	1	-
13481	510619.11	2277244.85	Картометрический метод	1	-
13482	510623.63	2277228.11	Картометрический метод	1	-
13483	510606.24	2277223.43	Картометрический метод	1	-
13484	510602.41	2277222.02	Картометрический метод	1	-
13485	510595.96	2277220.12	Картометрический метод	1	-
13486	510593.62	2277219.53	Картометрический метод	1	-
13487	510585.42	2277217.34	Картометрический метод	1	-
13488	510582.95	2277216.47	Картометрический метод	1	-
13489	510579.11	2277215.29	Картометрический метод	1	-
13490	510569.72	2277212.79	Картометрический метод	1	-
13491	510566.99	2277212.03	Картометрический метод	1	-
13492	510559.21	2277210.35	Картометрический метод	1	-
13493	510554.60	2277209.15	Картометрический метод	1	-
13494	510550.05	2277207.92	Картометрический метод	1	-
13495	510543.03	2277205.99	Картометрический метод	1	-
13496	510539.93	2277205.27	Картометрический метод	1	-
13497	510530.12	2277202.81	Картометрический	1	-

Сведения о местоположении границ объекта					
1. Система координат МСК-45, зона 2					
2. Сведения о характерных точках границ объекта					
Обозначение характерных точек границ	Координаты, м		Метод определения координат характерной точки	Средняя квадратическая погрешность положения характерной точки (M _t), м	Описание обозначения точки на местности (при наличии)
	X	Y			
			метод		
13498	510526.56	2277201.83	Картометрический метод	1	-
13499	510471.93	2277187.59	Картометрический метод	1	-
13500	510468.00	2277186.53	Картометрический метод	1	-
13501	510463.36	2277184.99	Картометрический метод	1	-
13502	510460.98	2277184.15	Картометрический метод	1	-
13503	510456.02	2277182.90	Картометрический метод	1	-
13504	510451.88	2277181.77	Картометрический метод	1	-
13505	510444.33	2277179.77	Картометрический метод	1	-
13506	510442.50	2277179.29	Картометрический метод	1	-
13507	510439.79	2277178.50	Картометрический метод	1	-
13508	510433.40	2277177.13	Картометрический метод	1	-
13509	510431.44	2277176.66	Картометрический метод	1	-
13510	510428.82	2277175.95	Картометрический метод	1	-
13511	510422.41	2277174.19	Картометрический метод	1	-
13512	510415.09	2277171.99	Картометрический метод	1	-
13513	510412.06	2277171.23	Картометрический метод	1	-
13514	510405.83	2277169.54	Картометрический метод	1	-
13515	510401.76	2277168.47	Картометрический метод	1	-
13516	510390.82	2277165.73	Картометрический метод	1	-
13517	510384.57	2277164.34	Картометрический метод	1	-
13518	510378.27	2277190.46	Картометрический метод	1	-
13519	510375.03	2277189.64	Картометрический метод	1	-
13520	510373.58	2277195.23	Картометрический метод	1	-
13521	510372.44	2277199.79	Картометрический метод	1	-
13522	510370.30	2277199.17	Картометрический метод	1	-

Сведения о местоположении границ объекта					
1. Система координат МСК-45, зона 2					
2. Сведения о характерных точках границ объекта					
Обозначение характерных точек границ	Координаты, м		Метод определения координат характерной точки	Средняя квадратическая погрешность положения характерной точки (M _t), м	Описание обозначения точки на местности (при наличии)
	X	Y			
13523	510368.93	2277203.36	Картометрический метод	1	-
13524	510367.66	2277207.53	Картометрический метод	1	-
13525	510366.27	2277211.47	Картометрический метод	1	-
13526	510364.88	2277215.51	Картометрический метод	1	-
13527	510366.63	2277216.50	Картометрический метод	1	-
13528	510361.43	2277232.20	Картометрический метод	1	-
13529	510359.27	2277239.10	Картометрический метод	1	-
13530	510362.04	2277239.86	Картометрический метод	1	-
13531	510368.75	2277241.52	Картометрический метод	1	-
13532	510372.93	2277242.67	Картометрический метод	1	-
13533	510382.02	2277245.25	Картометрический метод	1	-
13534	510385.36	2277246.01	Картометрический метод	1	-
13535	510412.44	2277252.89	Картометрический метод	1	-
13536	510415.44	2277253.67	Картометрический метод	1	-
13537	510420.89	2277255.05	Картометрический метод	1	-
13538	510428.19	2277257.06	Картометрический метод	1	-
13539	510433.51	2277258.32	Картометрический метод	1	-
13540	510436.42	2277259.18	Картометрический метод	1	-
13541	510460.63	2277265.46	Картометрический метод	1	-
13542	510469.06	2277267.52	Картометрический метод	1	-
13543	510476.21	2277269.52	Картометрический метод	1	-
13544	510483.91	2277271.73	Картометрический метод	1	-
13545	510487.66	2277272.65	Картометрический метод	1	-
13546	510510.65	2277278.63	Картометрический метод	1	-
13547	510513.44	2277279.33	Картометрический метод	1	-
13548	510518.99	2277280.62	Картометрический	1	-

Сведения о местоположении границ объекта

1. Система координат МСК-45, зона 2

2. Сведения о характерных точках границ объекта

Обозначение характерных точек границ	Координаты, м		Метод определения координат характерной точки	Средняя квадратическая погрешность положения характерной точки (M _t), м	Описание обозначения точки на местности (при наличии)
	X	Y			
			метод		
13549	510523.18	2277281.68	Картометрический метод	1	-
13550	510527.14	2277282.69	Картометрический метод	1	-
13551	510531.62	2277283.92	Картометрический метод	1	-
13552	510533.82	2277284.41	Картометрический метод	1	-
13553	510542.35	2277286.05	Картометрический метод	1	-
13554	510551.20	2277288.40	Картометрический метод	1	-
13555	510558.25	2277290.24	Картометрический метод	1	-
13556	510559.25	2277290.53	Картометрический метод	1	-
13557	510570.73	2277294.00	Картометрический метод	1	-
13558	510589.27	2277298.17	Картометрический метод	1	-
13559	510603.01	2277302.97	Картометрический метод	1	-
13560	510603.26	2277303.01	Картометрический метод	1	-
13561	510613.18	2277305.49	Картометрический метод	1	-
13562	510618.91	2277306.83	Картометрический метод	1	-
13471	510623.55	2277307.93	Картометрический метод	1	-
					-
13563	511218.24	2277345.86	Картометрический метод	1	-
13564	511224.23	2277320.06	Картометрический метод	1	-
13565	511228.75	2277306.88	Картометрический метод	1	-
13566	511230.84	2277295.88	Картометрический метод	1	-
13567	511224.12	2277294.59	Картометрический метод	1	-
13568	511211.79	2277291.64	Картометрический метод	1	-
13569	511207.23	2277290.55	Картометрический метод	1	-
13570	511199.55	2277288.83	Картометрический метод	1	-
13571	511182.92	2277285.30	Картометрический метод	1	-
13572	511172.00	2277282.69	Картометрический	1	-

Сведения о местоположении границ объекта

1. Система координат МСК-45, зона 2

2. Сведения о характерных точках границ объекта

Обозначение характерных точек границ	Координаты, м		Метод определения координат характерной точки	Средняя квадратическая погрешность положения характерной точки (M _t), м	Описание обозначения точки на местности (при наличии)
	X	Y			
			метод		
13573	511168.65	2277282.14	Картометрический метод	1	-
13574	511164.18	2277281.02	Картометрический метод	1	-
13575	511149.31	2277277.56	Картометрический метод	1	-
13576	511138.02	2277275.08	Картометрический метод	1	-
13577	511110.15	2277268.16	Картометрический метод	1	-
13578	511090.85	2277263.43	Картометрический метод	1	-
13579	511051.87	2277254.14	Картометрический метод	1	-
13580	511046.15	2277278.10	Картометрический метод	1	-
13581	511045.99	2277278.46	Картометрический метод	1	-
13582	511039.49	2277303.62	Картометрический метод	1	-
13583	511041.92	2277304.06	Картометрический метод	1	-
13584	511042.10	2277303.28	Картометрический метод	1	-
13585	511050.06	2277305.12	Картометрический метод	1	-
13586	511052.66	2277305.69	Картометрический метод	1	-
13587	511055.32	2277306.66	Картометрический метод	1	-
13588	511058.92	2277307.48	Картометрический метод	1	-
13589	511061.46	2277308.02	Картометрический метод	1	-
13590	511100.42	2277316.84	Картометрический метод	1	-
13591	511104.10	2277317.90	Картометрический метод	1	-
13592	511110.77	2277319.47	Картометрический метод	1	-
13593	511113.18	2277320.11	Картометрический метод	1	-
13594	511117.33	2277321.06	Картометрический метод	1	-
13595	511120.50	2277321.66	Картометрический метод	1	-
13596	511138.68	2277326.00	Картометрический метод	1	-
13597	511139.64	2277326.72	Картометрический метод	1	-

Сведения о местоположении границ объекта

1. Система координат МСК-45, зона 2

2. Сведения о характерных точках границ объекта

Обозначение характерных точек границ	Координаты, м		Метод определения координат характерной точки	Средняя квадратическая погрешность положения характерной точки (M _t), м	Описание обозначения точки на местности (при наличии)
	X	Y			
13598	511144.80	2277327.79	Картометрический метод	1	-
13599	511144.82	2277327.66	Картометрический метод	1	-
13600	511146.88	2277328.11	Картометрический метод	1	-
13601	511150.49	2277328.93	Картометрический метод	1	-
13602	511159.33	2277330.97	Картометрический метод	1	-
13603	511172.31	2277333.92	Картометрический метод	1	-
13604	511178.55	2277335.39	Картометрический метод	1	-
13605	511186.29	2277336.85	Картометрический метод	1	-
13606	511195.27	2277339.30	Картометрический метод	1	-
13607	511197.81	2277339.76	Картометрический метод	1	-
13563	511218.24	2277345.86	Картометрический метод	1	-
					-
13608	505939.82	2277350.30	Картометрический метод	1	-
13609	505943.98	2277347.48	Картометрический метод	1	-
13610	505959.33	2277345.97	Картометрический метод	1	-
13611	505960.09	2277332.92	Картометрический метод	1	-
13612	505949.21	2277334.04	Картометрический метод	1	-
13613	505944.66	2277292.26	Картометрический метод	1	-
13614	505977.56	2277280.55	Картометрический метод	1	-
13615	505977.83	2277259.46	Картометрический метод	1	-
13616	505967.10	2277259.41	Картометрический метод	1	-
13617	505967.10	2277247.12	Картометрический метод	1	-
13618	505967.09	2277244.70	Картометрический метод	1	-
13619	505992.37	2277244.66	Картометрический метод	1	-
13620	505994.74	2277243.79	Картометрический метод	1	-
13621	505995.96	2277223.76	Картометрический метод	1	-

Сведения о местоположении границ объекта					
1. Система координат МСК-45, зона 2					
2. Сведения о характерных точках границ объекта					
Обозначение характерных точек границ	Координаты, м		Метод определения координат характерной точки	Средняя квадратическая погрешность положения характерной точки (M _t), м	Описание обозначения точки на местности (при наличии)
	X	Y			
13622	505996.12	2277221.21	Картометрический метод	1	-
13623	505994.19	2277219.44	Картометрический метод	1	-
13624	505993.69	2277207.85	Картометрический метод	1	-
13625	505956.34	2277209.33	Картометрический метод	1	-
13626	505955.66	2277203.11	Картометрический метод	1	-
13627	505942.99	2277205.11	Картометрический метод	1	-
13628	505942.62	2277202.45	Картометрический метод	1	-
13629	505927.81	2277204.44	Картометрический метод	1	-
13630	505926.39	2277210.51	Картометрический метод	1	-
13631	505927.95	2277226.99	Картометрический метод	1	-
13632	505929.44	2277242.94	Картометрический метод	1	-
13633	505930.66	2277253.69	Картометрический метод	1	-
13634	505931.99	2277265.66	Картометрический метод	1	-
13635	505933.08	2277275.79	Картометрический метод	1	-
13608	505939.82	2277350.30	Картометрический метод	1	-
					-
13636	506153.97	2277354.18	Картометрический метод	1	-
13637	506153.64	2277335.25	Картометрический метод	1	-
13638	506154.17	2277325.99	Картометрический метод	1	-
13639	506154.64	2277316.03	Картометрический метод	1	-
13640	506155.24	2277315.93	Картометрический метод	1	-
13641	506155.80	2277305.16	Картометрический метод	1	-
13642	506155.87	2277298.66	Картометрический метод	1	-
13643	506156.59	2277277.58	Картометрический метод	1	-
13644	506156.72	2277275.65	Картометрический метод	1	-
13645	506157.40	2277275.67	Картометрический метод	1	-

Сведения о местоположении границ объекта					
1. Система координат МСК-45, зона 2					
2. Сведения о характерных точках границ объекта					
Обозначение характерных точек границ	Координаты, м		Метод определения координат характерной точки	Средняя квадратическая погрешность положения характерной точки (M _t), м	Описание обозначения точки на местности (при наличии)
	X	Y			
13646	506157.48	2277272.62	Картометрический метод	1	-
13647	506157.17	2277270.42	Картометрический метод	1	-
13648	506157.68	2277259.95	Картометрический метод	1	-
13649	506158.27	2277244.86	Картометрический метод	1	-
13650	506158.62	2277243.22	Картометрический метод	1	-
13651	506159.57	2277228.49	Картометрический метод	1	-
13652	506159.74	2277216.98	Картометрический метод	1	-
13653	506158.91	2277214.13	Картометрический метод	1	-
13654	506156.08	2277212.85	Картометрический метод	1	-
13655	506150.33	2277212.27	Картометрический метод	1	-
13656	506145.30	2277212.48	Картометрический метод	1	-
13657	506137.50	2277212.02	Картометрический метод	1	-
13658	506136.18	2277227.73	Картометрический метод	1	-
13659	506134.66	2277242.25	Картометрический метод	1	-
13660	506133.01	2277258.94	Картометрический метод	1	-
13661	506131.91	2277274.56	Картометрический метод	1	-
13662	506130.25	2277292.05	Картометрический метод	1	-
13663	506129.98	2277297.56	Картометрический метод	1	-
13664	506128.23	2277315.31	Картометрический метод	1	-
13665	506127.70	2277334.18	Картометрический метод	1	-
13666	506128.66	2277334.09	Картометрический метод	1	-
13667	506134.13	2277334.55	Картометрический метод	1	-
13668	506139.80	2277334.04	Картометрический метод	1	-
13669	506140.78	2277334.05	Картометрический метод	1	-
13670	506140.69	2277334.89	Картометрический метод	1	-
13671	506140.56	2277335.93	Картометрический	1	-

Сведения о местоположении границ объекта					
1. Система координат МСК-45, зона 2					
2. Сведения о характерных точках границ объекта					
Обозначение характерных точек границ	Координаты, м		Метод определения координат характерной точки	Средняя квадратическая погрешность положения характерной точки (M _t), м	Описание обозначения точки на местности (при наличии)
	X	Y			
			метод		
13672	506140.20	2277340.37	Картометрический метод	1	-
13673	506140.18	2277344.35	Картометрический метод	1	-
13674	506132.14	2277344.02	Картометрический метод	1	-
13636	506153.97	2277354.18	Картометрический метод	1	-
					-
13675	505842.79	2277363.03	Картометрический метод	1	-
13676	505895.16	2277361.75	Картометрический метод	1	-
13677	505897.30	2277362.28	Картометрический метод	1	-
13678	505924.08	2277361.05	Картометрический метод	1	-
13679	505927.69	2277359.80	Картометрический метод	1	-
13680	505925.24	2277330.88	Картометрический метод	1	-
13681	505921.95	2277331.50	Картометрический метод	1	-
13682	505921.33	2277324.02	Картометрический метод	1	-
13683	505924.14	2277323.78	Картометрический метод	1	-
13684	505923.62	2277314.17	Картометрический метод	1	-
13685	505920.42	2277314.51	Картометрический метод	1	-
13686	505919.87	2277308.56	Картометрический метод	1	-
13687	505922.76	2277308.41	Картометрический метод	1	-
13688	505921.83	2277294.71	Картометрический метод	1	-
13689	505920.74	2277280.36	Картометрический метод	1	-
13690	505918.57	2277253.89	Картометрический метод	1	-
13691	505915.10	2277254.35	Картометрический метод	1	-
13692	505914.58	2277249.48	Картометрический метод	1	-
13693	505913.68	2277239.92	Картометрический метод	1	-
13694	505913.60	2277238.34	Картометрический метод	1	-
13695	505913.52	2277227.96	Картометрический	1	-

Сведения о местоположении границ объекта

1. Система координат МСК-45, зона 2

2. Сведения о характерных точках границ объекта

Обозначение характерных точек границ	Координаты, м		Метод определения координат характерной точки	Средняя квадратическая погрешность положения характерной точки (M _t), м	Описание обозначения точки на местности (при наличии)
	X	Y			
			метод		
13696	505917.21	2277227.63	Картометрический метод	1	-
13697	505915.51	2277212.46	Картометрический метод	1	-
13698	505907.58	2277210.02	Картометрический метод	1	-
13699	505884.42	2277213.45	Картометрический метод	1	-
13700	505850.41	2277218.17	Картометрический метод	1	-
13701	505834.02	2277219.63	Картометрический метод	1	-
13702	505829.20	2277222.12	Картометрический метод	1	-
13703	505826.60	2277230.65	Картометрический метод	1	-
13704	505826.31	2277236.82	Картометрический метод	1	-
13705	505826.44	2277237.76	Картометрический метод	1	-
13706	505829.02	2277258.31	Картометрический метод	1	-
13707	505831.01	2277278.22	Картометрический метод	1	-
13708	505832.48	2277290.42	Картометрический метод	1	-
13709	505838.11	2277323.11	Картометрический метод	1	-
13710	505841.38	2277349.03	Картометрический метод	1	-
13675	505842.79	2277363.03	Картометрический метод	1	-
					-
13711	506334.52	2277370.88	Картометрический метод	1	-
13712	506343.05	2277370.49	Картометрический метод	1	-
13713	506345.96	2277368.12	Картометрический метод	1	-
13714	506346.00	2277364.87	Картометрический метод	1	-
13715	506345.54	2277345.36	Картометрический метод	1	-
13716	506345.25	2277334.25	Картометрический метод	1	-
13717	506345.15	2277324.34	Картометрический метод	1	-
13718	506345.08	2277319.55	Картометрический метод	1	-
13719	506344.48	2277294.08	Картометрический	1	-

Сведения о местоположении границ объекта

1. Система координат МСК-45, зона 2

2. Сведения о характерных точках границ объекта

Обозначение характерных точек границ	Координаты, м		Метод определения координат характерной точки	Средняя квадратическая погрешность положения характерной точки (M _t), м	Описание обозначения точки на местности (при наличии)
	X	Y			
			метод		
13720	506344.27	2277282.95	Картометрический метод	1	-
13721	506344.06	2277275.94	Картометрический метод	1	-
13722	506344.08	2277271.67	Картометрический метод	1	-
13723	506343.95	2277263.89	Картометрический метод	1	-
13724	506343.56	2277245.00	Картометрический метод	1	-
13725	506342.58	2277232.72	Картометрический метод	1	-
13726	506238.78	2277217.00	Картометрический метод	1	-
13727	506212.79	2277213.61	Картометрический метод	1	-
13728	506195.23	2277213.26	Картометрический метод	1	-
13729	506186.92	2277213.71	Картометрический метод	1	-
13730	506178.38	2277213.36	Картометрический метод	1	-
13731	506174.56	2277213.17	Картометрический метод	1	-
13732	506166.88	2277213.03	Картометрический метод	1	-
13733	506166.21	2277230.05	Картометрический метод	1	-
13734	506165.38	2277243.85	Картометрический метод	1	-
13735	506165.50	2277245.70	Картометрический метод	1	-
13736	506165.09	2277258.88	Картометрический метод	1	-
13737	506164.60	2277274.17	Картометрический метод	1	-
13738	506164.89	2277276.66	Картометрический метод	1	-
13739	506164.49	2277292.18	Картометрический метод	1	-
13740	506164.33	2277302.63	Картометрический метод	1	-
13741	506164.17	2277309.30	Картометрический метод	1	-
13742	506164.08	2277312.74	Картометрический метод	1	-
13743	506163.40	2277315.78	Картометрический метод	1	-
13744	506163.16	2277328.09	Картометрический метод	1	-

Сведения о местоположении границ объекта					
1. Система координат МСК-45, зона 2					
2. Сведения о характерных точках границ объекта					
Обозначение характерных точек границ	Координаты, м		Метод определения координат характерной точки	Средняя квадратическая погрешность положения характерной точки (M _t), м	Описание обозначения точки на местности (при наличии)
	X	Y			
13745	506162.80	2277338.41	Картометрический метод	1	-
13746	506161.16	2277357.53	Картометрический метод	1	-
13747	506166.91	2277360.21	Картометрический метод	1	-
13748	506262.50	2277358.35	Картометрический метод	1	-
13749	506279.23	2277360.72	Картометрический метод	1	-
13750	506293.70	2277364.32	Картометрический метод	1	-
13711	506334.52	2277370.88	Картометрический метод	1	-
					-
13751	508505.43	2277379.41	Картометрический метод	1	-
13752	508513.96	2277369.60	Картометрический метод	1	-
13753	508519.30	2277363.38	Картометрический метод	1	-
13754	508532.87	2277357.39	Картометрический метод	1	-
13755	508506.96	2277354.92	Картометрический метод	1	-
13756	508507.34	2277350.94	Картометрический метод	1	-
13757	508536.15	2277353.68	Картометрический метод	1	-
13758	508534.51	2277352.31	Картометрический метод	1	-
13759	508537.05	2277349.27	Картометрический метод	1	-
13760	508542.99	2277342.04	Картометрический метод	1	-
13761	508545.78	2277338.70	Картометрический метод	1	-
13762	508548.22	2277335.81	Картометрический метод	1	-
13763	508550.63	2277332.95	Картометрический метод	1	-
13764	508553.36	2277329.59	Картометрический метод	1	-
13765	508588.51	2277290.27	Картометрический метод	1	-
13766	508578.90	2277283.56	Картометрический метод	1	-
13767	508564.08	2277275.57	Картометрический метод	1	-
13768	508561.87	2277274.26	Картометрический метод	1	-

Сведения о местоположении границ объекта					
1. Система координат МСК-45, зона 2					
2. Сведения о характерных точках границ объекта					
Обозначение характерных точек границ	Координаты, м		Метод определения координат характерной точки	Средняя квадратическая погрешность положения характерной точки (M _t), м	Описание обозначения точки на местности (при наличии)
	X	Y			
13769	508558.99	2277272.62	Картометрический метод	1	-
13770	508540.68	2277262.96	Картометрический метод	1	-
13771	508539.83	2277262.55	Картометрический метод	1	-
13772	508496.16	2277244.42	Картометрический метод	1	-
13773	508492.54	2277243.03	Картометрический метод	1	-
13774	508483.90	2277239.87	Картометрический метод	1	-
13775	508476.44	2277236.95	Картометрический метод	1	-
13776	508472.90	2277235.64	Картометрический метод	1	-
13777	508464.97	2277232.57	Картометрический метод	1	-
13778	508462.98	2277231.89	Картометрический метод	1	-
13779	508460.70	2277231.08	Картометрический метод	1	-
13780	508445.81	2277226.53	Картометрический метод	1	-
13781	508444.03	2277235.10	Картометрический метод	1	-
13782	508442.75	2277242.80	Картометрический метод	1	-
13783	508442.04	2277246.56	Картометрический метод	1	-
13784	508441.57	2277249.34	Картометрический метод	1	-
13785	508435.38	2277273.83	Картометрический метод	1	-
13786	508432.58	2277287.13	Картометрический метод	1	-
13787	508422.46	2277367.81	Картометрический метод	1	-
13788	508426.05	2277368.67	Картометрический метод	1	-
13789	508434.27	2277370.08	Картометрический метод	1	-
13790	508437.96	2277370.71	Картометрический метод	1	-
13791	508445.33	2277372.07	Картометрический метод	1	-
13792	508454.24	2277373.28	Картометрический метод	1	-
13793	508469.06	2277375.45	Картометрический метод	1	-
13794	508470.37	2277375.57	Картометрический	1	-

Сведения о местоположении границ объекта

1. Система координат МСК-45, зона 2

2. Сведения о характерных точках границ объекта

Обозначение характерных точек границ	Координаты, м		Метод определения координат характерной точки	Средняя квадратическая погрешность положения характерной точки (M _t), м	Описание обозначения точки на местности (при наличии)
	X	Y			
			метод		
13795	508473.14	2277377.82	Картометрический метод	1	-
13796	508478.75	2277378.44	Картометрический метод	1	-
13797	508479.51	2277376.87	Картометрический метод	1	-
13798	508483.29	2277377.19	Картометрический метод	1	-
13799	508491.78	2277378.09	Картометрический метод	1	-
13800	508498.70	2277378.82	Картометрический метод	1	-
13801	508502.35	2277379.05	Картометрический метод	1	-
13751	508505.43	2277379.41	Картометрический метод	1	-
					-
13802	511393.85	2277385.19	Картометрический метод	1	-
13803	511400.06	2277361.60	Картометрический метод	1	-
13804	511406.21	2277337.69	Картометрический метод	1	-
13805	511402.31	2277336.42	Картометрический метод	1	-
13806	511402.69	2277334.82	Картометрический метод	1	-
13807	511383.30	2277330.27	Картометрический метод	1	-
13808	511378.40	2277329.24	Картометрический метод	1	-
13809	511374.45	2277328.49	Картометрический метод	1	-
13810	511370.80	2277327.80	Картометрический метод	1	-
13811	511363.62	2277326.23	Картометрический метод	1	-
13812	511309.74	2277314.21	Картометрический метод	1	-
13813	511303.51	2277312.54	Картометрический метод	1	-
13814	511299.97	2277311.68	Картометрический метод	1	-
13815	511296.18	2277310.90	Картометрический метод	1	-
13816	511288.08	2277309.04	Картометрический метод	1	-
13817	511283.61	2277308.07	Картометрический метод	1	-
13818	511264.48	2277303.44	Картометрический	1	-

Сведения о местоположении границ объекта

1. Система координат МСК-45, зона 2

2. Сведения о характерных точках границ объекта

Обозначение характерных точек границ	Координаты, м		Метод определения координат характерной точки	Средняя квадратическая погрешность положения характерной точки (M _t), м	Описание обозначения точки на местности (при наличии)
	X	Y			
			метод		
13819	511256.28	2277301.73	Картометрический метод	1	-
13820	511244.88	2277299.09	Картометрический метод	1	-
13821	511239.40	2277322.58	Картометрический метод	1	-
13822	511233.38	2277348.51	Картометрический метод	1	-
13823	511253.31	2277352.34	Картометрический метод	1	-
13824	511256.03	2277352.96	Картометрический метод	1	-
13825	511264.70	2277354.78	Картометрический метод	1	-
13826	511269.32	2277355.86	Картометрический метод	1	-
13827	511272.47	2277356.44	Картометрический метод	1	-
13828	511276.41	2277357.59	Картометрический метод	1	-
13829	511280.67	2277358.69	Картометрический метод	1	-
13830	511284.99	2277359.83	Картометрический метод	1	-
13831	511291.80	2277361.47	Картометрический метод	1	-
13832	511294.51	2277362.09	Картометрический метод	1	-
13833	511297.21	2277362.71	Картометрический метод	1	-
13834	511301.72	2277363.74	Картометрический метод	1	-
13835	511306.21	2277364.78	Картометрический метод	1	-
13836	511311.69	2277366.23	Картометрический метод	1	-
13802	511393.85	2277385.19	Картометрический метод	1	-
					-
13837	511010.71	2277402.42	Картометрический метод	1	-
13838	511014.31	2277384.63	Картометрический метод	1	-
13839	511015.02	2277380.20	Картометрический метод	1	-
13840	511016.98	2277367.72	Картометрический метод	1	-
13841	511017.97	2277361.52	Картометрический метод	1	-
13842	511019.99	2277344.14	Картометрический	1	-

Сведения о местоположении границ объекта					
1. Система координат МСК-45, зона 2					
2. Сведения о характерных точках границ объекта					
Обозначение характерных точек границ	Координаты, м		Метод определения координат характерной точки	Средняя квадратическая погрешность положения характерной точки (M _t), м	Описание обозначения точки на местности (при наличии)
	X	Y			
			метод		
13843	511022.93	2277329.59	Картометрический метод	1	-
13844	511019.32	2277328.85	Картометрический метод	1	-
13845	511009.36	2277326.78	Картометрический метод	1	-
13846	511001.43	2277324.94	Картометрический метод	1	-
13847	510999.11	2277324.18	Картометрический метод	1	-
13848	510973.59	2277317.76	Картометрический метод	1	-
13849	510969.47	2277316.76	Картометрический метод	1	-
13850	510966.44	2277315.92	Картометрический метод	1	-
13851	510959.93	2277314.34	Картометрический метод	1	-
13852	510951.07	2277313.36	Картометрический метод	1	-
13853	510934.34	2277308.00	Картометрический метод	1	-
13854	510931.45	2277307.36	Картометрический метод	1	-
13855	510926.68	2277305.84	Картометрический метод	1	-
13856	510922.84	2277304.92	Картометрический метод	1	-
13857	510918.96	2277304.06	Картометрический метод	1	-
13858	510913.49	2277303.45	Картометрический метод	1	-
13859	510908.25	2277302.35	Картометрический метод	1	-
13860	510900.89	2277299.75	Картометрический метод	1	-
13861	510896.78	2277298.29	Картометрический метод	1	-
13862	510897.70	2277298.68	Картометрический метод	1	-
13863	510895.75	2277298.77	Картометрический метод	1	-
13864	510882.07	2277295.64	Картометрический метод	1	-
13865	510873.15	2277292.30	Картометрический метод	1	-
13866	510866.21	2277290.60	Картометрический метод	1	-
13867	510859.46	2277288.75	Картометрический метод	1	-

Сведения о местоположении границ объекта					
1. Система координат МСК-45, зона 2					
2. Сведения о характерных точках границ объекта					
Обозначение характерных точек границ	Координаты, м		Метод определения координат характерной точки	Средняя квадратическая погрешность положения характерной точки (M _t), м	Описание обозначения точки на местности (при наличии)
	X	Y			
13868	510855.00	2277287.83	Картометрический метод	1	-
13869	510845.41	2277285.28	Картометрический метод	1	-
13870	510837.86	2277283.30	Картометрический метод	1	-
13871	510832.95	2277281.81	Картометрический метод	1	-
13872	510829.13	2277280.76	Картометрический метод	1	-
13873	510825.29	2277279.90	Картометрический метод	1	-
13874	510822.25	2277279.31	Картометрический метод	1	-
13875	510816.25	2277277.92	Картометрический метод	1	-
13876	510808.06	2277275.69	Картометрический метод	1	-
13877	510806.56	2277275.51	Картометрический метод	1	-
13878	510800.52	2277273.81	Картометрический метод	1	-
13879	510798.63	2277273.35	Картометрический метод	1	-
13880	510790.76	2277271.21	Картометрический метод	1	-
13881	510784.87	2277269.59	Картометрический метод	1	-
13882	510780.56	2277268.49	Картометрический метод	1	-
13883	510776.42	2277267.41	Картометрический метод	1	-
13884	510772.29	2277266.35	Картометрический метод	1	-
13885	510767.68	2277265.06	Картометрический метод	1	-
13886	510761.66	2277263.47	Картометрический метод	1	-
13887	510756.17	2277262.06	Картометрический метод	1	-
13888	510751.10	2277260.74	Картометрический метод	1	-
13889	510749.17	2277260.15	Картометрический метод	1	-
13890	510745.74	2277259.39	Картометрический метод	1	-
13891	510729.68	2277255.33	Картометрический метод	1	-
13892	510720.82	2277252.84	Картометрический метод	1	-
13893	510717.43	2277252.03	Картометрический	1	-

Сведения о местоположении границ объекта

1. Система координат МСК-45, зона 2

2. Сведения о характерных точках границ объекта

Обозначение характерных точек границ	Координаты, м		Метод определения координат характерной точки	Средняя квадратическая погрешность положения характерной точки (M _t), м	Описание обозначения точки на местности (при наличии)
	X	Y			
			метод		
13894	510711.74	2277250.53	Картометрический метод	1	-
13895	510704.81	2277248.80	Картометрический метод	1	-
13896	510702.98	2277248.36	Картометрический метод	1	-
13897	510690.15	2277244.91	Картометрический метод	1	-
13898	510682.96	2277243.03	Картометрический метод	1	-
13899	510677.79	2277241.73	Картометрический метод	1	-
13900	510667.35	2277239.16	Картометрический метод	1	-
13901	510659.22	2277267.20	Картометрический метод	1	-
13902	510661.00	2277267.43	Картометрический метод	1	-
13903	510653.65	2277296.56	Картометрический метод	1	-
13904	510649.52	2277313.60	Картометрический метод	1	-
13905	510649.25	2277314.64	Картометрический метод	1	-
13906	510650.56	2277314.98	Картометрический метод	1	-
13907	510675.49	2277321.27	Картометрический метод	1	-
13908	510684.16	2277323.25	Картометрический метод	1	-
13909	510699.87	2277327.96	Картометрический метод	1	-
13910	510703.80	2277328.80	Картометрический метод	1	-
13911	510719.65	2277332.80	Картометрический метод	1	-
13912	510725.70	2277334.30	Картометрический метод	1	-
13913	510749.37	2277340.68	Картометрический метод	1	-
13914	510762.30	2277343.87	Картометрический метод	1	-
13915	510768.85	2277345.65	Картометрический метод	1	-
13916	510775.27	2277347.47	Картометрический метод	1	-
13917	510777.78	2277348.01	Картометрический метод	1	-
13918	510791.32	2277351.55	Картометрический метод	1	-

Сведения о местоположении границ объекта					
1. Система координат МСК-45, зона 2					
2. Сведения о характерных точках границ объекта					
Обозначение характерных точек границ	Координаты, м		Метод определения координат характерной точки	Средняя квадратическая погрешность положения характерной точки (M _t), м	Описание обозначения точки на местности (при наличии)
	X	Y			
13919	510795.40	2277352.73	Картометрический метод	1	-
13920	510798.53	2277353.36	Картометрический метод	1	-
13921	510798.99	2277353.51	Картометрический метод	1	-
13922	510801.57	2277354.28	Картометрический метод	1	-
13923	510810.82	2277356.72	Картометрический метод	1	-
13924	510816.44	2277358.09	Картометрический метод	1	-
13925	510818.54	2277358.89	Картометрический метод	1	-
13926	510823.50	2277360.24	Картометрический метод	1	-
13927	510826.71	2277360.94	Картометрический метод	1	-
13928	510838.67	2277364.43	Картометрический метод	1	-
13929	510843.16	2277365.72	Картометрический метод	1	-
13930	510848.95	2277367.09	Картометрический метод	1	-
13931	510849.33	2277367.19	Картометрический метод	1	-
13932	510852.40	2277367.83	Картометрический метод	1	-
13933	510857.03	2277368.63	Картометрический метод	1	-
13934	510861.67	2277369.86	Картометрический метод	1	-
13935	510866.12	2277370.93	Картометрический метод	1	-
13936	510869.69	2277371.63	Картометрический метод	1	-
13937	510870.78	2277372.12	Картометрический метод	1	-
13938	510873.01	2277372.69	Картометрический метод	1	-
13939	510873.35	2277372.48	Картометрический метод	1	-
13940	510877.31	2277373.50	Картометрический метод	1	-
13941	510881.97	2277374.95	Картометрический метод	1	-
13942	510903.27	2277379.62	Картометрический метод	1	-
13943	510932.99	2277386.46	Картометрический метод	1	-
13944	510955.93	2277389.68	Картометрический	1	-

Сведения о местоположении границ объекта

1. Система координат МСК-45, зона 2

2. Сведения о характерных точках границ объекта

Обозначение характерных точек границ	Координаты, м		Метод определения координат характерной точки	Средняя квадратическая погрешность положения характерной точки (M _t), м	Описание обозначения точки на местности (при наличии)
	X	Y			
			метод		
13945	510967.59	2277392.50	Картометрический метод	1	-
13946	510973.58	2277393.93	Картометрический метод	1	-
13947	510983.30	2277396.02	Картометрический метод	1	-
13948	510983.33	2277395.75	Картометрический метод	1	-
13949	511006.42	2277401.34	Картометрический метод	1	-
13837	511010.71	2277402.42	Картометрический метод	1	-
					-
13950	508397.98	2277403.19	Картометрический метод	1	-
13951	508401.73	2277401.63	Картометрический метод	1	-
13952	508407.46	2277391.26	Картометрический метод	1	-
13953	508411.43	2277370.69	Картометрический метод	1	-
13954	508407.88	2277370.03	Картометрический метод	1	-
13955	508409.66	2277360.20	Картометрический метод	1	-
13956	508411.07	2277351.08	Картометрический метод	1	-
13957	508409.74	2277350.81	Картометрический метод	1	-
13958	508411.03	2277341.58	Картометрический метод	1	-
13959	508413.69	2277332.72	Картометрический метод	1	-
13960	508414.31	2277328.71	Картометрический метод	1	-
13961	508416.02	2277322.67	Картометрический метод	1	-
13962	508416.95	2277318.76	Картометрический метод	1	-
13963	508418.71	2277308.64	Картометрический метод	1	-
13964	508421.13	2277297.63	Картометрический метод	1	-
13965	508422.85	2277289.83	Картометрический метод	1	-
13966	508423.83	2277285.68	Картометрический метод	1	-
13967	508424.66	2277282.15	Картометрический метод	1	-
13968	508425.65	2277278.34	Картометрический	1	-

Сведения о местоположении границ объекта					
1. Система координат МСК-45, зона 2					
2. Сведения о характерных точках границ объекта					
Обозначение характерных точек границ	Координаты, м		Метод определения координат характерной точки	Средняя квадратическая погрешность положения характерной точки (M _t), м	Описание обозначения точки на местности (при наличии)
	X	Y			
			метод		
13969	508426.80	2277273.68	Картометрический метод	1	-
13970	508427.68	2277269.12	Картометрический метод	1	-
13971	508428.93	2277262.79	Картометрический метод	1	-
13972	508429.51	2277257.85	Картометрический метод	1	-
13973	508430.62	2277251.64	Картометрический метод	1	-
13974	508431.38	2277249.58	Картометрический метод	1	-
13975	508431.89	2277249.50	Картометрический метод	1	-
13976	508432.42	2277247.16	Картометрический метод	1	-
13977	508432.73	2277246.91	Картометрический метод	1	-
13978	508435.89	2277238.98	Картометрический метод	1	-
13979	508436.64	2277236.05	Картометрический метод	1	-
13980	508437.71	2277226.54	Картометрический метод	1	-
13981	508433.29	2277226.80	Картометрический метод	1	-
13982	508412.52	2277227.49	Картометрический метод	1	-
13983	508412.18	2277230.65	Картометрический метод	1	-
13984	508397.90	2277229.99	Картометрический метод	1	-
13985	508396.86	2277235.90	Картометрический метод	1	-
13986	508394.72	2277247.79	Картометрический метод	1	-
13987	508393.40	2277252.24	Картометрический метод	1	-
13988	508392.55	2277257.28	Картометрический метод	1	-
13989	508390.47	2277268.09	Картометрический метод	1	-
13990	508389.75	2277270.93	Картометрический метод	1	-
13991	508388.55	2277275.78	Картометрический метод	1	-
13992	508388.83	2277275.95	Картометрический метод	1	-
13993	508387.12	2277284.67	Картометрический метод	1	-

Сведения о местоположении границ объекта					
1. Система координат МСК-45, зона 2					
2. Сведения о характерных точках границ объекта					
Обозначение характерных точек границ	Координаты, м		Метод определения координат характерной точки	Средняя квадратическая погрешность положения характерной точки (M _t), м	Описание обозначения точки на местности (при наличии)
	X	Y			
13994	508386.64	2277284.88	Картометрический метод	1	-
13995	508385.28	2277289.69	Картометрический метод	1	-
13996	508385.05	2277293.53	Картометрический метод	1	-
13997	508383.37	2277302.09	Картометрический метод	1	-
13998	508382.25	2277307.81	Картометрический метод	1	-
13999	508378.08	2277325.79	Картометрический метод	1	-
14000	508377.09	2277331.01	Картометрический метод	1	-
14001	508375.53	2277339.31	Картометрический метод	1	-
14002	508374.51	2277344.81	Картометрический метод	1	-
14003	508373.57	2277348.80	Картометрический метод	1	-
14004	508371.17	2277360.05	Картометрический метод	1	-
14005	508370.53	2277363.12	Картометрический метод	1	-
14006	508366.47	2277382.50	Картометрический метод	1	-
14007	508365.46	2277388.41	Картометрический метод	1	-
14008	508364.01	2277396.77	Картометрический метод	1	-
14009	508376.72	2277399.02	Картометрический метод	1	-
14010	508376.70	2277400.97	Картометрический метод	1	-
14011	508384.46	2277401.82	Картометрический метод	1	-
13950	508397.98	2277403.19	Картометрический метод	1	-
					-
14012	508552.93	2277408.25	Картометрический метод	1	-
14013	508558.22	2277401.68	Картометрический метод	1	-
14014	508559.97	2277399.53	Картометрический метод	1	-
14015	508561.41	2277397.72	Картометрический метод	1	-
14016	508565.01	2277393.56	Картометрический метод	1	-
14017	508599.67	2277350.43	Картометрический метод	1	-

Сведения о местоположении границ объекта					
1. Система координат МСК-45, зона 2					
2. Сведения о характерных точках границ объекта					
Обозначение характерных точек границ	Координаты, м		Метод определения координат характерной точки	Средняя квадратическая погрешность положения характерной точки (M _t), м	Описание обозначения точки на местности (при наличии)
	X	Y			
14018	508604.12	2277344.88	Картометрический метод	1	-
14019	508607.38	2277340.56	Картометрический метод	1	-
14020	508608.90	2277338.47	Картометрический метод	1	-
14021	508612.16	2277334.10	Картометрический метод	1	-
14022	508624.98	2277320.96	Картометрический метод	1	-
14023	508617.93	2277315.00	Картометрический метод	1	-
14024	508614.61	2277312.32	Картометрический метод	1	-
14025	508606.60	2277304.92	Картометрический метод	1	-
14026	508600.68	2277312.09	Картометрический метод	1	-
14027	508594.95	2277322.26	Картометрический метод	1	-
14028	508582.65	2277337.37	Картометрический метод	1	-
14029	508563.90	2277357.44	Картометрический метод	1	-
14030	508540.71	2277375.53	Картометрический метод	1	-
14031	508532.84	2277381.83	Картометрический метод	1	-
14032	508521.13	2277389.29	Картометрический метод	1	-
14033	508535.22	2277396.63	Картометрический метод	1	-
14034	508539.09	2277398.62	Картометрический метод	1	-
14035	508543.62	2277401.09	Картометрический метод	1	-
14036	508545.19	2277402.11	Картометрический метод	1	-
14012	508552.93	2277408.25	Картометрический метод	1	-
					-
14037	505806.15	2277408.87	Картометрический метод	1	-
14038	505816.83	2277403.28	Картометрический метод	1	-
14039	505816.80	2277392.48	Картометрический метод	1	-
14040	505823.62	2277391.58	Картометрический метод	1	-
14041	505823.40	2277385.53	Картометрический метод	1	-

Сведения о местоположении границ объекта					
1. Система координат МСК-45, зона 2					
2. Сведения о характерных точках границ объекта					
Обозначение характерных точек границ	Координаты, м		Метод определения координат характерной точки	Средняя квадратическая погрешность положения характерной точки (M _t), м	Описание обозначения точки на местности (при наличии)
	X	Y			
14042	505823.02	2277379.53	Картометрический метод	1	-
14043	505822.52	2277371.47	Картометрический метод	1	-
14044	505821.82	2277363.48	Картометрический метод	1	-
14045	505821.60	2277360.17	Картометрический метод	1	-
14046	505821.30	2277356.95	Картометрический метод	1	-
14047	505820.86	2277349.17	Картометрический метод	1	-
14048	505818.40	2277324.25	Картометрический метод	1	-
14049	505815.00	2277294.42	Картометрический метод	1	-
14050	505811.91	2277259.54	Картометрический метод	1	-
14051	505809.02	2277230.67	Картометрический метод	1	-
14052	505808.43	2277224.23	Картометрический метод	1	-
14053	505809.50	2277217.63	Картометрический метод	1	-
14054	505813.03	2277211.31	Картометрический метод	1	-
14055	505816.60	2277207.93	Картометрический метод	1	-
14056	505821.94	2277206.14	Картометрический метод	1	-
14057	505826.29	2277205.89	Картометрический метод	1	-
14058	505885.84	2277197.27	Картометрический метод	1	-
14059	505877.68	2277165.54	Картометрический метод	1	-
14060	505858.25	2277168.17	Картометрический метод	1	-
14061	505791.70	2277178.19	Картометрический метод	1	-
14062	505757.72	2277183.04	Картометрический метод	1	-
14063	505764.75	2277223.81	Картометрический метод	1	-
14064	505771.71	2277263.61	Картометрический метод	1	-
14065	505782.25	2277261.80	Картометрический метод	1	-
14066	505782.70	2277265.05	Картометрический метод	1	-
14067	505784.30	2277279.52	Картометрический	1	-

Сведения о местоположении границ объекта					
1. Система координат МСК-45, зона 2					
2. Сведения о характерных точках границ объекта					
Обозначение характерных точек границ	Координаты, м		Метод определения координат характерной точки	Средняя квадратическая погрешность положения характерной точки (M _t), м	Описание обозначения точки на местности (при наличии)
	X	Y			
			метод		
14068	505776.52	2277280.10	Картометрический метод	1	-
14069	505777.02	2277289.70	Картометрический метод	1	-
14070	505774.46	2277290.19	Картометрический метод	1	-
14071	505775.18	2277298.94	Картометрический метод	1	-
14072	505776.34	2277310.83	Картометрический метод	1	-
14073	505786.60	2277311.34	Картометрический метод	1	-
14074	505788.12	2277322.79	Картометрический метод	1	-
14075	505791.99	2277322.85	Картометрический метод	1	-
14076	505792.62	2277326.23	Картометрический метод	1	-
14077	505795.19	2277350.91	Картометрический метод	1	-
14078	505795.82	2277353.08	Картометрический метод	1	-
14079	505795.95	2277354.47	Картометрический метод	1	-
14080	505796.50	2277360.46	Картометрический метод	1	-
14081	505788.39	2277366.73	Картометрический метод	1	-
14082	505788.56	2277368.72	Картометрический метод	1	-
14083	505788.58	2277370.50	Картометрический метод	1	-
14084	505789.04	2277372.72	Картометрический метод	1	-
14085	505786.18	2277372.67	Картометрический метод	1	-
14086	505783.94	2277373.15	Картометрический метод	1	-
14087	505779.94	2277376.79	Картометрический метод	1	-
14088	505780.68	2277380.17	Картометрический метод	1	-
14089	505777.74	2277380.72	Картометрический метод	1	-
14090	505778.10	2277382.98	Картометрический метод	1	-
14091	505778.58	2277386.31	Картометрический метод	1	-
14092	505784.22	2277385.19	Картометрический метод	1	-

Сведения о местоположении границ объекта					
1. Система координат МСК-45, зона 2					
2. Сведения о характерных точках границ объекта					
Обозначение характерных точек границ	Координаты, м		Метод определения координат характерной точки	Средняя квадратическая погрешность положения характерной точки (M _t), м	Описание обозначения точки на местности (при наличии)
	X	Y			
14093	505787.24	2277384.90	Картометрический метод	1	-
14094	505791.65	2277384.28	Картометрический метод	1	-
14095	505791.32	2277385.87	Картометрический метод	1	-
14096	505792.39	2277390.21	Картометрический метод	1	-
14097	505801.52	2277399.16	Картометрический метод	1	-
14037	505806.15	2277408.87	Картометрический метод	1	-
					-
14098	511203.48	2277409.50	Картометрический метод	1	-
14099	511209.09	2277384.16	Картометрический метод	1	-
14100	511214.49	2277359.88	Картометрический метод	1	-
14101	511212.12	2277359.24	Картометрический метод	1	-
14102	511204.40	2277357.52	Картометрический метод	1	-
14103	511192.46	2277354.71	Картометрический метод	1	-
14104	511173.42	2277350.35	Картометрический метод	1	-
14105	511153.54	2277345.65	Картометрический метод	1	-
14106	511152.14	2277345.39	Картометрический метод	1	-
14107	511143.73	2277343.59	Картометрический метод	1	-
14108	511133.95	2277341.43	Картометрический метод	1	-
14109	511055.63	2277322.95	Картометрический метод	1	-
14110	511051.67	2277321.96	Картометрический метод	1	-
14111	511045.83	2277320.64	Картометрический метод	1	-
14112	511043.75	2277320.25	Картометрический метод	1	-
14113	511036.71	2277318.65	Картометрический метод	1	-
14114	511035.21	2277325.59	Картометрический метод	1	-
14115	511031.89	2277340.45	Картометрический метод	1	-
14116	511031.22	2277343.11	Картометрический метод	1	-

Сведения о местоположении границ объекта					
1. Система координат МСК-45, зона 2					
2. Сведения о характерных точках границ объекта					
Обозначение характерных точек границ	Координаты, м		Метод определения координат характерной точки	Средняя квадратическая погрешность положения характерной точки (M _t), м	Описание обозначения точки на местности (при наличии)
	X	Y			
14117	511030.93	2277344.61	Картометрический метод	1	-
14118	511030.20	2277348.32	Картометрический метод	1	-
14119	511030.19	2277349.10	Картометрический метод	1	-
14120	511029.55	2277351.98	Картометрический метод	1	-
14121	511028.50	2277356.91	Картометрический метод	1	-
14122	511027.84	2277359.92	Картометрический метод	1	-
14123	511026.57	2277367.70	Картометрический метод	1	-
14124	511035.66	2277369.55	Картометрический метод	1	-
14125	511039.71	2277370.44	Картометрический метод	1	-
14126	511047.51	2277372.31	Картометрический метод	1	-
14127	511106.91	2277386.35	Картометрический метод	1	-
14128	511115.19	2277388.46	Картометрический метод	1	-
14129	511123.13	2277390.24	Картометрический метод	1	-
14130	511125.37	2277390.79	Картометрический метод	1	-
14131	511130.03	2277391.81	Картометрический метод	1	-
14132	511135.88	2277393.21	Картометрический метод	1	-
14133	511143.99	2277395.07	Картометрический метод	1	-
14134	511147.19	2277395.85	Картометрический метод	1	-
14135	511154.08	2277397.37	Картометрический метод	1	-
14136	511159.94	2277398.71	Картометрический метод	1	-
14137	511164.26	2277399.81	Картометрический метод	1	-
14138	511170.93	2277401.68	Картометрический метод	1	-
14139	511179.20	2277403.41	Картометрический метод	1	-
14140	511183.09	2277404.18	Картометрический метод	1	-
14098	511203.48	2277409.50	Картометрический метод	1	-
					-

Сведения о местоположении границ объекта					
1. Система координат МСК-45, зона 2					
2. Сведения о характерных точках границ объекта					
Обозначение характерных точек границ	Координаты, м		Метод определения координат характерной точки	Средняя квадратическая погрешность положения характерной точки (M _t), м	Описание обозначения точки на местности (при наличии)
	X	Y			
14141	510478.91	2277420.28	Картометрический метод	1	-
14142	510482.97	2277418.68	Картометрический метод	1	-
14143	510486.92	2277417.11	Картометрический метод	1	-
14144	510487.30	2277417.05	Картометрический метод	1	-
14145	510488.27	2277413.08	Картометрический метод	1	-
14146	510488.91	2277409.66	Картометрический метод	1	-
14147	510489.40	2277406.09	Картометрический метод	1	-
14148	510489.72	2277405.30	Картометрический метод	1	-
14149	510491.71	2277397.57	Картометрический метод	1	-
14150	510496.08	2277381.54	Геодезический метод	0.1	-
14151	510498.29	2277372.81	Картометрический метод	1	-
14152	510491.83	2277371.09	Картометрический метод	1	-
14153	510482.33	2277368.78	Картометрический метод	1	-
14154	510479.27	2277367.88	Картометрический метод	1	-
14155	510476.17	2277367.14	Картометрический метод	1	-
14156	510468.46	2277365.18	Картометрический метод	1	-
14157	510461.78	2277363.51	Геодезический метод	0.2	-
14158	510458.94	2277362.61	Геодезический метод	0.1	-
14159	510456.04	2277361.60	Картометрический метод	1	-
14160	510450.97	2277360.23	Геодезический метод	0.1	-
14161	510445.39	2277358.91	Геодезический метод	0.1	-
14162	510439.75	2277357.22	Геодезический метод	0.1	-
14163	510436.72	2277356.36	Картометрический метод	1	-
14164	510433.50	2277355.58	Картометрический метод	1	-
14165	510429.79	2277354.57	Картометрический метод	1	-
14166	510426.15	2277353.62	Картометрический метод	1	-
14167	510419.67	2277352.05	Геодезический метод	0.1	-
14168	510415.88	2277350.95	Картометрический метод	1	-
14169	510411.23	2277349.52	Картометрический метод	1	-

Сведения о местоположении границ объекта					
1. Система координат МСК-45, зона 2					
2. Сведения о характерных точках границ объекта					
Обозначение характерных точек границ	Координаты, м		Метод определения координат характерной точки	Средняя квадратическая погрешность положения характерной точки (M _t), м	Описание обозначения точки на местности (при наличии)
	X	Y			
14170	510409.16	2277349.00	Картометрический метод	1	-
14171	510402.91	2277347.47	Картометрический метод	1	-
14172	510400.44	2277346.78	Картометрический метод	1	-
14173	510360.69	2277337.53	Картометрический метод	1	-
14174	510351.48	2277372.13	Картометрический метод	1	-
14175	510352.77	2277372.56	Картометрический метод	1	-
14176	510349.39	2277386.49	Картометрический метод	1	-
14177	510367.77	2277390.49	Геодезический метод	0.1	-
14178	510370.09	2277391.18	Картометрический метод	1	-
14179	510373.58	2277391.66	Картометрический метод	1	-
14180	510382.03	2277394.20	Картометрический метод	1	-
14181	510387.46	2277395.69	Картометрический метод	1	-
14182	510406.73	2277401.02	Картометрический метод	1	-
14183	510412.93	2277402.45	Картометрический метод	1	-
14184	510416.50	2277403.46	Картометрический метод	1	-
14185	510420.10	2277404.48	Картометрический метод	1	-
14186	510426.04	2277405.99	Картометрический метод	1	-
14187	510440.59	2277409.85	Картометрический метод	1	-
14188	510445.41	2277411.12	Картометрический метод	1	-
14189	510464.81	2277417.00	Картометрический метод	1	-
14141	510478.91	2277420.28	Картометрический метод	1	-
					-
14190	509850.17	2277428.59	Картометрический метод	1	-
14191	509853.47	2277415.92	Картометрический метод	1	-
14192	509850.72	2277415.20	Картометрический метод	1	-
14193	509857.39	2277393.20	Картометрический метод	1	-
14194	509848.14	2277390.41	Картометрический	1	-

Сведения о местоположении границ объекта					
1. Система координат МСК-45, зона 2					
2. Сведения о характерных точках границ объекта					
Обозначение характерных точек границ	Координаты, м		Метод определения координат характерной точки	Средняя квадратическая погрешность положения характерной точки (M _t), м	Описание обозначения точки на местности (при наличии)
	X	Y			
			метод		
14195	509847.98	2277390.16	Картометрический метод	1	-
14196	509836.56	2277386.20	Картометрический метод	1	-
14197	509821.84	2277381.14	Картометрический метод	1	-
14198	509817.15	2277378.50	Картометрический метод	1	-
14199	509813.99	2277376.70	Картометрический метод	1	-
14200	509807.80	2277373.42	Картометрический метод	1	-
14201	509801.60	2277370.11	Картометрический метод	1	-
14202	509801.19	2277369.89	Картометрический метод	1	-
14203	509802.95	2277356.90	Картометрический метод	1	-
14204	509792.30	2277353.41	Картометрический метод	1	-
14205	509795.33	2277342.68	Картометрический метод	1	-
14206	509794.50	2277342.29	Картометрический метод	1	-
14207	509786.85	2277340.18	Картометрический метод	1	-
14208	509780.69	2277338.21	Картометрический метод	1	-
14209	509779.91	2277337.92	Картометрический метод	1	-
14210	509768.91	2277335.82	Картометрический метод	1	-
14211	509752.56	2277397.69	Картометрический метод	1	-
14212	509766.08	2277401.55	Картометрический метод	1	-
14213	509780.36	2277405.93	Картометрический метод	1	-
14214	509783.10	2277406.72	Картометрический метод	1	-
14215	509787.00	2277407.85	Картометрический метод	1	-
14216	509790.90	2277408.98	Картометрический метод	1	-
14217	509799.22	2277411.41	Картометрический метод	1	-
14218	509802.84	2277412.33	Картометрический метод	1	-
14219	509806.11	2277413.22	Картометрический метод	1	-

Сведения о местоположении границ объекта					
1. Система координат МСК-45, зона 2					
2. Сведения о характерных точках границ объекта					
Обозначение характерных точек границ	Координаты, м		Метод определения координат характерной точки	Средняя квадратическая погрешность положения характерной точки (M _t), м	Описание обозначения точки на местности (при наличии)
	X	Y			
14220	509812.28	2277414.58	Картометрический метод	1	-
14221	509815.37	2277415.49	Картометрический метод	1	-
14222	509823.32	2277417.81	Картометрический метод	1	-
14223	509828.12	2277418.75	Картометрический метод	1	-
14224	509847.14	2277423.57	Картометрический метод	1	-
14225	509846.12	2277427.45	Картометрический метод	1	-
14190	509850.17	2277428.59	Картометрический метод	1	-
					-
14226	510547.89	2277438.25	Картометрический метод	1	-
14227	510549.94	2277430.11	Картометрический метод	1	-
14228	510551.03	2277426.56	Картометрический метод	1	-
14229	510551.62	2277424.10	Картометрический метод	1	-
14230	510554.28	2277413.56	Картометрический метод	1	-
14231	510557.41	2277399.38	Картометрический метод	1	-
14232	510558.25	2277395.69	Картометрический метод	1	-
14233	510559.77	2277389.66	Картометрический метод	1	-
14234	510561.53	2277382.10	Картометрический метод	1	-
14235	510564.08	2277372.73	Картометрический метод	1	-
14236	510564.80	2277370.03	Картометрический метод	1	-
14237	510564.92	2277369.46	Картометрический метод	1	-
14238	510565.82	2277365.79	Картометрический метод	1	-
14239	510567.48	2277359.92	Картометрический метод	1	-
14240	510569.27	2277352.95	Картометрический метод	1	-
14241	510569.74	2277350.46	Картометрический метод	1	-
14242	510570.46	2277350.56	Картометрический метод	1	-
14243	510574.82	2277334.93	Геодезический метод	0.09	-
14244	510577.17	2277325.92	Картометрический	1	-

Сведения о местоположении границ объекта					
1. Система координат МСК-45, зона 2					
2. Сведения о характерных точках границ объекта					
Обозначение характерных точек границ	Координаты, м		Метод определения координат характерной точки	Средняя квадратическая погрешность положения характерной точки (M _t), м	Описание обозначения точки на местности (при наличии)
	X	Y			
			метод		
14245	510572.04	2277324.42	Картометрический метод	1	-
14246	510569.19	2277323.54	Картометрический метод	1	-
14247	510559.69	2277321.42	Картометрический метод	1	-
14248	510533.71	2277314.84	Картометрический метод	1	-
14249	510523.88	2277311.97	Картометрический метод	1	-
14250	510494.50	2277304.24	Картометрический метод	1	-
14251	510492.09	2277303.62	Геодезический метод	0.1	-
14252	510488.23	2277302.51	Картометрический метод	1	-
14253	510484.44	2277301.50	Геодезический метод	0.1	-
14254	510478.85	2277299.91	Геодезический метод	0.1	-
14255	510475.12	2277298.85	Геодезический метод	0.1	-
14256	510455.58	2277293.81	Картометрический метод	1	-
14257	510452.47	2277292.64	Картометрический метод	1	-
14258	510448.42	2277291.57	Картометрический метод	1	-
14259	510441.47	2277289.79	Картометрический метод	1	-
14260	510436.05	2277288.50	Картометрический метод	1	-
14261	510430.63	2277287.00	Картометрический метод	1	-
14262	510422.34	2277284.84	Геодезический метод	0.1	-
14263	510416.94	2277283.48	Геодезический метод	0.1	-
14264	510411.32	2277281.74	Геодезический метод	0.1	-
14265	510407.38	2277280.68	Геодезический метод	0.1	-
14266	510407.41	2277280.57	Геодезический метод	0.1	-
14267	510403.07	2277279.43	Картометрический метод	1	-
14268	510397.50	2277277.96	Картометрический метод	1	-
14269	510358.93	2277267.40	Картометрический метод	1	-
14270	510355.69	2277278.54	Геодезический метод	0.1	-
14271	510353.66	2277285.09	Картометрический метод	1	-
14272	510352.81	2277289.11	Картометрический метод	1	-
14273	510352.08	2277292.19	Картометрический метод	1	-
14274	510350.28	2277291.94	Геодезический метод	0.1	-

Сведения о местоположении границ объекта					
1. Система координат МСК-45, зона 2					
2. Сведения о характерных точках границ объекта					
Обозначение характерных точек границ	Координаты, м		Метод определения координат характерной точки	Средняя квадратическая погрешность положения характерной точки (M _t), м	Описание обозначения точки на местности (при наличии)
	X	Y			
14275	510345.84	2277290.76	Картометрический метод	1	-
14276	510340.18	2277289.50	Картометрический метод	1	-
14277	510327.79	2277286.31	Геодезический метод	0.1	-
14278	510327.73	2277286.67	Картометрический метод	1	-
14279	510326.91	2277289.08	Геодезический метод	0.1	-
14280	510325.31	2277296.09	Картометрический метод	1	-
14281	510320.62	2277311.42	Картометрический метод	1	-
14282	510320.33	2277311.31	Картометрический метод	1	-
14283	510319.60	2277314.44	Геодезический метод	0.1	-
14284	510320.44	2277316.70	Картометрический метод	1	-
14285	510320.03	2277318.18	Картометрический метод	1	-
14286	510319.09	2277321.68	Картометрический метод	1	-
14287	510318.17	2277325.15	Картометрический метод	1	-
14288	510317.64	2277324.96	Картометрический метод	1	-
14289	510316.78	2277328.10	Картометрический метод	1	-
14290	510315.95	2277331.18	Картометрический метод	1	-
14291	510315.04	2277334.49	Геодезический метод	0.1	-
14292	510314.51	2277336.98	Геодезический метод	0.1	-
14293	510313.45	2277336.74	Геодезический метод	0.1	-
14294	510311.39	2277344.80	Геодезический метод	0.1	-
14295	510304.98	2277368.94	Геодезический метод	0.1	-
14296	510302.30	2277368.21	Картометрический метод	1	-
14297	510301.11	2277372.66	Геодезический метод	0.1	-
14298	510334.01	2277381.44	Картометрический метод	1	-
14299	510335.14	2277377.05	Картометрический метод	1	-
14300	510336.19	2277372.33	Картометрический метод	1	-
14301	510340.63	2277353.27	Геодезический метод	0.1	-
14302	510347.29	2277326.63	Картометрический метод	1	-
14303	510349.12	2277318.21	Картометрический метод	1	-
14304	510365.96	2277322.89	Картометрический метод	1	-

Сведения о местоположении границ объекта					
1. Система координат МСК-45, зона 2					
2. Сведения о характерных точках границ объекта					
Обозначение характерных точек границ	Координаты, м		Метод определения координат характерной точки	Средняя квадратическая погрешность положения характерной точки (M _t), м	Описание обозначения точки на местности (при наличии)
	X	Y			
14305	510379.87	2277326.10	Картометрический метод	1	-
14306	510383.26	2277327.06	Картометрический метод	1	-
14307	510393.07	2277329.50	Геодезический метод	0.1	-
14308	510402.59	2277331.83	Картометрический метод	1	-
14309	510422.08	2277337.33	Картометрический метод	1	-
14310	510430.90	2277339.78	Геодезический метод	0.09	Долговременный межевой знак
14311	510434.15	2277340.60	Картометрический метод	1	-
14312	510437.51	2277341.49	Геодезический метод	0.09	-
14313	510441.36	2277342.62	Картометрический метод	1	-
14314	510481.57	2277353.43	Картометрический метод	1	-
14315	510489.12	2277355.08	Картометрический метод	1	-
14316	510488.91	2277356.33	Картометрический метод	1	-
14317	510502.81	2277359.68	Картометрический метод	1	-
14318	510503.61	2277356.69	Картометрический метод	1	-
14319	510506.62	2277357.54	Картометрический метод	1	-
14320	510507.71	2277357.63	Геодезический метод	0.09	-
14321	510507.31	2277359.00	Геодезический метод	0.09	-
14322	510511.38	2277360.46	Картометрический метод	1	-
14323	510511.76	2277358.89	Картометрический метод	1	-
14324	510517.00	2277360.36	Геодезический метод	0.1	-
14325	510516.30	2277364.80	Геодезический метод	0.3	-
14326	510514.51	2277364.58	Картометрический метод	1	-
14327	510510.81	2277377.40	Картометрический метод	1	-
14328	510507.15	2277392.61	Картометрический метод	1	-
14329	510505.22	2277399.71	Картометрический метод	1	-
14330	510501.16	2277415.57	Картометрический метод	1	-
14331	510500.11	2277419.65	Картометрический метод	1	-
14332	510498.62	2277425.44	Картометрический метод	1	-
14333	510519.64	2277430.69	Картометрический	1	-

Сведения о местоположении границ объекта

1. Система координат МСК-45, зона 2

2. Сведения о характерных точках границ объекта

Обозначение характерных точек границ	Координаты, м		Метод определения координат характерной точки	Средняя квадратическая погрешность положения характерной точки (M _t), м	Описание обозначения точки на местности (при наличии)
	X	Y			
			метод		
14334	510522.84	2277431.48	Картометрический метод	1	-
14335	510532.16	2277434.17	Картометрический метод	1	-
14336	510545.45	2277437.56	Картометрический метод	1	-
14226	510547.89	2277438.25	Картометрический метод	1	-
					-
14337	511356.12	2277444.72	Картометрический метод	1	-
14338	511363.02	2277443.73	Картометрический метод	1	-
14339	511373.16	2277428.98	Картометрический метод	1	-
14340	511387.30	2277400.82	Картометрический метод	1	-
14341	511345.18	2277390.49	Картометрический метод	1	-
14342	511341.29	2277389.63	Картометрический метод	1	-
14343	511339.37	2277389.21	Картометрический метод	1	-
14344	511334.62	2277388.04	Картометрический метод	1	-
14345	511329.77	2277386.86	Картометрический метод	1	-
14346	511325.44	2277385.78	Картометрический метод	1	-
14347	511319.86	2277384.36	Картометрический метод	1	-
14348	511311.27	2277382.35	Картометрический метод	1	-
14349	511306.46	2277381.20	Картометрический метод	1	-
14350	511305.04	2277380.89	Картометрический метод	1	-
14351	511295.61	2277378.64	Картометрический метод	1	-
14352	511290.02	2277377.33	Картометрический метод	1	-
14353	511287.09	2277376.68	Картометрический метод	1	-
14354	511266.25	2277371.47	Картометрический метод	1	-
14355	511259.03	2277370.10	Картометрический метод	1	-
14356	511256.72	2277369.61	Картометрический метод	1	-
14357	511249.72	2277368.13	Картометрический	1	-

Сведения о местоположении границ объекта					
1. Система координат МСК-45, зона 2					
2. Сведения о характерных точках границ объекта					
Обозначение характерных точек границ	Координаты, м		Метод определения координат характерной точки	Средняя квадратическая погрешность положения характерной точки (M _t), м	Описание обозначения точки на местности (при наличии)
	X	Y			
			метод		
14358	511247.19	2277367.57	Картометрический метод	1	-
14359	511244.22	2277366.96	Картометрический метод	1	-
14360	511238.79	2277365.51	Картометрический метод	1	-
14361	511232.50	2277363.96	Картометрический метод	1	-
14362	511228.01	2277362.85	Картометрический метод	1	-
14363	511225.95	2277371.02	Картометрический метод	1	-
14364	511225.32	2277374.24	Картометрический метод	1	-
14365	511224.94	2277375.82	Картометрический метод	1	-
14366	511223.68	2277383.75	Картометрический метод	1	-
14367	511223.12	2277386.97	Картометрический метод	1	-
14368	511218.49	2277412.40	Картометрический метод	1	-
14369	511237.28	2277416.23	Картометрический метод	1	-
14370	511240.60	2277417.01	Картометрический метод	1	-
14371	511248.38	2277418.88	Картометрический метод	1	-
14372	511254.40	2277420.32	Картометрический метод	1	-
14373	511258.31	2277421.28	Картометрический метод	1	-
14374	511262.66	2277422.30	Картометрический метод	1	-
14375	511271.44	2277424.31	Картометрический метод	1	-
14376	511317.19	2277435.36	Картометрический метод	1	-
14377	511321.78	2277436.47	Картометрический метод	1	-
14378	511325.61	2277437.34	Картометрический метод	1	-
14379	511331.40	2277438.64	Картометрический метод	1	-
14380	511336.53	2277439.99	Картометрический метод	1	-
14381	511336.40	2277440.33	Картометрический метод	1	-
14382	511353.27	2277444.04	Картометрический метод	1	-

Сведения о местоположении границ объекта					
1. Система координат МСК-45, зона 2					
2. Сведения о характерных точках границ объекта					
Обозначение характерных точек границ	Координаты, м		Метод определения координат характерной точки	Средняя квадратическая погрешность положения характерной точки (M _t), м	Описание обозначения точки на местности (при наличии)
	X	Y			
14337	511356.12	2277444.72	Картометрический метод	1	-
					-
14383	510851.17	2277451.72	Картометрический метод	1	-
14384	510857.79	2277427.59	Картометрический метод	1	-
14385	510860.18	2277418.64	Картометрический метод	1	-
14386	510861.58	2277413.57	Картометрический метод	1	-
14387	510862.85	2277410.07	Картометрический метод	1	-
14388	510864.62	2277403.21	Картометрический метод	1	-
14389	510862.05	2277402.58	Картометрический метод	1	-
14390	510852.65	2277400.68	Картометрический метод	1	-
14391	510848.85	2277399.72	Картометрический метод	1	-
14392	510841.42	2277397.82	Картометрический метод	1	-
14393	510817.95	2277391.61	Картометрический метод	1	-
14394	510810.87	2277389.83	Картометрический метод	1	-
14395	510806.35	2277388.64	Картометрический метод	1	-
14396	510802.34	2277387.55	Картометрический метод	1	-
14397	510798.20	2277386.46	Картометрический метод	1	-
14398	510790.54	2277384.42	Картометрический метод	1	-
14399	510786.23	2277383.25	Картометрический метод	1	-
14400	510783.22	2277382.17	Картометрический метод	1	-
14401	510778.14	2277380.88	Картометрический метод	1	-
14402	510774.59	2277379.87	Картометрический метод	1	-
14403	510773.98	2277380.12	Картометрический метод	1	-
14404	510771.76	2277379.56	Картометрический метод	1	-
14405	510765.25	2277377.96	Картометрический метод	1	-
14406	510765.22	2277377.45	Картометрический метод	1	-

Сведения о местоположении границ объекта

1. Система координат МСК-45, зона 2

2. Сведения о характерных точках границ объекта

Обозначение характерных точек границ	Координаты, м		Метод определения координат характерной точки	Средняя квадратическая погрешность положения характерной точки (M _t), м	Описание обозначения точки на местности (при наличии)
	X	Y			
14407	510759.55	2277376.00	Картометрический метод	1	-
14408	510755.45	2277374.82	Картометрический метод	1	-
14409	510748.08	2277373.04	Картометрический метод	1	-
14410	510743.79	2277371.66	Картометрический метод	1	-
14411	510740.86	2277370.92	Картометрический метод	1	-
14412	510720.66	2277366.88	Картометрический метод	1	-
14413	510698.15	2277359.32	Картометрический метод	1	-
14414	510696.02	2277358.74	Картометрический метод	1	-
14415	510692.37	2277357.63	Картометрический метод	1	-
14416	510687.21	2277356.26	Картометрический метод	1	-
14417	510684.00	2277355.19	Картометрический метод	1	-
14418	510679.57	2277354.01	Картометрический метод	1	-
14419	510675.17	2277352.85	Картометрический метод	1	-
14420	510662.56	2277349.13	Картометрический метод	1	-
14421	510662.48	2277349.12	Картометрический метод	1	-
14422	510656.50	2277347.61	Картометрический метод	1	-
14423	510651.08	2277346.14	Картометрический метод	1	-
14424	510650.41	2277345.96	Картометрический метод	1	-
14425	510644.10	2277344.42	Картометрический метод	1	-
14426	510635.96	2277342.24	Картометрический метод	1	-
14427	510634.69	2277347.03	Картометрический метод	1	-
14428	510634.57	2277347.43	Картометрический метод	1	-
14429	510633.92	2277350.01	Картометрический метод	1	-
14430	510629.41	2277368.40	Картометрический метод	1	-
14431	510628.60	2277371.42	Картометрический метод	1	-
14432	510627.46	2277375.48	Картометрический	1	-

Сведения о местоположении границ объекта

1. Система координат МСК-45, зона 2

2. Сведения о характерных точках границ объекта

Обозначение характерных точек границ	Координаты, м		Метод определения координат характерной точки	Средняя квадратическая погрешность положения характерной точки (M _t), м	Описание обозначения точки на местности (при наличии)
	X	Y			
			метод		
14433	510625.86	2277382.71	Картометрический метод	1	-
14434	510624.02	2277391.44	Картометрический метод	1	-
14435	510622.91	2277395.34	Картометрический метод	1	-
14436	510628.20	2277396.89	Картометрический метод	1	-
14437	510643.76	2277401.01	Картометрический метод	1	-
14438	510671.69	2277407.36	Картометрический метод	1	-
14439	510696.91	2277413.18	Картометрический метод	1	-
14440	510749.74	2277426.41	Картометрический метод	1	-
14441	510752.69	2277427.12	Картометрический метод	1	-
14442	510758.54	2277428.44	Картометрический метод	1	-
14443	510766.89	2277430.12	Картометрический метод	1	-
14444	510770.31	2277431.07	Картометрический метод	1	-
14445	510776.14	2277432.71	Картометрический метод	1	-
14446	510782.41	2277434.47	Картометрический метод	1	-
14447	510790.56	2277436.74	Картометрический метод	1	-
14448	510793.60	2277437.60	Картометрический метод	1	-
14449	510798.27	2277438.77	Картометрический метод	1	-
14450	510803.96	2277440.30	Картометрический метод	1	-
14451	510807.92	2277441.25	Картометрический метод	1	-
14452	510811.17	2277442.10	Картометрический метод	1	-
14453	510825.06	2277445.67	Картометрический метод	1	-
14454	510828.01	2277446.88	Картометрический метод	1	-
14383	510851.17	2277451.72	Картометрический метод	1	-
					-
14455	511196.09	2277461.28	Картометрический метод	1	-
14456	511201.41	2277435.14	Картометрический	1	-

Сведения о местоположении границ объекта					
1. Система координат МСК-45, зона 2					
2. Сведения о характерных точках границ объекта					
Обозначение характерных точек границ	Координаты, м		Метод определения координат характерной точки	Средняя квадратическая погрешность положения характерной точки (M _t), м	Описание обозначения точки на местности (при наличии)
	X	Y			
			метод		
14457	511203.56	2277424.61	Картометрический метод	1	-
14458	511183.88	2277419.94	Картометрический метод	1	-
14459	511179.52	2277418.97	Картометрический метод	1	-
14460	511173.20	2277417.54	Картометрический метод	1	-
14461	511166.89	2277416.11	Картометрический метод	1	-
14462	511162.89	2277415.19	Картометрический метод	1	-
14463	511159.10	2277414.19	Картометрический метод	1	-
14464	511152.28	2277412.66	Геодезический метод	0.1	-
14465	511143.94	2277410.93	Картометрический метод	1	-
14466	511135.32	2277409.13	Картометрический метод	1	-
14467	511123.75	2277406.52	Картометрический метод	1	-
14468	511119.88	2277405.53	Картометрический метод	1	-
14469	511117.15	2277404.95	Картометрический метод	1	-
14470	511109.02	2277402.99	Картометрический метод	1	-
14471	511104.14	2277401.86	Картометрический метод	1	-
14472	511084.72	2277397.75	Картометрический метод	1	-
14473	511063.41	2277392.84	Картометрический метод	1	-
14474	511061.02	2277392.28	Картометрический метод	1	-
14475	511052.85	2277390.73	Картометрический метод	1	-
14476	511044.57	2277388.64	Картометрический метод	1	-
14477	511042.99	2277395.25	Картометрический метод	1	-
14478	511041.12	2277402.37	Картометрический метод	1	-
14479	511040.23	2277406.26	Картометрический метод	1	-
14480	511039.02	2277406.46	Картометрический метод	1	-
14481	511037.12	2277414.99	Картометрический метод	1	-
14482	511058.79	2277417.60	Картометрический	1	-

Сведения о местоположении границ объекта					
1. Система координат МСК-45, зона 2					
2. Сведения о характерных точках границ объекта					
Обозначение характерных точек границ	Координаты, м		Метод определения координат характерной точки	Средняя квадратическая погрешность положения характерной точки (M _t), м	Описание обозначения точки на местности (при наличии)
	X	Y			
			метод		
14483	511057.81	2277422.66	Картометрический метод	1	-
14484	511060.01	2277426.91	Картометрический метод	1	-
14485	511075.56	2277431.18	Картометрический метод	1	-
14486	511078.21	2277423.95	Картометрический метод	1	-
14487	511089.84	2277429.97	Картометрический метод	1	-
14488	511096.63	2277431.65	Картометрический метод	1	-
14489	511105.93	2277432.22	Картометрический метод	1	-
14490	511105.38	2277434.55	Картометрический метод	1	-
14491	511109.50	2277435.42	Геодезический метод	0,1	-
14492	511109.74	2277434.06	Картометрический метод	1	-
14493	511118.90	2277437.64	Картометрический метод	1	-
14494	511122.74	2277438.77	Картометрический метод	1	-
14495	511125.01	2277440.14	Картометрический метод	1	-
14496	511126.90	2277440.91	Картометрический метод	1	-
14497	511139.23	2277445.66	Картометрический метод	1	-
14498	511150.56	2277448.19	Картометрический метод	1	-
14499	511154.37	2277449.21	Картометрический метод	1	-
14500	511156.03	2277449.60	Картометрический метод	1	-
14501	511167.08	2277452.55	Картометрический метод	1	-
14502	511171.98	2277454.06	Картометрический метод	1	-
14503	511176.77	2277455.14	Картометрический метод	1	-
14455	511196.09	2277461.28	Картометрический метод	1	-
					-
14504	510647.14	2277464.52	Картометрический метод	1	-
14505	510649.09	2277456.61	Картометрический метод	1	-
14506	510653.00	2277439.71	Картометрический метод	1	-

Сведения о местоположении границ объекта

1. Система координат МСК-45, зона 2

2. Сведения о характерных точках границ объекта

Обозначение характерных точек границ	Координаты, м		Метод определения координат характерной точки	Средняя квадратическая погрешность положения характерной точки (M _t), м	Описание обозначения точки на местности (при наличии)
	X	Y			
14507	510658.77	2277416.83	Картометрический метод	1	-
14508	510656.98	2277416.02	Картометрический метод	1	-
14509	510641.52	2277408.33	Картометрический метод	1	-
14510	510620.68	2277402.01	Картометрический метод	1	-
14511	510615.53	2277424.77	Картометрический метод	1	-
14512	510611.68	2277442.45	Картометрический метод	1	-
14513	510610.84	2277446.23	Картометрический метод	1	-
14514	510609.99	2277449.98	Картометрический метод	1	-
14515	510609.09	2277453.89	Картометрический метод	1	-
14516	510615.01	2277455.20	Картометрический метод	1	-
14517	510617.43	2277455.83	Картометрический метод	1	-
14518	510617.32	2277456.07	Картометрический метод	1	-
14519	510628.27	2277459.08	Картометрический метод	1	-
14520	510639.16	2277462.42	Картометрический метод	1	-
14504	510647.14	2277464.52	Картометрический метод	1	-
					-
14521	508217.84	2277466.68	Картометрический метод	1	-
14522	508220.99	2277466.62	Картометрический метод	1	-
14523	508239.59	2277458.05	Картометрический метод	1	-
14524	508244.47	2277455.55	Картометрический метод	1	-
14525	508244.89	2277455.38	Картометрический метод	1	-
14526	508311.34	2277425.47	Картометрический метод	1	-
14527	508316.79	2277422.65	Картометрический метод	1	-
14528	508319.97	2277421.17	Картометрический метод	1	-
14529	508322.69	2277419.92	Картометрический метод	1	-
14530	508325.74	2277418.51	Картометрический метод	1	-

Сведения о местоположении границ объекта					
1. Система координат МСК-45, зона 2					
2. Сведения о характерных точках границ объекта					
Обозначение характерных точек границ	Координаты, м		Метод определения координат характерной точки	Средняя квадратическая погрешность положения характерной точки (M _t), м	Описание обозначения точки на местности (при наличии)
	X	Y			
14531	508331.30	2277416.10	Картометрический метод	1	-
14532	508342.42	2277410.38	Картометрический метод	1	-
14533	508342.50	2277410.57	Картометрический метод	1	-
14534	508348.48	2277407.82	Картометрический метод	1	-
14535	508350.62	2277406.91	Картометрический метод	1	-
14536	508351.87	2277406.62	Картометрический метод	1	-
14537	508352.20	2277398.50	Картометрический метод	1	-
14538	508353.73	2277389.65	Картометрический метод	1	-
14539	508354.15	2277385.67	Картометрический метод	1	-
14540	508362.12	2277344.41	Картометрический метод	1	-
14541	508363.18	2277334.32	Картометрический метод	1	-
14542	508363.74	2277331.00	Картометрический метод	1	-
14543	508364.32	2277327.82	Картометрический метод	1	-
14544	508365.10	2277323.15	Картометрический метод	1	-
14545	508365.79	2277320.51	Картометрический метод	1	-
14546	508368.66	2277306.16	Картометрический метод	1	-
14547	508372.57	2277287.59	Картометрический метод	1	-
14548	508376.22	2277265.97	Картометрический метод	1	-
14549	508376.83	2277265.97	Картометрический метод	1	-
14550	508378.36	2277257.48	Картометрический метод	1	-
14551	508377.91	2277256.96	Картометрический метод	1	-
14552	508378.23	2277255.56	Картометрический метод	1	-
14553	508383.45	2277228.83	Картометрический метод	1	-
14554	508348.55	2277230.40	Картометрический метод	1	-
14555	508346.82	2277239.50	Картометрический метод	1	-
14556	508345.87	2277245.22	Картометрический	1	-

Сведения о местоположении границ объекта					
1. Система координат МСК-45, зона 2					
2. Сведения о характерных точках границ объекта					
Обозначение характерных точек границ	Координаты, м		Метод определения координат характерной точки	Средняя квадратическая погрешность положения характерной точки (M _t), м	Описание обозначения точки на местности (при наличии)
	X	Y			
			метод		
14557	508345.76	2277245.68	Картометрический метод	1	-
14558	508344.78	2277251.62	Картометрический метод	1	-
14559	508344.23	2277251.61	Картометрический метод	1	-
14560	508342.17	2277263.21	Картометрический метод	1	-
14561	508343.26	2277263.76	Картометрический метод	1	-
14562	508340.66	2277276.07	Картометрический метод	1	-
14563	508339.61	2277280.73	Картометрический метод	1	-
14564	508335.24	2277295.17	Картометрический метод	1	-
14565	508334.85	2277297.43	Картометрический метод	1	-
14566	508333.33	2277304.58	Картометрический метод	1	-
14567	508332.29	2277315.34	Картометрический метод	1	-
14568	508324.11	2277314.73	Картометрический метод	1	-
14569	508324.43	2277313.76	Картометрический метод	1	-
14570	508313.52	2277311.71	Картометрический метод	1	-
14571	508309.52	2277310.61	Картометрический метод	1	-
14572	508305.23	2277310.53	Картометрический метод	1	-
14573	508292.61	2277308.64	Картометрический метод	1	-
14574	508291.71	2277308.58	Картометрический метод	1	-
14575	508282.28	2277307.96	Картометрический метод	1	-
14576	508280.14	2277307.26	Картометрический метод	1	-
14577	508278.78	2277297.90	Картометрический метод	1	-
14578	508268.37	2277296.98	Картометрический метод	1	-
14579	508269.69	2277288.08	Картометрический метод	1	-
14580	508268.95	2277288.00	Картометрический метод	1	-
14581	508269.31	2277286.50	Картометрический метод	1	-

Сведения о местоположении границ объекта					
1. Система координат МСК-45, зона 2					
2. Сведения о характерных точках границ объекта					
Обозначение характерных точек границ	Координаты, м		Метод определения координат характерной точки	Средняя квадратическая погрешность положения характерной точки (M _t), м	Описание обозначения точки на местности (при наличии)
	X	Y			
14582	508269.94	2277286.52	Картометрический метод	1	-
14583	508271.91	2277273.28	Картометрический метод	1	-
14584	508272.57	2277268.27	Картометрический метод	1	-
14585	508266.58	2277266.98	Картометрический метод	1	-
14586	508260.57	2277265.45	Картометрический метод	1	-
14587	508260.41	2277266.02	Картометрический метод	1	-
14588	508255.84	2277265.14	Картометрический метод	1	-
14589	508249.82	2277263.99	Картометрический метод	1	-
14590	508244.33	2277291.94	Картометрический метод	1	-
14591	508242.78	2277301.00	Картометрический метод	1	-
14592	508241.84	2277306.94	Картометрический метод	1	-
14593	508239.91	2277319.88	Картометрический метод	1	-
14594	508238.79	2277326.38	Картометрический метод	1	-
14595	508238.56	2277326.31	Картометрический метод	1	-
14596	508237.79	2277329.99	Картометрический метод	1	-
14597	508236.20	2277340.85	Картометрический метод	1	-
14598	508233.67	2277361.15	Картометрический метод	1	-
14599	508233.04	2277365.14	Картометрический метод	1	-
14600	508231.85	2277375.07	Картометрический метод	1	-
14601	508230.84	2277381.68	Картометрический метод	1	-
14602	508229.80	2277389.82	Картометрический метод	1	-
14603	508228.83	2277398.53	Картометрический метод	1	-
14604	508223.46	2277437.23	Картометрический метод	1	-
14605	508215.61	2277437.29	Картометрический метод	1	-
14606	508213.23	2277452.65	Картометрический метод	1	-
14607	508211.67	2277465.20	Картометрический	1	-

Сведения о местоположении границ объекта					
1. Система координат МСК-45, зона 2					
2. Сведения о характерных точках границ объекта					
Обозначение характерных точек границ	Координаты, м		Метод определения координат характерной точки	Средняя квадратическая погрешность положения характерной точки (M _t), м	Описание обозначения точки на местности (при наличии)
	X	Y			
			метод		
14521	508217.84	2277466.68	Картометрический метод	1	-
					-
14608	509627.00	2277474.81	Картометрический метод	1	-
14609	509627.91	2277466.61	Картометрический метод	1	-
14610	509628.91	2277457.55	Картометрический метод	1	-
14611	509629.22	2277454.38	Картометрический метод	1	-
14612	509634.08	2277425.17	Картометрический метод	1	-
14613	509634.15	2277422.55	Картометрический метод	1	-
14614	509634.48	2277419.95	Картометрический метод	1	-
14615	509635.61	2277411.52	Картометрический метод	1	-
14616	509636.52	2277404.81	Картометрический метод	1	-
14617	509638.10	2277394.21	Картометрический метод	1	-
14618	509637.85	2277394.14	Картометрический метод	1	-
14619	509638.11	2277392.59	Картометрический метод	1	-
14620	509639.10	2277385.56	Картометрический метод	1	-
14621	509640.26	2277378.20	Картометрический метод	1	-
14622	509640.97	2277372.38	Картометрический метод	1	-
14623	509644.07	2277350.49	Картометрический метод	1	-
14624	509645.29	2277342.49	Картометрический метод	1	-
14625	509646.37	2277335.39	Картометрический метод	1	-
14626	509646.72	2277333.21	Картометрический метод	1	-
14627	509647.27	2277329.07	Картометрический метод	1	-
14628	509657.06	2277257.69	Картометрический метод	1	-
14629	509611.84	2277247.10	Картометрический метод	1	-
14630	509597.94	2277246.07	Картометрический метод	1	-
14631	509590.91	2277244.67	Картометрический	1	-

Сведения о местоположении границ объекта					
1. Система координат МСК-45, зона 2					
2. Сведения о характерных точках границ объекта					
Обозначение характерных точек границ	Координаты, м		Метод определения координат характерной точки	Средняя квадратическая погрешность положения характерной точки (M _t), м	Описание обозначения точки на местности (при наличии)
	X	Y			
			метод		
14632	509584.98	2277243.43	Картометрический метод	1	-
14633	509584.83	2277240.28	Картометрический метод	1	-
14634	509579.53	2277237.84	Картометрический метод	1	-
14635	509557.75	2277232.13	Картометрический метод	1	-
14636	509532.41	2277223.73	Картометрический метод	1	-
14637	509528.02	2277242.69	Картометрический метод	1	-
14638	509523.29	2277250.64	Картометрический метод	1	-
14639	509522.84	2277254.74	Картометрический метод	1	-
14640	509522.58	2277258.91	Картометрический метод	1	-
14641	509522.22	2277266.79	Картометрический метод	1	-
14642	509521.81	2277272.74	Картометрический метод	1	-
14643	509521.58	2277276.67	Картометрический метод	1	-
14644	509521.36	2277280.83	Картометрический метод	1	-
14645	509520.42	2277293.20	Картометрический метод	1	-
14646	509519.16	2277310.77	Картометрический метод	1	-
14647	509519.04	2277313.66	Картометрический метод	1	-
14648	509518.51	2277320.26	Картометрический метод	1	-
14649	509518.33	2277324.10	Картометрический метод	1	-
14650	509517.76	2277331.70	Картометрический метод	1	-
14651	509517.39	2277337.09	Картометрический метод	1	-
14652	509517.25	2277339.81	Картометрический метод	1	-
14653	509516.79	2277345.83	Картометрический метод	1	-
14654	509516.04	2277349.89	Картометрический метод	1	-
14655	509515.13	2277356.86	Картометрический метод	1	-
14656	509514.46	2277363.11	Картометрический метод	1	-

Сведения о местоположении границ объекта					
1. Система координат МСК-45, зона 2					
2. Сведения о характерных точках границ объекта					
Обозначение характерных точек границ	Координаты, м		Метод определения координат характерной точки	Средняя квадратическая погрешность положения характерной точки (M _t), м	Описание обозначения точки на местности (при наличии)
	X	Y			
14657	509513.52	2277371.85	Картометрический метод	1	-
14658	509513.24	2277375.64	Картометрический метод	1	-
14659	509512.49	2277381.98	Картометрический метод	1	-
14660	509512.08	2277385.28	Картометрический метод	1	-
14661	509511.53	2277389.68	Картометрический метод	1	-
14662	509510.58	2277397.89	Картометрический метод	1	-
14663	509510.26	2277401.02	Картометрический метод	1	-
14664	509509.20	2277416.57	Картометрический метод	1	-
14665	509508.41	2277426.27	Картометрический метод	1	-
14666	509507.79	2277433.47	Картометрический метод	1	-
14667	509507.72	2277434.65	Картометрический метод	1	-
14668	509503.96	2277457.60	Картометрический метод	1	-
14669	509513.76	2277459.00	Картометрический метод	1	-
14670	509544.20	2277464.36	Картометрический метод	1	-
14671	509553.02	2277465.11	Картометрический метод	1	-
14672	509564.34	2277466.92	Картометрический метод	1	-
14673	509566.01	2277467.04	Картометрический метод	1	-
14674	509566.01	2277466.55	Картометрический метод	1	-
14675	509573.64	2277467.51	Картометрический метод	1	-
14676	509573.83	2277468.68	Картометрический метод	1	-
14677	509577.23	2277469.16	Картометрический метод	1	-
14678	509605.84	2277472.01	Картометрический метод	1	-
14679	509610.32	2277472.72	Картометрический метод	1	-
14680	509627.00	2277474.81	Картометрический метод	1	-
					-
14680	509752.30	2277489.60	Картометрический метод	1	-

Сведения о местоположении границ объекта					
1. Система координат МСК-45, зона 2					
2. Сведения о характерных точках границ объекта					
Обозначение характерных точек границ	Координаты, м		Метод определения координат характерной точки	Средняя квадратическая погрешность положения характерной точки (M _t), м	Описание обозначения точки на местности (при наличии)
	X	Y			
14681	509753.28	2277443.95	Геодезический метод	0.1	-
14682	509757.69	2277432.49	Картометрический метод	1	-
14683	509759.01	2277418.78	Геодезический метод	0.1	-
14684	509741.89	2277414.28	Геодезический метод	0.1	-
14685	509739.59	2277413.67	Картометрический метод	1	-
14686	509741.59	2277443.50	Геодезический метод	0.1	-
14687	509739.42	2277413.70	Картометрический метод	1	-
14688	509729.51	2277314.43	Картометрический метод	1	-
14689	509711.38	2277311.28	Картометрический метод	1	-
14690	509700.66	2277308.06	Геодезический метод	0.1	-
14691	509709.92	2277263.33	Геодезический метод	0.1	-
14692	509713.82	2277264.15	Геодезический метод	0.1	-
14693	509705.26	2277305.27	Геодезический метод	0.1	-
14694	509706.06	2277305.54	Геодезический метод	0.1	-
14695	509711.25	2277307.08	Картометрический метод	1	-
14696	509729.51	2277314.43	Картометрический метод	1	-
14697	509730.92	2277304.52	Картометрический метод	1	-
14698	509732.51	2277298.47	Картометрический метод	1	-
14699	509742.66	2277300.77	Картометрический метод	1	-
14700	509745.00	2277301.21	Картометрический метод	1	-
14701	509745.25	2277299.98	Картометрический метод	1	-
14702	509746.17	2277296.09	Картометрический метод	1	-
14703	509748.16	2277293.70	Картометрический метод	1	-
14704	509752.38	2277278.90	Картометрический метод	1	-
14705	509751.15	2277271.74	Картометрический метод	1	-
14706	509755.64	2277260.95	Картометрический метод	1	-
14707	509765.18	2277261.06	Картометрический метод	1	-
14708	509766.49	2277255.76	Картометрический метод	1	-
14709	509767.58	2277253.43	Картометрический метод	1	-
14710	509769.44	2277247.42	Картометрический	1	-

Сведения о местоположении границ объекта

1. Система координат МСК-45, зона 2

2. Сведения о характерных точках границ объекта

Обозначение характерных точек границ	Координаты, м		Метод определения координат характерной точки	Средняя квадратическая погрешность положения характерной точки (M _t), м	Описание обозначения точки на местности (при наличии)
	X	Y			
			метод		
14711	509768.76	2277246.93	Картометрический метод	1	-
14712	509767.81	2277246.33	Картометрический метод	1	-
14713	509761.86	2277244.38	Картометрический метод	1	-
14714	509764.76	2277235.34	Картометрический метод	1	-
14715	509765.35	2277233.51	Картометрический метод	1	-
14716	509769.78	2277218.79	Картометрический метод	1	-
14717	509771.38	2277213.45	Картометрический метод	1	-
14718	509774.36	2277203.55	Картометрический метод	1	-
14719	509775.55	2277199.57	Картометрический метод	1	-
14720	509775.96	2277198.14	Картометрический метод	1	-
14721	509776.83	2277195.22	Картометрический метод	1	-
14722	509777.69	2277192.32	Картометрический метод	1	-
14723	509778.56	2277189.40	Картометрический метод	1	-
14724	509779.44	2277186.41	Картометрический метод	1	-
14725	509782.17	2277177.17	Картометрический метод	1	-
14726	509776.51	2277175.60	Картометрический метод	1	-
14727	509776.67	2277174.98	Картометрический метод	1	-
14728	509767.90	2277172.66	Картометрический метод	1	-
14729	509769.27	2277167.43	Картометрический метод	1	-
14730	509769.62	2277166.32	Картометрический метод	1	-
14731	509778.44	2277138.07	Картометрический метод	1	-
14732	509767.65	2277122.10	Картометрический метод	1	-
14733	509741.18	2277114.94	Картометрический метод	1	-
14734	509691.46	2277312.91	Картометрический метод	1	-
14735	509689.95	2277323.35	Картометрический метод	1	-

Сведения о местоположении границ объекта					
1. Система координат МСК-45, зона 2					
2. Сведения о характерных точках границ объекта					
Обозначение характерных точек границ	Координаты, м		Метод определения координат характерной точки	Средняя квадратическая погрешность положения характерной точки (M _t), м	Описание обозначения точки на местности (при наличии)
	X	Y			
14736	509688.43	2277331.43	Картометрический метод	1	-
14737	509687.04	2277338.86	Картометрический метод	1	-
14738	509685.81	2277344.63	Картометрический метод	1	-
14739	509678.95	2277378.83	Картометрический метод	1	-
14740	509674.52	2277405.57	Картометрический метод	1	-
14741	509671.63	2277406.75	Картометрический метод	1	-
14742	509669.84	2277413.81	Картометрический метод	1	-
14743	509669.76	2277414.92	Картометрический метод	1	-
14744	509668.16	2277423.90	Картометрический метод	1	-
14745	509667.18	2277429.70	Картометрический метод	1	-
14746	509665.69	2277429.53	Картометрический метод	1	-
14747	509664.88	2277433.91	Картометрический метод	1	-
14748	509664.83	2277434.18	Картометрический метод	1	-
14749	509662.33	2277433.92	Картометрический метод	1	-
14750	509661.20	2277441.53	Картометрический метод	1	-
14751	509658.43	2277466.40	Картометрический метод	1	-
14752	509657.37	2277471.66	Картометрический метод	1	-
14753	509656.10	2277481.54	Картометрический метод	1	-
14754	509658.21	2277481.84	Картометрический метод	1	-
14755	509657.77	2277483.02	Картометрический метод	1	-
14756	509696.45	2277489.09	Картометрический метод	1	-
14757	509697.13	2277484.54	Картометрический метод	1	-
14758	509702.53	2277484.92	Картометрический метод	1	-
14759	509706.37	2277485.66	Картометрический метод	1	-
14760	509714.35	2277486.82	Картометрический метод	1	-
14761	509719.63	2277487.45	Картометрический	1	-

Сведения о местоположении границ объекта					
1. Система координат МСК-45, зона 2					
2. Сведения о характерных точках границ объекта					
Обозначение характерных точек границ	Координаты, м		Метод определения координат характерной точки	Средняя квадратическая погрешность положения характерной точки (M _t), м	Описание обозначения точки на местности (при наличии)
	X	Y			
			метод		
14680	509752.30	2277489.60	Картометрический метод	1	-
					-
14762	508666.79	2277489.89	Картометрический метод	1	-
14763	508669.06	2277486.89	Картометрический метод	1	-
14764	508674.42	2277479.86	Картометрический метод	1	-
14765	508679.97	2277472.86	Картометрический метод	1	-
14766	508707.10	2277438.18	Картометрический метод	1	-
14767	508708.82	2277435.98	Картометрический метод	1	-
14768	508712.40	2277431.44	Картометрический метод	1	-
14769	508714.78	2277428.27	Картометрический метод	1	-
14770	508720.43	2277420.90	Картометрический метод	1	-
14771	508722.47	2277418.33	Картометрический метод	1	-
14772	508724.53	2277415.56	Картометрический метод	1	-
14773	508726.25	2277413.33	Картометрический метод	1	-
14774	508730.56	2277408.07	Картометрический метод	1	-
14775	508727.61	2277405.70	Картометрический метод	1	-
14776	508722.37	2277401.29	Картометрический метод	1	-
14777	508716.27	2277396.22	Картометрический метод	1	-
14778	508713.92	2277394.05	Картометрический метод	1	-
14779	508701.96	2277384.47	Картометрический метод	1	-
14780	508698.79	2277381.99	Картометрический метод	1	-
14781	508694.16	2277378.35	Картометрический метод	1	-
14782	508688.18	2277373.36	Картометрический метод	1	-
14783	508685.00	2277370.49	Картометрический метод	1	-
14784	508667.94	2277356.13	Картометрический метод	1	-
14785	508647.89	2277339.11	Картометрический	1	-

Сведения о местоположении границ объекта

1. Система координат МСК-45, зона 2

2. Сведения о характерных точках границ объекта

Обозначение характерных точек границ	Координаты, м		Метод определения координат характерной точки	Средняя квадратическая погрешность положения характерной точки (M _t), м	Описание обозначения точки на местности (при наличии)
	X	Y			
			метод		
14786	508638.53	2277331.87	Картометрический метод	1	-
14787	508635.90	2277334.94	Картометрический метод	1	-
14788	508633.88	2277337.59	Картометрический метод	1	-
14789	508625.02	2277349.06	Картометрический метод	1	-
14790	508618.67	2277357.41	Картометрический метод	1	-
14791	508616.29	2277360.48	Картометрический метод	1	-
14792	508614.40	2277363.12	Картометрический метод	1	-
14793	508613.39	2277364.50	Картометрический метод	1	-
14794	508611.42	2277367.05	Картометрический метод	1	-
14795	508597.24	2277384.36	Картометрический метод	1	-
14796	508595.02	2277387.50	Картометрический метод	1	-
14797	508592.18	2277390.85	Картометрический метод	1	-
14798	508589.79	2277393.68	Картометрический метод	1	-
14799	508585.18	2277399.18	Картометрический метод	1	-
14800	508582.74	2277402.52	Картометрический метод	1	-
14801	508580.65	2277404.86	Картометрический метод	1	-
14802	508579.30	2277406.40	Картометрический метод	1	-
14803	508574.27	2277413.21	Картометрический метод	1	-
14804	508571.69	2277416.53	Картометрический метод	1	-
14805	508569.16	2277419.81	Картометрический метод	1	-
14806	508576.49	2277425.23	Картометрический метод	1	-
14807	508583.11	2277429.78	Картометрический метод	1	-
14808	508582.88	2277430.18	Картометрический метод	1	-
14809	508587.23	2277433.43	Картометрический метод	1	-
14810	508587.30	2277433.33	Картометрический метод	1	-

Сведения о местоположении границ объекта					
1. Система координат МСК-45, зона 2					
2. Сведения о характерных точках границ объекта					
Обозначение характерных точек границ	Координаты, м		Метод определения координат характерной точки	Средняя квадратическая погрешность положения характерной точки (M _t), м	Описание обозначения точки на местности (при наличии)
	X	Y			
14811	508599.34	2277441.83	Картометрический метод	1	-
14812	508616.82	2277454.02	Картометрический метод	1	-
14813	508643.35	2277473.24	Картометрический метод	1	-
14814	508653.13	2277480.14	Картометрический метод	1	-
14815	508657.40	2277483.00	Картометрический метод	1	-
14816	508661.31	2277485.81	Картометрический метод	1	-
14762	508666.79	2277489.89	Картометрический метод	1	-
					-
14817	510463.87	2277494.10	Картометрический метод	1	-
14818	510466.50	2277490.61	Картометрический метод	1	-
14819	510468.66	2277481.49	Геодезический метод	0.1	-
14820	510468.91	2277480.43	Картометрический метод	1	-
14821	510470.51	2277475.15	Картометрический метод	1	-
14822	510471.51	2277470.57	Картометрический метод	1	-
14823	510471.86	2277469.71	Картометрический метод	1	-
14824	510474.11	2277459.85	Картометрический метод	1	-
14825	510477.90	2277445.88	Картометрический метод	1	-
14826	510474.27	2277444.78	Картометрический метод	1	-
14827	510466.79	2277442.68	Картометрический метод	1	-
14828	510462.25	2277441.37	Картометрический метод	1	-
14829	510459.35	2277440.57	Картометрический метод	1	-
14830	510454.93	2277439.45	Картометрический метод	1	-
14831	510444.07	2277436.43	Картометрический метод	1	-
14832	510439.96	2277435.50	Картометрический метод	1	-
14833	510430.06	2277432.91	Картометрический метод	1	-
14834	510420.27	2277430.31	Картометрический метод	1	-
14835	510400.84	2277425.07	Картометрический	1	-

Сведения о местоположении границ объекта

1. Система координат МСК-45, зона 2

2. Сведения о характерных точках границ объекта

Обозначение характерных точек границ	Координаты, м		Метод определения координат характерной точки	Средняя квадратическая погрешность положения характерной точки (M _t), м	Описание обозначения точки на местности (при наличии)
	X	Y			
			метод		
14836	510397.01	2277424.01	Геодезический метод	0.1	-
14837	510381.45	2277419.80	Картометрический метод	1	-
14838	510361.69	2277414.53	Картометрический метод	1	-
14839	510358.34	2277413.65	Геодезический метод	0.1	-
14840	510357.13	2277413.33	Геодезический метод	0.1	-
14841	510352.11	2277411.96	Картометрический метод	1	-
14842	510348.84	2277411.07	Картометрический метод	1	-
14843	510343.79	2277409.84	Геодезический метод	0.1	-
14844	510341.08	2277409.19	Геодезический метод	0.1	-
14845	510339.36	2277416.03	Картометрический метод	1	-
14846	510336.09	2277429.26	Геодезический метод	0.1	-
14847	510335.09	2277433.23	Геодезический метод	0.1	-
14848	510334.15	2277437.35	Геодезический метод	0.3	-
14849	510333.16	2277440.40	Картометрический метод	1	-
14850	510330.44	2277449.62	Картометрический метод	1	-
14851	510331.09	2277451.12	Геодезический метод	0.3	-
14852	510333.26	2277456.68	Геодезический метод	0.3	-
14853	510334.40	2277459.57	Картометрический метод	1	-
14854	510334.78	2277460.83	Геодезический метод	0.3	-
14855	510337.46	2277460.62	Геодезический метод	0.3	-
14856	510341.65	2277461.67	Картометрический метод	1	-
14857	510345.06	2277462.58	Геодезический метод	0.3	-
14858	510348.44	2277463.58	Картометрический метод	1	-
14859	510353.78	2277465.18	Картометрический метод	1	-
14860	510359.55	2277466.69	Картометрический метод	1	-
14861	510365.45	2277468.18	Картометрический метод	1	-
14862	510368.56	2277468.90	Картометрический метод	1	-
14863	510374.03	2277470.31	Картометрический метод	1	-
14864	510377.88	2277471.35	Картометрический метод	1	-
14865	510381.73	2277472.42	Картометрический метод	1	-
14866	510384.63	2277473.07	Картометрический метод	1	-

Сведения о местоположении границ объекта					
1. Система координат МСК-45, зона 2					
2. Сведения о характерных точках границ объекта					
Обозначение характерных точек границ	Координаты, м		Метод определения координат характерной точки	Средняя квадратическая погрешность положения характерной точки (M _t), м	Описание обозначения точки на местности (при наличии)
	X	Y			
14867	510386.76	2277473.75	Картометрический метод	1	-
14868	510387.03	2277474.14	Картометрический метод	1	-
14869	510406.62	2277479.05	Картометрический метод	1	-
14870	510406.89	2277479.22	Картометрический метод	1	-
14871	510412.29	2277480.86	Картометрический метод	1	-
14872	510419.70	2277482.88	Картометрический метод	1	-
14873	510426.33	2277484.64	Картометрический метод	1	-
14874	510429.10	2277485.35	Картометрический метод	1	-
14875	510435.98	2277487.12	Картометрический метод	1	-
14876	510438.60	2277487.81	Картометрический метод	1	-
14877	510445.85	2277489.96	Картометрический метод	1	-
14878	510448.93	2277490.72	Картометрический метод	1	-
14879	510457.41	2277492.92	Картометрический метод	1	-
14817	510463.87	2277494.10	Картометрический метод	1	-
					-
14880	510773.03	2277497.90	Картометрический метод	1	-
14881	510778.66	2277474.71	Картометрический метод	1	-
14882	510778.84	2277473.94	Картометрический метод	1	-
14883	510783.52	2277453.74	Картометрический метод	1	-
14884	510773.64	2277450.90	Картометрический метод	1	-
14885	510762.07	2277447.94	Картометрический метод	1	-
14886	510739.89	2277442.59	Картометрический метод	1	-
14887	510737.20	2277441.98	Картометрический метод	1	-
14888	510731.44	2277440.46	Картометрический метод	1	-
14889	510729.72	2277439.96	Картометрический метод	1	-
14890	510726.38	2277439.03	Картометрический метод	1	-

Сведения о местоположении границ объекта					
1. Система координат МСК-45, зона 2					
2. Сведения о характерных точках границ объекта					
Обозначение характерных точек границ	Координаты, м		Метод определения координат характерной точки	Средняя квадратическая погрешность положения характерной точки (M _t), м	Описание обозначения точки на местности (при наличии)
	X	Y			
14891	510722.14	2277438.08	Картометрический метод	1	-
14892	510718.39	2277437.06	Картометрический метод	1	-
14893	510695.39	2277431.68	Картометрический метод	1	-
14894	510671.74	2277426.25	Картометрический метод	1	-
14895	510668.21	2277442.26	Картометрический метод	1	-
14896	510667.02	2277447.08	Картометрический метод	1	-
14897	510666.90	2277447.49	Картометрический метод	1	-
14898	510661.48	2277468.69	Картометрический метод	1	-
14899	510684.56	2277474.84	Картометрический метод	1	-
14900	510695.74	2277477.63	Картометрический метод	1	-
14901	510699.97	2277478.69	Картометрический метод	1	-
14902	510703.23	2277479.45	Картометрический метод	1	-
14903	510706.92	2277480.49	Картометрический метод	1	-
14904	510707.11	2277480.77	Картометрический метод	1	-
14905	510710.79	2277481.91	Картометрический метод	1	-
14906	510717.30	2277483.68	Картометрический метод	1	-
14907	510728.91	2277486.77	Картометрический метод	1	-
14908	510750.93	2277492.45	Картометрический метод	1	-
14909	510754.05	2277493.20	Картометрический метод	1	-
14910	510759.43	2277494.62	Картометрический метод	1	-
14911	510762.08	2277495.33	Картометрический метод	1	-
14912	510768.16	2277496.90	Картометрический метод	1	-
14880	510773.03	2277497.90	Картометрический метод	1	-
					-
14913	511325.16	2277501.52	Картометрический метод	1	-
14914	511329.99	2277483.23	Картометрический метод	1	-

Сведения о местоположении границ объекта					
1. Система координат МСК-45, зона 2					
2. Сведения о характерных точках границ объекта					
Обозначение характерных точек границ	Координаты, м		Метод определения координат характерной точки	Средняя квадратическая погрешность положения характерной точки (M _t), м	Описание обозначения точки на местности (при наличии)
	X	Y			
14915	511330.73	2277480.24	Картометрический метод	1	-
14916	511333.26	2277465.42	Картометрический метод	1	-
14917	511332.88	2277465.42	Картометрический метод	1	-
14918	511333.15	2277463.97	Картометрический метод	1	-
14919	511334.81	2277455.58	Картометрический метод	1	-
14920	511327.75	2277454.00	Картометрический метод	1	-
14921	511315.22	2277450.84	Картометрический метод	1	-
14922	511312.73	2277450.36	Картометрический метод	1	-
14923	511310.75	2277449.78	Картометрический метод	1	-
14924	511305.32	2277448.52	Картометрический метод	1	-
14925	511300.38	2277447.50	Картометрический метод	1	-
14926	511296.24	2277446.60	Картометрический метод	1	-
14927	511292.01	2277445.54	Картометрический метод	1	-
14928	511281.99	2277443.40	Картометрический метод	1	-
14929	511276.95	2277441.66	Картометрический метод	1	-
14930	511274.04	2277440.98	Картометрический метод	1	-
14931	511269.18	2277440.11	Картометрический метод	1	-
14932	511267.09	2277439.50	Картометрический метод	1	-
14933	511261.16	2277438.22	Картометрический метод	1	-
14934	511256.97	2277437.31	Картометрический метод	1	-
14935	511251.15	2277435.81	Картометрический метод	1	-
14936	511248.07	2277435.10	Картометрический метод	1	-
14937	511239.78	2277433.24	Картометрический метод	1	-
14938	511239.83	2277432.94	Картометрический метод	1	-
14939	511237.55	2277432.50	Картометрический метод	1	-
14940	511237.47	2277432.85	Картометрический	1	-

Сведения о местоположении границ объекта

1. Система координат МСК-45, зона 2

2. Сведения о характерных точках границ объекта

Обозначение характерных точек границ	Координаты, м		Метод определения координат характерной точки	Средняя квадратическая погрешность положения характерной точки (M _t), м	Описание обозначения точки на местности (при наличии)
	X	Y			
			метод		
14941	511229.48	2277430.44	Картометрический метод	1	-
14942	511227.16	2277429.89	Картометрический метод	1	-
14943	511218.49	2277427.83	Картометрический метод	1	-
14944	511216.33	2277436.82	Картометрический метод	1	-
14945	511212.24	2277454.19	Картометрический метод	1	-
14946	511209.26	2277464.79	Картометрический метод	1	-
14947	511229.43	2277470.25	Картометрический метод	1	-
14948	511227.76	2277476.44	Картометрический метод	1	-
14949	511237.96	2277478.69	Картометрический метод	1	-
14950	511241.18	2277478.05	Картометрический метод	1	-
14951	511249.41	2277479.75	Картометрический метод	1	-
14952	511268.74	2277485.32	Картометрический метод	1	-
14953	511280.80	2277491.68	Картометрический метод	1	-
14954	511299.32	2277495.76	Картометрический метод	1	-
14955	511300.09	2277493.11	Картометрический метод	1	-
14913	511325.16	2277501.52	Картометрический метод	1	-
					-
14956	510835.99	2277514.81	Картометрический метод	1	-
14957	510842.07	2277488.64	Картометрический метод	1	-
14958	510846.84	2277468.49	Картометрический метод	1	-
14959	510817.87	2277461.40	Картометрический метод	1	-
14960	510792.32	2277454.88	Картометрический метод	1	-
14961	510790.61	2277465.53	Картометрический метод	1	-
14962	510789.71	2277471.26	Картометрический метод	1	-
14963	510788.73	2277477.68	Картометрический метод	1	-
14964	510785.47	2277499.86	Картометрический	1	-

Сведения о местоположении границ объекта

1. Система координат МСК-45, зона 2

2. Сведения о характерных точках границ объекта

Обозначение характерных точек границ	Координаты, м		Метод определения координат характерной точки	Средняя квадратическая погрешность положения характерной точки (M _t), м	Описание обозначения точки на местности (при наличии)
	X	Y			
			метод		
14965	510786.77	2277502.21	Картометрический метод	1	-
14966	510797.09	2277505.54	Картометрический метод	1	-
14967	510801.57	2277506.89	Картометрический метод	1	-
14968	510805.16	2277507.19	Картометрический метод	1	-
14969	510810.49	2277508.37	Картометрический метод	1	-
14970	510817.13	2277509.85	Картометрический метод	1	-
14956	510835.99	2277514.81	Картометрический метод	1	-
					-
14971	511152.42	2277527.02	Картометрический метод	1	-
14972	511155.06	2277516.79	Картометрический метод	1	-
14973	511156.59	2277512.59	Картометрический метод	1	-
14974	511157.95	2277506.16	Картометрический метод	1	-
14975	511162.19	2277489.85	Картометрический метод	1	-
14976	511163.87	2277483.08	Картометрический метод	1	-
14977	511156.29	2277481.20	Картометрический метод	1	-
14978	511143.17	2277477.50	Картометрический метод	1	-
14979	511139.72	2277476.56	Картометрический метод	1	-
14980	511133.55	2277474.91	Картометрический метод	1	-
14981	511122.84	2277472.19	Картометрический метод	1	-
14982	511102.28	2277466.77	Картометрический метод	1	-
14983	511096.70	2277464.98	Картометрический метод	1	-
14984	511090.01	2277463.31	Картометрический метод	1	-
14985	511085.74	2277462.25	Картометрический метод	1	-
14986	511082.16	2277461.33	Картометрический метод	1	-
14987	511061.46	2277455.51	Картометрический метод	1	-
14988	511049.10	2277452.57	Картометрический	1	-

Сведения о местоположении границ объекта					
1. Система координат МСК-45, зона 2					
2. Сведения о характерных точках границ объекта					
Обозначение характерных точек границ	Координаты, м		Метод определения координат характерной точки	Средняя квадратическая погрешность положения характерной точки (M _t), м	Описание обозначения точки на местности (при наличии)
	X	Y			
			метод		
14989	511040.21	2277450.38	Картометрический метод	1	-
14990	511038.11	2277458.26	Картометрический метод	1	-
14991	511036.53	2277463.60	Картометрический метод	1	-
14992	511036.43	2277463.76	Картометрический метод	1	-
14993	511035.60	2277466.43	Картометрический метод	1	-
14994	511034.02	2277472.89	Картометрический метод	1	-
14995	511027.61	2277495.04	Картометрический метод	1	-
14996	511070.84	2277505.78	Картометрический метод	1	-
14997	511076.59	2277507.23	Картометрический метод	1	-
14998	511085.09	2277509.44	Картометрический метод	1	-
14999	511091.42	2277511.15	Картометрический метод	1	-
15000	511094.81	2277512.06	Картометрический метод	1	-
15001	511097.45	2277512.66	Картометрический метод	1	-
15002	511101.20	2277513.67	Картометрический метод	1	-
15003	511104.77	2277514.64	Картометрический метод	1	-
15004	511108.46	2277515.85	Картометрический метод	1	-
15005	511117.51	2277518.14	Картометрический метод	1	-
15006	511124.14	2277519.84	Картометрический метод	1	-
15007	511129.74	2277521.28	Картометрический метод	1	-
15008	511145.10	2277525.19	Картометрический метод	1	-
14971	511152.42	2277527.02	Картометрический метод	1	-
					-
15009	509861.88	2277553.15	Картометрический метод	1	-
15010	509864.59	2277541.06	Картометрический метод	1	-
15011	509857.14	2277539.48	Картометрический метод	1	-
15012	509854.56	2277551.34	Картометрический	1	-

Сведения о местоположении границ объекта					
1. Система координат МСК-45, зона 2					
2. Сведения о характерных точках границ объекта					
Обозначение характерных точек границ	Координаты, м		Метод определения координат характерной точки	Средняя квадратическая погрешность положения характерной точки (M _t), м	Описание обозначения точки на местности (при наличии)
	X	Y			
			метод		
15009	509861.88	2277553.15	Картометрический метод	1	-
					-
15013	510762.59	2277567.57	Картометрический метод	1	-
15014	510764.83	2277557.12	Картометрический метод	1	-
15015	510766.30	2277543.59	Картометрический метод	1	-
15016	510763.86	2277542.99	Картометрический метод	1	-
15017	510766.13	2277522.44	Картометрический метод	1	-
15018	510764.86	2277521.14	Картометрический метод	1	-
15019	510762.24	2277519.95	Картометрический метод	1	-
15020	510678.17	2277497.50	Картометрический метод	1	-
15021	510656.04	2277492.17	Картометрический метод	1	-
15022	510650.52	2277513.88	Картометрический метод	1	-
15023	510644.21	2277536.42	Картометрический метод	1	-
15024	510666.68	2277544.22	Картометрический метод	1	-
15025	510670.25	2277545.14	Картометрический метод	1	-
15026	510672.53	2277545.97	Картометрический метод	1	-
15027	510679.39	2277547.61	Картометрический метод	1	-
15028	510716.06	2277555.89	Картометрический метод	1	-
15029	510732.11	2277559.82	Картометрический метод	1	-
15030	510738.96	2277561.60	Картометрический метод	1	-
15031	510742.67	2277562.38	Картометрический метод	1	-
15032	510750.99	2277564.81	Картометрический метод	1	-
15013	510762.59	2277567.57	Картометрический метод	1	-
					-
15033	510515.55	2277571.65	Картометрический метод	1	-
15034	510518.86	2277553.29	Картометрический метод	1	-

Сведения о местоположении границ объекта					
1. Система координат МСК-45, зона 2					
2. Сведения о характерных точках границ объекта					
Обозначение характерных точек границ	Координаты, м		Метод определения координат характерной точки	Средняя квадратическая погрешность положения характерной точки (M _t), м	Описание обозначения точки на местности (при наличии)
	X	Y			
15035	510520.73	2277544.35	Картометрический метод	1	-
15036	510521.84	2277539.71	Картометрический метод	1	-
15037	510522.94	2277535.18	Картометрический метод	1	-
15038	510524.62	2277528.77	Картометрический метод	1	-
15039	510525.26	2277526.87	Картометрический метод	1	-
15040	510526.47	2277522.03	Картометрический метод	1	-
15041	510527.49	2277518.11	Картометрический метод	1	-
15042	510528.32	2277514.70	Картометрический метод	1	-
15043	510529.35	2277510.49	Картометрический метод	1	-
15044	510530.77	2277505.01	Картометрический метод	1	-
15045	510531.45	2277501.55	Картометрический метод	1	-
15046	510533.08	2277494.62	Картометрический метод	1	-
15047	510534.65	2277488.32	Картометрический метод	1	-
15048	510535.34	2277485.38	Картометрический метод	1	-
15049	510538.19	2277471.26	Картометрический метод	1	-
15050	510540.42	2277462.40	Картометрический метод	1	-
15051	510532.89	2277460.07	Картометрический метод	1	-
15052	510517.10	2277455.45	Картометрический метод	1	-
15053	510492.81	2277449.00	Картометрический метод	1	-
15054	510490.82	2277454.86	Картометрический метод	1	-
15055	510489.59	2277459.42	Картометрический метод	1	-
15056	510486.12	2277473.06	Картометрический метод	1	-
15057	510484.71	2277477.90	Картометрический метод	1	-
15058	510483.74	2277481.68	Картометрический метод	1	-
15059	510481.85	2277489.24	Картометрический метод	1	-
15060	510481.30	2277490.49	Картометрический	1	-

Сведения о местоположении границ объекта					
1. Система координат МСК-45, зона 2					
2. Сведения о характерных точках границ объекта					
Обозначение характерных точек границ	Координаты, м		Метод определения координат характерной точки	Средняя квадратическая погрешность положения характерной точки (M _t), м	Описание обозначения точки на местности (при наличии)
	X	Y			
			метод		
15061	510480.05	2277494.89	Картометрический метод	1	-
15062	510479.03	2277498.91	Картометрический метод	1	-
15063	510475.47	2277513.48	Картометрический метод	1	-
15064	510462.24	2277510.20	Картометрический метод	1	-
15065	510456.41	2277507.95	Картометрический метод	1	-
15066	510447.56	2277505.57	Картометрический метод	1	-
15067	510442.20	2277504.37	Картометрический метод	1	-
15068	510439.79	2277503.89	Картометрический метод	1	-
15069	510435.02	2277502.37	Картометрический метод	1	-
15070	510428.92	2277500.77	Картометрический метод	1	-
15071	510422.77	2277499.06	Картометрический метод	1	-
15072	510364.21	2277483.09	Картометрический метод	1	-
15073	510358.54	2277481.63	Картометрический метод	1	-
15074	510354.23	2277480.50	Картометрический метод	1	-
15075	510349.90	2277479.36	Картометрический метод	1	-
15076	510347.73	2277478.81	Картометрический метод	1	-
15077	510344.56	2277477.99	Картометрический метод	1	-
15078	510325.19	2277472.78	Картометрический метод	1	-
15079	510323.51	2277472.45	Картометрический метод	1	-
15080	510318.08	2277471.05	Картометрический метод	1	-
15081	510311.75	2277469.44	Картометрический метод	1	-
15082	510312.71	2277464.88	Картометрический метод	1	-
15083	510313.72	2277460.16	Геодезический метод	0.1	-
15084	510317.90	2277444.24	Картометрический метод	1	-
15085	510318.61	2277442.00	Геодезический метод	0.1	-
15086	510320.45	2277434.46	Картометрический метод	1	-

Сведения о местоположении границ объекта

1. Система координат МСК-45, зона 2

2. Сведения о характерных точках границ объекта

Обозначение характерных точек границ	Координаты, м		Метод определения координат характерной точки	Средняя квадратическая погрешность положения характерной точки (M _t), м	Описание обозначения точки на местности (при наличии)
	X	Y			
15087	510321.19	2277431.49	Картометрический метод	1	-
15088	510322.39	2277426.71	Картометрический метод	1	-
15089	510322.98	2277424.52	Картометрический метод	1	-
15090	510324.17	2277419.99	Геодезический метод	0.1	-
15091	510324.93	2277416.97	Геодезический метод	0.1	-
15092	510326.76	2277409.56	Геодезический метод	0.1	-
15093	510326.62	2277406.19	Геодезический метод	0.1	-
15094	510323.40	2277404.45	Картометрический метод	1	-
15095	510317.71	2277402.90	Геодезический метод	0.1	-
15096	510298.46	2277397.78	Геодезический метод	0.1	-
15097	510294.40	2277396.52	Геодезический метод	0.1	-
15098	510280.09	2277392.81	Картометрический метод	1	-
15099	510273.70	2277396.71	Геодезический метод	0.1	-
15100	510267.31	2277400.62	Картометрический метод	1	-
15101	510263.41	2277414.72	Геодезический метод	0.1	-
15102	510262.31	2277418.62	Геодезический метод	0.1	-
15103	510257.02	2277440.05	Геодезический метод	0.1	-
15104	510256.06	2277443.23	Картометрический метод	1	-
15105	510253.76	2277451.60	Картометрический метод	1	-
15106	510244.54	2277486.45	Картометрический метод	1	-
15107	510239.72	2277501.67	Картометрический метод	1	-
15108	510258.44	2277507.24	Картометрический метод	1	-
15109	510258.63	2277506.29	Геодезический метод	0.1	-
15110	510261.51	2277507.04	Геодезический метод	0.1	-
15111	510267.41	2277508.58	Картометрический метод	1	-
15112	510273.60	2277510.22	Картометрический метод	1	-
15113	510276.49	2277510.96	Картометрический метод	1	-
15114	510301.78	2277518.09	Картометрический метод	1	-
15115	510325.20	2277523.79	Картометрический метод	1	-
15116	510349.43	2277529.77	Картометрический метод	1	-
15117	510354.00	2277530.89	Картометрический метод	1	-
15118	510358.29	2277532.06	Картометрический	1	-

Сведения о местоположении границ объекта

1. Система координат МСК-45, зона 2

2. Сведения о характерных точках границ объекта

Обозначение характерных точек границ	Координаты, м		Метод определения координат характерной точки	Средняя квадратическая погрешность положения характерной точки (M _t), м	Описание обозначения точки на местности (при наличии)
	X	Y			
			метод		
15119	510368.77	2277534.70	Картометрический метод	1	-
15120	510376.61	2277536.69	Картометрический метод	1	-
15121	510382.03	2277537.98	Картометрический метод	1	-
15122	510390.33	2277539.99	Картометрический метод	1	-
15123	510397.53	2277541.74	Картометрический метод	1	-
15124	510446.06	2277554.23	Картометрический метод	1	-
15125	510452.95	2277555.89	Картометрический метод	1	-
15126	510457.12	2277556.91	Картометрический метод	1	-
15127	510464.01	2277558.85	Картометрический метод	1	-
15128	510470.37	2277560.56	Картометрический метод	1	-
15129	510477.32	2277562.38	Картометрический метод	1	-
15130	510477.46	2277562.50	Картометрический метод	1	-
15131	510480.62	2277563.25	Картометрический метод	1	-
15132	510484.68	2277564.32	Картометрический метод	1	-
15133	510489.95	2277565.85	Картометрический метод	1	-
15033	510515.55	2277571.65	Картометрический метод	1	-
					-
15134	511137.51	2277587.40	Картометрический метод	1	-
15135	511140.35	2277576.70	Картометрический метод	1	-
15136	511142.36	2277569.11	Картометрический метод	1	-
15137	511143.73	2277563.51	Картометрический метод	1	-
15138	511146.41	2277552.18	Картометрический метод	1	-
15139	511148.76	2277543.12	Картометрический метод	1	-
15140	511137.80	2277540.21	Картометрический метод	1	-
15141	511132.06	2277538.51	Картометрический метод	1	-
15142	511128.49	2277537.51	Картометрический	1	-

Сведения о местоположении границ объекта					
1. Система координат МСК-45, зона 2					
2. Сведения о характерных точках границ объекта					
Обозначение характерных точек границ	Координаты, м		Метод определения координат характерной точки	Средняя квадратическая погрешность положения характерной точки (M _t), м	Описание обозначения точки на местности (при наличии)
	X	Y			
			метод		
15143	511125.79	2277536.71	Картометрический метод	1	-
15144	511121.59	2277535.61	Картометрический метод	1	-
15145	511117.91	2277534.49	Картометрический метод	1	-
15146	511111.60	2277532.66	Картометрический метод	1	-
15147	511108.58	2277531.79	Картометрический метод	1	-
15148	511105.61	2277530.91	Картометрический метод	1	-
15149	511103.92	2277530.46	Картометрический метод	1	-
15150	511103.94	2277530.35	Картометрический метод	1	-
15151	511091.64	2277527.14	Картометрический метод	1	-
15152	511090.22	2277526.85	Картометрический метод	1	-
15153	511089.92	2277526.80	Картометрический метод	1	-
15154	511086.81	2277525.95	Картометрический метод	1	-
15155	511066.16	2277520.84	Картометрический метод	1	-
15156	511063.47	2277520.25	Картометрический метод	1	-
15157	511059.19	2277519.39	Картометрический метод	1	-
15158	511057.54	2277518.87	Картометрический метод	1	-
15159	511053.43	2277517.87	Картометрический метод	1	-
15160	511049.86	2277517.11	Картометрический метод	1	-
15161	511049.91	2277516.54	Картометрический метод	1	-
15162	511045.36	2277515.29	Картометрический метод	1	-
15163	511024.55	2277510.04	Картометрический метод	1	-
15164	511011.79	2277555.19	Картометрический метод	1	-
15165	511034.54	2277560.99	Картометрический метод	1	-
15166	511046.26	2277564.43	Картометрический метод	1	-
15167	511048.81	2277565.14	Картометрический метод	1	-

Сведения о местоположении границ объекта					
1. Система координат МСК-45, зона 2					
2. Сведения о характерных точках границ объекта					
Обозначение характерных точек границ	Координаты, м		Метод определения координат характерной точки	Средняя квадратическая погрешность положения характерной точки (M _t), м	Описание обозначения точки на местности (при наличии)
	X	Y			
15168	511053.43	2277566.27	Картометрический метод	1	-
15169	511054.54	2277566.45	Картометрический метод	1	-
15170	511075.31	2277571.73	Картометрический метод	1	-
15171	511078.16	2277572.27	Картометрический метод	1	-
15172	511082.37	2277573.36	Картометрический метод	1	-
15173	511086.57	2277574.50	Картометрический метод	1	-
15174	511097.19	2277577.19	Картометрический метод	1	-
15175	511101.30	2277578.26	Картометрический метод	1	-
15176	511106.65	2277579.48	Картометрический метод	1	-
15177	511114.46	2277581.36	Картометрический метод	1	-
15178	511117.58	2277582.55	Картометрический метод	1	-
15179	511128.84	2277585.08	Картометрический метод	1	-
15134	511137.51	2277587.40	Картометрический метод	1	-
					-
15180	508585.56	2277595.09	Картометрический метод	1	-
15181	508597.99	2277579.32	Картометрический метод	1	-
15182	508601.81	2277574.08	Картометрический метод	1	-
15183	508604.39	2277570.69	Картометрический метод	1	-
15184	508608.73	2277564.88	Картометрический метод	1	-
15185	508611.45	2277561.31	Картометрический метод	1	-
15186	508614.77	2277557.33	Картометрический метод	1	-
15187	508618.88	2277552.05	Картометрический метод	1	-
15188	508621.94	2277548.52	Картометрический метод	1	-
15189	508625.04	2277543.86	Картометрический метод	1	-
15190	508638.77	2277525.85	Картометрический метод	1	-
15191	508639.30	2277525.19	Картометрический метод	1	-

Сведения о местоположении границ объекта					
1. Система координат МСК-45, зона 2					
2. Сведения о характерных точках границ объекта					
Обозначение характерных точек границ	Координаты, м		Метод определения координат характерной точки	Средняя квадратическая погрешность положения характерной точки (M _t), м	Описание обозначения точки на местности (при наличии)
	X	Y			
15192	508640.89	2277523.15	Картометрический метод	1	-
15193	508644.91	2277518.17	Картометрический метод	1	-
15194	508646.82	2277515.60	Картометрический метод	1	-
15195	508651.89	2277508.94	Картометрический метод	1	-
15196	508648.45	2277506.45	Картометрический метод	1	-
15197	508645.00	2277503.97	Картометрический метод	1	-
15198	508634.15	2277496.40	Картометрический метод	1	-
15199	508621.27	2277487.64	Картометрический метод	1	-
15200	508616.71	2277484.56	Картометрический метод	1	-
15201	508612.92	2277481.68	Картометрический метод	1	-
15202	508607.34	2277477.19	Картометрический метод	1	-
15203	508607.02	2277477.60	Картометрический метод	1	-
15204	508603.45	2277474.81	Картометрический метод	1	-
15205	508600.42	2277472.45	Картометрический метод	1	-
15206	508595.14	2277468.83	Картометрический метод	1	-
15207	508589.83	2277465.29	Картометрический метод	1	-
15208	508585.31	2277462.13	Картометрический метод	1	-
15209	508573.17	2277453.17	Картометрический метод	1	-
15210	508570.45	2277452.01	Картометрический метод	1	-
15211	508566.57	2277449.21	Картометрический метод	1	-
15212	508564.18	2277447.49	Картометрический метод	1	-
15213	508563.10	2277446.74	Картометрический метод	1	-
15214	508554.10	2277440.06	Картометрический метод	1	-
15215	508551.46	2277443.51	Картометрический метод	1	-
15216	508545.28	2277450.94	Картометрический метод	1	-
15217	508540.94	2277456.95	Картометрический	1	-

Сведения о местоположении границ объекта					
1. Система координат МСК-45, зона 2					
2. Сведения о характерных точках границ объекта					
Обозначение характерных точек границ	Координаты, м		Метод определения координат характерной точки	Средняя квадратическая погрешность положения характерной точки (M _t), м	Описание обозначения точки на местности (при наличии)
	X	Y			
			метод		
15218	508537.22	2277460.85	Картометрический метод	1	-
15219	508536.14	2277462.82	Картометрический метод	1	-
15220	508530.34	2277469.98	Картометрический метод	1	-
15221	508530.45	2277470.07	Картометрический метод	1	-
15222	508525.28	2277475.51	Картометрический метод	1	-
15223	508525.49	2277475.84	Картометрический метод	1	-
15224	508522.04	2277479.29	Картометрический метод	1	-
15225	508521.85	2277477.69	Картометрический метод	1	-
15226	508516.69	2277466.34	Картометрический метод	1	-
15227	508517.94	2277465.51	Картометрический метод	1	-
15228	508513.35	2277457.77	Картометрический метод	1	-
15229	508511.11	2277455.17	Картометрический метод	1	-
15230	508513.84	2277452.31	Картометрический метод	1	-
15231	508519.01	2277446.29	Картометрический метод	1	-
15232	508522.08	2277442.92	Картометрический метод	1	-
15233	508524.65	2277444.89	Картометрический метод	1	-
15234	508526.90	2277442.16	Картометрический метод	1	-
15235	508537.60	2277427.83	Картометрический метод	1	-
15236	508533.71	2277425.26	Картометрический метод	1	-
15237	508530.90	2277423.29	Картометрический метод	1	-
15238	508527.17	2277420.75	Картометрический метод	1	-
15239	508518.23	2277414.38	Картометрический метод	1	-
15240	508516.92	2277413.29	Картометрический метод	1	-
15241	508514.21	2277411.28	Картометрический метод	1	-
15242	508509.61	2277407.71	Картометрический метод	1	-

Сведения о местоположении границ объекта					
1. Система координат МСК-45, зона 2					
2. Сведения о характерных точках границ объекта					
Обозначение характерных точек границ	Координаты, м		Метод определения координат характерной точки	Средняя квадратическая погрешность положения характерной точки (M _t), м	Описание обозначения точки на местности (при наличии)
	X	Y			
15243	508506.39	2277405.53	Картометрический метод	1	-
15244	508505.34	2277404.83	Картометрический метод	1	-
15245	508480.68	2277418.61	Картометрический метод	1	-
15246	508481.59	2277424.48	Картометрический метод	1	-
15247	508482.08	2277427.55	Картометрический метод	1	-
15248	508482.89	2277432.90	Картометрический метод	1	-
15249	508484.30	2277442.79	Картометрический метод	1	-
15250	508484.53	2277444.46	Картометрический метод	1	-
15251	508484.65	2277445.82	Картометрический метод	1	-
15252	508484.86	2277446.81	Картометрический метод	1	-
15253	508485.89	2277452.75	Картометрический метод	1	-
15254	508489.39	2277451.76	Картометрический метод	1	-
15255	508491.78	2277455.89	Картометрический метод	1	-
15256	508498.73	2277468.19	Картометрический метод	1	-
15257	508500.69	2277471.45	Картометрический метод	1	-
15258	508503.02	2277475.30	Картометрический метод	1	-
15259	508503.33	2277476.00	Картометрический метод	1	-
15260	508507.51	2277483.36	Картометрический метод	1	-
15261	508508.55	2277485.21	Картометрический метод	1	-
15262	508505.99	2277487.71	Картометрический метод	1	-
15263	508528.81	2277521.30	Картометрический метод	1	-
15264	508531.88	2277525.67	Картометрический метод	1	-
15265	508536.57	2277532.82	Картометрический метод	1	-
15266	508538.55	2277535.59	Картометрический метод	1	-
15267	508545.13	2277544.70	Картометрический метод	1	-
15268	508547.53	2277548.13	Картометрический	1	-

Сведения о местоположении границ объекта

1. Система координат МСК-45, зона 2

2. Сведения о характерных точках границ объекта

Обозначение характерных точек границ	Координаты, м		Метод определения координат характерной точки	Средняя квадратическая погрешность положения характерной точки (M _t), м	Описание обозначения точки на местности (при наличии)
	X	Y			
			метод		
15269	508549.90	2277551.46	Картометрический метод	1	-
15270	508553.82	2277557.04	Картометрический метод	1	-
15271	508556.23	2277560.40	Картометрический метод	1	-
15272	508557.18	2277561.76	Картометрический метод	1	-
15273	508553.40	2277564.71	Картометрический метод	1	-
15274	508560.57	2277572.32	Картометрический метод	1	-
15275	508569.87	2277581.05	Картометрический метод	1	-
15276	508571.93	2277582.92	Картометрический метод	1	-
15180	508585.56	2277595.09	Картометрический метод	1	-
					-
15277	511458.59	2277604.85	Картометрический метод	1	-
15278	511470.33	2277561.21	Картометрический метод	1	-
15279	511443.21	2277554.15	Картометрический метод	1	-
15280	511443.08	2277554.67	Картометрический метод	1	-
15281	511439.50	2277553.89	Картометрический метод	1	-
15282	511434.79	2277552.83	Картометрический метод	1	-
15283	511420.36	2277549.61	Картометрический метод	1	-
15284	511412.72	2277547.49	Картометрический метод	1	-
15285	511410.33	2277546.43	Картометрический метод	1	-
15286	511404.89	2277544.84	Картометрический метод	1	-
15287	511399.17	2277543.53	Картометрический метод	1	-
15288	511307.49	2277520.77	Картометрический метод	1	-
15289	511302.38	2277519.50	Картометрический метод	1	-
15290	511295.16	2277517.56	Картометрический метод	1	-
15291	511286.01	2277515.03	Картометрический метод	1	-
15292	511260.42	2277508.60	Картометрический	1	-

Сведения о местоположении границ объекта					
1. Система координат МСК-45, зона 2					
2. Сведения о характерных точках границ объекта					
Обозначение характерных точек границ	Координаты, м		Метод определения координат характерной точки	Средняя квадратическая погрешность положения характерной точки (M _t), м	Описание обозначения точки на местности (при наличии)
	X	Y			
			метод		
15293	511252.94	2277506.89	Картометрический метод	1	-
15294	511243.76	2277504.62	Картометрический метод	1	-
15295	511239.01	2277503.38	Картометрический метод	1	-
15296	511236.64	2277502.75	Картометрический метод	1	-
15297	511229.25	2277500.79	Картометрический метод	1	-
15298	511222.25	2277499.00	Картометрический метод	1	-
15299	511215.53	2277497.20	Картометрический метод	1	-
15300	511205.30	2277493.93	Картометрический метод	1	-
15301	511201.90	2277492.99	Картометрический метод	1	-
15302	511181.81	2277488.25	Картометрический метод	1	-
15303	511174.80	2277508.94	Картометрический метод	1	-
15304	511172.81	2277517.43	Картометрический метод	1	-
15305	511172.12	2277520.38	Картометрический метод	1	-
15306	511171.08	2277524.49	Картометрический метод	1	-
15307	511169.25	2277531.43	Картометрический метод	1	-
15308	511175.69	2277533.19	Картометрический метод	1	-
15309	511178.40	2277533.93	Картометрический метод	1	-
15310	511189.74	2277537.00	Картометрический метод	1	-
15311	511210.29	2277542.97	Картометрический метод	1	-
15312	511231.67	2277548.14	Картометрический метод	1	-
15313	511233.95	2277548.62	Картометрический метод	1	-
15314	511241.91	2277550.80	Картометрический метод	1	-
15315	511249.67	2277552.89	Картометрический метод	1	-
15316	511252.15	2277553.57	Картометрический метод	1	-
15317	511268.20	2277557.71	Картометрический метод	1	-

Сведения о местоположении границ объекта					
1. Система координат МСК-45, зона 2					
2. Сведения о характерных точках границ объекта					
Обозначение характерных точек границ	Координаты, м		Метод определения координат характерной точки	Средняя квадратическая погрешность положения характерной точки (M _t), м	Описание обозначения точки на местности (при наличии)
	X	Y			
15318	511271.69	2277558.47	Картометрический метод	1	-
15319	511275.00	2277559.23	Картометрический метод	1	-
15320	511276.83	2277559.63	Картометрический метод	1	-
15321	511282.31	2277561.18	Картометрический метод	1	-
15322	511283.88	2277561.57	Картометрический метод	1	-
15323	511289.12	2277562.70	Картометрический метод	1	-
15324	511293.23	2277563.58	Картометрический метод	1	-
15325	511294.78	2277563.88	Картометрический метод	1	-
15326	511295.81	2277564.90	Картометрический метод	1	-
15327	511299.19	2277565.57	Картометрический метод	1	-
15328	511303.79	2277566.91	Картометрический метод	1	-
15329	511303.73	2277567.22	Картометрический метод	1	-
15330	511307.95	2277568.22	Картометрический метод	1	-
15331	511311.53	2277569.14	Картометрический метод	1	-
15332	511315.43	2277569.89	Картометрический метод	1	-
15333	511317.66	2277570.48	Картометрический метод	1	-
15334	511323.46	2277572.00	Картометрический метод	1	-
15335	511329.27	2277573.44	Картометрический метод	1	-
15336	511344.80	2277577.20	Картометрический метод	1	-
15337	511352.19	2277579.20	Картометрический метод	1	-
15338	511356.23	2277580.39	Картометрический метод	1	-
15339	511365.57	2277582.89	Картометрический метод	1	-
15340	511376.47	2277585.53	Картометрический метод	1	-
15341	511385.72	2277587.79	Картометрический метод	1	-
15342	511388.11	2277588.50	Картометрический метод	1	-
15343	511387.71	2277589.69	Картометрический	1	-

Сведения о местоположении границ объекта					
1. Система координат МСК-45, зона 2					
2. Сведения о характерных точках границ объекта					
Обозначение характерных точек границ	Координаты, м		Метод определения координат характерной точки	Средняя квадратическая погрешность положения характерной точки (M _t), м	Описание обозначения точки на местности (при наличии)
	X	Y			
			метод		
15344	511406.42	2277594.23	Картометрический метод	1	-
15345	511431.35	2277599.25	Картометрический метод	1	-
15346	511431.58	2277597.59	Картометрический метод	1	-
15277	511458.59	2277604.85	Картометрический метод	1	-
					-
15347	511730.17	2277613.80	Картометрический метод	1	-
15348	511744.01	2277613.69	Картометрический метод	1	-
15349	511744.46	2277604.97	Картометрический метод	1	-
15350	511735.23	2277604.23	Картометрический метод	1	-
15351	511723.71	2277600.79	Картометрический метод	1	-
15352	511718.34	2277600.72	Картометрический метод	1	-
15353	511689.03	2277587.97	Картометрический метод	1	-
15354	511671.52	2277582.64	Картометрический метод	1	-
15355	511666.31	2277579.89	Картометрический метод	1	-
15356	511664.57	2277579.31	Картометрический метод	1	-
15357	511662.84	2277578.15	Картометрический метод	1	-
15358	511652.65	2277575.24	Картометрический метод	1	-
15359	511630.00	2277571.47	Картометрический метод	1	-
15360	511594.37	2277564.66	Картометрический метод	1	-
15361	511577.65	2277560.73	Картометрический метод	1	-
15362	511573.66	2277563.81	Картометрический метод	1	-
15363	511571.35	2277565.10	Картометрический метод	1	-
15364	511570.32	2277567.62	Картометрический метод	1	-
15365	511568.10	2277575.35	Картометрический метод	1	-
15366	511588.35	2277580.79	Картометрический метод	1	-
15367	511611.93	2277586.53	Картометрический	1	-

Сведения о местоположении границ объекта

1. Система координат МСК-45, зона 2

2. Сведения о характерных точках границ объекта

Обозначение характерных точек границ	Координаты, м		Метод определения координат характерной точки	Средняя квадратическая погрешность положения характерной точки (M _t), м	Описание обозначения точки на местности (при наличии)
	X	Y			
			метод		
15368	511623.68	2277590.02	Картометрический метод	1	-
15369	511623.87	2277589.44	Картометрический метод	1	-
15370	511650.89	2277596.71	Картометрический метод	1	-
15371	511654.45	2277597.48	Картометрический метод	1	-
15372	511665.30	2277600.32	Картометрический метод	1	-
15373	511684.25	2277605.31	Картометрический метод	1	-
15374	511712.63	2277612.36	Картометрический метод	1	-
15375	511719.69	2277613.57	Картометрический метод	1	-
15347	511730.17	2277613.80	Картометрический метод	1	-
					-
15376	510802.63	2277644.50	Картометрический метод	1	-
15377	510804.51	2277632.89	Картометрический метод	1	-
15378	510805.20	2277628.44	Картометрический метод	1	-
15379	510805.62	2277626.88	Картометрический метод	1	-
15380	510806.33	2277622.27	Картометрический метод	1	-
15381	510807.35	2277616.59	Картометрический метод	1	-
15382	510809.86	2277603.44	Картометрический метод	1	-
15383	510811.61	2277593.82	Картометрический метод	1	-
15384	510812.83	2277587.78	Картометрический метод	1	-
15385	510814.36	2277580.40	Картометрический метод	1	-
15386	510815.11	2277576.42	Картометрический метод	1	-
15387	510816.58	2277569.38	Картометрический метод	1	-
15388	510819.06	2277557.70	Картометрический метод	1	-
15389	510823.80	2277539.05	Картометрический метод	1	-
15390	510820.39	2277534.30	Картометрический метод	1	-
15391	510805.24	2277530.62	Картометрический	1	-

Сведения о местоположении границ объекта					
1. Система координат МСК-45, зона 2					
2. Сведения о характерных точках границ объекта					
Обозначение характерных точек границ	Координаты, м		Метод определения координат характерной точки	Средняя квадратическая погрешность положения характерной точки (M _t), м	Описание обозначения точки на местности (при наличии)
	X	Y			
			метод		
15392	510801.88	2277529.72	Картометрический метод	1	-
15393	510792.83	2277527.38	Картометрический метод	1	-
15394	510781.64	2277525.24	Картометрический метод	1	-
15395	510777.42	2277527.77	Картометрический метод	1	-
15396	510776.86	2277534.28	Картометрический метод	1	-
15397	510781.00	2277535.00	Картометрический метод	1	-
15398	510780.51	2277539.05	Картометрический метод	1	-
15399	510779.04	2277545.98	Картометрический метод	1	-
15400	510778.61	2277548.93	Картометрический метод	1	-
15401	510779.36	2277549.16	Картометрический метод	1	-
15402	510779.08	2277550.69	Картометрический метод	1	-
15403	510778.52	2277554.67	Картометрический метод	1	-
15404	510777.72	2277560.80	Картометрический метод	1	-
15405	510776.56	2277568.24	Картометрический метод	1	-
15406	510775.59	2277573.72	Картометрический метод	1	-
15407	510772.90	2277588.59	Картометрический метод	1	-
15408	510761.52	2277586.05	Картометрический метод	1	-
15409	510757.96	2277585.36	Картометрический метод	1	-
15410	510755.33	2277584.75	Картометрический метод	1	-
15411	510752.18	2277583.98	Картометрический метод	1	-
15412	510747.94	2277582.92	Картометрический метод	1	-
15413	510744.24	2277581.93	Картометрический метод	1	-
15414	510744.27	2277581.62	Картометрический метод	1	-
15415	510741.36	2277580.95	Картометрический метод	1	-
15416	510738.83	2277580.46	Картометрический метод	1	-

Сведения о местоположении границ объекта					
1. Система координат МСК-45, зона 2					
2. Сведения о характерных точках границ объекта					
Обозначение характерных точек границ	Координаты, м		Метод определения координат характерной точки	Средняя квадратическая погрешность положения характерной точки (M _t), м	Описание обозначения точки на местности (при наличии)
	X	Y			
15417	510725.88	2277577.41	Картометрический метод	1	-
15418	510722.49	2277576.71	Картометрический метод	1	-
15419	510721.82	2277576.21	Картометрический метод	1	-
15420	510714.41	2277574.56	Картометрический метод	1	-
15421	510703.09	2277571.69	Картометрический метод	1	-
15422	510683.60	2277566.94	Картометрический метод	1	-
15423	510677.73	2277565.58	Картометрический метод	1	-
15424	510671.93	2277564.07	Картометрический метод	1	-
15425	510665.67	2277562.41	Картометрический метод	1	-
15426	510663.12	2277561.69	Картометрический метод	1	-
15427	510660.39	2277560.95	Картометрический метод	1	-
15428	510649.33	2277558.31	Картометрический метод	1	-
15429	510642.71	2277556.58	Картометрический метод	1	-
15430	510636.97	2277555.15	Картометрический метод	1	-
15431	510624.68	2277552.09	Картометрический метод	1	-
15432	510626.01	2277546.51	Картометрический метод	1	-
15433	510627.67	2277540.24	Картометрический метод	1	-
15434	510628.53	2277538.13	Картометрический метод	1	-
15435	510634.68	2277513.84	Картометрический метод	1	-
15436	510639.15	2277496.93	Картометрический метод	1	-
15437	510641.49	2277487.89	Картометрический метод	1	-
15438	510631.67	2277485.18	Картометрический метод	1	-
15439	510626.68	2277483.96	Картометрический метод	1	-
15440	510623.14	2277483.08	Картометрический метод	1	-
15441	510620.52	2277482.47	Картометрический метод	1	-
15442	510614.85	2277480.82	Картометрический	1	-

Сведения о местоположении границ объекта

1. Система координат МСК-45, зона 2

2. Сведения о характерных точках границ объекта

Обозначение характерных точек границ	Координаты, м		Метод определения координат характерной точки	Средняя квадратическая погрешность положения характерной точки (M _t), м	Описание обозначения точки на местности (при наличии)
	X	Y			
			метод		
15443	510603.43	2277477.88	Картометрический метод	1	-
15444	510601.28	2277487.11	Картометрический метод	1	-
15445	510600.18	2277491.22	Картометрический метод	1	-
15446	510599.75	2277493.34	Картометрический метод	1	-
15447	510596.31	2277507.62	Картометрический метод	1	-
15448	510595.56	2277511.20	Картометрический метод	1	-
15449	510594.04	2277518.14	Картометрический метод	1	-
15450	510593.16	2277521.55	Картометрический метод	1	-
15451	510591.91	2277526.70	Картометрический метод	1	-
15452	510591.33	2277529.04	Картометрический метод	1	-
15453	510590.43	2277534.53	Картометрический метод	1	-
15454	510589.43	2277538.31	Картометрический метод	1	-
15455	510589.34	2277538.42	Картометрический метод	1	-
15456	510585.82	2277553.94	Картометрический метод	1	-
15457	510584.90	2277557.56	Картометрический метод	1	-
15458	510584.14	2277560.33	Картометрический метод	1	-
15459	510583.50	2277562.96	Картометрический метод	1	-
15460	510582.01	2277568.41	Картометрический метод	1	-
15461	510576.29	2277591.93	Картометрический метод	1	-
15462	510577.79	2277592.35	Картометрический метод	1	-
15463	510603.87	2277599.99	Картометрический метод	1	-
15464	510628.46	2277606.04	Картометрический метод	1	-
15465	510629.53	2277601.81	Картометрический метод	1	-
15466	510634.81	2277603.08	Картометрический метод	1	-
15467	510658.49	2277608.94	Картометрический метод	1	-

Сведения о местоположении границ объекта					
1. Система координат МСК-45, зона 2					
2. Сведения о характерных точках границ объекта					
Обозначение характерных точек границ	Координаты, м		Метод определения координат характерной точки	Средняя квадратическая погрешность положения характерной точки (M _t), м	Описание обозначения точки на местности (при наличии)
	X	Y			
15468	510661.35	2277609.66	Картометрический метод	1	-
15469	510747.22	2277631.23	Картометрический метод	1	-
15470	510747.56	2277630.16	Картометрический метод	1	-
15471	510775.25	2277638.08	Картометрический метод	1	-
15472	510780.58	2277640.05	Картометрический метод	1	-
15473	510793.65	2277642.70	Картометрический метод	1	-
15376	510802.63	2277644.50	Картометрический метод	1	-
					-
15474	510872.30	2277645.80	Картометрический метод	1	-
15475	510873.64	2277641.07	Картометрический метод	1	-
15476	510875.71	2277633.37	Картометрический метод	1	-
15477	510876.93	2277629.36	Картометрический метод	1	-
15478	510878.13	2277625.33	Картометрический метод	1	-
15479	510877.75	2277625.22	Картометрический метод	1	-
15480	510878.56	2277622.63	Картометрический метод	1	-
15481	510879.26	2277622.68	Картометрический метод	1	-
15482	510880.54	2277618.53	Картометрический метод	1	-
15483	510886.39	2277599.99	Картометрический метод	1	-
15484	510890.39	2277585.96	Картометрический метод	1	-
15485	510891.28	2277582.84	Картометрический метод	1	-
15486	510892.40	2277579.41	Картометрический метод	1	-
15487	510893.43	2277576.09	Картометрический метод	1	-
15488	510894.73	2277571.19	Картометрический метод	1	-
15489	510896.90	2277563.85	Картометрический метод	1	-
15490	510897.66	2277561.40	Картометрический метод	1	-
15491	510898.34	2277559.16	Картометрический метод	1	-

Сведения о местоположении границ объекта					
1. Система координат МСК-45, зона 2					
2. Сведения о характерных точках границ объекта					
Обозначение характерных точек границ	Координаты, м		Метод определения координат характерной точки	Средняя квадратическая погрешность положения характерной точки (M _t), м	Описание обозначения точки на местности (при наличии)
	X	Y			
15492	510887.45	2277555.73	Картометрический метод	1	-
15493	510874.67	2277552.33	Картометрический метод	1	-
15494	510848.87	2277545.97	Картометрический метод	1	-
15495	510846.45	2277552.41	Картометрический метод	1	-
15496	510845.43	2277555.86	Картометрический метод	1	-
15497	510842.64	2277565.08	Картометрический метод	1	-
15498	510841.42	2277569.83	Картометрический метод	1	-
15499	510840.11	2277574.22	Картометрический метод	1	-
15500	510837.43	2277586.25	Картометрический метод	1	-
15501	510833.80	2277595.74	Картометрический метод	1	-
15502	510831.71	2277602.51	Картометрический метод	1	-
15503	510829.95	2277606.17	Картометрический метод	1	-
15504	510828.96	2277609.73	Картометрический метод	1	-
15505	510828.08	2277612.82	Картометрический метод	1	-
15506	510828.17	2277612.96	Картометрический метод	1	-
15507	510826.75	2277618.81	Картометрический метод	1	-
15508	510823.94	2277630.10	Картометрический метод	1	-
15509	510822.45	2277638.71	Картометрический метод	1	-
15510	510846.02	2277643.54	Картометрический метод	1	-
15511	510846.92	2277640.04	Картометрический метод	1	-
15474	510872.30	2277645.80	Картометрический метод	1	-
					-
15512	511121.89	2277648.21	Картометрический метод	1	-
15513	511128.00	2277625.30	Картометрический метод	1	-
15514	511131.46	2277612.87	Картометрический метод	1	-
15515	511132.15	2277609.93	Картометрический метод	1	-

Сведения о местоположении границ объекта					
1. Система координат МСК-45, зона 2					
2. Сведения о характерных точках границ объекта					
Обозначение характерных точек границ	Координаты, м		Метод определения координат характерной точки	Средняя квадратическая погрешность положения характерной точки (M _t), м	Описание обозначения точки на местности (при наличии)
	X	Y			
15516	511133.91	2277603.15	Картометрический метод	1	-
15517	511126.12	2277601.17	Картометрический метод	1	-
15518	511113.00	2277597.89	Картометрический метод	1	-
15519	511092.44	2277592.76	Картометрический метод	1	-
15520	511089.93	2277592.04	Картометрический метод	1	-
15521	511086.36	2277591.09	Картометрический метод	1	-
15522	511078.81	2277589.07	Картометрический метод	1	-
15523	511071.27	2277587.31	Картометрический метод	1	-
15524	511050.18	2277581.56	Картометрический метод	1	-
15525	511045.65	2277580.41	Картометрический метод	1	-
15526	511034.38	2277577.56	Картометрический метод	1	-
15527	511029.16	2277576.02	Картометрический метод	1	-
15528	511015.97	2277571.15	Картометрический метод	1	-
15529	511007.31	2277568.69	Картометрический метод	1	-
15530	511001.71	2277591.87	Картометрический метод	1	-
15531	510996.27	2277614.98	Картометрический метод	1	-
15532	511018.20	2277620.63	Картометрический метод	1	-
15533	511038.72	2277625.92	Картометрический метод	1	-
15534	511043.68	2277627.41	Картометрический метод	1	-
15535	511053.14	2277629.91	Картометрический метод	1	-
15536	511059.61	2277631.66	Картометрический метод	1	-
15537	511080.13	2277637.12	Картометрический метод	1	-
15538	511090.08	2277639.51	Картометрический метод	1	-
15539	511098.94	2277641.71	Картометрический метод	1	-
15540	511101.26	2277642.40	Картометрический метод	1	-
15512	511121.89	2277648.21	Картометрический	1	-

Сведения о местоположении границ объекта					
1. Система координат МСК-45, зона 2					
2. Сведения о характерных точках границ объекта					
Обозначение характерных точек границ	Координаты, м		Метод определения координат характерной точки	Средняя квадратическая погрешность положения характерной точки (M _t), м	Описание обозначения точки на местности (при наличии)
	X	Y			
			метод		
					-
15541	510910.63	2277648.34	Картометрический метод	1	-
15542	510915.71	2277627.93	Картометрический метод	1	-
15543	510919.24	2277615.70	Картометрический метод	1	-
15544	510920.15	2277612.20	Картометрический метод	1	-
15545	510920.32	2277611.51	Картометрический метод	1	-
15546	510921.24	2277608.48	Картометрический метод	1	-
15547	510921.91	2277608.54	Картометрический метод	1	-
15548	510927.25	2277589.13	Картометрический метод	1	-
15549	510929.10	2277582.51	Картометрический метод	1	-
15550	510930.32	2277578.01	Картометрический метод	1	-
15551	510930.73	2277578.11	Картометрический метод	1	-
15552	510933.14	2277570.24	Картометрический метод	1	-
15553	510929.09	2277568.94	Картометрический метод	1	-
15554	510922.24	2277566.71	Картометрический метод	1	-
15555	510912.11	2277563.50	Картометрический метод	1	-
15556	510908.65	2277575.72	Картометрический метод	1	-
15557	510907.89	2277578.90	Картометрический метод	1	-
15558	510907.12	2277582.04	Картометрический метод	1	-
15559	510906.92	2277582.39	Картометрический метод	1	-
15560	510901.03	2277602.65	Картометрический метод	1	-
15561	510900.20	2277605.71	Картометрический метод	1	-
15562	510898.55	2277611.19	Картометрический метод	1	-
15563	510895.92	2277620.12	Картометрический метод	1	-
15564	510895.23	2277622.31	Картометрический метод	1	-
15565	510893.49	2277627.31	Картометрический	1	-

Сведения о местоположении границ объекта

1. Система координат МСК-45, зона 2

2. Сведения о характерных точках границ объекта

Обозначение характерных точек границ	Координаты, м		Метод определения координат характерной точки	Средняя квадратическая погрешность положения характерной точки (M _t), м	Описание обозначения точки на местности (при наличии)
	X	Y			
			метод		
15566	510892.37	2277630.91	Картометрический метод	1	-
15567	510891.04	2277634.87	Картометрический метод	1	-
15568	510889.08	2277642.17	Картометрический метод	1	-
15541	510910.63	2277648.34	Картометрический метод	1	-
					-
15569	510939.34	2277666.94	Картометрический метод	1	-
15570	510941.51	2277659.39	Картометрический метод	1	-
15571	510956.62	2277662.57	Картометрический метод	1	-
15572	510966.78	2277666.45	Картометрический метод	1	-
15573	510970.33	2277656.82	Картометрический метод	1	-
15574	510969.53	2277656.10	Картометрический метод	1	-
15575	510978.66	2277625.73	Картометрический метод	1	-
15576	510977.65	2277625.40	Картометрический метод	1	-
15577	510979.14	2277621.38	Картометрический метод	1	-
15578	510982.51	2277611.05	Картометрический метод	1	-
15579	510983.76	2277606.47	Картометрический метод	1	-
15580	510984.45	2277606.68	Картометрический метод	1	-
15581	510990.39	2277584.98	Картометрический метод	1	-
15582	510989.81	2277584.69	Картометрический метод	1	-
15583	510994.17	2277568.25	Картометрический метод	1	-
15584	510993.77	2277568.25	Картометрический метод	1	-
15585	510995.35	2277562.62	Картометрический метод	1	-
15586	510995.81	2277560.83	Картометрический метод	1	-
15587	510999.66	2277547.84	Картометрический метод	1	-
15588	511000.89	2277544.04	Картометрический метод	1	-
15589	511003.07	2277537.25	Картометрический	1	-

Сведения о местоположении границ объекта					
1. Система координат МСК-45, зона 2					
2. Сведения о характерных точках границ объекта					
Обозначение характерных точек границ	Координаты, м		Метод определения координат характерной точки	Средняя квадратическая погрешность положения характерной точки (M _t), м	Описание обозначения точки на местности (при наличии)
	X	Y			
			метод		
15590	511004.22	2277532.06	Картометрический метод	1	-
15591	511004.87	2277529.19	Картометрический метод	1	-
15592	511005.73	2277526.43	Картометрический метод	1	-
15593	511004.59	2277526.12	Картометрический метод	1	-
15594	511006.19	2277521.06	Картометрический метод	1	-
15595	511007.15	2277517.44	Картометрический метод	1	-
15596	511008.11	2277513.77	Картометрический метод	1	-
15597	511009.12	2277513.84	Картометрический метод	1	-
15598	511010.08	2277509.58	Картометрический метод	1	-
15599	511009.06	2277509.17	Картометрический метод	1	-
15600	511010.34	2277505.21	Картометрический метод	1	-
15601	511012.01	2277498.63	Картометрический метод	1	-
15602	511012.64	2277496.01	Картометрический метод	1	-
15603	511013.65	2277491.53	Картометрический метод	1	-
15604	511014.54	2277488.03	Картометрический метод	1	-
15605	511017.27	2277476.17	Картометрический метод	1	-
15606	511022.99	2277453.72	Картометрический метод	1	-
15607	511017.76	2277452.27	Картометрический метод	1	-
15608	511019.42	2277445.55	Картометрический метод	1	-
15609	511015.17	2277444.33	Картометрический метод	1	-
15610	511009.29	2277442.64	Картометрический метод	1	-
15611	511001.33	2277440.46	Картометрический метод	1	-
15612	510998.72	2277439.72	Картометрический метод	1	-
15613	510995.17	2277438.72	Картометрический метод	1	-
15614	510990.04	2277437.26	Картометрический метод	1	-

Сведения о местоположении границ объекта					
1. Система координат МСК-45, зона 2					
2. Сведения о характерных точках границ объекта					
Обозначение характерных точек границ	Координаты, м		Метод определения координат характерной точки	Средняя квадратическая погрешность положения характерной точки (M _t), м	Описание обозначения точки на местности (при наличии)
	X	Y			
15615	510990.03	2277437.41	Картометрический метод	1	-
15616	510976.17	2277433.68	Картометрический метод	1	-
15617	510974.25	2277433.18	Картометрический метод	1	-
15618	510961.74	2277429.77	Картометрический метод	1	-
15619	510957.86	2277428.73	Картометрический метод	1	-
15620	510956.98	2277428.69	Картометрический метод	1	-
15621	510942.40	2277425.11	Картометрический метод	1	-
15622	510939.07	2277424.03	Картометрический метод	1	-
15623	510936.58	2277423.21	Картометрический метод	1	-
15624	510919.87	2277418.72	Картометрический метод	1	-
15625	510915.05	2277417.38	Картометрический метод	1	-
15626	510887.59	2277409.66	Картометрический метод	1	-
15627	510872.20	2277470.68	Картометрический метод	1	-
15628	510924.08	2277482.79	Картометрический метод	1	-
15629	510929.77	2277484.24	Картометрический метод	1	-
15630	510939.61	2277486.48	Картометрический метод	1	-
15631	510946.01	2277488.16	Картометрический метод	1	-
15632	510955.85	2277490.41	Картометрический метод	1	-
15633	510965.78	2277493.20	Картометрический метод	1	-
15634	510964.97	2277496.24	Картометрический метод	1	-
15635	510963.79	2277500.54	Картометрический метод	1	-
15636	510961.70	2277507.68	Картометрический метод	1	-
15637	510960.18	2277512.53	Картометрический метод	1	-
15638	510959.25	2277515.10	Картометрический метод	1	-
15639	510959.17	2277515.30	Картометрический метод	1	-
15640	510953.50	2277534.51	Картометрический	1	-

Сведения о местоположении границ объекта					
1. Система координат МСК-45, зона 2					
2. Сведения о характерных точках границ объекта					
Обозначение характерных точек границ	Координаты, м		Метод определения координат характерной точки	Средняя квадратическая погрешность положения характерной точки (M _t), м	Описание обозначения точки на местности (при наличии)
	X	Y			
			метод		
15641	510951.30	2277542.00	Картометрический метод	1	-
15642	510948.86	2277550.03	Картометрический метод	1	-
15643	510947.77	2277553.55	Картометрический метод	1	-
15644	510945.01	2277562.96	Картометрический метод	1	-
15645	510943.74	2277567.47	Картометрический метод	1	-
15646	510943.14	2277569.60	Картометрический метод	1	-
15647	510942.33	2277572.82	Картометрический метод	1	-
15648	510940.89	2277577.16	Картометрический метод	1	-
15649	510939.34	2277582.39	Картометрический метод	1	-
15650	510937.86	2277587.68	Картометрический метод	1	-
15651	510936.50	2277592.22	Картометрический метод	1	-
15652	510925.14	2277631.27	Картометрический метод	1	-
15653	510924.20	2277634.60	Картометрический метод	1	-
15654	510923.26	2277637.84	Картометрический метод	1	-
15655	510921.44	2277643.29	Картометрический метод	1	-
15656	510920.37	2277646.98	Картометрический метод	1	-
15657	510919.32	2277650.57	Картометрический метод	1	-
15658	510916.35	2277660.19	Картометрический метод	1	-
15659	510939.34	2277666.94	Картометрический метод	1	-
					-
15659	508914.63	2277669.69	Картометрический метод	1	-
15660	508923.99	2277660.08	Картометрический метод	1	-
15661	508927.30	2277656.60	Картометрический метод	1	-
15662	508930.58	2277653.25	Картометрический метод	1	-
15663	508934.16	2277649.54	Картометрический метод	1	-
15664	508936.02	2277647.70	Картометрический	1	-

Сведения о местоположении границ объекта					
1. Система координат МСК-45, зона 2					
2. Сведения о характерных точках границ объекта					
Обозначение характерных точек границ	Координаты, м		Метод определения координат характерной точки	Средняя квадратическая погрешность положения характерной точки (M _t), м	Описание обозначения точки на местности (при наличии)
	X	Y			
			метод		
15665	508938.48	2277645.04	Картометрический метод	1	-
15666	508943.12	2277639.95	Картометрический метод	1	-
15667	508945.74	2277637.26	Картометрический метод	1	-
15668	508948.07	2277634.90	Картометрический метод	1	-
15669	508951.39	2277631.27	Картометрический метод	1	-
15670	508953.81	2277628.82	Картометрический метод	1	-
15671	508955.69	2277626.88	Картометрический метод	1	-
15672	508959.71	2277622.92	Картометрический метод	1	-
15673	508961.15	2277621.43	Картометрический метод	1	-
15674	508966.30	2277615.91	Картометрический метод	1	-
15675	508962.82	2277612.76	Картометрический метод	1	-
15676	508957.95	2277608.36	Картометрический метод	1	-
15677	508951.79	2277602.70	Картометрический метод	1	-
15678	508948.81	2277599.99	Картометрический метод	1	-
15679	508945.40	2277596.89	Картометрический метод	1	-
15680	508940.80	2277592.86	Картометрический метод	1	-
15681	508924.60	2277578.22	Картометрический метод	1	-
15682	508921.36	2277575.06	Картометрический метод	1	-
15683	508918.09	2277572.17	Картометрический метод	1	-
15684	508907.20	2277563.22	Картометрический метод	1	-
15685	508904.40	2277560.79	Картометрический метод	1	-
15686	508901.44	2277558.06	Картометрический метод	1	-
15687	508890.45	2277548.14	Картометрический метод	1	-
15688	508887.34	2277544.45	Картометрический метод	1	-
15689	508884.65	2277542.15	Картометрический метод	1	-

Сведения о местоположении границ объекта					
1. Система координат МСК-45, зона 2					
2. Сведения о характерных точках границ объекта					
Обозначение характерных точек границ	Координаты, м		Метод определения координат характерной точки	Средняя квадратическая погрешность положения характерной точки (M _t), м	Описание обозначения точки на местности (при наличии)
	X	Y			
15690	508882.03	2277539.80	Картометрический метод	1	-
15691	508878.56	2277536.28	Картометрический метод	1	-
15692	508876.25	2277534.10	Картометрический метод	1	-
15693	508873.49	2277531.90	Картометрический метод	1	-
15694	508867.76	2277526.71	Картометрический метод	1	-
15695	508858.43	2277518.24	Картометрический метод	1	-
15696	508856.39	2277516.41	Картометрический метод	1	-
15697	508853.44	2277513.65	Картометрический метод	1	-
15698	508851.79	2277511.52	Картометрический метод	1	-
15699	508840.70	2277502.26	Картометрический метод	1	-
15700	508837.21	2277499.01	Картометрический метод	1	-
15701	508822.71	2277485.83	Картометрический метод	1	-
15702	508821.24	2277484.45	Картометрический метод	1	-
15703	508816.00	2277479.74	Картометрический метод	1	-
15704	508812.72	2277476.80	Картометрический метод	1	-
15705	508794.93	2277460.69	Картометрический метод	1	-
15706	508779.81	2277448.55	Картометрический метод	1	-
15707	508776.95	2277446.51	Картометрический метод	1	-
15708	508762.01	2277434.49	Картометрический метод	1	-
15709	508752.47	2277426.30	Картометрический метод	1	-
15710	508745.47	2277420.82	Картометрический метод	1	-
15711	508739.76	2277428.53	Картометрический метод	1	-
15712	508735.89	2277433.51	Картометрический метод	1	-
15713	508727.10	2277445.00	Картометрический метод	1	-
15714	508718.61	2277454.88	Картометрический метод	1	-
15715	508715.92	2277459.03	Картометрический	1	-

Сведения о местоположении границ объекта

1. Система координат МСК-45, зона 2

2. Сведения о характерных точках границ объекта

Обозначение характерных точек границ	Координаты, м		Метод определения координат характерной точки	Средняя квадратическая погрешность положения характерной точки (M _t), м	Описание обозначения точки на местности (при наличии)
	X	Y			
			метод		
15716	508707.79	2277467.23	Картометрический метод	1	-
15717	508705.24	2277471.16	Картометрический метод	1	-
15718	508704.25	2277472.80	Картометрический метод	1	-
15719	508704.39	2277473.17	Картометрический метод	1	-
15720	508701.70	2277476.62	Картометрический метод	1	-
15721	508698.18	2277480.81	Картометрический метод	1	-
15722	508694.95	2277484.63	Картометрический метод	1	-
15723	508692.66	2277488.19	Картометрический метод	1	-
15724	508692.99	2277488.56	Картометрический метод	1	-
15725	508688.01	2277494.68	Картометрический метод	1	-
15726	508685.37	2277497.96	Картометрический метод	1	-
15727	508683.17	2277501.14	Картометрический метод	1	-
15728	508690.01	2277506.48	Картометрический метод	1	-
15729	508706.27	2277519.52	Картометрический метод	1	-
15730	508710.37	2277521.96	Картометрический метод	1	-
15731	508713.49	2277524.40	Картометрический метод	1	-
15732	508720.25	2277528.61	Картометрический метод	1	-
15733	508722.29	2277530.54	Картометрический метод	1	-
15734	508728.99	2277535.26	Картометрический метод	1	-
15735	508735.19	2277539.39	Картометрический метод	1	-
15736	508752.94	2277551.22	Картометрический метод	1	-
15737	508757.63	2277555.11	Картометрический метод	1	-
15738	508764.67	2277559.18	Картометрический метод	1	-
15739	508770.04	2277563.51	Картометрический метод	1	-
15740	508779.58	2277570.88	Картометрический метод	1	-

Сведения о местоположении границ объекта					
1. Система координат МСК-45, зона 2					
2. Сведения о характерных точках границ объекта					
Обозначение характерных точек границ	Координаты, м		Метод определения координат характерной точки	Средняя квадратическая погрешность положения характерной точки (M _t), м	Описание обозначения точки на местности (при наличии)
	X	Y			
15741	508781.43	2277572.35	Картометрический метод	1	-
15742	508797.05	2277584.00	Картометрический метод	1	-
15743	508798.04	2277584.68	Картометрический метод	1	-
15744	508801.91	2277587.46	Картометрический метод	1	-
15745	508804.45	2277589.38	Картометрический метод	1	-
15746	508807.97	2277591.94	Картометрический метод	1	-
15747	508815.44	2277596.94	Картометрический метод	1	-
15748	508829.91	2277607.58	Картометрический метод	1	-
15749	508835.52	2277611.67	Картометрический метод	1	-
15750	508837.45	2277613.16	Картометрический метод	1	-
15751	508840.01	2277615.01	Картометрический метод	1	-
15752	508843.30	2277617.39	Картометрический метод	1	-
15753	508846.57	2277619.87	Картометрический метод	1	-
15754	508870.34	2277637.22	Картометрический метод	1	-
15755	508876.13	2277641.25	Картометрический метод	1	-
15756	508882.26	2277645.74	Картометрический метод	1	-
15757	508887.83	2277649.84	Картометрический метод	1	-
15758	508893.85	2277654.38	Картометрический метод	1	-
15759	508896.63	2277656.44	Картометрический метод	1	-
15760	508909.03	2277665.69	Картометрический метод	1	-
15761	508912.11	2277667.97	Картометрический метод	1	-
15659	508914.63	2277669.69	Картометрический метод	1	-
					-
15762	511730.91	2277678.05	Картометрический метод	1	-
15763	511743.29	2277632.07	Картометрический метод	1	-
15764	511720.05	2277626.04	Картометрический метод	1	-

Сведения о местоположении границ объекта

1. Система координат МСК-45, зона 2

2. Сведения о характерных точках границ объекта

Обозначение характерных точек границ	Координаты, м		Метод определения координат характерной точки	Средняя квадратическая погрешность положения характерной точки (M _t), м	Описание обозначения точки на местности (при наличии)
	X	Y			
15765	511696.82	2277619.99	Картометрический метод	1	-
15766	511673.60	2277613.97	Картометрический метод	1	-
15767	511650.36	2277607.95	Картометрический метод	1	-
15768	511627.12	2277601.90	Картометрический метод	1	-
15769	511603.91	2277595.88	Картометрический метод	1	-
15770	511580.68	2277589.83	Картометрический метод	1	-
15771	511557.44	2277583.80	Картометрический метод	1	-
15772	511534.21	2277577.78	Картометрический метод	1	-
15773	511510.98	2277571.73	Картометрический метод	1	-
15774	511489.69	2277566.20	Картометрический метод	1	-
15775	511477.90	2277610.04	Картометрический метод	1	-
15776	511499.15	2277615.76	Картометрический метод	1	-
15777	511522.33	2277621.99	Картометрический метод	1	-
15778	511545.49	2277628.21	Картометрический метод	1	-
15779	511568.68	2277634.45	Картометрический метод	1	-
15780	511591.85	2277640.68	Картометрический метод	1	-
15781	511615.05	2277646.90	Картометрический метод	1	-
15782	511638.21	2277653.15	Картометрический метод	1	-
15783	511661.38	2277659.37	Картометрический метод	1	-
15784	511684.55	2277665.61	Картометрический метод	1	-
15785	511707.74	2277671.84	Картометрический метод	1	-
15762	511730.91	2277678.05	Картометрический метод	1	-
					-
15786	505814.88	2277683.91	Картометрический метод	1	-
15787	505816.33	2277677.49	Картометрический метод	1	-
15788	505818.50	2277677.89	Картометрический метод	1	-

Сведения о местоположении границ объекта					
1. Система координат МСК-45, зона 2					
2. Сведения о характерных точках границ объекта					
Обозначение характерных точек границ	Координаты, м		Метод определения координат характерной точки	Средняя квадратическая погрешность положения характерной точки (M _t), м	Описание обозначения точки на местности (при наличии)
	X	Y			
15789	505818.45	2277679.15	Картометрический метод	1	-
15790	505835.06	2277682.69	Картометрический метод	1	-
15791	505840.48	2277648.83	Картометрический метод	1	-
15792	505835.24	2277647.63	Картометрический метод	1	-
15793	505835.04	2277646.83	Картометрический метод	1	-
15794	505827.72	2277644.62	Картометрический метод	1	-
15795	505823.84	2277644.65	Картометрический метод	1	-
15796	505822.32	2277648.54	Картометрический метод	1	-
15797	505809.79	2277645.79	Картометрический метод	1	-
15798	505805.48	2277664.40	Картометрический метод	1	-
15799	505804.74	2277675.34	Картометрический метод	1	-
15800	505807.62	2277680.65	Картометрический метод	1	-
15786	505814.88	2277683.91	Картометрический метод	1	-
					-
15801	509596.59	2277685.42	Картометрический метод	1	-
15802	509597.89	2277684.79	Картометрический метод	1	-
15803	509602.87	2277667.83	Картометрический метод	1	-
15804	509600.32	2277665.20	Картометрический метод	1	-
15805	509611.70	2277581.47	Картометрический метод	1	-
15806	509612.35	2277576.54	Картометрический метод	1	-
15807	509612.64	2277574.12	Картометрический метод	1	-
15808	509614.68	2277560.06	Картометрический метод	1	-
15809	509625.71	2277485.48	Картометрический метод	1	-
15810	509593.26	2277483.84	Картометрический метод	1	-
15811	509592.54	2277483.77	Картометрический метод	1	-
15812	509588.64	2277483.43	Картометрический метод	1	-

Сведения о местоположении границ объекта					
1. Система координат МСК-45, зона 2					
2. Сведения о характерных точках границ объекта					
Обозначение характерных точек границ	Координаты, м		Метод определения координат характерной точки	Средняя квадратическая погрешность положения характерной точки (M _t), м	Описание обозначения точки на местности (при наличии)
	X	Y			
15813	509584.72	2277483.08	Картометрический метод	1	-
15814	509575.33	2277481.99	Картометрический метод	1	-
15815	509563.41	2277480.35	Картометрический метод	1	-
15816	509556.75	2277479.31	Картометрический метод	1	-
15817	509537.65	2277476.19	Картометрический метод	1	-
15818	509523.30	2277474.02	Картометрический метод	1	-
15819	509508.08	2277471.81	Картометрический метод	1	-
15820	509502.94	2277471.08	Картометрический метод	1	-
15821	509502.50	2277473.89	Картометрический метод	1	-
15822	509501.64	2277477.87	Картометрический метод	1	-
15823	509500.51	2277482.61	Картометрический метод	1	-
15824	509498.63	2277490.04	Картометрический метод	1	-
15825	509495.16	2277506.25	Картометрический метод	1	-
15826	509492.75	2277517.58	Картометрический метод	1	-
15827	509491.72	2277522.05	Картометрический метод	1	-
15828	509490.60	2277526.98	Картометрический метод	1	-
15829	509489.81	2277530.67	Картометрический метод	1	-
15830	509488.84	2277535.72	Картометрический метод	1	-
15831	509487.66	2277541.46	Картометрический метод	1	-
15832	509486.54	2277546.85	Картометрический метод	1	-
15833	509484.49	2277555.74	Картометрический метод	1	-
15834	509483.06	2277562.72	Картометрический метод	1	-
15835	509481.91	2277568.85	Картометрический метод	1	-
15836	509480.66	2277574.74	Картометрический метод	1	-
15837	509478.85	2277584.92	Картометрический метод	1	-
15838	509464.42	2277652.34	Картометрический	1	-

Сведения о местоположении границ объекта					
1. Система координат МСК-45, зона 2					
2. Сведения о характерных точках границ объекта					
Обозначение характерных точек границ	Координаты, м		Метод определения координат характерной точки	Средняя квадратическая погрешность положения характерной точки (M _t), м	Описание обозначения точки на местности (при наличии)
	X	Y			
			метод		
15839	509498.29	2277660.68	Картометрический метод	1	-
15840	509502.30	2277661.55	Картометрический метод	1	-
15841	509509.85	2277663.58	Картометрический метод	1	-
15842	509520.61	2277665.71	Картометрический метод	1	-
15843	509532.48	2277668.49	Картометрический метод	1	-
15844	509585.56	2277679.35	Картометрический метод	1	-
15845	509585.82	2277683.02	Картометрический метод	1	-
15801	509596.59	2277685.42	Картометрический метод	1	-
					-
15846	511298.18	2277691.15	Картометрический метод	1	-
15847	511303.37	2277671.86	Картометрический метод	1	-
15848	511308.56	2277652.52	Картометрический метод	1	-
15849	511275.72	2277643.71	Картометрический метод	1	-
15850	511242.89	2277634.87	Картометрический метод	1	-
15851	511209.87	2277626.29	Картометрический метод	1	-
15852	511184.44	2277617.15	Картометрический метод	1	-
15853	511180.05	2277615.69	Картометрический метод	1	-
15854	511172.70	2277613.25	Картометрический метод	1	-
15855	511168.55	2277611.89	Картометрический метод	1	-
15856	511158.10	2277608.91	Картометрический метод	1	-
15857	511149.40	2277607.00	Картометрический метод	1	-
15858	511148.07	2277611.77	Картометрический метод	1	-
15859	511145.08	2277623.38	Картометрический метод	1	-
15860	511143.51	2277629.22	Картометрический метод	1	-
15861	511140.11	2277641.55	Картометрический метод	1	-
15862	511137.61	2277651.86	Картометрический	1	-

Сведения о местоположении границ объекта

1. Система координат МСК-45, зона 2

2. Сведения о характерных точках границ объекта

Обозначение характерных точек границ	Координаты, м		Метод определения координат характерной точки	Средняя квадратическая погрешность положения характерной точки (M _t), м	Описание обозначения точки на местности (при наличии)
	X	Y			
			метод		
15863	511144.73	2277653.31	Картометрический метод	1	-
15864	511157.92	2277657.01	Картометрический метод	1	-
15865	511161.80	2277658.17	Картометрический метод	1	-
15866	511166.11	2277659.59	Картометрический метод	1	-
15867	511199.67	2277664.69	Картометрический метод	1	-
15868	511232.51	2277673.52	Картометрический метод	1	-
15869	511265.35	2277682.34	Картометрический метод	1	-
15846	511298.18	2277691.15	Картометрический метод	1	-
					-
15870	509721.03	2277708.43	Картометрический метод	1	-
15871	509731.44	2277700.20	Картометрический метод	1	-
15872	509736.33	2277699.67	Картометрический метод	1	-
15873	509753.75	2277685.35	Картометрический метод	1	-
15874	509754.54	2277648.17	Картометрический метод	1	-
15875	509755.49	2277604.08	Картометрический метод	1	-
15876	509755.32	2277589.36	Картометрический метод	1	-
15877	509754.76	2277564.12	Картометрический метод	1	-
15878	509754.59	2277558.10	Картометрический метод	1	-
15879	509753.33	2277524.88	Картометрический метод	1	-
15880	509752.13	2277512.88	Картометрический метод	1	-
15881	509748.71	2277506.60	Картометрический метод	1	-
15882	509728.20	2277504.91	Картометрический метод	1	-
15883	509707.90	2277500.66	Картометрический метод	1	-
15884	509707.24	2277500.49	Картометрический метод	1	-
15885	509705.16	2277500.27	Картометрический метод	1	-
15886	509699.16	2277499.35	Картометрический	1	-

Сведения о местоположении границ объекта					
1. Система координат МСК-45, зона 2					
2. Сведения о характерных точках границ объекта					
Обозначение характерных точек границ	Координаты, м		Метод определения координат характерной точки	Средняя квадратическая погрешность положения характерной точки (M _t), м	Описание обозначения точки на местности (при наличии)
	X	Y			
			метод		
15887	509683.81	2277496.96	Картометрический метод	1	-
15888	509657.61	2277491.75	Картометрический метод	1	-
15889	509653.70	2277515.60	Картометрический метод	1	-
15890	509651.59	2277525.42	Картометрический метод	1	-
15891	509650.77	2277528.98	Картометрический метод	1	-
15892	509648.16	2277541.04	Картометрический метод	1	-
15893	509643.48	2277566.26	Картометрический метод	1	-
15894	509642.97	2277569.89	Картометрический метод	1	-
15895	509641.50	2277577.64	Картометрический метод	1	-
15896	509641.06	2277579.87	Картометрический метод	1	-
15897	509639.33	2277588.90	Картометрический метод	1	-
15898	509638.19	2277595.11	Картометрический метод	1	-
15899	509637.48	2277599.00	Картометрический метод	1	-
15900	509637.32	2277600.48	Картометрический метод	1	-
15901	509636.69	2277603.26	Картометрический метод	1	-
15902	509636.09	2277605.90	Картометрический метод	1	-
15903	509635.62	2277608.36	Картометрический метод	1	-
15904	509634.72	2277612.94	Картометрический метод	1	-
15905	509634.07	2277617.20	Картометрический метод	1	-
15906	509631.38	2277633.79	Картометрический метод	1	-
15907	509629.53	2277644.80	Картометрический метод	1	-
15908	509628.03	2277651.89	Картометрический метод	1	-
15909	509627.45	2277651.80	Картометрический метод	1	-
15910	509626.61	2277656.18	Картометрический метод	1	-
15911	509625.59	2277663.19	Картометрический метод	1	-

Сведения о местоположении границ объекта					
1. Система координат МСК-45, зона 2					
2. Сведения о характерных точках границ объекта					
Обозначение характерных точек границ	Координаты, м		Метод определения координат характерной точки	Средняя квадратическая погрешность положения характерной точки (M _t), м	Описание обозначения точки на местности (при наличии)
	X	Y			
15912	509625.35	2277666.61	Картометрический метод	1	-
15913	509624.28	2277671.41	Картометрический метод	1	-
15914	509623.99	2277673.17	Картометрический метод	1	-
15915	509623.14	2277677.48	Картометрический метод	1	-
15916	509622.47	2277680.01	Картометрический метод	1	-
15917	509621.72	2277683.68	Картометрический метод	1	-
15918	509621.37	2277685.35	Картометрический метод	1	-
15919	509620.94	2277687.43	Картометрический метод	1	-
15920	509628.39	2277688.90	Картометрический метод	1	-
15921	509631.72	2277689.56	Картометрический метод	1	-
15922	509631.53	2277690.80	Картометрический метод	1	-
15923	509634.21	2277691.44	Картометрический метод	1	-
15924	509637.15	2277692.30	Картометрический метод	1	-
15925	509641.27	2277693.25	Картометрический метод	1	-
15926	509643.98	2277693.87	Картометрический метод	1	-
15927	509643.74	2277695.02	Картометрический метод	1	-
15928	509655.03	2277697.50	Картометрический метод	1	-
15929	509655.20	2277695.91	Картометрический метод	1	-
15930	509661.78	2277697.49	Картометрический метод	1	-
15931	509661.75	2277697.72	Картометрический метод	1	-
15932	509666.01	2277698.65	Картометрический метод	1	-
15933	509683.54	2277700.84	Картометрический метод	1	-
15934	509697.90	2277705.55	Картометрический метод	1	-
15935	509702.37	2277706.38	Картометрический метод	1	-
15936	509703.62	2277706.62	Картометрический метод	1	-
15870	509721.03	2277708.43	Картометрический	1	-

Сведения о местоположении границ объекта					
1. Система координат МСК-45, зона 2					
2. Сведения о характерных точках границ объекта					
Обозначение характерных точек границ	Координаты, м		Метод определения координат характерной точки	Средняя квадратическая погрешность положения характерной точки (M _t), м	Описание обозначения точки на местности (при наличии)
	X	Y			
			метод		
					-
15937	511107.61	2277708.69	Картометрический метод	1	-
15938	511112.42	2277685.40	Картометрический метод	1	-
15939	511116.10	2277671.77	Картометрический метод	1	-
15940	511118.54	2277662.74	Картометрический метод	1	-
15941	511110.77	2277660.87	Картометрический метод	1	-
15942	511103.24	2277659.07	Картометрический метод	1	-
15943	511099.93	2277658.28	Картометрический метод	1	-
15944	511096.37	2277657.42	Картометрический метод	1	-
15945	511094.03	2277656.77	Картометрический метод	1	-
15946	511086.37	2277654.61	Картометрический метод	1	-
15947	511076.70	2277651.89	Картометрический метод	1	-
15948	511070.34	2277650.77	Картометрический метод	1	-
15949	511062.49	2277648.73	Картометрический метод	1	-
15950	511056.42	2277647.17	Картометрический метод	1	-
15951	511012.15	2277636.61	Картометрический метод	1	-
15952	510998.53	2277632.56	Картометрический метод	1	-
15953	510993.37	2277631.21	Картометрический метод	1	-
15954	510991.28	2277638.43	Картометрический метод	1	-
15955	510988.96	2277647.79	Картометрический метод	1	-
15956	510986.96	2277653.39	Картометрический метод	1	-
15957	510984.75	2277662.71	Картометрический метод	1	-
15958	510983.56	2277666.99	Картометрический метод	1	-
15959	510981.15	2277675.79	Картометрический метод	1	-
15960	510979.35	2277682.87	Картометрический метод	1	-
15961	510990.67	2277685.49	Картометрический	1	-

Сведения о местоположении границ объекта

1. Система координат МСК-45, зона 2

2. Сведения о характерных точках границ объекта

Обозначение характерных точек границ	Координаты, м		Метод определения координат характерной точки	Средняя квадратическая погрешность положения характерной точки (M _t), м	Описание обозначения точки на местности (при наличии)
	X	Y			
			метод		
15962	510991.89	2277685.79	Картометрический метод	1	-
15963	510996.21	2277686.79	Картометрический метод	1	-
15964	510996.74	2277686.93	Картометрический метод	1	-
15965	510998.46	2277679.93	Картометрический метод	1	-
15966	511002.09	2277680.78	Картометрический метод	1	-
15967	511004.55	2277681.49	Картометрический метод	1	-
15968	511012.62	2277683.48	Картометрический метод	1	-
15969	511018.72	2277685.53	Картометрический метод	1	-
15970	511022.64	2277686.58	Картометрический метод	1	-
15971	511064.59	2277697.38	Картометрический метод	1	-
15972	511065.13	2277697.51	Картометрический метод	1	-
15973	511064.73	2277699.02	Картометрический метод	1	-
15974	511068.63	2277700.08	Картометрический метод	1	-
15975	511069.01	2277698.56	Картометрический метод	1	-
15976	511070.97	2277699.18	Картометрический метод	1	-
15977	511081.85	2277702.27	Картометрический метод	1	-
15978	511085.24	2277703.24	Картометрический метод	1	-
15979	511105.27	2277708.42	Картометрический метод	1	-
15937	511107.61	2277708.69	Картометрический метод	1	-
					-
15980	505730.11	2277717.29	Картометрический метод	1	-
15981	505732.21	2277717.09	Картометрический метод	1	-
15982	505745.01	2277710.75	Картометрический метод	1	-
15983	505780.43	2277717.20	Картометрический метод	1	-
15984	505780.60	2277716.22	Картометрический метод	1	-
15985	505782.45	2277705.83	Картометрический	1	-

Сведения о местоположении границ объекта					
1. Система координат МСК-45, зона 2					
2. Сведения о характерных точках границ объекта					
Обозначение характерных точек границ	Координаты, м		Метод определения координат характерной точки	Средняя квадратическая погрешность положения характерной точки (M _t), м	Описание обозначения точки на местности (при наличии)
	X	Y			
			метод		
15986	505785.28	2277693.05	Картометрический метод	1	-
15987	505787.17	2277681.08	Картометрический метод	1	-
15988	505787.77	2277678.28	Картометрический метод	1	-
15989	505788.61	2277672.61	Картометрический метод	1	-
15990	505789.75	2277665.87	Картометрический метод	1	-
15991	505791.13	2277658.32	Картометрический метод	1	-
15992	505791.60	2277656.16	Картометрический метод	1	-
15993	505792.49	2277650.49	Картометрический метод	1	-
15994	505793.61	2277644.17	Картометрический метод	1	-
15995	505794.07	2277642.04	Картометрический метод	1	-
15996	505796.58	2277630.24	Картометрический метод	1	-
15997	505797.12	2277627.20	Картометрический метод	1	-
15998	505797.98	2277622.24	Картометрический метод	1	-
15999	505799.36	2277614.17	Картометрический метод	1	-
16000	505802.97	2277582.78	Картометрический метод	1	-
16001	505804.38	2277568.26	Картометрический метод	1	-
16002	505806.62	2277545.32	Картометрический метод	1	-
16003	505800.13	2277543.54	Картометрический метод	1	-
16004	505794.37	2277541.96	Картометрический метод	1	-
16005	505769.68	2277535.18	Картометрический метод	1	-
16006	505761.39	2277575.74	Картометрический метод	1	-
16007	505758.86	2277606.92	Картометрический метод	1	-
16008	505753.20	2277640.49	Картометрический метод	1	-
16009	505752.15	2277646.60	Картометрический метод	1	-
16010	505751.54	2277650.31	Картометрический метод	1	-

Сведения о местоположении границ объекта					
1. Система координат МСК-45, зона 2					
2. Сведения о характерных точках границ объекта					
Обозначение характерных точек границ	Координаты, м		Метод определения координат характерной точки	Средняя квадратическая погрешность положения характерной точки (M _t), м	Описание обозначения точки на местности (при наличии)
	X	Y			
16011	505753.38	2277650.63	Картометрический метод	1	-
16012	505754.38	2277650.73	Картометрический метод	1	-
16013	505756.57	2277650.98	Картометрический метод	1	-
16014	505755.91	2277654.14	Картометрический метод	1	-
16015	505745.75	2277654.39	Картометрический метод	1	-
16016	505733.96	2277652.61	Картометрический метод	1	-
16017	505716.18	2277708.68	Картометрический метод	1	-
16018	505729.67	2277712.93	Картометрический метод	1	-
16019	505730.03	2277716.29	Картометрический метод	1	-
15980	505730.11	2277717.29	Картометрический метод	1	-
					-
16020	509777.30	2277719.06	Картометрический метод	1	-
16021	509789.55	2277710.96	Картометрический метод	1	-
16022	509813.35	2277664.49	Картометрический метод	1	-
16023	509822.77	2277591.91	Картометрический метод	1	-
16024	509829.88	2277562.36	Картометрический метод	1	-
16025	509836.90	2277531.91	Картометрический метод	1	-
16026	509841.12	2277512.46	Картометрический метод	1	-
16027	509845.58	2277490.78	Картометрический метод	1	-
16028	509854.20	2277443.70	Картометрический метод	1	-
16029	509837.79	2277442.64	Картометрический метод	1	-
16030	509833.64	2277441.76	Картометрический метод	1	-
16031	509825.39	2277439.33	Картометрический метод	1	-
16032	509825.82	2277437.63	Картометрический метод	1	-
16033	509798.27	2277429.90	Картометрический метод	1	-
16034	509783.15	2277429.14	Картометрический метод	1	-

Сведения о местоположении границ объекта					
1. Система координат МСК-45, зона 2					
2. Сведения о характерных точках границ объекта					
Обозначение характерных точек границ	Координаты, м		Метод определения координат характерной точки	Средняя квадратическая погрешность положения характерной точки (M _t), м	Описание обозначения точки на местности (при наличии)
	X	Y			
16035	509773.50	2277428.57	Картометрический метод	1	-
16036	509773.08	2277436.31	Картометрический метод	1	-
16037	509772.63	2277444.51	Картометрический метод	1	-
16038	509772.48	2277447.46	Картометрический метод	1	-
16039	509772.34	2277452.11	Картометрический метод	1	-
16040	509772.31	2277454.77	Картометрический метод	1	-
16041	509771.59	2277465.25	Картометрический метод	1	-
16042	509771.60	2277471.02	Картометрический метод	1	-
16043	509771.57	2277474.85	Картометрический метод	1	-
16044	509771.68	2277474.90	Картометрический метод	1	-
16045	509771.61	2277478.71	Картометрический метод	1	-
16046	509771.31	2277478.71	Картометрический метод	1	-
16047	509771.31	2277481.51	Картометрический метод	1	-
16048	509771.61	2277481.52	Картометрический метод	1	-
16049	509771.31	2277490.51	Картометрический метод	1	-
16050	509771.31	2277491.73	Картометрический метод	1	-
16051	509771.06	2277491.71	Картометрический метод	1	-
16052	509771.01	2277494.99	Картометрический метод	1	-
16053	509769.68	2277538.88	Картометрический метод	1	-
16054	509768.54	2277563.78	Картометрический метод	1	-
16055	509768.49	2277568.65	Картометрический метод	1	-
16056	509768.55	2277576.28	Картометрический метод	1	-
16057	509768.31	2277582.62	Картометрический метод	1	-
16058	509768.18	2277586.55	Картометрический метод	1	-
16059	509768.18	2277587.43	Картометрический метод	1	-
16060	509767.74	2277605.78	Картометрический	1	-

Сведения о местоположении границ объекта

1. Система координат МСК-45, зона 2

2. Сведения о характерных точках границ объекта

Обозначение характерных точек границ	Координаты, м		Метод определения координат характерной точки	Средняя квадратическая погрешность положения характерной точки (M _t), м	Описание обозначения точки на местности (при наличии)
	X	Y			
			метод		
16061	509767.66	2277609.88	Картометрический метод	1	-
16062	509767.92	2277617.35	Картометрический метод	1	-
16063	509767.51	2277625.58	Картометрический метод	1	-
16064	509767.41	2277628.38	Картометрический метод	1	-
16065	509767.04	2277662.73	Картометрический метод	1	-
16066	509767.14	2277663.17	Картометрический метод	1	-
16067	509767.14	2277666.41	Картометрический метод	1	-
16068	509766.88	2277672.88	Картометрический метод	1	-
16069	509766.77	2277681.09	Картометрический метод	1	-
16070	509766.65	2277689.17	Картометрический метод	1	-
16071	509765.86	2277717.03	Картометрический метод	1	-
16020	509777.30	2277719.06	Картометрический метод	1	-
					-
16072	511426.14	2277725.56	Картометрический метод	1	-
16073	511435.88	2277689.35	Картометрический метод	1	-
16074	511443.02	2277662.80	Картометрический метод	1	-
16075	511453.40	2277624.16	Картометрический метод	1	-
16076	511432.64	2277618.57	Картометрический метод	1	-
16077	511413.70	2277613.49	Картометрический метод	1	-
16078	511414.09	2277612.26	Картометрический метод	1	-
16079	511411.76	2277611.52	Картометрический метод	1	-
16080	511409.52	2277610.80	Картометрический метод	1	-
16081	511404.04	2277609.34	Картометрический метод	1	-
16082	511401.08	2277608.60	Картометрический метод	1	-
16083	511394.56	2277606.75	Картометрический метод	1	-
16084	511388.09	2277604.88	Картометрический	1	-

Сведения о местоположении границ объекта					
1. Система координат МСК-45, зона 2					
2. Сведения о характерных точках границ объекта					
Обозначение характерных точек границ	Координаты, м		Метод определения координат характерной точки	Средняя квадратическая погрешность положения характерной точки (M _t), м	Описание обозначения точки на местности (при наличии)
	X	Y			
			метод		
16085	511380.86	2277602.97	Картометрический метод	1	-
16086	511377.48	2277602.01	Картометрический метод	1	-
16087	511373.67	2277600.89	Картометрический метод	1	-
16088	511370.72	2277599.99	Картометрический метод	1	-
16089	511367.61	2277599.09	Картометрический метод	1	-
16090	511361.20	2277597.23	Картометрический метод	1	-
16091	511354.78	2277595.29	Картометрический метод	1	-
16092	511351.37	2277594.25	Картометрический метод	1	-
16093	511345.07	2277592.47	Картометрический метод	1	-
16094	511338.67	2277592.25	Картометрический метод	1	-
16095	511335.37	2277591.59	Картометрический метод	1	-
16096	511330.75	2277590.49	Картометрический метод	1	-
16097	511328.19	2277589.85	Картометрический метод	1	-
16098	511320.31	2277587.88	Картометрический метод	1	-
16099	511314.09	2277586.40	Картометрический метод	1	-
16100	511311.42	2277585.45	Картометрический метод	1	-
16101	511307.45	2277584.49	Картометрический метод	1	-
16102	511290.83	2277581.00	Картометрический метод	1	-
16103	511280.06	2277577.41	Картометрический метод	1	-
16104	511274.22	2277575.76	Картометрический метод	1	-
16105	511269.62	2277574.53	Картометрический метод	1	-
16106	511265.95	2277573.72	Картометрический метод	1	-
16107	511263.33	2277573.17	Картометрический метод	1	-
16108	511260.21	2277572.42	Картометрический метод	1	-
16109	511255.44	2277571.29	Картометрический метод	1	-

Сведения о местоположении границ объекта					
1. Система координат МСК-45, зона 2					
2. Сведения о характерных точках границ объекта					
Обозначение характерных точек границ	Координаты, м		Метод определения координат характерной точки	Средняя квадратическая погрешность положения характерной точки (M _t), м	Описание обозначения точки на местности (при наличии)
	X	Y			
16110	511255.50	2277571.05	Картометрический метод	1	-
16111	511252.70	2277570.20	Картометрический метод	1	-
16112	511249.28	2277569.35	Картометрический метод	1	-
16113	511245.84	2277568.51	Картометрический метод	1	-
16114	511243.36	2277567.82	Картометрический метод	1	-
16115	511238.66	2277566.58	Картометрический метод	1	-
16116	511233.82	2277565.25	Картометрический метод	1	-
16117	511230.98	2277564.54	Картометрический метод	1	-
16118	511227.69	2277563.67	Картометрический метод	1	-
16119	511206.67	2277558.31	Картометрический метод	1	-
16120	511199.21	2277556.51	Картометрический метод	1	-
16121	511196.08	2277555.66	Картометрический метод	1	-
16122	511191.99	2277554.55	Картометрический метод	1	-
16123	511185.10	2277552.66	Геодезический метод	0.1	-
16124	511185.11	2277552.60	Картометрический метод	1	-
16125	511182.26	2277551.79	Картометрический метод	1	-
16126	511176.91	2277550.46	Картометрический метод	1	-
16127	511174.12	2277549.69	Картометрический метод	1	-
16128	511164.81	2277547.50	Картометрический метод	1	-
16129	511162.75	2277555.73	Картометрический метод	1	-
16130	511159.25	2277569.95	Картометрический метод	1	-
16131	511158.25	2277573.70	Картометрический метод	1	-
16132	511155.49	2277583.40	Картометрический метод	1	-
16133	511153.19	2277591.73	Картометрический метод	1	-
16134	511160.85	2277593.93	Картометрический метод	1	-
16135	511164.07	2277594.86	Картометрический метод	1	-

Сведения о местоположении границ объекта					
1. Система координат МСК-45, зона 2					
2. Сведения о характерных точках границ объекта					
Обозначение характерных точек границ	Координаты, м		Метод определения координат характерной точки	Средняя квадратическая погрешность положения характерной точки (M _t), м	Описание обозначения точки на местности (при наличии)
	X	Y			
16136	511171.39	2277596.79	Картометрический метод	1	-
16137	511174.49	2277597.23	Картометрический метод	1	-
16138	511194.34	2277603.21	Картометрический метод	1	-
16139	511225.80	2277611.41	Картометрический метод	1	-
16140	511236.85	2277614.64	Картометрический метод	1	-
16141	511331.82	2277642.57	Картометрический метод	1	-
16142	511363.49	2277650.18	Картометрический метод	1	-
16143	511380.50	2277655.55	Картометрический метод	1	-
16144	511395.85	2277660.15	Картометрический метод	1	-
16145	511395.86	2277660.12	Картометрический метод	1	-
16146	511396.46	2277660.33	Картометрический метод	1	-
16147	511398.11	2277660.84	Картометрический метод	1	-
16148	511398.13	2277660.80	Картометрический метод	1	-
16149	511398.17	2277660.81	Картометрический метод	1	-
16150	511419.61	2277667.03	Картометрический метод	1	-
16151	511418.83	2277669.91	Картометрический метод	1	-
16152	511415.10	2277683.77	Картометрический метод	1	-
16153	511405.37	2277719.98	Картометрический метод	1	-
16072	511426.14	2277725.56	Картометрический метод	1	-
					-
16154	509156.97	2277729.12	Картометрический метод	1	-
16155	509157.12	2277729.01	Картометрический метод	1	-
16156	509177.64	2277713.28	Картометрический метод	1	-
16157	509179.05	2277712.22	Картометрический метод	1	-
16158	509195.42	2277699.66	Картометрический метод	1	-
16159	509190.16	2277692.97	Картометрический метод	1	-

Сведения о местоположении границ объекта					
1. Система координат МСК-45, зона 2					
2. Сведения о характерных точках границ объекта					
Обозначение характерных точек границ	Координаты, м		Метод определения координат характерной точки	Средняя квадратическая погрешность положения характерной точки (M _t), м	Описание обозначения точки на местности (при наличии)
	X	Y			
16160	509189.03	2277690.99	Картометрический метод	1	-
16161	509186.54	2277686.64	Картометрический метод	1	-
16162	509187.49	2277682.45	Картометрический метод	1	-
16163	509200.50	2277660.05	Картометрический метод	1	-
16164	509206.02	2277655.49	Картометрический метод	1	-
16165	509209.44	2277652.76	Картометрический метод	1	-
16166	509213.16	2277649.79	Картометрический метод	1	-
16167	509217.94	2277646.08	Картометрический метод	1	-
16168	509220.04	2277644.43	Картометрический метод	1	-
16169	509235.92	2277631.82	Картометрический метод	1	-
16170	509240.62	2277628.09	Картометрический метод	1	-
16171	509244.07	2277625.44	Картометрический метод	1	-
16172	509247.41	2277622.84	Картометрический метод	1	-
16173	509251.84	2277619.44	Картометрический метод	1	-
16174	509254.14	2277617.64	Картометрический метод	1	-
16175	509259.07	2277613.79	Картометрический метод	1	-
16176	509265.16	2277609.04	Картометрический метод	1	-
16177	509267.63	2277607.02	Картометрический метод	1	-
16178	509273.12	2277602.85	Картометрический метод	1	-
16179	509279.77	2277597.64	Картометрический метод	1	-
16180	509283.94	2277594.52	Картометрический метод	1	-
16181	509289.49	2277590.04	Картометрический метод	1	-
16182	509295.86	2277585.03	Картометрический метод	1	-
16183	509300.41	2277581.69	Картометрический метод	1	-
16184	509305.20	2277577.95	Картометрический метод	1	-
16185	509308.69	2277575.39	Картометрический	1	-

Сведения о местоположении границ объекта					
1. Система координат МСК-45, зона 2					
2. Сведения о характерных точках границ объекта					
Обозначение характерных точек границ	Координаты, м		Метод определения координат характерной точки	Средняя квадратическая погрешность положения характерной точки (M _t), м	Описание обозначения точки на местности (при наличии)
	X	Y			
			метод		
16186	509312.06	2277572.90	Картометрический метод	1	-
16187	509314.61	2277571.04	Картометрический метод	1	-
16188	509321.82	2277565.41	Картометрический метод	1	-
16189	509327.29	2277559.78	Картометрический метод	1	-
16190	509342.95	2277548.13	Картометрический метод	1	-
16191	509332.23	2277512.72	Картометрический метод	1	-
16192	509322.98	2277511.23	Картометрический метод	1	-
16193	509309.06	2277532.77	Картометрический метод	1	-
16194	509302.43	2277536.21	Картометрический метод	1	-
16195	509295.43	2277539.84	Картометрический метод	1	-
16196	509286.92	2277545.55	Картометрический метод	1	-
16197	509278.25	2277552.26	Картометрический метод	1	-
16198	509262.77	2277563.41	Картометрический метод	1	-
16199	509245.85	2277575.45	Картометрический метод	1	-
16200	509244.87	2277576.14	Картометрический метод	1	-
16201	509242.24	2277577.93	Картометрический метод	1	-
16202	509230.25	2277586.86	Картометрический метод	1	-
16203	509227.04	2277589.15	Картометрический метод	1	-
16204	509226.31	2277589.69	Картометрический метод	1	-
16205	509218.66	2277595.98	Картометрический метод	1	-
16206	509213.92	2277600.14	Картометрический метод	1	-
16207	509211.67	2277602.12	Картометрический метод	1	-
16208	509204.43	2277608.36	Картометрический метод	1	-
16209	509198.29	2277613.83	Картометрический метод	1	-
16210	509190.07	2277621.04	Картометрический метод	1	-

Сведения о местоположении границ объекта					
1. Система координат МСК-45, зона 2					
2. Сведения о характерных точках границ объекта					
Обозначение характерных точек границ	Координаты, м		Метод определения координат характерной точки	Средняя квадратическая погрешность положения характерной точки (M _t), м	Описание обозначения точки на местности (при наличии)
	X	Y			
16211	509186.73	2277623.97	Картометрический метод	1	-
16212	509184.50	2277632.37	Картометрический метод	1	-
16213	509173.66	2277641.52	Картометрический метод	1	-
16214	509159.63	2277653.16	Картометрический метод	1	-
16215	509158.67	2277652.23	Картометрический метод	1	-
16216	509138.29	2277668.83	Картометрический метод	1	-
16217	509137.68	2277669.15	Картометрический метод	1	-
16218	509123.01	2277678.84	Картометрический метод	1	-
16219	509123.20	2277679.05	Картометрический метод	1	-
16220	509116.73	2277684.66	Картометрический метод	1	-
16221	509113.87	2277681.35	Картометрический метод	1	-
16222	509112.87	2277682.24	Картометрический метод	1	-
16223	509112.56	2277682.49	Картометрический метод	1	-
16224	509111.32	2277681.03	Картометрический метод	1	-
16225	509109.49	2277679.08	Картометрический метод	1	-
16226	509107.97	2277677.35	Картометрический метод	1	-
16227	509108.18	2277677.14	Картометрический метод	1	-
16228	509108.60	2277676.79	Картометрический метод	1	-
16229	509102.73	2277670.19	Картометрический метод	1	-
16230	509101.80	2277669.15	Картометрический метод	1	-
16231	509102.51	2277668.53	Картометрический метод	1	-
16232	509101.14	2277666.98	Картометрический метод	1	-
16233	509098.27	2277663.58	Картометрический метод	1	-
16234	509098.10	2277663.35	Картометрический метод	1	-
16235	509096.53	2277661.58	Картометрический метод	1	-
16236	509096.15	2277661.15	Картометрический	1	-

Сведения о местоположении границ объекта					
1. Система координат МСК-45, зона 2					
2. Сведения о характерных точках границ объекта					
Обозначение характерных точек границ	Координаты, м		Метод определения координат характерной точки	Средняя квадратическая погрешность положения характерной точки (M _t), м	Описание обозначения точки на местности (при наличии)
	X	Y			
			метод		
16237	509100.40	2277657.38	Картометрический метод	1	-
16238	509100.31	2277657.26	Картометрический метод	1	-
16239	509104.77	2277652.75	Картометрический метод	1	-
16240	509116.39	2277642.71	Картометрический метод	1	-
16241	509116.00	2277642.31	Картометрический метод	1	-
16242	509110.39	2277635.71	Картометрический метод	1	-
16243	509106.82	2277632.24	Картометрический метод	1	-
16244	509107.42	2277631.62	Картометрический метод	1	-
16245	509109.38	2277629.54	Картометрический метод	1	-
16246	509109.82	2277629.18	Картометрический метод	1	-
16247	509111.29	2277625.40	Картометрический метод	1	-
16248	509113.08	2277627.43	Картометрический метод	1	-
16249	509123.32	2277619.32	Картометрический метод	1	-
16250	509115.88	2277609.93	Картометрический метод	1	-
16251	509120.02	2277605.61	Картометрический метод	1	-
16252	509127.30	2277598.07	Картометрический метод	1	-
16253	509129.46	2277591.70	Картометрический метод	1	-
16254	509129.16	2277590.96	Картометрический метод	1	-
16255	509121.74	2277584.67	Картометрический метод	1	-
16256	509117.69	2277581.77	Картометрический метод	1	-
16257	509117.78	2277581.63	Картометрический метод	1	-
16258	509106.48	2277573.70	Картометрический метод	1	-
16259	509106.07	2277573.42	Картометрический метод	1	-
16260	509064.75	2277614.65	Картометрический метод	1	-
16261	509048.61	2277634.12	Картометрический метод	1	-

Сведения о местоположении границ объекта					
1. Система координат МСК-45, зона 2					
2. Сведения о характерных точках границ объекта					
Обозначение характерных точек границ	Координаты, м		Метод определения координат характерной точки	Средняя квадратическая погрешность положения характерной точки (M _t), м	Описание обозначения точки на местности (при наличии)
	X	Y			
16262	509060.38	2277645.33	Картометрический метод	1	-
16263	509075.46	2277658.38	Картометрический метод	1	-
16264	509085.27	2277667.25	Картометрический метод	1	-
16265	509087.89	2277669.95	Картометрический метод	1	-
16266	509111.45	2277690.05	Картометрический метод	1	-
16267	509116.73	2277684.66	Картометрический метод	1	-
16268	509122.46	2277691.20	Картометрический метод	1	-
16269	509132.67	2277702.86	Картометрический метод	1	-
16270	509139.31	2277710.11	Картометрический метод	1	-
16271	509141.71	2277712.66	Картометрический метод	1	-
16272	509149.32	2277720.90	Картометрический метод	1	-
16154	509156.97	2277729.12	Картометрический метод	1	-
					-
16273	508853.72	2277730.48	Картометрический метод	1	-
16274	508868.95	2277717.25	Картометрический метод	1	-
16275	508869.23	2277717.50	Картометрический метод	1	-
16276	508872.90	2277713.66	Картометрический метод	1	-
16277	508875.94	2277710.15	Картометрический метод	1	-
16278	508878.41	2277707.37	Картометрический метод	1	-
16279	508880.24	2277705.37	Картометрический метод	1	-
16280	508883.29	2277702.27	Картометрический метод	1	-
16281	508885.09	2277700.07	Картометрический метод	1	-
16282	508887.19	2277697.48	Картометрический метод	1	-
16283	508889.75	2277694.29	Картометрический метод	1	-
16284	508892.66	2277690.71	Картометрический метод	1	-
16285	508894.91	2277687.99	Картометрический метод	1	-

Сведения о местоположении границ объекта

1. Система координат МСК-45, зона 2

2. Сведения о характерных точках границ объекта

Обозначение характерных точек границ	Координаты, м		Метод определения координат характерной точки	Средняя квадратическая погрешность положения характерной точки (M _t), м	Описание обозначения точки на местности (при наличии)
	X	Y			
16286	508900.02	2277681.35	Картометрический метод	1	-
16287	508896.87	2277678.91	Картометрический метод	1	-
16288	508877.25	2277665.76	Картометрический метод	1	-
16289	508873.47	2277663.26	Картометрический метод	1	-
16290	508870.13	2277660.91	Картометрический метод	1	-
16291	508867.16	2277658.82	Картометрический метод	1	-
16292	508865.97	2277658.02	Картометрический метод	1	-
16293	508862.44	2277655.90	Картометрический метод	1	-
16294	508858.75	2277653.46	Картометрический метод	1	-
16295	508854.86	2277650.52	Картометрический метод	1	-
16296	508852.01	2277648.65	Картометрический метод	1	-
16297	508848.86	2277646.75	Картометрический метод	1	-
16298	508844.99	2277644.14	Картометрический метод	1	-
16299	508832.29	2277635.55	Картометрический метод	1	-
16300	508828.05	2277632.41	Картометрический метод	1	-
16301	508816.81	2277624.48	Картометрический метод	1	-
16302	508815.47	2277623.38	Картометрический метод	1	-
16303	508811.92	2277620.81	Картометрический метод	1	-
16304	508800.74	2277612.73	Картометрический метод	1	-
16305	508798.82	2277611.43	Картометрический метод	1	-
16306	508796.14	2277609.70	Картометрический метод	1	-
16307	508792.61	2277607.43	Картометрический метод	1	-
16308	508787.35	2277603.45	Картометрический метод	1	-
16309	508784.15	2277601.24	Картометрический метод	1	-
16310	508779.24	2277598.18	Картометрический метод	1	-
16311	508775.52	2277595.64	Картометрический	1	-

Сведения о местоположении границ объекта					
1. Система координат МСК-45, зона 2					
2. Сведения о характерных точках границ объекта					
Обозначение характерных точек границ	Координаты, м		Метод определения координат характерной точки	Средняя квадратическая погрешность положения характерной точки (M _t), м	Описание обозначения точки на местности (при наличии)
	X	Y			
			метод		
16312	508772.74	2277593.73	Картометрический метод	1	-
16313	508769.40	2277591.34	Картометрический метод	1	-
16314	508744.62	2277572.47	Картометрический метод	1	-
16315	508743.67	2277572.78	Картометрический метод	1	-
16316	508737.96	2277568.41	Картометрический метод	1	-
16317	508705.80	2277545.63	Картометрический метод	1	-
16318	508667.73	2277518.34	Картометрический метод	1	-
16319	508652.09	2277539.61	Картометрический метод	1	-
16320	508650.37	2277541.85	Картометрический метод	1	-
16321	508650.71	2277542.51	Картометрический метод	1	-
16322	508648.72	2277545.38	Картометрический метод	1	-
16323	508644.72	2277551.08	Картометрический метод	1	-
16324	508614.04	2277590.01	Картометрический метод	1	-
16325	508611.73	2277593.34	Картометрический метод	1	-
16326	508615.35	2277596.15	Картометрический метод	1	-
16327	508614.33	2277597.78	Картометрический метод	1	-
16328	508625.85	2277605.33	Картометрический метод	1	-
16329	508626.24	2277604.64	Картометрический метод	1	-
16330	508640.05	2277611.93	Картометрический метод	1	-
16331	508643.17	2277613.69	Картометрический метод	1	-
16332	508643.78	2277614.04	Картометрический метод	1	-
16333	508648.53	2277616.67	Картометрический метод	1	-
16334	508652.23	2277618.68	Картометрический метод	1	-
16335	508657.73	2277621.84	Картометрический метод	1	-
16336	508661.14	2277623.62	Картометрический метод	1	-

Сведения о местоположении границ объекта					
1. Система координат МСК-45, зона 2					
2. Сведения о характерных точках границ объекта					
Обозначение характерных точек границ	Координаты, м		Метод определения координат характерной точки	Средняя квадратическая погрешность положения характерной точки (M _t), м	Описание обозначения точки на местности (при наличии)
	X	Y			
16337	508670.13	2277628.36	Картометрический метод	1	-
16338	508684.23	2277637.12	Картометрический метод	1	-
16339	508689.78	2277640.61	Картометрический метод	1	-
16340	508692.14	2277642.36	Картометрический метод	1	-
16341	508697.70	2277645.07	Картометрический метод	1	-
16342	508700.23	2277646.53	Картометрический метод	1	-
16343	508718.76	2277656.00	Картометрический метод	1	-
16344	508734.37	2277664.49	Картометрический метод	1	-
16345	508737.21	2277665.95	Картометрический метод	1	-
16346	508742.92	2277669.08	Картометрический метод	1	-
16347	508755.33	2277676.12	Картометрический метод	1	-
16348	508764.00	2277680.99	Картометрический метод	1	-
16349	508772.41	2277685.75	Картометрический метод	1	-
16350	508784.10	2277692.30	Картометрический метод	1	-
16351	508793.79	2277697.85	Картометрический метод	1	-
16352	508805.28	2277704.25	Картометрический метод	1	-
16353	508808.37	2277705.94	Картометрический метод	1	-
16273	508853.72	2277730.48	Картометрический метод	1	-
					-
16354	510144.00	2277734.69	Картометрический метод	1	-
16355	510144.74	2277726.90	Картометрический метод	1	-
16356	510154.28	2277727.47	Картометрический метод	1	-
16357	510155.73	2277727.38	Картометрический метод	1	-
16358	510156.80	2277716.00	Картометрический метод	1	-
16359	510164.36	2277716.70	Картометрический метод	1	-
16360	510163.27	2277728.23	Картометрический метод	1	-

Сведения о местоположении границ объекта					
1. Система координат МСК-45, зона 2					
2. Сведения о характерных точках границ объекта					
Обозначение характерных точек границ	Координаты, м		Метод определения координат характерной точки	Средняя квадратическая погрешность положения характерной точки (M _t), м	Описание обозначения точки на местности (при наличии)
	X	Y			
16361	510168.68	2277728.81	Картометрический метод	1	-
16362	510185.68	2277729.91	Картометрический метод	1	-
16363	510184.20	2277705.14	Картометрический метод	1	-
16364	510184.56	2277677.02	Картометрический метод	1	-
16365	510184.59	2277676.05	Картометрический метод	1	-
16366	510185.59	2277663.64	Картометрический метод	1	-
16367	510186.47	2277662.93	Картометрический метод	1	-
16368	510187.22	2277652.65	Картометрический метод	1	-
16369	510188.93	2277626.94	Картометрический метод	1	-
16370	510189.17	2277623.11	Картометрический метод	1	-
16371	510189.43	2277619.47	Картометрический метод	1	-
16372	510189.81	2277615.51	Картометрический метод	1	-
16373	510190.90	2277615.57	Картометрический метод	1	-
16374	510191.80	2277596.05	Картометрический метод	1	-
16375	510157.20	2277592.31	Картометрический метод	1	-
16376	510153.50	2277591.81	Картометрический метод	1	-
16377	510151.88	2277622.36	Картометрический метод	1	-
16378	510156.56	2277623.16	Картометрический метод	1	-
16379	510152.28	2277650.32	Картометрический метод	1	-
16380	510147.80	2277649.69	Картометрический метод	1	-
16381	510107.31	2277646.53	Картометрический метод	1	-
16382	510105.37	2277671.27	Картометрический метод	1	-
16383	510145.52	2277674.40	Картометрический метод	1	-
16384	510142.50	2277689.43	Картометрический метод	1	-
16385	510138.69	2277726.40	Картометрический метод	1	-
16386	510137.74	2277733.93	Картометрический	1	-

Сведения о местоположении границ объекта					
1. Система координат МСК-45, зона 2					
2. Сведения о характерных точках границ объекта					
Обозначение характерных точек границ	Координаты, м		Метод определения координат характерной точки	Средняя квадратическая погрешность положения характерной точки (M _t), м	Описание обозначения точки на местности (при наличии)
	X	Y			
			метод		
16354	510144.00	2277734.69	Картометрический метод	1	-
					-
16387	514840.97	2277747.68	Картометрический метод	1	-
16388	514850.73	2277707.79	Картометрический метод	1	-
16389	514853.95	2277694.54	Картометрический метод	1	-
16390	514861.94	2277661.89	Картометрический метод	1	-
16391	514832.83	2277654.70	Картометрический метод	1	-
16392	514821.55	2277651.96	Картометрический метод	1	-
16393	514804.93	2277647.91	Картометрический метод	1	-
16394	514801.65	2277647.05	Картометрический метод	1	-
16395	514798.45	2277646.48	Картометрический метод	1	-
16396	514794.52	2277645.42	Картометрический метод	1	-
16397	514777.99	2277641.24	Картометрический метод	1	-
16398	514750.28	2277633.83	Картометрический метод	1	-
16399	514720.27	2277625.92	Картометрический метод	1	-
16400	514687.33	2277618.00	Картометрический метод	1	-
16401	514687.25	2277615.76	Картометрический метод	1	-
16402	514687.71	2277613.84	Картометрический метод	1	-
16403	514717.05	2277620.79	Картометрический метод	1	-
16404	514746.23	2277628.20	Картометрический метод	1	-
16405	514775.29	2277635.62	Картометрический метод	1	-
16406	514804.37	2277642.99	Картометрический метод	1	-
16407	514833.46	2277650.39	Картометрический метод	1	-
16408	514862.53	2277657.77	Картометрический метод	1	-
16409	514870.63	2277625.44	Картометрический метод	1	-
16410	514858.79	2277622.30	Картометрический	1	-

Сведения о местоположении границ объекта					
1. Система координат МСК-45, зона 2					
2. Сведения о характерных точках границ объекта					
Обозначение характерных точек границ	Координаты, м		Метод определения координат характерной точки	Средняя квадратическая погрешность положения характерной точки (M _t), м	Описание обозначения точки на местности (при наличии)
	X	Y			
			метод		
16411	514859.22	2277620.38	Картометрический метод	1	-
16412	514842.06	2277616.11	Картометрический метод	1	-
16413	514812.96	2277608.72	Картометрический метод	1	-
16414	514783.88	2277601.35	Картометрический метод	1	-
16415	514754.80	2277593.93	Картометрический метод	1	-
16416	514735.56	2277589.46	Картометрический метод	1	-
16417	514725.69	2277586.92	Картометрический метод	1	-
16418	514695.99	2277579.58	Картометрический метод	1	-
16419	514658.04	2277569.27	Картометрический метод	1	-
16420	514625.44	2277560.51	Картометрический метод	1	-
16421	514619.95	2277561.52	Картометрический метод	1	-
16422	514620.03	2277563.45	Картометрический метод	1	-
16423	514620.01	2277565.30	Картометрический метод	1	-
16424	514622.04	2277567.96	Картометрический метод	1	-
16425	514621.08	2277642.02	Картометрический метод	1	-
16426	514824.49	2277689.31	Картометрический метод	1	-
16427	514825.03	2277687.37	Картометрический метод	1	-
16428	514853.95	2277694.54	Картометрический метод	1	-
16429	514850.73	2277707.79	Картометрический метод	1	-
16430	514821.72	2277700.95	Картометрический метод	1	-
16431	514794.04	2277694.42	Картометрический метод	1	-
16432	514765.67	2277687.73	Картометрический метод	1	-
16433	514735.07	2277680.51	Картометрический метод	1	-
16434	514709.99	2277675.02	Картометрический метод	1	-
16435	514685.62	2277669.34	Картометрический метод	1	-

Сведения о местоположении границ объекта

1. Система координат МСК-45, зона 2

2. Сведения о характерных точках границ объекта

Обозначение характерных точек границ	Координаты, м		Метод определения координат характерной точки	Средняя квадратическая погрешность положения характерной точки (M _t), м	Описание обозначения точки на местности (при наличии)
	X	Y			
16436	514677.93	2277709.26	Картометрический метод	1	-
16437	514686.73	2277711.61	Картометрический метод	1	-
16438	514701.15	2277714.92	Картометрический метод	1	-
16439	514726.37	2277720.69	Картометрический метод	1	-
16440	514755.97	2277727.65	Картометрический метод	1	-
16441	514784.34	2277734.35	Картометрический метод	1	-
16442	514812.03	2277740.87	Картометрический метод	1	-
16387	514840.97	2277747.68	Картометрический метод	1	-
					-
16443	511278.79	2277763.25	Картометрический метод	1	-
16444	511280.61	2277756.49	Картометрический метод	1	-
16445	511293.00	2277710.47	Картометрический метод	1	-
16446	511272.72	2277704.94	Картометрический метод	1	-
16447	511252.47	2277699.41	Картометрический метод	1	-
16448	511230.29	2277693.34	Картометрический метод	1	-
16449	511208.09	2277687.30	Картометрический метод	1	-
16450	511185.92	2277681.23	Картометрический метод	1	-
16451	511165.65	2277675.69	Картометрический метод	1	-
16452	511159.65	2277674.23	Картометрический метод	1	-
16453	511133.73	2277668.40	Картометрический метод	1	-
16454	511127.75	2277690.41	Картометрический метод	1	-
16455	511122.22	2277714.31	Картометрический метод	1	-
16456	511145.14	2277720.29	Картометрический метод	1	-
16457	511173.30	2277728.12	Картометрический метод	1	-
16458	511195.53	2277734.01	Картометрический метод	1	-
16459	511193.83	2277740.02	Картометрический метод	1	-

Сведения о местоположении границ объекта

1. Система координат МСК-45, зона 2

2. Сведения о характерных точках границ объекта

Обозначение характерных точек границ	Координаты, м		Метод определения координат характерной точки	Средняя квадратическая погрешность положения характерной точки (M _t), м	Описание обозначения точки на местности (при наличии)
	X	Y			
16460	511216.14	2277746.05	Картометрический метод	1	-
16461	511238.25	2277752.28	Картометрический метод	1	-
16462	511258.50	2277757.85	Картометрический метод	1	-
16443	511278.79	2277763.25	Картометрический метод	1	-
					-
16463	510378.83	2277772.55	Картометрический метод	1	-
16464	510379.89	2277759.47	Картометрический метод	1	-
16465	510380.02	2277756.15	Картометрический метод	1	-
16466	510380.09	2277752.65	Картометрический метод	1	-
16467	510380.00	2277746.86	Картометрический метод	1	-
16468	510379.97	2277744.25	Картометрический метод	1	-
16469	510380.78	2277732.20	Картометрический метод	1	-
16470	510374.19	2277731.77	Картометрический метод	1	-
16471	510364.14	2277731.03	Картометрический метод	1	-
16472	510360.51	2277730.87	Картометрический метод	1	-
16473	510354.85	2277730.66	Картометрический метод	1	-
16474	510351.56	2277730.49	Картометрический метод	1	-
16475	510340.56	2277729.93	Картометрический метод	1	-
16476	510334.70	2277729.18	Картометрический метод	1	-
16477	510326.48	2277729.13	Картометрический метод	1	-
16478	510324.33	2277728.98	Картометрический метод	1	-
16479	510320.64	2277728.72	Картометрический метод	1	-
16480	510280.86	2277726.86	Картометрический метод	1	-
16481	510280.28	2277731.75	Картометрический метод	1	-
16482	510280.10	2277736.07	Картометрический метод	1	-
16483	510279.51	2277747.45	Картометрический метод	1	-

Сведения о местоположении границ объекта

1. Система координат МСК-45, зона 2

2. Сведения о характерных точках границ объекта

Обозначение характерных точек границ	Координаты, м		Метод определения координат характерной точки	Средняя квадратическая погрешность положения характерной точки (M _t), м	Описание обозначения точки на местности (при наличии)
	X	Y			
16484	510278.90	2277759.33	Картометрический метод	1	-
16485	510278.48	2277767.30	Картометрический метод	1	-
16486	510288.03	2277767.79	Картометрический метод	1	-
16487	510296.07	2277768.27	Картометрический метод	1	-
16488	510298.59	2277768.46	Картометрический метод	1	-
16489	510302.54	2277768.39	Картометрический метод	1	-
16490	510311.76	2277768.84	Картометрический метод	1	-
16491	510318.93	2277769.13	Картометрический метод	1	-
16492	510322.60	2277769.44	Картометрический метод	1	-
16493	510334.13	2277770.16	Картометрический метод	1	-
16494	510338.27	2277770.40	Картометрический метод	1	-
16495	510343.81	2277770.88	Картометрический метод	1	-
16496	510349.94	2277771.25	Картометрический метод	1	-
16497	510358.76	2277771.91	Картометрический метод	1	-
16498	510370.53	2277772.06	Картометрический метод	1	-
16499	510374.44	2277772.39	Картометрический метод	1	-
16463	510378.83	2277772.55	Картометрический метод	1	-
					-
16500	510448.43	2277780.52	Картометрический метод	1	-
16501	510448.89	2277772.99	Картометрический метод	1	-
16502	510449.20	2277767.98	Картометрический метод	1	-
16503	510449.60	2277762.01	Картометрический метод	1	-
16504	510449.28	2277761.44	Картометрический метод	1	-
16505	510449.46	2277758.27	Картометрический метод	1	-
16506	510449.73	2277753.87	Картометрический метод	1	-
16507	510450.14	2277745.34	Картометрический метод	1	-

Сведения о местоположении границ объекта					
1. Система координат МСК-45, зона 2					
2. Сведения о характерных точках границ объекта					
Обозначение характерных точек границ	Координаты, м		Метод определения координат характерной точки	Средняя квадратическая погрешность положения характерной точки (Mt), м	Описание обозначения точки на местности (при наличии)
	X	Y			
16508	510449.64	2277745.33	Геодезический метод	0.1	-
16509	510449.88	2277742.94	Картометрический метод	1	-
16510	510450.01	2277742.50	Картометрический метод	1	-
16511	510450.17	2277738.88	Картометрический метод	1	-
16512	510450.30	2277736.60	Картометрический метод	1	-
16513	510449.97	2277736.56	Картометрический метод	1	-
16514	510450.08	2277734.50	Картометрический метод	1	-
16515	510450.32	2277730.61	Картометрический метод	1	-
16516	510450.57	2277726.52	Геодезический метод	0.1	-
16517	510450.92	2277723.38	Картометрический метод	1	-
16518	510451.26	2277717.37	Картометрический метод	1	-
16519	510451.61	2277713.24	Картометрический метод	1	-
16520	510451.98	2277709.08	Картометрический метод	1	-
16521	510452.27	2277704.51	Картометрический метод	1	-
16522	510452.53	2277697.22	Картометрический метод	1	-
16523	510452.82	2277693.18	Картометрический метод	1	-
16524	510453.15	2277689.14	Картометрический метод	1	-
16525	510453.39	2277684.56	Геодезический метод	0.1	-
16526	510453.95	2277678.93	Картометрический метод	1	-
16527	510454.11	2277677.12	Картометрический метод	1	-
16528	510454.25	2277674.06	Картометрический метод	1	-
16529	510454.56	2277667.04	Картометрический метод	1	-
16530	510454.59	2277666.47	Картометрический метод	1	-
16531	510450.83	2277666.07	Картометрический метод	1	-
16532	510447.08	2277665.69	Картометрический метод	1	-
16533	510441.21	2277665.49	Картометрический метод	1	-
16534	510424.90	2277664.60	Картометрический метод	1	-

Сведения о местоположении границ объекта					
1. Система координат МСК-45, зона 2					
2. Сведения о характерных точках границ объекта					
Обозначение характерных точек границ	Координаты, м		Метод определения координат характерной точки	Средняя квадратическая погрешность положения характерной точки (M _t), м	Описание обозначения точки на местности (при наличии)
	X	Y			
16535	510422.67	2277664.78	Картометрический метод	1	-
16536	510413.83	2277664.35	Картометрический метод	1	-
16537	510408.94	2277663.78	Картометрический метод	1	-
16538	510408.77	2277664.06	Картометрический метод	1	-
16539	510405.26	2277663.81	Картометрический метод	1	-
16540	510400.86	2277663.46	Картометрический метод	1	-
16541	510394.96	2277663.06	Картометрический метод	1	-
16542	510389.54	2277662.88	Картометрический метод	1	-
16543	510384.31	2277662.69	Картометрический метод	1	-
16544	510380.33	2277662.46	Картометрический метод	1	-
16545	510374.79	2277662.17	Картометрический метод	1	-
16546	510371.82	2277661.99	Картометрический метод	1	-
16547	510367.16	2277662.00	Картометрический метод	1	-
16548	510364.92	2277661.79	Картометрический метод	1	-
16549	510358.72	2277661.49	Геодезический метод	0.1	-
16550	510354.97	2277661.24	Картометрический метод	1	-
16551	510351.04	2277661.02	Картометрический метод	1	-
16552	510348.61	2277660.83	Картометрический метод	1	-
16553	510344.73	2277660.59	Картометрический метод	1	-
16554	510339.16	2277660.33	Картометрический метод	1	-
16555	510334.21	2277660.02	Картометрический метод	1	-
16556	510329.59	2277659.77	Картометрический метод	1	-
16557	510325.22	2277659.47	Картометрический метод	1	-
16558	510321.03	2277659.21	Картометрический метод	1	-
16559	510311.50	2277658.64	Картометрический метод	1	-
16560	510307.77	2277658.51	Картометрический метод	1	-

Сведения о местоположении границ объекта					
1. Система координат МСК-45, зона 2					
2. Сведения о характерных точках границ объекта					
Обозначение характерных точек границ	Координаты, м		Метод определения координат характерной точки	Средняя квадратическая погрешность положения характерной точки (M _t), м	Описание обозначения точки на местности (при наличии)
	X	Y			
16561	510304.35	2277658.31	Картометрический метод	1	-
16562	510300.38	2277658.05	Картометрический метод	1	-
16563	510294.73	2277657.56	Картометрический метод	1	-
16564	510286.95	2277657.27	Картометрический метод	1	-
16565	510283.71	2277657.00	Картометрический метод	1	-
16566	510278.58	2277656.87	Картометрический метод	1	-
16567	510271.24	2277656.66	Картометрический метод	1	-
16568	510263.66	2277656.12	Картометрический метод	1	-
16569	510261.01	2277656.17	Картометрический метод	1	-
16570	510256.54	2277655.88	Картометрический метод	1	-
16571	510253.61	2277655.83	Картометрический метод	1	-
16572	510246.75	2277655.61	Картометрический метод	1	-
16573	510244.47	2277655.03	Картометрический метод	1	-
16574	510213.56	2277653.25	Картометрический метод	1	-
16575	510213.56	2277654.52	Картометрический метод	1	-
16576	510213.09	2277672.36	Картометрический метод	1	-
16577	510212.99	2277674.60	Геодезический метод	0.1	-
16578	510212.42	2277683.75	Картометрический метод	1	-
16579	510212.13	2277688.69	Картометрический метод	1	-
16580	510211.98	2277691.49	Картометрический метод	1	-
16581	510211.14	2277710.75	Картометрический метод	1	-
16582	510209.93	2277727.88	Геодезический метод	0.1	-
16583	510209.43	2277742.26	Картометрический метод	1	-
16584	510209.28	2277747.11	Картометрический метод	1	-
16585	510215.19	2277747.45	Картометрический метод	1	-
16586	510227.29	2277748.65	Картометрический метод	1	-
16587	510230.90	2277748.99	Картометрический	1	-

Сведения о местоположении границ объекта					
1. Система координат МСК-45, зона 2					
2. Сведения о характерных точках границ объекта					
Обозначение характерных точек границ	Координаты, м		Метод определения координат характерной точки	Средняя квадратическая погрешность положения характерной точки (M _t), м	Описание обозначения точки на местности (при наличии)
	X	Y			
			метод		
16588	510239.07	2277749.75	Картометрический метод	1	-
16589	510238.37	2277763.85	Картометрический метод	1	-
16590	510257.20	2277765.44	Картометрический метод	1	-
16591	510259.68	2277751.18	Картометрический метод	1	-
16592	510260.74	2277739.28	Картометрический метод	1	-
16593	510261.71	2277732.91	Картометрический метод	1	-
16594	510260.44	2277732.39	Картометрический метод	1	-
16595	510260.50	2277730.14	Картометрический метод	1	-
16596	510260.68	2277728.03	Картометрический метод	1	-
16597	510260.94	2277724.07	Картометрический метод	1	-
16598	510261.55	2277713.03	Картометрический метод	1	-
16599	510262.30	2277705.96	Картометрический метод	1	-
16600	510280.80	2277707.18	Геодезический метод	0.1	-
16601	510286.22	2277707.40	Картометрический метод	1	-
16602	510294.69	2277707.95	Картометрический метод	1	-
16603	510301.03	2277708.42	Картометрический метод	1	-
16604	510361.69	2277711.94	Картометрический метод	1	-
16605	510372.03	2277712.29	Картометрический метод	1	-
16606	510382.04	2277712.64	Картометрический метод	1	-
16607	510388.69	2277713.17	Картометрический метод	1	-
16608	510392.74	2277713.52	Картометрический метод	1	-
16609	510396.20	2277713.82	Картометрический метод	1	-
16610	510401.84	2277714.60	Картометрический метод	1	-
16611	510401.20	2277720.11	Картометрический метод	1	-
16612	510399.57	2277720.23	Картометрический метод	1	-
16613	510398.87	2277737.57	Картометрический	1	-

Сведения о местоположении границ объекта					
1. Система координат МСК-45, зона 2					
2. Сведения о характерных точках границ объекта					
Обозначение характерных точек границ	Координаты, м		Метод определения координат характерной точки	Средняя квадратическая погрешность положения характерной точки (M _t), м	Описание обозначения точки на местности (при наличии)
	X	Y			
			метод		
16614	510400.57	2277740.85	Картометрический метод	1	-
16615	510400.31	2277743.50	Картометрический метод	1	-
16616	510400.24	2277746.72	Геодезический метод	0.09	Долговременный межевой знак
16617	510400.06	2277749.46	Картометрический метод	1	-
16618	510399.78	2277753.41	Картометрический метод	1	-
16619	510399.61	2277757.03	Картометрический метод	1	-
16620	510399.60	2277759.62	Картометрический метод	1	-
16621	510398.88	2277770.42	Картометрический метод	1	-
16622	510398.36	2277778.15	Картометрический метод	1	-
16623	510408.53	2277778.60	Картометрический метод	1	-
16624	510413.96	2277778.87	Картометрический метод	1	-
16625	510418.12	2277779.06	Картометрический метод	1	-
16626	510418.46	2277779.06	Картометрический метод	1	-
16627	510421.64	2277779.25	Картометрический метод	1	-
16628	510428.44	2277779.75	Картометрический метод	1	-
16629	510433.70	2277780.22	Геодезический метод	0.1	-
16630	510439.32	2277780.34	Картометрический метод	1	-
16631	510439.33	2277779.96	Картометрический метод	1	-
16500	510448.43	2277780.52	Картометрический метод	1	-
					-
16632	511655.25	2277787.14	Картометрический метод	1	-
16633	511660.37	2277767.59	Картометрический метод	1	-
16634	511665.51	2277748.02	Картометрический метод	1	-
16635	511671.75	2277724.80	Картометрический метод	1	-
16636	511682.27	2277685.69	Картометрический метод	1	-
16637	511655.22	2277678.42	Картометрический метод	1	-

Сведения о местоположении границ объекта					
1. Система координат МСК-45, зона 2					
2. Сведения о характерных точках границ объекта					
Обозначение характерных точек границ	Координаты, м		Метод определения координат характерной точки	Средняя квадратическая погрешность положения характерной точки (M _t), м	Описание обозначения точки на местности (при наличии)
	X	Y			
16638	511632.54	2277672.32	Картометрический метод	1	-
16639	511609.85	2277666.22	Картометрический метод	1	-
16640	511590.53	2277661.02	Картометрический метод	1	-
16641	511561.55	2277653.25	Картометрический метод	1	-
16642	511518.10	2277641.57	Картометрический метод	1	-
16643	511488.15	2277633.51	Картометрический метод	1	-
16644	511472.71	2277629.37	Картометрический метод	1	-
16645	511462.19	2277668.47	Картометрический метод	1	-
16646	511454.81	2277695.99	Картометрический метод	1	-
16647	511445.44	2277730.76	Картометрический метод	1	-
16648	511466.69	2277736.46	Картометрический метод	1	-
16649	511489.87	2277742.68	Картометрический метод	1	-
16650	511512.57	2277748.77	Картометрический метод	1	-
16651	511535.26	2277754.87	Картометрический метод	1	-
16652	511554.57	2277760.05	Картометрический метод	1	-
16653	511583.55	2277767.83	Картометрический метод	1	-
16654	511627.24	2277779.58	Картометрический метод	1	-
16632	511655.25	2277787.14	Картометрический метод	1	-
					-
16655	510522.97	2277788.04	Картометрический метод	1	-
16656	510525.64	2277747.38	Геодезический метод	0.2	-
16657	510525.75	2277741.33	Картометрический метод	1	-
16658	510526.56	2277726.70	Картометрический метод	1	-
16659	510526.79	2277722.83	Картометрический метод	1	-
16660	510527.21	2277714.30	Картометрический метод	1	-
16661	510528.10	2277702.16	Картометрический метод	1	-
16662	510507.31	2277700.15	Картометрический	1	-

Сведения о местоположении границ объекта					
1. Система координат МСК-45, зона 2					
2. Сведения о характерных точках границ объекта					
Обозначение характерных точек границ	Координаты, м		Метод определения координат характерной точки	Средняя квадратическая погрешность положения характерной точки (M _t), м	Описание обозначения точки на местности (при наличии)
	X	Y			
			метод		
16663	510478.31	2277697.79	Картометрический метод	1	-
16664	510477.88	2277703.49	Картометрический метод	1	-
16665	510477.53	2277708.60	Геодезический метод	0.09	-
16666	510476.90	2277717.88	Картометрический метод	1	-
16667	510476.76	2277720.96	Картометрический метод	1	-
16668	510476.70	2277722.69	Картометрический метод	1	-
16669	510476.46	2277727.28	Картометрический метод	1	-
16670	510475.84	2277737.30	Картометрический метод	1	-
16671	510475.67	2277742.64	Картометрический метод	1	-
16672	510474.86	2277753.91	Картометрический метод	1	-
16673	510474.31	2277763.91	Картометрический метод	1	-
16674	510474.11	2277767.83	Картометрический метод	1	-
16675	510473.78	2277775.39	Картометрический метод	1	-
16676	510473.31	2277783.62	Картометрический метод	1	-
16677	510484.09	2277784.48	Картометрический метод	1	-
16678	510498.47	2277785.70	Картометрический метод	1	-
16655	510522.97	2277788.04	Картометрический метод	1	-
					-
16679	511408.38	2277791.61	Картометрический метод	1	-
16680	511420.71	2277744.67	Картометрический метод	1	-
16681	511400.17	2277739.29	Картометрический метод	1	-
16682	511377.01	2277733.06	Картометрический метод	1	-
16683	511353.83	2277726.84	Картометрический метод	1	-
16684	511330.66	2277720.59	Картометрический метод	1	-
16685	511307.47	2277714.37	Картометрический метод	1	-
16686	511295.12	2277760.31	Картометрический метод	1	-

Сведения о местоположении границ объекта

1. Система координат МСК-45, зона 2

2. Сведения о характерных точках границ объекта

Обозначение характерных точек границ	Координаты, м		Метод определения координат характерной точки	Средняя квадратическая погрешность положения характерной точки (M _t), м	Описание обозначения точки на местности (при наличии)
	X	Y			
16687	511318.25	2277766.71	Картометрический метод	1	-
16688	511341.39	2277773.09	Картометрический метод	1	-
16689	511364.52	2277779.49	Картометрический метод	1	-
16690	511387.65	2277785.87	Картометрический метод	1	-
16679	511408.38	2277791.61	Картометрический метод	1	-
					-
16691	514832.99	2277792.62	Картометрический метод	1	-
16692	514842.44	2277753.76	Картометрический метод	1	-
16693	514808.95	2277745.62	Картометрический метод	1	-
16694	514783.07	2277739.53	Картометрический метод	1	-
16695	514756.97	2277733.38	Картометрический метод	1	-
16696	514731.19	2277727.30	Картометрический метод	1	-
16697	514705.16	2277721.18	Картометрический метод	1	-
16698	514700.20	2277719.98	Картометрический метод	1	-
16699	514674.97	2277714.88	Картометрический метод	1	-
16700	514672.55	2277725.03	Картометрический метод	1	-
16701	514667.65	2277723.57	Картометрический метод	1	-
16702	514670.61	2277711.58	Картометрический метод	1	-
16703	514673.42	2277696.68	Картометрический метод	1	-
16704	514672.58	2277694.05	Картометрический метод	1	-
16705	514669.73	2277692.65	Картометрический метод	1	-
16706	514669.95	2277691.67	Картометрический метод	1	-
16707	514670.66	2277688.19	Картометрический метод	1	-
16708	514672.21	2277680.61	Картометрический метод	1	-
16709	514675.34	2277665.32	Картометрический метод	1	-
16710	514635.76	2277656.51	Картометрический метод	1	-

Сведения о местоположении границ объекта

1. Система координат МСК-45, зона 2

2. Сведения о характерных точках границ объекта

Обозначение характерных точек границ	Координаты, м		Метод определения координат характерной точки	Средняя квадратическая погрешность положения характерной точки (M _t), м	Описание обозначения точки на местности (при наличии)
	X	Y			
16711	514635.29	2277685.21	Картометрический метод	1	-
16712	514635.33	2277686.95	Картометрический метод	1	-
16713	514634.92	2277692.87	Картометрический метод	1	-
16714	514633.62	2277715.58	Картометрический метод	1	-
16715	514632.95	2277744.81	Картометрический метод	1	-
16716	514665.83	2277752.38	Картометрический метод	1	-
16717	514691.16	2277758.21	Картометрический метод	1	-
16718	514696.11	2277759.36	Картометрический метод	1	-
16719	514721.87	2277765.61	Картометрический метод	1	-
16720	514747.62	2277771.89	Картометрический метод	1	-
16721	514773.67	2277778.20	Картометрический метод	1	-
16722	514799.51	2277784.48	Картометрический метод	1	-
16691	514832.99	2277792.62	Картометрический метод	1	-
					-
16723	510593.20	2277793.96	Картометрический метод	1	-
16724	510594.05	2277784.95	Картометрический метод	1	-
16725	510594.23	2277782.29	Картометрический метод	1	-
16726	510594.42	2277777.65	Картометрический метод	1	-
16727	510594.59	2277773.85	Картометрический метод	1	-
16728	510595.76	2277754.18	Картометрический метод	1	-
16729	510596.10	2277747.00	Картометрический метод	1	-
16730	510596.54	2277739.62	Картометрический метод	1	-
16731	510597.03	2277735.54	Картометрический метод	1	-
16732	510597.81	2277722.42	Картометрический метод	1	-
16733	510598.05	2277719.70	Картометрический метод	1	-
16734	510598.61	2277713.14	Картометрический метод	1	-

Сведения о местоположении границ объекта					
1. Система координат МСК-45, зона 2					
2. Сведения о характерных точках границ объекта					
Обозначение характерных точек границ	Координаты, м		Метод определения координат характерной точки	Средняя квадратическая погрешность положения характерной точки (M _t), м	Описание обозначения точки на местности (при наличии)
	X	Y			
16735	510598.78	2277707.52	Картометрический метод	1	-
16736	510575.48	2277705.18	Картометрический метод	1	-
16737	510549.05	2277702.80	Картометрический метод	1	-
16738	510546.66	2277728.94	Картометрический метод	1	-
16739	510546.49	2277731.85	Картометрический метод	1	-
16740	510546.32	2277735.44	Картометрический метод	1	-
16741	510546.09	2277739.40	Картометрический метод	1	-
16742	510545.85	2277743.53	Картометрический метод	1	-
16743	510545.57	2277749.19	Картометрический метод	1	-
16744	510545.45	2277752.12	Картометрический метод	1	-
16745	510545.22	2277757.76	Картометрический метод	1	-
16746	510544.98	2277761.83	Картометрический метод	1	-
16747	510544.72	2277765.95	Картометрический метод	1	-
16748	510544.55	2277769.24	Картометрический метод	1	-
16749	510543.44	2277790.05	Картометрический метод	1	-
16750	510568.30	2277791.42	Картометрический метод	1	-
16751	510575.97	2277792.28	Картометрический метод	1	-
16752	510578.91	2277792.45	Картометрический метод	1	-
16753	510582.34	2277792.81	Картометрический метод	1	-
16754	510582.36	2277792.99	Картометрический метод	1	-
16755	510587.64	2277793.44	Картометрический метод	1	-
16723	510593.20	2277793.96	Картометрический метод	1	-
					-
16756	510662.46	2277798.26	Картометрический метод	1	-
16757	510663.70	2277778.75	Картометрический метод	1	-
16758	510665.59	2277758.56	Картометрический метод	1	-

Сведения о местоположении границ объекта					
1. Система координат МСК-45, зона 2					
2. Сведения о характерных точках границ объекта					
Обозначение характерных точек границ	Координаты, м		Метод определения координат характерной точки	Средняя квадратическая погрешность положения характерной точки (M _t), м	Описание обозначения точки на местности (при наличии)
	X	Y			
16759	510665.80	2277754.87	Картометрический метод	1	-
16760	510666.10	2277751.29	Картометрический метод	1	-
16761	510666.27	2277747.48	Картометрический метод	1	-
16762	510666.45	2277743.72	Картометрический метод	1	-
16763	510667.07	2277737.24	Картометрический метод	1	-
16764	510667.36	2277733.31	Картометрический метод	1	-
16765	510651.00	2277731.43	Картометрический метод	1	-
16766	510649.82	2277731.28	Картометрический метод	1	-
16767	510645.43	2277730.79	Картометрический метод	1	-
16768	510642.45	2277730.52	Картометрический метод	1	-
16769	510628.02	2277728.56	Картометрический метод	1	-
16770	510617.12	2277727.54	Картометрический метод	1	-
16771	510616.98	2277732.03	Картометрический метод	1	-
16772	510616.53	2277735.25	Картометрический метод	1	-
16773	510615.22	2277751.78	Картометрический метод	1	-
16774	510615.03	2277755.03	Картометрический метод	1	-
16775	510615.13	2277761.54	Картометрический метод	1	-
16776	510614.85	2277765.91	Картометрический метод	1	-
16777	510613.78	2277776.07	Картометрический метод	1	-
16778	510613.24	2277790.08	Картометрический метод	1	-
16779	510612.92	2277795.42	Картометрический метод	1	-
16780	510625.59	2277796.49	Картометрический метод	1	-
16781	510638.71	2277797.18	Картометрический метод	1	-
16756	510662.46	2277798.26	Картометрический метод	1	-
					-
16782	508780.72	2277800.77	Картометрический метод	1	-

Сведения о местоположении границ объекта					
1. Система координат МСК-45, зона 2					
2. Сведения о характерных точках границ объекта					
Обозначение характерных точек границ	Координаты, м		Метод определения координат характерной точки	Средняя квадратическая погрешность положения характерной точки (M _t), м	Описание обозначения точки на местности (при наличии)
	X	Y			
16783	508783.21	2277797.65	Картометрический метод	1	-
16784	508785.97	2277799.99	Картометрический метод	1	-
16785	508790.83	2277794.52	Картометрический метод	1	-
16786	508801.46	2277783.94	Картометрический метод	1	-
16787	508804.14	2277781.38	Картометрический метод	1	-
16788	508813.90	2277769.65	Картометрический метод	1	-
16789	508822.57	2277762.99	Картометрический метод	1	-
16790	508828.46	2277757.28	Картометрический метод	1	-
16791	508830.84	2277755.18	Картометрический метод	1	-
16792	508835.86	2277749.58	Картометрический метод	1	-
16793	508839.40	2277742.96	Картометрический метод	1	-
16794	508835.96	2277740.94	Картометрический метод	1	-
16795	508829.14	2277737.09	Картометрический метод	1	-
16796	508824.62	2277734.71	Картометрический метод	1	-
16797	508817.22	2277730.04	Картометрический метод	1	-
16798	508808.38	2277725.02	Картометрический метод	1	-
16799	508802.17	2277721.62	Картометрический метод	1	-
16800	508797.71	2277719.25	Картометрический метод	1	-
16801	508794.28	2277717.35	Картометрический метод	1	-
16802	508753.87	2277694.91	Картометрический метод	1	-
16803	508747.97	2277691.82	Картометрический метод	1	-
16804	508741.27	2277688.15	Картометрический метод	1	-
16805	508734.15	2277684.45	Картометрический метод	1	-
16806	508730.10	2277682.05	Картометрический метод	1	-
16807	508727.44	2277680.61	Картометрический метод	1	-
16808	508723.84	2277678.65	Картометрический	1	-

Сведения о местоположении границ объекта

1. Система координат МСК-45, зона 2

2. Сведения о характерных точках границ объекта

Обозначение характерных точек границ	Координаты, м		Метод определения координат характерной точки	Средняя квадратическая погрешность положения характерной точки (M _t), м	Описание обозначения точки на местности (при наличии)
	X	Y			
			метод		
16809	508716.99	2277675.05	Картометрический метод	1	-
16810	508713.71	2277673.07	Картометрический метод	1	-
16811	508710.82	2277671.62	Картометрический метод	1	-
16812	508691.50	2277660.66	Картометрический метод	1	-
16813	508687.41	2277658.37	Картометрический метод	1	-
16814	508686.18	2277657.82	Картометрический метод	1	-
16815	508681.09	2277655.13	Картометрический метод	1	-
16816	508677.65	2277653.29	Картометрический метод	1	-
16817	508674.29	2277651.49	Картометрический метод	1	-
16818	508656.88	2277641.96	Картометрический метод	1	-
16819	508651.24	2277638.97	Картометрический метод	1	-
16820	508640.68	2277633.04	Картометрический метод	1	-
16821	508637.34	2277631.08	Картометрический метод	1	-
16822	508634.70	2277629.33	Картометрический метод	1	-
16823	508626.78	2277625.00	Картометрический метод	1	-
16824	508620.42	2277621.59	Картометрический метод	1	-
16825	508615.79	2277619.11	Картометрический метод	1	-
16826	508613.00	2277617.74	Картометрический метод	1	-
16827	508609.74	2277615.91	Картометрический метод	1	-
16828	508605.11	2277613.46	Картометрический метод	1	-
16829	508599.52	2277610.16	Картометрический метод	1	-
16830	508594.78	2277617.99	Картометрический метод	1	-
16831	508587.72	2277629.54	Картометрический метод	1	-
16832	508585.87	2277632.70	Картометрический метод	1	-
16833	508564.57	2277666.03	Картометрический метод	1	-

Сведения о местоположении границ объекта					
1. Система координат МСК-45, зона 2					
2. Сведения о характерных точках границ объекта					
Обозначение характерных точек границ	Координаты, м		Метод определения координат характерной точки	Средняя квадратическая погрешность положения характерной точки (M _t), м	Описание обозначения точки на местности (при наличии)
	X	Y			
16834	508590.73	2277683.26	Картометрический метод	1	-
16835	508593.58	2277685.15	Картометрический метод	1	-
16836	508609.85	2277695.39	Картометрический метод	1	-
16837	508613.40	2277697.15	Картометрический метод	1	-
16838	508615.76	2277698.63	Картометрический метод	1	-
16839	508624.41	2277703.92	Картометрический метод	1	-
16840	508625.30	2277704.41	Картометрический метод	1	-
16841	508640.21	2277713.53	Картометрический метод	1	-
16842	508644.06	2277716.09	Картометрический метод	1	-
16843	508660.78	2277725.70	Картометрический метод	1	-
16844	508666.02	2277728.96	Картометрический метод	1	-
16845	508672.23	2277732.54	Картометрический метод	1	-
16846	508673.90	2277733.56	Картометрический метод	1	-
16847	508674.93	2277734.21	Картометрический метод	1	-
16848	508678.29	2277736.26	Картометрический метод	1	-
16849	508728.05	2277768.27	Картометрический метод	1	-
16850	508730.58	2277769.92	Картометрический метод	1	-
16851	508734.12	2277772.13	Картометрический метод	1	-
16852	508738.89	2277775.56	Картометрический метод	1	-
16853	508741.54	2277777.17	Картометрический метод	1	-
16854	508745.38	2277779.34	Картометрический метод	1	-
16855	508745.71	2277779.27	Картометрический метод	1	-
16856	508748.49	2277781.00	Картометрический метод	1	-
16857	508751.28	2277782.71	Картометрический метод	1	-
16858	508754.83	2277784.96	Картометрический метод	1	-
16859	508756.63	2277786.20	Картометрический	1	-

Сведения о местоположении границ объекта					
1. Система координат МСК-45, зона 2					
2. Сведения о характерных точках границ объекта					
Обозначение характерных точек границ	Координаты, м		Метод определения координат характерной точки	Средняя квадратическая погрешность положения характерной точки (M _t), м	Описание обозначения точки на местности (при наличии)
	X	Y			
			метод		
16860	508759.32	2277787.96	Картометрический метод	1	-
16861	508763.15	2277789.90	Картометрический метод	1	-
16862	508765.85	2277791.53	Картометрический метод	1	-
16863	508772.91	2277795.95	Картометрический метод	1	-
16782	508780.72	2277800.77	Картометрический метод	1	-
					-
16864	510731.20	2277803.66	Картометрический метод	1	-
16865	510731.94	2277793.36	Картометрический метод	1	-
16866	510732.33	2277787.66	Картометрический метод	1	-
16867	510732.51	2277786.19	Картометрический метод	1	-
16868	510733.89	2277765.62	Картометрический метод	1	-
16869	510734.24	2277761.28	Картометрический метод	1	-
16870	510734.43	2277756.07	Картометрический метод	1	-
16871	510735.58	2277744.79	Картометрический метод	1	-
16872	510727.54	2277743.52	Картометрический метод	1	-
16873	510709.92	2277741.42	Картометрический метод	1	-
16874	510684.87	2277738.82	Картометрический метод	1	-
16875	510682.46	2277781.20	Картометрический метод	1	-
16876	510681.08	2277800.66	Картометрический метод	1	-
16877	510705.99	2277801.66	Картометрический метод	1	-
16864	510731.20	2277803.66	Картометрический метод	1	-
					-
16878	510796.78	2277808.84	Картометрический метод	1	-
16879	510796.92	2277803.68	Картометрический метод	1	-
16880	510797.14	2277799.23	Картометрический метод	1	-
16881	510798.01	2277788.48	Картометрический метод	1	-

Сведения о местоположении границ объекта					
1. Система координат МСК-45, зона 2					
2. Сведения о характерных точках границ объекта					
Обозначение характерных точек границ	Координаты, м		Метод определения координат характерной точки	Средняя квадратическая погрешность положения характерной точки (M _t), м	Описание обозначения точки на местности (при наличии)
	X	Y			
16882	510798.21	2277785.52	Картометрический метод	1	-
16883	510798.62	2277779.78	Картометрический метод	1	-
16884	510799.27	2277768.94	Картометрический метод	1	-
16885	510799.48	2277766.38	Картометрический метод	1	-
16886	510778.77	2277762.83	Картометрический метод	1	-
16887	510778.20	2277765.24	Картометрический метод	1	-
16888	510774.21	2277764.25	Картометрический метод	1	-
16889	510774.71	2277760.84	Картометрический метод	1	-
16890	510759.69	2277759.67	Картометрический метод	1	-
16891	510749.87	2277759.08	Картометрический метод	1	-
16892	510749.74	2277761.77	Картометрический метод	1	-
16893	510749.24	2277769.64	Картометрический метод	1	-
16894	510748.73	2277782.46	Картометрический метод	1	-
16895	510747.85	2277795.75	Картометрический метод	1	-
16896	510747.11	2277804.76	Картометрический метод	1	-
16897	510755.10	2277805.46	Картометрический метод	1	-
16898	510757.22	2277805.67	Картометрический метод	1	-
16899	510763.96	2277806.12	Картометрический метод	1	-
16900	510767.64	2277806.48	Картометрический метод	1	-
16901	510771.76	2277806.80	Картометрический метод	1	-
16878	510796.78	2277808.84	Картометрический метод	1	-
					-
16902	510862.60	2277815.06	Картометрический метод	1	-
16903	510863.70	2277804.94	Картометрический метод	1	-
16904	510863.86	2277802.91	Картометрический метод	1	-
16905	510863.84	2277800.91	Картометрический метод	1	-

Сведения о местоположении границ объекта					
1. Система координат МСК-45, зона 2					
2. Сведения о характерных точках границ объекта					
Обозначение характерных точек границ	Координаты, м		Метод определения координат характерной точки	Средняя квадратическая погрешность положения характерной точки (M _t), м	Описание обозначения точки на местности (при наличии)
	X	Y			
16906	510864.01	2277798.12	Картометрический метод	1	-
16907	510864.27	2277789.82	Картометрический метод	1	-
16908	510864.45	2277787.29	Картометрический метод	1	-
16909	510864.89	2277779.86	Картометрический метод	1	-
16910	510856.68	2277779.23	Картометрический метод	1	-
16911	510839.27	2277776.88	Картометрический метод	1	-
16912	510839.34	2277775.72	Картометрический метод	1	-
16913	510829.49	2277773.29	Картометрический метод	1	-
16914	510825.78	2277772.35	Картометрический метод	1	-
16915	510814.43	2277771.82	Картометрический метод	1	-
16916	510813.44	2277788.05	Картометрический метод	1	-
16917	510813.22	2277791.45	Картометрический метод	1	-
16918	510812.86	2277802.83	Картометрический метод	1	-
16919	510812.57	2277810.22	Картометрический метод	1	-
16920	510826.12	2277811.26	Картометрический метод	1	-
16921	510837.57	2277812.95	Картометрический метод	1	-
16922	510837.86	2277812.94	Картометрический метод	1	-
16923	510845.55	2277813.47	Картометрический метод	1	-
16924	510848.72	2277813.78	Картометрический метод	1	-
16925	510853.97	2277814.25	Картометрический метод	1	-
16926	510858.34	2277814.67	Картометрический метод	1	-
16902	510862.60	2277815.06	Картометрический метод	1	-
					-
16927	509234.89	2277820.00	Картометрический метод	1	-
16928	509253.69	2277799.38	Картометрический метод	1	-
16929	509249.23	2277795.09	Картометрический метод	1	-

Сведения о местоположении границ объекта					
1. Система координат МСК-45, зона 2					
2. Сведения о характерных точках границ объекта					
Обозначение характерных точек границ	Координаты, м		Метод определения координат характерной точки	Средняя квадратическая погрешность положения характерной точки (M _t), м	Описание обозначения точки на местности (при наличии)
	X	Y			
16930	509254.90	2277788.19	Картометрический метод	1	-
16931	509274.03	2277744.88	Картометрический метод	1	-
16932	509277.34	2277737.79	Картометрический метод	1	-
16933	509286.75	2277723.28	Картометрический метод	1	-
16934	509280.21	2277707.84	Картометрический метод	1	-
16935	509306.65	2277685.42	Картометрический метод	1	-
16936	509321.18	2277674.93	Картометрический метод	1	-
16937	509337.86	2277657.75	Картометрический метод	1	-
16938	509338.95	2277654.47	Картометрический метод	1	-
16939	509347.69	2277627.78	Картометрический метод	1	-
16940	509350.91	2277610.10	Картометрический метод	1	-
16941	509350.51	2277589.90	Картометрический метод	1	-
16942	509346.87	2277571.08	Картометрический метод	1	-
16943	509334.18	2277581.18	Картометрический метод	1	-
16944	509331.64	2277582.66	Картометрический метод	1	-
16945	509322.96	2277589.39	Картометрический метод	1	-
16946	509319.39	2277592.12	Картометрический метод	1	-
16947	509315.97	2277594.60	Картометрический метод	1	-
16948	509311.16	2277598.09	Картометрический метод	1	-
16949	509296.16	2277610.11	Картометрический метод	1	-
16950	509278.96	2277623.32	Картометрический метод	1	-
16951	509272.49	2277628.67	Картометрический метод	1	-
16952	509269.05	2277631.35	Картометрический метод	1	-
16953	509265.59	2277634.13	Картометрический метод	1	-
16954	509263.24	2277636.02	Картометрический метод	1	-
16955	509259.26	2277638.99	Картометрический	1	-

Сведения о местоположении границ объекта					
1. Система координат МСК-45, зона 2					
2. Сведения о характерных точках границ объекта					
Обозначение характерных точек границ	Координаты, м		Метод определения координат характерной точки	Средняя квадратическая погрешность положения характерной точки (M _t), м	Описание обозначения точки на местности (при наличии)
	X	Y			
			метод		
16956	509255.95	2277641.57	Картометрический метод	1	-
16957	509252.51	2277644.25	Картометрический метод	1	-
16958	509247.04	2277648.48	Картометрический метод	1	-
16959	509245.18	2277649.85	Картометрический метод	1	-
16960	509243.63	2277651.07	Картометрический метод	1	-
16961	509240.91	2277653.11	Картометрический метод	1	-
16962	509234.05	2277658.24	Картометрический метод	1	-
16963	509231.35	2277660.36	Картометрический метод	1	-
16964	509221.34	2277668.56	Картометрический метод	1	-
16965	509217.99	2277671.31	Картометрический метод	1	-
16966	509212.65	2277675.57	Картометрический метод	1	-
16967	509199.78	2277685.45	Картометрический метод	1	-
16968	509219.83	2277712.54	Картометрический метод	1	-
16969	509227.24	2277720.71	Картометрический метод	1	-
16970	509223.86	2277723.77	Картометрический метод	1	-
16971	509220.35	2277726.86	Картометрический метод	1	-
16972	509217.57	2277727.99	Картометрический метод	1	-
16973	509215.11	2277729.80	Картометрический метод	1	-
16974	509214.82	2277730.00	Картометрический метод	1	-
16975	509209.26	2277721.94	Картометрический метод	1	-
16976	509198.27	2277710.00	Картометрический метод	1	-
16977	509185.72	2277719.55	Картометрический метод	1	-
16978	509163.52	2277735.43	Картометрический метод	1	-
16979	509163.74	2277735.64	Картометрический метод	1	-
16980	509168.29	2277740.69	Картометрический метод	1	-

Сведения о местоположении границ объекта					
1. Система координат МСК-45, зона 2					
2. Сведения о характерных точках границ объекта					
Обозначение характерных точек границ	Координаты, м		Метод определения координат характерной точки	Средняя квадратическая погрешность положения характерной точки (M _t), м	Описание обозначения точки на местности (при наличии)
	X	Y			
16981	509173.53	2277746.16	Картометрический метод	1	-
16982	509176.66	2277749.48	Картометрический метод	1	-
16983	509190.66	2277764.65	Картометрический метод	1	-
16984	509208.66	2277784.85	Картометрический метод	1	-
16985	509211.44	2277788.09	Картометрический метод	1	-
16986	509211.79	2277787.91	Картометрический метод	1	-
16987	509213.89	2277790.12	Картометрический метод	1	-
16988	509216.92	2277793.69	Картометрический метод	1	-
16989	509219.50	2277796.41	Картометрический метод	1	-
16990	509223.79	2277801.42	Картометрический метод	1	-
16991	509222.00	2277804.89	Картометрический метод	1	-
16927	509234.89	2277820.00	Картометрический метод	1	-
					-
16992	510927.79	2277820.25	Картометрический метод	1	-
16993	510929.56	2277787.92	Картометрический метод	1	-
16994	510912.05	2277783.21	Картометрический метод	1	-
16995	510909.66	2277782.79	Картометрический метод	1	-
16996	510910.02	2277778.61	Картометрический метод	1	-
16997	510892.08	2277776.84	Картометрический метод	1	-
16998	510891.51	2277783.00	Картометрический метод	1	-
16999	510879.45	2277782.42	Картометрический метод	1	-
17000	510879.36	2277788.33	Картометрический метод	1	-
17001	510878.93	2277788.30	Картометрический метод	1	-
17002	510878.24	2277806.96	Картометрический метод	1	-
17003	510877.98	2277816.70	Картометрический метод	1	-
17004	510878.41	2277816.76	Картометрический метод	1	-

Сведения о местоположении границ объекта

1. Система координат МСК-45, зона 2

2. Сведения о характерных точках границ объекта

Обозначение характерных точек границ	Координаты, м		Метод определения координат характерной точки	Средняя квадратическая погрешность положения характерной точки (M _t), м	Описание обозначения точки на местности (при наличии)
	X	Y			
17005	510882.38	2277816.76	Картометрический метод	1	-
17006	510886.24	2277816.98	Картометрический метод	1	-
17007	510889.60	2277817.30	Картометрический метод	1	-
17008	510904.60	2277818.71	Картометрический метод	1	-
16992	510927.79	2277820.25	Картометрический метод	1	-
					-
17009	509132.45	2277830.11	Геодезический метод	0.1	-
17010	509146.81	2277828.45	Геодезический метод	0.1	-
17011	509147.71	2277826.66	Геодезический метод	0.1	-
17012	509153.09	2277828.52	Геодезический метод	0.1	-
17013	509162.94	2277828.36	Картометрический метод	1	-
17014	509178.39	2277825.78	Картометрический метод	1	-
17015	509178.68	2277825.31	Картометрический метод	1	-
17016	509179.11	2277825.60	Картометрический метод	1	-
17017	509181.63	2277823.17	Картометрический метод	1	-
17018	509182.71	2277824.34	Картометрический метод	1	-
17019	509188.30	2277818.87	Картометрический метод	1	-
17020	509192.10	2277814.48	Картометрический метод	1	-
17021	509189.87	2277812.34	Картометрический метод	1	-
17022	509189.65	2277812.57	Картометрический метод	1	-
17023	509187.34	2277810.49	Картометрический метод	1	-
17024	509184.42	2277807.89	Картометрический метод	1	-
17025	509181.15	2277804.98	Картометрический метод	1	-
17026	509178.33	2277802.51	Картометрический метод	1	-
17027	509174.17	2277798.76	Геодезический метод	0.1	-
17028	509170.31	2277795.18	Геодезический метод	0.1	-
17029	509166.60	2277791.91	Картометрический метод	1	-
17030	509162.84	2277788.63	Геодезический метод	0.1	-
17031	509158.17	2277784.49	Геодезический метод	0.1	-
17032	509155.30	2277781.98	Картометрический	1	-

Сведения о местоположении границ объекта					
1. Система координат МСК-45, зона 2					
2. Сведения о характерных точках границ объекта					
Обозначение характерных точек границ	Координаты, м		Метод определения координат характерной точки	Средняя квадратическая погрешность положения характерной точки (M _t), м	Описание обозначения точки на местности (при наличии)
	X	Y			
			метод		
17033	509152.42	2277779.49	Геодезический метод	0.1	-
17034	509150.70	2277777.93	Геодезический метод	0.1	-
17035	509147.61	2277775.22	Картометрический метод	1	-
17036	509143.25	2277771.22	Геодезический метод	0.09	-
17037	509136.63	2277765.36	Геодезический метод	0.1	-
17038	509132.47	2277761.62	Картометрический метод	1	-
17039	509132.27	2277761.85	Геодезический метод	0.1	-
17040	509129.49	2277759.40	Геодезический метод	0.1	-
17041	509124.10	2277754.72	Геодезический метод	0.1	-
17042	509121.39	2277752.44	Геодезический метод	0.1	-
17043	509114.95	2277746.99	Геодезический метод	0.1	-
17044	509110.46	2277743.10	Геодезический метод	0.1	-
17045	509106.72	2277739.82	Картометрический метод	1	-
17046	509101.39	2277735.19	Картометрический метод	1	-
17047	509098.41	2277732.61	Картометрический метод	1	-
17048	509092.01	2277727.08	Картометрический метод	1	-
17049	509073.78	2277710.46	Геодезический метод	0.1	-
17050	509062.61	2277700.64	Геодезический метод	0.1	-
17051	509057.91	2277696.14	Геодезический метод	0.1	-
17052	509057.12	2277695.40	Геодезический метод	0.1	-
17053	509054.61	2277693.06	Картометрический метод	1	-
17054	509044.41	2277684.03	Геодезический метод	0.1	-
17055	509040.75	2277680.82	Картометрический метод	1	-
17056	509037.99	2277678.38	Геодезический метод	0.1	Долговременный межевой знак
17057	509032.26	2277673.36	Геодезический метод	0.1	Долговременный межевой знак
17058	509024.62	2277666.65	Геодезический метод	0.1	Долговременный межевой знак
17059	509021.48	2277663.89	Геодезический метод	0.1	-
17060	509015.07	2277658.21	Картометрический метод	1	-
17061	509009.98	2277653.53	Картометрический метод	1	-
17062	509007.34	2277651.14	Картометрический метод	1	-
17063	509004.34	2277648.44	Картометрический метод	1	-
17064	509001.47	2277645.82	Картометрический метод	1	-

Сведения о местоположении границ объекта					
1. Система координат МСК-45, зона 2					
2. Сведения о характерных точках границ объекта					
Обозначение характерных точек границ	Координаты, м		Метод определения координат характерной точки	Средняя квадратическая погрешность положения характерной точки (M _t), м	Описание обозначения точки на местности (при наличии)
	X	Y			
17065	508999.39	2277643.93	Картометрический метод	1	-
17066	508991.79	2277637.14	Картометрический метод	1	-
17067	508982.40	2277629.09	Картометрический метод	1	-
17068	508977.68	2277624.91	Картометрический метод	1	-
17069	508970.61	2277633.03	Картометрический метод	1	-
17070	508969.83	2277632.24	Картометрический метод	1	-
17071	508963.76	2277638.84	Картометрический метод	1	-
17072	508963.83	2277639.02	Картометрический метод	1	-
17073	508961.20	2277641.56	Картометрический метод	1	-
17074	508942.80	2277660.18	Геодезический метод	0.1	-
17075	508940.37	2277662.85	Геодезический метод	0.1	-
17076	508937.00	2277666.85	Геодезический метод	0.1	-
17077	508934.29	2277669.65	Геодезический метод	0.1	-
17078	508929.66	2277674.48	Геодезический метод	0.1	-
17079	508926.19	2277677.78	Геодезический метод	0.1	-
17080	508931.76	2277682.12	Геодезический метод	0.1	-
17081	508936.46	2277685.47	Картометрический метод	1	-
17082	508940.26	2277687.85	Геодезический метод	0.1	-
17083	508942.43	2277689.42	Геодезический метод	0.1	-
17084	508953.40	2277696.99	Геодезический метод	0.1	-
17085	508953.14	2277697.33	Геодезический метод	0.1	-
17086	508956.04	2277699.36	Геодезический метод	0.1	-
17087	508958.48	2277701.29	Геодезический метод	0.1	-
17088	508962.19	2277703.99	Геодезический метод	0.1	-
17089	508969.60	2277709.24	Геодезический метод	0.1	-
17090	508975.91	2277713.76	Геодезический метод	0.1	-
17091	508979.11	2277716.08	Геодезический метод	0.1	-
17092	508987.20	2277722.37	Геодезический метод	0.1	-
17093	508990.12	2277724.40	Геодезический метод	0.1	-
17094	508994.45	2277727.56	Геодезический метод	0.1	-
17095	508999.46	2277731.34	Картометрический метод	1	-
17096	509001.71	2277733.21	Геодезический метод	0.1	-
17097	509004.08	2277734.98	Геодезический метод	0.1	-
17098	509009.51	2277739.06	Геодезический метод	0.1	-
17099	509014.98	2277742.91	Геодезический метод	0.1	-
17100	509016.37	2277743.87	Геодезический метод	0.1	-
17101	509026.23	2277751.46	Геодезический метод	0.1	-
17102	509031.69	2277755.46	Геодезический метод	0.1	-

Сведения о местоположении границ объекта

1. Система координат МСК-45, зона 2

2. Сведения о характерных точках границ объекта

Обозначение характерных точек границ	Координаты, м		Метод определения координат характерной точки	Средняя квадратическая погрешность положения характерной точки (M _t), м	Описание обозначения точки на местности (при наличии)
	X	Y			
17103	509035.79	2277758.54	Геодезический метод	0.1	-
17104	509038.53	2277760.16	Картометрический метод	1	-
17105	509045.90	2277766.05	Картометрический метод	1	-
17106	509046.00	2277765.93	Картометрический метод	1	-
17107	509051.30	2277769.87	Картометрический метод	1	-
17108	509051.86	2277770.30	Картометрический метод	1	-
17109	509053.79	2277771.32	Картометрический метод	1	-
17110	509072.79	2277786.04	Геодезический метод	0.1	-
17111	509078.07	2277790.01	Картометрический метод	1	-
17112	509081.48	2277792.52	Геодезический метод	0.1	-
17113	509092.68	2277798.46	Картометрический метод	1	-
17114	509092.05	2277799.80	Геодезический метод	0.1	-
17115	509097.77	2277804.03	Геодезический метод	0.1	-
17116	509100.94	2277806.42	Геодезический метод	0.1	-
17117	509104.17	2277808.80	Геодезический метод	0.1	-
17118	509109.44	2277812.83	Геодезический метод	0.1	-
17119	509112.21	2277814.88	Геодезический метод	0.1	-
17120	509112.55	2277815.21	Геодезический метод	0.1	-
17121	509115.99	2277817.82	Геодезический метод	0.1	-
17122	509116.06	2277818.09	Картометрический метод	1	-
17123	509122.52	2277822.95	Геодезический метод	0.1	-
17124	509122.64	2277822.80	Геодезический метод	0.1	-
17125	509129.14	2277827.63	Геодезический метод	0.1	-
17009	509132.45	2277830.11	Геодезический метод	0.1	-
					-
17126	510375.05	2277841.07	Картометрический метод	1	-
17127	510375.36	2277833.26	Картометрический метод	1	-
17128	510375.50	2277831.45	Картометрический метод	1	-
17129	510375.94	2277826.25	Картометрический метод	1	-
17130	510376.27	2277822.25	Картометрический метод	1	-
17131	510377.31	2277801.75	Картометрический метод	1	-
17132	510355.60	2277800.71	Картометрический метод	1	-
17133	510336.64	2277800.03	Картометрический метод	1	-

Сведения о местоположении границ объекта

1. Система координат МСК-45, зона 2

2. Сведения о характерных точках границ объекта

Обозначение характерных точек границ	Координаты, м		Метод определения координат характерной точки	Средняя квадратическая погрешность положения характерной точки (M _t), м	Описание обозначения точки на местности (при наличии)
	X	Y			
17134	510326.28	2277799.79	Картометрический метод	1	-
17135	510321.37	2277799.25	Картометрический метод	1	-
17136	510316.92	2277799.20	Картометрический метод	1	-
17137	510310.30	2277798.87	Картометрический метод	1	-
17138	510310.31	2277798.68	Картометрический метод	1	-
17139	510302.17	2277798.34	Картометрический метод	1	-
17140	510296.61	2277798.07	Картометрический метод	1	-
17141	510275.40	2277798.27	Картометрический метод	1	-
17142	510273.91	2277838.51	Картометрический метод	1	-
17143	510294.21	2277838.36	Картометрический метод	1	-
17144	510314.19	2277838.91	Картометрический метод	1	-
17145	510333.95	2277839.45	Картометрический метод	1	-
17146	510340.39	2277839.61	Картометрический метод	1	-
17147	510345.01	2277839.69	Картометрический метод	1	-
17148	510346.20	2277839.79	Картометрический метод	1	-
17149	510354.75	2277840.25	Картометрический метод	1	-
17150	510370.52	2277840.87	Картометрический метод	1	-
17126	510375.05	2277841.07	Картометрический метод	1	-
					-
17151	512408.60	2277845.50	Картометрический метод	1	-
17152	512486.33	2277697.70	Картометрический метод	1	-
17153	512565.99	2277739.60	Картометрический метод	1	-
17154	512567.78	2277712.64	Картометрический метод	1	-
17155	512518.46	2277696.20	Картометрический метод	1	-
17156	512520.79	2277689.18	Картометрический метод	1	-
17157	512494.69	2277681.16	Картометрический метод	1	-

Сведения о местоположении границ объекта					
1. Система координат МСК-45, зона 2					
2. Сведения о характерных точках границ объекта					
Обозначение характерных точек границ	Координаты, м		Метод определения координат характерной точки	Средняя квадратическая погрешность положения характерной точки (M _t), м	Описание обозначения точки на местности (при наличии)
	X	Y			
17158	512477.81	2277675.97	Картометрический метод	1	-
17159	512472.28	2277667.49	Картометрический метод	1	-
17160	512451.48	2277663.20	Картометрический метод	1	-
17161	512430.57	2277657.04	Картометрический метод	1	-
17162	512425.62	2277655.06	Картометрический метод	1	-
17163	512410.12	2277650.63	Картометрический метод	1	-
17164	512373.51	2277637.76	Картометрический метод	1	-
17165	512375.92	2277630.17	Картометрический метод	1	-
17166	512320.80	2277616.67	Картометрический метод	1	-
17167	512105.95	2277573.85	Картометрический метод	1	-
17168	512088.10	2277681.59	Картометрический метод	1	-
17169	512108.67	2277687.78	Картометрический метод	1	-
17170	512290.66	2277783.44	Картометрический метод	1	-
17151	512408.60	2277845.50	Картометрический метод	1	-
					-
17171	509057.20	2277846.83	Картометрический метод	1	-
17172	509075.88	2277841.37	Картометрический метод	1	-
17173	509094.47	2277835.57	Картометрический метод	1	-
17174	509099.89	2277828.25	Картометрический метод	1	-
17175	509082.71	2277816.07	Картометрический метод	1	-
17176	509080.84	2277814.46	Картометрический метод	1	-
17177	509072.95	2277808.24	Картометрический метод	1	-
17178	509070.84	2277806.59	Картометрический метод	1	-
17179	509065.53	2277802.76	Картометрический метод	1	-
17180	509062.69	2277800.50	Картометрический метод	1	-
17181	509057.94	2277796.76	Геодезический метод	0.1	-
17182	509050.28	2277790.96	Геодезический метод	0.1	-

Сведения о местоположении границ объекта					
1. Система координат МСК-45, зона 2					
2. Сведения о характерных точках границ объекта					
Обозначение характерных точек границ	Координаты, м		Метод определения координат характерной точки	Средняя квадратическая погрешность положения характерной точки (M _t), м	Описание обозначения точки на местности (при наличии)
	X	Y			
17183	509045.71	2277787.71	Геодезический метод	0.1	-
17184	509043.13	2277785.66	Геодезический метод	0.1	-
17185	509034.90	2277779.47	Геодезический метод	0.1	-
17186	508993.57	2277748.34	Геодезический метод	0.1	-
17187	508984.24	2277741.73	Геодезический метод	0.1	-
17188	508983.90	2277742.24	Геодезический метод	0.1	-
17189	508978.12	2277737.70	Геодезический метод	0.1	-
17190	508973.79	2277734.01	Картометрический метод	1	-
17191	508953.44	2277718.72	Картометрический метод	1	-
17192	508946.71	2277713.80	Картометрический метод	1	-
17193	508944.50	2277712.45	Картометрический метод	1	-
17194	508940.41	2277710.37	Картометрический метод	1	-
17195	508936.26	2277707.57	Картометрический метод	1	-
17196	508934.19	2277706.17	Картометрический метод	1	-
17197	508928.26	2277702.96	Картометрический метод	1	-
17198	508924.46	2277700.17	Картометрический метод	1	-
17199	508922.84	2277698.42	Картометрический метод	1	-
17200	508920.59	2277697.12	Картометрический метод	1	-
17201	508919.00	2277695.65	Картометрический метод	1	-
17202	508913.56	2277690.71	Картометрический метод	1	-
17203	508907.81	2277696.72	Картометрический метод	1	-
17204	508899.82	2277705.06	Картометрический метод	1	-
17205	508896.48	2277708.76	Картометрический метод	1	-
17206	508893.72	2277711.47	Картометрический метод	1	-
17207	508890.73	2277714.38	Картометрический метод	1	-
17208	508886.57	2277718.56	Картометрический метод	1	-
17209	508885.43	2277719.79	Картометрический метод	1	-
17210	508882.84	2277722.64	Картометрический метод	1	-
17211	508877.93	2277727.81	Картометрический метод	1	-

Сведения о местоположении границ объекта					
1. Система координат МСК-45, зона 2					
2. Сведения о характерных точках границ объекта					
Обозначение характерных точек границ	Координаты, м		Метод определения координат характерной точки	Средняя квадратическая погрешность положения характерной точки (M _t), м	Описание обозначения точки на местности (при наличии)
	X	Y			
17212	508875.57	2277730.35	Картометрический метод	1	-
17213	508870.71	2277735.88	Картометрический метод	1	-
17214	508877.18	2277741.54	Картометрический метод	1	-
17215	508876.14	2277743.74	Картометрический метод	1	-
17216	508889.17	2277750.16	Геодезический метод	0.1	-
17217	508894.44	2277752.79	Геодезический метод	0.1	-
17218	508897.87	2277754.65	Геодезический метод	0.1	-
17219	508901.29	2277756.53	Геодезический метод	0.1	-
17220	508902.77	2277757.65	Геодезический метод	0.1	-
17221	508907.02	2277760.06	Геодезический метод	0.1	-
17222	508911.02	2277762.09	Геодезический метод	0.1	-
17223	508959.60	2277788.32	Геодезический метод	0.1	-
17224	508962.04	2277789.71	Геодезический метод	0.1	-
17225	508965.30	2277791.54	Геодезический метод	0.1	-
17226	508968.60	2277793.26	Геодезический метод	0.1	-
17227	508972.10	2277795.07	Геодезический метод	0.1	-
17228	508976.84	2277797.63	Геодезический метод	0.1	-
17229	508979.55	2277799.11	Геодезический метод	0.1	-
17171	509057.20	2277846.83	Картометрический метод	1	-
					-
17230	512125.85	2277849.87	Картометрический метод	1	-
17231	512128.83	2277844.03	Картометрический метод	1	-
17232	512135.38	2277831.92	Картометрический метод	1	-
17233	512144.88	2277814.25	Картометрический метод	1	-
17234	512158.81	2277788.07	Картометрический метод	1	-
17235	512163.93	2277778.07	Картометрический метод	1	-
17236	512160.70	2277776.19	Картометрический метод	1	-
17237	512158.31	2277774.91	Картометрический метод	1	-
17238	512162.81	2277766.55	Картометрический метод	1	-
17239	512151.47	2277760.71	Картометрический метод	1	-
17240	512145.60	2277757.69	Картометрический метод	1	-
17241	512127.58	2277748.28	Картометрический метод	1	-
17242	512126.65	2277747.50	Картометрический метод	1	-

Сведения о местоположении границ объекта					
1. Система координат МСК-45, зона 2					
2. Сведения о характерных точках границ объекта					
Обозначение характерных точек границ	Координаты, м		Метод определения координат характерной точки	Средняя квадратическая погрешность положения характерной точки (M _t), м	Описание обозначения точки на местности (при наличии)
	X	Y			
			метод		
17243	512109.60	2277739.20	Картометрический метод	1	-
17244	512092.52	2277728.79	Картометрический метод	1	-
17245	512077.82	2277721.55	Картометрический метод	1	-
17246	512074.70	2277720.00	Картометрический метод	1	-
17247	512056.79	2277711.17	Картометрический метод	1	-
17248	512036.71	2277706.17	Картометрический метод	1	-
17249	512011.83	2277699.96	Картометрический метод	1	-
17250	511993.70	2277734.30	Картометрический метод	1	-
17251	511969.77	2277778.17	Картометрический метод	1	-
17252	511992.43	2277790.27	Картометрический метод	1	-
17253	511995.03	2277791.81	Картометрический метод	1	-
17254	512004.23	2277796.65	Картометрический метод	1	-
17255	512010.02	2277799.86	Картометрический метод	1	-
17256	512013.61	2277801.87	Картометрический метод	1	-
17257	512028.06	2277809.29	Картометрический метод	1	-
17258	512042.08	2277816.68	Картометрический метод	1	-
17259	512045.70	2277818.61	Картометрический метод	1	-
17260	512063.47	2277827.90	Картометрический метод	1	-
17261	512081.60	2277837.21	Картометрический метод	1	-
17262	512099.55	2277846.50	Картометрический метод	1	-
17263	512103.77	2277837.99	Картометрический метод	1	-
17230	512125.85	2277849.87	Картометрический метод	1	-
					-
17264	511633.93	2277853.91	Картометрический метод	1	-
17265	511646.92	2277805.63	Картометрический метод	1	-
17266	511623.73	2277799.41	Картометрический	1	-

Сведения о местоположении границ объекта

1. Система координат МСК-45, зона 2

2. Сведения о характерных точках границ объекта

Обозначение характерных точек границ	Координаты, м		Метод определения координат характерной точки	Средняя квадратическая погрешность положения характерной точки (M _t), м	Описание обозначения точки на местности (при наличии)
	X	Y			
			метод		
17267	511600.56	2277793.17	Картометрический метод	1	-
17268	511577.38	2277786.94	Картометрический метод	1	-
17269	511554.21	2277780.71	Картометрический метод	1	-
17270	511531.03	2277774.47	Картометрический метод	1	-
17271	511507.84	2277768.24	Картометрический метод	1	-
17272	511484.68	2277762.01	Картометрический метод	1	-
17273	511461.51	2277755.78	Картометрический метод	1	-
17274	511440.27	2277750.07	Картометрический метод	1	-
17275	511427.70	2277796.79	Картометрический метод	1	-
17276	511448.90	2277802.66	Картометрический метод	1	-
17277	511472.03	2277809.07	Картометрический метод	1	-
17278	511495.15	2277815.48	Картометрический метод	1	-
17279	511518.29	2277821.88	Картометрический метод	1	-
17280	511541.41	2277828.30	Картометрический метод	1	-
17281	511564.54	2277834.69	Картометрический метод	1	-
17282	511587.66	2277841.10	Картометрический метод	1	-
17283	511610.81	2277847.51	Картометрический метод	1	-
17264	511633.93	2277853.91	Картометрический метод	1	-
					-
17284	509254.41	2277859.65	Картометрический метод	1	-
17285	509261.41	2277858.99	Картометрический метод	1	-
17286	509263.16	2277858.81	Картометрический метод	1	-
17287	509262.88	2277856.39	Картометрический метод	1	-
17288	509264.31	2277856.33	Картометрический метод	1	-
17289	509273.80	2277855.14	Картометрический метод	1	-
17290	509279.04	2277854.62	Картометрический	1	-

Сведения о местоположении границ объекта					
1. Система координат МСК-45, зона 2					
2. Сведения о характерных точках границ объекта					
Обозначение характерных точек границ	Координаты, м		Метод определения координат характерной точки	Средняя квадратическая погрешность положения характерной точки (M _t), м	Описание обозначения точки на местности (при наличии)
	X	Y			
			метод		
17291	509282.51	2277854.45	Картометрический метод	1	-
17292	509281.76	2277845.62	Картометрический метод	1	-
17293	509297.49	2277843.16	Картометрический метод	1	-
17294	509308.02	2277843.74	Картометрический метод	1	-
17295	509315.98	2277844.18	Картометрический метод	1	-
17296	509318.38	2277844.47	Картометрический метод	1	-
17297	509321.32	2277844.68	Картометрический метод	1	-
17298	509324.19	2277844.97	Картометрический метод	1	-
17299	509328.47	2277845.43	Картометрический метод	1	-
17300	509331.25	2277845.82	Картометрический метод	1	-
17301	509337.10	2277846.68	Картометрический метод	1	-
17302	509350.06	2277848.50	Картометрический метод	1	-
17303	509354.02	2277848.96	Картометрический метод	1	-
17304	509357.26	2277849.46	Картометрический метод	1	-
17305	509366.22	2277850.84	Картометрический метод	1	-
17306	509368.36	2277851.34	Картометрический метод	1	-
17307	509372.71	2277851.97	Картометрический метод	1	-
17308	509375.72	2277852.34	Картометрический метод	1	-
17309	509382.92	2277853.35	Картометрический метод	1	-
17310	509391.11	2277854.53	Картометрический метод	1	-
17311	509392.03	2277854.66	Картометрический метод	1	-
17312	509393.52	2277848.39	Картометрический метод	1	-
17313	509394.06	2277846.20	Картометрический метод	1	-
17314	509397.83	2277830.46	Картометрический метод	1	-
17315	509398.44	2277827.81	Картометрический метод	1	-

Сведения о местоположении границ объекта					
1. Система координат МСК-45, зона 2					
2. Сведения о характерных точках границ объекта					
Обозначение характерных точек границ	Координаты, м		Метод определения координат характерной точки	Средняя квадратическая погрешность положения характерной точки (M _t), м	Описание обозначения точки на местности (при наличии)
	X	Y			
17316	509399.15	2277824.96	Картометрический метод	1	-
17317	509400.50	2277819.76	Картометрический метод	1	-
17318	509401.49	2277814.33	Картометрический метод	1	-
17319	509401.72	2277814.37	Картометрический метод	1	-
17320	509402.27	2277811.03	Картометрический метод	1	-
17321	509402.43	2277810.34	Картометрический метод	1	-
17322	509403.30	2277806.99	Картометрический метод	1	-
17323	509404.18	2277803.19	Картометрический метод	1	-
17324	509405.21	2277798.79	Картометрический метод	1	-
17325	509405.72	2277796.52	Картометрический метод	1	-
17326	509408.77	2277782.99	Картометрический метод	1	-
17327	509411.92	2277771.56	Картометрический метод	1	-
17328	509413.22	2277764.93	Картометрический метод	1	-
17329	509415.26	2277755.87	Картометрический метод	1	-
17330	509415.74	2277752.33	Картометрический метод	1	-
17331	509417.63	2277746.19	Картометрический метод	1	-
17332	509418.68	2277739.54	Картометрический метод	1	-
17333	509420.71	2277733.14	Картометрический метод	1	-
17334	509425.00	2277720.24	Картометрический метод	1	-
17335	509426.70	2277714.75	Картометрический метод	1	-
17336	509428.11	2277709.41	Картометрический метод	1	-
17337	509429.62	2277702.81	Картометрический метод	1	-
17338	509429.33	2277702.75	Картометрический метод	1	-
17339	509431.55	2277693.80	Картометрический метод	1	-
17340	509433.95	2277682.53	Картометрический метод	1	-
17341	509437.75	2277666.21	Картометрический	1	-

Сведения о местоположении границ объекта					
1. Система координат МСК-45, зона 2					
2. Сведения о характерных точках границ объекта					
Обозначение характерных точек границ	Координаты, м		Метод определения координат характерной точки	Средняя квадратическая погрешность положения характерной точки (M _t), м	Описание обозначения точки на местности (при наличии)
	X	Y			
			метод		
17342	509442.45	2277647.93	Картометрический метод	1	-
17343	509443.95	2277642.32	Картометрический метод	1	-
17344	509444.61	2277639.74	Картометрический метод	1	-
17345	509446.71	2277628.95	Картометрический метод	1	-
17346	509448.03	2277623.13	Картометрический метод	1	-
17347	509449.95	2277613.78	Картометрический метод	1	-
17348	509453.95	2277596.69	Картометрический метод	1	-
17349	509455.98	2277586.28	Картометрический метод	1	-
17350	509457.66	2277578.36	Картометрический метод	1	-
17351	509458.37	2277574.26	Картометрический метод	1	-
17352	509460.20	2277565.65	Картометрический метод	1	-
17353	509461.11	2277561.63	Картометрический метод	1	-
17354	509461.88	2277557.78	Картометрический метод	1	-
17355	509464.25	2277545.99	Картометрический метод	1	-
17356	509465.06	2277541.90	Картометрический метод	1	-
17357	509466.88	2277532.64	Картометрический метод	1	-
17358	509467.64	2277528.55	Картометрический метод	1	-
17359	509468.33	2277524.74	Картометрический метод	1	-
17360	509468.59	2277523.32	Картометрический метод	1	-
17361	509474.26	2277496.65	Картометрический метод	1	-
17362	509475.06	2277493.42	Картометрический метод	1	-
17363	509477.28	2277484.61	Картометрический метод	1	-
17364	509478.63	2277479.36	Картометрический метод	1	-
17365	509479.95	2277473.78	Картометрический метод	1	-
17366	509481.49	2277466.51	Картометрический метод	1	-

Сведения о местоположении границ объекта					
1. Система координат МСК-45, зона 2					
2. Сведения о характерных точках границ объекта					
Обозначение характерных точек границ	Координаты, м		Метод определения координат характерной точки	Средняя квадратическая погрешность положения характерной точки (M _t), м	Описание обозначения точки на местности (при наличии)
	X	Y			
17367	509484.24	2277453.38	Картометрический метод	1	-
17368	509485.31	2277449.27	Картометрический метод	1	-
17369	509486.65	2277441.76	Картометрический метод	1	-
17370	509487.24	2277437.22	Картометрический метод	1	-
17371	509487.63	2277433.98	Картометрический метод	1	-
17372	509488.61	2277418.99	Картометрический метод	1	-
17373	509488.73	2277405.87	Картометрический метод	1	-
17374	509489.23	2277400.06	Картометрический метод	1	-
17375	509489.76	2277395.94	Картометрический метод	1	-
17376	509490.13	2277392.90	Картометрический метод	1	-
17377	509490.57	2277388.67	Картометрический метод	1	-
17378	509490.54	2277383.92	Картометрический метод	1	-
17379	509490.97	2277380.81	Картометрический метод	1	-
17380	509491.91	2277371.38	Картометрический метод	1	-
17381	509492.01	2277365.82	Картометрический метод	1	-
17382	509492.24	2277363.62	Картометрический метод	1	-
17383	509492.36	2277363.64	Картометрический метод	1	-
17384	509493.03	2277353.98	Картометрический метод	1	-
17385	509493.03	2277350.97	Картометрический метод	1	-
17386	509493.44	2277347.19	Картометрический метод	1	-
17387	509493.66	2277340.70	Картометрический метод	1	-
17388	509493.82	2277336.30	Картометрический метод	1	-
17389	509494.17	2277329.20	Картометрический метод	1	-
17390	509494.35	2277323.39	Картометрический метод	1	-
17391	509496.31	2277297.16	Картометрический метод	1	-
17392	509496.45	2277293.39	Картометрический	1	-

Сведения о местоположении границ объекта					
1. Система координат МСК-45, зона 2					
2. Сведения о характерных точках границ объекта					
Обозначение характерных точек границ	Координаты, м		Метод определения координат характерной точки	Средняя квадратическая погрешность положения характерной точки (M _t), м	Описание обозначения точки на местности (при наличии)
	X	Y			
			метод		
17393	509496.91	2277284.89	Картометрический метод	1	-
17394	509496.96	2277281.05	Картометрический метод	1	-
17395	509497.13	2277276.65	Картометрический метод	1	-
17396	509497.96	2277269.39	Картометрический метод	1	-
17397	509498.94	2277254.95	Картометрический метод	1	-
17398	509499.57	2277250.94	Картометрический метод	1	-
17399	509501.93	2277235.23	Картометрический метод	1	-
17400	509499.94	2277234.49	Картометрический метод	1	-
17401	509509.44	2277213.13	Картометрический метод	1	-
17402	509517.66	2277216.72	Картометрический метод	1	-
17403	509518.88	2277213.66	Картометрический метод	1	-
17404	509521.78	2277208.00	Картометрический метод	1	-
17405	509524.87	2277202.27	Картометрический метод	1	-
17406	509532.37	2277183.76	Картометрический метод	1	-
17407	509537.92	2277172.33	Картометрический метод	1	-
17408	509540.68	2277164.33	Картометрический метод	1	-
17409	509546.10	2277153.72	Картометрический метод	1	-
17410	509547.30	2277150.16	Картометрический метод	1	-
17411	509548.29	2277150.31	Картометрический метод	1	-
17412	509555.47	2277152.90	Картометрический метод	1	-
17413	509559.44	2277154.23	Картометрический метод	1	-
17414	509563.37	2277155.40	Картометрический метод	1	-
17415	509565.39	2277149.55	Картометрический метод	1	-
17416	509567.19	2277144.74	Картометрический метод	1	-
17417	509568.63	2277140.45	Картометрический метод	1	-

Сведения о местоположении границ объекта

1. Система координат МСК-45, зона 2

2. Сведения о характерных точках границ объекта

Обозначение характерных точек границ	Координаты, м		Метод определения координат характерной точки	Средняя квадратическая погрешность положения характерной точки (M _t), м	Описание обозначения точки на местности (при наличии)
	X	Y			
17418	509587.75	2277087.35	Картометрический метод	1	-
17419	509593.29	2277069.96	Картометрический метод	1	-
17420	509555.28	2277058.35	Картометрический метод	1	-
17421	509549.65	2277057.98	Картометрический метод	1	-
17422	509546.11	2277056.81	Картометрический метод	1	-
17423	509516.02	2277046.63	Картометрический метод	1	-
17424	509511.17	2277060.85	Картометрический метод	1	-
17425	509493.65	2277072.59	Картометрический метод	1	-
17426	509492.52	2277076.04	Картометрический метод	1	-
17427	509490.66	2277075.08	Картометрический метод	1	-
17428	509488.04	2277081.25	Картометрический метод	1	-
17429	509482.76	2277099.56	Картометрический метод	1	-
17430	509476.90	2277119.15	Картометрический метод	1	-
17431	509485.63	2277122.93	Картометрический метод	1	-
17432	509481.27	2277138.59	Картометрический метод	1	-
17433	509487.89	2277143.82	Картометрический метод	1	-
17434	509487.94	2277163.79	Картометрический метод	1	-
17435	509484.21	2277182.44	Картометрический метод	1	-
17436	509482.46	2277190.58	Картометрический метод	1	-
17437	509479.44	2277198.69	Картометрический метод	1	-
17438	509472.34	2277211.20	Картометрический метод	1	-
17439	509434.59	2277240.54	Картометрический метод	1	-
17440	509432.15	2277245.01	Картометрический метод	1	-
17441	509425.86	2277258.39	Картометрический метод	1	-
17442	509412.95	2277287.58	Картометрический метод	1	-
17443	509403.56	2277306.78	Картометрический	1	-

Сведения о местоположении границ объекта					
1. Система координат МСК-45, зона 2					
2. Сведения о характерных точках границ объекта					
Обозначение характерных точек границ	Координаты, м		Метод определения координат характерной точки	Средняя квадратическая погрешность положения характерной точки (M _t), м	Описание обозначения точки на местности (при наличии)
	X	Y			
			метод		
17444	509391.68	2277349.72	Картометрический метод	1	-
17445	509386.81	2277356.26	Картометрический метод	1	-
17446	509379.97	2277370.97	Картометрический метод	1	-
17447	509370.00	2277369.35	Картометрический метод	1	-
17448	509354.79	2277363.65	Картометрический метод	1	-
17449	509352.17	2277362.72	Картометрический метод	1	-
17450	509335.19	2277356.26	Картометрический метод	1	-
17451	509328.64	2277374.80	Картометрический метод	1	-
17452	509325.10	2277385.40	Картометрический метод	1	-
17453	509331.93	2277386.66	Картометрический метод	1	-
17454	509347.17	2277388.23	Картометрический метод	1	-
17455	509355.43	2277389.98	Картометрический метод	1	-
17456	509350.30	2277444.36	Картометрический метод	1	-
17457	509341.37	2277444.32	Картометрический метод	1	-
17458	509341.39	2277463.50	Картометрический метод	1	-
17459	509341.57	2277466.91	Картометрический метод	1	-
17460	509345.87	2277467.18	Картометрический метод	1	-
17461	509348.00	2277473.96	Картометрический метод	1	-
17462	509347.40	2277488.23	Картометрический метод	1	-
17463	509356.54	2277488.25	Картометрический метод	1	-
17464	509356.93	2277494.43	Картометрический метод	1	-
17465	509358.65	2277503.25	Картометрический метод	1	-
17466	509362.40	2277518.10	Картометрический метод	1	-
17467	509363.83	2277522.91	Картометрический метод	1	-
17468	509374.91	2277557.56	Картометрический метод	1	-

Сведения о местоположении границ объекта					
1. Система координат МСК-45, зона 2					
2. Сведения о характерных точках границ объекта					
Обозначение характерных точек границ	Координаты, м		Метод определения координат характерной точки	Средняя квадратическая погрешность положения характерной точки (M _t), м	Описание обозначения точки на местности (при наличии)
	X	Y			
17469	509378.09	2277560.02	Картометрический метод	1	-
17470	509378.07	2277567.96	Картометрический метод	1	-
17471	509378.23	2277577.91	Картометрический метод	1	-
17472	509378.16	2277580.60	Картометрический метод	1	-
17473	509386.05	2277580.79	Картометрический метод	1	-
17474	509386.07	2277590.82	Картометрический метод	1	-
17475	509387.35	2277590.91	Картометрический метод	1	-
17476	509389.60	2277619.99	Картометрический метод	1	-
17477	509389.75	2277622.95	Картометрический метод	1	-
17478	509390.33	2277633.87	Картометрический метод	1	-
17479	509373.08	2277647.37	Картометрический метод	1	-
17480	509363.61	2277663.96	Картометрический метод	1	-
17481	509347.48	2277677.05	Картометрический метод	1	-
17482	509333.13	2277699.19	Картометрический метод	1	-
17483	509330.36	2277698.74	Картометрический метод	1	-
17484	509324.23	2277708.27	Картометрический метод	1	-
17485	509319.52	2277718.68	Картометрический метод	1	-
17486	509316.40	2277720.63	Картометрический метод	1	-
17487	509311.47	2277725.26	Картометрический метод	1	-
17488	509308.74	2277729.81	Картометрический метод	1	-
17489	509308.86	2277729.87	Картометрический метод	1	-
17490	509305.55	2277734.82	Картометрический метод	1	-
17491	509302.92	2277746.11	Картометрический метод	1	-
17492	509289.42	2277782.68	Картометрический метод	1	-
17493	509284.14	2277781.54	Картометрический метод	1	-
17494	509278.36	2277804.74	Картометрический	1	-

Сведения о местоположении границ объекта					
1. Система координат МСК-45, зона 2					
2. Сведения о характерных точках границ объекта					
Обозначение характерных точек границ	Координаты, м		Метод определения координат характерной точки	Средняя квадратическая погрешность положения характерной точки (M _t), м	Описание обозначения точки на местности (при наличии)
	X	Y			
			метод		
17495	509267.28	2277820.58	Картометрический метод	1	-
17496	509253.57	2277841.29	Картометрический метод	1	-
17497	509253.94	2277850.91	Картометрический метод	1	-
17498	509254.09	2277856.80	Картометрический метод	1	-
17284	509254.41	2277859.65	Картометрический метод	1	-
					-
17499	511908.28	2277865.65	Картометрический метод	1	-
17500	511927.05	2277830.92	Картометрический метод	1	-
17501	511945.75	2277795.39	Картометрический метод	1	-
17502	511923.42	2277783.85	Картометрический метод	1	-
17503	511901.89	2277770.57	Картометрический метод	1	-
17504	511910.21	2277755.66	Картометрический метод	1	-
17505	511918.06	2277741.14	Картометрический метод	1	-
17506	511936.57	2277751.03	Картометрический метод	1	-
17507	511938.05	2277751.79	Картометрический метод	1	-
17508	511961.96	2277764.35	Картометрический метод	1	-
17509	511980.07	2277727.53	Картометрический метод	1	-
17510	511996.53	2277697.77	Картометрический метод	1	-
17511	511997.34	2277696.30	Картометрический метод	1	-
17512	511997.01	2277696.20	Картометрический метод	1	-
17513	511963.43	2277688.07	Картометрический метод	1	-
17514	511960.05	2277687.25	Картометрический метод	1	-
17515	511947.53	2277684.22	Картометрический метод	1	-
17516	511926.30	2277676.65	Картометрический метод	1	-
17517	511904.68	2277671.35	Картометрический метод	1	-
17518	511871.45	2277663.41	Картометрический	1	-

Сведения о местоположении границ объекта					
1. Система координат МСК-45, зона 2					
2. Сведения о характерных точках границ объекта					
Обозначение характерных точек границ	Координаты, м		Метод определения координат характерной точки	Средняя квадратическая погрешность положения характерной точки (M _t), м	Описание обозначения точки на местности (при наличии)
	X	Y			
			метод		
17519	511859.79	2277685.91	Картометрический метод	1	-
17520	511861.04	2277686.63	Картометрический метод	1	-
17521	511851.08	2277702.80	Картометрический метод	1	-
17522	511847.26	2277710.31	Картометрический метод	1	-
17523	511842.27	2277720.14	Картометрический метод	1	-
17524	511823.96	2277752.53	Картометрический метод	1	-
17525	511815.24	2277770.35	Картометрический метод	1	-
17526	511791.31	2277813.51	Картометрический метод	1	-
17527	511828.31	2277833.52	Картометрический метод	1	-
17528	511843.06	2277841.35	Картометрический метод	1	-
17529	511847.07	2277843.50	Картометрический метод	1	-
17530	511849.23	2277844.69	Картометрический метод	1	-
17531	511863.18	2277852.21	Картометрический метод	1	-
17532	511881.42	2277862.02	Картометрический метод	1	-
17533	511885.73	2277854.06	Картометрический метод	1	-
17499	511908.28	2277865.65	Картометрический метод	1	-
					-
17534	508715.44	2277877.49	Картометрический метод	1	-
17535	508719.31	2277870.80	Картометрический метод	1	-
17536	508721.35	2277872.18	Картометрический метод	1	-
17537	508725.73	2277866.37	Картометрический метод	1	-
17538	508727.52	2277863.97	Картометрический метод	1	-
17539	508742.92	2277847.58	Картометрический метод	1	-
17540	508765.82	2277822.28	Картометрический метод	1	-
17541	508764.97	2277821.89	Картометрический метод	1	-
17542	508769.22	2277814.66	Картометрический	1	-

Сведения о местоположении границ объекта					
1. Система координат МСК-45, зона 2					
2. Сведения о характерных точках границ объекта					
Обозначение характерных точек границ	Координаты, м		Метод определения координат характерной точки	Средняя квадратическая погрешность положения характерной точки (M _t), м	Описание обозначения точки на местности (при наличии)
	X	Y			
			метод		
17543	508760.41	2277809.59	Картометрический метод	1	-
17544	508756.04	2277806.82	Картометрический метод	1	-
17545	508751.18	2277803.98	Картометрический метод	1	-
17546	508744.50	2277799.94	Картометрический метод	1	-
17547	508740.20	2277797.02	Картометрический метод	1	-
17548	508737.66	2277795.46	Картометрический метод	1	-
17549	508734.68	2277793.63	Картометрический метод	1	-
17550	508731.38	2277791.64	Картометрический метод	1	-
17551	508727.38	2277789.25	Картометрический метод	1	-
17552	508723.73	2277787.39	Картометрический метод	1	-
17553	508720.75	2277785.71	Картометрический метод	1	-
17554	508692.61	2277768.23	Картометрический метод	1	-
17555	508687.87	2277765.29	Картометрический метод	1	-
17556	508684.74	2277763.32	Картометрический метод	1	-
17557	508667.94	2277753.06	Картометрический метод	1	-
17558	508663.77	2277750.66	Картометрический метод	1	-
17559	508658.21	2277747.25	Картометрический метод	1	-
17560	508648.34	2277741.27	Картометрический метод	1	-
17561	508645.11	2277739.36	Картометрический метод	1	-
17562	508640.39	2277736.34	Картометрический метод	1	-
17563	508634.10	2277732.38	Картометрический метод	1	-
17564	508623.96	2277726.49	Картометрический метод	1	-
17565	508613.72	2277720.27	Картометрический метод	1	-
17566	508609.96	2277727.37	Картометрический метод	1	-
17567	508608.75	2277732.67	Картометрический метод	1	-

Сведения о местоположении границ объекта					
1. Система координат МСК-45, зона 2					
2. Сведения о характерных точках границ объекта					
Обозначение характерных точек границ	Координаты, м		Метод определения координат характерной точки	Средняя квадратическая погрешность положения характерной точки (M _t), м	Описание обозначения точки на местности (при наличии)
	X	Y			
17568	508607.60	2277737.50	Картометрический метод	1	-
17569	508606.67	2277742.23	Картометрический метод	1	-
17570	508604.96	2277752.20	Картометрический метод	1	-
17571	508604.10	2277760.57	Картометрический метод	1	-
17572	508603.21	2277763.57	Картометрический метод	1	-
17573	508599.62	2277786.65	Картометрический метод	1	-
17574	508598.31	2277794.94	Картометрический метод	1	-
17575	508597.83	2277798.05	Картометрический метод	1	-
17576	508595.42	2277812.29	Картометрический метод	1	-
17577	508605.28	2277813.80	Картометрический метод	1	-
17578	508608.04	2277815.59	Картометрический метод	1	-
17579	508610.98	2277817.11	Картометрический метод	1	-
17580	508611.14	2277816.85	Картометрический метод	1	-
17581	508617.49	2277821.17	Картометрический метод	1	-
17582	508628.49	2277826.61	Картометрический метод	1	-
17583	508637.53	2277832.01	Картометрический метод	1	-
17584	508644.09	2277835.96	Картометрический метод	1	-
17585	508646.55	2277837.19	Картометрический метод	1	-
17586	508652.01	2277840.08	Картометрический метод	1	-
17587	508655.48	2277842.11	Картометрический метод	1	-
17588	508658.65	2277843.77	Картометрический метод	1	-
17589	508664.16	2277847.19	Картометрический метод	1	-
17590	508668.03	2277849.47	Картометрический метод	1	-
17591	508681.72	2277857.42	Картометрический метод	1	-
17592	508684.46	2277858.99	Картометрический метод	1	-
17593	508690.54	2277862.21	Картометрический	1	-

Сведения о местоположении границ объекта

1. Система координат МСК-45, зона 2

2. Сведения о характерных точках границ объекта

Обозначение характерных точек границ	Координаты, м		Метод определения координат характерной точки	Средняя квадратическая погрешность положения характерной точки (M _t), м	Описание обозначения точки на местности (при наличии)
	X	Y			
			метод		
17594	508695.30	2277865.17	Картометрический метод	1	-
17595	508697.22	2277866.50	Картометрический метод	1	-
17596	508712.01	2277875.38	Картометрический метод	1	-
17534	508715.44	2277877.49	Картометрический метод	1	-
					-
17597	509539.44	2277881.84	Картометрический метод	1	-
17598	509541.78	2277868.03	Картометрический метод	1	-
17599	509543.77	2277868.40	Картометрический метод	1	-
17600	509545.04	2277861.55	Картометрический метод	1	-
17601	509547.09	2277856.47	Картометрический метод	1	-
17602	509547.25	2277856.11	Картометрический метод	1	-
17603	509547.66	2277856.26	Картометрический метод	1	-
17604	509549.84	2277850.09	Картометрический метод	1	-
17605	509550.53	2277847.87	Картометрический метод	1	-
17606	509550.89	2277847.65	Картометрический метод	1	-
17607	509552.26	2277842.60	Картометрический метод	1	-
17608	509553.76	2277838.49	Картометрический метод	1	-
17609	509555.77	2277832.50	Картометрический метод	1	-
17610	509557.79	2277826.52	Картометрический метод	1	-
17611	509559.46	2277822.40	Картометрический метод	1	-
17612	509576.31	2277759.76	Картометрический метод	1	-
17613	509577.57	2277754.59	Картометрический метод	1	-
17614	509579.32	2277747.70	Картометрический метод	1	-
17615	509580.58	2277748.02	Картометрический метод	1	-
17616	509583.44	2277737.18	Картометрический метод	1	-
17617	509592.88	2277701.67	Картометрический	1	-

Сведения о местоположении границ объекта					
1. Система координат МСК-45, зона 2					
2. Сведения о характерных точках границ объекта					
Обозначение характерных точек границ	Координаты, м		Метод определения координат характерной точки	Средняя квадратическая погрешность положения характерной точки (M _t), м	Описание обозначения точки на местности (при наличии)
	X	Y			
			метод		
17618	509590.77	2277700.54	Картометрический метод	1	-
17619	509581.67	2277698.16	Картометрический метод	1	-
17620	509576.29	2277696.86	Картометрический метод	1	-
17621	509570.02	2277695.65	Картометрический метод	1	-
17622	509563.81	2277694.50	Картометрический метод	1	-
17623	509561.58	2277694.16	Картометрический метод	1	-
17624	509525.41	2277687.31	Картометрический метод	1	-
17625	509503.40	2277682.82	Картометрический метод	1	-
17626	509494.60	2277681.01	Картометрический метод	1	-
17627	509491.23	2277680.26	Картометрический метод	1	-
17628	509487.20	2277679.23	Картометрический метод	1	-
17629	509486.78	2277679.15	Картометрический метод	1	-
17630	509487.02	2277677.60	Картометрический метод	1	-
17631	509460.70	2277671.23	Картометрический метод	1	-
17632	509459.85	2277674.13	Картометрический метод	1	-
17633	509458.72	2277679.21	Картометрический метод	1	-
17634	509456.87	2277687.32	Картометрический метод	1	-
17635	509455.99	2277691.68	Картометрический метод	1	-
17636	509455.17	2277695.51	Картометрический метод	1	-
17637	509451.69	2277708.64	Картометрический метод	1	-
17638	509444.72	2277738.19	Картометрический метод	1	-
17639	509443.98	2277741.71	Картометрический метод	1	-
17640	509441.92	2277750.00	Картометрический метод	1	-
17641	509440.64	2277754.68	Картометрический метод	1	-
17642	509439.71	2277758.44	Картометрический метод	1	-

Сведения о местоположении границ объекта					
1. Система координат МСК-45, зона 2					
2. Сведения о характерных точках границ объекта					
Обозначение характерных точек границ	Координаты, м		Метод определения координат характерной точки	Средняя квадратическая погрешность положения характерной точки (M _t), м	Описание обозначения точки на местности (при наличии)
	X	Y			
17643	509438.70	2277762.13	Картометрический метод	1	-
17644	509437.84	2277765.71	Картометрический метод	1	-
17645	509436.27	2277769.44	Картометрический метод	1	-
17646	509435.26	2277773.06	Картометрический метод	1	-
17647	509434.58	2277774.94	Картометрический метод	1	-
17648	509433.55	2277778.50	Картометрический метод	1	-
17649	509432.46	2277782.87	Картометрический метод	1	-
17650	509429.89	2277792.83	Картометрический метод	1	-
17651	509428.68	2277798.07	Картометрический метод	1	-
17652	509427.25	2277803.61	Картометрический метод	1	-
17653	509425.89	2277809.15	Картометрический метод	1	-
17654	509424.45	2277813.71	Картометрический метод	1	-
17655	509421.79	2277821.83	Картометрический метод	1	-
17656	509420.51	2277825.83	Картометрический метод	1	-
17657	509419.25	2277829.70	Картометрический метод	1	-
17658	509417.39	2277833.04	Картометрический метод	1	-
17659	509416.67	2277838.56	Картометрический метод	1	-
17660	509415.96	2277841.84	Картометрический метод	1	-
17661	509414.60	2277847.72	Картометрический метод	1	-
17662	509413.37	2277854.15	Картометрический метод	1	-
17663	509412.67	2277857.76	Картометрический метод	1	-
17664	509419.86	2277859.34	Картометрический метод	1	-
17665	509422.18	2277859.86	Картометрический метод	1	-
17666	509422.06	2277860.38	Картометрический метод	1	-
17667	509429.17	2277862.31	Картометрический метод	1	-
17668	509431.94	2277863.03	Картометрический	1	-

Сведения о местоположении границ объекта

1. Система координат МСК-45, зона 2

2. Сведения о характерных точках границ объекта

Обозначение характерных точек границ	Координаты, м		Метод определения координат характерной точки	Средняя квадратическая погрешность положения характерной точки (M _t), м	Описание обозначения точки на местности (при наличии)
	X	Y			
			метод		
17669	509447.95	2277866.06	Картометрический метод	1	-
17670	509477.47	2277871.41	Картометрический метод	1	-
17671	509483.98	2277872.62	Картометрический метод	1	-
17672	509491.86	2277874.09	Картометрический метод	1	-
17673	509492.30	2277874.07	Картометрический метод	1	-
17674	509497.75	2277874.23	Картометрический метод	1	-
17675	509501.17	2277875.49	Картометрический метод	1	-
17676	509505.72	2277876.24	Картометрический метод	1	-
17677	509511.46	2277877.13	Картометрический метод	1	-
17678	509516.50	2277877.80	Картометрический метод	1	-
17597	509539.44	2277881.84	Картометрический метод	1	-
					-
17679	514810.47	2277882.99	Картометрический метод	1	-
17680	514818.34	2277851.41	Картометрический метод	1	-
17681	514786.83	2277843.84	Картометрический метод	1	-
17682	514783.87	2277843.14	Картометрический метод	1	-
17683	514773.83	2277840.69	Картометрический метод	1	-
17684	514767.98	2277839.23	Картометрический метод	1	-
17685	514762.42	2277837.86	Картометрический метод	1	-
17686	514738.05	2277831.60	Картометрический метод	1	-
17687	514713.73	2277825.65	Картометрический метод	1	-
17688	514700.85	2277822.19	Картометрический метод	1	-
17689	514702.71	2277818.29	Картометрический метод	1	-
17690	514714.82	2277821.33	Картометрический метод	1	-
17691	514727.01	2277824.08	Картометрический метод	1	-
17692	514738.97	2277826.80	Картометрический	1	-

Сведения о местоположении границ объекта					
1. Система координат МСК-45, зона 2					
2. Сведения о характерных точках границ объекта					
Обозначение характерных точек границ	Координаты, м		Метод определения координат характерной точки	Средняя квадратическая погрешность положения характерной точки (M _t), м	Описание обозначения точки на местности (при наличии)
	X	Y			
			метод		
17693	514787.20	2277838.99	Картометрический метод	1	-
17694	514817.59	2277846.56	Картометрический метод	1	-
17695	514825.78	2277813.51	Картометрический метод	1	-
17696	514795.10	2277805.94	Картометрический метод	1	-
17697	514796.22	2277800.26	Картометрический метод	1	-
17698	514748.78	2277788.72	Картометрический метод	1	-
17699	514736.35	2277785.53	Картометрический метод	1	-
17700	514724.23	2277782.44	Картометрический метод	1	-
17701	514717.81	2277780.58	Картометрический метод	1	-
17702	514714.18	2277779.59	Картометрический метод	1	-
17703	514712.21	2277779.04	Картометрический метод	1	-
17704	514663.87	2277767.14	Картометрический метод	1	-
17705	514630.91	2277758.74	Картометрический метод	1	-
17706	514626.12	2277782.13	Картометрический метод	1	-
17707	514624.92	2277787.94	Картометрический метод	1	-
17708	514618.14	2277786.34	Картометрический метод	1	-
17709	514614.53	2277811.23	Картометрический метод	1	-
17710	514612.57	2277839.63	Картометрический метод	1	-
17711	514648.94	2277849.01	Картометрический метод	1	-
17712	514704.33	2277865.05	Картометрический метод	1	-
17713	514728.05	2277870.73	Картометрический метод	1	-
17714	514752.79	2277876.58	Картометрический метод	1	-
17715	514777.31	2277882.76	Картометрический метод	1	-
17716	514779.21	2277875.00	Картометрический метод	1	-
17679	514810.47	2277882.99	Картометрический метод	1	-

Сведения о местоположении границ объекта					
1. Система координат МСК-45, зона 2					
2. Сведения о характерных точках границ объекта					
Обозначение характерных точек границ	Координаты, м		Метод определения координат характерной точки	Средняя квадратическая погрешность положения характерной точки (M _t), м	Описание обозначения точки на местности (при наличии)
	X	Y			
					-
17717	509634.57	2277885.82	Картометрический метод	1	-
17718	509637.78	2277865.83	Картометрический метод	1	-
17719	509638.50	2277862.25	Картометрический метод	1	-
17720	509640.82	2277849.15	Картометрический метод	1	-
17721	509641.55	2277845.44	Картометрический метод	1	-
17722	509646.27	2277817.60	Картометрический метод	1	-
17723	509647.39	2277811.51	Картометрический метод	1	-
17724	509648.79	2277803.60	Картометрический метод	1	-
17725	509649.16	2277802.63	Картометрический метод	1	-
17726	509649.62	2277799.64	Картометрический метод	1	-
17727	509651.70	2277787.68	Картометрический метод	1	-
17728	509652.74	2277781.38	Картометрический метод	1	-
17729	509653.61	2277776.27	Картометрический метод	1	-
17730	509654.38	2277773.41	Картометрический метод	1	-
17731	509656.72	2277761.72	Картометрический метод	1	-
17732	509657.07	2277758.85	Картометрический метод	1	-
17733	509657.76	2277755.87	Картометрический метод	1	-
17734	509661.13	2277736.46	Картометрический метод	1	-
17735	509665.26	2277737.02	Картометрический метод	1	-
17736	509668.04	2277722.47	Картометрический метод	1	-
17737	509668.65	2277718.87	Картометрический метод	1	-
17738	509668.10	2277715.67	Картометрический метод	1	-
17739	509666.47	2277715.22	Картометрический метод	1	-
17740	509658.35	2277713.47	Картометрический метод	1	-
17741	509653.34	2277712.31	Картометрический метод	1	-

Сведения о местоположении границ объекта					
1. Система координат МСК-45, зона 2					
2. Сведения о характерных точках границ объекта					
Обозначение характерных точек границ	Координаты, м		Метод определения координат характерной точки	Средняя квадратическая погрешность положения характерной точки (M _t), м	Описание обозначения точки на местности (при наличии)
	X	Y			
17742	509635.92	2277707.99	Картометрический метод	1	-
17743	509634.67	2277708.70	Картометрический метод	1	-
17744	509617.35	2277704.98	Картометрический метод	1	-
17745	509613.22	2277725.51	Картометрический метод	1	-
17746	509609.43	2277743.57	Картометрический метод	1	-
17747	509608.61	2277747.74	Картометрический метод	1	-
17748	509607.70	2277751.95	Картометрический метод	1	-
17749	509605.17	2277763.71	Картометрический метод	1	-
17750	509604.45	2277768.86	Картометрический метод	1	-
17751	509603.39	2277774.49	Картометрический метод	1	-
17752	509600.78	2277786.51	Картометрический метод	1	-
17753	509599.32	2277793.31	Картометрический метод	1	-
17754	509597.80	2277801.54	Картометрический метод	1	-
17755	509595.84	2277809.75	Картометрический метод	1	-
17756	509590.27	2277836.97	Картометрический метод	1	-
17757	509589.82	2277838.84	Картометрический метод	1	-
17758	509588.95	2277842.77	Картометрический метод	1	-
17759	509588.24	2277845.67	Картометрический метод	1	-
17760	509587.26	2277850.15	Картометрический метод	1	-
17761	509584.83	2277862.98	Картометрический метод	1	-
17762	509582.03	2277876.40	Картометрический метод	1	-
17763	509580.89	2277882.46	Картометрический метод	1	-
17764	509587.25	2277883.37	Картометрический метод	1	-
17765	509593.25	2277883.95	Картометрический метод	1	-
17766	509602.31	2277884.35	Картометрический метод	1	-
17767	509608.31	2277883.97	Картометрический	1	-

Сведения о местоположении границ объекта					
1. Система координат МСК-45, зона 2					
2. Сведения о характерных точках границ объекта					
Обозначение характерных точек границ	Координаты, м		Метод определения координат характерной точки	Средняя квадратическая погрешность положения характерной точки (M _t), м	Описание обозначения точки на местности (при наличии)
	X	Y			
			метод		
17768	509612.49	2277884.45	Картометрический метод	1	-
17769	509622.00	2277885.00	Картометрический метод	1	-
17770	509626.00	2277885.32	Картометрический метод	1	-
17771	509630.08	2277885.51	Картометрический метод	1	-
17717	509634.57	2277885.82	Картометрический метод	1	-
					-
17772	509735.24	2277898.38	Картометрический метод	1	-
17773	509737.93	2277889.51	Картометрический метод	1	-
17774	509760.89	2277785.37	Картометрический метод	1	-
17775	509764.02	2277771.55	Картометрический метод	1	-
17776	509766.58	2277761.62	Картометрический метод	1	-
17777	509772.27	2277736.29	Картометрический метод	1	-
17778	509766.47	2277735.25	Картометрический метод	1	-
17779	509751.74	2277732.61	Картометрический метод	1	-
17780	509721.52	2277724.23	Картометрический метод	1	-
17781	509702.42	2277721.36	Картометрический метод	1	-
17782	509679.29	2277716.69	Картометрический метод	1	-
17783	509679.03	2277717.96	Картометрический метод	1	-
17784	509677.37	2277727.35	Картометрический метод	1	-
17785	509676.57	2277732.85	Картометрический метод	1	-
17786	509675.87	2277736.52	Картометрический метод	1	-
17787	509675.23	2277740.01	Картометрический метод	1	-
17788	509674.42	2277745.49	Картометрический метод	1	-
17789	509673.08	2277753.63	Картометрический метод	1	-
17790	509672.94	2277756.33	Картометрический метод	1	-
17791	509668.77	2277780.19	Картометрический	1	-

Сведения о местоположении границ объекта					
1. Система координат МСК-45, зона 2					
2. Сведения о характерных точках границ объекта					
Обозначение характерных точек границ	Координаты, м		Метод определения координат характерной точки	Средняя квадратическая погрешность положения характерной точки (M _t), м	Описание обозначения точки на местности (при наличии)
	X	Y			
			метод		
17792	509668.36	2277782.22	Картометрический метод	1	-
17793	509667.96	2277784.44	Картометрический метод	1	-
17794	509667.57	2277786.47	Картометрический метод	1	-
17795	509666.45	2277792.58	Картометрический метод	1	-
17796	509665.83	2277796.44	Картометрический метод	1	-
17797	509665.23	2277799.46	Картометрический метод	1	-
17798	509664.54	2277804.03	Картометрический метод	1	-
17799	509663.79	2277808.65	Картометрический метод	1	-
17800	509662.98	2277813.18	Картометрический метод	1	-
17801	509662.27	2277817.48	Картометрический метод	1	-
17802	509661.74	2277820.49	Картометрический метод	1	-
17803	509654.08	2277862.79	Картометрический метод	1	-
17804	509652.71	2277864.17	Картометрический метод	1	-
17805	509651.14	2277877.75	Картометрический метод	1	-
17806	509649.72	2277887.04	Картометрический метод	1	-
17807	509654.89	2277887.95	Картометрический метод	1	-
17808	509658.25	2277888.55	Картометрический метод	1	-
17809	509666.40	2277889.76	Картометрический метод	1	-
17810	509674.91	2277891.05	Картометрический метод	1	-
17811	509710.03	2277894.66	Картометрический метод	1	-
17812	509718.90	2277896.14	Картометрический метод	1	-
17813	509722.57	2277896.86	Картометрический метод	1	-
17814	509726.26	2277897.27	Картометрический метод	1	-
17815	509727.55	2277897.37	Картометрический метод	1	-
17816	509731.14	2277897.65	Картометрический метод	1	-

Сведения о местоположении границ объекта

1. Система координат МСК-45, зона 2

2. Сведения о характерных точках границ объекта

Обозначение характерных точек границ	Координаты, м		Метод определения координат характерной точки	Средняя квадратическая погрешность положения характерной точки (M _t), м	Описание обозначения точки на местности (при наличии)
	X	Y			
17772	509735.24	2277898.38	Картометрический метод	1	-
					-
17817	510438.58	2277905.22	Картометрический метод	1	-
17818	510442.54	2277905.20	Картометрический метод	1	-
17819	510443.11	2277897.77	Картометрический метод	1	-
17820	510443.59	2277886.79	Картометрический метод	1	-
17821	510443.88	2277886.81	Картометрический метод	1	-
17822	510444.20	2277883.89	Картометрический метод	1	-
17823	510443.51	2277883.88	Картометрический метод	1	-
17824	510443.62	2277880.03	Картометрический метод	1	-
17825	510444.18	2277869.36	Картометрический метод	1	-
17826	510444.20	2277864.69	Картометрический метод	1	-
17827	510444.64	2277857.60	Картометрический метод	1	-
17828	510445.09	2277852.42	Картометрический метод	1	-
17829	510446.29	2277835.21	Картометрический метод	1	-
17830	510446.42	2277831.44	Картометрический метод	1	-
17831	510446.66	2277822.97	Картометрический метод	1	-
17832	510446.83	2277817.84	Картометрический метод	1	-
17833	510446.80	2277814.38	Картометрический метод	1	-
17834	510447.05	2277811.53	Картометрический метод	1	-
17835	510447.13	2277809.65	Картометрический метод	1	-
17836	510447.64	2277798.71	Картометрический метод	1	-
17837	510438.52	2277798.15	Картометрический метод	1	-
17838	510432.44	2277797.71	Картометрический метод	1	-
17839	510425.38	2277797.26	Картометрический метод	1	-
17840	510417.82	2277796.73	Картометрический метод	1	-

Сведения о местоположении границ объекта					
1. Система координат МСК-45, зона 2					
2. Сведения о характерных точках границ объекта					
Обозначение характерных точек границ	Координаты, м		Метод определения координат характерной точки	Средняя квадратическая погрешность положения характерной точки (M _t), м	Описание обозначения точки на местности (при наличии)
	X	Y			
17841	510395.81	2277796.83	Картометрический метод	1	-
17842	510394.84	2277832.56	Картометрический метод	1	-
17843	510394.19	2277841.20	Картометрический метод	1	-
17844	510393.74	2277849.01	Картометрический метод	1	-
17845	510392.67	2277848.98	Картометрический метод	1	-
17846	510392.35	2277856.67	Картометрический метод	1	-
17847	510392.13	2277862.61	Картометрический метод	1	-
17848	510381.36	2277862.18	Картометрический метод	1	-
17849	510377.56	2277862.02	Картометрический метод	1	-
17850	510373.09	2277861.58	Картометрический метод	1	-
17851	510332.62	2277858.93	Картометрический метод	1	-
17852	510329.61	2277858.86	Картометрический метод	1	-
17853	510326.47	2277858.93	Картометрический метод	1	-
17854	510322.69	2277858.65	Картометрический метод	1	-
17855	510317.24	2277858.36	Картометрический метод	1	-
17856	510313.33	2277858.10	Картометрический метод	1	-
17857	510306.94	2277858.11	Картометрический метод	1	-
17858	510302.81	2277857.89	Картометрический метод	1	-
17859	510298.89	2277857.75	Картометрический метод	1	-
17860	510292.80	2277857.35	Картометрический метод	1	-
17861	510288.36	2277857.17	Картометрический метод	1	-
17862	510273.47	2277856.51	Картометрический метод	1	-
17863	510272.88	2277866.58	Картометрический метод	1	-
17864	510272.46	2277873.68	Картометрический метод	1	-
17865	510271.63	2277895.70	Картометрический метод	1	-
17866	510280.34	2277896.13	Картометрический	1	-

Сведения о местоположении границ объекта					
1. Система координат МСК-45, зона 2					
2. Сведения о характерных точках границ объекта					
Обозначение характерных точек границ	Координаты, м		Метод определения координат характерной точки	Средняя квадратическая погрешность положения характерной точки (M _t), м	Описание обозначения точки на местности (при наличии)
	X	Y			
			метод		
17867	510282.38	2277896.24	Картометрический метод	1	-
17868	510288.42	2277896.83	Картометрический метод	1	-
17869	510291.98	2277896.95	Картометрический метод	1	-
17870	510358.12	2277901.76	Картометрический метод	1	-
17871	510433.66	2277904.93	Картометрический метод	1	-
17817	510438.58	2277905.22	Картометрический метод	1	-
					-
17872	510517.17	2277907.89	Картометрический метод	1	-
17873	510517.71	2277897.05	Картометрический метод	1	-
17874	510518.27	2277885.93	Картометрический метод	1	-
17875	510519.50	2277864.56	Картометрический метод	1	-
17876	510519.72	2277858.68	Картометрический метод	1	-
17877	510520.25	2277850.15	Картометрический метод	1	-
17878	510520.49	2277844.54	Картометрический метод	1	-
17879	510520.67	2277841.14	Картометрический метод	1	-
17880	510521.05	2277836.32	Картометрический метод	1	-
17881	510521.08	2277834.00	Картометрический метод	1	-
17882	510521.40	2277827.97	Картометрический метод	1	-
17883	510521.53	2277823.63	Картометрический метод	1	-
17884	510522.00	2277814.59	Картометрический метод	1	-
17885	510522.25	2277810.78	Картометрический метод	1	-
17886	510522.50	2277807.00	Картометрический метод	1	-
17887	510522.73	2277803.27	Картометрический метод	1	-
17888	510512.57	2277802.53	Картометрический метод	1	-
17889	510497.52	2277801.60	Картометрический метод	1	-
17890	510472.25	2277800.16	Картометрический	1	-

Сведения о местоположении границ объекта					
1. Система координат МСК-45, зона 2					
2. Сведения о характерных точках границ объекта					
Обозначение характерных точек границ	Координаты, м		Метод определения координат характерной точки	Средняя квадратическая погрешность положения характерной точки (M _t), м	Описание обозначения точки на местности (при наличии)
	X	Y			
			метод		
17891	510472.30	2277801.20	Картометрический метод	1	-
17892	510471.87	2277818.82	Картометрический метод	1	-
17893	510471.65	2277821.69	Картометрический метод	1	-
17894	510471.72	2277823.34	Картометрический метод	1	-
17895	510471.39	2277827.82	Картометрический метод	1	-
17896	510471.05	2277832.28	Картометрический метод	1	-
17897	510470.74	2277837.92	Картометрический метод	1	-
17898	510470.57	2277841.48	Картометрический метод	1	-
17899	510468.76	2277867.53	Картометрический метод	1	-
17900	510467.20	2277905.67	Картометрический метод	1	-
17901	510491.18	2277906.71	Картометрический метод	1	-
17902	510508.52	2277907.34	Картометрический метод	1	-
17872	510517.17	2277907.89	Картометрический метод	1	-
					-
17903	510586.77	2277911.42	Картометрический метод	1	-
17904	510586.98	2277904.26	Картометрический метод	1	-
17905	510587.05	2277902.26	Картометрический метод	1	-
17906	510587.11	2277897.90	Картометрический метод	1	-
17907	510587.36	2277897.92	Картометрический метод	1	-
17908	510587.52	2277893.58	Картометрический метод	1	-
17909	510587.36	2277893.57	Картометрический метод	1	-
17910	510587.41	2277890.47	Картометрический метод	1	-
17911	510587.46	2277886.60	Картометрический метод	1	-
17912	510587.76	2277878.30	Картометрический метод	1	-
17913	510588.22	2277873.05	Картометрический метод	1	-
17914	510588.44	2277869.64	Картометрический	1	-

Сведения о местоположении границ объекта					
1. Система координат МСК-45, зона 2					
2. Сведения о характерных точках границ объекта					
Обозначение характерных точек границ	Координаты, м		Метод определения координат характерной точки	Средняя квадратическая погрешность положения характерной точки (M _t), м	Описание обозначения точки на местности (при наличии)
	X	Y			
			метод		
17915	510588.85	2277865.30	Картометрический метод	1	-
17916	510589.22	2277859.36	Картометрический метод	1	-
17917	510589.57	2277853.36	Картометрический метод	1	-
17918	510589.86	2277848.40	Картометрический метод	1	-
17919	510591.02	2277828.30	Картометрический метод	1	-
17920	510591.73	2277818.46	Картометрический метод	1	-
17921	510592.26	2277808.19	Картометрический метод	1	-
17922	510587.84	2277807.90	Картометрический метод	1	-
17923	510580.93	2277807.37	Картометрический метод	1	-
17924	510577.43	2277806.97	Картометрический метод	1	-
17925	510567.31	2277805.92	Картометрический метод	1	-
17926	510561.18	2277805.35	Картометрический метод	1	-
17927	510557.37	2277805.12	Картометрический метод	1	-
17928	510550.30	2277805.04	Картометрический метод	1	-
17929	510542.52	2277804.48	Картометрический метод	1	-
17930	510541.99	2277813.49	Картометрический метод	1	-
17931	510541.50	2277821.33	Картометрический метод	1	-
17932	510541.30	2277824.45	Картометрический метод	1	-
17933	510541.27	2277824.86	Картометрический метод	1	-
17934	510541.08	2277829.26	Картометрический метод	1	-
17935	510540.84	2277834.65	Картометрический метод	1	-
17936	510540.54	2277839.74	Картометрический метод	1	-
17937	510540.23	2277845.80	Картометрический метод	1	-
17938	510539.09	2277867.37	Картометрический метод	1	-
17939	510537.69	2277888.86	Картометрический метод	1	-

Сведения о местоположении границ объекта

1. Система координат МСК-45, зона 2

2. Сведения о характерных точках границ объекта

Обозначение характерных точек границ	Координаты, м		Метод определения координат характерной точки	Средняя квадратическая погрешность положения характерной точки (M _t), м	Описание обозначения точки на местности (при наличии)
	X	Y			
17940	510537.29	2277892.62	Картометрический метод	1	-
17941	510536.90	2277904.02	Картометрический метод	1	-
17942	510536.71	2277909.32	Картометрический метод	1	-
17943	510545.54	2277909.55	Картометрический метод	1	-
17944	510561.00	2277910.30	Картометрический метод	1	-
17945	510565.07	2277910.55	Картометрический метод	1	-
17946	510569.89	2277910.80	Картометрический метод	1	-
17947	510574.07	2277911.01	Картометрический метод	1	-
17948	510574.73	2277910.94	Картометрический метод	1	-
17949	510582.77	2277911.26	Картометрический метод	1	-
17903	510586.77	2277911.42	Картометрический метод	1	-
					-
17950	506633.99	2277911.78	Картометрический метод	1	-
17951	506643.10	2277847.10	Картометрический метод	1	-
17952	506644.40	2277836.28	Картометрический метод	1	-
17953	506645.57	2277831.36	Картометрический метод	1	-
17954	506646.34	2277826.18	Картометрический метод	1	-
17955	506647.54	2277823.46	Картометрический метод	1	-
17956	506648.50	2277817.66	Картометрический метод	1	-
17957	506649.15	2277799.82	Картометрический метод	1	-
17958	506649.01	2277782.65	Картометрический метод	1	-
17959	506649.27	2277771.45	Картометрический метод	1	-
17960	506621.82	2277768.86	Картометрический метод	1	-
17961	506494.50	2277592.50	Картометрический метод	1	-
17962	506468.90	2277639.06	Картометрический метод	1	-
17963	506465.66	2277644.79	Картометрический метод	1	-

Сведения о местоположении границ объекта					
1. Система координат МСК-45, зона 2					
2. Сведения о характерных точках границ объекта					
Обозначение характерных точек границ	Координаты, м		Метод определения координат характерной точки	Средняя квадратическая погрешность положения характерной точки (M _t), м	Описание обозначения точки на местности (при наличии)
	X	Y			
17964	506449.84	2277638.75	Картометрический метод	1	-
17965	506446.45	2277637.46	Картометрический метод	1	-
17966	506444.35	2277636.66	Картометрический метод	1	-
17967	506433.35	2277671.16	Картометрический метод	1	-
17968	506447.16	2277677.49	Картометрический метод	1	-
17969	506444.57	2277682.05	Картометрический метод	1	-
17970	506415.75	2277815.14	Картометрический метод	1	-
17971	506404.06	2277870.45	Картометрический метод	1	-
17972	506442.35	2277876.51	Картометрический метод	1	-
17973	506462.34	2277879.60	Картометрический метод	1	-
17974	506470.66	2277880.84	Картометрический метод	1	-
17975	506485.35	2277882.92	Картометрический метод	1	-
17976	506494.37	2277884.04	Картометрический метод	1	-
17977	506501.55	2277885.41	Картометрический метод	1	-
17978	506526.84	2277889.20	Картометрический метод	1	-
17950	506633.99	2277911.78	Картометрический метод	1	-
					-
17979	510655.91	2277913.65	Картометрический метод	1	-
17980	510657.20	2277893.93	Картометрический метод	1	-
17981	510657.42	2277889.83	Картометрический метод	1	-
17982	510657.74	2277883.47	Картометрический метод	1	-
17983	510658.34	2277873.97	Картометрический метод	1	-
17984	510659.68	2277854.20	Картометрический метод	1	-
17985	510660.79	2277835.20	Картометрический метод	1	-
17986	510662.45	2277813.93	Картометрический метод	1	-
17987	510637.58	2277811.67	Картометрический метод	1	-

Сведения о местоположении границ объекта					
1. Система координат МСК-45, зона 2					
2. Сведения о характерных точках границ объекта					
Обозначение характерных точек границ	Координаты, м		Метод определения координат характерной точки	Средняя квадратическая погрешность положения характерной точки (M _t), м	Описание обозначения точки на местности (при наличии)
	X	Y			
17988	510637.42	2277811.67	Картометрический метод	1	-
17989	510630.26	2277811.17	Картометрический метод	1	-
17990	510626.16	2277810.84	Картометрический метод	1	-
17991	510621.13	2277810.34	Картометрический метод	1	-
17992	510619.11	2277810.22	Картометрический метод	1	-
17993	510611.88	2277809.70	Картометрический метод	1	-
17994	510611.28	2277817.66	Картометрический метод	1	-
17995	510610.71	2277830.70	Картометрический метод	1	-
17996	510609.38	2277850.98	Картометрический метод	1	-
17997	510609.37	2277851.26	Картометрический метод	1	-
17998	510609.14	2277855.75	Картометрический метод	1	-
17999	510608.69	2277863.66	Картометрический метод	1	-
18000	510608.07	2277870.79	Картометрический метод	1	-
18001	510605.15	2277911.80	Картометрический метод	1	-
18002	510631.51	2277912.38	Картометрический метод	1	-
17979	510655.91	2277913.65	Картометрический метод	1	-
					-
18003	508976.01	2277915.73	Картометрический метод	1	-
18004	508989.55	2277914.15	Картометрический метод	1	-
18005	509013.48	2277896.91	Картометрический метод	1	-
18006	509021.76	2277882.37	Картометрический метод	1	-
18007	509037.95	2277853.23	Картометрический метод	1	-
18008	508999.92	2277832.60	Геодезический метод	0.1	-
18009	508997.30	2277830.97	Геодезический метод	0.1	-
18010	508992.05	2277827.95	Геодезический метод	0.1	-
18011	508986.11	2277824.56	Геодезический метод	0.09	-
18012	508980.17	2277821.21	Геодезический метод	0.09	-
18013	508972.08	2277816.63	Геодезический метод	0.09	-
18014	508967.76	2277814.41	Картометрический метод	1	-

Сведения о местоположении границ объекта					
1. Система координат МСК-45, зона 2					
2. Сведения о характерных точках границ объекта					
Обозначение характерных точек границ	Координаты, м		Метод определения координат характерной точки	Средняя квадратическая погрешность положения характерной точки (M _t), м	Описание обозначения точки на местности (при наличии)
	X	Y			
18015	508959.59	2277809.83	Картометрический метод	1	-
18016	508950.64	2277805.08	Картометрический метод	1	-
18017	508930.62	2277793.49	Геодезический метод	0.1	-
18018	508928.18	2277792.22	Геодезический метод	0.1	-
18019	508923.23	2277789.49	Геодезический метод	0.1	-
18020	508916.27	2277785.50	Геодезический метод	0.1	-
18021	508914.03	2277784.20	Геодезический метод	0.1	-
18022	508909.77	2277781.98	Геодезический метод	0.1	Долговременный межевой знак
18023	508893.85	2277773.17	Геодезический метод	0.09	-
18024	508886.34	2277769.41	Картометрический метод	1	-
18025	508878.43	2277764.97	Геодезический метод	0.09	-
18026	508874.00	2277761.97	Геодезический метод	0.09	-
18027	508856.03	2277752.45	Картометрический метод	1	-
18028	508835.31	2277770.13	Картометрический метод	1	-
18029	508820.53	2277784.36	Картометрический метод	1	-
18030	508814.59	2277790.61	Геодезический метод	0.1	-
18031	508807.13	2277798.21	Геодезический метод	0.1	-
18032	508801.94	2277802.26	Геодезический метод	0.1	-
18033	508799.12	2277805.25	Геодезический метод	0.1	-
18034	508795.85	2277810.47	Геодезический метод	0.1	-
18035	508801.10	2277813.73	Геодезический метод	0.1	-
18036	508812.77	2277820.89	Геодезический метод	0.1	-
18037	508873.47	2277858.58	Геодезический метод	0.1	-
18038	508876.69	2277860.91	Геодезический метод	0.1	-
18039	508879.55	2277862.77	Геодезический метод	0.1	-
18040	508886.54	2277866.96	Картометрический метод	1	-
18041	508890.89	2277869.56	Геодезический метод	0.09	-
18042	508893.68	2277871.45	Геодезический метод	0.09	Долговременный межевой знак
18043	508898.75	2277874.87	Геодезический метод	0.09	Долговременный межевой знак
18044	508901.36	2277876.61	Геодезический метод	0.09	Долговременный межевой знак
18045	508904.95	2277878.87	Геодезический метод	0.09	Долговременный межевой знак
18046	508908.15	2277880.87	Геодезический метод	0.09	Долговременный межевой знак
18047	508932.15	2277896.07	Картометрический метод	1	-
18048	508945.15	2277908.49	Картометрический метод	1	-

Сведения о местоположении границ объекта

1. Система координат МСК-45, зона 2

2. Сведения о характерных точках границ объекта

Обозначение характерных точек границ	Координаты, м		Метод определения координат характерной точки	Средняя квадратическая погрешность положения характерной точки (M _t), м	Описание обозначения точки на местности (при наличии)
	X	Y			
18049	508954.93	2277914.82	Картометрический метод	1	-
18003	508976.01	2277915.73	Картометрический метод	1	-
					-
18050	510723.66	2277916.68	Картометрический метод	1	-
18051	510724.58	2277899.30	Картометрический метод	1	-
18052	510724.92	2277896.33	Картометрический метод	1	-
18053	510725.32	2277888.68	Картометрический метод	1	-
18054	510725.75	2277880.21	Картометрический метод	1	-
18055	510727.38	2277859.09	Картометрический метод	1	-
18056	510727.87	2277851.89	Картометрический метод	1	-
18057	510728.18	2277848.26	Картометрический метод	1	-
18058	510728.69	2277842.27	Картометрический метод	1	-
18059	510728.89	2277839.31	Картометрический метод	1	-
18060	510729.10	2277836.15	Картометрический метод	1	-
18061	510729.37	2277832.35	Картометрический метод	1	-
18062	510729.97	2277823.63	Картометрический метод	1	-
18063	510729.83	2277818.42	Картометрический метод	1	-
18064	510680.23	2277814.40	Картометрический метод	1	-
18065	510679.81	2277816.75	Картометрический метод	1	-
18066	510678.93	2277834.96	Картометрический метод	1	-
18067	510678.89	2277835.55	Картометрический метод	1	-
18068	510678.13	2277848.09	Картометрический метод	1	-
18069	510677.95	2277850.80	Картометрический метод	1	-
18070	510677.74	2277854.19	Картометрический метод	1	-
18071	510677.38	2277861.80	Картометрический метод	1	-
18072	510677.14	2277865.82	Картометрический метод	1	-

Сведения о местоположении границ объекта					
1. Система координат МСК-45, зона 2					
2. Сведения о характерных точках границ объекта					
Обозначение характерных точек границ	Координаты, м		Метод определения координат характерной точки	Средняя квадратическая погрешность положения характерной точки (M _t), м	Описание обозначения точки на местности (при наличии)
	X	Y			
18073	510676.92	2277869.82	Картометрический метод	1	-
18074	510676.66	2277874.09	Картометрический метод	1	-
18075	510675.38	2277894.62	Картометрический метод	1	-
18076	510674.25	2277914.42	Картометрический метод	1	-
18077	510680.58	2277914.65	Картометрический метод	1	-
18078	510682.78	2277914.70	Картометрический метод	1	-
18079	510699.03	2277915.57	Картометрический метод	1	-
18050	510723.66	2277916.68	Картометрический метод	1	-
					-
18080	510789.62	2277919.70	Картометрический метод	1	-
18081	510790.20	2277909.57	Картометрический метод	1	-
18082	510790.35	2277902.04	Картометрический метод	1	-
18083	510790.58	2277899.68	Картометрический метод	1	-
18084	510791.06	2277896.00	Картометрический метод	1	-
18085	510791.25	2277893.86	Картометрический метод	1	-
18086	510791.65	2277887.63	Картометрический метод	1	-
18087	510791.69	2277883.49	Картометрический метод	1	-
18088	510792.16	2277880.07	Картометрический метод	1	-
18089	510792.39	2277876.54	Картометрический метод	1	-
18090	510792.48	2277869.67	Картометрический метод	1	-
18091	510793.19	2277863.60	Картометрический метод	1	-
18092	510794.56	2277843.77	Картометрический метод	1	-
18093	510794.80	2277839.90	Картометрический метод	1	-
18094	510795.36	2277831.71	Картометрический метод	1	-
18095	510795.91	2277823.67	Картометрический метод	1	-
18096	510787.37	2277823.04	Картометрический метод	1	-

Сведения о местоположении границ объекта

1. Система координат МСК-45, зона 2

2. Сведения о характерных точках границ объекта

Обозначение характерных точек границ	Координаты, м		Метод определения координат характерной точки	Средняя квадратическая погрешность положения характерной точки (M _t), м	Описание обозначения точки на местности (при наличии)
	X	Y			
18097	510771.63	2277821.78	Картометрический метод	1	-
18098	510771.19	2277821.75	Картометрический метод	1	-
18099	510764.80	2277821.30	Картометрический метод	1	-
18100	510757.29	2277820.59	Картометрический метод	1	-
18101	510745.91	2277819.57	Картометрический метод	1	-
18102	510745.23	2277828.57	Картометрический метод	1	-
18103	510744.74	2277839.76	Картометрический метод	1	-
18104	510744.32	2277846.75	Картометрический метод	1	-
18105	510743.84	2277853.46	Картометрический метод	1	-
18106	510743.58	2277859.37	Картометрический метод	1	-
18107	510743.10	2277865.54	Картометрический метод	1	-
18108	510742.46	2277874.02	Картометрический метод	1	-
18109	510742.11	2277878.31	Картометрический метод	1	-
18110	510738.83	2277917.77	Картометрический метод	1	-
18111	510764.76	2277918.61	Картометрический метод	1	-
18112	510773.92	2277919.04	Картометрический метод	1	-
18113	510781.08	2277919.27	Картометрический метод	1	-
18080	510789.62	2277919.70	Картометрический метод	1	-
					-
18114	510857.55	2277922.83	Картометрический метод	1	-
18115	510857.88	2277915.36	Картометрический метод	1	-
18116	510858.45	2277904.18	Картометрический метод	1	-
18117	510858.84	2277894.67	Картометрический метод	1	-
18118	510858.97	2277889.86	Картометрический метод	1	-
18119	510859.10	2277885.00	Картометрический метод	1	-
18120	510859.23	2277881.87	Картометрический метод	1	-

Сведения о местоположении границ объекта

1. Система координат МСК-45, зона 2

2. Сведения о характерных точках границ объекта

Обозначение характерных точек границ	Координаты, м		Метод определения координат характерной точки	Средняя квадратическая погрешность положения характерной точки (M _t), м	Описание обозначения точки на местности (при наличии)
	X	Y			
18121	510859.84	2277866.91	Картометрический метод	1	-
18122	510859.99	2277863.97	Картометрический метод	1	-
18123	510860.57	2277857.50	Картометрический метод	1	-
18124	510861.03	2277850.72	Картометрический метод	1	-
18125	510861.26	2277846.46	Картометрический метод	1	-
18126	510861.84	2277839.49	Картометрический метод	1	-
18127	510862.07	2277836.58	Картометрический метод	1	-
18128	510862.50	2277829.50	Картометрический метод	1	-
18129	510857.35	2277829.11	Картометрический метод	1	-
18130	510837.10	2277827.47	Картометрический метод	1	-
18131	510822.95	2277826.16	Картометрический метод	1	-
18132	510811.77	2277825.60	Картометрический метод	1	-
18133	510811.36	2277834.71	Картометрический метод	1	-
18134	510811.11	2277841.33	Картометрический метод	1	-
18135	510810.86	2277845.21	Картометрический метод	1	-
18136	510810.45	2277847.99	Картометрический метод	1	-
18137	510809.86	2277856.66	Картометрический метод	1	-
18138	510809.60	2277861.65	Картометрический метод	1	-
18139	510809.43	2277864.90	Картометрический метод	1	-
18140	510808.26	2277884.97	Картометрический метод	1	-
18141	510807.99	2277888.41	Картометрический метод	1	-
18142	510807.83	2277897.67	Картометрический метод	1	-
18143	510807.74	2277900.13	Картометрический метод	1	-
18144	510806.40	2277920.54	Картометрический метод	1	-
18145	510832.42	2277921.74	Картометрический метод	1	-
18146	510840.26	2277922.20	Картометрический	1	-

Сведения о местоположении границ объекта

1. Система координат МСК-45, зона 2

2. Сведения о характерных точках границ объекта

Обозначение характерных точек границ	Координаты, м		Метод определения координат характерной точки	Средняя квадратическая погрешность положения характерной точки (M _t), м	Описание обозначения точки на местности (при наличии)
	X	Y			
			метод		
18147	510843.97	2277922.36	Картометрический метод	1	-
18148	510844.47	2277922.40	Картометрический метод	1	-
18149	510844.46	2277922.56	Картометрический метод	1	-
18150	510847.02	2277922.59	Картометрический метод	1	-
18151	510851.01	2277922.60	Картометрический метод	1	-
18114	510857.55	2277922.83	Картометрический метод	1	-
					-
18152	510923.28	2277926.00	Картометрический метод	1	-
18153	510924.22	2277889.14	Картометрический метод	1	-
18154	510925.73	2277868.75	Картометрический метод	1	-
18155	510926.19	2277859.11	Картометрический метод	1	-
18156	510926.73	2277850.05	Картометрический метод	1	-
18157	510926.91	2277843.69	Картометрический метод	1	-
18158	510927.01	2277840.83	Картометрический метод	1	-
18159	510927.53	2277833.92	Картометрический метод	1	-
18160	510919.07	2277833.48	Картометрический метод	1	-
18161	510902.67	2277832.13	Картометрический метод	1	-
18162	510884.82	2277830.77	Картометрический метод	1	-
18163	510876.95	2277830.25	Картометрический метод	1	-
18164	510876.25	2277840.24	Картометрический метод	1	-
18165	510876.03	2277845.18	Картометрический метод	1	-
18166	510875.88	2277848.82	Картометрический метод	1	-
18167	510875.27	2277866.65	Картометрический метод	1	-
18168	510875.19	2277869.58	Картометрический метод	1	-
18169	510874.89	2277872.93	Картометрический метод	1	-
18170	510874.58	2277882.46	Картометрический	1	-

Сведения о местоположении границ объекта					
1. Система координат МСК-45, зона 2					
2. Сведения о характерных точках границ объекта					
Обозначение характерных точек границ	Координаты, м		Метод определения координат характерной точки	Средняя квадратическая погрешность положения характерной точки (M _t), м	Описание обозначения точки на местности (при наличии)
	X	Y			
			метод		
18171	510874.46	2277885.78	Картометрический метод	1	-
18172	510873.78	2277904.54	Картометрический метод	1	-
18173	510873.50	2277910.54	Картометрический метод	1	-
18174	510873.43	2277914.14	Картометрический метод	1	-
18175	510873.09	2277923.46	Картометрический метод	1	-
18176	510876.68	2277923.63	Картометрический метод	1	-
18177	510879.68	2277923.78	Картометрический метод	1	-
18178	510882.81	2277923.92	Картометрический метод	1	-
18179	510886.73	2277924.23	Картометрический метод	1	-
18180	510893.23	2277924.84	Картометрический метод	1	-
18181	510897.51	2277924.92	Картометрический метод	1	-
18152	510923.28	2277926.00	Картометрический метод	1	-
					-
18182	510964.18	2277927.57	Картометрический метод	1	-
18183	510964.87	2277907.66	Картометрический метод	1	-
18184	510964.53	2277897.19	Картометрический метод	1	-
18185	510964.75	2277887.67	Картометрический метод	1	-
18186	510960.18	2277886.85	Картометрический метод	1	-
18187	510960.66	2277871.06	Картометрический метод	1	-
18188	510960.92	2277861.99	Картометрический метод	1	-
18189	510961.19	2277854.59	Картометрический метод	1	-
18190	510961.97	2277835.87	Картометрический метод	1	-
18191	510941.88	2277834.55	Картометрический метод	1	-
18192	510941.35	2277861.22	Картометрический метод	1	-
18193	510940.57	2277867.76	Картометрический метод	1	-
18194	510940.45	2277871.83	Картометрический	1	-

Сведения о местоположении границ объекта					
1. Система координат МСК-45, зона 2					
2. Сведения о характерных точках границ объекта					
Обозначение характерных точек границ	Координаты, м		Метод определения координат характерной точки	Средняя квадратическая погрешность положения характерной точки (M _t), м	Описание обозначения точки на местности (при наличии)
	X	Y			
			метод		
18195	510940.56	2277877.93	Картометрический метод	1	-
18196	510940.30	2277882.99	Картометрический метод	1	-
18197	510940.17	2277886.24	Картометрический метод	1	-
18198	510939.17	2277906.89	Картометрический метод	1	-
18199	510938.81	2277926.69	Картометрический метод	1	-
18182	510964.18	2277927.57	Картометрический метод	1	-
					-
18200	509590.24	2277940.83	Картометрический метод	1	-
18201	509624.16	2277933.38	Картометрический метод	1	-
18202	509639.56	2277929.28	Картометрический метод	1	-
18203	509642.18	2277928.55	Картометрический метод	1	-
18204	509645.66	2277927.67	Картометрический метод	1	-
18205	509643.40	2277919.13	Картометрический метод	1	-
18206	509643.42	2277918.19	Картометрический метод	1	-
18207	509640.91	2277898.21	Картометрический метод	1	-
18208	509629.55	2277898.02	Картометрический метод	1	-
18209	509622.69	2277898.04	Картометрический метод	1	-
18210	509618.72	2277898.02	Картометрический метод	1	-
18211	509615.50	2277898.18	Картометрический метод	1	-
18212	509612.13	2277898.16	Картометрический метод	1	-
18213	509588.43	2277898.53	Картометрический метод	1	-
18214	509576.82	2277901.22	Картометрический метод	1	-
18215	509578.23	2277906.00	Картометрический метод	1	-
18216	509582.40	2277924.64	Картометрический метод	1	-
18217	509586.57	2277940.64	Картометрический метод	1	-
18218	509590.26	2277939.68	Картометрический	1	-

Сведения о местоположении границ объекта					
1. Система координат МСК-45, зона 2					
2. Сведения о характерных точках границ объекта					
Обозначение характерных точек границ	Координаты, м		Метод определения координат характерной точки	Средняя квадратическая погрешность положения характерной точки (M _t), м	Описание обозначения точки на местности (при наличии)
	X	Y			
			метод		
18200	509590.24	2277940.83	Картометрический метод	1	-
					-
18219	508832.24	2277943.76	Картометрический метод	1	-
18220	508835.08	2277940.17	Картометрический метод	1	-
18221	508840.89	2277932.52	Картометрический метод	1	-
18222	508848.00	2277922.96	Картометрический метод	1	-
18223	508873.82	2277879.92	Картометрический метод	1	-
18224	508835.12	2277855.37	Картометрический метод	1	-
18225	508829.26	2277851.88	Картометрический метод	1	-
18226	508825.38	2277849.54	Картометрический метод	1	-
18227	508818.03	2277845.06	Картометрический метод	1	-
18228	508816.78	2277844.39	Картометрический метод	1	-
18229	508816.06	2277843.95	Картометрический метод	1	-
18230	508813.23	2277842.22	Картометрический метод	1	-
18231	508810.29	2277840.35	Картометрический метод	1	-
18232	508806.50	2277838.04	Картометрический метод	1	-
18233	508806.01	2277836.55	Картометрический метод	1	-
18234	508800.10	2277833.05	Картометрический метод	1	-
18235	508797.57	2277831.19	Картометрический метод	1	-
18236	508794.19	2277829.12	Картометрический метод	1	-
18237	508793.62	2277830.16	Картометрический метод	1	-
18238	508791.84	2277829.13	Картометрический метод	1	-
18239	508789.22	2277827.61	Картометрический метод	1	-
18240	508782.89	2277823.26	Картометрический метод	1	-
18241	508780.38	2277826.90	Картометрический метод	1	-
18242	508759.77	2277847.75	Картометрический	1	-

Сведения о местоположении границ объекта

1. Система координат МСК-45, зона 2

2. Сведения о характерных точках границ объекта

Обозначение характерных точек границ	Координаты, м		Метод определения координат характерной точки	Средняя квадратическая погрешность положения характерной точки (M _t), м	Описание обозначения точки на местности (при наличии)
	X	Y			
			метод		
18243	508758.48	2277849.85	Картометрический метод	1	-
18244	508757.32	2277851.27	Картометрический метод	1	-
18245	508754.44	2277854.56	Картометрический метод	1	-
18246	508751.90	2277857.43	Картометрический метод	1	-
18247	508748.59	2277861.54	Картометрический метод	1	-
18248	508746.34	2277864.44	Картометрический метод	1	-
18249	508734.74	2277878.53	Картометрический метод	1	-
18250	508730.06	2277884.28	Картометрический метод	1	-
18251	508733.36	2277887.12	Картометрический метод	1	-
18252	508735.53	2277888.96	Картометрический метод	1	-
18253	508737.31	2277890.27	Картометрический метод	1	-
18254	508744.65	2277895.02	Картометрический метод	1	-
18255	508746.89	2277896.53	Картометрический метод	1	-
18256	508749.12	2277898.05	Картометрический метод	1	-
18257	508753.06	2277899.81	Картометрический метод	1	-
18258	508759.51	2277903.41	Картометрический метод	1	-
18259	508763.12	2277905.47	Картометрический метод	1	-
18260	508771.10	2277910.19	Картометрический метод	1	-
18261	508812.23	2277931.79	Картометрический метод	1	-
18262	508815.93	2277934.02	Картометрический метод	1	-
18263	508821.60	2277937.24	Картометрический метод	1	-
18264	508823.36	2277938.22	Картометрический метод	1	-
18265	508829.13	2277941.55	Картометрический метод	1	-
18219	508832.24	2277943.76	Картометрический метод	1	-
					-
18266	506992.91	2277944.13	Картометрический	1	-

Сведения о местоположении границ объекта

1. Система координат МСК-45, зона 2

2. Сведения о характерных точках границ объекта

Обозначение характерных точек границ	Координаты, м		Метод определения координат характерной точки	Средняя квадратическая погрешность положения характерной точки (M _t), м	Описание обозначения точки на местности (при наличии)
	X	Y			
			метод		
18267	506996.63	2277943.17	Картометрический метод	1	-
18268	506999.33	2277923.18	Картометрический метод	1	-
18269	506997.55	2277901.90	Картометрический метод	1	-
18270	506997.02	2277882.49	Картометрический метод	1	-
18271	506947.55	2277872.81	Картометрический метод	1	-
18272	506924.18	2277871.33	Картометрический метод	1	-
18273	506923.60	2277879.02	Картометрический метод	1	-
18274	506912.62	2277878.23	Картометрический метод	1	-
18275	506913.53	2277872.08	Картометрический метод	1	-
18276	506910.37	2277870.40	Картометрический метод	1	-
18277	506901.56	2277871.20	Картометрический метод	1	-
18278	506895.08	2277874.40	Картометрический метод	1	-
18279	506894.72	2277876.94	Картометрический метод	1	-
18280	506891.35	2277876.71	Картометрический метод	1	-
18281	506876.25	2277877.86	Картометрический метод	1	-
18282	506875.99	2277871.32	Картометрический метод	1	-
18283	506860.60	2277873.36	Картометрический метод	1	-
18284	506861.36	2277876.85	Картометрический метод	1	-
18285	506849.47	2277879.50	Картометрический метод	1	-
18286	506850.12	2277882.56	Картометрический метод	1	-
18287	506842.06	2277883.05	Картометрический метод	1	-
18288	506841.24	2277870.19	Картометрический метод	1	-
18289	506828.98	2277868.55	Картометрический метод	1	-
18290	506814.32	2277863.42	Картометрический метод	1	-
18291	506810.02	2277883.12	Картометрический метод	1	-

Сведения о местоположении границ объекта					
1. Система координат МСК-45, зона 2					
2. Сведения о характерных точках границ объекта					
Обозначение характерных точек границ	Координаты, м		Метод определения координат характерной точки	Средняя квадратическая погрешность положения характерной точки (M _t), м	Описание обозначения точки на местности (при наличии)
	X	Y			
18292	506808.46	2277883.05	Картометрический метод	1	-
18293	506807.31	2277870.72	Картометрический метод	1	-
18294	506782.69	2277870.35	Картометрический метод	1	-
18295	506782.26	2277881.82	Картометрический метод	1	-
18296	506764.42	2277880.98	Картометрический метод	1	-
18297	506761.78	2277898.22	Картометрический метод	1	-
18298	506739.43	2277892.64	Картометрический метод	1	-
18299	506744.76	2277867.76	Картометрический метод	1	-
18300	506709.06	2277856.04	Картометрический метод	1	-
18301	506712.34	2277832.71	Картометрический метод	1	-
18302	506712.12	2277832.68	Картометрический метод	1	-
18303	506712.51	2277830.86	Картометрический метод	1	-
18304	506681.27	2277826.66	Картометрический метод	1	-
18305	506668.67	2277824.43	Картометрический метод	1	-
18306	506668.57	2277825.43	Картометрический метод	1	-
18307	506668.50	2277826.46	Картометрический метод	1	-
18308	506668.37	2277828.07	Картометрический метод	1	-
18309	506667.53	2277836.39	Картометрический метод	1	-
18310	506666.89	2277844.49	Картометрический метод	1	-
18311	506666.21	2277849.61	Картометрический метод	1	-
18312	506664.08	2277865.53	Картометрический метод	1	-
18313	506662.97	2277876.98	Картометрический метод	1	-
18314	506662.74	2277879.41	Картометрический метод	1	-
18315	506662.28	2277887.31	Картометрический метод	1	-
18316	506661.78	2277895.29	Картометрический метод	1	-
18317	506659.86	2277903.30	Картометрический	1	-

Сведения о местоположении границ объекта					
1. Система координат МСК-45, зона 2					
2. Сведения о характерных точках границ объекта					
Обозначение характерных точек границ	Координаты, м		Метод определения координат характерной точки	Средняя квадратическая погрешность положения характерной точки (M _t), м	Описание обозначения точки на местности (при наличии)
	X	Y			
			метод		
18318	506659.60	2277906.57	Картометрический метод	1	-
18319	506658.72	2277917.47	Картометрический метод	1	-
18320	506687.27	2277920.31	Картометрический метод	1	-
18321	506687.50	2277919.24	Картометрический метод	1	-
18322	506687.78	2277919.66	Картометрический метод	1	-
18323	506690.16	2277919.76	Картометрический метод	1	-
18324	506699.18	2277920.66	Картометрический метод	1	-
18325	506710.08	2277922.27	Картометрический метод	1	-
18326	506734.45	2277924.13	Картометрический метод	1	-
18327	506736.05	2277924.54	Картометрический метод	1	-
18328	506736.48	2277927.42	Картометрический метод	1	-
18329	506760.77	2277929.59	Картометрический метод	1	-
18330	506760.79	2277928.90	Картометрический метод	1	-
18331	506769.00	2277929.40	Картометрический метод	1	-
18332	506780.51	2277928.81	Картометрический метод	1	-
18333	506807.82	2277928.09	Картометрический метод	1	-
18334	506825.21	2277928.39	Картометрический метод	1	-
18335	506830.59	2277928.48	Картометрический метод	1	-
18336	506839.53	2277928.15	Картометрический метод	1	-
18337	506845.42	2277927.96	Картометрический метод	1	-
18338	506852.47	2277927.21	Картометрический метод	1	-
18339	506860.39	2277926.78	Картометрический метод	1	-
18340	506876.94	2277926.71	Картометрический метод	1	-
18341	506877.80	2277926.63	Картометрический метод	1	-
18342	506880.25	2277926.55	Картометрический метод	1	-

Сведения о местоположении границ объекта					
1. Система координат МСК-45, зона 2					
2. Сведения о характерных точках границ объекта					
Обозначение характерных точек границ	Координаты, м		Метод определения координат характерной точки	Средняя квадратическая погрешность положения характерной точки (M _t), м	Описание обозначения точки на местности (при наличии)
	X	Y			
18343	506888.10	2277926.55	Картометрический метод	1	-
18344	506889.91	2277926.53	Картометрический метод	1	-
18345	506890.02	2277926.14	Картометрический метод	1	-
18346	506895.31	2277927.01	Картометрический метод	1	-
18347	506895.01	2277929.18	Картометрический метод	1	-
18348	506901.08	2277929.74	Картометрический метод	1	-
18349	506919.94	2277936.93	Картометрический метод	1	-
18266	506992.91	2277944.13	Картометрический метод	1	-
					-
18350	512067.11	2277960.50	Картометрический метод	1	-
18351	512110.91	2277878.68	Картометрический метод	1	-
18352	512088.76	2277867.23	Картометрический метод	1	-
18353	512092.76	2277858.85	Картометрический метод	1	-
18354	512074.09	2277849.57	Картометрический метод	1	-
18355	512070.52	2277847.80	Картометрический метод	1	-
18356	512062.60	2277844.07	Картометрический метод	1	-
18357	512055.74	2277840.61	Картометрический метод	1	-
18358	512038.78	2277832.77	Картометрический метод	1	-
18359	512021.06	2277823.51	Картометрический метод	1	-
18360	512003.33	2277814.25	Картометрический метод	1	-
18361	511985.60	2277805.01	Картометрический метод	1	-
18362	511981.02	2277813.90	Картометрический метод	1	-
18363	511958.11	2277801.87	Картометрический метод	1	-
18364	511943.03	2277830.75	Картометрический метод	1	-
18365	511940.24	2277836.10	Картометрический метод	1	-
18366	511934.51	2277846.48	Картометрический метод	1	-

Сведения о местоположении границ объекта					
1. Система координат МСК-45, зона 2					
2. Сведения о характерных точках границ объекта					
Обозначение характерных точек границ	Координаты, м		Метод определения координат характерной точки	Средняя квадратическая погрешность положения характерной точки (M _t), м	Описание обозначения точки на местности (при наличии)
	X	Y			
18367	511920.69	2277871.89	Картометрический метод	1	-
18368	511940.22	2277881.94	Картометрический метод	1	-
18369	511935.70	2277890.93	Картометрический метод	1	-
18370	511952.63	2277899.69	Картометрический метод	1	-
18371	511956.57	2277900.95	Картометрический метод	1	-
18372	511955.85	2277902.32	Картометрический метод	1	-
18373	511973.71	2277911.69	Картометрический метод	1	-
18374	511974.25	2277910.69	Картометрический метод	1	-
18375	511988.39	2277918.33	Картометрический метод	1	-
18376	511991.68	2277920.09	Картометрический метод	1	-
18377	511991.98	2277920.17	Картометрический метод	1	-
18378	512009.77	2277930.11	Картометрический метод	1	-
18379	512010.25	2277930.39	Картометрический метод	1	-
18380	512027.78	2277940.03	Картометрический метод	1	-
18381	512045.48	2277949.35	Картометрический метод	1	-
18382	512065.87	2277959.91	Картометрический метод	1	-
18350	512067.11	2277960.50	Картометрический метод	1	-
					-
18383	508886.47	2277975.87	Картометрический метод	1	-
18384	508889.46	2277972.39	Картометрический метод	1	-
18385	508894.32	2277966.75	Картометрический метод	1	-
18386	508902.72	2277956.87	Картометрический метод	1	-
18387	508900.55	2277954.56	Картометрический метод	1	-
18388	508897.13	2277952.58	Картометрический метод	1	-
18389	508903.01	2277943.56	Картометрический метод	1	-
18390	508903.59	2277943.98	Картометрический метод	1	-

Сведения о местоположении границ объекта					
1. Система координат МСК-45, зона 2					
2. Сведения о характерных точках границ объекта					
Обозначение характерных точек границ	Координаты, м		Метод определения координат характерной точки	Средняя квадратическая погрешность положения характерной точки (M _t), м	Описание обозначения точки на местности (при наличии)
	X	Y			
18391	508907.87	2277938.00	Картометрический метод	1	-
18392	508908.80	2277937.57	Геодезический метод	0.1	-
18393	508913.24	2277931.62	Геодезический метод	0.1	-
18394	508912.56	2277931.06	Геодезический метод	0.1	-
18395	508920.39	2277919.94	Картометрический метод	1	-
18396	508925.43	2277912.37	Картометрический метод	1	-
18397	508923.95	2277911.43	Картометрический метод	1	-
18398	508917.79	2277907.57	Картометрический метод	1	-
18399	508915.45	2277906.18	Картометрический метод	1	-
18400	508908.93	2277901.99	Картометрический метод	1	-
18401	508906.46	2277900.29	Картометрический метод	1	-
18402	508905.90	2277900.22	Геодезический метод	0.1	-
18403	508899.56	2277895.79	Геодезический метод	0.1	-
18404	508899.28	2277896.16	Геодезический метод	0.1	-
18405	508896.82	2277894.63	Геодезический метод	0.1	-
18406	508890.24	2277890.07	Геодезический метод	0.1	-
18407	508885.70	2277896.60	Геодезический метод	0.1	-
18408	508884.27	2277898.51	Картометрический метод	1	-
18409	508881.29	2277903.01	Геодезический метод	0.1	-
18410	508878.18	2277907.73	Геодезический метод	0.1	-
18411	508876.24	2277910.26	Геодезический метод	0.1	-
18412	508876.11	2277910.18	Геодезический метод	0.1	-
18413	508872.60	2277915.17	Геодезический метод	0.1	-
18414	508869.11	2277921.36	Картометрический метод	1	-
18415	508862.96	2277930.46	Геодезический метод	0.1	-
18416	508861.97	2277930.79	Картометрический метод	1	-
18417	508848.38	2277951.68	Картометрический метод	1	-
18418	508864.95	2277962.03	Картометрический метод	1	-
18419	508870.20	2277964.86	Картометрический метод	1	-
18420	508872.47	2277966.16	Картометрический метод	1	-
18421	508876.31	2277968.42	Картометрический метод	1	-
18422	508880.10	2277970.64	Картометрический метод	1	-
18423	508879.54	2277971.46	Картометрический метод	1	-

Сведения о местоположении границ объекта					
1. Система координат МСК-45, зона 2					
2. Сведения о характерных точках границ объекта					
Обозначение характерных точек границ	Координаты, м		Метод определения координат характерной точки	Средняя квадратическая погрешность положения характерной точки (M _t), м	Описание обозначения точки на местности (при наличии)
	X	Y			
			метод		
18424	508883.01	2277973.67	Картометрический метод	1	-
18425	508883.27	2277973.83	Картометрический метод	1	-
18383	508886.47	2277975.87	Картометрический метод	1	-
					-
18426	509914.97	2277978.69	Картометрический метод	1	-
18427	509942.81	2277875.77	Картометрический метод	1	-
18428	509949.89	2277848.54	Картометрический метод	1	-
18429	509962.24	2277825.33	Картометрический метод	1	-
18430	509982.81	2277810.74	Картометрический метод	1	-
18431	509990.42	2277784.49	Картометрический метод	1	-
18432	509998.01	2277758.28	Картометрический метод	1	-
18433	510005.59	2277732.13	Картометрический метод	1	-
18434	509975.51	2277723.43	Картометрический метод	1	-
18435	509963.80	2277720.04	Картометрический метод	1	-
18436	509932.89	2277711.08	Картометрический метод	1	-
18437	509925.16	2277737.18	Картометрический метод	1	-
18438	509917.54	2277762.82	Картометрический метод	1	-
18439	509897.73	2277829.48	Картометрический метод	1	-
18440	509888.66	2277859.92	Картометрический метод	1	-
18441	509856.75	2277967.31	Картометрический метод	1	-
18442	509856.75	2277967.32	Картометрический метод	1	-
18443	509864.02	2277969.32	Картометрический метод	1	-
18444	509869.78	2277970.91	Картометрический метод	1	-
18426	509914.97	2277978.69	Картометрический метод	1	-
					-
18445	509443.80	2277985.39	Картометрический метод	1	-

Сведения о местоположении границ объекта					
1. Система координат МСК-45, зона 2					
2. Сведения о характерных точках границ объекта					
Обозначение характерных точек границ	Координаты, м		Метод определения координат характерной точки	Средняя квадратическая погрешность положения характерной точки (M _t), м	Описание обозначения точки на местности (при наличии)
	X	Y			
18446	509452.69	2277982.65	Картометрический метод	1	-
18447	509457.03	2277981.89	Картометрический метод	1	-
18448	509462.63	2277980.12	Картометрический метод	1	-
18449	509466.96	2277978.28	Картометрический метод	1	-
18450	509470.02	2277977.31	Картометрический метод	1	-
18451	509470.06	2277977.45	Картометрический метод	1	-
18452	509479.16	2277974.56	Картометрический метод	1	-
18453	509481.51	2277973.51	Картометрический метод	1	-
18454	509485.97	2277971.92	Картометрический метод	1	-
18455	509505.80	2277965.37	Картометрический метод	1	-
18456	509525.30	2277959.26	Картометрический метод	1	-
18457	509536.44	2277956.09	Картометрический метод	1	-
18458	509538.33	2277955.46	Картометрический метод	1	-
18459	509546.14	2277953.00	Картометрический метод	1	-
18460	509554.13	2277950.66	Картометрический метод	1	-
18461	509550.01	2277937.18	Картометрический метод	1	-
18462	509545.78	2277924.70	Картометрический метод	1	-
18463	509544.99	2277921.39	Картометрический метод	1	-
18464	509542.08	2277909.10	Картометрический метод	1	-
18465	509540.69	2277902.15	Картометрический метод	1	-
18466	509540.50	2277895.64	Картометрический метод	1	-
18467	509539.08	2277895.60	Картометрический метод	1	-
18468	509536.27	2277895.18	Картометрический метод	1	-
18469	509532.56	2277894.77	Картометрический метод	1	-
18470	509497.72	2277889.51	Картометрический метод	1	-
18471	509494.64	2277888.94	Картометрический	1	-

Сведения о местоположении границ объекта

1. Система координат МСК-45, зона 2

2. Сведения о характерных точках границ объекта

Обозначение характерных точек границ	Координаты, м		Метод определения координат характерной точки	Средняя квадратическая погрешность положения характерной точки (M _t), м	Описание обозначения точки на местности (при наличии)
	X	Y			
			метод		
18472	509490.46	2277888.41	Картометрический метод	1	-
18473	509483.32	2277887.51	Картометрический метод	1	-
18474	509477.06	2277886.38	Картометрический метод	1	-
18475	509457.62	2277883.55	Картометрический метод	1	-
18476	509444.82	2277880.66	Картометрический метод	1	-
18477	509424.42	2277877.84	Картометрический метод	1	-
18478	509418.95	2277878.78	Картометрический метод	1	-
18479	509412.56	2277880.54	Картометрический метод	1	-
18480	509414.89	2277888.63	Картометрический метод	1	-
18481	509415.86	2277892.55	Картометрический метод	1	-
18482	509417.20	2277897.16	Картометрический метод	1	-
18483	509417.61	2277898.58	Картометрический метод	1	-
18484	509418.00	2277900.08	Картометрический метод	1	-
18485	509419.11	2277904.30	Картометрический метод	1	-
18486	509420.03	2277908.15	Картометрический метод	1	-
18487	509421.02	2277911.19	Картометрический метод	1	-
18488	509422.14	2277915.62	Картометрический метод	1	-
18489	509423.40	2277919.34	Картометрический метод	1	-
18490	509425.94	2277928.99	Картометрический метод	1	-
18491	509426.81	2277932.33	Картометрический метод	1	-
18492	509427.77	2277936.15	Картометрический метод	1	-
18493	509431.72	2277949.29	Картометрический метод	1	-
18494	509433.02	2277953.07	Картометрический метод	1	-
18495	509436.22	2277962.27	Картометрический метод	1	-
18496	509438.38	2277969.43	Картометрический метод	1	-

Сведения о местоположении границ объекта					
1. Система координат МСК-45, зона 2					
2. Сведения о характерных точках границ объекта					
Обозначение характерных точек границ	Координаты, м		Метод определения координат характерной точки	Средняя квадратическая погрешность положения характерной точки (M _t), м	Описание обозначения точки на местности (при наличии)
	X	Y			
18497	509439.42	2277972.84	Картометрический метод	1	-
18498	509441.13	2277977.36	Картометрический метод	1	-
18499	509442.44	2277981.29	Картометрический метод	1	-
18445	509443.80	2277985.39	Картометрический метод	1	-
					-
18500	514788.98	2277989.09	Картометрический метод	1	-
18501	514790.04	2277984.34	Картометрический метод	1	-
18502	514791.47	2277978.22	Картометрический метод	1	-
18503	514792.57	2277974.37	Картометрический метод	1	-
18504	514796.51	2277958.54	Картометрический метод	1	-
18505	514798.45	2277949.95	Картометрический метод	1	-
18506	514769.78	2277942.83	Картометрический метод	1	-
18507	514770.33	2277940.32	Картометрический метод	1	-
18508	514745.94	2277935.60	Картометрический метод	1	-
18509	514720.70	2277930.85	Картометрический метод	1	-
18510	514695.68	2277924.85	Картометрический метод	1	-
18511	514684.21	2277922.40	Картометрический метод	1	-
18512	514684.91	2277917.50	Картометрический метод	1	-
18513	514693.13	2277918.87	Картометрический метод	1	-
18514	514696.66	2277919.94	Картометрический метод	1	-
18515	514721.69	2277926.48	Картометрический метод	1	-
18516	514738.74	2277931.16	Картометрический метод	1	-
18517	514746.79	2277933.26	Картометрический метод	1	-
18518	514771.59	2277938.71	Картометрический метод	1	-
18519	514800.09	2277945.64	Картометрический метод	1	-
18520	514809.79	2277907.89	Картометрический метод	1	-

Сведения о местоположении границ объекта					
1. Система координат МСК-45, зона 2					
2. Сведения о характерных точках границ объекта					
Обозначение характерных точек границ	Координаты, м		Метод определения координат характерной точки	Средняя квадратическая погрешность положения характерной точки (M _t), м	Описание обозначения точки на местности (при наличии)
	X	Y			
18521	514782.12	2277900.87	Картометрический метод	1	-
18522	514757.75	2277894.85	Картометрический метод	1	-
18523	514731.78	2277888.43	Картометрический метод	1	-
18524	514714.91	2277884.05	Картометрический метод	1	-
18525	514707.72	2277882.11	Картометрический метод	1	-
18526	514704.05	2277881.21	Картометрический метод	1	-
18527	514682.81	2277875.92	Картометрический метод	1	-
18528	514682.41	2277875.82	Картометрический метод	1	-
18529	514679.51	2277875.02	Картометрический метод	1	-
18530	514654.23	2277868.73	Картометрический метод	1	-
18531	514620.21	2277859.63	Картометрический метод	1	-
18532	514619.09	2277864.02	Картометрический метод	1	-
18533	514612.64	2277889.32	Картометрический метод	1	-
18534	514605.48	2277916.45	Картометрический метод	1	-
18535	514597.74	2277945.65	Картометрический метод	1	-
18536	514632.91	2277954.27	Картометрический метод	1	-
18537	514640.53	2277924.04	Картометрический метод	1	-
18538	514642.53	2277913.15	Картометрический метод	1	-
18539	514647.70	2277914.42	Картометрический метод	1	-
18540	514646.21	2277920.22	Картометрический метод	1	-
18541	514645.73	2277925.00	Картометрический метод	1	-
18542	514645.12	2277927.12	Картометрический метод	1	-
18543	514644.28	2277930.60	Картометрический метод	1	-
18544	514643.80	2277933.68	Картометрический метод	1	-
18545	514642.61	2277937.83	Картометрический метод	1	-
18546	514640.99	2277944.62	Картометрический	1	-

Сведения о местоположении границ объекта					
1. Система координат МСК-45, зона 2					
2. Сведения о характерных точках границ объекта					
Обозначение характерных точек границ	Координаты, м		Метод определения координат характерной точки	Средняя квадратическая погрешность положения характерной точки (M _t), м	Описание обозначения точки на местности (при наличии)
	X	Y			
			метод		
18547	514638.88	2277953.41	Картометрический метод	1	-
18548	514662.88	2277959.39	Картометрический метод	1	-
18549	514687.30	2277964.19	Картометрический метод	1	-
18550	514711.82	2277970.07	Картометрический метод	1	-
18551	514736.51	2277976.48	Картометрический метод	1	-
18552	514754.05	2277980.98	Картометрический метод	1	-
18553	514760.42	2277982.44	Картометрический метод	1	-
18500	514788.98	2277989.09	Картометрический метод	1	-
					-
18554	512160.57	2278009.76	Картометрический метод	1	-
18555	512172.20	2277987.62	Картометрический метод	1	-
18556	512181.12	2277992.11	Картометрический метод	1	-
18557	512190.20	2277974.84	Картометрический метод	1	-
18558	512197.13	2277961.55	Картометрический метод	1	-
18559	512199.74	2277956.70	Картометрический метод	1	-
18560	512209.04	2277938.89	Картометрический метод	1	-
18561	512208.86	2277938.78	Картометрический метод	1	-
18562	512209.32	2277937.90	Картометрический метод	1	-
18563	512211.89	2277933.04	Картометрический метод	1	-
18564	512217.22	2277923.00	Картометрический метод	1	-
18565	512219.44	2277918.76	Картометрический метод	1	-
18566	512219.92	2277917.55	Картометрический метод	1	-
18567	512229.05	2277898.89	Картометрический метод	1	-
18568	512237.82	2277880.91	Картометрический метод	1	-
18569	512248.50	2277863.80	Картометрический метод	1	-
18570	512257.73	2277846.18	Картометрический	1	-

Сведения о местоположении границ объекта					
1. Система координат МСК-45, зона 2					
2. Сведения о характерных точках границ объекта					
Обозначение характерных точек границ	Координаты, м		Метод определения координат характерной точки	Средняя квадратическая погрешность положения характерной точки (M _t), м	Описание обозначения точки на местности (при наличии)
	X	Y			
			метод		
18571	512269.34	2277824.02	Картометрический метод	1	-
18572	512260.48	2277819.38	Картометрический метод	1	-
18573	512225.05	2277800.80	Картометрический метод	1	-
18574	512223.77	2277800.02	Картометрический метод	1	-
18575	512188.54	2277781.81	Картометрический метод	1	-
18576	512179.27	2277800.43	Картометрический метод	1	-
18577	512177.47	2277803.93	Картометрический метод	1	-
18578	512168.26	2277799.11	Картометрический метод	1	-
18579	512159.43	2277816.51	Картометрический метод	1	-
18580	512149.91	2277834.32	Картометрический метод	1	-
18581	512140.44	2277852.05	Картометрический метод	1	-
18582	512136.96	2277858.78	Картометрический метод	1	-
18583	512133.51	2277865.47	Картометрический метод	1	-
18584	512130.03	2277872.20	Картометрический метод	1	-
18585	512119.65	2277892.37	Картометрический метод	1	-
18586	512110.63	2277910.30	Картометрический метод	1	-
18587	512101.68	2277927.53	Картометрический метод	1	-
18588	512092.40	2277945.75	Картометрический метод	1	-
18589	512101.27	2277950.40	Картометрический метод	1	-
18590	512088.62	2277971.85	Картометрический метод	1	-
18591	512125.15	2277991.17	Картометрический метод	1	-
18554	512160.57	2278009.76	Картометрический метод	1	-
					-
18592	510246.10	2278015.63	Картометрический метод	1	-
18593	510246.93	2277995.06	Картометрический метод	1	-
18594	510248.23	2277980.36	Картометрический	1	-

Сведения о местоположении границ объекта					
1. Система координат МСК-45, зона 2					
2. Сведения о характерных точках границ объекта					
Обозначение характерных точек границ	Координаты, м		Метод определения координат характерной точки	Средняя квадратическая погрешность положения характерной точки (M _t), м	Описание обозначения точки на местности (при наличии)
	X	Y			
			метод		
18595	510248.53	2277974.43	Картометрический метод	1	-
18596	510249.28	2277954.43	Картометрический метод	1	-
18597	510250.07	2277935.44	Картометрический метод	1	-
18598	510249.99	2277932.85	Картометрический метод	1	-
18599	510250.13	2277930.66	Картометрический метод	1	-
18600	510250.18	2277928.81	Картометрический метод	1	-
18601	510250.25	2277928.41	Картометрический метод	1	-
18602	510250.12	2277925.39	Картометрический метод	1	-
18603	510250.30	2277922.82	Картометрический метод	1	-
18604	510252.37	2277892.90	Картометрический метод	1	-
18605	510253.53	2277870.36	Картометрический метод	1	-
18606	510253.70	2277847.84	Картометрический метод	1	-
18607	510255.27	2277828.33	Картометрический метод	1	-
18608	510257.88	2277790.06	Картометрический метод	1	-
18609	510232.63	2277788.35	Картометрический метод	1	-
18610	510230.25	2277827.14	Картометрический метод	1	-
18611	510230.03	2277830.76	Картометрический метод	1	-
18612	510229.76	2277836.45	Картометрический метод	1	-
18613	510229.39	2277843.32	Картометрический метод	1	-
18614	510229.25	2277847.16	Картометрический метод	1	-
18615	510228.24	2277869.60	Картометрический метод	1	-
18616	510227.09	2277892.07	Картометрический метод	1	-
18617	510225.20	2277924.67	Картометрический метод	1	-
18618	510224.99	2277929.99	Картометрический метод	1	-
18619	510224.80	2277932.43	Картометрический метод	1	-

Сведения о местоположении границ объекта					
1. Система координат МСК-45, зона 2					
2. Сведения о характерных точках границ объекта					
Обозначение характерных точек границ	Координаты, м		Метод определения координат характерной точки	Средняя квадратическая погрешность положения характерной точки (M _t), м	Описание обозначения точки на местности (при наличии)
	X	Y			
18620	510224.67	2277939.15	Картометрический метод	1	-
18621	510224.01	2277948.06	Картометрический метод	1	-
18622	510223.69	2277952.13	Картометрический метод	1	-
18623	510222.74	2277972.62	Картометрический метод	1	-
18624	510222.55	2277972.62	Картометрический метод	1	-
18625	510222.46	2277976.84	Картометрический метод	1	-
18626	510222.39	2277981.43	Картометрический метод	1	-
18627	510221.75	2277991.10	Картометрический метод	1	-
18628	510221.49	2277992.96	Картометрический метод	1	-
18629	510221.53	2277996.13	Картометрический метод	1	-
18630	510221.33	2278002.69	Картометрический метод	1	-
18631	510221.14	2278005.70	Картометрический метод	1	-
18632	510220.62	2278014.29	Картометрический метод	1	-
18633	510229.61	2278014.78	Картометрический метод	1	-
18592	510246.10	2278015.63	Картометрический метод	1	-
					-
18634	510365.77	2278022.25	Картометрический метод	1	-
18635	510366.25	2278013.01	Картометрический метод	1	-
18636	510366.24	2278010.68	Картометрический метод	1	-
18637	510366.50	2278005.50	Картометрический метод	1	-
18638	510366.99	2278005.46	Картометрический метод	1	-
18639	510367.20	2278002.23	Картометрический метод	1	-
18640	510366.72	2278002.18	Картометрический метод	1	-
18641	510366.78	2277995.99	Картометрический метод	1	-
18642	510367.08	2277990.09	Картометрический метод	1	-
18643	510367.38	2277982.61	Картометрический метод	1	-

Сведения о местоположении границ объекта

1. Система координат МСК-45, зона 2

2. Сведения о характерных точках границ объекта

Обозначение характерных точек границ	Координаты, м		Метод определения координат характерной точки	Средняя квадратическая погрешность положения характерной точки (M _t), м	Описание обозначения точки на местности (при наличии)
	X	Y			
18644	510360.82	2277982.31	Картометрический метод	1	-
18645	510352.66	2277981.99	Картометрический метод	1	-
18646	510346.85	2277981.46	Картометрический метод	1	-
18647	510342.82	2277981.22	Картометрический метод	1	-
18648	510317.58	2277979.55	Картометрический метод	1	-
18649	510292.59	2277978.34	Картометрический метод	1	-
18650	510289.88	2277978.11	Картометрический метод	1	-
18651	510275.02	2277977.38	Картометрический метод	1	-
18652	510267.29	2277976.96	Картометрический метод	1	-
18653	510266.90	2277984.35	Картометрический метод	1	-
18654	510265.82	2277996.97	Картометрический метод	1	-
18655	510264.36	2278018.08	Картометрический метод	1	-
18656	510290.98	2278019.22	Картометрический метод	1	-
18657	510299.82	2278019.04	Картометрический метод	1	-
18658	510303.69	2278019.28	Картометрический метод	1	-
18659	510307.96	2278019.55	Картометрический метод	1	-
18660	510315.38	2278019.98	Картометрический метод	1	-
18661	510340.49	2278021.26	Картометрический метод	1	-
18662	510356.39	2278021.81	Картометрический метод	1	-
18634	510365.77	2278022.25	Картометрический метод	1	-
					-
18663	509692.31	2278023.30	Картометрический метод	1	-
18664	509703.87	2278019.64	Картометрический метод	1	-
18665	509710.41	2278000.04	Картометрический метод	1	-
18666	509721.86	2277939.75	Картометрический метод	1	-
18667	509723.20	2277929.65	Картометрический метод	1	-

Сведения о местоположении границ объекта

1. Система координат МСК-45, зона 2

2. Сведения о характерных точках границ объекта

Обозначение характерных точек границ	Координаты, м		Метод определения координат характерной точки	Средняя квадратическая погрешность положения характерной точки (M _t), м	Описание обозначения точки на местности (при наличии)
	X	Y			
18668	509723.34	2277906.59	Картометрический метод	1	-
18669	509700.37	2277908.82	Картометрический метод	1	-
18670	509677.99	2277908.40	Картометрический метод	1	-
18671	509664.94	2277906.95	Картометрический метод	1	-
18672	509656.82	2277909.18	Картометрический метод	1	-
18673	509659.25	2277917.34	Картометрический метод	1	-
18674	509661.82	2277925.94	Картометрический метод	1	-
18675	509663.13	2277930.40	Картометрический метод	1	-
18676	509673.73	2277962.01	Картометрический метод	1	-
18677	509675.19	2277966.15	Картометрический метод	1	-
18678	509677.37	2277972.71	Картометрический метод	1	-
18679	509679.91	2277980.32	Картометрический метод	1	-
18680	509682.49	2277988.07	Картометрический метод	1	-
18663	509692.31	2278023.30	Картометрический метод	1	-
					-
18681	510183.16	2278024.96	Картометрический метод	1	-
18682	510183.47	2278022.73	Картометрический метод	1	-
18683	510186.43	2277993.36	Картометрический метод	1	-
18684	510188.85	2277993.40	Картометрический метод	1	-
18685	510190.49	2277984.52	Картометрический метод	1	-
18686	510196.31	2277909.75	Картометрический метод	1	-
18687	510196.53	2277905.24	Картометрический метод	1	-
18688	510197.52	2277892.90	Картометрический метод	1	-
18689	510197.90	2277888.58	Картометрический метод	1	-
18690	510199.79	2277866.82	Картометрический метод	1	-
18691	510176.56	2277865.94	Картометрический метод	1	-

Сведения о местоположении границ объекта					
1. Система координат МСК-45, зона 2					
2. Сведения о характерных точках границ объекта					
Обозначение характерных точек границ	Координаты, м		Метод определения координат характерной точки	Средняя квадратическая погрешность положения характерной точки (M _t), м	Описание обозначения точки на местности (при наличии)
	X	Y			
18692	510176.49	2277865.14	Картометрический метод	1	-
18693	510179.28	2277865.30	Картометрический метод	1	-
18694	510180.65	2277840.27	Картометрический метод	1	-
18695	510182.01	2277815.32	Картометрический метод	1	-
18696	510179.31	2277815.15	Картометрический метод	1	-
18697	510141.98	2277813.14	Картометрический метод	1	-
18698	510139.37	2277813.25	Картометрический метод	1	-
18699	510136.29	2277870.18	Картометрический метод	1	-
18700	510176.16	2277873.51	Картометрический метод	1	-
18701	510173.39	2277907.44	Картометрический метод	1	-
18702	510164.13	2278021.70	Картометрический метод	1	-
18681	510183.16	2278024.96	Картометрический метод	1	-
					-
18703	509298.71	2278028.20	Картометрический метод	1	-
18704	509328.90	2278018.97	Картометрический метод	1	-
18705	509341.40	2278015.62	Картометрический метод	1	-
18706	509341.88	2278015.08	Картометрический метод	1	-
18707	509347.85	2278013.37	Картометрический метод	1	-
18708	509354.99	2278011.38	Картометрический метод	1	-
18709	509355.36	2278011.53	Картометрический метод	1	-
18710	509358.17	2278010.71	Картометрический метод	1	-
18711	509375.70	2278005.75	Картометрический метод	1	-
18712	509403.97	2277997.27	Картометрический метод	1	-
18713	509410.73	2277995.62	Картометрический метод	1	-
18714	509419.17	2277993.33	Картометрический метод	1	-
18715	509422.96	2277992.20	Картометрический метод	1	-

Сведения о местоположении границ объекта					
1. Система координат МСК-45, зона 2					
2. Сведения о характерных точках границ объекта					
Обозначение характерных точек границ	Координаты, м		Метод определения координат характерной точки	Средняя квадратическая погрешность положения характерной точки (M _t), м	Описание обозначения точки на местности (при наличии)
	X	Y			
18716	509421.90	2277987.60	Картометрический метод	1	-
18717	509414.80	2277962.19	Картометрический метод	1	-
18718	509409.64	2277944.90	Картометрический метод	1	-
18719	509408.03	2277939.14	Картометрический метод	1	-
18720	509406.90	2277934.51	Картометрический метод	1	-
18721	509404.65	2277926.80	Картометрический метод	1	-
18722	509402.12	2277919.31	Картометрический метод	1	-
18723	509400.99	2277914.92	Картометрический метод	1	-
18724	509399.07	2277907.66	Картометрический метод	1	-
18725	509398.33	2277905.00	Картометрический метод	1	-
18726	509396.96	2277900.19	Картометрический метод	1	-
18727	509396.13	2277896.94	Картометрический метод	1	-
18728	509390.18	2277882.89	Картометрический метод	1	-
18729	509388.61	2277873.63	Картометрический метод	1	-
18730	509384.83	2277874.22	Картометрический метод	1	-
18731	509378.75	2277872.71	Картометрический метод	1	-
18732	509375.54	2277872.07	Картометрический метод	1	-
18733	509365.01	2277870.33	Картометрический метод	1	-
18734	509354.75	2277868.83	Картометрический метод	1	-
18735	509348.57	2277868.19	Картометрический метод	1	-
18736	509343.43	2277867.42	Картометрический метод	1	-
18737	509333.45	2277865.66	Картометрический метод	1	-
18738	509329.81	2277865.05	Картометрический метод	1	-
18739	509328.33	2277864.03	Картометрический метод	1	-
18740	509327.32	2277864.04	Картометрический метод	1	-
18741	509323.31	2277864.04	Картометрический	1	-

Сведения о местоположении границ объекта					
1. Система координат МСК-45, зона 2					
2. Сведения о характерных точках границ объекта					
Обозначение характерных точек границ	Координаты, м		Метод определения координат характерной точки	Средняя квадратическая погрешность положения характерной точки (M _t), м	Описание обозначения точки на местности (при наличии)
	X	Y			
			метод		
18742	509314.19	2277865.55	Картометрический метод	1	-
18743	509311.49	2277865.96	Картометрический метод	1	-
18744	509307.54	2277866.58	Картометрический метод	1	-
18745	509289.24	2277869.37	Картометрический метод	1	-
18746	509287.80	2277869.68	Картометрический метод	1	-
18747	509270.64	2277873.22	Картометрический метод	1	-
18748	509259.53	2277875.51	Картометрический метод	1	-
18749	509261.88	2277882.06	Картометрический метод	1	-
18750	509267.89	2277908.14	Картометрический метод	1	-
18751	509267.43	2277908.19	Картометрический метод	1	-
18752	509268.84	2277914.06	Картометрический метод	1	-
18753	509270.09	2277919.53	Картометрический метод	1	-
18754	509271.02	2277922.12	Картометрический метод	1	-
18755	509273.95	2277932.46	Картометрический метод	1	-
18756	509275.11	2277936.67	Картометрический метод	1	-
18757	509280.01	2277956.06	Картометрический метод	1	-
18758	509281.87	2277963.47	Картометрический метод	1	-
18759	509283.24	2277968.32	Картометрический метод	1	-
18760	509285.37	2277976.78	Картометрический метод	1	-
18761	509287.72	2277985.75	Картометрический метод	1	-
18762	509289.18	2277988.52	Картометрический метод	1	-
18763	509290.54	2277994.26	Картометрический метод	1	-
18703	509298.71	2278028.20	Картометрический метод	1	-
					-
18764	508574.93	2278028.77	Картометрический метод	1	-
18765	508575.45	2278025.64	Картометрический	1	-

Сведения о местоположении границ объекта

1. Система координат МСК-45, зона 2

2. Сведения о характерных точках границ объекта

Обозначение характерных точек границ	Координаты, м		Метод определения координат характерной точки	Средняя квадратическая погрешность положения характерной точки (M _t), м	Описание обозначения точки на местности (при наличии)
	X	Y			
			метод		
18766	508575.64	2278024.62	Картометрический метод	1	-
18767	508583.83	2278016.28	Картометрический метод	1	-
18768	508588.28	2278015.55	Картометрический метод	1	-
18769	508590.92	2278013.02	Картометрический метод	1	-
18770	508592.82	2278011.22	Картометрический метод	1	-
18771	508593.35	2278010.72	Картометрический метод	1	-
18772	508599.16	2278005.85	Картометрический метод	1	-
18773	508608.95	2277994.50	Картометрический метод	1	-
18774	508613.77	2277989.95	Картометрический метод	1	-
18775	508619.00	2277984.72	Картометрический метод	1	-
18776	508627.27	2277976.49	Картометрический метод	1	-
18777	508637.01	2277966.72	Картометрический метод	1	-
18778	508639.78	2277963.69	Картометрический метод	1	-
18779	508640.59	2277964.52	Картометрический метод	1	-
18780	508641.10	2277964.00	Картометрический метод	1	-
18781	508644.61	2277960.49	Картометрический метод	1	-
18782	508660.12	2277944.57	Картометрический метод	1	-
18783	508664.93	2277939.57	Картометрический метод	1	-
18784	508668.71	2277935.26	Картометрический метод	1	-
18785	508671.87	2277931.62	Картометрический метод	1	-
18786	508675.70	2277927.17	Картометрический метод	1	-
18787	508694.56	2277905.48	Картометрический метод	1	-
18788	508698.48	2277900.07	Картометрический метод	1	-
18789	508699.32	2277900.14	Картометрический метод	1	-
18790	508700.70	2277898.59	Картометрический метод	1	-

Сведения о местоположении границ объекта

1. Система координат МСК-45, зона 2

2. Сведения о характерных точках границ объекта

Обозначение характерных точек границ	Координаты, м		Метод определения координат характерной точки	Средняя квадратическая погрешность положения характерной точки (M _t), м	Описание обозначения точки на местности (при наличии)
	X	Y			
18791	508702.90	2277895.04	Картометрический метод	1	-
18792	508704.65	2277892.25	Картометрический метод	1	-
18793	508702.18	2277890.82	Картометрический метод	1	-
18794	508698.64	2277888.74	Картометрический метод	1	-
18795	508694.69	2277886.45	Картометрический метод	1	-
18796	508686.98	2277882.20	Картометрический метод	1	-
18797	508681.89	2277879.03	Картометрический метод	1	-
18798	508671.77	2277873.36	Картометрический метод	1	-
18799	508667.95	2277870.69	Картометрический метод	1	-
18800	508665.18	2277869.16	Картометрический метод	1	-
18801	508657.76	2277865.14	Картометрический метод	1	-
18802	508654.38	2277863.29	Картометрический метод	1	-
18803	508650.77	2277861.17	Картометрический метод	1	-
18804	508643.17	2277856.98	Картометрический метод	1	-
18805	508637.77	2277854.01	Картометрический метод	1	-
18806	508633.99	2277851.71	Картометрический метод	1	-
18807	508630.92	2277849.88	Картометрический метод	1	-
18808	508628.13	2277848.25	Картометрический метод	1	-
18809	508623.54	2277845.60	Картометрический метод	1	-
18810	508597.13	2277830.35	Картометрический метод	1	-
18811	508593.08	2277828.53	Картометрический метод	1	-
18812	508592.01	2277831.88	Картометрический метод	1	-
18813	508591.22	2277839.10	Картометрический метод	1	-
18814	508592.14	2277839.26	Картометрический метод	1	-
18815	508586.97	2277872.67	Картометрический метод	1	-
18816	508585.75	2277893.37	Картометрический	1	-

Сведения о местоположении границ объекта					
1. Система координат МСК-45, зона 2					
2. Сведения о характерных точках границ объекта					
Обозначение характерных точек границ	Координаты, м		Метод определения координат характерной точки	Средняя квадратическая погрешность положения характерной точки (M _t), м	Описание обозначения точки на местности (при наличии)
	X	Y			
			метод		
18817	508576.87	2277956.42	Картометрический метод	1	-
18818	508575.59	2277965.40	Картометрический метод	1	-
18819	508572.16	2277988.07	Картометрический метод	1	-
18820	508570.10	2278002.65	Картометрический метод	1	-
18821	508569.79	2278005.52	Картометрический метод	1	-
18822	508568.51	2278011.70	Картометрический метод	1	-
18823	508567.63	2278018.59	Картометрический метод	1	-
18824	508566.50	2278027.77	Картометрический метод	1	-
18764	508574.93	2278028.77	Картометрический метод	1	-
					-
18825	510435.65	2278030.57	Картометрический метод	1	-
18826	510437.09	2277993.27	Картометрический метод	1	-
18827	510437.19	2277990.32	Картометрический метод	1	-
18828	510437.71	2277982.71	Картометрический метод	1	-
18829	510437.82	2277980.12	Картометрический метод	1	-
18830	510438.05	2277975.81	Картометрический метод	1	-
18831	510439.26	2277943.28	Картометрический метод	1	-
18832	510439.88	2277925.88	Картометрический метод	1	-
18833	510410.61	2277924.06	Картометрический метод	1	-
18834	510408.62	2277923.97	Картометрический метод	1	-
18835	510399.57	2277923.57	Картометрический метод	1	-
18836	510394.41	2277923.30	Картометрический метод	1	-
18837	510391.00	2277923.11	Картометрический метод	1	-
18838	510388.87	2277923.08	Картометрический метод	1	-
18839	510378.48	2277922.48	Картометрический метод	1	-
18840	510374.24	2277922.14	Картометрический	1	-

Сведения о местоположении границ объекта					
1. Система координат МСК-45, зона 2					
2. Сведения о характерных точках границ объекта					
Обозначение характерных точек границ	Координаты, м		Метод определения координат характерной точки	Средняя квадратическая погрешность положения характерной точки (M _t), м	Описание обозначения точки на местности (при наличии)
	X	Y			
			метод		
18841	510370.40	2277921.92	Картометрический метод	1	-
18842	510350.80	2277920.88	Картометрический метод	1	-
18843	510349.75	2277920.92	Картометрический метод	1	-
18844	510346.13	2277920.68	Картометрический метод	1	-
18845	510331.10	2277919.54	Картометрический метод	1	-
18846	510326.64	2277919.25	Картометрический метод	1	-
18847	510310.49	2277918.36	Картометрический метод	1	-
18848	510270.55	2277917.06	Картометрический метод	1	-
18849	510267.76	2277956.78	Картометрический метод	1	-
18850	510328.76	2277960.85	Картометрический метод	1	-
18851	510336.12	2277961.24	Картометрический метод	1	-
18852	510343.75	2277961.71	Картометрический метод	1	-
18853	510348.67	2277962.24	Картометрический метод	1	-
18854	510369.11	2277962.84	Картометрический метод	1	-
18855	510374.18	2277962.82	Картометрический метод	1	-
18856	510384.51	2277963.44	Картометрический метод	1	-
18857	510388.38	2277963.69	Картометрический метод	1	-
18858	510387.89	2277973.47	Картометрический метод	1	-
18859	510387.83	2277977.97	Картометрический метод	1	-
18860	510387.56	2277983.09	Картометрический метод	1	-
18861	510386.98	2277990.58	Картометрический метод	1	-
18862	510386.97	2277993.72	Картометрический метод	1	-
18863	510386.76	2277997.64	Картометрический метод	1	-
18864	510386.49	2278001.52	Картометрический метод	1	-
18865	510384.19	2278027.99	Картометрический метод	1	-

Сведения о местоположении границ объекта					
1. Система координат МСК-45, зона 2					
2. Сведения о характерных точках границ объекта					
Обозначение характерных точек границ	Координаты, м		Метод определения координат характерной точки	Средняя квадратическая погрешность положения характерной точки (M _t), м	Описание обозначения точки на местности (при наличии)
	X	Y			
18825	510435.65	2278030.57	Картометрический метод	1	-
					-
18866	510510.49	2278033.63	Картометрический метод	1	-
18867	510510.91	2278025.22	Картометрический метод	1	-
18868	510511.16	2278016.35	Картометрический метод	1	-
18869	510511.38	2278012.52	Картометрический метод	1	-
18870	510511.53	2278008.03	Картометрический метод	1	-
18871	510511.87	2277999.02	Картометрический метод	1	-
18872	510512.33	2277992.12	Картометрический метод	1	-
18873	510512.56	2277983.67	Картометрический метод	1	-
18874	510512.92	2277978.56	Картометрический метод	1	-
18875	510513.35	2277974.11	Картометрический метод	1	-
18876	510513.44	2277971.34	Картометрический метод	1	-
18877	510514.47	2277950.55	Картометрический метод	1	-
18878	510516.04	2277931.70	Картометрический метод	1	-
18879	510491.25	2277928.83	Картометрический метод	1	-
18880	510472.76	2277927.91	Картометрический метод	1	-
18881	510465.80	2277927.53	Картометрический метод	1	-
18882	510465.43	2277931.37	Картометрический метод	1	-
18883	510465.01	2277939.09	Картометрический метод	1	-
18884	510464.40	2277947.62	Картометрический метод	1	-
18885	510463.16	2277967.49	Картометрический метод	1	-
18886	510462.76	2277974.98	Картометрический метод	1	-
18887	510462.84	2277978.40	Картометрический метод	1	-
18888	510462.55	2277984.39	Картометрический метод	1	-
18889	510462.16	2277989.72	Картометрический метод	1	-

Сведения о местоположении границ объекта					
1. Система координат МСК-45, зона 2					
2. Сведения о характерных точках границ объекта					
Обозначение характерных точек границ	Координаты, м		Метод определения координат характерной точки	Средняя квадратическая погрешность положения характерной точки (M _t), м	Описание обозначения точки на местности (при наличии)
	X	Y			
18890	510461.90	2277989.82	Картометрический метод	1	-
18891	510461.65	2277995.94	Картометрический метод	1	-
18892	510461.32	2278007.17	Картометрический метод	1	-
18893	510461.16	2278009.95	Картометрический метод	1	-
18894	510461.15	2278010.21	Картометрический метод	1	-
18895	510460.99	2278013.43	Картометрический метод	1	-
18896	510460.64	2278021.02	Картометрический метод	1	-
18897	510460.23	2278026.99	Картометрический метод	1	-
18898	510459.99	2278030.44	Картометрический метод	1	-
18899	510460.76	2278030.49	Картометрический метод	1	-
18900	510466.79	2278030.77	Картометрический метод	1	-
18901	510472.85	2278031.16	Картометрический метод	1	-
18902	510481.63	2278031.63	Картометрический метод	1	-
18903	510486.68	2278031.94	Картометрический метод	1	-
18904	510502.46	2278033.12	Картометрический метод	1	-
18866	510510.49	2278033.63	Картометрический метод	1	-
					-
18905	510578.69	2278037.59	Картометрический метод	1	-
18906	510579.84	2278017.95	Картометрический метод	1	-
18907	510581.71	2277998.11	Картометрический метод	1	-
18908	510582.01	2277987.73	Картометрический метод	1	-
18909	510582.58	2277980.09	Картометрический метод	1	-
18910	510582.57	2277977.40	Картометрический метод	1	-
18911	510582.65	2277974.04	Картометрический метод	1	-
18912	510582.98	2277967.40	Картометрический метод	1	-
18913	510583.61	2277956.74	Картометрический метод	1	-

Сведения о местоположении границ объекта					
1. Система координат МСК-45, зона 2					
2. Сведения о характерных точках границ объекта					
Обозначение характерных точек границ	Координаты, м		Метод определения координат характерной точки	Средняя квадратическая погрешность положения характерной точки (M _t), м	Описание обозначения точки на местности (при наличии)
	X	Y			
18914	510586.03	2277935.15	Картометрический метод	1	-
18915	510578.46	2277934.69	Картометрический метод	1	-
18916	510572.16	2277934.20	Картометрический метод	1	-
18917	510566.29	2277933.67	Картометрический метод	1	-
18918	510563.24	2277933.73	Картометрический метод	1	-
18919	510559.67	2277933.45	Картометрический метод	1	-
18920	510555.16	2277933.15	Картометрический метод	1	-
18921	510550.80	2277932.86	Картометрический метод	1	-
18922	510548.94	2277932.74	Картометрический метод	1	-
18923	510540.45	2277932.15	Картометрический метод	1	-
18924	510535.36	2277931.87	Картометрический метод	1	-
18925	510534.94	2277939.69	Картометрический метод	1	-
18926	510534.65	2277943.73	Картометрический метод	1	-
18927	510534.29	2277949.50	Картометрический метод	1	-
18928	510533.96	2277953.04	Картометрический метод	1	-
18929	510532.99	2277974.35	Картометрический метод	1	-
18930	510531.82	2277994.05	Картометрический метод	1	-
18931	510531.66	2277997.32	Картометрический метод	1	-
18932	510531.46	2278004.27	Картометрический метод	1	-
18933	510531.15	2278011.80	Картометрический метод	1	-
18934	510530.91	2278014.58	Картометрический метод	1	-
18935	510529.93	2278035.40	Картометрический метод	1	-
18936	510553.53	2278036.89	Картометрический метод	1	-
18905	510578.69	2278037.59	Картометрический метод	1	-
					-
18937	510648.92	2278042.52	Картометрический метод	1	-

Сведения о местоположении границ объекта					
1. Система координат МСК-45, зона 2					
2. Сведения о характерных точках границ объекта					
Обозначение характерных точек границ	Координаты, м		Метод определения координат характерной точки	Средняя квадратическая погрешность положения характерной точки (M _t), м	Описание обозначения точки на местности (при наличии)
	X	Y			
18938	510650.15	2278020.81	Картометрический метод	1	-
18939	510650.17	2278016.73	Картометрический метод	1	-
18940	510650.36	2278013.64	Картометрический метод	1	-
18941	510651.26	2277999.81	Картометрический метод	1	-
18942	510651.48	2277992.99	Картометрический метод	1	-
18943	510651.93	2277985.35	Картометрический метод	1	-
18944	510652.20	2277979.14	Картометрический метод	1	-
18945	510652.25	2277975.47	Картометрический метод	1	-
18946	510652.63	2277970.00	Картометрический метод	1	-
18947	510653.08	2277962.01	Картометрический метод	1	-
18948	510653.16	2277958.91	Картометрический метод	1	-
18949	510654.07	2277938.53	Картометрический метод	1	-
18950	510629.88	2277937.28	Картометрический метод	1	-
18951	510623.54	2277936.97	Картометрический метод	1	-
18952	510619.66	2277936.63	Картометрический метод	1	-
18953	510614.61	2277936.36	Картометрический метод	1	-
18954	510603.49	2277935.81	Картометрический метод	1	-
18955	510602.87	2277946.67	Картометрический метод	1	-
18956	510602.56	2277956.27	Картометрический метод	1	-
18957	510602.35	2277960.15	Картометрический метод	1	-
18958	510602.25	2277963.24	Картометрический метод	1	-
18959	510601.94	2277970.86	Картометрический метод	1	-
18960	510601.87	2277976.14	Картометрический метод	1	-
18961	510602.09	2277976.16	Картометрический метод	1	-
18962	510600.21	2278009.66	Картометрический метод	1	-
18963	510599.98	2278014.68	Картометрический	1	-

Сведения о местоположении границ объекта					
1. Система координат МСК-45, зона 2					
2. Сведения о характерных точках границ объекта					
Обозначение характерных точек границ	Координаты, м		Метод определения координат характерной точки	Средняя квадратическая погрешность положения характерной точки (M _t), м	Описание обозначения точки на местности (при наличии)
	X	Y			
			метод		
18964	510599.68	2278015.19	Картометрический метод	1	-
18965	510599.49	2278018.29	Картометрический метод	1	-
18966	510599.08	2278030.44	Картометрический метод	1	-
18967	510598.60	2278038.29	Картометрический метод	1	-
18968	510607.24	2278038.65	Картометрический метод	1	-
18969	510613.85	2278038.76	Картометрический метод	1	-
18970	510617.86	2278039.04	Картометрический метод	1	-
18971	510617.87	2278038.84	Картометрический метод	1	-
18972	510620.45	2278039.11	Картометрический метод	1	-
18973	510623.26	2278039.45	Картометрический метод	1	-
18974	510623.65	2278039.55	Картометрический метод	1	-
18937	510648.92	2278042.52	Картометрический метод	1	-
					-
18975	510715.76	2278045.09	Картометрический метод	1	-
18976	510716.33	2278030.45	Картометрический метод	1	-
18977	510716.35	2278024.34	Картометрический метод	1	-
18978	510716.64	2278018.18	Картометрический метод	1	-
18979	510716.95	2278013.55	Картометрический метод	1	-
18980	510717.25	2278008.92	Картометрический метод	1	-
18981	510717.73	2278003.12	Картометрический метод	1	-
18982	510718.32	2277996.30	Картометрический метод	1	-
18983	510718.77	2277988.84	Картометрический метод	1	-
18984	510719.31	2277982.91	Картометрический метод	1	-
18985	510720.27	2277963.19	Картометрический метод	1	-
18986	510721.47	2277942.56	Картометрический метод	1	-
18987	510716.39	2277941.92	Картометрический	1	-

Сведения о местоположении границ объекта					
1. Система координат МСК-45, зона 2					
2. Сведения о характерных точках границ объекта					
Обозначение характерных точек границ	Координаты, м		Метод определения координат характерной точки	Средняя квадратическая погрешность положения характерной точки (M _t), м	Описание обозначения точки на местности (при наличии)
	X	Y			
			метод		
18988	510712.76	2277941.68	Картометрический метод	1	-
18989	510706.49	2277941.30	Картометрический метод	1	-
18990	510703.70	2277941.11	Картометрический метод	1	-
18991	510697.46	2277940.91	Картометрический метод	1	-
18992	510693.28	2277940.65	Картометрический метод	1	-
18993	510687.47	2277940.43	Картометрический метод	1	-
18994	510685.54	2277940.27	Картометрический метод	1	-
18995	510672.14	2277939.55	Картометрический метод	1	-
18996	510671.66	2277947.83	Картометрический метод	1	-
18997	510671.55	2277949.95	Картометрический метод	1	-
18998	510671.22	2277955.75	Картометрический метод	1	-
18999	510671.04	2277959.23	Картометрический метод	1	-
19000	510671.00	2277959.68	Картометрический метод	1	-
19001	510670.92	2277962.69	Картометрический метод	1	-
19002	510670.70	2277966.99	Картометрический метод	1	-
19003	510668.24	2278000.89	Картометрический метод	1	-
19004	510668.02	2278005.05	Картометрический метод	1	-
19005	510667.84	2278007.53	Картометрический метод	1	-
19006	510667.16	2278017.52	Картометрический метод	1	-
19007	510666.96	2278021.58	Картометрический метод	1	-
19008	510666.75	2278025.18	Картометрический метод	1	-
19009	510666.25	2278032.84	Картометрический метод	1	-
19010	510665.66	2278041.98	Картометрический метод	1	-
19011	510673.70	2278042.23	Картометрический метод	1	-
19012	510690.98	2278043.40	Картометрический метод	1	-

Сведения о местоположении границ объекта

1. Система координат МСК-45, зона 2

2. Сведения о характерных точках границ объекта

Обозначение характерных точек границ	Координаты, м		Метод определения координат характерной точки	Средняя квадратическая погрешность положения характерной точки (M _t), м	Описание обозначения точки на местности (при наличии)
	X	Y			
19013	510694.97	2278043.81	Картометрический метод	1	-
19014	510705.37	2278044.65	Картометрический метод	1	-
18975	510715.76	2278045.09	Картометрический метод	1	-
					-
19015	510781.17	2278048.79	Картометрический метод	1	-
19016	510781.71	2278039.91	Картометрический метод	1	-
19017	510781.95	2278036.05	Картометрический метод	1	-
19018	510782.36	2278024.91	Картометрический метод	1	-
19019	510782.92	2278017.59	Картометрический метод	1	-
19020	510783.82	2278006.53	Картометрический метод	1	-
19021	510784.22	2278001.82	Картометрический метод	1	-
19022	510784.93	2277990.62	Картометрический метод	1	-
19023	510785.34	2277986.38	Картометрический метод	1	-
19024	510788.15	2277945.15	Картометрический метод	1	-
19025	510737.42	2277942.48	Картометрический метод	1	-
19026	510736.21	2277962.85	Картометрический метод	1	-
19027	510736.05	2277965.51	Картометрический метод	1	-
19028	510735.51	2277974.36	Картометрический метод	1	-
19029	510734.89	2277983.25	Картометрический метод	1	-
19030	510734.79	2277984.80	Картометрический метод	1	-
19031	510734.36	2277992.28	Картометрический метод	1	-
19032	510733.90	2277999.63	Картометрический метод	1	-
19033	510733.64	2278003.32	Картометрический метод	1	-
19034	510733.48	2278006.68	Картометрический метод	1	-
19035	510733.15	2278011.52	Картометрический метод	1	-
19036	510732.45	2278022.38	Картометрический метод	1	-

Сведения о местоположении границ объекта					
1. Система координат МСК-45, зона 2					
2. Сведения о характерных точках границ объекта					
Обозначение характерных точек границ	Координаты, м		Метод определения координат характерной точки	Средняя квадратическая погрешность положения характерной точки (M _t), м	Описание обозначения точки на местности (при наличии)
	X	Y			
19037	510732.44	2278023.73	Картометрический метод	1	-
19038	510731.66	2278034.59	Картометрический метод	1	-
19039	510731.17	2278042.22	Картометрический метод	1	-
19040	510730.95	2278045.64	Картометрический метод	1	-
19041	510739.48	2278046.25	Картометрический метод	1	-
19042	510748.36	2278046.86	Картометрический метод	1	-
19043	510753.99	2278047.25	Картометрический метод	1	-
19044	510760.62	2278047.54	Картометрический метод	1	-
19045	510764.71	2278047.79	Картометрический метод	1	-
19046	510771.11	2278048.20	Картометрический метод	1	-
19047	510777.07	2278048.57	Картометрический метод	1	-
19015	510781.17	2278048.79	Картометрический метод	1	-
					-
19048	509179.20	2278051.02	Картометрический метод	1	-
19049	509179.29	2278050.41	Картометрический метод	1	-
19050	509182.70	2278050.22	Картометрический метод	1	-
19051	509182.26	2278043.67	Картометрический метод	1	-
19052	509181.57	2278037.79	Картометрический метод	1	-
19053	509180.50	2278037.87	Картометрический метод	1	-
19054	509179.78	2278033.65	Картометрический метод	1	-
19055	509179.06	2278033.80	Картометрический метод	1	-
19056	509178.70	2278031.11	Картометрический метод	1	-
19057	509177.60	2278025.85	Картометрический метод	1	-
19058	509178.43	2278024.53	Картометрический метод	1	-
19059	509176.33	2278017.23	Картометрический метод	1	-
19060	509175.37	2278014.54	Картометрический метод	1	-

Сведения о местоположении границ объекта					
1. Система координат МСК-45, зона 2					
2. Сведения о характерных точках границ объекта					
Обозначение характерных точек границ	Координаты, м		Метод определения координат характерной точки	Средняя квадратическая погрешность положения характерной точки (M _t), м	Описание обозначения точки на местности (при наличии)
	X	Y			
19061	509174.39	2278012.10	Картометрический метод	1	-
19062	509172.88	2278009.10	Геодезический метод	0.1	-
19063	509170.13	2277997.57	Картометрический метод	1	-
19064	509167.64	2277986.81	Картометрический метод	1	-
19065	509163.37	2277963.69	Картометрический метод	1	-
19066	509163.26	2277962.90	Геодезический метод	0.3	-
19067	509162.70	2277962.97	Геодезический метод	0.3	-
19068	509162.36	2277960.74	Геодезический метод	0.3	-
19069	509161.90	2277957.80	Геодезический метод	0.3	-
19070	509160.73	2277952.61	Геодезический метод	0.3	-
19071	509155.96	2277936.31	Геодезический метод	0.1	-
19072	509151.81	2277904.15	Геодезический метод	0.1	-
19073	509132.70	2277906.17	Картометрический метод	1	-
19074	509128.90	2277909.71	Картометрический метод	1	-
19075	509128.95	2277915.57	Картометрический метод	1	-
19076	509129.82	2277915.54	Картометрический метод	1	-
19077	509129.78	2277919.08	Картометрический метод	1	-
19078	509130.11	2277927.23	Картометрический метод	1	-
19079	509128.91	2277927.51	Картометрический метод	1	-
19080	509129.29	2277940.92	Картометрический метод	1	-
19081	509129.40	2277967.83	Картометрический метод	1	-
19082	509129.71	2277976.47	Картометрический метод	1	-
19083	509129.29	2277994.97	Картометрический метод	1	-
19084	509126.91	2277994.83	Картометрический метод	1	-
19085	509126.94	2277996.15	Картометрический метод	1	-
19086	509126.70	2278010.57	Картометрический метод	1	-
19087	509126.15	2278030.89	Картометрический метод	1	-
19088	509132.24	2278031.72	Картометрический метод	1	-
19089	509131.27	2278046.25	Картометрический метод	1	-

Сведения о местоположении границ объекта					
1. Система координат МСК-45, зона 2					
2. Сведения о характерных точках границ объекта					
Обозначение характерных точек границ	Координаты, м		Метод определения координат характерной точки	Средняя квадратическая погрешность положения характерной точки (M _t), м	Описание обозначения точки на местности (при наличии)
	X	Y			
19090	509156.18	2278048.52	Картометрический метод	1	-
19091	509159.64	2278048.85	Картометрический метод	1	-
19092	509163.94	2278049.56	Картометрический метод	1	-
19093	509163.91	2278049.89	Картометрический метод	1	-
19094	509171.84	2278050.51	Картометрический метод	1	-
19048	509179.20	2278051.02	Картометрический метод	1	-
					-
19095	512510.03	2278052.71	Картометрический метод	1	-
19096	512529.73	2278017.02	Картометрический метод	1	-
19097	512552.28	2277972.05	Картометрический метод	1	-
19098	512530.54	2277961.12	Картометрический метод	1	-
19099	512512.68	2277951.74	Картометрический метод	1	-
19100	512508.63	2277949.61	Картометрический метод	1	-
19101	512508.37	2277950.00	Картометрический метод	1	-
19102	512494.39	2277942.50	Картометрический метод	1	-
19103	512493.86	2277942.22	Картометрический метод	1	-
19104	512476.11	2277933.00	Картометрический метод	1	-
19105	512458.28	2277923.72	Картометрический метод	1	-
19106	512440.90	2277914.06	Картометрический метод	1	-
19107	512425.23	2277905.83	Картометрический метод	1	-
19108	512418.36	2277914.26	Картометрический метод	1	-
19109	512417.47	2277913.66	Картометрический метод	1	-
19110	512414.16	2277912.10	Картометрический метод	1	-
19111	512408.58	2277909.19	Картометрический метод	1	-
19112	512405.45	2277907.48	Картометрический метод	1	-
19113	512395.84	2277902.51	Картометрический метод	1	-

Сведения о местоположении границ объекта					
1. Система координат МСК-45, зона 2					
2. Сведения о характерных точках границ объекта					
Обозначение характерных точек границ	Координаты, м		Метод определения координат характерной точки	Средняя квадратическая погрешность положения характерной точки (M _t), м	Описание обозначения точки на местности (при наличии)
	X	Y			
19114	512377.33	2277937.78	Картометрический метод	1	-
19115	512358.05	2277974.93	Картометрический метод	1	-
19116	512380.46	2277987.12	Картометрический метод	1	-
19117	512376.99	2277993.87	Картометрический метод	1	-
19118	512394.56	2278003.28	Картометрический метод	1	-
19119	512412.32	2278010.76	Картометрический метод	1	-
19120	512429.97	2278021.98	Картометрический метод	1	-
19121	512430.41	2278022.19	Картометрический метод	1	-
19122	512433.39	2278023.95	Картометрический метод	1	-
19123	512447.45	2278031.64	Картометрический метод	1	-
19124	512464.23	2278040.72	Картометрический метод	1	-
19125	512464.39	2278040.74	Картометрический метод	1	-
19126	512467.85	2278042.83	Картометрический метод	1	-
19127	512482.09	2278050.94	Картометрический метод	1	-
19128	512487.84	2278040.78	Картометрический метод	1	-
19095	512510.03	2278052.71	Картометрический метод	1	-
					-
19129	509232.71	2278053.86	Картометрический метод	1	-
19130	509247.73	2278049.64	Картометрический метод	1	-
19131	509265.15	2278035.43	Картометрический метод	1	-
19132	509274.12	2278033.43	Картометрический метод	1	-
19133	509273.57	2278031.25	Картометрический метод	1	-
19134	509273.04	2278020.38	Геодезический метод	0.1	Долговременный межевой знак
19135	509272.28	2278017.34	Картометрический метод	1	-
19136	509271.67	2278014.56	Геодезический метод	0.1	Долговременный межевой знак
19137	509270.70	2278010.53	Геодезический метод	0.1	Долговременный межевой знак

Сведения о местоположении границ объекта					
1. Система координат МСК-45, зона 2					
2. Сведения о характерных точках границ объекта					
Обозначение характерных точек границ	Координаты, м		Метод определения координат характерной точки	Средняя квадратическая погрешность положения характерной точки (M _t), м	Описание обозначения точки на местности (при наличии)
	X	Y			
19138	509265.71	2278000.78	Картометрический метод	1	-
19139	509258.34	2277972.33	Картометрический метод	1	-
19140	509255.58	2277962.55	Картометрический метод	1	-
19141	509253.71	2277955.40	Картометрический метод	1	-
19142	509251.70	2277948.00	Картометрический метод	1	-
19143	509246.37	2277933.81	Картометрический метод	1	-
19144	509243.10	2277921.20	Картометрический метод	1	-
19145	509238.80	2277901.57	Картометрический метод	1	-
19146	509238.59	2277897.90	Геодезический метод	0.1	-
19147	509237.98	2277895.11	Картометрический метод	1	-
19148	509237.49	2277892.72	Геодезический метод	0.1	-
19149	509236.79	2277889.00	Геодезический метод	0.1	-
19150	509235.98	2277884.76	Геодезический метод	0.1	-
19151	509234.69	2277877.84	Картометрический метод	1	-
19152	509234.15	2277875.08	Геодезический метод	0.1	-
19153	509233.03	2277869.01	Геодезический метод	0.1	-
19154	509214.06	2277872.37	Геодезический метод	0.1	-
19155	509214.27	2277874.39	Картометрический метод	1	-
19156	509195.09	2277877.16	Картометрический метод	1	-
19157	509152.88	2277886.01	Картометрический метод	1	-
19158	509157.23	2277908.69	Картометрический метод	1	-
19159	509157.84	2277911.48	Картометрический метод	1	-
19160	509159.26	2277920.88	Картометрический метод	1	-
19161	509159.80	2277923.51	Геодезический метод	0.1	-
19162	509161.77	2277933.32	Геодезический метод	0.1	-
19163	509162.67	2277937.15	Геодезический метод	0.1	-
19164	509163.17	2277939.50	Геодезический метод	0.1	-
19165	509164.36	2277944.79	Геодезический метод	0.1	-
19166	509165.95	2277951.44	Геодезический метод	0.1	-
19167	509177.38	2277993.99	Картометрический метод	1	-
19168	509181.49	2278009.69	Геодезический метод	0.1	-
19169	509182.33	2278013.24	Картометрический метод	1	-

Сведения о местоположении границ объекта

1. Система координат МСК-45, зона 2

2. Сведения о характерных точках границ объекта

Обозначение характерных точек границ	Координаты, м		Метод определения координат характерной точки	Средняя квадратическая погрешность положения характерной точки (M _t), м	Описание обозначения точки на местности (при наличии)
	X	Y			
19170	509190.48	2278050.75	Картометрический метод	1	-
19171	509195.83	2278053.52	Картометрический метод	1	-
19129	509232.71	2278053.86	Картометрический метод	1	-
					-
19172	510850.03	2278054.39	Картометрический метод	1	-
19173	510851.56	2278009.56	Картометрический метод	1	-
19174	510851.74	2278005.83	Картометрический метод	1	-
19175	510851.95	2278001.41	Картометрический метод	1	-
19176	510852.26	2277994.19	Картометрический метод	1	-
19177	510852.45	2277989.85	Картометрический метод	1	-
19178	510855.53	2277951.09	Картометрический метод	1	-
19179	510855.54	2277948.81	Картометрический метод	1	-
19180	510831.18	2277948.37	Картометрический метод	1	-
19181	510819.80	2277947.86	Картометрический метод	1	-
19182	510813.63	2277947.47	Картометрический метод	1	-
19183	510805.05	2277946.99	Картометрический метод	1	-
19184	510804.63	2277957.59	Картометрический метод	1	-
19185	510804.09	2277967.08	Картометрический метод	1	-
19186	510803.98	2277972.07	Картометрический метод	1	-
19187	510803.60	2277979.53	Картометрический метод	1	-
19188	510803.30	2277985.37	Картометрический метод	1	-
19189	510803.17	2277987.40	Картометрический метод	1	-
19190	510802.22	2278007.22	Картометрический метод	1	-
19191	510801.86	2278012.27	Картометрический метод	1	-
19192	510801.30	2278023.52	Картометрический метод	1	-
19193	510800.81	2278027.74	Картометрический метод	1	-

Сведения о местоположении границ объекта

1. Система координат МСК-45, зона 2

2. Сведения о характерных точках границ объекта

Обозначение характерных точек границ	Координаты, м		Метод определения координат характерной точки	Средняя квадратическая погрешность положения характерной точки (M _t), м	Описание обозначения точки на местности (при наличии)
	X	Y			
19194	510800.02	2278051.78	Картометрический метод	1	-
19172	510850.03	2278054.39	Картометрический метод	1	-
					-
19195	512016.14	2278058.08	Картометрический метод	1	-
19196	512034.73	2278022.56	Картометрический метод	1	-
19197	512042.95	2278007.28	Картометрический метод	1	-
19198	512044.56	2278004.14	Картометрический метод	1	-
19199	512047.53	2277998.20	Картометрический метод	1	-
19200	512053.29	2277987.22	Картометрический метод	1	-
19201	512040.96	2277980.74	Картометрический метод	1	-
19202	512031.24	2277975.65	Картометрический метод	1	-
19203	512032.03	2277974.14	Картометрический метод	1	-
19204	512035.73	2277966.94	Картометрический метод	1	-
19205	512018.60	2277956.62	Картометрический метод	1	-
19206	512001.20	2277947.21	Картометрический метод	1	-
19207	511983.41	2277937.85	Картометрический метод	1	-
19208	511965.16	2277927.99	Картометрический метод	1	-
19209	511947.90	2277918.81	Картометрический метод	1	-
19210	511938.05	2277913.60	Картометрический метод	1	-
19211	511934.10	2277911.54	Картометрический метод	1	-
19212	511930.63	2277909.78	Картометрический метод	1	-
19213	511925.68	2277918.53	Картометрический метод	1	-
19214	511921.71	2277916.48	Картометрический метод	1	-
19215	511903.37	2277906.66	Картометрический метод	1	-
19216	511884.13	2277942.02	Картометрический метод	1	-
19217	511864.93	2277977.66	Картометрический метод	1	-

Сведения о местоположении границ объекта					
1. Система координат МСК-45, зона 2					
2. Сведения о характерных точках границ объекта					
Обозначение характерных точек границ	Координаты, м		Метод определения координат характерной точки	Средняя квадратическая погрешность положения характерной точки (M _t), м	Описание обозначения точки на местности (при наличии)
	X	Y			
19218	511883.68	2277986.95	Картометрический метод	1	-
19219	511887.55	2277988.94	Картометрический метод	1	-
19220	511882.80	2277998.11	Картометрический метод	1	-
19221	511900.77	2278007.65	Картометрический метод	1	-
19222	511918.19	2278017.44	Картометрический метод	1	-
19223	511936.16	2278026.38	Картометрический метод	1	-
19224	511954.26	2278036.73	Картометрический метод	1	-
19225	511989.79	2278053.90	Картометрический метод	1	-
19226	511994.10	2278046.40	Картометрический метод	1	-
19195	512016.14	2278058.08	Картометрический метод	1	-
					-
19227	512278.07	2278072.02	Картометрический метод	1	-
19228	512290.05	2278048.98	Картометрический метод	1	-
19229	512298.99	2278053.99	Картометрический метод	1	-
19230	512308.30	2278035.66	Картометрический метод	1	-
19231	512310.00	2278036.98	Картометрический метод	1	-
19232	512316.89	2278024.03	Картометрический метод	1	-
19233	512315.46	2278022.26	Картометрический метод	1	-
19234	512317.77	2278018.02	Картометрический метод	1	-
19235	512319.54	2278014.60	Картометрический метод	1	-
19236	512327.12	2278000.61	Картометрический метод	1	-
19237	512348.22	2277961.15	Картометрический метод	1	-
19238	512350.93	2277956.16	Картометрический метод	1	-
19239	512355.42	2277947.88	Картометрический метод	1	-
19240	512357.96	2277943.14	Картометрический метод	1	-
19241	512358.43	2277942.23	Картометрический метод	1	-

Сведения о местоположении границ объекта					
1. Система координат МСК-45, зона 2					
2. Сведения о характерных точках границ объекта					
Обозначение характерных точек границ	Координаты, м		Метод определения координат характерной точки	Средняя квадратическая погрешность положения характерной точки (M _t), м	Описание обозначения точки на местности (при наличии)
	X	Y			
19242	512360.35	2277938.67	Картометрический метод	1	-
19243	512367.73	2277924.87	Картометрический метод	1	-
19244	512376.39	2277907.72	Картометрический метод	1	-
19245	512368.32	2277903.61	Картометрический метод	1	-
19246	512370.00	2277900.21	Картометрический метод	1	-
19247	512374.13	2277892.03	Картометрический метод	1	-
19248	512379.12	2277882.15	Картометрический метод	1	-
19249	512368.38	2277876.27	Картометрический метод	1	-
19250	512363.78	2277873.82	Картометрический метод	1	-
19251	512343.71	2277863.21	Картометрический метод	1	-
19252	512332.89	2277856.87	Картометрический метод	1	-
19253	512322.36	2277851.26	Картометрический метод	1	-
19254	512320.00	2277849.98	Картометрический метод	1	-
19255	512315.43	2277847.52	Картометрический метод	1	-
19256	512299.18	2277838.78	Картометрический метод	1	-
19257	512295.29	2277846.20	Картометрический метод	1	-
19258	512287.60	2277861.44	Картометрический метод	1	-
19259	512288.85	2277862.17	Картометрический метод	1	-
19260	512279.54	2277879.92	Картометрический метод	1	-
19261	512278.34	2277879.06	Картометрический метод	1	-
19262	512271.12	2277892.62	Картометрический метод	1	-
19263	512269.01	2277896.65	Картометрический метод	1	-
19264	512260.60	2277914.65	Картометрический метод	1	-
19265	512254.13	2277926.96	Картометрический метод	1	-
19266	512252.16	2277930.81	Картометрический метод	1	-
19267	512250.37	2277935.47	Картометрический	1	-

Сведения о местоположении границ объекта					
1. Система координат МСК-45, зона 2					
2. Сведения о характерных точках границ объекта					
Обозначение характерных точек границ	Координаты, м		Метод определения координат характерной точки	Средняя квадратическая погрешность положения характерной точки (M _t), м	Описание обозначения точки на местности (при наличии)
	X	Y			
			метод		
19268	512241.49	2277952.12	Картометрический метод	1	-
19269	512239.71	2277955.72	Картометрический метод	1	-
19270	512235.03	2277964.24	Картометрический метод	1	-
19271	512230.38	2277972.81	Картометрический метод	1	-
19272	512220.49	2277990.53	Картометрический метод	1	-
19273	512211.37	2278008.04	Картометрический метод	1	-
19274	512219.83	2278012.41	Картометрический метод	1	-
19275	512217.77	2278016.14	Картометрический метод	1	-
19276	512207.94	2278034.48	Картометрический метод	1	-
19277	512243.20	2278053.31	Картометрический метод	1	-
19227	512278.07	2278072.02	Картометрический метод	1	-
					-
19278	511795.92	2278080.12	Картометрический метод	1	-
19279	511804.15	2278063.97	Картометрический метод	1	-
19280	511817.46	2278037.07	Картометрический метод	1	-
19281	511830.97	2278011.25	Картометрический метод	1	-
19282	511836.04	2278001.53	Картометрический метод	1	-
19283	511832.47	2277999.66	Картометрический метод	1	-
19284	511820.08	2277993.13	Картометрический метод	1	-
19285	511813.74	2277989.76	Картометрический метод	1	-
19286	511812.86	2277989.24	Картометрический метод	1	-
19287	511809.83	2277987.56	Картометрический метод	1	-
19288	511806.98	2277986.05	Картометрический метод	1	-
19289	511798.29	2277981.48	Картометрический метод	1	-
19290	511792.06	2277978.31	Картометрический метод	1	-
19291	511808.53	2277947.38	Картометрический	1	-

Сведения о местоположении границ объекта

1. Система координат МСК-45, зона 2

2. Сведения о характерных точках границ объекта

Обозначение характерных точек границ	Координаты, м		Метод определения координат характерной точки	Средняя квадратическая погрешность положения характерной точки (M _t), м	Описание обозначения точки на местности (при наличии)
	X	Y			
			метод		
19292	511851.82	2277971.52	Картометрический метод	1	-
19293	511871.46	2277934.96	Картометрический метод	1	-
19294	511889.79	2277899.61	Картометрический метод	1	-
19295	511867.55	2277887.88	Картометрический метод	1	-
19296	511872.23	2277878.97	Картометрический метод	1	-
19297	511854.65	2277869.64	Картометрический метод	1	-
19298	511836.62	2277860.42	Картометрический метод	1	-
19299	511829.31	2277856.42	Картометрический метод	1	-
19300	511818.79	2277851.33	Картометрический метод	1	-
19301	511800.48	2277842.29	Картометрический метод	1	-
19302	511782.38	2277833.11	Картометрический метод	1	-
19303	511780.64	2277836.43	Картометрический метод	1	-
19304	511777.55	2277842.03	Картометрический метод	1	-
19305	511760.03	2277877.41	Картометрический метод	1	-
19306	511750.60	2277894.96	Картометрический метод	1	-
19307	511741.77	2277912.41	Картометрический метод	1	-
19308	511732.44	2277930.34	Картометрический метод	1	-
19309	511724.13	2277946.31	Картометрический метод	1	-
19310	511715.76	2277964.15	Картометрический метод	1	-
19311	511706.82	2277981.25	Картометрический метод	1	-
19312	511684.47	2278025.13	Картометрический метод	1	-
19313	511717.62	2278041.99	Картометрический метод	1	-
19314	511731.74	2278049.20	Картометрический метод	1	-
19315	511740.65	2278053.71	Картометрический метод	1	-
19278	511795.92	2278080.12	Картометрический метод	1	-

Сведения о местоположении границ объекта					
1. Система координат МСК-45, зона 2					
2. Сведения о характерных точках границ объекта					
Обозначение характерных точек границ	Координаты, м		Метод определения координат характерной точки	Средняя квадратическая погрешность положения характерной точки (M _t), м	Описание обозначения точки на местности (при наличии)
	X	Y			
					-
19316	510364.53	2278089.31	Картометрический метод	1	-
19317	510364.16	2278067.02	Картометрический метод	1	-
19318	510364.62	2278055.43	Картометрический метод	1	-
19319	510365.16	2278047.09	Картометрический метод	1	-
19320	510358.71	2278046.68	Картометрический метод	1	-
19321	510355.88	2278046.55	Картометрический метод	1	-
19322	510350.66	2278046.11	Картометрический метод	1	-
19323	510346.49	2278045.87	Картометрический метод	1	-
19324	510340.07	2278045.88	Картометрический метод	1	-
19325	510333.55	2278045.73	Картометрический метод	1	-
19326	510327.55	2278045.37	Картометрический метод	1	-
19327	510321.51	2278045.06	Картометрический метод	1	-
19328	510314.83	2278044.82	Картометрический метод	1	-
19329	510289.57	2278043.11	Картометрический метод	1	-
19330	510272.73	2278042.35	Картометрический метод	1	-
19331	510263.85	2278041.86	Картометрический метод	1	-
19332	510263.33	2278050.71	Картометрический метод	1	-
19333	510262.51	2278062.17	Картометрический метод	1	-
19334	510262.14	2278068.95	Картометрический метод	1	-
19335	510262.32	2278070.99	Картометрический метод	1	-
19336	510261.55	2278084.72	Картометрический метод	1	-
19337	510268.03	2278084.94	Картометрический метод	1	-
19338	510270.52	2278085.08	Картометрический метод	1	-
19339	510270.47	2278086.01	Картометрический метод	1	-
19340	510273.76	2278086.03	Картометрический метод	1	-

Сведения о местоположении границ объекта					
1. Система координат МСК-45, зона 2					
2. Сведения о характерных точках границ объекта					
Обозначение характерных точек границ	Координаты, м		Метод определения координат характерной точки	Средняя квадратическая погрешность положения характерной точки (M _t), м	Описание обозначения точки на местности (при наличии)
	X	Y			
19341	510278.45	2278086.15	Картометрический метод	1	-
19342	510281.46	2278086.24	Картометрический метод	1	-
19343	510284.59	2278086.37	Картометрический метод	1	-
19344	510285.39	2278085.60	Картометрический метод	1	-
19345	510289.19	2278085.75	Картометрический метод	1	-
19346	510295.35	2278085.76	Картометрический метод	1	-
19347	510299.54	2278085.98	Картометрический метод	1	-
19348	510303.95	2278086.00	Картометрический метод	1	-
19349	510310.15	2278086.15	Картометрический метод	1	-
19350	510318.56	2278086.50	Картометрический метод	1	-
19351	510324.68	2278086.71	Картометрический метод	1	-
19352	510330.65	2278086.98	Картометрический метод	1	-
19353	510338.33	2278087.21	Картометрический метод	1	-
19354	510338.44	2278089.13	Картометрический метод	1	-
19316	510364.53	2278089.31	Картометрический метод	1	-
					-
19355	509639.46	2278098.91	Картометрический метод	1	-
19356	509647.06	2278096.50	Картометрический метод	1	-
19357	509648.31	2278096.12	Картометрический метод	1	-
19358	509648.09	2278095.30	Картометрический метод	1	-
19359	509654.33	2278093.57	Картометрический метод	1	-
19360	509659.27	2278092.03	Картометрический метод	1	-
19361	509659.79	2278092.75	Картометрический метод	1	-
19362	509664.57	2278091.22	Картометрический метод	1	-
19363	509664.39	2278090.53	Картометрический метод	1	-
19364	509671.26	2278087.23	Картометрический метод	1	-

Сведения о местоположении границ объекта					
1. Система координат МСК-45, зона 2					
2. Сведения о характерных точках границ объекта					
Обозначение характерных точек границ	Координаты, м		Метод определения координат характерной точки	Средняя квадратическая погрешность положения характерной точки (M _t), м	Описание обозначения точки на местности (при наличии)
	X	Y			
19365	509687.99	2278082.03	Картометрический метод	1	-
19366	509690.09	2278081.31	Картометрический метод	1	-
19367	509689.77	2278068.69	Картометрический метод	1	-
19368	509687.59	2278054.60	Картометрический метод	1	-
19369	509684.83	2278044.57	Картометрический метод	1	-
19370	509683.44	2278040.44	Картометрический метод	1	-
19371	509681.74	2278035.26	Картометрический метод	1	-
19372	509681.04	2278032.87	Картометрический метод	1	-
19373	509679.10	2278027.16	Картометрический метод	1	-
19374	509676.67	2278020.30	Картометрический метод	1	-
19375	509676.08	2278018.96	Картометрический метод	1	-
19376	509674.97	2278015.47	Картометрический метод	1	-
19377	509655.63	2277960.35	Картометрический метод	1	-
19378	509649.83	2277940.83	Картометрический метод	1	-
19379	509646.57	2277940.69	Картометрический метод	1	-
19380	509634.98	2277944.14	Картометрический метод	1	-
19381	509623.74	2277947.42	Картометрический метод	1	-
19382	509612.97	2277950.40	Картометрический метод	1	-
19383	509608.45	2277951.42	Картометрический метод	1	-
19384	509602.73	2277952.98	Картометрический метод	1	-
19385	509603.03	2277953.93	Картометрический метод	1	-
19386	509591.56	2277956.95	Картометрический метод	1	-
19387	509592.74	2277961.76	Картометрический метод	1	-
19388	509594.00	2277966.31	Картометрический метод	1	-
19389	509593.15	2277966.52	Картометрический метод	1	-
19390	509597.23	2277981.66	Картометрический	1	-

Сведения о местоположении границ объекта					
1. Система координат МСК-45, зона 2					
2. Сведения о характерных точках границ объекта					
Обозначение характерных точек границ	Координаты, м		Метод определения координат характерной точки	Средняя квадратическая погрешность положения характерной точки (M _t), м	Описание обозначения точки на местности (при наличии)
	X	Y			
			метод		
19391	509613.44	2278018.63	Картометрический метод	1	-
19392	509613.72	2278019.71	Картометрический метод	1	-
19393	509614.66	2278023.85	Картометрический метод	1	-
19394	509615.84	2278028.71	Картометрический метод	1	-
19395	509618.99	2278036.45	Картометрический метод	1	-
19396	509621.31	2278042.32	Картометрический метод	1	-
19397	509622.66	2278046.25	Картометрический метод	1	-
19398	509623.78	2278049.77	Картометрический метод	1	-
19399	509625.20	2278054.47	Картометрический метод	1	-
19400	509626.63	2278057.85	Картометрический метод	1	-
19401	509629.73	2278067.31	Картометрический метод	1	-
19402	509630.76	2278070.50	Картометрический метод	1	-
19403	509633.75	2278079.51	Картометрический метод	1	-
19404	509633.94	2278079.40	Картометрический метод	1	-
19405	509637.54	2278090.36	Картометрический метод	1	-
19406	509637.48	2278090.63	Картометрический метод	1	-
19407	509636.73	2278090.76	Картометрический метод	1	-
19408	509638.27	2278095.07	Картометрический метод	1	-
19355	509639.46	2278098.91	Картометрический метод	1	-
					-
19409	508485.27	2278120.84	Картометрический метод	1	-
19410	508498.98	2278107.17	Картометрический метод	1	-
19411	508502.87	2278103.20	Картометрический метод	1	-
19412	508513.96	2278091.94	Картометрический метод	1	-
19413	508529.46	2278076.02	Картометрический метод	1	-
19414	508533.10	2278070.93	Картометрический	1	-

Сведения о местоположении границ объекта					
1. Система координат МСК-45, зона 2					
2. Сведения о характерных точках границ объекта					
Обозначение характерных точек границ	Координаты, м		Метод определения координат характерной точки	Средняя квадратическая погрешность положения характерной точки (M _t), м	Описание обозначения точки на местности (при наличии)
	X	Y			
			метод		
19415	508533.88	2278069.14	Картометрический метод	1	-
19416	508536.72	2278062.80	Картометрический метод	1	-
19417	508539.64	2278057.72	Картометрический метод	1	-
19418	508541.91	2278051.45	Картометрический метод	1	-
19419	508543.70	2278041.15	Картометрический метод	1	-
19420	508544.08	2278037.45	Картометрический метод	1	-
19421	508545.10	2278031.64	Картометрический метод	1	-
19422	508546.11	2278025.42	Картометрический метод	1	-
19423	508547.42	2278018.30	Картометрический метод	1	-
19424	508548.31	2278013.40	Картометрический метод	1	-
19425	508549.45	2278005.99	Картометрический метод	1	-
19426	508553.44	2277980.68	Картометрический метод	1	-
19427	508554.62	2277973.19	Картометрический метод	1	-
19428	508555.51	2277967.42	Картометрический метод	1	-
19429	508556.66	2277961.17	Картометрический метод	1	-
19430	508556.82	2277960.18	Картометрический метод	1	-
19431	508557.21	2277958.07	Картометрический метод	1	-
19432	508557.65	2277955.62	Картометрический метод	1	-
19433	508559.02	2277947.46	Картометрический метод	1	-
19434	508559.51	2277943.94	Картометрический метод	1	-
19435	508559.76	2277942.68	Картометрический метод	1	-
19436	508560.20	2277940.15	Картометрический метод	1	-
19437	508560.61	2277937.69	Картометрический метод	1	-
19438	508561.21	2277932.65	Картометрический метод	1	-
19439	508561.78	2277928.89	Картометрический метод	1	-

Сведения о местоположении границ объекта

1. Система координат МСК-45, зона 2

2. Сведения о характерных точках границ объекта

Обозначение характерных точек границ	Координаты, м		Метод определения координат характерной точки	Средняя квадратическая погрешность положения характерной точки (M _t), м	Описание обозначения точки на местности (при наличии)
	X	Y			
19440	508562.40	2277924.99	Картометрический метод	1	-
19441	508563.37	2277919.84	Картометрический метод	1	-
19442	508563.78	2277917.45	Картометрический метод	1	-
19443	508564.20	2277914.21	Картометрический метод	1	-
19444	508565.03	2277909.32	Картометрический метод	1	-
19445	508566.76	2277898.96	Картометрический метод	1	-
19446	508567.82	2277892.20	Картометрический метод	1	-
19447	508570.62	2277875.14	Картометрический метод	1	-
19448	508572.41	2277864.63	Картометрический метод	1	-
19449	508573.21	2277858.91	Картометрический метод	1	-
19450	508573.40	2277857.70	Картометрический метод	1	-
19451	508575.48	2277838.54	Картометрический метод	1	-
19452	508579.00	2277824.08	Картометрический метод	1	-
19453	508579.72	2277819.84	Картометрический метод	1	-
19454	508580.38	2277816.19	Картометрический метод	1	-
19455	508574.72	2277813.24	Картометрический метод	1	-
19456	508562.68	2277807.09	Картометрический метод	1	-
19457	508561.32	2277809.26	Картометрический метод	1	-
19458	508556.04	2277805.79	Картометрический метод	1	-
19459	508549.67	2277801.95	Картометрический метод	1	-
19460	508520.80	2277851.68	Картометрический метод	1	-
19461	508518.79	2277866.06	Картометрический метод	1	-
19462	508517.55	2277876.23	Картометрический метод	1	-
19463	508516.21	2277882.99	Картометрический метод	1	-
19464	508512.96	2277906.99	Картометрический метод	1	-
19465	508512.37	2277910.76	Картометрический	1	-

Сведения о местоположении границ объекта

1. Система координат МСК-45, зона 2

2. Сведения о характерных точках границ объекта

Обозначение характерных точек границ	Координаты, м		Метод определения координат характерной точки	Средняя квадратическая погрешность положения характерной точки (M _t), м	Описание обозначения точки на местности (при наличии)
	X	Y			
			метод		
19466	508511.90	2277914.48	Картометрический метод	1	-
19467	508510.04	2277930.13	Картометрический метод	1	-
19468	508509.66	2277933.11	Картометрический метод	1	-
19469	508509.21	2277936.25	Картометрический метод	1	-
19470	508508.68	2277939.97	Картометрический метод	1	-
19471	508507.87	2277945.64	Картометрический метод	1	-
19472	508507.19	2277951.01	Картометрический метод	1	-
19473	508506.58	2277955.47	Картометрический метод	1	-
19474	508505.86	2277960.56	Картометрический метод	1	-
19475	508504.78	2277968.11	Картометрический метод	1	-
19476	508503.90	2277974.97	Картометрический метод	1	-
19477	508496.60	2277994.15	Картометрический метод	1	-
19478	508492.14	2277993.63	Картометрический метод	1	-
19479	508491.75	2277993.87	Картометрический метод	1	-
19480	508488.87	2277993.76	Картометрический метод	1	-
19481	508487.45	2277993.67	Картометрический метод	1	-
19482	508480.63	2277993.27	Картометрический метод	1	-
19483	508473.66	2277992.24	Картометрический метод	1	-
19484	508471.86	2277993.06	Картометрический метод	1	-
19485	508471.85	2277996.61	Картометрический метод	1	-
19486	508461.82	2277995.03	Картометрический метод	1	-
19487	508446.87	2277995.61	Картометрический метод	1	-
19488	508442.75	2278005.34	Картометрический метод	1	-
19489	508439.90	2278021.17	Картометрический метод	1	-
19490	508438.41	2278026.61	Картометрический метод	1	-

Сведения о местоположении границ объекта

1. Система координат МСК-45, зона 2

2. Сведения о характерных точках границ объекта

Обозначение характерных точек границ	Координаты, м		Метод определения координат характерной точки	Средняя квадратическая погрешность положения характерной точки (M _t), м	Описание обозначения точки на местности (при наличии)
	X	Y			
19491	508436.39	2278034.58	Картометрический метод	1	-
19492	508433.88	2278045.02	Картометрический метод	1	-
19493	508434.19	2278048.68	Картометрический метод	1	-
19494	508435.09	2278056.19	Картометрический метод	1	-
19495	508436.56	2278062.53	Картометрический метод	1	-
19496	508438.67	2278071.92	Картометрический метод	1	-
19497	508437.89	2278071.99	Картометрический метод	1	-
19498	508439.64	2278075.99	Картометрический метод	1	-
19499	508440.63	2278077.15	Картометрический метод	1	-
19500	508443.16	2278080.00	Картометрический метод	1	-
19501	508453.34	2278090.40	Картометрический метод	1	-
19502	508454.10	2278091.42	Картометрический метод	1	-
19503	508457.35	2278094.68	Картометрический метод	1	-
19504	508463.38	2278101.07	Картометрический метод	1	-
19409	508485.27	2278120.84	Картометрический метод	1	-
					-
19505	510933.35	2278139.95	Картометрический метод	1	-
19506	510961.14	2278127.25	Картометрический метод	1	-
19507	510961.30	2278122.20	Картометрический метод	1	-
19508	510962.11	2278109.88	Картометрический метод	1	-
19509	510962.14	2278109.44	Картометрический метод	1	-
19510	510963.15	2278099.76	Картометрический метод	1	-
19511	510964.98	2278020.59	Картометрический метод	1	-
19512	510964.93	2278014.41	Картометрический метод	1	-
19513	510965.01	2277994.17	Картометрический метод	1	-
19514	510965.55	2277983.80	Картометрический метод	1	-

Сведения о местоположении границ объекта					
1. Система координат МСК-45, зона 2					
2. Сведения о характерных точках границ объекта					
Обозначение характерных точек границ	Координаты, м		Метод определения координат характерной точки	Средняя квадратическая погрешность положения характерной точки (M _t), м	Описание обозначения точки на местности (при наличии)
	X	Y			
19515	510965.74	2277974.98	Картометрический метод	1	-
19516	510966.01	2277955.66	Картометрический метод	1	-
19517	510959.73	2277955.33	Картометрический метод	1	-
19518	510959.62	2277954.65	Картометрический метод	1	-
19519	510938.25	2277953.20	Картометрический метод	1	-
19520	510937.80	2277973.66	Картометрический метод	1	-
19521	510937.58	2277980.83	Картометрический метод	1	-
19522	510937.48	2277981.18	Картометрический метод	1	-
19523	510937.07	2277989.47	Картометрический метод	1	-
19524	510937.10	2277989.78	Картометрический метод	1	-
19525	510937.06	2277993.37	Картометрический метод	1	-
19526	510936.59	2278013.75	Картометрический метод	1	-
19527	510936.28	2278020.74	Картометрический метод	1	-
19528	510936.54	2278020.74	Картометрический метод	1	-
19529	510936.22	2278028.33	Картометрический метод	1	-
19530	510935.78	2278039.36	Картометрический метод	1	-
19531	510935.69	2278040.17	Картометрический метод	1	-
19532	510935.33	2278046.38	Картометрический метод	1	-
19533	510935.12	2278049.88	Картометрический метод	1	-
19534	510934.90	2278097.23	Картометрический метод	1	-
19535	510934.87	2278101.09	Картометрический метод	1	-
19536	510934.66	2278109.03	Картометрический метод	1	-
19537	510934.47	2278116.95	Картометрический метод	1	-
19538	510934.41	2278120.72	Картометрический метод	1	-
19539	510934.36	2278126.69	Картометрический метод	1	-
19505	510933.35	2278139.95	Картометрический	1	-

Сведения о местоположении границ объекта					
1. Система координат МСК-45, зона 2					
2. Сведения о характерных точках границ объекта					
Обозначение характерных точек границ	Координаты, м		Метод определения координат характерной точки	Средняя квадратическая погрешность положения характерной точки (M _t), м	Описание обозначения точки на местности (при наличии)
	X	Y			
			метод		
					-
19540	510239.50	2278142.48	Картометрический метод	1	-
19541	510240.23	2278122.24	Картометрический метод	1	-
19542	510240.25	2278120.65	Картометрический метод	1	-
19543	510240.29	2278118.66	Картометрический метод	1	-
19544	510240.59	2278114.59	Картометрический метод	1	-
19545	510241.21	2278106.09	Картометрический метод	1	-
19546	510241.44	2278102.63	Картометрический метод	1	-
19547	510241.20	2278098.69	Картометрический метод	1	-
19548	510241.44	2278092.65	Картометрический метод	1	-
19549	510241.86	2278085.94	Картометрический метод	1	-
19550	510242.09	2278081.97	Картометрический метод	1	-
19551	510242.05	2278078.98	Картометрический метод	1	-
19552	510242.22	2278074.93	Картометрический метод	1	-
19553	510242.90	2278064.20	Картометрический метод	1	-
19554	510243.06	2278062.53	Картометрический метод	1	-
19555	510243.11	2278061.58	Картометрический метод	1	-
19556	510243.20	2278057.79	Картометрический метод	1	-
19557	510243.61	2278052.48	Картометрический метод	1	-
19558	510244.19	2278040.99	Картометрический метод	1	-
19559	510235.10	2278040.61	Картометрический метод	1	-
19560	510219.02	2278039.74	Картометрический метод	1	-
19561	510211.51	2278039.45	Картометрический метод	1	-
19562	510209.13	2278039.31	Картометрический метод	1	-
19563	510203.28	2278039.05	Картометрический метод	1	-
19564	510194.21	2278038.60	Картометрический	1	-

Сведения о местоположении границ объекта					
1. Система координат МСК-45, зона 2					
2. Сведения о характерных точках границ объекта					
Обозначение характерных точек границ	Координаты, м		Метод определения координат характерной точки	Средняя квадратическая погрешность положения характерной точки (M _t), м	Описание обозначения точки на местности (при наличии)
	X	Y			
			метод		
19565	510193.61	2278047.86	Картометрический метод	1	-
19566	510193.16	2278054.39	Картометрический метод	1	-
19567	510192.93	2278060.14	Картометрический метод	1	-
19568	510192.34	2278071.15	Картометрический метод	1	-
19569	510192.09	2278075.02	Картометрический метод	1	-
19570	510192.04	2278076.84	Картометрический метод	1	-
19571	510191.52	2278081.16	Картометрический метод	1	-
19572	510191.78	2278081.17	Картометрический метод	1	-
19573	510191.48	2278084.37	Картометрический метод	1	-
19574	510191.30	2278085.53	Картометрический метод	1	-
19575	510190.86	2278095.02	Картометрический метод	1	-
19576	510190.77	2278099.75	Картометрический метод	1	-
19577	510190.01	2278119.79	Картометрический метод	1	-
19578	510189.74	2278123.13	Картометрический метод	1	-
19579	510189.19	2278136.00	Картометрический метод	1	-
19580	510188.97	2278140.11	Картометрический метод	1	-
19581	510198.03	2278140.55	Картометрический метод	1	-
19582	510213.85	2278141.24	Картометрический метод	1	-
19540	510239.50	2278142.48	Картометрический метод	1	-
					-
19583	509488.82	2278142.86	Картометрический метод	1	-
19584	509495.08	2278140.88	Картометрический метод	1	-
19585	509497.32	2278140.30	Картометрический метод	1	-
19586	509515.91	2278135.97	Картометрический метод	1	-
19587	509532.01	2278130.68	Картометрический метод	1	-
19588	509536.32	2278129.42	Картометрический	1	-

Сведения о местоположении границ объекта

1. Система координат МСК-45, зона 2

2. Сведения о характерных точках границ объекта

Обозначение характерных точек границ	Координаты, м		Метод определения координат характерной точки	Средняя квадратическая погрешность положения характерной точки (M _t), м	Описание обозначения точки на местности (при наличии)
	X	Y			
			метод		
19589	509544.85	2278126.93	Картометрический метод	1	-
19590	509548.36	2278125.73	Картометрический метод	1	-
19591	509571.77	2278115.85	Картометрический метод	1	-
19592	509580.97	2278111.87	Картометрический метод	1	-
19593	509583.35	2278111.30	Картометрический метод	1	-
19594	509595.36	2278107.30	Картометрический метод	1	-
19595	509595.52	2278107.17	Картометрический метод	1	-
19596	509598.77	2278105.89	Картометрический метод	1	-
19597	509605.63	2278103.46	Картометрический метод	1	-
19598	509605.85	2278103.21	Картометрический метод	1	-
19599	509612.75	2278100.50	Картометрический метод	1	-
19600	509608.60	2278089.82	Картометрический метод	1	-
19601	509608.49	2278089.54	Картометрический метод	1	-
19602	509608.57	2278089.50	Картометрический метод	1	-
19603	509600.77	2278071.52	Картометрический метод	1	-
19604	509598.46	2278066.00	Картометрический метод	1	-
19605	509595.51	2278059.12	Картометрический метод	1	-
19606	509593.43	2278053.92	Картометрический метод	1	-
19607	509592.18	2278051.00	Картометрический метод	1	-
19608	509586.64	2278037.06	Картометрический метод	1	-
19609	509586.28	2278036.16	Картометрический метод	1	-
19610	509583.35	2278029.04	Картометрический метод	1	-
19611	509580.96	2278023.33	Картометрический метод	1	-
19612	509573.78	2278004.77	Картометрический метод	1	-
19613	509572.63	2278001.66	Картометрический метод	1	-

Сведения о местоположении границ объекта					
1. Система координат МСК-45, зона 2					
2. Сведения о характерных точках границ объекта					
Обозначение характерных точек границ	Координаты, м		Метод определения координат характерной точки	Средняя квадратическая погрешность положения характерной точки (M _t), м	Описание обозначения точки на местности (при наличии)
	X	Y			
19614	509570.84	2277996.67	Картометрический метод	1	-
19615	509568.72	2277991.07	Картометрический метод	1	-
19616	509568.39	2277991.08	Картометрический метод	1	-
19617	509563.76	2277978.27	Картометрический метод	1	-
19618	509562.41	2277974.71	Картометрический метод	1	-
19619	509561.95	2277974.84	Картометрический метод	1	-
19620	509558.95	2277965.52	Картометрический метод	1	-
19621	509550.31	2277968.35	Картометрический метод	1	-
19622	509547.21	2277969.36	Картометрический метод	1	-
19623	509536.41	2277972.78	Картометрический метод	1	-
19624	509529.83	2277974.85	Картометрический метод	1	-
19625	509523.73	2277976.78	Картометрический метод	1	-
19626	509511.14	2277980.12	Картометрический метод	1	-
19627	509479.90	2277989.07	Картометрический метод	1	-
19628	509478.19	2277989.45	Картометрический метод	1	-
19629	509472.28	2277991.04	Картометрический метод	1	-
19630	509465.30	2277993.15	Картометрический метод	1	-
19631	509447.58	2277998.19	Картометрический метод	1	-
19632	509455.55	2278025.37	Картометрический метод	1	-
19633	509457.84	2278033.42	Картометрический метод	1	-
19634	509459.13	2278038.98	Картометрический метод	1	-
19635	509461.50	2278046.87	Картометрический метод	1	-
19636	509462.52	2278050.35	Картометрический метод	1	-
19637	509464.10	2278054.97	Картометрический метод	1	-
19638	509467.90	2278068.01	Картометрический метод	1	-
19639	509468.16	2278068.24	Картометрический	1	-

Сведения о местоположении границ объекта

1. Система координат МСК-45, зона 2

2. Сведения о характерных точках границ объекта

Обозначение характерных точек границ	Координаты, м		Метод определения координат характерной точки	Средняя квадратическая погрешность положения характерной точки (M _t), м	Описание обозначения точки на местности (при наличии)
	X	Y			
			метод		
19640	509470.15	2278075.55	Картометрический метод	1	-
19641	509473.10	2278085.83	Картометрический метод	1	-
19642	509479.73	2278110.02	Картометрический метод	1	-
19643	509482.72	2278124.77	Картометрический метод	1	-
19644	509483.76	2278127.72	Картометрический метод	1	-
19645	509484.60	2278130.57	Картометрический метод	1	-
19646	509486.53	2278136.45	Картометрический метод	1	-
19647	509487.63	2278139.79	Картометрический метод	1	-
19583	509488.82	2278142.86	Картометрический метод	1	-
					-
19648	510429.46	2278151.14	Картометрический метод	1	-
19649	510429.54	2278134.55	Картометрический метод	1	-
19650	510431.27	2278098.50	Картометрический метод	1	-
19651	510431.45	2278096.82	Картометрический метод	1	-
19652	510431.90	2278089.78	Картометрический метод	1	-
19653	510432.31	2278083.12	Картометрический метод	1	-
19654	510432.46	2278078.30	Картометрический метод	1	-
19655	510433.08	2278068.76	Картометрический метод	1	-
19656	510433.19	2278067.05	Картометрический метод	1	-
19657	510433.33	2278065.16	Картометрический метод	1	-
19658	510433.50	2278059.79	Картометрический метод	1	-
19659	510434.12	2278049.02	Картометрический метод	1	-
19660	510425.68	2278048.47	Картометрический метод	1	-
19661	510419.47	2278048.02	Картометрический метод	1	-
19662	510405.48	2278046.97	Картометрический метод	1	-
19663	510402.35	2278046.57	Картометрический	1	-

Сведения о местоположении границ объекта					
1. Система координат МСК-45, зона 2					
2. Сведения о характерных точках границ объекта					
Обозначение характерных точек границ	Координаты, м		Метод определения координат характерной точки	Средняя квадратическая погрешность положения характерной точки (M _t), м	Описание обозначения точки на местности (при наличии)
	X	Y			
			метод		
19664	510391.73	2278046.00	Картометрический метод	1	-
19665	510384.43	2278045.58	Картометрический метод	1	-
19666	510384.00	2278054.17	Картометрический метод	1	-
19667	510383.57	2278063.26	Картометрический метод	1	-
19668	510383.38	2278070.10	Картометрический метод	1	-
19669	510383.13	2278075.72	Картометрический метод	1	-
19670	510382.94	2278079.94	Картометрический метод	1	-
19671	510382.61	2278083.68	Картометрический метод	1	-
19672	510382.37	2278086.14	Картометрический метод	1	-
19673	510382.07	2278092.63	Картометрический метод	1	-
19674	510381.85	2278096.03	Картометрический метод	1	-
19675	510381.42	2278108.42	Картометрический метод	1	-
19676	510360.56	2278106.99	Картометрический метод	1	-
19677	510358.36	2278106.89	Картометрический метод	1	-
19678	510356.00	2278106.78	Картометрический метод	1	-
19679	510349.79	2278106.50	Картометрический метод	1	-
19680	510345.94	2278106.37	Картометрический метод	1	-
19681	510340.62	2278106.29	Картометрический метод	1	-
19682	510338.62	2278106.33	Картометрический метод	1	-
19683	510330.70	2278106.06	Картометрический метод	1	-
19684	510328.45	2278105.75	Картометрический метод	1	-
19685	510324.27	2278105.75	Картометрический метод	1	-
19686	510321.30	2278105.70	Картометрический метод	1	-
19687	510316.74	2278105.60	Картометрический метод	1	-
19688	510306.77	2278105.15	Картометрический метод	1	-

Сведения о местоположении границ объекта					
1. Система координат МСК-45, зона 2					
2. Сведения о характерных точках границ объекта					
Обозначение характерных точек границ	Координаты, м		Метод определения координат характерной точки	Средняя квадратическая погрешность положения характерной точки (M _t), м	Описание обозначения точки на местности (при наличии)
	X	Y			
19689	510301.32	2278104.90	Картометрический метод	1	-
19690	510297.59	2278104.69	Картометрический метод	1	-
19691	510292.17	2278104.52	Картометрический метод	1	-
19692	510283.63	2278104.19	Картометрический метод	1	-
19693	510280.70	2278104.10	Картометрический метод	1	-
19694	510260.19	2278103.84	Картометрический метод	1	-
19695	510258.56	2278123.40	Картометрический метод	1	-
19696	510258.85	2278144.04	Картометрический метод	1	-
19697	510278.13	2278144.07	Картометрический метод	1	-
19698	510279.52	2278144.14	Картометрический метод	1	-
19699	510283.16	2278144.31	Картометрический метод	1	-
19700	510287.91	2278144.54	Картометрический метод	1	-
19701	510290.62	2278144.67	Картометрический метод	1	-
19702	510293.50	2278144.86	Картометрический метод	1	-
19703	510298.58	2278144.85	Картометрический метод	1	-
19704	510318.34	2278145.68	Картометрический метод	1	-
19705	510327.66	2278145.55	Картометрический метод	1	-
19706	510333.28	2278145.71	Картометрический метод	1	-
19707	510335.35	2278146.10	Картометрический метод	1	-
19708	510338.60	2278146.36	Картометрический метод	1	-
19709	510343.63	2278146.63	Картометрический метод	1	-
19710	510348.41	2278146.89	Картометрический метод	1	-
19711	510352.63	2278147.11	Картометрический метод	1	-
19712	510358.73	2278147.51	Картометрический метод	1	-
19713	510368.18	2278147.92	Картометрический метод	1	-
19714	510375.14	2278148.37	Картометрический	1	-

Сведения о местоположении границ объекта

1. Система координат МСК-45, зона 2

2. Сведения о характерных точках границ объекта

Обозначение характерных точек границ	Координаты, м		Метод определения координат характерной точки	Средняя квадратическая погрешность положения характерной точки (M _t), м	Описание обозначения точки на местности (при наличии)
	X	Y			
			метод		
19715	510378.96	2278148.70	Картометрический метод	1	-
19716	510398.78	2278149.63	Картометрический метод	1	-
19648	510429.46	2278151.14	Картометрический метод	1	-
					-
19717	512455.45	2278154.27	Картометрический метод	1	-
19718	512474.75	2278118.93	Картометрический метод	1	-
19719	512493.44	2278083.60	Картометрический метод	1	-
19720	512471.13	2278071.89	Картометрический метод	1	-
19721	512473.80	2278066.96	Картометрический метод	1	-
19722	512475.39	2278063.98	Картометрический метод	1	-
19723	512475.02	2278063.79	Картометрический метод	1	-
19724	512471.11	2278061.56	Картометрический метод	1	-
19725	512462.73	2278056.90	Картометрический метод	1	-
19726	512457.75	2278054.21	Картометрический метод	1	-
19727	512443.60	2278046.25	Картометрический метод	1	-
19728	512440.21	2278044.43	Картометрический метод	1	-
19729	512435.21	2278041.92	Картометрический метод	1	-
19730	512422.76	2278035.64	Картометрический метод	1	-
19731	512387.78	2278016.25	Картометрический метод	1	-
19732	512370.05	2278006.74	Картометрический метод	1	-
19733	512366.09	2278014.79	Картометрический метод	1	-
19734	512342.90	2278004.13	Картометрический метод	1	-
19735	512339.98	2278009.82	Картометрический метод	1	-
19736	512324.30	2278040.26	Картометрический метод	1	-
19737	512304.38	2278075.20	Картометрический метод	1	-
19738	512322.53	2278084.99	Картометрический	1	-

Сведения о местоположении границ объекта

1. Система координат МСК-45, зона 2

2. Сведения о характерных точках границ объекта

Обозначение характерных точек границ	Координаты, м		Метод определения координат характерной точки	Средняя квадратическая погрешность положения характерной точки (M _t), м	Описание обозначения точки на местности (при наличии)
	X	Y			
			метод		
19739	512318.60	2278092.79	Картометрический метод	1	-
19740	512324.21	2278095.62	Картометрический метод	1	-
19741	512340.79	2278104.31	Картометрический метод	1	-
19742	512344.66	2278106.11	Картометрический метод	1	-
19743	512358.53	2278113.51	Картометрический метод	1	-
19744	512376.64	2278123.13	Картометрический метод	1	-
19745	512393.56	2278132.01	Картометрический метод	1	-
19746	512411.41	2278141.38	Картометрический метод	1	-
19747	512428.51	2278150.34	Картометрический метод	1	-
19748	512433.47	2278142.36	Картометрический метод	1	-
19717	512455.45	2278154.27	Картометрический метод	1	-
					-
19749	510502.16	2278156.91	Картометрический метод	1	-
19750	510502.64	2278149.14	Картометрический метод	1	-
19751	510503.57	2278136.12	Картометрический метод	1	-
19752	510504.01	2278130.35	Картометрический метод	1	-
19753	510505.00	2278114.88	Картометрический метод	1	-
19754	510505.14	2278111.56	Картометрический метод	1	-
19755	510505.33	2278109.63	Картометрический метод	1	-
19756	510505.66	2278105.04	Картометрический метод	1	-
19757	510505.99	2278100.40	Картометрический метод	1	-
19758	510506.11	2278098.16	Картометрический метод	1	-
19759	510506.28	2278094.61	Картометрический метод	1	-
19760	510507.38	2278073.59	Картометрический метод	1	-
19761	510507.67	2278069.33	Картометрический метод	1	-
19762	510507.91	2278069.10	Картометрический	1	-

Сведения о местоположении границ объекта					
1. Система координат МСК-45, зона 2					
2. Сведения о характерных точках границ объекта					
Обозначение характерных точек границ	Координаты, м		Метод определения координат характерной точки	Средняя квадратическая погрешность положения характерной точки (M _t), м	Описание обозначения точки на местности (при наличии)
	X	Y			
			метод		
19763	510508.40	2278063.13	Картометрический метод	1	-
19764	510509.13	2278053.53	Картометрический метод	1	-
19765	510501.54	2278053.10	Картометрический метод	1	-
19766	510501.52	2278053.43	Картометрический метод	1	-
19767	510499.26	2278053.38	Картометрический метод	1	-
19768	510499.25	2278053.05	Картометрический метод	1	-
19769	510484.08	2278051.91	Картометрический метод	1	-
19770	510457.50	2278051.74	Картометрический метод	1	-
19771	510457.10	2278071.01	Картометрический метод	1	-
19772	510456.47	2278090.83	Картометрический метод	1	-
19773	510456.29	2278093.58	Картометрический метод	1	-
19774	510456.14	2278098.05	Картометрический метод	1	-
19775	510455.82	2278102.54	Картометрический метод	1	-
19776	510455.39	2278105.85	Картометрический метод	1	-
19777	510455.04	2278108.48	Картометрический метод	1	-
19778	510454.62	2278111.68	Картометрический метод	1	-
19779	510454.23	2278115.65	Картометрический метод	1	-
19780	510452.84	2278132.19	Картометрический метод	1	-
19781	510451.95	2278154.20	Картометрический метод	1	-
19782	510476.99	2278155.38	Картометрический метод	1	-
19783	510494.31	2278156.52	Картометрический метод	1	-
19749	510502.16	2278156.91	Картометрический метод	1	-
					-
19784	509080.08	2278157.50	Геодезический метод	0.2	-
19785	509081.15	2278153.73	Геодезический метод	0.2	-
19786	509082.12	2278150.37	Картометрический метод	1	-
19787	509085.03	2278139.60	Геодезический метод	0.2	-

Сведения о местоположении границ объекта

1. Система координат МСК-45, зона 2

2. Сведения о характерных точках границ объекта

Обозначение характерных точек границ	Координаты, м		Метод определения координат характерной точки	Средняя квадратическая погрешность положения характерной точки (M _t), м	Описание обозначения точки на местности (при наличии)
	X	Y			
19788	509088.03	2278128.08	Геодезический метод	0.2	-
19789	509088.71	2278125.48	Геодезический метод	0.2	-
19790	509089.41	2278122.87	Геодезический метод	0.2	-
19791	509107.57	2278058.70	Картометрический метод	1	-
19792	509113.41	2278012.49	Геодезический метод	0.09	-
19793	509113.72	2278009.05	Геодезический метод	0.09	-
19794	509112.73	2278008.76	Геодезический метод	0.09	-
19795	509113.04	2278005.31	Геодезический метод	0.09	-
19796	509113.55	2277996.00	Геодезический метод	0.09	-
19797	509115.13	2277976.41	Картометрический метод	1	-
19798	509114.48	2277957.49	Картометрический метод	1	-
19799	509114.00	2277935.46	Картометрический метод	1	-
19800	509115.75	2277934.97	Картометрический метод	1	-
19801	509115.35	2277927.62	Картометрический метод	1	-
19802	509112.87	2277927.38	Картометрический метод	1	-
19803	509112.57	2277912.80	Картометрический метод	1	-
19804	509112.61	2277912.26	Картометрический метод	1	-
19805	509100.73	2277919.82	Картометрический метод	1	-
19806	509090.56	2277930.21	Картометрический метод	1	-
19807	509068.82	2277964.72	Картометрический метод	1	-
19808	509065.97	2277977.74	Картометрический метод	1	-
19809	509066.06	2278033.35	Картометрический метод	1	-
19810	509046.76	2278094.30	Картометрический метод	1	-
19811	509032.17	2278108.56	Картометрический метод	1	-
19812	509029.57	2278116.28	Картометрический метод	1	-
19813	509026.94	2278124.03	Картометрический метод	1	-
19814	509028.66	2278124.56	Картометрический метод	1	-
19815	509026.32	2278131.15	Геодезический метод	0.2	-
19816	509025.68	2278132.97	Картометрический метод	1	-
19817	509023.85	2278138.15	Геодезический метод	0.2	-

Сведения о местоположении границ объекта					
1. Система координат МСК-45, зона 2					
2. Сведения о характерных точках границ объекта					
Обозначение характерных точек границ	Координаты, м		Метод определения координат характерной точки	Средняя квадратическая погрешность положения характерной точки (M _t), м	Описание обозначения точки на местности (при наличии)
	X	Y			
19818	509043.84	2278145.78	Картометрический метод	1	-
19819	509045.85	2278146.53	Картометрический метод	1	-
19820	509049.84	2278147.83	Картометрический метод	1	-
19821	509056.53	2278150.00	Геодезический метод	0.2	-
19822	509057.58	2278150.33	Картометрический метод	1	-
19823	509061.60	2278151.64	Картометрический метод	1	-
19824	509066.36	2278153.19	Картометрический метод	1	-
19825	509072.49	2278155.24	Картометрический метод	1	-
19826	509072.73	2278155.36	Картометрический метод	1	-
19784	509080.08	2278157.50	Геодезический метод	0.2	-
					-
19827	511963.03	2278159.96	Картометрический метод	1	-
19828	511981.64	2278124.51	Картометрический метод	1	-
19829	512000.52	2278089.50	Картометрический метод	1	-
19830	511978.04	2278077.68	Картометрический метод	1	-
19831	511982.54	2278068.80	Картометрический метод	1	-
19832	511964.90	2278059.54	Картометрический метод	1	-
19833	511952.08	2278052.83	Картометрический метод	1	-
19834	511947.83	2278050.62	Картометрический метод	1	-
19835	511929.62	2278041.01	Картометрический метод	1	-
19836	511911.90	2278031.71	Картометрический метод	1	-
19837	511893.35	2278021.39	Картометрический метод	1	-
19838	511875.92	2278011.11	Картометрический метод	1	-
19839	511871.13	2278020.30	Картометрический метод	1	-
19840	511849.36	2278007.98	Картометрический метод	1	-
19841	511830.62	2278043.79	Картометрический метод	1	-
19842	511811.78	2278079.75	Картометрический метод	1	-

Сведения о местоположении границ объекта

1. Система координат МСК-45, зона 2

2. Сведения о характерных точках границ объекта

Обозначение характерных точек границ	Координаты, м		Метод определения координат характерной точки	Средняя квадратическая погрешность положения характерной точки (M _t), м	Описание обозначения точки на местности (при наличии)
	X	Y			
19843	511833.79	2278090.20	Картометрический метод	1	-
19844	511829.14	2278099.06	Картометрический метод	1	-
19845	511846.51	2278108.97	Картометрический метод	1	-
19846	511863.73	2278119.37	Картометрический метод	1	-
19847	511882.66	2278129.70	Картометрический метод	1	-
19848	511895.70	2278136.36	Картометрический метод	1	-
19849	511900.72	2278138.90	Картометрический метод	1	-
19850	511918.48	2278148.16	Картометрический метод	1	-
19851	511936.19	2278157.44	Картометрический метод	1	-
19852	511941.10	2278148.70	Картометрический метод	1	-
19827	511963.03	2278159.96	Картометрический метод	1	-
					-
19853	510572.74	2278162.28	Картометрический метод	1	-
19854	510573.86	2278140.30	Картометрический метод	1	-
19855	510574.84	2278121.25	Картометрический метод	1	-
19856	510575.16	2278115.73	Картометрический метод	1	-
19857	510575.31	2278113.67	Картометрический метод	1	-
19858	510575.56	2278107.68	Картометрический метод	1	-
19859	510576.03	2278102.08	Картометрический метод	1	-
19860	510576.10	2278100.29	Картометрический метод	1	-
19861	510576.41	2278094.93	Картометрический метод	1	-
19862	510577.14	2278079.25	Картометрический метод	1	-
19863	510577.71	2278058.90	Картометрический метод	1	-
19864	510553.88	2278055.99	Картометрический метод	1	-
19865	510538.45	2278055.10	Картометрический метод	1	-
19866	510529.25	2278054.71	Картометрический метод	1	-

Сведения о местоположении границ объекта					
1. Система координат МСК-45, зона 2					
2. Сведения о характерных точках границ объекта					
Обозначение характерных точек границ	Координаты, м		Метод определения координат характерной точки	Средняя квадратическая погрешность положения характерной точки (M _t), м	Описание обозначения точки на местности (при наличии)
	X	Y			
19867	510528.98	2278059.39	Картометрический метод	1	-
19868	510528.50	2278067.75	Картометрический метод	1	-
19869	510527.99	2278075.16	Картометрический метод	1	-
19870	510527.76	2278078.49	Картометрический метод	1	-
19871	510527.38	2278085.20	Картометрический метод	1	-
19872	510527.16	2278092.42	Картометрический метод	1	-
19873	510526.79	2278096.57	Картометрический метод	1	-
19874	510526.48	2278103.98	Картометрический метод	1	-
19875	510525.93	2278112.24	Картометрический метод	1	-
19876	510525.63	2278116.64	Картометрический метод	1	-
19877	510526.51	2278117.63	Картометрический метод	1	-
19878	510525.52	2278138.13	Картометрический метод	1	-
19879	510524.27	2278159.43	Картометрический метод	1	-
19880	510549.04	2278160.62	Картометрический метод	1	-
19853	510572.74	2278162.28	Картометрический метод	1	-
					-
19881	510642.94	2278166.49	Картометрический метод	1	-
19882	510643.59	2278147.19	Картометрический метод	1	-
19883	510644.02	2278140.85	Картометрический метод	1	-
19884	510644.36	2278133.06	Картометрический метод	1	-
19885	510644.87	2278125.32	Картометрический метод	1	-
19886	510645.12	2278118.12	Картометрический метод	1	-
19887	510645.49	2278108.05	Картометрический метод	1	-
19888	510645.66	2278103.16	Картометрический метод	1	-
19889	510645.80	2278099.48	Картометрический метод	1	-
19890	510646.05	2278094.81	Картометрический метод	1	-

Сведения о местоположении границ объекта					
1. Система координат МСК-45, зона 2					
2. Сведения о характерных точках границ объекта					
Обозначение характерных точек границ	Координаты, м		Метод определения координат характерной точки	Средняя квадратическая погрешность положения характерной точки (M _t), м	Описание обозначения точки на местности (при наличии)
	X	Y			
19891	510646.16	2278092.36	Картометрический метод	1	-
19892	510646.66	2278082.23	Картометрический метод	1	-
19893	510647.90	2278062.19	Картометрический метод	1	-
19894	510623.51	2278059.79	Картометрический метод	1	-
19895	510598.21	2278058.81	Картометрический метод	1	-
19896	510597.51	2278066.73	Картометрический метод	1	-
19897	510596.49	2278078.11	Картометрический метод	1	-
19898	510596.72	2278082.16	Картометрический метод	1	-
19899	510596.49	2278090.26	Картометрический метод	1	-
19900	510596.19	2278096.05	Картометрический метод	1	-
19901	510596.05	2278098.94	Картометрический метод	1	-
19902	510595.82	2278105.61	Картометрический метод	1	-
19903	510595.59	2278112.80	Картометрический метод	1	-
19904	510595.33	2278120.38	Картометрический метод	1	-
19905	510594.96	2278127.64	Картометрический метод	1	-
19906	510594.45	2278136.14	Картометрический метод	1	-
19907	510594.21	2278139.61	Картометрический метод	1	-
19908	510593.83	2278142.28	Картометрический метод	1	-
19909	510593.23	2278154.15	Картометрический метод	1	-
19910	510592.73	2278163.29	Картометрический метод	1	-
19911	510604.55	2278164.05	Картометрический метод	1	-
19912	510612.63	2278164.46	Картометрический метод	1	-
19913	510616.19	2278164.78	Картометрический метод	1	-
19914	510616.45	2278164.81	Картометрический метод	1	-
19881	510642.94	2278166.49	Картометрический метод	1	-
					-

Сведения о местоположении границ объекта					
1. Система координат МСК-45, зона 2					
2. Сведения о характерных точках границ объекта					
Обозначение характерных точек границ	Координаты, м		Метод определения координат характерной точки	Средняя квадратическая погрешность положения характерной точки (M _t), м	Описание обозначения точки на местности (при наличии)
	X	Y			
19915	508530.87	2278167.44	Картометрический метод	1	-
19916	508532.70	2278165.35	Картометрический метод	1	-
19917	508536.64	2278161.25	Картометрический метод	1	-
19918	508541.91	2278155.68	Картометрический метод	1	-
19919	508544.80	2278152.91	Картометрический метод	1	-
19920	508547.36	2278150.28	Картометрический метод	1	-
19921	508549.93	2278148.60	Картометрический метод	1	-
19922	508555.54	2278141.67	Картометрический метод	1	-
19923	508559.14	2278137.50	Картометрический метод	1	-
19924	508561.18	2278134.61	Картометрический метод	1	-
19925	508564.01	2278131.71	Картометрический метод	1	-
19926	508565.76	2278129.89	Картометрический метод	1	-
19927	508568.59	2278127.34	Картометрический метод	1	-
19928	508570.21	2278125.52	Картометрический метод	1	-
19929	508573.35	2278122.07	Картометрический метод	1	-
19930	508575.72	2278119.58	Картометрический метод	1	-
19931	508582.12	2278112.84	Картометрический метод	1	-
19932	508586.71	2278108.34	Картометрический метод	1	-
19933	508591.67	2278103.30	Картометрический метод	1	-
19934	508596.73	2278098.12	Картометрический метод	1	-
19935	508600.81	2278093.92	Картометрический метод	1	-
19936	508605.18	2278089.31	Картометрический метод	1	-
19937	508609.10	2278085.34	Картометрический метод	1	-
19938	508610.50	2278083.21	Картометрический метод	1	-
19939	508645.97	2278044.78	Картометрический метод	1	-
19940	508662.73	2278027.54	Картометрический	1	-

Сведения о местоположении границ объекта

1. Система координат МСК-45, зона 2

2. Сведения о характерных точках границ объекта

Обозначение характерных точек границ	Координаты, м		Метод определения координат характерной точки	Средняя квадратическая погрешность положения характерной точки (M _t), м	Описание обозначения точки на местности (при наличии)
	X	Y			
			метод		
19941	508693.96	2277996.63	Картометрический метод	1	-
19942	508713.56	2277976.44	Картометрический метод	1	-
19943	508718.74	2277971.25	Картометрический метод	1	-
19944	508723.86	2277965.92	Картометрический метод	1	-
19945	508725.82	2277963.86	Картометрический метод	1	-
19946	508729.12	2277959.96	Картометрический метод	1	-
19947	508745.56	2277943.50	Картометрический метод	1	-
19948	508748.31	2277940.59	Картометрический метод	1	-
19949	508757.16	2277931.31	Картометрический метод	1	-
19950	508762.54	2277925.41	Картометрический метод	1	-
19951	508759.31	2277923.56	Картометрический метод	1	-
19952	508749.36	2277917.47	Картометрический метод	1	-
19953	508740.90	2277912.45	Картометрический метод	1	-
19954	508735.26	2277909.14	Картометрический метод	1	-
19955	508734.76	2277909.84	Картометрический метод	1	-
19956	508731.95	2277908.13	Картометрический метод	1	-
19957	508725.56	2277904.34	Картометрический метод	1	-
19958	508724.80	2277905.40	Картометрический метод	1	-
19959	508718.48	2277900.33	Картометрический метод	1	-
19960	508713.00	2277906.91	Картометрический метод	1	-
19961	508705.84	2277915.84	Картометрический метод	1	-
19962	508692.77	2277930.89	Картометрический метод	1	-
19963	508688.96	2277935.50	Картометрический метод	1	-
19964	508679.27	2277946.65	Картометрический метод	1	-
19965	508674.89	2277951.35	Картометрический метод	1	-

Сведения о местоположении границ объекта					
1. Система координат МСК-45, зона 2					
2. Сведения о характерных точках границ объекта					
Обозначение характерных точек границ	Координаты, м		Метод определения координат характерной точки	Средняя квадратическая погрешность положения характерной точки (M _t), м	Описание обозначения точки на местности (при наличии)
	X	Y			
19966	508670.01	2277956.89	Картометрический метод	1	-
19967	508661.98	2277965.96	Картометрический метод	1	-
19968	508659.31	2277968.59	Картометрический метод	1	-
19969	508655.19	2277972.65	Картометрический метод	1	-
19970	508650.85	2277976.84	Картометрический метод	1	-
19971	508644.43	2277982.55	Картометрический метод	1	-
19972	508630.22	2277996.54	Картометрический метод	1	-
19973	508629.11	2277996.97	Картометрический метод	1	-
19974	508626.29	2277999.48	Картометрический метод	1	-
19975	508620.63	2278004.47	Картометрический метод	1	-
19976	508613.81	2278010.37	Картометрический метод	1	-
19977	508612.03	2278012.40	Картометрический метод	1	-
19978	508572.77	2278051.05	Картометрический метод	1	-
19979	508570.38	2278053.39	Картометрический метод	1	-
19980	508566.79	2278057.20	Картометрический метод	1	-
19981	508561.50	2278062.67	Картометрический метод	1	-
19982	508556.89	2278067.38	Картометрический метод	1	-
19983	508531.87	2278093.20	Картометрический метод	1	-
19984	508529.35	2278096.72	Картометрический метод	1	-
19985	508525.36	2278100.88	Картометрический метод	1	-
19986	508523.44	2278103.03	Картометрический метод	1	-
19987	508519.19	2278107.19	Картометрический метод	1	-
19988	508516.34	2278110.48	Картометрический метод	1	-
19989	508513.39	2278113.71	Картометрический метод	1	-
19990	508509.07	2278117.92	Картометрический метод	1	-
19991	508508.61	2278118.36	Картометрический	1	-

Сведения о местоположении границ объекта

1. Система координат МСК-45, зона 2

2. Сведения о характерных точках границ объекта

Обозначение характерных точек границ	Координаты, м		Метод определения координат характерной точки	Средняя квадратическая погрешность положения характерной точки (M _t), м	Описание обозначения точки на местности (при наличии)
	X	Y			
			метод		
19992	508505.94	2278121.15	Картометрический метод	1	-
19993	508502.96	2278123.95	Картометрический метод	1	-
19994	508495.27	2278132.22	Картометрический метод	1	-
19995	508500.91	2278137.68	Картометрический метод	1	-
19996	508503.26	2278139.66	Картометрический метод	1	-
19997	508509.51	2278146.38	Картометрический метод	1	-
19998	508513.08	2278149.94	Картометрический метод	1	-
19999	508514.55	2278151.41	Картометрический метод	1	-
20000	508518.34	2278155.29	Картометрический метод	1	-
20001	508521.90	2278158.65	Картометрический метод	1	-
20002	508525.50	2278161.91	Картометрический метод	1	-
20003	508526.81	2278163.65	Картометрический метод	1	-
19915	508530.87	2278167.44	Картометрический метод	1	-
					-
20004	510707.04	2278170.87	Картометрический метод	1	-
20005	510707.50	2278161.32	Картометрический метод	1	-
20006	510708.20	2278151.19	Картометрический метод	1	-
20007	510711.39	2278108.73	Картометрический метод	1	-
20008	510711.70	2278105.38	Картометрический метод	1	-
20009	510711.93	2278100.30	Картометрический метод	1	-
20010	510712.09	2278097.74	Картометрический метод	1	-
20011	510712.51	2278089.81	Картометрический метод	1	-
20012	510712.62	2278087.63	Картометрический метод	1	-
20013	510713.27	2278076.58	Картометрический метод	1	-
20014	510713.50	2278072.91	Картометрический метод	1	-
20015	510714.10	2278065.09	Картометрический	1	-

Сведения о местоположении границ объекта					
1. Система координат МСК-45, зона 2					
2. Сведения о характерных точках границ объекта					
Обозначение характерных точек границ	Координаты, м		Метод определения координат характерной точки	Средняя квадратическая погрешность положения характерной точки (M _t), м	Описание обозначения точки на местности (при наличии)
	X	Y			
			метод		
20016	510700.14	2278064.14	Картометрический метод	1	-
20017	510695.35	2278063.89	Картометрический метод	1	-
20018	510689.57	2278063.48	Картометрический метод	1	-
20019	510664.47	2278061.62	Картометрический метод	1	-
20020	510662.85	2278083.53	Картометрический метод	1	-
20021	510662.60	2278086.87	Картометрический метод	1	-
20022	510662.24	2278093.07	Картометрический метод	1	-
20023	510661.37	2278103.61	Картометрический метод	1	-
20024	510661.26	2278104.03	Картометрический метод	1	-
20025	510659.77	2278126.56	Картометрический метод	1	-
20026	510659.55	2278129.35	Картометрический метод	1	-
20027	510659.08	2278134.56	Картометрический метод	1	-
20028	510658.48	2278142.05	Картометрический метод	1	-
20029	510658.08	2278147.20	Картометрический метод	1	-
20030	510656.66	2278167.35	Картометрический метод	1	-
20031	510662.76	2278167.76	Картометрический метод	1	-
20032	510665.12	2278167.95	Картометрический метод	1	-
20033	510668.94	2278168.26	Картометрический метод	1	-
20034	510675.50	2278168.63	Картометрический метод	1	-
20035	510682.33	2278169.15	Картометрический метод	1	-
20036	510686.02	2278169.20	Картометрический метод	1	-
20037	510689.74	2278169.50	Картометрический метод	1	-
20038	510697.52	2278170.20	Картометрический метод	1	-
20004	510707.04	2278170.87	Картометрический метод	1	-
					-
20039	509663.45	2278170.95	Картометрический	1	-

Сведения о местоположении границ объекта

1. Система координат МСК-45, зона 2

2. Сведения о характерных точках границ объекта

Обозначение характерных точек границ	Координаты, м		Метод определения координат характерной точки	Средняя квадратическая погрешность положения характерной точки (M _t), м	Описание обозначения точки на местности (при наличии)
	X	Y			
			метод		
20040	509670.83	2278168.47	Картометрический метод	1	-
20041	509670.96	2278157.91	Картометрический метод	1	-
20042	509680.01	2278157.04	Картометрический метод	1	-
20043	509687.23	2278157.56	Картометрический метод	1	-
20044	509689.38	2278135.88	Картометрический метод	1	-
20045	509696.89	2278116.10	Картометрический метод	1	-
20046	509699.40	2278096.45	Картометрический метод	1	-
20047	509687.96	2278092.55	Картометрический метод	1	-
20048	509677.57	2278093.37	Картометрический метод	1	-
20049	509664.49	2278097.70	Картометрический метод	1	-
20050	509659.68	2278099.18	Картометрический метод	1	-
20051	509654.24	2278100.97	Картометрический метод	1	-
20052	509642.42	2278105.32	Картометрический метод	1	-
20053	509645.37	2278114.09	Картометрический метод	1	-
20054	509646.69	2278117.77	Картометрический метод	1	-
20055	509649.28	2278125.06	Картометрический метод	1	-
20056	509650.51	2278129.70	Картометрический метод	1	-
20057	509653.77	2278139.32	Картометрический метод	1	-
20058	509653.94	2278139.65	Картометрический метод	1	-
20059	509655.39	2278144.09	Картометрический метод	1	-
20060	509656.81	2278148.46	Картометрический метод	1	-
20061	509658.72	2278153.84	Картометрический метод	1	-
20062	509659.80	2278157.17	Картометрический метод	1	-
20039	509663.45	2278170.95	Картометрический метод	1	-
					-
20063	510773.07	2278174.37	Картометрический	1	-

Сведения о местоположении границ объекта					
1. Система координат МСК-45, зона 2					
2. Сведения о характерных точках границ объекта					
Обозначение характерных точек границ	Координаты, м		Метод определения координат характерной точки	Средняя квадратическая погрешность положения характерной точки (M _t), м	Описание обозначения точки на местности (при наличии)
	X	Y			
			метод		
20064	510774.42	2278149.25	Картометрический метод	1	-
20065	510776.95	2278109.11	Картометрический метод	1	-
20066	510777.27	2278106.95	Картометрический метод	1	-
20067	510777.38	2278104.74	Картометрический метод	1	-
20068	510777.65	2278100.75	Картометрический метод	1	-
20069	510778.07	2278093.05	Картометрический метод	1	-
20070	510778.60	2278088.38	Картометрический метод	1	-
20071	510779.61	2278068.59	Картометрический метод	1	-
20072	510753.81	2278067.15	Картометрический метод	1	-
20073	510729.25	2278065.80	Картометрический метод	1	-
20074	510728.75	2278073.38	Картометрический метод	1	-
20075	510728.34	2278076.51	Картометрический метод	1	-
20076	510727.84	2278086.00	Картометрический метод	1	-
20077	510727.69	2278089.17	Картометрический метод	1	-
20078	510727.08	2278098.44	Картометрический метод	1	-
20079	510726.78	2278102.78	Картометрический метод	1	-
20080	510726.84	2278105.96	Картометрический метод	1	-
20081	510726.12	2278128.34	Картометрический метод	1	-
20082	510723.74	2278172.00	Картометрический метод	1	-
20083	510747.91	2278172.80	Картометрический метод	1	-
20084	510752.87	2278173.04	Картометрический метод	1	-
20085	510761.18	2278173.52	Картометрический метод	1	-
20086	510769.87	2278174.15	Картометрический метод	1	-
20063	510773.07	2278174.37	Картометрический метод	1	-
					-
20087	510841.56	2278180.12	Картометрический	1	-

Сведения о местоположении границ объекта

1. Система координат МСК-45, зона 2

2. Сведения о характерных точках границ объекта

Обозначение характерных точек границ	Координаты, м		Метод определения координат характерной точки	Средняя квадратическая погрешность положения характерной точки (M _t), м	Описание обозначения точки на местности (при наличии)
	X	Y			
			метод		
20088	510843.95	2278136.95	Картометрический метод	1	-
20089	510844.16	2278133.55	Картометрический метод	1	-
20090	510844.37	2278127.79	Картометрический метод	1	-
20091	510844.71	2278119.41	Картометрический метод	1	-
20092	510844.99	2278116.33	Картометрический метод	1	-
20093	510847.62	2278073.71	Картометрический метод	1	-
20094	510847.73	2278071.01	Картометрический метод	1	-
20095	510798.66	2278068.99	Картометрический метод	1	-
20096	510797.82	2278090.35	Картометрический метод	1	-
20097	510797.80	2278090.65	Картометрический метод	1	-
20098	510797.56	2278092.63	Картометрический метод	1	-
20099	510797.19	2278100.58	Картометрический метод	1	-
20100	510796.70	2278102.63	Картометрический метод	1	-
20101	510796.67	2278108.29	Картометрический метод	1	-
20102	510796.46	2278111.82	Картометрический метод	1	-
20103	510796.32	2278115.59	Картометрический метод	1	-
20104	510795.76	2278125.68	Картометрический метод	1	-
20105	510795.19	2278133.08	Картометрический метод	1	-
20106	510795.04	2278135.92	Картометрический метод	1	-
20107	510794.91	2278140.75	Картометрический метод	1	-
20108	510794.73	2278143.32	Картометрический метод	1	-
20109	510794.31	2278151.01	Картометрический метод	1	-
20110	510793.88	2278157.11	Картометрический метод	1	-
20111	510793.42	2278167.39	Картометрический метод	1	-
20112	510793.23	2278171.41	Картометрический метод	1	-

Сведения о местоположении границ объекта

1. Система координат МСК-45, зона 2

2. Сведения о характерных точках границ объекта

Обозначение характерных точек границ	Координаты, м		Метод определения координат характерной точки	Средняя квадратическая погрешность положения характерной точки (M _t), м	Описание обозначения точки на местности (при наличии)
	X	Y			
20113	510792.97	2278175.40	Картометрический метод	1	-
20114	510807.16	2278176.40	Картометрический метод	1	-
20115	510812.55	2278176.70	Картометрический метод	1	-
20116	510815.32	2278176.91	Картометрический метод	1	-
20117	510819.71	2278177.09	Картометрический метод	1	-
20087	510841.56	2278180.12	Картометрический метод	1	-
					-
20118	509347.75	2278181.56	Картометрический метод	1	-
20119	509357.54	2278178.86	Картометрический метод	1	-
20120	509368.53	2278175.52	Картометрический метод	1	-
20121	509370.83	2278175.20	Картометрический метод	1	-
20122	509377.61	2278173.75	Картометрический метод	1	-
20123	509386.09	2278171.97	Картометрический метод	1	-
20124	509391.12	2278170.53	Картометрический метод	1	-
20125	509394.64	2278169.59	Картометрический метод	1	-
20126	509398.23	2278168.56	Картометрический метод	1	-
20127	509406.37	2278166.35	Картометрический метод	1	-
20128	509430.28	2278159.26	Картометрический метод	1	-
20129	509440.50	2278156.38	Картометрический метод	1	-
20130	509447.10	2278154.31	Картометрический метод	1	-
20131	509455.27	2278151.76	Картометрический метод	1	-
20132	509465.61	2278149.28	Картометрический метод	1	-
20133	509464.62	2278144.98	Картометрический метод	1	-
20134	509463.78	2278141.72	Картометрический метод	1	-
20135	509461.55	2278133.04	Картометрический метод	1	-
20136	509460.65	2278129.46	Картометрический метод	1	-

Сведения о местоположении границ объекта					
1. Система координат МСК-45, зона 2					
2. Сведения о характерных точках границ объекта					
Обозначение характерных точек границ	Координаты, м		Метод определения координат характерной точки	Средняя квадратическая погрешность положения характерной точки (M _t), м	Описание обозначения точки на местности (при наличии)
	X	Y			
20137	509459.68	2278120.62	Картометрический метод	1	-
20138	509452.03	2278090.19	Картометрический метод	1	-
20139	509449.24	2278082.04	Картометрический метод	1	-
20140	509447.34	2278074.77	Картометрический метод	1	-
20141	509444.60	2278066.80	Картометрический метод	1	-
20142	509443.99	2278064.52	Картометрический метод	1	-
20143	509443.73	2278063.47	Картометрический метод	1	-
20144	509441.03	2278052.12	Картометрический метод	1	-
20145	509440.19	2278049.47	Картометрический метод	1	-
20146	509439.50	2278048.34	Картометрический метод	1	-
20147	509439.49	2278047.39	Картометрический метод	1	-
20148	509438.50	2278043.89	Картометрический метод	1	-
20149	509437.11	2278039.50	Картометрический метод	1	-
20150	509436.64	2278037.06	Картометрический метод	1	-
20151	509427.38	2278005.00	Картометрический метод	1	-
20152	509394.92	2278013.14	Картометрический метод	1	-
20153	509388.52	2278015.16	Картометрический метод	1	-
20154	509378.56	2278017.75	Картометрический метод	1	-
20155	509376.81	2278018.20	Картометрический метод	1	-
20156	509354.27	2278025.72	Картометрический метод	1	-
20157	509350.43	2278027.08	Картометрический метод	1	-
20158	509335.22	2278032.00	Картометрический метод	1	-
20159	509334.15	2278032.49	Картометрический метод	1	-
20160	509329.88	2278034.53	Картометрический метод	1	-
20161	509304.25	2278041.84	Картометрический метод	1	-
20162	509306.55	2278051.33	Картометрический	1	-

Сведения о местоположении границ объекта

1. Система координат МСК-45, зона 2

2. Сведения о характерных точках границ объекта

Обозначение характерных точек границ	Координаты, м		Метод определения координат характерной точки	Средняя квадратическая погрешность положения характерной точки (M _t), м	Описание обозначения точки на местности (при наличии)
	X	Y			
			метод		
20163	509310.53	2278066.29	Картометрический метод	1	-
20164	509313.59	2278077.28	Картометрический метод	1	-
20165	509313.92	2278078.61	Картометрический метод	1	-
20166	509314.35	2278080.37	Картометрический метод	1	-
20167	509317.29	2278092.08	Картометрический метод	1	-
20168	509317.71	2278093.85	Картометрический метод	1	-
20169	509318.12	2278095.20	Картометрический метод	1	-
20170	509325.49	2278120.29	Картометрический метод	1	-
20171	509326.09	2278122.58	Картометрический метод	1	-
20172	509332.02	2278144.00	Картометрический метод	1	-
20173	509333.20	2278148.39	Картометрический метод	1	-
20174	509334.79	2278155.78	Картометрический метод	1	-
20175	509337.06	2278165.20	Картометрический метод	1	-
20176	509338.01	2278169.01	Картометрический метод	1	-
20177	509339.11	2278173.07	Картометрический метод	1	-
20178	509340.82	2278179.70	Картометрический метод	1	-
20179	509346.92	2278178.08	Картометрический метод	1	-
20118	509347.75	2278181.56	Картометрический метод	1	-
					-
20180	510897.44	2278184.14	Картометрический метод	1	-
20181	510897.63	2278176.82	Картометрический метод	1	-
20182	510898.22	2278168.34	Картометрический метод	1	-
20183	510899.06	2278168.40	Картометрический метод	1	-
20184	510899.30	2278164.96	Картометрический метод	1	-
20185	510899.54	2278161.19	Картометрический метод	1	-
20186	510899.78	2278157.70	Картометрический	1	-

Сведения о местоположении границ объекта					
1. Система координат МСК-45, зона 2					
2. Сведения о характерных точках границ объекта					
Обозначение характерных точек границ	Координаты, м		Метод определения координат характерной точки	Средняя квадратическая погрешность положения характерной точки (M _t), м	Описание обозначения точки на местности (при наличии)
	X	Y			
			метод		
20187	510900.02	2278154.20	Картометрический метод	1	-
20188	510899.98	2278153.88	Картометрический метод	1	-
20189	510900.20	2278150.04	Картометрический метод	1	-
20190	510900.38	2278146.44	Картометрический метод	1	-
20191	510906.41	2278147.14	Картометрический метод	1	-
20192	510910.26	2278147.71	Картометрический метод	1	-
20193	510917.33	2278148.58	Картометрический метод	1	-
20194	510917.46	2278143.99	Картометрический метод	1	-
20195	510918.61	2278117.46	Картометрический метод	1	-
20196	510918.74	2278111.02	Картометрический метод	1	-
20197	510918.76	2278106.83	Картометрический метод	1	-
20198	510918.79	2278100.06	Картометрический метод	1	-
20199	510919.09	2278099.69	Картометрический метод	1	-
20200	510919.09	2278095.10	Картометрический метод	1	-
20201	510919.07	2278090.91	Картометрический метод	1	-
20202	510919.23	2278082.87	Картометрический метод	1	-
20203	510919.37	2278080.28	Картометрический метод	1	-
20204	510919.52	2278074.21	Картометрический метод	1	-
20205	510919.71	2278074.21	Картометрический метод	1	-
20206	510919.72	2278073.05	Картометрический метод	1	-
20207	510920.01	2278060.88	Картометрический метод	1	-
20208	510920.45	2278047.42	Картометрический метод	1	-
20209	510920.55	2278042.70	Картометрический метод	1	-
20210	510920.66	2278040.08	Картометрический метод	1	-
20211	510920.80	2278033.73	Картометрический метод	1	-

Сведения о местоположении границ объекта					
1. Система координат МСК-45, зона 2					
2. Сведения о характерных точках границ объекта					
Обозначение характерных точек границ	Координаты, м		Метод определения координат характерной точки	Средняя квадратическая погрешность положения характерной точки (M _t), м	Описание обозначения точки на местности (при наличии)
	X	Y			
20212	510920.95	2278027.35	Картометрический метод	1	-
20213	510921.02	2278024.50	Картометрический метод	1	-
20214	510921.12	2278021.44	Картометрический метод	1	-
20215	510921.27	2278017.74	Картометрический метод	1	-
20216	510920.79	2278017.34	Картометрический метод	1	-
20217	510921.10	2278013.07	Картометрический метод	1	-
20218	510921.07	2278007.85	Картометрический метод	1	-
20219	510921.65	2277997.01	Картометрический метод	1	-
20220	510921.74	2277995.08	Картометрический метод	1	-
20221	510921.59	2277992.45	Картометрический метод	1	-
20222	510921.35	2277988.43	Картометрический метод	1	-
20223	510921.55	2277985.02	Картометрический метод	1	-
20224	510921.66	2277981.61	Картометрический метод	1	-
20225	510921.91	2277972.77	Картометрический метод	1	-
20226	510922.24	2277968.16	Картометрический метод	1	-
20227	510922.38	2277965.52	Картометрический метод	1	-
20228	510922.67	2277952.44	Картометрический метод	1	-
20229	510918.18	2277952.27	Картометрический метод	1	-
20230	510913.60	2277952.11	Картометрический метод	1	-
20231	510908.17	2277951.76	Картометрический метод	1	-
20232	510903.92	2277951.61	Картометрический метод	1	-
20233	510896.67	2277951.34	Картометрический метод	1	-
20234	510872.84	2277951.17	Картометрический метод	1	-
20235	510871.34	2277971.27	Картометрический метод	1	-
20236	510871.13	2277974.84	Картометрический метод	1	-
20237	510871.12	2277977.60	Картометрический	1	-

Сведения о местоположении границ объекта					
1. Система координат МСК-45, зона 2					
2. Сведения о характерных точках границ объекта					
Обозначение характерных точек границ	Координаты, м		Метод определения координат характерной точки	Средняя квадратическая погрешность положения характерной точки (M _t), м	Описание обозначения точки на местности (при наличии)
	X	Y			
			метод		
20238	510871.38	2277977.62	Картометрический метод	1	-
20239	510871.15	2277982.36	Картометрический метод	1	-
20240	510870.91	2277987.14	Картометрический метод	1	-
20241	510870.65	2277991.15	Картометрический метод	1	-
20242	510869.07	2278032.89	Картометрический метод	1	-
20243	510868.59	2278045.44	Картометрический метод	1	-
20244	510868.47	2278052.95	Картометрический метод	1	-
20245	510868.39	2278056.21	Картометрический метод	1	-
20246	510868.36	2278069.19	Картометрический метод	1	-
20247	510868.20	2278072.67	Картометрический метод	1	-
20248	510868.00	2278077.91	Картометрический метод	1	-
20249	510867.75	2278082.82	Картометрический метод	1	-
20250	510867.43	2278092.68	Картометрический метод	1	-
20251	510867.41	2278094.98	Картометрический метод	1	-
20252	510866.96	2278104.95	Картометрический метод	1	-
20253	510866.46	2278110.73	Картометрический метод	1	-
20254	510866.06	2278114.12	Картометрический метод	1	-
20255	510864.70	2278136.81	Картометрический метод	1	-
20256	510864.01	2278146.51	Картометрический метод	1	-
20257	510863.73	2278151.49	Картометрический метод	1	-
20258	510863.44	2278156.59	Картометрический метод	1	-
20259	510863.11	2278160.37	Картометрический метод	1	-
20260	510862.57	2278180.74	Картометрический метод	1	-
20261	510890.61	2278181.37	Картометрический метод	1	-
20180	510897.44	2278184.14	Картометрический метод	1	-

Сведения о местоположении границ объекта

1. Система координат МСК-45, зона 2

2. Сведения о характерных точках границ объекта

Обозначение характерных точек границ	Координаты, м		Метод определения координат характерной точки	Средняя квадратическая погрешность положения характерной точки (M _t), м	Описание обозначения точки на местности (при наличии)
	X	Y			
					-
20262	508276.69	2278188.47	Картометрический метод	1	-
20263	508287.30	2278174.49	Картометрический метод	1	-
20264	508289.94	2278171.89	Картометрический метод	1	-
20265	508293.24	2278168.36	Картометрический метод	1	-
20266	508298.64	2278162.87	Картометрический метод	1	-
20267	508301.49	2278159.82	Картометрический метод	1	-
20268	508302.94	2278158.09	Картометрический метод	1	-
20269	508307.44	2278153.22	Картометрический метод	1	-
20270	508308.20	2278152.32	Картометрический метод	1	-
20271	508312.73	2278147.06	Картометрический метод	1	-
20272	508315.34	2278144.05	Картометрический метод	1	-
20273	508319.75	2278138.92	Картометрический метод	1	-
20274	508321.98	2278135.97	Картометрический метод	1	-
20275	508323.36	2278130.86	Картометрический метод	1	-
20276	508325.59	2278122.96	Картометрический метод	1	-
20277	508324.51	2278114.76	Картометрический метод	1	-
20278	508324.28	2278102.46	Картометрический метод	1	-
20279	508324.31	2278098.36	Картометрический метод	1	-
20280	508324.33	2278088.92	Картометрический метод	1	-
20281	508324.33	2278085.87	Картометрический метод	1	-
20282	508324.26	2278082.41	Картометрический метод	1	-
20283	508324.22	2278064.07	Картометрический метод	1	-
20284	508324.04	2278063.75	Картометрический метод	1	-
20285	508323.83	2278060.00	Картометрический метод	1	-
20286	508324.14	2278060.08	Картометрический метод	1	-

Сведения о местоположении границ объекта					
1. Система координат МСК-45, зона 2					
2. Сведения о характерных точках границ объекта					
Обозначение характерных точек границ	Координаты, м		Метод определения координат характерной точки	Средняя квадратическая погрешность положения характерной точки (M _t), м	Описание обозначения точки на местности (при наличии)
	X	Y			
20287	508324.27	2278053.93	Картометрический метод	1	-
20288	508324.18	2278044.30	Картометрический метод	1	-
20289	508323.98	2278044.30	Картометрический метод	1	-
20290	508324.03	2278043.74	Картометрический метод	1	-
20291	508323.69	2278028.45	Картометрический метод	1	-
20292	508323.21	2278021.00	Картометрический метод	1	-
20293	508321.83	2278019.63	Картометрический метод	1	-
20294	508320.25	2278019.51	Картометрический метод	1	-
20295	508320.23	2278019.09	Картометрический метод	1	-
20296	508320.25	2278014.04	Картометрический метод	1	-
20297	508321.02	2278004.88	Картометрический метод	1	-
20298	508322.11	2277991.26	Картометрический метод	1	-
20299	508322.77	2277982.45	Картометрический метод	1	-
20300	508318.71	2277981.96	Картометрический метод	1	-
20301	508294.62	2277978.97	Картометрический метод	1	-
20302	508293.98	2277985.29	Картометрический метод	1	-
20303	508265.59	2277982.17	Картометрический метод	1	-
20304	508263.68	2277973.34	Картометрический метод	1	-
20305	508258.71	2277972.51	Картометрический метод	1	-
20306	508236.93	2277968.30	Картометрический метод	1	-
20307	508236.96	2277968.04	Картометрический метод	1	-
20308	508236.07	2277967.90	Картометрический метод	1	-
20309	508222.19	2277962.12	Картометрический метод	1	-
20310	508219.81	2277964.90	Картометрический метод	1	-
20311	508204.78	2277953.75	Картометрический метод	1	-
20312	508190.36	2277938.93	Картометрический	1	-

Сведения о местоположении границ объекта

1. Система координат МСК-45, зона 2

2. Сведения о характерных точках границ объекта

Обозначение характерных точек границ	Координаты, м		Метод определения координат характерной точки	Средняя квадратическая погрешность положения характерной точки (M _t), м	Описание обозначения точки на местности (при наличии)
	X	Y			
			метод		
20313	508187.89	2277936.24	Картометрический метод	1	-
20314	508177.33	2277930.55	Картометрический метод	1	-
20315	508177.85	2277929.80	Картометрический метод	1	-
20316	508174.68	2277927.74	Картометрический метод	1	-
20317	508168.19	2277923.59	Картометрический метод	1	-
20318	508163.21	2277920.27	Картометрический метод	1	-
20319	508161.01	2277923.38	Картометрический метод	1	-
20320	508159.14	2277922.25	Картометрический метод	1	-
20321	508155.99	2277919.61	Картометрический метод	1	-
20322	508145.97	2277911.60	Картометрический метод	1	-
20323	508133.30	2277921.71	Картометрический метод	1	-
20324	508151.50	2277945.03	Картометрический метод	1	-
20325	508155.58	2277950.34	Картометрический метод	1	-
20326	508159.66	2277955.65	Картометрический метод	1	-
20327	508165.33	2277963.06	Картометрический метод	1	-
20328	508167.37	2277965.85	Картометрический метод	1	-
20329	508170.77	2277970.53	Картометрический метод	1	-
20330	508178.54	2277981.18	Картометрический метод	1	-
20331	508181.78	2277985.64	Картометрический метод	1	-
20332	508184.12	2277988.84	Картометрический метод	1	-
20333	508189.62	2277996.52	Картометрический метод	1	-
20334	508197.22	2278006.90	Картометрический метод	1	-
20335	508205.00	2278017.40	Картометрический метод	1	-
20336	508205.66	2278022.01	Картометрический метод	1	-
20337	508212.04	2278039.38	Картометрический метод	1	-

Сведения о местоположении границ объекта					
1. Система координат МСК-45, зона 2					
2. Сведения о характерных точках границ объекта					
Обозначение характерных точек границ	Координаты, м		Метод определения координат характерной точки	Средняя квадратическая погрешность положения характерной точки (M _t), м	Описание обозначения точки на местности (при наличии)
	X	Y			
20338	508213.10	2278042.58	Картометрический метод	1	-
20339	508216.83	2278041.48	Картометрический метод	1	-
20340	508217.69	2278044.52	Картометрический метод	1	-
20341	508256.27	2278171.89	Картометрический метод	1	-
20262	508276.69	2278188.47	Картометрический метод	1	-
					-
20342	514658.70	2278192.11	Картометрический метод	1	-
20343	514653.75	2278172.55	Картометрический метод	1	-
20344	514665.23	2278175.61	Картометрический метод	1	-
20345	514673.92	2278144.60	Картометрический метод	1	-
20346	514709.34	2278155.46	Картометрический метод	1	-
20347	514745.52	2278164.23	Картометрический метод	1	-
20348	514751.95	2278136.49	Картометрический метод	1	-
20349	514752.65	2278133.56	Картометрический метод	1	-
20350	514759.86	2278102.66	Картометрический метод	1	-
20351	514747.09	2278099.81	Картометрический метод	1	-
20352	514735.11	2278096.89	Картометрический метод	1	-
20353	514723.72	2278094.06	Картометрический метод	1	-
20354	514710.38	2278090.80	Картометрический метод	1	-
20355	514700.94	2278088.53	Картометрический метод	1	-
20356	514688.32	2278085.61	Картометрический метод	1	-
20357	514691.10	2278072.26	Картометрический метод	1	-
20358	514710.09	2278076.41	Картометрический метод	1	-
20359	514711.93	2278075.61	Картометрический метод	1	-
20360	514716.54	2278076.78	Картометрический метод	1	-
20361	514717.27	2278077.53	Картометрический метод	1	-

Сведения о местоположении границ объекта

1. Система координат МСК-45, зона 2

2. Сведения о характерных точках границ объекта

Обозначение характерных точек границ	Координаты, м		Метод определения координат характерной точки	Средняя квадратическая погрешность положения характерной точки (M _t), м	Описание обозначения точки на местности (при наличии)
	X	Y			
20362	514736.39	2278082.39	Картометрический метод	1	-
20363	514742.75	2278083.70	Картометрический метод	1	-
20364	514743.81	2278082.87	Картометрический метод	1	-
20365	514751.52	2278084.67	Картометрический метод	1	-
20366	514755.61	2278085.56	Картометрический метод	1	-
20367	514755.70	2278085.08	Картометрический метод	1	-
20368	514765.90	2278085.71	Картометрический метод	1	-
20369	514772.92	2278048.24	Картометрический метод	1	-
20370	514772.19	2278042.87	Картометрический метод	1	-
20371	514781.60	2278001.91	Картометрический метод	1	-
20372	514757.22	2277996.40	Картометрический метод	1	-
20373	514732.83	2277990.89	Картометрический метод	1	-
20374	514723.81	2278030.20	Картометрический метод	1	-
20375	514748.01	2278036.53	Картометрический метод	1	-
20376	514772.19	2278042.87	Картометрический метод	1	-
20377	514772.92	2278048.24	Картометрический метод	1	-
20378	514747.15	2278041.67	Картометрический метод	1	-
20379	514721.82	2278035.71	Картометрический метод	1	-
20380	514719.38	2278044.93	Картометрический метод	1	-
20381	514715.57	2278043.97	Картометрический метод	1	-
20382	514720.78	2278020.82	Картометрический метод	1	-
20383	514720.53	2278020.79	Картометрический метод	1	-
20384	514722.44	2278013.52	Картометрический метод	1	-
20385	514723.28	2278010.27	Картометрический метод	1	-
20386	514724.51	2278004.89	Картометрический метод	1	-
20387	514724.68	2278004.92	Картометрический	1	-

Сведения о местоположении границ объекта

1. Система координат МСК-45, зона 2

2. Сведения о характерных точках границ объекта

Обозначение характерных точек границ	Координаты, м		Метод определения координат характерной точки	Средняя квадратическая погрешность положения характерной точки (M _t), м	Описание обозначения точки на местности (при наличии)
	X	Y			
			метод		
20388	514727.94	2277989.79	Картометрический метод	1	-
20389	514707.69	2277985.21	Картометрический метод	1	-
20390	514701.76	2277983.85	Картометрический метод	1	-
20391	514695.81	2277982.44	Картометрический метод	1	-
20392	514692.81	2277981.73	Картометрический метод	1	-
20393	514642.55	2277970.22	Картометрический метод	1	-
20394	514624.42	2278048.14	Картометрический метод	1	-
20395	514601.00	2278139.75	Картометрический метод	1	-
20396	514571.64	2278131.42	Картометрический метод	1	-
20397	514566.71	2278169.02	Картометрический метод	1	-
20398	514579.82	2278171.75	Картометрический метод	1	-
20342	514658.70	2278192.11	Картометрический метод	1	-
					-
20399	512776.76	2278197.87	Картометрический метод	1	-
20400	512803.00	2278182.45	Картометрический метод	1	-
20401	512821.09	2278150.39	Картометрический метод	1	-
20402	512838.21	2278120.60	Картометрический метод	1	-
20403	512839.27	2278117.94	Картометрический метод	1	-
20404	512802.10	2278097.16	Картометрический метод	1	-
20405	512788.19	2278089.11	Картометрический метод	1	-
20406	512761.92	2278076.08	Картометрический метод	1	-
20407	512727.67	2278058.09	Картометрический метод	1	-
20408	512725.92	2278061.85	Картометрический метод	1	-
20409	512724.88	2278063.98	Картометрический метод	1	-
20410	512719.11	2278060.87	Картометрический метод	1	-
20411	512705.76	2278053.71	Картометрический	1	-

Сведения о местоположении границ объекта					
1. Система координат МСК-45, зона 2					
2. Сведения о характерных точках границ объекта					
Обозначение характерных точек границ	Координаты, м		Метод определения координат характерной точки	Средняя квадратическая погрешность положения характерной точки (M _t), м	Описание обозначения точки на местности (при наличии)
	X	Y			
			метод		
20412	512688.33	2278044.34	Картометрический метод	1	-
20413	512670.47	2278035.05	Картометрический метод	1	-
20414	512672.56	2278031.05	Картометрический метод	1	-
20415	512654.39	2278022.44	Картометрический метод	1	-
20416	512637.92	2278014.86	Картометрический метод	1	-
20417	512614.05	2278004.18	Картометрический метод	1	-
20418	512612.98	2278005.82	Картометрический метод	1	-
20419	512609.31	2278003.71	Картометрический метод	1	-
20420	512588.59	2277993.31	Картометрический метод	1	-
20421	512587.25	2277996.00	Картометрический метод	1	-
20422	512565.22	2277984.88	Картометрический метод	1	-
20423	512543.98	2278025.37	Картометрический метод	1	-
20424	512528.29	2278055.67	Картометрический метод	1	-
20425	512525.61	2278060.97	Картометрический метод	1	-
20426	512527.93	2278062.25	Картометрический метод	1	-
20427	512545.49	2278071.59	Картометрический метод	1	-
20428	512547.92	2278072.85	Картометрический метод	1	-
20429	512543.10	2278082.09	Картометрический метод	1	-
20430	512557.53	2278089.42	Картометрический метод	1	-
20431	512561.08	2278091.25	Картометрический метод	1	-
20432	512574.85	2278098.55	Картометрический метод	1	-
20433	512578.59	2278100.40	Картометрический метод	1	-
20434	512603.10	2278113.26	Картометрический метод	1	-
20435	512613.69	2278119.10	Картометрический метод	1	-
20436	512631.40	2278128.67	Картометрический метод	1	-

Сведения о местоположении границ объекта

1. Система координат МСК-45, зона 2

2. Сведения о характерных точках границ объекта

Обозначение характерных точек границ	Координаты, м		Метод определения координат характерной точки	Средняя квадратическая погрешность положения характерной точки (M _t), м	Описание обозначения точки на местности (при наличии)
	X	Y			
20437	512649.11	2278138.10	Картометрический метод	1	-
20438	512666.73	2278147.47	Картометрический метод	1	-
20439	512684.41	2278156.84	Картометрический метод	1	-
20440	512702.44	2278166.52	Картометрический метод	1	-
20441	512720.27	2278175.91	Картометрический метод	1	-
20442	512723.97	2278177.84	Картометрический метод	1	-
20443	512737.99	2278185.58	Картометрический метод	1	-
20444	512755.63	2278195.04	Картометрический метод	1	-
20445	512758.78	2278188.55	Картометрический метод	1	-
20446	512772.15	2278195.49	Картометрический метод	1	-
20399	512776.76	2278197.87	Картометрический метод	1	-
					-
20447	506300.51	2278208.89	Картометрический метод	1	-
20448	506308.02	2278186.43	Картометрический метод	1	-
20449	506302.20	2278176.57	Картометрический метод	1	-
20450	506268.27	2278171.82	Картометрический метод	1	-
20451	506260.87	2278199.54	Картометрический метод	1	-
20452	506267.25	2278202.37	Картометрический метод	1	-
20453	506294.08	2278207.71	Картометрический метод	1	-
20447	506300.51	2278208.89	Картометрический метод	1	-
					-
20454	508299.40	2278210.32	Картометрический метод	1	-
20455	508301.53	2278208.07	Картометрический метод	1	-
20456	508303.95	2278205.45	Картометрический метод	1	-
20457	508305.28	2278203.97	Картометрический метод	1	-
20458	508308.37	2278200.52	Картометрический метод	1	-
20459	508311.28	2278197.23	Картометрический	1	-

Сведения о местоположении границ объекта					
1. Система координат МСК-45, зона 2					
2. Сведения о характерных точках границ объекта					
Обозначение характерных точек границ	Координаты, м		Метод определения координат характерной точки	Средняя квадратическая погрешность положения характерной точки (M _t), м	Описание обозначения точки на местности (при наличии)
	X	Y			
			метод		
20460	508313.66	2278194.53	Картометрический метод	1	-
20461	508316.09	2278191.79	Картометрический метод	1	-
20462	508342.48	2278161.87	Картометрический метод	1	-
20463	508344.87	2278159.14	Картометрический метод	1	-
20464	508344.37	2278158.64	Картометрический метод	1	-
20465	508345.96	2278156.69	Картометрический метод	1	-
20466	508351.87	2278150.01	Картометрический метод	1	-
20467	508352.59	2278150.79	Картометрический метод	1	-
20468	508355.98	2278146.82	Картометрический метод	1	-
20469	508359.86	2278143.96	Картометрический метод	1	-
20470	508369.14	2278131.98	Картометрический метод	1	-
20471	508370.39	2278130.13	Картометрический метод	1	-
20472	508376.34	2278123.62	Картометрический метод	1	-
20473	508381.12	2278118.39	Картометрический метод	1	-
20474	508383.57	2278115.58	Картометрический метод	1	-
20475	508387.78	2278110.70	Картометрический метод	1	-
20476	508389.57	2278108.66	Картометрический метод	1	-
20477	508391.00	2278106.97	Картометрический метод	1	-
20478	508393.41	2278104.29	Картометрический метод	1	-
20479	508421.41	2278072.76	Картометрический метод	1	-
20480	508422.21	2278071.34	Картометрический метод	1	-
20481	508422.79	2278060.74	Картометрический метод	1	-
20482	508423.61	2278054.68	Картометрический метод	1	-
20483	508424.62	2278046.20	Картометрический метод	1	-
20484	508425.27	2278037.86	Картометрический метод	1	-

Сведения о местоположении границ объекта					
1. Система координат МСК-45, зона 2					
2. Сведения о характерных точках границ объекта					
Обозначение характерных точек границ	Координаты, м		Метод определения координат характерной точки	Средняя квадратическая погрешность положения характерной точки (M _t), м	Описание обозначения точки на местности (при наличии)
	X	Y			
20485	508426.44	2278032.01	Картометрический метод	1	-
20486	508427.52	2278025.76	Картометрический метод	1	-
20487	508431.99	2278012.29	Картометрический метод	1	-
20488	508433.06	2278004.40	Картометрический метод	1	-
20489	508401.62	2277998.84	Картометрический метод	1	-
20490	508380.43	2277994.86	Картометрический метод	1	-
20491	508375.76	2277994.01	Картометрический метод	1	-
20492	508353.54	2277990.49	Картометрический метод	1	-
20493	508348.53	2277989.65	Картометрический метод	1	-
20494	508337.35	2277988.42	Картометрический метод	1	-
20495	508334.05	2277988.10	Картометрический метод	1	-
20496	508331.69	2278007.56	Картометрический метод	1	-
20497	508331.84	2278020.81	Картометрический метод	1	-
20498	508331.88	2278024.95	Картометрический метод	1	-
20499	508331.82	2278030.31	Картометрический метод	1	-
20500	508331.65	2278041.71	Картометрический метод	1	-
20501	508331.89	2278048.77	Картометрический метод	1	-
20502	508331.99	2278058.75	Картометрический метод	1	-
20503	508331.82	2278078.66	Картометрический метод	1	-
20504	508332.15	2278101.78	Картометрический метод	1	-
20505	508332.89	2278127.31	Картометрический метод	1	-
20506	508329.03	2278136.97	Картометрический метод	1	-
20507	508327.19	2278140.61	Картометрический метод	1	-
20508	508323.39	2278144.81	Картометрический метод	1	-
20509	508298.51	2278175.45	Картометрический метод	1	-
20510	508290.87	2278183.57	Картометрический	1	-

Сведения о местоположении границ объекта					
1. Система координат МСК-45, зона 2					
2. Сведения о характерных точках границ объекта					
Обозначение характерных точек границ	Координаты, м		Метод определения координат характерной точки	Средняя квадратическая погрешность положения характерной точки (M _t), м	Описание обозначения точки на местности (при наличии)
	X	Y			
			метод		
20511	508281.00	2278194.03	Картометрический метод	1	-
20512	508293.82	2278206.68	Картометрический метод	1	-
20513	508294.53	2278205.97	Картометрический метод	1	-
20454	508299.40	2278210.32	Картометрический метод	1	-
					-
20514	508582.31	2278216.28	Картометрический метод	1	-
20515	508608.94	2278185.95	Картометрический метод	1	-
20516	508611.71	2278183.02	Картометрический метод	1	-
20517	508617.50	2278176.71	Картометрический метод	1	-
20518	508622.46	2278171.44	Картометрический метод	1	-
20519	508651.06	2278141.84	Картометрический метод	1	-
20520	508654.81	2278137.68	Картометрический метод	1	-
20521	508662.09	2278131.36	Картометрический метод	1	-
20522	508663.26	2278129.11	Картометрический метод	1	-
20523	508663.65	2278128.66	Картометрический метод	1	-
20524	508666.85	2278124.95	Картометрический метод	1	-
20525	508675.48	2278115.98	Картометрический метод	1	-
20526	508695.11	2278095.35	Картометрический метод	1	-
20527	508696.94	2278093.12	Картометрический метод	1	-
20528	508700.12	2278089.74	Картометрический метод	1	-
20529	508705.63	2278083.75	Картометрический метод	1	-
20530	508710.12	2278079.02	Картометрический метод	1	-
20531	508724.49	2278063.35	Картометрический метод	1	-
20532	508746.51	2278040.71	Картометрический метод	1	-
20533	508751.90	2278035.14	Картометрический метод	1	-
20534	508757.23	2278028.50	Картометрический	1	-

Сведения о местоположении границ объекта

1. Система координат МСК-45, зона 2

2. Сведения о характерных точках границ объекта

Обозначение характерных точек границ	Координаты, м		Метод определения координат характерной точки	Средняя квадратическая погрешность положения характерной точки (M _t), м	Описание обозначения точки на местности (при наличии)
	X	Y			
			метод		
20535	508763.09	2278022.66	Картометрический метод	1	-
20536	508775.34	2278009.26	Картометрический метод	1	-
20537	508819.85	2277958.96	Картометрический метод	1	-
20538	508800.55	2277944.04	Картометрический метод	1	-
20539	508799.35	2277945.89	Картометрический метод	1	-
20540	508794.51	2277942.90	Картометрический метод	1	-
20541	508788.82	2277938.11	Картометрический метод	1	-
20542	508786.60	2277941.72	Картометрический метод	1	-
20543	508783.99	2277939.30	Картометрический метод	1	-
20544	508777.94	2277934.11	Картометрический метод	1	-
20545	508771.60	2277941.10	Картометрический метод	1	-
20546	508764.17	2277949.22	Картометрический метод	1	-
20547	508761.30	2277951.70	Картометрический метод	1	-
20548	508760.87	2277952.10	Картометрический метод	1	-
20549	508755.24	2277958.16	Картометрический метод	1	-
20550	508749.83	2277964.45	Картометрический метод	1	-
20551	508747.52	2277966.88	Картометрический метод	1	-
20552	508747.21	2277966.67	Картометрический метод	1	-
20553	508744.76	2277969.17	Картометрический метод	1	-
20554	508740.30	2277973.95	Картометрический метод	1	-
20555	508733.81	2277980.71	Картометрический метод	1	-
20556	508731.25	2277983.26	Картометрический метод	1	-
20557	508719.85	2277994.90	Картометрический метод	1	-
20558	508709.66	2278005.31	Картометрический метод	1	-
20559	508701.76	2278012.65	Картометрический метод	1	-

Сведения о местоположении границ объекта					
1. Система координат МСК-45, зона 2					
2. Сведения о характерных точках границ объекта					
Обозначение характерных точек границ	Координаты, м		Метод определения координат характерной точки	Средняя квадратическая погрешность положения характерной точки (M _t), м	Описание обозначения точки на местности (при наличии)
	X	Y			
20560	508686.83	2278028.34	Картометрический метод	1	-
20561	508684.64	2278030.69	Картометрический метод	1	-
20562	508682.40	2278032.98	Картометрический метод	1	-
20563	508676.61	2278039.14	Картометрический метод	1	-
20564	508672.17	2278043.54	Картометрический метод	1	-
20565	508669.39	2278046.22	Картометрический метод	1	-
20566	508663.97	2278051.94	Картометрический метод	1	-
20567	508658.68	2278057.58	Картометрический метод	1	-
20568	508643.26	2278072.89	Картометрический метод	1	-
20569	508635.97	2278081.08	Картометрический метод	1	-
20570	508631.87	2278084.59	Картометрический метод	1	-
20571	508629.88	2278086.81	Картометрический метод	1	-
20572	508626.42	2278090.26	Картометрический метод	1	-
20573	508618.74	2278097.13	Картометрический метод	1	-
20574	508613.86	2278102.01	Картометрический метод	1	-
20575	508582.27	2278135.15	Картометрический метод	1	-
20576	508578.91	2278138.83	Картометрический метод	1	-
20577	508573.50	2278144.39	Картометрический метод	1	-
20578	508568.47	2278149.46	Картометрический метод	1	-
20579	508565.17	2278153.04	Картометрический метод	1	-
20580	508562.47	2278155.94	Картометрический метод	1	-
20581	508559.74	2278158.86	Картометрический метод	1	-
20582	508555.40	2278163.36	Картометрический метод	1	-
20583	508550.24	2278168.70	Картометрический метод	1	-
20584	508547.43	2278171.65	Картометрический метод	1	-
20585	508544.67	2278174.53	Картометрический	1	-

Сведения о местоположении границ объекта					
1. Система координат МСК-45, зона 2					
2. Сведения о характерных точках границ объекта					
Обозначение характерных точек границ	Координаты, м		Метод определения координат характерной точки	Средняя квадратическая погрешность положения характерной точки (M _t), м	Описание обозначения точки на местности (при наличии)
	X	Y			
			метод		
20586	508543.00	2278176.02	Картометрический метод	1	-
20587	508541.48	2278177.73	Картометрический метод	1	-
20588	508547.34	2278183.27	Картометрический метод	1	-
20589	508555.47	2278191.37	Картометрический метод	1	-
20590	508560.84	2278196.15	Картометрический метод	1	-
20514	508582.31	2278216.28	Картометрический метод	1	-
					-
20591	509669.84	2278216.57	Картометрический метод	1	-
20592	509678.11	2278213.81	Картометрический метод	1	-
20593	509679.74	2278205.16	Картометрический метод	1	-
20594	509669.59	2278198.79	Картометрический метод	1	-
20595	509666.52	2278214.40	Картометрический метод	1	-
20591	509669.84	2278216.57	Картометрический метод	1	-
					-
20596	512060.22	2278222.50	Картометрический метод	1	-
20597	512080.05	2278182.60	Картометрический метод	1	-
20598	512083.42	2278175.81	Картометрический метод	1	-
20599	512085.22	2278172.47	Картометрический метод	1	-
20600	512088.82	2278165.19	Картометрический метод	1	-
20601	512090.96	2278161.06	Картометрический метод	1	-
20602	512096.12	2278150.88	Картометрический метод	1	-
20603	512098.98	2278145.29	Картометрический метод	1	-
20604	512109.32	2278125.93	Картометрический метод	1	-
20605	512116.32	2278112.63	Картометрический метод	1	-
20606	512116.21	2278112.56	Картометрический метод	1	-
20607	512119.88	2278105.86	Картометрический метод	1	-

Сведения о местоположении границ объекта

1. Система координат МСК-45, зона 2

2. Сведения о характерных точках границ объекта

Обозначение характерных точек границ	Координаты, м		Метод определения координат характерной точки	Средняя квадратическая погрешность положения характерной точки (M _t), м	Описание обозначения точки на местности (при наличии)
	X	Y			
20608	512120.00	2278105.93	Картометрический метод	1	-
20609	512129.34	2278088.00	Картометрический метод	1	-
20610	512130.50	2278088.60	Картометрический метод	1	-
20611	512139.50	2278071.42	Картометрический метод	1	-
20612	512148.52	2278054.25	Картометрический метод	1	-
20613	512140.26	2278049.04	Картометрический метод	1	-
20614	512143.17	2278043.51	Картометрический метод	1	-
20615	512151.03	2278027.88	Картометрический метод	1	-
20616	512151.63	2278026.67	Картометрический метод	1	-
20617	512114.81	2278006.83	Картометрический метод	1	-
20618	512080.10	2277988.64	Картометрический метод	1	-
20619	512068.08	2278010.83	Картометрический метод	1	-
20620	512059.25	2278006.13	Картометрический метод	1	-
20621	512031.36	2278059.67	Картометрический метод	1	-
20622	512041.09	2278065.28	Картометрический метод	1	-
20623	512020.05	2278105.39	Картометрический метод	1	-
20624	512010.02	2278100.14	Картометрический метод	1	-
20625	511980.90	2278154.06	Картометрический метод	1	-
20626	511989.52	2278157.29	Картометрический метод	1	-
20627	511977.62	2278179.44	Картометрический метод	1	-
20596	512060.22	2278222.50	Картометрический метод	1	-
					-
20628	511912.75	2278238.34	Картометрический метод	1	-
20629	511924.70	2278215.76	Картометрический метод	1	-
20630	511927.77	2278209.93	Картометрический метод	1	-
20631	511933.11	2278199.85	Картометрический метод	1	-

Сведения о местоположении границ объекта					
1. Система координат МСК-45, зона 2					
2. Сведения о характерных точках границ объекта					
Обозначение характерных точек границ	Координаты, м		Метод определения координат характерной точки	Средняя квадратическая погрешность положения характерной точки (M _t), м	Описание обозначения точки на местности (при наличии)
	X	Y			
20632	511922.65	2278194.43	Картометрический метод	1	-
20633	511915.25	2278190.59	Картометрический метод	1	-
20634	511912.73	2278189.27	Картометрический метод	1	-
20635	511902.79	2278184.12	Картометрический метод	1	-
20636	511892.84	2278178.95	Картометрический метод	1	-
20637	511882.90	2278173.81	Картометрический метод	1	-
20638	511872.96	2278168.64	Картометрический метод	1	-
20639	511858.38	2278161.07	Картометрический метод	1	-
20640	511856.59	2278164.58	Картометрический метод	1	-
20641	511867.56	2278178.98	Картометрический метод	1	-
20642	511876.53	2278190.77	Картометрический метод	1	-
20643	511882.55	2278198.66	Картометрический метод	1	-
20644	511899.58	2278221.04	Картометрический метод	1	-
20628	511912.75	2278238.34	Картометрический метод	1	-
					-
20645	513296.43	2278254.03	Картометрический метод	1	-
20646	513313.04	2278217.65	Картометрический метод	1	-
20647	513329.67	2278181.26	Картометрический метод	1	-
20648	513306.91	2278170.88	Картометрический метод	1	-
20649	513284.18	2278160.50	Картометрический метод	1	-
20650	513261.44	2278150.12	Картометрический метод	1	-
20651	513238.69	2278139.73	Картометрический метод	1	-
20652	513215.96	2278129.35	Картометрический метод	1	-
20653	513193.21	2278118.94	Картометрический метод	1	-
20654	513170.46	2278108.57	Картометрический метод	1	-
20655	513153.84	2278144.96	Картометрический метод	1	-

Сведения о местоположении границ объекта					
1. Система координат МСК-45, зона 2					
2. Сведения о характерных точках границ объекта					
Обозначение характерных точек границ	Координаты, м		Метод определения координат характерной точки	Средняя квадратическая погрешность положения характерной точки (M _t), м	Описание обозначения точки на местности (при наличии)
	X	Y			
20656	513137.24	2278181.35	Картометрический метод	1	-
20657	513139.06	2278182.17	Картометрический метод	1	-
20658	513159.99	2278191.72	Картометрический метод	1	-
20659	513181.23	2278201.43	Картометрический метод	1	-
20660	513182.72	2278202.11	Картометрический метод	1	-
20661	513184.23	2278202.79	Картометрический метод	1	-
20662	513205.46	2278212.51	Картометрический метод	1	-
20663	513226.70	2278222.19	Картометрический метод	1	-
20664	513228.22	2278222.87	Картометрический метод	1	-
20665	513229.75	2278223.59	Картометрический метод	1	-
20666	513250.94	2278233.27	Картометрический метод	1	-
20667	513272.18	2278242.96	Картометрический метод	1	-
20668	513273.70	2278243.65	Картометрический метод	1	-
20669	513275.19	2278244.34	Картометрический метод	1	-
20645	513296.43	2278254.03	Картометрический метод	1	-
					-
20670	511824.38	2278259.26	Картометрический метод	1	-
20671	511836.00	2278237.55	Картометрический метод	1	-
20672	511820.02	2278229.26	Картометрический метод	1	-
20673	511836.64	2278198.85	Картометрический метод	1	-
20674	511819.62	2278176.00	Картометрический метод	1	-
20675	511801.70	2278151.92	Картометрический метод	1	-
20676	511795.04	2278148.47	Картометрический метод	1	-
20677	511785.11	2278143.32	Картометрический метод	1	-
20678	511770.89	2278170.54	Картометрический метод	1	-
20679	511758.38	2278194.46	Картометрический метод	1	-

Сведения о местоположении границ объекта					
1. Система координат МСК-45, зона 2					
2. Сведения о характерных точках границ объекта					
Обозначение характерных точек границ	Координаты, м		Метод определения координат характерной точки	Средняя квадратическая погрешность положения характерной точки (M _t), м	Описание обозначения точки на местности (при наличии)
	X	Y			
20680	511745.84	2278218.48	Картометрический метод	1	-
20681	511785.77	2278239.21	Картометрический метод	1	-
20670	511824.38	2278259.26	Картометрический метод	1	-
					-
20682	512399.57	2278259.38	Картометрический метод	1	-
20683	512407.60	2278244.40	Картометрический метод	1	-
20684	512410.29	2278239.18	Картометрический метод	1	-
20685	512418.04	2278224.60	Картометрический метод	1	-
20686	512422.12	2278217.45	Картометрический метод	1	-
20687	512427.58	2278207.03	Картометрический метод	1	-
20688	512427.74	2278206.54	Картометрический метод	1	-
20689	512428.92	2278204.38	Картометрический метод	1	-
20690	512429.25	2278203.88	Картометрический метод	1	-
20691	512432.06	2278198.63	Картометрический метод	1	-
20692	512432.65	2278197.19	Картометрический метод	1	-
20693	512437.17	2278189.12	Картометрический метод	1	-
20694	512431.76	2278186.18	Картометрический метод	1	-
20695	512431.60	2278186.39	Картометрический метод	1	-
20696	512418.41	2278179.31	Картометрический метод	1	-
20697	512415.17	2278177.56	Картометрический метод	1	-
20698	512414.95	2278177.43	Картометрический метод	1	-
20699	512419.70	2278168.58	Картометрический метод	1	-
20700	512406.32	2278161.46	Картометрический метод	1	-
20701	512402.07	2278159.26	Картометрический метод	1	-
20702	512384.35	2278149.84	Картометрический метод	1	-
20703	512377.95	2278146.37	Картометрический метод	1	-

Сведения о местоположении границ объекта					
1. Система координат МСК-45, зона 2					
2. Сведения о характерных точках границ объекта					
Обозначение характерных точек границ	Координаты, м		Метод определения координат характерной точки	Средняя квадратическая погрешность положения характерной точки (M _t), м	Описание обозначения точки на местности (при наличии)
	X	Y			
20704	512378.06	2278146.14	Картометрический метод	1	-
20705	512375.33	2278144.77	Картометрический метод	1	-
20706	512372.54	2278143.41	Картометрический метод	1	-
20707	512372.47	2278143.56	Картометрический метод	1	-
20708	512366.59	2278140.34	Картометрический метод	1	-
20709	512348.85	2278130.94	Картометрический метод	1	-
20710	512331.02	2278121.85	Картометрический метод	1	-
20711	512313.41	2278112.57	Картометрический метод	1	-
20712	512309.08	2278120.91	Картометрический метод	1	-
20713	512287.00	2278109.23	Картометрический метод	1	-
20714	512277.18	2278128.22	Картометрический метод	1	-
20715	512267.62	2278144.31	Картометрический метод	1	-
20716	512246.70	2278183.68	Картометрический метод	1	-
20717	512244.54	2278188.57	Картометрический метод	1	-
20718	512267.11	2278201.21	Картометрический метод	1	-
20719	512286.39	2278211.29	Картометрический метод	1	-
20720	512304.06	2278220.54	Картометрический метод	1	-
20721	512321.77	2278229.87	Картометрический метод	1	-
20722	512349.55	2278244.47	Картометрический метод	1	-
20723	512354.05	2278246.84	Картометрический метод	1	-
20724	512354.89	2278247.27	Картометрический метод	1	-
20725	512372.48	2278256.46	Картометрический метод	1	-
20726	512374.88	2278251.71	Картометрический метод	1	-
20727	512377.08	2278247.61	Картометрический метод	1	-
20682	512399.57	2278259.38	Картометрический метод	1	-
					-

Сведения о местоположении границ объекта

1. Система координат МСК-45, зона 2

2. Сведения о характерных точках границ объекта

Обозначение характерных точек границ	Координаты, м		Метод определения координат характерной точки	Средняя квадратическая погрешность положения характерной точки (M _t), м	Описание обозначения точки на местности (при наличии)
	X	Y			
20728	513072.04	2278261.51	Картометрический метод	1	-
20729	513076.10	2278252.66	Картометрический метод	1	-
20730	513085.97	2278231.05	Картометрический метод	1	-
20731	513099.74	2278200.87	Картометрический метод	1	-
20732	513100.75	2278198.66	Картометрический метод	1	-
20733	513105.28	2278188.75	Картометрический метод	1	-
20734	513089.01	2278181.32	Картометрический метод	1	-
20735	513059.66	2278219.02	Картометрический метод	1	-
20736	513038.48	2278246.18	Картометрический метод	1	-
20728	513072.04	2278261.51	Картометрический метод	1	-
					-
20737	508635.30	2278272.33	Картометрический метод	1	-
20738	508642.91	2278263.65	Картометрический метод	1	-
20739	508649.97	2278255.70	Картометрический метод	1	-
20740	508650.76	2278254.87	Картометрический метод	1	-
20741	508653.58	2278251.47	Картометрический метод	1	-
20742	508655.83	2278249.06	Картометрический метод	1	-
20743	508661.06	2278243.42	Картометрический метод	1	-
20744	508664.84	2278239.52	Картометрический метод	1	-
20745	508666.93	2278237.31	Картометрический метод	1	-
20746	508690.37	2278212.00	Картометрический метод	1	-
20747	508693.06	2278208.87	Геодезический метод	0.09	-
20748	508699.52	2278202.16	Геодезический метод	0.09	-
20749	508764.19	2278132.81	Картометрический метод	1	-
20750	508770.36	2278125.55	Картометрический метод	1	-
20751	508776.31	2278118.93	Картометрический метод	1	-
20752	508777.96	2278117.48	Картометрический метод	1	-

Сведения о местоположении границ объекта

1. Система координат МСК-45, зона 2

2. Сведения о характерных точках границ объекта

Обозначение характерных точек границ	Координаты, м		Метод определения координат характерной точки	Средняя квадратическая погрешность положения характерной точки (M _t), м	Описание обозначения точки на местности (при наличии)
	X	Y			
20753	508796.08	2278097.28	Геодезический метод	0.1	-
20754	508811.27	2278080.62	Картометрический метод	1	-
20755	508814.09	2278078.28	Геодезический метод	0.1	-
20756	508819.53	2278072.35	Геодезический метод	0.1	-
20757	508822.42	2278068.99	Геодезический метод	0.1	-
20758	508825.11	2278066.00	Геодезический метод	0.1	-
20759	508839.37	2278048.13	Картометрический метод	1	-
20760	508860.06	2278026.54	Картометрический метод	1	-
20761	508864.89	2277987.94	Картометрический метод	1	-
20762	508860.58	2277984.22	Картометрический метод	1	-
20763	508852.61	2277977.73	Картометрический метод	1	-
20764	508843.72	2277969.48	Картометрический метод	1	-
20765	508842.18	2277971.18	Картометрический метод	1	-
20766	508836.11	2277977.79	Картометрический метод	1	-
20767	508835.78	2277978.20	Картометрический метод	1	-
20768	508830.07	2277985.30	Картометрический метод	1	-
20769	508816.37	2278000.54	Картометрический метод	1	-
20770	508801.72	2278016.37	Картометрический метод	1	-
20771	508799.67	2278018.67	Геодезический метод	0.1	-
20772	508797.44	2278020.92	Геодезический метод	0.1	-
20773	508794.73	2278023.83	Геодезический метод	0.1	-
20774	508792.05	2278026.75	Геодезический метод	0.1	-
20775	508787.98	2278031.31	Геодезический метод	0.1	-
20776	508783.42	2278036.24	Картометрический метод	1	-
20777	508778.88	2278041.17	Геодезический метод	0.1	-
20778	508773.15	2278047.52	Картометрический метод	1	-
20779	508767.62	2278053.53	Геодезический метод	0.1	-
20780	508760.89	2278061.03	Геодезический метод	0.1	-
20781	508758.66	2278063.64	Геодезический метод	0.1	-
20782	508741.25	2278082.98	Картометрический метод	1	-
20783	508737.11	2278087.43	Картометрический метод	1	-
20784	508732.07	2278093.13	Картометрический метод	1	-

Сведения о местоположении границ объекта					
1. Система координат МСК-45, зона 2					
2. Сведения о характерных точках границ объекта					
Обозначение характерных точек границ	Координаты, м		Метод определения координат характерной точки	Средняя квадратическая погрешность положения характерной точки (M _t), м	Описание обозначения точки на местности (при наличии)
	X	Y			
20785	508729.48	2278096.05	Картометрический метод	1	-
20786	508729.61	2278096.25	Картометрический метод	1	-
20787	508726.94	2278099.11	Картометрический метод	1	-
20788	508685.39	2278127.77	Картометрический метод	1	-
20789	508682.24	2278131.02	Картометрический метод	1	-
20790	508679.06	2278134.20	Геодезический метод	0.1	-
20791	508675.20	2278138.02	Геодезический метод	0.1	-
20792	508672.81	2278140.14	Геодезический метод	0.1	-
20793	508669.08	2278143.80	Геодезический метод	0.1	-
20794	508665.13	2278148.00	Картометрический метод	1	-
20795	508662.89	2278150.32	Картометрический метод	1	-
20796	508658.52	2278154.75	Геодезический метод	0.1	-
20797	508631.78	2278183.93	Картометрический метод	1	-
20798	508628.33	2278187.59	Картометрический метод	1	-
20799	508621.54	2278194.82	Геодезический метод	0.1	-
20800	508617.95	2278198.53	Картометрический метод	1	-
20801	508615.24	2278201.60	Картометрический метод	1	-
20802	508611.86	2278205.07	Картометрический метод	1	-
20803	508606.36	2278210.81	Картометрический метод	1	-
20804	508607.51	2278212.03	Картометрический метод	1	-
20805	508603.43	2278215.69	Картометрический метод	1	-
20806	508598.57	2278220.09	Геодезический метод	0.1	-
20807	508591.53	2278228.26	Картометрический метод	1	-
20737	508635.30	2278272.33	Картометрический метод	1	-
					-
20808	512170.91	2278280.57	Картометрический метод	1	-
20809	512182.51	2278258.43	Картометрический метод	1	-
20810	512189.51	2278261.98	Картометрический метод	1	-
20811	512191.58	2278258.07	Картометрический метод	1	-

Сведения о местоположении границ объекта

1. Система координат МСК-45, зона 2

2. Сведения о характерных точках границ объекта

Обозначение характерных точек границ	Координаты, м		Метод определения координат характерной точки	Средняя квадратическая погрешность положения характерной точки (M _t), м	Описание обозначения точки на местности (при наличии)
	X	Y			
20812	512193.57	2278254.38	Картометрический метод	1	-
20813	512218.28	2278208.50	Картометрический метод	1	-
20814	512239.43	2278169.22	Картометрический метод	1	-
20815	512257.59	2278133.62	Картометрический метод	1	-
20816	512266.63	2278115.94	Картометрический метод	1	-
20817	512258.63	2278110.17	Картометрический метод	1	-
20818	512269.07	2278089.65	Картометрический метод	1	-
20819	512246.96	2278077.89	Картометрический метод	1	-
20820	512233.80	2278070.90	Картометрический метод	1	-
20821	512191.81	2278049.27	Картометрический метод	1	-
20822	512170.22	2278088.22	Картометрический метод	1	-
20823	512160.92	2278105.95	Картометрический метод	1	-
20824	512151.62	2278123.65	Картометрический метод	1	-
20825	512141.16	2278143.58	Картометрический метод	1	-
20826	512130.73	2278163.49	Картометрический метод	1	-
20827	512119.62	2278179.90	Картометрический метод	1	-
20828	512110.88	2278197.93	Картометрический метод	1	-
20829	512101.46	2278215.65	Картометрический метод	1	-
20830	512109.56	2278220.06	Картометрический метод	1	-
20831	512098.25	2278242.12	Картометрический метод	1	-
20832	512133.85	2278260.72	Картометрический метод	1	-
20833	512135.49	2278261.99	Картометрический метод	1	-
20808	512170.91	2278280.57	Картометрический метод	1	-
					-
20834	509552.82	2278283.61	Картометрический метод	1	-
20835	509560.43	2278280.09	Картометрический метод	1	-

Сведения о местоположении границ объекта					
1. Система координат МСК-45, зона 2					
2. Сведения о характерных точках границ объекта					
Обозначение характерных точек границ	Координаты, м		Метод определения координат характерной точки	Средняя квадратическая погрешность положения характерной точки (M _t), м	Описание обозначения точки на местности (при наличии)
	X	Y			
20836	509562.08	2278279.26	Картометрический метод	1	-
20837	509566.30	2278276.54	Картометрический метод	1	-
20838	509569.11	2278274.87	Картометрический метод	1	-
20839	509585.22	2278265.58	Картометрический метод	1	-
20840	509606.87	2278254.51	Картометрический метод	1	-
20841	509618.81	2278247.96	Картометрический метод	1	-
20842	509621.91	2278246.47	Картометрический метод	1	-
20843	509624.63	2278245.02	Картометрический метод	1	-
20844	509642.32	2278235.29	Картометрический метод	1	-
20845	509654.21	2278229.19	Картометрический метод	1	-
20846	509656.82	2278227.70	Картометрический метод	1	-
20847	509661.54	2278225.51	Картометрический метод	1	-
20848	509658.52	2278216.24	Картометрический метод	1	-
20849	509657.90	2278216.16	Картометрический метод	1	-
20850	509654.61	2278206.77	Картометрический метод	1	-
20851	509652.46	2278201.09	Картометрический метод	1	-
20852	509640.97	2278168.91	Картометрический метод	1	-
20853	509639.75	2278165.30	Картометрический метод	1	-
20854	509638.80	2278165.42	Картометрический метод	1	-
20855	509637.28	2278161.13	Картометрический метод	1	-
20856	509635.54	2278157.14	Картометрический метод	1	-
20857	509632.59	2278150.21	Картометрический метод	1	-
20858	509632.24	2278149.19	Картометрический метод	1	-
20859	509630.86	2278145.82	Картометрический метод	1	-
20860	509631.17	2278145.66	Картометрический метод	1	-
20861	509630.44	2278143.55	Картометрический	1	-

Сведения о местоположении границ объекта					
1. Система координат МСК-45, зона 2					
2. Сведения о характерных точках границ объекта					
Обозначение характерных точек границ	Координаты, м		Метод определения координат характерной точки	Средняя квадратическая погрешность положения характерной точки (M _t), м	Описание обозначения точки на местности (при наличии)
	X	Y			
			метод		
20862	509627.51	2278136.56	Картометрический метод	1	-
20863	509626.73	2278134.67	Картометрический метод	1	-
20864	509625.41	2278131.20	Картометрический метод	1	-
20865	509622.13	2278123.58	Картометрический метод	1	-
20866	509620.38	2278120.16	Картометрический метод	1	-
20867	509617.62	2278113.45	Картометрический метод	1	-
20868	509617.18	2278112.09	Картометрический метод	1	-
20869	509608.29	2278115.44	Картометрический метод	1	-
20870	509607.83	2278116.00	Картометрический метод	1	-
20871	509601.07	2278118.32	Картометрический метод	1	-
20872	509597.05	2278119.63	Картометрический метод	1	-
20873	509593.06	2278121.04	Картометрический метод	1	-
20874	509587.44	2278122.75	Картометрический метод	1	-
20875	509527.34	2278142.86	Картометрический метод	1	-
20876	509515.17	2278146.91	Картометрический метод	1	-
20877	509515.13	2278146.72	Картометрический метод	1	-
20878	509514.07	2278147.04	Картометрический метод	1	-
20879	509492.21	2278155.30	Картометрический метод	1	-
20880	509493.56	2278158.85	Картометрический метод	1	-
20881	509494.86	2278162.32	Картометрический метод	1	-
20882	509501.79	2278177.93	Картометрический метод	1	-
20883	509503.94	2278181.97	Картометрический метод	1	-
20884	509508.42	2278190.49	Картометрический метод	1	-
20885	509510.23	2278194.21	Картометрический метод	1	-
20886	509512.01	2278197.80	Картометрический метод	1	-

Сведения о местоположении границ объекта					
1. Система координат МСК-45, зона 2					
2. Сведения о характерных точках границ объекта					
Обозначение характерных точек границ	Координаты, м		Метод определения координат характерной точки	Средняя квадратическая погрешность положения характерной точки (M _t), м	Описание обозначения точки на местности (при наличии)
	X	Y			
20887	509517.51	2278208.57	Картометрический метод	1	-
20888	509517.41	2278208.84	Картометрический метод	1	-
20889	509520.61	2278215.59	Картометрический метод	1	-
20890	509523.08	2278220.89	Картометрический метод	1	-
20891	509528.88	2278232.60	Картометрический метод	1	-
20892	509530.44	2278235.91	Картометрический метод	1	-
20893	509532.02	2278239.31	Картометрический метод	1	-
20894	509533.47	2278242.40	Картометрический метод	1	-
20895	509536.71	2278249.54	Картометрический метод	1	-
20896	509538.33	2278253.14	Картометрический метод	1	-
20897	509541.52	2278261.13	Картометрический метод	1	-
20898	509543.98	2278265.97	Картометрический метод	1	-
20899	509546.61	2278271.33	Картометрический метод	1	-
20900	509547.67	2278273.48	Картометрический метод	1	-
20901	509551.22	2278280.43	Картометрический метод	1	-
20834	509552.82	2278283.61	Картометрический метод	1	-
					-
20902	512682.26	2278285.75	Картометрический метод	1	-
20903	512721.70	2278249.40	Картометрический метод	1	-
20904	512757.18	2278211.19	Картометрический метод	1	-
20905	512749.96	2278207.09	Картометрический метод	1	-
20906	512731.71	2278197.73	Картометрический метод	1	-
20907	512722.61	2278192.82	Картометрический метод	1	-
20908	512713.48	2278187.91	Картометрический метод	1	-
20909	512696.07	2278178.98	Картометрический метод	1	-
20910	512678.54	2278169.32	Картометрический метод	1	-

Сведения о местоположении границ объекта					
1. Система координат МСК-45, зона 2					
2. Сведения о характерных точках границ объекта					
Обозначение характерных точек границ	Координаты, м		Метод определения координат характерной точки	Средняя квадратическая погрешность положения характерной точки (M _t), м	Описание обозначения точки на местности (при наличии)
	X	Y			
20911	512673.89	2278166.93	Картометрический метод	1	-
20912	512660.50	2278159.75	Картометрический метод	1	-
20913	512642.62	2278150.61	Картометрический метод	1	-
20914	512642.15	2278151.51	Картометрический метод	1	-
20915	512636.48	2278148.16	Картометрический метод	1	-
20916	512624.52	2278141.77	Картометрический метод	1	-
20917	512609.56	2278133.79	Картометрический метод	1	-
20918	512606.81	2278132.48	Картометрический метод	1	-
20919	512606.13	2278131.94	Картометрический метод	1	-
20920	512605.70	2278131.69	Картометрический метод	1	-
20921	512602.84	2278130.14	Картометрический метод	1	-
20922	512602.38	2278129.90	Картометрический метод	1	-
20923	512599.76	2278128.49	Картометрический метод	1	-
20924	512599.33	2278128.23	Картометрический метод	1	-
20925	512596.71	2278126.83	Картометрический метод	1	-
20926	512596.27	2278126.58	Картометрический метод	1	-
20927	512593.66	2278125.18	Картометрический метод	1	-
20928	512593.20	2278124.93	Картометрический метод	1	-
20929	512592.26	2278124.41	Картометрический метод	1	-
20930	512591.80	2278124.17	Картометрический метод	1	-
20931	512589.80	2278123.08	Картометрический метод	1	-
20932	512589.34	2278122.84	Картометрический метод	1	-
20933	512585.52	2278120.89	Картометрический метод	1	-
20934	512571.67	2278113.59	Картометрический метод	1	-
20935	512556.91	2278106.13	Картометрический метод	1	-
20936	512553.75	2278104.40	Картометрический	1	-

Сведения о местоположении границ объекта

1. Система координат МСК-45, зона 2

2. Сведения о характерных точках границ объекта

Обозначение характерных точек границ	Координаты, м		Метод определения координат характерной точки	Средняя квадратическая погрешность положения характерной точки (M _t), м	Описание обозначения точки на местности (при наличии)
	X	Y			
			метод		
20937	512535.14	2278094.36	Картометрический метод	1	-
20938	512532.68	2278098.46	Картометрический метод	1	-
20939	512508.19	2278085.26	Картометрический метод	1	-
20940	512486.73	2278125.56	Картометрический метод	1	-
20941	512468.02	2278161.33	Картометрический метод	1	-
20942	512490.06	2278173.18	Картометрический метод	1	-
20943	512485.53	2278181.48	Картометрический метод	1	-
20944	512503.76	2278190.93	Картометрический метод	1	-
20945	512521.37	2278200.37	Картометрический метод	1	-
20946	512543.20	2278212.66	Картометрический метод	1	-
20947	512556.30	2278219.75	Картометрический метод	1	-
20948	512574.77	2278227.89	Картометрический метод	1	-
20949	512585.94	2278233.75	Картометрический метод	1	-
20950	512585.39	2278234.75	Картометрический метод	1	-
20951	512588.86	2278236.58	Картометрический метод	1	-
20952	512589.38	2278235.56	Картометрический метод	1	-
20953	512592.19	2278237.04	Картометрический метод	1	-
20954	512609.92	2278246.08	Картометрический метод	1	-
20955	512627.85	2278255.56	Картометрический метод	1	-
20956	512644.63	2278266.19	Картометрический метод	1	-
20957	512665.83	2278277.33	Картометрический метод	1	-
20902	512682.26	2278285.75	Картометрический метод	1	-
					-
20958	511671.49	2278298.17	Картометрический метод	1	-
20959	511683.12	2278275.89	Картометрический метод	1	-
20960	511694.93	2278253.28	Картометрический	1	-

Сведения о местоположении границ объекта					
1. Система координат МСК-45, зона 2					
2. Сведения о характерных точках границ объекта					
Обозначение характерных точек границ	Координаты, м		Метод определения координат характерной точки	Средняя квадратическая погрешность положения характерной точки (M _t), м	Описание обозначения точки на местности (при наличии)
	X	Y			
			метод		
20961	511706.52	2278231.10	Картометрический метод	1	-
20962	511675.38	2278214.74	Картометрический метод	1	-
20963	511649.03	2278200.92	Картометрический метод	1	-
20964	511622.48	2278186.99	Картометрический метод	1	-
20965	511595.87	2278173.02	Картометрический метод	1	-
20966	511579.00	2278205.21	Картометрический метод	1	-
20967	511560.96	2278239.64	Картометрический метод	1	-
20968	511587.47	2278253.68	Картометрический метод	1	-
20969	511602.98	2278261.89	Картометрический метод	1	-
20970	511612.05	2278266.69	Картометрический метод	1	-
20971	511613.97	2278267.70	Картометрический метод	1	-
20972	511615.88	2278268.73	Картометрический метод	1	-
20973	511640.48	2278281.75	Картометрический метод	1	-
20958	511671.49	2278298.17	Картометрический метод	1	-
					-
20974	506852.85	2278306.47	Картометрический метод	1	-
20975	506885.37	2278303.21	Картометрический метод	1	-
20976	506909.21	2278294.18	Картометрический метод	1	-
20977	506932.55	2278247.91	Картометрический метод	1	-
20978	506935.33	2278239.64	Картометрический метод	1	-
20979	506940.72	2278217.90	Картометрический метод	1	-
20980	506967.32	2278088.69	Картометрический метод	1	-
20981	506971.52	2278068.86	Картометрический метод	1	-
20982	506991.07	2277970.94	Картометрический метод	1	-
20983	506969.97	2277968.36	Картометрический метод	1	-
20984	506928.68	2277962.85	Картометрический	1	-

Сведения о местоположении границ объекта					
1. Система координат МСК-45, зона 2					
2. Сведения о характерных точках границ объекта					
Обозначение характерных точек границ	Координаты, м		Метод определения координат характерной точки	Средняя квадратическая погрешность положения характерной точки (M _t), м	Описание обозначения точки на местности (при наличии)
	X	Y			
			метод		
20985	506928.31	2277964.95	Картометрический метод	1	-
20986	506913.86	2277963.42	Картометрический метод	1	-
20987	506912.38	2277972.53	Картометрический метод	1	-
20988	506910.83	2277980.56	Картометрический метод	1	-
20989	506910.69	2277981.53	Картометрический метод	1	-
20990	506909.40	2277990.74	Картометрический метод	1	-
20991	506908.05	2277998.86	Картометрический метод	1	-
20992	506906.36	2278006.62	Картометрический метод	1	-
20993	506898.59	2278054.06	Картометрический метод	1	-
20994	506895.27	2278073.81	Картометрический метод	1	-
20995	506894.18	2278080.37	Картометрический метод	1	-
20996	506893.89	2278082.16	Картометрический метод	1	-
20997	506892.29	2278090.94	Картометрический метод	1	-
20998	506890.80	2278100.43	Картометрический метод	1	-
20999	506890.31	2278104.28	Картометрический метод	1	-
21000	506888.90	2278112.12	Картометрический метод	1	-
21001	506887.43	2278119.45	Картометрический метод	1	-
21002	506886.75	2278122.75	Картометрический метод	1	-
21003	506885.55	2278129.97	Картометрический метод	1	-
21004	506884.08	2278138.65	Картометрический метод	1	-
21005	506882.80	2278145.71	Картометрический метод	1	-
21006	506882.56	2278150.69	Картометрический метод	1	-
21007	506882.04	2278153.41	Картометрический метод	1	-
21008	506880.86	2278160.90	Картометрический метод	1	-
21009	506879.72	2278169.80	Картометрический метод	1	-

Сведения о местоположении границ объекта

1. Система координат МСК-45, зона 2

2. Сведения о характерных точках границ объекта

Обозначение характерных точек границ	Координаты, м		Метод определения координат характерной точки	Средняя квадратическая погрешность положения характерной точки (M _t), м	Описание обозначения точки на местности (при наличии)
	X	Y			
21010	506878.76	2278175.43	Картометрический метод	1	-
21011	506871.33	2278222.96	Картометрический метод	1	-
21012	506871.03	2278224.14	Картометрический метод	1	-
21013	506869.55	2278232.27	Картометрический метод	1	-
21014	506868.70	2278235.86	Картометрический метод	1	-
21015	506862.65	2278264.75	Картометрический метод	1	-
21016	506860.93	2278274.80	Картометрический метод	1	-
21017	506859.45	2278281.61	Картометрический метод	1	-
21018	506858.71	2278281.29	Картометрический метод	1	-
21019	506857.17	2278287.64	Картометрический метод	1	-
20974	506852.85	2278306.47	Картометрический метод	1	-
					-
21020	511996.30	2278339.51	Картометрический метод	1	-
21021	512006.41	2278320.01	Картометрический метод	1	-
21022	512016.41	2278300.80	Картометрический метод	1	-
21023	512020.44	2278293.13	Картометрический метод	1	-
21024	512023.40	2278287.84	Картометрический метод	1	-
21025	512027.84	2278280.12	Картометрический метод	1	-
21026	512019.29	2278275.26	Картометрический метод	1	-
21027	512031.44	2278252.66	Картометрический метод	1	-
21028	511995.74	2278232.99	Картометрический метод	1	-
21029	511973.21	2278221.07	Картометрический метод	1	-
21030	511964.51	2278216.61	Картометрический метод	1	-
21031	511960.26	2278214.42	Картометрический метод	1	-
21032	511956.76	2278221.27	Картометрический метод	1	-
21033	511951.57	2278231.24	Картометрический метод	1	-

Сведения о местоположении границ объекта

1. Система координат МСК-45, зона 2

2. Сведения о характерных точках границ объекта

Обозначение характерных точек границ	Координаты, м		Метод определения координат характерной точки	Средняя квадратическая погрешность положения характерной точки (M _t), м	Описание обозначения точки на местности (при наличии)
	X	Y			
21034	511949.88	2278234.47	Картометрический метод	1	-
21035	511949.39	2278235.35	Картометрический метод	1	-
21036	511948.75	2278236.70	Картометрический метод	1	-
21037	511941.89	2278232.95	Картометрический метод	1	-
21038	511932.66	2278250.48	Картометрический метод	1	-
21039	511932.20	2278251.36	Картометрический метод	1	-
21040	511928.23	2278258.81	Картометрический метод	1	-
21041	511960.13	2278300.74	Картометрический метод	1	-
21042	511953.73	2278313.07	Картометрический метод	1	-
21043	511957.66	2278315.34	Картометрический метод	1	-
21044	511992.28	2278337.31	Картометрический метод	1	-
21020	511996.30	2278339.51	Картометрический метод	1	-
					-
21045	513254.90	2278345.00	Картометрический метод	1	-
21046	513271.50	2278308.62	Картометрический метод	1	-
21047	513288.12	2278272.23	Картометрический метод	1	-
21048	513265.39	2278261.85	Картометрический метод	1	-
21049	513242.64	2278251.46	Картометрический метод	1	-
21050	513219.89	2278241.08	Картометрический метод	1	-
21051	513197.16	2278230.69	Картометрический метод	1	-
21052	513174.42	2278220.30	Картометрический метод	1	-
21053	513151.67	2278209.92	Картометрический метод	1	-
21054	513128.94	2278199.54	Картометрический метод	1	-
21055	513112.32	2278235.91	Картометрический метод	1	-
21056	513104.01	2278254.11	Картометрический метод	1	-
21057	513095.70	2278272.30	Картометрический метод	1	-

Сведения о местоположении границ объекта					
1. Система координат МСК-45, зона 2					
2. Сведения о характерных точках границ объекта					
Обозначение характерных точек границ	Координаты, м		Метод определения координат характерной точки	Средняя квадратическая погрешность положения характерной точки (M _t), м	Описание обозначения точки на местности (при наличии)
	X	Y			
21058	513117.54	2278282.27	Картометрический метод	1	-
21059	513118.44	2278282.70	Картометрический метод	1	-
21060	513119.36	2278283.12	Картометрический метод	1	-
21061	513141.19	2278293.08	Картометрический метод	1	-
21062	513163.01	2278303.06	Картометрический метод	1	-
21063	513163.92	2278303.48	Картометрический метод	1	-
21064	513164.83	2278303.89	Картометрический метод	1	-
21065	513186.67	2278313.85	Картометрический метод	1	-
21066	513208.48	2278323.81	Картометрический метод	1	-
21067	513209.42	2278324.23	Картометрический метод	1	-
21068	513210.31	2278324.64	Картометрический метод	1	-
21069	513232.14	2278334.62	Картометрический метод	1	-
21070	513253.07	2278344.18	Картометрический метод	1	-
21045	513254.90	2278345.00	Картометрический метод	1	-
					-
21071	508565.55	2278348.80	Картометрический метод	1	-
21072	508573.56	2278339.73	Картометрический метод	1	-
21073	508574.20	2278340.31	Картометрический метод	1	-
21074	508589.67	2278324.16	Картометрический метод	1	-
21075	508588.41	2278322.89	Картометрический метод	1	-
21076	508590.05	2278320.91	Картометрический метод	1	-
21077	508595.71	2278314.52	Геодезический метод	0.1	Долговременный межевой знак
21078	508597.41	2278312.69	Картометрический метод	1	-
21079	508598.04	2278312.00	Картометрический метод	1	-
21080	508600.10	2278309.64	Картометрический метод	1	-
21081	508602.17	2278307.30	Картометрический метод	1	-

Сведения о местоположении границ объекта					
1. Система координат МСК-45, зона 2					
2. Сведения о характерных точках границ объекта					
Обозначение характерных точек границ	Координаты, м		Метод определения координат характерной точки	Средняя квадратическая погрешность положения характерной точки (M _t), м	Описание обозначения точки на местности (при наличии)
	X	Y			
21082	508615.64	2278292.20	Геодезический метод	0.1	-
21083	508619.16	2278288.61	Картометрический метод	1	-
21084	508622.98	2278284.42	Картометрический метод	1	-
21085	508630.41	2278276.84	Картометрический метод	1	-
21086	508602.41	2278249.57	Картометрический метод	1	-
21087	508580.17	2278224.89	Картометрический метод	1	-
21088	508572.98	2278217.92	Картометрический метод	1	-
21089	508571.86	2278217.82	Картометрический метод	1	-
21090	508570.71	2278216.71	Картометрический метод	1	-
21091	508567.96	2278213.92	Картометрический метод	1	-
21092	508565.16	2278211.29	Картометрический метод	1	-
21093	508559.45	2278205.98	Картометрический метод	1	-
21094	508536.42	2278182.95	Картометрический метод	1	-
21095	508509.03	2278212.41	Геодезический метод	0.1	-
21096	508506.29	2278215.36	Геодезический метод	0.1	-
21097	508504.61	2278217.18	Картометрический метод	1	-
21098	508497.36	2278224.91	Картометрический метод	1	-
21099	508495.28	2278227.13	Картометрический метод	1	-
21100	508493.52	2278229.03	Картометрический метод	1	-
21101	508490.76	2278231.92	Картометрический метод	1	-
21102	508488.02	2278234.81	Картометрический метод	1	-
21103	508485.33	2278237.65	Картометрический метод	1	-
21104	508481.13	2278242.09	Картометрический метод	1	-
21105	508477.40	2278246.18	Картометрический метод	1	-
21106	508471.78	2278252.11	Картометрический метод	1	-
21107	508467.20	2278257.21	Геодезический метод	0.1	-
21108	508475.97	2278266.61	Картометрический метод	1	-
21109	508480.92	2278271.21	Картометрический	1	-

Сведения о местоположении границ объекта					
1. Система координат МСК-45, зона 2					
2. Сведения о характерных точках границ объекта					
Обозначение характерных точек границ	Координаты, м		Метод определения координат характерной точки	Средняя квадратическая погрешность положения характерной точки (M _t), м	Описание обозначения точки на местности (при наличии)
	X	Y			
			метод		
21110	508484.70	2278274.12	Картометрический метод	1	-
21111	508496.81	2278285.88	Геодезический метод	0.09	-
21112	508499.36	2278287.58	Геодезический метод	0.09	-
21113	508515.08	2278301.43	Картометрический метод	1	-
21114	508517.35	2278303.51	Картометрический метод	1	-
21115	508519.50	2278305.61	Картометрический метод	1	-
21116	508524.78	2278310.59	Картометрический метод	1	-
21117	508528.94	2278314.42	Картометрический метод	1	-
21118	508531.30	2278316.53	Картометрический метод	1	-
21119	508536.32	2278321.63	Картометрический метод	1	-
21120	508541.25	2278326.35	Картометрический метод	1	-
21121	508544.13	2278328.94	Картометрический метод	1	-
21122	508547.56	2278331.93	Картометрический метод	1	-
21123	508552.76	2278336.88	Картометрический метод	1	-
21124	508556.18	2278340.23	Картометрический метод	1	-
21125	508560.21	2278343.96	Картометрический метод	1	-
21071	508565.55	2278348.80	Картометрический метод	1	-
					-
21126	513030.52	2278352.49	Картометрический метод	1	-
21127	513047.13	2278316.10	Картометрический метод	1	-
21128	513063.75	2278279.72	Картометрический метод	1	-
21129	513041.01	2278269.33	Картометрический метод	1	-
21130	513024.98	2278262.01	Картометрический метод	1	-
21131	512996.33	2278299.75	Картометрический метод	1	-
21132	512975.37	2278327.31	Картометрический метод	1	-
21133	513007.79	2278342.09	Картометрический метод	1	-
21126	513030.52	2278352.49	Картометрический	1	-

Сведения о местоположении границ объекта					
1. Система координат МСК-45, зона 2					
2. Сведения о характерных точках границ объекта					
Обозначение характерных точек границ	Координаты, м		Метод определения координат характерной точки	Средняя квадратическая погрешность положения характерной точки (M _t), м	Описание обозначения точки на местности (при наличии)
	X	Y			
			метод		
					-
21134	509423.09	2278360.39	Картометрический метод	1	-
21135	509437.07	2278352.21	Картометрический метод	1	-
21136	509441.20	2278349.97	Картометрический метод	1	-
21137	509453.28	2278342.73	Картометрический метод	1	-
21138	509456.02	2278341.09	Картометрический метод	1	-
21139	509460.93	2278338.43	Картометрический метод	1	-
21140	509467.85	2278334.36	Картометрический метод	1	-
21141	509471.72	2278332.03	Картометрический метод	1	-
21142	509475.49	2278329.71	Картометрический метод	1	-
21143	509477.53	2278328.63	Картометрический метод	1	-
21144	509481.66	2278326.17	Картометрический метод	1	-
21145	509482.89	2278325.49	Картометрический метод	1	-
21146	509501.53	2278313.32	Картометрический метод	1	-
21147	509514.73	2278305.78	Картометрический метод	1	-
21148	509533.30	2278294.73	Картометрический метод	1	-
21149	509521.02	2278269.91	Картометрический метод	1	-
21150	509519.17	2278265.44	Картометрический метод	1	-
21151	509515.60	2278257.93	Картометрический метод	1	-
21152	509513.35	2278253.58	Картометрический метод	1	-
21153	509510.33	2278247.18	Картометрический метод	1	-
21154	509503.96	2278234.67	Картометрический метод	1	-
21155	509501.82	2278230.75	Картометрический метод	1	-
21156	509500.02	2278227.24	Картометрический метод	1	-
21157	509494.59	2278215.93	Картометрический метод	1	-
21158	509490.40	2278206.99	Картометрический	1	-

Сведения о местоположении границ объекта					
1. Система координат МСК-45, зона 2					
2. Сведения о характерных точках границ объекта					
Обозначение характерных точек границ	Координаты, м		Метод определения координат характерной точки	Средняя квадратическая погрешность положения характерной точки (M _t), м	Описание обозначения точки на местности (при наличии)
	X	Y			
			метод		
21159	509481.12	2278187.29	Картометрический метод	1	-
21160	509479.99	2278184.94	Картометрический метод	1	-
21161	509479.13	2278183.12	Картометрический метод	1	-
21162	509473.16	2278170.57	Картометрический метод	1	-
21163	509470.03	2278162.13	Картометрический метод	1	-
21164	509466.26	2278163.46	Картометрический метод	1	-
21165	509457.26	2278166.51	Картометрический метод	1	-
21166	509449.97	2278168.85	Картометрический метод	1	-
21167	509406.11	2278182.24	Картометрический метод	1	-
21168	509396.77	2278184.83	Картометрический метод	1	-
21169	509389.94	2278186.77	Картометрический метод	1	-
21170	509345.83	2278197.19	Картометрический метод	1	-
21171	509347.84	2278205.62	Картометрический метод	1	-
21172	509350.16	2278214.36	Картометрический метод	1	-
21173	509352.64	2278222.08	Картометрический метод	1	-
21174	509355.84	2278232.29	Картометрический метод	1	-
21175	509362.57	2278255.55	Картометрический метод	1	-
21176	509365.17	2278260.94	Картометрический метод	1	-
21177	509367.13	2278265.05	Картометрический метод	1	-
21178	509369.82	2278270.83	Картометрический метод	1	-
21179	509385.65	2278300.13	Картометрический метод	1	-
21180	509391.34	2278306.36	Картометрический метод	1	-
21181	509398.61	2278318.59	Картометрический метод	1	-
21182	509400.11	2278317.77	Картометрический метод	1	-
21183	509401.94	2278321.32	Картометрический метод	1	-

Сведения о местоположении границ объекта					
1. Система координат МСК-45, зона 2					
2. Сведения о характерных точках границ объекта					
Обозначение характерных точек границ	Координаты, м		Метод определения координат характерной точки	Средняя квадратическая погрешность положения характерной точки (M _t), м	Описание обозначения точки на местности (при наличии)
	X	Y			
21184	509404.05	2278325.82	Картометрический метод	1	-
21185	509402.96	2278326.37	Картометрический метод	1	-
21186	509408.79	2278336.11	Картометрический метод	1	-
21187	509418.02	2278355.39	Картометрический метод	1	-
21188	509419.89	2278354.31	Картометрический метод	1	-
21134	509423.09	2278360.39	Картометрический метод	1	-
					-
21189	512346.81	2278361.32	Картометрический метод	1	-
21190	512383.54	2278290.46	Картометрический метод	1	-
21191	512360.85	2278279.29	Картометрический метод	1	-
21192	512365.58	2278269.33	Картометрический метод	1	-
21193	512348.01	2278260.56	Картометрический метод	1	-
21194	512330.25	2278251.48	Картометрический метод	1	-
21195	512312.74	2278242.15	Картометрический метод	1	-
21196	512295.06	2278232.81	Картометрический метод	1	-
21197	512277.53	2278223.59	Картометрический метод	1	-
21198	512270.80	2278220.17	Картометрический метод	1	-
21199	512260.54	2278214.88	Картометрический метод	1	-
21200	512259.50	2278214.33	Картометрический метод	1	-
21201	512256.31	2278212.61	Картометрический метод	1	-
21202	512254.01	2278217.02	Картометрический метод	1	-
21203	512236.27	2278207.47	Картометрический метод	1	-
21204	512234.63	2278209.04	Картометрический метод	1	-
21205	512233.36	2278211.45	Картометрический метод	1	-
21206	512223.80	2278229.65	Картометрический метод	1	-
21207	512214.39	2278247.49	Картометрический метод	1	-

Сведения о местоположении границ объекта					
1. Система координат МСК-45, зона 2					
2. Сведения о характерных точках границ объекта					
Обозначение характерных точек границ	Координаты, м		Метод определения координат характерной точки	Средняя квадратическая погрешность положения характерной точки (M _t), м	Описание обозначения точки на местности (при наличии)
	X	Y			
21208	512197.40	2278279.41	Картометрический метод	1	-
21209	512195.76	2278282.41	Картометрический метод	1	-
21210	512201.42	2278285.39	Картометрический метод	1	-
21211	512209.29	2278289.56	Картометрический метод	1	-
21212	512218.39	2278294.35	Картометрический метод	1	-
21213	512213.49	2278302.99	Картометрический метод	1	-
21214	512227.82	2278310.54	Картометрический метод	1	-
21215	512231.59	2278312.42	Картометрический метод	1	-
21216	512249.04	2278321.57	Картометрический метод	1	-
21217	512284.59	2278340.06	Картометрический метод	1	-
21218	512302.37	2278349.35	Картометрический метод	1	-
21219	512320.17	2278358.77	Картометрический метод	1	-
21220	512324.88	2278349.82	Картометрический метод	1	-
21189	512346.81	2278361.32	Картометрический метод	1	-
					-
21221	513362.01	2278365.60	Картометрический метод	1	-
21222	513372.41	2278342.84	Картометрический метод	1	-
21223	513382.79	2278320.10	Картометрический метод	1	-
21224	513393.17	2278297.36	Картометрический метод	1	-
21225	513403.55	2278274.62	Картометрический метод	1	-
21226	513413.94	2278251.88	Картометрический метод	1	-
21227	513424.32	2278229.14	Картометрический метод	1	-
21228	513387.94	2278212.52	Картометрический метод	1	-
21229	513351.55	2278195.90	Картометрический метод	1	-
21230	513341.16	2278218.66	Картометрический метод	1	-
21231	513330.79	2278241.40	Картометрический метод	1	-

Сведения о местоположении границ объекта

1. Система координат МСК-45, зона 2

2. Сведения о характерных точках границ объекта

Обозначение характерных точек границ	Координаты, м		Метод определения координат характерной точки	Средняя квадратическая погрешность положения характерной точки (M _t), м	Описание обозначения точки на местности (при наличии)
	X	Y			
21232	513320.41	2278264.14	Картометрический метод	1	-
21233	513310.01	2278286.88	Картометрический метод	1	-
21234	513299.62	2278309.62	Картометрический метод	1	-
21235	513289.24	2278332.37	Картометрический метод	1	-
21236	513325.63	2278348.97	Картометрический метод	1	-
21221	513362.01	2278365.60	Картометрический метод	1	-
					-
21237	509777.96	2278368.30	Картометрический метод	1	-
21238	509789.31	2278367.03	Картометрический метод	1	-
21239	509794.67	2278351.69	Картометрический метод	1	-
21240	509795.86	2278347.31	Картометрический метод	1	-
21241	509796.87	2278347.64	Картометрический метод	1	-
21242	509798.80	2278341.74	Картометрический метод	1	-
21243	509797.32	2278341.29	Картометрический метод	1	-
21244	509801.09	2278329.13	Картометрический метод	1	-
21245	509801.68	2278326.83	Картометрический метод	1	-
21246	509800.63	2278326.27	Картометрический метод	1	-
21247	509801.72	2278322.69	Картометрический метод	1	-
21248	509803.59	2278317.92	Картометрический метод	1	-
21249	509804.82	2278318.16	Картометрический метод	1	-
21250	509809.85	2278303.06	Картометрический метод	1	-
21251	509807.82	2278302.40	Картометрический метод	1	-
21252	509807.37	2278302.41	Картометрический метод	1	-
21253	509811.31	2278292.00	Картометрический метод	1	-
21254	509814.80	2278284.09	Картометрический метод	1	-
21255	509816.46	2278284.57	Картометрический метод	1	-

Сведения о местоположении границ объекта					
1. Система координат МСК-45, зона 2					
2. Сведения о характерных точках границ объекта					
Обозначение характерных точек границ	Координаты, м		Метод определения координат характерной точки	Средняя квадратическая погрешность положения характерной точки (M _t), м	Описание обозначения точки на местности (при наличии)
	X	Y			
21256	509823.94	2278260.47	Картометрический метод	1	-
21257	509797.97	2278250.18	Картометрический метод	1	-
21258	509789.00	2278246.62	Картометрический метод	1	-
21259	509782.85	2278244.17	Картометрический метод	1	-
21260	509782.17	2278246.36	Картометрический метод	1	-
21261	509774.16	2278271.64	Картометрический метод	1	-
21262	509767.52	2278292.61	Картометрический метод	1	-
21263	509765.20	2278300.25	Картометрический метод	1	-
21264	509765.09	2278300.59	Картометрический метод	1	-
21265	509759.67	2278322.11	Картометрический метод	1	-
21266	509750.29	2278359.47	Картометрический метод	1	-
21267	509761.03	2278363.39	Картометрический метод	1	-
21268	509765.40	2278364.91	Картометрический метод	1	-
21269	509775.04	2278367.38	Картометрический метод	1	-
21237	509777.96	2278368.30	Картометрический метод	1	-
					-
21270	509605.15	2278375.07	Картометрический метод	1	-
21271	509608.74	2278373.31	Картометрический метод	1	-
21272	509612.79	2278371.36	Картометрический метод	1	-
21273	509612.13	2278370.03	Картометрический метод	1	-
21274	509614.96	2278365.89	Картометрический метод	1	-
21275	509613.84	2278363.99	Картометрический метод	1	-
21276	509632.22	2278355.98	Картометрический метод	1	-
21277	509633.07	2278355.84	Картометрический метод	1	-
21278	509638.17	2278339.19	Картометрический метод	1	-
21279	509641.50	2278322.38	Картометрический метод	1	-

Сведения о местоположении границ объекта					
1. Система координат МСК-45, зона 2					
2. Сведения о характерных точках границ объекта					
Обозначение характерных точек границ	Координаты, м		Метод определения координат характерной точки	Средняя квадратическая погрешность положения характерной точки (M _t), м	Описание обозначения точки на местности (при наличии)
	X	Y			
21280	509642.40	2278322.37	Картометрический метод	1	-
21281	509642.43	2278313.73	Картометрический метод	1	-
21282	509650.04	2278284.90	Картометрический метод	1	-
21283	509653.22	2278266.60	Картометрический метод	1	-
21284	509652.39	2278245.45	Картометрический метод	1	-
21285	509645.05	2278248.56	Картометрический метод	1	-
21286	509627.02	2278258.07	Картометрический метод	1	-
21287	509615.42	2278264.10	Картометрический метод	1	-
21288	509559.97	2278295.82	Картометрический метод	1	-
21289	509588.89	2278346.43	Картометрический метод	1	-
21290	509590.24	2278348.63	Картометрический метод	1	-
21291	509592.84	2278352.92	Картометрический метод	1	-
21292	509596.62	2278359.33	Картометрический метод	1	-
21293	509598.56	2278362.81	Картометрический метод	1	-
21294	509600.55	2278366.43	Картометрический метод	1	-
21295	509602.05	2278368.83	Картометрический метод	1	-
21270	509605.15	2278375.07	Картометрический метод	1	-
					-
21296	512602.47	2278377.14	Картометрический метод	1	-
21297	512637.54	2278339.61	Картометрический метод	1	-
21298	512650.93	2278325.28	Картометрический метод	1	-
21299	512653.31	2278322.73	Картометрический метод	1	-
21300	512663.52	2278302.62	Картометрический метод	1	-
21301	512666.25	2278297.29	Картометрический метод	1	-
21302	512637.58	2278282.61	Картометрический метод	1	-
21303	512620.60	2278273.71	Картометрический метод	1	-

Сведения о местоположении границ объекта					
1. Система координат МСК-45, зона 2					
2. Сведения о характерных точках границ объекта					
Обозначение характерных точек границ	Координаты, м		Метод определения координат характерной точки	Средняя квадратическая погрешность положения характерной точки (M _t), м	Описание обозначения точки на местности (при наличии)
	X	Y			
21304	512601.43	2278263.67	Картометрический метод	1	-
21305	512583.72	2278254.37	Картометрический метод	1	-
21306	512566.35	2278245.26	Картометрический метод	1	-
21307	512548.41	2278235.94	Картометрический метод	1	-
21308	512543.23	2278233.22	Картометрический метод	1	-
21309	512530.64	2278226.73	Картометрический метод	1	-
21310	512512.92	2278217.46	Картометрический метод	1	-
21311	512494.50	2278208.00	Картометрический метод	1	-
21312	512476.85	2278198.61	Картометрический метод	1	-
21313	512472.84	2278206.21	Картометрический метод	1	-
21314	512451.73	2278194.96	Картометрический метод	1	-
21315	512432.73	2278232.04	Картометрический метод	1	-
21316	512410.57	2278274.75	Картометрический метод	1	-
21317	512430.81	2278287.25	Картометрический метод	1	-
21318	512448.22	2278296.38	Картометрический метод	1	-
21319	512465.88	2278306.06	Картометрический метод	1	-
21320	512483.54	2278314.94	Картометрический метод	1	-
21321	512501.40	2278324.13	Картометрический метод	1	-
21322	512519.11	2278333.41	Картометрический метод	1	-
21323	512536.51	2278343.06	Картометрический метод	1	-
21324	512554.32	2278352.12	Картометрический метод	1	-
21325	512572.16	2278361.18	Картометрический метод	1	-
21326	512589.86	2278370.49	Картометрический метод	1	-
21296	512602.47	2278377.14	Картометрический метод	1	-
					-
21327	511837.72	2278380.29	Картометрический метод	1	-

Сведения о местоположении границ объекта

1. Система координат МСК-45, зона 2

2. Сведения о характерных точках границ объекта

Обозначение характерных точек границ	Координаты, м		Метод определения координат характерной точки	Средняя квадратическая погрешность положения характерной точки (M _t), м	Описание обозначения точки на местности (при наличии)
	X	Y			
21328	511853.42	2278350.58	Картометрический метод	1	-
21329	511866.75	2278325.38	Картометрический метод	1	-
21330	511880.06	2278300.19	Картометрический метод	1	-
21331	511893.39	2278275.00	Картометрический метод	1	-
21332	511856.25	2278255.36	Картометрический метод	1	-
21333	511842.93	2278280.57	Картометрический метод	1	-
21334	511834.37	2278296.77	Картометрический метод	1	-
21335	511808.90	2278283.55	Картометрический метод	1	-
21336	511783.46	2278270.34	Картометрический метод	1	-
21337	511758.00	2278257.12	Картометрический метод	1	-
21338	511732.55	2278243.90	Картометрический метод	1	-
21339	511723.58	2278261.10	Картометрический метод	1	-
21340	511714.49	2278278.48	Картометрический метод	1	-
21341	511698.93	2278308.25	Картометрический метод	1	-
21342	511726.70	2278322.67	Картометрический метод	1	-
21343	511754.46	2278337.06	Картометрический метод	1	-
21344	511782.22	2278351.48	Картометрический метод	1	-
21345	511809.97	2278365.88	Картометрический метод	1	-
21327	511837.72	2278380.29	Картометрический метод	1	-
					-
21346	508520.29	2278399.46	Картометрический метод	1	-
21347	508535.15	2278380.46	Картометрический метод	1	-
21348	508541.50	2278372.77	Картометрический метод	1	-
21349	508544.10	2278370.34	Картометрический метод	1	-
21350	508553.85	2278359.53	Картометрический метод	1	-
21351	508546.48	2278352.91	Картометрический метод	1	-

Сведения о местоположении границ объекта					
1. Система координат МСК-45, зона 2					
2. Сведения о характерных точках границ объекта					
Обозначение характерных точек границ	Координаты, м		Метод определения координат характерной точки	Средняя квадратическая погрешность положения характерной точки (M _t), м	Описание обозначения точки на местности (при наличии)
	X	Y			
21352	508540.51	2278348.13	Картометрический метод	1	-
21353	508537.28	2278344.87	Картометрический метод	1	-
21354	508520.57	2278328.80	Геодезический метод	0.1	-
21355	508516.89	2278324.93	Картометрический метод	1	-
21356	508512.22	2278320.43	Картометрический метод	1	-
21357	508507.98	2278316.35	Картометрический метод	1	-
21358	508507.69	2278315.66	Картометрический метод	1	-
21359	508504.83	2278312.84	Картометрический метод	1	-
21360	508489.77	2278298.54	Картометрический метод	1	-
21361	508483.00	2278292.19	Картометрический метод	1	-
21362	508477.08	2278286.40	Картометрический метод	1	-
21363	508473.69	2278283.20	Картометрический метод	1	-
21364	508469.05	2278278.81	Картометрический метод	1	-
21365	508465.79	2278275.58	Картометрический метод	1	-
21366	508462.72	2278272.33	Картометрический метод	1	-
21367	508460.89	2278270.50	Картометрический метод	1	-
21368	508457.24	2278266.94	Картометрический метод	1	-
21369	508452.60	2278272.28	Картометрический метод	1	-
21370	508443.55	2278281.96	Картометрический метод	1	-
21371	508441.21	2278284.62	Картометрический метод	1	-
21372	508438.48	2278287.53	Картометрический метод	1	-
21373	508435.95	2278290.22	Картометрический метод	1	-
21374	508431.31	2278295.28	Картометрический метод	1	-
21375	508428.93	2278297.88	Картометрический метод	1	-
21376	508421.66	2278306.36	Картометрический метод	1	-
21377	508443.80	2278330.65	Картометрический метод	1	-

Сведения о местоположении границ объекта					
1. Система координат МСК-45, зона 2					
2. Сведения о характерных точках границ объекта					
Обозначение характерных точек границ	Координаты, м		Метод определения координат характерной точки	Средняя квадратическая погрешность положения характерной точки (M _t), м	Описание обозначения точки на местности (при наличии)
	X	Y			
21378	508445.49	2278332.24	Картометрический метод	1	-
21379	508453.21	2278339.70	Картометрический метод	1	-
21380	508455.08	2278341.43	Картометрический метод	1	-
21381	508458.79	2278344.74	Картометрический метод	1	-
21382	508462.68	2278348.16	Картометрический метод	1	-
21383	508468.52	2278353.68	Картометрический метод	1	-
21384	508473.43	2278358.47	Картометрический метод	1	-
21385	508488.08	2278372.73	Картометрический метод	1	-
21386	508492.68	2278376.90	Картометрический метод	1	-
21387	508498.71	2278382.53	Картометрический метод	1	-
21388	508501.31	2278384.89	Картометрический метод	1	-
21389	508503.66	2278387.15	Картометрический метод	1	-
21346	508520.29	2278399.46	Картометрический метод	1	-
					-
21390	509567.47	2278407.50	Картометрический метод	1	-
21391	509580.29	2278406.37	Картометрический метод	1	-
21392	509584.40	2278404.20	Картометрический метод	1	-
21393	509593.64	2278399.07	Картометрический метод	1	-
21394	509590.09	2278393.45	Картометрический метод	1	-
21395	509586.76	2278387.04	Картометрический метод	1	-
21396	509584.60	2278383.56	Картометрический метод	1	-
21397	509582.85	2278380.90	Картометрический метод	1	-
21398	509578.68	2278373.73	Картометрический метод	1	-
21399	509576.08	2278369.23	Картометрический метод	1	-
21400	509574.36	2278366.52	Картометрический метод	1	-
21401	509569.60	2278358.98	Картометрический метод	1	-

Сведения о местоположении границ объекта					
1. Система координат МСК-45, зона 2					
2. Сведения о характерных точках границ объекта					
Обозначение характерных точек границ	Координаты, м		Метод определения координат характерной точки	Средняя квадратическая погрешность положения характерной точки (M _t), м	Описание обозначения точки на местности (при наличии)
	X	Y			
21402	509540.77	2278305.89	Картометрический метод	1	-
21403	509527.55	2278313.45	Картометрический метод	1	-
21404	509519.72	2278317.91	Картометрический метод	1	-
21405	509488.70	2278337.10	Картометрический метод	1	-
21406	509484.76	2278339.46	Картометрический метод	1	-
21407	509475.92	2278345.00	Картометрический метод	1	-
21408	509475.41	2278345.36	Картометрический метод	1	-
21409	509472.82	2278346.99	Картометрический метод	1	-
21410	509470.93	2278348.20	Картометрический метод	1	-
21411	509468.36	2278349.79	Картометрический метод	1	-
21412	509462.79	2278353.28	Картометрический метод	1	-
21413	509453.88	2278358.64	Картометрический метод	1	-
21414	509449.67	2278361.16	Картометрический метод	1	-
21415	509454.69	2278370.27	Картометрический метод	1	-
21416	509474.57	2278377.31	Картометрический метод	1	-
21417	509477.19	2278373.41	Картометрический метод	1	-
21418	509483.36	2278377.51	Картометрический метод	1	-
21419	509490.73	2278380.03	Картометрический метод	1	-
21420	509493.31	2278380.87	Картометрический метод	1	-
21421	509500.62	2278382.80	Картометрический метод	1	-
21422	509507.20	2278384.39	Картометрический метод	1	-
21423	509514.27	2278390.69	Картометрический метод	1	-
21424	509514.75	2278390.61	Картометрический метод	1	-
21425	509518.54	2278393.12	Картометрический метод	1	-
21426	509523.21	2278394.91	Картометрический метод	1	-
21427	509526.02	2278397.72	Картометрический	1	-

Сведения о местоположении границ объекта					
1. Система координат МСК-45, зона 2					
2. Сведения о характерных точках границ объекта					
Обозначение характерных точек границ	Координаты, м		Метод определения координат характерной точки	Средняя квадратическая погрешность положения характерной точки (M _t), м	Описание обозначения точки на местности (при наличии)
	X	Y			
			метод		
21428	509533.07	2278398.70	Картометрический метод	1	-
21429	509545.31	2278403.40	Картометрический метод	1	-
21390	509567.47	2278407.50	Картометрический метод	1	-
					-
21430	509107.98	2278412.67	Картометрический метод	1	-
21431	509109.10	2278409.69	Картометрический метод	1	-
21432	509112.33	2278401.25	Картометрический метод	1	-
21433	509113.38	2278398.21	Картометрический метод	1	-
21434	509114.72	2278394.25	Картометрический метод	1	-
21435	509117.40	2278386.35	Картометрический метод	1	-
21436	509127.32	2278358.32	Картометрический метод	1	-
21437	509131.82	2278345.91	Картометрический метод	1	-
21438	509133.10	2278341.99	Картометрический метод	1	-
21439	509134.33	2278338.20	Картометрический метод	1	-
21440	509138.28	2278328.76	Геодезический метод	0.09	-
21441	509139.92	2278324.29	Геодезический метод	0.1	-
21442	509142.77	2278316.74	Картометрический метод	1	-
21443	509146.41	2278306.64	Геодезический метод	0.1	-
21444	509151.33	2278291.61	Картометрический метод	1	-
21445	509152.14	2278289.23	Картометрический метод	1	-
21446	509155.45	2278280.28	Геодезический метод	0.1	-
21447	509158.35	2278271.60	Картометрический метод	1	-
21448	509160.60	2278266.77	Картометрический метод	1	-
21449	509162.21	2278262.42	Картометрический метод	1	-
21450	509164.79	2278254.94	Геодезический метод	0.1	-
21451	509167.62	2278246.69	Геодезический метод	0.1	-
21452	509169.63	2278239.98	Картометрический метод	1	-
21453	509169.98	2278238.13	Геодезический метод	0.1	-
21454	509171.32	2278234.53	Геодезический метод	0.1	-

Сведения о местоположении границ объекта					
1. Система координат МСК-45, зона 2					
2. Сведения о характерных точках границ объекта					
Обозначение характерных точек границ	Координаты, м		Метод определения координат характерной точки	Средняя квадратическая погрешность положения характерной точки (Мт), м	Описание обозначения точки на местности (при наличии)
	X	Y			
21455	509173.99	2278228.46	Картометрический метод	1	-
21456	509176.51	2278221.70	Картометрический метод	1	-
21457	509177.91	2278218.11	Картометрический метод	1	-
21458	509188.21	2278191.23	Картометрический метод	1	-
21459	509199.45	2278159.16	Картометрический метод	1	-
21460	509201.63	2278154.06	Картометрический метод	1	-
21461	509202.70	2278150.99	Геодезический метод	0.1	-
21462	509204.76	2278146.21	Геодезический метод	0.09	-
21463	509210.49	2278132.31	Картометрический метод	1	-
21464	509212.77	2278126.55	Геодезический метод	0.3	-
21465	509214.22	2278122.90	Геодезический метод	0.3	-
21466	509215.63	2278119.29	Геодезический метод	0.3	-
21467	509217.91	2278113.59	Геодезический метод	0.09	-
21468	509219.56	2278109.21	Картометрический метод	1	-
21469	509220.49	2278106.61	Геодезический метод	0.09	-
21470	509223.68	2278098.00	Картометрический метод	1	-
21471	509225.68	2278092.58	Картометрический метод	1	-
21472	509226.67	2278089.61	Картометрический метод	1	-
21473	509229.46	2278081.87	Картометрический метод	1	-
21474	509230.54	2278078.28	Картометрический метод	1	-
21475	509232.08	2278073.81	Картометрический метод	1	-
21476	509233.44	2278070.02	Картометрический метод	1	-
21477	509226.18	2278067.63	Картометрический метод	1	-
21478	509223.09	2278066.59	Картометрический метод	1	-
21479	509218.24	2278065.32	Картометрический метод	1	-
21480	509218.39	2278063.90	Геодезический метод	0.1	-
21481	509215.57	2278063.54	Картометрический метод	1	-
21482	509210.38	2278063.34	Геодезический метод	0.1	-
21483	509206.41	2278063.09	Геодезический метод	0.1	-
21484	509182.47	2278060.34	Картометрический метод	1	-

Сведения о местоположении границ объекта					
1. Система координат МСК-45, зона 2					
2. Сведения о характерных точках границ объекта					
Обозначение характерных точек границ	Координаты, м		Метод определения координат характерной точки	Средняя квадратическая погрешность положения характерной точки (M _t), м	Описание обозначения точки на местности (при наличии)
	X	Y			
21485	509154.40	2278058.79	Картометрический метод	1	-
21486	509151.33	2278058.52	Картометрический метод	1	-
21487	509142.61	2278057.92	Картометрический метод	1	-
21488	509133.63	2278057.33	Геодезический метод	0.3	-
21489	509131.74	2278057.19	Геодезический метод	0.3	-
21490	509124.79	2278057.44	Картометрический метод	1	-
21491	509123.93	2278061.09	Картометрический метод	1	-
21492	509118.83	2278080.71	Картометрический метод	1	-
21493	509116.78	2278093.19	Геодезический метод	0.09	-
21494	509116.12	2278097.09	Картометрический метод	1	-
21495	509115.59	2278100.15	Геодезический метод	0.09	-
21496	509114.04	2278108.06	Геодезический метод	0.09	-
21497	509111.68	2278108.53	Картометрический метод	1	-
21498	509104.75	2278132.48	Картометрический метод	1	-
21499	509096.81	2278155.70	Геодезический метод	0.1	-
21500	509093.54	2278165.97	Картометрический метод	1	-
21501	509090.82	2278172.81	Картометрический метод	1	-
21502	509090.84	2278175.12	Картометрический метод	1	-
21503	509088.39	2278181.63	Картометрический метод	1	-
21504	509085.24	2278181.59	Картометрический метод	1	-
21505	509081.39	2278193.88	Картометрический метод	1	-
21506	509082.30	2278194.71	Картометрический метод	1	-
21507	509075.09	2278213.98	Картометрический метод	1	-
21508	509076.11	2278215.25	Картометрический метод	1	-
21509	509076.00	2278216.07	Картометрический метод	1	-
21510	509073.73	2278230.34	Геодезический метод	0.1	Долговременный межевой знак
21511	509048.92	2278399.23	Картометрический метод	1	-
21512	509080.70	2278405.16	Картометрический метод	1	-
21513	509088.98	2278407.07	Картометрический	1	-

Сведения о местоположении границ объекта					
1. Система координат МСК-45, зона 2					
2. Сведения о характерных точках границ объекта					
Обозначение характерных точек границ	Координаты, м		Метод определения координат характерной точки	Средняя квадратическая погрешность положения характерной точки (M _t), м	Описание обозначения точки на местности (при наличии)
	X	Y			
			метод		
21514	509091.42	2278407.96	Картометрический метод	1	-
21515	509099.44	2278409.89	Картометрический метод	1	-
21516	509102.72	2278410.88	Картометрический метод	1	-
21430	509107.98	2278412.67	Картометрический метод	1	-
					-
21517	513213.34	2278435.96	Картометрический метод	1	-
21518	513229.94	2278399.58	Картометрический метод	1	-
21519	513246.58	2278363.21	Картометрический метод	1	-
21520	513223.84	2278352.81	Картометрический метод	1	-
21521	513201.09	2278342.43	Картометрический метод	1	-
21522	513178.35	2278332.03	Картометрический метод	1	-
21523	513155.62	2278321.65	Картометрический метод	1	-
21524	513132.87	2278311.27	Картометрический метод	1	-
21525	513110.13	2278300.89	Картометрический метод	1	-
21526	513087.40	2278290.50	Картометрический метод	1	-
21527	513070.80	2278326.88	Картометрический метод	1	-
21528	513054.16	2278363.27	Картометрический метод	1	-
21529	513076.90	2278373.66	Картометрический метод	1	-
21530	513099.64	2278384.04	Картометрический метод	1	-
21531	513122.38	2278394.43	Картометрический метод	1	-
21532	513145.13	2278404.82	Картометрический метод	1	-
21533	513167.87	2278415.20	Картометрический метод	1	-
21534	513190.61	2278425.58	Картометрический метод	1	-
21517	513213.34	2278435.96	Картометрический метод	1	-
					-
21535	511930.25	2278442.30	Картометрический метод	1	-

Сведения о местоположении границ объекта					
1. Система координат МСК-45, зона 2					
2. Сведения о характерных точках границ объекта					
Обозначение характерных точек границ	Координаты, м		Метод определения координат характерной точки	Средняя квадратическая погрешность положения характерной точки (M _t), м	Описание обозначения точки на местности (при наличии)
	X	Y			
21536	511933.09	2278437.11	Картометрический метод	1	-
21537	511942.30	2278420.27	Картометрический метод	1	-
21538	511944.51	2278421.45	Картометрический метод	1	-
21539	511951.35	2278425.09	Картометрический метод	1	-
21540	511953.33	2278426.14	Картометрический метод	1	-
21541	511962.63	2278408.43	Картометрический метод	1	-
21542	511972.14	2278390.29	Картометрический метод	1	-
21543	511976.67	2278381.71	Картометрический метод	1	-
21544	511941.88	2278335.89	Картометрический метод	1	-
21545	511909.88	2278293.78	Картометрический метод	1	-
21546	511895.30	2278321.56	Картометрический метод	1	-
21547	511877.05	2278356.34	Картометрический метод	1	-
21548	511874.15	2278361.87	Картометрический метод	1	-
21549	511871.93	2278365.85	Картометрический метод	1	-
21550	511866.34	2278375.52	Картометрический метод	1	-
21551	511864.22	2278379.20	Картометрический метод	1	-
21552	511859.06	2278390.62	Картометрический метод	1	-
21553	511853.19	2278401.82	Картометрический метод	1	-
21554	511859.60	2278405.18	Картометрический метод	1	-
21555	511895.07	2278423.65	Картометрический метод	1	-
21556	511918.37	2278436.16	Картометрический метод	1	-
21557	511921.99	2278437.99	Картометрический метод	1	-
21535	511930.25	2278442.30	Картометрический метод	1	-
					-
21558	512988.98	2278443.45	Картометрический метод	1	-
21559	513005.60	2278407.06	Картометрический метод	1	-

Сведения о местоположении границ объекта					
1. Система координат МСК-45, зона 2					
2. Сведения о характерных точках границ объекта					
Обозначение характерных точек границ	Координаты, м		Метод определения координат характерной точки	Средняя квадратическая погрешность положения характерной точки (M _t), м	Описание обозначения точки на местности (при наличии)
	X	Y			
21560	513022.22	2278370.67	Картометрический метод	1	-
21561	513000.42	2278360.73	Картометрический метод	1	-
21562	512999.46	2278360.28	Картометрический метод	1	-
21563	512998.51	2278359.83	Картометрический метод	1	-
21564	512976.73	2278349.90	Картометрический метод	1	-
21565	512964.87	2278344.48	Картометрический метод	1	-
21566	512963.02	2278343.64	Картометрический метод	1	-
21567	512934.31	2278381.49	Картометрический метод	1	-
21568	512913.93	2278408.83	Картометрический метод	1	-
21569	512920.31	2278412.10	Картометрический метод	1	-
21570	512922.12	2278412.92	Картометрический метод	1	-
21571	512943.49	2278422.68	Картометрический метод	1	-
21572	512964.99	2278432.48	Картометрический метод	1	-
21573	512966.24	2278433.06	Картометрический метод	1	-
21574	512967.49	2278433.63	Картометрический метод	1	-
21558	512988.98	2278443.45	Картометрический метод	1	-
					-
21575	508472.00	2278450.89	Картометрический метод	1	-
21576	508473.18	2278449.53	Картометрический метод	1	-
21577	508476.36	2278445.89	Картометрический метод	1	-
21578	508483.82	2278437.54	Картометрический метод	1	-
21579	508487.01	2278433.83	Картометрический метод	1	-
21580	508489.13	2278431.17	Картометрический метод	1	-
21581	508505.81	2278412.91	Картометрический метод	1	-
21582	508492.31	2278398.71	Картометрический метод	1	-
21583	508490.27	2278396.67	Картометрический метод	1	-

Сведения о местоположении границ объекта

1. Система координат МСК-45, зона 2

2. Сведения о характерных точках границ объекта

Обозначение характерных точек границ	Координаты, м		Метод определения координат характерной точки	Средняя квадратическая погрешность положения характерной точки (M _t), м	Описание обозначения точки на местности (при наличии)
	X	Y			
21584	508484.18	2278391.04	Картометрический метод	1	-
21585	508482.06	2278389.37	Картометрический метод	1	-
21586	508478.95	2278385.96	Картометрический метод	1	-
21587	508476.91	2278384.10	Картометрический метод	1	-
21588	508473.44	2278380.59	Картометрический метод	1	-
21589	508466.23	2278373.84	Картометрический метод	1	-
21590	508462.77	2278370.62	Картометрический метод	1	-
21591	508462.67	2278370.74	Геодезический метод	0.1	-
21592	508459.82	2278368.14	Картометрический метод	1	-
21593	508456.94	2278365.01	Картометрический метод	1	-
21594	508448.95	2278357.34	Картометрический метод	1	-
21595	508445.22	2278354.04	Картометрический метод	1	-
21596	508437.16	2278346.23	Картометрический метод	1	-
21597	508431.63	2278341.15	Картометрический метод	1	-
21598	508426.88	2278336.78	Картометрический метод	1	-
21599	508430.50	2278332.63	Картометрический метод	1	-
21600	508419.93	2278322.92	Геодезический метод	0.1	-
21601	508417.51	2278320.69	Картометрический метод	1	-
21602	508416.91	2278320.16	Геодезический метод	0.1	-
21603	508411.87	2278315.48	Картометрический метод	1	-
21604	508404.26	2278323.62	Геодезический метод	0.1	-
21605	508400.11	2278328.29	Картометрический метод	1	-
21606	508398.67	2278330.02	Геодезический метод	0.1	-
21607	508399.04	2278330.36	Картометрический метод	1	-
21608	508397.19	2278332.82	Картометрический метод	1	-
21609	508392.44	2278337.90	Геодезический метод	0.1	-
21610	508387.07	2278343.76	Геодезический метод	0.1	-
21611	508384.35	2278346.70	Картометрический метод	1	-
21612	508379.35	2278351.85	Картометрический метод	1	-

Сведения о местоположении границ объекта					
1. Система координат МСК-45, зона 2					
2. Сведения о характерных точках границ объекта					
Обозначение характерных точек границ	Координаты, м		Метод определения координат характерной точки	Средняя квадратическая погрешность положения характерной точки (M _t), м	Описание обозначения точки на местности (при наличии)
	X	Y			
21613	508374.88	2278356.82	Картометрический метод	1	-
21614	508372.85	2278358.90	Геодезический метод	0.1	-
21615	508392.50	2278377.52	Картометрический метод	1	-
21616	508392.35	2278377.73	Картометрический метод	1	-
21617	508395.13	2278379.98	Картометрический метод	1	-
21618	508398.63	2278382.83	Картометрический метод	1	-
21619	508398.45	2278383.04	Картометрический метод	1	-
21620	508404.24	2278388.29	Картометрический метод	1	-
21621	508408.29	2278391.89	Картометрический метод	1	-
21622	508408.60	2278392.17	Картометрический метод	1	-
21623	508410.73	2278393.84	Картометрический метод	1	-
21624	508416.40	2278398.85	Геодезический метод	0.1	-
21625	508418.21	2278400.56	Картометрический метод	1	-
21626	508423.07	2278404.87	Картометрический метод	1	-
21627	508425.43	2278406.64	Картометрический метод	1	-
21628	508430.85	2278412.00	Картометрический метод	1	-
21629	508436.88	2278417.39	Картометрический метод	1	-
21630	508441.28	2278421.41	Картометрический метод	1	-
21631	508447.24	2278427.05	Картометрический метод	1	-
21632	508448.74	2278428.18	Геодезический метод	0.1	-
21633	508454.49	2278433.22	Картометрический метод	1	-
21634	508457.01	2278435.67	Картометрический метод	1	-
21635	508455.47	2278437.38	Картометрический метод	1	-
21575	508472.00	2278450.89	Картометрический метод	1	-
					-
21636	511922.66	2278452.80	Картометрический метод	1	-
21637	511923.58	2278451.02	Картометрический метод	1	-
21638	511684.60	2278325.39	Картометрический	1	-

Сведения о местоположении границ объекта					
1. Система координат МСК-45, зона 2					
2. Сведения о характерных точках границ объекта					
Обозначение характерных точек границ	Координаты, м		Метод определения координат характерной точки	Средняя квадратическая погрешность положения характерной точки (M _t), м	Описание обозначения точки на местности (при наличии)
	X	Y			
			метод		
21639	511683.67	2278327.15	Картометрический метод	1	-
21636	511922.66	2278452.80	Картометрический метод	1	-
					-
21640	512084.83	2278463.85	Картометрический метод	1	-
21641	512092.27	2278450.58	Картометрический метод	1	-
21642	512102.59	2278431.16	Картометрический метод	1	-
21643	512119.82	2278395.47	Картометрический метод	1	-
21644	512129.40	2278377.37	Картометрический метод	1	-
21645	512131.01	2278378.10	Картометрический метод	1	-
21646	512140.33	2278360.30	Картометрический метод	1	-
21647	512138.90	2278359.50	Картометрический метод	1	-
21648	512148.30	2278341.94	Картометрический метод	1	-
21649	512156.80	2278325.46	Картометрический метод	1	-
21650	512159.54	2278319.92	Картометрический метод	1	-
21651	512152.33	2278316.00	Картометрический метод	1	-
21652	512117.07	2278297.09	Картометрический метод	1	-
21653	512081.04	2278278.58	Картометрический метод	1	-
21654	512069.02	2278299.91	Картометрический метод	1	-
21655	512061.61	2278295.97	Картометрический метод	1	-
21656	512052.02	2278313.88	Картометрический метод	1	-
21657	512042.58	2278331.43	Картометрический метод	1	-
21658	512032.36	2278350.92	Картометрический метод	1	-
21659	512021.91	2278370.83	Картометрический метод	1	-
21660	512018.50	2278377.31	Картометрический метод	1	-
21661	512050.85	2278420.00	Картометрический метод	1	-
21662	512047.05	2278427.01	Картометрический	1	-

Сведения о местоположении границ объекта					
1. Система координат МСК-45, зона 2					
2. Сведения о характерных точках границ объекта					
Обозначение характерных точек границ	Координаты, м		Метод определения координат характерной точки	Средняя квадратическая погрешность положения характерной точки (M _t), м	Описание обозначения точки на местности (при наличии)
	X	Y			
			метод		
21663	512063.12	2278435.35	Картометрический метод	1	-
21640	512084.83	2278463.85	Картометрический метод	1	-
					-
21664	512520.69	2278464.09	Картометрический метод	1	-
21665	512535.63	2278435.68	Картометрический метод	1	-
21666	512544.30	2278440.36	Картометрический метод	1	-
21667	512556.45	2278426.39	Картометрический метод	1	-
21668	512575.98	2278403.97	Картометрический метод	1	-
21669	512590.21	2278387.63	Картометрический метод	1	-
21670	512567.19	2278375.56	Картометрический метод	1	-
21671	512549.53	2278366.31	Картометрический метод	1	-
21672	512531.76	2278356.97	Картометрический метод	1	-
21673	512514.04	2278347.69	Картометрический метод	1	-
21674	512478.60	2278329.10	Картометрический метод	1	-
21675	512460.84	2278319.87	Картометрический метод	1	-
21676	512448.00	2278312.99	Картометрический метод	1	-
21677	512445.16	2278311.43	Картометрический метод	1	-
21678	512443.20	2278310.46	Картометрический метод	1	-
21679	512422.55	2278301.10	Картометрический метод	1	-
21680	512402.54	2278290.62	Картометрический метод	1	-
21681	512400.42	2278290.15	Картометрический метод	1	-
21682	512396.37	2278297.84	Картометрический метод	1	-
21683	512377.58	2278333.74	Картометрический метод	1	-
21684	512359.40	2278368.44	Картометрический метод	1	-
21685	512363.44	2278370.63	Картометрический метод	1	-
21686	512381.12	2278380.09	Картометрический	1	-

Сведения о местоположении границ объекта					
1. Система координат МСК-45, зона 2					
2. Сведения о характерных точках границ объекта					
Обозначение характерных точек границ	Координаты, м		Метод определения координат характерной точки	Средняя квадратическая погрешность положения характерной точки (M _t), м	Описание обозначения точки на местности (при наличии)
	X	Y			
			метод		
21687	512376.94	2278388.54	Картометрический метод	1	-
21688	512394.40	2278397.69	Картометрический метод	1	-
21689	512412.12	2278406.95	Картометрический метод	1	-
21690	512430.63	2278416.77	Картометрический метод	1	-
21691	512448.67	2278426.54	Картометрический метод	1	-
21692	512450.30	2278427.17	Картометрический метод	1	-
21693	512467.55	2278436.23	Картометрический метод	1	-
21694	512485.26	2278445.51	Картометрический метод	1	-
21695	512502.98	2278454.79	Картометрический метод	1	-
21664	512520.69	2278464.09	Картометрический метод	1	-
					-
21696	512283.06	2278486.53	Картометрический метод	1	-
21697	512301.72	2278451.13	Картометрический метод	1	-
21698	512315.31	2278424.61	Картометрический метод	1	-
21699	512320.20	2278415.04	Картометрический метод	1	-
21700	512315.86	2278412.82	Картометрический метод	1	-
21701	512297.75	2278403.52	Картометрический метод	1	-
21702	512302.07	2278395.00	Картометрический метод	1	-
21703	512283.51	2278385.44	Картометрический метод	1	-
21704	512265.29	2278376.06	Картометрический метод	1	-
21705	512264.48	2278375.65	Картометрический метод	1	-
21706	512247.31	2278366.17	Картометрический метод	1	-
21707	512229.93	2278356.58	Картометрический метод	1	-
21708	512211.58	2278346.87	Картометрический метод	1	-
21709	512194.53	2278338.29	Картометрический метод	1	-
21710	512172.43	2278327.11	Картометрический	1	-

Сведения о местоположении границ объекта					
1. Система координат МСК-45, зона 2					
2. Сведения о характерных точках границ объекта					
Обозначение характерных точек границ	Координаты, м		Метод определения координат характерной точки	Средняя квадратическая погрешность положения характерной точки (M _t), м	Описание обозначения точки на местности (при наличии)
	X	Y			
			метод		
21711	512169.13	2278332.93	Картометрический метод	1	-
21712	512148.55	2278370.92	Картометрический метод	1	-
21713	512146.88	2278374.47	Картометрический метод	1	-
21714	512139.24	2278388.65	Картометрический метод	1	-
21715	512137.54	2278391.97	Картометрический метод	1	-
21716	512130.30	2278407.22	Картометрический метод	1	-
21717	512147.97	2278416.06	Картометрический метод	1	-
21718	512151.87	2278418.12	Картометрический метод	1	-
21719	512147.38	2278426.31	Картометрический метод	1	-
21720	512165.06	2278435.58	Картометрический метод	1	-
21721	512183.04	2278445.28	Картометрический метод	1	-
21722	512203.26	2278455.67	Картометрический метод	1	-
21723	512220.96	2278464.95	Картометрический метод	1	-
21724	512238.67	2278474.25	Картометрический метод	1	-
21725	512256.39	2278483.55	Картометрический метод	1	-
21726	512260.98	2278474.79	Картометрический метод	1	-
21696	512283.06	2278486.53	Картометрический метод	1	-
					-
21727	508338.92	2278499.97	Картометрический метод	1	-
21728	508342.18	2278489.40	Картометрический метод	1	-
21729	508363.50	2278490.45	Картометрический метод	1	-
21730	508366.14	2278490.57	Картометрический метод	1	-
21731	508371.03	2278490.82	Картометрический метод	1	-
21732	508438.27	2278494.42	Картометрический метод	1	-
21733	508443.29	2278487.97	Картометрический метод	1	-
21734	508446.67	2278484.50	Картометрический	1	-

Сведения о местоположении границ объекта					
1. Система координат МСК-45, зона 2					
2. Сведения о характерных точках границ объекта					
Обозначение характерных точек границ	Координаты, м		Метод определения координат характерной точки	Средняя квадратическая погрешность положения характерной точки (M _t), м	Описание обозначения точки на местности (при наличии)
	X	Y			
			метод		
21735	508455.53	2278474.44	Картометрический метод	1	-
21736	508452.47	2278471.92	Картометрический метод	1	-
21737	508456.52	2278467.59	Картометрический метод	1	-
21738	508462.10	2278461.70	Картометрический метод	1	-
21739	508457.15	2278457.03	Картометрический метод	1	-
21740	508455.18	2278455.45	Геодезический метод	0.09	-
21741	508440.90	2278442.90	Картометрический метод	1	-
21742	508442.04	2278441.67	Картометрический метод	1	-
21743	508438.85	2278438.64	Картометрический метод	1	-
21744	508433.86	2278433.57	Картометрический метод	1	-
21745	508432.33	2278435.08	Картометрический метод	1	-
21746	508430.77	2278433.51	Картометрический метод	1	-
21747	508424.91	2278428.19	Картометрический метод	1	-
21748	508420.17	2278423.59	Картометрический метод	1	-
21749	508361.65	2278371.29	Картометрический метод	1	-
21750	508320.18	2278414.16	Картометрический метод	1	-
21751	508311.87	2278406.70	Геодезический метод	0.1	-
21752	508307.31	2278402.58	Картометрический метод	1	-
21753	508316.70	2278391.23	Картометрический метод	1	-
21754	508319.44	2278388.40	Картометрический метод	1	-
21755	508325.15	2278382.51	Картометрический метод	1	-
21756	508329.98	2278377.41	Картометрический метод	1	-
21757	508360.72	2278346.25	Картометрический метод	1	-
21758	508365.28	2278341.59	Картометрический метод	1	-
21759	508370.54	2278336.25	Картометрический метод	1	-
21760	508376.03	2278330.88	Картометрический метод	1	-

Сведения о местоположении границ объекта

1. Система координат МСК-45, зона 2

2. Сведения о характерных точках границ объекта

Обозначение характерных точек границ	Координаты, м		Метод определения координат характерной точки	Средняя квадратическая погрешность положения характерной точки (M _t), м	Описание обозначения точки на местности (при наличии)
	X	Y			
21761	508377.59	2278329.43	Картометрический метод	1	-
21762	508380.65	2278326.69	Картометрический метод	1	-
21763	508387.21	2278319.93	Картометрический метод	1	-
21764	508392.86	2278314.13	Картометрический метод	1	-
21765	508406.52	2278299.34	Картометрический метод	1	-
21766	508409.58	2278295.40	Картометрический метод	1	-
21767	508416.54	2278287.28	Картометрический метод	1	-
21768	508422.18	2278281.73	Картометрический метод	1	-
21769	508440.03	2278263.61	Картометрический метод	1	-
21770	508442.26	2278260.97	Картометрический метод	1	-
21771	508445.44	2278257.15	Картометрический метод	1	-
21772	508448.42	2278254.09	Картометрический метод	1	-
21773	508451.40	2278251.05	Картометрический метод	1	-
21774	508453.41	2278248.81	Картометрический метод	1	-
21775	508456.73	2278245.26	Картометрический метод	1	-
21776	508460.27	2278241.57	Картометрический метод	1	-
21777	508464.75	2278236.72	Картометрический метод	1	-
21778	508467.16	2278234.10	Картометрический метод	1	-
21779	508468.93	2278232.27	Картометрический метод	1	-
21780	508469.07	2278232.41	Картометрический метод	1	-
21781	508470.52	2278230.79	Картометрический метод	1	-
21782	508470.58	2278230.56	Картометрический метод	1	-
21783	508489.98	2278210.55	Картометрический метод	1	-
21784	508492.64	2278207.75	Картометрический метод	1	-
21785	508497.80	2278202.27	Картометрический метод	1	-
21786	508503.52	2278196.08	Картометрический	1	-

Сведения о местоположении границ объекта					
1. Система координат МСК-45, зона 2					
2. Сведения о характерных точках границ объекта					
Обозначение характерных точек границ	Координаты, м		Метод определения координат характерной точки	Средняя квадратическая погрешность положения характерной точки (M _t), м	Описание обозначения точки на местности (при наличии)
	X	Y			
			метод		
21787	508506.86	2278192.53	Картометрический метод	1	-
21788	508508.57	2278190.95	Картометрический метод	1	-
21789	508511.74	2278187.40	Картометрический метод	1	-
21790	508519.08	2278179.91	Картометрический метод	1	-
21791	508521.54	2278177.28	Картометрический метод	1	-
21792	508525.96	2278172.67	Картометрический метод	1	-
21793	508519.04	2278166.04	Картометрический метод	1	-
21794	508516.16	2278163.19	Картометрический метод	1	-
21795	508514.26	2278161.38	Картометрический метод	1	-
21796	508512.08	2278158.92	Картометрический метод	1	-
21797	508508.53	2278155.63	Картометрический метод	1	-
21798	508506.21	2278153.38	Картометрический метод	1	-
21799	508497.40	2278145.37	Картометрический метод	1	-
21800	508495.38	2278143.53	Картометрический метод	1	-
21801	508492.73	2278141.13	Картометрический метод	1	-
21802	508489.74	2278138.42	Картометрический метод	1	-
21803	508484.42	2278144.14	Картометрический метод	1	-
21804	508481.42	2278147.25	Картометрический метод	1	-
21805	508476.60	2278152.25	Картометрический метод	1	-
21806	508472.89	2278156.13	Картометрический метод	1	-
21807	508467.41	2278161.74	Картометрический метод	1	-
21808	508464.51	2278164.83	Картометрический метод	1	-
21809	508461.57	2278167.92	Картометрический метод	1	-
21810	508455.67	2278174.07	Картометрический метод	1	-
21811	508428.76	2278202.34	Картометрический метод	1	-

Сведения о местоположении границ объекта					
1. Система координат МСК-45, зона 2					
2. Сведения о характерных точках границ объекта					
Обозначение характерных точек границ	Координаты, м		Метод определения координат характерной точки	Средняя квадратическая погрешность положения характерной точки (M _t), м	Описание обозначения точки на местности (при наличии)
	X	Y			
21812	508426.43	2278204.80	Картометрический метод	1	-
21813	508424.39	2278207.16	Картометрический метод	1	-
21814	508418.91	2278212.90	Картометрический метод	1	-
21815	508414.62	2278217.38	Картометрический метод	1	-
21816	508411.83	2278220.23	Картометрический метод	1	-
21817	508409.29	2278223.26	Картометрический метод	1	-
21818	508406.62	2278226.15	Картометрический метод	1	-
21819	508403.59	2278229.19	Картометрический метод	1	-
21820	508397.92	2278234.68	Картометрический метод	1	-
21821	508396.36	2278236.42	Картометрический метод	1	-
21822	508392.34	2278240.82	Картометрический метод	1	-
21823	508389.56	2278243.74	Картометрический метод	1	-
21824	508386.77	2278246.67	Картометрический метод	1	-
21825	508383.04	2278250.14	Картометрический метод	1	-
21826	508382.44	2278250.78	Картометрический метод	1	-
21827	508380.64	2278252.75	Картометрический метод	1	-
21828	508375.46	2278258.23	Картометрический метод	1	-
21829	508370.66	2278263.38	Картометрический метод	1	-
21830	508366.94	2278267.45	Картометрический метод	1	-
21831	508364.91	2278269.54	Картометрический метод	1	-
21832	508340.81	2278294.42	Картометрический метод	1	-
21833	508335.67	2278299.98	Картометрический метод	1	-
21834	508329.05	2278306.91	Картометрический метод	1	-
21835	508327.31	2278308.82	Картометрический метод	1	-
21836	508324.13	2278312.09	Картометрический метод	1	-
21837	508321.64	2278314.87	Картометрический	1	-

Сведения о местоположении границ объекта

1. Система координат МСК-45, зона 2

2. Сведения о характерных точках границ объекта

Обозначение характерных точек границ	Координаты, м		Метод определения координат характерной точки	Средняя квадратическая погрешность положения характерной точки (M _t), м	Описание обозначения точки на местности (при наличии)
	X	Y			
			метод		
21838	508320.49	2278316.11	Картометрический метод	1	-
21839	508315.69	2278321.15	Картометрический метод	1	-
21840	508307.76	2278329.69	Картометрический метод	1	-
21841	508280.70	2278359.01	Картометрический метод	1	-
21842	508270.72	2278370.21	Картометрический метод	1	-
21843	508257.54	2278385.26	Картометрический метод	1	-
21844	508244.34	2278400.28	Картометрический метод	1	-
21845	508217.57	2278430.91	Картометрический метод	1	-
21846	508214.17	2278434.18	Картометрический метод	1	-
21847	508249.01	2278463.27	Картометрический метод	1	-
21848	508250.96	2278464.72	Картометрический метод	1	-
21849	508252.46	2278462.70	Картометрический метод	1	-
21850	508281.94	2278433.26	Картометрический метод	1	-
21851	508285.92	2278436.76	Картометрический метод	1	-
21852	508292.62	2278442.64	Картометрический метод	1	-
21853	508262.76	2278473.50	Картометрический метод	1	-
21854	508268.06	2278476.49	Картометрический метод	1	-
21855	508271.02	2278477.97	Картометрический метод	1	-
21856	508274.03	2278479.32	Картометрический метод	1	-
21857	508280.58	2278481.96	Картометрический метод	1	-
21858	508283.61	2278483.00	Картометрический метод	1	-
21859	508287.27	2278484.11	Картометрический метод	1	-
21860	508292.14	2278485.36	Картометрический метод	1	-
21861	508296.70	2278486.26	Картометрический метод	1	-
21862	508304.77	2278487.56	Картометрический метод	1	-

Сведения о местоположении границ объекта

1. Система координат МСК-45, зона 2

2. Сведения о характерных точках границ объекта

Обозначение характерных точек границ	Координаты, м		Метод определения координат характерной точки	Средняя квадратическая погрешность положения характерной точки (M _t), м	Описание обозначения точки на местности (при наличии)
	X	Y			
21863	508305.69	2278493.91	Картометрический метод	1	-
21864	508322.29	2278497.34	Картометрический метод	1	-
21727	508338.92	2278499.97	Картометрический метод	1	-
					-
21865	508034.26	2278513.26	Картометрический метод	1	-
21866	508039.37	2278507.59	Картометрический метод	1	-
21867	508039.92	2278508.07	Картометрический метод	1	-
21868	508042.30	2278505.35	Картометрический метод	1	-
21869	508042.52	2278505.51	Картометрический метод	1	-
21870	508046.22	2278500.60	Картометрический метод	1	-
21871	508047.86	2278501.86	Картометрический метод	1	-
21872	508055.08	2278493.92	Картометрический метод	1	-
21873	508059.37	2278489.14	Картометрический метод	1	-
21874	508070.48	2278472.80	Картометрический метод	1	-
21875	508072.69	2278470.30	Картометрический метод	1	-
21876	508074.73	2278472.00	Картометрический метод	1	-
21877	508079.50	2278466.72	Картометрический метод	1	-
21878	508083.62	2278462.03	Картометрический метод	1	-
21879	508087.75	2278457.31	Картометрический метод	1	-
21880	508087.36	2278457.00	Картометрический метод	1	-
21881	508092.20	2278451.34	Картометрический метод	1	-
21882	508090.66	2278449.96	Картометрический метод	1	-
21883	508090.80	2278449.81	Картометрический метод	1	-
21884	508093.43	2278446.79	Картометрический метод	1	-
21885	508094.49	2278445.62	Картометрический метод	1	-
21886	508098.01	2278441.70	Картометрический метод	1	-

Сведения о местоположении границ объекта

1. Система координат МСК-45, зона 2

2. Сведения о характерных точках границ объекта

Обозначение характерных точек границ	Координаты, м		Метод определения координат характерной точки	Средняя квадратическая погрешность положения характерной точки (M _t), м	Описание обозначения точки на местности (при наличии)
	X	Y			
21887	508099.40	2278442.82	Картометрический метод	1	-
21888	508110.51	2278430.42	Картометрический метод	1	-
21889	508118.70	2278420.99	Картометрический метод	1	-
21890	508116.96	2278419.51	Картометрический метод	1	-
21891	508119.49	2278416.51	Картометрический метод	1	-
21892	508121.84	2278413.77	Картометрический метод	1	-
21893	508123.14	2278414.85	Картометрический метод	1	-
21894	508131.31	2278405.63	Картометрический метод	1	-
21895	508143.32	2278392.41	Картометрический метод	1	-
21896	508142.01	2278390.90	Картометрический метод	1	-
21897	508147.25	2278385.03	Картометрический метод	1	-
21898	508153.25	2278377.93	Картометрический метод	1	-
21899	508161.64	2278368.47	Картометрический метод	1	-
21900	508164.77	2278364.31	Картометрический метод	1	-
21901	508167.92	2278360.45	Картометрический метод	1	-
21902	508174.35	2278353.13	Картометрический метод	1	-
21903	508175.53	2278351.81	Картометрический метод	1	-
21904	508178.28	2278348.34	Картометрический метод	1	-
21905	508183.40	2278342.87	Картометрический метод	1	-
21906	508187.90	2278337.47	Картометрический метод	1	-
21907	508191.97	2278333.41	Картометрический метод	1	-
21908	508200.62	2278323.56	Картометрический метод	1	-
21909	508205.51	2278318.36	Картометрический метод	1	-
21910	508215.43	2278307.16	Картометрический метод	1	-
21911	508222.50	2278298.69	Картометрический метод	1	-
21912	508225.16	2278295.23	Картометрический	1	-

Сведения о местоположении границ объекта

1. Система координат МСК-45, зона 2

2. Сведения о характерных точках границ объекта

Обозначение характерных точек границ	Координаты, м		Метод определения координат характерной точки	Средняя квадратическая погрешность положения характерной точки (M _t), м	Описание обозначения точки на местности (при наличии)
	X	Y			
			метод		
21913	508227.61	2278291.89	Картометрический метод	1	-
21914	508228.02	2278291.86	Картометрический метод	1	-
21915	508243.51	2278275.28	Картометрический метод	1	-
21916	508246.14	2278271.35	Картометрический метод	1	-
21917	508247.58	2278269.56	Картометрический метод	1	-
21918	508250.28	2278266.29	Картометрический метод	1	-
21919	508252.34	2278263.70	Картометрический метод	1	-
21920	508255.73	2278259.67	Картометрический метод	1	-
21921	508256.74	2278258.71	Картометрический метод	1	-
21922	508259.00	2278256.14	Картометрический метод	1	-
21923	508261.92	2278252.70	Картометрический метод	1	-
21924	508264.98	2278249.09	Картометрический метод	1	-
21925	508268.90	2278244.56	Картометрический метод	1	-
21926	508271.47	2278241.96	Картометрический метод	1	-
21927	508273.71	2278239.56	Картометрический метод	1	-
21928	508277.56	2278235.06	Картометрический метод	1	-
21929	508283.75	2278228.10	Картометрический метод	1	-
21930	508286.25	2278225.31	Картометрический метод	1	-
21931	508287.02	2278224.51	Картометрический метод	1	-
21932	508289.10	2278222.14	Картометрический метод	1	-
21933	508291.51	2278219.52	Картометрический метод	1	-
21934	508280.88	2278211.78	Картометрический метод	1	-
21935	508279.80	2278211.43	Картометрический метод	1	-
21936	508271.08	2278204.91	Картометрический метод	1	-
21937	508270.47	2278204.88	Картометрический метод	1	-

Сведения о местоположении границ объекта					
1. Система координат МСК-45, зона 2					
2. Сведения о характерных точках границ объекта					
Обозначение характерных точек границ	Координаты, м		Метод определения координат характерной точки	Средняя квадратическая погрешность положения характерной точки (M _t), м	Описание обозначения точки на местности (при наличии)
	X	Y			
21938	508268.45	2278203.25	Картометрический метод	1	-
21939	508259.46	2278196.33	Картометрический метод	1	-
21940	508258.63	2278197.28	Картометрический метод	1	-
21941	508256.32	2278195.28	Картометрический метод	1	-
21942	508250.15	2278189.96	Картометрический метод	1	-
21943	508215.35	2278059.09	Картометрический метод	1	-
21944	508209.84	2278050.79	Картометрический метод	1	-
21945	508205.73	2278044.45	Картометрический метод	1	-
21946	508202.15	2278039.19	Картометрический метод	1	-
21947	508198.37	2278033.65	Картометрический метод	1	-
21948	508194.68	2278028.95	Картометрический метод	1	-
21949	508191.17	2278023.97	Картометрический метод	1	-
21950	508185.29	2278015.81	Картометрический метод	1	-
21951	508182.67	2278012.29	Картометрический метод	1	-
21952	508179.79	2278008.19	Картометрический метод	1	-
21953	508174.19	2278000.54	Картометрический метод	1	-
21954	508169.55	2277994.53	Картометрический метод	1	-
21955	508164.94	2277988.83	Картометрический метод	1	-
21956	508159.87	2277982.00	Картометрический метод	1	-
21957	508154.83	2277975.27	Картометрический метод	1	-
21958	508150.92	2277969.99	Картометрический метод	1	-
21959	508142.23	2277958.27	Картометрический метод	1	-
21960	508138.95	2277954.79	Картометрический метод	1	-
21961	508136.48	2277950.83	Картометрический метод	1	-
21962	508127.71	2277938.98	Картометрический метод	1	-
21963	508122.89	2277932.45	Картометрический	1	-

Сведения о местоположении границ объекта

1. Система координат МСК-45, зона 2

2. Сведения о характерных точках границ объекта

Обозначение характерных точек границ	Координаты, м		Метод определения координат характерной точки	Средняя квадратическая погрешность положения характерной точки (M _t), м	Описание обозначения точки на местности (при наличии)
	X	Y			
			метод		
21964	508121.27	2277933.72	Картометрический метод	1	-
21965	508120.35	2277934.54	Картометрический метод	1	-
21966	508110.96	2277942.85	Картометрический метод	1	-
21967	508107.98	2277943.33	Картометрический метод	1	-
21968	508107.78	2277956.14	Картометрический метод	1	-
21969	508107.75	2277957.87	Картометрический метод	1	-
21970	508107.56	2277970.68	Картометрический метод	1	-
21971	508107.31	2277975.94	Картометрический метод	1	-
21972	508107.37	2277979.09	Картометрический метод	1	-
21973	508109.40	2278007.53	Картометрический метод	1	-
21974	508109.26	2278013.00	Картометрический метод	1	-
21975	508112.03	2278034.80	Картометрический метод	1	-
21976	508127.35	2278033.64	Картометрический метод	1	-
21977	508127.39	2278039.69	Картометрический метод	1	-
21978	508127.64	2278039.69	Картометрический метод	1	-
21979	508127.37	2278042.58	Картометрический метод	1	-
21980	508133.31	2278043.12	Картометрический метод	1	-
21981	508134.71	2278059.63	Картометрический метод	1	-
21982	508141.69	2278073.45	Картометрический метод	1	-
21983	508141.64	2278076.77	Картометрический метод	1	-
21984	508141.36	2278097.07	Картометрический метод	1	-
21985	508123.35	2278096.84	Картометрический метод	1	-
21986	508123.26	2278102.75	Картометрический метод	1	-
21987	508123.15	2278110.74	Картометрический метод	1	-
21988	508141.17	2278111.00	Картометрический метод	1	-

Сведения о местоположении границ объекта					
1. Система координат МСК-45, зона 2					
2. Сведения о характерных точках границ объекта					
Обозначение характерных точек границ	Координаты, м		Метод определения координат характерной точки	Средняя квадратическая погрешность положения характерной точки (M _t), м	Описание обозначения точки на местности (при наличии)
	X	Y			
21989	508141.01	2278122.87	Картометрический метод	1	-
21990	508132.83	2278122.76	Картометрический метод	1	-
21991	508147.67	2278149.45	Картометрический метод	1	-
21992	508148.57	2278155.53	Картометрический метод	1	-
21993	508145.50	2278160.46	Картометрический метод	1	-
21994	508124.69	2278182.36	Картометрический метод	1	-
21995	508109.38	2278198.81	Картометрический метод	1	-
21996	508084.17	2278199.86	Картометрический метод	1	-
21997	508058.57	2278196.21	Картометрический метод	1	-
21998	508055.60	2278213.48	Картометрический метод	1	-
21999	508054.92	2278245.54	Картометрический метод	1	-
22000	508053.55	2278272.89	Картометрический метод	1	-
22001	508052.09	2278304.84	Картометрический метод	1	-
22002	508050.07	2278334.85	Картометрический метод	1	-
22003	508057.07	2278346.91	Картометрический метод	1	-
22004	508065.67	2278355.24	Картометрический метод	1	-
22005	508054.93	2278367.73	Картометрический метод	1	-
22006	508036.79	2278373.18	Картометрический метод	1	-
22007	508008.91	2278374.22	Картометрический метод	1	-
22008	508008.39	2278424.52	Картометрический метод	1	-
22009	508010.09	2278465.01	Картометрический метод	1	-
22010	508018.71	2278486.90	Картометрический метод	1	-
22011	508030.68	2278510.05	Картометрический метод	1	-
21865	508034.26	2278513.26	Картометрический метод	1	-
					-
22012	509522.90	2278513.43	Картометрический метод	1	-

Сведения о местоположении границ объекта					
1. Система координат МСК-45, зона 2					
2. Сведения о характерных точках границ объекта					
Обозначение характерных точек границ	Координаты, м		Метод определения координат характерной точки	Средняя квадратическая погрешность положения характерной точки (M _t), м	Описание обозначения точки на местности (при наличии)
	X	Y			
22013	509543.44	2278491.20	Картометрический метод	1	-
22014	509566.66	2278466.41	Картометрический метод	1	-
22015	509567.44	2278466.09	Картометрический метод	1	-
22016	509567.77	2278465.35	Картометрический метод	1	-
22017	509574.84	2278455.88	Картометрический метод	1	-
22018	509569.60	2278450.69	Картометрический метод	1	-
22019	509567.11	2278430.60	Картометрический метод	1	-
22020	509552.89	2278424.67	Картометрический метод	1	-
22021	509545.67	2278422.86	Картометрический метод	1	-
22022	509538.40	2278420.60	Картометрический метод	1	-
22023	509535.29	2278419.86	Картометрический метод	1	-
22024	509530.32	2278418.52	Картометрический метод	1	-
22025	509522.69	2278415.39	Картометрический метод	1	-
22026	509512.61	2278411.26	Картометрический метод	1	-
22027	509508.21	2278410.22	Картометрический метод	1	-
22028	509504.61	2278409.02	Картометрический метод	1	-
22029	509496.62	2278405.31	Картометрический метод	1	-
22030	509495.75	2278401.48	Картометрический метод	1	-
22031	509482.72	2278396.99	Картометрический метод	1	-
22032	509463.90	2278389.15	Картометрический метод	1	-
22033	509458.98	2278387.60	Картометрический метод	1	-
22034	509452.38	2278386.38	Картометрический метод	1	-
22035	509451.35	2278384.40	Картометрический метод	1	-
22036	509441.10	2278381.21	Картометрический метод	1	-
22037	509438.56	2278382.78	Картометрический метод	1	-
22038	509438.64	2278382.92	Картометрический метод	1	-

Сведения о местоположении границ объекта					
1. Система координат МСК-45, зона 2					
2. Сведения о характерных точках границ объекта					
Обозначение характерных точек границ	Координаты, м		Метод определения координат характерной точки	Средняя квадратическая погрешность положения характерной точки (M _t), м	Описание обозначения точки на местности (при наличии)
	X	Y			
			метод		
22039	509441.82	2278388.02	Картометрический метод	1	-
22040	509442.79	2278389.59	Картометрический метод	1	-
22041	509444.20	2278391.75	Картометрический метод	1	-
22042	509450.81	2278401.32	Картометрический метод	1	-
22043	509458.35	2278411.71	Картометрический метод	1	-
22044	509458.54	2278411.57	Картометрический метод	1	-
22045	509461.91	2278417.11	Картометрический метод	1	-
22046	509463.83	2278419.75	Картометрический метод	1	-
22047	509475.37	2278437.77	Картометрический метод	1	-
22048	509478.18	2278441.87	Картометрический метод	1	-
22049	509480.02	2278444.51	Картометрический метод	1	-
22050	509481.45	2278446.69	Картометрический метод	1	-
22051	509483.77	2278450.13	Картометрический метод	1	-
22052	509486.87	2278454.95	Картометрический метод	1	-
22053	509488.89	2278458.32	Картометрический метод	1	-
22054	509490.40	2278460.85	Картометрический метод	1	-
22055	509503.06	2278480.68	Картометрический метод	1	-
22056	509507.46	2278487.57	Картометрический метод	1	-
22057	509511.76	2278495.47	Картометрический метод	1	-
22058	509515.41	2278502.21	Картометрический метод	1	-
22012	509522.90	2278513.43	Картометрический метод	1	-
					-
22059	508466.43	2278519.11	Геодезический метод	0.09	-
22060	508492.81	2278489.02	Картометрический метод	1	-
22061	508491.14	2278487.55	Картометрический метод	1	-
22062	508491.20	2278487.52	Картометрический метод	1	-

Сведения о местоположении границ объекта					
1. Система координат МСК-45, зона 2					
2. Сведения о характерных точках границ объекта					
Обозначение характерных точек границ	Координаты, м		Метод определения координат характерной точки	Средняя квадратическая погрешность положения характерной точки (M _t), м	Описание обозначения точки на местности (при наличии)
	X	Y			
22063	508491.64	2278487.35	Картометрический метод	1	-
22064	508492.08	2278487.16	Картометрический метод	1	-
22065	508492.51	2278486.98	Картометрический метод	1	-
22066	508492.94	2278486.80	Картометрический метод	1	-
22067	508493.39	2278486.62	Картометрический метод	1	-
22068	508493.82	2278486.42	Картометрический метод	1	-
22069	508494.24	2278486.25	Картометрический метод	1	-
22070	508494.69	2278486.05	Картометрический метод	1	-
22071	508495.12	2278485.86	Картометрический метод	1	-
22072	508495.55	2278485.66	Картометрический метод	1	-
22073	508495.99	2278485.46	Картометрический метод	1	-
22074	508496.41	2278485.26	Картометрический метод	1	-
22075	508496.85	2278485.05	Картометрический метод	1	-
22076	508497.27	2278484.85	Картометрический метод	1	-
22077	508497.70	2278484.64	Картометрический метод	1	-
22078	508498.13	2278484.43	Картометрический метод	1	-
22079	508498.54	2278484.21	Картометрический метод	1	-
22080	508498.97	2278484.00	Картометрический метод	1	-
22081	508499.40	2278483.79	Картометрический метод	1	-
22082	508499.81	2278483.57	Картометрический метод	1	-
22083	508500.25	2278483.34	Картометрический метод	1	-
22084	508500.67	2278483.13	Картометрический метод	1	-
22085	508501.07	2278482.92	Картометрический метод	1	-
22086	508501.50	2278482.68	Картометрический метод	1	-
22087	508501.91	2278482.46	Картометрический метод	1	-
22088	508502.32	2278482.23	Картометрический	1	-

Сведения о местоположении границ объекта					
1. Система координат МСК-45, зона 2					
2. Сведения о характерных точках границ объекта					
Обозначение характерных точек границ	Координаты, м		Метод определения координат характерной точки	Средняя квадратическая погрешность положения характерной точки (M _t), м	Описание обозначения точки на местности (при наличии)
	X	Y			
			метод		
22089	508502.74	2278482.00	Картометрический метод	1	-
22090	508503.15	2278481.76	Картометрический метод	1	-
22091	508503.57	2278481.54	Картометрический метод	1	-
22092	508503.97	2278481.29	Картометрический метод	1	-
22093	508504.38	2278481.04	Картометрический метод	1	-
22094	508504.79	2278480.82	Картометрический метод	1	-
22095	508505.20	2278480.58	Картометрический метод	1	-
22096	508505.62	2278480.33	Картометрический метод	1	-
22097	508506.02	2278480.07	Картометрический метод	1	-
22098	508506.43	2278479.83	Картометрический метод	1	-
22099	508506.83	2278479.58	Картометрический метод	1	-
22100	508507.23	2278479.32	Картометрический метод	1	-
22101	508507.62	2278479.06	Картометрический метод	1	-
22102	508508.03	2278478.81	Картометрический метод	1	-
22103	508509.88	2278477.65	Картометрический метод	1	-
22104	508510.48	2278477.18	Картометрический метод	1	-
22105	508510.79	2278476.98	Картометрический метод	1	-
22106	508511.17	2278476.70	Картометрический метод	1	-
22107	508511.57	2278476.43	Картометрический метод	1	-
22108	508511.95	2278476.15	Картометрический метод	1	-
22109	508512.34	2278475.89	Картометрический метод	1	-
22110	508512.72	2278475.60	Картометрический метод	1	-
22111	508513.09	2278475.32	Картометрический метод	1	-
22112	508513.49	2278475.03	Картометрический метод	1	-
22113	508513.87	2278474.75	Картометрический метод	1	-

Сведения о местоположении границ объекта					
1. Система координат МСК-45, зона 2					
2. Сведения о характерных точках границ объекта					
Обозначение характерных точек границ	Координаты, м		Метод определения координат характерной точки	Средняя квадратическая погрешность положения характерной точки (M _t), м	Описание обозначения точки на местности (при наличии)
	X	Y			
22114	508514.25	2278474.46	Картометрический метод	1	-
22115	508514.62	2278474.19	Картометрический метод	1	-
22116	508514.99	2278473.89	Картометрический метод	1	-
22117	508515.38	2278473.60	Картометрический метод	1	-
22118	508515.75	2278473.31	Картометрический метод	1	-
22119	508516.11	2278473.02	Картометрический метод	1	-
22120	508516.49	2278472.71	Картометрический метод	1	-
22121	508516.86	2278472.42	Картометрический метод	1	-
22122	508517.22	2278472.13	Картометрический метод	1	-
22123	508517.60	2278471.82	Картометрический метод	1	-
22124	508517.95	2278471.52	Картометрический метод	1	-
22125	508518.33	2278471.20	Картометрический метод	1	-
22126	508518.69	2278470.91	Картометрический метод	1	-
22127	508519.04	2278470.58	Картометрический метод	1	-
22128	508519.41	2278470.29	Картометрический метод	1	-
22129	508519.75	2278469.96	Картометрический метод	1	-
22130	508520.11	2278469.66	Картометрический метод	1	-
22131	508520.47	2278469.34	Картометрический метод	1	-
22132	508520.83	2278469.04	Картометрический метод	1	-
22133	508521.17	2278468.71	Картометрический метод	1	-
22134	508521.53	2278468.38	Картометрический метод	1	-
22135	508521.86	2278468.05	Картометрический метод	1	-
22136	508522.23	2278467.74	Картометрический метод	1	-
22137	508522.57	2278467.42	Картометрический метод	1	-
22138	508522.92	2278467.08	Картометрический метод	1	-
22139	508523.25	2278466.76	Картометрический	1	-

Сведения о местоположении границ объекта

1. Система координат МСК-45, зона 2

2. Сведения о характерных точках границ объекта

Обозначение характерных точек границ	Координаты, м		Метод определения координат характерной точки	Средняя квадратическая погрешность положения характерной точки (M _t), м	Описание обозначения точки на местности (при наличии)
	X	Y			
			метод		
22140	508523.59	2278466.42	Картометрический метод	1	-
22141	508523.92	2278466.11	Картометрический метод	1	-
22142	508524.28	2278465.77	Картометрический метод	1	-
22143	508524.61	2278465.43	Картометрический метод	1	-
22144	508524.95	2278465.10	Картометрический метод	1	-
22145	508525.28	2278464.75	Картометрический метод	1	-
22146	508525.61	2278464.42	Картометрический метод	1	-
22147	508525.94	2278464.07	Картометрический метод	1	-
22148	508584.96	2278410.63	Картометрический метод	1	-
22149	508605.63	2278392.47	Картометрический метод	1	-
22150	508599.81	2278387.26	Картометрический метод	1	-
22151	508638.57	2278346.94	Картометрический метод	1	-
22152	508644.25	2278351.88	Картометрический метод	1	-
22153	508661.56	2278334.57	Картометрический метод	1	-
22154	508659.92	2278333.66	Картометрический метод	1	-
22155	508657.26	2278331.29	Геодезический метод	0.1	-
22156	508655.33	2278329.52	Картометрический метод	1	-
22157	508704.70	2278278.28	Картометрический метод	1	-
22158	508713.14	2278269.39	Картометрический метод	1	-
22159	508717.54	2278273.40	Картометрический метод	1	-
22160	508724.87	2278263.46	Геодезический метод	0.1	-
22161	508721.71	2278260.47	Картометрический метод	1	-
22162	508739.32	2278243.73	Картометрический метод	1	-
22163	508792.89	2278186.46	Картометрический метод	1	-
22164	508796.06	2278189.32	Геодезический метод	0.1	-
22165	508802.98	2278181.61	Геодезический метод	0.1	-
22166	508809.89	2278173.90	Геодезический метод	0.1	-
22167	508816.94	2278168.08	Геодезический метод	0.1	-

Сведения о местоположении границ объекта					
1. Система координат МСК-45, зона 2					
2. Сведения о характерных точках границ объекта					
Обозначение характерных точек границ	Координаты, м		Метод определения координат характерной точки	Средняя квадратическая погрешность положения характерной точки (M _t), м	Описание обозначения точки на местности (при наличии)
	X	Y			
22168	508813.97	2278164.53	Картометрический метод	1	-
22169	508823.64	2278154.45	Картометрический метод	1	-
22170	508847.13	2278123.17	Картометрический метод	1	-
22171	508865.82	2278140.49	Геодезический метод	0.1	Долговременный межевой знак
22172	508871.37	2278134.51	Картометрический метод	1	-
22173	508868.39	2278129.02	Геодезический метод	0.1	Долговременный межевой знак
22174	508864.01	2278110.60	Геодезический метод	0.1	Долговременный межевой знак
22175	508859.46	2278106.69	Картометрический метод	1	-
22176	508865.72	2278098.34	Картометрический метод	1	-
22177	508866.40	2278098.90	Картометрический метод	1	-
22178	508868.80	2278100.50	Геодезический метод	0.1	-
22179	508872.11	2278089.82	Картометрический метод	1	-
22180	508874.02	2278087.29	Картометрический метод	1	-
22181	508880.70	2278065.14	Картометрический метод	1	-
22182	508876.83	2278055.75	Картометрический метод	1	-
22183	508875.71	2278050.89	Геодезический метод	0.1	-
22184	508873.52	2278044.77	Картометрический метод	1	-
22185	508871.36	2278040.00	Геодезический метод	0.1	-
22186	508869.97	2278039.73	Геодезический метод	0.1	-
22187	508869.49	2278040.21	Картометрический метод	1	-
22188	508863.38	2278046.41	Геодезический метод	0.1	-
22189	508863.65	2278046.63	Картометрический метод	1	-
22190	508861.15	2278049.73	Геодезический метод	0.1	-
22191	508855.64	2278055.72	Геодезический метод	0.1	-
22192	508847.67	2278064.93	Геодезический метод	0.1	-
22193	508845.83	2278066.81	Картометрический метод	1	-
22194	508842.07	2278070.92	Геодезический метод	0.1	-
22195	508831.45	2278082.06	Геодезический метод	0.1	Долговременный межевой знак
22196	508818.20	2278096.51	Картометрический метод	1	-
22197	508816.28	2278098.85	Геодезический метод	0.09	-

Сведения о местоположении границ объекта					
1. Система координат МСК-45, зона 2					
2. Сведения о характерных точках границ объекта					
Обозначение характерных точек границ	Координаты, м		Метод определения координат характерной точки	Средняя квадратическая погрешность положения характерной точки (M _t), м	Описание обозначения точки на местности (при наличии)
	X	Y			
22198	508814.37	2278101.12	Картометрический метод	1	-
22199	508808.74	2278107.36	Геодезический метод	0.09	-
22200	508806.03	2278107.22	Геодезический метод	0.09	-
22201	508803.26	2278110.27	Геодезический метод	0.09	-
22202	508789.61	2278128.33	Геодезический метод	0.1	-
22203	508786.34	2278131.87	Картометрический метод	1	-
22204	508786.02	2278131.58	Геодезический метод	0.1	-
22205	508782.67	2278135.19	Картометрический метод	1	-
22206	508779.71	2278138.39	Картометрический метод	1	-
22207	508780.01	2278138.67	Геодезический метод	0.1	-
22208	508775.69	2278143.73	Картометрический метод	1	-
22209	508772.48	2278146.98	Картометрический метод	1	-
22210	508769.05	2278150.46	Картометрический метод	1	-
22211	508765.63	2278153.94	Картометрический метод	1	-
22212	508761.59	2278158.02	Геодезический метод	0.1	-
22213	508759.27	2278160.35	Картометрический метод	1	-
22214	508754.83	2278165.28	Геодезический метод	0.1	-
22215	508747.84	2278172.92	Геодезический метод	0.1	-
22216	508737.55	2278185.11	Геодезический метод	0.1	-
22217	508734.67	2278188.05	Картометрический метод	1	-
22218	508729.79	2278193.30	Геодезический метод	0.1	-
22219	508727.39	2278195.58	Геодезический метод	0.1	-
22220	508725.10	2278197.66	Картометрический метод	1	-
22221	508722.02	2278200.85	Картометрический метод	1	-
22222	508714.47	2278208.92	Картометрический метод	1	-
22223	508713.68	2278208.35	Картометрический метод	1	-
22224	508709.09	2278214.27	Картометрический метод	1	-
22225	508709.56	2278214.73	Геодезический метод	0.1	Долговременный межевой знак
22226	508705.44	2278218.91	Геодезический метод	0.1	Долговременный межевой знак
22227	508699.80	2278224.97	Геодезический метод	0.1	Долговременный межевой знак
22228	508691.88	2278233.71	Геодезический метод	0.1	Долговременный межевой знак

Сведения о местоположении границ объекта					
1. Система координат МСК-45, зона 2					
2. Сведения о характерных точках границ объекта					
Обозначение характерных точек границ	Координаты, м		Метод определения координат характерной точки	Средняя квадратическая погрешность положения характерной точки (M _t), м	Описание обозначения точки на местности (при наличии)
	X	Y			
22229	508690.01	2278235.69	Картометрический метод	1	-
22230	508686.72	2278239.32	Картометрический метод	1	-
22231	508684.51	2278241.74	Картометрический метод	1	-
22232	508676.02	2278251.07	Картометрический метод	1	-
22233	508675.43	2278251.41	Картометрический метод	1	-
22234	508671.36	2278256.01	Картометрический метод	1	-
22235	508666.97	2278260.93	Картометрический метод	1	-
22236	508660.69	2278267.51	Геодезический метод	0.1	Долговременный межевой знак
22237	508658.37	2278270.04	Картометрический метод	1	-
22238	508653.69	2278274.89	Картометрический метод	1	-
22239	508647.47	2278281.52	Картометрический метод	1	-
22240	508640.51	2278287.04	Картометрический метод	1	-
22241	508629.73	2278299.20	Картометрический метод	1	-
22242	508627.99	2278302.28	Картометрический метод	1	-
22243	508625.18	2278305.35	Картометрический метод	1	-
22244	508615.42	2278315.69	Картометрический метод	1	-
22245	508611.37	2278319.99	Картометрический метод	1	-
22246	508602.82	2278328.91	Картометрический метод	1	-
22247	508595.04	2278337.49	Картометрический метод	1	-
22248	508589.04	2278343.81	Картометрический метод	1	-
22249	508588.00	2278342.86	Геодезический метод	0.1	-
22250	508586.85	2278344.11	Картометрический метод	1	-
22251	508584.47	2278346.69	Картометрический метод	1	-
22252	508570.82	2278361.50	Картометрический метод	1	-
22253	508551.61	2278380.17	Картометрический метод	1	-
22254	508537.83	2278393.97	Картометрический метод	1	-

Сведения о местоположении границ объекта					
1. Система координат МСК-45, зона 2					
2. Сведения о характерных точках границ объекта					
Обозначение характерных точек границ	Координаты, м		Метод определения координат характерной точки	Средняя квадратическая погрешность положения характерной точки (M _t), м	Описание обозначения точки на местности (при наличии)
	X	Y			
22255	508527.87	2278404.49	Картометрический метод	1	-
22256	508523.60	2278408.84	Картометрический метод	1	-
22257	508497.01	2278442.73	Картометрический метод	1	-
22258	508489.17	2278451.26	Картометрический метод	1	-
22259	508479.66	2278461.14	Картометрический метод	1	-
22260	508474.00	2278472.54	Картометрический метод	1	-
22261	508454.52	2278494.76	Картометрический метод	1	-
22262	508447.63	2278502.62	Картометрический метод	1	-
22059	508466.43	2278519.11	Геодезический метод	0.09	-
					-
22263	513171.82	2278526.92	Картометрический метод	1	-
22264	513188.43	2278490.55	Картометрический метод	1	-
22265	513205.03	2278454.17	Картометрический метод	1	-
22266	513183.73	2278444.42	Картометрический метод	1	-
22267	513182.31	2278443.78	Картометрический метод	1	-
22268	513180.90	2278443.14	Картометрический метод	1	-
22269	513159.56	2278433.38	Картометрический метод	1	-
22270	513138.11	2278423.60	Картометрический метод	1	-
22271	513136.84	2278422.99	Картометрический метод	1	-
22272	513135.52	2278422.42	Картометрический метод	1	-
22273	513114.08	2278412.62	Картометрический метод	1	-
22274	513092.27	2278402.65	Картометрический метод	1	-
22275	513091.34	2278402.23	Картометрический метод	1	-
22276	513090.42	2278401.81	Картометрический метод	1	-
22277	513068.61	2278391.85	Картометрический метод	1	-
22278	513047.69	2278382.29	Картометрический метод	1	-
22279	513045.87	2278381.47	Картометрический	1	-

Сведения о местоположении границ объекта					
1. Система координат МСК-45, зона 2					
2. Сведения о характерных точках границ объекта					
Обозначение характерных точек границ	Координаты, м		Метод определения координат характерной точки	Средняя квадратическая погрешность положения характерной точки (M _t), м	Описание обозначения точки на местности (при наличии)
	X	Y			
			метод		
22280	513029.25	2278417.85	Картометрический метод	1	-
22281	513012.64	2278454.24	Картометрический метод	1	-
22282	513014.52	2278455.11	Картометрический метод	1	-
22283	513035.37	2278464.62	Картометрический метод	1	-
22284	513057.17	2278474.59	Картометрический метод	1	-
22285	513058.11	2278475.01	Картометрический метод	1	-
22286	513059.04	2278475.43	Картометрический метод	1	-
22287	513080.87	2278485.39	Картометрический метод	1	-
22288	513102.23	2278495.15	Картометрический метод	1	-
22289	513103.59	2278495.77	Картометрический метод	1	-
22290	513104.95	2278496.39	Картометрический метод	1	-
22291	513126.34	2278506.17	Картометрический метод	1	-
22292	513147.95	2278516.03	Картометрический метод	1	-
22293	513149.08	2278516.55	Картометрический метод	1	-
22294	513150.18	2278517.06	Картометрический метод	1	-
22263	513171.82	2278526.92	Картометрический метод	1	-
					-
22295	512947.39	2278534.54	Картометрический метод	1	-
22296	512964.01	2278498.14	Картометрический метод	1	-
22297	512980.62	2278461.76	Картометрический метод	1	-
22298	512957.88	2278451.38	Картометрический метод	1	-
22299	512935.14	2278440.99	Картометрический метод	1	-
22300	512912.39	2278430.61	Картометрический метод	1	-
22301	512895.78	2278467.00	Картометрический метод	1	-
22302	512895.04	2278468.60	Картометрический метод	1	-
22303	512874.97	2278459.66	Картометрический	1	-

Сведения о местоположении границ объекта					
1. Система координат МСК-45, зона 2					
2. Сведения о характерных точках границ объекта					
Обозначение характерных точек границ	Координаты, м		Метод определения координат характерной точки	Средняя квадратическая погрешность положения характерной точки (M _t), м	Описание обозначения точки на местности (при наличии)
	X	Y			
			метод		
22304	512851.41	2278490.71	Картометрический метод	1	-
22305	512879.17	2278503.37	Картометрический метод	1	-
22306	512901.91	2278513.77	Картометрический метод	1	-
22307	512924.64	2278524.15	Картометрический метод	1	-
22295	512947.39	2278534.54	Картометрический метод	1	-
					-
22308	511893.00	2278541.13	Картометрический метод	1	-
22309	511911.59	2278505.72	Картометрический метод	1	-
22310	511930.18	2278470.29	Картометрический метод	1	-
22311	511908.21	2278458.75	Картометрический метод	1	-
22312	511912.86	2278449.90	Картометрический метод	1	-
22313	511895.16	2278440.60	Картометрический метод	1	-
22314	511877.46	2278431.29	Картометрический метод	1	-
22315	511859.76	2278421.98	Картометрический метод	1	-
22316	511842.06	2278412.67	Картометрический метод	1	-
22317	511824.36	2278403.37	Картометрический метод	1	-
22318	511806.66	2278394.07	Картометрический метод	1	-
22319	511788.95	2278384.76	Картометрический метод	1	-
22320	511771.25	2278375.45	Картометрический метод	1	-
22321	511753.55	2278366.15	Картометрический метод	1	-
22322	511735.84	2278356.84	Картометрический метод	1	-
22323	511718.14	2278347.54	Картометрический метод	1	-
22324	511700.44	2278338.23	Картометрический метод	1	-
22325	511682.74	2278328.91	Картометрический метод	1	-
22326	511659.42	2278373.14	Картометрический метод	1	-
22327	511636.08	2278417.36	Картометрический	1	-

Сведения о местоположении границ объекта

1. Система координат МСК-45, зона 2

2. Сведения о характерных точках границ объекта

Обозначение характерных точек границ	Координаты, м		Метод определения координат характерной точки	Средняя квадратическая погрешность положения характерной точки (M _t), м	Описание обозначения точки на местности (при наличии)
	X	Y			
			метод		
22328	511635.16	2278419.15	Картометрический метод	1	-
22329	511865.28	2278540.10	Картометрический метод	1	-
22330	511866.21	2278538.36	Картометрический метод	1	-
22331	511870.89	2278529.50	Картометрический метод	1	-
22308	511893.00	2278541.13	Картометрический метод	1	-
					-
22332	506651.65	2278553.04	Картометрический метод	1	-
22333	506656.08	2278522.42	Картометрический метод	1	-
22334	506656.20	2278521.97	Картометрический метод	1	-
22335	506657.20	2278516.79	Картометрический метод	1	-
22336	506658.40	2278509.48	Картометрический метод	1	-
22337	506659.03	2278505.98	Картометрический метод	1	-
22338	506660.37	2278493.16	Картометрический метод	1	-
22339	506669.12	2278470.14	Картометрический метод	1	-
22340	506676.56	2278434.38	Картометрический метод	1	-
22341	506681.07	2278413.21	Картометрический метод	1	-
22342	506684.95	2278382.96	Картометрический метод	1	-
22343	506684.00	2278379.54	Картометрический метод	1	-
22344	506684.52	2278375.53	Картометрический метод	1	-
22345	506684.98	2278371.98	Картометрический метод	1	-
22346	506685.42	2278368.42	Картометрический метод	1	-
22347	506687.41	2278356.99	Картометрический метод	1	-
22348	506688.30	2278352.65	Картометрический метод	1	-
22349	506688.97	2278349.03	Картометрический метод	1	-
22350	506693.47	2278324.76	Картометрический метод	1	-
22351	506694.87	2278318.97	Картометрический	1	-

Сведения о местоположении границ объекта					
1. Система координат МСК-45, зона 2					
2. Сведения о характерных точках границ объекта					
Обозначение характерных точек границ	Координаты, м		Метод определения координат характерной точки	Средняя квадратическая погрешность положения характерной точки (M _t), м	Описание обозначения точки на местности (при наличии)
	X	Y			
			метод		
22352	506695.55	2278316.14	Картометрический метод	1	-
22353	506691.74	2278315.34	Картометрический метод	1	-
22354	506693.31	2278308.55	Картометрический метод	1	-
22355	506694.91	2278300.44	Картометрический метод	1	-
22356	506698.59	2278283.14	Картометрический метод	1	-
22357	506700.03	2278276.53	Картометрический метод	1	-
22358	506700.48	2278274.15	Картометрический метод	1	-
22359	506701.60	2278267.37	Картометрический метод	1	-
22360	506702.29	2278261.60	Картометрический метод	1	-
22361	506702.88	2278261.29	Картометрический метод	1	-
22362	506704.08	2278255.13	Картометрический метод	1	-
22363	506706.95	2278240.65	Картометрический метод	1	-
22364	506707.70	2278236.52	Картометрический метод	1	-
22365	506708.46	2278232.35	Картометрический метод	1	-
22366	506709.54	2278227.41	Картометрический метод	1	-
22367	506710.32	2278224.17	Картометрический метод	1	-
22368	506717.79	2278194.56	Картометрический метод	1	-
22369	506719.68	2278186.40	Картометрический метод	1	-
22370	506720.26	2278183.83	Картометрический метод	1	-
22371	506721.96	2278175.33	Картометрический метод	1	-
22372	506722.91	2278170.86	Картометрический метод	1	-
22373	506723.94	2278165.75	Картометрический метод	1	-
22374	506724.94	2278160.52	Картометрический метод	1	-
22375	506762.69	2277944.48	Картометрический метод	1	-
22376	506655.29	2277933.49	Картометрический метод	1	-

Сведения о местоположении границ объекта					
1. Система координат МСК-45, зона 2					
2. Сведения о характерных точках границ объекта					
Обозначение характерных точек границ	Координаты, м		Метод определения координат характерной точки	Средняя квадратическая погрешность положения характерной точки (M _t), м	Описание обозначения точки на местности (при наличии)
	X	Y			
22377	506649.12	2277961.01	Картометрический метод	1	-
22378	506647.70	2277972.44	Картометрический метод	1	-
22379	506647.18	2277975.95	Картометрический метод	1	-
22380	506646.24	2277982.54	Картометрический метод	1	-
22381	506644.86	2277991.23	Картометрический метод	1	-
22382	506643.11	2278009.29	Картометрический метод	1	-
22383	506638.69	2278037.33	Картометрический метод	1	-
22384	506632.86	2278068.44	Картометрический метод	1	-
22385	506632.27	2278071.40	Картометрический метод	1	-
22386	506630.51	2278081.92	Картометрический метод	1	-
22387	506629.70	2278085.82	Картометрический метод	1	-
22388	506628.91	2278089.22	Картометрический метод	1	-
22389	506626.85	2278099.07	Картометрический метод	1	-
22390	506626.35	2278100.09	Картометрический метод	1	-
22391	506625.46	2278103.78	Картометрический метод	1	-
22392	506624.94	2278103.72	Картометрический метод	1	-
22393	506623.10	2278112.49	Картометрический метод	1	-
22394	506621.05	2278122.42	Картометрический метод	1	-
22395	506621.70	2278122.52	Картометрический метод	1	-
22396	506620.79	2278126.21	Картометрический метод	1	-
22397	506607.36	2278187.38	Картометрический метод	1	-
22398	506606.63	2278191.49	Картометрический метод	1	-
22399	506605.39	2278198.45	Картометрический метод	1	-
22400	506603.48	2278207.46	Картометрический метод	1	-
22401	506602.92	2278210.24	Картометрический метод	1	-
22402	506603.93	2278211.71	Картометрический	1	-

Сведения о местоположении границ объекта					
1. Система координат МСК-45, зона 2					
2. Сведения о характерных точках границ объекта					
Обозначение характерных точек границ	Координаты, м		Метод определения координат характерной точки	Средняя квадратическая погрешность положения характерной точки (M _t), м	Описание обозначения точки на местности (при наличии)
	X	Y			
			метод		
22403	506599.73	2278233.28	Картометрический метод	1	-
22404	506585.66	2278291.27	Картометрический метод	1	-
22405	506582.85	2278313.33	Картометрический метод	1	-
22406	506582.04	2278317.30	Картометрический метод	1	-
22407	506581.02	2278322.63	Картометрический метод	1	-
22408	506579.43	2278330.88	Картометрический метод	1	-
22409	506578.45	2278335.46	Картометрический метод	1	-
22410	506575.12	2278354.37	Картометрический метод	1	-
22411	506574.36	2278356.70	Картометрический метод	1	-
22412	506572.85	2278364.42	Картометрический метод	1	-
22413	506570.65	2278374.55	Картометрический метод	1	-
22414	506565.40	2278403.04	Картометрический метод	1	-
22415	506549.08	2278482.49	Картометрический метод	1	-
22416	506544.39	2278505.17	Картометрический метод	1	-
22417	506541.99	2278521.90	Картометрический метод	1	-
22418	506542.35	2278523.31	Картометрический метод	1	-
22419	506541.89	2278526.03	Картометрический метод	1	-
22420	506540.59	2278531.76	Картометрический метод	1	-
22421	506539.58	2278538.60	Картометрический метод	1	-
22422	506544.47	2278539.37	Картометрический метод	1	-
22423	506547.10	2278539.69	Картометрический метод	1	-
22424	506575.93	2278544.05	Картометрический метод	1	-
22425	506586.30	2278544.77	Картометрический метод	1	-
22426	506590.14	2278545.02	Картометрический метод	1	-
22427	506596.63	2278545.97	Картометрический метод	1	-

Сведения о местоположении границ объекта					
1. Система координат МСК-45, зона 2					
2. Сведения о характерных точках границ объекта					
Обозначение характерных точек границ	Координаты, м		Метод определения координат характерной точки	Средняя квадратическая погрешность положения характерной точки (M _t), м	Описание обозначения точки на местности (при наличии)
	X	Y			
22332	506651.65	2278553.04	Картометрический метод	1	-
					-
22428	511669.54	2278568.30	Картометрический метод	1	-
22429	511670.46	2278566.53	Картометрический метод	1	-
22430	511694.25	2278521.43	Картометрический метод	1	-
22431	511717.57	2278477.18	Картометрический метод	1	-
22432	511699.92	2278467.81	Картометрический метод	1	-
22433	511682.27	2278458.41	Картометрический метод	1	-
22434	511664.61	2278449.04	Картометрический метод	1	-
22435	511646.95	2278439.64	Картометрический метод	1	-
22436	511641.93	2278449.17	Картометрический метод	1	-
22437	511620.67	2278438.01	Картометрический метод	1	-
22438	511602.15	2278473.34	Картометрический метод	1	-
22439	511583.64	2278508.80	Картометрический метод	1	-
22440	511604.69	2278519.79	Картометрический метод	1	-
22441	511600.00	2278528.62	Картометрический метод	1	-
22442	511617.72	2278537.89	Картометрический метод	1	-
22443	511635.47	2278547.14	Картометрический метод	1	-
22444	511653.21	2278556.39	Картометрический метод	1	-
22445	511670.46	2278566.53	Картометрический метод	1	-
22446	511599.55	2278529.51	Картометрический метод	1	-
22447	511598.62	2278531.28	Картометрический метод	1	-
22428	511669.54	2278568.30	Картометрический метод	1	-
					-
22448	512462.52	2278579.33	Картометрический метод	1	-
22449	512466.10	2278572.54	Картометрический метод	1	-
22450	512470.02	2278565.50	Картометрический	1	-

Сведения о местоположении границ объекта					
1. Система координат МСК-45, зона 2					
2. Сведения о характерных точках границ объекта					
Обозначение характерных точек границ	Координаты, м		Метод определения координат характерной точки	Средняя квадратическая погрешность положения характерной точки (M _t), м	Описание обозначения точки на местности (при наличии)
	X	Y			
			метод		
22451	512476.00	2278554.36	Картометрический метод	1	-
22452	512481.06	2278544.67	Картометрический метод	1	-
22453	512499.57	2278509.51	Картометрический метод	1	-
22454	512477.42	2278497.92	Картометрический метод	1	-
22455	512482.09	2278489.06	Картометрический метод	1	-
22456	512464.38	2278479.76	Картометрический метод	1	-
22457	512446.85	2278470.28	Картометрический метод	1	-
22458	512442.43	2278468.00	Картометрический метод	1	-
22459	512429.06	2278461.15	Картометрический метод	1	-
22460	512411.36	2278452.26	Картометрический метод	1	-
22461	512395.82	2278443.78	Картометрический метод	1	-
22462	512378.11	2278434.50	Картометрический метод	1	-
22463	512360.40	2278425.21	Картометрический метод	1	-
22464	512355.77	2278434.04	Картометрический метод	1	-
22465	512331.55	2278421.27	Картометрический метод	1	-
22466	512290.67	2278495.83	Картометрический метод	1	-
22467	512294.16	2278497.70	Картометрический метод	1	-
22468	512316.22	2278509.38	Картометрический метод	1	-
22469	512313.93	2278513.73	Картометрический метод	1	-
22470	512329.30	2278521.82	Картометрический метод	1	-
22471	512346.58	2278530.87	Картометрический метод	1	-
22472	512364.25	2278540.22	Картометрический метод	1	-
22473	512381.69	2278550.05	Картометрический метод	1	-
22474	512399.44	2278559.40	Картометрический метод	1	-
22475	512401.38	2278560.34	Картометрический метод	1	-

Сведения о местоположении границ объекта					
1. Система координат МСК-45, зона 2					
2. Сведения о характерных точках границ объекта					
Обозначение характерных точек границ	Координаты, м		Метод определения координат характерной точки	Средняя квадратическая погрешность положения характерной точки (M _t), м	Описание обозначения точки на местности (при наличии)
	X	Y			
22476	512404.94	2278562.16	Картометрический метод	1	-
22477	512417.39	2278568.43	Картометрический метод	1	-
22478	512434.53	2278577.03	Картометрический метод	1	-
22479	512438.57	2278568.68	Картометрический метод	1	-
22480	512443.56	2278570.93	Картометрический метод	1	-
22481	512459.05	2278577.86	Картометрический метод	1	-
22482	512459.08	2278577.52	Картометрический метод	1	-
22448	512462.52	2278579.33	Картометрический метод	1	-
					-
22483	512228.36	2278590.02	Картометрический метод	1	-
22484	512229.38	2278588.06	Картометрический метод	1	-
22485	512248.31	2278552.70	Картометрический метод	1	-
22486	512266.90	2278517.28	Картометрический метод	1	-
22487	512244.77	2278505.67	Картометрический метод	1	-
22488	512249.49	2278496.73	Картометрический метод	1	-
22489	512231.72	2278487.52	Картометрический метод	1	-
22490	512214.02	2278478.26	Картометрический метод	1	-
22491	512196.32	2278468.94	Картометрический метод	1	-
22492	512178.59	2278459.64	Картометрический метод	1	-
22493	512160.88	2278450.35	Картометрический метод	1	-
22494	512143.17	2278441.06	Картометрический метод	1	-
22495	512138.52	2278449.89	Картометрический метод	1	-
22496	512116.39	2278438.29	Картометрический метод	1	-
22497	512097.78	2278473.70	Картометрический метод	1	-
22498	512094.39	2278479.65	Картометрический метод	1	-
22499	512113.01	2278498.61	Картометрический метод	1	-

Сведения о местоположении границ объекта					
1. Система координат МСК-45, зона 2					
2. Сведения о характерных точках границ объекта					
Обозначение характерных точек границ	Координаты, м		Метод определения координат характерной точки	Средняя квадратическая погрешность положения характерной точки (M _t), м	Описание обозначения точки на местности (при наличии)
	X	Y			
22500	512130.71	2278507.85	Картометрический метод	1	-
22501	512125.42	2278517.93	Картометрический метод	1	-
22502	512152.26	2278553.05	Картометрический метод	1	-
22503	512159.54	2278562.59	Картометрический метод	1	-
22504	512167.53	2278566.77	Картометрический метод	1	-
22505	512185.24	2278576.07	Картометрический метод	1	-
22506	512202.94	2278585.35	Картометрический метод	1	-
22507	512206.77	2278578.45	Картометрический метод	1	-
22483	512228.36	2278590.02	Картометрический метод	1	-
					-
22508	508128.73	2278591.09	Картометрический метод	1	-
22509	508125.40	2278523.98	Картометрический метод	1	-
22510	508121.27	2278519.74	Картометрический метод	1	-
22511	508139.68	2278497.95	Картометрический метод	1	-
22512	508154.68	2278480.73	Картометрический метод	1	-
22513	508173.90	2278457.68	Картометрический метод	1	-
22514	508179.85	2278452.07	Картометрический метод	1	-
22515	508205.33	2278422.72	Картометрический метод	1	-
22516	508208.43	2278418.96	Картометрический метод	1	-
22517	508211.89	2278415.32	Картометрический метод	1	-
22518	508217.40	2278408.83	Картометрический метод	1	-
22519	508219.95	2278406.34	Картометрический метод	1	-
22520	508221.68	2278404.40	Картометрический метод	1	-
22521	508226.17	2278399.54	Картометрический метод	1	-
22522	508231.20	2278394.09	Картометрический метод	1	-
22523	508233.47	2278391.55	Картометрический метод	1	-

Сведения о местоположении границ объекта

1. Система координат МСК-45, зона 2

2. Сведения о характерных точках границ объекта

Обозначение характерных точек границ	Координаты, м		Метод определения координат характерной точки	Средняя квадратическая погрешность положения характерной точки (M _t), м	Описание обозначения точки на местности (при наличии)
	X	Y			
22524	508247.63	2278376.28	Картометрический метод	1	-
22525	508250.07	2278373.47	Картометрический метод	1	-
22526	508252.69	2278370.55	Картометрический метод	1	-
22527	508254.77	2278368.19	Картометрический метод	1	-
22528	508260.74	2278361.38	Картометрический метод	1	-
22529	508269.77	2278351.48	Картометрический метод	1	-
22530	508270.78	2278350.26	Картометрический метод	1	-
22531	508275.12	2278345.28	Картометрический метод	1	-
22532	508282.05	2278336.86	Картометрический метод	1	-
22533	508284.83	2278333.67	Картометрический метод	1	-
22534	508353.46	2278262.35	Картометрический метод	1	-
22535	508356.55	2278258.27	Картометрический метод	1	-
22536	508359.76	2278254.14	Картометрический метод	1	-
22537	508359.56	2278253.68	Картометрический метод	1	-
22538	508371.02	2278241.55	Картометрический метод	1	-
22539	508374.43	2278237.93	Картометрический метод	1	-
22540	508376.16	2278235.98	Картометрический метод	1	-
22541	508377.66	2278234.00	Картометрический метод	1	-
22542	508378.81	2278232.90	Картометрический метод	1	-
22543	508383.08	2278228.32	Картометрический метод	1	-
22544	508392.58	2278218.41	Картометрический метод	1	-
22545	508394.71	2278216.11	Картометрический метод	1	-
22546	508397.14	2278213.35	Картометрический метод	1	-
22547	508399.48	2278211.03	Картометрический метод	1	-
22548	508406.29	2278204.01	Картометрический метод	1	-
22549	508411.13	2278198.96	Картометрический	1	-

Сведения о местоположении границ объекта					
1. Система координат МСК-45, зона 2					
2. Сведения о характерных точках границ объекта					
Обозначение характерных точек границ	Координаты, м		Метод определения координат характерной точки	Средняя квадратическая погрешность положения характерной точки (M _t), м	Описание обозначения точки на местности (при наличии)
	X	Y			
			метод		
22550	508416.33	2278193.56	Картометрический метод	1	-
22551	508421.36	2278188.34	Картометрический метод	1	-
22552	508467.18	2278139.89	Картометрический метод	1	-
22553	508469.81	2278136.99	Картометрический метод	1	-
22554	508474.30	2278132.38	Картометрический метод	1	-
22555	508474.58	2278132.65	Картометрический метод	1	-
22556	508479.07	2278127.92	Картометрический метод	1	-
22557	508473.61	2278122.14	Картометрический метод	1	-
22558	508472.01	2278120.47	Картометрический метод	1	-
22559	508468.25	2278118.06	Картометрический метод	1	-
22560	508464.67	2278114.89	Картометрический метод	1	-
22561	508464.85	2278114.54	Картометрический метод	1	-
22562	508457.06	2278107.11	Картометрический метод	1	-
22563	508450.78	2278101.10	Картометрический метод	1	-
22564	508435.06	2278083.28	Картометрический метод	1	-
22565	508356.37	2278169.03	Картометрический метод	1	-
22566	508354.78	2278170.96	Картометрический метод	1	-
22567	508350.14	2278176.14	Картометрический метод	1	-
22568	508345.53	2278181.17	Картометрический метод	1	-
22569	508343.90	2278183.06	Картометрический метод	1	-
22570	508327.38	2278201.04	Картометрический метод	1	-
22571	508325.23	2278203.56	Картометрический метод	1	-
22572	508323.17	2278206.12	Картометрический метод	1	-
22573	508317.84	2278212.12	Картометрический метод	1	-
22574	508313.80	2278216.42	Картометрический метод	1	-

Сведения о местоположении границ объекта					
1. Система координат МСК-45, зона 2					
2. Сведения о характерных точках границ объекта					
Обозначение характерных точек границ	Координаты, м		Метод определения координат характерной точки	Средняя квадратическая погрешность положения характерной точки (M _t), м	Описание обозначения точки на местности (при наличии)
	X	Y			
22575	508311.57	2278218.83	Картометрический метод	1	-
22576	508310.02	2278220.73	Картометрический метод	1	-
22577	508305.29	2278226.47	Картометрический метод	1	-
22578	508301.35	2278231.17	Картометрический метод	1	-
22579	508296.17	2278237.32	Картометрический метод	1	-
22580	508279.77	2278255.96	Картометрический метод	1	-
22581	508268.86	2278268.57	Картометрический метод	1	-
22582	508266.81	2278271.09	Картометрический метод	1	-
22583	508264.82	2278273.53	Картометрический метод	1	-
22584	508258.25	2278280.95	Картометрический метод	1	-
22585	508252.72	2278287.15	Картометрический метод	1	-
22586	508246.49	2278294.31	Картометрический метод	1	-
22587	508241.60	2278299.85	Картометрический метод	1	-
22588	508235.85	2278306.57	Картометрический метод	1	-
22589	508232.14	2278310.70	Картометрический метод	1	-
22590	508227.17	2278316.50	Картометрический метод	1	-
22591	508214.03	2278331.67	Картометрический метод	1	-
22592	508211.66	2278334.49	Картометрический метод	1	-
22593	508204.42	2278343.22	Картометрический метод	1	-
22594	508201.09	2278347.12	Картометрический метод	1	-
22595	508198.82	2278349.67	Картометрический метод	1	-
22596	508196.54	2278352.22	Картометрический метод	1	-
22597	508191.47	2278358.38	Картометрический метод	1	-
22598	508190.93	2278357.96	Картометрический метод	1	-
22599	508190.41	2278358.54	Картометрический метод	1	-
22600	508188.43	2278360.89	Картометрический	1	-

Сведения о местоположении границ объекта					
1. Система координат МСК-45, зона 2					
2. Сведения о характерных точках границ объекта					
Обозначение характерных точек границ	Координаты, м		Метод определения координат характерной точки	Средняя квадратическая погрешность положения характерной точки (M _t), м	Описание обозначения точки на местности (при наличии)
	X	Y			
			метод		
22601	508181.28	2278369.36	Картометрический метод	1	-
22602	508177.69	2278373.55	Картометрический метод	1	-
22603	508162.57	2278391.44	Картометрический метод	1	-
22604	508154.58	2278400.42	Картометрический метод	1	-
22605	508149.97	2278405.58	Картометрический метод	1	-
22606	508145.60	2278410.52	Картометрический метод	1	-
22607	508139.09	2278417.90	Картометрический метод	1	-
22608	508137.39	2278416.48	Картометрический метод	1	-
22609	508132.20	2278422.32	Картометрический метод	1	-
22610	508129.79	2278425.09	Картометрический метод	1	-
22611	508125.11	2278430.40	Картометрический метод	1	-
22612	508120.65	2278435.42	Картометрический метод	1	-
22613	508117.77	2278438.53	Картометрический метод	1	-
22614	508104.56	2278453.77	Картометрический метод	1	-
22615	508098.05	2278461.08	Картометрический метод	1	-
22616	508095.38	2278464.24	Картометрический метод	1	-
22617	508089.87	2278470.65	Картометрический метод	1	-
22618	508091.48	2278472.11	Картометрический метод	1	-
22619	508089.01	2278474.98	Картометрический метод	1	-
22620	508084.34	2278480.41	Картометрический метод	1	-
22621	508079.64	2278485.85	Картометрический метод	1	-
22622	508077.13	2278488.66	Картометрический метод	1	-
22623	508075.32	2278487.16	Картометрический метод	1	-
22624	508069.86	2278493.43	Картометрический метод	1	-
22625	508067.86	2278495.56	Картометрический метод	1	-

Сведения о местоположении границ объекта

1. Система координат МСК-45, зона 2

2. Сведения о характерных точках границ объекта

Обозначение характерных точек границ	Координаты, м		Метод определения координат характерной точки	Средняя квадратическая погрешность положения характерной точки (M _t), м	Описание обозначения точки на местности (при наличии)
	X	Y			
22626	508064.08	2278499.85	Картометрический метод	1	-
22627	508065.97	2278501.27	Картометрический метод	1	-
22628	508063.48	2278504.15	Картометрический метод	1	-
22629	508058.78	2278509.61	Картометрический метод	1	-
22630	508054.08	2278515.04	Картометрический метод	1	-
22631	508051.41	2278518.14	Картометрический метод	1	-
22632	508049.87	2278516.43	Картометрический метод	1	-
22633	508045.55	2278521.59	Картометрический метод	1	-
22634	508042.09	2278518.25	Картометрический метод	1	-
22635	508037.99	2278522.57	Картометрический метод	1	-
22636	508041.44	2278525.92	Картометрический метод	1	-
22637	508049.48	2278542.89	Картометрический метод	1	-
22638	508055.60	2278551.23	Картометрический метод	1	-
22639	508069.35	2278572.49	Картометрический метод	1	-
22640	508077.85	2278576.36	Картометрический метод	1	-
22641	508089.08	2278585.02	Картометрический метод	1	-
22642	508105.43	2278589.23	Картометрический метод	1	-
22508	508128.73	2278591.09	Картометрический метод	1	-
					-
22643	509189.59	2278612.41	Картометрический метод	1	-
22644	509200.50	2278612.26	Картометрический метод	1	-
22645	509212.30	2278612.12	Картометрический метод	1	-
22646	509230.30	2278611.93	Картометрический метод	1	-
22647	509233.62	2278612.28	Картометрический метод	1	-
22648	509237.48	2278612.16	Картометрический метод	1	-
22649	509246.71	2278612.27	Картометрический метод	1	-

Сведения о местоположении границ объекта					
1. Система координат МСК-45, зона 2					
2. Сведения о характерных точках границ объекта					
Обозначение характерных точек границ	Координаты, м		Метод определения координат характерной точки	Средняя квадратическая погрешность положения характерной точки (M _t), м	Описание обозначения точки на местности (при наличии)
	X	Y			
22650	509246.82	2278605.83	Картометрический метод	1	-
22651	509246.56	2278598.38	Картометрический метод	1	-
22652	509246.75	2278595.20	Картометрический метод	1	-
22653	509247.14	2278588.26	Картометрический метод	1	-
22654	509247.63	2278579.77	Картометрический метод	1	-
22655	509246.06	2278579.49	Картометрический метод	1	-
22656	509246.39	2278579.23	Картометрический метод	1	-
22657	509246.51	2278572.31	Картометрический метод	1	-
22658	509246.46	2278563.62	Картометрический метод	1	-
22659	509246.31	2278556.42	Картометрический метод	1	-
22660	509245.93	2278507.19	Картометрический метод	1	-
22661	509246.29	2278502.48	Картометрический метод	1	-
22662	509246.15	2278499.70	Картометрический метод	1	-
22663	509246.08	2278495.04	Картометрический метод	1	-
22664	509245.95	2278490.49	Картометрический метод	1	-
22665	509245.59	2278487.78	Картометрический метод	1	-
22666	509245.39	2278483.91	Картометрический метод	1	-
22667	509245.64	2278482.37	Картометрический метод	1	-
22668	509245.30	2278468.03	Картометрический метод	1	-
22669	509245.35	2278463.01	Картометрический метод	1	-
22670	509245.30	2278457.27	Картометрический метод	1	-
22671	509245.23	2278446.56	Картометрический метод	1	-
22672	509245.22	2278443.96	Картометрический метод	1	-
22673	509245.14	2278440.04	Картометрический метод	1	-
22674	509244.57	2278433.41	Картометрический метод	1	-
22675	509244.49	2278422.38	Картометрический метод	1	-

Сведения о местоположении границ объекта					
1. Система координат МСК-45, зона 2					
2. Сведения о характерных точках границ объекта					
Обозначение характерных точек границ	Координаты, м		Метод определения координат характерной точки	Средняя квадратическая погрешность положения характерной точки (M _t), м	Описание обозначения точки на местности (при наличии)
	X	Y			
			метод		
22676	509244.32	2278415.62	Картометрический метод	1	-
22677	509244.29	2278407.80	Картометрический метод	1	-
22678	509244.13	2278400.58	Картометрический метод	1	-
22679	509244.11	2278394.85	Картометрический метод	1	-
22680	509244.27	2278392.50	Картометрический метод	1	-
22681	509244.21	2278388.18	Картометрический метод	1	-
22682	509244.17	2278384.25	Картометрический метод	1	-
22683	509244.51	2278380.82	Картометрический метод	1	-
22684	509244.93	2278374.70	Картометрический метод	1	-
22685	509245.41	2278374.71	Картометрический метод	1	-
22686	509245.39	2278374.09	Картометрический метод	1	-
22687	509242.91	2278311.01	Картометрический метод	1	-
22688	509257.76	2278313.23	Картометрический метод	1	-
22689	509258.41	2278315.48	Картометрический метод	1	-
22690	509258.85	2278317.68	Картометрический метод	1	-
22691	509257.75	2278317.96	Картометрический метод	1	-
22692	509258.16	2278320.65	Картометрический метод	1	-
22693	509259.36	2278323.38	Картометрический метод	1	-
22694	509263.76	2278341.94	Картометрический метод	1	-
22695	509270.84	2278364.14	Картометрический метод	1	-
22696	509260.38	2278366.56	Картометрический метод	1	-
22697	509261.28	2278374.37	Картометрический метод	1	-
22698	509262.88	2278384.38	Картометрический метод	1	-
22699	509263.42	2278387.21	Картометрический метод	1	-
22700	509264.97	2278386.93	Картометрический метод	1	-

Сведения о местоположении границ объекта					
1. Система координат МСК-45, зона 2					
2. Сведения о характерных точках границ объекта					
Обозначение характерных точек границ	Координаты, м		Метод определения координат характерной точки	Средняя квадратическая погрешность положения характерной точки (M _t), м	Описание обозначения точки на местности (при наличии)
	X	Y			
22701	509265.06	2278387.33	Картометрический метод	1	-
22702	509265.61	2278391.92	Картометрический метод	1	-
22703	509266.72	2278401.13	Картометрический метод	1	-
22704	509267.51	2278410.55	Картометрический метод	1	-
22705	509271.97	2278424.49	Картометрический метод	1	-
22706	509272.40	2278427.08	Картометрический метод	1	-
22707	509273.17	2278435.31	Картометрический метод	1	-
22708	509273.55	2278439.52	Картометрический метод	1	-
22709	509273.94	2278443.76	Картометрический метод	1	-
22710	509274.30	2278446.78	Картометрический метод	1	-
22711	509274.52	2278449.93	Картометрический метод	1	-
22712	509274.86	2278453.39	Картометрический метод	1	-
22713	509275.14	2278456.58	Картометрический метод	1	-
22714	509275.37	2278459.78	Картометрический метод	1	-
22715	509276.38	2278470.55	Картометрический метод	1	-
22716	509276.72	2278474.60	Картометрический метод	1	-
22717	509278.20	2278489.66	Картометрический метод	1	-
22718	509278.49	2278492.63	Картометрический метод	1	-
22719	509279.12	2278499.30	Картометрический метод	1	-
22720	509279.47	2278502.93	Картометрический метод	1	-
22721	509280.42	2278507.92	Картометрический метод	1	-
22722	509281.31	2278526.03	Картометрический метод	1	-
22723	509281.20	2278529.15	Картометрический метод	1	-
22724	509282.16	2278538.14	Картометрический метод	1	-
22725	509282.56	2278542.01	Картометрический метод	1	-
22726	509281.83	2278542.75	Картометрический	1	-

Сведения о местоположении границ объекта					
1. Система координат МСК-45, зона 2					
2. Сведения о характерных точках границ объекта					
Обозначение характерных точек границ	Координаты, м		Метод определения координат характерной точки	Средняя квадратическая погрешность положения характерной точки (M _t), м	Описание обозначения точки на местности (при наличии)
	X	Y			
			метод		
22727	509283.46	2278555.26	Картометрический метод	1	-
22728	509282.98	2278555.19	Картометрический метод	1	-
22729	509283.43	2278558.05	Картометрический метод	1	-
22730	509284.33	2278557.79	Картометрический метод	1	-
22731	509285.05	2278562.21	Картометрический метод	1	-
22732	509285.60	2278565.39	Картометрический метод	1	-
22733	509285.01	2278565.76	Картометрический метод	1	-
22734	509285.90	2278572.31	Картометрический метод	1	-
22735	509286.23	2278572.50	Картометрический метод	1	-
22736	509282.97	2278573.14	Картометрический метод	1	-
22737	509283.68	2278578.89	Картометрический метод	1	-
22738	509285.78	2278587.00	Картометрический метод	1	-
22739	509289.50	2278586.03	Картометрический метод	1	-
22740	509289.61	2278586.38	Картометрический метод	1	-
22741	509290.07	2278586.23	Картометрический метод	1	-
22742	509290.03	2278586.09	Картометрический метод	1	-
22743	509293.63	2278585.22	Картометрический метод	1	-
22744	509293.67	2278585.36	Картометрический метод	1	-
22745	509294.13	2278585.23	Картометрический метод	1	-
22746	509294.03	2278584.83	Картометрический метод	1	-
22747	509296.65	2278584.23	Картометрический метод	1	-
22748	509301.53	2278582.91	Картометрический метод	1	-
22749	509303.66	2278580.98	Картометрический метод	1	-
22750	509312.38	2278574.62	Картометрический метод	1	-
22751	509313.06	2278573.68	Картометрический метод	1	-

Сведения о местоположении границ объекта					
1. Система координат МСК-45, зона 2					
2. Сведения о характерных точках границ объекта					
Обозначение характерных точек границ	Координаты, м		Метод определения координат характерной точки	Средняя квадратическая погрешность положения характерной точки (M _t), м	Описание обозначения точки на местности (при наличии)
	X	Y			
22752	509318.76	2278570.76	Картометрический метод	1	-
22753	509325.69	2278567.23	Картометрический метод	1	-
22754	509329.32	2278565.39	Картометрический метод	1	-
22755	509334.29	2278562.83	Картометрический метод	1	-
22756	509336.29	2278561.77	Картометрический метод	1	-
22757	509344.38	2278557.94	Картометрический метод	1	-
22758	509349.68	2278555.37	Картометрический метод	1	-
22759	509352.76	2278553.69	Картометрический метод	1	-
22760	509352.97	2278554.06	Картометрический метод	1	-
22761	509356.35	2278552.65	Картометрический метод	1	-
22762	509359.61	2278551.29	Картометрический метод	1	-
22763	509359.60	2278550.36	Картометрический метод	1	-
22764	509362.93	2278549.11	Картометрический метод	1	-
22765	509366.24	2278547.88	Картометрический метод	1	-
22766	509370.20	2278546.63	Картометрический метод	1	-
22767	509379.57	2278540.21	Картометрический метод	1	-
22768	509365.40	2278500.79	Картометрический метод	1	-
22769	509360.44	2278488.25	Картометрический метод	1	-
22770	509354.50	2278472.59	Картометрический метод	1	-
22771	509347.40	2278452.46	Картометрический метод	1	-
22772	509346.87	2278451.49	Картометрический метод	1	-
22773	509343.09	2278441.15	Картометрический метод	1	-
22774	509340.22	2278433.96	Картометрический метод	1	-
22775	509341.66	2278433.63	Картометрический метод	1	-
22776	509346.03	2278432.03	Картометрический метод	1	-
22777	509344.93	2278428.89	Картометрический	1	-

Сведения о местоположении границ объекта					
1. Система координат МСК-45, зона 2					
2. Сведения о характерных точках границ объекта					
Обозначение характерных точек границ	Координаты, м		Метод определения координат характерной точки	Средняя квадратическая погрешность положения характерной точки (M _t), м	Описание обозначения точки на местности (при наличии)
	X	Y			
			метод		
22778	509344.17	2278429.14	Картометрический метод	1	-
22779	509343.96	2278428.45	Картометрический метод	1	-
22780	509345.68	2278424.96	Картометрический метод	1	-
22781	509345.27	2278423.70	Картометрический метод	1	-
22782	509340.55	2278411.24	Картометрический метод	1	-
22783	509347.13	2278408.31	Картометрический метод	1	-
22784	509349.50	2278415.58	Картометрический метод	1	-
22785	509350.83	2278418.66	Картометрический метод	1	-
22786	509354.77	2278428.60	Картометрический метод	1	-
22787	509357.48	2278434.86	Картометрический метод	1	-
22788	509360.00	2278441.84	Картометрический метод	1	-
22789	509361.11	2278444.89	Картометрический метод	1	-
22790	509362.32	2278447.33	Картометрический метод	1	-
22791	509363.86	2278451.31	Картометрический метод	1	-
22792	509364.41	2278452.72	Картометрический метод	1	-
22793	509367.01	2278459.92	Картометрический метод	1	-
22794	509367.33	2278461.24	Картометрический метод	1	-
22795	509368.91	2278466.33	Картометрический метод	1	-
22796	509371.81	2278474.73	Картометрический метод	1	-
22797	509374.43	2278482.36	Картометрический метод	1	-
22798	509375.38	2278485.25	Картометрический метод	1	-
22799	509377.22	2278490.70	Картометрический метод	1	-
22800	509381.16	2278502.32	Картометрический метод	1	-
22801	509382.27	2278505.71	Картометрический метод	1	-
22802	509383.89	2278510.62	Картометрический метод	1	-

Сведения о местоположении границ объекта					
1. Система координат МСК-45, зона 2					
2. Сведения о характерных точках границ объекта					
Обозначение характерных точек границ	Координаты, м		Метод определения координат характерной точки	Средняя квадратическая погрешность положения характерной точки (M _t), м	Описание обозначения точки на местности (при наличии)
	X	Y			
22803	509387.21	2278520.83	Картометрический метод	1	-
22804	509389.73	2278528.48	Картометрический метод	1	-
22805	509391.53	2278533.88	Картометрический метод	1	-
22806	509393.24	2278539.01	Картометрический метод	1	-
22807	509396.66	2278537.96	Картометрический метод	1	-
22808	509401.44	2278536.26	Картометрический метод	1	-
22809	509409.31	2278533.91	Картометрический метод	1	-
22810	509416.23	2278532.17	Картометрический метод	1	-
22811	509450.13	2278520.87	Картометрический метод	1	-
22812	509465.42	2278517.38	Картометрический метод	1	-
22813	509480.87	2278509.78	Картометрический метод	1	-
22814	509470.14	2278491.66	Картометрический метод	1	-
22815	509431.26	2278425.14	Картометрический метод	1	-
22816	509429.54	2278421.45	Картометрический метод	1	-
22817	509425.39	2278414.65	Картометрический метод	1	-
22818	509423.79	2278412.07	Картометрический метод	1	-
22819	509421.20	2278407.95	Картометрический метод	1	-
22820	509416.68	2278401.00	Картометрический метод	1	-
22821	509413.65	2278396.75	Картометрический метод	1	-
22822	509406.06	2278385.04	Картометрический метод	1	-
22823	509403.36	2278381.16	Картометрический метод	1	-
22824	509402.93	2278380.09	Картометрический метод	1	-
22825	509396.95	2278370.21	Картометрический метод	1	-
22826	509393.00	2278364.34	Картометрический метод	1	-
22827	509391.27	2278361.67	Картометрический метод	1	-
22828	509391.02	2278361.79	Картометрический	1	-

Сведения о местоположении границ объекта					
1. Система координат МСК-45, зона 2					
2. Сведения о характерных точках границ объекта					
Обозначение характерных точек границ	Координаты, м		Метод определения координат характерной точки	Средняя квадратическая погрешность положения характерной точки (M _t), м	Описание обозначения точки на местности (при наличии)
	X	Y			
			метод		
22829	509389.26	2278358.30	Картометрический метод	1	-
22830	509387.04	2278353.94	Картометрический метод	1	-
22831	509375.12	2278334.98	Картометрический метод	1	-
22832	509371.89	2278329.73	Картометрический метод	1	-
22833	509369.89	2278326.10	Картометрический метод	1	-
22834	509367.82	2278322.40	Картометрический метод	1	-
22835	509366.46	2278319.20	Картометрический метод	1	-
22836	509364.82	2278316.89	Картометрический метод	1	-
22837	509362.90	2278313.17	Картометрический метод	1	-
22838	509361.88	2278311.47	Картометрический метод	1	-
22839	509358.25	2278304.81	Картометрический метод	1	-
22840	509357.14	2278302.85	Картометрический метод	1	-
22841	509354.88	2278298.35	Картометрический метод	1	-
22842	509353.11	2278295.21	Картометрический метод	1	-
22843	509351.64	2278292.14	Картометрический метод	1	-
22844	509350.14	2278289.05	Картометрический метод	1	-
22845	509348.63	2278285.91	Картометрический метод	1	-
22846	509346.99	2278282.86	Картометрический метод	1	-
22847	509343.40	2278275.17	Картометрический метод	1	-
22848	509341.09	2278269.43	Картометрический метод	1	-
22849	509326.03	2278230.26	Картометрический метод	1	-
22850	509320.79	2278212.74	Геодезический метод	0.1	-
22851	509318.95	2278208.72	Картометрический метод	1	-
22852	509317.98	2278205.08	Геодезический метод	0.1	-
22853	509317.00	2278201.38	Картометрический метод	1	-
22854	509315.90	2278196.37	Картометрический метод	1	-

Сведения о местоположении границ объекта					
1. Система координат МСК-45, зона 2					
2. Сведения о характерных точках границ объекта					
Обозначение характерных точек границ	Координаты, м		Метод определения координат характерной точки	Средняя квадратическая погрешность положения характерной точки (M _t), м	Описание обозначения точки на местности (при наличии)
	X	Y			
22855	509314.94	2278195.61	Картометрический метод	1	-
22856	509313.70	2278190.49	Картометрический метод	1	-
22857	509311.54	2278181.32	Геодезический метод	0.1	-
22858	509310.74	2278177.49	Картометрический метод	1	-
22859	509309.69	2278173.63	Картометрический метод	1	-
22860	509304.64	2278151.45	Геодезический метод	0.1	-
22861	509303.81	2278147.94	Картометрический метод	1	-
22862	509300.47	2278133.42	Картометрический метод	1	-
22863	509292.19	2278101.80	Картометрический метод	1	-
22864	509289.27	2278091.77	Картометрический метод	1	-
22865	509287.74	2278085.83	Картометрический метод	1	-
22866	509285.10	2278077.73	Картометрический метод	1	-
22867	509284.07	2278074.02	Картометрический метод	1	-
22868	509280.78	2278058.68	Картометрический метод	1	-
22869	509278.58	2278049.61	Картометрический метод	1	-
22870	509264.77	2278053.08	Картометрический метод	1	-
22871	509263.64	2278055.60	Картометрический метод	1	-
22872	509260.52	2278059.45	Картометрический метод	1	-
22873	509255.27	2278076.17	Геодезический метод	0.1	-
22874	509251.66	2278085.30	Картометрический метод	1	-
22875	509247.90	2278095.90	Геодезический метод	0.1	-
22876	509242.94	2278106.92	Картометрический метод	1	-
22877	509227.79	2278147.74	Геодезический метод	0.1	-
22878	509222.12	2278161.03	Картометрический метод	1	-
22879	509223.02	2278161.34	Геодезический метод	0.1	-
22880	509221.63	2278165.09	Геодезический метод	0.1	-
22881	509219.09	2278171.21	Картометрический метод	1	-
22882	509217.31	2278174.97	Геодезический метод	0.1	-
22883	509214.87	2278181.88	Картометрический метод	1	-

Сведения о местоположении границ объекта

1. Система координат МСК-45, зона 2

2. Сведения о характерных точках границ объекта

Обозначение характерных точек границ	Координаты, м		Метод определения координат характерной точки	Средняя квадратическая погрешность положения характерной точки (M _t), м	Описание обозначения точки на местности (при наличии)
	X	Y			
22884	509212.05	2278188.82	Картометрический метод	1	-
22885	509209.38	2278195.39	Картометрический метод	1	-
22886	509208.14	2278198.93	Картометрический метод	1	-
22887	509204.66	2278207.91	Картометрический метод	1	-
22888	509201.75	2278215.90	Картометрический метод	1	-
22889	509199.26	2278223.14	Картометрический метод	1	-
22890	509199.31	2278224.33	Картометрический метод	1	-
22891	509192.84	2278240.88	Картометрический метод	1	-
22892	509190.14	2278247.72	Картометрический метод	1	-
22893	509187.61	2278254.82	Картометрический метод	1	-
22894	509185.69	2278259.62	Картометрический метод	1	-
22895	509183.06	2278266.84	Картометрический метод	1	-
22896	509152.03	2278350.90	Картометрический метод	1	-
22897	509150.56	2278354.64	Картометрический метод	1	-
22898	509146.57	2278364.81	Картометрический метод	1	-
22899	509143.55	2278372.63	Картометрический метод	1	-
22900	509143.36	2278372.59	Картометрический метод	1	-
22901	509141.22	2278378.65	Картометрический метод	1	-
22902	509139.87	2278381.85	Картометрический метод	1	-
22903	509138.74	2278385.08	Картометрический метод	1	-
22904	509137.32	2278389.33	Картометрический метод	1	-
22905	509134.71	2278396.81	Картометрический метод	1	-
22906	509131.55	2278406.38	Картометрический метод	1	-
22907	509127.85	2278417.70	Картометрический метод	1	-
22908	509121.53	2278436.82	Картометрический метод	1	-
22909	509120.87	2278448.64	Картометрический	1	-

Сведения о местоположении границ объекта					
1. Система координат МСК-45, зона 2					
2. Сведения о характерных точках границ объекта					
Обозначение характерных точек границ	Координаты, м		Метод определения координат характерной точки	Средняя квадратическая погрешность положения характерной точки (M _t), м	Описание обозначения точки на местности (при наличии)
	X	Y			
			метод		
22910	509120.81	2278456.05	Картометрический метод	1	-
22911	509120.64	2278459.79	Картометрический метод	1	-
22912	509120.29	2278465.70	Картометрический метод	1	-
22913	509120.19	2278471.82	Картометрический метод	1	-
22914	509119.83	2278483.07	Картометрический метод	1	-
22915	509119.43	2278530.18	Картометрический метод	1	-
22916	509119.19	2278542.52	Картометрический метод	1	-
22917	509119.17	2278548.56	Картометрический метод	1	-
22918	509118.90	2278552.16	Картометрический метод	1	-
22919	509119.11	2278554.56	Картометрический метод	1	-
22920	509118.98	2278562.07	Картометрический метод	1	-
22921	509119.45	2278570.27	Картометрический метод	1	-
22922	509119.58	2278572.51	Картометрический метод	1	-
22923	509119.94	2278578.89	Картометрический метод	1	-
22924	509119.97	2278583.52	Картометрический метод	1	-
22925	509119.99	2278586.52	Картометрический метод	1	-
22926	509120.07	2278593.18	Картометрический метод	1	-
22927	509120.17	2278596.49	Картометрический метод	1	-
22928	509120.07	2278603.38	Картометрический метод	1	-
22929	509120.05	2278607.22	Картометрический метод	1	-
22930	509120.03	2278612.00	Картометрический метод	1	-
22931	509127.88	2278612.06	Картометрический метод	1	-
22932	509130.98	2278611.98	Картометрический метод	1	-
22933	509137.79	2278612.05	Картометрический метод	1	-
22934	509145.53	2278612.05	Картометрический метод	1	-

Сведения о местоположении границ объекта					
1. Система координат МСК-45, зона 2					
2. Сведения о характерных точках границ объекта					
Обозначение характерных точек границ	Координаты, м		Метод определения координат характерной точки	Средняя квадратическая погрешность положения характерной точки (M _t), м	Описание обозначения точки на местности (при наличии)
	X	Y			
22935	509165.20	2278612.24	Картометрический метод	1	-
22936	509172.46	2278612.24	Картометрический метод	1	-
22643	509189.59	2278612.41	Картометрический метод	1	-
					-
22937	506334.16	2278615.30	Картометрический метод	1	-
22938	506334.76	2278611.59	Картометрический метод	1	-
22939	506373.34	2278614.69	Картометрический метод	1	-
22940	506381.91	2278509.10	Картометрический метод	1	-
22941	506384.64	2278495.81	Картометрический метод	1	-
22942	506385.84	2278489.66	Картометрический метод	1	-
22943	506387.71	2278480.08	Картометрический метод	1	-
22944	506388.17	2278478.43	Картометрический метод	1	-
22945	506389.76	2278470.76	Картометрический метод	1	-
22946	506390.94	2278465.15	Картометрический метод	1	-
22947	506391.42	2278462.51	Картометрический метод	1	-
22948	506392.27	2278458.77	Картометрический метод	1	-
22949	506399.65	2278421.73	Картометрический метод	1	-
22950	506402.02	2278411.16	Картометрический метод	1	-
22951	506403.67	2278402.60	Картометрический метод	1	-
22952	506405.58	2278394.51	Картометрический метод	1	-
22953	506406.31	2278390.89	Картометрический метод	1	-
22954	506414.76	2278346.23	Картометрический метод	1	-
22955	506415.20	2278343.31	Картометрический метод	1	-
22956	506414.58	2278343.29	Картометрический метод	1	-
22957	506416.18	2278333.19	Картометрический метод	1	-
22958	506417.10	2278332.07	Картометрический метод	1	-

Сведения о местоположении границ объекта					
1. Система координат МСК-45, зона 2					
2. Сведения о характерных точках границ объекта					
Обозначение характерных точек границ	Координаты, м		Метод определения координат характерной точки	Средняя квадратическая погрешность положения характерной точки (M _t), м	Описание обозначения точки на местности (при наличии)
	X	Y			
22959	506417.78	2278328.04	Картометрический метод	1	-
22960	506417.84	2278327.31	Картометрический метод	1	-
22961	506418.20	2278323.91	Картометрический метод	1	-
22962	506418.87	2278319.89	Картометрический метод	1	-
22963	506420.42	2278313.25	Картометрический метод	1	-
22964	506433.84	2278255.03	Картометрический метод	1	-
22965	506435.23	2278244.55	Картометрический метод	1	-
22966	506440.17	2278222.69	Картометрический метод	1	-
22967	506446.53	2278195.94	Картометрический метод	1	-
22968	506445.14	2278186.41	Картометрический метод	1	-
22969	506446.16	2278181.59	Картометрический метод	1	-
22970	506447.22	2278174.91	Картометрический метод	1	-
22971	506448.59	2278168.10	Картометрический метод	1	-
22972	506450.38	2278159.22	Картометрический метод	1	-
22973	506451.00	2278156.70	Картометрический метод	1	-
22974	506453.16	2278150.05	Картометрический метод	1	-
22975	506455.03	2278140.90	Картометрический метод	1	-
22976	506457.06	2278132.37	Картометрический метод	1	-
22977	506457.52	2278130.25	Картометрический метод	1	-
22978	506459.00	2278125.62	Картометрический метод	1	-
22979	506459.86	2278121.02	Картометрический метод	1	-
22980	506469.91	2278070.37	Картометрический метод	1	-
22981	506474.99	2278047.23	Картометрический метод	1	-
22982	506482.39	2278011.44	Картометрический метод	1	-
22983	506485.78	2277979.64	Картометрический метод	1	-
22984	506493.47	2277933.95	Картометрический	1	-

Сведения о местоположении границ объекта					
1. Система координат МСК-45, зона 2					
2. Сведения о характерных точках границ объекта					
Обозначение характерных точек границ	Координаты, м		Метод определения координат характерной точки	Средняя квадратическая погрешность положения характерной точки (M _t), м	Описание обозначения точки на местности (при наличии)
	X	Y			
			метод		
22985	506496.49	2277912.78	Картометрический метод	1	-
22986	506495.59	2277912.76	Картометрический метод	1	-
22987	506496.78	2277906.22	Картометрический метод	1	-
22988	506488.30	2277904.58	Картометрический метод	1	-
22989	506459.72	2277900.06	Картометрический метод	1	-
22990	506447.89	2277898.32	Картометрический метод	1	-
22991	506399.06	2277892.01	Картометрический метод	1	-
22992	506398.87	2277892.79	Картометрический метод	1	-
22993	506327.64	2278233.37	Картометрический метод	1	-
22994	506326.65	2278233.21	Картометрический метод	1	-
22995	506325.82	2278237.91	Картометрический метод	1	-
22996	506322.95	2278237.44	Картометрический метод	1	-
22997	506322.05	2278244.09	Картометрический метод	1	-
22998	506319.91	2278243.85	Картометрический метод	1	-
22999	506315.79	2278259.63	Картометрический метод	1	-
23000	506321.94	2278260.73	Картометрический метод	1	-
23001	506301.66	2278357.65	Картометрический метод	1	-
23002	506299.08	2278370.59	Картометрический метод	1	-
23003	506280.50	2278457.87	Картометрический метод	1	-
23004	506273.23	2278501.96	Картометрический метод	1	-
23005	506262.16	2278499.78	Картометрический метод	1	-
23006	506261.41	2278502.32	Картометрический метод	1	-
23007	506258.61	2278538.15	Картометрический метод	1	-
23008	506266.98	2278539.73	Картометрический метод	1	-
23009	506257.40	2278597.56	Картометрический метод	1	-

Сведения о местоположении границ объекта

1. Система координат МСК-45, зона 2

2. Сведения о характерных точках границ объекта

Обозначение характерных точек границ	Координаты, м		Метод определения координат характерной точки	Средняя квадратическая погрешность положения характерной точки (M _t), м	Описание обозначения точки на местности (при наличии)
	X	Y			
23010	506291.37	2278601.55	Картометрический метод	1	-
23011	506321.79	2278611.14	Картометрический метод	1	-
23012	506321.32	2278615.10	Картометрический метод	1	-
22937	506334.16	2278615.30	Картометрический метод	1	-
					-
23013	509107.03	2278615.62	Картометрический метод	1	-
23014	509106.89	2278601.42	Картометрический метод	1	-
23015	509106.41	2278586.77	Картометрический метод	1	-
23016	509107.14	2278569.60	Картометрический метод	1	-
23017	509106.61	2278552.85	Картометрический метод	1	-
23018	509103.97	2278546.72	Картометрический метод	1	-
23019	509093.72	2278537.00	Картометрический метод	1	-
23020	509090.85	2278551.97	Картометрический метод	1	-
23021	509089.24	2278561.11	Картометрический метод	1	-
23022	509086.83	2278571.03	Картометрический метод	1	-
23023	509083.67	2278584.80	Картометрический метод	1	-
23024	509083.07	2278588.58	Картометрический метод	1	-
23025	509082.75	2278592.27	Картометрический метод	1	-
23026	509081.42	2278598.94	Картометрический метод	1	-
23027	509079.55	2278611.99	Картометрический метод	1	-
23013	509107.03	2278615.62	Картометрический метод	1	-
					-
23028	512905.87	2278625.50	Картометрический метод	1	-
23029	512922.46	2278589.11	Картометрический метод	1	-
23030	512939.08	2278552.73	Картометрический метод	1	-
23031	512917.26	2278542.76	Картометрический метод	1	-
23032	512916.34	2278542.34	Картометрический	1	-

Сведения о местоположении границ объекта

1. Система координат МСК-45, зона 2

2. Сведения о характерных точках границ объекта

Обозначение характерных точек границ	Координаты, м		Метод определения координат характерной точки	Средняя квадратическая погрешность положения характерной точки (M _t), м	Описание обозначения точки на местности (при наличии)
	X	Y			
			метод		
23033	512915.46	2278541.93	Картометрический метод	1	-
23034	512893.61	2278531.96	Картометрический метод	1	-
23035	512871.77	2278522.00	Картометрический метод	1	-
23036	512870.86	2278521.58	Картометрический метод	1	-
23037	512869.95	2278521.17	Картометрический метод	1	-
23038	512839.02	2278507.03	Картометрический метод	1	-
23039	512824.61	2278526.01	Картометрический метод	1	-
23040	512829.10	2278530.86	Картометрический метод	1	-
23041	512823.74	2278537.97	Картометрический метод	1	-
23042	512831.45	2278545.89	Картометрический метод	1	-
23043	512836.49	2278560.47	Картометрический метод	1	-
23044	512834.26	2278573.61	Картометрический метод	1	-
23045	512827.24	2278589.60	Картометрический метод	1	-
23046	512837.63	2278594.35	Картометрический метод	1	-
23047	512860.37	2278604.73	Картометрический метод	1	-
23048	512883.11	2278615.11	Картометрический метод	1	-
23028	512905.87	2278625.50	Картометрический метод	1	-
					-
23049	512209.04	2278627.56	Картометрический метод	1	-
23050	512218.12	2278610.25	Картометрический метод	1	-
23051	512181.05	2278590.81	Картометрический метод	1	-
23049	512209.04	2278627.56	Картометрический метод	1	-
					-
23052	511839.56	2278643.11	Картометрический метод	1	-
23053	511858.09	2278607.67	Картометрический метод	1	-
23054	511876.68	2278572.24	Картометрический метод	1	-

Сведения о местоположении границ объекта					
1. Система координат МСК-45, зона 2					
2. Сведения о характерных точках границ объекта					
Обозначение характерных точек границ	Координаты, м		Метод определения координат характерной точки	Средняя квадратическая погрешность положения характерной точки (M _t), м	Описание обозначения точки на местности (при наличии)
	X	Y			
23055	511854.54	2278560.64	Картометрический метод	1	-
23056	511858.68	2278552.21	Картометрический метод	1	-
23057	511841.47	2278542.48	Картометрический метод	1	-
23058	511823.64	2278533.13	Картометрический метод	1	-
23059	511820.90	2278531.69	Картометрический метод	1	-
23060	511806.10	2278523.92	Картометрический метод	1	-
23061	511788.48	2278514.50	Картометрический метод	1	-
23062	511770.69	2278505.33	Картометрический метод	1	-
23063	511763.28	2278501.44	Картометрический метод	1	-
23064	511758.24	2278498.81	Картометрический метод	1	-
23065	511752.96	2278496.01	Картометрический метод	1	-
23066	511749.00	2278503.74	Картометрический метод	1	-
23067	511748.44	2278504.77	Картометрический метод	1	-
23068	511730.58	2278494.32	Картометрический метод	1	-
23069	511723.19	2278490.15	Геодезический метод	0.1	-
23070	511717.99	2278499.10	Картометрический метод	1	-
23071	511705.05	2278523.56	Картометрический метод	1	-
23072	511681.66	2278569.99	Картометрический метод	1	-
23073	511720.64	2278592.37	Картометрический метод	1	-
23074	511738.72	2278601.64	Картометрический метод	1	-
23075	511756.80	2278610.53	Картометрический метод	1	-
23076	511812.78	2278640.72	Картометрический метод	1	-
23077	511816.41	2278633.44	Картометрический метод	1	-
23078	511817.42	2278631.51	Картометрический метод	1	-
23052	511839.56	2278643.11	Картометрический метод	1	-
					-
23079	506690.06	2278653.57	Картометрический	1	-

Сведения о местоположении границ объекта					
1. Система координат МСК-45, зона 2					
2. Сведения о характерных точках границ объекта					
Обозначение характерных точек границ	Координаты, м		Метод определения координат характерной точки	Средняя квадратическая погрешность положения характерной точки (M _t), м	Описание обозначения точки на местности (при наличии)
	X	Y			
			метод		
23080	506699.99	2278592.11	Картометрический метод	1	-
23081	506708.62	2278547.91	Картометрический метод	1	-
23082	506715.02	2278471.61	Картометрический метод	1	-
23083	506730.80	2278476.36	Картометрический метод	1	-
23084	506744.19	2278440.47	Картометрический метод	1	-
23085	506747.95	2278436.17	Картометрический метод	1	-
23086	506754.70	2278402.75	Картометрический метод	1	-
23087	506760.63	2278386.52	Картометрический метод	1	-
23088	506819.33	2278398.92	Картометрический метод	1	-
23089	506824.08	2278354.53	Картометрический метод	1	-
23090	506829.87	2278326.03	Картометрический метод	1	-
23091	506832.47	2278310.30	Картометрический метод	1	-
23092	506833.91	2278302.38	Картометрический метод	1	-
23093	506839.12	2278279.38	Картометрический метод	1	-
23094	506839.46	2278276.20	Картометрический метод	1	-
23095	506840.99	2278265.56	Картометрический метод	1	-
23096	506843.46	2278249.97	Картометрический метод	1	-
23097	506844.05	2278246.87	Картометрический метод	1	-
23098	506844.89	2278240.98	Картометрический метод	1	-
23099	506845.27	2278238.84	Картометрический метод	1	-
23100	506846.70	2278230.38	Картометрический метод	1	-
23101	506846.99	2278228.62	Картометрический метод	1	-
23102	506853.64	2278197.50	Картометрический метод	1	-
23103	506855.21	2278190.07	Картометрический метод	1	-
23104	506856.18	2278168.20	Картометрический метод	1	-

Сведения о местоположении границ объекта

1. Система координат МСК-45, зона 2

2. Сведения о характерных точках границ объекта

Обозначение характерных точек границ	Координаты, м		Метод определения координат характерной точки	Средняя квадратическая погрешность положения характерной точки (M _t), м	Описание обозначения точки на местности (при наличии)
	X	Y			
23105	506858.85	2278154.30	Картометрический метод	1	-
23106	506858.88	2278153.87	Картометрический метод	1	-
23107	506859.61	2278154.14	Картометрический метод	1	-
23108	506860.79	2278148.78	Картометрический метод	1	-
23109	506862.02	2278142.81	Картометрический метод	1	-
23110	506862.59	2278140.20	Картометрический метод	1	-
23111	506860.73	2278139.81	Картометрический метод	1	-
23112	506861.05	2278137.64	Картометрический метод	1	-
23113	506862.56	2278129.07	Картометрический метод	1	-
23114	506864.05	2278119.96	Картометрический метод	1	-
23115	506864.61	2278116.73	Картометрический метод	1	-
23116	506882.81	2278012.32	Картометрический метод	1	-
23117	506884.00	2278006.33	Картометрический метод	1	-
23118	506884.84	2278002.09	Картометрический метод	1	-
23119	506886.04	2277995.59	Картометрический метод	1	-
23120	506888.00	2277987.67	Картометрический метод	1	-
23121	506888.40	2277985.15	Картометрический метод	1	-
23122	506889.80	2277977.47	Картометрический метод	1	-
23123	506893.29	2277956.32	Картометрический метод	1	-
23124	506857.84	2277944.40	Картометрический метод	1	-
23125	506835.91	2277945.62	Картометрический метод	1	-
23126	506833.91	2277945.72	Картометрический метод	1	-
23127	506829.03	2277945.96	Картометрический метод	1	-
23128	506824.19	2277946.19	Картометрический метод	1	-
23129	506815.30	2277947.01	Картометрический метод	1	-
23130	506812.13	2277947.54	Картометрический	1	-

Сведения о местоположении границ объекта					
1. Система координат МСК-45, зона 2					
2. Сведения о характерных точках границ объекта					
Обозначение характерных точек границ	Координаты, м		Метод определения координат характерной точки	Средняя квадратическая погрешность положения характерной точки (M _t), м	Описание обозначения точки на местности (при наличии)
	X	Y			
			метод		
23131	506810.67	2277947.72	Картометрический метод	1	-
23132	506807.03	2277948.21	Картометрический метод	1	-
23133	506788.97	2277947.34	Картометрический метод	1	-
23134	506781.39	2277946.26	Картометрический метод	1	-
23135	506780.79	2277951.08	Картометрический метод	1	-
23136	506780.56	2277953.20	Картометрический метод	1	-
23137	506780.18	2277957.93	Картометрический метод	1	-
23138	506779.43	2277957.89	Картометрический метод	1	-
23139	506778.80	2277962.94	Картометрический метод	1	-
23140	506776.47	2277981.00	Картометрический метод	1	-
23141	506775.76	2277986.84	Картометрический метод	1	-
23142	506778.24	2277987.09	Картометрический метод	1	-
23143	506778.22	2277987.40	Картометрический метод	1	-
23144	506777.65	2277991.60	Картометрический метод	1	-
23145	506779.26	2277991.84	Картометрический метод	1	-
23146	506778.48	2277998.52	Картометрический метод	1	-
23147	506777.85	2278003.14	Картометрический метод	1	-
23148	506777.35	2278006.96	Картометрический метод	1	-
23149	506776.34	2278013.64	Картометрический метод	1	-
23150	506770.21	2278030.72	Картометрический метод	1	-
23151	506765.80	2278060.56	Картометрический метод	1	-
23152	506761.55	2278088.28	Картометрический метод	1	-
23153	506760.82	2278092.01	Картометрический метод	1	-
23154	506760.24	2278093.12	Картометрический метод	1	-
23155	506759.55	2278097.33	Картометрический метод	1	-

Сведения о местоположении границ объекта					
1. Система координат МСК-45, зона 2					
2. Сведения о характерных точках границ объекта					
Обозначение характерных точек границ	Координаты, м		Метод определения координат характерной точки	Средняя квадратическая погрешность положения характерной точки (M _t), м	Описание обозначения точки на местности (при наличии)
	X	Y			
23156	506758.47	2278104.46	Картометрический метод	1	-
23157	506757.19	2278112.98	Картометрический метод	1	-
23158	506755.66	2278112.66	Картометрический метод	1	-
23159	506753.77	2278123.92	Картометрический метод	1	-
23160	506752.74	2278129.16	Картометрический метод	1	-
23161	506751.39	2278138.74	Картометрический метод	1	-
23162	506751.16	2278141.59	Картометрический метод	1	-
23163	506749.45	2278150.35	Картометрический метод	1	-
23164	506739.91	2278198.08	Картометрический метод	1	-
23165	506738.08	2278210.49	Картометрический метод	1	-
23166	506737.11	2278214.59	Картометрический метод	1	-
23167	506736.50	2278217.31	Картометрический метод	1	-
23168	506734.10	2278229.32	Картометрический метод	1	-
23169	506733.78	2278231.58	Картометрический метод	1	-
23170	506732.12	2278240.44	Картометрический метод	1	-
23171	506730.91	2278245.50	Картометрический метод	1	-
23172	506730.21	2278248.99	Картометрический метод	1	-
23173	506729.40	2278253.61	Картометрический метод	1	-
23174	506725.83	2278252.96	Картометрический метод	1	-
23175	506722.91	2278270.46	Картометрический метод	1	-
23176	506725.68	2278272.48	Картометрический метод	1	-
23177	506720.62	2278305.60	Картометрический метод	1	-
23178	506718.50	2278314.15	Картометрический метод	1	-
23179	506718.37	2278314.70	Картометрический метод	1	-
23180	506716.11	2278322.61	Картометрический метод	1	-
23181	506715.05	2278329.73	Картометрический	1	-

Сведения о местоположении границ объекта					
1. Система координат МСК-45, зона 2					
2. Сведения о характерных точках границ объекта					
Обозначение характерных точек границ	Координаты, м		Метод определения координат характерной точки	Средняя квадратическая погрешность положения характерной точки (M _t), м	Описание обозначения точки на местности (при наличии)
	X	Y			
			метод		
23182	506711.69	2278344.46	Картометрический метод	1	-
23183	506709.94	2278351.80	Картометрический метод	1	-
23184	506705.85	2278368.17	Картометрический метод	1	-
23185	506704.84	2278372.90	Картометрический метод	1	-
23186	506703.84	2278376.49	Картометрический метод	1	-
23187	506702.62	2278381.85	Картометрический метод	1	-
23188	506696.23	2278416.20	Картометрический метод	1	-
23189	506691.47	2278423.38	Картометрический метод	1	-
23190	506690.13	2278430.15	Картометрический метод	1	-
23191	506689.13	2278435.55	Картометрический метод	1	-
23192	506688.52	2278438.77	Картометрический метод	1	-
23193	506687.13	2278448.90	Картометрический метод	1	-
23194	506690.63	2278449.74	Картометрический метод	1	-
23195	506688.95	2278458.20	Картометрический метод	1	-
23196	506688.64	2278461.37	Картометрический метод	1	-
23197	506684.91	2278460.76	Картометрический метод	1	-
23198	506683.42	2278469.02	Картометрический метод	1	-
23199	506682.55	2278473.12	Картометрический метод	1	-
23200	506675.89	2278505.27	Картометрический метод	1	-
23201	506675.59	2278506.33	Картометрический метод	1	-
23202	506670.48	2278525.15	Картометрический метод	1	-
23203	506670.48	2278526.29	Картометрический метод	1	-
23204	506668.57	2278539.23	Картометрический метод	1	-
23205	506663.21	2278572.67	Картометрический метод	1	-
23206	506658.40	2278571.51	Картометрический метод	1	-

Сведения о местоположении границ объекта

1. Система координат МСК-45, зона 2

2. Сведения о характерных точках границ объекта

Обозначение характерных точек границ	Координаты, м		Метод определения координат характерной точки	Средняя квадратическая погрешность положения характерной точки (M _t), м	Описание обозначения точки на местности (при наличии)
	X	Y			
23207	506652.96	2278570.20	Картометрический метод	1	-
23208	506612.94	2278568.06	Картометрический метод	1	-
23209	506613.11	2278562.87	Картометрический метод	1	-
23210	506580.95	2278560.44	Картометрический метод	1	-
23211	506551.05	2278558.99	Картометрический метод	1	-
23212	506538.97	2278558.80	Картометрический метод	1	-
23213	506539.29	2278554.69	Картометрический метод	1	-
23214	506527.96	2278554.61	Картометрический метод	1	-
23215	506526.02	2278592.94	Картометрический метод	1	-
23216	506533.05	2278615.11	Картометрический метод	1	-
23217	506548.12	2278615.69	Картометрический метод	1	-
23218	506578.58	2278617.03	Картометрический метод	1	-
23219	506611.13	2278623.36	Картометрический метод	1	-
23220	506616.26	2278626.78	Картометрический метод	1	-
23221	506618.23	2278628.08	Картометрический метод	1	-
23222	506632.04	2278637.26	Картометрический метод	1	-
23223	506657.74	2278649.17	Картометрический метод	1	-
23224	506683.26	2278652.65	Картометрический метод	1	-
23079	506690.06	2278653.57	Картометрический метод	1	-
					-
23225	512176.27	2278689.97	Картометрический метод	1	-
23226	512194.86	2278654.56	Картометрический метод	1	-
23227	512172.75	2278642.89	Картометрический метод	1	-
23228	512155.03	2278633.62	Картометрический метод	1	-
23229	512160.52	2278623.25	Картометрический метод	1	-
23230	512133.86	2278588.22	Картометрический метод	1	-

Сведения о местоположении границ объекта					
1. Система координат МСК-45, зона 2					
2. Сведения о характерных точках границ объекта					
Обозначение характерных точек границ	Координаты, м		Метод определения координат характерной точки	Средняя квадратическая погрешность положения характерной точки (M _t), м	Описание обозначения точки на местности (при наличии)
	X	Y			
23231	512120.58	2278570.76	Картометрический метод	1	-
23232	512123.00	2278566.10	Картометрический метод	1	-
23233	512125.23	2278561.49	Картометрический метод	1	-
23234	512122.54	2278559.82	Картометрический метод	1	-
23235	512112.26	2278554.46	Картометрический метод	1	-
23236	512107.39	2278552.14	Картометрический метод	1	-
23237	512099.77	2278548.14	Картометрический метод	1	-
23238	512089.30	2278542.65	Картометрический метод	1	-
23239	512070.84	2278516.45	Картометрический метод	1	-
23240	512050.06	2278505.13	Картометрический метод	1	-
23241	512062.69	2278480.63	Картометрический метод	1	-
23242	512050.59	2278474.04	Картометрический метод	1	-
23243	512046.25	2278471.71	Картометрический метод	1	-
23244	512029.80	2278462.96	Картометрический метод	1	-
23245	512027.49	2278461.80	Картометрический метод	1	-
23246	512005.87	2278431.04	Картометрический метод	1	-
23247	511992.75	2278423.91	Картометрический метод	1	-
23248	511991.08	2278427.71	Картометрический метод	1	-
23249	511965.75	2278477.83	Картометрический метод	1	-
23250	511950.54	2278507.12	Картометрический метод	1	-
23251	511915.34	2278563.68	Картометрический метод	1	-
23252	512039.96	2278629.33	Картометрический метод	1	-
23253	512057.95	2278638.54	Картометрический метод	1	-
23254	512076.14	2278648.66	Картометрический метод	1	-
23255	512079.45	2278650.41	Картометрический метод	1	-
23256	512096.31	2278659.42	Картометрический метод	1	-

Сведения о местоположении границ объекта

1. Система координат МСК-45, зона 2

2. Сведения о характерных точках границ объекта

Обозначение характерных точек границ	Координаты, м		Метод определения координат характерной точки	Средняя квадратическая погрешность положения характерной точки (M _t), м	Описание обозначения точки на местности (при наличии)
	X	Y			
			метод		
23257	512104.02	2278663.32	Картометрический метод	1	-
23258	512110.99	2278666.72	Картометрический метод	1	-
23259	512114.14	2278668.26	Картометрический метод	1	-
23260	512131.80	2278677.87	Картометрический метод	1	-
23261	512149.51	2278687.16	Картометрический метод	1	-
23262	512154.00	2278678.30	Картометрический метод	1	-
23225	512176.27	2278689.97	Картометрический метод	1	-
					-
23263	512402.45	2278690.28	Картометрический метод	1	-
23264	512407.19	2278681.27	Картометрический метод	1	-
23265	512425.79	2278645.85	Картометрический метод	1	-
23266	512444.37	2278610.43	Картометрический метод	1	-
23267	512422.22	2278598.80	Картометрический метод	1	-
23268	512427.62	2278589.33	Картометрический метод	1	-
23269	512408.91	2278580.51	Картометрический метод	1	-
23270	512402.16	2278576.80	Картометрический метод	1	-
23271	512393.41	2278572.36	Картометрический метод	1	-
23272	512373.74	2278562.08	Картометрический метод	1	-
23273	512356.04	2278552.77	Картометрический метод	1	-
23274	512338.33	2278543.50	Картометрический метод	1	-
23275	512320.63	2278534.20	Картометрический метод	1	-
23276	512302.91	2278524.90	Картометрический метод	1	-
23277	512298.26	2278533.75	Картометрический метод	1	-
23278	512276.81	2278523.48	Картометрический метод	1	-
23279	512258.40	2278558.01	Картометрический метод	1	-
23280	512242.59	2278588.41	Картометрический	1	-

Сведения о местоположении границ объекта					
1. Система координат МСК-45, зона 2					
2. Сведения о характерных точках границ объекта					
Обозначение характерных точек границ	Координаты, м		Метод определения координат характерной точки	Средняя квадратическая погрешность положения характерной точки (M _t), м	Описание обозначения точки на местности (при наличии)
	X	Y			
			метод		
23281	512239.30	2278594.59	Картометрический метод	1	-
23282	512239.11	2278594.95	Картометрический метод	1	-
23283	512260.42	2278605.86	Картометрический метод	1	-
23284	512256.44	2278613.44	Картометрический метод	1	-
23285	512274.16	2278622.75	Картометрический метод	1	-
23286	512291.87	2278632.04	Картометрический метод	1	-
23287	512295.50	2278633.94	Картометрический метод	1	-
23288	512316.03	2278644.71	Картометрический метод	1	-
23289	512331.32	2278652.75	Картометрический метод	1	-
23290	512349.01	2278662.02	Картометрический метод	1	-
23291	512366.73	2278671.32	Картометрический метод	1	-
23292	512380.40	2278678.50	Картометрический метод	1	-
23263	512402.45	2278690.28	Картометрический метод	1	-
					-
23293	506422.50	2278701.00	Картометрический метод	1	-
23294	506435.60	2278658.30	Картометрический метод	1	-
23295	506450.95	2278602.98	Картометрический метод	1	-
23296	506451.91	2278598.66	Картометрический метод	1	-
23297	506497.73	2278608.20	Картометрический метод	1	-
23298	506497.92	2278606.61	Картометрический метод	1	-
23299	506498.51	2278606.76	Картометрический метод	1	-
23300	506499.22	2278602.80	Картометрический метод	1	-
23301	506499.48	2278600.10	Картометрический метод	1	-
23302	506499.49	2278597.39	Картометрический метод	1	-
23303	506500.30	2278589.47	Картометрический метод	1	-
23304	506501.27	2278581.14	Картометрический	1	-

Сведения о местоположении границ объекта					
1. Система координат МСК-45, зона 2					
2. Сведения о характерных точках границ объекта					
Обозначение характерных точек границ	Координаты, м		Метод определения координат характерной точки	Средняя квадратическая погрешность положения характерной точки (M _t), м	Описание обозначения точки на местности (при наличии)
	X	Y			
			метод		
23305	506501.68	2278577.36	Картометрический метод	1	-
23306	506519.45	2278504.45	Картометрический метод	1	-
23307	506519.91	2278500.77	Картометрический метод	1	-
23308	506520.95	2278495.09	Картометрический метод	1	-
23309	506521.75	2278490.80	Картометрический метод	1	-
23310	506524.80	2278477.67	Картометрический метод	1	-
23311	506531.37	2278444.37	Картометрический метод	1	-
23312	506533.44	2278433.23	Картометрический метод	1	-
23313	506533.76	2278430.71	Картометрический метод	1	-
23314	506535.58	2278421.56	Картометрический метод	1	-
23315	506535.98	2278419.37	Картометрический метод	1	-
23316	506536.50	2278415.28	Картометрический метод	1	-
23317	506551.56	2278340.84	Картометрический метод	1	-
23318	506552.23	2278338.30	Картометрический метод	1	-
23319	506553.05	2278334.40	Картометрический метод	1	-
23320	506553.93	2278330.46	Картометрический метод	1	-
23321	506556.26	2278319.51	Картометрический метод	1	-
23322	506557.42	2278314.55	Картометрический метод	1	-
23323	506558.84	2278303.71	Картометрический метод	1	-
23324	506561.26	2278297.01	Картометрический метод	1	-
23325	506564.90	2278279.87	Картометрический метод	1	-
23326	506572.20	2278234.25	Картометрический метод	1	-
23327	506572.56	2278232.29	Картометрический метод	1	-
23328	506578.08	2278203.67	Картометрический метод	1	-
23329	506578.27	2278200.22	Картометрический метод	1	-

Сведения о местоположении границ объекта					
1. Система координат МСК-45, зона 2					
2. Сведения о характерных точках границ объекта					
Обозначение характерных точек границ	Координаты, м		Метод определения координат характерной точки	Средняя квадратическая погрешность положения характерной точки (M _t), м	Описание обозначения точки на местности (при наличии)
	X	Y			
23330	506579.76	2278192.87	Картометрический метод	1	-
23331	506582.30	2278179.20	Картометрический метод	1	-
23332	506595.32	2278123.81	Картометрический метод	1	-
23333	506597.01	2278116.28	Картометрический метод	1	-
23334	506598.91	2278106.28	Картометрический метод	1	-
23335	506600.84	2278093.47	Картометрический метод	1	-
23336	506607.27	2278070.59	Картометрический метод	1	-
23337	506611.40	2278050.15	Картометрический метод	1	-
23338	506610.98	2278050.08	Картометрический метод	1	-
23339	506611.59	2278046.97	Картометрический метод	1	-
23340	506611.95	2278046.59	Картометрический метод	1	-
23341	506612.84	2278041.33	Картометрический метод	1	-
23342	506614.79	2278031.31	Картометрический метод	1	-
23343	506623.15	2277966.52	Картометрический метод	1	-
23344	506623.59	2277962.76	Картометрический метод	1	-
23345	506624.35	2277958.10	Картометрический метод	1	-
23346	506625.90	2277948.71	Картометрический метод	1	-
23347	506626.11	2277946.31	Картометрический метод	1	-
23348	506626.88	2277937.23	Картометрический метод	1	-
23349	506628.68	2277925.74	Картометрический метод	1	-
23350	506581.22	2277916.58	Картометрический метод	1	-
23351	506546.95	2277908.59	Картометрический метод	1	-
23352	506528.83	2277907.14	Картометрический метод	1	-
23353	506483.54	2278124.11	Картометрический метод	1	-
23354	506482.38	2278132.28	Картометрический метод	1	-
23355	506481.19	2278140.07	Картометрический	1	-

Сведения о местоположении границ объекта

1. Система координат МСК-45, зона 2

2. Сведения о характерных точках границ объекта

Обозначение характерных точек границ	Координаты, м		Метод определения координат характерной точки	Средняя квадратическая погрешность положения характерной точки (M _t), м	Описание обозначения точки на местности (при наличии)
	X	Y			
			метод		
23356	506480.73	2278143.21	Картометрический метод	1	-
23357	506475.57	2278168.92	Картометрический метод	1	-
23358	506475.43	2278170.25	Картометрический метод	1	-
23359	506474.44	2278174.76	Картометрический метод	1	-
23360	506473.99	2278177.58	Картометрический метод	1	-
23361	506473.65	2278180.17	Картометрический метод	1	-
23362	506472.86	2278184.22	Картометрический метод	1	-
23363	506452.45	2278293.58	Картометрический метод	1	-
23364	506451.14	2278297.88	Картометрический метод	1	-
23365	506450.70	2278300.25	Картометрический метод	1	-
23366	506449.17	2278308.46	Картометрический метод	1	-
23367	506448.27	2278313.37	Картометрический метод	1	-
23368	506446.75	2278321.69	Картометрический метод	1	-
23369	506445.89	2278326.13	Картометрический метод	1	-
23370	506443.88	2278335.23	Картометрический метод	1	-
23371	506442.87	2278339.73	Картометрический метод	1	-
23372	506442.10	2278343.27	Картометрический метод	1	-
23373	506441.11	2278347.77	Картометрический метод	1	-
23374	506439.20	2278356.87	Картометрический метод	1	-
23375	506438.68	2278359.81	Картометрический метод	1	-
23376	506436.59	2278370.59	Картометрический метод	1	-
23377	506434.97	2278378.73	Картометрический метод	1	-
23378	506426.00	2278425.17	Картометрический метод	1	-
23379	506425.53	2278428.37	Картометрический метод	1	-
23380	506424.99	2278431.47	Картометрический метод	1	-

Сведения о местоположении границ объекта					
1. Система координат МСК-45, зона 2					
2. Сведения о характерных точках границ объекта					
Обозначение характерных точек границ	Координаты, м		Метод определения координат характерной точки	Средняя квадратическая погрешность положения характерной точки (M _t), м	Описание обозначения точки на местности (при наличии)
	X	Y			
23381	506423.33	2278439.64	Картометрический метод	1	-
23382	506420.93	2278454.87	Картометрический метод	1	-
23383	506418.54	2278454.32	Картометрический метод	1	-
23384	506414.76	2278476.46	Картометрический метод	1	-
23385	506416.16	2278476.91	Картометрический метод	1	-
23386	506415.51	2278481.30	Картометрический метод	1	-
23387	506379.98	2278651.45	Картометрический метод	1	-
23388	506380.04	2278655.73	Картометрический метод	1	-
23389	506379.85	2278657.60	Картометрический метод	1	-
23390	506379.98	2278661.44	Картометрический метод	1	-
23391	506380.27	2278671.45	Картометрический метод	1	-
23392	506394.38	2278685.75	Картометрический метод	1	-
23293	506422.50	2278701.00	Картометрический метод	1	-
					-
23393	508881.96	2278718.76	Картометрический метод	1	-
23394	508890.29	2278695.06	Картометрический метод	1	-
23395	508898.63	2278670.29	Картометрический метод	1	-
23396	508901.09	2278663.46	Картометрический метод	1	-
23397	508903.73	2278656.38	Геодезический метод	0.1	-
23398	508907.75	2278646.37	Картометрический метод	1	-
23399	508910.50	2278638.40	Картометрический метод	1	-
23400	508913.95	2278628.91	Картометрический метод	1	-
23401	508914.00	2278628.75	Картометрический метод	1	-
23402	508916.41	2278622.40	Картометрический метод	1	-
23403	508919.65	2278612.32	Геодезический метод	0.1	-
23404	508922.30	2278605.02	Картометрический метод	1	-
23405	508924.75	2278599.17	Геодезический метод	0.09	-
23406	508927.35	2278591.57	Картометрический	1	-

Сведения о местоположении границ объекта					
1. Система координат МСК-45, зона 2					
2. Сведения о характерных точках границ объекта					
Обозначение характерных точек границ	Координаты, м		Метод определения координат характерной точки	Средняя квадратическая погрешность положения характерной точки (M _t), м	Описание обозначения точки на местности (при наличии)
	X	Y			
			метод		
23407	508928.67	2278587.87	Картометрический метод	1	-
23408	508929.62	2278585.65	Геодезический метод	0.09	-
23409	508931.69	2278579.90	Картометрический метод	1	-
23410	508933.68	2278574.38	Геодезический метод	0.09	-
23411	508935.96	2278568.51	Картометрический метод	1	-
23412	508936.84	2278568.39	Картометрический метод	1	-
23413	508897.13	2278554.13	Картометрический метод	1	-
23414	508876.49	2278608.21	Картометрический метод	1	-
23415	508873.30	2278607.07	Картометрический метод	1	-
23416	508864.09	2278630.62	Картометрический метод	1	-
23417	508879.39	2278636.23	Картометрический метод	1	-
23418	508888.65	2278639.85	Геодезический метод	0.1	-
23419	508888.26	2278640.29	Картометрический метод	1	-
23420	508883.93	2278651.22	Картометрический метод	1	-
23421	508882.09	2278656.63	Картометрический метод	1	-
23422	508881.84	2278656.79	Картометрический метод	1	-
23423	508879.73	2278663.13	Картометрический метод	1	-
23424	508871.06	2278687.32	Картометрический метод	1	-
23425	508862.17	2278710.59	Картометрический метод	1	-
23393	508881.96	2278718.76	Картометрический метод	1	-
					-
23426	511787.60	2278746.06	Картометрический метод	1	-
23427	511806.26	2278709.51	Картометрический метод	1	-
23428	511827.89	2278665.22	Картометрический метод	1	-
23429	511805.74	2278653.59	Картометрический метод	1	-
23430	511788.04	2278644.32	Картометрический метод	1	-
23431	511770.33	2278635.01	Картометрический метод	1	-

Сведения о местоположении границ объекта					
1. Система координат МСК-45, зона 2					
2. Сведения о характерных точках границ объекта					
Обозначение характерных точек границ	Координаты, м		Метод определения координат характерной точки	Средняя квадратическая погрешность положения характерной точки (M _t), м	Описание обозначения точки на местности (при наличии)
	X	Y			
23432	511752.63	2278625.69	Картометрический метод	1	-
23433	511734.93	2278616.39	Картометрический метод	1	-
23434	511716.56	2278607.38	Картометрический метод	1	-
23435	511696.28	2278596.21	Картометрический метод	1	-
23436	511678.22	2278586.80	Картометрический метод	1	-
23437	511660.83	2278577.55	Картометрический метод	1	-
23438	511643.24	2278568.32	Картометрический метод	1	-
23439	511625.06	2278558.77	Картометрический метод	1	-
23440	511607.55	2278549.46	Картометрический метод	1	-
23441	511589.80	2278540.21	Картометрический метод	1	-
23442	511585.57	2278548.15	Картометрический метод	1	-
23443	511566.08	2278537.44	Картометрический метод	1	-
23444	511563.00	2278543.34	Картометрический метод	1	-
23445	511558.67	2278551.49	Картометрический метод	1	-
23446	511548.03	2278574.69	Картометрический метод	1	-
23447	511525.47	2278618.46	Картометрический метод	1	-
23448	511543.15	2278628.00	Картометрический метод	1	-
23449	511561.21	2278637.60	Картометрический метод	1	-
23450	511564.28	2278639.21	Картометрический метод	1	-
23451	511578.77	2278646.91	Картометрический метод	1	-
23452	511596.82	2278656.65	Картометрический метод	1	-
23453	511614.48	2278666.12	Картометрический метод	1	-
23454	511627.76	2278673.55	Картометрический метод	1	-
23455	511631.94	2278675.66	Картометрический метод	1	-
23456	511649.95	2278684.75	Картометрический метод	1	-
23457	511667.72	2278694.07	Картометрический метод	1	-

Сведения о местоположении границ объекта					
1. Система координат МСК-45, зона 2					
2. Сведения о характерных точках границ объекта					
Обозначение характерных точек границ	Координаты, м		Метод определения координат характерной точки	Средняя квадратическая погрешность положения характерной точки (M _t), м	Описание обозначения точки на местности (при наличии)
	X	Y			
			метод		
23458	511766.12	2278735.56	Картометрический метод	1	-
23426	511787.60	2278746.06	Картометрический метод	1	-
					-
23459	512912.41	2278753.06	Картометрический метод	1	-
23460	512966.78	2278752.09	Картометрический метод	1	-
23461	512964.96	2278751.27	Картометрический метод	1	-
23462	512975.33	2278728.52	Картометрический метод	1	-
23463	512985.71	2278705.78	Картометрический метод	1	-
23464	512996.10	2278683.05	Картометрический метод	1	-
23465	513006.48	2278660.30	Картометрический метод	1	-
23466	513016.86	2278637.56	Картометрический метод	1	-
23467	513035.56	2278596.63	Картометрический метод	1	-
23468	513045.94	2278573.90	Картометрический метод	1	-
23469	513056.33	2278551.15	Картометрический метод	1	-
23470	513066.71	2278528.41	Картометрический метод	1	-
23471	513077.09	2278505.67	Картометрический метод	1	-
23472	513043.44	2278490.30	Картометрический метод	1	-
23473	513040.70	2278489.03	Картометрический метод	1	-
23474	513038.27	2278487.92	Картометрический метод	1	-
23475	513004.33	2278472.44	Картометрический метод	1	-
23476	512993.95	2278495.19	Картометрический метод	1	-
23477	512983.57	2278517.93	Картометрический метод	1	-
23478	512973.16	2278540.67	Картометрический метод	1	-
23479	512962.78	2278563.39	Картометрический метод	1	-
23480	512952.40	2278586.15	Картометрический метод	1	-
23481	512944.09	2278604.33	Картометрический	1	-

Сведения о местоположении границ объекта

1. Система координат МСК-45, зона 2

2. Сведения о характерных точках границ объекта

Обозначение характерных точек границ	Координаты, м		Метод определения координат характерной точки	Средняя квадратическая погрешность положения характерной точки (M _t), м	Описание обозначения точки на местности (при наличии)
	X	Y			
			метод		
23482	512933.71	2278627.07	Картометрический метод	1	-
23483	512923.34	2278649.81	Картометрический метод	1	-
23484	512912.95	2278672.55	Картометрический метод	1	-
23485	512902.57	2278695.30	Картометрический метод	1	-
23486	512892.18	2278718.04	Картометрический метод	1	-
23487	512876.69	2278751.96	Картометрический метод	1	-
23459	512912.41	2278753.06	Картометрический метод	1	-
					-
23488	513066.39	2278757.82	Картометрический метод	1	-
23489	513072.13	2278745.25	Картометрический метод	1	-
23490	513082.51	2278722.51	Картометрический метод	1	-
23491	513092.89	2278699.78	Картометрический метод	1	-
23492	513103.28	2278677.03	Картометрический метод	1	-
23493	513111.59	2278658.83	Картометрический метод	1	-
23494	513121.96	2278636.08	Картометрический метод	1	-
23495	513132.36	2278613.35	Картометрический метод	1	-
23496	513142.74	2278590.60	Картометрический метод	1	-
23497	513153.13	2278567.86	Картометрический метод	1	-
23498	513163.52	2278545.12	Картометрический метод	1	-
23499	513127.13	2278528.51	Картометрический метод	1	-
23500	513090.74	2278511.89	Картометрический метод	1	-
23501	513080.35	2278534.63	Картометрический метод	1	-
23502	513070.41	2278556.41	Картометрический метод	1	-
23503	513069.97	2278557.37	Картометрический метод	1	-
23504	513069.50	2278558.38	Картометрический метод	1	-
23505	513059.59	2278580.11	Картометрический	1	-

Сведения о местоположении границ объекта					
1. Система координат МСК-45, зона 2					
2. Сведения о характерных точках границ объекта					
Обозначение характерных точек границ	Координаты, м		Метод определения координат характерной точки	Средняя квадратическая погрешность положения характерной точки (M _t), м	Описание обозначения точки на местности (при наличии)
	X	Y			
			метод		
23506	513049.62	2278601.92	Картометрический метод	1	-
23507	513049.20	2278602.85	Картометрический метод	1	-
23508	513048.76	2278603.80	Картометрический метод	1	-
23509	513030.50	2278643.80	Картометрический метод	1	-
23510	513020.56	2278665.59	Картометрический метод	1	-
23511	513020.12	2278666.54	Картометрический метод	1	-
23512	513019.70	2278667.47	Картометрический метод	1	-
23513	513009.74	2278689.27	Картометрический метод	1	-
23514	512999.75	2278711.13	Картометрический метод	1	-
23515	512999.36	2278712.02	Картометрический метод	1	-
23516	512998.93	2278712.94	Картометрический метод	1	-
23517	512979.66	2278755.15	Картометрический метод	1	-
23518	513005.30	2278755.93	Картометрический метод	1	-
23488	513066.39	2278757.82	Картометрический метод	1	-
					-
23519	509066.90	2278789.38	Картометрический метод	1	-
23520	509072.47	2278770.68	Картометрический метод	1	-
23521	509073.83	2278770.93	Картометрический метод	1	-
23522	509080.45	2278751.75	Картометрический метод	1	-
23523	509089.03	2278730.52	Картометрический метод	1	-
23524	509089.97	2278727.81	Картометрический метод	1	-
23525	509091.16	2278724.37	Картометрический метод	1	-
23526	509091.59	2278722.87	Картометрический метод	1	-
23527	509091.22	2278722.73	Картометрический метод	1	-
23528	509091.98	2278720.75	Картометрический метод	1	-
23529	509094.07	2278715.17	Картометрический	1	-

Сведения о местоположении границ объекта					
1. Система координат МСК-45, зона 2					
2. Сведения о характерных точках границ объекта					
Обозначение характерных точек границ	Координаты, м		Метод определения координат характерной точки	Средняя квадратическая погрешность положения характерной точки (M _t), м	Описание обозначения точки на местности (при наличии)
	X	Y			
			метод		
23530	509095.61	2278711.18	Картометрический метод	1	-
23531	509096.65	2278708.25	Картометрический метод	1	-
23532	509098.97	2278701.83	Картометрический метод	1	-
23533	509101.25	2278695.97	Картометрический метод	1	-
23534	509102.58	2278692.81	Картометрический метод	1	-
23535	509110.65	2278672.39	Картометрический метод	1	-
23536	509110.85	2278671.80	Картометрический метод	1	-
23537	509111.96	2278668.71	Картометрический метод	1	-
23538	509113.04	2278665.85	Картометрический метод	1	-
23539	509115.12	2278660.60	Картометрический метод	1	-
23540	509115.24	2278660.64	Картометрический метод	1	-
23541	509118.28	2278652.95	Картометрический метод	1	-
23542	509124.55	2278637.66	Картометрический метод	1	-
23543	509124.76	2278635.83	Картометрический метод	1	-
23544	509125.07	2278629.92	Картометрический метод	1	-
23545	509120.49	2278629.64	Картометрический метод	1	-
23546	509120.02	2278629.75	Картометрический метод	1	-
23547	509110.31	2278629.34	Картометрический метод	1	-
23548	509097.94	2278628.79	Картометрический метод	1	-
23549	509073.88	2278625.63	Картометрический метод	1	-
23550	509066.44	2278645.75	Картометрический метод	1	-
23551	509055.50	2278677.60	Картометрический метод	1	-
23552	509054.17	2278681.36	Картометрический метод	1	-
23553	509053.14	2278683.97	Картометрический метод	1	-
23554	509046.95	2278701.37	Картометрический метод	1	-

Сведения о местоположении границ объекта

1. Система координат МСК-45, зона 2

2. Сведения о характерных точках границ объекта

Обозначение характерных точек границ	Координаты, м		Метод определения координат характерной точки	Средняя квадратическая погрешность положения характерной точки (M _t), м	Описание обозначения точки на местности (при наличии)
	X	Y			
23555	509046.09	2278704.20	Картометрический метод	1	-
23556	509045.09	2278707.44	Картометрический метод	1	-
23557	509042.21	2278715.14	Картометрический метод	1	-
23558	509041.60	2278716.90	Картометрический метод	1	-
23559	509039.26	2278723.63	Картометрический метод	1	-
23560	509037.75	2278727.98	Картометрический метод	1	-
23561	509035.21	2278735.58	Картометрический метод	1	-
23562	509033.60	2278740.25	Картометрический метод	1	-
23563	509032.49	2278743.63	Картометрический метод	1	-
23564	509030.88	2278748.17	Картометрический метод	1	-
23565	509026.03	2278761.71	Картометрический метод	1	-
23566	509023.41	2278772.90	Картометрический метод	1	-
23567	509040.83	2278780.16	Картометрический метод	1	-
23568	509061.97	2278787.78	Картометрический метод	1	-
23519	509066.90	2278789.38	Картометрический метод	1	-
					-
23569	512118.21	2278800.63	Картометрический метод	1	-
23570	512141.30	2278756.39	Картометрический метод	1	-
23571	512164.44	2278712.07	Картометрический метод	1	-
23572	512146.05	2278702.44	Картометрический метод	1	-
23573	512109.60	2278683.27	Картометрический метод	1	-
23574	512091.54	2278673.79	Картометрический метод	1	-
23575	512090.61	2278673.31	Картометрический метод	1	-
23576	512087.55	2278671.82	Картометрический метод	1	-
23577	512073.20	2278664.42	Картометрический метод	1	-
23578	512058.39	2278656.37	Картометрический метод	1	-

Сведения о местоположении границ объекта					
1. Система координат МСК-45, зона 2					
2. Сведения о характерных точках границ объекта					
Обозначение характерных точек границ	Координаты, м		Метод определения координат характерной точки	Средняя квадратическая погрешность положения характерной точки (M _t), м	Описание обозначения точки на местности (при наличии)
	X	Y			
23579	512040.69	2278647.07	Картометрический метод	1	-
23580	512022.98	2278637.78	Картометрический метод	1	-
23581	512004.80	2278628.15	Картометрический метод	1	-
23582	511986.66	2278618.53	Картометрический метод	1	-
23583	511968.66	2278608.99	Картометрический метод	1	-
23584	511962.30	2278605.85	Картометрический метод	1	-
23585	511951.32	2278599.92	Картометрический метод	1	-
23586	511947.61	2278597.87	Картометрический метод	1	-
23587	511934.65	2278590.76	Картометрический метод	1	-
23588	511929.05	2278599.75	Картометрический метод	1	-
23589	511907.67	2278588.51	Картометрический метод	1	-
23590	511889.08	2278623.92	Картометрический метод	1	-
23591	511870.49	2278659.36	Картометрический метод	1	-
23592	511892.63	2278670.96	Картометрический метод	1	-
23593	511888.04	2278679.78	Картометрический метод	1	-
23594	511905.85	2278689.18	Картометрический метод	1	-
23595	511923.55	2278698.48	Картометрический метод	1	-
23596	511941.26	2278707.78	Картометрический метод	1	-
23597	511959.04	2278716.99	Картометрический метод	1	-
23598	511976.67	2278726.35	Картометрический метод	1	-
23599	511994.25	2278735.58	Картометрический метод	1	-
23600	511996.15	2278736.59	Картометрический метод	1	-
23601	512011.95	2278744.87	Картометрический метод	1	-
23602	512029.67	2278754.16	Картометрический метод	1	-
23603	512047.37	2278763.47	Картометрический метод	1	-
23604	512065.08	2278772.76	Картометрический	1	-

Сведения о местоположении границ объекта					
1. Система координат МСК-45, зона 2					
2. Сведения о характерных точках границ объекта					
Обозначение характерных точек границ	Координаты, м		Метод определения координат характерной точки	Средняя квадратическая погрешность положения характерной точки (M _t), м	Описание обозначения точки на местности (при наличии)
	X	Y			
			метод		
23605	512082.98	2278781.99	Картометрический метод	1	-
23606	512100.50	2278791.34	Картометрический метод	1	-
23569	512118.21	2278800.63	Картометрический метод	1	-
					-
23607	512343.97	2278804.93	Картометрический метод	1	-
23608	512365.41	2278760.86	Картометрический метод	1	-
23609	512372.33	2278747.67	Картометрический метод	1	-
23610	512383.37	2278726.67	Картометрический метод	1	-
23611	512384.95	2278723.67	Картометрический метод	1	-
23612	512386.97	2278719.82	Картометрический метод	1	-
23613	512395.58	2278703.41	Картометрический метод	1	-
23614	512377.86	2278694.13	Картометрический метод	1	-
23615	512360.16	2278684.82	Картометрический метод	1	-
23616	512342.06	2278675.32	Картометрический метод	1	-
23617	512324.36	2278666.03	Картометрический метод	1	-
23618	512306.65	2278656.75	Картометрический метод	1	-
23619	512271.25	2278638.14	Картометрический метод	1	-
23620	512252.20	2278628.17	Картометрический метод	1	-
23621	512231.40	2278617.24	Картометрический метод	1	-
23622	512219.07	2278640.72	Картометрический метод	1	-
23623	512234.73	2278661.49	Картометрический метод	1	-
23624	512249.10	2278680.27	Картометрический метод	1	-
23607	512343.97	2278804.93	Картометрический метод	1	-
					-
23625	509124.15	2278811.81	Картометрический метод	1	-
23626	509127.06	2278804.32	Картометрический метод	1	-

Сведения о местоположении границ объекта

1. Система координат МСК-45, зона 2

2. Сведения о характерных точках границ объекта

Обозначение характерных точек границ	Координаты, м		Метод определения координат характерной точки	Средняя квадратическая погрешность положения характерной точки (M _t), м	Описание обозначения точки на местности (при наличии)
	X	Y			
23627	509128.80	2278799.80	Картометрический метод	1	-
23628	509129.12	2278798.93	Картометрический метод	1	-
23629	509129.38	2278798.27	Картометрический метод	1	-
23630	509128.91	2278798.06	Картометрический метод	1	-
23631	509128.60	2278797.30	Картометрический метод	1	-
23632	509128.95	2278796.54	Картометрический метод	1	-
23633	509130.12	2278795.72	Картометрический метод	1	-
23634	509130.49	2278795.45	Картометрический метод	1	-
23635	509131.35	2278793.36	Картометрический метод	1	-
23636	509132.33	2278791.16	Картометрический метод	1	-
23637	509136.47	2278780.41	Картометрический метод	1	-
23638	509142.60	2278763.40	Картометрический метод	1	-
23639	509143.62	2278760.82	Картометрический метод	1	-
23640	509144.93	2278757.24	Картометрический метод	1	-
23641	509144.87	2278756.98	Картометрический метод	1	-
23642	509148.18	2278749.15	Картометрический метод	1	-
23643	509149.37	2278746.09	Картометрический метод	1	-
23644	509151.86	2278742.08	Картометрический метод	1	-
23645	509154.56	2278735.55	Картометрический метод	1	-
23646	509153.11	2278735.00	Картометрический метод	1	-
23647	509155.50	2278729.47	Картометрический метод	1	-
23648	509156.61	2278727.01	Картометрический метод	1	-
23649	509159.41	2278720.43	Картометрический метод	1	-
23650	509160.94	2278716.74	Картометрический метод	1	-
23651	509163.80	2278710.02	Картометрический метод	1	-
23652	509164.71	2278708.09	Картометрический	1	-

Сведения о местоположении границ объекта					
1. Система координат МСК-45, зона 2					
2. Сведения о характерных точках границ объекта					
Обозначение характерных точек границ	Координаты, м		Метод определения координат характерной точки	Средняя квадратическая погрешность положения характерной точки (M _t), м	Описание обозначения точки на местности (при наличии)
	X	Y			
			метод		
23653	509167.30	2278702.31	Картометрический метод	1	-
23654	509167.66	2278701.61	Картометрический метод	1	-
23655	509169.25	2278698.49	Картометрический метод	1	-
23656	509180.68	2278670.66	Картометрический метод	1	-
23657	509181.87	2278667.47	Картометрический метод	1	-
23658	509182.18	2278667.58	Картометрический метод	1	-
23659	509183.80	2278663.65	Картометрический метод	1	-
23660	509186.99	2278656.49	Картометрический метод	1	-
23661	509189.21	2278651.94	Картометрический метод	1	-
23662	509190.93	2278648.28	Картометрический метод	1	-
23663	509199.37	2278630.13	Картометрический метод	1	-
23664	509193.12	2278630.00	Картометрический метод	1	-
23665	509189.82	2278630.01	Картометрический метод	1	-
23666	509185.18	2278630.01	Картометрический метод	1	-
23667	509171.21	2278629.11	Картометрический метод	1	-
23668	509154.59	2278628.61	Картометрический метод	1	-
23669	509145.43	2278627.96	Картометрический метод	1	-
23670	509137.48	2278646.32	Картометрический метод	1	-
23671	509134.44	2278654.13	Картометрический метод	1	-
23672	509132.45	2278658.73	Картометрический метод	1	-
23673	509129.94	2278665.31	Картометрический метод	1	-
23674	509128.62	2278668.94	Картометрический метод	1	-
23675	509124.84	2278678.69	Картометрический метод	1	-
23676	509122.56	2278684.77	Картометрический метод	1	-
23677	509121.25	2278688.60	Картометрический метод	1	-

Сведения о местоположении границ объекта					
1. Система координат МСК-45, зона 2					
2. Сведения о характерных точках границ объекта					
Обозначение характерных точек границ	Координаты, м		Метод определения координат характерной точки	Средняя квадратическая погрешность положения характерной точки (M _t), м	Описание обозначения точки на местности (при наличии)
	X	Y			
23678	509117.23	2278699.16	Картометрический метод	1	-
23679	509115.41	2278703.36	Картометрический метод	1	-
23680	509113.03	2278709.32	Картометрический метод	1	-
23681	509111.49	2278713.13	Картометрический метод	1	-
23682	509109.97	2278716.93	Картометрический метод	1	-
23683	509109.05	2278719.22	Картометрический метод	1	-
23684	509107.84	2278721.96	Картометрический метод	1	-
23685	509105.60	2278727.32	Картометрический метод	1	-
23686	509103.98	2278731.24	Картометрический метод	1	-
23687	509100.18	2278740.30	Картометрический метод	1	-
23688	509098.50	2278744.69	Картометрический метод	1	-
23689	509095.57	2278752.45	Картометрический метод	1	-
23690	509092.58	2278760.53	Картометрический метод	1	-
23691	509090.06	2278767.40	Картометрический метод	1	-
23692	509081.76	2278796.57	Картометрический метод	1	-
23693	509104.88	2278804.52	Картометрический метод	1	-
23694	509115.27	2278808.41	Картометрический метод	1	-
23625	509124.15	2278811.81	Картометрический метод	1	-
					-
23695	509296.46	2278819.26	Картометрический метод	1	-
23696	509325.97	2278780.64	Картометрический метод	1	-
23697	509338.01	2278764.90	Картометрический метод	1	-
23698	509429.88	2278644.67	Картометрический метод	1	-
23699	509428.78	2278643.91	Картометрический метод	1	-
23700	509434.58	2278635.86	Картометрический метод	1	-
23701	509437.70	2278631.60	Картометрический метод	1	-

Сведения о местоположении границ объекта					
1. Система координат МСК-45, зона 2					
2. Сведения о характерных точках границ объекта					
Обозначение характерных точек границ	Координаты, м		Метод определения координат характерной точки	Средняя квадратическая погрешность положения характерной точки (M _t), м	Описание обозначения точки на местности (при наличии)
	X	Y			
23702	509433.63	2278628.72	Картометрический метод	1	-
23703	509436.66	2278624.57	Картометрический метод	1	-
23704	509440.73	2278619.29	Картометрический метод	1	-
23705	509456.13	2278600.05	Картометрический метод	1	-
23706	509467.82	2278585.21	Картометрический метод	1	-
23707	509466.64	2278584.40	Картометрический метод	1	-
23708	509468.55	2278582.37	Картометрический метод	1	-
23709	509471.07	2278578.97	Картометрический метод	1	-
23710	509484.16	2278561.71	Картометрический метод	1	-
23711	509486.33	2278558.80	Картометрический метод	1	-
23712	509489.64	2278554.42	Картометрический метод	1	-
23713	509493.82	2278548.98	Картометрический метод	1	-
23714	509499.80	2278541.18	Картометрический метод	1	-
23715	509491.93	2278525.53	Картометрический метод	1	-
23716	509488.01	2278520.05	Картометрический метод	1	-
23717	509485.58	2278521.51	Картометрический метод	1	-
23718	509484.54	2278521.49	Картометрический метод	1	-
23719	509483.66	2278522.13	Картометрический метод	1	-
23720	509483.00	2278522.98	Картометрический метод	1	-
23721	509466.84	2278527.54	Картометрический метод	1	-
23722	509465.86	2278527.53	Картометрический метод	1	-
23723	509461.52	2278528.94	Картометрический метод	1	-
23724	509457.39	2278530.40	Картометрический метод	1	-
23725	509453.56	2278531.86	Картометрический метод	1	-
23726	509445.64	2278534.84	Картометрический метод	1	-
23727	509440.71	2278537.00	Картометрический	1	-

Сведения о местоположении границ объекта					
1. Система координат МСК-45, зона 2					
2. Сведения о характерных точках границ объекта					
Обозначение характерных точек границ	Координаты, м		Метод определения координат характерной точки	Средняя квадратическая погрешность положения характерной точки (M _t), м	Описание обозначения точки на местности (при наличии)
	X	Y			
			метод		
23728	509433.60	2278539.89	Картометрический метод	1	-
23729	509428.42	2278542.11	Картометрический метод	1	-
23730	509423.10	2278544.38	Картометрический метод	1	-
23731	509420.36	2278545.52	Картометрический метод	1	-
23732	509417.57	2278546.63	Картометрический метод	1	-
23733	509417.73	2278547.02	Картометрический метод	1	-
23734	509414.02	2278548.64	Картометрический метод	1	-
23735	509407.00	2278551.67	Картометрический метод	1	-
23736	509398.01	2278555.69	Картометрический метод	1	-
23737	509398.01	2278555.22	Картометрический метод	1	-
23738	509394.09	2278556.97	Картометрический метод	1	-
23739	509393.93	2278557.44	Картометрический метод	1	-
23740	509390.00	2278559.18	Картометрический метод	1	-
23741	509385.84	2278560.91	Картометрический метод	1	-
23742	509381.23	2278563.03	Картометрический метод	1	-
23743	509378.80	2278563.97	Картометрический метод	1	-
23744	509333.14	2278584.99	Картометрический метод	1	-
23745	509330.24	2278586.37	Картометрический метод	1	-
23746	509325.22	2278588.82	Картометрический метод	1	-
23747	509317.16	2278592.66	Картометрический метод	1	-
23748	509313.51	2278594.34	Картометрический метод	1	-
23749	509307.64	2278596.81	Картометрический метод	1	-
23750	509299.71	2278600.17	Картометрический метод	1	-
23751	509297.29	2278601.20	Картометрический метод	1	-
23752	509290.36	2278604.13	Картометрический метод	1	-

Сведения о местоположении границ объекта					
1. Система координат МСК-45, зона 2					
2. Сведения о характерных точках границ объекта					
Обозначение характерных точек границ	Координаты, м		Метод определения координат характерной точки	Средняя квадратическая погрешность положения характерной точки (M _t), м	Описание обозначения точки на местности (при наличии)
	X	Y			
23753	509285.46	2278606.04	Картометрический метод	1	-
23754	509287.52	2278612.99	Картометрический метод	1	-
23755	509290.57	2278625.03	Картометрический метод	1	-
23756	509285.89	2278625.27	Картометрический метод	1	-
23757	509285.63	2278623.34	Картометрический метод	1	-
23758	509281.33	2278623.85	Картометрический метод	1	-
23759	509281.63	2278629.57	Картометрический метод	1	-
23760	509281.77	2278630.01	Картометрический метод	1	-
23761	509277.96	2278630.12	Картометрический метод	1	-
23762	509273.97	2278630.20	Картометрический метод	1	-
23763	509273.54	2278630.15	Картометрический метод	1	-
23764	509273.46	2278640.07	Картометрический метод	1	-
23765	509271.50	2278643.71	Картометрический метод	1	-
23766	509270.39	2278660.40	Картометрический метод	1	-
23767	509273.36	2278660.76	Картометрический метод	1	-
23768	509269.79	2278687.28	Картометрический метод	1	-
23769	509269.52	2278688.91	Картометрический метод	1	-
23770	509270.16	2278689.75	Картометрический метод	1	-
23771	509270.02	2278690.82	Картометрический метод	1	-
23772	509269.17	2278691.47	Картометрический метод	1	-
23773	509268.90	2278695.08	Картометрический метод	1	-
23774	509268.23	2278700.62	Картометрический метод	1	-
23775	509267.12	2278707.76	Картометрический метод	1	-
23776	509253.80	2278789.25	Картометрический метод	1	-
23777	509267.93	2278791.79	Картометрический метод	1	-
23778	509285.50	2278758.81	Картометрический	1	-

Сведения о местоположении границ объекта

1. Система координат МСК-45, зона 2

2. Сведения о характерных точках границ объекта

Обозначение характерных точек границ	Координаты, м		Метод определения координат характерной точки	Средняя квадратическая погрешность положения характерной точки (M _t), м	Описание обозначения точки на местности (при наличии)
	X	Y			
			метод		
23779	509296.68	2278741.19	Картометрический метод	1	-
23780	509299.58	2278736.61	Картометрический метод	1	-
23781	509303.43	2278730.74	Картометрический метод	1	-
23782	509308.39	2278722.75	Картометрический метод	1	-
23783	509319.75	2278705.47	Картометрический метод	1	-
23784	509328.35	2278691.14	Картометрический метод	1	-
23785	509332.30	2278685.44	Картометрический метод	1	-
23786	509334.02	2278682.71	Картометрический метод	1	-
23787	509337.79	2278676.75	Картометрический метод	1	-
23788	509349.07	2278658.68	Картометрический метод	1	-
23789	509354.91	2278650.06	Картометрический метод	1	-
23790	509359.75	2278642.73	Картометрический метод	1	-
23791	509361.93	2278639.52	Картометрический метод	1	-
23792	509381.08	2278609.67	Картометрический метод	1	-
23793	509393.75	2278619.75	Картометрический метод	1	-
23794	509299.32	2278762.96	Картометрический метод	1	-
23795	509274.53	2278803.82	Картометрический метод	1	-
23695	509296.46	2278819.26	Картометрический метод	1	-
					-
23796	509228.38	2278846.73	Картометрический метод	1	-
23797	509231.36	2278826.25	Картометрический метод	1	-
23798	509232.25	2278821.54	Картометрический метод	1	-
23799	509234.75	2278806.73	Картометрический метод	1	-
23800	509235.05	2278806.77	Картометрический метод	1	-
23801	509235.71	2278803.00	Картометрический метод	1	-
23802	509235.14	2278802.71	Картометрический	1	-

Сведения о местоположении границ объекта

1. Система координат МСК-45, зона 2

2. Сведения о характерных точках границ объекта

Обозначение характерных точек границ	Координаты, м		Метод определения координат характерной точки	Средняя квадратическая погрешность положения характерной точки (M _t), м	Описание обозначения точки на местности (при наличии)
	X	Y			
			метод		
23803	509235.96	2278798.10	Картометрический метод	1	-
23804	509236.58	2278794.42	Картометрический метод	1	-
23805	509237.94	2278787.11	Картометрический метод	1	-
23806	509239.15	2278779.83	Картометрический метод	1	-
23807	509240.34	2278772.08	Картометрический метод	1	-
23808	509241.10	2278767.03	Картометрический метод	1	-
23809	509241.22	2278765.18	Картометрический метод	1	-
23810	509242.76	2278757.02	Картометрический метод	1	-
23811	509243.69	2278752.08	Картометрический метод	1	-
23812	509244.38	2278747.84	Картометрический метод	1	-
23813	509245.37	2278742.35	Картометрический метод	1	-
23814	509245.18	2278742.33	Картометрический метод	1	-
23815	509246.26	2278735.76	Картометрический метод	1	-
23816	509246.46	2278735.80	Картометрический метод	1	-
23817	509248.13	2278725.90	Картометрический метод	1	-
23818	509247.41	2278725.88	Картометрический метод	1	-
23819	509250.05	2278713.19	Картометрический метод	1	-
23820	509251.63	2278707.03	Картометрический метод	1	-
23821	509251.71	2278704.86	Картометрический метод	1	-
23822	509255.69	2278681.44	Картометрический метод	1	-
23823	509256.20	2278678.40	Картометрический метод	1	-
23824	509255.03	2278678.28	Картометрический метод	1	-
23825	509257.50	2278664.13	Картометрический метод	1	-
23826	509258.35	2278656.47	Картометрический метод	1	-
23827	509258.41	2278655.48	Картометрический метод	1	-

Сведения о местоположении границ объекта					
1. Система координат МСК-45, зона 2					
2. Сведения о характерных точках границ объекта					
Обозначение характерных точек границ	Координаты, м		Метод определения координат характерной точки	Средняя квадратическая погрешность положения характерной точки (M _t), м	Описание обозначения точки на местности (при наличии)
	X	Y			
23828	509259.50	2278635.22	Картометрический метод	1	-
23829	509242.06	2278630.07	Картометрический метод	1	-
23830	509227.46	2278629.94	Картометрический метод	1	-
23831	509219.33	2278630.00	Картометрический метод	1	-
23832	509216.00	2278630.02	Картометрический метод	1	-
23833	509208.48	2278648.60	Картометрический метод	1	-
23834	509206.37	2278654.29	Картометрический метод	1	-
23835	509203.37	2278661.53	Картометрический метод	1	-
23836	509201.11	2278667.23	Картометрический метод	1	-
23837	509193.33	2278684.99	Картометрический метод	1	-
23838	509189.89	2278692.37	Картометрический метод	1	-
23839	509189.13	2278694.94	Картометрический метод	1	-
23840	509187.00	2278699.73	Картометрический метод	1	-
23841	509184.23	2278705.95	Картометрический метод	1	-
23842	509183.08	2278708.83	Картометрический метод	1	-
23843	509181.33	2278712.88	Картометрический метод	1	-
23844	509172.03	2278741.96	Картометрический метод	1	-
23845	509171.44	2278743.38	Картометрический метод	1	-
23846	509168.97	2278751.70	Картометрический метод	1	-
23847	509165.60	2278760.64	Картометрический метод	1	-
23848	509149.17	2278806.70	Картометрический метод	1	-
23849	509144.19	2278819.41	Картометрический метод	1	-
23850	509202.95	2278841.13	Картометрический метод	1	-
23851	509208.78	2278843.77	Картометрический метод	1	-
23796	509228.38	2278846.73	Картометрический метод	1	-
					-

Сведения о местоположении границ объекта					
1. Система координат МСК-45, зона 2					
2. Сведения о характерных точках границ объекта					
Обозначение характерных точек границ	Координаты, м		Метод определения координат характерной точки	Средняя квадратическая погрешность положения характерной точки (M _t), м	Описание обозначения точки на местности (при наличии)
	X	Y			
23852	511255.39	2278860.84	Картометрический метод	1	-
23853	511267.28	2278840.20	Картометрический метод	1	-
23854	511279.17	2278819.60	Картометрический метод	1	-
23855	511291.05	2278798.98	Картометрический метод	1	-
23856	511302.95	2278778.36	Картометрический метод	1	-
23857	511314.83	2278757.74	Картометрический метод	1	-
23858	511326.73	2278737.13	Картометрический метод	1	-
23859	511338.61	2278716.51	Картометрический метод	1	-
23860	511302.23	2278695.51	Картометрический метод	1	-
23861	511265.85	2278674.55	Картометрический метод	1	-
23862	511253.96	2278695.17	Картометрический метод	1	-
23863	511242.07	2278715.78	Картометрический метод	1	-
23864	511230.19	2278736.40	Картометрический метод	1	-
23865	511218.30	2278757.02	Картометрический метод	1	-
23866	511206.41	2278777.64	Картометрический метод	1	-
23867	511194.52	2278798.25	Картометрический метод	1	-
23868	511182.62	2278818.87	Картометрический метод	1	-
23869	511219.01	2278839.85	Картометрический метод	1	-
23852	511255.39	2278860.84	Картометрический метод	1	-
					-
23870	511725.79	2278868.10	Картометрический метод	1	-
23871	511777.11	2278764.54	Картометрический метод	1	-
23872	511642.28	2278697.69	Картометрический метод	1	-
23873	511624.57	2278688.39	Картометрический метод	1	-
23874	511606.87	2278679.10	Картометрический метод	1	-
23875	511589.16	2278669.81	Картометрический метод	1	-

Сведения о местоположении границ объекта					
1. Система координат МСК-45, зона 2					
2. Сведения о характерных точках границ объекта					
Обозначение характерных точек границ	Координаты, м		Метод определения координат характерной точки	Средняя квадратическая погрешность положения характерной точки (M _t), м	Описание обозначения точки на местности (при наличии)
	X	Y			
23876	511571.44	2278660.52	Картометрический метод	1	-
23877	511553.93	2278650.85	Картометрический метод	1	-
23878	511539.85	2278643.92	Картометрический метод	1	-
23879	511535.15	2278652.75	Картометрический метод	1	-
23880	511513.03	2278641.14	Картометрический метод	1	-
23881	511494.43	2278676.56	Картометрический метод	1	-
23882	511492.43	2278681.15	Картометрический метод	1	-
23883	511469.04	2278725.44	Картометрический метод	1	-
23884	511486.58	2278734.69	Картометрический метод	1	-
23885	511504.40	2278743.99	Картометрический метод	1	-
23886	511589.11	2278798.38	Картометрический метод	1	-
23887	511708.06	2278858.13	Картометрический метод	1	-
23870	511725.79	2278868.10	Картометрический метод	1	-
					-
23888	512292.17	2278891.99	Картометрический метод	1	-
23889	512317.67	2278845.36	Картометрический метод	1	-
23890	512323.43	2278834.74	Картометрический метод	1	-
23891	512257.32	2278748.34	Картометрический метод	1	-
23892	512214.61	2278694.28	Картометрический метод	1	-
23893	512197.76	2278730.04	Картометрический метод	1	-
23894	512192.85	2278737.95	Картометрический метод	1	-
23895	512170.78	2278726.27	Картометрический метод	1	-
23896	512152.05	2278761.94	Картометрический метод	1	-
23897	512154.72	2278763.34	Картометрический метод	1	-
23898	512131.48	2278807.61	Картометрический метод	1	-
23899	512150.12	2278817.31	Картометрический метод	1	-

Сведения о местоположении границ объекта

1. Система координат МСК-45, зона 2

2. Сведения о характерных точках границ объекта

Обозначение характерных точек границ	Координаты, м		Метод определения координат характерной точки	Средняя квадратическая погрешность положения характерной точки (M _t), м	Описание обозначения точки на местности (при наличии)
	X	Y			
23888	512292.17	2278891.99	Картометрический метод	1	-
					-
23900	511345.47	2278912.78	Картометрический метод	1	-
23901	511357.37	2278892.16	Картометрический метод	1	-
23902	511369.27	2278871.56	Картометрический метод	1	-
23903	511381.15	2278850.94	Картометрический метод	1	-
23904	511393.04	2278830.30	Картометрический метод	1	-
23905	511404.92	2278809.68	Картометрический метод	1	-
23906	511416.82	2278789.08	Картометрический метод	1	-
23907	511428.70	2278768.46	Картометрический метод	1	-
23908	511392.33	2278747.47	Картометрический метод	1	-
23909	511355.95	2278726.50	Картометрический метод	1	-
23910	511344.07	2278747.11	Картометрический метод	1	-
23911	511332.18	2278767.73	Картометрический метод	1	-
23912	511320.27	2278788.35	Картометрический метод	1	-
23913	511308.39	2278808.97	Картометрический метод	1	-
23914	511296.49	2278829.58	Картометрический метод	1	-
23915	511284.61	2278850.20	Картометрический метод	1	-
23916	511272.71	2278870.82	Картометрический метод	1	-
23917	511309.10	2278891.80	Картометрический метод	1	-
23900	511345.47	2278912.78	Картометрический метод	1	-
					-
23918	511644.18	2278977.21	Картометрический метод	1	-
23919	511662.67	2278942.81	Картометрический метод	1	-
23920	511682.14	2278906.54	Картометрический метод	1	-
23921	511661.25	2278894.87	Картометрический метод	1	-
23922	511637.50	2278881.63	Картометрический	1	-

Сведения о местоположении границ объекта					
1. Система координат МСК-45, зона 2					
2. Сведения о характерных точках границ объекта					
Обозначение характерных точек границ	Координаты, м		Метод определения координат характерной точки	Средняя квадратическая погрешность положения характерной точки (M _t), м	Описание обозначения точки на местности (при наличии)
	X	Y			
			метод		
23923	511613.74	2278868.36	Картометрический метод	1	-
23924	511589.98	2278855.12	Картометрический метод	1	-
23925	511566.41	2278841.96	Картометрический метод	1	-
23926	511542.65	2278828.70	Картометрический метод	1	-
23927	511518.89	2278815.46	Картометрический метод	1	-
23928	511495.14	2278802.19	Картометрический метод	1	-
23929	511471.38	2278788.95	Картометрический метод	1	-
23930	511447.62	2278775.70	Картометрический метод	1	-
23931	511428.97	2278808.06	Картометрический метод	1	-
23932	511409.47	2278841.87	Картометрический метод	1	-
23933	511433.03	2278855.45	Картометрический метод	1	-
23934	511456.60	2278869.04	Картометрический метод	1	-
23935	511480.16	2278882.62	Картометрический метод	1	-
23936	511503.72	2278896.22	Картометрический метод	1	-
23937	511527.28	2278909.80	Картометрический метод	1	-
23938	511550.68	2278923.28	Картометрический метод	1	-
23939	511574.24	2278936.87	Картометрический метод	1	-
23940	511597.79	2278950.45	Картометрический метод	1	-
23941	511621.35	2278964.05	Картометрический метод	1	-
23918	511644.18	2278977.21	Картометрический метод	1	-
					-
23942	508428.11	2278988.57	Картометрический метод	1	-
23943	508434.18	2278980.89	Картометрический метод	1	-
23944	508441.16	2278972.43	Картометрический метод	1	-
23945	508443.75	2278968.91	Картометрический метод	1	-
23946	508447.99	2278963.24	Картометрический	1	-

Сведения о местоположении границ объекта					
1. Система координат МСК-45, зона 2					
2. Сведения о характерных точках границ объекта					
Обозначение характерных точек границ	Координаты, м		Метод определения координат характерной точки	Средняя квадратическая погрешность положения характерной точки (M _t), м	Описание обозначения точки на местности (при наличии)
	X	Y			
			метод		
23947	508450.62	2278960.33	Картометрический метод	1	-
23948	508456.14	2278954.43	Картометрический метод	1	-
23949	508457.52	2278954.49	Картометрический метод	1	-
23950	508469.35	2278941.16	Картометрический метод	1	-
23951	508471.48	2278938.80	Картометрический метод	1	-
23952	508489.11	2278919.20	Картометрический метод	1	-
23953	508360.61	2278802.43	Картометрический метод	1	-
23954	508349.36	2278812.80	Картометрический метод	1	-
23955	508321.74	2278837.21	Картометрический метод	1	-
23956	508303.91	2278857.11	Картометрический метод	1	-
23957	508304.71	2278859.64	Картометрический метод	1	-
23958	508305.51	2278861.48	Картометрический метод	1	-
23959	508317.15	2278877.52	Картометрический метод	1	-
23960	508325.32	2278891.25	Картометрический метод	1	-
23961	508328.43	2278902.87	Картометрический метод	1	-
23962	508328.87	2278903.28	Геодезический метод	0.1	Долговременный межевой знак
23963	508320.94	2278912.73	Картометрический метод	1	-
23964	508332.27	2278918.74	Картометрический метод	1	-
23965	508348.37	2278927.30	Картометрический метод	1	-
23966	508352.00	2278929.22	Картометрический метод	1	-
23967	508355.88	2278931.25	Картометрический метод	1	-
23968	508365.76	2278936.56	Картометрический метод	1	-
23969	508382.07	2278949.50	Картометрический метод	1	-
23970	508409.77	2278972.82	Картометрический метод	1	-
23971	508415.64	2278977.95	Картометрический метод	1	-

Сведения о местоположении границ объекта					
1. Система координат МСК-45, зона 2					
2. Сведения о характерных точках границ объекта					
Обозначение характерных точек границ	Координаты, м		Метод определения координат характерной точки	Средняя квадратическая погрешность положения характерной точки (M _t), м	Описание обозначения точки на местности (при наличии)
	X	Y			
23972	508417.83	2278979.90	Картометрический метод	1	-
23942	508428.11	2278988.57	Картометрический метод	1	-
					-
23973	511171.76	2279005.87	Картометрический метод	1	-
23974	511185.95	2278981.24	Картометрический метод	1	-
23975	511197.85	2278960.63	Картометрический метод	1	-
23976	511208.03	2278942.94	Картометрический метод	1	-
23977	511209.72	2278940.01	Картометрический метод	1	-
23978	511221.62	2278919.40	Картометрический метод	1	-
23979	511233.51	2278898.77	Картометрический метод	1	-
23980	511245.40	2278878.16	Картометрический метод	1	-
23981	511209.02	2278857.17	Картометрический метод	1	-
23982	511172.64	2278836.19	Картометрический метод	1	-
23983	511160.75	2278856.79	Картометрический метод	1	-
23984	511148.87	2278877.43	Картометрический метод	1	-
23985	511136.97	2278898.03	Картометрический метод	1	-
23986	511125.09	2278918.65	Картометрический метод	1	-
23987	511113.19	2278939.26	Картометрический метод	1	-
23988	511101.30	2278959.89	Картометрический метод	1	-
23989	511089.41	2278980.51	Картометрический метод	1	-
23990	511079.94	2278996.95	Картометрический метод	1	-
23991	511125.80	2279001.50	Картометрический метод	1	-
23973	511171.76	2279005.87	Картометрический метод	1	-
					-
23992	511287.10	2279014.02	Картометрический метод	1	-
23993	511299.82	2278991.96	Картометрический метод	1	-
23994	511311.72	2278971.35	Картометрический	1	-

Сведения о местоположении границ объекта

1. Система координат МСК-45, зона 2

2. Сведения о характерных точках границ объекта

Обозначение характерных точек границ	Координаты, м		Метод определения координат характерной точки	Средняя квадратическая погрешность положения характерной точки (M _t), м	Описание обозначения точки на местности (при наличии)
	X	Y			
			метод		
23995	511323.60	2278950.72	Картометрический метод	1	-
23996	511335.49	2278930.11	Картометрический метод	1	-
23997	511299.11	2278909.13	Картометрический метод	1	-
23998	511262.74	2278888.15	Картометрический метод	1	-
23999	511250.84	2278908.75	Картометрический метод	1	-
24000	511238.96	2278929.39	Картометрический метод	1	-
24001	511227.06	2278949.99	Картометрический метод	1	-
24002	511213.77	2278973.06	Картометрический метод	1	-
24003	511198.40	2278999.69	Картометрический метод	1	-
24004	511193.60	2279007.96	Картометрический метод	1	-
24005	511203.34	2279008.87	Картометрический метод	1	-
24006	511250.91	2279011.79	Картометрический метод	1	-
23992	511287.10	2279014.02	Картометрический метод	1	-
					-
24007	508471.87	2279027.59	Картометрический метод	1	-
24008	508481.35	2279016.22	Картометрический метод	1	-
24009	508484.05	2279012.80	Картометрический метод	1	-
24010	508484.79	2279013.52	Картометрический метод	1	-
24011	508486.98	2279011.31	Картометрический метод	1	-
24012	508531.17	2278956.78	Картометрический метод	1	-
24013	508503.07	2278931.04	Картометрический метод	1	-
24014	508478.29	2278962.01	Картометрический метод	1	-
24015	508476.69	2278960.98	Картометрический метод	1	-
24016	508473.18	2278965.13	Картометрический метод	1	-
24017	508470.61	2278968.19	Картометрический метод	1	-
24018	508467.13	2278971.59	Картометрический	1	-

Сведения о местоположении границ объекта					
1. Система координат МСК-45, зона 2					
2. Сведения о характерных точках границ объекта					
Обозначение характерных точек границ	Координаты, м		Метод определения координат характерной точки	Средняя квадратическая погрешность положения характерной точки (M _t), м	Описание обозначения точки на местности (при наличии)
	X	Y			
			метод		
24019	508464.44	2278974.69	Картометрический метод	1	-
24020	508463.79	2278975.03	Картометрический метод	1	-
24021	508460.59	2278972.07	Картометрический метод	1	-
24022	508437.64	2278996.56	Картометрический метод	1	-
24023	508445.49	2279003.24	Картометрический метод	1	-
24024	508449.47	2279006.74	Картометрический метод	1	-
24025	508454.42	2279011.14	Картометрический метод	1	-
24026	508457.36	2279013.94	Картометрический метод	1	-
24027	508459.81	2279016.26	Геодезический метод	0,1	-
24028	508464.46	2279020.83	Картометрический метод	1	-
24007	508471.87	2279027.59	Картометрический метод	1	-
					-
24029	511599.96	2279059.51	Картометрический метод	1	-
24030	511617.34	2279027.18	Картометрический метод	1	-
24031	511634.72	2278994.83	Картометрический метод	1	-
24032	511612.34	2278981.94	Картометрический метод	1	-
24033	511588.68	2278968.28	Картометрический метод	1	-
24034	511565.03	2278954.64	Картометрический метод	1	-
24035	511541.37	2278941.01	Картометрический метод	1	-
24036	511517.72	2278927.38	Картометрический метод	1	-
24037	511494.06	2278913.73	Картометрический метод	1	-
24038	511470.42	2278900.10	Картометрический метод	1	-
24039	511446.78	2278886.47	Картометрический метод	1	-
24040	511423.12	2278872.82	Картометрический метод	1	-
24041	511399.48	2278859.18	Картометрический метод	1	-
24042	511381.14	2278890.98	Картометрический метод	1	-

Сведения о местоположении границ объекта

1. Система координат МСК-45, зона 2

2. Сведения о характерных точках границ объекта

Обозначение характерных точек границ	Координаты, м		Метод определения координат характерной точки	Средняя квадратическая погрешность положения характерной точки (M _t), м	Описание обозначения точки на местности (при наличии)
	X	Y			
24043	511362.82	2278922.78	Картометрический метод	1	-
24044	511386.46	2278936.40	Картометрический метод	1	-
24045	511410.12	2278950.04	Картометрический метод	1	-
24046	511433.76	2278963.69	Картометрический метод	1	-
24047	511457.40	2278977.33	Картометрический метод	1	-
24048	511481.05	2278990.95	Картометрический метод	1	-
24049	511504.70	2279004.59	Картометрический метод	1	-
24050	511528.35	2279018.24	Картометрический метод	1	-
24051	511551.99	2279031.88	Картометрический метод	1	-
24052	511575.66	2279045.50	Картометрический метод	1	-
24029	511599.96	2279059.51	Картометрический метод	1	-
					-
24053	511884.44	2279062.66	Картометрический метод	1	-
24054	511903.39	2279028.47	Картометрический метод	1	-
24055	511873.00	2279011.68	Картометрический метод	1	-
24056	511850.24	2278999.09	Картометрический метод	1	-
24057	511827.48	2278986.54	Картометрический метод	1	-
24058	511805.58	2278974.44	Картометрический метод	1	-
24059	511783.71	2278962.37	Картометрический метод	1	-
24060	511761.83	2278950.27	Картометрический метод	1	-
24061	511739.92	2278938.20	Картометрический метод	1	-
24062	511723.49	2278929.12	Картометрический метод	1	-
24063	511718.04	2278926.10	Картометрический метод	1	-
24064	511698.52	2278962.24	Картометрический метод	1	-
24065	511679.52	2278997.43	Картометрический метод	1	-
24066	511701.43	2279009.47	Картометрический метод	1	-

Сведения о местоположении границ объекта					
1. Система координат МСК-45, зона 2					
2. Сведения о характерных точках границ объекта					
Обозначение характерных точек границ	Координаты, м		Метод определения координат характерной точки	Средняя квадратическая погрешность положения характерной точки (M _t), м	Описание обозначения точки на местности (при наличии)
	X	Y			
24067	511723.35	2279021.52	Картометрический метод	1	-
24068	511745.26	2279033.55	Картометрический метод	1	-
24069	511767.17	2279045.58	Картометрический метод	1	-
24070	511789.09	2279057.63	Картометрический метод	1	-
24071	511808.52	2279021.65	Картометрический метод	1	-
24072	511831.39	2279034.00	Картометрический метод	1	-
24073	511854.25	2279046.37	Картометрический метод	1	-
24053	511884.44	2279062.66	Картометрический метод	1	-
					-
24074	511304.24	2279063.81	Картометрический метод	1	-
24075	511328.37	2279054.26	Картометрический метод	1	-
24076	511353.26	2279044.43	Картометрический метод	1	-
24077	511377.80	2279034.71	Картометрический метод	1	-
24078	511402.45	2279024.95	Картометрический метод	1	-
24079	511410.84	2279021.64	Картометрический метод	1	-
24080	511422.96	2279020.79	Картометрический метод	1	-
24081	511463.65	2279020.69	Картометрический метод	1	-
24082	511465.16	2279004.88	Картометрический метод	1	-
24083	511417.79	2278977.55	Картометрический метод	1	-
24084	511352.83	2278940.09	Картометрический метод	1	-
24085	511305.62	2279021.96	Картометрический метод	1	-
24086	511296.50	2279037.74	Картометрический метод	1	-
24087	511295.73	2279057.76	Картометрический метод	1	-
24074	511304.24	2279063.81	Картометрический метод	1	-
					-
24088	508516.26	2279066.17	Картометрический метод	1	-
24089	508532.28	2279046.85	Картометрический	1	-

Сведения о местоположении границ объекта

1. Система координат МСК-45, зона 2

2. Сведения о характерных точках границ объекта

Обозначение характерных точек границ	Координаты, м		Метод определения координат характерной точки	Средняя квадратическая погрешность положения характерной точки (M _t), м	Описание обозначения точки на местности (при наличии)
	X	Y			
			метод		
24090	508575.97	2278996.28	Картометрический метод	1	-
24091	508544.47	2278968.22	Картометрический метод	1	-
24092	508506.70	2279013.90	Картометрический метод	1	-
24093	508501.50	2279020.80	Картометрический метод	1	-
24094	508499.64	2279023.09	Картометрический метод	1	-
24095	508493.59	2279030.48	Картометрический метод	1	-
24096	508486.18	2279039.71	Картометрический метод	1	-
24097	508492.31	2279044.83	Картометрический метод	1	-
24098	508493.90	2279046.09	Картометрический метод	1	-
24099	508497.27	2279049.00	Картометрический метод	1	-
24100	508501.34	2279052.73	Картометрический метод	1	-
24088	508516.26	2279066.17	Картометрический метод	1	-
					-
24101	508563.14	2279107.22	Картометрический метод	1	-
24102	508623.85	2279040.01	Картометрический метод	1	-
24103	508593.03	2279012.03	Картометрический метод	1	-
24104	508565.55	2279042.85	Картометрический метод	1	-
24105	508554.31	2279054.94	Картометрический метод	1	-
24106	508539.00	2279072.27	Картометрический метод	1	-
24107	508532.28	2279079.91	Картометрический метод	1	-
24108	508538.29	2279085.16	Картометрический метод	1	-
24109	508540.73	2279087.30	Картометрический метод	1	-
24110	508540.89	2279087.12	Картометрический метод	1	-
24111	508544.70	2279090.45	Картометрический метод	1	-
24112	508547.69	2279093.03	Картометрический метод	1	-
24113	508548.00	2279093.27	Картометрический	1	-

Сведения о местоположении границ объекта					
1. Система координат МСК-45, зона 2					
2. Сведения о характерных точках границ объекта					
Обозначение характерных точек границ	Координаты, м		Метод определения координат характерной точки	Средняя квадратическая погрешность положения характерной точки (M _t), м	Описание обозначения точки на местности (при наличии)
	X	Y			
			метод		
24114	508560.77	2279105.31	Геодезический метод	0.1	Долговременный межевой знак
24101	508563.14	2279107.22	Картометрический метод	1	-
					-
24115	511191.12	2279108.58	Картометрический метод	1	-
24116	511229.27	2279093.49	Картометрический метод	1	-
24117	511275.01	2279075.39	Картометрический метод	1	-
24118	511275.84	2279054.40	Картометрический метод	1	-
24119	511276.66	2279033.42	Картометрический метод	1	-
24120	511231.74	2279030.67	Картометрический метод	1	-
24121	511191.03	2279028.16	Картометрический метод	1	-
24122	511189.20	2279068.43	Картометрический метод	1	-
24115	511191.12	2279108.58	Картометрический метод	1	-
					-
24123	512170.16	2279118.15	Картометрический метод	1	-
24124	512231.55	2279003.62	Картометрический метод	1	-
24125	512188.02	2278980.63	Картометрический метод	1	-
24126	512141.98	2278964.17	Картометрический метод	1	-
24127	512095.70	2278931.87	Картометрический метод	1	-
24128	512082.59	2278922.72	Картометрический метод	1	-
24129	512088.12	2278913.18	Картометрический метод	1	-
24130	512090.57	2278908.94	Картометрический метод	1	-
24131	512093.29	2278876.20	Картометрический метод	1	-
24132	512088.56	2278871.35	Картометрический метод	1	-
24133	512103.09	2278842.01	Картометрический метод	1	-
24134	512104.91	2278841.92	Картометрический метод	1	-
24135	512117.00	2278860.66	Картометрический метод	1	-

Сведения о местоположении границ объекта

1. Система координат МСК-45, зона 2

2. Сведения о характерных точках границ объекта

Обозначение характерных точек границ	Координаты, м		Метод определения координат характерной точки	Средняя квадратическая погрешность положения характерной точки (M _t), м	Описание обозначения точки на местности (при наличии)
	X	Y			
24136	512265.75	2278939.78	Картометрический метод	1	-
24137	512282.83	2278907.91	Картометрический метод	1	-
24138	512093.72	2278804.73	Картометрический метод	1	-
24139	511969.75	2278739.66	Картометрический метод	1	-
24140	511857.19	2278684.93	Картометрический метод	1	-
24141	511756.49	2278885.39	Картометрический метод	1	-
24123	512170.16	2279118.15	Картометрический метод	1	-
					-
24142	508301.67	2279130.49	Картометрический метод	1	-
24143	508332.65	2279092.39	Картометрический метод	1	-
24144	508335.87	2279095.34	Картометрический метод	1	-
24145	508350.44	2279077.87	Картометрический метод	1	-
24146	508359.79	2279067.20	Картометрический метод	1	-
24147	508369.27	2279056.17	Картометрический метод	1	-
24148	508373.74	2279050.75	Картометрический метод	1	-
24149	508376.36	2279047.72	Картометрический метод	1	-
24150	508378.90	2279044.81	Картометрический метод	1	-
24151	508394.78	2279025.65	Картометрический метод	1	-
24152	508397.56	2279022.33	Картометрический метод	1	-
24153	508416.93	2278999.40	Картометрический метод	1	-
24154	508394.71	2278979.52	Картометрический метод	1	-
24155	508371.89	2278960.05	Картометрический метод	1	-
24156	508325.45	2278920.42	Картометрический метод	1	-
24157	508308.09	2278905.71	Картометрический метод	1	-
24158	508291.45	2278925.09	Картометрический метод	1	-
24159	508274.07	2278945.31	Картометрический метод	1	-

Сведения о местоположении границ объекта					
1. Система координат МСК-45, зона 2					
2. Сведения о характерных точках границ объекта					
Обозначение характерных точек границ	Координаты, м		Метод определения координат характерной точки	Средняя квадратическая погрешность положения характерной точки (M _t), м	Описание обозначения точки на местности (при наличии)
	X	Y			
24160	508241.39	2278952.88	Картометрический метод	1	-
24161	508215.06	2278993.19	Картометрический метод	1	-
24162	508192.52	2279032.72	Картометрический метод	1	-
24163	508184.96	2279045.22	Картометрический метод	1	-
24164	508185.92	2279046.04	Картометрический метод	1	-
24142	508301.67	2279130.49	Картометрический метод	1	-
					-
24165	508605.25	2279141.93	Картометрический метод	1	-
24166	508610.55	2279136.17	Картометрический метод	1	-
24167	508611.28	2279135.31	Картометрический метод	1	-
24168	508612.29	2279134.13	Картометрический метод	1	-
24169	508621.73	2279123.75	Картометрический метод	1	-
24170	508623.28	2279122.24	Картометрический метод	1	-
24171	508628.81	2279115.39	Картометрический метод	1	-
24172	508630.08	2279113.64	Картометрический метод	1	-
24173	508635.71	2279107.45	Картометрический метод	1	-
24174	508638.29	2279104.47	Геодезический метод	0.09	-
24175	508640.09	2279102.39	Картометрический метод	1	-
24176	508654.81	2279085.28	Картометрический метод	1	-
24177	508656.66	2279083.17	Картометрический метод	1	-
24178	508694.28	2279039.80	Картометрический метод	1	-
24179	508713.87	2279016.56	Картометрический метод	1	-
24180	508716.20	2279014.00	Картометрический метод	1	-
24181	508720.17	2279009.47	Картометрический метод	1	-
24182	508725.40	2279003.31	Картометрический метод	1	-
24183	508747.30	2278977.78	Картометрический метод	1	-
24184	508784.47	2278934.05	Картометрический	1	-

Сведения о местоположении границ объекта

1. Система координат МСК-45, зона 2

2. Сведения о характерных точках границ объекта

Обозначение характерных точек границ	Координаты, м		Метод определения координат характерной точки	Средняя квадратическая погрешность положения характерной точки (M _t), м	Описание обозначения точки на местности (при наличии)
	X	Y			
			метод		
24185	508798.20	2278919.53	Картометрический метод	1	-
24186	508877.33	2278816.09	Картометрический метод	1	-
24187	508883.61	2278808.20	Картометрический метод	1	-
24188	508891.52	2278795.51	Картометрический метод	1	-
24189	508902.09	2278778.27	Картометрический метод	1	-
24190	508905.98	2278771.89	Картометрический метод	1	-
24191	508934.42	2278735.79	Картометрический метод	1	-
24192	508936.92	2278729.03	Картометрический метод	1	-
24193	508943.17	2278712.51	Картометрический метод	1	-
24194	508946.21	2278703.79	Картометрический метод	1	-
24195	508947.60	2278699.88	Картометрический метод	1	-
24196	508949.26	2278695.40	Картометрический метод	1	-
24197	508951.82	2278688.67	Геодезический метод	0.1	-
24198	508954.38	2278680.85	Картометрический метод	1	-
24199	508957.22	2278672.93	Картометрический метод	1	-
24200	508958.27	2278669.76	Картометрический метод	1	-
24201	508959.93	2278664.65	Геодезический метод	0.1	-
24202	508969.29	2278641.01	Картометрический метод	1	-
24203	508973.08	2278629.00	Картометрический метод	1	-
24204	508980.19	2278609.74	Картометрический метод	1	-
24205	508981.37	2278606.77	Геодезический метод	0.1	-
24206	508982.87	2278602.49	Геодезический метод	0.1	-
24207	508982.02	2278602.21	Картометрический метод	1	-
24208	508985.49	2278593.56	Картометрический метод	1	-
24209	508987.15	2278586.44	Картометрический метод	1	-
24210	508948.66	2278572.63	Картометрический метод	1	-
24211	508930.53	2278627.54	Картометрический метод	1	-

Сведения о местоположении границ объекта					
1. Система координат МСК-45, зона 2					
2. Сведения о характерных точках границ объекта					
Обозначение характерных точек границ	Координаты, м		Метод определения координат характерной точки	Средняя квадратическая погрешность положения характерной точки (M _t), м	Описание обозначения точки на местности (при наличии)
	X	Y			
24212	508928.98	2278632.30	Картометрический метод	1	-
24213	508926.22	2278640.06	Картометрический метод	1	-
24214	508923.39	2278647.81	Геодезический метод	0.1	-
24215	508921.98	2278651.91	Картометрический метод	1	-
24216	508919.91	2278657.38	Картометрический метод	1	-
24217	508917.35	2278664.62	Картометрический метод	1	-
24218	508913.14	2278675.06	Картометрический метод	1	-
24219	508911.89	2278679.09	Картометрический метод	1	-
24220	508911.25	2278681.10	Картометрический метод	1	-
24221	508910.35	2278683.68	Картометрический метод	1	-
24222	508907.75	2278691.30	Картометрический метод	1	-
24223	508904.75	2278699.18	Картометрический метод	1	-
24224	508896.88	2278722.57	Картометрический метод	1	-
24225	508872.88	2278754.40	Картометрический метод	1	-
24226	508867.58	2278761.52	Картометрический метод	1	-
24227	508849.15	2278784.66	Картометрический метод	1	-
24228	508844.79	2278790.14	Картометрический метод	1	-
24229	508629.92	2279053.03	Картометрический метод	1	-
24230	508624.98	2279058.70	Картометрический метод	1	-
24231	508602.82	2279084.07	Картометрический метод	1	-
24232	508596.47	2279091.32	Картометрический метод	1	-
24233	508593.69	2279094.60	Картометрический метод	1	-
24234	508590.90	2279097.78	Картометрический метод	1	-
24235	508574.97	2279115.98	Картометрический метод	1	-
24236	508581.78	2279121.90	Картометрический метод	1	-
24237	508583.68	2279123.54	Картометрический метод	1	-

Сведения о местоположении границ объекта					
1. Система координат МСК-45, зона 2					
2. Сведения о характерных точках границ объекта					
Обозначение характерных точек границ	Координаты, м		Метод определения координат характерной точки	Средняя квадратическая погрешность положения характерной точки (M _t), м	Описание обозначения точки на местности (при наличии)
	X	Y			
24238	508585.02	2279124.69	Картометрический метод	1	-
24239	508588.20	2279127.48	Картометрический метод	1	-
24240	508588.13	2279127.62	Картометрический метод	1	-
24241	508590.44	2279129.52	Картометрический метод	1	-
24242	508599.36	2279136.78	Картометрический метод	1	-
24165	508605.25	2279141.93	Картометрический метод	1	-
					-
24243	511741.56	2279145.61	Картометрический метод	1	-
24244	511760.56	2279110.42	Картометрический метод	1	-
24245	511779.57	2279075.21	Картометрический метод	1	-
24246	511757.66	2279063.18	Картометрический метод	1	-
24247	511735.75	2279051.15	Картометрический метод	1	-
24248	511713.84	2279039.12	Картометрический метод	1	-
24249	511691.93	2279027.05	Картометрический метод	1	-
24250	511670.01	2279015.02	Картометрический метод	1	-
24251	511651.01	2279050.21	Картометрический метод	1	-
24252	511632.00	2279085.42	Картометрический метод	1	-
24253	511653.89	2279097.46	Картометрический метод	1	-
24254	511675.82	2279109.49	Картометрический метод	1	-
24255	511697.73	2279121.54	Картометрический метод	1	-
24256	511719.63	2279133.57	Картометрический метод	1	-
24243	511741.56	2279145.61	Картометрический метод	1	-
					-
24257	511460.22	2279166.40	Картометрический метод	1	-
24258	511491.90	2279107.42	Картометрический метод	1	-
24259	511523.61	2279048.39	Картометрический метод	1	-
24260	511490.71	2279042.99	Картометрический	1	-

Сведения о местоположении границ объекта					
1. Система координат МСК-45, зона 2					
2. Сведения о характерных точках границ объекта					
Обозначение характерных точек границ	Координаты, м		Метод определения координат характерной точки	Средняя квадратическая погрешность положения характерной точки (M _t), м	Описание обозначения точки на местности (при наличии)
	X	Y			
			метод		
24261	511452.61	2279040.31	Картометрический метод	1	-
24262	511411.08	2279041.67	Картометрический метод	1	-
24263	511415.84	2279061.53	Картометрический метод	1	-
24264	511422.04	2279087.47	Картометрический метод	1	-
24265	511440.65	2279132.92	Картометрический метод	1	-
24257	511460.22	2279166.40	Картометрический метод	1	-
					-
24266	508354.73	2279170.46	Картометрический метод	1	-
24267	508381.89	2279132.05	Картометрический метод	1	-
24268	508386.96	2279126.48	Картометрический метод	1	-
24269	508396.29	2279115.68	Картометрический метод	1	-
24270	508445.98	2279057.86	Картометрический метод	1	-
24271	508455.23	2279047.15	Картометрический метод	1	-
24272	508462.00	2279039.27	Картометрический метод	1	-
24273	508455.96	2279034.07	Картометрический метод	1	-
24274	508454.36	2279032.71	Картометрический метод	1	-
24275	508450.97	2279029.22	Картометрический метод	1	-
24276	508447.42	2279026.23	Картометрический метод	1	-
24277	508445.08	2279024.13	Картометрический метод	1	-
24278	508440.79	2279020.39	Картометрический метод	1	-
24279	508438.42	2279018.32	Картометрический метод	1	-
24280	508432.10	2279012.79	Картометрический метод	1	-
24281	508425.76	2279020.12	Картометрический метод	1	-
24282	508412.58	2279035.48	Картометрический метод	1	-
24283	508410.45	2279038.00	Картометрический метод	1	-
24284	508408.28	2279040.52	Картометрический	1	-

Сведения о местоположении границ объекта					
1. Система координат МСК-45, зона 2					
2. Сведения о характерных точках границ объекта					
Обозначение характерных точек границ	Координаты, м		Метод определения координат характерной точки	Средняя квадратическая погрешность положения характерной точки (M _t), м	Описание обозначения точки на местности (при наличии)
	X	Y			
			метод		
24285	508406.66	2279042.42	Картометрический метод	1	-
24286	508402.97	2279046.70	Картометрический метод	1	-
24287	508398.29	2279052.12	Картометрический метод	1	-
24288	508396.48	2279054.14	Картометрический метод	1	-
24289	508394.82	2279055.97	Картометрический метод	1	-
24290	508392.50	2279058.68	Картометрический метод	1	-
24291	508390.21	2279061.35	Картометрический метод	1	-
24292	508388.01	2279064.21	Картометрический метод	1	-
24293	508376.30	2279077.79	Картометрический метод	1	-
24294	508371.70	2279083.12	Картометрический метод	1	-
24295	508371.96	2279083.37	Картометрический метод	1	-
24296	508371.80	2279083.55	Картометрический метод	1	-
24297	508369.36	2279085.84	Картометрический метод	1	-
24298	508367.34	2279088.29	Картометрический метод	1	-
24299	508365.78	2279090.04	Картометрический метод	1	-
24300	508358.51	2279098.55	Картометрический метод	1	-
24301	508356.65	2279100.75	Картометрический метод	1	-
24302	508353.32	2279104.68	Картометрический метод	1	-
24303	508351.35	2279106.92	Картометрический метод	1	-
24304	508319.98	2279143.97	Картометрический метод	1	-
24266	508354.73	2279170.46	Картометрический метод	1	-
					-
24305	511122.55	2279177.91	Картометрический метод	1	-
24306	511133.29	2279164.63	Картометрический метод	1	-
24307	511142.56	2279154.05	Картометрический метод	1	-
24308	511152.02	2279143.98	Картометрический	1	-

Сведения о местоположении границ объекта					
1. Система координат МСК-45, зона 2					
2. Сведения о характерных точках границ объекта					
Обозначение характерных точек границ	Координаты, м		Метод определения координат характерной точки	Средняя квадратическая погрешность положения характерной точки (M _t), м	Описание обозначения точки на местности (при наличии)
	X	Y			
			метод		
24309	511162.19	2279133.85	Картометрический метод	1	-
24310	511172.72	2279124.09	Картометрический метод	1	-
24311	511169.20	2279071.66	Картометрический метод	1	-
24312	511171.06	2279026.92	Картометрический метод	1	-
24313	511143.87	2279025.24	Картометрический метод	1	-
24314	511120.89	2279023.84	Картометрический метод	1	-
24315	511100.37	2279022.57	Картометрический метод	1	-
24316	511066.37	2279020.48	Картометрический метод	1	-
24317	511057.40	2279036.03	Картометрический метод	1	-
24318	511046.33	2279055.22	Картометрический метод	1	-
24319	511035.84	2279073.41	Картометрический метод	1	-
24320	511024.11	2279093.76	Картометрический метод	1	-
24321	511012.25	2279114.32	Картометрический метод	1	-
24322	511058.75	2279141.11	Картометрический метод	1	-
24305	511122.55	2279177.91	Картометрический метод	1	-
					-
24323	512022.97	2279186.11	Картометрический метод	1	-
24324	512042.23	2279151.06	Картометрический метод	1	-
24325	512061.47	2279116.01	Картометрический метод	1	-
24326	512039.58	2279103.97	Картометрический метод	1	-
24327	512017.67	2279091.93	Картометрический метод	1	-
24328	511995.74	2279079.89	Картометрический метод	1	-
24329	511976.50	2279114.94	Картометрический метод	1	-
24330	511957.23	2279150.01	Картометрический метод	1	-
24331	511979.14	2279162.04	Картометрический метод	1	-
24332	512001.05	2279174.07	Картометрический	1	-

Сведения о местоположении границ объекта					
1. Система координат МСК-45, зона 2					
2. Сведения о характерных точках границ объекта					
Обозначение характерных точек границ	Координаты, м		Метод определения координат характерной точки	Средняя квадратическая погрешность положения характерной точки (M _t), м	Описание обозначения точки на местности (при наличии)
	X	Y			
			метод		
24323	512022.97	2279186.11	Картометрический метод	1	-
					-
24333	508660.89	2279190.94	Картометрический метод	1	-
24334	508678.06	2279170.64	Картометрический метод	1	-
24335	508701.86	2279143.35	Картометрический метод	1	-
24336	508706.22	2279138.41	Картометрический метод	1	-
24337	508727.54	2279114.07	Картометрический метод	1	-
24338	508792.00	2279049.95	Картометрический метод	1	-
24339	508798.52	2279042.92	Картометрический метод	1	-
24340	508801.65	2279039.27	Картометрический метод	1	-
24341	508809.79	2279029.54	Картометрический метод	1	-
24342	508929.62	2278893.86	Картометрический метод	1	-
24343	508941.58	2278872.87	Картометрический метод	1	-
24344	508951.44	2278850.80	Картометрический метод	1	-
24345	508978.24	2278774.46	Картометрический метод	1	-
24346	508986.16	2278755.24	Картометрический метод	1	-
24347	508995.49	2278730.33	Картометрический метод	1	-
24348	508996.91	2278726.89	Картометрический метод	1	-
24349	509003.89	2278706.71	Картометрический метод	1	-
24350	509012.02	2278683.10	Картометрический метод	1	-
24351	509014.85	2278675.08	Картометрический метод	1	-
24352	509018.42	2278665.08	Картометрический метод	1	-
24353	509020.22	2278659.90	Картометрический метод	1	-
24354	509022.87	2278652.60	Картометрический метод	1	-
24355	509026.31	2278641.95	Картометрический метод	1	-
24356	509027.02	2278641.43	Картометрический	1	-

Сведения о местоположении границ объекта					
1. Система координат МСК-45, зона 2					
2. Сведения о характерных точках границ объекта					
Обозначение характерных точек границ	Координаты, м		Метод определения координат характерной точки	Средняя квадратическая погрешность положения характерной точки (M _t), м	Описание обозначения точки на местности (при наличии)
	X	Y			
			метод		
24357	509029.21	2278636.02	Картометрический метод	1	-
24358	509034.30	2278620.79	Геодезический метод	0.1	-
24359	509033.69	2278620.57	Геодезический метод	0.1	-
24360	509036.60	2278612.51	Картометрический метод	1	-
24361	509042.52	2278597.57	Картометрический метод	1	-
24362	509045.26	2278589.32	Геодезический метод	0.1	-
24363	509050.49	2278573.61	Картометрический метод	1	-
24364	509051.94	2278569.29	Картометрический метод	1	-
24365	509055.80	2278557.79	Картометрический метод	1	-
24366	509056.73	2278555.15	Картометрический метод	1	-
24367	509058.67	2278549.49	Геодезический метод	0.09	-
24368	509076.02	2278503.32	Картометрический метод	1	-
24369	509083.20	2278482.66	Картометрический метод	1	-
24370	509085.46	2278476.66	Геодезический метод	0.1	-
24371	509086.79	2278472.66	Геодезический метод	0.1	-
24372	509064.16	2278464.10	Геодезический метод	0.1	-
24373	509061.07	2278462.92	Геодезический метод	0.1	-
24374	509048.87	2278458.29	Картометрический метод	1	-
24375	509037.27	2278490.36	Картометрический метод	1	-
24376	509028.49	2278514.33	Картометрический метод	1	-
24377	509026.75	2278519.00	Картометрический метод	1	-
24378	509025.64	2278521.92	Картометрический метод	1	-
24379	509024.72	2278524.53	Картометрический метод	1	-
24380	509022.15	2278532.23	Картометрический метод	1	-
24381	509019.87	2278538.50	Картометрический метод	1	-
24382	509019.23	2278540.61	Картометрический метод	1	-
24383	509017.49	2278546.21	Картометрический метод	1	-
24384	509015.41	2278552.70	Картометрический метод	1	-
24385	509012.09	2278560.82	Геодезический метод	0.1	-

Сведения о местоположении границ объекта					
1. Система координат МСК-45, зона 2					
2. Сведения о характерных точках границ объекта					
Обозначение характерных точек границ	Координаты, м		Метод определения координат характерной точки	Средняя квадратическая погрешность положения характерной точки (M _t), м	Описание обозначения точки на местности (при наличии)
	X	Y			
24386	508999.50	2278598.88	Картометрический метод	1	-
24387	508998.01	2278603.09	Картометрический метод	1	-
24388	508996.52	2278607.40	Картометрический метод	1	-
24389	508991.07	2278622.51	Геодезический метод	0.1	-
24390	508988.12	2278631.11	Картометрический метод	1	-
24391	508985.04	2278639.51	Геодезический метод	0.1	-
24392	508983.02	2278645.80	Картометрический метод	1	-
24393	508982.88	2278646.03	Геодезический метод	0.1	-
24394	508974.14	2278670.77	Геодезический метод	0.1	-
24395	508971.43	2278678.13	Картометрический метод	1	-
24396	508968.64	2278685.70	Картометрический метод	1	-
24397	508965.52	2278693.04	Картометрический метод	1	-
24398	508961.56	2278704.42	Картометрический метод	1	-
24399	508959.64	2278710.58	Геодезический метод	0.09	-
24400	508958.15	2278714.77	Геодезический метод	0.09	-
24401	508957.19	2278717.61	Картометрический метод	1	-
24402	508938.27	2278762.75	Картометрический метод	1	-
24403	508931.68	2278761.88	Картометрический метод	1	-
24404	508929.86	2278765.96	Геодезический метод	0.1	-
24405	508928.59	2278767.98	Картометрический метод	1	-
24406	508926.18	2278771.69	Картометрический метод	1	-
24407	508921.54	2278778.60	Картометрический метод	1	-
24408	508915.88	2278786.91	Картометрический метод	1	-
24409	508901.99	2278806.39	Картометрический метод	1	-
24410	508895.57	2278815.74	Картометрический метод	1	-
24411	508885.81	2278829.72	Картометрический метод	1	-
24412	508885.49	2278830.35	Картометрический метод	1	-
24413	508884.34	2278832.09	Картометрический метод	1	-
24414	508880.74	2278837.39	Картометрический метод	1	-

Сведения о местоположении границ объекта					
1. Система координат МСК-45, зона 2					
2. Сведения о характерных точках границ объекта					
Обозначение характерных точек границ	Координаты, м		Метод определения координат характерной точки	Средняя квадратическая погрешность положения характерной точки (M _t), м	Описание обозначения точки на местности (при наличии)
	X	Y			
24415	508857.39	2278869.89	Картометрический метод	1	-
24416	508849.44	2278881.44	Картометрический метод	1	-
24417	508844.44	2278888.15	Картометрический метод	1	-
24418	508834.63	2278900.53	Картометрический метод	1	-
24419	508829.16	2278906.68	Картометрический метод	1	-
24420	508818.52	2278919.23	Картометрический метод	1	-
24421	508815.10	2278923.14	Картометрический метод	1	-
24422	508813.62	2278924.71	Картометрический метод	1	-
24423	508808.76	2278930.86	Картометрический метод	1	-
24424	508802.14	2278938.63	Картометрический метод	1	-
24425	508797.75	2278942.55	Картометрический метод	1	-
24426	508792.57	2278948.48	Картометрический метод	1	-
24427	508786.83	2278954.95	Картометрический метод	1	-
24428	508784.82	2278957.19	Картометрический метод	1	-
24429	508758.12	2278987.45	Картометрический метод	1	-
24430	508745.20	2279003.05	Картометрический метод	1	-
24431	508741.93	2279007.00	Картометрический метод	1	-
24432	508738.80	2279011.10	Картометрический метод	1	-
24433	508738.27	2279011.71	Картометрический метод	1	-
24434	508731.52	2279019.41	Картометрический метод	1	-
24435	508725.52	2279026.42	Картометрический метод	1	-
24436	508650.35	2279114.71	Картометрический метод	1	-
24437	508616.55	2279153.42	Картометрический метод	1	-
24438	508632.11	2279165.69	Картометрический метод	1	-
24439	508634.34	2279167.65	Картометрический метод	1	-
24440	508640.55	2279172.84	Картометрический	1	-

Сведения о местоположении границ объекта					
1. Система координат МСК-45, зона 2					
2. Сведения о характерных точках границ объекта					
Обозначение характерных точек границ	Координаты, м		Метод определения координат характерной точки	Средняя квадратическая погрешность положения характерной точки (M _t), м	Описание обозначения точки на местности (при наличии)
	X	Y			
			метод		
24441	508647.07	2279178.66	Картометрический метод	1	-
24333	508660.89	2279190.94	Картометрический метод	1	-
					-
24442	508399.99	2279206.23	Картометрический метод	1	-
24443	508427.69	2279170.38	Картометрический метод	1	-
24444	508431.75	2279165.73	Картометрический метод	1	-
24445	508435.86	2279161.00	Картометрический метод	1	-
24446	508439.03	2279157.67	Картометрический метод	1	-
24447	508444.76	2279150.69	Картометрический метод	1	-
24448	508451.33	2279143.14	Картометрический метод	1	-
24449	508474.65	2279116.52	Картометрический метод	1	-
24450	508482.09	2279108.05	Картометрический метод	1	-
24451	508487.95	2279101.22	Картометрический метод	1	-
24452	508490.85	2279097.84	Картометрический метод	1	-
24453	508501.41	2279085.40	Картометрический метод	1	-
24454	508504.34	2279081.96	Картометрический метод	1	-
24455	508507.05	2279078.76	Картометрический метод	1	-
24456	508500.59	2279073.22	Картометрический метод	1	-
24457	508498.77	2279071.63	Картометрический метод	1	-
24458	508493.90	2279067.36	Картометрический метод	1	-
24459	508491.72	2279065.52	Картометрический метод	1	-
24460	508491.22	2279065.02	Картометрический метод	1	-
24461	508488.40	2279062.56	Картометрический метод	1	-
24462	508482.60	2279057.22	Картометрический метод	1	-
24463	508476.31	2279051.75	Картометрический метод	1	-
24464	508470.25	2279059.26	Картометрический	1	-

Сведения о местоположении границ объекта

1. Система координат МСК-45, зона 2

2. Сведения о характерных точках границ объекта

Обозначение характерных точек границ	Координаты, м		Метод определения координат характерной точки	Средняя квадратическая погрешность положения характерной точки (M _t), м	Описание обозначения точки на местности (при наличии)
	X	Y			
			метод		
24465	508460.86	2279070.97	Картометрический метод	1	-
24466	508460.77	2279070.90	Картометрический метод	1	-
24467	508458.54	2279073.57	Картометрический метод	1	-
24468	508452.71	2279081.14	Картометрический метод	1	-
24469	508443.89	2279091.63	Картометрический метод	1	-
24470	508441.56	2279094.75	Картометрический метод	1	-
24471	508435.29	2279102.23	Картометрический метод	1	-
24472	508426.70	2279112.87	Картометрический метод	1	-
24473	508423.66	2279117.10	Картометрический метод	1	-
24474	508418.77	2279123.22	Картометрический метод	1	-
24475	508418.06	2279124.18	Картометрический метод	1	-
24476	508413.14	2279130.23	Картометрический метод	1	-
24477	508399.72	2279146.70	Картометрический метод	1	-
24478	508374.76	2279185.79	Картометрический метод	1	-
24442	508399.99	2279206.23	Картометрический метод	1	-
					-
24479	512102.72	2279229.93	Картометрический метод	1	-
24480	512121.98	2279194.88	Картометрический метод	1	-
24481	512141.24	2279159.82	Картометрический метод	1	-
24482	512119.33	2279147.78	Картометрический метод	1	-
24483	512097.42	2279135.75	Картометрический метод	1	-
24484	512075.52	2279123.72	Картометрический метод	1	-
24485	512056.24	2279158.76	Картометрический метод	1	-
24486	512036.99	2279193.82	Картометрический метод	1	-
24487	512058.88	2279205.87	Картометрический метод	1	-
24488	512080.81	2279217.89	Картометрический	1	-

Сведения о местоположении границ объекта					
1. Система координат МСК-45, зона 2					
2. Сведения о характерных точках границ объекта					
Обозначение характерных точек границ	Координаты, м		Метод определения координат характерной точки	Средняя квадратическая погрешность положения характерной точки (M _t), м	Описание обозначения точки на местности (при наличии)
	X	Y			
			метод		
24479	512102.72	2279229.93	Картометрический метод	1	-
					-
24489	508447.62	2279243.77	Картометрический метод	1	-
24490	508465.38	2279218.26	Картометрический метод	1	-
24491	508468.11	2279215.42	Картометрический метод	1	-
24492	508472.71	2279209.98	Картометрический метод	1	-
24493	508479.79	2279201.66	Картометрический метод	1	-
24494	508489.12	2279190.75	Картометрический метод	1	-
24495	508493.22	2279186.48	Картометрический метод	1	-
24496	508496.44	2279182.88	Картометрический метод	1	-
24497	508506.13	2279172.50	Картометрический метод	1	-
24498	508510.03	2279168.47	Картометрический метод	1	-
24499	508517.97	2279159.18	Картометрический метод	1	-
24500	508521.39	2279154.62	Картометрический метод	1	-
24501	508524.58	2279150.98	Картометрический метод	1	-
24502	508530.28	2279144.49	Картометрический метод	1	-
24503	508531.90	2279142.71	Картометрический метод	1	-
24504	508534.58	2279139.77	Картометрический метод	1	-
24505	508536.77	2279137.39	Картометрический метод	1	-
24506	508546.58	2279125.73	Картометрический метод	1	-
24507	508552.75	2279118.40	Картометрический метод	1	-
24508	508546.67	2279113.19	Картометрический метод	1	-
24509	508544.81	2279111.61	Картометрический метод	1	-
24510	508540.95	2279108.30	Картометрический метод	1	-
24511	508537.78	2279105.58	Картометрический метод	1	-
24512	508529.54	2279098.13	Картометрический	1	-

Сведения о местоположении границ объекта					
1. Система координат МСК-45, зона 2					
2. Сведения о характерных точках границ объекта					
Обозначение характерных точек границ	Координаты, м		Метод определения координат характерной точки	Средняя квадратическая погрешность положения характерной точки (M _t), м	Описание обозначения точки на местности (при наличии)
	X	Y			
			метод		
24513	508522.08	2279091.81	Картометрический метод	1	-
24514	508514.31	2279100.88	Картометрический метод	1	-
24515	508506.35	2279109.67	Картометрический метод	1	-
24516	508475.45	2279145.65	Картометрический метод	1	-
24517	508471.27	2279150.54	Картометрический метод	1	-
24518	508469.45	2279152.62	Картометрический метод	1	-
24519	508466.00	2279156.60	Картометрический метод	1	-
24520	508461.01	2279162.30	Картометрический метод	1	-
24521	508459.71	2279163.88	Картометрический метод	1	-
24522	508459.02	2279164.72	Картометрический метод	1	-
24523	508450.91	2279173.86	Картометрический метод	1	-
24524	508447.12	2279178.33	Картометрический метод	1	-
24525	508442.50	2279183.77	Картометрический метод	1	-
24526	508435.62	2279191.84	Картометрический метод	1	-
24527	508415.22	2279217.89	Картометрический метод	1	-
24489	508447.62	2279243.77	Картометрический метод	1	-
					-
24528	511974.81	2279273.77	Картометрический метод	1	-
24529	511994.08	2279238.69	Картометрический метод	1	-
24530	512013.33	2279203.65	Картометрический метод	1	-
24531	511991.42	2279191.61	Картометрический метод	1	-
24532	511969.52	2279179.58	Картометрический метод	1	-
24533	511947.61	2279167.54	Картометрический метод	1	-
24534	511928.34	2279202.60	Картометрический метод	1	-
24535	511909.07	2279237.64	Картометрический метод	1	-
24536	511930.99	2279249.68	Картометрический	1	-

Сведения о местоположении границ объекта					
1. Система координат МСК-45, зона 2					
2. Сведения о характерных точках границ объекта					
Обозначение характерных точек границ	Координаты, м		Метод определения координат характерной точки	Средняя квадратическая погрешность положения характерной точки (M _t), м	Описание обозначения точки на местности (при наличии)
	X	Y			
			метод		
24537	511952.91	2279261.73	Картометрический метод	1	-
24528	511974.81	2279273.77	Картометрический метод	1	-
					-
24538	508489.06	2279277.91	Картометрический метод	1	-
24539	508529.28	2279229.57	Картометрический метод	1	-
24540	508530.38	2279228.38	Картометрический метод	1	-
24541	508534.33	2279224.05	Картометрический метод	1	-
24542	508538.45	2279219.40	Картометрический метод	1	-
24543	508546.04	2279210.21	Картометрический метод	1	-
24544	508548.07	2279207.89	Картометрический метод	1	-
24545	508553.02	2279202.21	Картометрический метод	1	-
24546	508557.83	2279196.89	Картометрический метод	1	-
24547	508560.28	2279194.19	Картометрический метод	1	-
24548	508561.78	2279192.68	Картометрический метод	1	-
24549	508566.48	2279187.36	Картометрический метод	1	-
24550	508570.32	2279182.86	Картометрический метод	1	-
24551	508574.07	2279178.50	Картометрический метод	1	-
24552	508575.87	2279176.58	Картометрический метод	1	-
24553	508576.59	2279175.98	Картометрический метод	1	-
24554	508579.34	2279172.66	Картометрический метод	1	-
24555	508579.06	2279172.44	Картометрический метод	1	-
24556	508581.76	2279169.37	Картометрический метод	1	-
24557	508584.59	2279166.14	Картометрический метод	1	-
24558	508585.28	2279165.37	Картометрический метод	1	-
24559	508588.29	2279161.72	Картометрический метод	1	-
24560	508594.64	2279154.27	Картометрический	1	-

Сведения о местоположении границ объекта					
1. Система координат МСК-45, зона 2					
2. Сведения о характерных точках границ объекта					
Обозначение характерных точек границ	Координаты, м		Метод определения координат характерной точки	Средняя квадратическая погрешность положения характерной точки (M _t), м	Описание обозначения точки на местности (при наличии)
	X	Y			
			метод		
24561	508587.34	2279147.86	Картометрический метод	1	-
24562	508585.14	2279145.94	Картометрический метод	1	-
24563	508579.79	2279141.55	Картометрический метод	1	-
24564	508573.37	2279135.89	Картометрический метод	1	-
24565	508564.49	2279128.34	Картометрический метод	1	-
24566	508556.87	2279137.06	Картометрический метод	1	-
24567	508550.57	2279144.24	Картометрический метод	1	-
24568	508548.01	2279147.18	Картометрический метод	1	-
24569	508543.67	2279152.06	Картометрический метод	1	-
24570	508539.81	2279156.16	Картометрический метод	1	-
24571	508536.17	2279160.36	Картометрический метод	1	-
24572	508533.80	2279163.23	Картометрический метод	1	-
24573	508530.73	2279166.94	Картометрический метод	1	-
24574	508525.99	2279172.38	Картометрический метод	1	-
24575	508520.21	2279178.90	Картометрический метод	1	-
24576	508517.19	2279182.21	Картометрический метод	1	-
24577	508513.30	2279186.59	Картометрический метод	1	-
24578	508507.15	2279193.83	Картометрический метод	1	-
24579	508500.37	2279201.77	Картометрический метод	1	-
24580	508497.86	2279204.81	Картометрический метод	1	-
24581	508491.17	2279212.21	Картометрический метод	1	-
24582	508484.16	2279220.15	Картометрический метод	1	-
24583	508481.16	2279223.43	Картометрический метод	1	-
24584	508478.95	2279225.92	Картометрический метод	1	-
24585	508459.44	2279253.34	Картометрический метод	1	-

Сведения о местоположении границ объекта					
1. Система координат МСК-45, зона 2					
2. Сведения о характерных точках границ объекта					
Обозначение характерных точек границ	Координаты, м		Метод определения координат характерной точки	Средняя квадратическая погрешность положения характерной точки (M _t), м	Описание обозначения точки на местности (при наличии)
	X	Y			
24586	508465.31	2279258.28	Картометрический метод	1	-
24538	508489.06	2279277.91	Картометрический метод	1	-
					-
24587	511462.38	2279315.60	Картометрический метод	1	-
24588	511481.40	2279280.22	Картометрический метод	1	-
24589	511460.43	2279266.39	Картометрический метод	1	-
24590	511439.48	2279252.57	Картометрический метод	1	-
24591	511418.53	2279238.75	Картометрический метод	1	-
24592	511397.58	2279224.93	Картометрический метод	1	-
24593	511427.85	2279168.62	Картометрический метод	1	-
24594	511421.62	2279157.88	Картометрический метод	1	-
24595	511409.58	2279134.07	Картометрический метод	1	-
24596	511399.07	2279108.39	Картометрический метод	1	-
24597	511390.29	2279080.52	Картометрический метод	1	-
24598	511384.09	2279052.92	Картометрический метод	1	-
24599	511332.58	2279074.39	Картометрический метод	1	-
24600	511295.67	2279089.74	Картометрический метод	1	-
24601	511299.77	2279123.66	Картометрический метод	1	-
24602	511306.59	2279153.95	Картометрический метод	1	-
24603	511316.65	2279184.43	Картометрический метод	1	-
24604	511328.32	2279211.02	Картометрический метод	1	-
24605	511342.24	2279236.34	Картометрический метод	1	-
24587	511462.38	2279315.60	Картометрический метод	1	-
					-
24606	512054.66	2279317.41	Картометрический метод	1	-
24607	512073.83	2279282.52	Картометрический метод	1	-
24608	512093.09	2279247.46	Картометрический	1	-

Сведения о местоположении границ объекта					
1. Система координат МСК-45, зона 2					
2. Сведения о характерных точках границ объекта					
Обозначение характерных точек границ	Координаты, м		Метод определения координат характерной точки	Средняя квадратическая погрешность положения характерной точки (M _t), м	Описание обозначения точки на местности (при наличии)
	X	Y			
			метод		
24609	512071.18	2279235.43	Картометрический метод	1	-
24610	512049.27	2279223.39	Картометрический метод	1	-
24611	512027.36	2279211.36	Картометрический метод	1	-
24612	512008.09	2279246.42	Картометрический метод	1	-
24613	511988.83	2279281.46	Картометрический метод	1	-
24614	512010.74	2279293.50	Картометрический метод	1	-
24615	512032.66	2279305.56	Картометрический метод	1	-
24606	512054.66	2279317.41	Картометрический метод	1	-
					-
24616	508550.67	2279321.10	Картометрический метод	1	-
24617	508587.47	2279277.24	Картометрический метод	1	-
24618	508599.02	2279262.33	Картометрический метод	1	-
24619	508650.58	2279202.75	Картометрический метод	1	-
24620	508636.82	2279190.62	Картометрический метод	1	-
24621	508632.64	2279187.05	Картометрический метод	1	-
24622	508629.61	2279184.45	Картометрический метод	1	-
24623	508628.16	2279183.33	Картометрический метод	1	-
24624	508624.74	2279180.30	Картометрический метод	1	-
24625	508624.01	2279179.64	Картометрический метод	1	-
24626	508621.86	2279177.70	Картометрический метод	1	-
24627	508621.44	2279177.32	Картометрический метод	1	-
24628	508606.64	2279164.04	Картометрический метод	1	-
24629	508590.55	2279182.47	Картометрический метод	1	-
24630	508583.30	2279190.61	Картометрический метод	1	-
24631	508578.43	2279196.37	Картометрический метод	1	-
24632	508573.90	2279201.70	Картометрический	1	-

Сведения о местоположении границ объекта

1. Система координат МСК-45, зона 2

2. Сведения о характерных точках границ объекта

Обозначение характерных точек границ	Координаты, м		Метод определения координат характерной точки	Средняя квадратическая погрешность положения характерной точки (M _t), м	Описание обозначения точки на местности (при наличии)
	X	Y			
			метод		
24633	508570.16	2279205.95	Картометрический метод	1	-
24634	508562.77	2279214.48	Картометрический метод	1	-
24635	508557.67	2279220.21	Картометрический метод	1	-
24636	508553.76	2279224.65	Картометрический метод	1	-
24637	508546.37	2279233.29	Картометрический метод	1	-
24638	508541.61	2279238.33	Картометрический метод	1	-
24639	508539.12	2279241.20	Картометрический метод	1	-
24640	508536.18	2279244.59	Картометрический метод	1	-
24641	508530.89	2279250.67	Картометрический метод	1	-
24642	508525.56	2279256.78	Картометрический метод	1	-
24643	508519.77	2279263.65	Картометрический метод	1	-
24644	508499.57	2279286.12	Картометрический метод	1	-
24645	508525.55	2279307.21	Картометрический метод	1	-
24646	508531.23	2279311.27	Картометрический метод	1	-
24616	508550.67	2279321.10	Картометрический метод	1	-
					-
24647	511926.66	2279361.41	Картометрический метод	1	-
24648	511945.92	2279326.34	Картометрический метод	1	-
24649	511965.19	2279291.29	Картометрический метод	1	-
24650	511943.27	2279279.25	Картометрический метод	1	-
24651	511921.36	2279267.21	Картометрический метод	1	-
24652	511899.46	2279255.18	Картометрический метод	1	-
24653	511877.53	2279243.14	Картометрический метод	1	-
24654	511855.62	2279231.10	Картометрический метод	1	-
24655	511833.72	2279219.06	Картометрический метод	1	-
24656	511814.46	2279254.12	Картометрический	1	-

Сведения о местоположении границ объекта					
1. Система координат МСК-45, зона 2					
2. Сведения о характерных точках границ объекта					
Обозначение характерных точек границ	Координаты, м		Метод определения координат характерной точки	Средняя квадратическая погрешность положения характерной точки (M _t), м	Описание обозначения точки на местности (при наличии)
	X	Y			
			метод		
24657	511795.20	2279289.19	Картометрический метод	1	-
24658	511817.10	2279301.22	Картометрический метод	1	-
24659	511839.02	2279313.27	Картометрический метод	1	-
24660	511860.92	2279325.29	Картометрический метод	1	-
24661	511882.83	2279337.33	Картометрический метод	1	-
24662	511904.75	2279349.37	Картометрический метод	1	-
24647	511926.66	2279361.41	Картометрический метод	1	-
					-
24663	508621.93	2279372.21	Картометрический метод	1	-
24664	508634.99	2279352.70	Картометрический метод	1	-
24665	508641.89	2279344.47	Картометрический метод	1	-
24666	508644.76	2279341.59	Картометрический метод	1	-
24667	508647.10	2279339.01	Картометрический метод	1	-
24668	508646.96	2279338.90	Картометрический метод	1	-
24669	508647.55	2279338.22	Картометрический метод	1	-
24670	508647.97	2279337.76	Картометрический метод	1	-
24671	508649.57	2279335.96	Картометрический метод	1	-
24672	508655.34	2279329.61	Картометрический метод	1	-
24673	508656.52	2279328.44	Картометрический метод	1	-
24674	508657.40	2279327.59	Картометрический метод	1	-
24675	508660.34	2279324.36	Картометрический метод	1	-
24676	508663.01	2279321.39	Картометрический метод	1	-
24677	508690.60	2279290.89	Картометрический метод	1	-
24678	508696.54	2279284.40	Картометрический метод	1	-
24679	508701.51	2279278.87	Картометрический метод	1	-
24680	508703.56	2279276.31	Картометрический	1	-

Сведения о местоположении границ объекта

1. Система координат МСК-45, зона 2

2. Сведения о характерных точках границ объекта

Обозначение характерных точек границ	Координаты, м		Метод определения координат характерной точки	Средняя квадратическая погрешность положения характерной точки (M _t), м	Описание обозначения точки на местности (при наличии)
	X	Y			
			метод		
24681	508706.09	2279273.27	Картометрический метод	1	-
24682	508710.45	2279267.93	Картометрический метод	1	-
24683	508713.24	2279264.84	Картометрический метод	1	-
24684	508716.64	2279261.06	Картометрический метод	1	-
24685	508727.13	2279249.53	Картометрический метод	1	-
24686	508732.99	2279243.24	Картометрический метод	1	-
24687	508734.86	2279240.56	Картометрический метод	1	-
24688	508740.50	2279234.58	Картометрический метод	1	-
24689	508754.06	2279219.16	Картометрический метод	1	-
24690	508756.68	2279216.24	Картометрический метод	1	-
24691	508761.36	2279211.47	Картометрический метод	1	-
24692	508766.74	2279205.37	Картометрический метод	1	-
24693	508767.52	2279204.32	Картометрический метод	1	-
24694	508805.20	2279163.33	Картометрический метод	1	-
24695	508811.17	2279157.20	Картометрический метод	1	-
24696	508813.73	2279154.56	Картометрический метод	1	-
24697	508814.75	2279153.38	Картометрический метод	1	-
24698	508816.94	2279151.11	Картометрический метод	1	-
24699	508819.24	2279148.65	Картометрический метод	1	-
24700	508820.24	2279148.65	Картометрический метод	1	-
24701	508822.71	2279145.91	Картометрический метод	1	-
24702	508823.12	2279145.06	Картометрический метод	1	-
24703	508831.44	2279136.61	Картометрический метод	1	-
24704	508831.67	2279136.88	Картометрический метод	1	-
24705	508834.51	2279134.21	Картометрический метод	1	-

Сведения о местоположении границ объекта					
1. Система координат МСК-45, зона 2					
2. Сведения о характерных точках границ объекта					
Обозначение характерных точек границ	Координаты, м		Метод определения координат характерной точки	Средняя квадратическая погрешность положения характерной точки (M _t), м	Описание обозначения точки на местности (при наличии)
	X	Y			
24706	508902.06	2279060.43	Картометрический метод	1	-
24707	508907.07	2279054.39	Картометрический метод	1	-
24708	508911.01	2279049.50	Картометрический метод	1	-
24709	508914.67	2279044.70	Картометрический метод	1	-
24710	508939.63	2279014.03	Картометрический метод	1	-
24711	508945.52	2279006.22	Картометрический метод	1	-
24712	508948.32	2279002.54	Картометрический метод	1	-
24713	508951.97	2278997.90	Картометрический метод	1	-
24714	508975.41	2278968.95	Картометрический метод	1	-
24715	508976.35	2278967.52	Картометрический метод	1	-
24716	508977.82	2278965.25	Картометрический метод	1	-
24717	508980.96	2278961.28	Картометрический метод	1	-
24718	508986.04	2278954.93	Картометрический метод	1	-
24719	508991.10	2278949.04	Картометрический метод	1	-
24720	508994.28	2278945.08	Картометрический метод	1	-
24721	508999.80	2278938.15	Картометрический метод	1	-
24722	509000.90	2278936.79	Картометрический метод	1	-
24723	509003.78	2278933.35	Картометрический метод	1	-
24724	509005.07	2278931.76	Картометрический метод	1	-
24725	509020.30	2278912.39	Картометрический метод	1	-
24726	509022.67	2278908.37	Картометрический метод	1	-
24727	509025.84	2278902.65	Картометрический метод	1	-
24728	509029.59	2278895.84	Картометрический метод	1	-
24729	509033.45	2278888.64	Картометрический метод	1	-
24730	509040.38	2278870.14	Картометрический метод	1	-
24731	509046.51	2278853.43	Картометрический	1	-

Сведения о местоположении границ объекта

1. Система координат МСК-45, зона 2

2. Сведения о характерных точках границ объекта

Обозначение характерных точек границ	Координаты, м		Метод определения координат характерной точки	Средняя квадратическая погрешность положения характерной точки (M _t), м	Описание обозначения точки на местности (при наличии)
	X	Y			
			метод		
24732	509054.68	2278833.13	Картометрический метод	1	-
24733	509055.98	2278829.60	Картометрический метод	1	-
24734	509057.35	2278825.51	Картометрический метод	1	-
24735	509057.98	2278823.33	Картометрический метод	1	-
24736	509061.22	2278814.25	Картометрический метод	1	-
24737	509057.52	2278812.93	Картометрический метод	1	-
24738	509053.75	2278811.62	Картометрический метод	1	-
24739	509038.53	2278806.57	Картометрический метод	1	-
24740	509035.98	2278805.68	Картометрический метод	1	-
24741	509020.70	2278800.15	Картометрический метод	1	-
24742	509014.10	2278797.78	Картометрический метод	1	-
24743	509011.67	2278803.94	Картометрический метод	1	-
24744	509007.84	2278814.46	Картометрический метод	1	-
24745	509006.68	2278817.89	Картометрический метод	1	-
24746	509005.34	2278821.34	Картометрический метод	1	-
24747	509002.41	2278828.83	Картометрический метод	1	-
24748	508999.49	2278836.63	Картометрический метод	1	-
24749	508997.69	2278841.54	Картометрический метод	1	-
24750	508994.56	2278850.16	Картометрический метод	1	-
24751	508992.62	2278855.38	Картометрический метод	1	-
24752	508985.93	2278875.28	Картометрический метод	1	-
24753	508974.88	2278892.41	Картометрический метод	1	-
24754	508948.87	2278923.69	Картометрический метод	1	-
24755	508946.68	2278926.56	Картометрический метод	1	-
24756	508936.59	2278939.09	Картометрический метод	1	-

Сведения о местоположении границ объекта					
1. Система координат МСК-45, зона 2					
2. Сведения о характерных точках границ объекта					
Обозначение характерных точек границ	Координаты, м		Метод определения координат характерной точки	Средняя квадратическая погрешность положения характерной точки (M _t), м	Описание обозначения точки на местности (при наличии)
	X	Y			
24757	508934.07	2278942.11	Картометрический метод	1	-
24758	508930.38	2278946.33	Картометрический метод	1	-
24759	508927.15	2278950.20	Картометрический метод	1	-
24760	508923.95	2278954.08	Картометрический метод	1	-
24761	508914.51	2278964.99	Картометрический метод	1	-
24762	508907.49	2278973.25	Картометрический метод	1	-
24763	508907.89	2278973.68	Картометрический метод	1	-
24764	508902.94	2278979.21	Картометрический метод	1	-
24765	508900.57	2278982.13	Картометрический метод	1	-
24766	508898.55	2278984.45	Картометрический метод	1	-
24767	508893.29	2278990.79	Картометрический метод	1	-
24768	508887.42	2278996.81	Картометрический метод	1	-
24769	508881.93	2279002.86	Картометрический метод	1	-
24770	508882.79	2279003.59	Картометрический метод	1	-
24771	508877.85	2279009.64	Картометрический метод	1	-
24772	508876.68	2279008.51	Картометрический метод	1	-
24773	508874.22	2279011.24	Картометрический метод	1	-
24774	508869.75	2279016.62	Картометрический метод	1	-
24775	508868.27	2279018.33	Картометрический метод	1	-
24776	508862.61	2279024.42	Картометрический метод	1	-
24777	508860.89	2279026.06	Картометрический метод	1	-
24778	508858.24	2279028.98	Картометрический метод	1	-
24779	508854.05	2279033.33	Картометрический метод	1	-
24780	508847.27	2279040.64	Картометрический метод	1	-
24781	508844.36	2279043.92	Картометрический метод	1	-
24782	508807.91	2279084.51	Картометрический	1	-

Сведения о местоположении границ объекта					
1. Система координат МСК-45, зона 2					
2. Сведения о характерных точках границ объекта					
Обозначение характерных точек границ	Координаты, м		Метод определения координат характерной точки	Средняя квадратическая погрешность положения характерной точки (M _t), м	Описание обозначения точки на местности (при наличии)
	X	Y			
			метод		
24783	508803.11	2279089.92	Картометрический метод	1	-
24784	508797.66	2279096.30	Картометрический метод	1	-
24785	508794.64	2279099.71	Картометрический метод	1	-
24786	508781.45	2279114.82	Картометрический метод	1	-
24787	508756.95	2279141.37	Картометрический метод	1	-
24788	508750.88	2279148.08	Картометрический метод	1	-
24789	508746.48	2279153.01	Картометрический метод	1	-
24790	508743.76	2279156.04	Картометрический метод	1	-
24791	508738.88	2279161.55	Картометрический метод	1	-
24792	508735.52	2279165.24	Картометрический метод	1	-
24793	508732.22	2279169.00	Картометрический метод	1	-
24794	508730.05	2279171.35	Картометрический метод	1	-
24795	508703.10	2279201.02	Картометрический метод	1	-
24796	508696.43	2279208.60	Картометрический метод	1	-
24797	508689.73	2279216.12	Картометрический метод	1	-
24798	508679.24	2279227.60	Картометрический метод	1	-
24799	508672.98	2279234.68	Картометрический метод	1	-
24800	508665.61	2279242.88	Картометрический метод	1	-
24801	508660.79	2279248.43	Картометрический метод	1	-
24802	508657.84	2279251.78	Картометрический метод	1	-
24803	508652.20	2279257.79	Картометрический метод	1	-
24804	508639.14	2279273.00	Картометрический метод	1	-
24805	508636.92	2279275.46	Картометрический метод	1	-
24806	508633.54	2279279.22	Картометрический метод	1	-
24807	508627.11	2279286.25	Картометрический метод	1	-

Сведения о местоположении границ объекта					
1. Система координат МСК-45, зона 2					
2. Сведения о характерных точках границ объекта					
Обозначение характерных точек границ	Координаты, м		Метод определения координат характерной точки	Средняя квадратическая погрешность положения характерной точки (M _t), м	Описание обозначения точки на местности (при наличии)
	X	Y			
24808	508625.37	2279288.11	Картометрический метод	1	-
24809	508620.23	2279293.93	Картометрический метод	1	-
24810	508618.20	2279296.18	Картометрический метод	1	-
24811	508612.34	2279302.80	Картометрический метод	1	-
24812	508611.32	2279303.91	Картометрический метод	1	-
24813	508611.01	2279304.39	Картометрический метод	1	-
24814	508608.31	2279307.30	Картометрический метод	1	-
24815	508603.89	2279312.25	Картометрический метод	1	-
24816	508598.10	2279318.77	Картометрический метод	1	-
24817	508596.01	2279321.07	Картометрический метод	1	-
24818	508593.68	2279323.74	Картометрический метод	1	-
24819	508577.61	2279341.85	Картометрический метод	1	-
24820	508603.78	2279358.57	Картометрический метод	1	-
24663	508621.93	2279372.21	Картометрический метод	1	-
					-
24821	511204.80	2279384.87	Картометрический метод	1	-
24822	511222.21	2279348.61	Картометрический метод	1	-
24823	511226.54	2279339.60	Картометрический метод	1	-
24824	511243.01	2279314.61	Картометрический метод	1	-
24825	511226.44	2279287.36	Картометрический метод	1	-
24826	511210.76	2279256.64	Картометрический метод	1	-
24827	511197.25	2279224.16	Картометрический метод	1	-
24828	511186.29	2279190.71	Картометрический метод	1	-
24829	511177.58	2279154.40	Картометрический метод	1	-
24830	511171.66	2279152.57	Картометрический метод	1	-
24831	511153.11	2279172.28	Картометрический метод	1	-

Сведения о местоположении границ объекта					
1. Система координат МСК-45, зона 2					
2. Сведения о характерных точках границ объекта					
Обозначение характерных точек границ	Координаты, м		Метод определения координат характерной точки	Средняя квадратическая погрешность положения характерной точки (M _t), м	Описание обозначения точки на местности (при наличии)
	X	Y			
24832	511136.77	2279192.22	Картометрический метод	1	-
24833	511130.66	2279203.58	Картометрический метод	1	-
24834	511114.79	2279233.09	Картометрический метод	1	-
24835	511104.70	2279251.90	Картометрический метод	1	-
24836	511097.10	2279266.06	Картометрический метод	1	-
24837	511078.15	2279301.30	Картометрический метод	1	-
24838	511099.11	2279315.13	Картометрический метод	1	-
24839	511120.06	2279328.95	Картометрический метод	1	-
24840	511141.02	2279342.78	Картометрический метод	1	-
24841	511161.97	2279356.59	Картометрический метод	1	-
24842	511182.91	2279370.42	Картометрический метод	1	-
24821	511204.80	2279384.87	Картометрический метод	1	-
					-
24843	511414.88	2279404.06	Картометрический метод	1	-
24844	511433.88	2279368.67	Картометрический метод	1	-
24845	511452.88	2279333.29	Картометрический метод	1	-
24846	511431.92	2279319.46	Картометрический метод	1	-
24847	511410.97	2279305.65	Картометрический метод	1	-
24848	511390.03	2279291.81	Картометрический метод	1	-
24849	511369.08	2279278.00	Картометрический метод	1	-
24850	511348.12	2279264.16	Картометрический метод	1	-
24851	511331.23	2279253.02	Картометрический метод	1	-
24852	511319.26	2279236.69	Картометрический метод	1	-
24853	511305.85	2279210.34	Картометрический метод	1	-
24854	511295.22	2279184.24	Картометрический метод	1	-
24855	511286.21	2279155.21	Картометрический метод	1	-

Сведения о местоположении границ объекта					
1. Система координат МСК-45, зона 2					
2. Сведения о характерных точках границ объекта					
Обозначение характерных точек границ	Координаты, м		Метод определения координат характерной точки	Средняя квадратическая погрешность положения характерной точки (M _t), м	Описание обозначения точки на местности (при наличии)
	X	Y			
24856	511280.16	2279127.59	Картометрический метод	1	-
24857	511277.03	2279105.98	Картометрический метод	1	-
24858	511268.60	2279101.01	Картометрический метод	1	-
24859	511252.49	2279107.72	Картометрический метод	1	-
24860	511232.47	2279116.05	Картометрический метод	1	-
24861	511194.02	2279132.07	Картометрический метод	1	-
24862	511200.38	2279165.26	Картометрический метод	1	-
24863	511204.78	2279181.33	Картометрический метод	1	-
24864	511209.19	2279197.42	Картометрический метод	1	-
24865	511221.34	2279230.94	Картометрический метод	1	-
24866	511237.94	2279266.55	Картометрический метод	1	-
24867	511257.18	2279299.71	Картометрический метод	1	-
24868	511274.00	2279311.11	Картометрический метод	1	-
24869	511310.10	2279334.93	Картометрический метод	1	-
24870	511331.05	2279348.76	Картометрический метод	1	-
24871	511352.00	2279362.59	Картометрический метод	1	-
24872	511372.97	2279376.41	Картометрический метод	1	-
24873	511393.91	2279390.24	Картометрический метод	1	-
24843	511414.88	2279404.06	Картометрический метод	1	-
					-
24874	512006.41	2279405.22	Картометрический метод	1	-
24875	512025.68	2279370.17	Картометрический метод	1	-
24876	512044.94	2279335.10	Картометрический метод	1	-
24877	512023.03	2279323.07	Картометрический метод	1	-
24878	512001.11	2279311.03	Картометрический метод	1	-
24879	511979.20	2279298.98	Картометрический метод	1	-

Сведения о местоположении границ объекта					
1. Система координат МСК-45, зона 2					
2. Сведения о характерных точках границ объекта					
Обозначение характерных точек границ	Координаты, м		Метод определения координат характерной точки	Средняя квадратическая погрешность положения характерной точки (M _t), м	Описание обозначения точки на местности (при наличии)
	X	Y			
24880	511959.95	2279334.05	Картометрический метод	1	-
24881	511940.68	2279369.12	Картометрический метод	1	-
24882	511962.60	2279381.15	Картометрический метод	1	-
24883	511984.50	2279393.18	Картометрический метод	1	-
24874	512006.41	2279405.22	Картометрический метод	1	-
					-
24884	508675.19	2279414.34	Картометрический метод	1	-
24885	508683.66	2279401.65	Картометрический метод	1	-
24886	508692.02	2279392.76	Картометрический метод	1	-
24887	508690.23	2279390.84	Картометрический метод	1	-
24888	508691.83	2279388.93	Картометрический метод	1	-
24889	508697.93	2279382.67	Картометрический метод	1	-
24890	508699.79	2279380.54	Картометрический метод	1	-
24891	508699.16	2279380.07	Картометрический метод	1	-
24892	508702.40	2279376.58	Картометрический метод	1	-
24893	508705.57	2279372.96	Картометрический метод	1	-
24894	508707.36	2279370.79	Картометрический метод	1	-
24895	508709.27	2279368.55	Картометрический метод	1	-
24896	508712.25	2279364.79	Картометрический метод	1	-
24897	508726.04	2279350.25	Картометрический метод	1	-
24898	508729.44	2279346.12	Картометрический метод	1	-
24899	508735.18	2279339.69	Картометрический метод	1	-
24900	508739.06	2279335.29	Картометрический метод	1	-
24901	508752.49	2279320.15	Картометрический метод	1	-
24902	508754.92	2279317.30	Картометрический метод	1	-
24903	508758.69	2279313.38	Картометрический метод	1	-

Сведения о местоположении границ объекта

1. Система координат МСК-45, зона 2

2. Сведения о характерных точках границ объекта

Обозначение характерных точек границ	Координаты, м		Метод определения координат характерной точки	Средняя квадратическая погрешность положения характерной точки (M _t), м	Описание обозначения точки на местности (при наличии)
	X	Y			
24904	508765.90	2279305.50	Картометрический метод	1	-
24905	508776.46	2279293.40	Картометрический метод	1	-
24906	508783.69	2279285.76	Картометрический метод	1	-
24907	508786.84	2279282.23	Картометрический метод	1	-
24908	508788.94	2279279.64	Картометрический метод	1	-
24909	508803.54	2279263.60	Картометрический метод	1	-
24910	508806.02	2279261.00	Картометрический метод	1	-
24911	508806.62	2279259.94	Картометрический метод	1	-
24912	508812.23	2279254.17	Картометрический метод	1	-
24913	508816.50	2279248.89	Картометрический метод	1	-
24914	508823.07	2279241.38	Картометрический метод	1	-
24915	508828.28	2279235.33	Картометрический метод	1	-
24916	508830.26	2279233.35	Картометрический метод	1	-
24917	508901.26	2279160.71	Картометрический метод	1	-
24918	508903.54	2279158.07	Картометрический метод	1	-
24919	508909.65	2279151.41	Картометрический метод	1	-
24920	508913.49	2279147.21	Картометрический метод	1	-
24921	508915.01	2279145.68	Картометрический метод	1	-
24922	508915.98	2279146.55	Картометрический метод	1	-
24923	508917.99	2279144.37	Картометрический метод	1	-
24924	508921.68	2279140.47	Картометрический метод	1	-
24925	508923.15	2279138.97	Картометрический метод	1	-
24926	508925.47	2279136.47	Картометрический метод	1	-
24927	508930.36	2279130.92	Картометрический метод	1	-
24928	508939.89	2279119.10	Картометрический метод	1	-
24929	508940.90	2279118.07	Картометрический	1	-

Сведения о местоположении границ объекта

1. Система координат МСК-45, зона 2

2. Сведения о характерных точках границ объекта

Обозначение характерных точек границ	Координаты, м		Метод определения координат характерной точки	Средняя квадратическая погрешность положения характерной точки (M _t), м	Описание обозначения точки на местности (при наличии)
	X	Y			
			метод		
24930	508946.20	2279111.66	Картометрический метод	1	-
24931	508952.96	2279103.74	Картометрический метод	1	-
24932	508965.94	2279087.79	Картометрический метод	1	-
24933	508972.44	2279079.86	Картометрический метод	1	-
24934	508977.07	2279074.15	Картометрический метод	1	-
24935	508977.87	2279072.85	Картометрический метод	1	-
24936	508982.97	2279065.91	Картометрический метод	1	-
24937	508985.03	2279063.13	Картометрический метод	1	-
24938	508987.81	2279059.42	Картометрический метод	1	-
24939	508989.95	2279056.74	Картометрический метод	1	-
24940	508990.79	2279057.36	Картометрический метод	1	-
24941	508993.01	2279054.56	Картометрический метод	1	-
24942	508992.54	2279053.48	Картометрический метод	1	-
24943	508997.11	2279048.41	Картометрический метод	1	-
24944	509003.58	2279040.14	Картометрический метод	1	-
24945	509022.94	2279010.60	Картометрический метод	1	-
24946	509025.36	2279007.35	Картометрический метод	1	-
24947	509029.98	2279001.24	Картометрический метод	1	-
24948	509033.89	2278996.38	Картометрический метод	1	-
24949	509035.58	2278994.33	Картометрический метод	1	-
24950	509039.15	2278989.24	Картометрический метод	1	-
24951	509043.93	2278982.99	Картометрический метод	1	-
24952	509046.95	2278978.56	Картометрический метод	1	-
24953	509048.67	2278976.51	Картометрический метод	1	-
24954	509065.79	2278953.80	Картометрический метод	1	-

Сведения о местоположении границ объекта					
1. Система координат МСК-45, зона 2					
2. Сведения о характерных точках границ объекта					
Обозначение характерных точек границ	Координаты, м		Метод определения координат характерной точки	Средняя квадратическая погрешность положения характерной точки (M _t), м	Описание обозначения точки на местности (при наличии)
	X	Y			
24955	509067.55	2278951.62	Картометрический метод	1	-
24956	509069.84	2278948.47	Картометрический метод	1	-
24957	509073.19	2278943.66	Картометрический метод	1	-
24958	509077.91	2278936.97	Картометрический метод	1	-
24959	509081.26	2278931.97	Картометрический метод	1	-
24960	509093.66	2278915.96	Картометрический метод	1	-
24961	509108.72	2278875.45	Картометрический метод	1	-
24962	509109.99	2278872.26	Картометрический метод	1	-
24963	509111.78	2278866.31	Картометрический метод	1	-
24964	509113.19	2278862.51	Картометрический метод	1	-
24965	509115.31	2278856.23	Картометрический метод	1	-
24966	509116.20	2278853.20	Картометрический метод	1	-
24967	509119.11	2278845.31	Картометрический метод	1	-
24968	509120.48	2278842.03	Картометрический метод	1	-
24969	509122.37	2278837.16	Картометрический метод	1	-
24970	509114.86	2278834.32	Картометрический метод	1	-
24971	509112.39	2278833.36	Картометрический метод	1	-
24972	509107.66	2278831.58	Картометрический метод	1	-
24973	509098.55	2278828.31	Картометрический метод	1	-
24974	509074.32	2278818.95	Картометрический метод	1	-
24975	509068.72	2278837.98	Картометрический метод	1	-
24976	509068.05	2278840.61	Картометрический метод	1	-
24977	509065.55	2278848.14	Картометрический метод	1	-
24978	509064.03	2278852.68	Картометрический метод	1	-
24979	509062.36	2278857.25	Картометрический метод	1	-
24980	509043.81	2278907.84	Картометрический	1	-

Сведения о местоположении границ объекта					
1. Система координат МСК-45, зона 2					
2. Сведения о характерных точках границ объекта					
Обозначение характерных точек границ	Координаты, м		Метод определения координат характерной точки	Средняя квадратическая погрешность положения характерной точки (M _t), м	Описание обозначения точки на местности (при наличии)
	X	Y			
			метод		
24981	509039.67	2278913.92	Картометрический метод	1	-
24982	509036.53	2278917.90	Картометрический метод	1	-
24983	509030.90	2278925.20	Картометрический метод	1	-
24984	509027.32	2278929.15	Картометрический метод	1	-
24985	509024.16	2278932.75	Картометрический метод	1	-
24986	509012.89	2278946.28	Картометрический метод	1	-
24987	509009.76	2278950.31	Картометрический метод	1	-
24988	509009.87	2278950.42	Картометрический метод	1	-
24989	509007.08	2278954.26	Картометрический метод	1	-
24990	509004.47	2278957.57	Картометрический метод	1	-
24991	509001.37	2278961.47	Картометрический метод	1	-
24992	508999.12	2278964.36	Картометрический метод	1	-
24993	508986.56	2278980.41	Картометрический метод	1	-
24994	508982.66	2278985.29	Картометрический метод	1	-
24995	508982.92	2278985.45	Картометрический метод	1	-
24996	508980.07	2278989.05	Картометрический метод	1	-
24997	508974.39	2278996.07	Картометрический метод	1	-
24998	508964.46	2279008.13	Картометрический метод	1	-
24999	508961.21	2279012.11	Картометрический метод	1	-
25000	508951.87	2279024.01	Картометрический метод	1	-
25001	508927.59	2279053.70	Картометрический метод	1	-
25002	508925.36	2279056.50	Картометрический метод	1	-
25003	508921.00	2279061.32	Картометрический метод	1	-
25004	508916.13	2279067.06	Картометрический метод	1	-
25005	508914.70	2279068.69	Картометрический метод	1	-

Сведения о местоположении границ объекта					
1. Система координат МСК-45, зона 2					
2. Сведения о характерных точках границ объекта					
Обозначение характерных точек границ	Координаты, м		Метод определения координат характерной точки	Средняя квадратическая погрешность положения характерной точки (M _t), м	Описание обозначения точки на местности (при наличии)
	X	Y			
25006	508912.53	2279071.28	Картометрический метод	1	-
25007	508906.17	2279079.51	Картометрический метод	1	-
25008	508900.95	2279085.66	Картометрический метод	1	-
25009	508890.35	2279097.39	Картометрический метод	1	-
25010	508884.53	2279103.92	Картометрический метод	1	-
25011	508879.36	2279109.90	Картометрический метод	1	-
25012	508876.91	2279112.63	Картометрический метод	1	-
25013	508874.24	2279115.46	Картометрический метод	1	-
25014	508869.99	2279119.73	Картометрический метод	1	-
25015	508862.02	2279128.40	Картометрический метод	1	-
25016	508859.58	2279129.96	Картометрический метод	1	-
25017	508856.24	2279133.67	Картометрический метод	1	-
25018	508850.08	2279139.91	Картометрический метод	1	-
25019	508845.46	2279144.43	Картометрический метод	1	-
25020	508779.18	2279215.06	Картометрический метод	1	-
25021	508773.21	2279220.52	Картометрический метод	1	-
25022	508768.08	2279227.26	Картометрический метод	1	-
25023	508765.68	2279230.31	Картометрический метод	1	-
25024	508763.66	2279232.60	Картометрический метод	1	-
25025	508763.55	2279232.50	Картометрический метод	1	-
25026	508760.40	2279235.89	Картометрический метод	1	-
25027	508753.66	2279243.39	Картометрический метод	1	-
25028	508752.34	2279245.09	Картометрический метод	1	-
25029	508743.04	2279255.21	Картометрический метод	1	-
25030	508738.78	2279260.01	Картометрический метод	1	-
25031	508728.37	2279272.34	Картометрический	1	-

Сведения о местоположении границ объекта

1. Система координат МСК-45, зона 2

2. Сведения о характерных точках границ объекта

Обозначение характерных точек границ	Координаты, м		Метод определения координат характерной точки	Средняя квадратическая погрешность положения характерной точки (M _t), м	Описание обозначения точки на местности (при наличии)
	X	Y			
			метод		
25032	508725.56	2279275.47	Картометрический метод	1	-
25033	508723.14	2279278.15	Картометрический метод	1	-
25034	508715.15	2279286.99	Картометрический метод	1	-
25035	508702.10	2279301.41	Картометрический метод	1	-
25036	508698.68	2279305.30	Картометрический метод	1	-
25037	508695.07	2279309.22	Картометрический метод	1	-
25038	508690.79	2279313.88	Картометрический метод	1	-
25039	508687.84	2279317.07	Картометрический метод	1	-
25040	508685.48	2279319.62	Картометрический метод	1	-
25041	508683.05	2279322.39	Картометрический метод	1	-
25042	508675.42	2279331.02	Картометрический метод	1	-
25043	508674.72	2279331.89	Картометрический метод	1	-
25044	508673.49	2279333.12	Картометрический метод	1	-
25045	508670.41	2279336.45	Картометрический метод	1	-
25046	508666.87	2279340.42	Картометрический метод	1	-
25047	508661.42	2279346.64	Картометрический метод	1	-
25048	508659.48	2279348.69	Картометрический метод	1	-
25049	508656.37	2279352.13	Картометрический метод	1	-
25050	508646.35	2279363.28	Картометрический метод	1	-
25051	508643.68	2279360.81	Картометрический метод	1	-
25052	508640.00	2279365.24	Картометрический метод	1	-
25053	508629.12	2279378.62	Картометрический метод	1	-
24884	508675.19	2279414.34	Картометрический метод	1	-
					-
25054	511530.12	2279442.33	Картометрический метод	1	-
25055	511539.01	2279425.88	Картометрический	1	-

Сведения о местоположении границ объекта					
1. Система координат МСК-45, зона 2					
2. Сведения о характерных точках границ объекта					
Обозначение характерных точек границ	Координаты, м		Метод определения координат характерной точки	Средняя квадратическая погрешность положения характерной точки (M _t), м	Описание обозначения точки на местности (при наличии)
	X	Y			
			метод		
25056	511550.89	2279403.88	Картометрический метод	1	-
25057	511562.77	2279381.89	Картометрический метод	1	-
25058	511565.77	2279376.34	Картометрический метод	1	-
25059	511574.65	2279359.88	Картометрический метод	1	-
25060	511539.46	2279340.88	Картометрический метод	1	-
25061	511546.34	2279328.12	Картометрический метод	1	-
25062	511558.23	2279306.12	Картометрический метод	1	-
25063	511523.03	2279287.10	Геодезический метод	0.1	-
25064	511511.16	2279309.11	Картометрический метод	1	-
25065	511499.28	2279331.10	Картометрический метод	1	-
25066	511487.40	2279353.09	Картометрический метод	1	-
25067	511475.52	2279375.10	Картометрический метод	1	-
25068	511463.62	2279397.10	Картометрический метод	1	-
25069	511447.86	2279426.29	Картометрический метод	1	-
25070	511456.65	2279431.03	Картометрический метод	1	-
25071	511488.15	2279435.86	Картометрический метод	1	-
25054	511530.12	2279442.33	Картометрический метод	1	-
					-
25072	518626.71	2279445.83	Картометрический метод	1	-
25073	518636.56	2279416.19	Картометрический метод	1	-
25074	518616.54	2279408.94	Картометрический метод	1	-
25075	518595.26	2279401.52	Картометрический метод	1	-
25076	518576.23	2279394.68	Картометрический метод	1	-
25077	518569.80	2279392.59	Картометрический метод	1	-
25078	518575.72	2279373.02	Картометрический метод	1	-
25079	518586.72	2279342.30	Картометрический метод	1	-

Сведения о местоположении границ объекта					
1. Система координат МСК-45, зона 2					
2. Сведения о характерных точках границ объекта					
Обозначение характерных точек границ	Координаты, м		Метод определения координат характерной точки	Средняя квадратическая погрешность положения характерной точки (M _t), м	Описание обозначения точки на местности (при наличии)
	X	Y			
25080	518559.04	2279334.42	Картометрический метод	1	-
25081	518549.40	2279363.94	Картометрический метод	1	-
25082	518536.61	2279380.89	Картометрический метод	1	-
25083	518524.09	2279416.33	Картометрический метод	1	-
25084	518554.89	2279427.31	Картометрический метод	1	-
25085	518579.31	2279435.87	Картометрический метод	1	-
25086	518582.08	2279430.54	Картометрический метод	1	-
25087	518603.48	2279438.45	Картометрический метод	1	-
25088	518612.64	2279441.05	Картометрический метод	1	-
25089	518616.70	2279442.50	Картометрический метод	1	-
25072	518626.71	2279445.83	Картометрический метод	1	-
					-
25090	511878.51	2279449.04	Картометрический метод	1	-
25091	511897.78	2279413.99	Картометрический метод	1	-
25092	511917.02	2279378.93	Картометрический метод	1	-
25093	511895.13	2279366.90	Картометрический метод	1	-
25094	511873.21	2279354.87	Картометрический метод	1	-
25095	511851.30	2279342.81	Картометрический метод	1	-
25096	511829.38	2279330.78	Картометрический метод	1	-
25097	511807.48	2279318.75	Картометрический метод	1	-
25098	511785.57	2279306.72	Картометрический метод	1	-
25099	511766.31	2279341.76	Картометрический метод	1	-
25100	511747.05	2279376.82	Картометрический метод	1	-
25101	511768.95	2279388.86	Картометрический метод	1	-
25102	511790.87	2279400.90	Картометрический метод	1	-
25103	511812.78	2279412.94	Картометрический метод	1	-

Сведения о местоположении границ объекта

1. Система координат МСК-45, зона 2

2. Сведения о характерных точках границ объекта

Обозначение характерных точек границ	Координаты, м		Метод определения координат характерной точки	Средняя квадратическая погрешность положения характерной точки (M _t), м	Описание обозначения точки на местности (при наличии)
	X	Y			
25104	511834.68	2279424.98	Картометрический метод	1	-
25105	511856.60	2279437.00	Картометрический метод	1	-
25090	511878.51	2279449.04	Картометрический метод	1	-
					-
25106	511587.67	2279451.15	Картометрический метод	1	-
25107	511586.61	2279420.52	Картометрический метод	1	-
25108	511600.14	2279394.43	Картометрический метод	1	-
25109	511581.77	2279384.57	Картометрический метод	1	-
25110	511549.02	2279445.21	Картометрический метод	1	-
25111	511581.24	2279450.17	Картометрический метод	1	-
25106	511587.67	2279451.15	Картометрический метод	1	-
					-
25112	508777.96	2279483.44	Картометрический метод	1	-
25113	508802.45	2279450.60	Картометрический метод	1	-
25114	508804.47	2279447.94	Картометрический метод	1	-
25115	508811.30	2279438.94	Картометрический метод	1	-
25116	508854.38	2279382.18	Картометрический метод	1	-
25117	508860.04	2279374.72	Картометрический метод	1	-
25118	508861.41	2279372.90	Картометрический метод	1	-
25119	508835.79	2279350.70	Картометрический метод	1	-
25120	508826.09	2279337.11	Картометрический метод	1	-
25121	508831.37	2279330.86	Картометрический метод	1	-
25122	508839.19	2279322.97	Картометрический метод	1	-
25123	508878.85	2279278.21	Картометрический метод	1	-
25124	508892.26	2279263.26	Картометрический метод	1	-
25125	508898.19	2279266.74	Картометрический метод	1	-
25126	508906.31	2279256.22	Картометрический	1	-

Сведения о местоположении границ объекта					
1. Система координат МСК-45, зона 2					
2. Сведения о характерных точках границ объекта					
Обозначение характерных точек границ	Координаты, м		Метод определения координат характерной точки	Средняя квадратическая погрешность положения характерной точки (M _t), м	Описание обозначения точки на местности (при наличии)
	X	Y			
			метод		
25127	508921.87	2279239.61	Картометрический метод	1	-
25128	508919.10	2279237.70	Картометрический метод	1	-
25129	508921.24	2279233.29	Картометрический метод	1	-
25130	508936.87	2279220.73	Картометрический метод	1	-
25131	508941.14	2279216.49	Картометрический метод	1	-
25132	508948.39	2279209.33	Картометрический метод	1	-
25133	508952.87	2279205.42	Картометрический метод	1	-
25134	508968.92	2279189.76	Картометрический метод	1	-
25135	508976.69	2279182.46	Картометрический метод	1	-
25136	508982.21	2279176.98	Картометрический метод	1	-
25137	508992.59	2279163.10	Картометрический метод	1	-
25138	508996.94	2279157.40	Картометрический метод	1	-
25139	508998.37	2279155.47	Картометрический метод	1	-
25140	509001.44	2279151.40	Картометрический метод	1	-
25141	509001.21	2279151.20	Картометрический метод	1	-
25142	509003.31	2279148.39	Картометрический метод	1	-
25143	509005.04	2279146.02	Картометрический метод	1	-
25144	509008.38	2279141.62	Картометрический метод	1	-
25145	509013.12	2279135.19	Картометрический метод	1	-
25146	509016.31	2279130.79	Картометрический метод	1	-
25147	509019.47	2279127.03	Картометрический метод	1	-
25148	509025.20	2279119.50	Картометрический метод	1	-
25149	509028.90	2279113.73	Картометрический метод	1	-
25150	509041.93	2279097.81	Картометрический метод	1	-
25151	509045.73	2279092.90	Картометрический метод	1	-

Сведения о местоположении границ объекта					
1. Система координат МСК-45, зона 2					
2. Сведения о характерных точках границ объекта					
Обозначение характерных точек границ	Координаты, м		Метод определения координат характерной точки	Средняя квадратическая погрешность положения характерной точки (M _t), м	Описание обозначения точки на местности (при наличии)
	X	Y			
25152	509045.22	2279091.54	Картометрический метод	1	-
25153	509049.32	2279086.07	Картометрический метод	1	-
25154	509052.80	2279080.60	Картометрический метод	1	-
25155	509061.47	2279069.27	Картометрический метод	1	-
25156	509064.03	2279066.11	Картометрический метод	1	-
25157	509066.51	2279063.02	Картометрический метод	1	-
25158	509068.98	2279059.81	Картометрический метод	1	-
25159	509071.90	2279055.94	Картометрический метод	1	-
25160	509073.57	2279053.26	Картометрический метод	1	-
25161	509085.16	2279037.10	Картометрический метод	1	-
25162	509086.74	2279034.94	Картометрический метод	1	-
25163	509088.93	2279031.44	Картометрический метод	1	-
25164	509093.77	2279024.63	Картометрический метод	1	-
25165	509097.07	2279020.62	Картометрический метод	1	-
25166	509098.90	2279018.16	Картометрический метод	1	-
25167	509102.10	2279013.84	Картометрический метод	1	-
25168	509107.44	2279006.84	Картометрический метод	1	-
25169	509108.91	2279004.53	Картометрический метод	1	-
25170	509111.04	2279001.77	Картометрический метод	1	-
25171	509116.52	2278994.43	Картометрический метод	1	-
25172	509120.97	2278988.41	Картометрический метод	1	-
25173	509121.15	2278987.74	Картометрический метод	1	-
25174	509122.41	2278986.11	Картометрический метод	1	-
25175	509128.41	2278977.65	Картометрический метод	1	-
25176	509132.33	2278972.35	Картометрический метод	1	-
25177	509132.06	2278972.19	Картометрический	1	-

Сведения о местоположении границ объекта					
1. Система координат МСК-45, зона 2					
2. Сведения о характерных точках границ объекта					
Обозначение характерных точек границ	Координаты, м		Метод определения координат характерной точки	Средняя квадратическая погрешность положения характерной точки (M _t), м	Описание обозначения точки на местности (при наличии)
	X	Y			
			метод		
25178	509135.07	2278968.62	Картометрический метод	1	-
25179	509140.58	2278960.77	Картометрический метод	1	-
25180	509143.90	2278955.89	Картометрический метод	1	-
25181	509148.81	2278948.89	Картометрический метод	1	-
25182	509153.67	2278942.44	Картометрический метод	1	-
25183	509156.18	2278939.16	Картометрический метод	1	-
25184	509159.03	2278935.36	Картометрический метод	1	-
25185	509162.17	2278930.56	Картометрический метод	1	-
25186	509167.49	2278923.71	Картометрический метод	1	-
25187	509167.88	2278922.93	Картометрический метод	1	-
25188	509171.56	2278918.09	Картометрический метод	1	-
25189	509179.23	2278907.97	Картометрический метод	1	-
25190	509188.49	2278895.00	Картометрический метод	1	-
25191	509188.71	2278894.54	Картометрический метод	1	-
25192	509207.31	2278871.56	Картометрический метод	1	-
25193	509202.44	2278867.87	Картометрический метод	1	-
25194	509198.44	2278864.91	Картометрический метод	1	-
25195	509199.35	2278863.34	Картометрический метод	1	-
25196	509191.69	2278859.72	Картометрический метод	1	-
25197	509190.70	2278861.75	Картометрический метод	1	-
25198	509185.76	2278860.00	Картометрический метод	1	-
25199	509181.02	2278858.25	Картометрический метод	1	-
25200	509176.97	2278856.78	Картометрический метод	1	-
25201	509173.44	2278854.92	Картометрический метод	1	-
25202	509168.84	2278853.92	Картометрический метод	1	-

Сведения о местоположении границ объекта

1. Система координат МСК-45, зона 2

2. Сведения о характерных точках границ объекта

Обозначение характерных точек границ	Координаты, м		Метод определения координат характерной точки	Средняя квадратическая погрешность положения характерной точки (M _t), м	Описание обозначения точки на местности (при наличии)
	X	Y			
25203	509165.63	2278852.78	Картометрический метод	1	-
25204	509136.20	2278842.03	Картометрический метод	1	-
25205	509123.48	2278877.43	Картометрический метод	1	-
25206	509121.25	2278883.64	Картометрический метод	1	-
25207	509118.53	2278891.50	Картометрический метод	1	-
25208	509117.15	2278895.50	Картометрический метод	1	-
25209	509115.87	2278899.51	Картометрический метод	1	-
25210	509108.12	2278918.23	Картометрический метод	1	-
25211	509098.00	2278935.24	Картометрический метод	1	-
25212	509094.45	2278939.92	Картометрический метод	1	-
25213	509092.21	2278943.09	Картометрический метод	1	-
25214	509089.71	2278946.65	Картометрический метод	1	-
25215	509086.45	2278951.06	Картометрический метод	1	-
25216	509084.46	2278953.72	Картометрический метод	1	-
25217	509083.66	2278954.74	Картометрический метод	1	-
25218	509077.43	2278963.36	Картометрический метод	1	-
25219	509075.31	2278966.09	Картометрический метод	1	-
25220	509073.43	2278968.67	Картометрический метод	1	-
25221	509060.44	2278987.02	Картометрический метод	1	-
25222	509055.92	2278993.34	Картометрический метод	1	-
25223	509051.17	2278999.88	Картометрический метод	1	-
25224	509046.98	2279005.12	Картометрический метод	1	-
25225	509045.06	2279007.38	Картометрический метод	1	-
25226	509042.35	2279011.22	Картометрический метод	1	-
25227	509036.77	2279018.65	Картометрический метод	1	-
25228	509035.11	2279020.76	Картометрический	1	-

Сведения о местоположении границ объекта					
1. Система координат МСК-45, зона 2					
2. Сведения о характерных точках границ объекта					
Обозначение характерных точек границ	Координаты, м		Метод определения координат характерной точки	Средняя квадратическая погрешность положения характерной точки (M _t), м	Описание обозначения точки на местности (при наличии)
	X	Y			
			метод		
25229	509027.83	2279031.25	Картометрический метод	1	-
25230	509026.26	2279033.20	Картометрический метод	1	-
25231	509023.09	2279037.17	Картометрический метод	1	-
25232	508982.60	2279091.86	Картометрический метод	1	-
25233	508980.35	2279095.34	Картометрический метод	1	-
25234	508978.22	2279098.37	Картометрический метод	1	-
25235	508973.91	2279104.28	Картометрический метод	1	-
25236	508971.77	2279107.18	Картометрический метод	1	-
25237	508969.76	2279109.97	Картометрический метод	1	-
25238	508968.41	2279111.68	Картометрический метод	1	-
25239	508965.24	2279116.02	Картометрический метод	1	-
25240	508959.56	2279123.68	Картометрический метод	1	-
25241	508954.03	2279131.25	Картометрический метод	1	-
25242	508942.65	2279140.67	Картометрический метод	1	-
25243	508936.88	2279146.42	Картометрический метод	1	-
25244	508934.89	2279144.93	Картометрический метод	1	-
25245	508926.02	2279154.56	Картометрический метод	1	-
25246	508926.21	2279156.82	Картометрический метод	1	-
25247	508923.95	2279159.41	Картометрический метод	1	-
25248	508921.82	2279161.53	Картометрический метод	1	-
25249	508914.82	2279168.39	Картометрический метод	1	-
25250	508911.91	2279171.49	Картометрический метод	1	-
25251	508908.52	2279175.05	Картометрический метод	1	-
25252	508906.94	2279176.51	Картометрический метод	1	-
25253	508901.10	2279182.29	Картометрический метод	1	-

Сведения о местоположении границ объекта

1. Система координат МСК-45, зона 2

2. Сведения о характерных точках границ объекта

Обозначение характерных точек границ	Координаты, м		Метод определения координат характерной точки	Средняя квадратическая погрешность положения характерной точки (M _t), м	Описание обозначения точки на местности (при наличии)
	X	Y			
25254	508897.12	2279186.31	Картометрический метод	1	-
25255	508896.72	2279185.86	Картометрический метод	1	-
25256	508894.13	2279188.43	Картометрический метод	1	-
25257	508889.13	2279193.42	Картометрический метод	1	-
25258	508883.66	2279199.14	Картометрический метод	1	-
25259	508882.39	2279200.27	Картометрический метод	1	-
25260	508881.19	2279201.60	Картометрический метод	1	-
25261	508854.90	2279229.92	Картометрический метод	1	-
25262	508848.72	2279236.90	Картометрический метод	1	-
25263	508846.96	2279238.72	Картометрический метод	1	-
25264	508844.04	2279241.93	Картометрический метод	1	-
25265	508841.90	2279244.45	Картометрический метод	1	-
25266	508838.59	2279248.10	Картометрический метод	1	-
25267	508832.32	2279255.28	Картометрический метод	1	-
25268	508828.72	2279259.53	Картометрический метод	1	-
25269	508801.69	2279289.65	Картометрический метод	1	-
25270	508800.33	2279291.49	Картометрический метод	1	-
25271	508794.64	2279297.32	Картометрический метод	1	-
25272	508788.59	2279304.21	Картометрический метод	1	-
25273	508777.83	2279315.77	Картометрический метод	1	-
25274	508772.12	2279321.88	Картометрический метод	1	-
25275	508767.80	2279327.13	Картометрический метод	1	-
25276	508765.76	2279329.46	Картометрический метод	1	-
25277	508764.43	2279330.93	Картометрический метод	1	-
25278	508761.91	2279333.90	Картометрический метод	1	-
25279	508755.65	2279340.69	Картометрический	1	-

Сведения о местоположении границ объекта					
1. Система координат МСК-45, зона 2					
2. Сведения о характерных точках границ объекта					
Обозначение характерных точек границ	Координаты, м		Метод определения координат характерной точки	Средняя квадратическая погрешность положения характерной точки (M _t), м	Описание обозначения точки на местности (при наличии)
	X	Y			
			метод		
25280	508751.04	2279345.82	Картометрический метод	1	-
25281	508746.86	2279350.60	Картометрический метод	1	-
25282	508744.43	2279353.25	Картометрический метод	1	-
25283	508741.72	2279356.53	Картометрический метод	1	-
25284	508737.78	2279360.94	Картометрический метод	1	-
25285	508731.66	2279367.69	Картометрический метод	1	-
25286	508729.40	2279370.59	Картометрический метод	1	-
25287	508726.79	2279373.63	Картометрический метод	1	-
25288	508724.47	2279376.20	Картометрический метод	1	-
25289	508709.61	2279392.17	Картометрический метод	1	-
25290	508706.23	2279389.01	Картометрический метод	1	-
25291	508693.43	2279402.97	Картометрический метод	1	-
25292	508692.51	2279404.77	Картометрический метод	1	-
25293	508690.96	2279410.58	Картометрический метод	1	-
25294	508691.01	2279412.56	Картометрический метод	1	-
25295	508691.84	2279414.39	Картометрический метод	1	-
25296	508709.84	2279430.31	Картометрический метод	1	-
25297	508729.31	2279446.65	Картометрический метод	1	-
25298	508733.75	2279441.51	Картометрический метод	1	-
25299	508736.54	2279438.16	Картометрический метод	1	-
25300	508739.07	2279435.39	Картометрический метод	1	-
25301	508743.34	2279430.44	Картометрический метод	1	-
25302	508745.56	2279427.88	Картометрический метод	1	-
25303	508747.24	2279425.84	Картометрический метод	1	-
25304	508748.43	2279424.54	Картометрический метод	1	-

Сведения о местоположении границ объекта					
1. Система координат МСК-45, зона 2					
2. Сведения о характерных точках границ объекта					
Обозначение характерных точек границ	Координаты, м		Метод определения координат характерной точки	Средняя квадратическая погрешность положения характерной точки (M _t), м	Описание обозначения точки на местности (при наличии)
	X	Y			
25305	508753.56	2279418.93	Картометрический метод	1	-
25306	508757.37	2279414.61	Картометрический метод	1	-
25307	508761.50	2279410.65	Картометрический метод	1	-
25308	508775.34	2279394.73	Картометрический метод	1	-
25309	508778.72	2279391.19	Картометрический метод	1	-
25310	508781.18	2279388.52	Картометрический метод	1	-
25311	508790.71	2279381.31	Картометрический метод	1	-
25312	508792.87	2279379.09	Картометрический метод	1	-
25313	508790.68	2279377.45	Картометрический метод	1	-
25314	508794.79	2279373.05	Картометрический метод	1	-
25315	508802.70	2279364.37	Картометрический метод	1	-
25316	508805.84	2279360.61	Картометрический метод	1	-
25317	508806.96	2279359.26	Картометрический метод	1	-
25318	508807.08	2279359.39	Картометрический метод	1	-
25319	508810.34	2279354.87	Картометрический метод	1	-
25320	508815.46	2279349.34	Картометрический метод	1	-
25321	508817.28	2279347.15	Картометрический метод	1	-
25322	508826.09	2279337.11	Картометрический метод	1	-
25323	508835.79	2279350.70	Картометрический метод	1	-
25324	508827.32	2279359.85	Картометрический метод	1	-
25325	508821.28	2279366.67	Картометрический метод	1	-
25326	508821.40	2279366.80	Картометрический метод	1	-
25327	508816.82	2279372.03	Картометрический метод	1	-
25328	508816.46	2279371.72	Картометрический метод	1	-
25329	508814.65	2279373.87	Картометрический метод	1	-
25330	508814.76	2279374.09	Картометрический	1	-

Сведения о местоположении границ объекта					
1. Система координат МСК-45, зона 2					
2. Сведения о характерных точках границ объекта					
Обозначение характерных точек границ	Координаты, м		Метод определения координат характерной точки	Средняя квадратическая погрешность положения характерной точки (M _t), м	Описание обозначения точки на местности (при наличии)
	X	Y			
			метод		
25331	508809.49	2279380.07	Картометрический метод	1	-
25332	508804.27	2279386.00	Картометрический метод	1	-
25333	508800.77	2279390.31	Картометрический метод	1	-
25334	508787.71	2279404.53	Картометрический метод	1	-
25335	508784.29	2279408.50	Картометрический метод	1	-
25336	508781.05	2279412.14	Картометрический метод	1	-
25337	508777.79	2279415.53	Картометрический метод	1	-
25338	508773.99	2279419.53	Картометрический метод	1	-
25339	508771.50	2279422.67	Картометрический метод	1	-
25340	508768.98	2279426.19	Картометрический метод	1	-
25341	508767.58	2279426.55	Картометрический метод	1	-
25342	508764.75	2279429.78	Картометрический метод	1	-
25343	508761.13	2279434.68	Картометрический метод	1	-
25344	508751.73	2279445.14	Картометрический метод	1	-
25345	508745.78	2279451.86	Картометрический метод	1	-
25346	508752.58	2279457.71	Картометрический метод	1	-
25347	508758.18	2279462.21	Картометрический метод	1	-
25348	508759.55	2279463.45	Картометрический метод	1	-
25349	508762.26	2279465.95	Картометрический метод	1	-
25350	508765.56	2279469.03	Картометрический метод	1	-
25351	508770.82	2279473.60	Картометрический метод	1	-
25112	508777.96	2279483.44	Картометрический метод	1	-
					-
25352	511367.51	2279492.23	Картометрический метод	1	-
25353	511386.43	2279456.98	Картометрический метод	1	-
25354	511405.37	2279421.74	Картометрический	1	-

Сведения о местоположении границ объекта

1. Система координат МСК-45, зона 2

2. Сведения о характерных точках границ объекта

Обозначение характерных точек границ	Координаты, м		Метод определения координат характерной точки	Средняя квадратическая погрешность положения характерной точки (M _t), м	Описание обозначения точки на местности (при наличии)
	X	Y			
			метод		
25355	511384.41	2279407.93	Картометрический метод	1	-
25356	511363.45	2279394.11	Картометрический метод	1	-
25357	511342.50	2279380.28	Картометрический метод	1	-
25358	511321.55	2279366.46	Картометрический метод	1	-
25359	511300.60	2279352.62	Картометрический метод	1	-
25360	511279.65	2279338.81	Картометрический метод	1	-
25361	511259.77	2279325.68	Картометрический метод	1	-
25362	511238.93	2279359.66	Картометрический метод	1	-
25363	511221.67	2279396.00	Картометрический метод	1	-
25364	511241.79	2279409.29	Картометрический метод	1	-
25365	511262.75	2279423.10	Картометрический метод	1	-
25366	511283.69	2279436.93	Картометрический метод	1	-
25367	511304.64	2279450.75	Картометрический метод	1	-
25368	511325.60	2279464.58	Картометрический метод	1	-
25352	511367.51	2279492.23	Картометрический метод	1	-
					-
25369	511958.26	2279492.86	Картометрический метод	1	-
25370	511977.52	2279457.82	Картометрический метод	1	-
25371	511996.79	2279422.75	Картометрический метод	1	-
25372	511974.86	2279410.72	Картометрический метод	1	-
25373	511952.97	2279398.67	Картометрический метод	1	-
25374	511931.06	2279386.63	Картометрический метод	1	-
25375	511911.78	2279421.70	Картометрический метод	1	-
25376	511892.53	2279456.76	Картометрический метод	1	-
25377	511914.45	2279468.79	Картометрический метод	1	-
25378	511936.36	2279480.83	Картометрический	1	-

Сведения о местоположении границ объекта					
1. Система координат МСК-45, зона 2					
2. Сведения о характерных точках границ объекта					
Обозначение характерных точек границ	Координаты, м		Метод определения координат характерной точки	Средняя квадратическая погрешность положения характерной точки (M _t), м	Описание обозначения точки на местности (при наличии)
	X	Y			
			метод		
25369	511958.26	2279492.86	Картометрический метод	1	-
					-
25379	511830.37	2279536.70	Картометрический метод	1	-
25380	511849.62	2279501.64	Картометрический метод	1	-
25381	511868.87	2279466.57	Картометрический метод	1	-
25382	511846.98	2279454.55	Картометрический метод	1	-
25383	511825.06	2279442.50	Картометрический метод	1	-
25384	511803.15	2279430.47	Картометрический метод	1	-
25385	511781.23	2279418.43	Картометрический метод	1	-
25386	511759.31	2279406.40	Картометрический метод	1	-
25387	511737.42	2279394.35	Картометрический метод	1	-
25388	511718.16	2279429.40	Картометрический метод	1	-
25389	511710.93	2279442.55	Картометрический метод	1	-
25390	511707.66	2279469.27	Картометрический метод	1	-
25391	511720.81	2279476.50	Картометрический метод	1	-
25392	511742.72	2279488.53	Картометрический метод	1	-
25393	511764.62	2279500.58	Картометрический метод	1	-
25394	511786.54	2279512.61	Картометрический метод	1	-
25395	511808.45	2279524.65	Картометрический метод	1	-
25379	511830.37	2279536.70	Картометрический метод	1	-
					-
25396	511680.55	2279568.48	Картометрический метод	1	-
25397	511699.80	2279533.42	Картометрический метод	1	-
25398	511719.07	2279498.36	Картометрический метод	1	-
25399	511697.15	2279486.32	Картометрический метод	1	-
25400	511686.03	2279469.70	Картометрический метод	1	-

Сведения о местоположении границ объекта

1. Система координат МСК-45, зона 2

2. Сведения о характерных точках границ объекта

Обозначение характерных точек границ	Координаты, м		Метод определения координат характерной точки	Средняя квадратическая погрешность положения характерной точки (M _t), м	Описание обозначения точки на местности (при наличии)
	X	Y			
25401	511686.05	2279461.72	Картометрический метод	1	-
25402	511688.48	2279441.87	Картометрический метод	1	-
25403	511653.56	2279423.13	Картометрический метод	1	-
25404	511618.32	2279404.19	Картометрический метод	1	-
25405	511606.83	2279426.38	Картометрический метод	1	-
25406	511608.53	2279475.25	Картометрический метод	1	-
25407	511610.44	2279529.95	Картометрический метод	1	-
25408	511636.71	2279544.41	Картометрический метод	1	-
25409	511658.63	2279556.44	Картометрический метод	1	-
25396	511680.55	2279568.48	Картометрический метод	1	-
					-
25410	511910.12	2279580.52	Картометрический метод	1	-
25411	511929.37	2279545.45	Картометрический метод	1	-
25412	511948.65	2279510.40	Картометрический метод	1	-
25413	511926.73	2279498.35	Картометрический метод	1	-
25414	511904.81	2279486.32	Картометрический метод	1	-
25415	511882.91	2279474.29	Картометрический метод	1	-
25416	511863.64	2279509.34	Картометрический метод	1	-
25417	511844.38	2279544.40	Картометрический метод	1	-
25418	511866.29	2279556.44	Картометрический метод	1	-
25419	511888.20	2279568.48	Картометрический метод	1	-
25410	511910.12	2279580.52	Картометрический метод	1	-
					-
25420	511546.11	2279611.34	Картометрический метод	1	-
25421	511560.56	2279585.04	Картометрический метод	1	-
25422	511575.01	2279558.76	Картометрический метод	1	-
25423	511590.44	2279530.65	Картометрический	1	-

Сведения о местоположении границ объекта					
1. Система координат МСК-45, зона 2					
2. Сведения о характерных точках границ объекта					
Обозначение характерных точек границ	Координаты, м		Метод определения координат характерной точки	Средняя квадратическая погрешность положения характерной точки (M _t), м	Описание обозначения точки на местности (при наличии)
	X	Y			
			метод		
25424	511589.43	2279501.47	Картометрический метод	1	-
25425	511588.62	2279471.15	Картометрический метод	1	-
25426	511572.58	2279452.34	Картометрический метод	1	-
25427	511564.44	2279453.86	Картометрический метод	1	-
25428	511529.37	2279450.32	Картометрический метод	1	-
25429	511527.69	2279462.17	Картометрический метод	1	-
25430	511521.63	2279501.70	Картометрический метод	1	-
25431	511515.96	2279538.12	Картометрический метод	1	-
25432	511508.05	2279536.89	Картометрический метод	1	-
25433	511521.98	2279449.23	Картометрический метод	1	-
25434	511454.23	2279438.67	Картометрический метод	1	-
25435	511444.08	2279433.31	Картометрический метод	1	-
25436	511438.49	2279443.62	Картометрический метод	1	-
25437	511426.22	2279466.33	Картометрический метод	1	-
25438	511414.34	2279488.32	Картометрический метод	1	-
25439	511401.04	2279512.96	Картометрический метод	1	-
25440	511430.15	2279532.72	Картометрический метод	1	-
25441	511448.34	2279545.04	Картометрический метод	1	-
25442	511475.30	2279563.33	Картометрический метод	1	-
25443	511496.86	2279577.95	Картометрический метод	1	-
25444	511516.26	2279591.07	Картометрический метод	1	-
25420	511546.11	2279611.34	Картометрический метод	1	-
					-
25445	511782.21	2279624.33	Картометрический метод	1	-
25446	511801.47	2279589.27	Картометрический метод	1	-
25447	511820.73	2279554.23	Картометрический	1	-

Сведения о местоположении границ объекта					
1. Система координат МСК-45, зона 2					
2. Сведения о характерных точках границ объекта					
Обозначение характерных точек границ	Координаты, м		Метод определения координат характерной точки	Средняя квадратическая погрешность положения характерной точки (M _t), м	Описание обозначения точки на местности (при наличии)
	X	Y			
			метод		
25448	511798.83	2279542.18	Картометрический метод	1	-
25449	511776.90	2279530.14	Картометрический метод	1	-
25450	511754.99	2279518.11	Картометрический метод	1	-
25451	511733.09	2279506.07	Картометрический метод	1	-
25452	511713.82	2279541.12	Картометрический метод	1	-
25453	511694.57	2279576.19	Картометрический метод	1	-
25454	511716.46	2279588.21	Картометрический метод	1	-
25455	511722.56	2279591.56	Картометрический метод	1	-
25445	511782.21	2279624.33	Картометрический метод	1	-
					-
25456	511626.90	2279666.10	Картометрический метод	1	-
25457	511650.68	2279622.82	Картометрический метод	1	-
25458	511670.92	2279586.01	Картометрический метод	1	-
25459	511649.00	2279573.97	Картометрический метод	1	-
25460	511627.09	2279561.92	Картометрический метод	1	-
25461	511603.26	2279548.85	Картометрический метод	1	-
25462	511583.05	2279585.66	Картометрический метод	1	-
25463	511562.75	2279622.61	Картометрический метод	1	-
25464	511585.33	2279637.92	Картометрический метод	1	-
25465	511606.13	2279652.03	Картометрический метод	1	-
25456	511626.90	2279666.10	Картометрический метод	1	-
					-
25466	511861.97	2279668.15	Картометрический метод	1	-
25467	511881.23	2279633.08	Картометрический метод	1	-
25468	511900.48	2279598.04	Картометрический метод	1	-
25469	511878.58	2279585.99	Картометрический метод	1	-

Сведения о местоположении границ объекта					
1. Система координат МСК-45, зона 2					
2. Сведения о характерных точках границ объекта					
Обозначение характерных точек границ	Координаты, м		Метод определения координат характерной точки	Средняя квадратическая погрешность положения характерной точки (M _t), м	Описание обозначения точки на местности (при наличии)
	X	Y			
25470	511856.66	2279573.95	Картометрический метод	1	-
25471	511834.74	2279561.92	Картометрический метод	1	-
25472	511815.48	2279596.98	Картометрический метод	1	-
25473	511796.25	2279632.04	Картометрический метод	1	-
25466	511861.97	2279668.15	Картометрический метод	1	-
					-
25474	518881.78	2279715.56	Картометрический метод	1	-
25475	518888.90	2279696.83	Картометрический метод	1	-
25476	518920.51	2279656.02	Картометрический метод	1	-
25477	518922.27	2279654.49	Картометрический метод	1	-
25478	518943.07	2279640.75	Картометрический метод	1	-
25479	518954.47	2279588.08	Картометрический метод	1	-
25480	518941.07	2279576.72	Картометрический метод	1	-
25481	518938.21	2279574.92	Картометрический метод	1	-
25482	518922.16	2279617.35	Картометрический метод	1	-
25483	518869.83	2279667.41	Картометрический метод	1	-
25484	518852.92	2279652.60	Картометрический метод	1	-
25485	518818.68	2279689.70	Картометрический метод	1	-
25486	518819.48	2279692.89	Картометрический метод	1	-
25474	518881.78	2279715.56	Картометрический метод	1	-
					-
25487	511723.35	2279731.50	Картометрический метод	1	-
25488	511748.49	2279685.68	Картометрический метод	1	-
25489	511772.58	2279641.87	Картометрический метод	1	-
25490	511750.66	2279629.83	Картометрический метод	1	-
25491	511728.77	2279617.78	Картометрический метод	1	-
25492	511706.85	2279605.76	Картометрический	1	-

Сведения о местоположении границ объекта					
1. Система координат МСК-45, зона 2					
2. Сведения о характерных точках границ объекта					
Обозначение характерных точек границ	Координаты, м		Метод определения координат характерной точки	Средняя квадратическая погрешность положения характерной точки (M _t), м	Описание обозначения точки на местности (при наличии)
	X	Y			
			метод		
25493	511684.93	2279593.72	Картометрический метод	1	-
25494	511660.87	2279637.54	Картометрический метод	1	-
25495	511640.20	2279675.12	Картометрический метод	1	-
25496	511660.98	2279689.20	Картометрический метод	1	-
25497	511681.78	2279703.30	Картометрический метод	1	-
25498	511702.56	2279717.39	Картометрический метод	1	-
25487	511723.35	2279731.50	Картометрический метод	1	-
					-
25499	511798.99	2279782.78	Картометрический метод	1	-
25500	511828.25	2279729.52	Картометрический метод	1	-
25501	511852.33	2279685.68	Картометрический метод	1	-
25502	511830.43	2279673.64	Картометрический метод	1	-
25503	511808.50	2279661.60	Картометрический метод	1	-
25504	511786.60	2279649.57	Картометрический метод	1	-
25505	511762.52	2279693.39	Картометрический метод	1	-
25506	511736.64	2279740.51	Картометрический метод	1	-
25507	511757.43	2279754.59	Картометрический метод	1	-
25508	511778.22	2279768.67	Картометрический метод	1	-
25499	511798.99	2279782.78	Картометрический метод	1	-
					-
25509	512295.29	2280112.51	Картометрический метод	1	-
25510	512352.13	2279990.71	Картометрический метод	1	-
25511	512488.52	2280036.94	Картометрический метод	1	-
25512	512496.70	2279972.12	Картометрический метод	1	-
25513	512421.09	2279962.88	Картометрический метод	1	-
25514	512418.27	2279969.14	Картометрический метод	1	-

Сведения о местоположении границ объекта					
1. Система координат МСК-45, зона 2					
2. Сведения о характерных точках границ объекта					
Обозначение характерных точек границ	Координаты, м		Метод определения координат характерной точки	Средняя квадратическая погрешность положения характерной точки (M _t), м	Описание обозначения точки на местности (при наличии)
	X	Y			
25515	512394.94	2279961.60	Картометрический метод	1	-
25516	512409.16	2279914.90	Картометрический метод	1	-
25517	512424.69	2279869.36	Картометрический метод	1	-
25518	512473.25	2279882.28	Картометрический метод	1	-
25519	512490.72	2279830.57	Картометрический метод	1	-
25520	512552.24	2279695.18	Картометрический метод	1	-
25521	512543.27	2279691.44	Картометрический метод	1	-
25522	512577.70	2279634.71	Картометрический метод	1	-
25523	512574.37	2279629.82	Картометрический метод	1	-
25524	512596.20	2279541.49	Картометрический метод	1	-
25525	512647.17	2279589.10	Картометрический метод	1	-
25526	512653.69	2279588.66	Картометрический метод	1	-
25527	512715.67	2279689.03	Картометрический метод	1	-
25528	512732.56	2279694.05	Картометрический метод	1	-
25529	512703.84	2279770.21	Картометрический метод	1	-
25530	512602.27	2279819.21	Картометрический метод	1	-
25531	512583.60	2279872.47	Картометрический метод	1	-
25532	512570.79	2280014.68	Картометрический метод	1	-
25533	512587.92	2280058.29	Картометрический метод	1	-
25534	512630.52	2280021.60	Картометрический метод	1	-
25535	512632.59	2279985.58	Картометрический метод	1	-
25536	512644.70	2279936.11	Картометрический метод	1	-
25537	512662.37	2279915.59	Картометрический метод	1	-
25538	512701.90	2279923.02	Картометрический метод	1	-
25539	512722.42	2279926.43	Картометрический метод	1	-
25540	512755.24	2279942.78	Картометрический	1	-

Сведения о местоположении границ объекта					
1. Система координат МСК-45, зона 2					
2. Сведения о характерных точках границ объекта					
Обозначение характерных точек границ	Координаты, м		Метод определения координат характерной точки	Средняя квадратическая погрешность положения характерной точки (M _t), м	Описание обозначения точки на местности (при наличии)
	X	Y			
			метод		
25541	512760.65	2279951.97	Картометрический метод	1	-
25542	512806.03	2279997.18	Картометрический метод	1	-
25543	512823.85	2279994.71	Картометрический метод	1	-
25544	512854.33	2279908.92	Картометрический метод	1	-
25545	512910.28	2279902.16	Картометрический метод	1	-
25546	512931.76	2279879.54	Картометрический метод	1	-
25547	512951.59	2279796.20	Картометрический метод	1	-
25548	512960.67	2279783.18	Картометрический метод	1	-
25549	512968.13	2279751.80	Картометрический метод	1	-
25550	512990.95	2279751.48	Картометрический метод	1	-
25551	513075.28	2279863.55	Картометрический метод	1	-
25552	513044.88	2279903.20	Картометрический метод	1	-
25553	513094.88	2279948.12	Картометрический метод	1	-
25554	513234.63	2279990.29	Картометрический метод	1	-
25555	513276.47	2279990.92	Картометрический метод	1	-
25556	512800.33	2279360.97	Картометрический метод	1	-
25557	512782.84	2279357.08	Картометрический метод	1	-
25558	512740.05	2279344.20	Картометрический метод	1	-
25559	512704.96	2279345.99	Картометрический метод	1	-
25560	512670.46	2279330.91	Картометрический метод	1	-
25561	512664.08	2279314.95	Картометрический метод	1	-
25562	512661.71	2279296.72	Картометрический метод	1	-
25563	512662.42	2279270.94	Картометрический метод	1	-
25564	512660.27	2279259.99	Картометрический метод	1	-
25565	512643.45	2279234.59	Картометрический метод	1	-

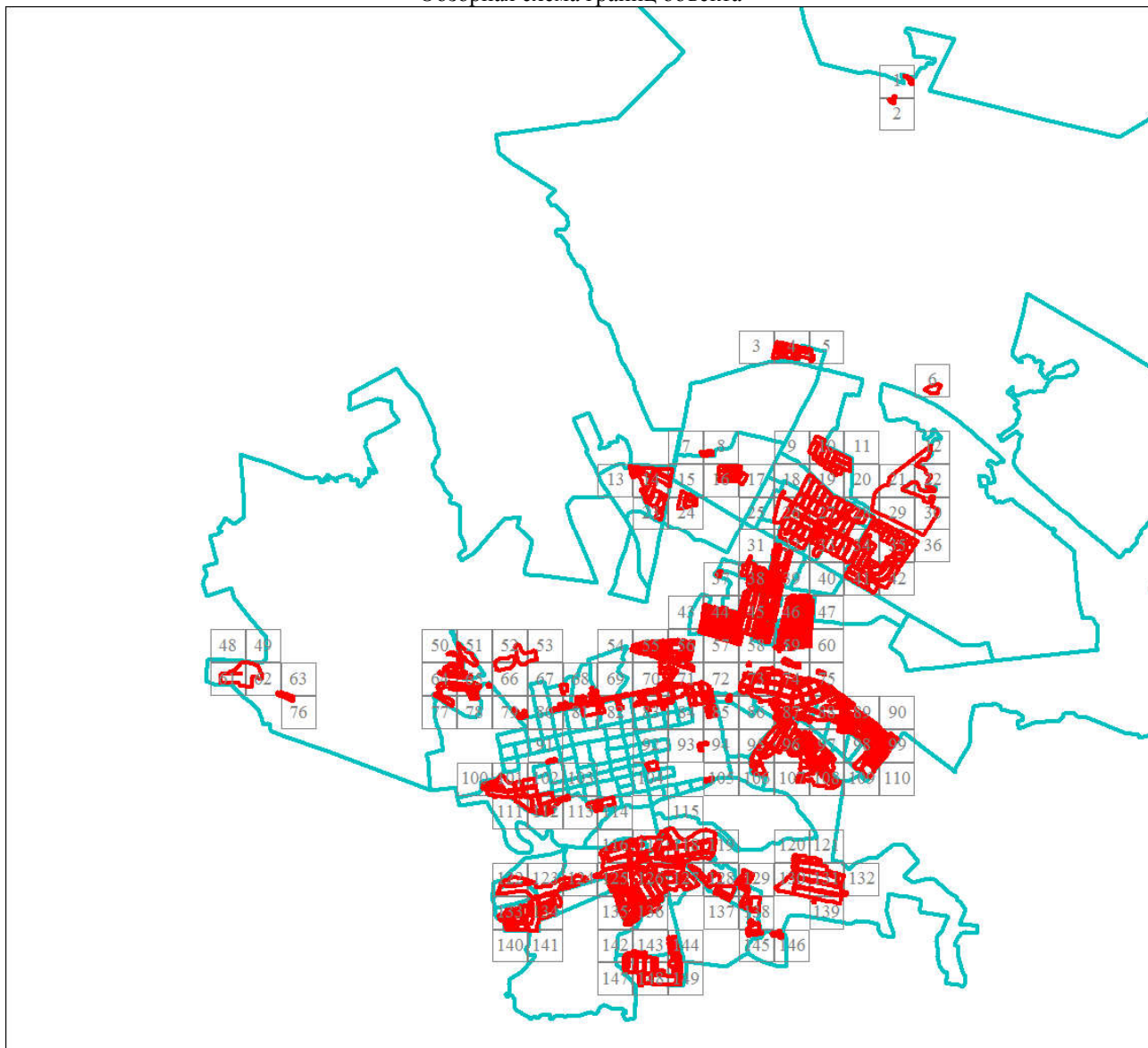
Сведения о местоположении границ объекта					
1. Система координат МСК-45, зона 2					
2. Сведения о характерных точках границ объекта					
Обозначение характерных точек границ	Координаты, м		Метод определения координат характерной точки	Средняя квадратическая погрешность положения характерной точки (M _t), м	Описание обозначения точки на местности (при наличии)
	X	Y			
25566	512614.29	2279193.47	Картометрический метод	1	-
25567	512598.78	2279168.76	Картометрический метод	1	-
25568	512580.56	2279148.99	Картометрический метод	1	-
25569	512558.92	2279135.76	Картометрический метод	1	-
25570	512539.53	2279128.19	Картометрический метод	1	-
25571	512287.37	2279080.77	Картометрический метод	1	-
25572	512137.19	2279400.87	Картометрический метод	1	-
25573	512037.10	2279588.29	Картометрический метод	1	-
25574	511945.21	2279761.89	Картометрический метод	1	-
25575	511890.51	2279861.14	Картометрический метод	1	-
25576	512015.62	2279937.88	Картометрический метод	1	-
25577	512177.24	2280045.81	Картометрический метод	1	-
25578	512268.43	2280099.47	Картометрический метод	1	-
25509	512295.29	2280112.51	Картометрический метод	1	-
					-
25579	514193.91	2280138.02	Картометрический метод	1	-
25580	514209.70	2280136.68	Картометрический метод	1	-
25581	514208.87	2280101.85	Картометрический метод	1	-
25582	514207.99	2280083.63	Картометрический метод	1	-
25583	514206.20	2280064.58	Картометрический метод	1	-
25584	514204.32	2280049.37	Картометрический метод	1	-
25585	514199.59	2279998.42	Картометрический метод	1	-
25586	514181.47	2279959.89	Картометрический метод	1	-
25587	514165.05	2279924.53	Картометрический метод	1	-
25588	514141.92	2279889.52	Картометрический метод	1	-
25589	514103.18	2279949.55	Картометрический метод	1	-

3. Сведения о характерных точках части (частей) границы объекта

Обозначение характерных точек части границы	Существующие координаты, м		Измененные (уточненные) координаты, м		Метод определения координат характерной точки	Средняя квадратическая погрешность положения характерной точки (M _t), м	Описание обозначения точки на местности (при наличии)
	X	Y	X	Y			
1	2	3	4	5	6	7	8
-	-	-	-	-	-	-	-

План границ объекта

Обзорная схема границ объекта



Масштаб 1:103615

Используемые условные знаки и обозначения:

Условные обозначения представлены на листе 1001

Подпись

Дата 24 июня 2024 г.

Место для оттиска печати (при наличии) лица, составившего описание местоположения границ объекта




Условные обозначения



Характерная точка границы объекта землеустройства



Надписи номеров характерных точек границы объекта землеустройства




Граница объекта землеустройства



Граница кадастрового квартала



Граница населенного пункта



Граница участков ГКН

74:32:0223001

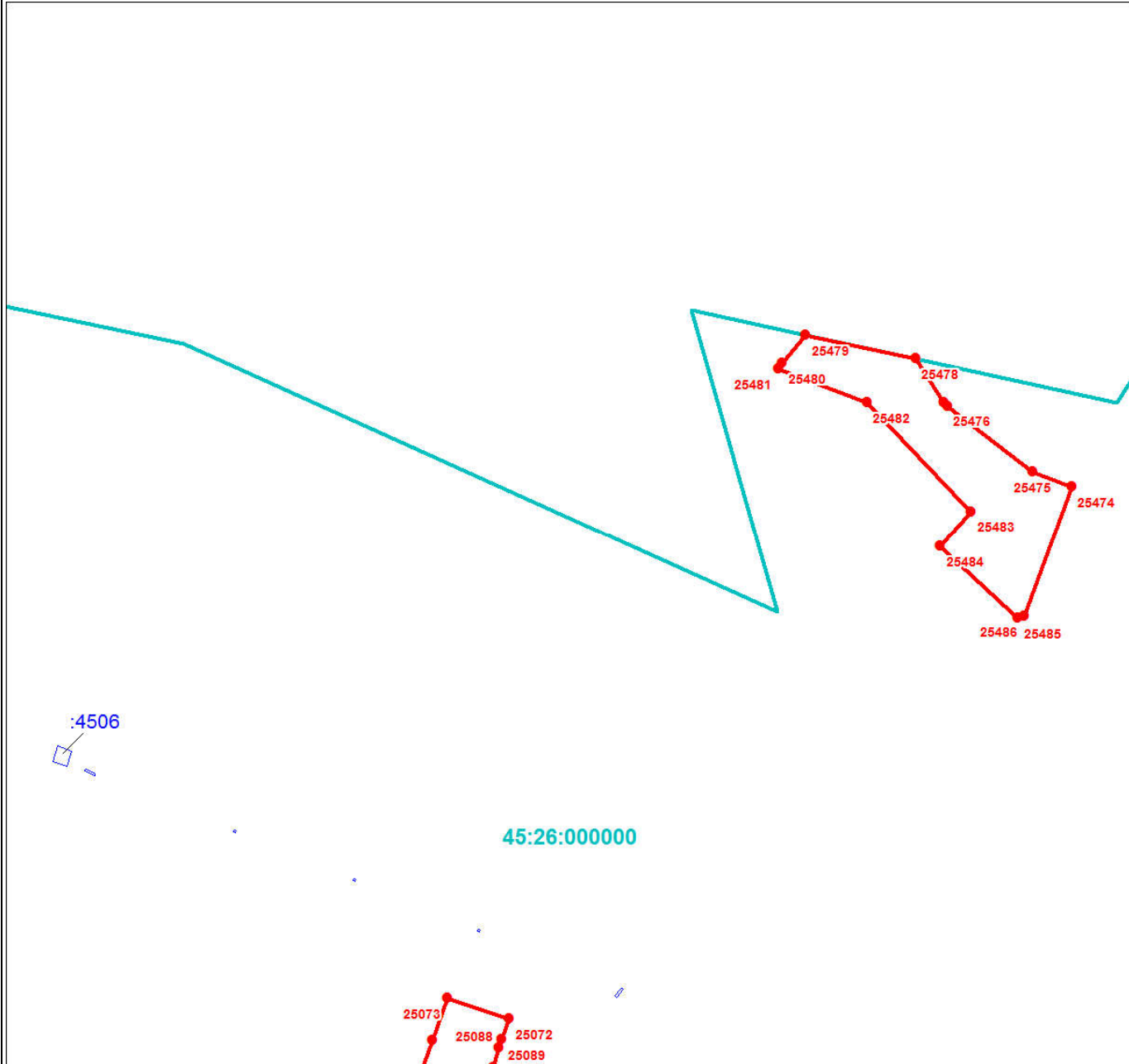
Номер кадастрового квартала

:1641

Кадастровый номер земельного участка

План границ объекта

Выносной лист № 1



Масштаб 1:3000

Используемые условные знаки и обозначения:

Условные обозначения представлены на листе 1001

Подпись _____

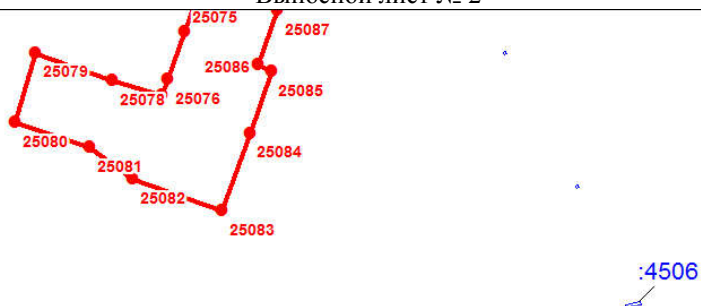
Дата 24 июня 2024 г.

Место для оттиска печати (при наличии) лица, составившего описание местоположения границ объекта



План границ объекта

Выносной лист № 2



Масштаб 1:3000

Используемые условные знаки и обозначения:

Условные обозначения представлены на листе 1001

Подпись _____

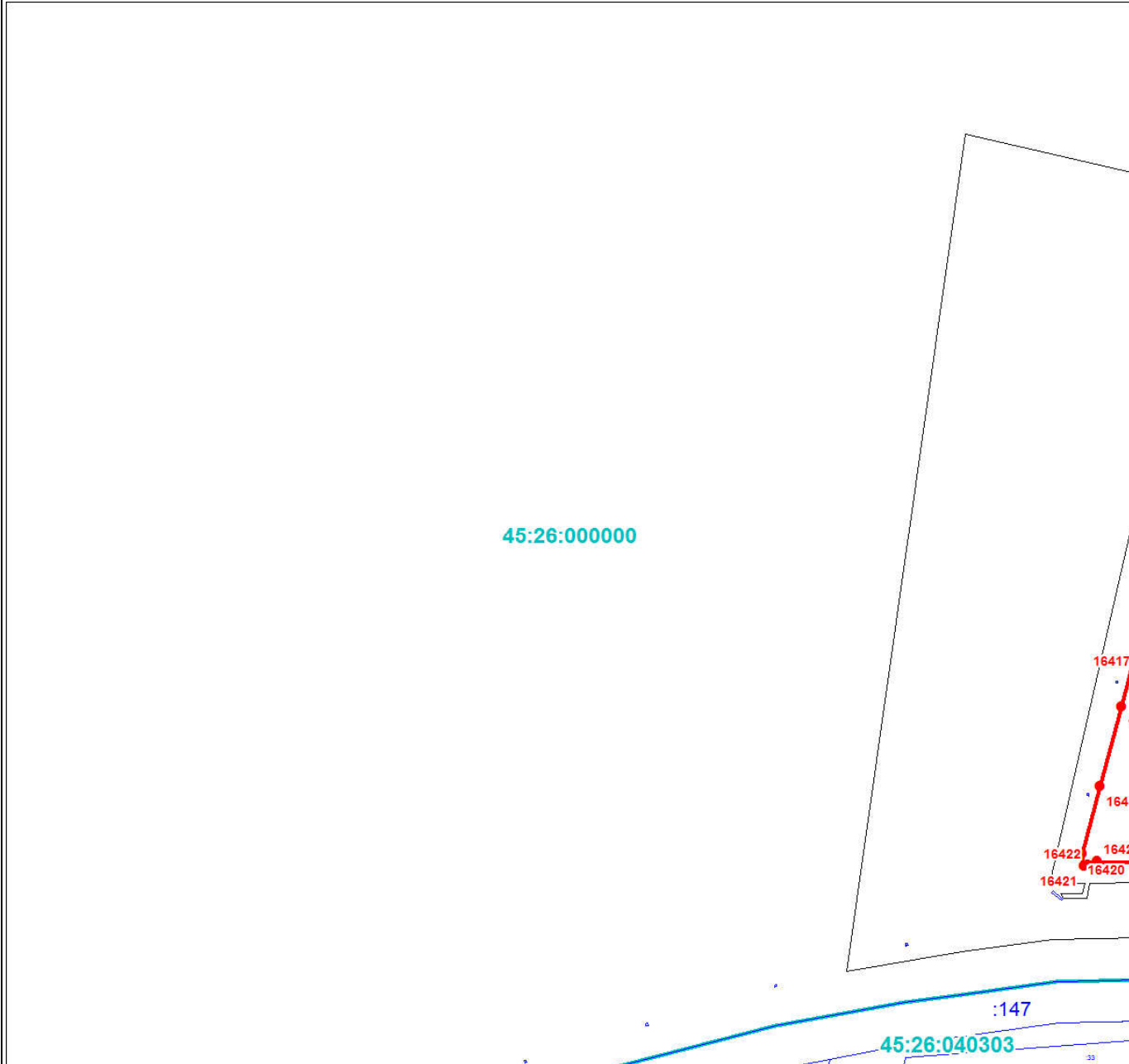
Дата 24 июня 2024 г.

Место для оттиска печати (при наличии) лица, составившего описание местоположения границ объекта



План границ объекта

Выносной лист № 3



Масштаб 1:3000

Используемые условные знаки и обозначения:

Условные обозначения представлены на листе 1001

Подпись _____

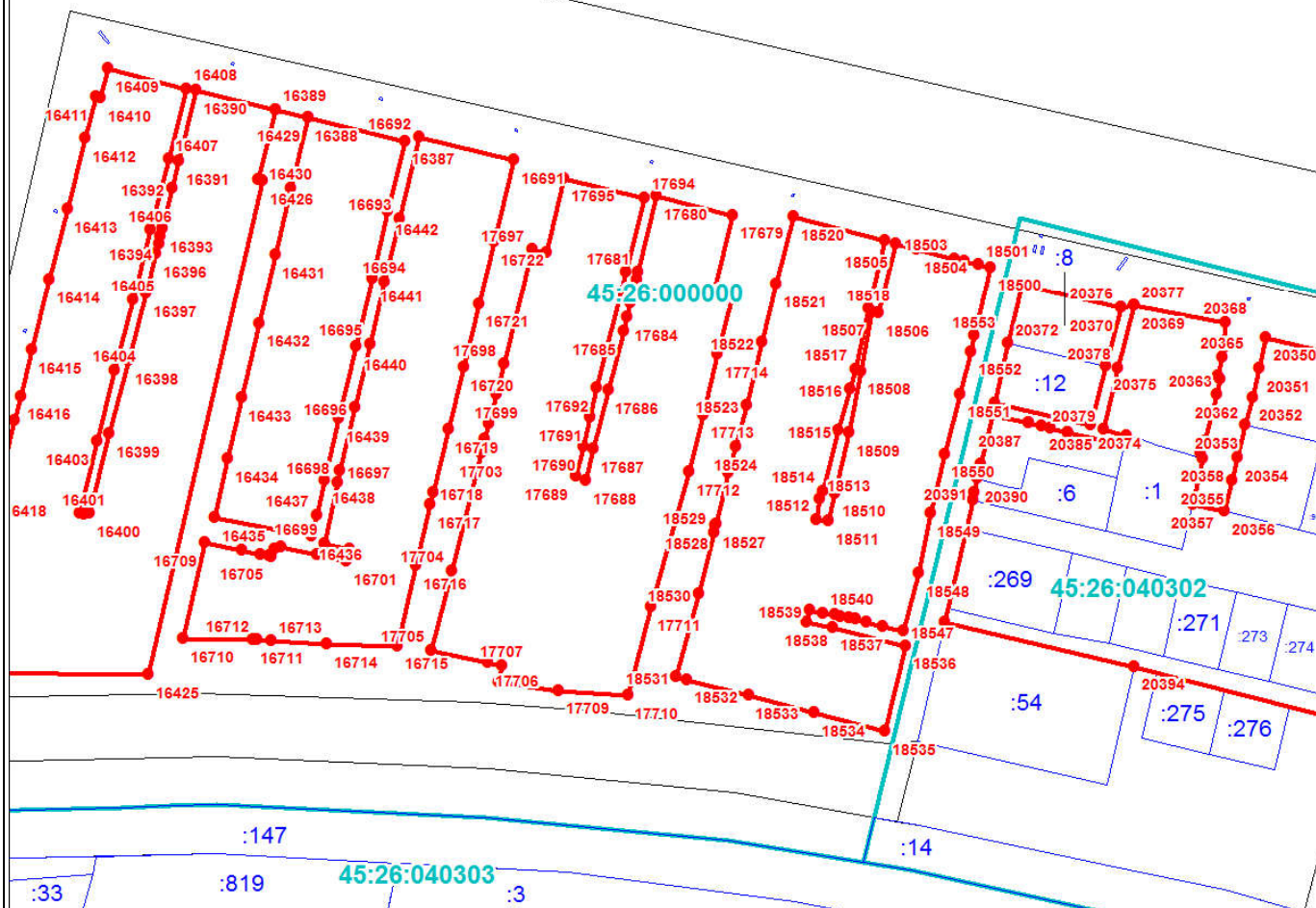
Дата 24 июня 2024 г.

Место для оттиска печати (при наличии) лица, составившего описание местоположения границ объекта



План границ объекта

Выносной лист № 4



Масштаб 1:3000

Используемые условные знаки и обозначения:

Условные обозначения представлены на листе 1001

Подпись _____

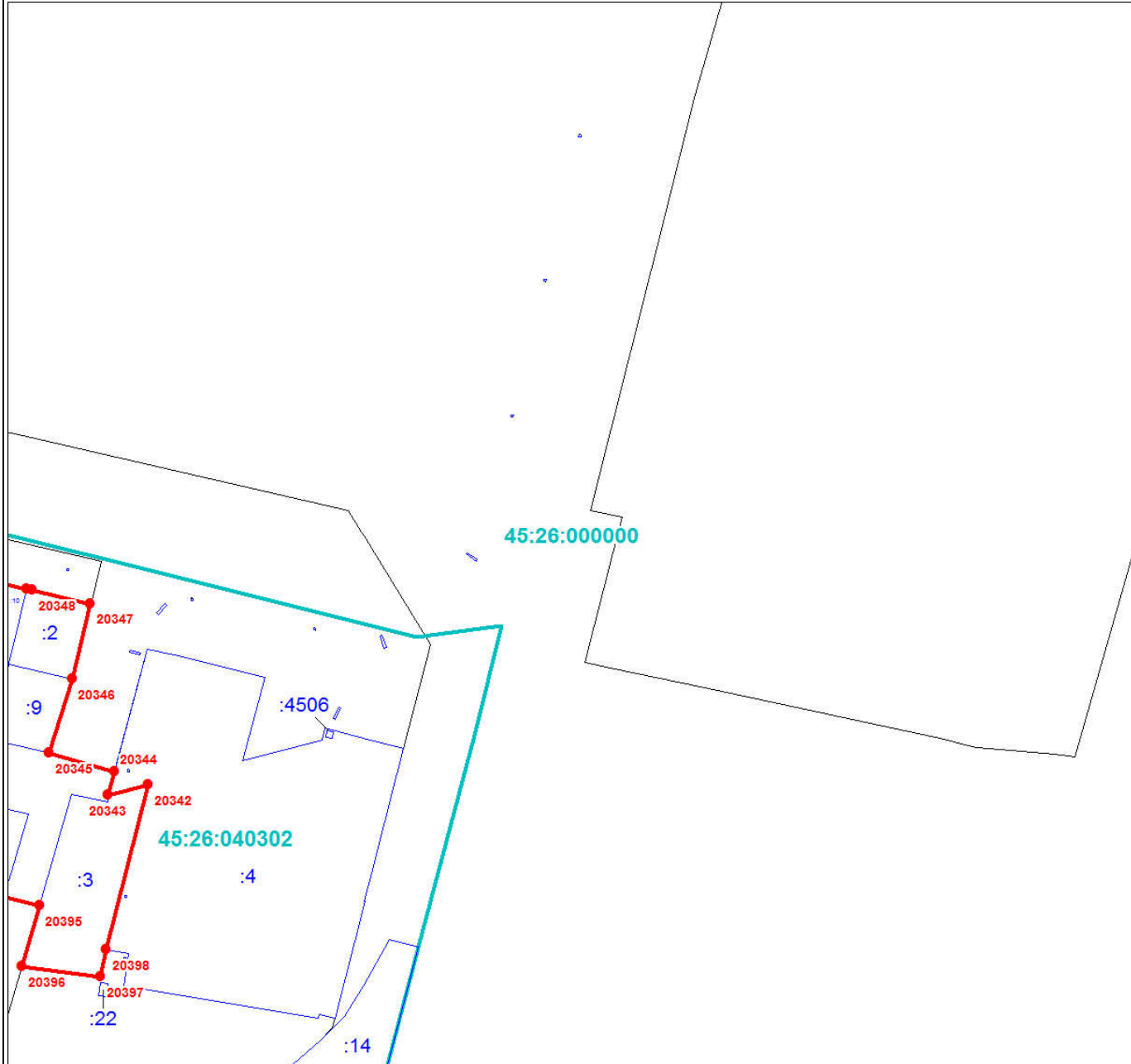
Дата 24 июня 2024 г.

Место для оттиска печати (при наличии) лица, составившего описание местоположения границ объекта



План границ объекта

Выносной лист № 5



Масштаб 1:3000

Используемые условные знаки и обозначения:

Условные обозначения представлены на листе 1001

Подпись _____

Дата 24 июня 2024 г.

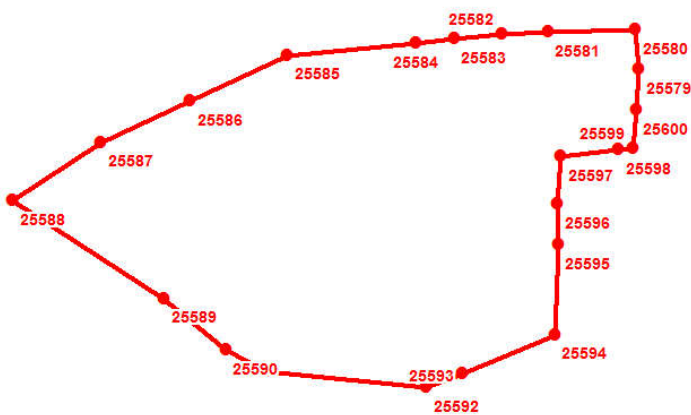
Место для оттиска печати (при наличии) лица, составившего описание местоположения границ объекта



План границ объекта

Выносной лист № 6

45:26:000000



45:26:050428

Масштаб 1:3000

Используемые условные знаки и обозначения:

Условные обозначения представлены на листе 1001

Подпись _____

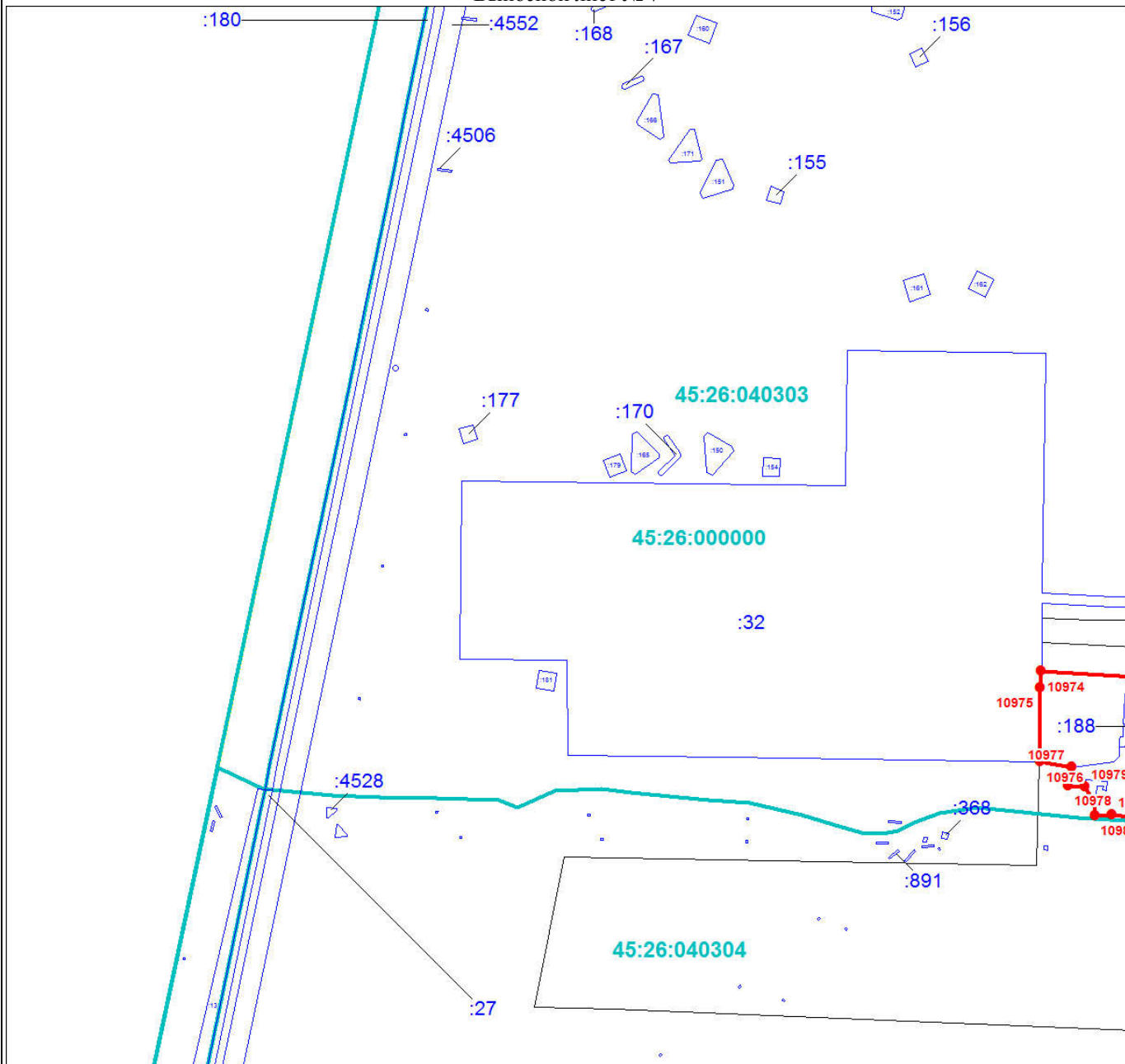
Дата 24 июня 2024 г.

Место для оттиска печати (при наличии) лица, составившего описание местоположения границ объекта



План границ объекта

Выносной лист № 7



Масштаб 1:3000

Используемые условные знаки и обозначения:

Условные обозначения представлены на листе 1001

Подпись _____

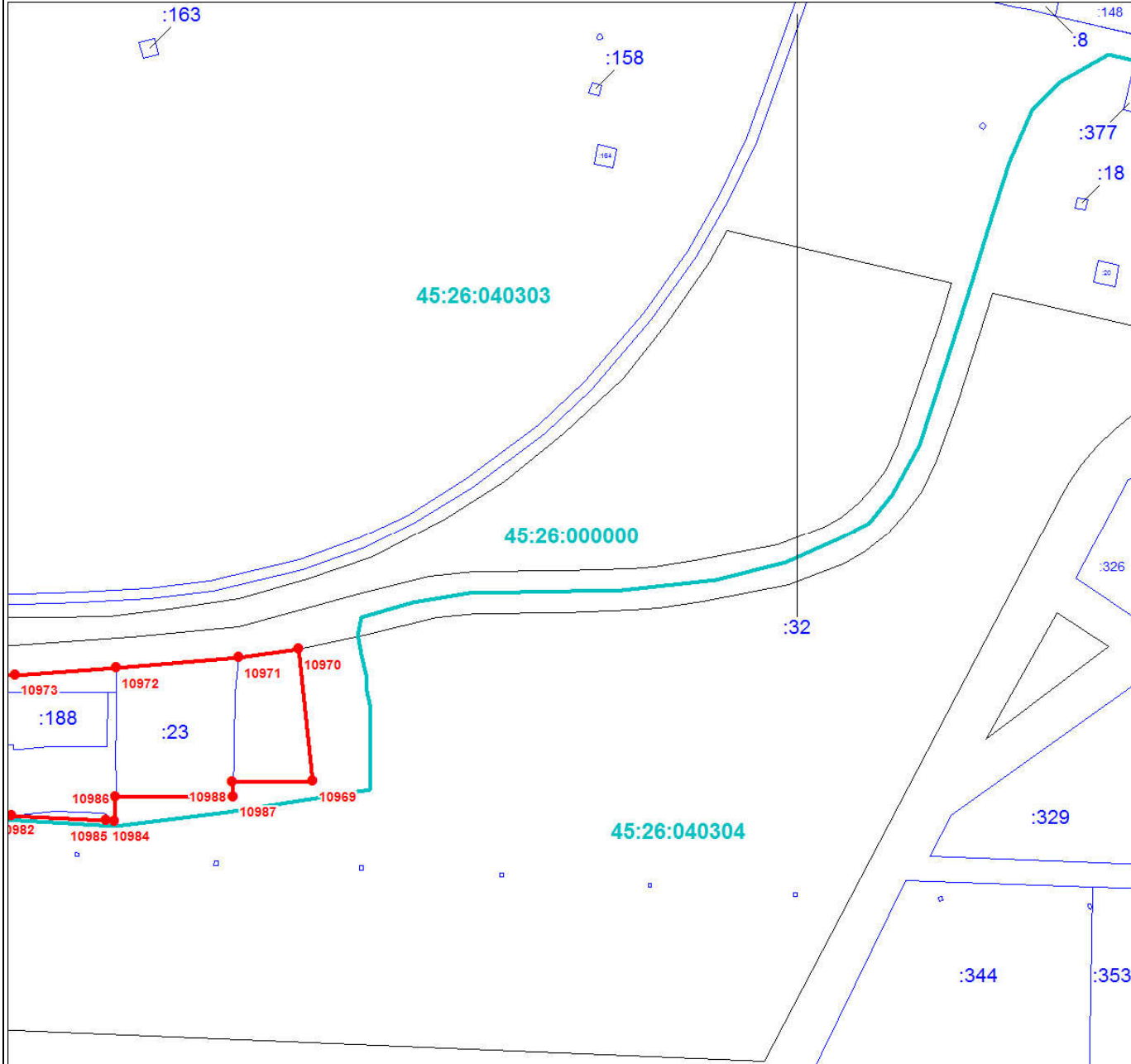
Дата 24 июня 2024 г.

Место для оттиска печати (при наличии) лица, составившего описание местоположения границ объекта



План границ объекта

Выносной лист № 8



Масштаб 1:3000

Используемые условные знаки и обозначения:

Условные обозначения представлены на листе 1001

Подпись _____

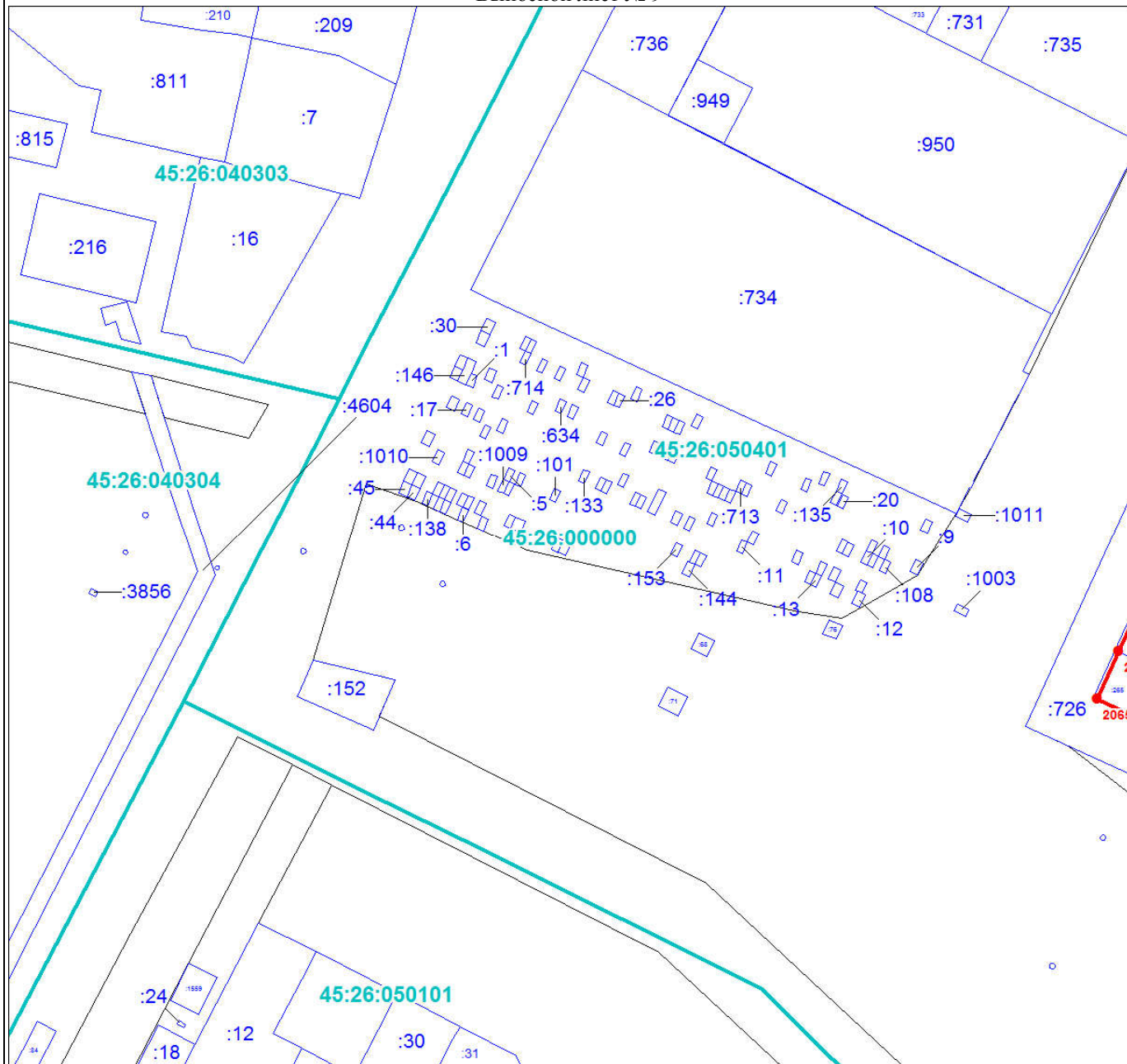
Дата 24 июня 2024 г.

Место для оттиска печати (при наличии) лица, составившего описание местоположения границ объекта



План границ объекта

Выносной лист № 9



Масштаб 1:3000

Используемые условные знаки и обозначения:

Условные обозначения представлены на листе 1001

Подпись _____

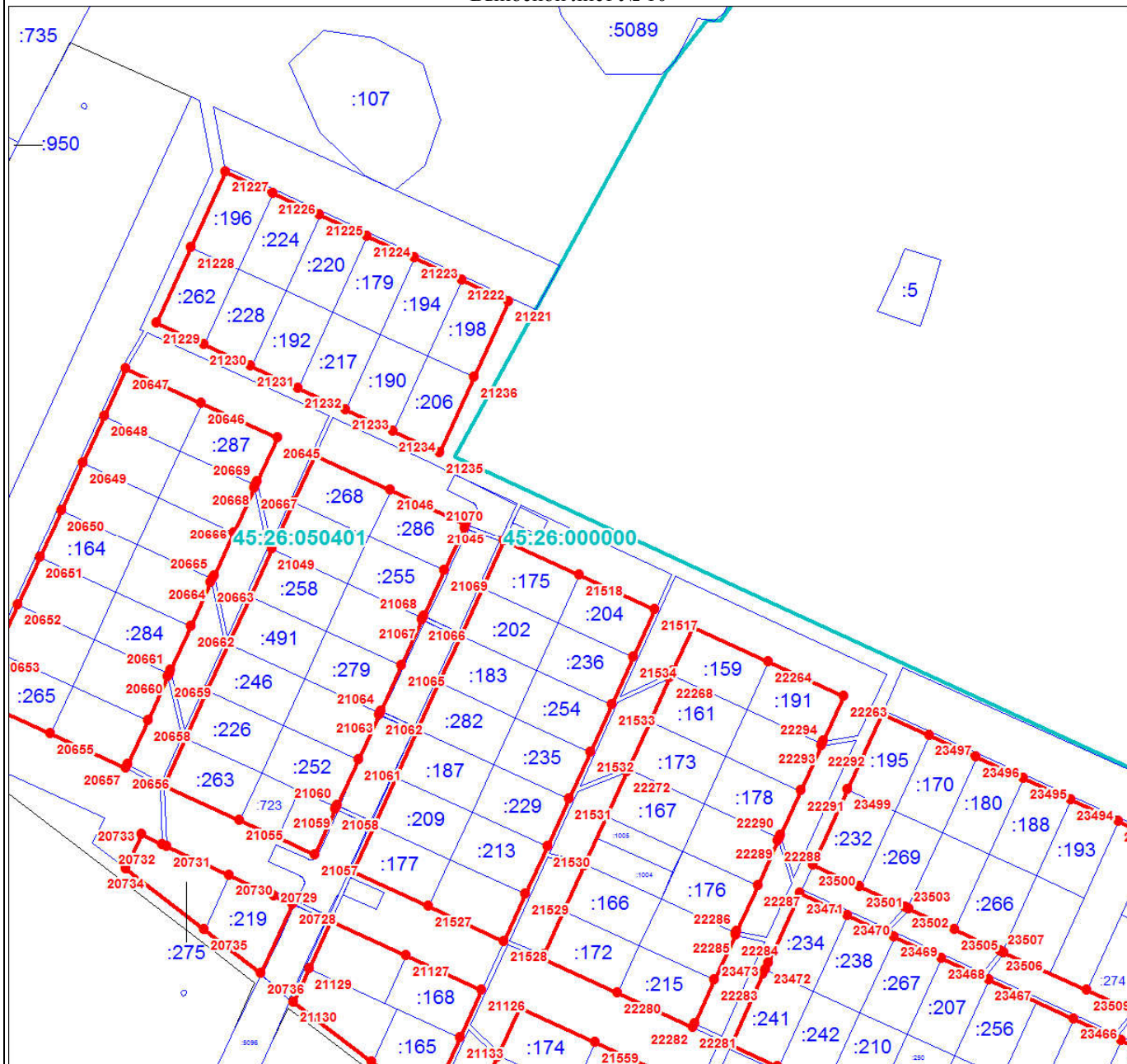
Дата 24 июня 2024 г.

Место для оттиска печати (при наличии) лица, составившего описание местоположения границ объекта



План границ объекта

Выносной лист № 10



Масштаб 1:3000

Используемые условные знаки и обозначения:

Условные обозначения представлены на листе 1001

Подпись _____

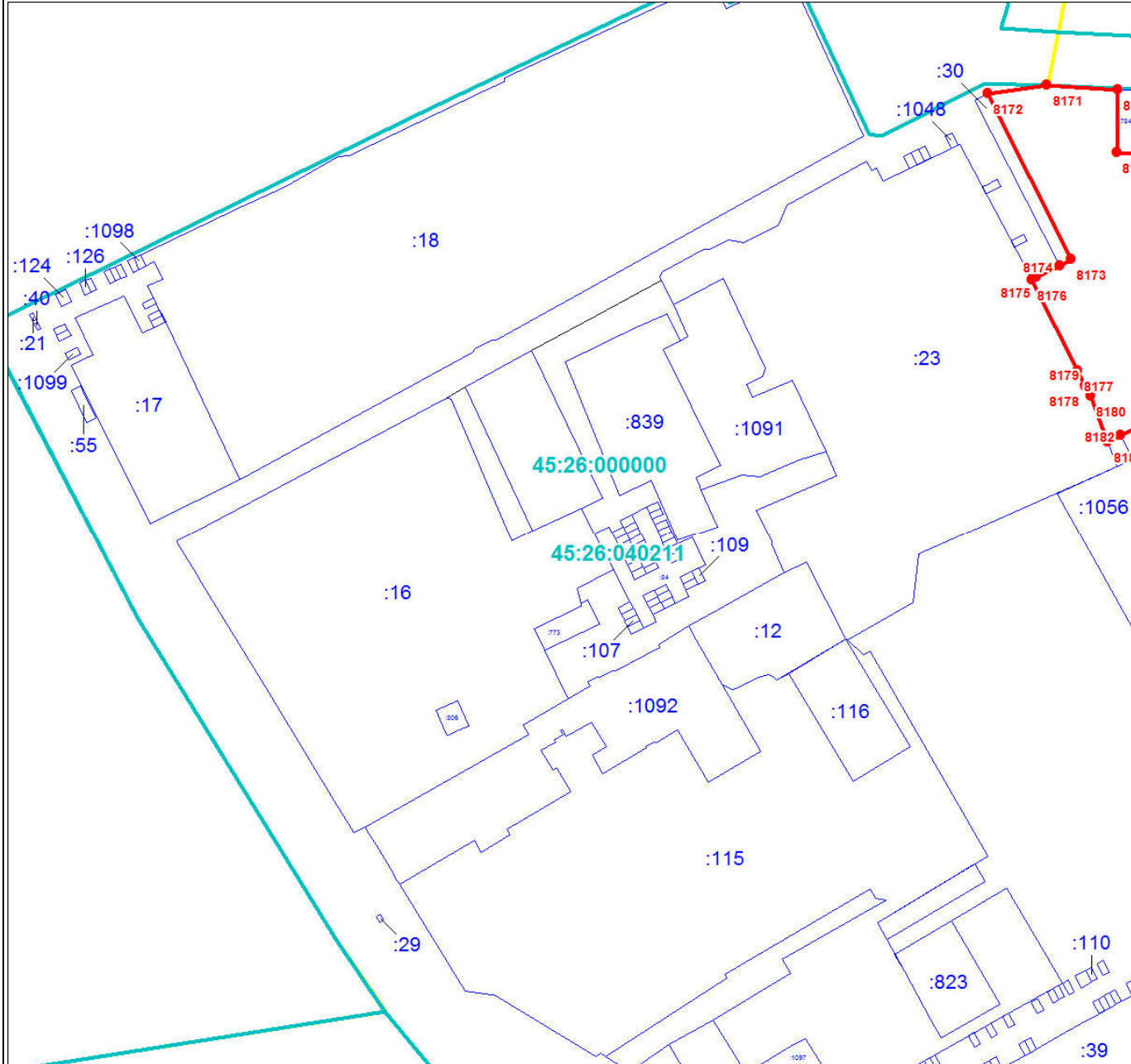
Дата 24 июня 2024 г.

Место для оттиска печати (при наличии) лица, составившего описание местоположения границ объекта



План границ объекта

Выносной лист № 13



Масштаб 1:3000

Используемые условные знаки и обозначения:

Условные обозначения представлены на листе 1001

Подпись _____

Дата 24 июня 2024 г.

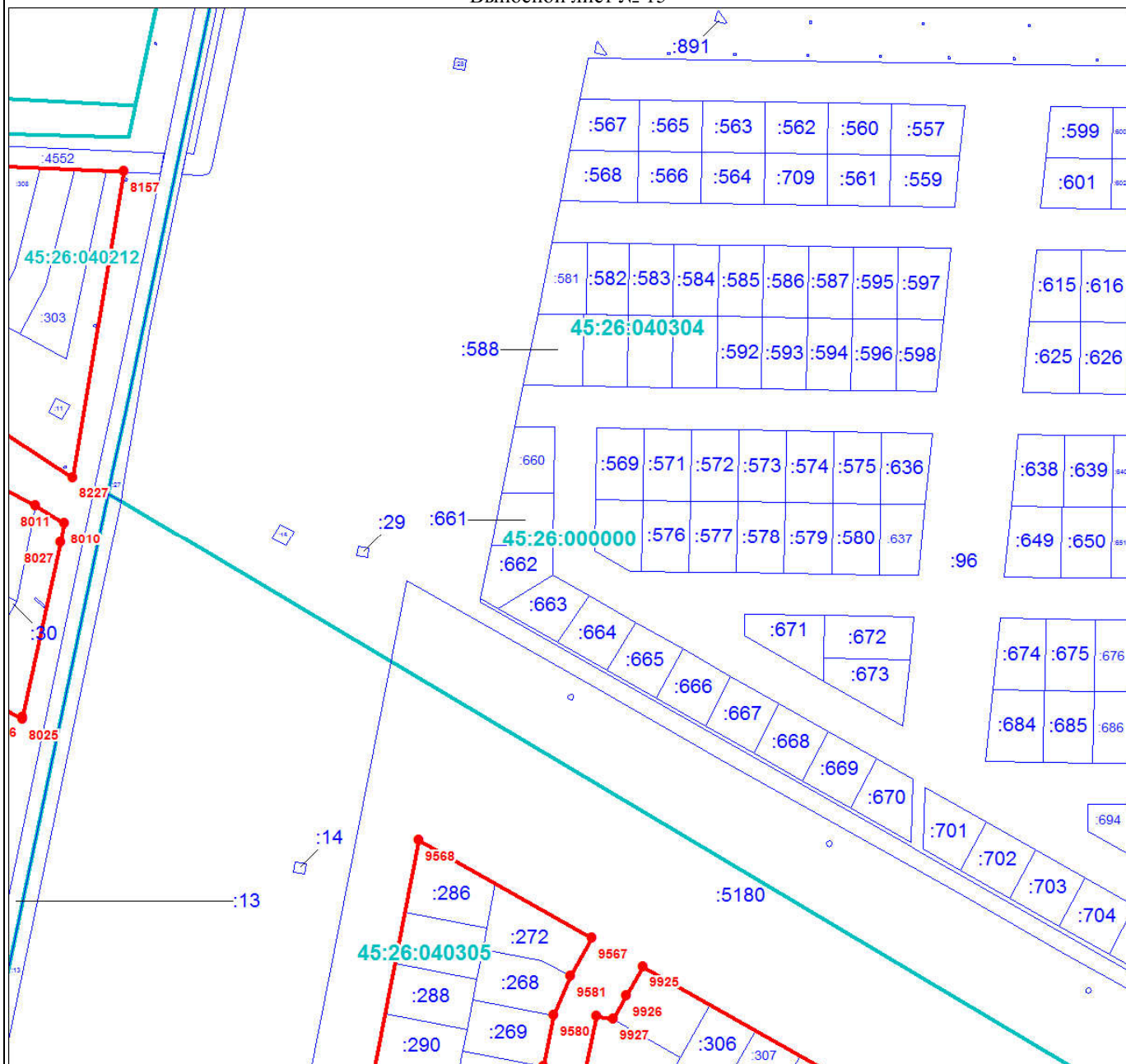
Место для оттиска печати (при наличии) лица, составившего описание местоположения границ объекта



Раздел 4

План границ объекта

Выносной лист № 15



Масштаб 1:3000

Используемые условные знаки и обозначения:

Условные обозначения представлены на листе 1001

Подпись _____

Дата 24 июня 2024 г.

Место для оттиска печати (при наличии) лица, составившего описание местоположения границ объекта



Раздел 4

План границ объекта

Выносной лист № 16



Масштаб 1:3000

Используемые условные знаки и обозначения:

Условные обозначения представлены на листе 1001

Подпись _____

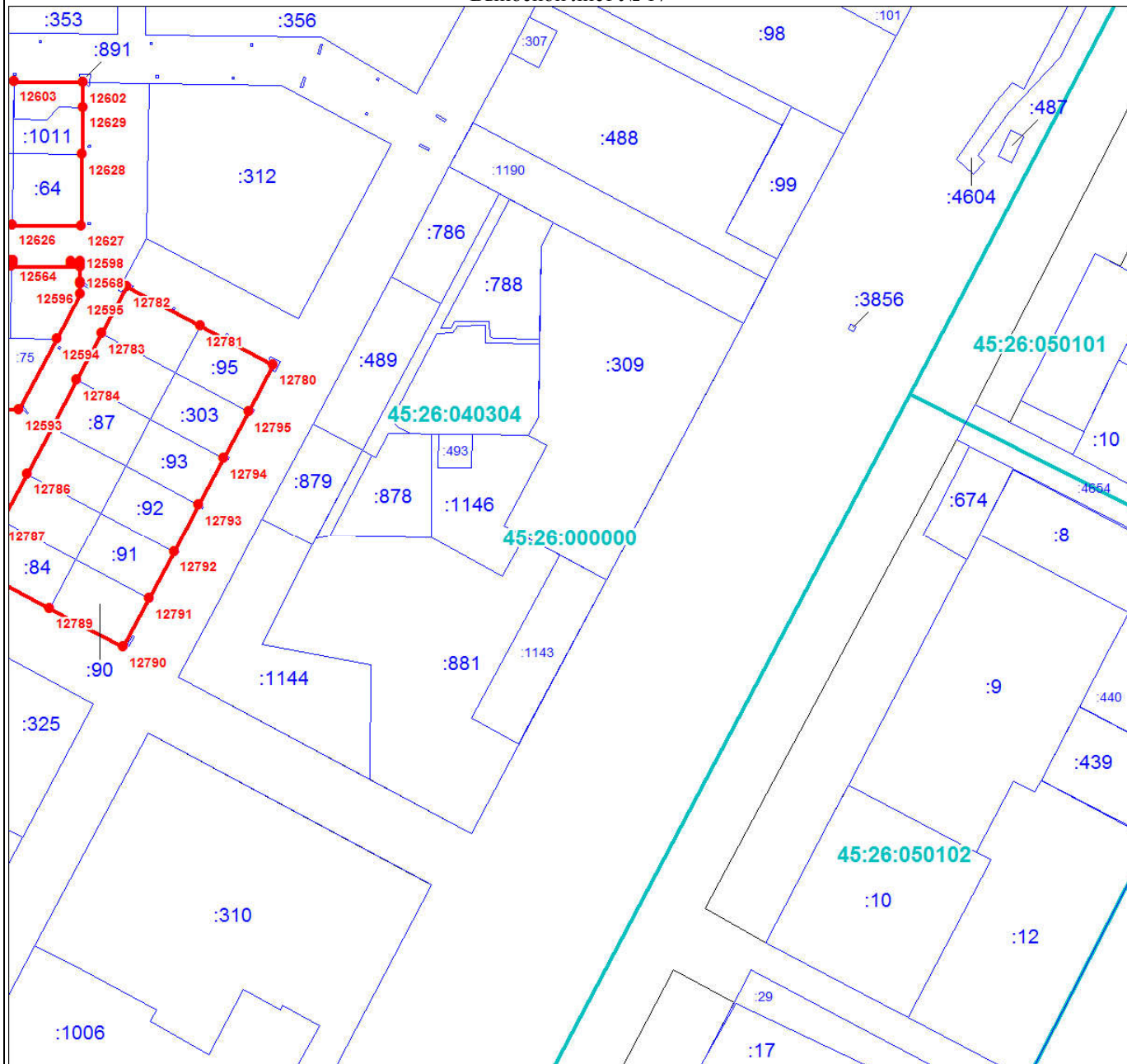
Дата 24 июня 2024 г.

Место для оттиска печати (при наличии) лица, составившего описание местоположения границ объекта



План границ объекта

Выносной лист № 17



Масштаб 1:3000

Используемые условные знаки и обозначения:

Условные обозначения представлены на листе 1001

Подпись _____

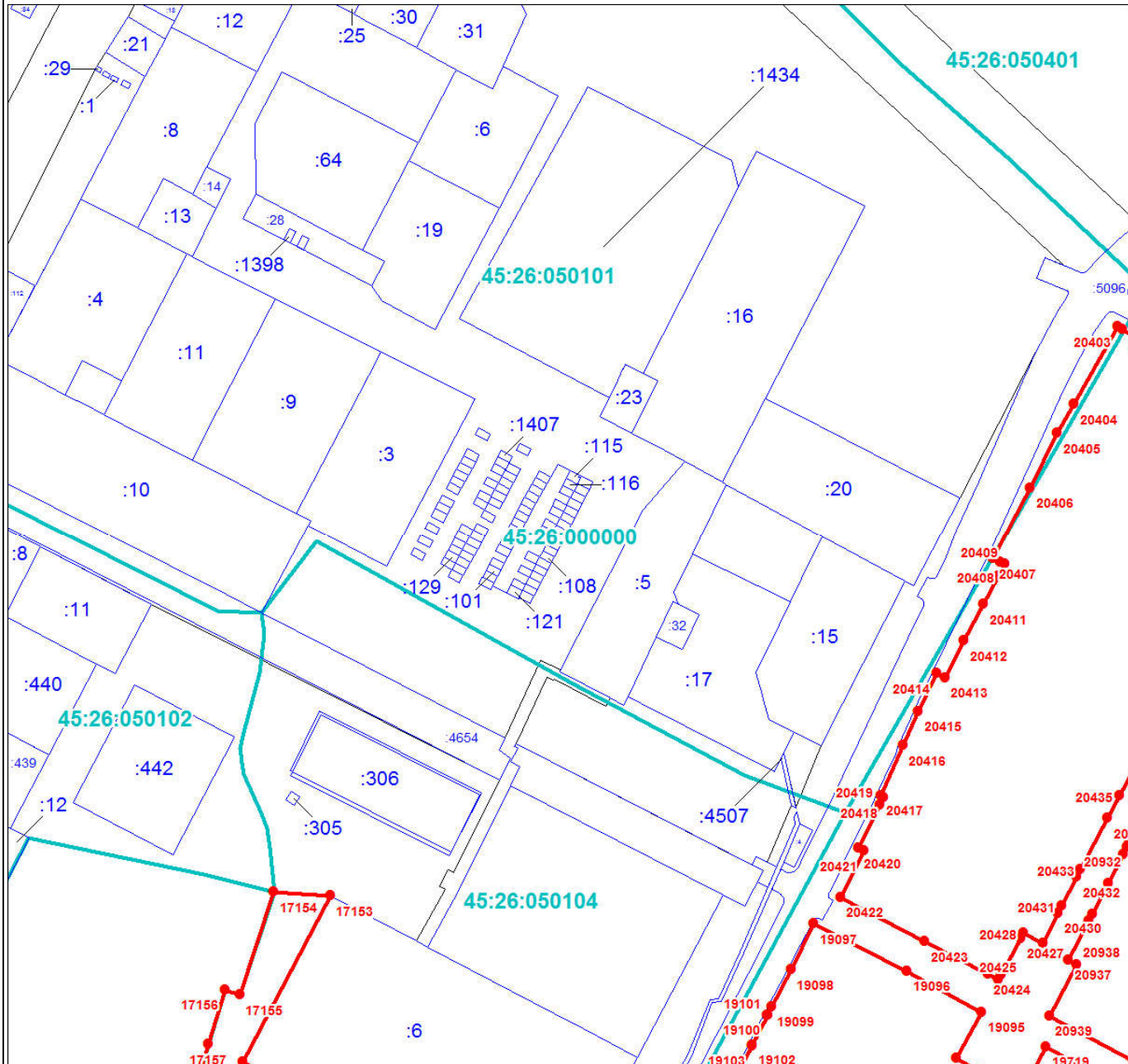
Дата 24 июня 2024 г.

Место для оттиска печати (при наличии) лица, составившего описание местоположения границ объекта



План границ объекта

Выносной лист № 18



Масштаб 1:3000

Используемые условные знаки и обозначения:

Условные обозначения представлены на листе 1001

Подпись _____

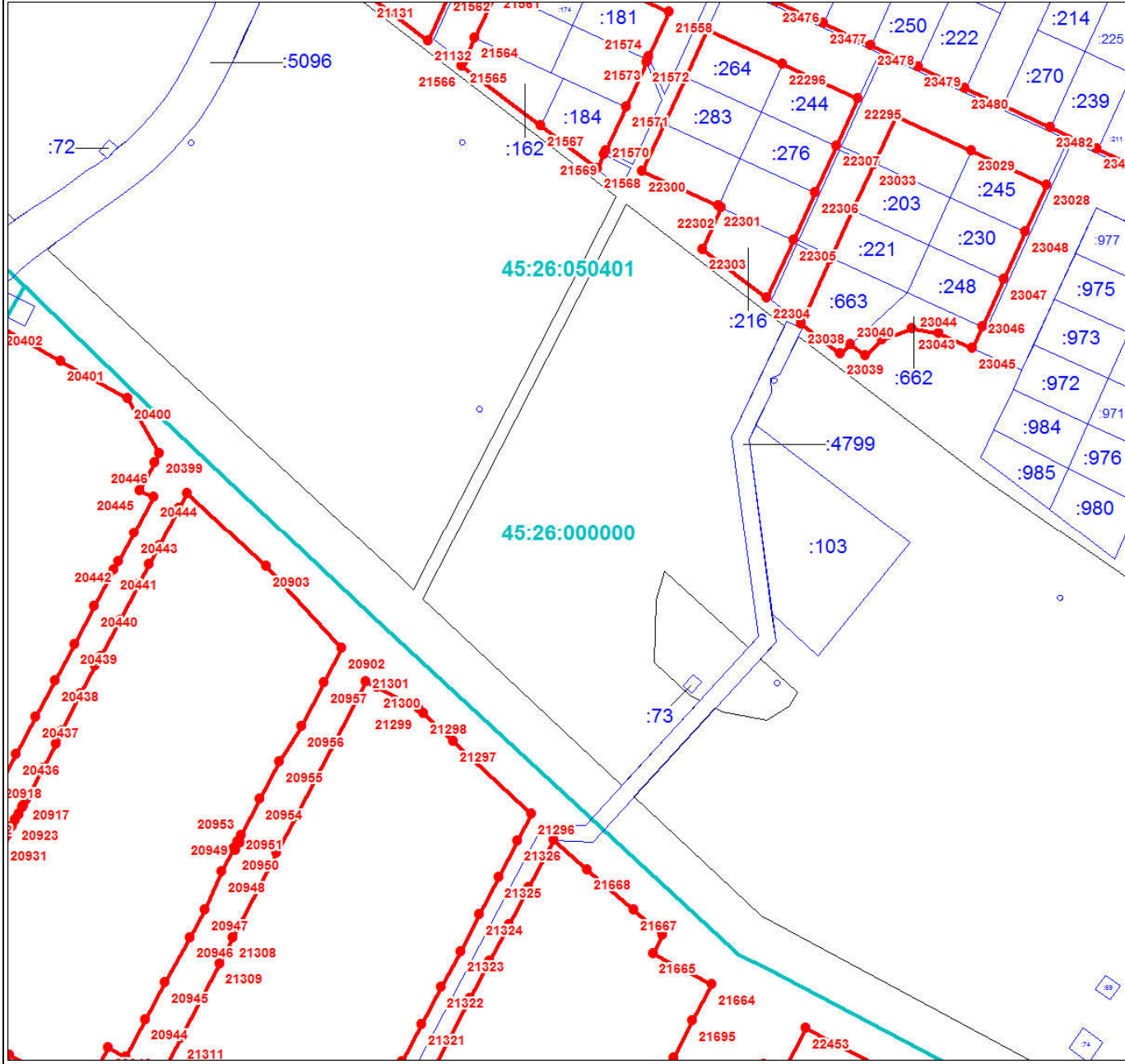
Дата 24 июня 2024 г.

Место для оттиска печати (при наличии) лица, составившего описание местоположения границ объекта



План границ объекта

Выносной лист № 19



Масштаб 1:3000

Используемые условные знаки и обозначения:

Условные обозначения представлены на листе 1001

Подпись _____

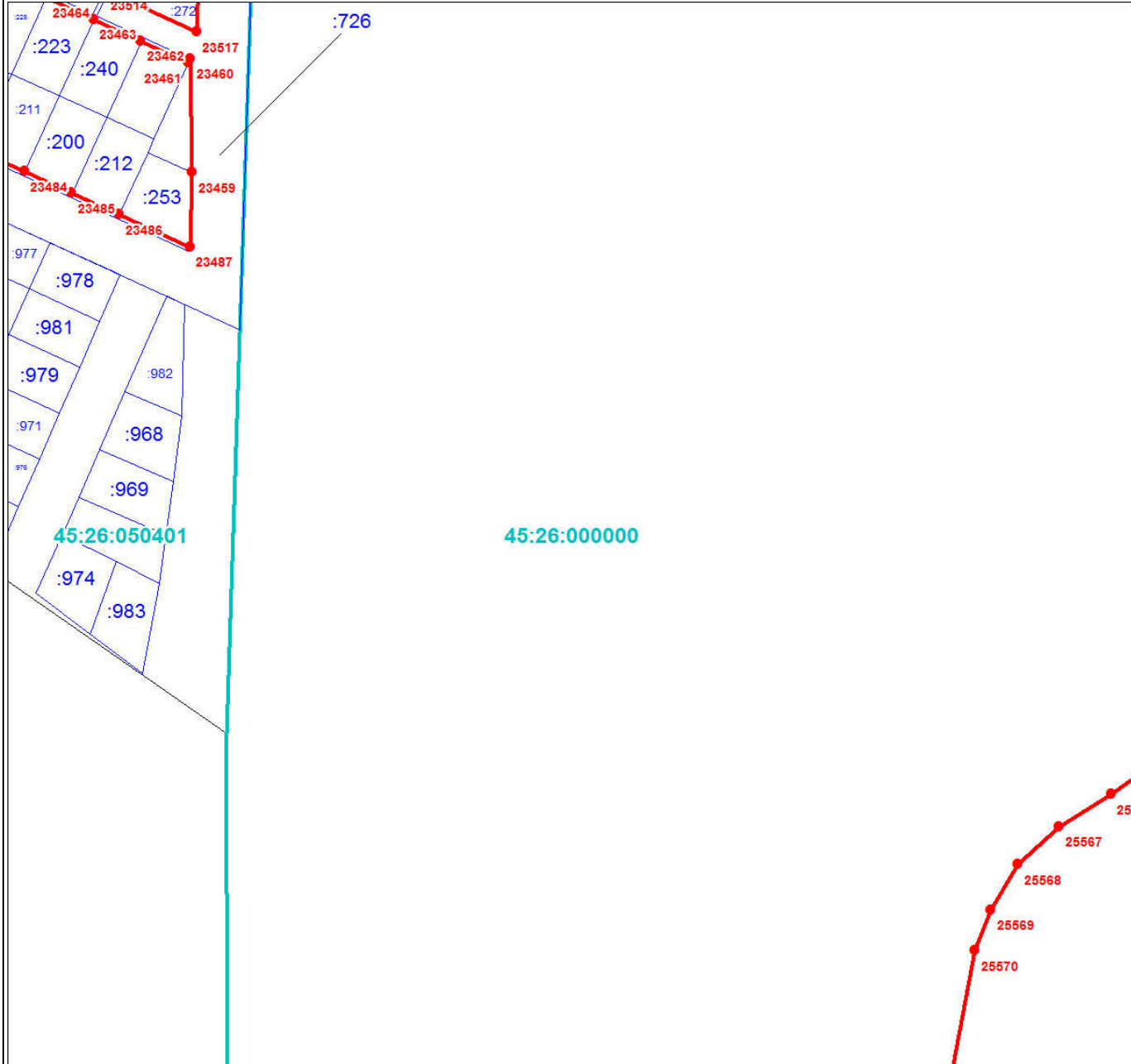
Дата 24 июня 2024 г.



Место для оттиска печати (при наличии) лица, составившего описание местоположения границ объекта

План границ объекта

Выносной лист № 20



Масштаб 1:3000

Используемые условные знаки и обозначения:

Условные обозначения представлены на листе 1001

Подпись _____

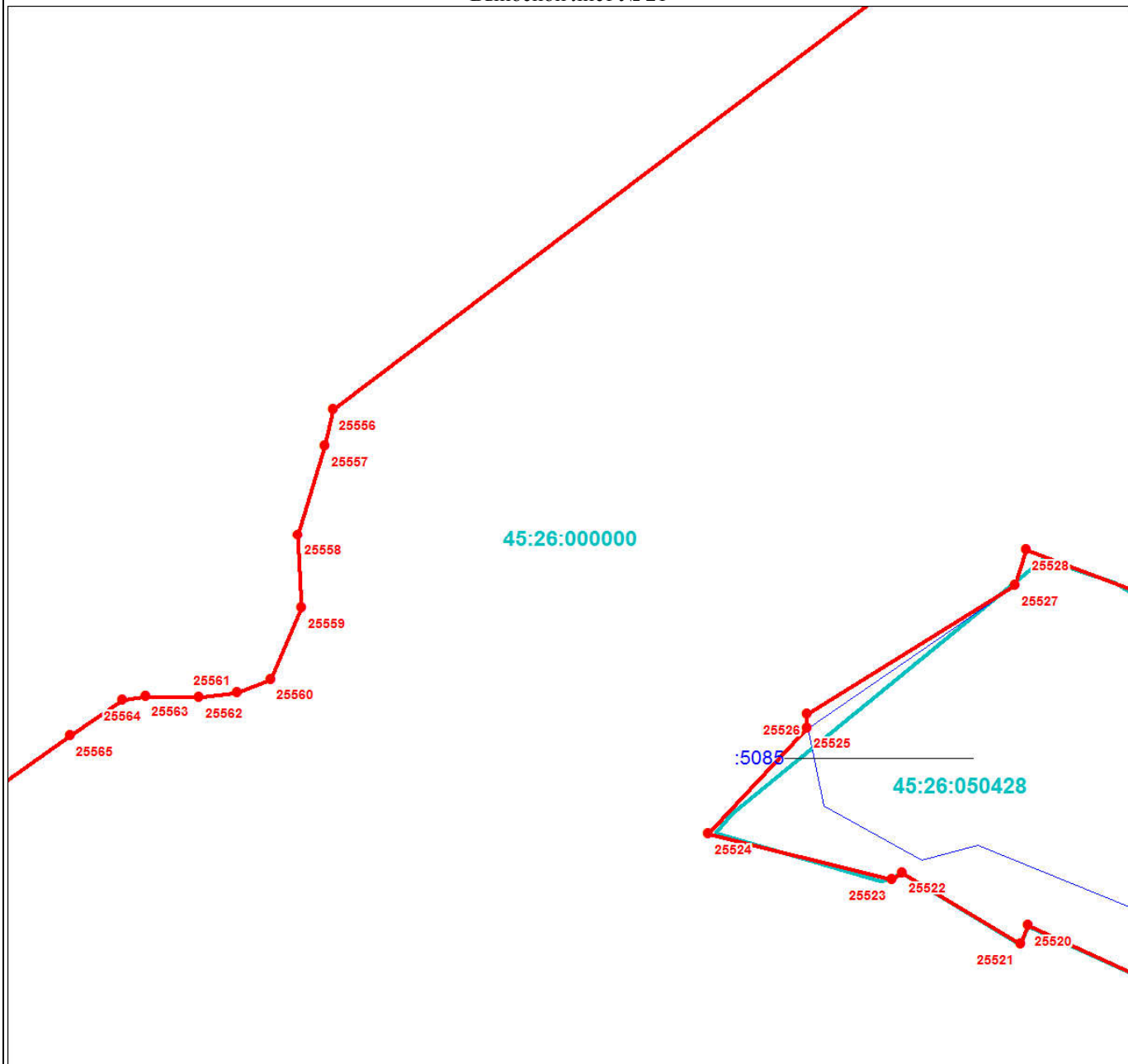
Дата 24 июня 2024 г.

Место для оттиска печати (при наличии) лица, составившего описание местоположения границ объекта



План границ объекта

Выносной лист № 21



Масштаб 1:3000

Используемые условные знаки и обозначения:

Условные обозначения представлены на листе 1001

Подпись _____

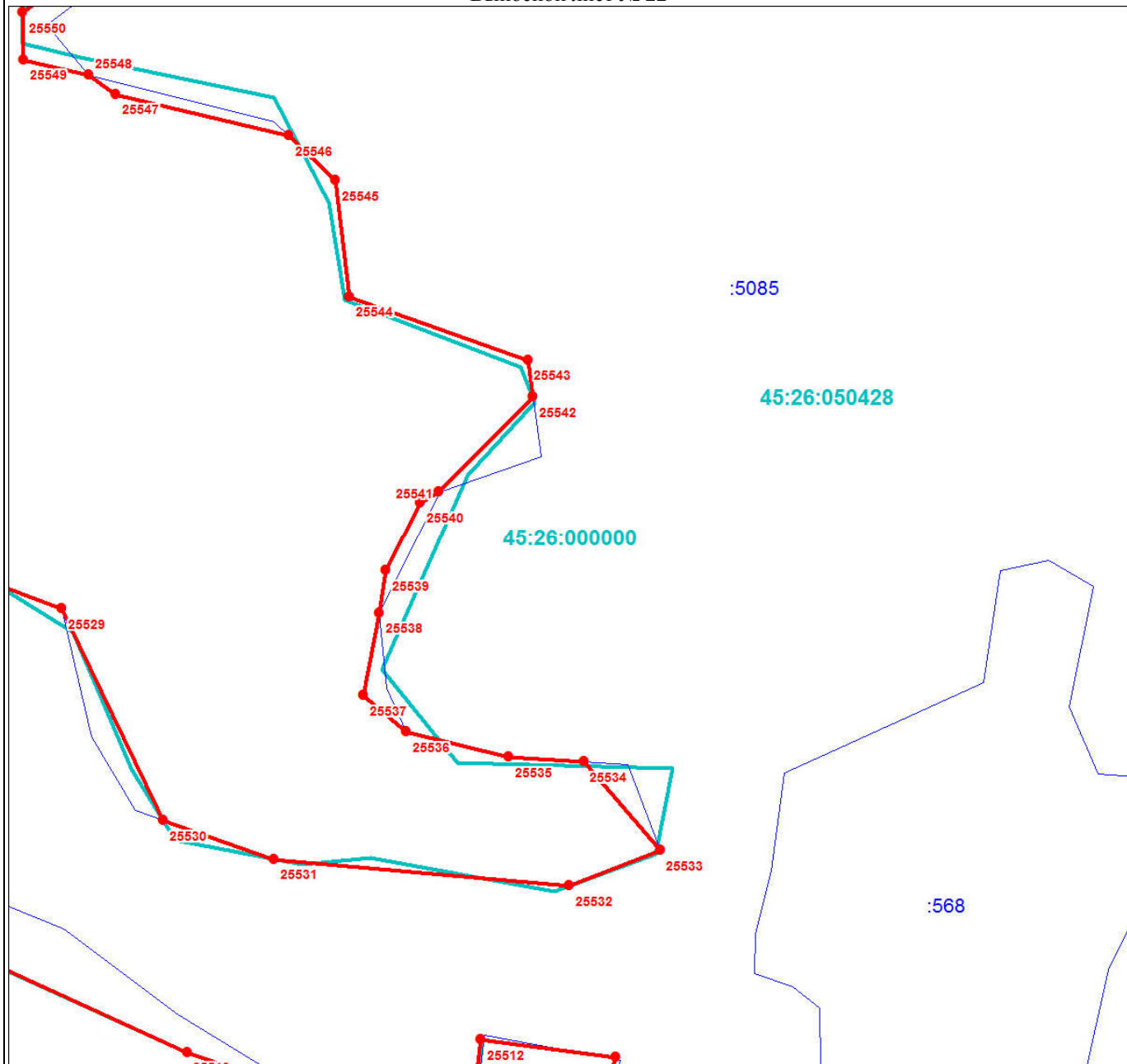
Дата 24 июня 2024 г.

Место для оттиска печати (при наличии) лица, составившего описание местоположения границ объекта



План границ объекта

Выносной лист № 22



Масштаб 1:3000

Используемые условные знаки и обозначения:

Условные обозначения представлены на листе 1001

Подпись _____

Дата 24 июня 2024 г.

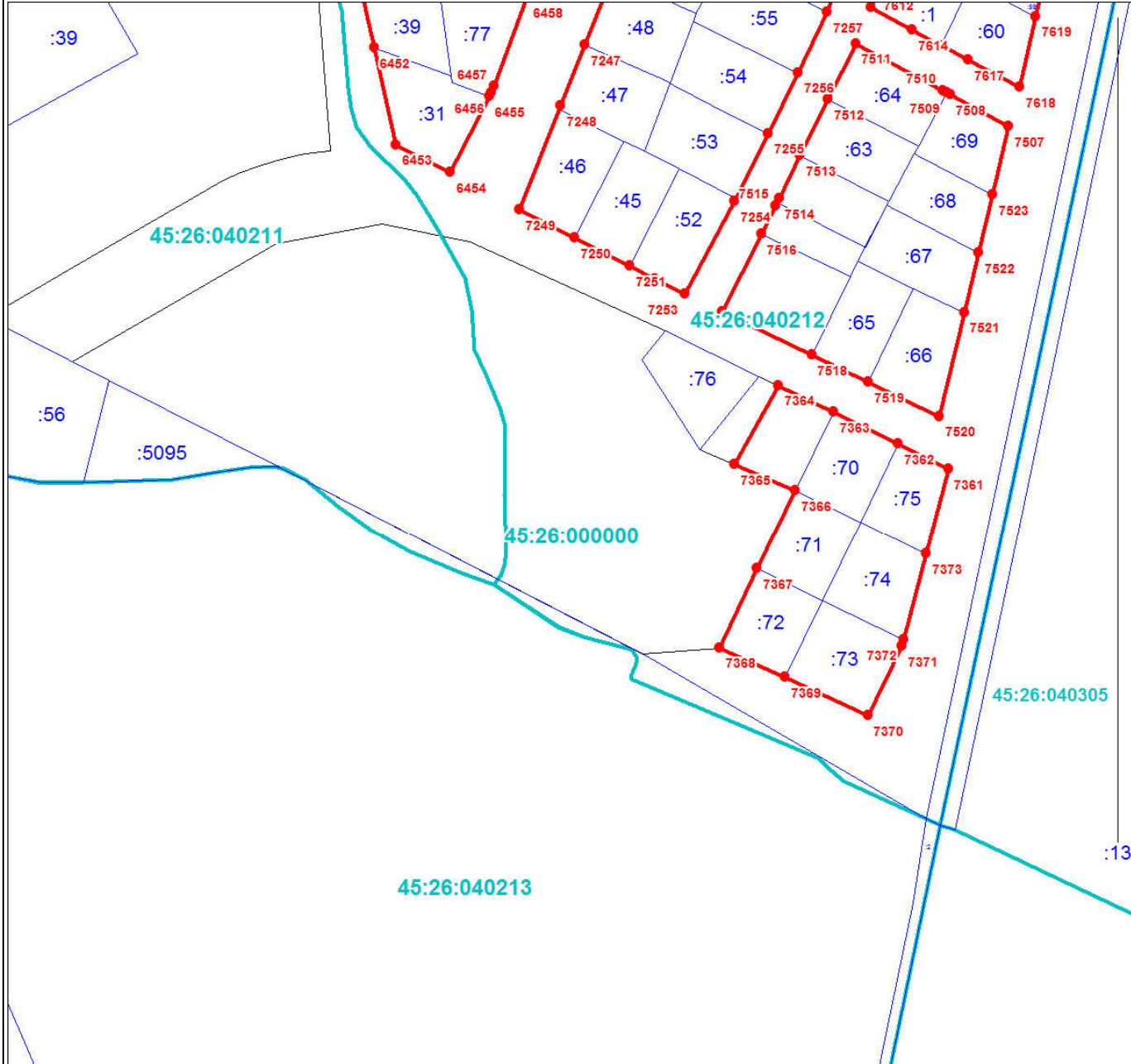
Место для оттиска печати (при наличии) лица, составившего описание местоположения границ объекта



Раздел 4

План границ объекта

Выносной лист № 23



Масштаб 1:3000

Используемые условные знаки и обозначения:

Условные обозначения представлены на листе 1001

Подпись _____

Дата 24 июня 2024 г.

Место для оттиска печати (при наличии) лица, составившего описание местоположения границ объекта



План границ объекта

Выносной лист № 25



Масштаб 1:3000

Используемые условные знаки и обозначения:

Условные обозначения представлены на листе 1001

Подпись _____

Дата 24 июня 2024 г.

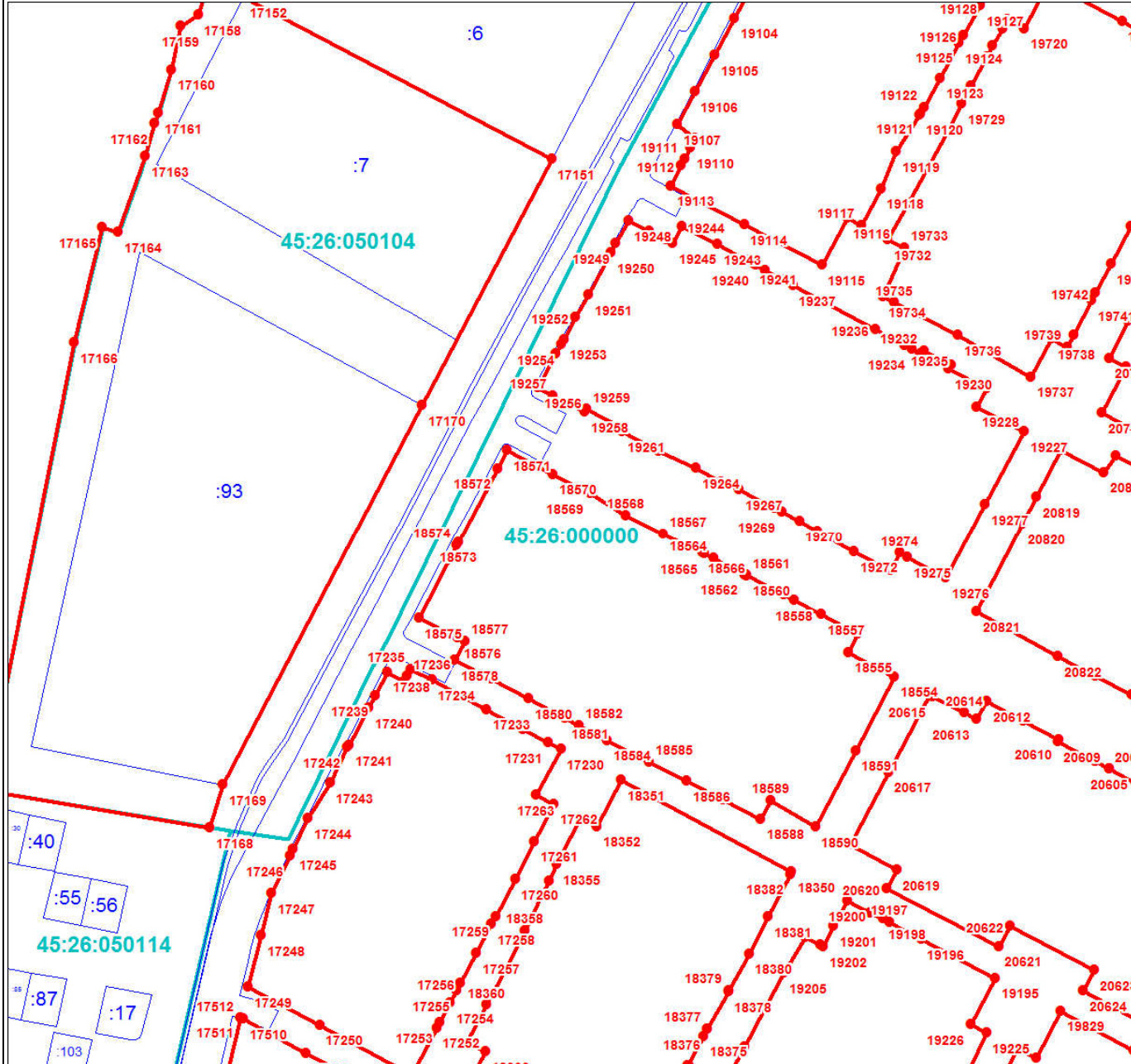
Место для оттиска печати (при наличии) лица, составившего описание местоположения границ объекта



Раздел 4

План границ объекта

Выносной лист № 26



Масштаб 1:3000

Используемые условные знаки и обозначения:

Условные обозначения представлены на листе 1001

Подпись _____

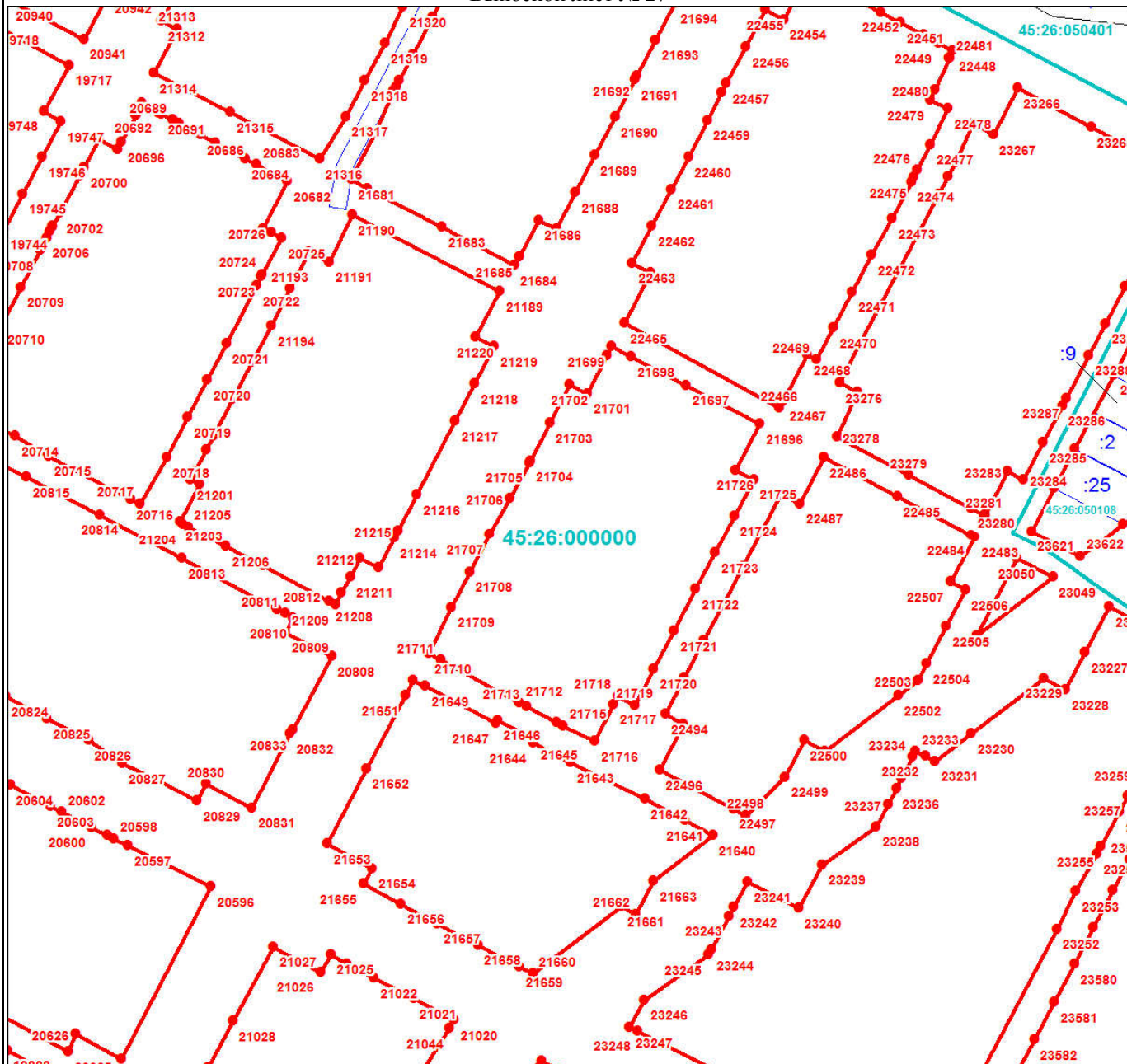
Дата 24 июня 2024 г.

Место для оттиска печати (при наличии) лица, составившего описание местоположения границ объекта



План границ объекта

Выносной лист № 27



Масштаб 1:3000

Используемые условные знаки и обозначения:

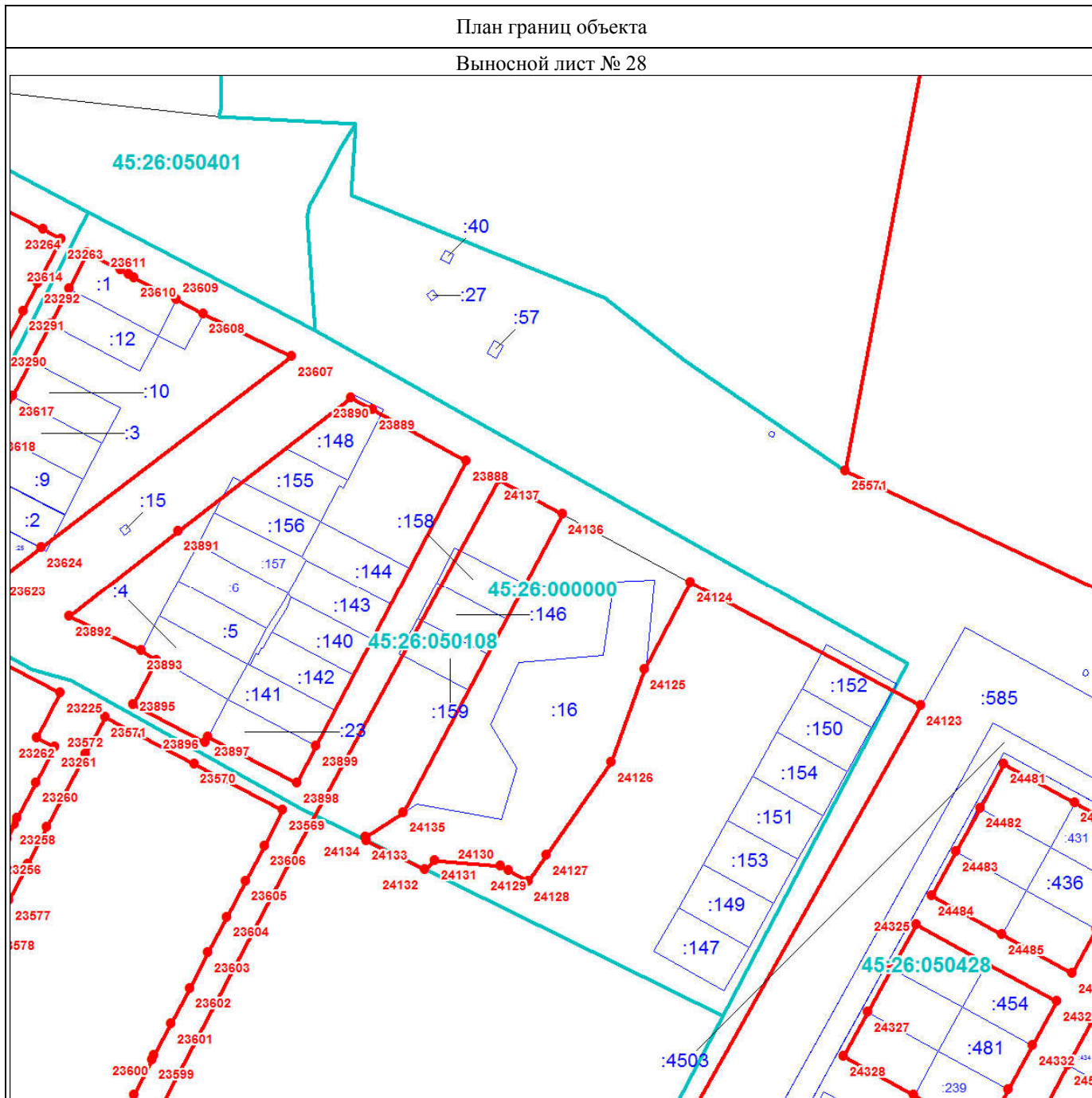
Условные обозначения представлены на листе 1001

Подпись _____

Дата 24 июня 2024 г.

Место для оттиска печати (при наличии) лица, составившего описание местоположения границ объекта





Масштаб 1:3000

Используемые условные знаки и обозначения:

Условные обозначения представлены на листе 1001

Подпись _____

Дата 24 июня 2024 г.

Место для оттиска печати (при наличии) лица, составившего описание местоположения границ объекта



План границ объекта

Выносной лист № 30



Масштаб 1:3000

Используемые условные знаки и обозначения:

Условные обозначения представлены на листе 1001

Подпись _____

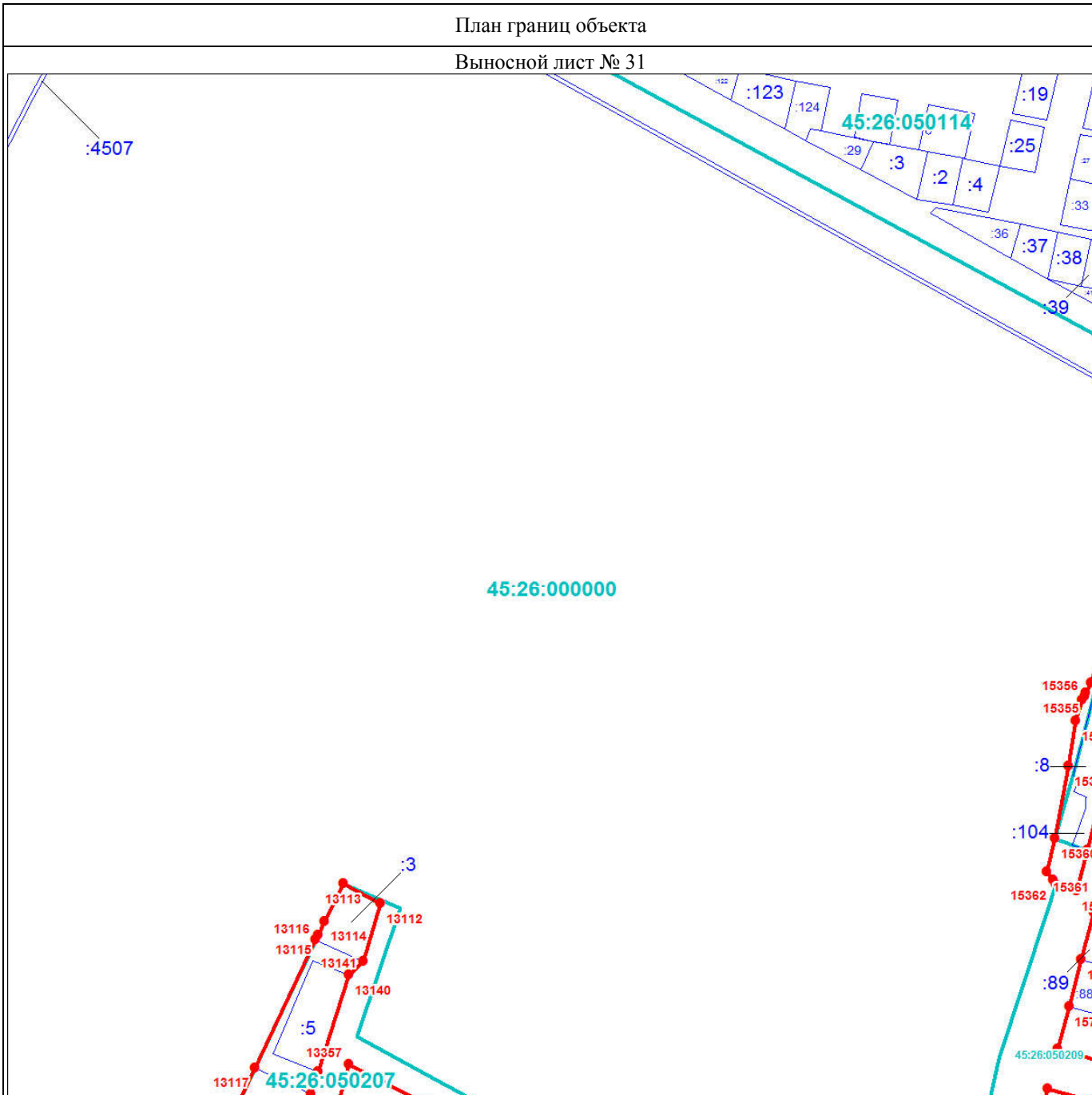
Дата 24 июня 2024 г.

Место для оттиска печати (при наличии) лица, составившего описание местоположения границ объекта



План границ объекта

Выносной лист № 31



Масштаб 1:3000

Используемые условные знаки и обозначения:

Условные обозначения представлены на листе 1001

Подпись _____

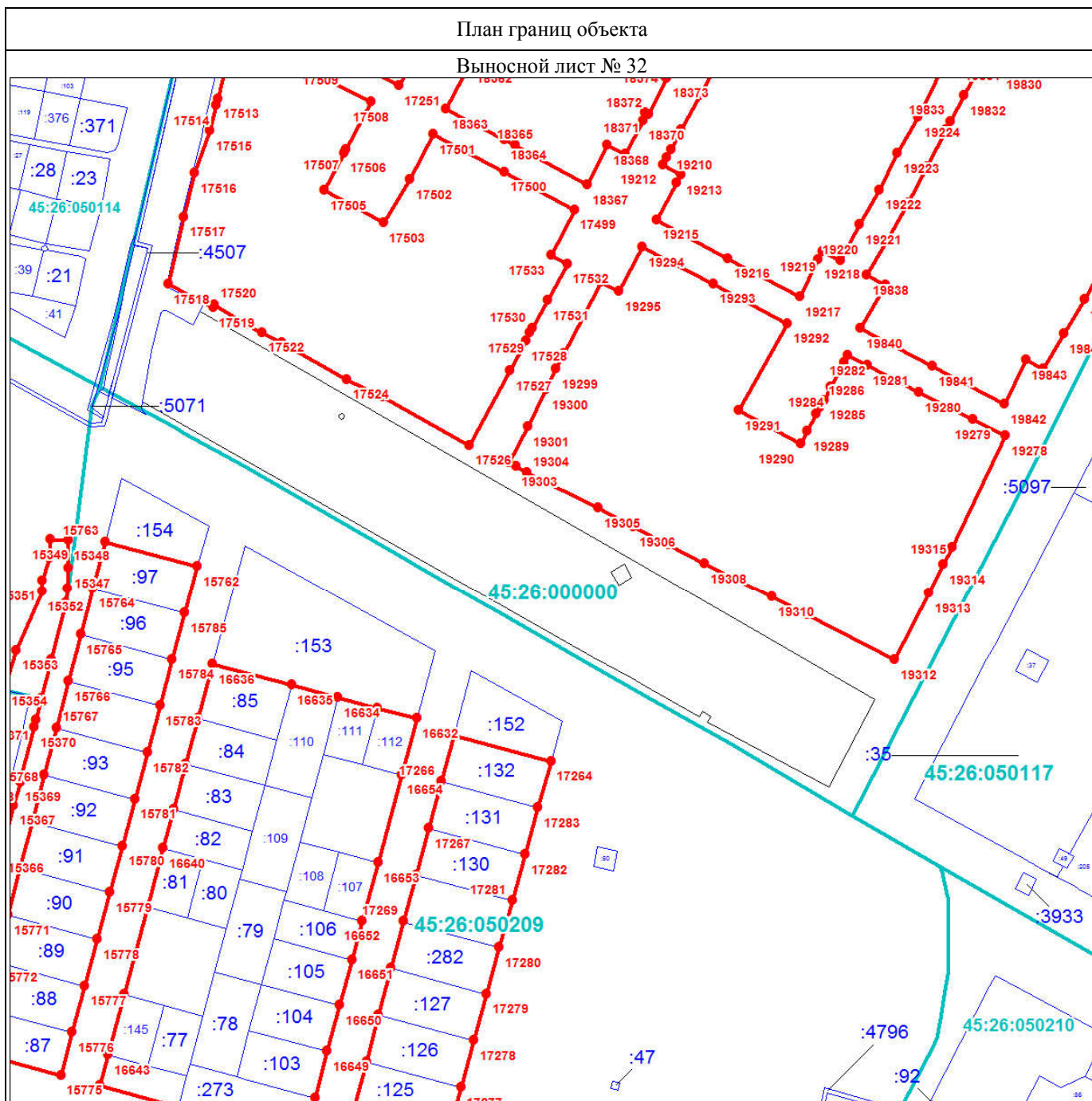
Дата 24 июня 2024 г.

Место для оттиска печати (при наличии) лица, составившего описание местоположения границ объекта



План границ объекта

Выносной лист № 32



Масштаб 1:3000

Используемые условные знаки и обозначения:

Условные обозначения представлены на листе 1001

Подпись _____

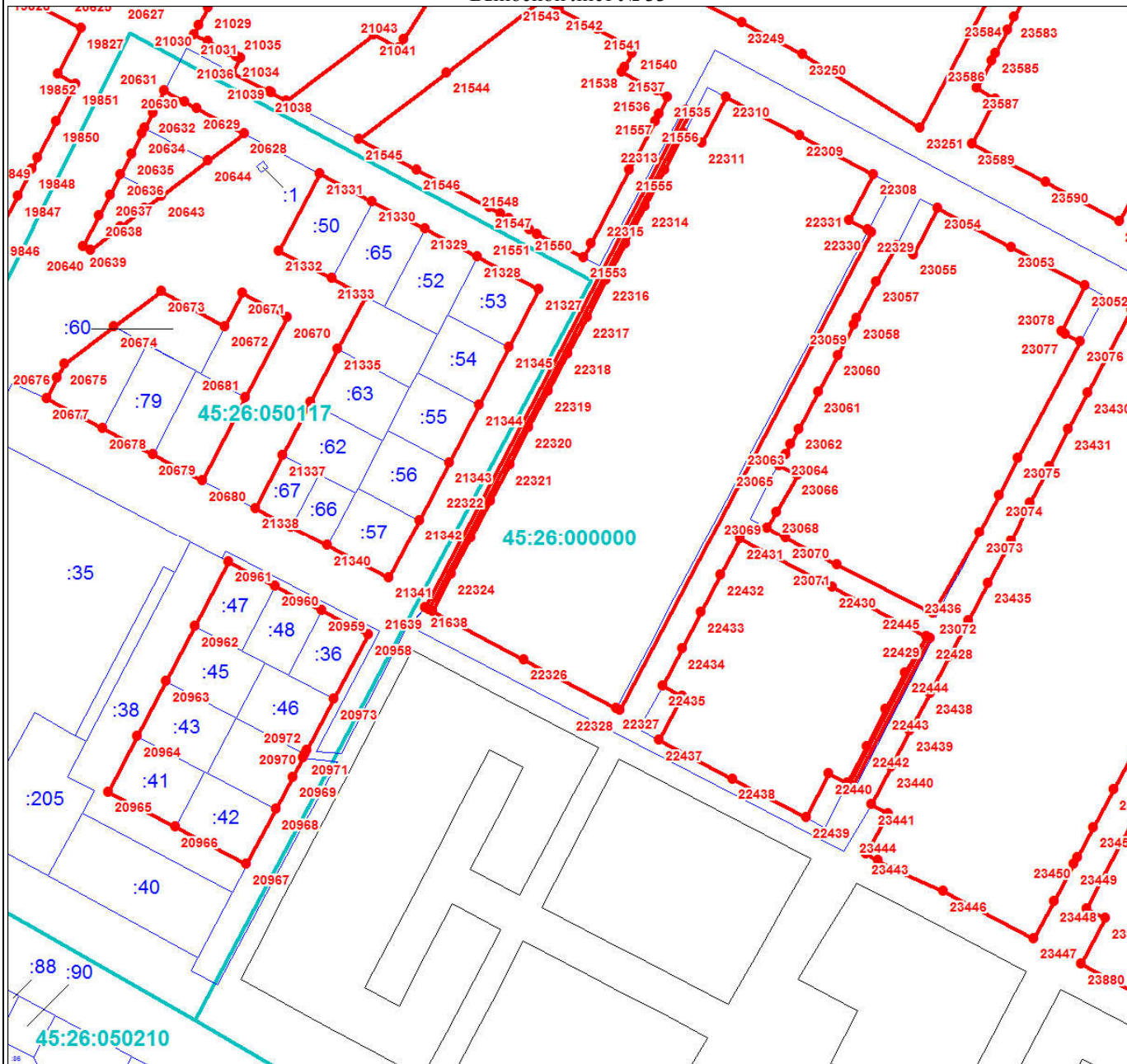
Дата 24 июня 2024 г.

Место для оттиска печати (при наличии) лица, составившего описание местоположения границ объекта



План границ объекта

Выносной лист № 33



Масштаб 1:3000

Используемые условные знаки и обозначения:

Условные обозначения представлены на листе 1001

Подпись _____

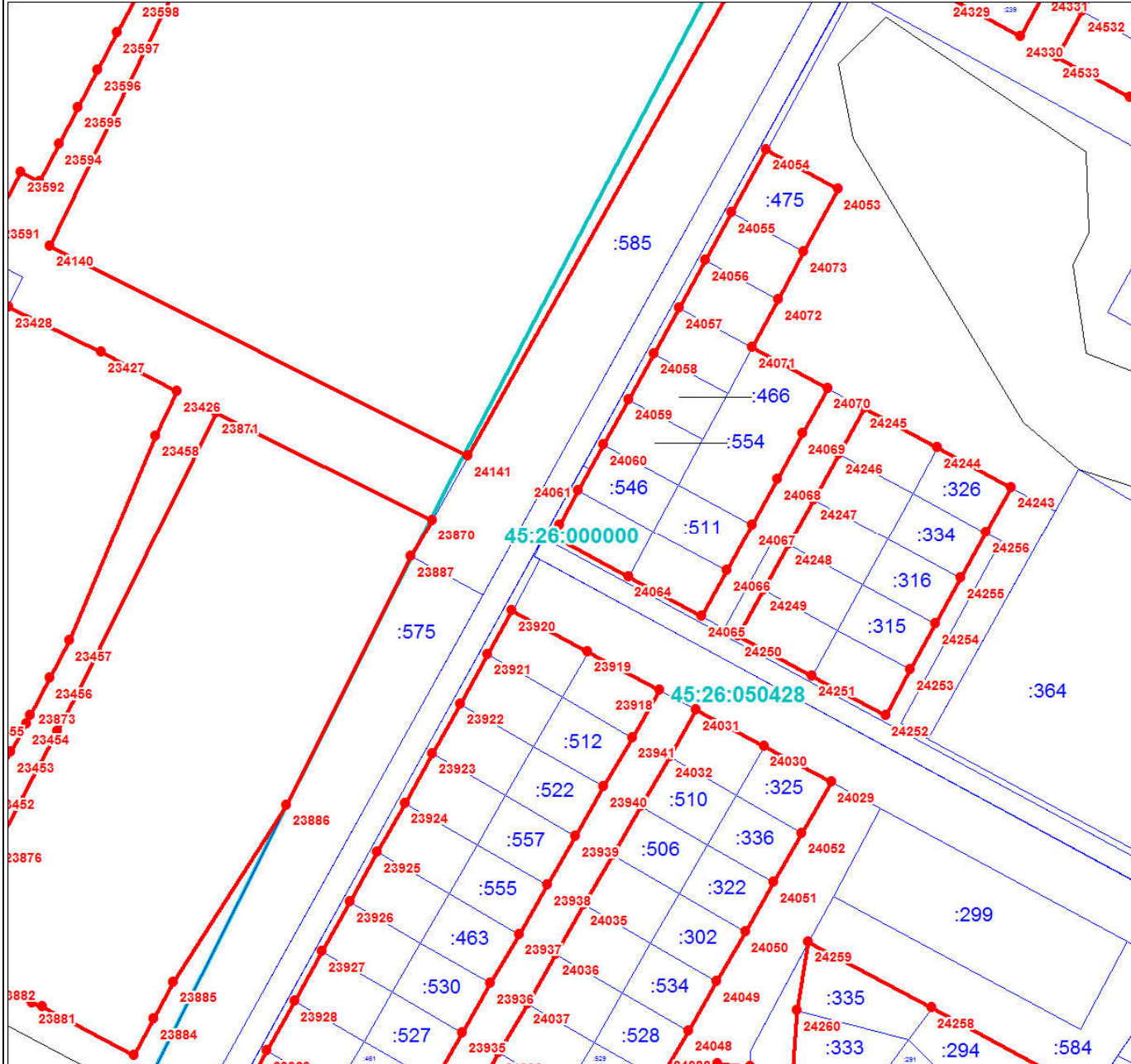
Дата 24 июня 2024 г.

Место для оттиска печати (при наличии) лица, составившего описание местоположения границ объекта



План границ объекта

Выносной лист № 34



Масштаб 1:3000

Используемые условные знаки и обозначения:

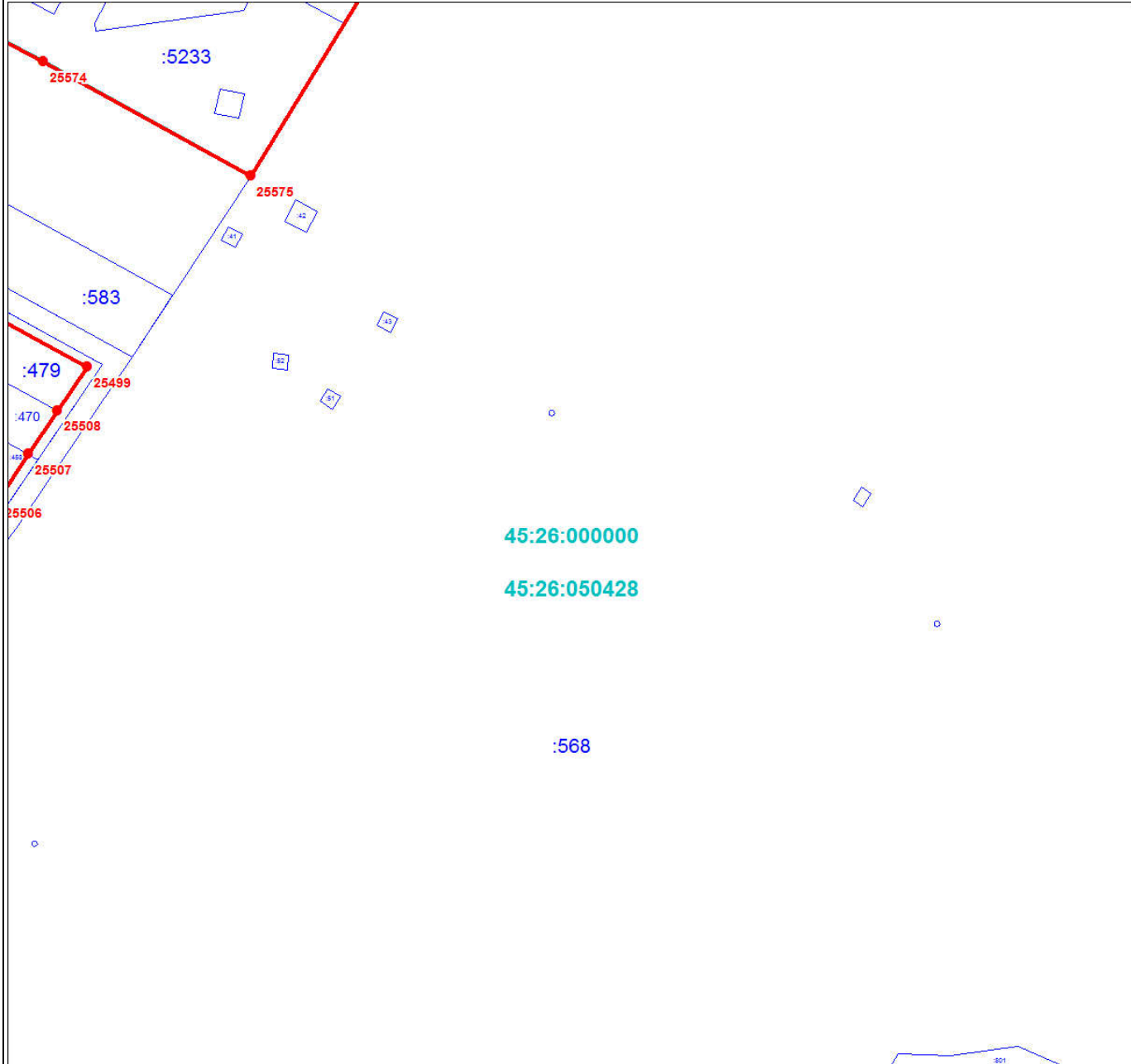
Условные обозначения представлены на листе 1001

Подпись _____

Дата 24 июня 2024 г.

Место для оттиска печати (при наличии) лица, составившего описание местоположения границ объекта





Масштаб 1:3000

Используемые условные знаки и обозначения:

Условные обозначения представлены на листе 1001

Подпись _____

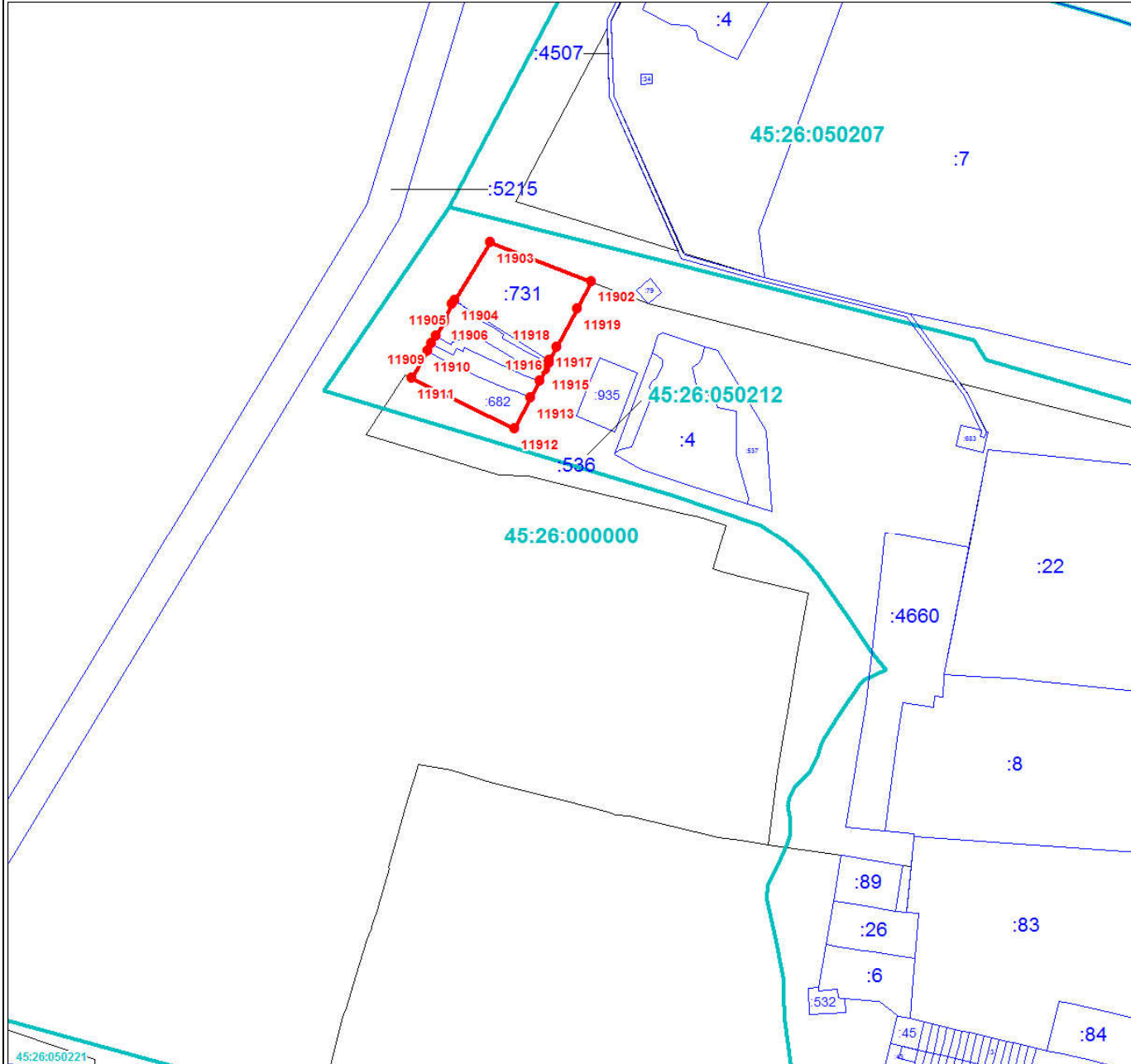
Дата 24 июня 2024 г.

Место для оттиска печати (при наличии) лица, составившего описание местоположения границ объекта



План границ объекта

Выносной лист № 37



Масштаб 1:3000

Используемые условные знаки и обозначения:

Условные обозначения представлены на листе 1001

Подпись _____

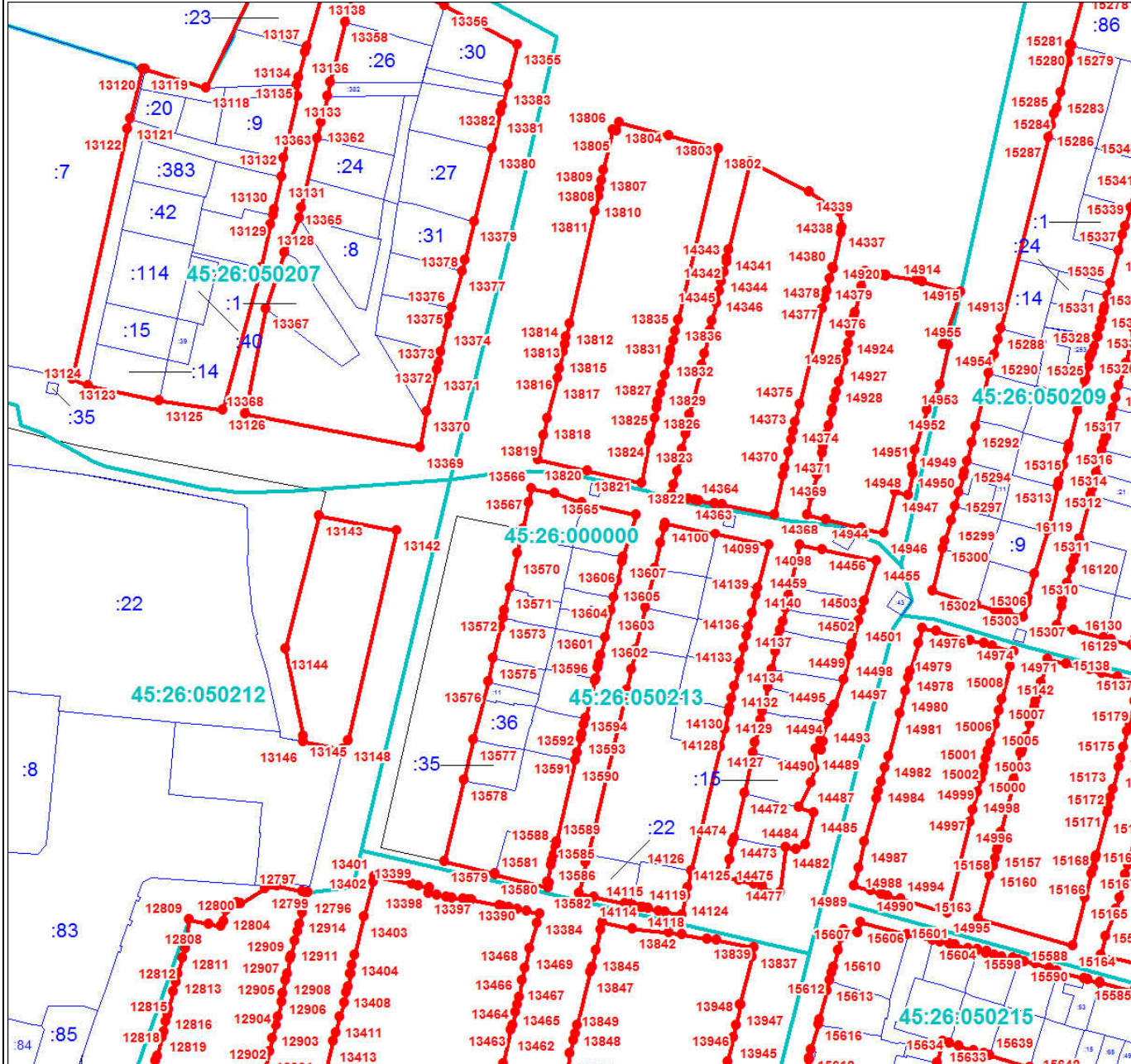
Дата 24 июня 2024 г.

Место для оттиска печати (при наличии) лица, составившего описание местоположения границ объекта



План границ объекта

Выносной лист № 38



Масштаб 1:3000

Используемые условные знаки и обозначения:

Условные обозначения представлены на листе 1001

Подпись _____

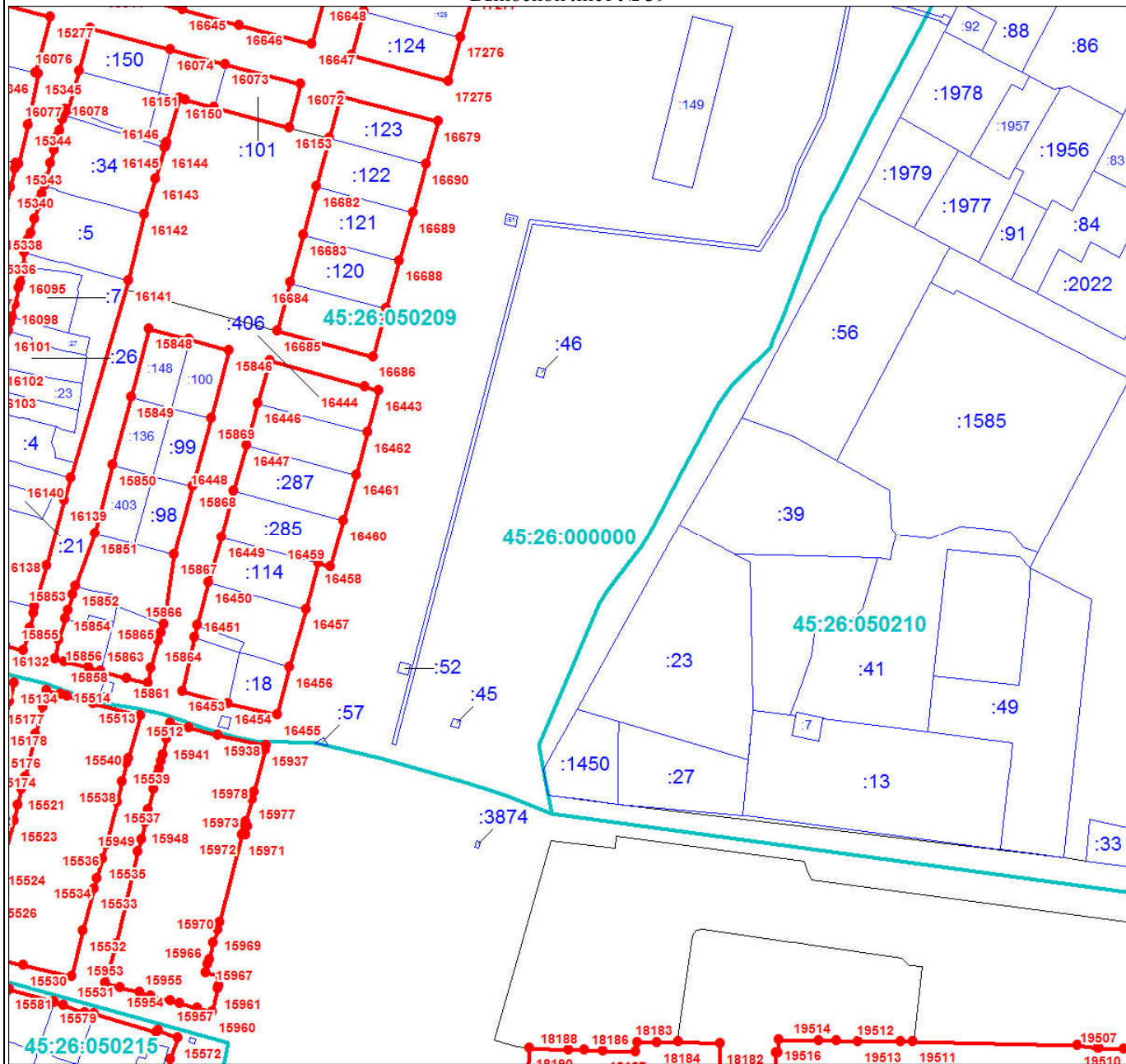
Дата 24 июня 2024 г.

Место для оттиска печати (при наличии) лица, составившего описание местоположения границ объекта



План границ объекта

Выносной лист № 39



Масштаб 1:3000

Используемые условные знаки и обозначения:

Условные обозначения представлены на листе 1001

Подпись _____

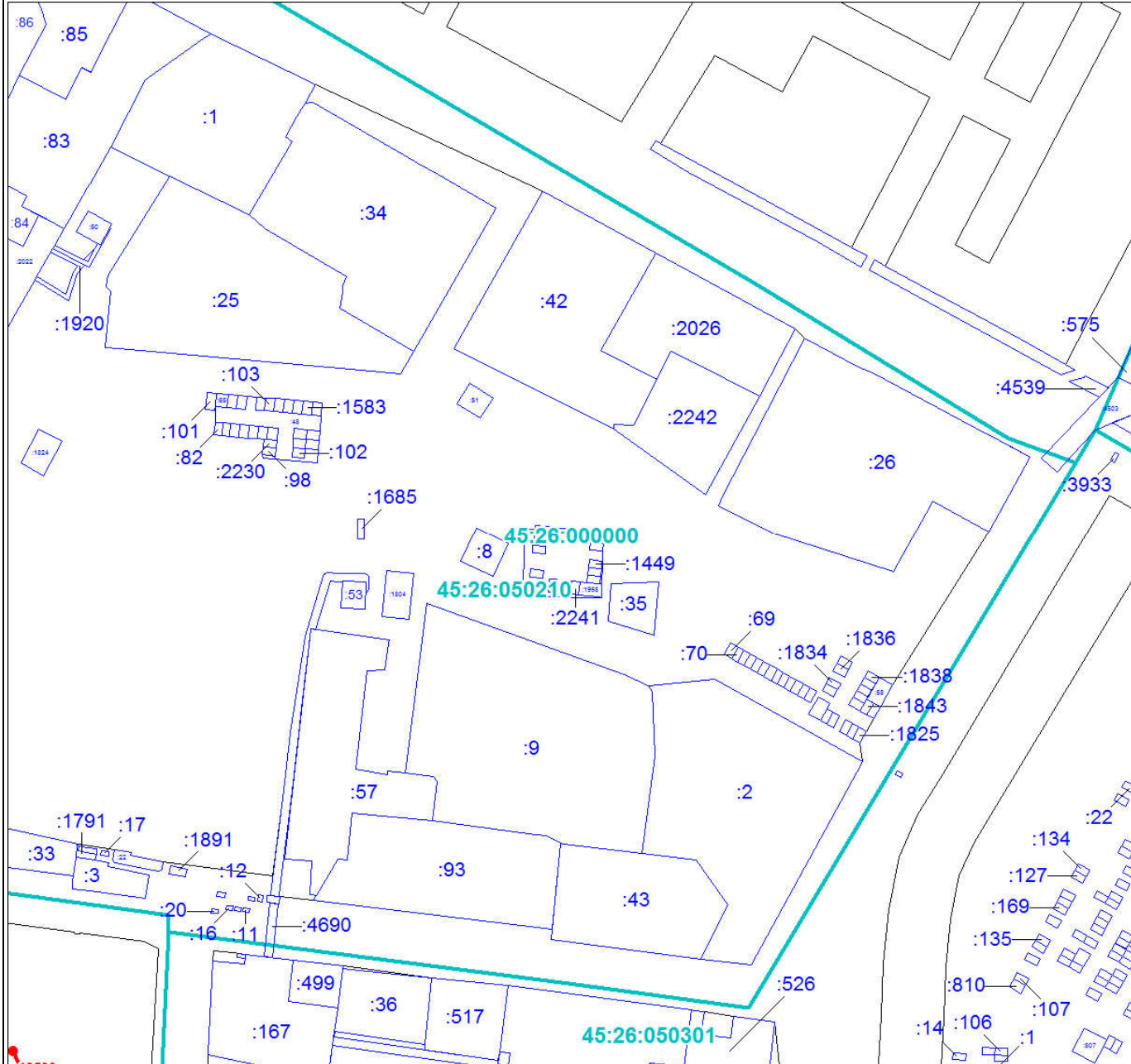
Дата 24 июня 2024 г.

Место для оттиска печати (при наличии) лица, составившего описание местоположения границ объекта



План границ объекта

Выносной лист № 40



Масштаб 1:3000

Используемые условные знаки и обозначения:

Условные обозначения представлены на листе 1001

Подпись _____

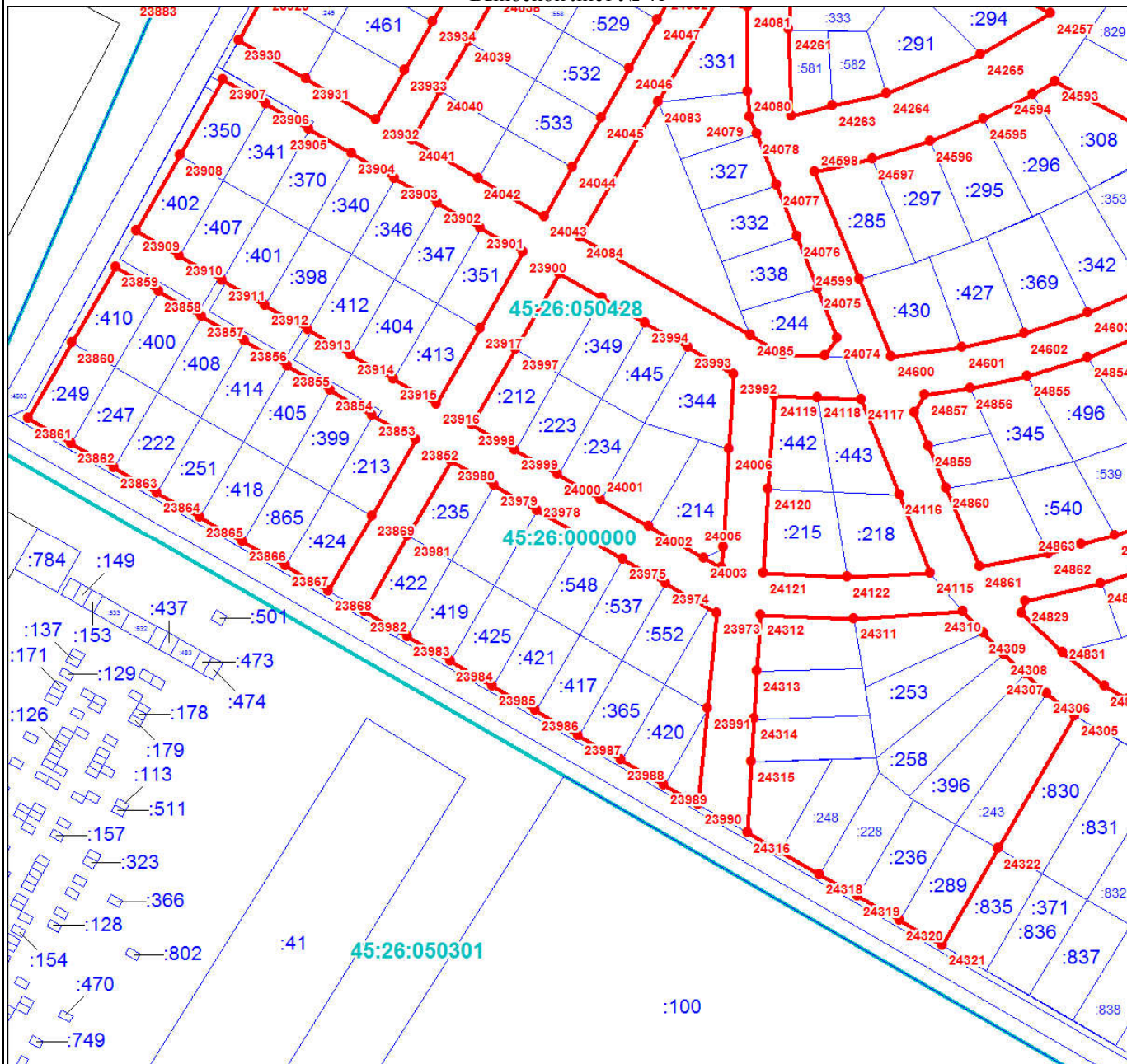
Дата 24 июня 2024 г.

Место для оттиска печати (при наличии) лица, составившего описание местоположения границ объекта



План границ объекта

Выносной лист № 41



Масштаб 1:3000

Используемые условные знаки и обозначения:

Условные обозначения представлены на листе 1001

Подпись _____

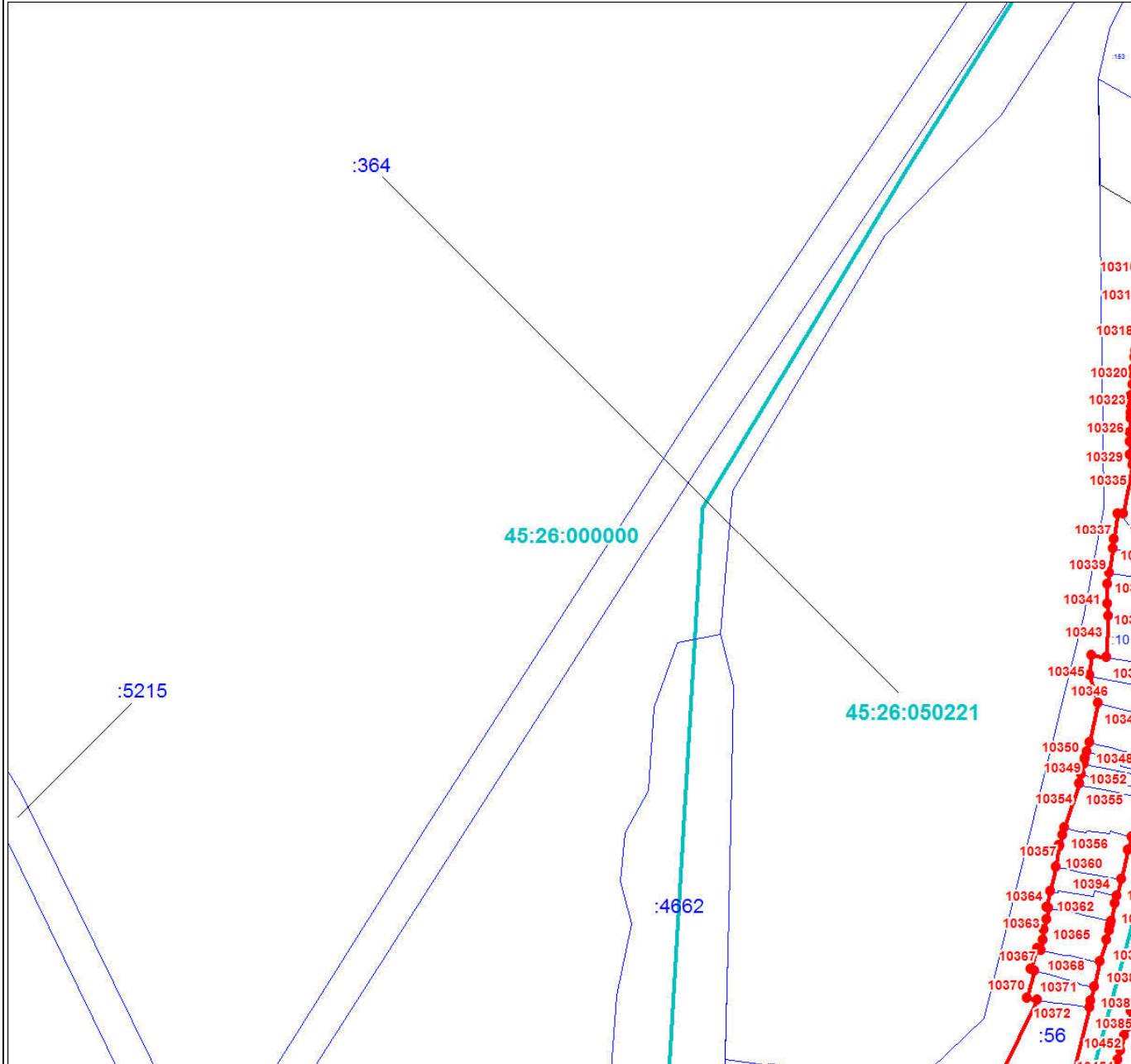
Дата 24 июня 2024 г.

Место для оттиска печати (при наличии) лица, составившего описание местоположения границ объекта



План границ объекта

Выносной лист № 43



Масштаб 1:3000

Используемые условные знаки и обозначения:

Условные обозначения представлены на листе 1001

Подпись _____

Дата 24 июня 2024 г.

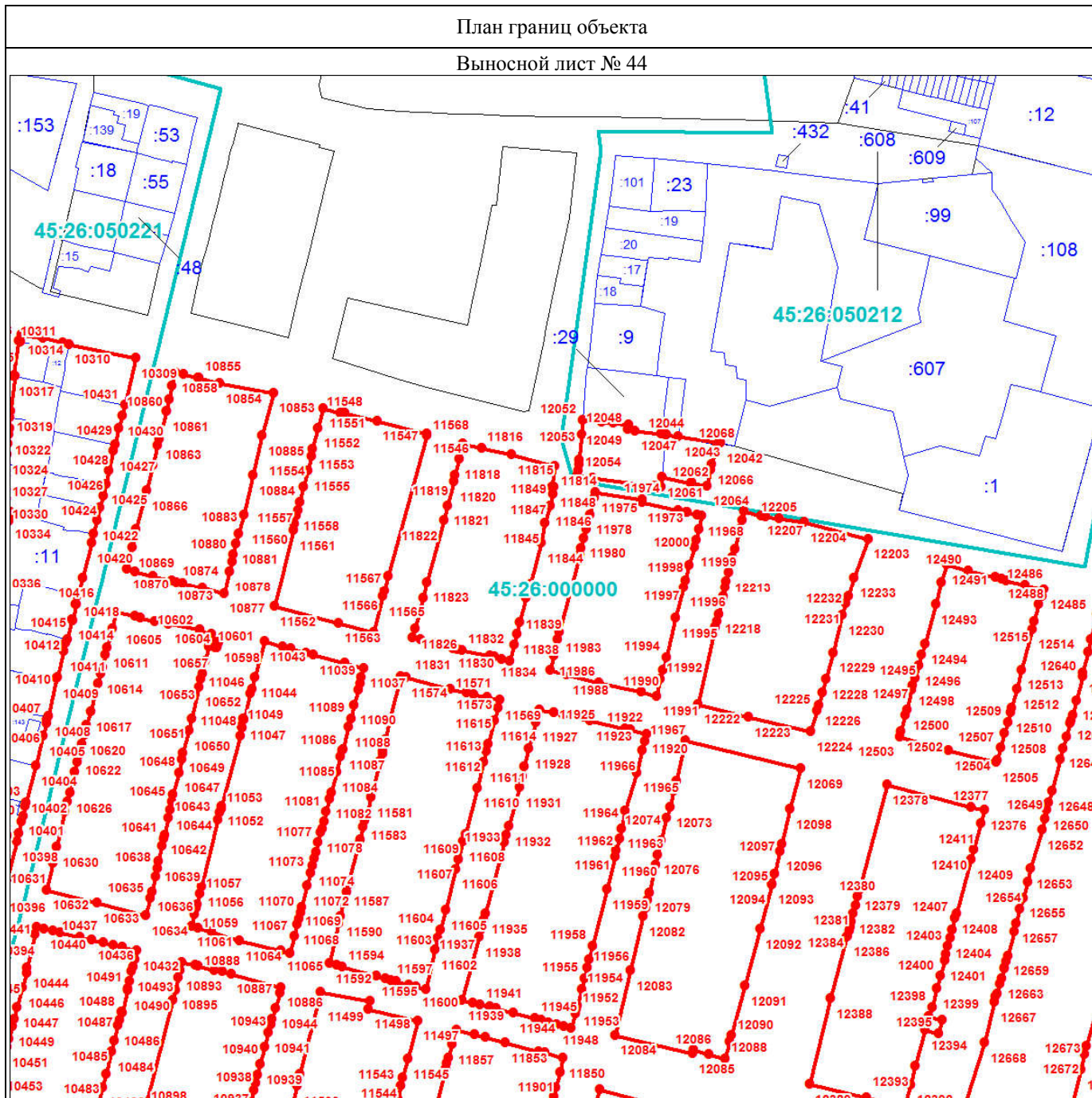
Место для оттиска печати (при наличии) лица, составившего описание местоположения границ объекта



Раздел 4

План границ объекта

Выносной лист № 44



Масштаб 1:3000

Используемые условные знаки и обозначения:

Условные обозначения представлены на листе 1001

Подпись _____

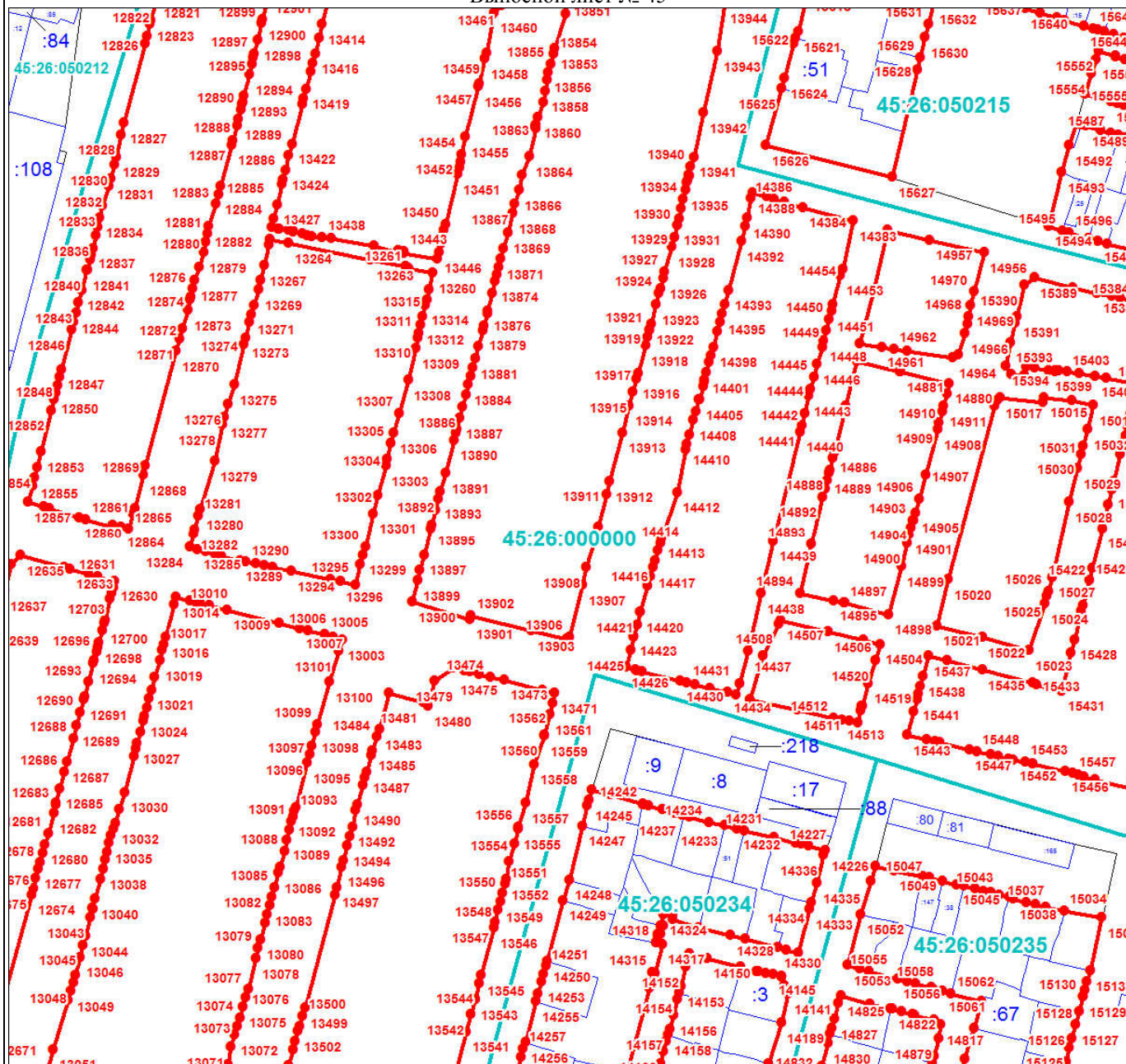
Дата 24 июня 2024 г.

Место для оттиска печати (при наличии) лица, составившего описание местоположения границ объекта



План границ объекта

Выносной лист № 45



Масштаб 1:3000

Используемые условные знаки и обозначения:

Условные обозначения представлены на листе 1001

Подпись _____

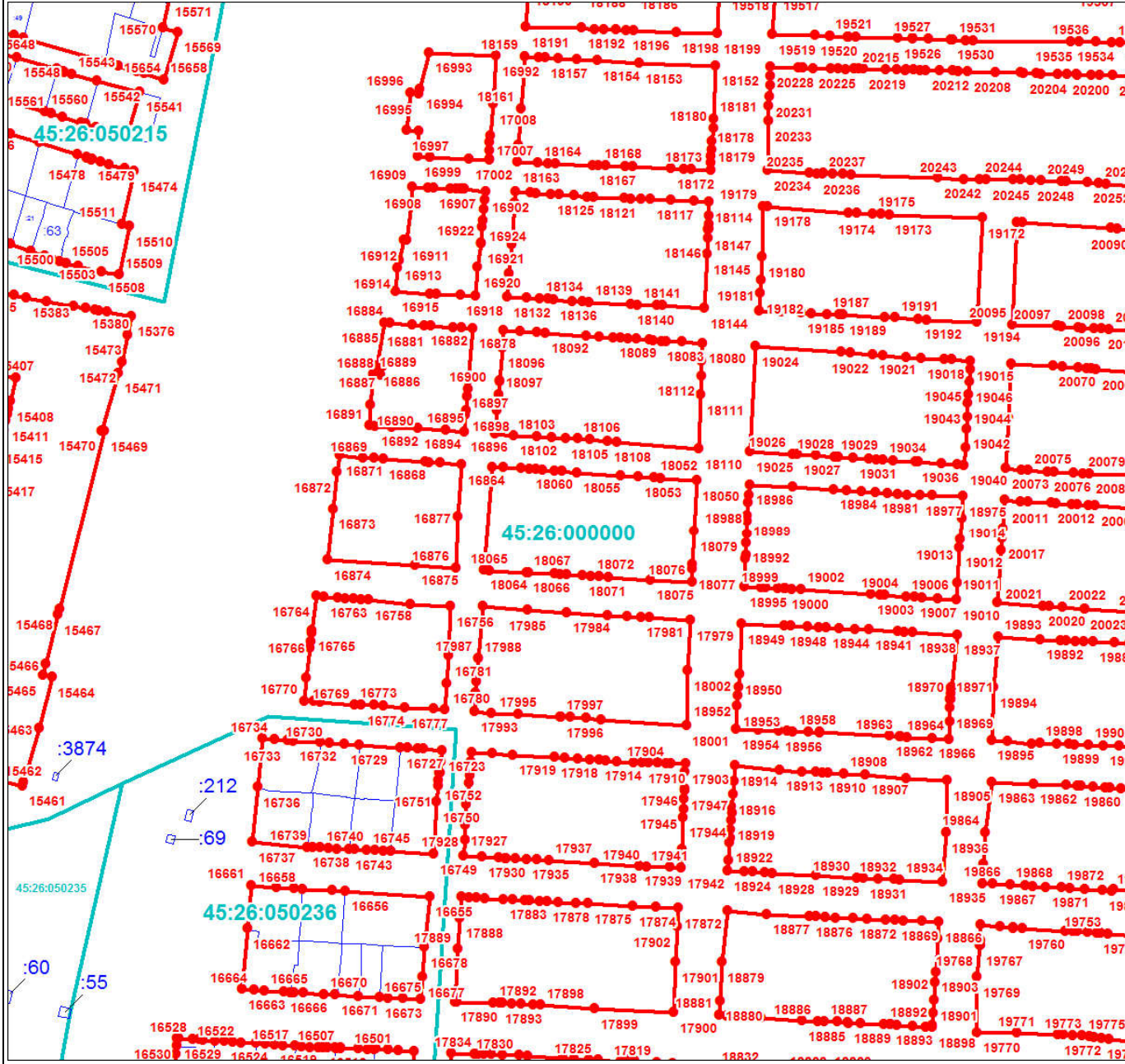
Дата 24 июня 2024 г.

Место для оттиска печати (при наличии) лица, составившего описание местоположения границ объекта



План границ объекта

Выносной лист № 46



Масштаб 1:3000

Используемые условные знаки и обозначения:

Условные обозначения представлены на листе 1001

Подпись _____

Дата 24 июня 2024 г.

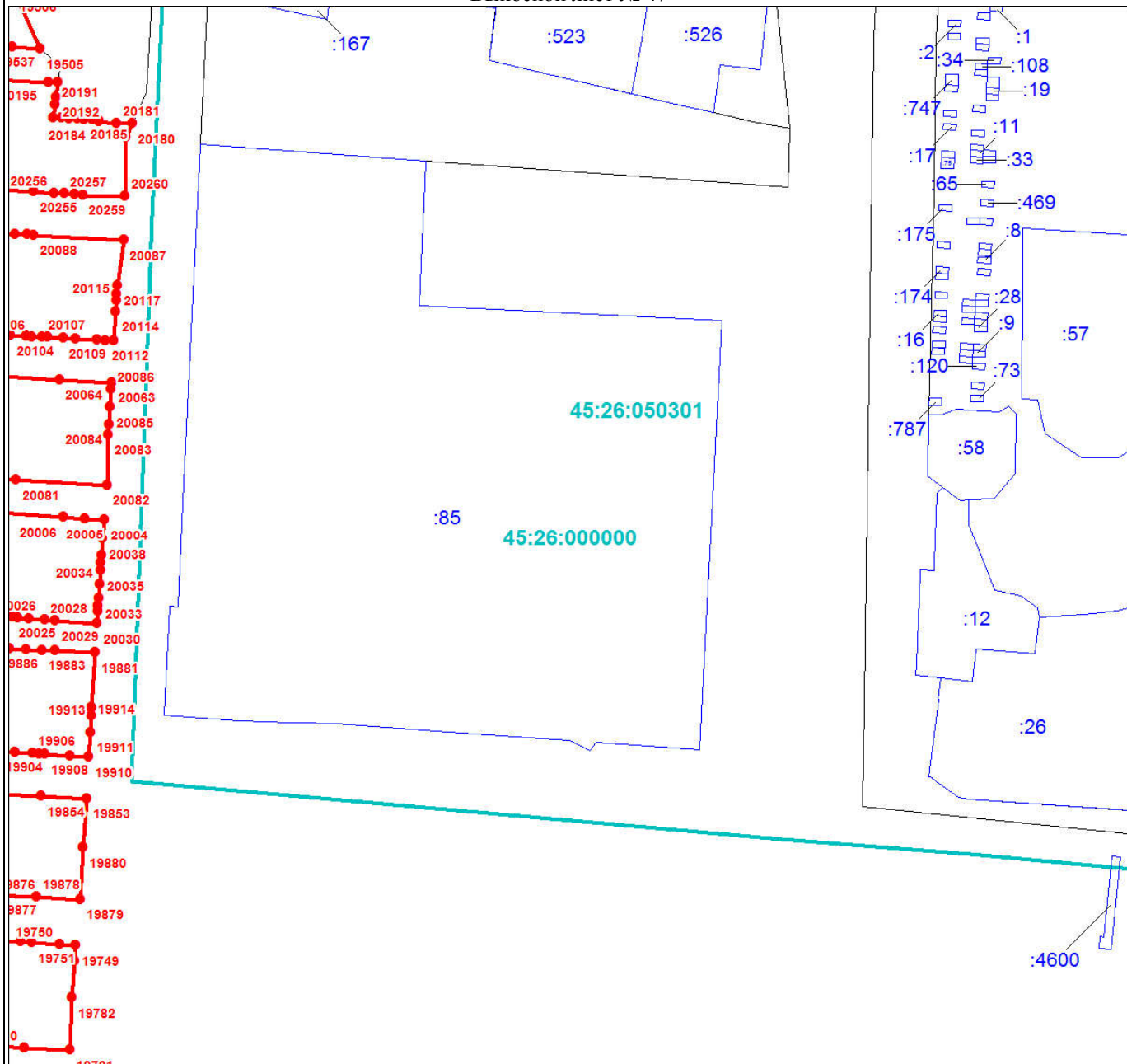
Место для оттиска печати (при наличии) лица, составившего описание местоположения границ объекта



Раздел 4

План границ объекта

Выносной лист № 47



Масштаб 1:3000

Используемые условные знаки и обозначения:

Условные обозначения представлены на листе 1001

Подпись _____

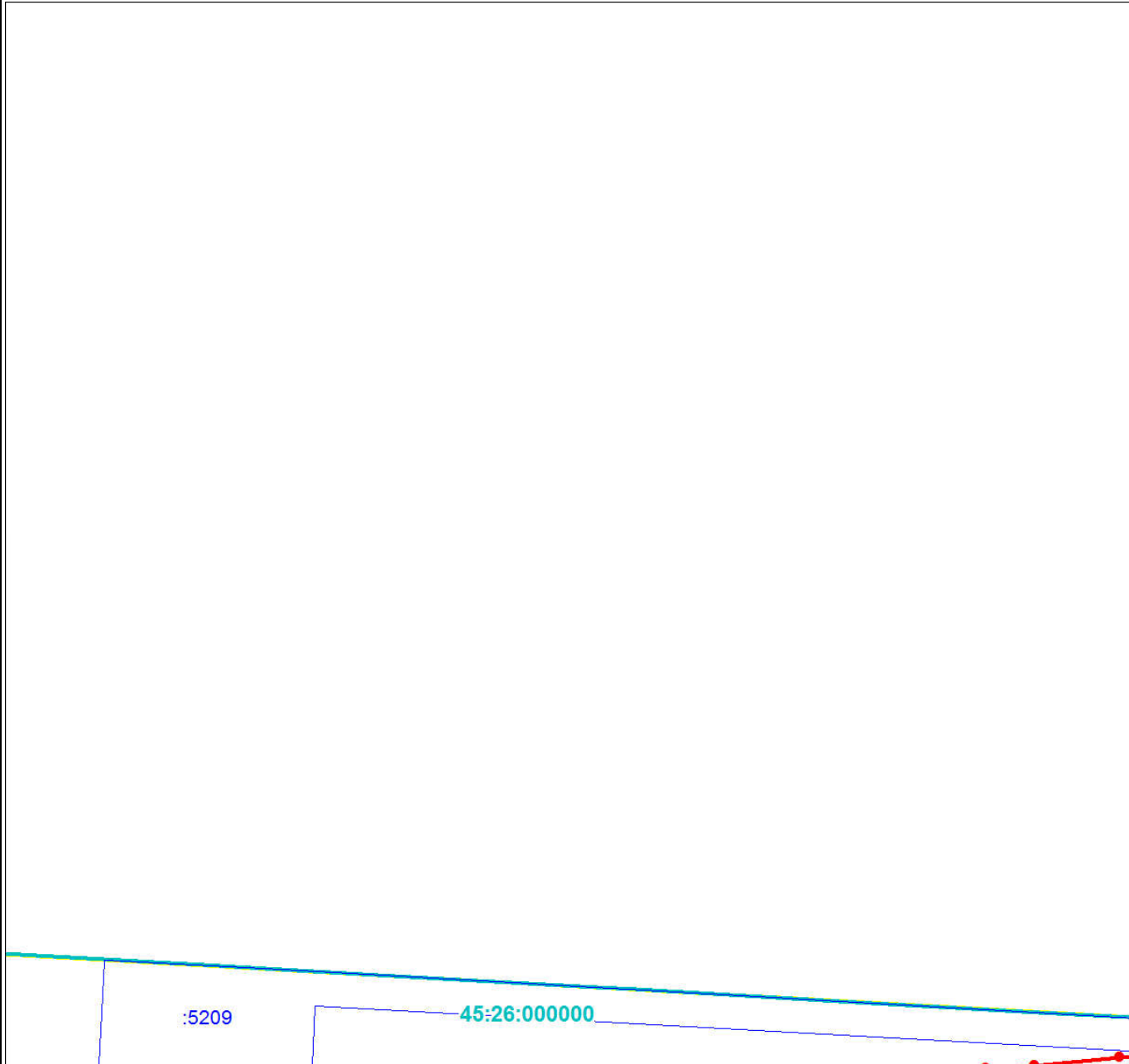
Дата 24 июня 2024 г.

Место для оттиска печати (при наличии) лица, составившего описание местоположения границ объекта



План границ объекта

Выносной лист № 48



Масштаб 1:3000

Используемые условные знаки и обозначения:

Условные обозначения представлены на листе 1001

Подпись _____

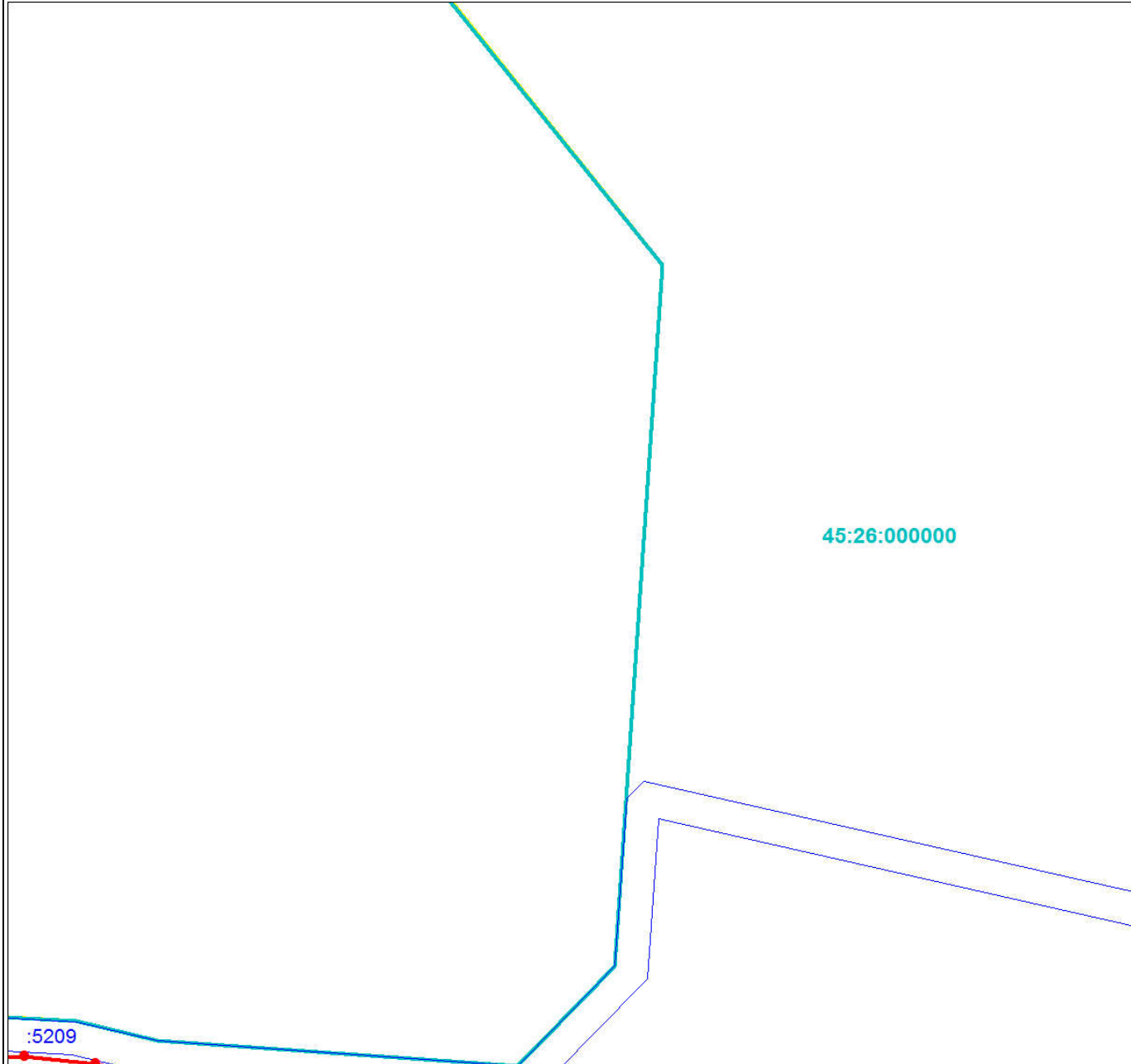
Дата 24 июня 2024 г.

Место для оттиска печати (при наличии) лица, составившего описание местоположения границ объекта



План границ объекта

Выносной лист № 49



Масштаб 1:3000

Используемые условные знаки и обозначения:

Условные обозначения представлены на листе 1001

Подпись _____

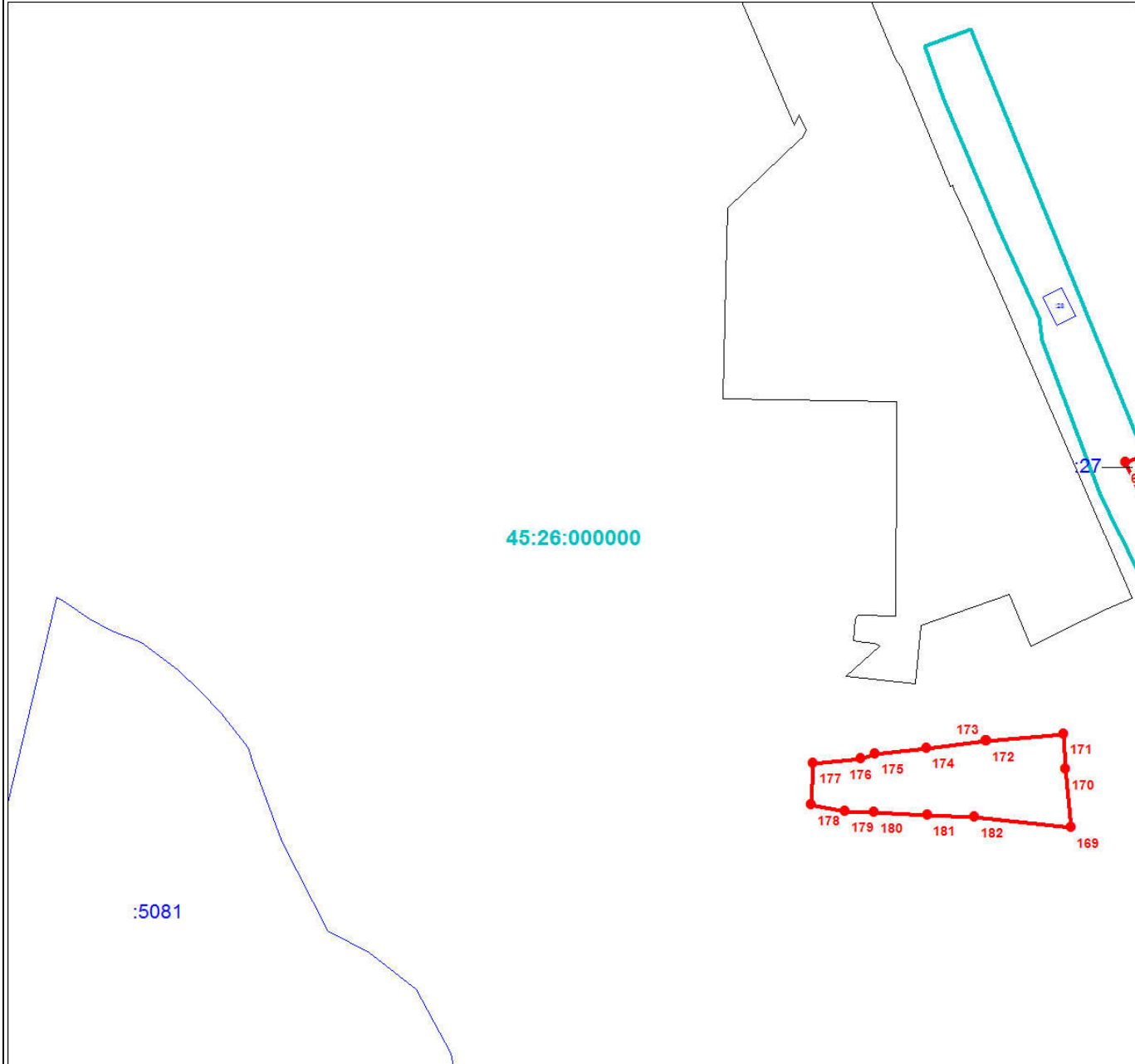
Дата 24 июня 2024 г.

Место для оттиска печати (при наличии) лица, составившего описание местоположения границ объекта



План границ объекта

Выносной лист № 50



Масштаб 1:3000

Используемые условные знаки и обозначения:

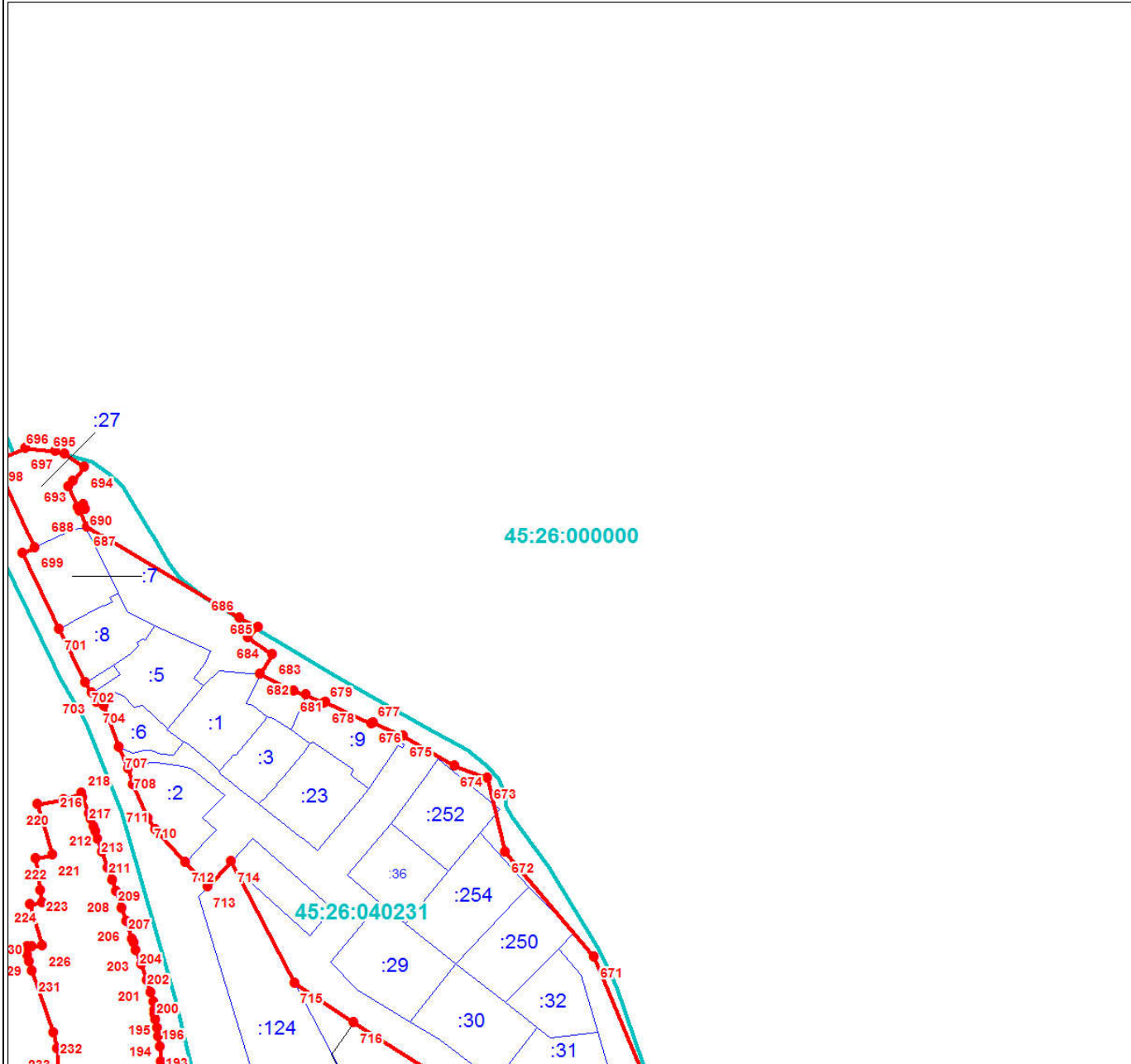
Условные обозначения представлены на листе 1001

Подпись _____

Дата 24 июня 2024 г.

Место для оттиска печати (при наличии) лица, составившего описание местоположения границ объекта





Масштаб 1:3000

Используемые условные знаки и обозначения:


Условные обозначения представлены на листе 1001

Подпись _____

Дата 24 июня 2024 г.

Место для оттиска печати (при наличии) лица, составившего описание местоположения границ объекта





Масштаб 1:3000

Используемые условные знаки и обозначения:

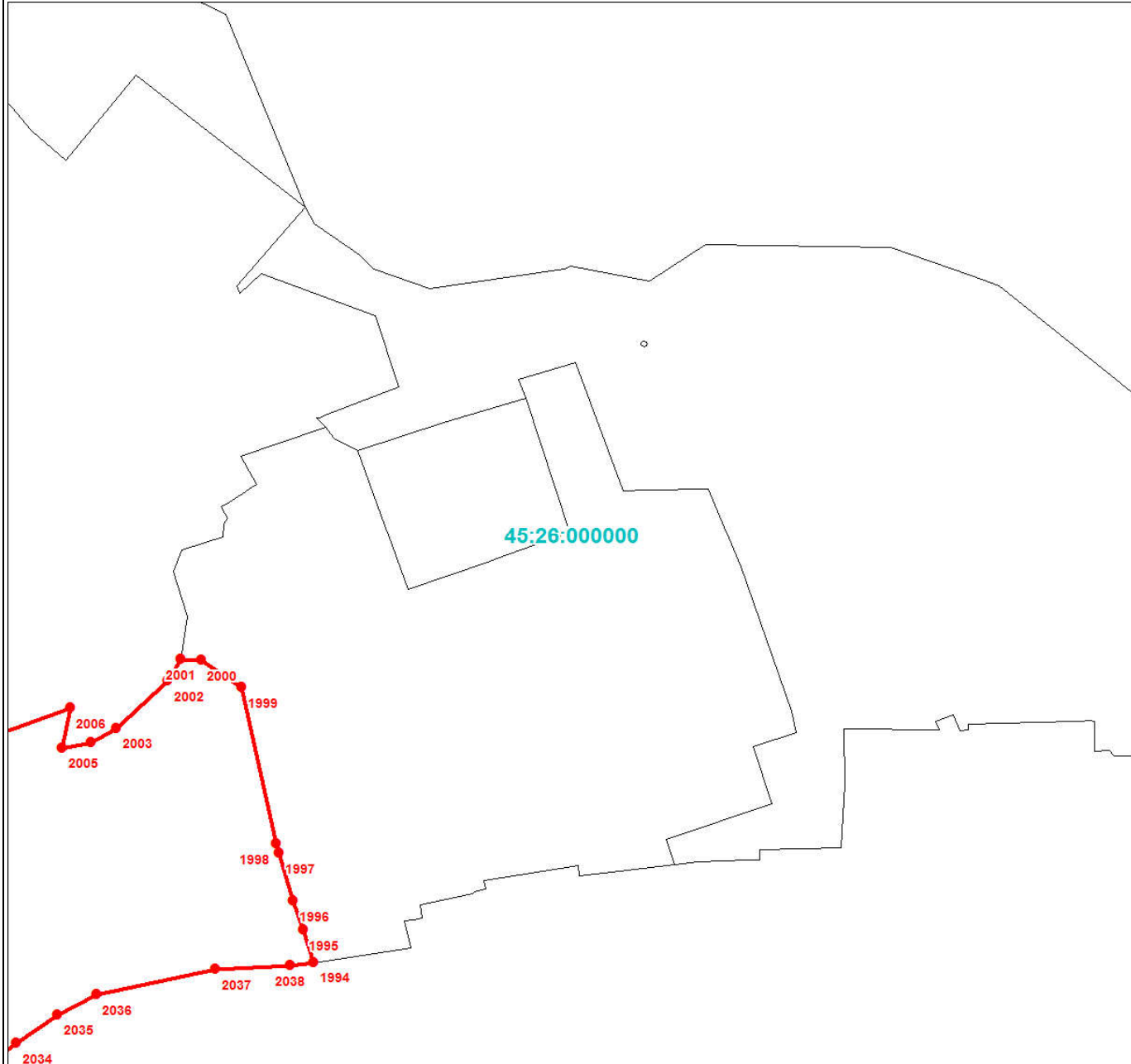
Условные обозначения представлены на листе 1001

Подпись _____

Дата 24 июня 2024 г.

Место для оттиска печати (при наличии) лица, составившего описание местоположения границ объекта





Масштаб 1:3000

Используемые условные знаки и обозначения:

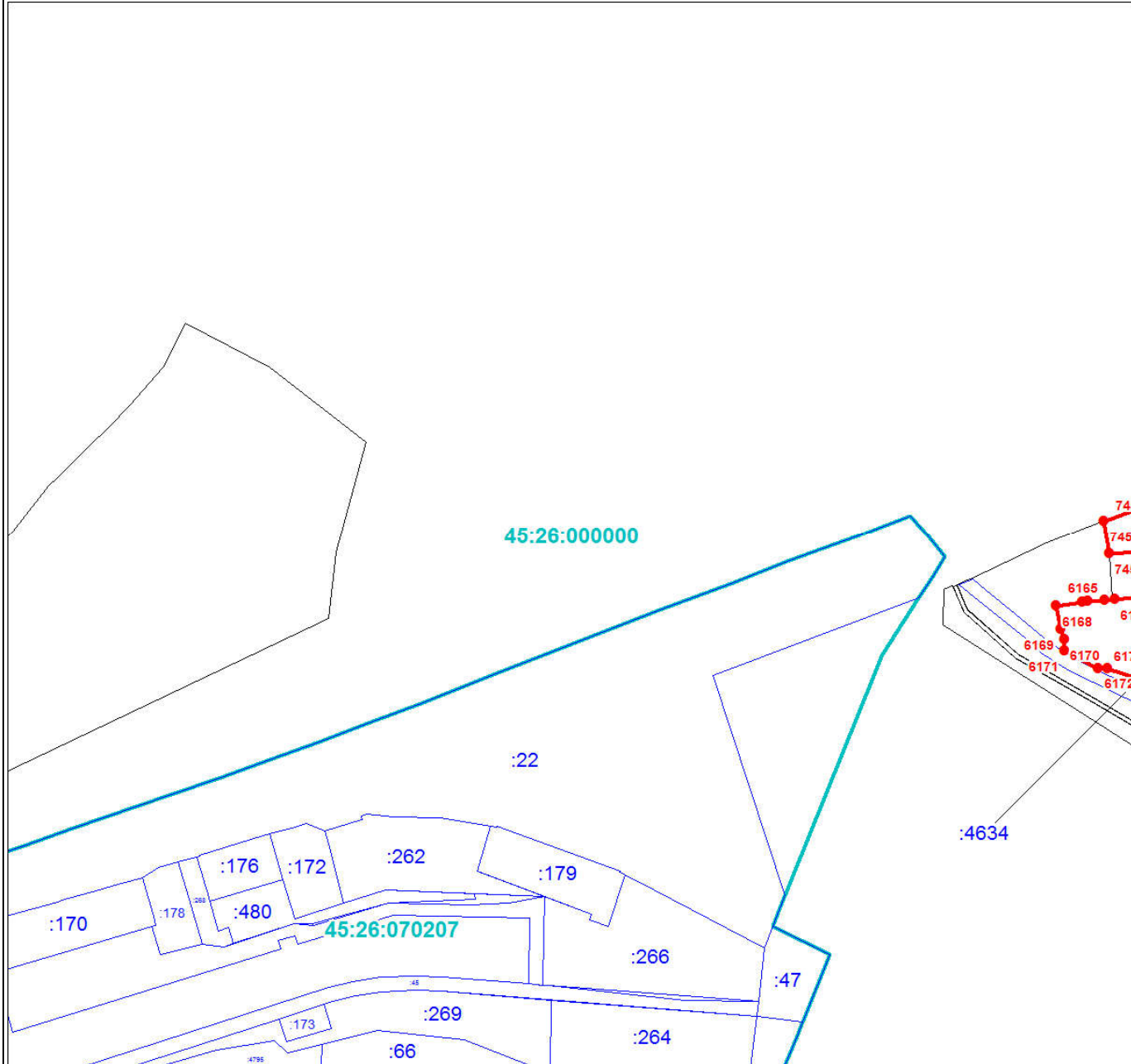
Условные обозначения представлены на листе 1001

Подпись _____

Дата 24 июня 2024 г.

Место для оттиска печати (при наличии) лица, составившего описание местоположения границ объекта





Масштаб 1:3000

Используемые условные знаки и обозначения:

Условные обозначения представлены на листе 1001

Подпись _____

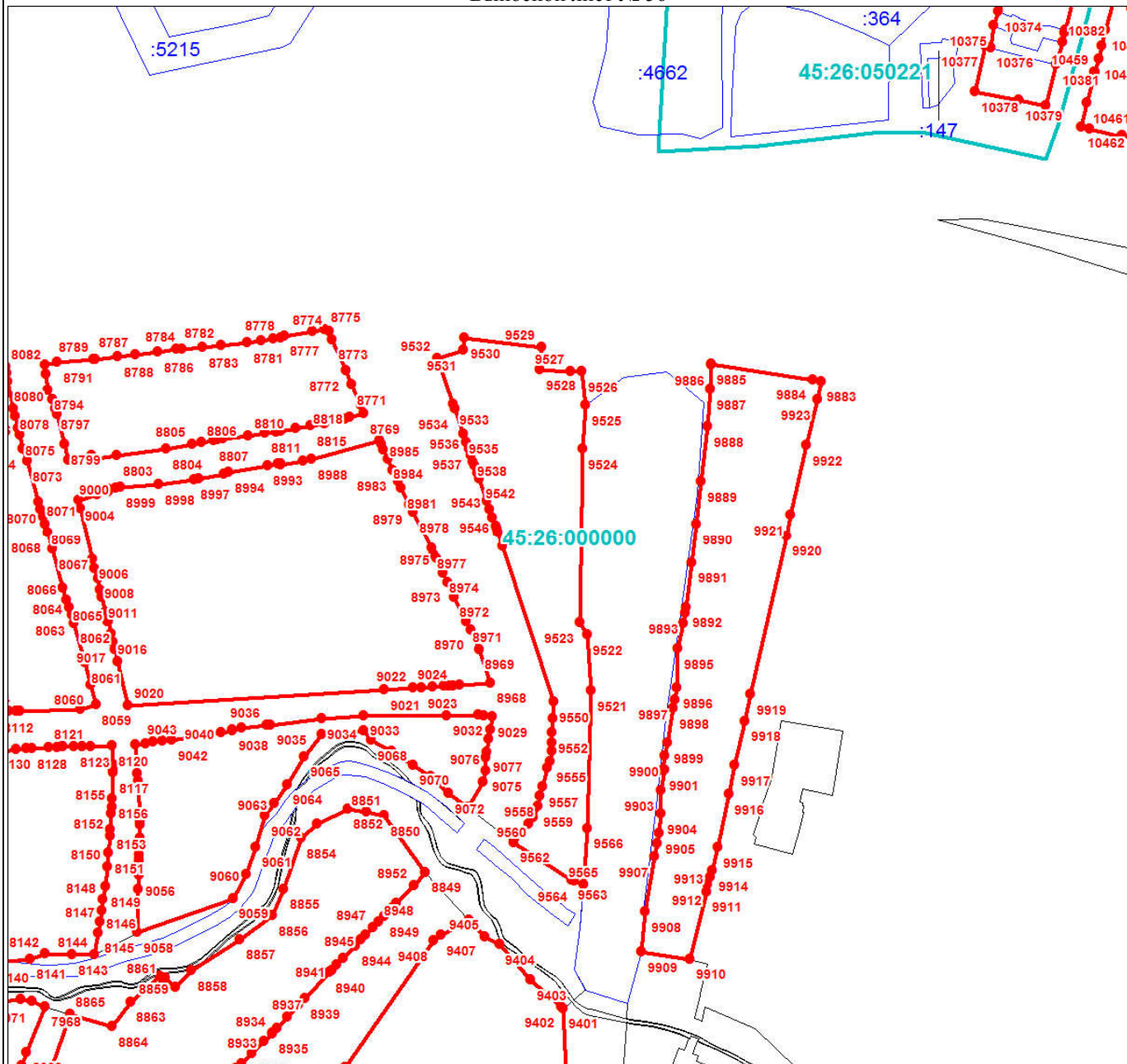
Дата 24 июня 2024 г.

Место для оттиска печати (при наличии) лица, составившего описание местоположения границ объекта



План границ объекта

Выносной лист № 56



Масштаб 1:3000

Используемые условные знаки и обозначения:

Условные обозначения представлены на листе 1001

Подпись _____

Дата 24 июня 2024 г.

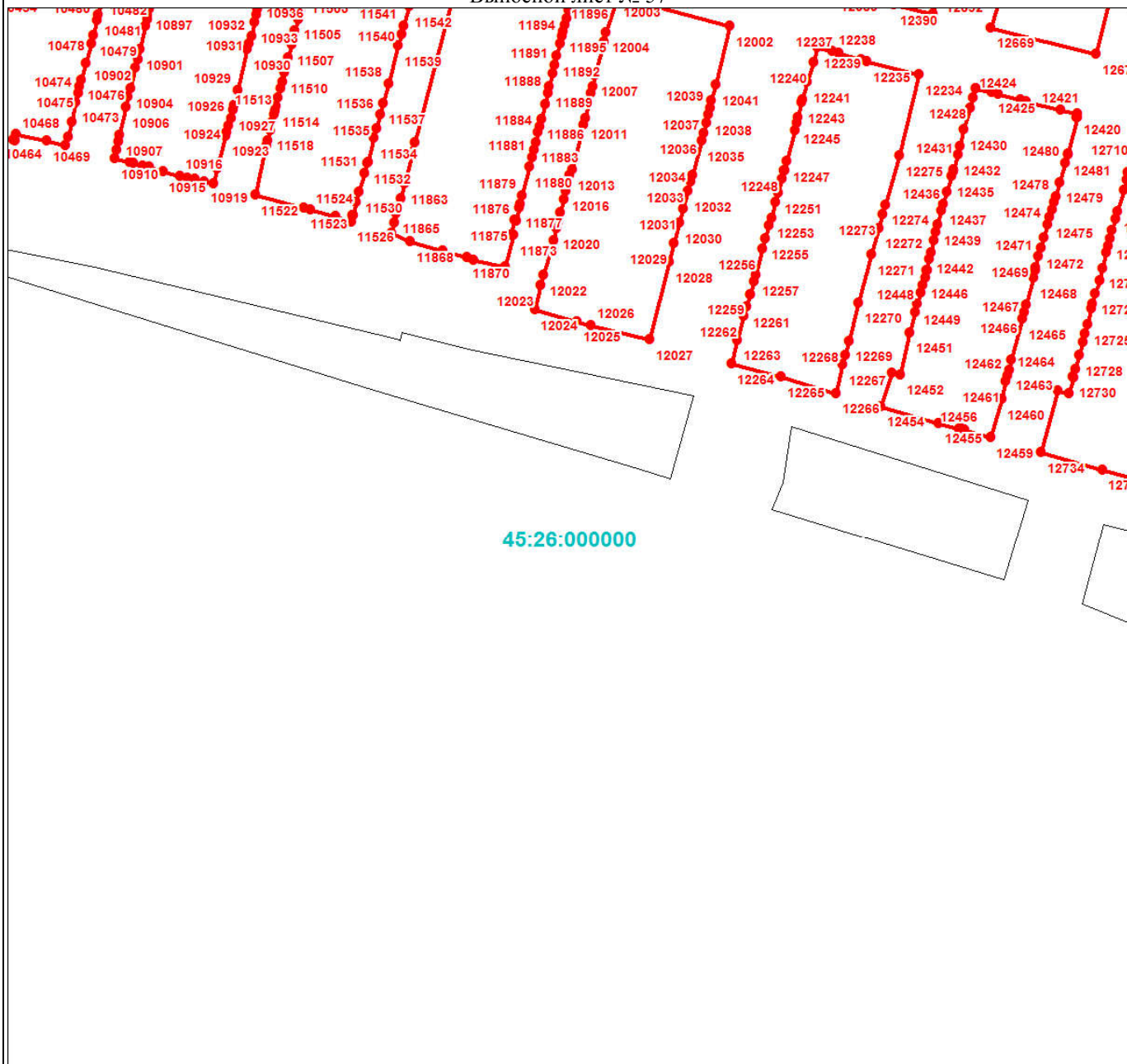
Место для оттиска печати (при наличии) лица, составившего описание местоположения границ объекта



Раздел 4

План границ объекта

Выносной лист № 57



Масштаб 1:3000

Используемые условные знаки и обозначения:

Условные обозначения представлены на листе 1001

Подпись _____

Дата 24 июня 2024 г.

Место для оттиска печати (при наличии) лица, составившего описание местоположения границ объекта



Раздел 4

План границ объекта

Выносной лист № 59



Масштаб 1:3000

Используемые условные знаки и обозначения:

Условные обозначения представлены на листе 1001

Подпись _____

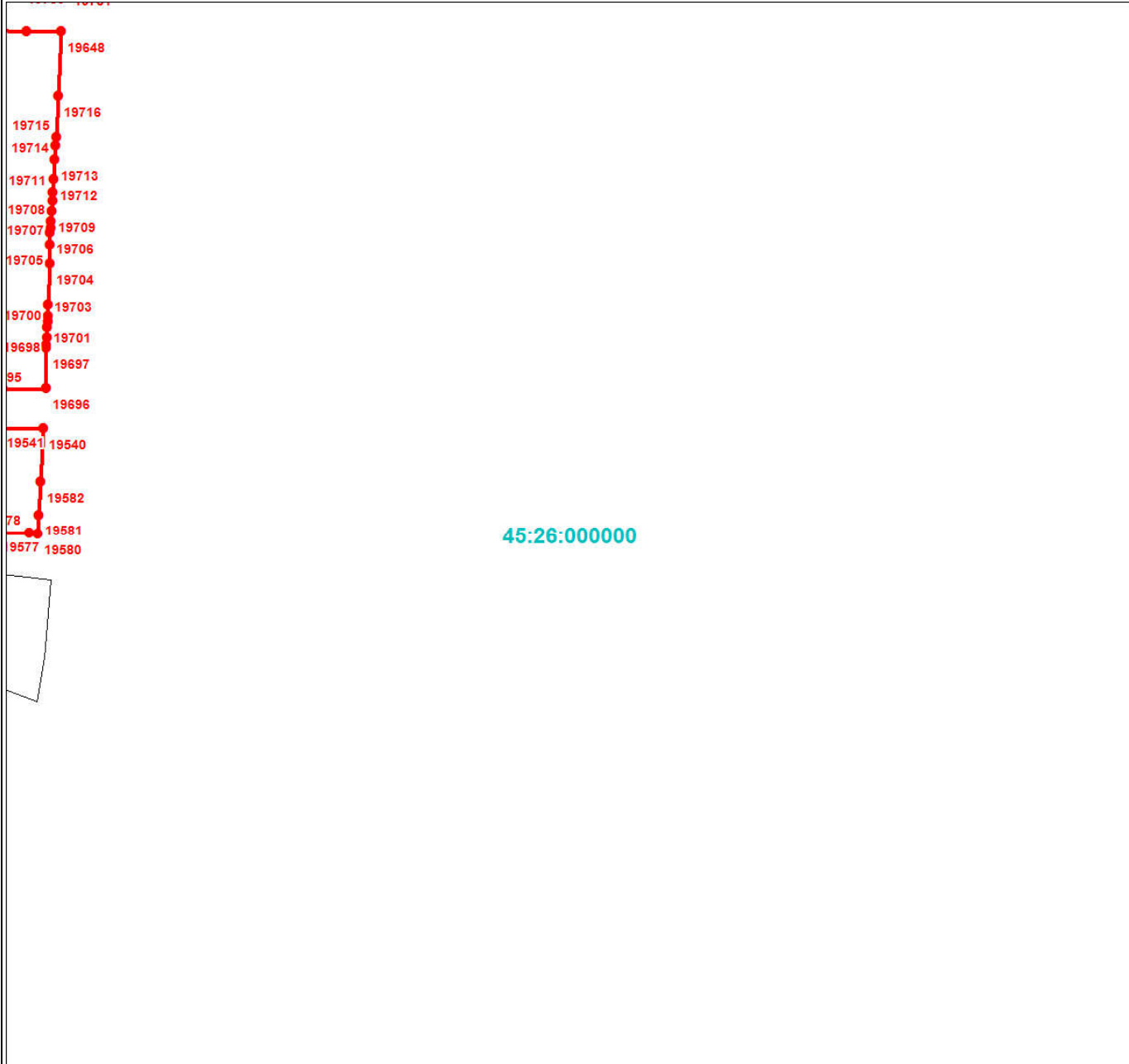
Дата 24 июня 2024 г.

Место для оттиска печати (при наличии) лица, составившего описание местоположения границ объекта



План границ объекта

Выносной лист № 60



Масштаб 1:3000

Используемые условные знаки и обозначения:

Условные обозначения представлены на листе 1001

Подпись _____

Дата 24 июня 2024 г.

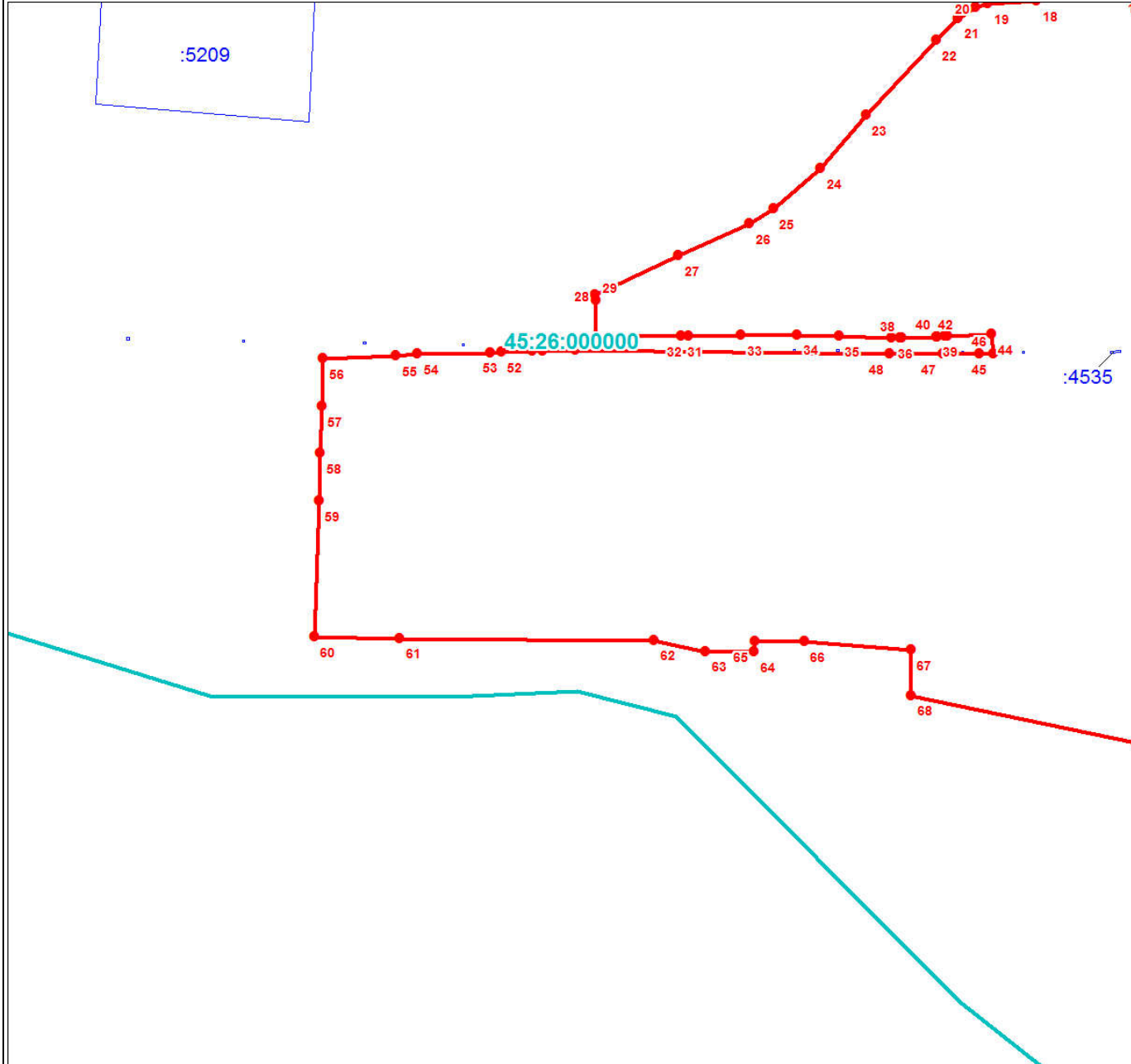
Место для оттиска печати (при наличии) лица, составившего описание местоположения границ объекта



Раздел 4

План границ объекта

Выносной лист № 61



Масштаб 1:3000

Используемые условные знаки и обозначения:

Условные обозначения представлены на листе 1001

Подпись _____

Дата 24 июня 2024 г.

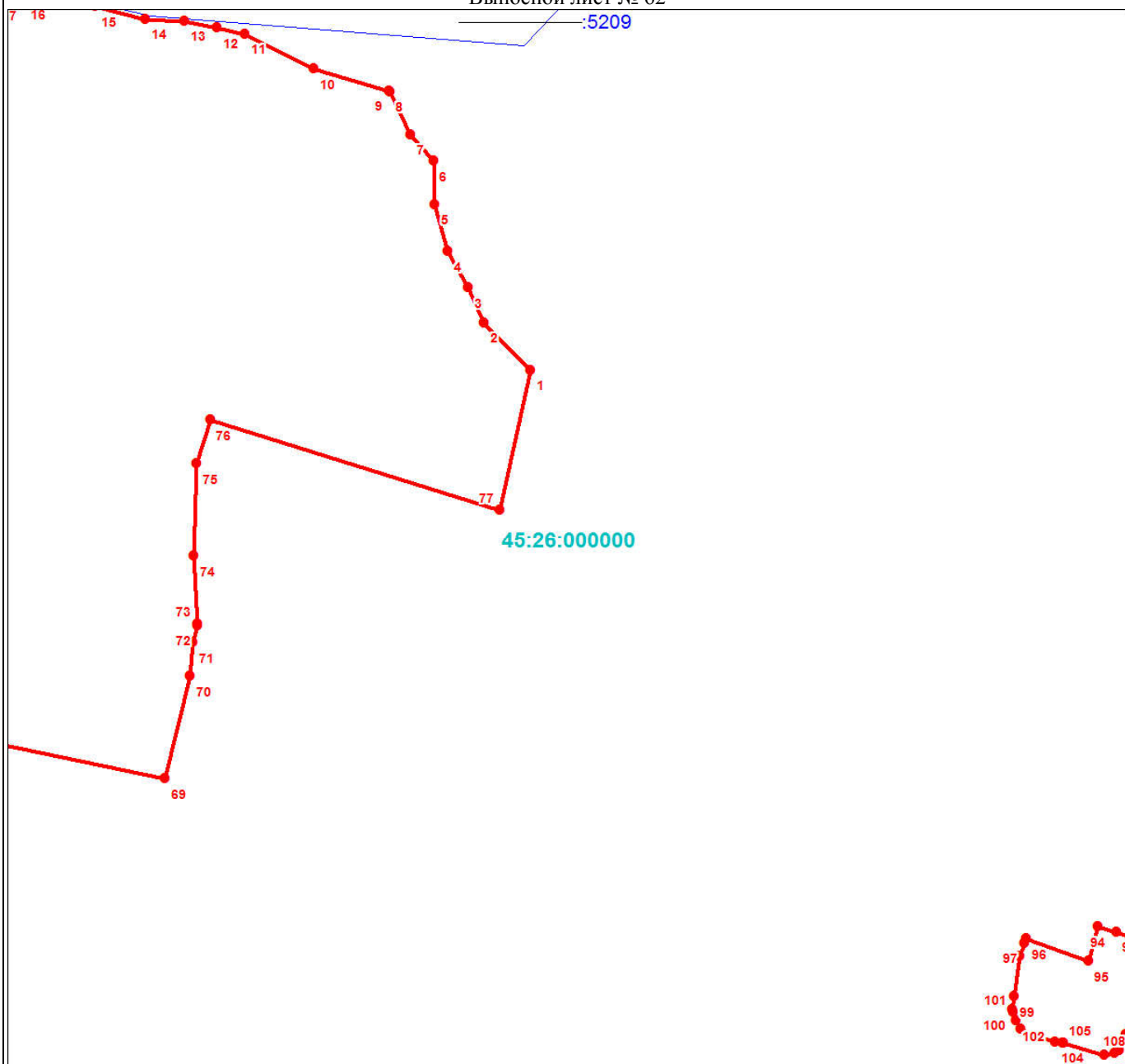
Место для оттиска печати (при наличии) лица, составившего описание местоположения границ объекта



План границ объекта

Выносной лист № 62

:5209



Масштаб 1:3000

Используемые условные знаки и обозначения:

Условные обозначения представлены на листе 1001

Подпись _____

Дата 24 июня 2024 г.

Место для оттиска печати (при наличии) лица, составившего описание местоположения границ объекта



План границ объекта

Выносной лист № 63

:5209

45:26:000000



Масштаб 1:3000

Используемые условные знаки и обозначения:

Условные обозначения представлены на листе 1001

Подпись _____

Дата 24 июня 2024 г.

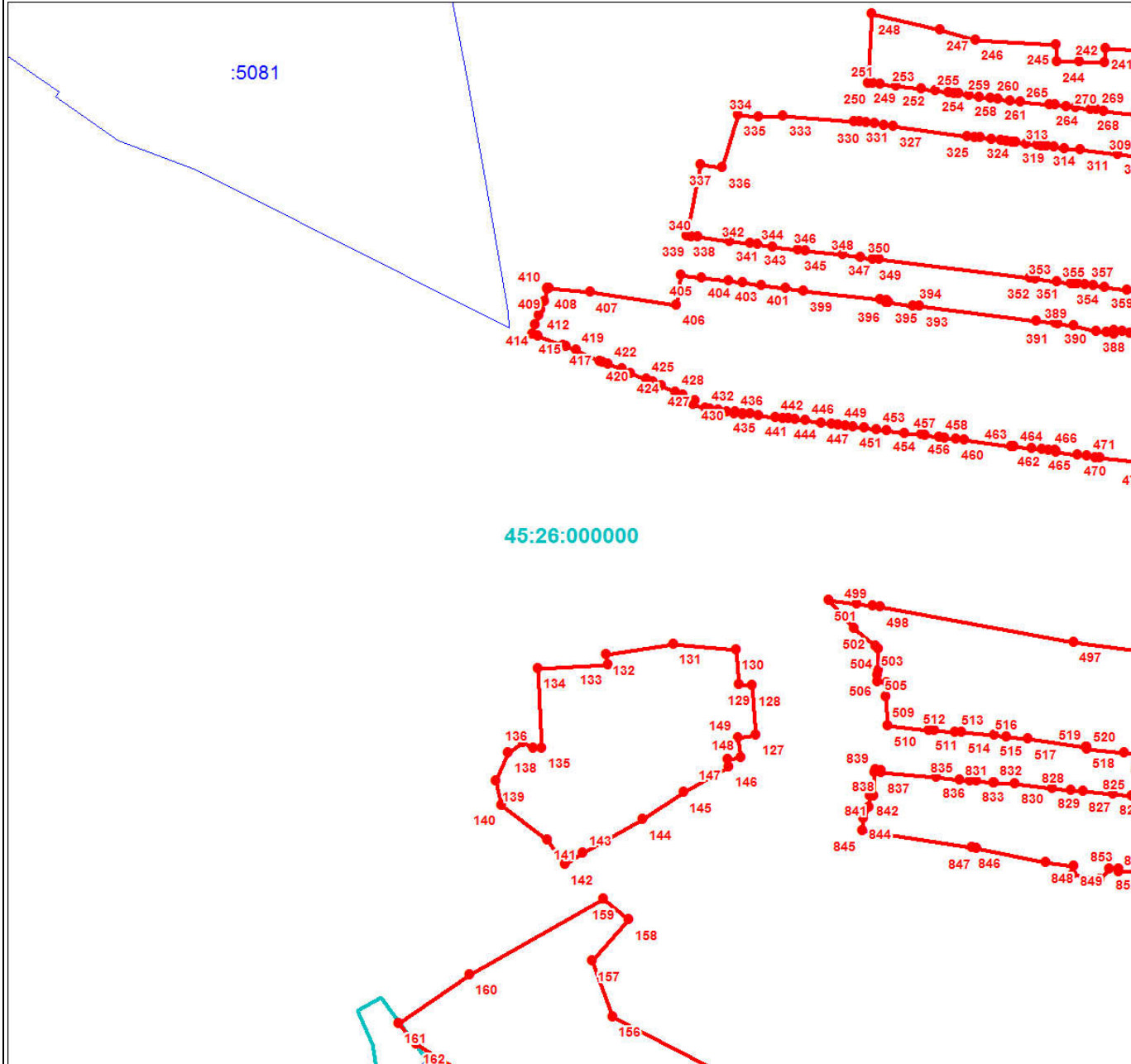
Место для оттиска печати (при наличии) лица, составившего описание местоположения границ объекта



Раздел 4

План границ объекта

Выносной лист № 64



Масштаб 1:3000

Используемые условные знаки и обозначения:

Условные обозначения представлены на листе 1001

Подпись _____

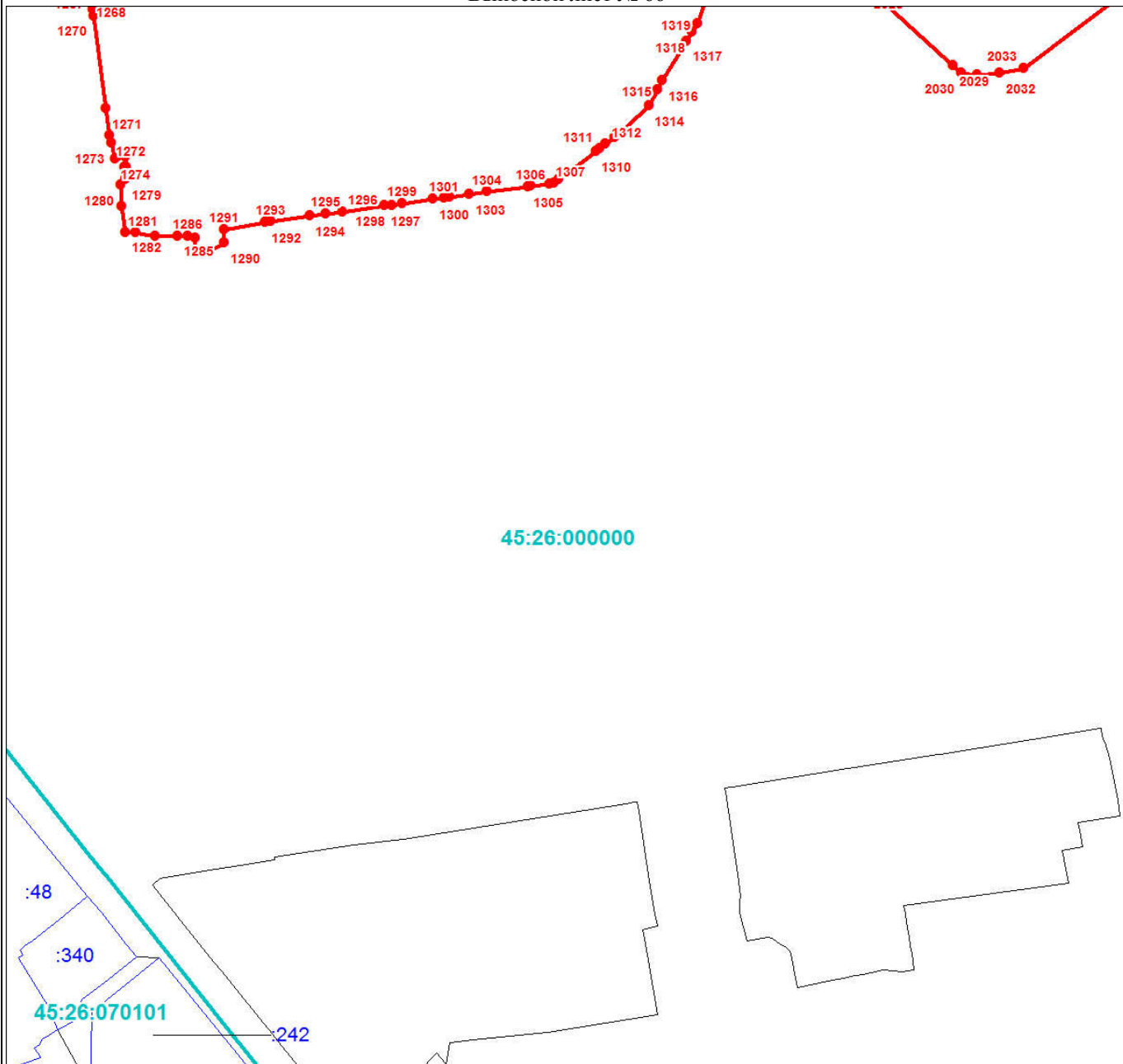
Дата 24 июня 2024 г.

Место для оттиска печати (при наличии) лица, составившего описание местоположения границ объекта



План границ объекта

Выносной лист № 66



Масштаб 1:3000

Используемые условные знаки и обозначения:

Условные обозначения представлены на листе 1001

Подпись _____

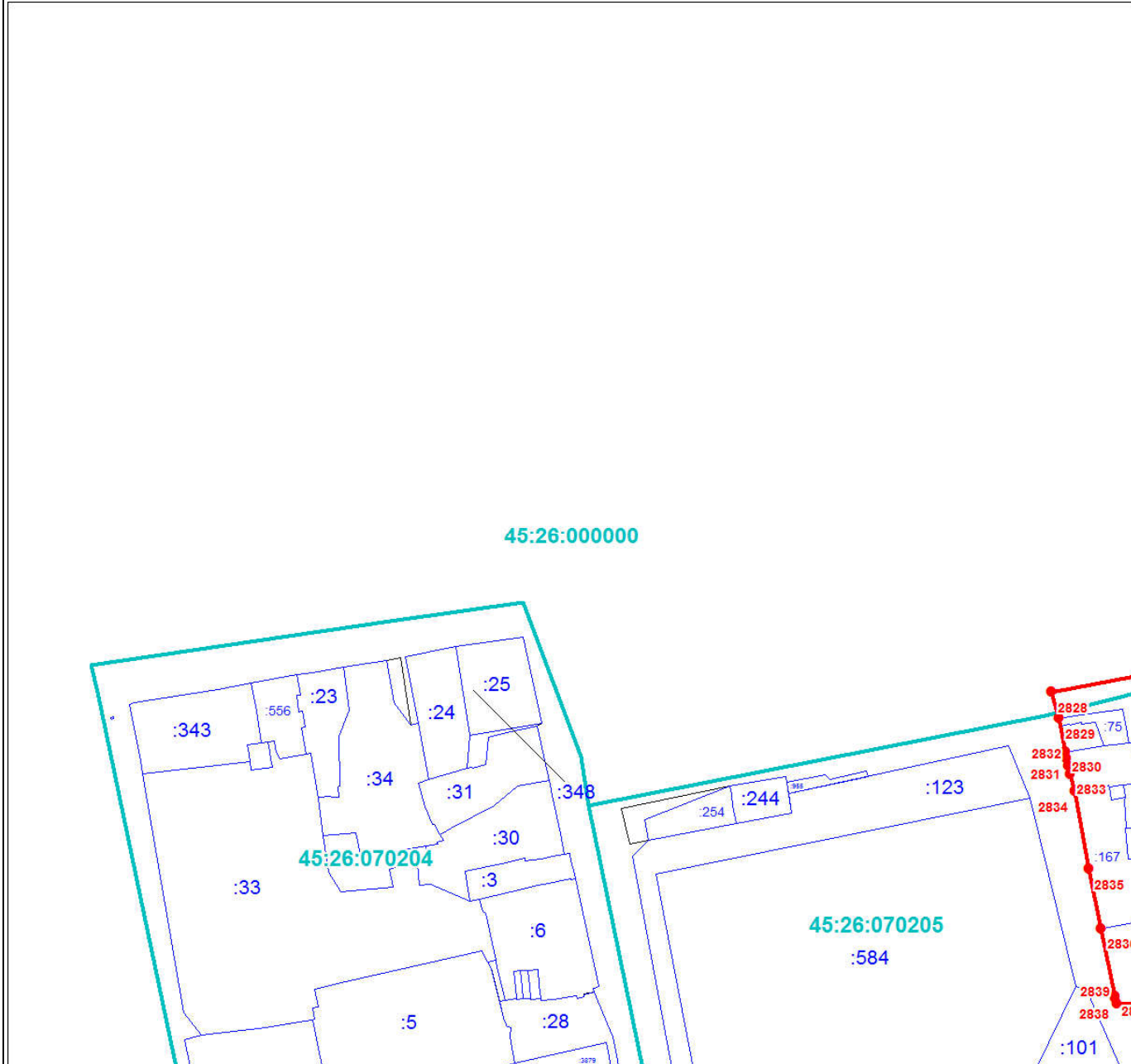
Дата 24 июня 2024 г.

Место для оттиска печати (при наличии) лица, составившего описание местоположения границ объекта



План границ объекта

Выносной лист № 67



Масштаб 1:3000

Используемые условные знаки и обозначения:

Условные обозначения представлены на листе 1001

Подпись _____

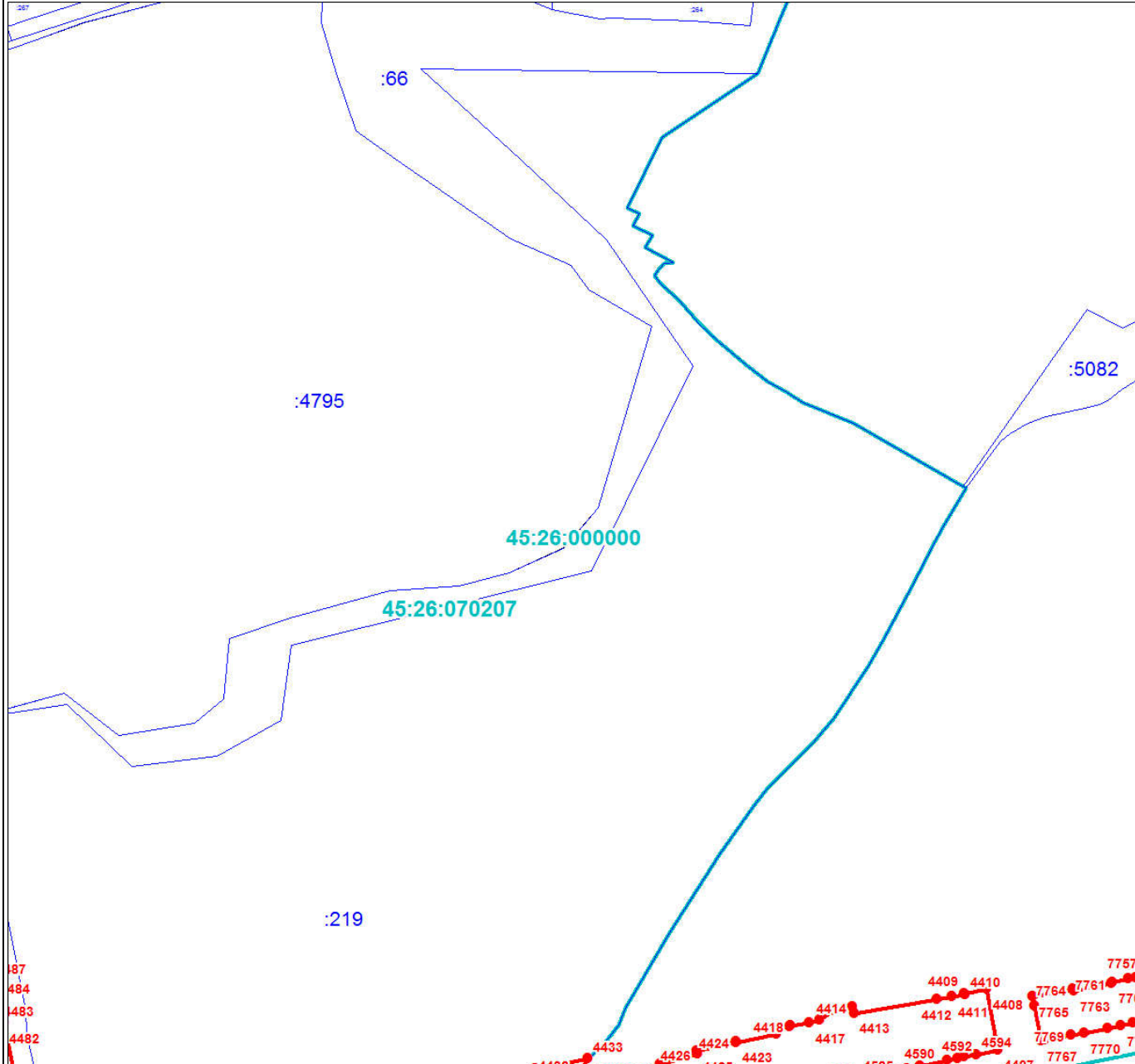
Дата 24 июня 2024 г.

Место для оттиска печати (при наличии) лица, составившего описание местоположения границ объекта



План границ объекта

Выносной лист № 69



Масштаб 1:3000

Используемые условные знаки и обозначения:

Условные обозначения представлены на листе 1001

Подпись _____

Дата 24 июня 2024 г.

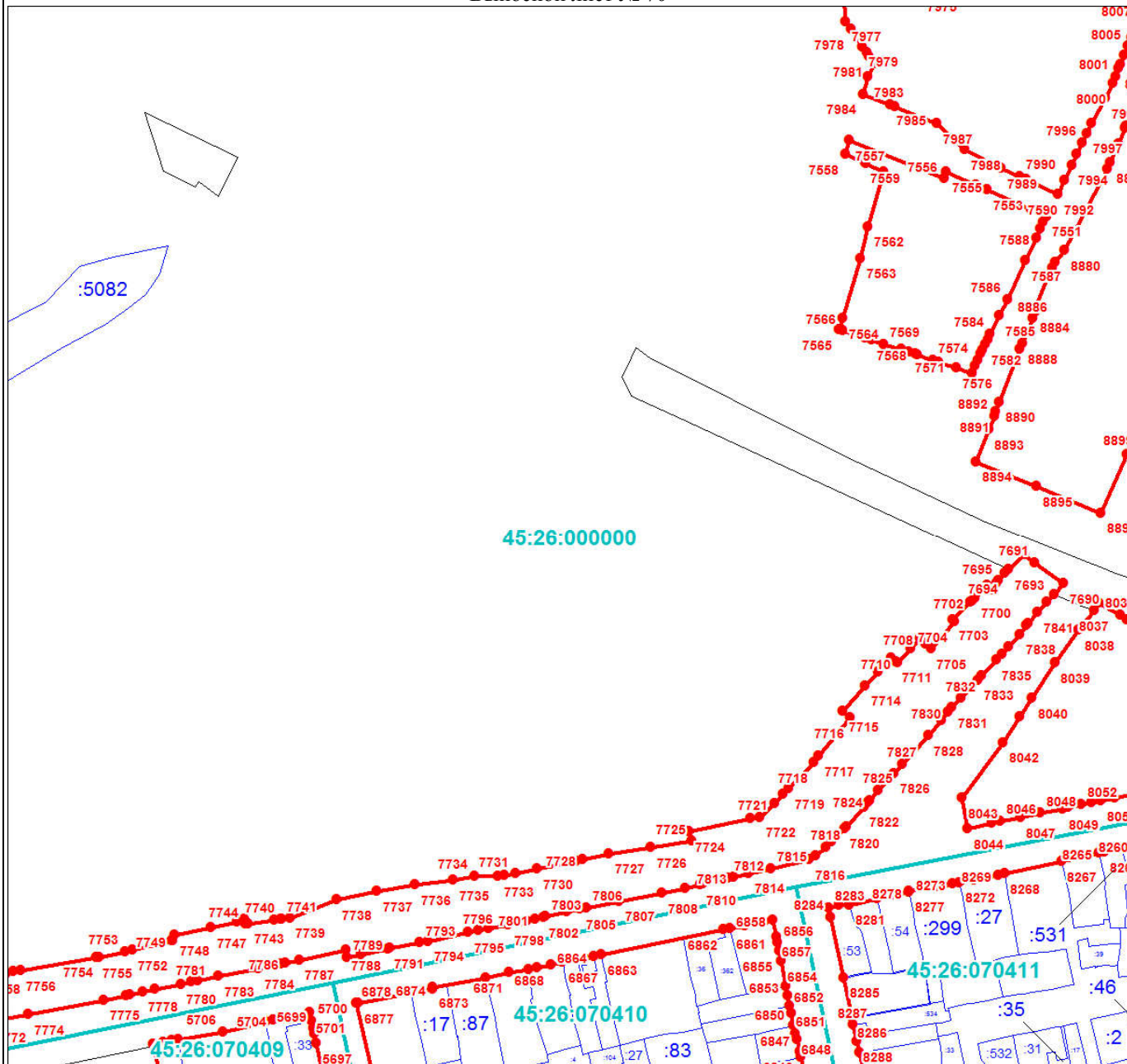
Место для оттиска печати (при наличии) лица, составившего описание местоположения границ объекта



Раздел 4

План границ объекта

Выносной лист № 70



Масштаб 1:3000

Используемые условные знаки и обозначения:

Условные обозначения представлены на листе 1001

Подпись _____

Дата 24 июня 2024 г.

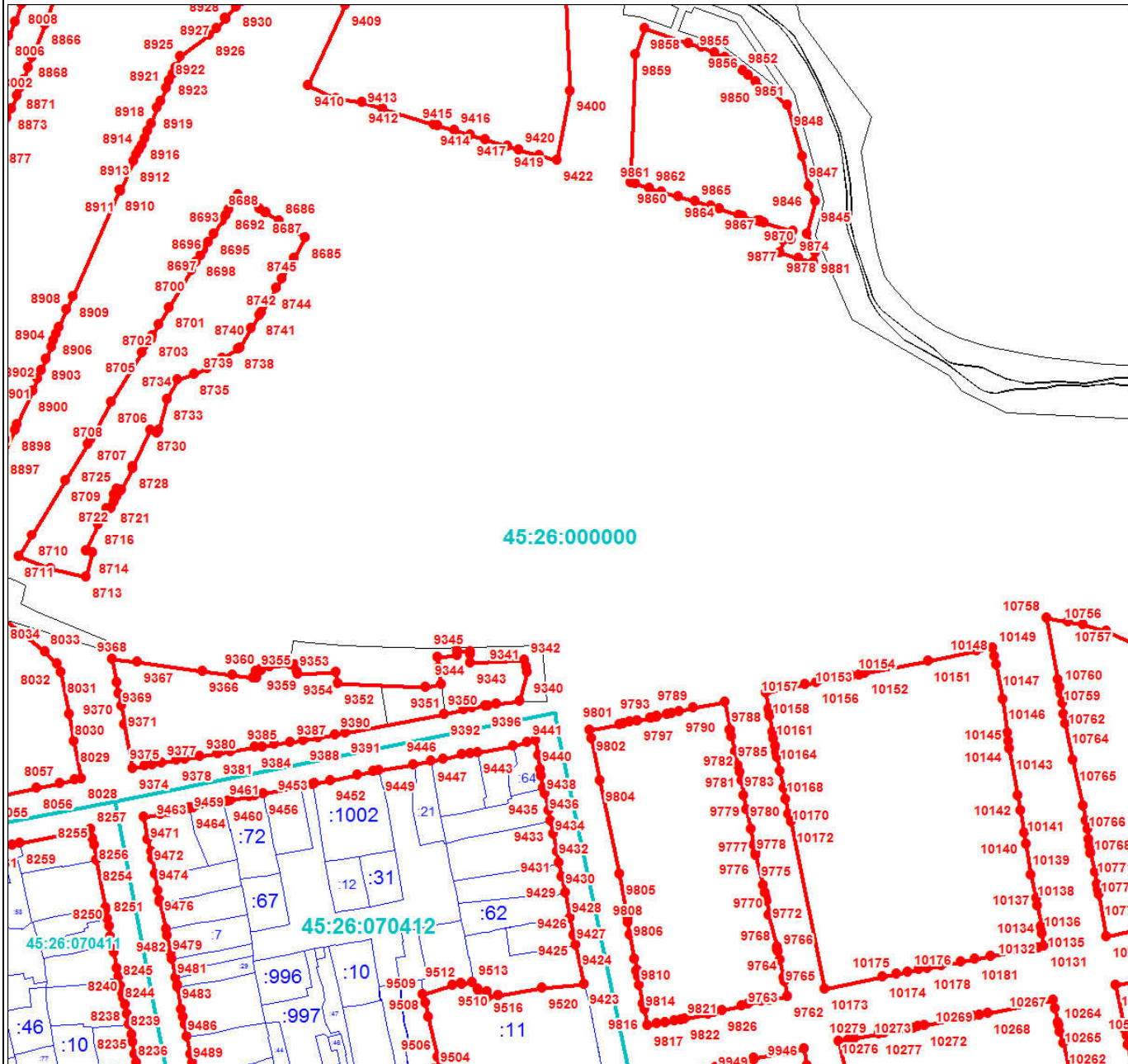
Место для оттиска печати (при наличии) лица, составившего описание местоположения границ объекта



Раздел 4

План границ объекта

Выносной лист № 71



Масштаб 1:3000

Используемые условные знаки и обозначения:

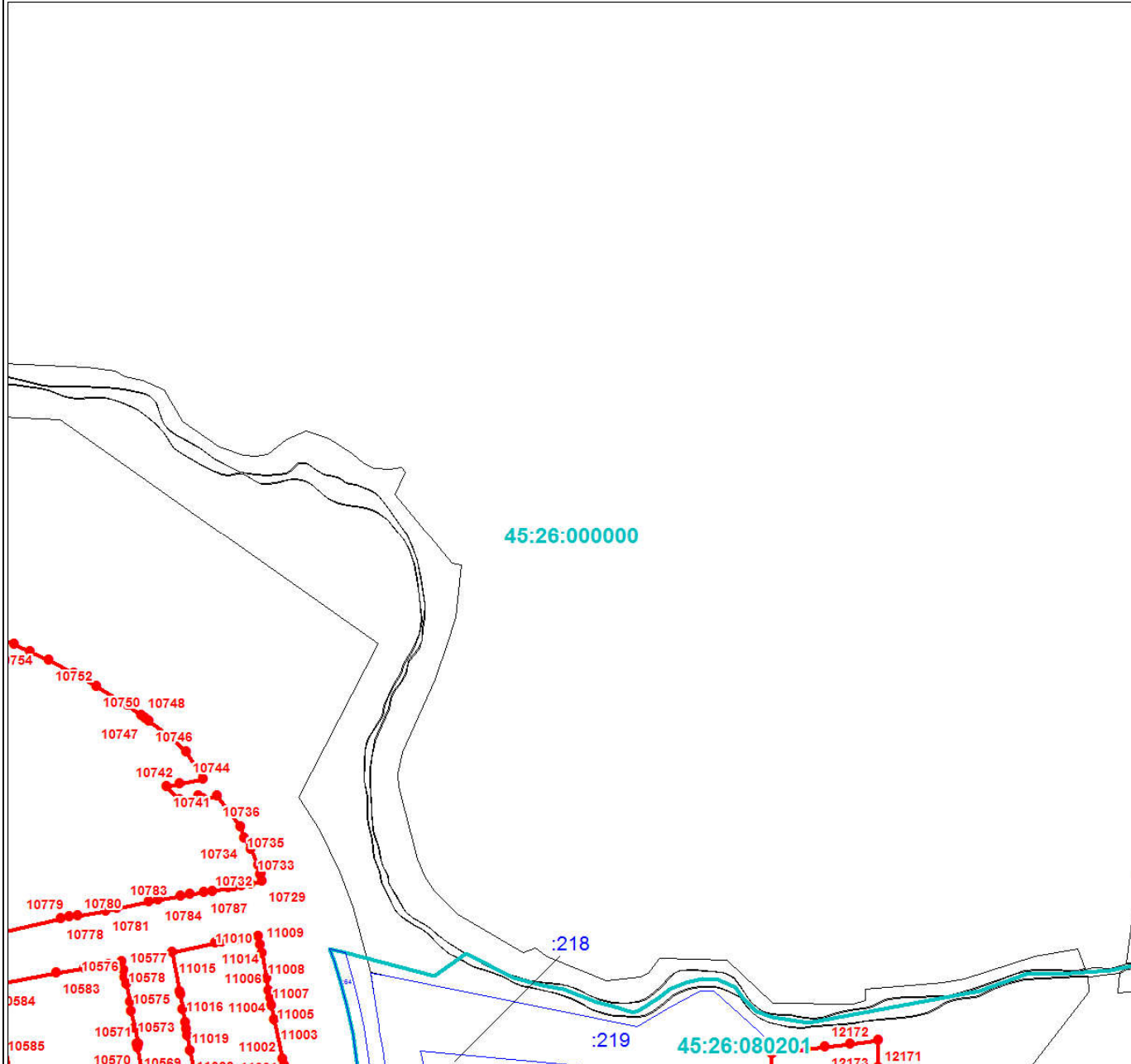
Условные обозначения представлены на листе 1001

Подпись _____

Дата 24 июня 2024 г.

Место для оттиска печати (при наличии) лица, составившего описание местоположения границ объекта





Масштаб 1:3000

Используемые условные знаки и обозначения:

Условные обозначения представлены на листе 1001

Подпись _____

Дата 24 июня 2024 г.

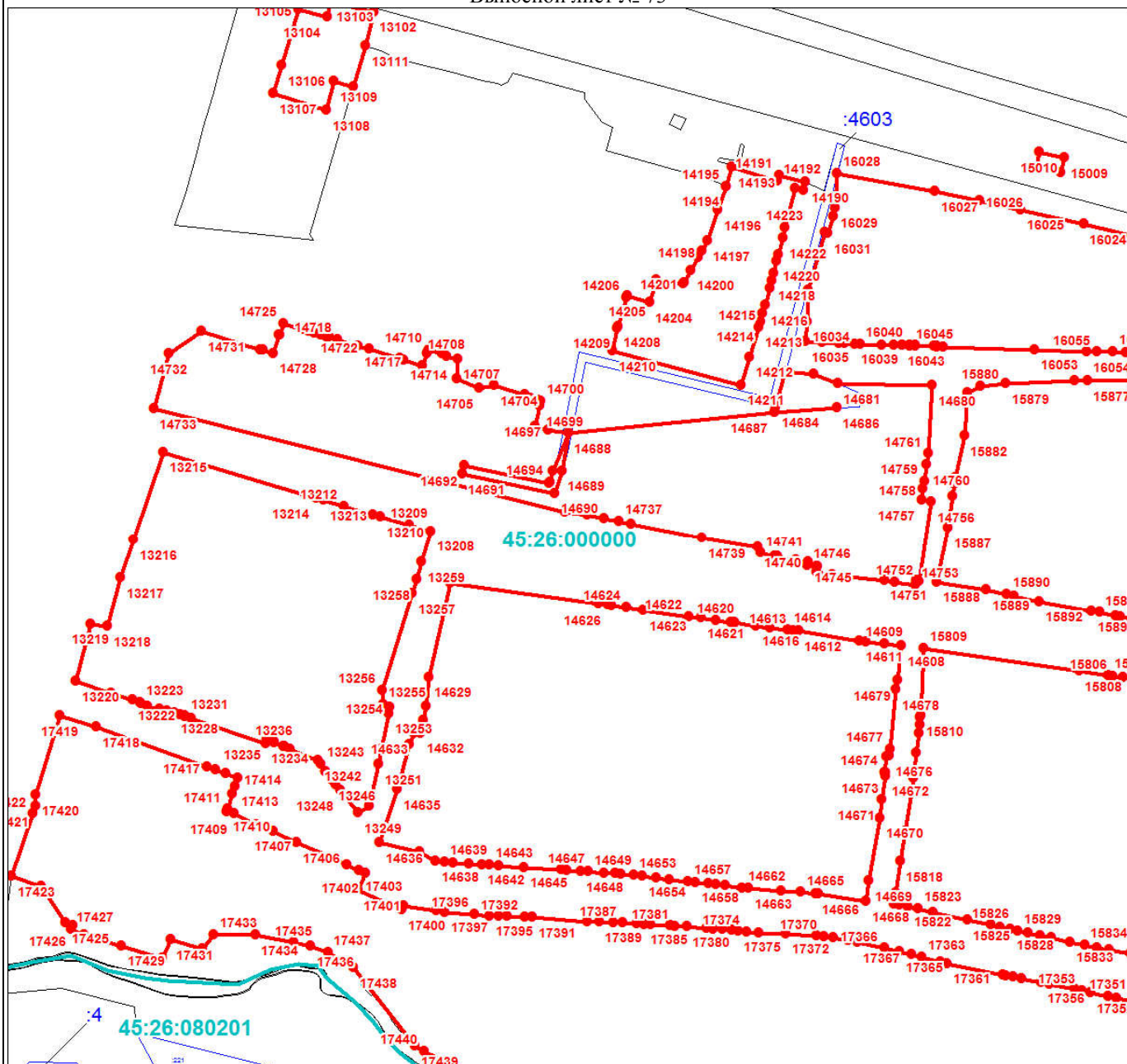
Место для оттиска печати (при наличии) лица, составившего описание местоположения границ объекта



Раздел 4

План границ объекта

Выносной лист № 73



Масштаб 1:3000

Используемые условные знаки и обозначения:

Условные обозначения представлены на листе 1001

Подпись _____

Дата 24 июня 2024 г.

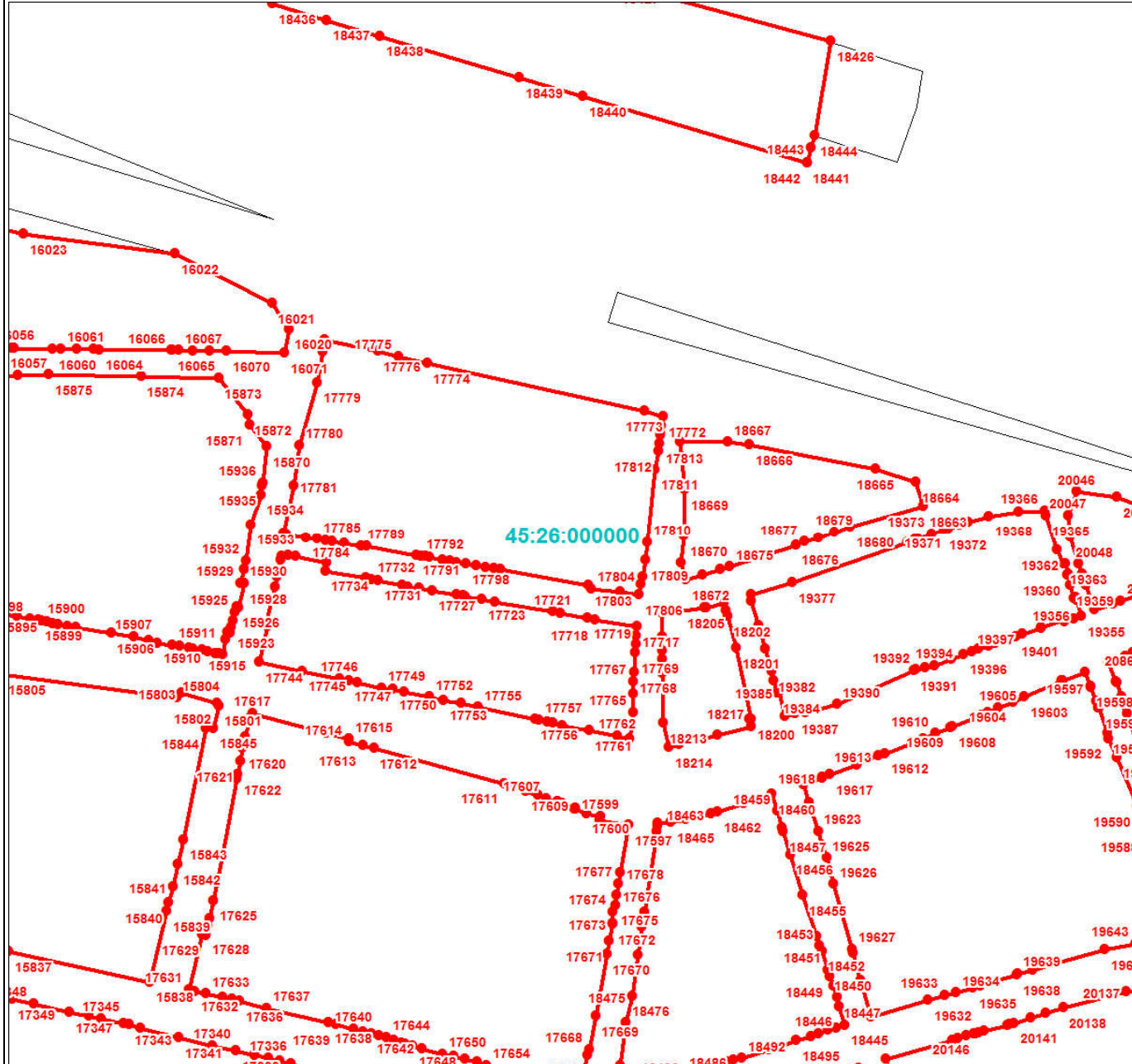
Место для оттиска печати (при наличии) лица, составившего описание местоположения границ объекта



Раздел 4

План границ объекта

Выносной лист № 74



Масштаб 1:3000

Используемые условные знаки и обозначения:

Условные обозначения представлены на листе 1001

Подпись _____

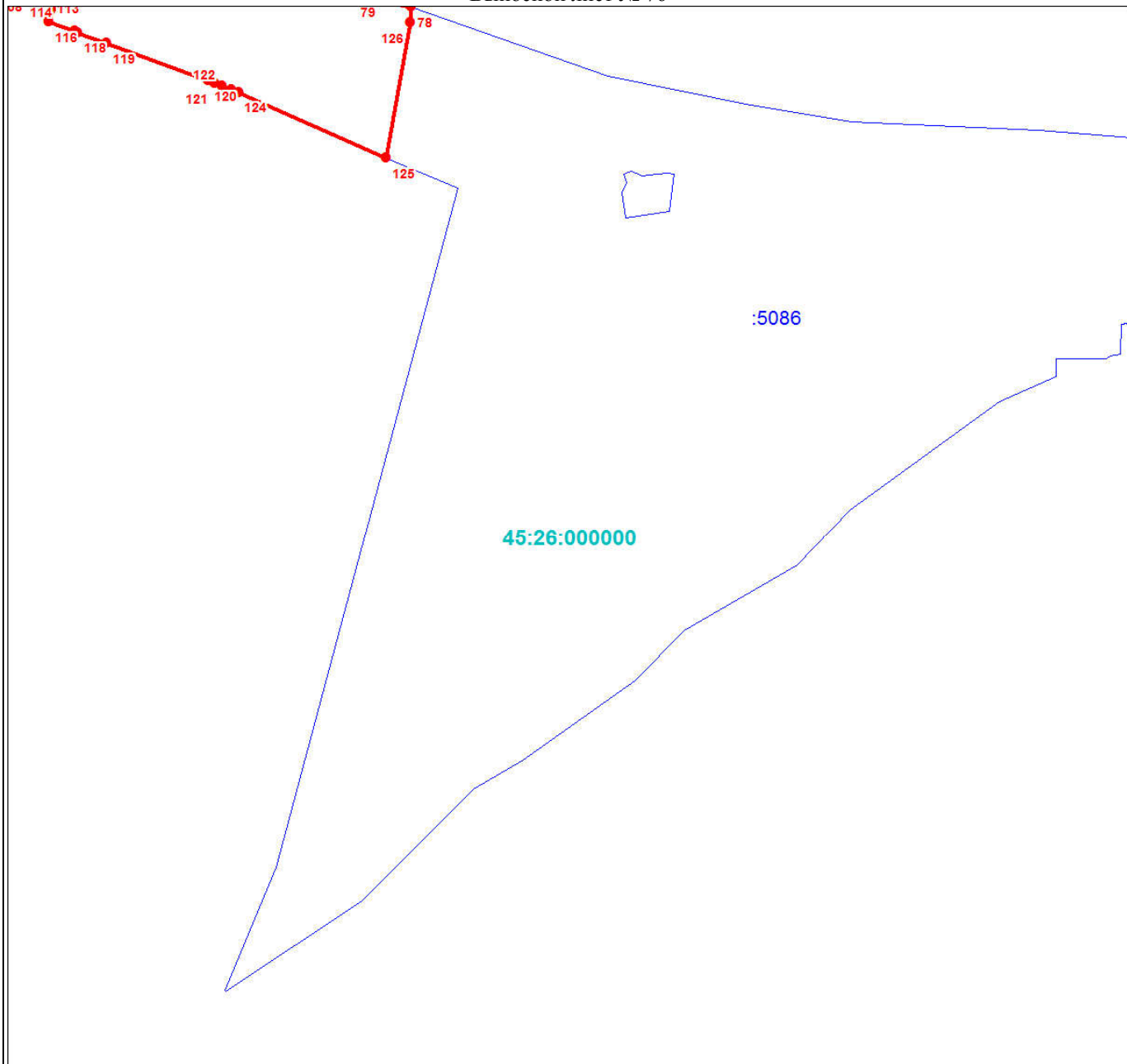
Дата 24 июня 2024 г.

Место для оттиска печати (при наличии) лица, составившего описание местоположения границ объекта



План границ объекта

Выносной лист № 76



Масштаб 1:3000

Используемые условные знаки и обозначения:

Условные обозначения представлены на листе 1001

Подпись _____

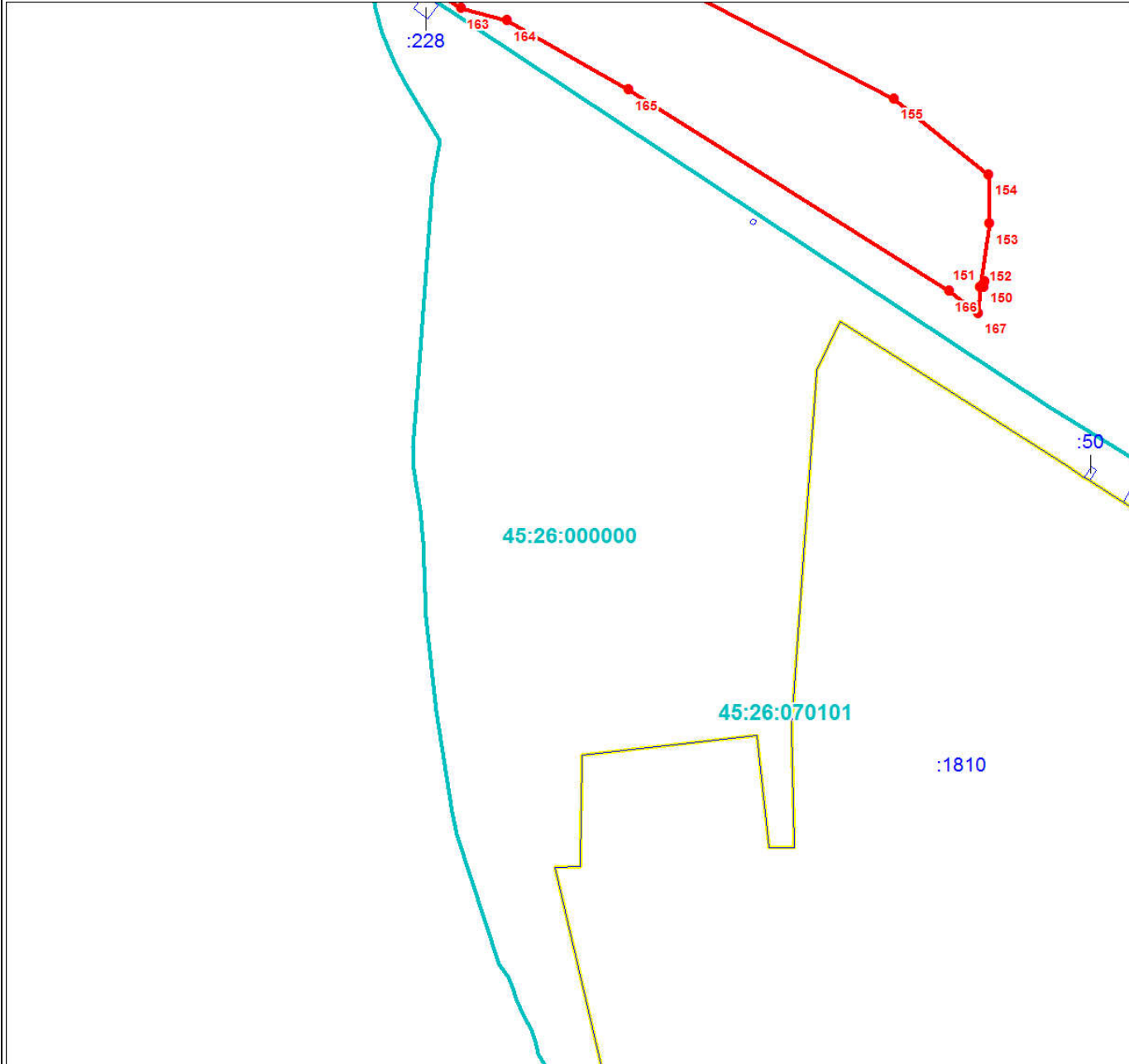
Дата 24 июня 2024 г.

Место для оттиска печати (при наличии) лица, составившего описание местоположения границ объекта



План границ объекта

Выносной лист № 77



Масштаб 1:3000

Используемые условные знаки и обозначения:

Условные обозначения представлены на листе 1001

Подпись _____

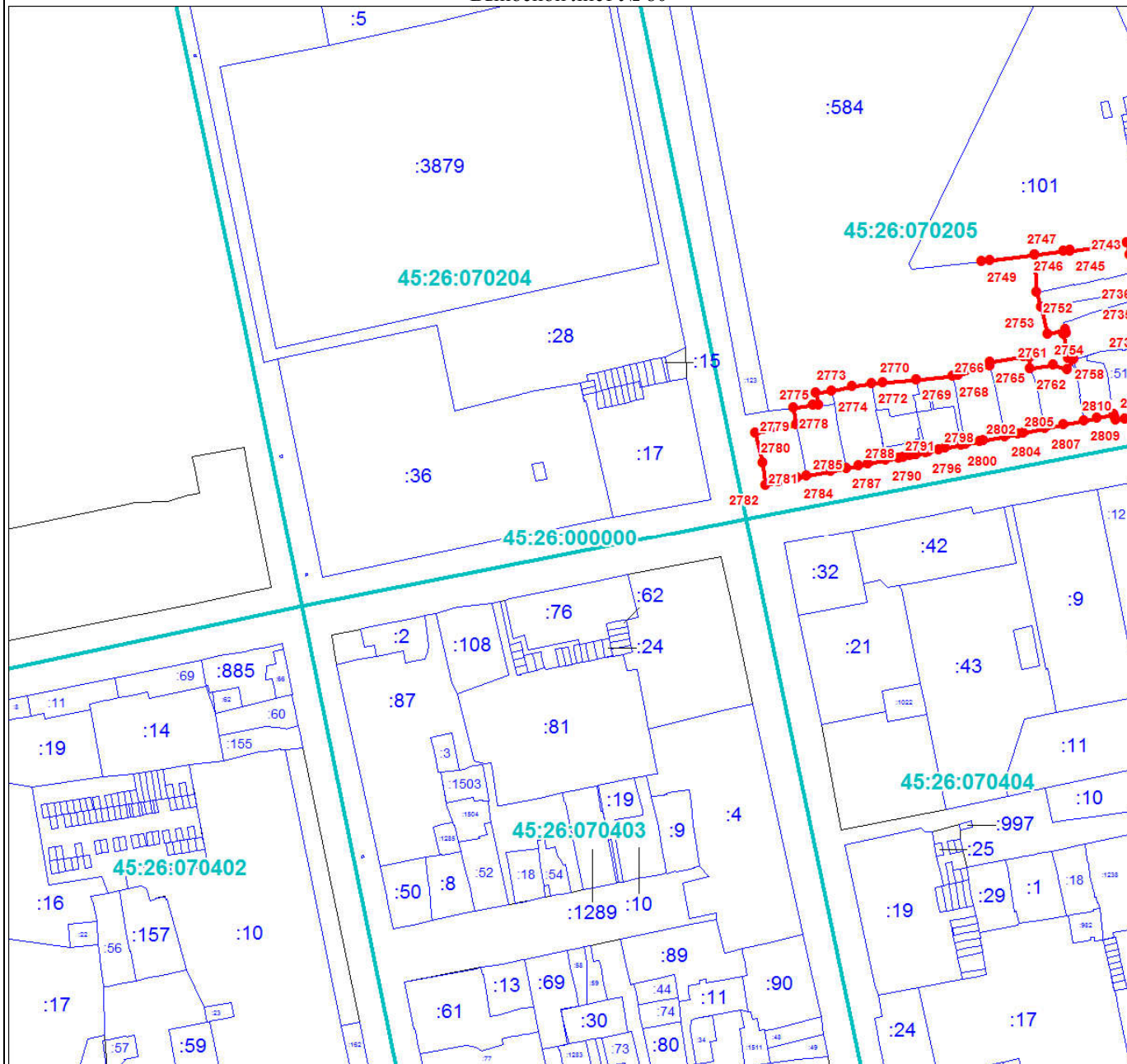
Дата 24 июня 2024 г.

Место для оттиска печати (при наличии) лица, составившего описание местоположения границ объекта



План границ объекта

Выносной лист № 80



Масштаб 1:3000

Используемые условные знаки и обозначения:

Условные обозначения представлены на листе 1001

Подпись _____

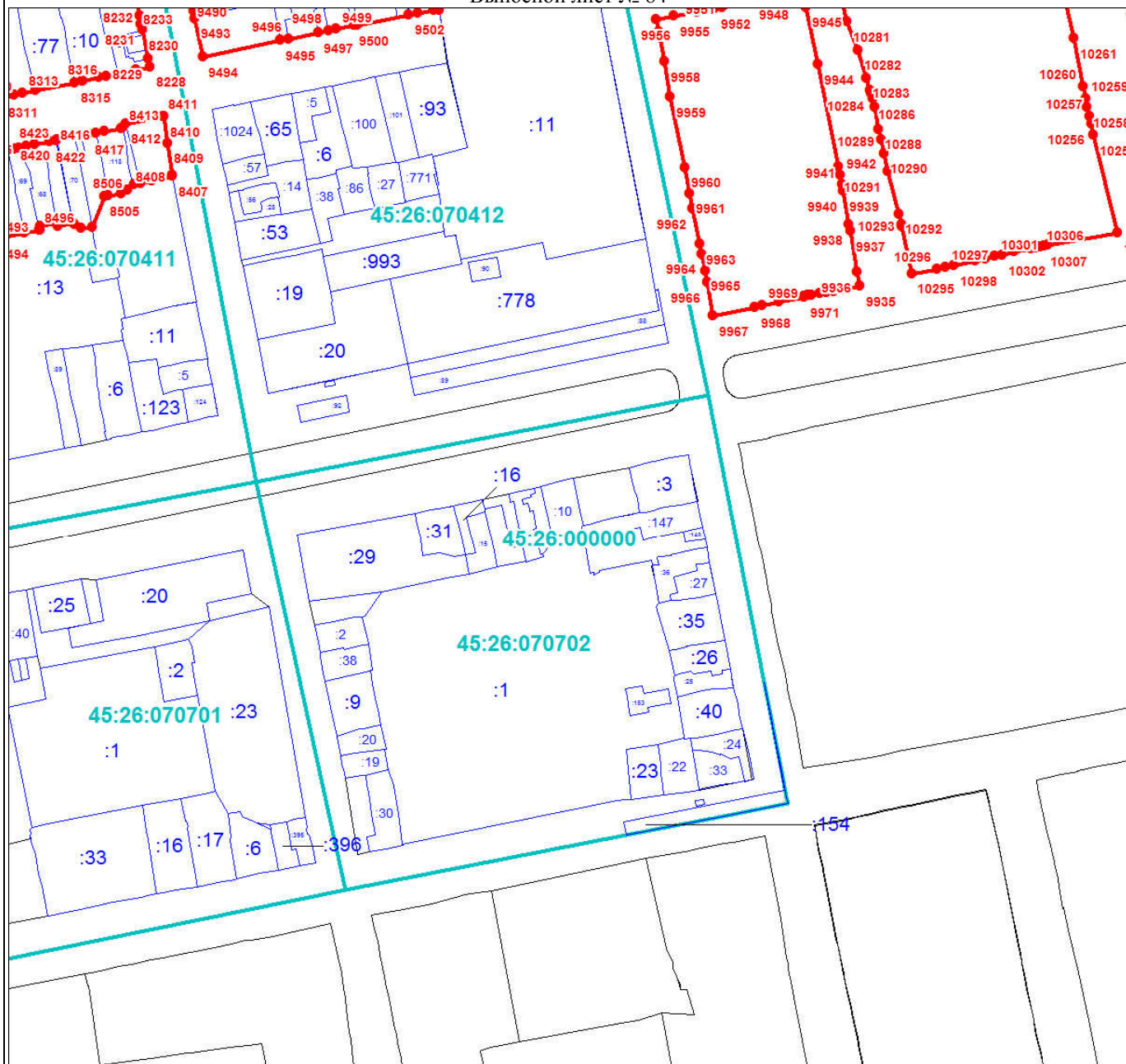
Дата 24 июня 2024 г.

Место для оттиска печати (при наличии) лица, составившего описание местоположения границ объекта



План границ объекта

Выносной лист № 84



Масштаб 1:3000

Используемые условные знаки и обозначения:

Условные обозначения представлены на листе 1001

Подпись _____

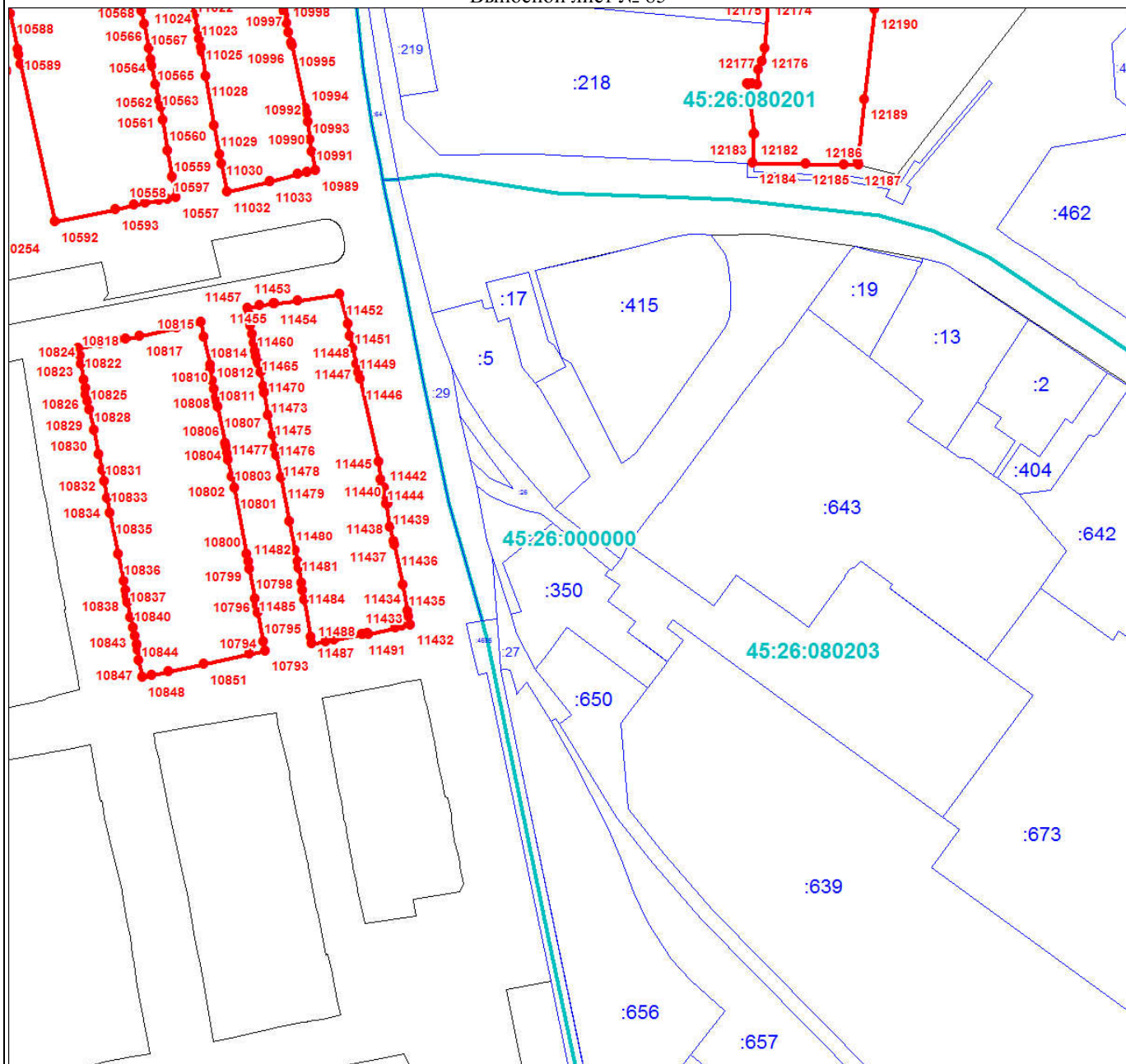
Дата 24 июня 2024 г.

Место для оттиска печати (при наличии) лица, составившего описание местоположения границ объекта



План границ объекта

Выносной лист № 85



Масштаб 1:3000

Используемые условные знаки и обозначения:

Условные обозначения представлены на листе 1001

Подпись _____

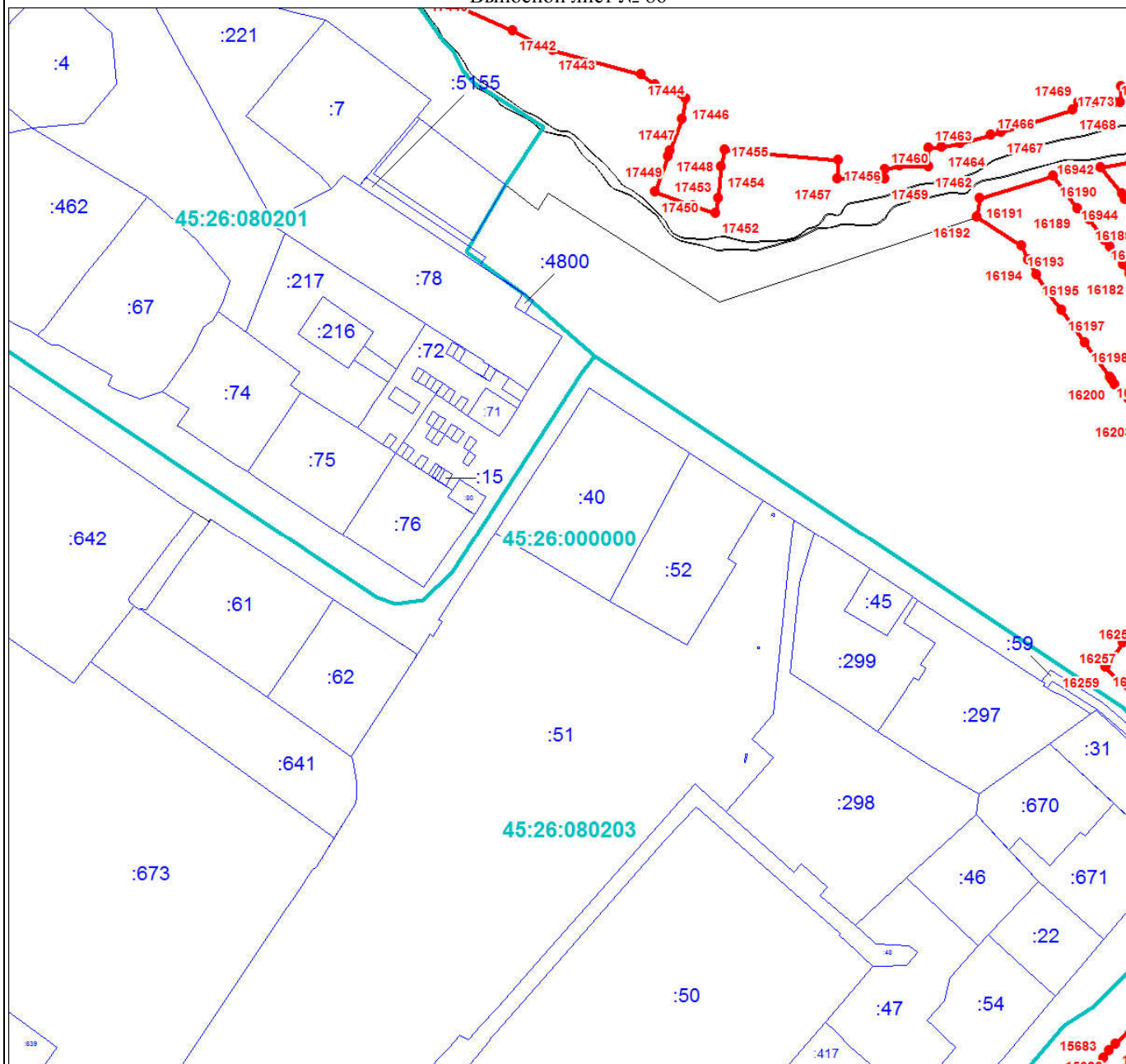
Дата 24 июня 2024 г.

Место для оттиска печати (при наличии) лица, составившего описание местоположения границ объекта



План границ объекта

Выносной лист № 86



Масштаб 1:3000

Используемые условные знаки и обозначения:

Условные обозначения представлены на листе 1001

Подпись _____

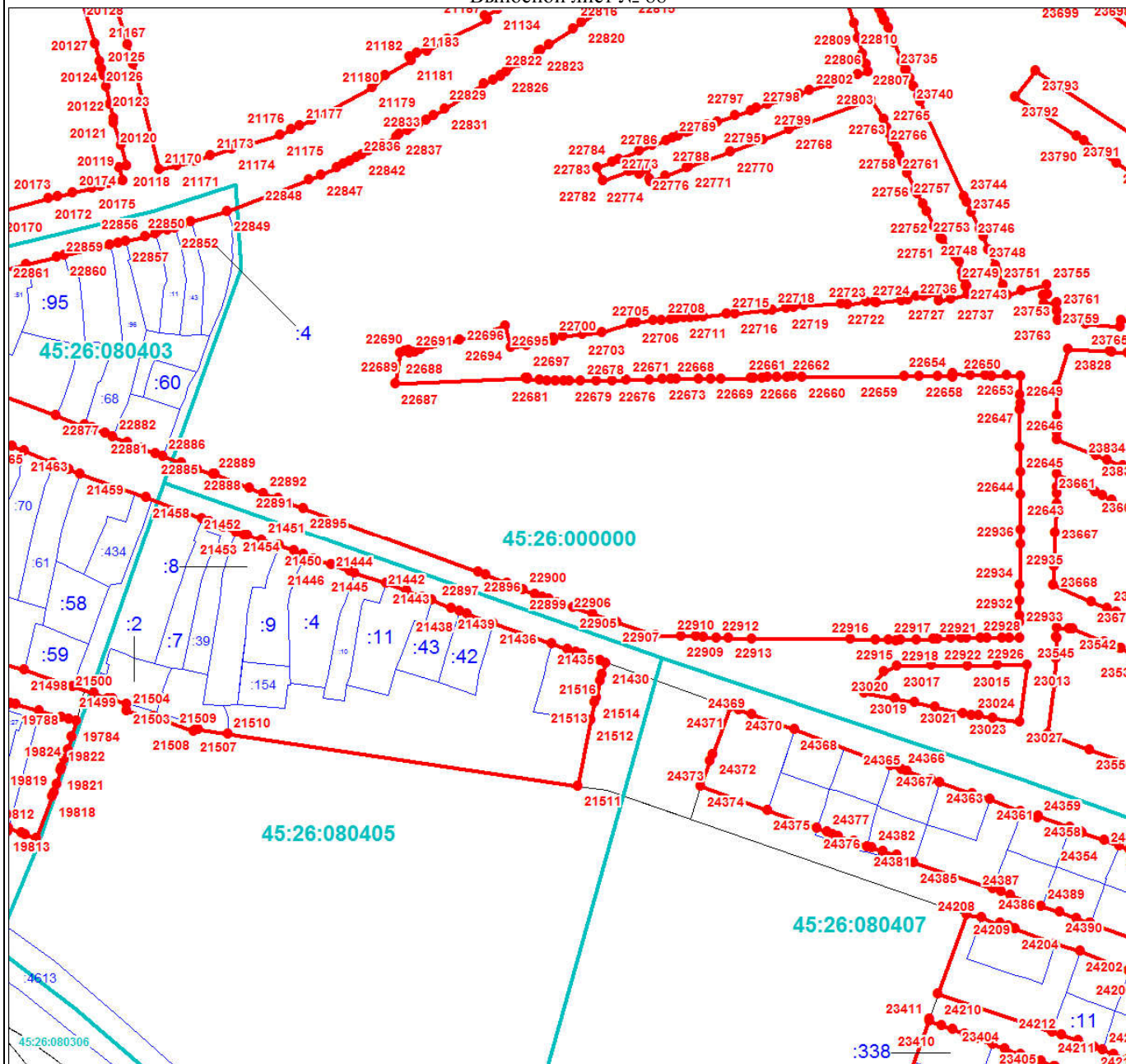
Дата 24 июня 2024 г.

Место для оттиска печати (при наличии) лица, составившего описание местоположения границ объекта



План границ объекта

Выносной лист № 88



Масштаб 1:3000

Используемые условные знаки и обозначения:

Условные обозначения представлены на листе 1001

Подпись _____

Дата 24 июня 2024 г.

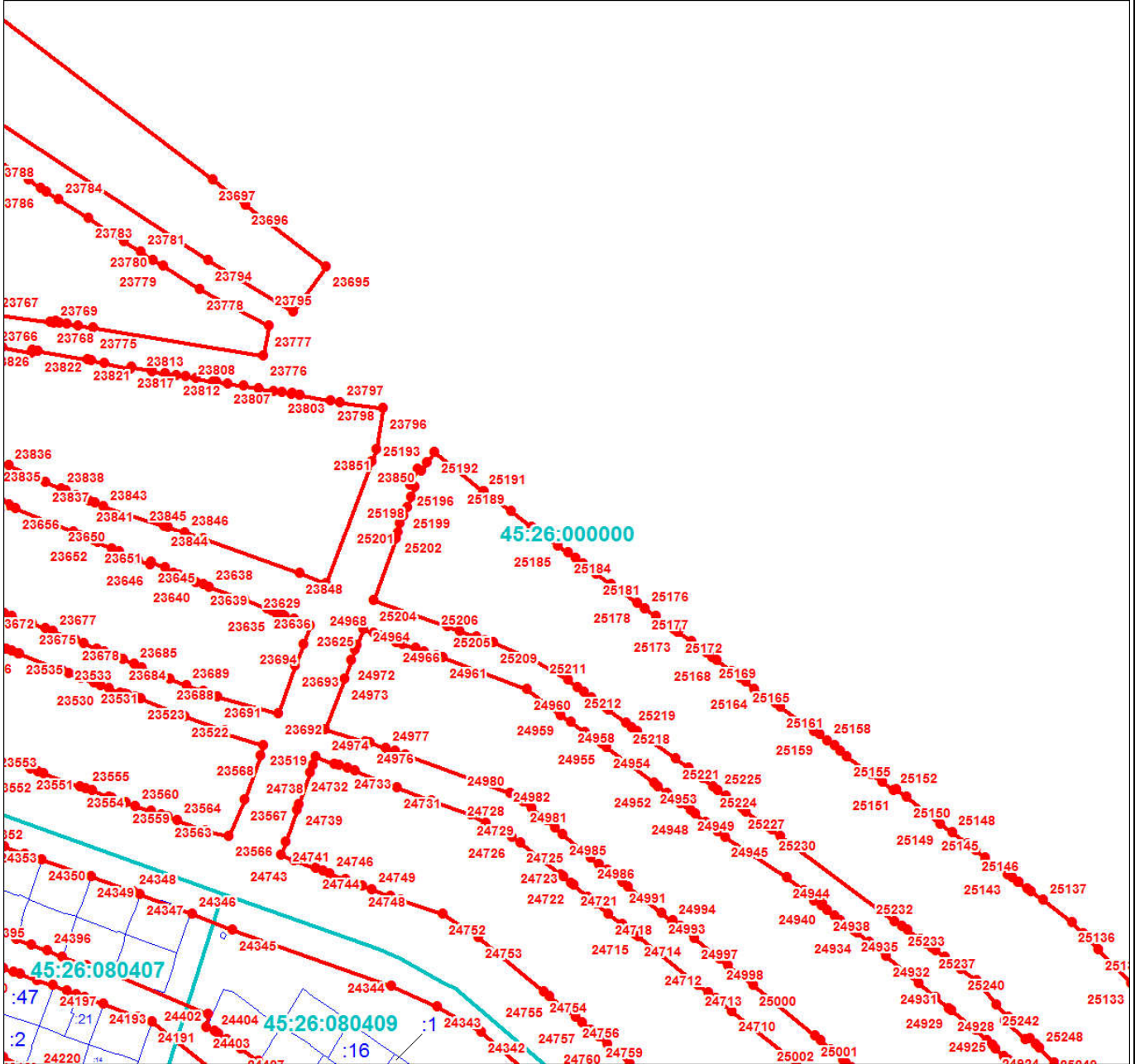
Место для оттиска печати (при наличии) лица, составившего описание местоположения границ объекта



Раздел 4

План границ объекта

Выносной лист № 89



Масштаб 1:3000

Используемые условные знаки и обозначения:

Условные обозначения представлены на листе 1001

Подпись _____

Дата 24 июня 2024 г.

Место для оттиска печати (при наличии) лица, составившего описание местоположения границ объекта



План границ объекта

Выносной лист № 90

45:26:000000

25132
25130
25127

Масштаб 1:3000

Используемые условные знаки и обозначения:

Условные обозначения представлены на листе 1001

Подпись _____

Дата 24 июня 2024 г.

Место для оттиска печати (при наличии) лица, составившего описание местоположения границ объекта



Раздел 4

План границ объекта

Выносной лист № 91



Масштаб 1:3000

Используемые условные знаки и обозначения:

Условные обозначения представлены на листе 1001

Подпись _____

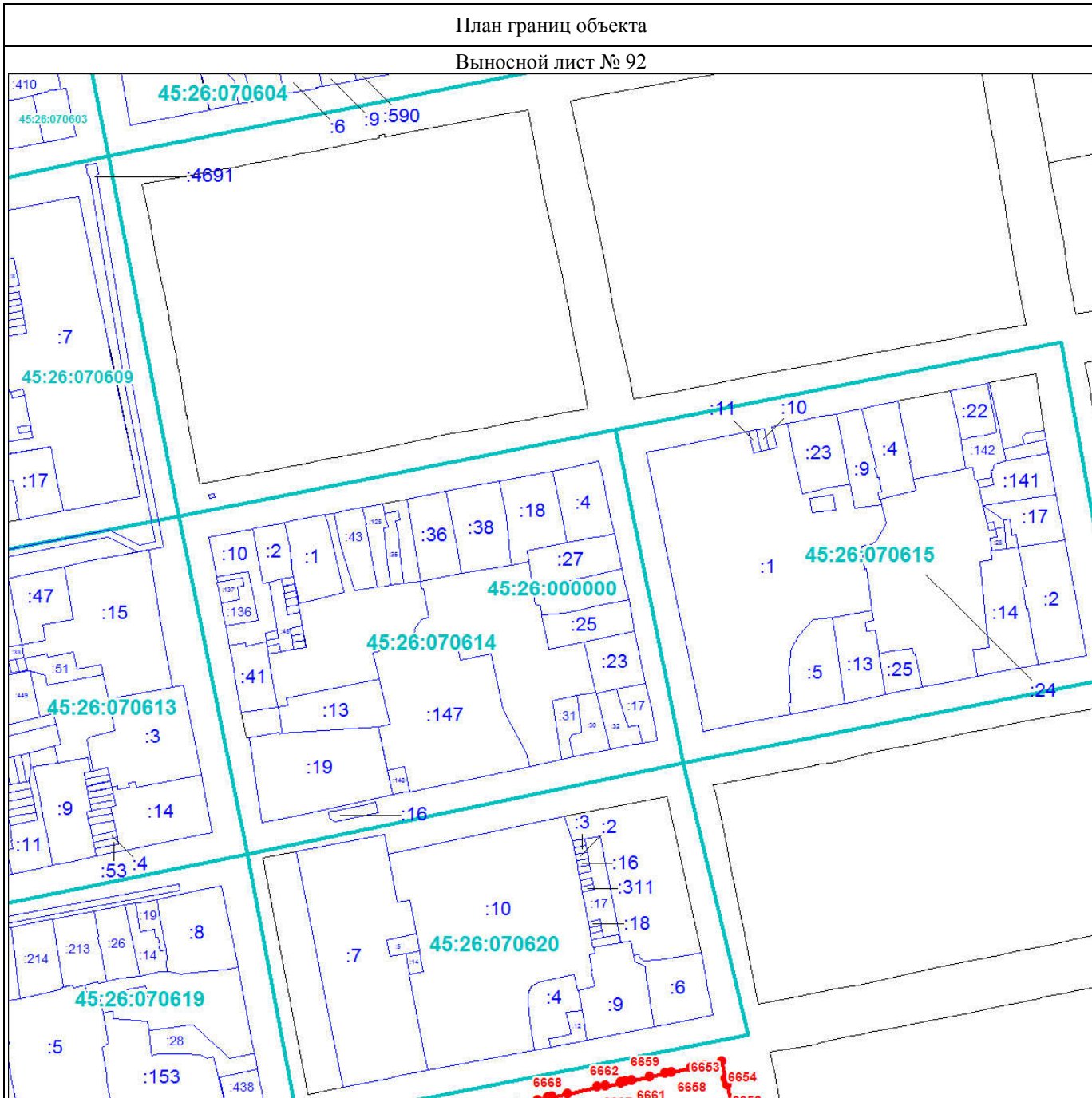
Дата 24 июня 2024 г.

Место для оттиска печати (при наличии) лица, составившего описание местоположения границ объекта



План границ объекта

Выносной лист № 92



Масштаб 1:3000

Используемые условные знаки и обозначения:

Условные обозначения представлены на листе 1001

Подпись _____

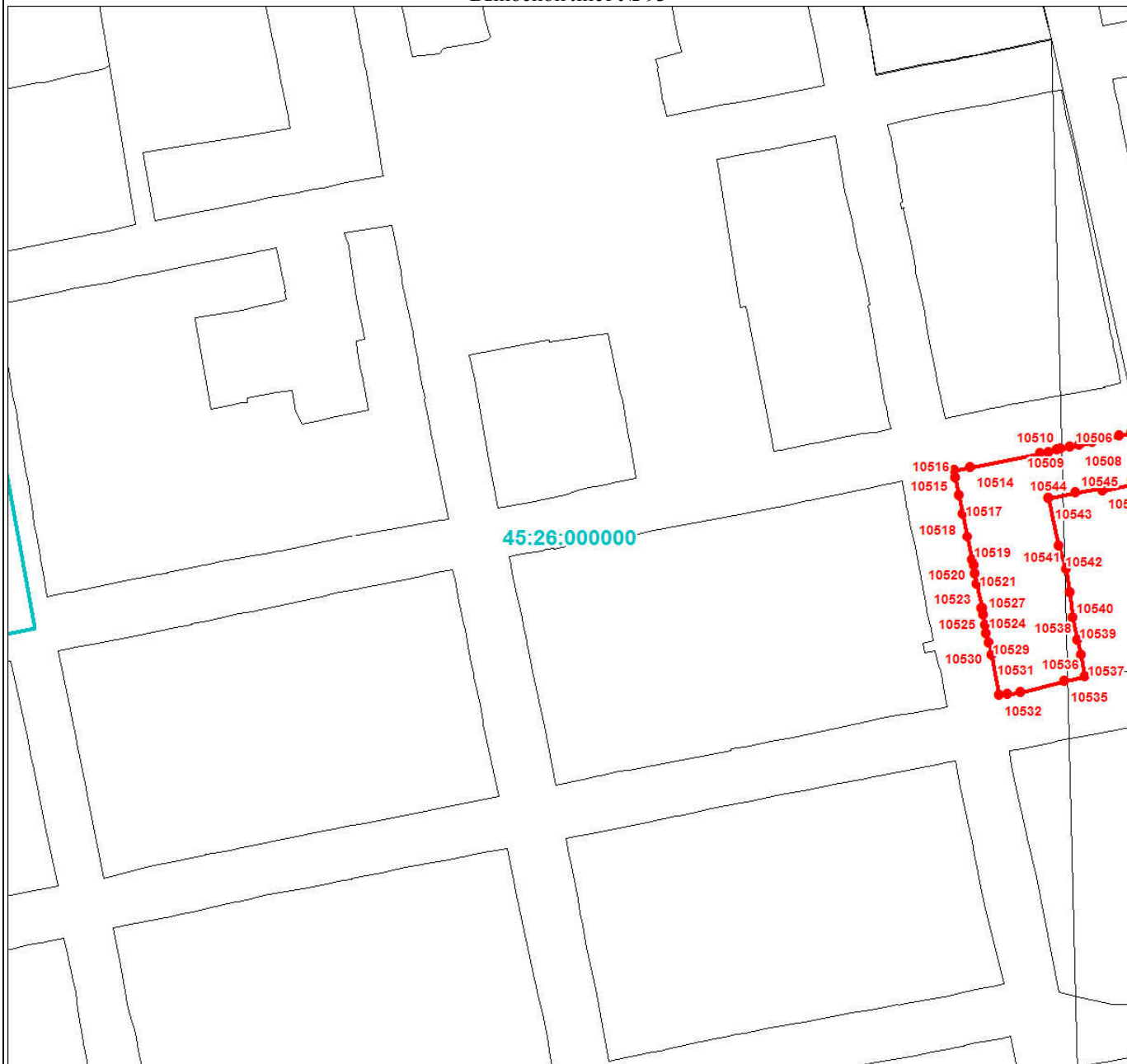
Дата 24 июня 2024 г.

Место для оттиска печати (при наличии) лица, составившего описание местоположения границ объекта



План границ объекта

Выносной лист № 93



Масштаб 1:3000

Используемые условные знаки и обозначения:

Условные обозначения представлены на листе 1001

Подпись _____

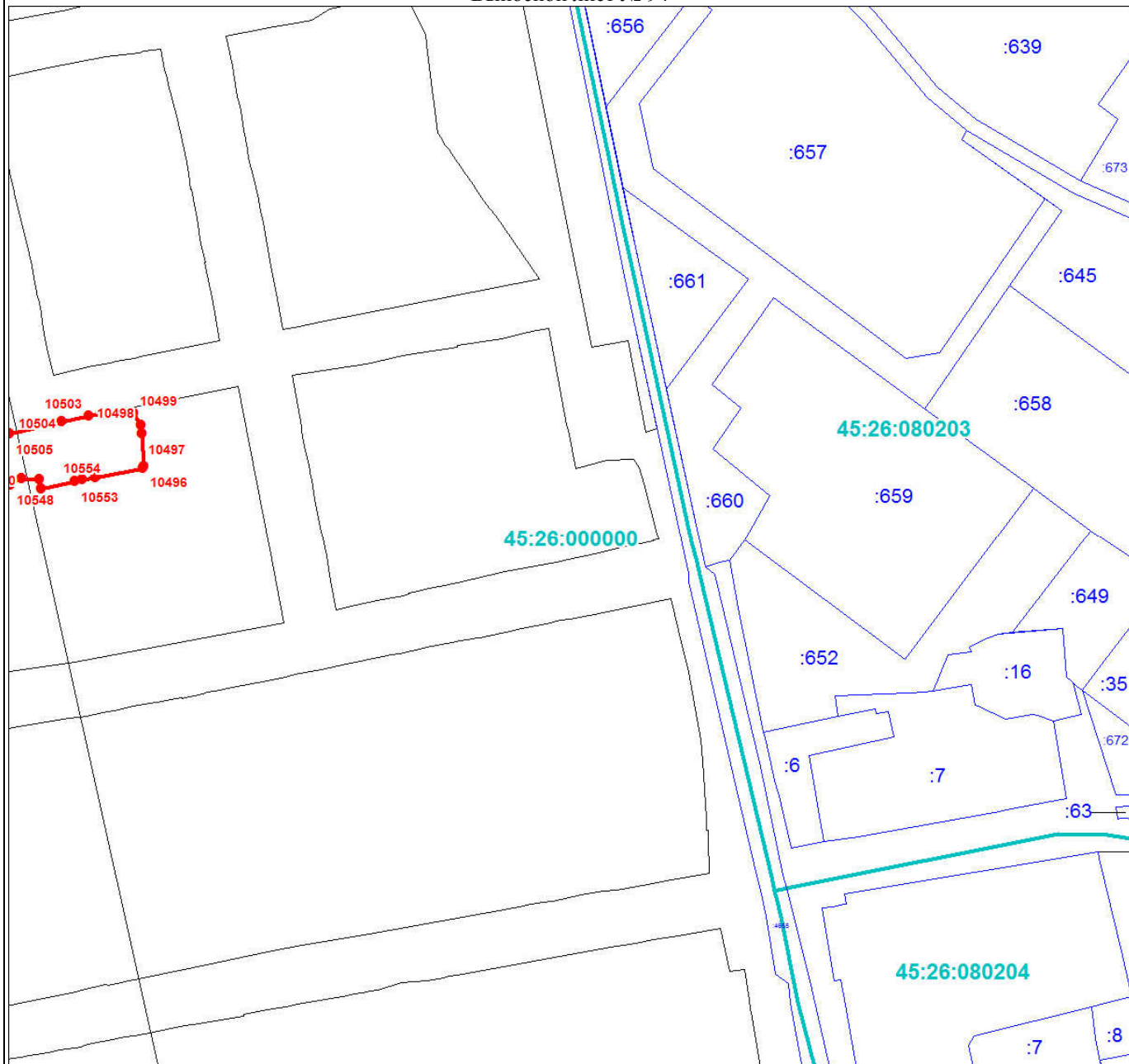
Дата 24 июня 2024 г.

Место для оттиска печати (при наличии) лица, составившего описание местоположения границ объекта



План границ объекта

Выносной лист № 94



Масштаб 1:3000

Используемые условные знаки и обозначения:

Условные обозначения представлены на листе 1001

Подпись _____

Дата 24 июня 2024 г.

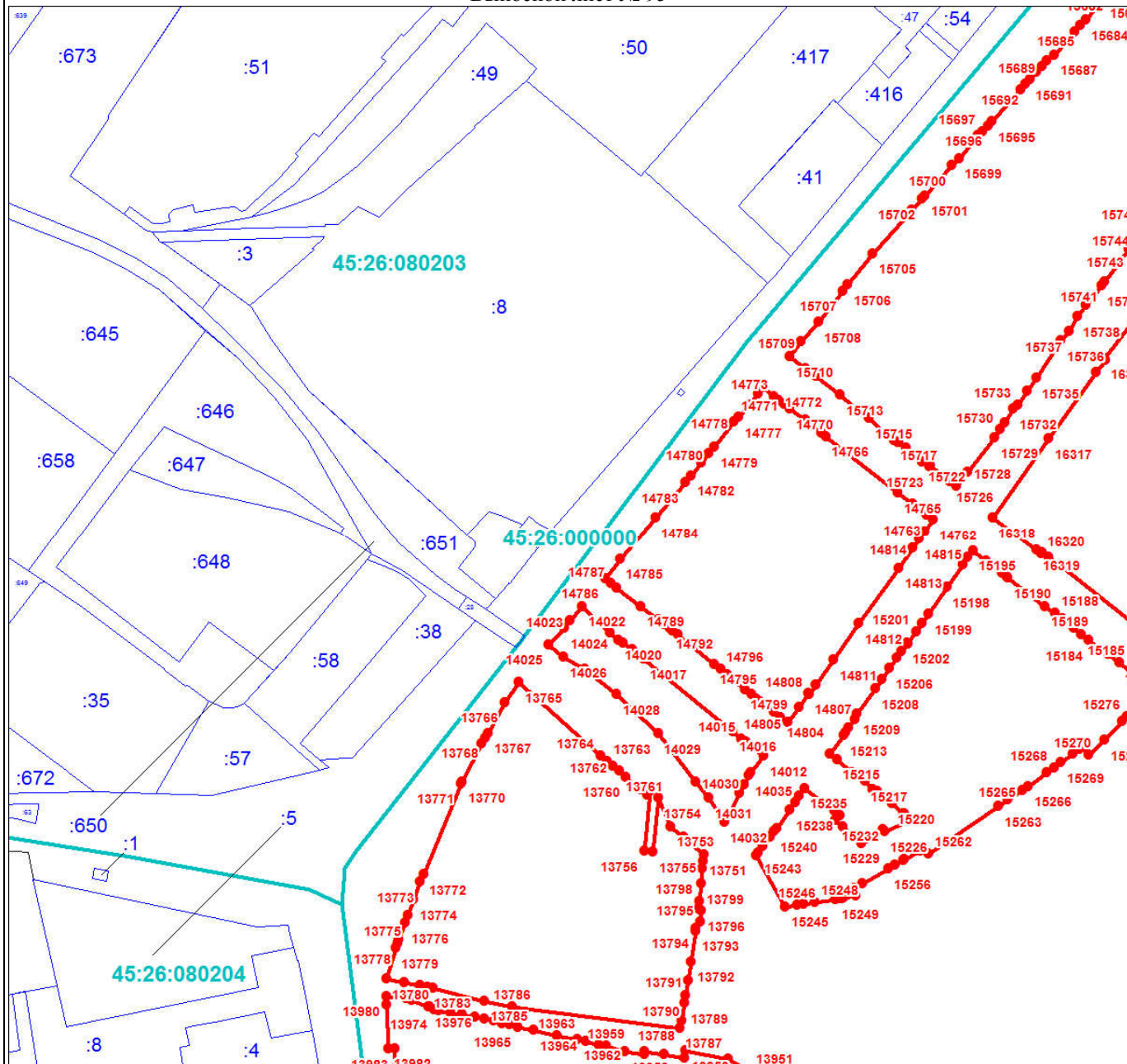
Место для оттиска печати (при наличии) лица, составившего описание местоположения границ объекта



Раздел 4

План границ объекта

Выносной лист № 95



Масштаб 1:3000

Используемые условные знаки и обозначения:

Условные обозначения представлены на листе 1001

Подпись _____

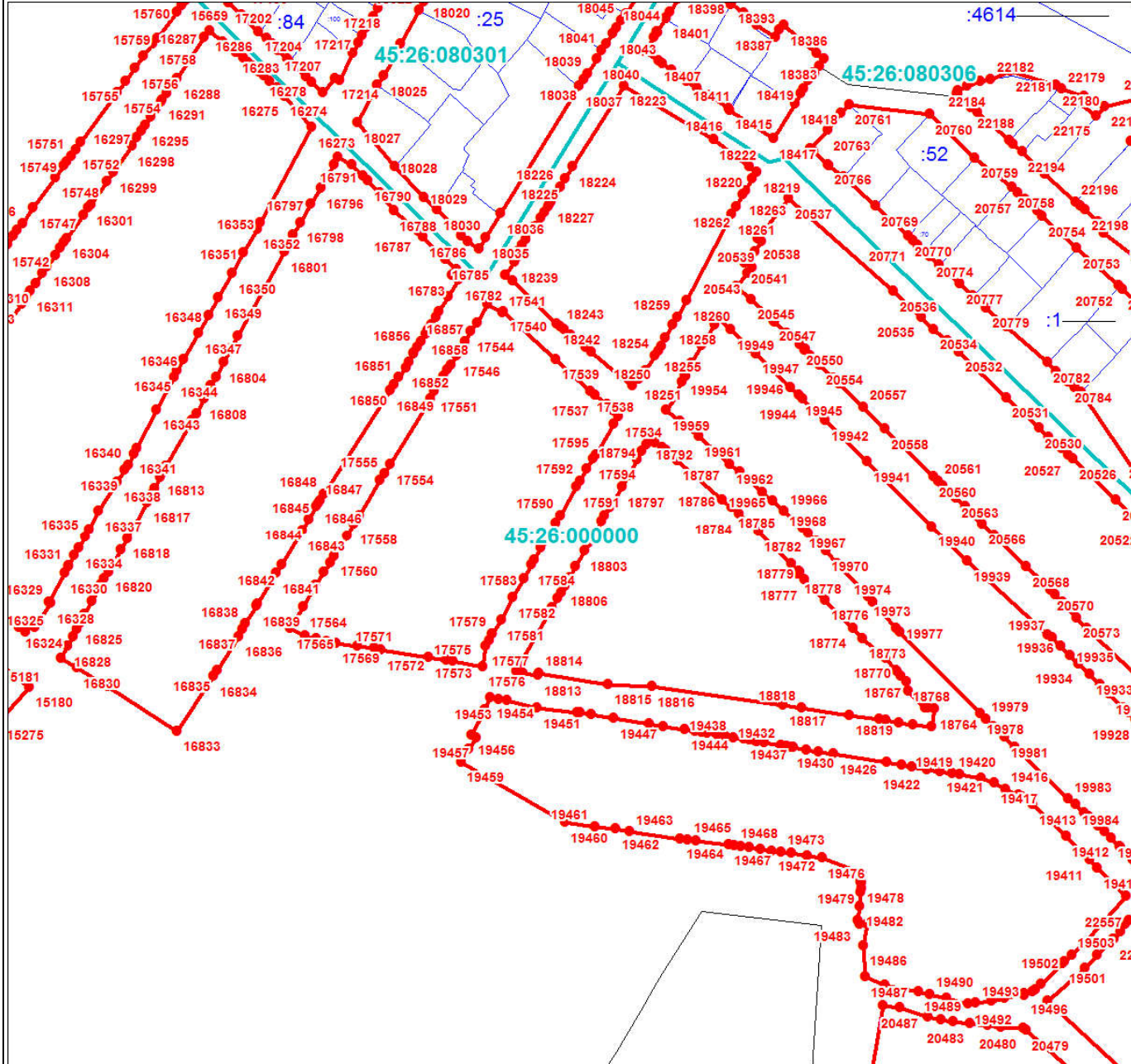
Дата 24 июня 2024 г.

Место для оттиска печати (при наличии) лица, составившего описание местоположения границ объекта



План границ объекта

Выносной лист № 96



Масштаб 1:3000

Используемые условные знаки и обозначения:

Условные обозначения представлены на листе 1001

Подпись _____

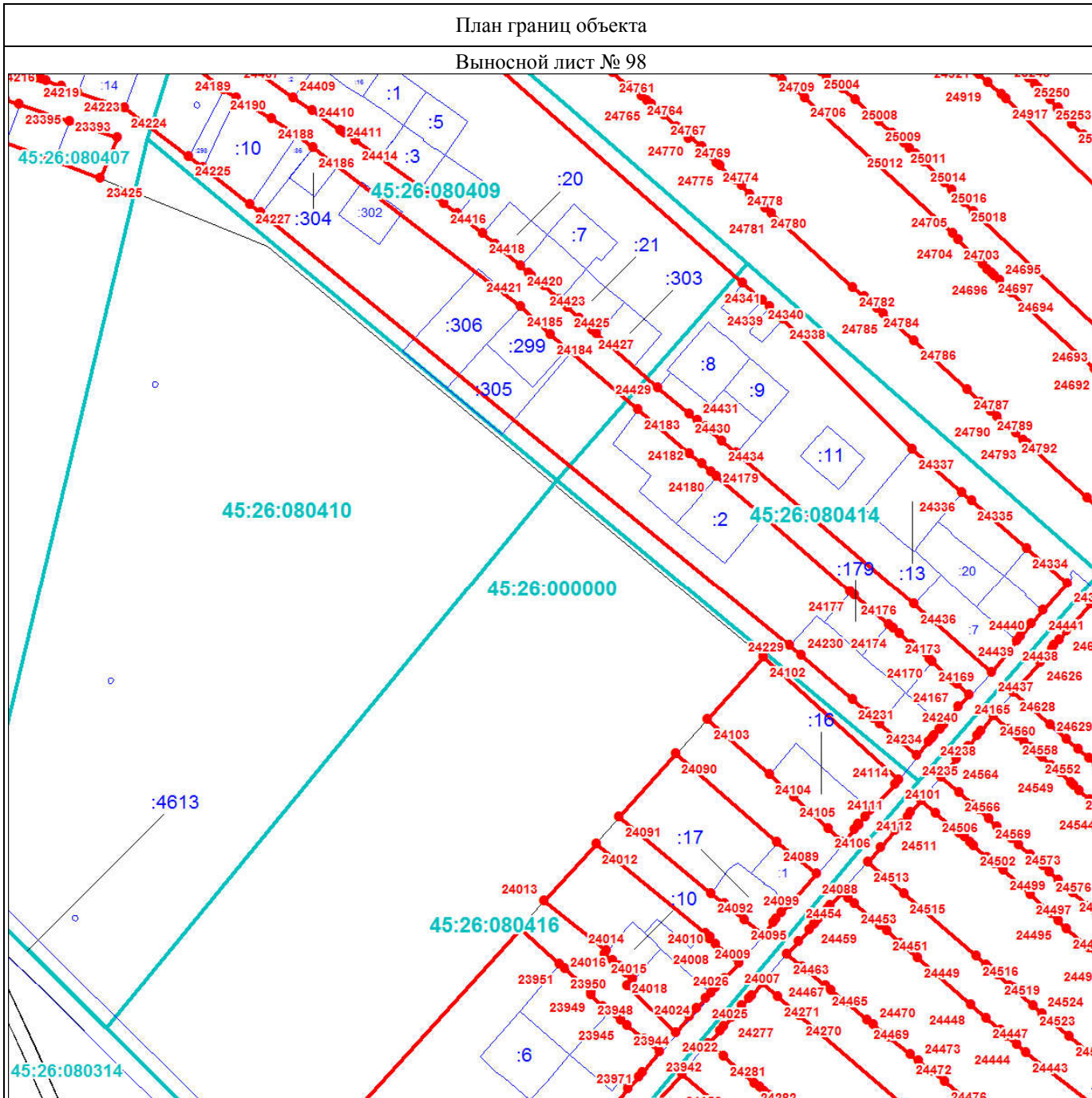
Дата 24 июня 2024 г.

Место для оттиска печати (при наличии) лица, составившего описание местоположения границ объекта



План границ объекта

Выносной лист № 98



Масштаб 1:3000

Используемые условные знаки и обозначения:

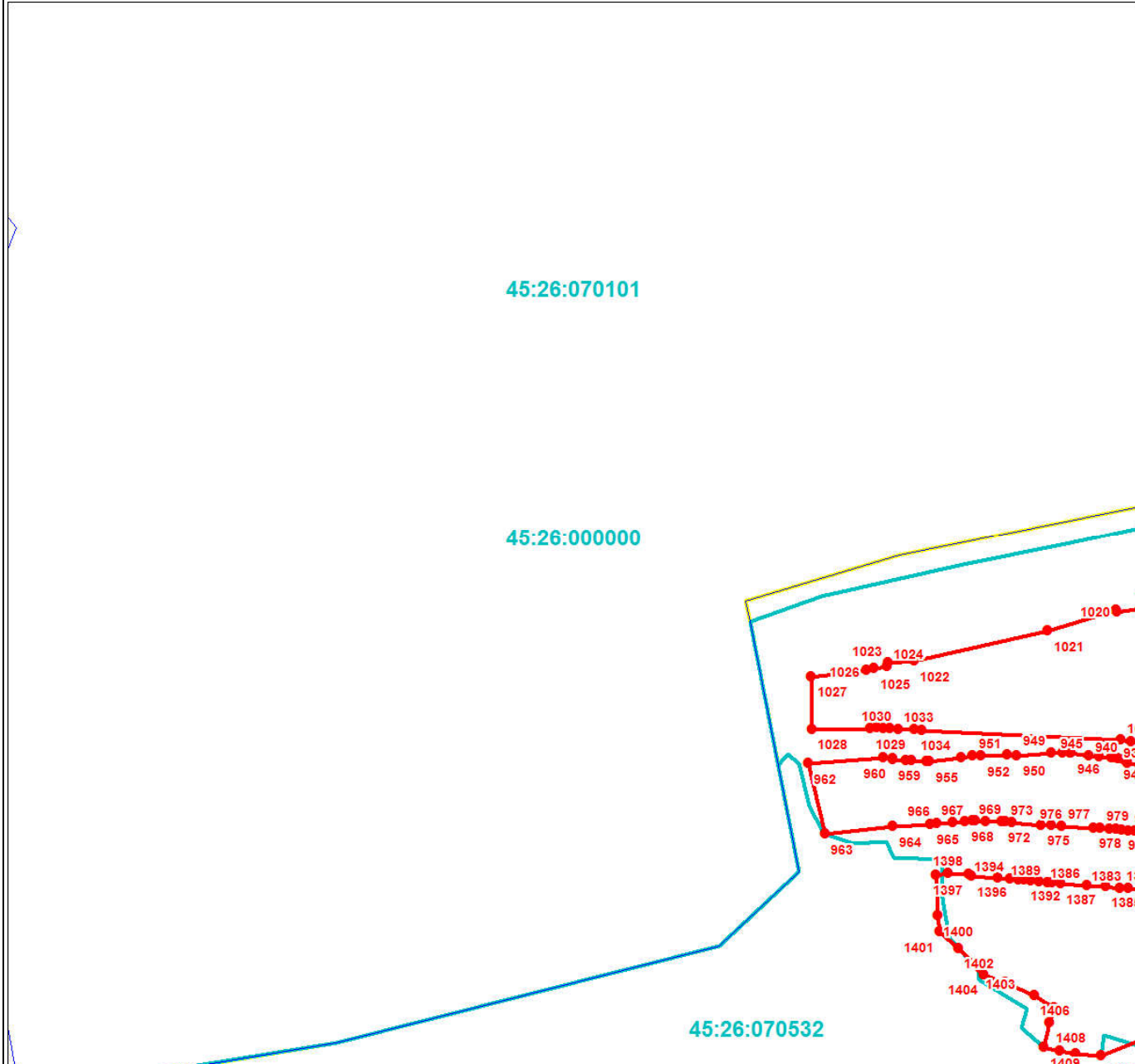
Условные обозначения представлены на листе 1001

Подпись _____

Дата 24 июня 2024 г.

Место для оттиска печати (при наличии) лица, составившего описание местоположения границ объекта





Масштаб 1:3000

Используемые условные знаки и обозначения:

Условные обозначения представлены на листе 1001

Подпись _____

Дата 24 июня 2024 г.

Место для оттиска печати (при наличии) лица, составившего описание местоположения границ объекта



План границ объекта

Выносной лист № 102



Масштаб 1:3000

Используемые условные знаки и обозначения:

Условные обозначения представлены на листе 1001

Подпись _____

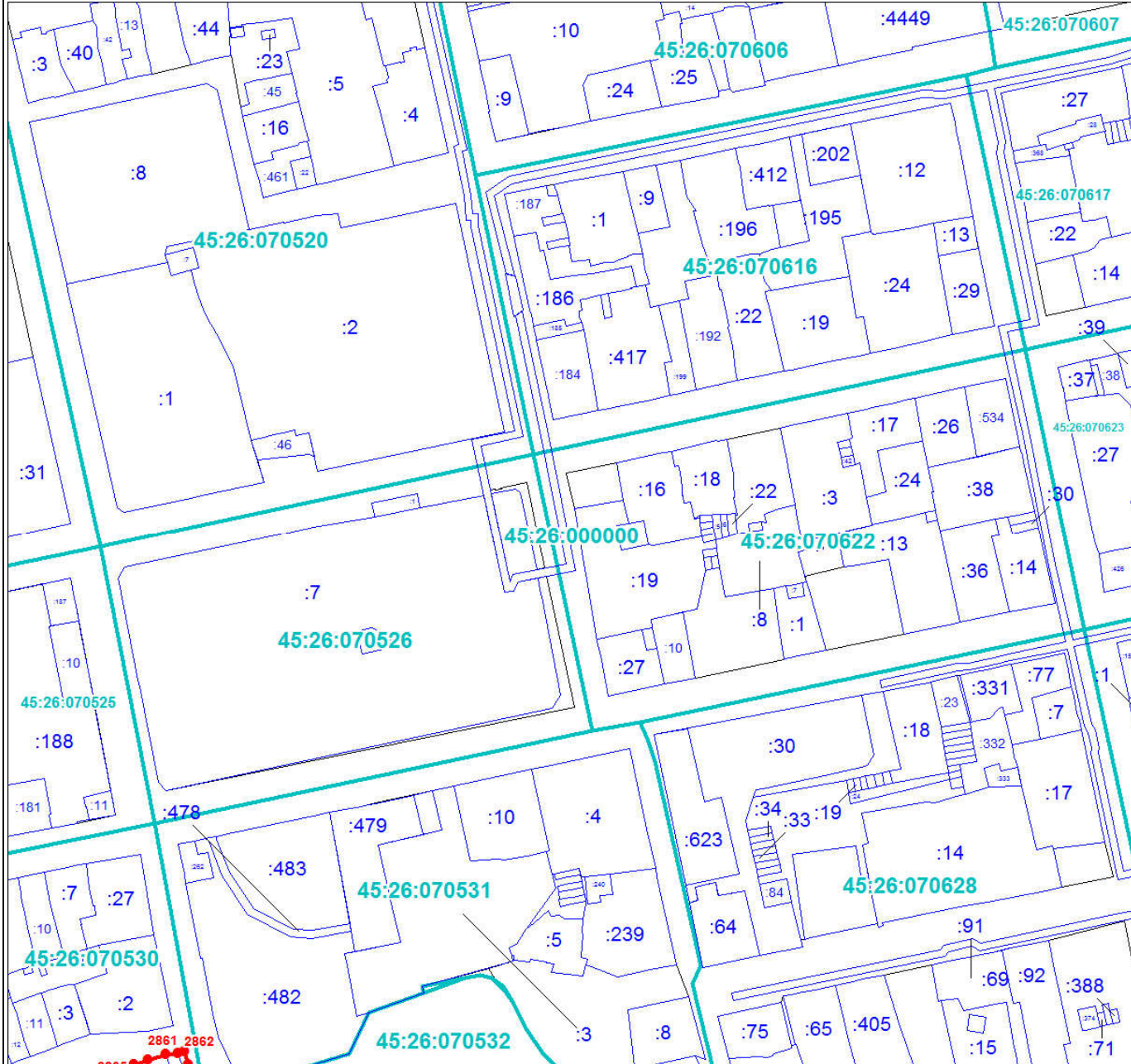
Дата 24 июня 2024 г.

Место для оттиска печати (при наличии) лица, составившего описание местоположения границ объекта



План границ объекта

Выносной лист № 103



Масштаб 1:3000

Используемые условные знаки и обозначения:

Условные обозначения представлены на листе 1001

Подпись _____

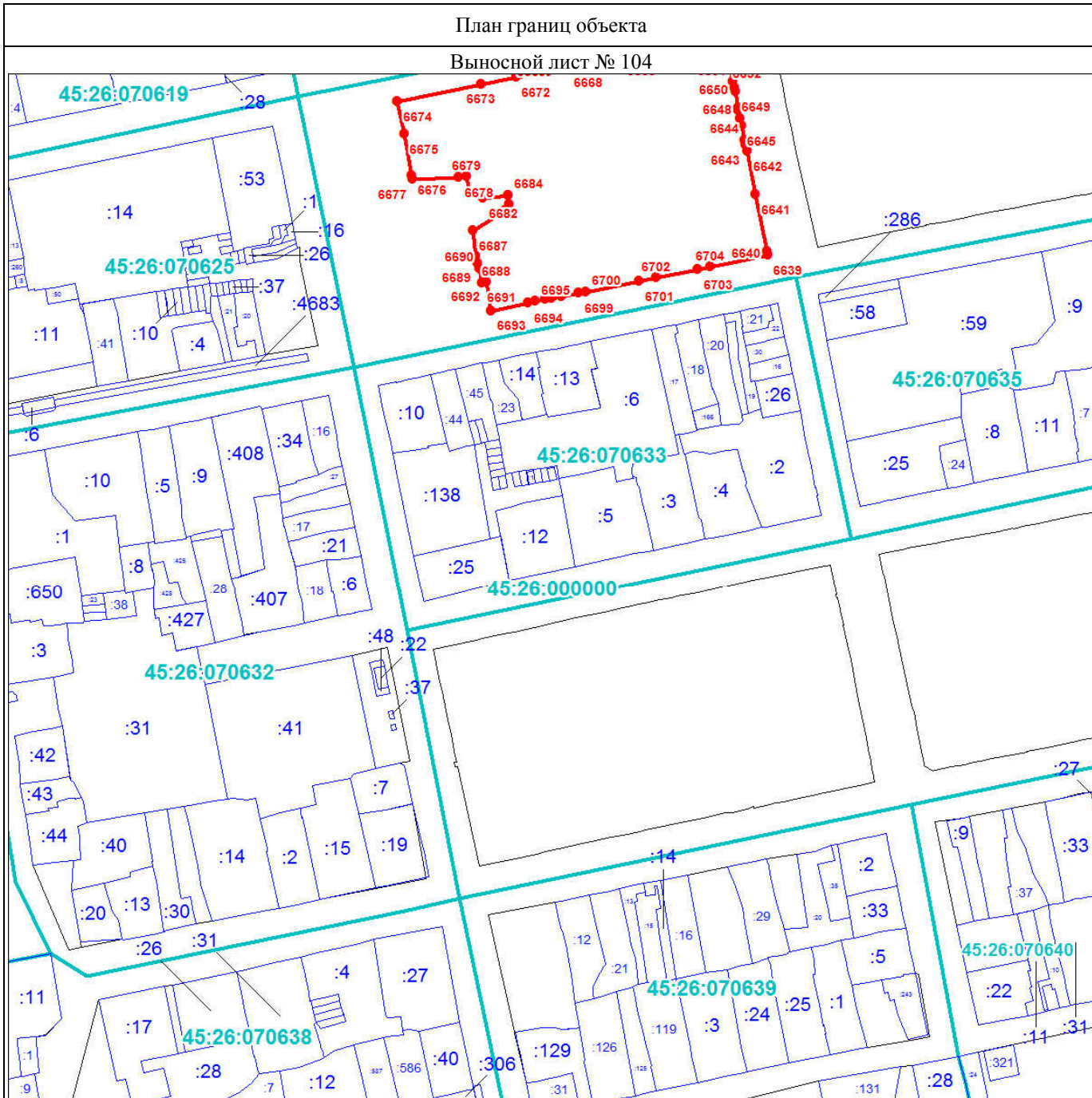
Дата 24 июня 2024 г.

Место для оттиска печати (при наличии) лица, составившего описание местоположения границ объекта



План границ объекта

Выносной лист № 104



Масштаб 1:3000

Используемые условные знаки и обозначения:

Условные обозначения представлены на листе 1001

Подпись _____

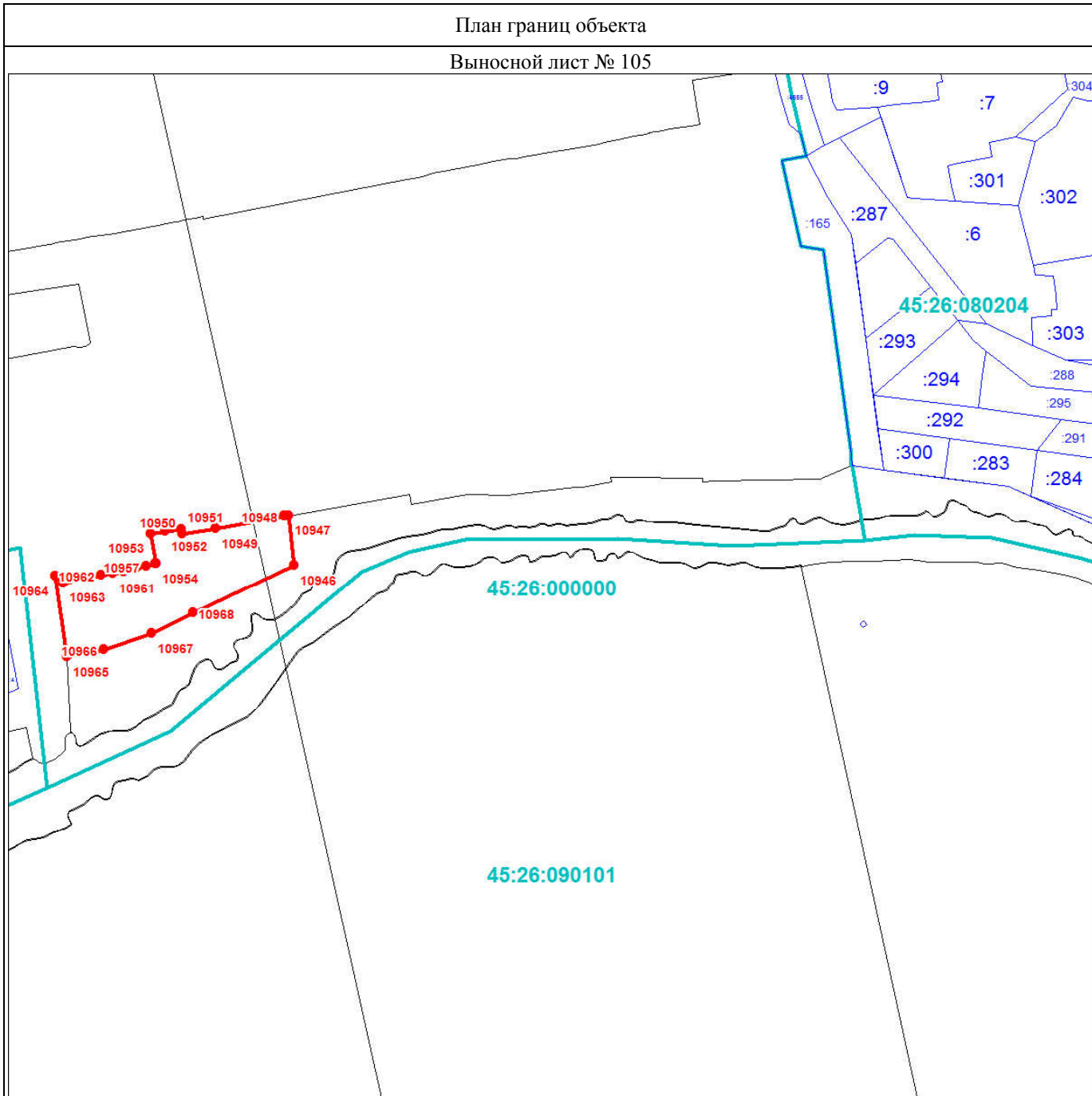
Дата 24 июня 2024 г.

Место для оттиска печати (при наличии) лица, составившего описание местоположения границ объекта



План границ объекта

Выносной лист № 105



Масштаб 1:3000

Используемые условные знаки и обозначения:

Условные обозначения представлены на листе 1001

Подпись _____

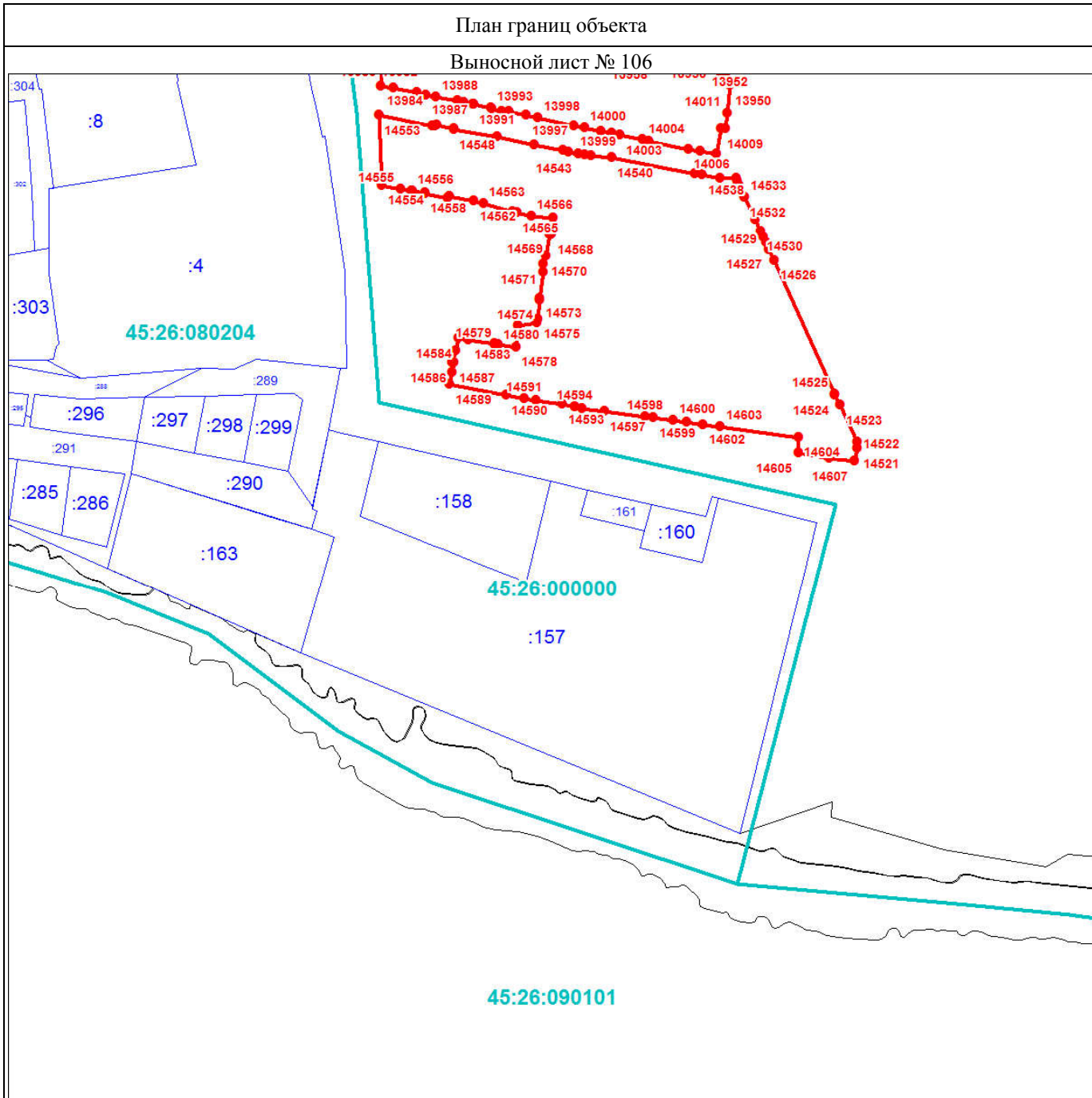
Дата 24 июня 2024 г.

Место для оттиска печати (при наличии) лица, составившего описание местоположения границ объекта



План границ объекта

Выносной лист № 106



Масштаб 1:3000

Используемые условные знаки и обозначения:

Условные обозначения представлены на листе 1001

Подпись _____

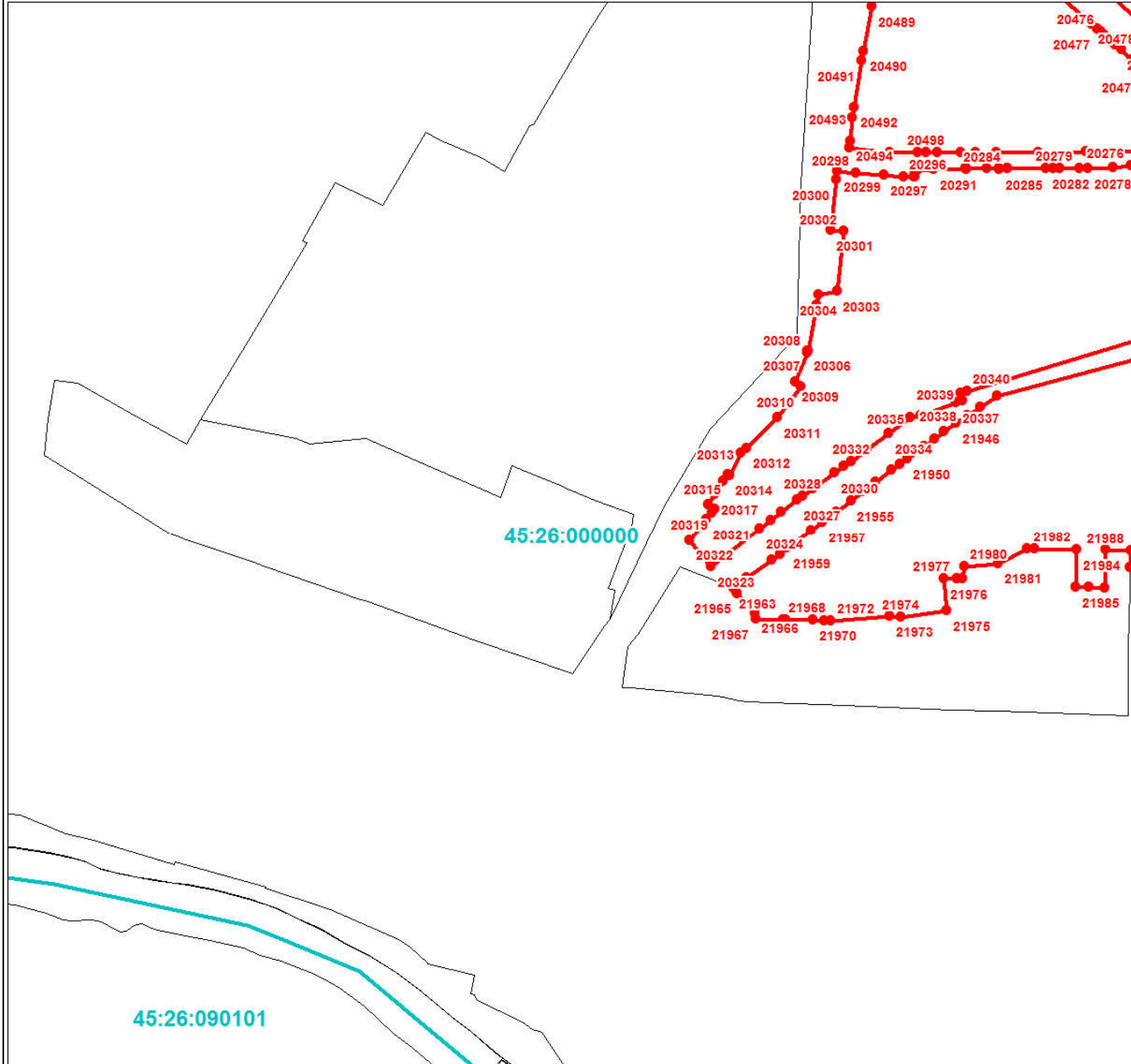
Дата 24 июня 2024 г.

Место для оттиска печати (при наличии) лица, составившего описание местоположения границ объекта



План границ объекта

Выносной лист № 107



Масштаб 1:3000

Используемые условные знаки и обозначения:

Условные обозначения представлены на листе 1001

Подпись _____

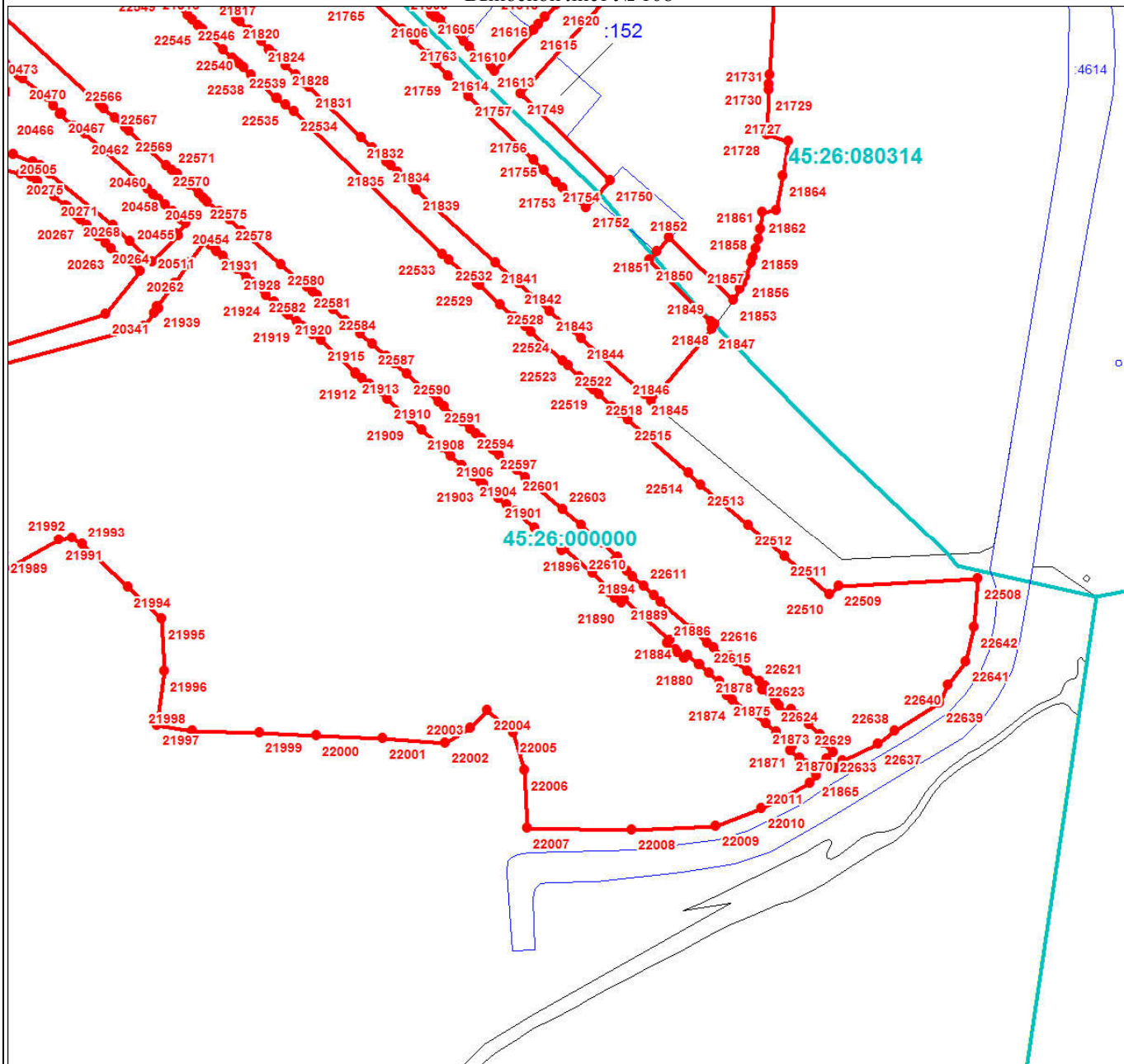
Дата 24 июня 2024 г.

Место для оттиска печати (при наличии) лица, составившего описание местоположения границ объекта



План границ объекта

Выносной лист № 108



Масштаб 1:3000

Используемые условные знаки и обозначения:

Условные обозначения представлены на листе 1001

Подпись _____

Дата 24 июня 2024 г.

Место для оттиска печати (при наличии) лица, составившего описание местоположения границ объекта



План границ объекта

Выносной лист № 109



Масштаб 1:3000

Используемые условные знаки и обозначения:

Условные обозначения представлены на листе 1001

Подпись _____

Дата 24 июня 2024 г.

Место для оттиска печати (при наличии) лица, составившего описание местоположения границ объекта



24442

Масштаб 1:3000

Используемые условные знаки и обозначения:

Условные обозначения представлены на листе 1001

Подпись _____

Дата 24 июня 2024 г.

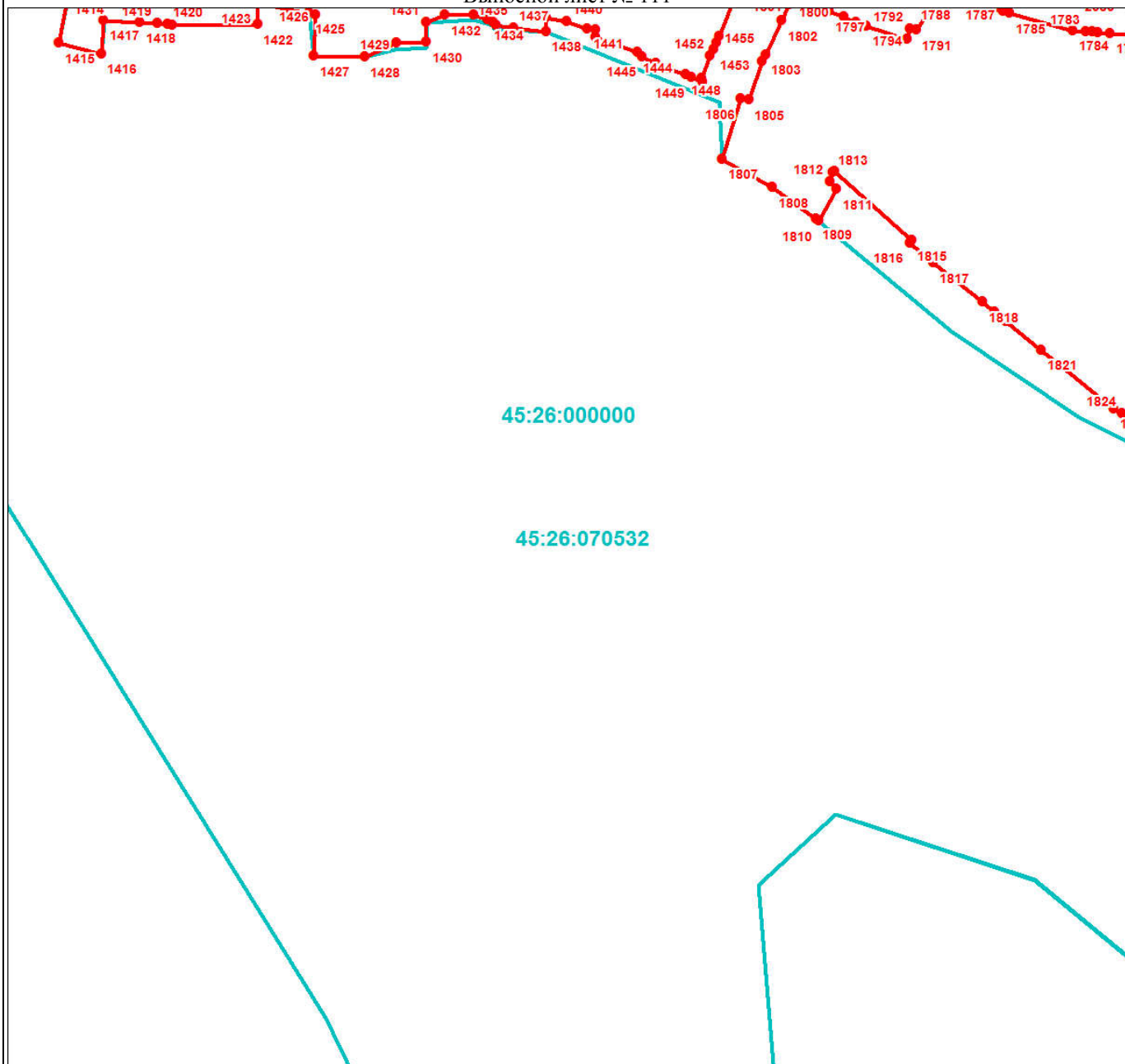
Место для оттиска печати (при наличии) лица, составившего описание местоположения границ объекта



Раздел 4

План границ объекта

Выносной лист № 111



Масштаб 1:3000

Используемые условные знаки и обозначения:

Условные обозначения представлены на листе 1001

Подпись _____

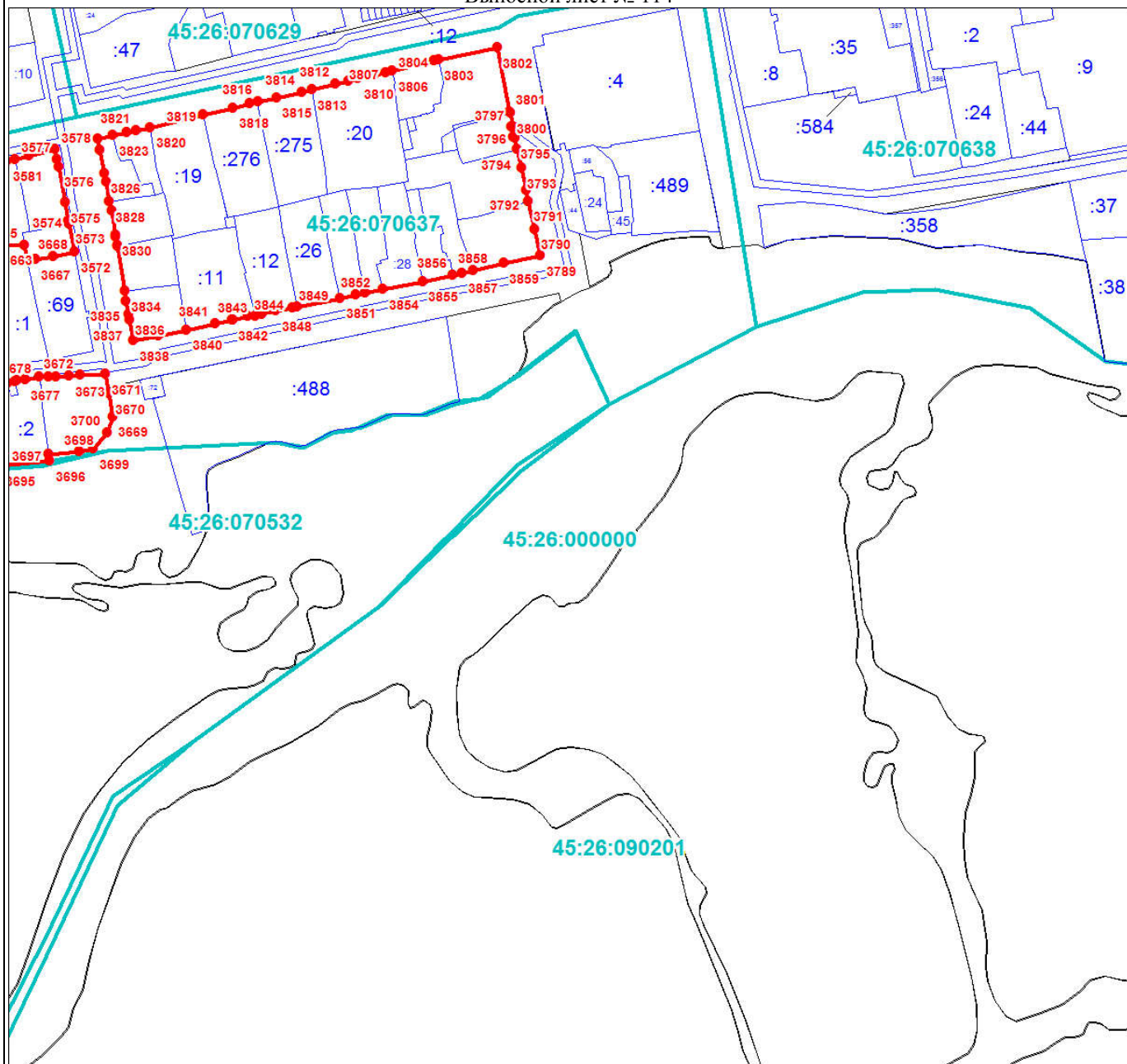
Дата 24 июня 2024 г.

Место для оттиска печати (при наличии) лица, составившего описание местоположения границ объекта



План границ объекта

Выносной лист № 114



Масштаб 1:3000

Используемые условные знаки и обозначения:

Условные обозначения представлены на листе 1001

Подпись _____

Дата 24 июня 2024 г.

Место для оттиска печати (при наличии) лица, составившего описание местоположения границ объекта



План границ объекта

Выносной лист № 115



Масштаб 1:3000

Используемые условные знаки и обозначения:

Условные обозначения представлены на листе 1001

Подпись _____

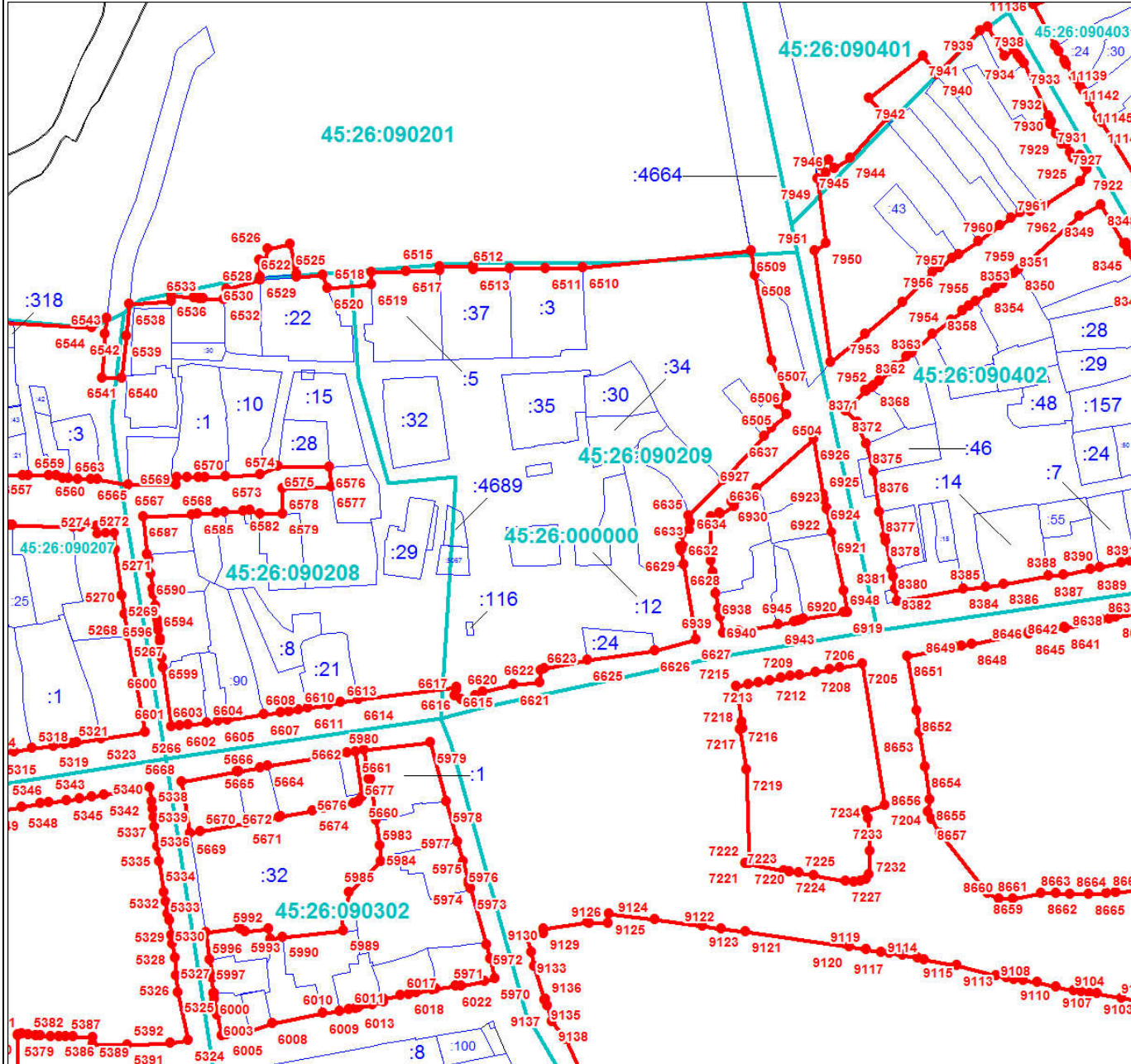
Дата 24 июня 2024 г.

Место для оттиска печати (при наличии) лица, составившего описание местоположения границ объекта



План границ объекта

Выносной лист № 117



Масштаб 1:3000

Используемые условные знаки и обозначения:

Условные обозначения представлены на листе 1001

Подпись _____

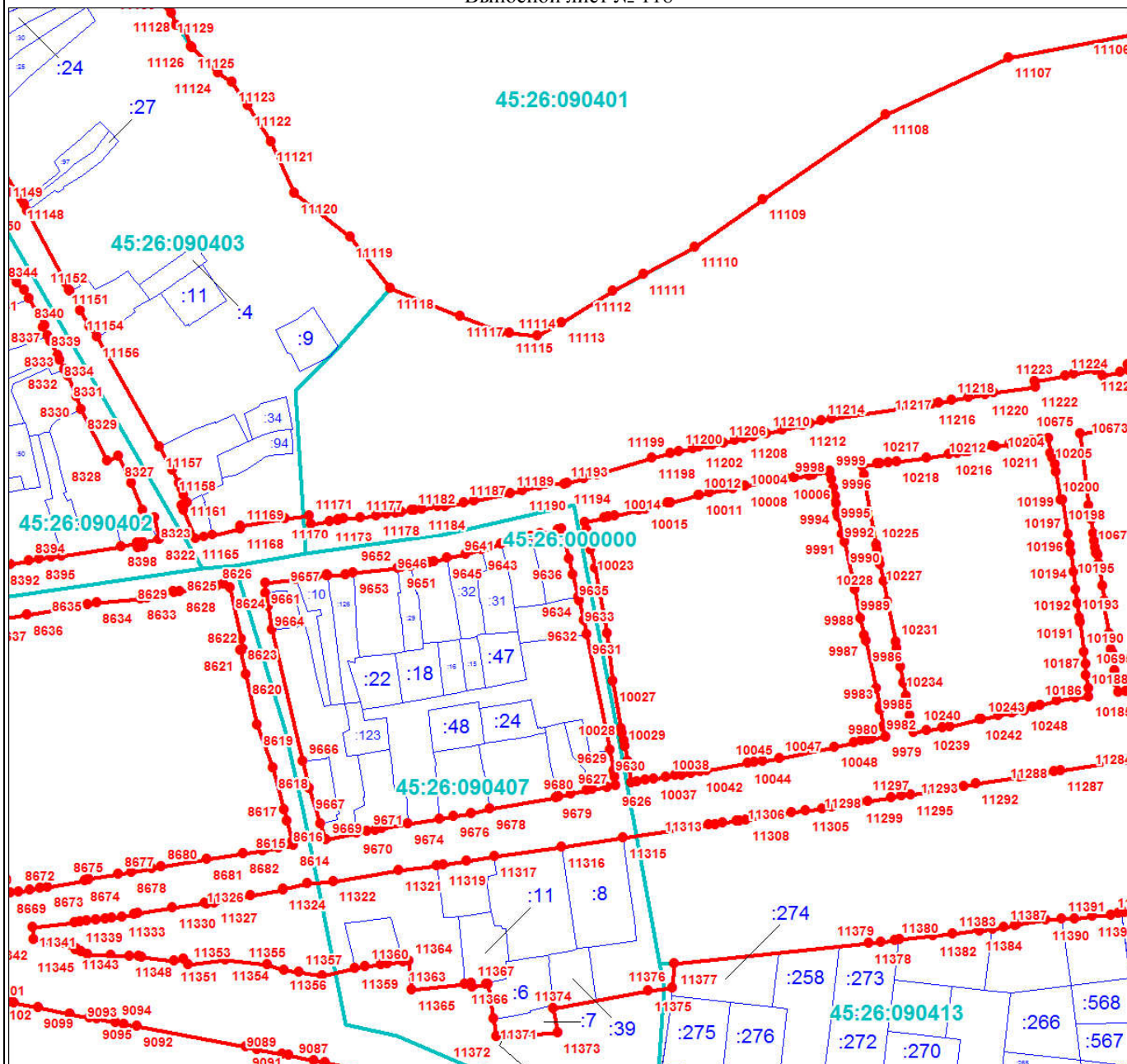
Дата 24 июня 2024 г.

Место для оттиска печати (при наличии) лица, составившего описание местоположения границ объекта



План границ объекта

Выносной лист № 118



Масштаб 1:3000

Используемые условные знаки и обозначения:

Условные обозначения представлены на листе 1001

Подпись _____

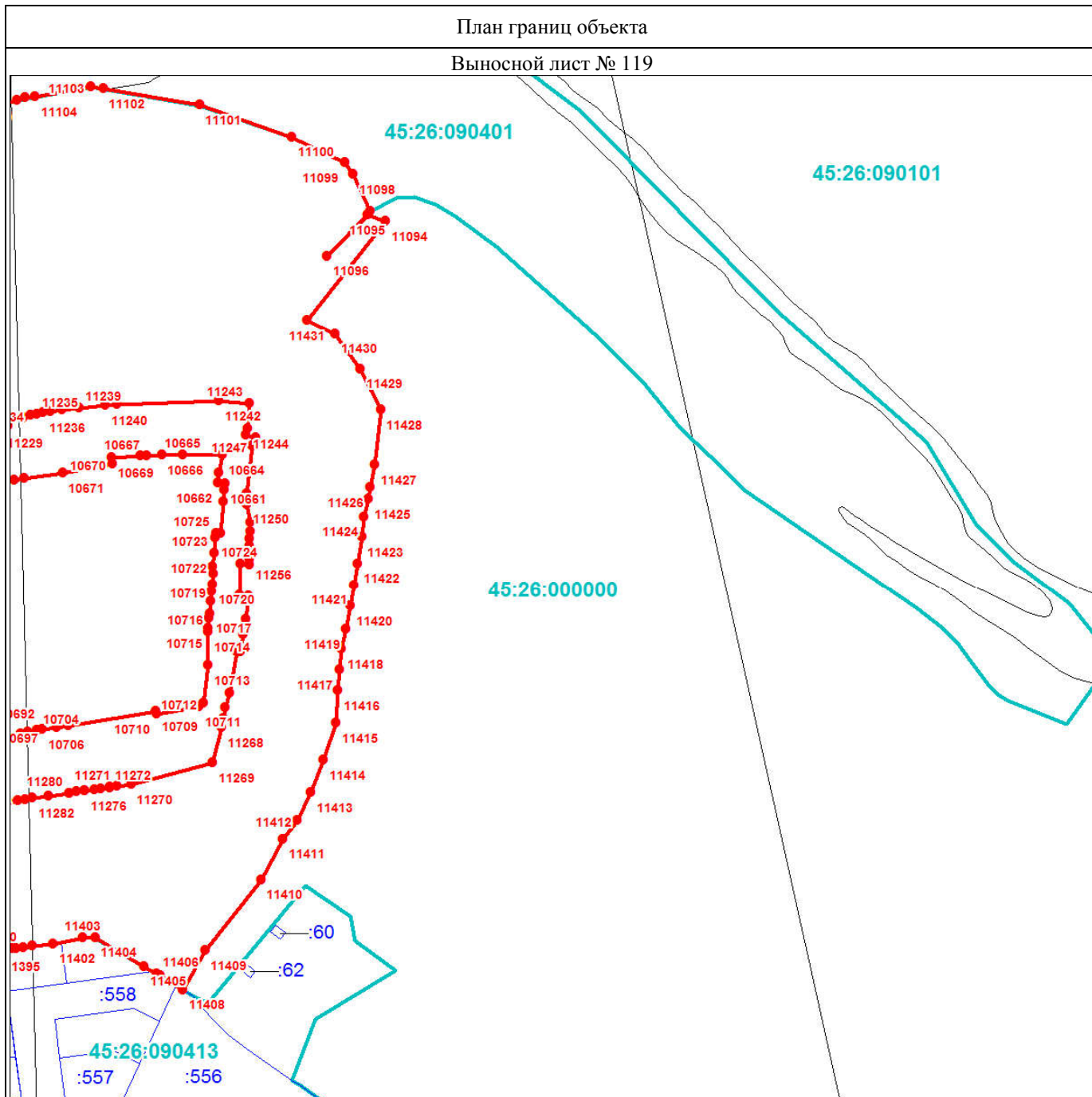
Дата 24 июня 2024 г.

Место для оттиска печати (при наличии) лица, составившего описание местоположения границ объекта



План границ объекта

Выносной лист № 119



Масштаб 1:3000

Используемые условные знаки и обозначения:

Условные обозначения представлены на листе 1001

Подпись _____

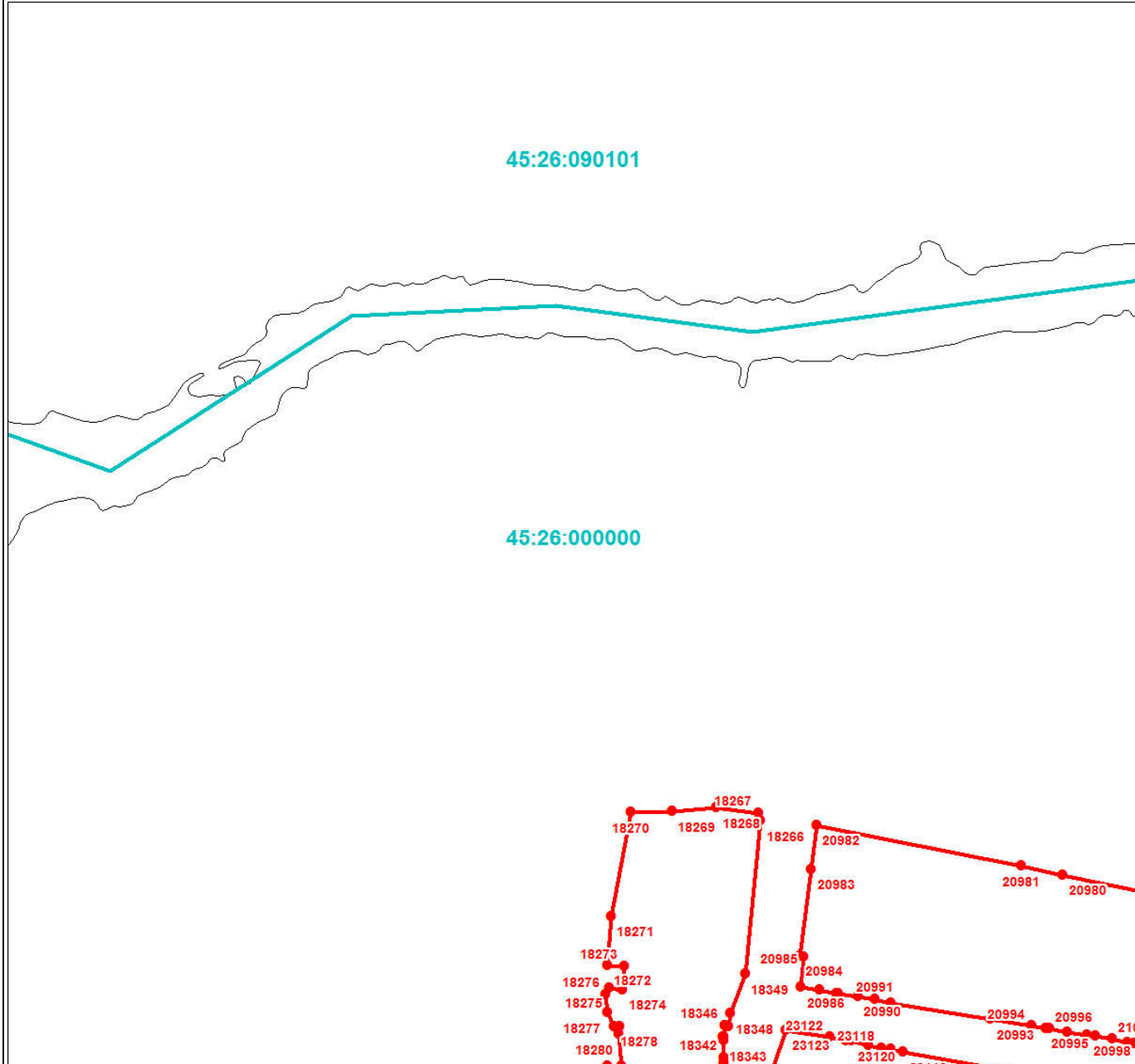
Дата 24 июня 2024 г.

Место для оттиска печати (при наличии) лица, составившего описание местоположения границ объекта



План границ объекта

Выносной лист № 120



Масштаб 1:3000

Используемые условные знаки и обозначения:

Условные обозначения представлены на листе 1001

Подпись _____

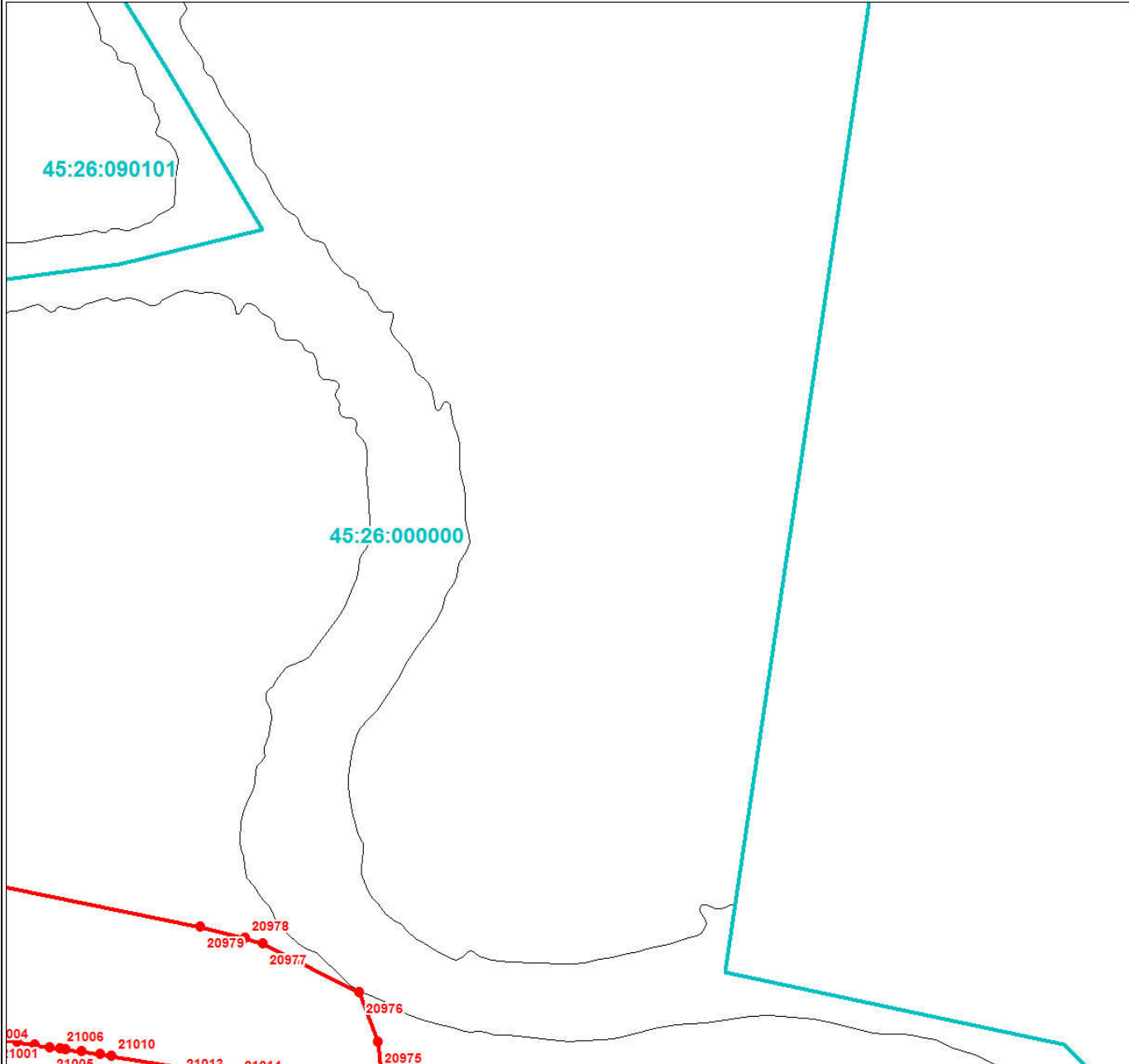
Дата 24 июня 2024 г.

Место для оттиска печати (при наличии) лица, составившего описание местоположения границ объекта



План границ объекта

Выносной лист № 121



Масштаб 1:3000

Используемые условные знаки и обозначения:

Условные обозначения представлены на листе 1001

Подпись _____

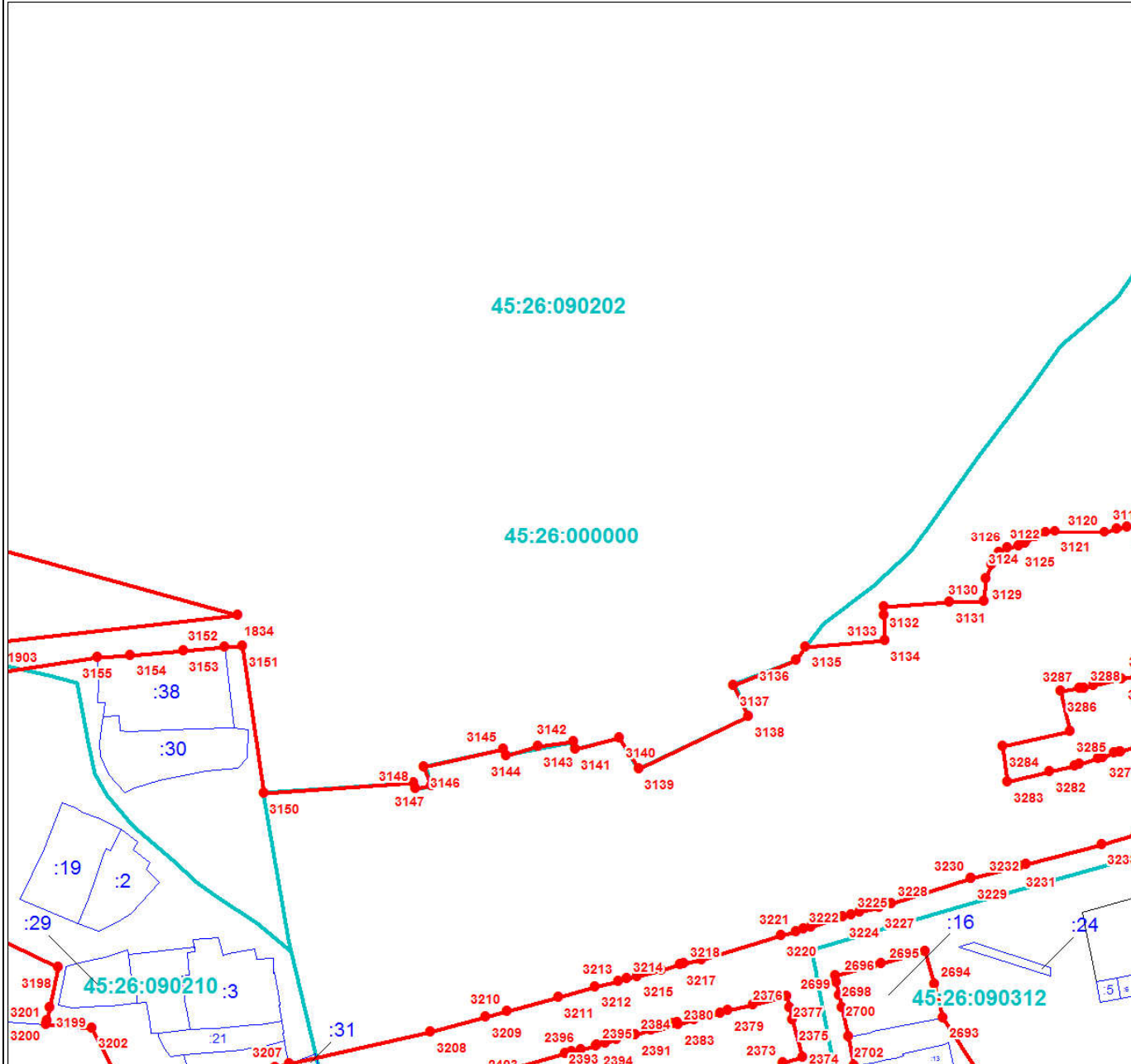
Дата 24 июня 2024 г.

Место для оттиска печати (при наличии) лица, составившего описание местоположения границ объекта



План границ объекта

Выносной лист № 123



Масштаб 1:3000

Используемые условные знаки и обозначения:

Условные обозначения представлены на листе 1001

Подпись _____

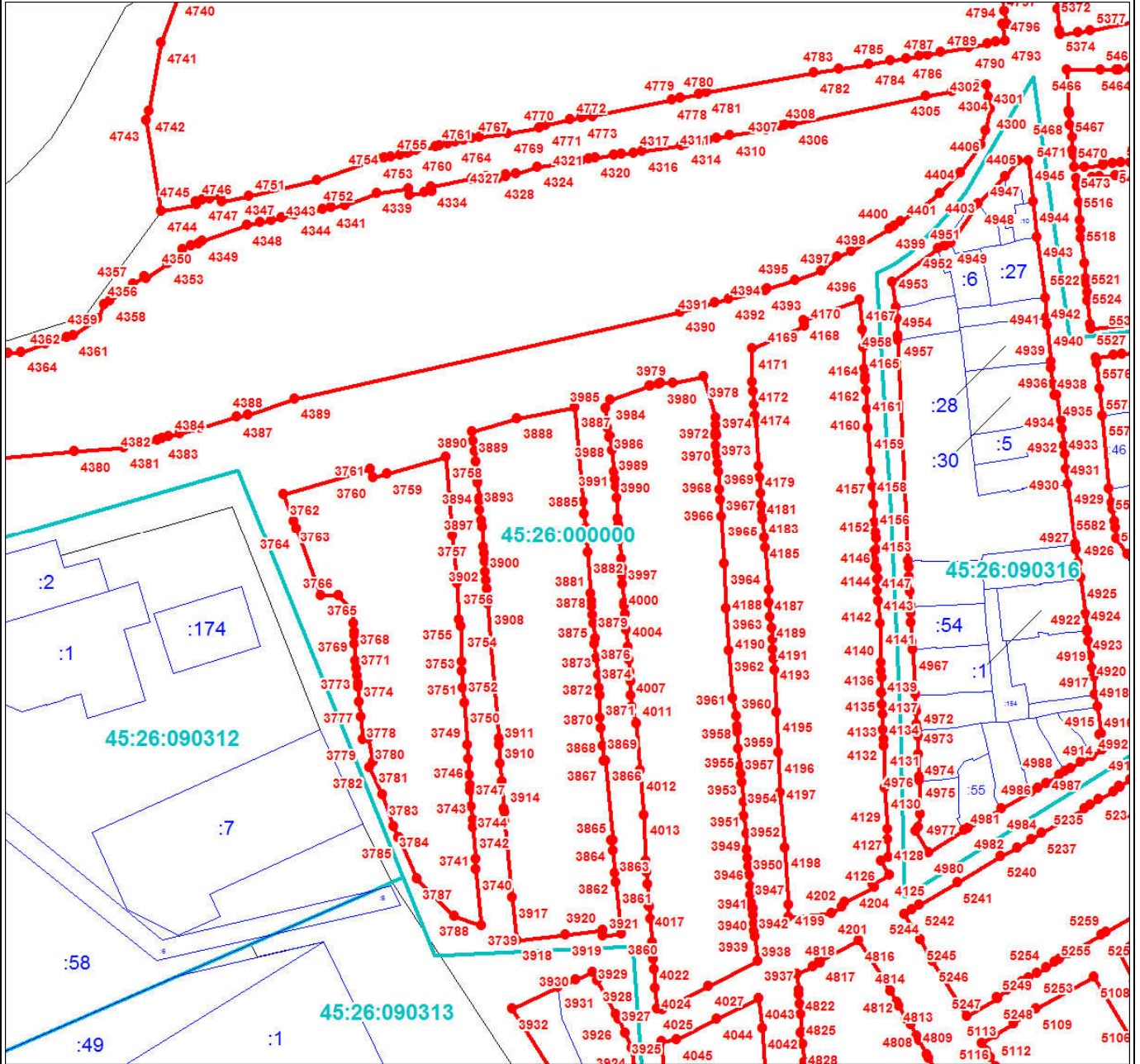
Дата 24 июня 2024 г.

Место для оттиска печати (при наличии) лица, составившего описание местоположения границ объекта



План границ объекта

Выносной лист № 125



Масштаб 1:3000

Используемые условные знаки и обозначения:

Условные обозначения представлены на листе 1001

Подпись _____

Дата 24 июня 2024 г.

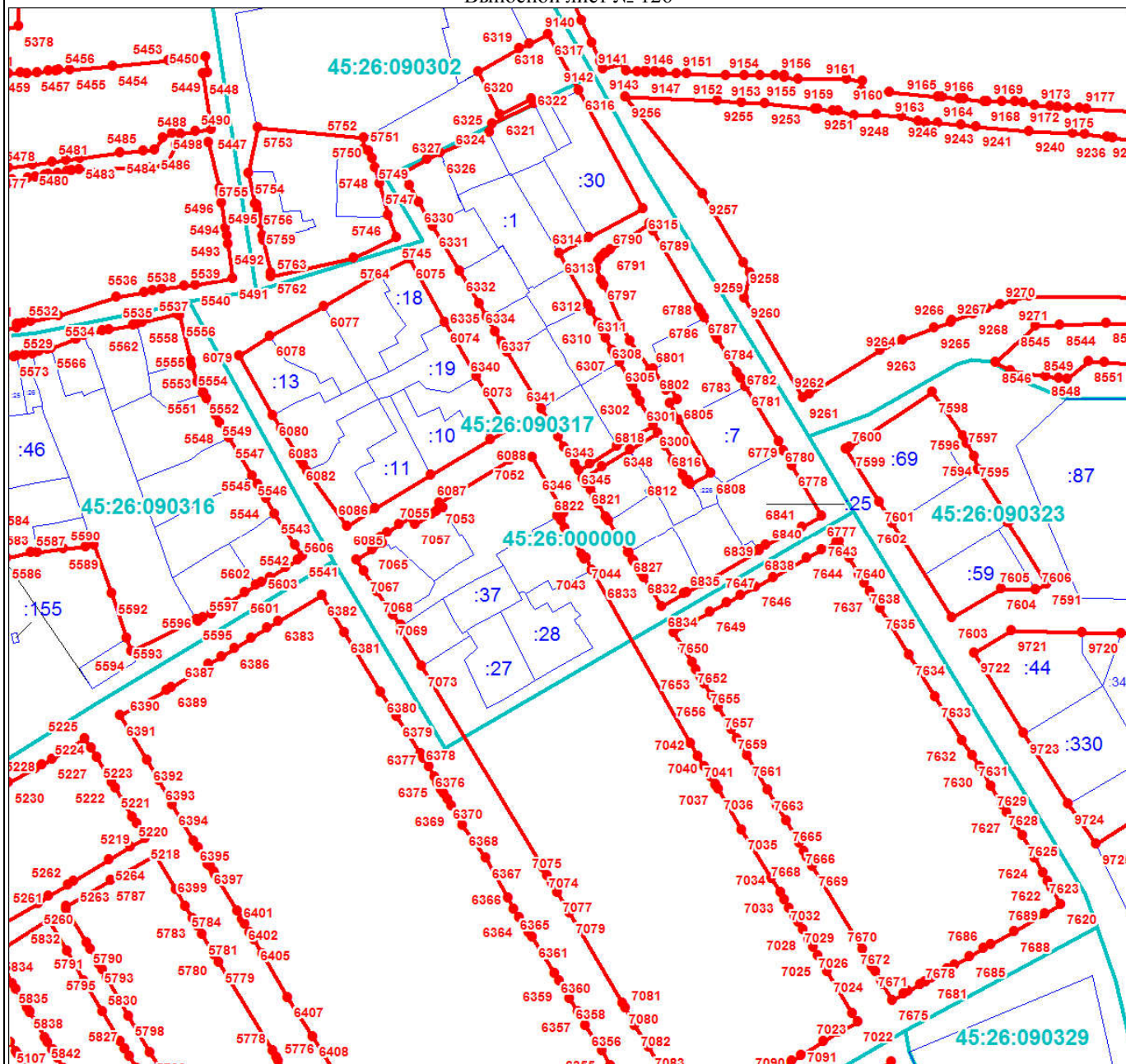
Место для оттиска печати (при наличии) лица, составившего описание местоположения границ объекта



Раздел 4

План границ объекта

Выносной лист № 126



Масштаб 1:3000

Используемые условные знаки и обозначения:

Условные обозначения представлены на листе 1001

Подпись _____

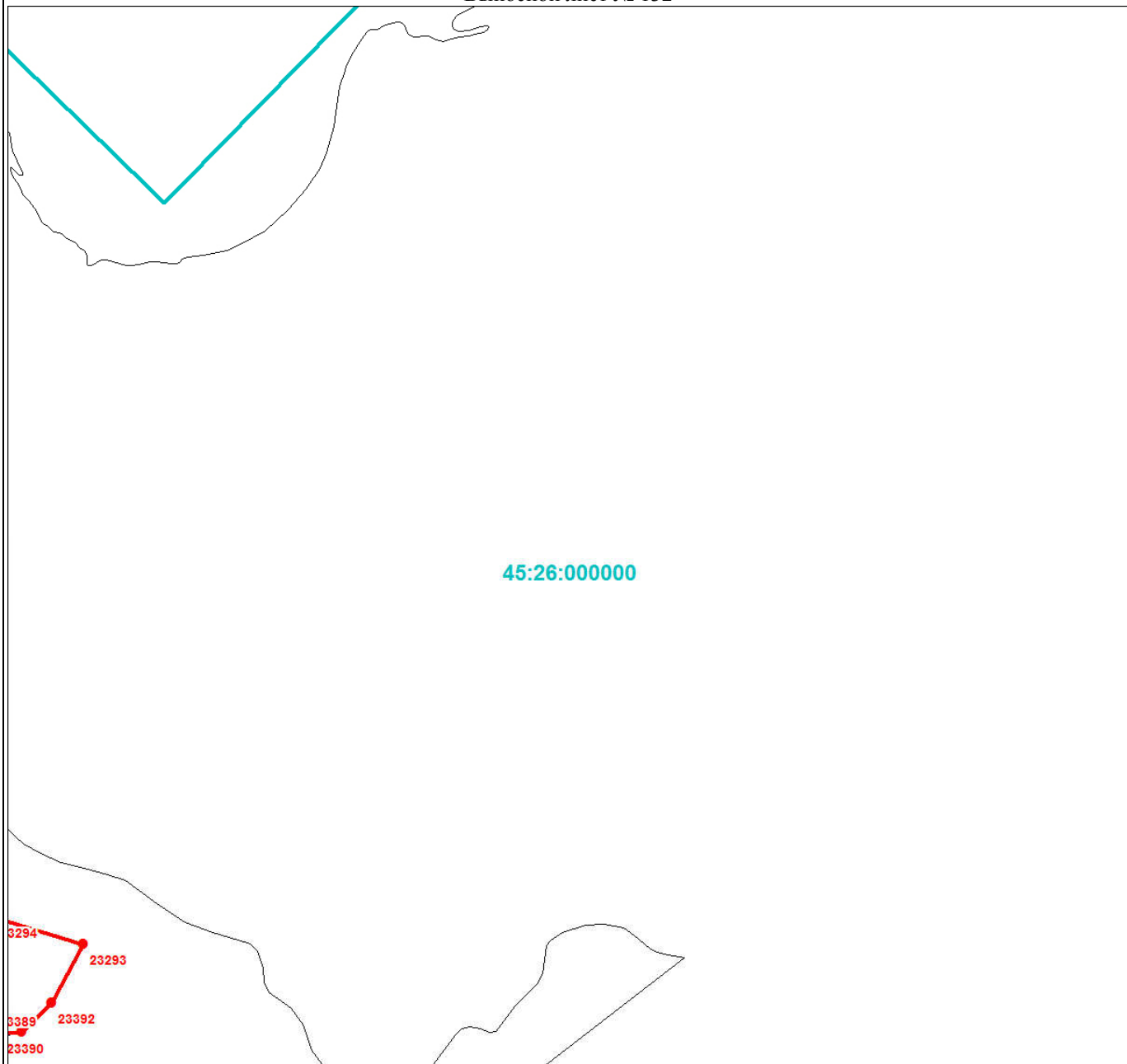
Дата 24 июня 2024 г.

Место для оттиска печати (при наличии) лица, составившего описание местоположения границ объекта



План границ объекта

Выносной лист № 132



Масштаб 1:3000

Используемые условные знаки и обозначения:

Условные обозначения представлены на листе 1001

Подпись _____

Дата 24 июня 2024 г.

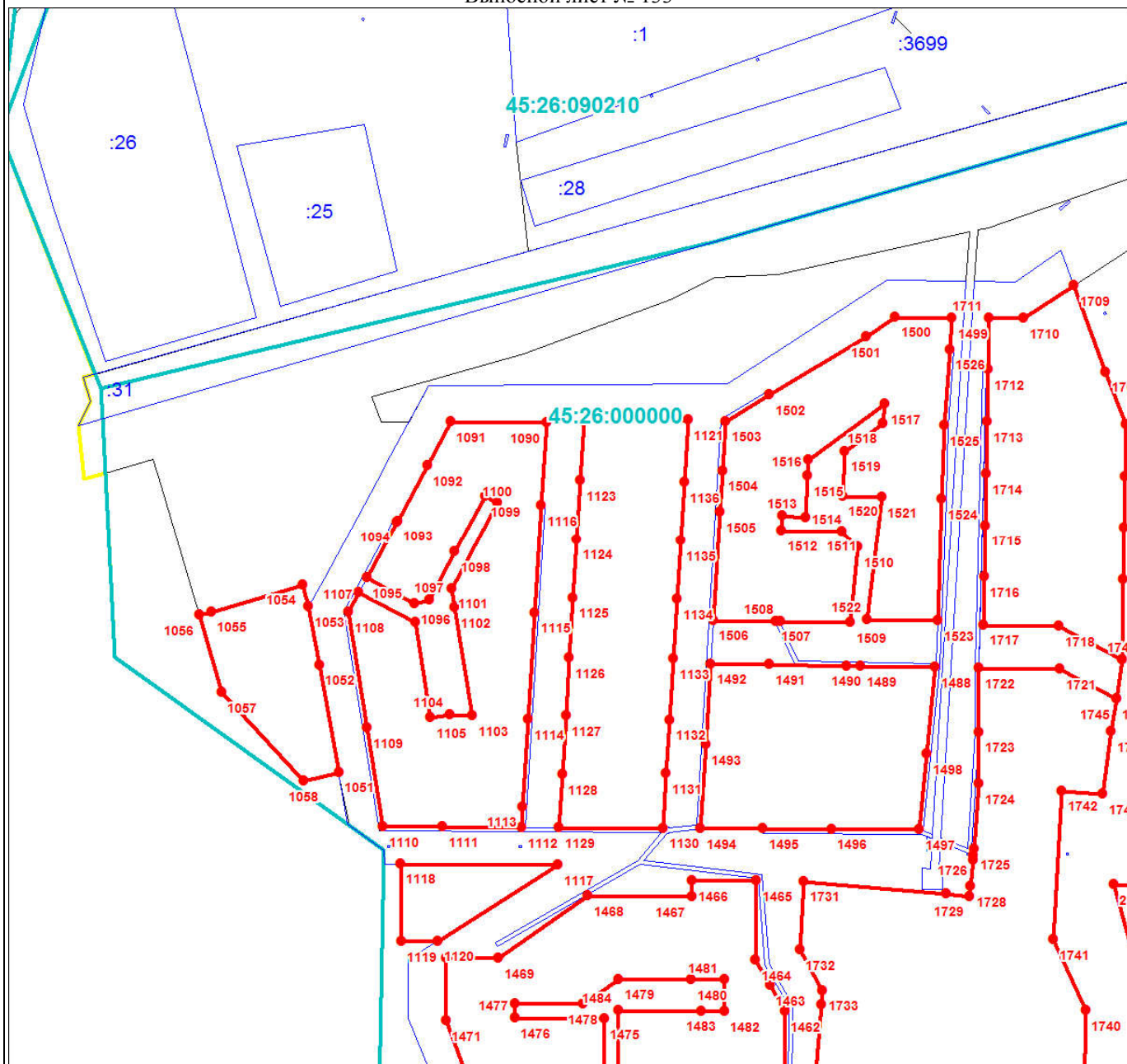
Место для оттиска печати (при наличии) лица, составившего описание местоположения границ объекта



Раздел 4

План границ объекта

Выносной лист № 133



Масштаб 1:3000

Используемые условные знаки и обозначения:

Условные обозначения представлены на листе 1001

Подпись _____

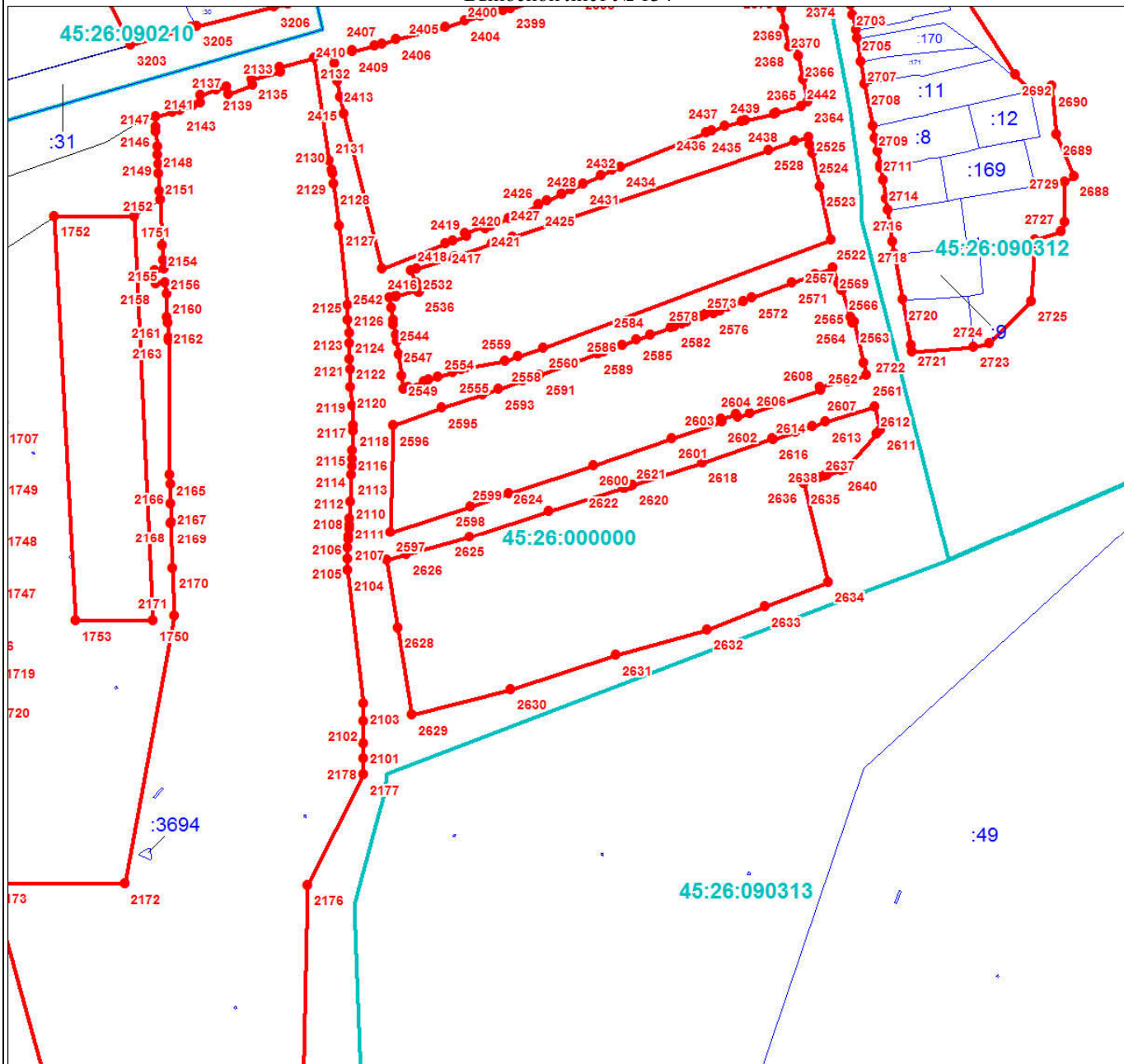
Дата 24 июня 2024 г.

Место для оттиска печати (при наличии) лица, составившего описание местоположения границ объекта



План границ объекта

Выносной лист № 134



Масштаб 1:3000

Используемые условные знаки и обозначения:

Условные обозначения представлены на листе 1001

Подпись _____

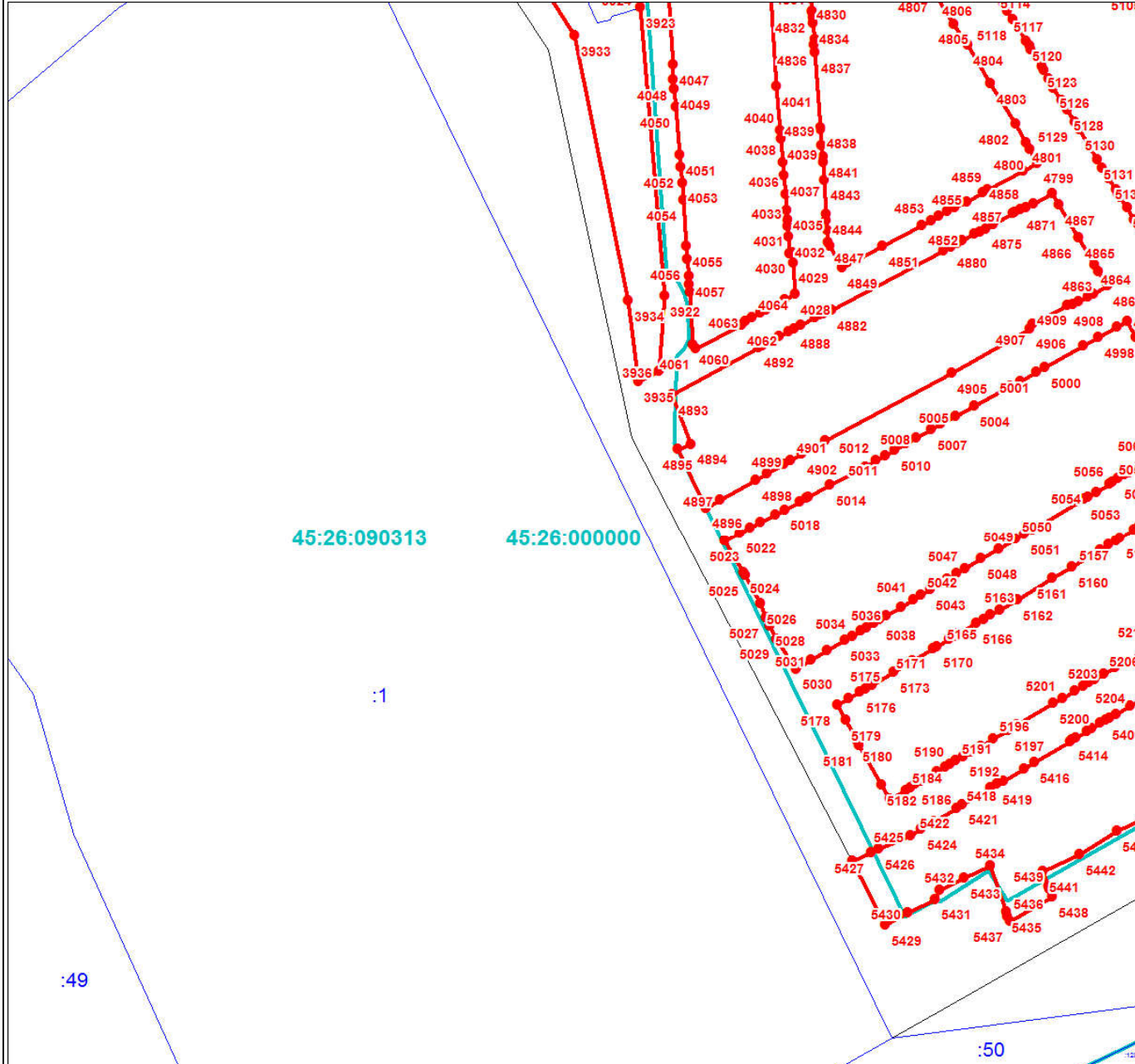
Дата 24 июня 2024 г.

Место для оттиска печати (при наличии) лица, составившего описание местоположения границ объекта



План границ объекта

Выносной лист № 135



45:26:090313

45:26:000000

:1

:49

:50

Масштаб 1:3000

Используемые условные знаки и обозначения:

Условные обозначения представлены на листе 1001

Подпись _____

Дата 24 июня 2024 г.

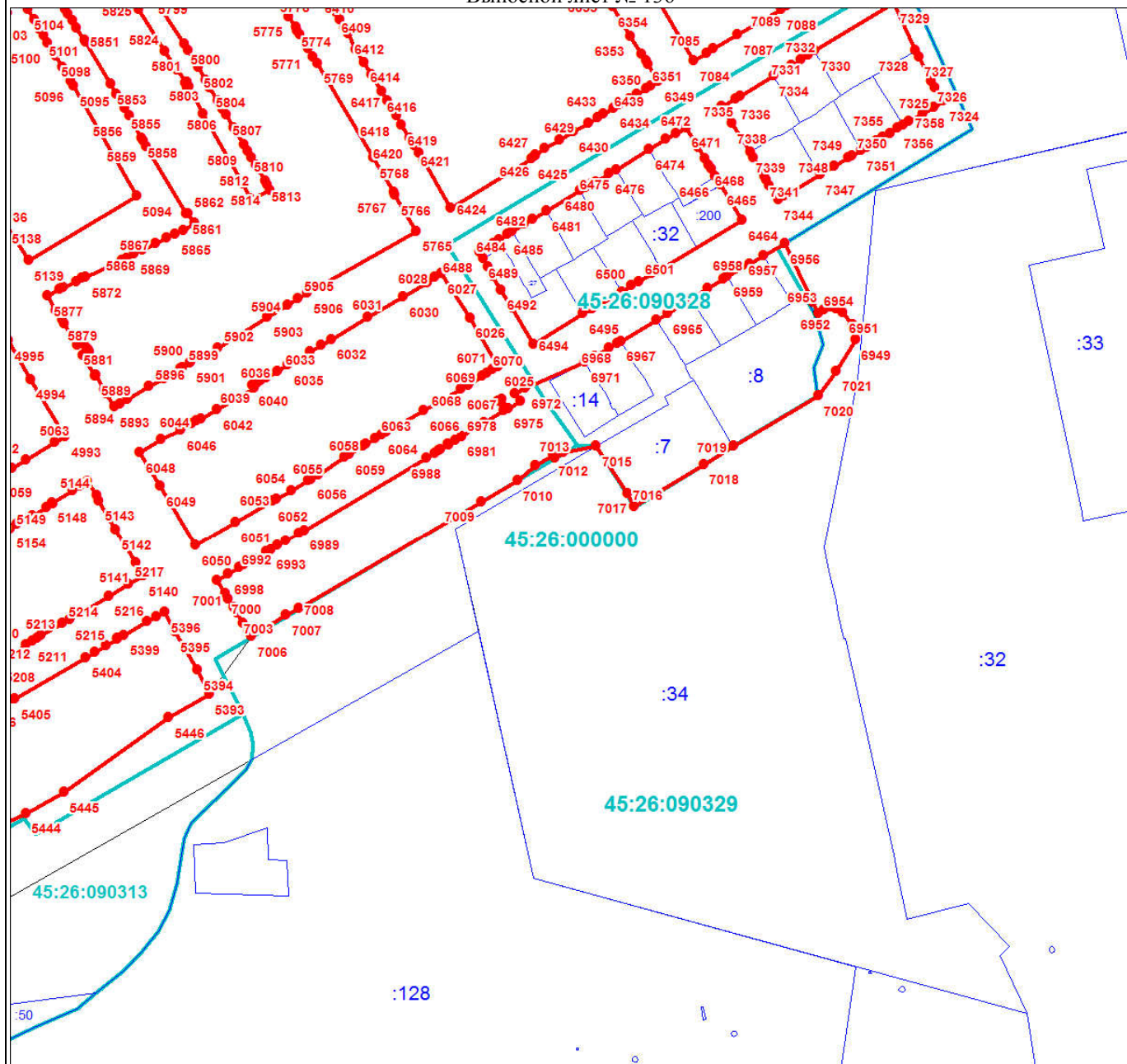
Место для оттиска печати (при наличии) лица, составившего описание местоположения границ объекта



Раздел 4

План границ объекта

Выносной лист № 136



Масштаб 1:3000

Используемые условные знаки и обозначения:

Условные обозначения представлены на листе 1001

Подпись _____

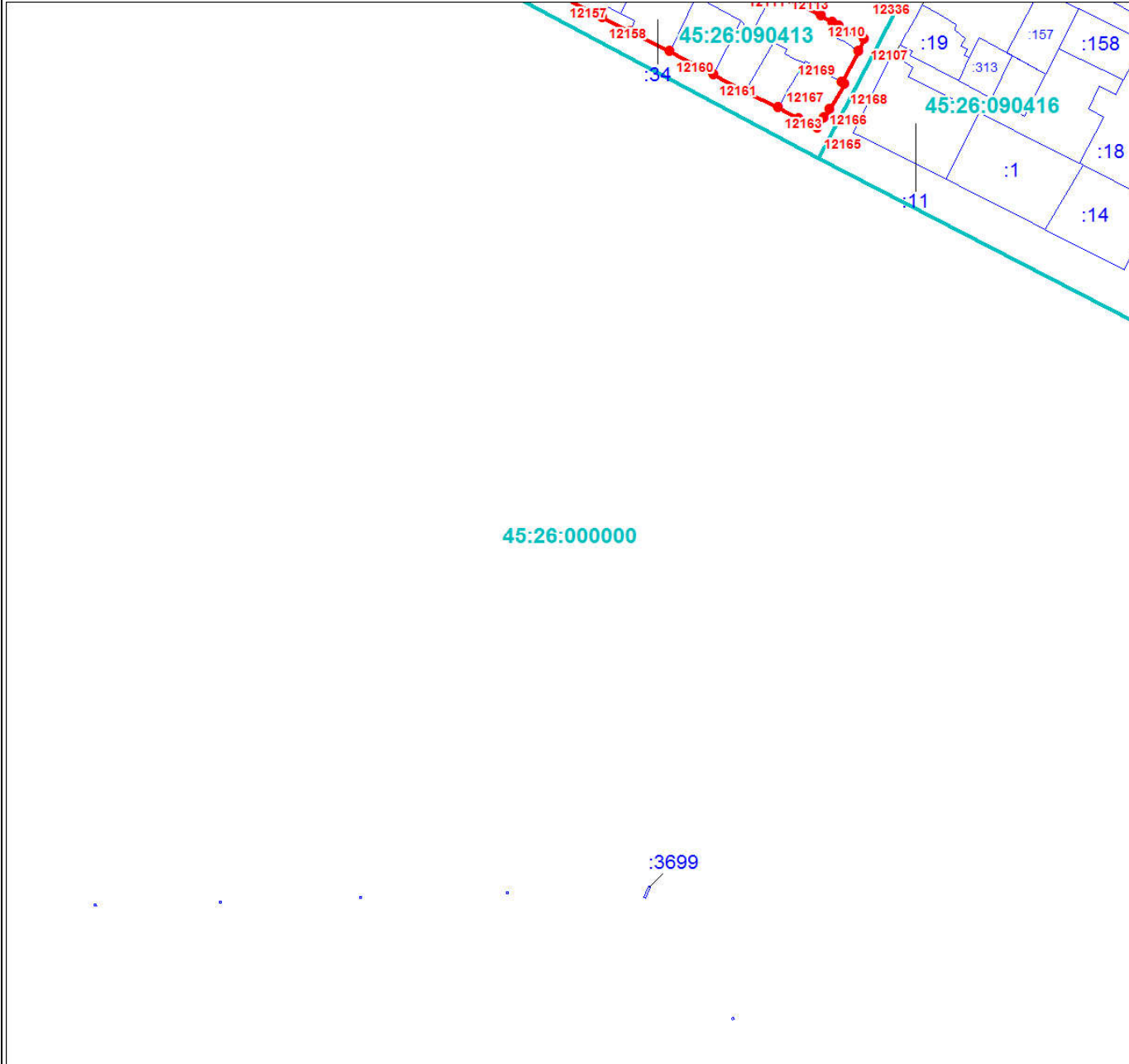
Дата 24 июня 2024 г.

Место для оттиска печати (при наличии) лица, составившего описание местоположения границ объекта



План границ объекта

Выносной лист № 137



Масштаб 1:3000

Используемые условные знаки и обозначения:

Условные обозначения представлены на листе 1001

Подпись _____

Дата 24 июня 2024 г.

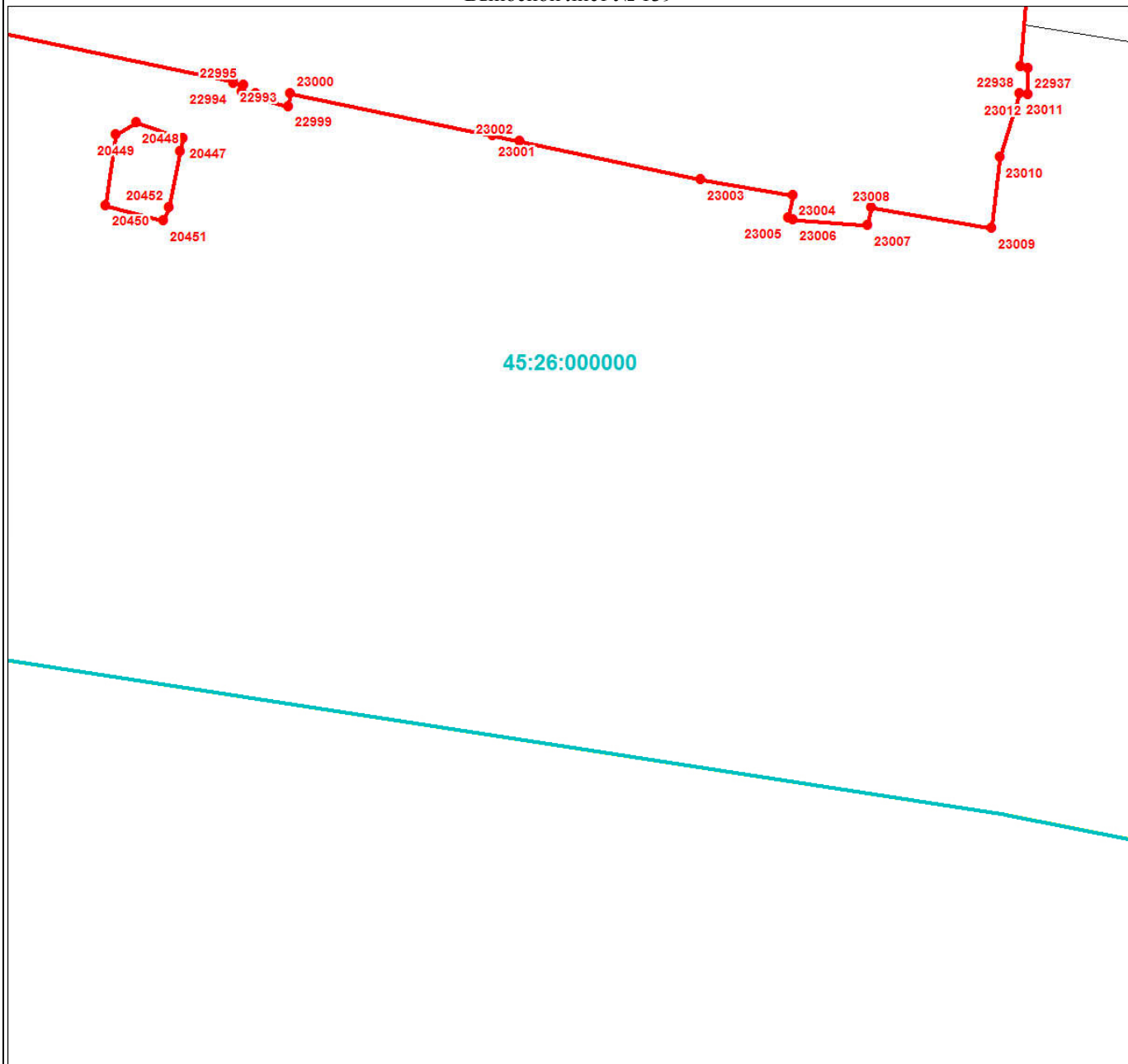
Место для оттиска печати (при наличии) лица, составившего описание местоположения границ объекта



Раздел 4

План границ объекта

Выносной лист № 139



Масштаб 1:3000

Используемые условные знаки и обозначения:

Условные обозначения представлены на листе 1001

Подпись _____

Дата 24 июня 2024 г.

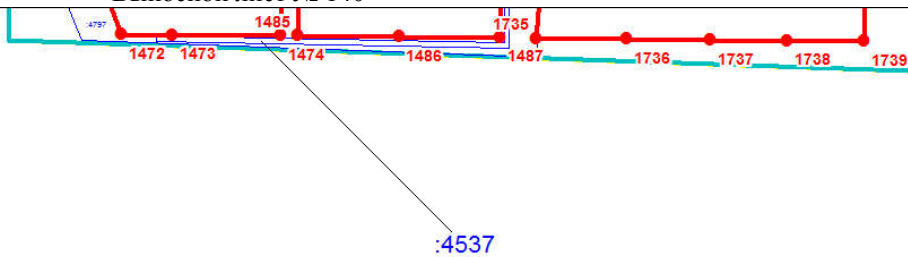
Место для оттиска печати (при наличии) лица, составившего описание местоположения границ объекта



Раздел 4

План границ объекта

Выносной лист № 140



Масштаб 1:3000

Используемые условные знаки и обозначения:

Условные обозначения представлены на листе 1001

Подпись _____

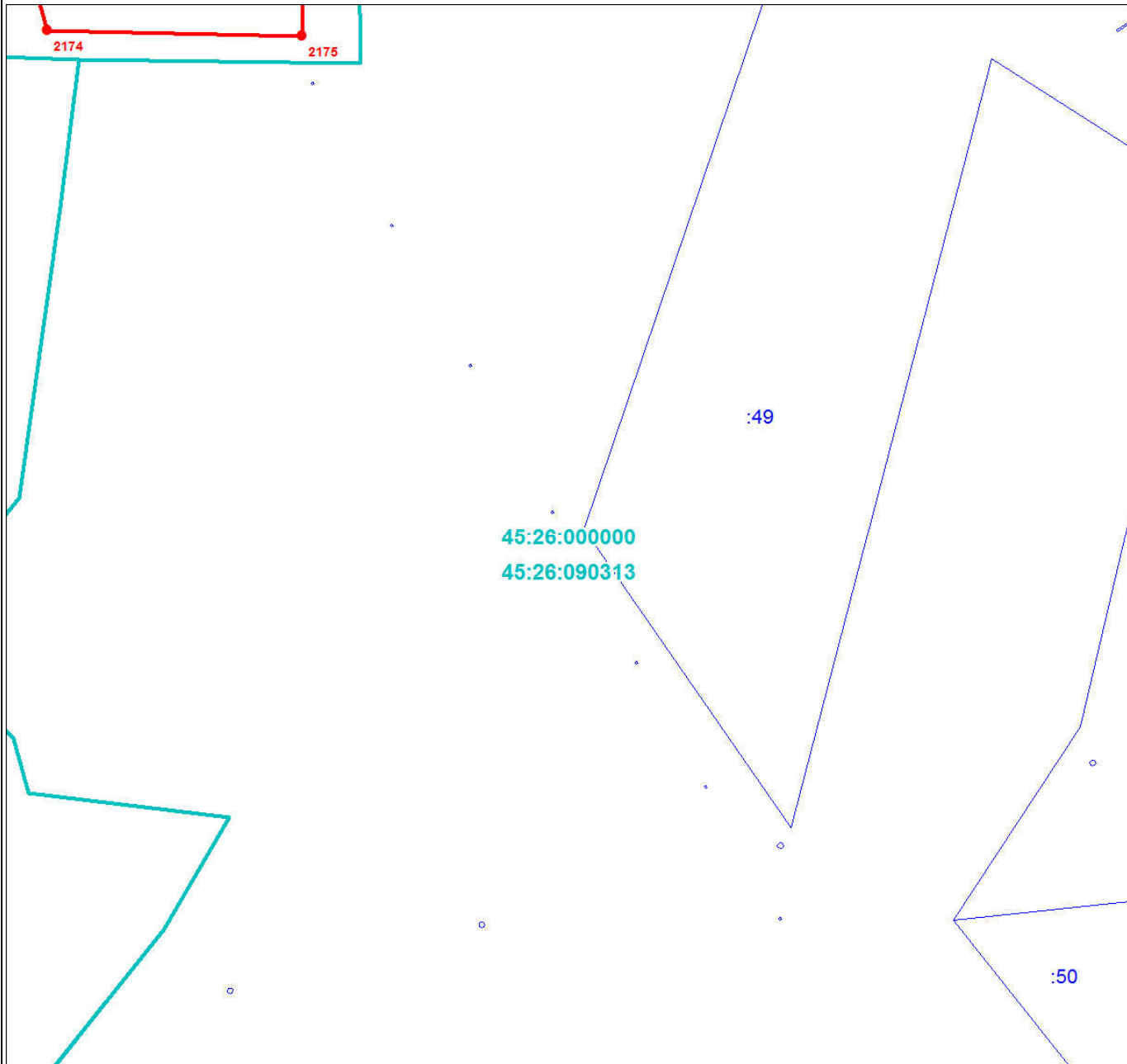
Дата 24 июня 2024 г.

Место для оттиска печати (при наличии) лица, составившего описание местоположения границ объекта



План границ объекта

Выносной лист № 141



Масштаб 1:3000

Используемые условные знаки и обозначения:

Условные обозначения представлены на листе 1001

Подпись _____

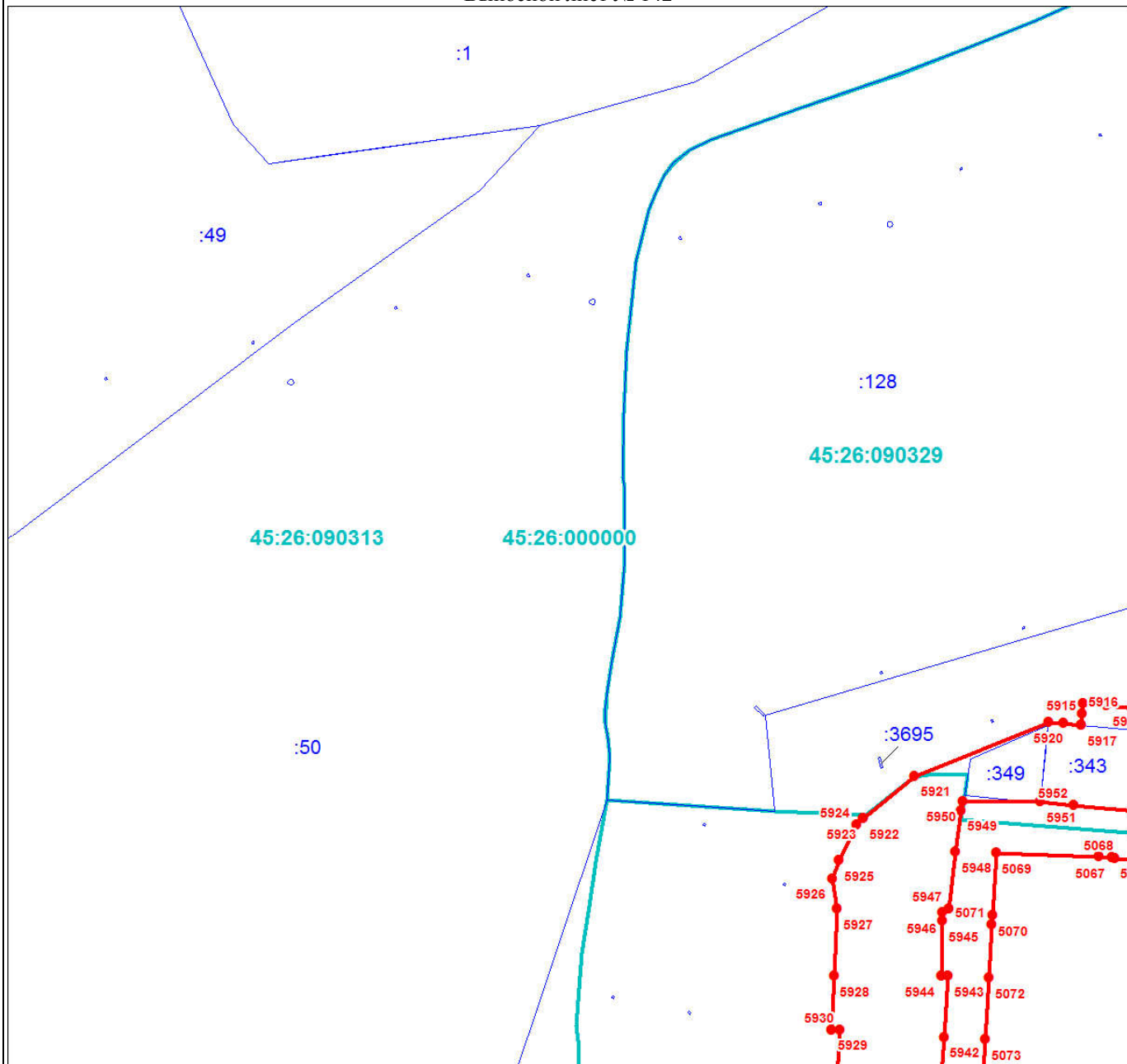
Дата 24 июня 2024 г.

Место для оттиска печати (при наличии) лица, составившего описание местоположения границ объекта



План границ объекта

Выносной лист № 142



Масштаб 1:3000

Используемые условные знаки и обозначения:

Условные обозначения представлены на листе 1001

Подпись _____

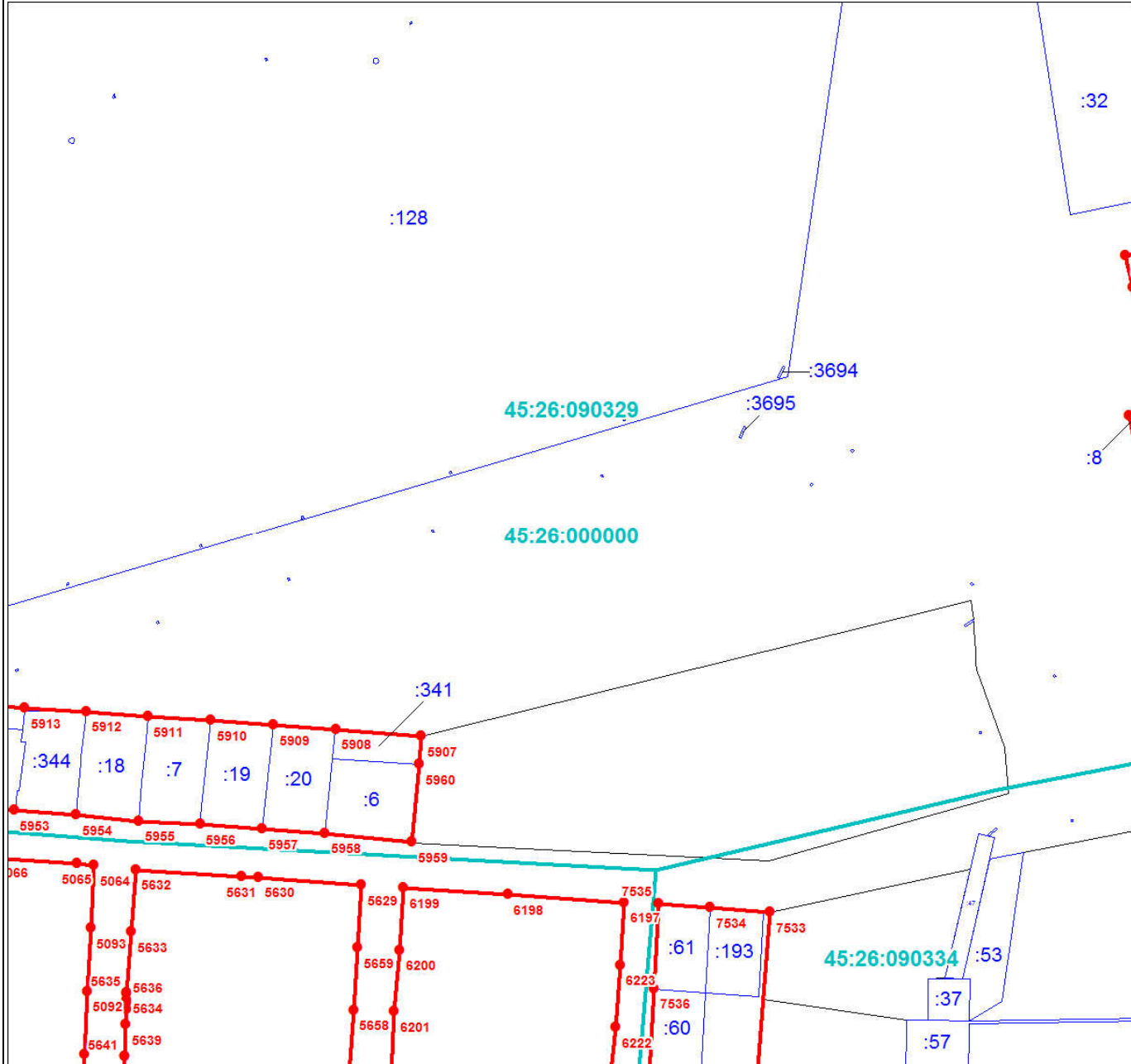
Дата 24 июня 2024 г.

Место для оттиска печати (при наличии) лица, составившего описание местоположения границ объекта



План границ объекта

Выносной лист № 143



Масштаб 1:3000

Используемые условные знаки и обозначения:

Условные обозначения представлены на листе 1001

Подпись _____

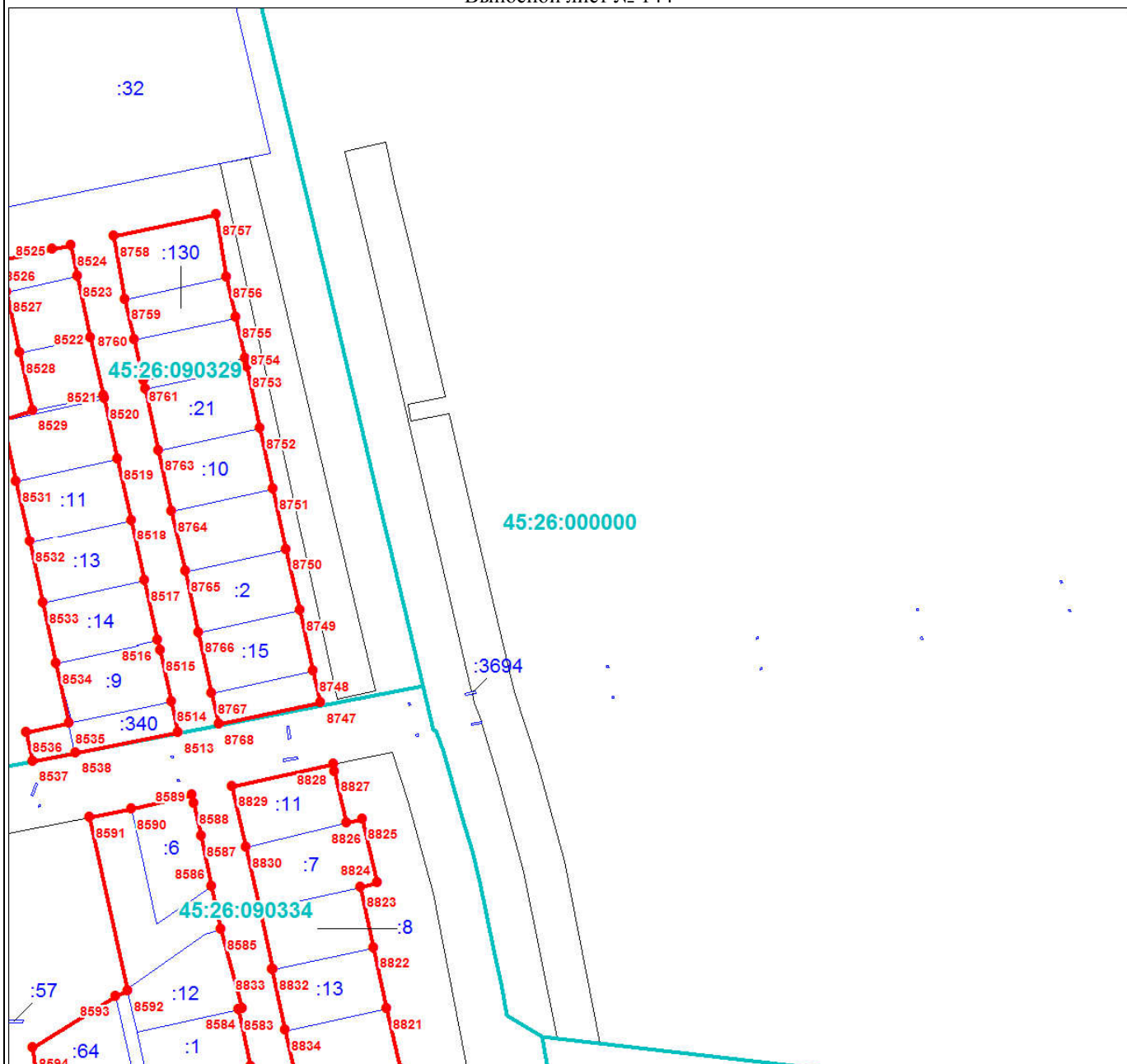
Дата 24 июня 2024 г.

Место для оттиска печати (при наличии) лица, составившего описание местоположения границ объекта



План границ объекта

Выносной лист № 144



Масштаб 1:3000

Используемые условные знаки и обозначения:

Условные обозначения представлены на листе 1001

Подпись _____

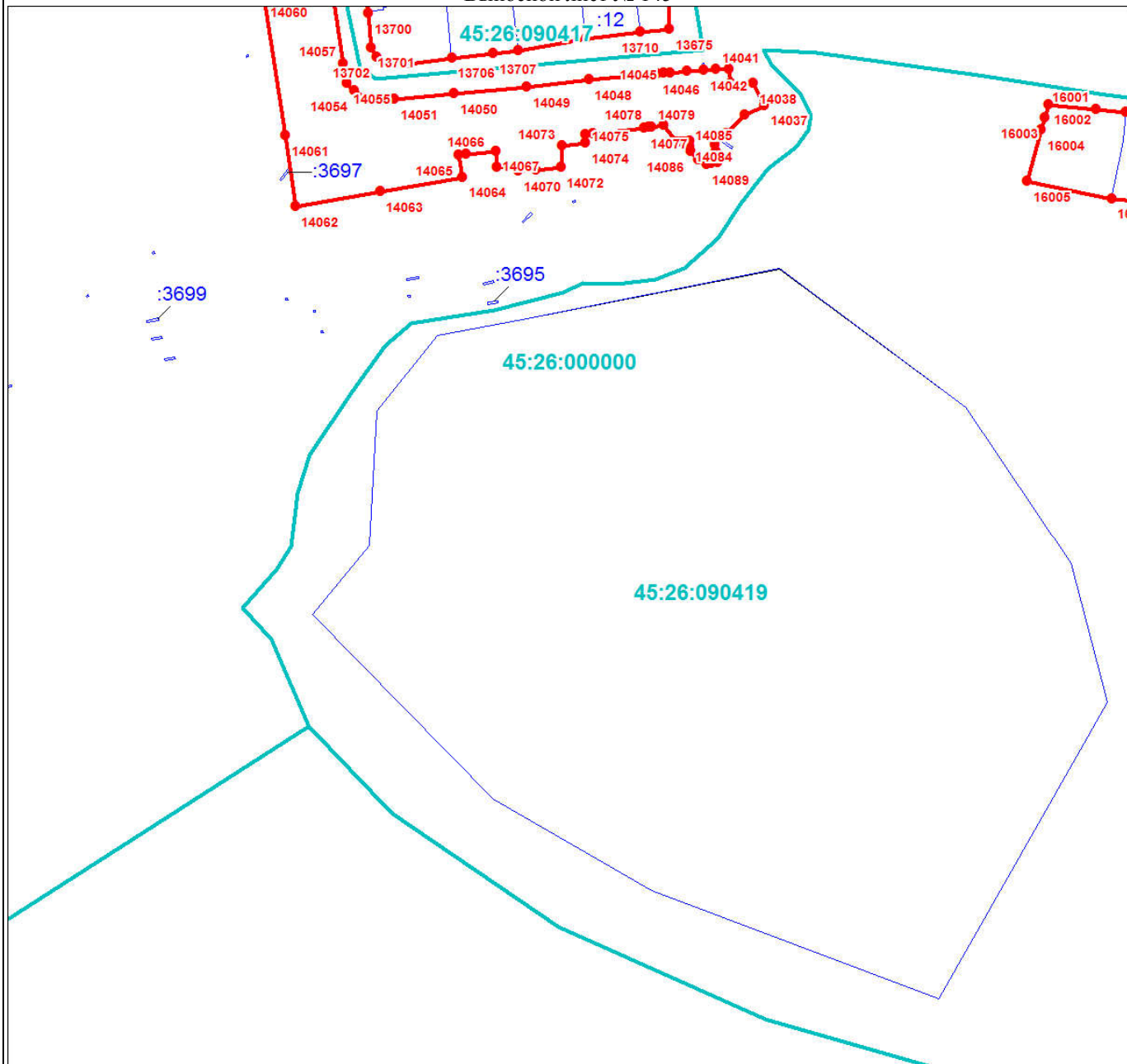
Дата 24 июня 2024 г.

Место для оттиска печати (при наличии) лица, составившего описание местоположения границ объекта



План границ объекта

Выносной лист № 145



Масштаб 1:3000

Используемые условные знаки и обозначения:

Условные обозначения представлены на листе 1001

Подпись _____

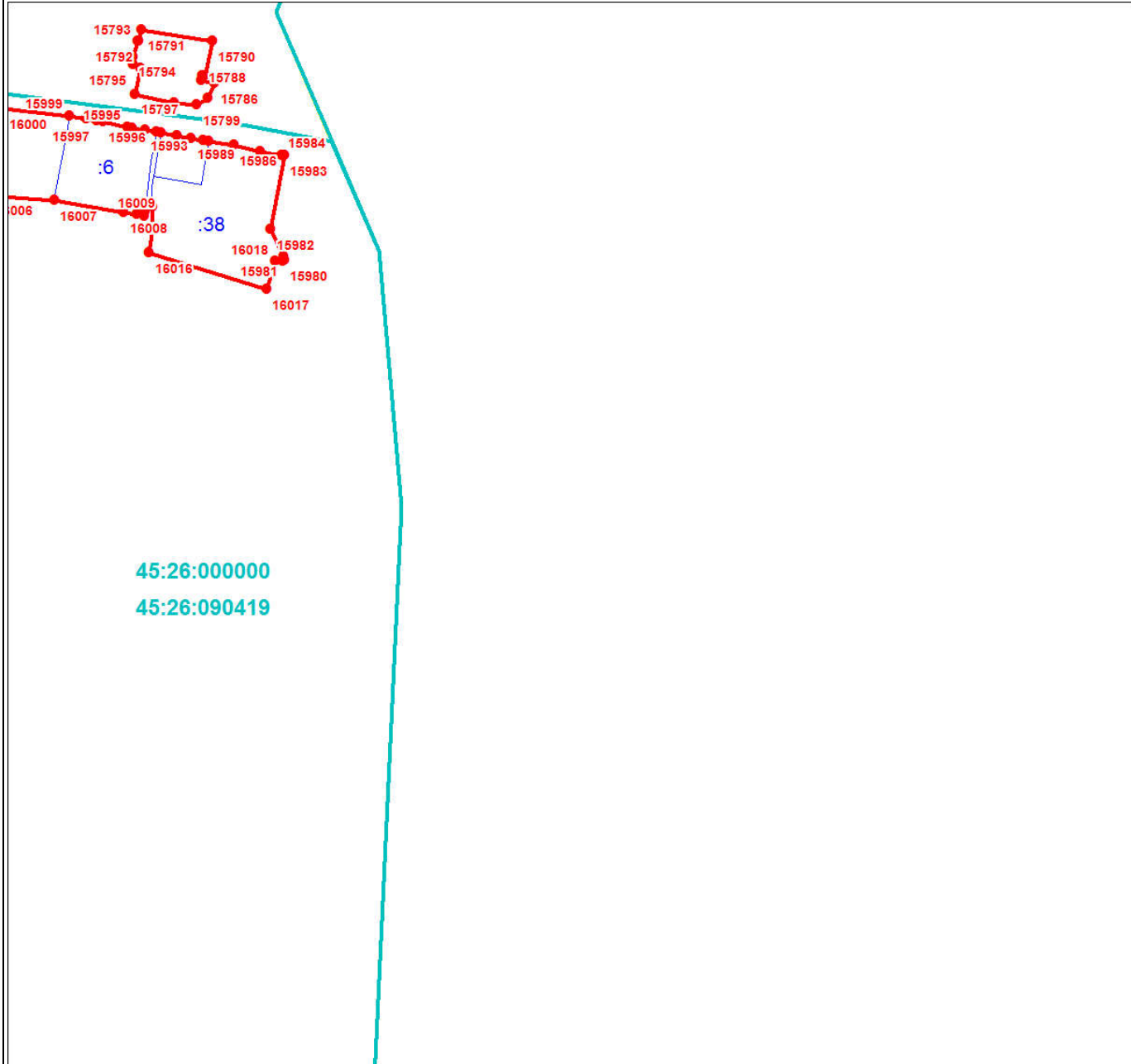
Дата 24 июня 2024 г.

Место для оттиска печати (при наличии) лица, составившего описание местоположения границ объекта



План границ объекта

Выносной лист № 146



Масштаб 1:3000

Используемые условные знаки и обозначения:

Условные обозначения представлены на листе 1001

Подпись _____

Дата 24 июня 2024 г.

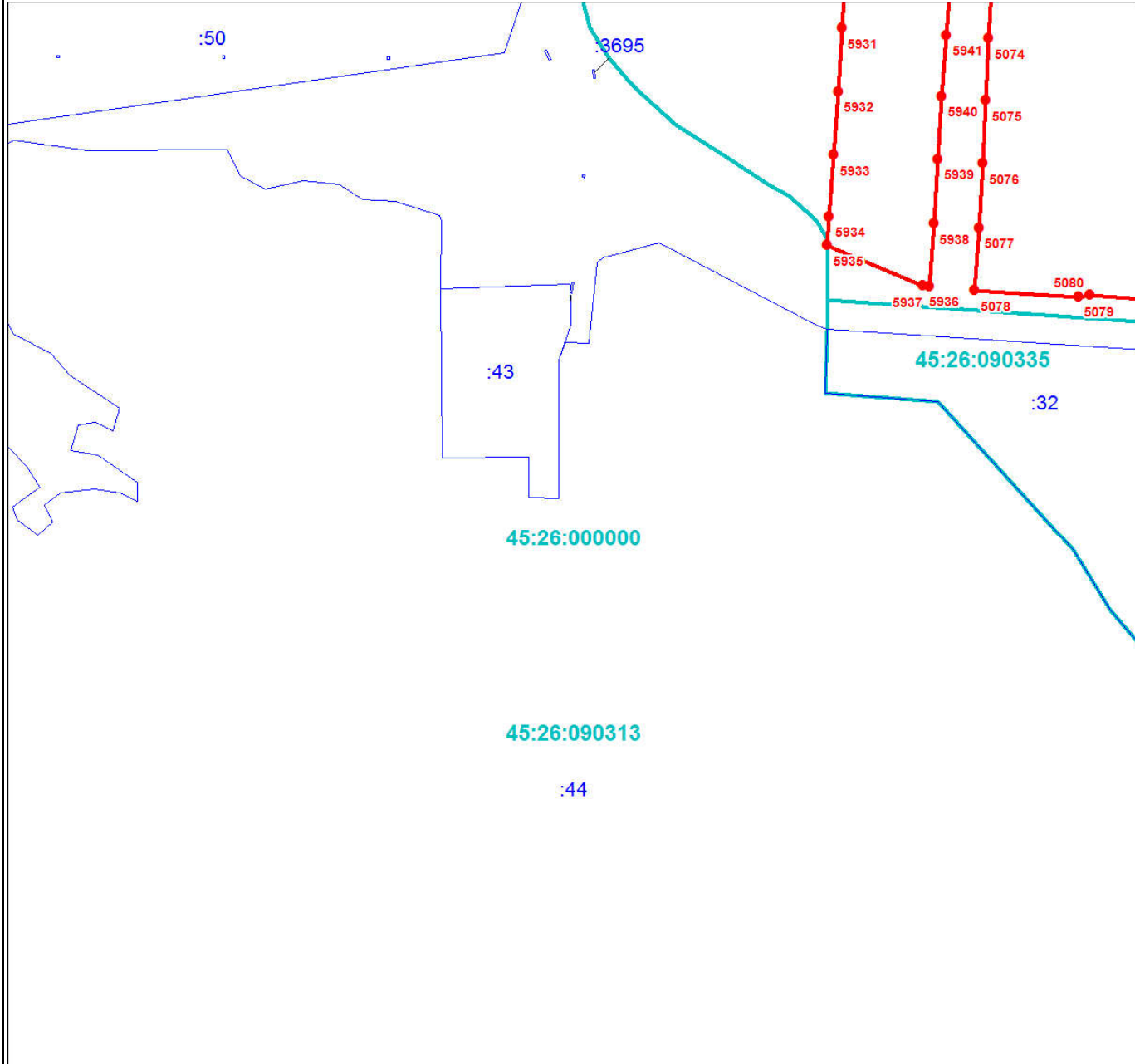
Место для оттиска печати (при наличии) лица, составившего описание местоположения границ объекта



Раздел 4

План границ объекта

Выносной лист № 147



Масштаб 1:3000

Используемые условные знаки и обозначения:

Условные обозначения представлены на листе 1001

Подпись _____

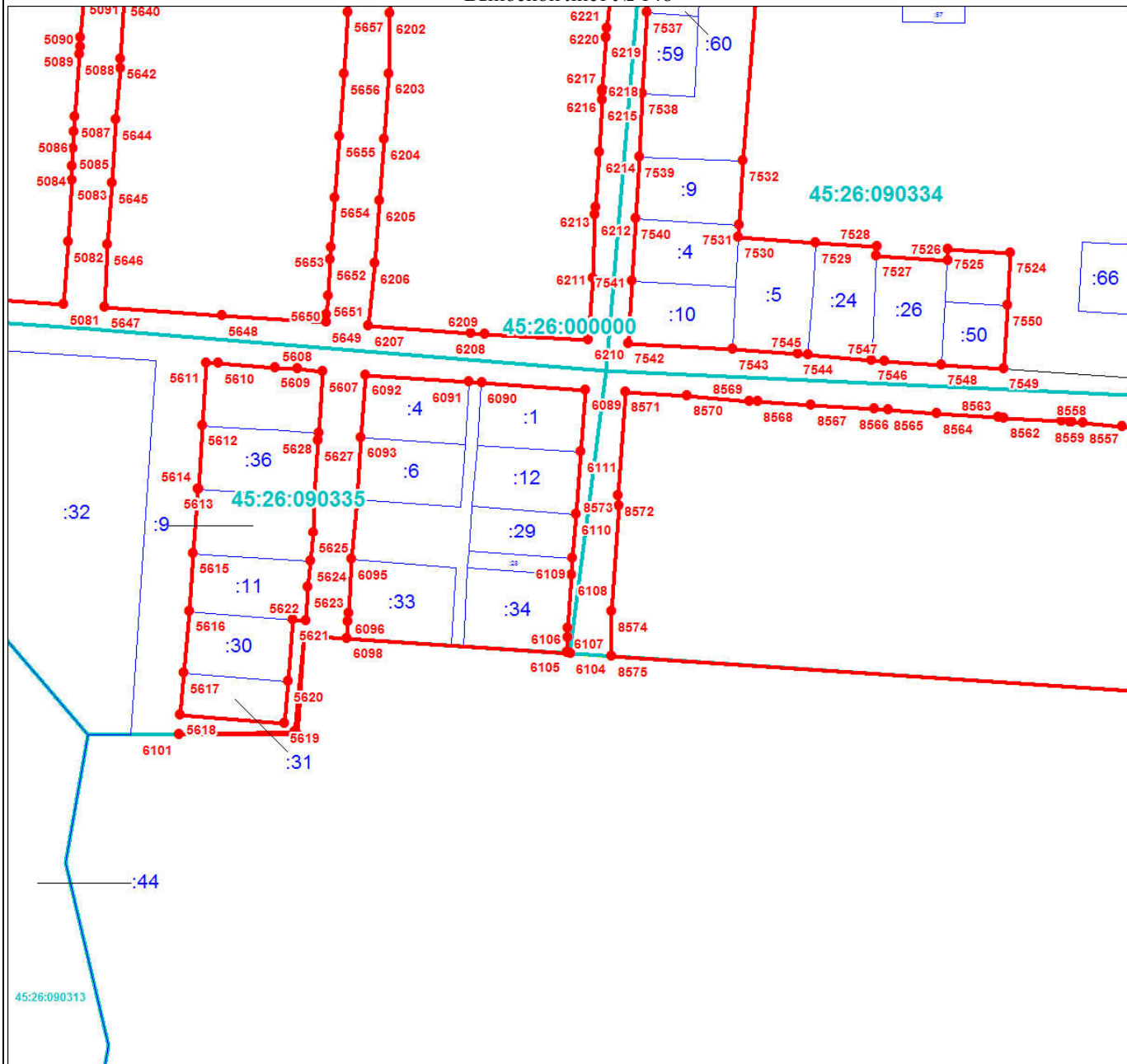
Дата 24 июня 2024 г.

Место для оттиска печати (при наличии) лица, составившего описание местоположения границ объекта



План границ объекта

Выносной лист № 148



Масштаб 1:3000

Используемые условные знаки и обозначения:

Условные обозначения представлены на листе 1001

Подпись _____

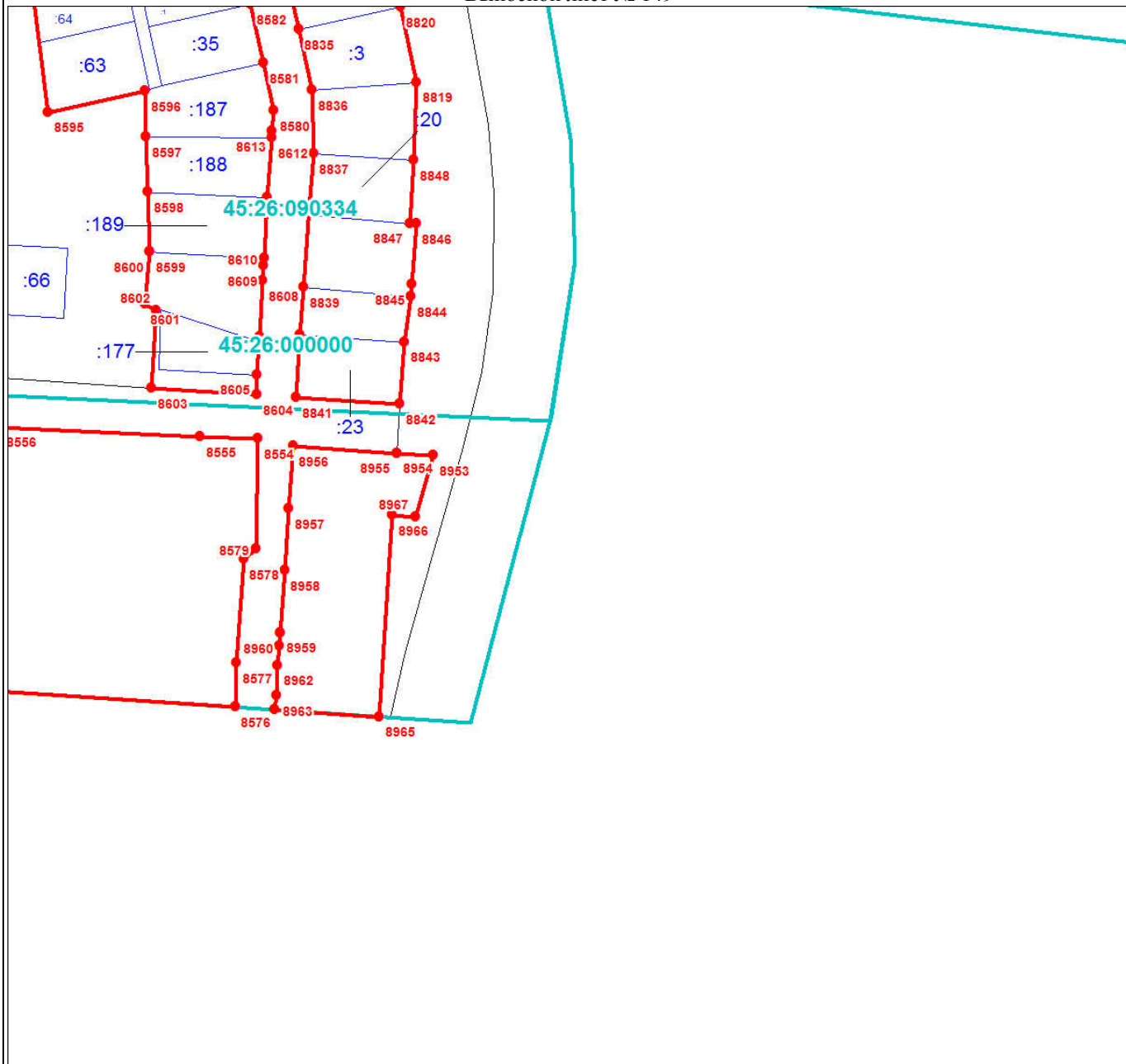
Дата 24 июня 2024 г.

Место для оттиска печати (при наличии) лица, составившего описание местоположения границ объекта



План границ объекта

Выносной лист № 149



Масштаб 1:3000

Используемые условные знаки и обозначения:

Условные обозначения представлены на листе 1001

Подпись _____

Дата 24 июня 2024 г.

Место для оттиска печати (при наличии) лица, составившего описание местоположения границ объекта



ОПИСАНИЕ МЕСТОПОЛОЖЕНИЯ ГРАНИЦ

Территориальная зона производственная зона г. Шадринск Шадринского городского округа Курганской области (Г.1.)

(наименование объекта, местоположение границ которого описано (далее - объект))

Раздел 1

Сведения об объекте		
№ п/п	Характеристики объекта	Описание характеристик
1	2	3
1	Местоположение объекта	Курганская область, Шадринск г
2	Площадь объекта ± величина погрешности определения площади ($P \pm \Delta P$), м ²	9438994 ± 10753
3	Иные характеристики объекта	1. Виды разрешенного использования земельных участков и объектов капитального строительства: 1.1. Основные виды использования: 1) Недропользование 2) Тяжелая промышленность 3) Легкая промышленность 4) Пищевая промышленность 5) Нефтехимическая промышленность 6) Строительная промышленность 7) Энергетика 8) Склады 9) Складские площадки 10) Коммунальное обслуживание 11) Автомобилестроительная промышленность 12) Целлюлозно-бумажная промышленность 13) Предпринимательство 14) Земельные участки (территории) общего пользования 15) Обеспечение внутреннего правопорядка 16) Амбулаторное ветеринарное обслуживание 17) Приюты для животных 18) Объекты дорожного сервиса 19) Хранение автотранспорта 20) Служебные гаражи 21) Обеспечение научной деятельности 22) Магазины 23) Бытовое обслуживание 24) Связь 25) Стоянки транспорта общего пользования 1.2. Условно-разрешенные виды использования: 1) Религиозное использование 2) Спорт

Раздел 2

Сведения о местоположении границ объекта					
1. Система координат МСК-45, зона 2					
2. Сведения о характерных точках границ объекта					
Обозначение характерных точек границ	Координаты, м		Метод определения координат характерной точки	Средняя квадратическая погрешность положения характерной точки (M), м	Описание обозначения точки на местности (при наличии)
	X	Y			
1	2	3	4	5	6
1	508890.14	2273248.30	Геодезический метод	0.1	-
2	508902.57	2273248.17	Геодезический метод	0.1	-
3	508915.01	2273247.36	Геодезический метод	0.1	-
4	508923.83	2273246.59	Геодезический метод	0.1	-
5	508931.70	2273245.70	Геодезический метод	0.1	-

Сведения о местоположении границ объекта

1. Система координат МСК-45, зона 2

2. Сведения о характерных точках границ объекта

Обозначение характерных точек границ	Координаты, м		Метод определения координат характерной точки	Средняя квадратическая погрешность положения характерной точки (M _t), м	Описание обозначения точки на местности (при наличии)
	X	Y			
6	508951.32	2273242.47	Геодезический метод	0.1	-
7	508963.48	2273239.62	Геодезический метод	0.1	-
8	508975.56	2273236.57	Геодезический метод	0.1	-
9	508987.46	2273233.08	Геодезический метод	0.1	-
10	508999.14	2273228.74	Геодезический метод	0.1	-
11	509010.69	2273223.98	Геодезический метод	0.1	-
12	509100.42	2273185.29	Геодезический метод	0.1	-
13	509097.76	2273179.78	Геодезический метод	0.1	-
14	509096.97	2273177.64	Геодезический метод	0.1	-
15	509096.72	2273176.81	Геодезический метод	0.1	-
16	509040.36	2273195.30	Геодезический метод	0.1	-
17	509040.50	2273195.79	Геодезический метод	0.1	-
18	508992.69	2273208.28	Геодезический метод	0.1	-
19	508962.93	2273216.06	Геодезический метод	0.1	-
20	508950.48	2273219.02	Геодезический метод	0.1	-
21	508948.33	2273220.08	Геодезический метод	0.1	-
22	508928.63	2273224.61	Геодезический метод	0.1	-
23	508921.37	2273226.95	Геодезический метод	0.1	-
24	508879.33	2273237.44	Геодезический метод	0.1	-
25	508879.58	2273247.43	Геодезический метод	0.1	-
26	508880.30	2273247.65	Геодезический метод	0.1	-
27	508880.35	2273248.07	Геодезический метод	0.1	-
1	508890.14	2273248.30	Геодезический метод	0.1	-
					-
28	509791.35	2273332.58	Картометрический метод	1	-
29	509800.15	2273331.09	Картометрический метод	1	-
30	509807.54	2273329.87	Картометрический метод	1	-
31	509812.53	2273329.03	Картометрический метод	1	-
32	509824.92	2273327.00	Картометрический метод	1	-
33	509825.27	2273322.18	Картометрический метод	1	-
34	509837.83	2273320.42	Картометрический метод	1	-
35	509847.72	2273319.81	Картометрический метод	1	-
36	509850.44	2273322.16	Картометрический метод	1	-
37	509852.13	2273322.49	Картометрический метод	1	-
38	509856.54	2273321.75	Картометрический метод	1	-
39	509856.68	2273322.66	Картометрический метод	1	-
40	509861.18	2273322.29	Картометрический	1	-

Сведения о местоположении границ объекта					
1. Система координат МСК-45, зона 2					
2. Сведения о характерных точках границ объекта					
Обозначение характерных точек границ	Координаты, м		Метод определения координат характерной точки	Средняя квадратическая погрешность положения характерной точки (M _t), м	Описание обозначения точки на местности (при наличии)
	X	Y			
			метод		
41	509860.45	2273316.93	Картометрический метод	1	-
42	509868.20	2273315.33	Картометрический метод	1	-
43	509871.52	2273314.62	Картометрический метод	1	-
44	509884.50	2273312.87	Картометрический метод	1	-
45	509929.30	2273306.63	Картометрический метод	1	-
46	509932.27	2273306.22	Картометрический метод	1	-
47	509938.59	2273305.36	Картометрический метод	1	-
48	509944.56	2273305.45	Картометрический метод	1	-
49	509946.23	2273303.06	Картометрический метод	1	-
50	509949.64	2273298.08	Картометрический метод	1	-
51	509950.73	2273296.79	Картометрический метод	1	-
52	509954.57	2273291.37	Картометрический метод	1	-
53	510054.15	2273271.59	Картометрический метод	1	-
54	510055.05	2273271.42	Картометрический метод	1	-
55	510055.22	2273271.22	Картометрический метод	1	-
56	510055.59	2273231.02	Картометрический метод	1	-
57	510059.66	2273216.21	Картометрический метод	1	-
58	510064.01	2273156.51	Картометрический метод	1	-
59	510064.54	2273138.15	Картометрический метод	1	-
60	510048.62	2273120.93	Картометрический метод	1	-
61	510039.86	2273117.95	Картометрический метод	1	-
62	509995.43	2273128.61	Картометрический метод	1	-
63	509980.22	2273112.41	Картометрический метод	1	-
64	509962.85	2273089.82	Картометрический метод	1	-
65	509926.62	2273105.46	Картометрический метод	1	-

Сведения о местоположении границ объекта

1. Система координат МСК-45, зона 2

2. Сведения о характерных точках границ объекта

Обозначение характерных точек границ	Координаты, м		Метод определения координат характерной точки	Средняя квадратическая погрешность положения характерной точки (M _t), м	Описание обозначения точки на местности (при наличии)
	X	Y			
66	509901.20	2273055.38	Картометрический метод	1	-
67	509889.72	2273058.54	Картометрический метод	1	-
68	509861.17	2273065.10	Геодезический метод	0.09	-
69	509844.49	2273039.24	Геодезический метод	0.09	-
70	509844.82	2273038.81	Геодезический метод	0.09	-
71	509844.03	2273037.72	Геодезический метод	0.09	-
72	509834.32	2273024.60	Геодезический метод	0.09	-
73	509817.34	2273000.87	Геодезический метод	0.09	-
74	509811.19	2272990.07	Геодезический метод	0.09	-
75	509795.24	2272960.08	Геодезический метод	0.09	-
76	509788.25	2272960.78	Картометрический метод	1	-
77	509781.59	2272932.02	Геодезический метод	0.09	-
78	509765.90	2272934.61	Геодезический метод	0.09	-
79	509770.29	2272953.27	Геодезический метод	0.09	-
80	509761.68	2272955.21	Геодезический метод	0.09	-
81	509764.13	2272965.21	Картометрический метод	1	-
82	509754.40	2272967.07	Геодезический метод	0.09	-
83	509745.97	2272968.43	Геодезический метод	0.09	-
84	509746.27	2272971.12	Геодезический метод	0.09	-
85	509726.90	2272976.01	Геодезический метод	0.09	-
86	509722.20	2272977.13	Геодезический метод	0.09	-
87	509720.23	2272977.60	Геодезический метод	0.09	-
88	509718.41	2272966.69	Картометрический метод	1	-
89	509718.40	2272966.15	Геодезический метод	0.09	-
90	509716.39	2272953.54	Геодезический метод	0.09	-
91	509716.29	2272953.03	Геодезический метод	0.09	-
92	509716.50	2272952.97	Геодезический метод	0.09	-
93	509714.79	2272942.71	Геодезический метод	0.09	-
94	509695.24	2272947.25	Картометрический метод	1	-
95	509742.92	2273185.67	Картометрический метод	1	-
96	509752.79	2273183.79	Картометрический метод	1	-
28	509791.35	2273332.58	Картометрический метод	1	-
					-
97	510196.25	2273630.60	Картометрический метод	1	-
98	510208.18	2273629.19	Картометрический метод	1	-
99	510211.43	2273628.63	Картометрический метод	1	-
100	510305.82	2273615.38	Картометрический	1	-

Сведения о местоположении границ объекта					
1. Система координат МСК-45, зона 2					
2. Сведения о характерных точках границ объекта					
Обозначение характерных точек границ	Координаты, м		Метод определения координат характерной точки	Средняя квадратическая погрешность положения характерной точки (M _t), м	Описание обозначения точки на местности (при наличии)
	X	Y			
			метод		
101	510311.33	2273613.99	Картометрический метод	1	-
102	510313.47	2273613.42	Картометрический метод	1	-
103	510344.32	2273605.61	Картометрический метод	1	-
104	510393.92	2273593.04	Картометрический метод	1	-
105	510561.28	2273566.95	Картометрический метод	1	-
106	510566.34	2273559.31	Картометрический метод	1	-
107	510558.10	2273510.64	Картометрический метод	1	-
108	510544.05	2273485.87	Картометрический метод	1	-
109	510535.17	2273479.57	Картометрический метод	1	-
110	510522.68	2273482.18	Картометрический метод	1	-
111	510481.79	2273492.19	Картометрический метод	1	-
112	510463.02	2273496.86	Картометрический метод	1	-
113	510432.70	2273502.80	Картометрический метод	1	-
114	510421.32	2273504.85	Картометрический метод	1	-
115	510402.68	2273507.91	Картометрический метод	1	-
116	510398.73	2273508.70	Картометрический метод	1	-
117	510391.00	2273510.07	Картометрический метод	1	-
118	510378.63	2273512.41	Картометрический метод	1	-
119	510377.72	2273512.67	Картометрический метод	1	-
120	510354.58	2273517.12	Картометрический метод	1	-
121	510297.95	2273528.06	Картометрический метод	1	-
122	510290.33	2273529.54	Картометрический метод	1	-
123	510196.52	2273545.31	Картометрический метод	1	-
124	510196.22	2273535.96	Картометрический метод	1	-
125	510168.75	2273544.82	Картометрический метод	1	-

Сведения о местоположении границ объекта					
1. Система координат МСК-45, зона 2					
2. Сведения о характерных точках границ объекта					
Обозначение характерных точек границ	Координаты, м		Метод определения координат характерной точки	Средняя квадратическая погрешность положения характерной точки (M _t), м	Описание обозначения точки на местности (при наличии)
	X	Y			
126	510170.13	2273548.80	Картометрический метод	1	-
127	510165.38	2273550.65	Картометрический метод	1	-
128	510164.62	2273550.44	Картометрический метод	1	-
129	510152.56	2273554.18	Картометрический метод	1	-
130	510141.71	2273557.75	Картометрический метод	1	-
131	510141.74	2273558.13	Картометрический метод	1	-
132	510129.53	2273559.30	Картометрический метод	1	-
133	510131.71	2273581.59	Картометрический метод	1	-
134	510132.90	2273594.54	Картометрический метод	1	-
135	510133.24	2273600.19	Картометрический метод	1	-
136	510133.28	2273602.40	Картометрический метод	1	-
137	510133.31	2273613.16	Картометрический метод	1	-
138	510134.31	2273619.13	Картометрический метод	1	-
139	510144.85	2273617.77	Картометрический метод	1	-
140	510166.11	2273615.52	Картометрический метод	1	-
141	510183.80	2273612.48	Картометрический метод	1	-
142	510184.76	2273617.74	Картометрический метод	1	-
143	510190.88	2273616.75	Картометрический метод	1	-
144	510191.53	2273616.92	Картометрический метод	1	-
145	510193.65	2273623.39	Картометрический метод	1	-
146	510195.00	2273624.91	Картометрический метод	1	-
97	510196.25	2273630.60	Картометрический метод	1	-
					-
147	509002.42	2273713.04	Геодезический метод	0.1	-
148	509006.22	2273709.97	Картометрический метод	1	-
149	509041.38	2273680.85	Картометрический метод	1	-
150	509047.50	2273675.67	Картометрический	1	-

Сведения о местоположении границ объекта					
1. Система координат МСК-45, зона 2					
2. Сведения о характерных точках границ объекта					
Обозначение характерных точек границ	Координаты, м		Метод определения координат характерной точки	Средняя квадратическая погрешность положения характерной точки (M _t), м	Описание обозначения точки на местности (при наличии)
	X	Y			
			метод		
151	509055.19	2273669.33	Геодезический метод	0.1	-
152	509059.29	2273665.97	Геодезический метод	0.1	-
153	509079.18	2273650.59	Геодезический метод	0.1	-
154	509091.17	2273641.40	Геодезический метод	0.1	-
155	509094.73	2273638.75	Геодезический метод	0.1	-
156	509103.29	2273632.39	Картометрический метод	1	-
157	509087.66	2273612.00	Геодезический метод	0.1	-
158	509092.32	2273607.94	Геодезический метод	0.1	-
159	509128.86	2273577.11	Геодезический метод	0.1	-
160	509121.70	2273564.11	Геодезический метод	0.1	-
161	509135.09	2273556.40	Геодезический метод	0.1	-
162	509140.97	2273552.99	Геодезический метод	0.1	-
163	509139.94	2273551.26	Геодезический метод	0.1	-
164	509142.10	2273550.01	Геодезический метод	0.1	-
165	509143.11	2273551.72	Геодезический метод	0.1	-
166	509145.76	2273550.18	Геодезический метод	0.1	-
167	509146.92	2273549.50	Картометрический метод	1	-
168	509147.41	2273549.23	Геодезический метод	0.1	-
169	509146.97	2273545.24	Геодезический метод	0.1	-
170	509153.87	2273540.58	Геодезический метод	0.1	-
171	509149.25	2273530.70	Геодезический метод	0.1	-
172	509158.35	2273526.07	Геодезический метод	0.1	-
173	509163.74	2273531.64	Геодезический метод	0.1	-
174	509177.97	2273517.54	Геодезический метод	0.1	Долговременный межевой знак
175	509182.73	2273514.89	Картометрический метод	1	-
176	509185.98	2273512.60	Картометрический метод	1	-
177	509189.71	2273509.97	Картометрический метод	1	-
178	509182.42	2273501.70	Геодезический метод	0.1	Долговременный межевой знак
179	509186.70	2273499.28	Геодезический метод	0.1	Долговременный межевой знак
180	509187.36	2273499.05	Геодезический метод	0.1	Долговременный межевой знак
181	509198.81	2273495.08	Геодезический метод	0.1	Долговременный межевой знак
182	509202.64	2273492.10	Геодезический метод	0.1	-
183	509210.55	2273485.63	Геодезический метод	0.1	-
184	509209.35	2273484.22	Геодезический метод	0.1	-
185	509218.58	2273474.73	Геодезический метод	0.1	-
186	509221.16	2273473.13	Геодезический метод	0.1	-
187	509223.89	2273476.44	Геодезический метод	0.1	-

Сведения о местоположении границ объекта					
1. Система координат МСК-45, зона 2					
2. Сведения о характерных точках границ объекта					
Обозначение характерных точек границ	Координаты, м		Метод определения координат характерной точки	Средняя квадратическая погрешность положения характерной точки (M _t), м	Описание обозначения точки на местности (при наличии)
	X	Y			
188	509233.30	2273468.00	Картометрический метод	1	-
189	509237.57	2273474.37	Картометрический метод	1	-
190	509245.71	2273469.06	Картометрический метод	1	-
191	509241.22	2273463.36	Картометрический метод	1	-
192	509246.98	2273459.76	Геодезический метод	0.09	-
193	509256.81	2273453.56	Геодезический метод	0.09	-
194	509264.73	2273465.29	Геодезический метод	0.09	-
195	509266.01	2273464.12	Геодезический метод	0.09	-
196	509263.96	2273461.10	Геодезический метод	0.09	-
197	509266.17	2273459.57	Геодезический метод	0.09	-
198	509264.38	2273450.62	Геодезический метод	0.09	-
199	509266.35	2273448.35	Геодезический метод	0.09	-
200	509268.70	2273446.43	Геодезический метод	0.09	-
201	509271.53	2273444.96	Геодезический метод	0.09	-
202	509275.66	2273431.41	Геодезический метод	0.1	-
203	509285.49	2273426.26	Геодезический метод	0.1	-
204	509296.17	2273420.04	Геодезический метод	0.1	-
205	509294.02	2273416.51	Геодезический метод	0.1	-
206	509303.69	2273409.96	Геодезический метод	0.1	-
207	509323.97	2273396.15	Картометрический метод	1	-
208	509315.25	2273383.81	Геодезический метод	0.1	-
209	509363.33	2273335.57	Геодезический метод	0.1	-
210	509360.82	2273342.93	Картометрический метод	1	-
211	509363.93	2273346.39	Картометрический метод	1	-
212	509360.24	2273350.22	Картометрический метод	1	-
213	509362.74	2273352.81	Картометрический метод	1	-
214	509366.46	2273348.98	Картометрический метод	1	-
215	509373.95	2273347.59	Картометрический метод	1	-
216	509408.44	2273317.05	Картометрический метод	1	-
217	509411.30	2273314.53	Картометрический метод	1	-
218	509417.10	2273309.39	Картометрический метод	1	-
219	509413.66	2273305.12	Картометрический метод	1	-
220	509441.87	2273289.56	Геодезический метод	0.1	-
221	509439.17	2273285.43	Геодезический метод	0.1	-

Сведения о местоположении границ объекта

1. Система координат МСК-45, зона 2

2. Сведения о характерных точках границ объекта

Обозначение характерных точек границ	Координаты, м		Метод определения координат характерной точки	Средняя квадратическая погрешность положения характерной точки (M _t), м	Описание обозначения точки на местности (при наличии)
	X	Y			
222	509437.12	2273282.32	Геодезический метод	0.1	-
223	509434.65	2273280.79	Геодезический метод	0.1	-
224	509432.88	2273277.94	Геодезический метод	0.1	-
225	509432.28	2273278.38	Геодезический метод	0.1	-
226	509429.07	2273280.75	Геодезический метод	0.1	-
227	509428.48	2273281.19	Геодезический метод	0.1	-
228	509413.84	2273240.62	Геодезический метод	0.1	-
229	509416.78	2273210.79	Геодезический метод	0.1	-
230	509393.78	2273224.88	Геодезический метод	0.1	-
231	509373.03	2273220.51	Геодезический метод	0.1	-
232	509337.83	2273190.44	Геодезический метод	0.1	-
233	509326.54	2273129.43	Картометрический метод	1	-
234	509330.27	2273121.95	Геодезический метод	0.1	-
235	509327.26	2273116.46	Геодезический метод	0.1	-
236	509325.33	2273113.12	Геодезический метод	0.1	-
237	509334.60	2273103.67	Геодезический метод	0.1	-
238	509356.11	2273089.25	Геодезический метод	0.1	-
239	509375.70	2273077.50	Геодезический метод	0.1	-
240	509387.12	2273070.89	Картометрический метод	1	-
241	509394.10	2273089.21	Геодезический метод	0.1	-
242	509403.80	2273090.40	Геодезический метод	0.1	-
243	509404.04	2273091.97	Картометрический метод	1	-
244	509402.51	2273092.32	Геодезический метод	0.1	-
245	509403.12	2273098.22	Геодезический метод	0.1	-
246	509404.42	2273099.45	Геодезический метод	0.1	-
247	509404.51	2273100.38	Геодезический метод	0.1	-
248	509405.67	2273100.27	Геодезический метод	0.1	-
249	509407.08	2273104.67	Геодезический метод	0.1	-
250	509409.89	2273110.83	Геодезический метод	0.1	-
251	509411.48	2273114.51	Геодезический метод	0.1	-
252	509429.24	2273106.80	Геодезический метод	0.1	-
253	509447.49	2273101.74	Геодезический метод	0.1	-
254	509458.52	2273099.84	Картометрический метод	1	-
255	509460.99	2273099.43	Геодезический метод	0.1	-
256	509460.63	2273098.82	Картометрический метод	1	-
257	509463.55	2273076.02	Картометрический метод	1	-
258	509462.00	2273076.57	Картометрический метод	1	-
259	509456.53	2273062.38	Картометрический метод	1	-
260	509455.89	2273060.77	Картометрический метод	1	-

Сведения о местоположении границ объекта					
1. Система координат МСК-45, зона 2					
2. Сведения о характерных точках границ объекта					
Обозначение характерных точек границ	Координаты, м		Метод определения координат характерной точки	Средняя квадратическая погрешность положения характерной точки (M _t), м	Описание обозначения точки на местности (при наличии)
	X	Y			
261	509483.91	2273047.01	Картометрический метод	1	-
262	509524.55	2273057.97	Картометрический метод	1	-
263	509532.76	2273061.39	Геодезический метод	0.1	-
264	509540.37	2273061.94	Геодезический метод	0.1	-
265	509553.50	2273069.95	Геодезический метод	0.1	-
266	509565.58	2273078.87	Геодезический метод	0.1	-
267	509572.67	2273086.88	Геодезический метод	0.1	-
268	509573.27	2273090.21	Картометрический метод	1	-
269	509573.02	2273094.17	Картометрический метод	1	-
270	509573.26	2273096.35	Картометрический метод	1	-
271	509574.68	2273097.46	Картометрический метод	1	-
272	509582.78	2273096.01	Геодезический метод	0.09	-
273	509573.43	2273097.69	Геодезический метод	0.09	-
274	509561.10	2273099.57	Геодезический метод	0.09	-
275	509561.70	2273104.14	Геодезический метод	0.09	-
276	509568.34	2273110.68	Геодезический метод	0.09	-
277	509569.87	2273116.01	Геодезический метод	0.09	-
278	509571.43	2273125.48	Геодезический метод	0.09	-
279	509578.27	2273124.35	Геодезический метод	0.09	-
280	509579.62	2273132.58	Геодезический метод	0.09	Долговременный межевой знак
281	509595.27	2273130.04	Геодезический метод	0.09	Долговременный межевой знак
282	509593.78	2273120.77	Геодезический метод	0.09	-
283	509592.76	2273114.53	Картометрический метод	1	-
284	509592.35	2273112.05	Геодезический метод	0.09	-
285	509596.67	2273114.78	Картометрический метод	1	-
286	509596.00	2273107.58	Картометрический метод	1	-
287	509583.47	2273092.07	Геодезический метод	0.1	-
288	509569.36	2273079.16	Геодезический метод	0.1	-
289	509550.63	2273065.94	Картометрический метод	1	-
290	509541.91	2273060.75	Картометрический метод	1	-
291	509530.54	2273055.01	Геодезический метод	0.1	-
292	509510.58	2273048.05	Геодезический метод	0.1	-
293	509488.51	2273043.27	Геодезический метод	0.1	-
294	509474.92	2273042.43	Геодезический метод	0.1	-
295	509464.54	2273042.78	Геодезический метод	0.1	-
296	509442.06	2273046.16	Геодезический метод	0.1	-

Сведения о местоположении границ объекта

1. Система координат МСК-45, зона 2

2. Сведения о характерных точках границ объекта

Обозначение характерных точек границ	Координаты, м		Метод определения координат характерной точки	Средняя квадратическая погрешность положения характерной точки (M _t), м	Описание обозначения точки на местности (при наличии)
	X	Y			
297	509431.88	2273049.41	Геодезический метод	0.1	-
298	509414.56	2273055.61	Картометрический метод	1	-
299	509403.40	2273060.68	Геодезический метод	0.1	-
300	509399.75	2273062.34	Геодезический метод	0.1	-
301	509388.84	2273067.28	Геодезический метод	0.1	-
302	509368.11	2273075.61	Геодезический метод	0.1	-
303	509364.00	2273077.00	Картометрический метод	1	-
304	509329.01	2273097.01	Геодезический метод	0.1	-
305	509306.39	2273112.48	Геодезический метод	0.1	-
306	509280.02	2273155.77	Геодезический метод	0.1	-
307	509268.04	2273152.61	Геодезический метод	0.1	-
308	509216.68	2273140.05	Геодезический метод	0.1	-
309	509200.93	2273146.26	Геодезический метод	0.1	-
310	509160.80	2273169.37	Геодезический метод	0.1	-
311	509113.21	2273210.94	Геодезический метод	0.1	-
312	509111.59	2273208.56	Геодезический метод	0.1	-
313	509102.80	2273190.27	Геодезический метод	0.1	-
314	509102.52	2273189.76	Геодезический метод	0.1	-
315	509095.29	2273192.90	Геодезический метод	0.1	-
316	509012.66	2273228.58	Геодезический метод	0.1	-
317	509001.03	2273233.35	Геодезический метод	0.1	-
318	508989.20	2273237.76	Геодезический метод	0.1	-
319	508976.98	2273241.35	Геодезический метод	0.1	-
320	508964.71	2273244.47	Геодезический метод	0.1	-
321	508952.47	2273247.33	Геодезический метод	0.1	-
322	508932.53	2273250.63	Геодезический метод	0.1	-
323	508924.38	2273251.55	Геодезический метод	0.1	-
324	508915.45	2273252.34	Геодезический метод	0.1	-
325	508902.89	2273253.16	Геодезический метод	0.1	-
326	508890.21	2273253.28	Геодезический метод	0.1	-
327	508880.53	2273253.06	Геодезический метод	0.1	-
328	508879.34	2273252.93	Геодезический метод	0.1	-
329	508874.45	2273252.91	Геодезический метод	0.1	-
330	508861.65	2273252.82	Геодезический метод	0.1	-
331	508859.19	2273253.41	Геодезический метод	0.1	-
332	508855.96	2273265.65	Геодезический метод	0.1	-
333	508848.12	2273266.26	Геодезический метод	0.1	-
334	508842.23	2273266.48	Геодезический метод	0.1	-
335	508842.87	2273269.69	Геодезический метод	0.1	-
336	508845.69	2273281.84	Геодезический метод	0.1	-
337	508843.75	2273282.30	Геодезический метод	0.1	-
338	508848.07	2273301.39	Геодезический метод	0.1	-
339	508845.16	2273301.94	Геодезический метод	0.1	-
340	508845.97	2273305.37	Геодезический метод	0.1	-
341	508846.82	2273308.90	Геодезический метод	0.1	-

Сведения о местоположении границ объекта					
1. Система координат МСК-45, зона 2					
2. Сведения о характерных точках границ объекта					
Обозначение характерных точек границ	Координаты, м		Метод определения координат характерной точки	Средняя квадратическая погрешность положения характерной точки (M _t), м	Описание обозначения точки на местности (при наличии)
	X	Y			
342	508847.62	2273312.29	Геодезический метод	0.1	-
343	508848.45	2273315.69	Геодезический метод	0.1	-
344	508849.26	2273319.10	Геодезический метод	0.1	-
345	508850.06	2273322.50	Геодезический метод	0.1	-
346	508850.88	2273325.94	Геодезический метод	0.1	-
347	508851.70	2273329.34	Геодезический метод	0.1	-
348	508852.50	2273332.71	Геодезический метод	0.1	-
349	508853.32	2273336.15	Геодезический метод	0.09	Долговременный межевой знак
350	508854.14	2273339.59	Геодезический метод	0.09	Долговременный межевой знак
351	508854.96	2273343.04	Геодезический метод	0.1	-
352	508855.77	2273346.41	Геодезический метод	0.1	-
353	508856.59	2273349.83	Геодезический метод	0.1	-
354	508857.40	2273353.23	Геодезический метод	0.1	-
355	508857.56	2273353.95	Геодезический метод	0.1	-
356	508858.06	2273356.71	Геодезический метод	0.1	-
357	508856.49	2273357.08	Геодезический метод	0.1	-
358	508857.71	2273362.23	Геодезический метод	0.1	-
359	508859.10	2273368.45	Геодезический метод	0.1	-
360	508859.15	2273368.74	Геодезический метод	0.1	-
361	508858.78	2273368.82	Геодезический метод	0.1	-
362	508859.81	2273373.94	Геодезический метод	0.1	-
363	508860.40	2273373.84	Геодезический метод	0.1	-
364	508860.44	2273374.07	Геодезический метод	0.1	-
365	508861.57	2273380.10	Геодезический метод	0.1	-
366	508863.83	2273392.02	Геодезический метод	0.1	-
367	508869.55	2273390.72	Геодезический метод	0.1	-
368	508875.57	2273389.56	Геодезический метод	0.1	-
369	508876.24	2273393.03	Геодезический метод	0.1	Долговременный межевой знак
370	508876.87	2273396.31	Геодезический метод	0.1	Долговременный межевой знак
371	508877.14	2273397.71	Геодезический метод	0.1	-
372	508877.48	2273399.58	Геодезический метод	0.1	-
373	508878.09	2273402.86	Геодезический метод	0.3	-
374	508878.69	2273406.13	Геодезический метод	0.1	-
375	508879.28	2273409.37	Геодезический метод	0.1	-
376	508879.85	2273412.39	Геодезический метод	0.1	-
377	508873.69	2273413.87	Геодезический метод	0.1	-
378	508873.79	2273415.53	Геодезический метод	0.1	-
379	508873.85	2273416.52	Геодезический метод	0.1	-
380	508873.94	2273417.54	Геодезический метод	0.1	-
381	508874.15	2273419.57	Геодезический метод	0.1	-
382	508874.71	2273425.66	Геодезический метод	0.1	-
383	508874.64	2273426.15	Геодезический метод	0.1	-
384	508874.18	2273426.21	Геодезический метод	0.1	-

Сведения о местоположении границ объекта					
1. Система координат МСК-45, зона 2					
2. Сведения о характерных точках границ объекта					
Обозначение характерных точек границ	Координаты, м		Метод определения координат характерной точки	Средняя квадратическая погрешность положения характерной точки (M _t), м	Описание обозначения точки на местности (при наличии)
	X	Y			
385	508879.97	2273458.68	Геодезический метод	0.1	-
386	508880.51	2273458.76	Геодезический метод	0.1	-
387	508881.94	2273468.32	Геодезический метод	0.1	-
388	508920.53	2273461.89	Геодезический метод	0.1	-
389	508923.45	2273460.93	Геодезический метод	0.1	-
390	508924.40	2273471.22	Геодезический метод	0.1	-
391	508926.32	2273470.98	Геодезический метод	0.1	-
392	508928.13	2273480.77	Геодезический метод	0.1	-
393	508926.38	2273481.89	Геодезический метод	0.1	-
394	508926.42	2273483.22	Геодезический метод	0.1	-
395	508918.60	2273484.29	Геодезический метод	0.1	-
396	508918.16	2273487.66	Геодезический метод	0.1	-
397	508917.05	2273488.33	Геодезический метод	0.1	-
398	508913.80	2273489.06	Геодезический метод	0.1	-
399	508911.11	2273493.13	Геодезический метод	0.1	-
400	508911.12	2273496.70	Геодезический метод	0.1	-
401	508911.62	2273499.89	Геодезический метод	0.1	-
402	508911.84	2273500.79	Геодезический метод	0.1	-
403	508900.92	2273503.61	Геодезический метод	0.1	-
404	508887.85	2273505.81	Геодезический метод	0.1	-
405	508884.58	2273506.54	Геодезический метод	0.1	-
406	508884.94	2273508.59	Геодезический метод	0.1	-
407	508886.26	2273514.27	Геодезический метод	0.1	-
408	508887.27	2273518.75	Геодезический метод	0.1	-
409	508896.14	2273570.86	Геодезический метод	0.1	-
410	508897.68	2273578.43	Геодезический метод	0.1	-
411	508913.27	2273656.39	Геодезический метод	0.1	-
412	508966.52	2273651.85	Геодезический метод	0.1	-
413	508966.70	2273651.62	Геодезический метод	0.1	-
414	508972.74	2273651.26	Геодезический метод	0.1	-
415	508980.92	2273648.57	Геодезический метод	0.1	-
416	508980.33	2273647.03	Геодезический метод	0.1	Долговременный межевой знак
417	508979.01	2273643.59	Геодезический метод	0.1	-
418	508990.24	2273639.29	Геодезический метод	0.1	-
419	508989.09	2273635.97	Геодезический метод	0.1	-
420	508987.79	2273636.18	Геодезический метод	0.1	-
421	508980.21	2273637.33	Геодезический метод	0.1	Долговременный межевой знак
422	508975.99	2273637.98	Геодезический метод	0.1	-
423	508975.02	2273631.77	Геодезический метод	0.1	-
424	508974.02	2273625.39	Геодезический метод	0.1	-
425	509021.34	2273617.68	Геодезический метод	0.1	-
426	509020.70	2273624.57	Геодезический метод	0.1	-
427	509021.66	2273630.73	Геодезический метод	0.1	-
428	509021.95	2273632.65	Геодезический метод	0.1	-
429	509026.72	2273651.36	Геодезический метод	0.1	-

Сведения о местоположении границ объекта					
1. Система координат МСК-45, зона 2					
2. Сведения о характерных точках границ объекта					
Обозначение характерных точек границ	Координаты, м		Метод определения координат характерной точки	Средняя квадратическая погрешность положения характерной точки (M _t), м	Описание обозначения точки на местности (при наличии)
	X	Y			
430	509004.32	2273660.94	Геодезический метод	0.1	-
431	508999.37	2273663.02	Геодезический метод	0.1	-
432	508987.76	2273667.39	Геодезический метод	0.1	-
433	508990.95	2273675.53	Геодезический метод	0.1	-
434	508990.71	2273675.62	Геодезический метод	0.1	-
435	508994.07	2273683.72	Геодезический метод	0.1	-
436	508993.08	2273684.21	Геодезический метод	0.1	-
437	508995.47	2273691.15	Геодезический метод	0.1	-
438	508998.70	2273702.83	Геодезический метод	0.1	-
439	508996.00	2273703.73	Геодезический метод	0.1	-
147	509002.42	2273713.04	Геодезический метод	0.1	-
					-
440	509152.64	2273742.37	Картометрический метод	1	-
441	509167.94	2273737.23	Картометрический метод	1	-
442	509179.64	2273732.49	Картометрический метод	1	-
443	509184.06	2273730.97	Картометрический метод	1	-
444	509185.32	2273730.03	Картометрический метод	1	-
445	509199.41	2273724.83	Картометрический метод	1	-
446	509208.39	2273721.51	Картометрический метод	1	-
447	509209.43	2273723.00	Картометрический метод	1	-
448	509222.30	2273718.07	Картометрический метод	1	-
449	509228.52	2273715.96	Картометрический метод	1	-
450	509221.36	2273697.95	Картометрический метод	1	-
451	509212.53	2273678.45	Картометрический метод	1	-
452	509222.85	2273674.23	Картометрический метод	1	-
453	509220.34	2273666.06	Картометрический метод	1	-
454	509216.79	2273658.78	Картометрический метод	1	-
455	509207.53	2273636.36	Картометрический метод	1	-
456	509187.55	2273644.80	Картометрический метод	1	-
457	509186.20	2273648.68	Картометрический метод	1	-
458	509184.14	2273651.77	Картометрический метод	1	-

Сведения о местоположении границ объекта					
1. Система координат МСК-45, зона 2					
2. Сведения о характерных точках границ объекта					
Обозначение характерных точек границ	Координаты, м		Метод определения координат характерной точки	Средняя квадратическая погрешность положения характерной точки (M _t), м	Описание обозначения точки на местности (при наличии)
	X	Y			
459	509181.76	2273654.47	Картометрический метод	1	-
460	509176.28	2273657.97	Картометрический метод	1	-
461	509176.25	2273657.63	Картометрический метод	1	-
462	509173.02	2273659.55	Картометрический метод	1	-
463	509158.07	2273668.40	Картометрический метод	1	-
464	509157.35	2273669.11	Картометрический метод	1	-
465	509153.43	2273671.73	Картометрический метод	1	-
466	509152.66	2273672.31	Картометрический метод	1	-
467	509148.83	2273674.86	Картометрический метод	1	-
468	509147.69	2273675.47	Картометрический метод	1	-
469	509146.81	2273675.93	Картометрический метод	1	-
470	509151.68	2273688.24	Картометрический метод	1	-
471	509149.12	2273688.82	Картометрический метод	1	-
472	509154.14	2273706.69	Картометрический метод	1	-
473	509149.69	2273708.21	Картометрический метод	1	-
474	509143.35	2273709.23	Картометрический метод	1	-
475	509143.48	2273709.74	Картометрический метод	1	-
476	509144.67	2273713.93	Картометрический метод	1	-
477	509147.25	2273723.61	Картометрический метод	1	-
478	509149.77	2273731.20	Картометрический метод	1	-
479	509150.73	2273734.52	Картометрический метод	1	-
480	509150.73	2273734.85	Картометрический метод	1	-
481	509152.20	2273740.67	Картометрический метод	1	-
440	509152.64	2273742.37	Картометрический метод	1	-
					-
482	509523.22	2274868.99	Картометрический метод	1	-

Сведения о местоположении границ объекта					
1. Система координат МСК-45, зона 2					
2. Сведения о характерных точках границ объекта					
Обозначение характерных точек границ	Координаты, м		Метод определения координат характерной точки	Средняя квадратическая погрешность положения характерной точки (Mt), м	Описание обозначения точки на местности (при наличии)
	X	Y			
483	509531.36	2274867.52	Геодезический метод	0.1	-
484	509540.62	2274865.69	Геодезический метод	0.1	-
485	509543.55	2274865.10	Геодезический метод	0.1	-
486	509555.07	2274862.41	Геодезический метод	0.1	-
487	509557.53	2274858.92	Картометрический метод	1	-
488	509563.45	2274857.68	Геодезический метод	0.09	-
489	509578.19	2274854.35	Геодезический метод	0.1	-
490	509581.20	2274853.60	Геодезический метод	0.1	-
491	509584.79	2274852.72	Геодезический метод	0.1	-
492	509587.60	2274852.02	Геодезический метод	0.1	-
493	509585.96	2274845.92	Геодезический метод	0.1	-
494	509581.10	2274830.27	Геодезический метод	0.1	-
495	509577.19	2274817.41	Картометрический метод	1	-
496	509572.34	2274818.30	Геодезический метод	0.1	-
497	509569.37	2274818.82	Геодезический метод	0.1	-
498	509555.96	2274821.75	Геодезический метод	0.1	-
499	509552.91	2274822.42	Геодезический метод	0.1	-
500	509549.89	2274823.07	Геодезический метод	0.1	-
501	509534.65	2274826.40	Картометрический метод	1	-
502	509531.43	2274827.09	Геодезический метод	0.1	-
503	509525.38	2274828.40	Геодезический метод	0.1	-
504	509518.97	2274829.83	Геодезический метод	0.1	-
505	509514.83	2274830.83	Картометрический метод	1	-
506	509516.01	2274836.35	Геодезический метод	0.1	-
507	509517.53	2274843.77	Геодезический метод	0.1	-
482	509523.22	2274868.99	Картометрический метод	1	-
					-
508	506576.34	2274954.29	Картометрический метод	1	-
509	506595.49	2274948.55	Геодезический метод	0.1	-
510	506591.36	2274934.70	Геодезический метод	0.1	-
511	506606.90	2274929.60	Геодезический метод	0.1	-
512	506602.18	2274912.98	Картометрический метод	1	-
513	506615.84	2274909.09	Картометрический метод	1	-
514	506612.37	2274896.79	Картометрический метод	1	-
515	506605.43	2274872.20	Картометрический метод	1	-
516	506600.96	2274855.50	Картометрический метод	1	-
517	506580.20	2274862.40	Геодезический метод	0.1	-
518	506570.69	2274865.58	Геодезический метод	0.1	-

Сведения о местоположении границ объекта					
1. Система координат МСК-45, зона 2					
2. Сведения о характерных точках границ объекта					
Обозначение характерных точек границ	Координаты, м		Метод определения координат характерной точки	Средняя квадратическая погрешность положения характерной точки (Mt), м	Описание обозначения точки на местности (при наличии)
	X	Y			
519	506559.68	2274868.87	Геодезический метод	0.1	-
520	506556.83	2274872.14	Картометрический метод	1	-
521	506539.40	2274877.61	Картометрический метод	1	-
522	506533.48	2274892.73	Картометрический метод	1	-
523	506537.05	2274904.33	Картометрический метод	1	-
524	506536.69	2274904.43	Геодезический метод	0.1	-
525	506539.32	2274913.13	Картометрический метод	1	-
526	506539.56	2274913.06	Геодезический метод	0.1	-
527	506541.87	2274920.90	Геодезический метод	0.1	-
528	506530.38	2274924.34	Геодезический метод	0.1	-
529	506538.62	2274951.98	Геодезический метод	0.1	-
530	506572.59	2274941.82	Геодезический метод	0.1	-
508	506576.34	2274954.29	Картометрический метод	1	-
					-
531	506479.42	2275056.57	Картометрический метод	1	-
532	506524.94	2275035.88	Геодезический метод	0.1	-
533	506475.33	2274926.62	Геодезический метод	0.1	-
534	506438.91	2274943.17	Картометрический метод	1	-
535	506426.11	2274967.62	Картометрический метод	1	-
536	506435.01	2274987.76	Геодезический метод	0.1	-
537	506445.93	2274982.81	Картометрический метод	1	-
531	506479.42	2275056.57	Картометрический метод	1	-
					-
538	509990.69	2275247.15	Геодезический метод	0.1	-
539	510018.69	2275194.21	Геодезический метод	0.1	-
540	510025.56	2275180.58	Геодезический метод	0.1	-
541	510026.92	2275177.90	Геодезический метод	0.1	-
542	510027.49	2275178.10	Геодезический метод	0.1	-
543	510049.00	2275119.26	Геодезический метод	0.1	-
544	510048.46	2275119.06	Геодезический метод	0.1	-
545	510048.97	2275116.10	Геодезический метод	0.1	-
546	510053.07	2275092.14	Геодезический метод	0.1	-
547	510053.72	2275069.47	Геодезический метод	0.1	-
548	510054.91	2275056.93	Геодезический метод	0.1	-
549	510054.19	2275054.08	Геодезический метод	0.1	-
550	510052.24	2275054.55	Геодезический метод	0.1	-
551	510046.87	2275036.69	Геодезический метод	0.1	-
552	510050.41	2275027.56	Геодезический метод	0.1	-

Сведения о местоположении границ объекта

1. Система координат МСК-45, зона 2

2. Сведения о характерных точках границ объекта

Обозначение характерных точек границ	Координаты, м		Метод определения координат характерной точки	Средняя квадратическая погрешность положения характерной точки (M _t), м	Описание обозначения точки на местности (при наличии)
	X	Y			
553	510048.81	2275022.22	Геодезический метод	0.1	-
554	510045.42	2275010.35	Геодезический метод	0.1	-
555	510044.60	2275007.13	Геодезический метод	0.1	-
556	510035.28	2274976.61	Геодезический метод	0.1	-
557	510034.80	2274976.75	Геодезический метод	0.1	-
558	510034.37	2274975.21	Картометрический метод	1	-
559	510031.80	2274966.13	Геодезический метод	0.1	-
560	510030.04	2274959.89	Геодезический метод	0.1	-
561	510030.27	2274959.81	Геодезический метод	0.1	-
562	510029.53	2274956.73	Геодезический метод	0.1	-
563	510024.56	2274949.19	Геодезический метод	0.1	-
564	510019.60	2274931.77	Картометрический метод	1	-
565	509989.57	2274826.50	Геодезический метод	0.1	-
566	509965.47	2274833.73	Геодезический метод	0.1	-
567	509963.70	2274834.27	Геодезический метод	0.1	-
568	509947.34	2274781.66	Геодезический метод	0.1	-
569	509936.16	2274749.00	Геодезический метод	0.1	-
570	509926.13	2274708.92	Картометрический метод	1	-
571	509917.14	2274676.66	Картометрический метод	1	-
572	509910.20	2274651.70	Картометрический метод	1	-
573	509909.39	2274649.38	Картометрический метод	1	-
574	509885.56	2274582.82	Картометрический метод	1	-
575	509880.68	2274563.78	Картометрический метод	1	-
576	509869.44	2274553.15	Картометрический метод	1	-
577	509854.59	2274542.40	Картометрический метод	1	-
578	509836.05	2274531.78	Картометрический метод	1	-
579	509808.00	2274519.30	Картометрический метод	1	-
580	509796.84	2274515.73	Картометрический метод	1	-
581	509776.35	2274511.50	Картометрический метод	1	-
582	509769.47	2274510.73	Картометрический метод	1	-
583	509761.80	2274509.86	Картометрический метод	1	-
584	509754.88	2274509.45	Картометрический метод	1	-
585	509748.83	2274509.05	Картометрический	1	-

Сведения о местоположении границ объекта					
1. Система координат МСК-45, зона 2					
2. Сведения о характерных точках границ объекта					
Обозначение характерных точек границ	Координаты, м		Метод определения координат характерной точки	Средняя квадратическая погрешность положения характерной точки (M _t), м	Описание обозначения точки на местности (при наличии)
	X	Y			
			метод		
586	509717.52	2274507.75	Картометрический метод	1	-
587	509717.83	2274500.77	Картометрический метод	1	-
588	509749.19	2274502.08	Картометрический метод	1	-
589	509755.31	2274502.46	Картометрический метод	1	-
590	509762.39	2274502.88	Картометрический метод	1	-
591	509770.25	2274503.77	Картометрический метод	1	-
592	509777.44	2274504.59	Картометрический метод	1	-
593	509798.62	2274508.96	Картометрический метод	1	-
594	509810.51	2274512.75	Картометрический метод	1	-
595	509839.21	2274525.54	Картометрический метод	1	-
596	509858.43	2274536.54	Картометрический метод	1	-
597	509870.37	2274545.47	Картометрический метод	1	-
598	509877.47	2274551.24	Картометрический метод	1	-
599	509864.67	2274501.27	Картометрический метод	1	-
600	509848.18	2274436.81	Картометрический метод	1	-
601	509823.60	2274340.83	Картометрический метод	1	-
602	509796.29	2274257.12	Картометрический метод	1	-
603	509791.52	2274251.59	Картометрический метод	1	-
604	509778.17	2274237.62	Картометрический метод	1	-
605	509762.87	2274222.38	Картометрический метод	1	-
606	509754.60	2274213.85	Картометрический метод	1	-
607	509746.47	2274204.83	Картометрический метод	1	-
608	509731.49	2274186.91	Картометрический метод	1	-
609	509716.69	2274168.11	Картометрический метод	1	-
610	509702.73	2274149.86	Картометрический метод	1	-

Сведения о местоположении границ объекта					
1. Система координат МСК-45, зона 2					
2. Сведения о характерных точках границ объекта					
Обозначение характерных точек границ	Координаты, м		Метод определения координат характерной точки	Средняя квадратическая погрешность положения характерной точки (M _t), м	Описание обозначения точки на местности (при наличии)
	X	Y			
611	509694.41	2274138.61	Картометрический метод	1	-
612	509689.08	2274130.92	Картометрический метод	1	-
613	509681.20	2274117.79	Картометрический метод	1	-
614	509678.32	2274112.51	Картометрический метод	1	-
615	509675.10	2274106.20	Картометрический метод	1	-
616	509669.81	2274094.89	Картометрический метод	1	-
617	509659.44	2274072.04	Картометрический метод	1	-
618	509653.95	2274059.63	Картометрический метод	1	-
619	509660.34	2274056.79	Картометрический метод	1	-
620	509665.84	2274069.22	Картометрический метод	1	-
621	509676.16	2274091.92	Картометрический метод	1	-
622	509681.45	2274103.25	Картометрический метод	1	-
623	509684.48	2274109.17	Картометрический метод	1	-
624	509687.35	2274114.46	Картометрический метод	1	-
625	509694.86	2274126.94	Картометрический метод	1	-
626	509700.18	2274134.63	Картометрический метод	1	-
627	509708.29	2274145.60	Картометрический метод	1	-
628	509714.80	2274154.12	Картометрический метод	1	-
629	509706.35	2274141.11	Картометрический метод	1	-
630	509701.40	2274132.74	Картометрический метод	1	-
631	509695.32	2274121.06	Картометрический метод	1	-
632	509690.49	2274110.75	Картометрический метод	1	-
633	509684.44	2274097.15	Картометрический метод	1	-
634	509671.84	2274068.30	Картометрический метод	1	-
635	509663.06	2274048.11	Картометрический метод	1	-
636	509669.50	2274045.32	Картометрический	1	-

Сведения о местоположении границ объекта

1. Система координат МСК-45, зона 2

2. Сведения о характерных точках границ объекта

Обозначение характерных точек границ	Координаты, м		Метод определения координат характерной точки	Средняя квадратическая погрешность положения характерной точки (M _t), м	Описание обозначения точки на местности (при наличии)
	X	Y			
			метод		
637	509678.26	2274065.53	Картометрический метод	1	-
638	509690.85	2274094.31	Картометрический метод	1	-
639	509696.88	2274107.90	Картометрический метод	1	-
640	509701.52	2274117.83	Картометрический метод	1	-
641	509707.58	2274129.51	Картометрический метод	1	-
642	509712.21	2274137.30	Картометрический метод	1	-
643	509719.75	2274148.87	Картометрический метод	1	-
644	509737.88	2274174.31	Картометрический метод	1	-
645	509761.11	2274204.23	Картометрический метод	1	-
646	509776.41	2274221.97	Картометрический метод	1	-
647	509780.74	2274227.17	Картометрический метод	1	-
648	509790.67	2274239.92	Картометрический метод	1	-
649	509796.45	2274247.27	Картометрический метод	1	-
650	509780.74	2274227.17	Картометрический метод	1	-
651	509755.91	2274195.40	Картометрический метод	1	-
652	509750.51	2274187.66	Картометрический метод	1	-
653	509751.00	2274187.23	Картометрический метод	1	-
654	509767.17	2274175.15	Картометрический метод	1	-
655	509728.66	2274122.77	Картометрический метод	1	-
656	509678.84	2274009.23	Картометрический метод	1	-
657	509679.23	2274009.01	Картометрический метод	1	-
658	509687.03	2274005.76	Картометрический метод	1	-
659	509685.96	2274002.03	Картометрический метод	1	-
660	509683.21	2273981.93	Картометрический метод	1	-
661	509680.45	2273982.31	Картометрический метод	1	-

Сведения о местоположении границ объекта					
1. Система координат МСК-45, зона 2					
2. Сведения о характерных точках границ объекта					
Обозначение характерных точек границ	Координаты, м		Метод определения координат характерной точки	Средняя квадратическая погрешность положения характерной точки (M _t), м	Описание обозначения точки на местности (при наличии)
	X	Y			
662	509680.90	2273969.07	Картометрический метод	1	-
663	509678.60	2273966.63	Картометрический метод	1	-
664	509679.18	2273966.55	Картометрический метод	1	-
665	509677.07	2273953.09	Картометрический метод	1	-
666	509679.37	2273951.04	Картометрический метод	1	-
667	509680.29	2273943.87	Картометрический метод	1	-
668	509656.95	2273943.88	Картометрический метод	1	-
669	509656.43	2273938.62	Картометрический метод	1	-
670	509655.88	2273938.73	Картометрический метод	1	-
671	509655.16	2273934.40	Картометрический метод	1	-
672	509650.07	2273934.40	Картометрический метод	1	-
673	509650.42	2274006.54	Картометрический метод	1	-
674	509652.07	2274021.17	Картометрический метод	1	-
675	509653.07	2274034.53	Картометрический метод	1	-
676	509651.57	2274052.21	Картометрический метод	1	-
677	509623.92	2274070.53	Картометрический метод	1	-
678	509584.96	2274082.30	Картометрический метод	1	-
679	509567.45	2274107.43	Картометрический метод	1	-
680	509566.87	2274109.98	Картометрический метод	1	-
681	509563.15	2274110.57	Картометрический метод	1	-
682	509577.41	2274184.89	Картометрический метод	1	-
683	509578.15	2274188.50	Картометрический метод	1	-
684	509580.29	2274188.16	Картометрический метод	1	-
685	509583.13	2274187.70	Картометрический метод	1	-
686	509583.90	2274192.15	Картометрический метод	1	-
687	509582.25	2274192.51	Картометрический	1	-

Сведения о местоположении границ объекта					
1. Система координат МСК-45, зона 2					
2. Сведения о характерных точках границ объекта					
Обозначение характерных точек границ	Координаты, м		Метод определения координат характерной точки	Средняя квадратическая погрешность положения характерной точки (M _t), м	Описание обозначения точки на местности (при наличии)
	X	Y			
			метод		
688	509583.11	2274196.60	Картометрический метод	1	-
689	509583.35	2274196.54	Картометрический метод	1	-
690	509585.53	2274207.92	Картометрический метод	1	-
691	509587.39	2274209.99	Картометрический метод	1	-
692	509589.31	2274217.74	Картометрический метод	1	-
693	509588.98	2274220.06	Картометрический метод	1	-
694	509591.81	2274235.99	Картометрический метод	1	-
695	509594.11	2274251.06	Картометрический метод	1	-
696	509594.33	2274250.98	Картометрический метод	1	-
697	509597.64	2274270.04	Картометрический метод	1	-
698	509602.54	2274295.32	Картометрический метод	1	-
699	509604.91	2274307.54	Картометрический метод	1	-
700	509604.51	2274307.62	Картометрический метод	1	-
701	509603.07	2274305.16	Картометрический метод	1	-
702	509612.60	2274354.09	Картометрический метод	1	-
703	509599.53	2274407.84	Геодезический метод	0.01	-
704	509593.85	2274407.77	Геодезический метод	0.01	-
705	509577.59	2274409.69	Картометрический метод	1	-
706	509564.28	2274411.39	Геодезический метод	0.01	-
707	509563.60	2274411.48	Геодезический метод	0.01	-
708	509543.52	2274413.85	Геодезический метод	0.01	-
709	509543.37	2274412.47	Геодезический метод	0.1	-
710	509525.27	2274413.76	Геодезический метод	0.1	-
711	509524.77	2274411.08	Геодезический метод	0.1	-
712	509513.53	2274414.10	Геодезический метод	0.1	-
713	509511.80	2274416.12	Геодезический метод	0.1	-
714	509508.62	2274415.33	Геодезический метод	0.1	-
715	509507.67	2274411.69	Геодезический метод	0.1	-
716	509506.06	2274395.58	Геодезический метод	0.1	-
717	509505.23	2274391.68	Геодезический метод	0.1	-
718	509504.80	2274388.40	Геодезический метод	0.1	-
719	509503.03	2274384.56	Геодезический метод	0.09	-

Сведения о местоположении границ объекта

1. Система координат МСК-45, зона 2

2. Сведения о характерных точках границ объекта

Обозначение характерных точек границ	Координаты, м		Метод определения координат характерной точки	Средняя квадратическая погрешность положения характерной точки (M _t), м	Описание обозначения точки на местности (при наличии)
	X	Y			
720	509502.41	2274381.17	Геодезический метод	0.09	-
721	509501.56	2274376.43	Геодезический метод	0.1	-
722	509497.46	2274377.04	Геодезический метод	0.1	-
723	509496.86	2274372.74	Геодезический метод	0.1	-
724	509494.46	2274360.31	Геодезический метод	0.1	-
725	509494.24	2274356.35	Геодезический метод	0.1	-
726	509489.88	2274357.16	Геодезический метод	0.1	-
727	509484.06	2274358.26	Геодезический метод	0.1	-
728	509478.96	2274359.22	Геодезический метод	0.1	-
729	509480.80	2274368.98	Геодезический метод	0.1	-
730	509465.87	2274371.61	Геодезический метод	0.1	-
731	509455.00	2274367.42	Геодезический метод	0.1	-
732	509453.82	2274336.19	Картометрический метод	1	-
733	509450.43	2274326.34	Картометрический метод	1	-
734	509460.35	2274321.99	Геодезический метод	0.1	-
735	509461.11	2274319.87	Картометрический метод	1	-
736	509462.27	2274316.60	Геодезический метод	0.1	-
737	509300.08	2274238.21	Геодезический метод	0.1	-
738	509297.38	2274239.38	Геодезический метод	0.1	-
739	509301.65	2274277.28	Геодезический метод	0.1	-
740	509304.12	2274298.71	Геодезический метод	0.1	-
741	509306.26	2274312.54	Геодезический метод	0.1	-
742	509306.50	2274315.57	Геодезический метод	0.1	-
743	509306.31	2274315.61	Геодезический метод	0.1	-
744	509308.40	2274331.43	Картометрический метод	1	-
745	509310.08	2274343.20	Геодезический метод	0.1	-
746	509311.83	2274355.92	Геодезический метод	0.1	-
747	509312.30	2274361.33	Геодезический метод	0.1	-
748	509312.66	2274364.32	Геодезический метод	0.1	Долговременный межевой знак
749	509326.06	2274361.59	Геодезический метод	0.1	Долговременный межевой знак
750	509329.52	2274376.53	Картометрический метод	1	-
751	509333.90	2274395.48	Геодезический метод	0.1	Долговременный межевой знак
752	509323.23	2274405.02	Геодезический метод	0.1	Долговременный межевой знак
753	509316.17	2274406.64	Геодезический метод	0.1	Долговременный межевой знак
754	509304.64	2274409.32	Геодезический метод	0.1	-
755	509308.57	2274427.29	Геодезический метод	0.1	-
756	509307.42	2274428.15	Геодезический метод	0.1	-
757	509289.20	2274431.76	Геодезический метод	0.1	-

Сведения о местоположении границ объекта

1. Система координат МСК-45, зона 2

2. Сведения о характерных точках границ объекта

Обозначение характерных точек границ	Координаты, м		Метод определения координат характерной точки	Средняя квадратическая погрешность положения характерной точки (M _t), м	Описание обозначения точки на местности (при наличии)
	X	Y			
758	509295.82	2274458.10	Геодезический метод	0.1	-
759	509298.73	2274474.22	Геодезический метод	0.1	-
760	509297.89	2274478.51	Геодезический метод	0.1	-
761	509296.97	2274487.17	Геодезический метод	0.1	-
762	509259.17	2274494.91	Геодезический метод	0.1	-
763	509260.90	2274503.63	Геодезический метод	0.1	-
764	509261.83	2274508.75	Геодезический метод	0.1	-
765	509264.44	2274522.51	Геодезический метод	0.1	-
766	509265.64	2274529.43	Геодезический метод	0.1	-
767	509266.43	2274532.78	Геодезический метод	0.1	-
768	509284.67	2274529.56	Геодезический метод	0.1	-
769	509292.56	2274528.27	Геодезический метод	0.1	-
770	509292.65	2274528.50	Геодезический метод	0.1	-
771	509298.30	2274527.54	Картометрический метод	1	-
772	509302.77	2274526.76	Геодезический метод	0.1	Долговременный межевой знак
773	509302.93	2274527.80	Геодезический метод	0.1	Долговременный межевой знак
774	509303.44	2274531.29	Геодезический метод	0.1	Долговременный межевой знак
775	509303.97	2274534.92	Геодезический метод	0.1	Долговременный межевой знак
776	509304.49	2274538.49	Геодезический метод	0.1	-
777	509305.02	2274542.04	Геодезический метод	0.1	Долговременный межевой знак
778	509306.04	2274549.02	Картометрический метод	1	-
779	509306.58	2274552.61	Картометрический метод	1	-
780	509307.86	2274561.49	Картометрический метод	1	-
781	509314.09	2274560.67	Картометрический метод	1	-
782	509322.77	2274559.28	Геодезический метод	0.1	Долговременный межевой знак
783	509328.77	2274558.33	Геодезический метод	0.1	Долговременный межевой знак
784	509334.96	2274557.35	Картометрический метод	1	-
785	509335.04	2274557.88	Картометрический метод	1	-
786	509337.99	2274558.60	Картометрический метод	1	-
787	509337.73	2274556.62	Картометрический метод	1	-
788	509341.18	2274556.24	Картометрический метод	1	-
789	509343.62	2274555.95	Картометрический метод	1	-

Сведения о местоположении границ объекта					
1. Система координат МСК-45, зона 2					
2. Сведения о характерных точках границ объекта					
Обозначение характерных точек границ	Координаты, м		Метод определения координат характерной точки	Средняя квадратическая погрешность положения характерной точки (M _t), м	Описание обозначения точки на местности (при наличии)
	X	Y			
790	509351.78	2274555.00	Картометрический метод	1	-
791	509355.44	2274554.87	Картометрический метод	1	-
792	509358.95	2274554.39	Картометрический метод	1	-
793	509362.52	2274554.01	Картометрический метод	1	-
794	509363.85	2274553.85	Картометрический метод	1	-
795	509382.92	2274551.72	Картометрический метод	1	-
796	509391.39	2274550.76	Геодезический метод	0.09	-
797	509391.63	2274550.74	Геодезический метод	0.1	-
798	509395.12	2274550.36	Геодезический метод	0.1	-
799	509398.72	2274549.99	Геодезический метод	0.1	-
800	509402.93	2274549.55	Геодезический метод	0.1	-
801	509403.14	2274551.33	Картометрический метод	1	-
802	509411.20	2274550.51	Картометрический метод	1	-
803	509411.59	2274564.32	Картометрический метод	1	-
804	509412.67	2274570.19	Картометрический метод	1	-
805	509414.06	2274570.10	Картометрический метод	1	-
806	509413.90	2274576.79	Геодезический метод	0.2	-
807	509414.34	2274579.69	Картометрический метод	1	-
808	509510.97	2274561.88	Картометрический метод	1	-
809	509514.35	2274559.24	Геодезический метод	0.1	-
810	509520.87	2274557.66	Геодезический метод	0.1	-
811	509516.37	2274568.98	Картометрический метод	1	-
812	509355.81	2274598.88	Картометрический метод	1	-
813	509358.16	2274613.45	Картометрический метод	1	-
814	509359.02	2274613.28	Геодезический метод	0.09	-
815	509365.58	2274611.62	Геодезический метод	0.09	-
816	509367.14	2274612.06	Геодезический метод	0.09	-
817	509400.00	2274606.91	Геодезический метод	0.1	-
818	509403.67	2274606.46	Картометрический метод	1	-
819	509407.81	2274605.93	Геодезический метод	0.1	-
820	509411.97	2274628.31	Геодезический метод	0.1	-
821	509420.68	2274627.04	Геодезический метод	0.1	-
822	509426.93	2274669.76	Картометрический	1	-

Сведения о местоположении границ объекта

1. Система координат МСК-45, зона 2

2. Сведения о характерных точках границ объекта

Обозначение характерных точек границ	Координаты, м		Метод определения координат характерной точки	Средняя квадратическая погрешность положения характерной точки (M _t), м	Описание обозначения точки на местности (при наличии)
	X	Y			
			метод		
823	509428.52	2274680.42	Геодезический метод	0.1	-
824	509394.31	2274686.50	Геодезический метод	0.1	-
825	509392.73	2274677.62	Геодезический метод	0.1	-
826	509394.62	2274676.57	Геодезический метод	0.1	-
827	509391.81	2274657.43	Геодезический метод	0.1	-
828	509392.13	2274657.49	Картометрический метод	1	-
829	509393.67	2274657.74	Геодезический метод	0.1	-
830	509389.36	2274630.51	Геодезический метод	0.1	-
831	509387.15	2274631.01	Геодезический метод	0.1	-
832	509379.72	2274632.26	Геодезический метод	0.1	-
833	509370.03	2274633.65	Геодезический метод	0.09	-
834	509345.49	2274637.18	Геодезический метод	0.09	-
835	509341.62	2274643.96	Геодезический метод	0.1	-
836	509321.04	2274646.43	Геодезический метод	0.09	-
837	509320.00	2274646.73	Геодезический метод	0.09	-
838	509320.26	2274649.08	Геодезический метод	0.09	-
839	509322.44	2274661.67	Геодезический метод	0.09	-
840	509325.86	2274681.30	Геодезический метод	0.1	-
841	509327.69	2274691.10	Геодезический метод	0.1	-
842	509329.38	2274701.48	Геодезический метод	0.1	-
843	509333.39	2274720.27	Геодезический метод	0.1	-
844	509335.31	2274720.04	Геодезический метод	0.1	-
845	509336.05	2274724.18	Геодезический метод	0.1	-
846	509336.92	2274728.27	Геодезический метод	0.1	-
847	509335.19	2274729.01	Геодезический метод	0.1	-
848	509336.32	2274733.61	Геодезический метод	0.1	-
849	509339.53	2274750.84	Геодезический метод	0.1	-
850	509343.98	2274750.13	Геодезический метод	0.1	-
851	509345.44	2274757.55	Геодезический метод	0.1	-
852	509346.50	2274757.35	Геодезический метод	0.1	-
853	509346.70	2274759.24	Геодезический метод	0.1	-
854	509346.08	2274759.35	Геодезический метод	0.1	-
855	509348.55	2274771.49	Геодезический метод	0.1	-
856	509381.64	2274764.96	Геодезический метод	0.1	-
857	509408.36	2274758.89	Геодезический метод	0.1	-
858	509441.05	2274770.49	Геодезический метод	0.1	-
859	509439.57	2274750.80	Геодезический метод	0.1	-
860	509466.85	2274748.25	Геодезический метод	0.1	-
861	509469.63	2274775.93	Геодезический метод	0.1	-
862	509472.63	2274796.55	Геодезический метод	0.1	-
863	509476.19	2274821.06	Геодезический метод	0.1	-
864	509480.61	2274819.81	Геодезический метод	0.1	-
865	509482.33	2274819.46	Геодезический метод	0.1	-
866	509483.77	2274825.98	Картометрический метод	1	-

Сведения о местоположении границ объекта					
1. Система координат МСК-45, зона 2					
2. Сведения о характерных точках границ объекта					
Обозначение характерных точек границ	Координаты, м		Метод определения координат характерной точки	Средняя квадратическая погрешность положения характерной точки (M _t), м	Описание обозначения точки на местности (при наличии)
	X	Y			
867	509517.89	2274817.11	Картометрический метод	1	-
868	509541.59	2274806.25	Геодезический метод	0.1	-
869	509542.90	2274800.39	Геодезический метод	0.1	-
870	509541.17	2274794.10	Геодезический метод	0.1	-
871	509539.74	2274788.22	Геодезический метод	0.1	-
872	509542.22	2274778.28	Геодезический метод	0.1	-
873	509541.34	2274773.91	Геодезический метод	0.1	-
874	509548.07	2274772.55	Картометрический метод	1	-
875	509553.46	2274771.50	Геодезический метод	0.1	Долговременный межевой знак
876	509547.56	2274752.41	Геодезический метод	0.1	Долговременный межевой знак
877	509545.31	2274752.38	Геодезический метод	0.1	Долговременный межевой знак
878	509544.93	2274744.41	Геодезический метод	0.1	Долговременный межевой знак
879	509540.93	2274744.61	Геодезический метод	0.1	Долговременный межевой знак
880	509540.25	2274722.09	Геодезический метод	0.1	Долговременный межевой знак
881	509548.28	2274720.91	Геодезический метод	0.1	Долговременный межевой знак
882	509564.77	2274654.66	Геодезический метод	0.1	Долговременный межевой знак
883	509564.98	2274645.81	Геодезический метод	0.1	Долговременный межевой знак
884	509595.84	2274639.24	Геодезический метод	0.1	Долговременный межевой знак
885	509649.06	2274627.90	Геодезический метод	0.1	Долговременный межевой знак
886	509660.49	2274625.46	Картометрический метод	1	-
887	509660.84	2274625.39	Геодезический метод	0.1	Долговременный межевой знак
888	509685.91	2274620.05	Геодезический метод	0.1	Долговременный межевой знак
889	509701.79	2274616.66	Геодезический метод	0.1	Долговременный межевой знак
890	509709.04	2274615.28	Геодезический метод	0.1	Долговременный межевой знак
891	509789.60	2274598.37	Картометрический метод	1	-
892	509825.40	2274600.01	Картометрический метод	1	-
893	509861.37	2274615.53	Картометрический метод	1	-
894	509872.58	2274624.13	Картометрический метод	1	-
895	509881.97	2274627.38	Геодезический метод	0.1	Долговременный

Сведения о местоположении границ объекта					
1. Система координат МСК-45, зона 2					
2. Сведения о характерных точках границ объекта					
Обозначение характерных точек границ	Координаты, м		Метод определения координат характерной точки	Средняя квадратическая погрешность положения характерной точки (M _t), м	Описание обозначения точки на местности (при наличии)
	X	Y			
					межевой знак
896	509887.27	2274633.03	Геодезический метод	0.1	Долговременный межевой знак
897	509895.61	2274641.08	Геодезический метод	0.1	Долговременный межевой знак
898	509902.32	2274650.47	Геодезический метод	0.1	Долговременный межевой знак
899	509910.24	2274669.37	Геодезический метод	0.1	Долговременный межевой знак
900	509919.19	2274702.34	Геодезический метод	0.1	Долговременный межевой знак
901	509943.41	2274802.65	Геодезический метод	0.1	Долговременный межевой знак
902	509937.51	2274803.95	Геодезический метод	0.1	Долговременный межевой знак
903	509938.67	2274808.99	Геодезический метод	0.1	Долговременный межевой знак
904	509940.05	2274811.65	Геодезический метод	0.1	Долговременный межевой знак
905	509942.92	2274817.19	Геодезический метод	0.1	Долговременный межевой знак
906	509946.00	2274827.97	Геодезический метод	0.1	Долговременный межевой знак
907	509949.84	2274839.88	Геодезический метод	0.1	Долговременный межевой знак
908	509953.74	2274857.81	Геодезический метод	0.1	Долговременный межевой знак
909	509909.32	2274879.14	Геодезический метод	0.1	Долговременный межевой знак
910	509914.08	2274892.79	Картометрический метод	1	-
911	509924.00	2274920.75	Геодезический метод	0.1	Долговременный межевой знак
912	509934.15	2274958.04	Геодезический метод	0.1	Долговременный межевой знак
913	509942.12	2274984.66	Геодезический метод	0.1	Долговременный межевой знак
914	509946.35	2275012.42	Геодезический метод	0.1	Долговременный межевой знак
915	509940.38	2275018.80	Геодезический метод	0.1	Долговременный межевой знак
916	509944.62	2275035.32	Геодезический метод	0.1	Долговременный межевой знак
917	509951.34	2275061.59	Геодезический метод	0.1	-
918	509946.96	2275103.56	Геодезический метод	0.1	-
919	509930.60	2275144.89	Геодезический метод	0.1	-
920	509926.11	2275167.32	Геодезический метод	0.1	-
921	509926.28	2275172.67	Геодезический метод	0.1	-
922	509925.18	2275211.32	Геодезический метод	0.1	-
923	509922.81	2275239.39	Геодезический метод	0.1	-

Сведения о местоположении границ объекта					
1. Система координат МСК-45, зона 2					
2. Сведения о характерных точках границ объекта					
Обозначение характерных точек границ	Координаты, м		Метод определения координат характерной точки	Средняя квадратическая погрешность положения характерной точки (M _t), м	Описание обозначения точки на местности (при наличии)
	X	Y			
924	509958.18	2275243.76	Геодезический метод	0.1	-
925	509965.13	2275244.48	Геодезический метод	0.1	-
538	509990.69	2275247.15	Геодезический метод	0.1	-
					-
926	509470.46	2275364.66	Картометрический метод	1	-
927	509480.05	2275359.88	Картометрический метод	1	-
928	509495.49	2275356.75	Картометрический метод	1	-
929	509491.84	2275335.62	Картометрический метод	1	-
930	509465.72	2275341.03	Картометрический метод	1	-
926	509470.46	2275364.66	Картометрический метод	1	-
					-
931	505902.78	2275831.84	Картометрический метод	1	-
932	505945.42	2275676.79	Картометрический метод	1	-
933	506064.16	2275650.24	Картометрический метод	1	-
934	506002.33	2275540.70	Картометрический метод	1	-
935	505997.51	2275538.21	Картометрический метод	1	-
936	505992.73	2275533.64	Картометрический метод	1	-
937	505972.29	2275512.21	Картометрический метод	1	-
938	505968.85	2275510.42	Картометрический метод	1	-
939	505964.71	2275508.63	Картометрический метод	1	-
940	505959.89	2275507.87	Картометрический метод	1	-
941	505942.60	2275505.19	Картометрический метод	1	-
942	505930.21	2275501.20	Картометрический метод	1	-
943	505919.90	2275496.19	Картометрический метод	1	-
944	505910.32	2275488.44	Картометрический метод	1	-
945	505901.11	2275479.30	Картометрический метод	1	-
946	505890.23	2275465.98	Картометрический метод	1	-
947	505869.54	2275307.23	Картометрический метод	1	-

Сведения о местоположении границ объекта					
1. Система координат МСК-45, зона 2					
2. Сведения о характерных точках границ объекта					
Обозначение характерных точек границ	Координаты, м		Метод определения координат характерной точки	Средняя квадратическая погрешность положения характерной точки (M _t), м	Описание обозначения точки на местности (при наличии)
	X	Y			
948	505869.54	2275307.22	Картометрический метод	1	-
949	506423.22	2275037.62	Геодезический метод	0.1	-
950	506415.70	2275005.73	Картометрический метод	1	-
951	506422.13	2275002.72	Картометрический метод	1	-
952	506426.86	2275013.58	Картометрический метод	1	-
953	506414.21	2274957.35	Геодезический метод	0.1	-
954	506438.89	2274926.45	Геодезический метод	0.1	-
955	506515.84	2274830.11	Геодезический метод	0.1	-
956	506305.05	2274557.11	Картометрический метод	1	-
957	506155.60	2274390.79	Картометрический метод	1	-
958	505997.22	2274216.57	Картометрический метод	1	-
959	505601.98	2274082.35	Картометрический метод	1	-
960	505458.74	2274181.70	Картометрический метод	1	-
961	505828.15	2274278.04	Картометрический метод	1	-
962	505762.35	2274380.73	Картометрический метод	1	-
963	505507.13	2274320.56	Картометрический метод	1	-
964	505414.09	2274259.82	Картометрический метод	1	-
965	505087.41	2274519.97	Картометрический метод	1	-
966	505110.10	2274835.00	Картометрический метод	1	-
967	505280.88	2274850.44	Картометрический метод	1	-
968	505319.78	2275122.02	Картометрический метод	1	-
969	505472.07	2275173.22	Картометрический метод	1	-
970	505466.84	2275253.63	Картометрический метод	1	-
971	505512.98	2275249.16	Картометрический метод	1	-
972	505674.77	2275798.65	Картометрический метод	1	-
931	505902.78	2275831.84	Картометрический метод	1	-
					-
973	509744.45	2275885.39	Картометрический метод	1	-

Сведения о местоположении границ объекта					
1. Система координат МСК-45, зона 2					
2. Сведения о характерных точках границ объекта					
Обозначение характерных точек границ	Координаты, м		Метод определения координат характерной точки	Средняя квадратическая погрешность положения характерной точки (M _t), м	Описание обозначения точки на местности (при наличии)
	X	Y			
974	509749.07	2275874.70	Картометрический метод	1	-
975	509758.66	2275856.20	Картометрический метод	1	-
976	509762.57	2275847.92	Картометрический метод	1	-
977	509772.47	2275823.65	Картометрический метод	1	-
978	509775.96	2275825.14	Картометрический метод	1	-
979	509777.81	2275826.24	Картометрический метод	1	-
980	509778.52	2275824.60	Картометрический метод	1	-
981	509783.81	2275826.36	Картометрический метод	1	-
982	509812.75	2275834.90	Картометрический метод	1	-
983	509827.99	2275838.55	Картометрический метод	1	-
984	509854.37	2275846.04	Картометрический метод	1	-
985	509858.28	2275837.45	Картометрический метод	1	-
986	509858.52	2275836.94	Картометрический метод	1	-
987	509862.70	2275827.72	Картометрический метод	1	-
988	509869.34	2275829.62	Картометрический метод	1	-
989	509891.64	2275836.08	Картометрический метод	1	-
990	509899.85	2275838.44	Картометрический метод	1	-
991	509906.26	2275841.59	Картометрический метод	1	-
992	509909.66	2275839.03	Картометрический метод	1	-
993	509911.51	2275837.80	Картометрический метод	1	-
994	509914.50	2275835.81	Картометрический метод	1	-
995	509922.73	2275830.30	Картометрический метод	1	-
996	509926.55	2275827.73	Картометрический метод	1	-
997	509953.11	2275825.91	Картометрический метод	1	-
998	509967.03	2275818.53	Картометрический метод	1	-
999	509985.03	2275787.46	Картометрический	1	-

Сведения о местоположении границ объекта					
1. Система координат МСК-45, зона 2					
2. Сведения о характерных точках границ объекта					
Обозначение характерных точек границ	Координаты, м		Метод определения координат характерной точки	Средняя квадратическая погрешность положения характерной точки (M _t), м	Описание обозначения точки на местности (при наличии)
	X	Y			
			метод		
1000	510010.21	2275730.50	Картометрический метод	1	-
1001	510011.57	2275727.12	Картометрический метод	1	-
1002	510023.78	2275696.84	Картометрический метод	1	-
1003	510026.17	2275682.93	Картометрический метод	1	-
1004	510029.54	2275663.34	Картометрический метод	1	-
1005	510041.76	2275614.23	Картометрический метод	1	-
1006	510048.91	2275586.87	Картометрический метод	1	-
1007	510056.24	2275558.91	Картометрический метод	1	-
1008	510063.26	2275506.36	Картометрический метод	1	-
1009	510073.36	2275452.68	Картометрический метод	1	-
1010	510075.41	2275442.08	Картометрический метод	1	-
1011	510075.76	2275440.32	Картометрический метод	1	-
1012	510078.03	2275438.64	Картометрический метод	1	-
1013	510101.81	2275401.58	Картометрический метод	1	-
1014	510145.23	2275332.93	Картометрический метод	1	-
1015	510178.30	2275333.68	Картометрический метод	1	-
1016	510169.40	2275328.26	Геодезический метод	0.1	-
1017	510158.26	2275321.44	Геодезический метод	0.1	-
1018	510121.39	2275222.55	Геодезический метод	0.1	-
1019	510015.93	2275257.18	Геодезический метод	0.1	-
1020	510015.20	2275256.90	Геодезический метод	0.1	-
1021	510003.98	2275305.66	Картометрический метод	1	-
1022	509988.39	2275338.29	Картометрический метод	1	-
1023	509977.99	2275335.93	Картометрический метод	1	-
1024	509969.79	2275351.42	Картометрический метод	1	-
1025	509945.22	2275401.43	Картометрический метод	1	-
1026	509923.15	2275438.06	Картометрический метод	1	-
1027	509912.12	2275468.04	Картометрический	1	-

Сведения о местоположении границ объекта

1. Система координат МСК-45, зона 2

2. Сведения о характерных точках границ объекта

Обозначение характерных точек границ	Координаты, м		Метод определения координат характерной точки	Средняя квадратическая погрешность положения характерной точки (M _t), м	Описание обозначения точки на местности (при наличии)
	X	Y			
			метод		
1028	509908.53	2275479.45	Картометрический метод	1	-
1029	509911.50	2275480.40	Картометрический метод	1	-
1030	509908.07	2275493.45	Картометрический метод	1	-
1031	509894.42	2275494.22	Картометрический метод	1	-
1032	509885.83	2275537.88	Картометрический метод	1	-
1033	509883.11	2275548.70	Картометрический метод	1	-
1034	509881.87	2275548.18	Картометрический метод	1	-
1035	509869.43	2275578.05	Картометрический метод	1	-
1036	509850.99	2275616.16	Картометрический метод	1	-
1037	509838.13	2275642.24	Картометрический метод	1	-
1038	509822.48	2275673.50	Картометрический метод	1	-
1039	509822.73	2275674.94	Картометрический метод	1	-
1040	509795.42	2275730.02	Картометрический метод	1	-
1041	509789.70	2275727.37	Картометрический метод	1	-
1042	509786.99	2275726.14	Картометрический метод	1	-
1043	509779.48	2275728.99	Картометрический метод	1	-
1044	509775.13	2275736.72	Картометрический метод	1	-
1045	509762.51	2275760.75	Картометрический метод	1	-
1046	509753.38	2275779.74	Картометрический метод	1	-
1047	509750.31	2275785.66	Картометрический метод	1	-
1048	509736.76	2275811.24	Картометрический метод	1	-
1049	509738.95	2275812.26	Картометрический метод	1	-
1050	509722.44	2275848.00	Картометрический метод	1	-
1051	509712.49	2275868.11	Картометрический метод	1	-
1052	509715.92	2275871.53	Картометрический метод	1	-

Сведения о местоположении границ объекта					
1. Система координат МСК-45, зона 2					
2. Сведения о характерных точках границ объекта					
Обозначение характерных точек границ	Координаты, м		Метод определения координат характерной точки	Средняя квадратическая погрешность положения характерной точки (M _t), м	Описание обозначения точки на местности (при наличии)
	X	Y			
1053	509740.50	2275883.73	Картометрический метод	1	-
973	509744.45	2275885.39	Картометрический метод	1	-
					-
1054	506441.56	2276213.70	Геодезический метод	0.1	-
1055	506443.39	2276196.03	Картометрический метод	1	-
1056	506443.83	2276191.80	Картометрический метод	1	-
1057	506444.44	2276186.01	Картометрический метод	1	-
1058	506450.80	2276186.69	Картометрический метод	1	-
1059	506454.92	2276187.11	Картометрический метод	1	-
1060	506467.11	2276188.71	Картометрический метод	1	-
1061	506467.13	2276187.93	Картометрический метод	1	-
1062	506468.92	2276188.09	Картометрический метод	1	-
1063	506483.06	2276189.45	Геодезический метод	0.1	-
1064	506482.90	2276191.19	Картометрический метод	1	-
1065	506494.23	2276192.41	Картометрический метод	1	-
1066	506494.98	2276192.48	Картометрический метод	1	-
1067	506501.58	2276193.19	Геодезический метод	0.1	-
1068	506501.69	2276191.83	Картометрический метод	1	-
1069	506506.51	2276192.38	Геодезический метод	0.1	-
1070	506510.84	2276193.48	Картометрический метод	1	-
1071	506511.95	2276188.79	Геодезический метод	0.1	-
1072	506512.70	2276185.72	Картометрический метод	1	-
1073	506510.29	2276178.12	Геодезический метод	0.1	-
1074	506511.44	2276168.05	Картометрический метод	1	-
1075	506512.34	2276160.00	Картометрический метод	1	-
1076	506509.70	2276154.94	Картометрический метод	1	-
1077	506506.83	2276154.54	Геодезический метод	0.1	-
1078	506510.98	2276149.98	Геодезический метод	0.1	-
1079	506510.50	2276128.74	Картометрический метод	1	-
1080	506510.33	2276111.65	Картометрический	1	-

Сведения о местоположении границ объекта					
1. Система координат МСК-45, зона 2					
2. Сведения о характерных точках границ объекта					
Обозначение характерных точек границ	Координаты, м		Метод определения координат характерной точки	Средняя квадратическая погрешность положения характерной точки (M _t), м	Описание обозначения точки на местности (при наличии)
	X	Y			
			метод		
1081	506509.25	2276086.13	Геодезический метод	0.1	-
1082	506493.85	2276086.48	Картометрический метод	1	-
1083	506494.18	2276089.77	Картометрический метод	1	-
1084	506477.93	2276090.28	Картометрический метод	1	-
1085	506460.55	2276091.67	Геодезический метод	0.1	-
1086	506453.44	2276068.64	Картометрический метод	1	-
1087	506471.85	2276051.14	Картометрический метод	1	-
1088	506463.90	2276022.50	Геодезический метод	0.09	-
1089	506419.48	2276037.77	Картометрический метод	1	-
1090	506408.40	2276001.53	Картометрический метод	1	-
1091	506404.02	2276002.07	Картометрический метод	1	-
1092	506403.81	2276007.13	Геодезический метод	0.09	-
1093	506404.18	2276010.21	Геодезический метод	0.09	-
1094	506404.78	2276015.05	Геодезический метод	0.09	-
1095	506398.35	2276015.22	Картометрический метод	1	-
1096	506395.23	2276015.30	Картометрический метод	1	-
1097	506386.16	2276016.88	Геодезический метод	0.09	-
1098	506382.71	2276017.48	Геодезический метод	0.09	-
1099	506371.53	2276019.42	Геодезический метод	0.1	-
1100	506345.07	2276024.06	Картометрический метод	1	-
1101	506345.15	2276026.11	Геодезический метод	0.1	-
1102	506341.40	2276026.33	Геодезический метод	0.1	-
1103	506340.10	2276057.63	Картометрический метод	1	-
1104	506339.85	2276063.45	Геодезический метод	0.1	-
1105	506339.57	2276070.38	Геодезический метод	0.1	-
1106	506323.54	2276068.83	Картометрический метод	1	-
1107	506289.44	2276058.69	Картометрический метод	1	-
1108	506287.15	2276067.20	Картометрический метод	1	-
1109	506285.50	2276073.36	Картометрический метод	1	-
1110	506281.61	2276087.79	Геодезический метод	0.1	-
1111	506278.82	2276077.73	Геодезический метод	0.1	-
1112	506273.04	2276056.88	Картометрический метод	1	-

Сведения о местоположении границ объекта					
1. Система координат МСК-45, зона 2					
2. Сведения о характерных точках границ объекта					
Обозначение характерных точек границ	Координаты, м		Метод определения координат характерной точки	Средняя квадратическая погрешность положения характерной точки (M _t), м	Описание обозначения точки на местности (при наличии)
	X	Y			
1113	506271.71	2276052.05	Картометрический метод	1	-
1114	506269.84	2276045.32	Геодезический метод	0.1	-
1115	506259.17	2276047.82	Геодезический метод	0.1	-
1116	506250.94	2276049.89	Картометрический метод	1	-
1117	506249.38	2276050.35	Картометрический метод	1	-
1118	506252.11	2276061.50	Геодезический метод	0.1	-
1119	506256.22	2276078.21	Картометрический метод	1	-
1120	506275.26	2276111.45	Геодезический метод	0.1	-
1121	506329.32	2276138.77	Картометрический метод	1	-
1122	506357.40	2276162.01	Геодезический метод	0.1	-
1123	506406.69	2276202.82	Картометрический метод	1	-
1054	506441.56	2276213.70	Геодезический метод	0.1	-
					-
1124	509817.97	2276230.45	Картометрический метод	1	-
1125	509822.13	2276217.89	Картометрический метод	1	-
1126	509822.98	2276215.18	Картометрический метод	1	-
1127	509826.06	2276205.90	Картометрический метод	1	-
1128	509826.72	2276203.59	Картометрический метод	1	-
1129	509833.17	2276182.45	Картометрический метод	1	-
1130	509838.51	2276165.37	Картометрический метод	1	-
1131	509844.24	2276167.04	Картометрический метод	1	-
1132	509862.90	2276111.47	Картометрический метод	1	-
1133	509870.00	2276091.52	Картометрический метод	1	-
1134	509850.24	2276079.92	Картометрический метод	1	-
1135	509847.24	2276078.15	Картометрический метод	1	-
1136	509844.64	2276076.64	Картометрический метод	1	-
1137	509842.55	2276075.42	Картометрический метод	1	-
1138	509842.56	2276075.41	Картометрический метод	1	-
1139	509842.55	2276075.42	Картометрический метод	1	-

Сведения о местоположении границ объекта

1. Система координат МСК-45, зона 2

2. Сведения о характерных точках границ объекта

Обозначение характерных точек границ	Координаты, м		Метод определения координат характерной точки	Средняя квадратическая погрешность положения характерной точки (M _t), м	Описание обозначения точки на местности (при наличии)
	X	Y			
1140	509842.55	2276075.42	Картометрический метод	1	-
1141	509835.88	2276085.90	Картометрический метод	1	-
1142	509834.84	2276087.51	Картометрический метод	1	-
1143	509829.99	2276095.15	Картометрический метод	1	-
1144	509821.96	2276107.70	Картометрический метод	1	-
1145	509812.27	2276102.29	Картометрический метод	1	-
1146	509802.39	2276096.35	Картометрический метод	1	-
1147	509797.67	2276093.64	Картометрический метод	1	-
1148	509792.25	2276090.50	Картометрический метод	1	-
1149	509786.23	2276086.72	Картометрический метод	1	-
1150	509784.85	2276085.81	Картометрический метод	1	-
1151	509778.28	2276081.57	Картометрический метод	1	-
1152	509769.21	2276076.29	Картометрический метод	1	-
1153	509768.70	2276075.60	Картометрический метод	1	-
1154	509763.92	2276067.77	Картометрический метод	1	-
1155	509759.17	2276060.41	Картометрический метод	1	-
1156	509756.54	2276054.21	Картометрический метод	1	-
1157	509753.77	2276046.44	Картометрический метод	1	-
1158	509744.48	2276041.58	Картометрический метод	1	-
1159	509729.64	2276037.40	Картометрический метод	1	-
1160	509728.15	2276036.57	Картометрический метод	1	-
1161	509729.58	2276033.39	Картометрический метод	1	-
1162	509712.09	2276024.92	Картометрический метод	1	-
1163	509711.38	2276024.79	Картометрический метод	1	-
1164	509701.08	2276019.35	Картометрический метод	1	-
1165	509700.42	2276019.05	Картометрический	1	-

Сведения о местоположении границ объекта

1. Система координат МСК-45, зона 2

2. Сведения о характерных точках границ объекта

Обозначение характерных точек границ	Координаты, м		Метод определения координат характерной точки	Средняя квадратическая погрешность положения характерной точки (M _t), м	Описание обозначения точки на местности (при наличии)
	X	Y			
			метод		
1166	509701.35	2276017.25	Картометрический метод	1	-
1167	509698.74	2276015.87	Картометрический метод	1	-
1168	509697.98	2276017.34	Картометрический метод	1	-
1169	509695.41	2276016.00	Картометрический метод	1	-
1170	509695.17	2276016.00	Картометрический метод	1	-
1171	509692.49	2276014.48	Картометрический метод	1	-
1172	509691.77	2276014.04	Картометрический метод	1	-
1173	509692.14	2276013.11	Картометрический метод	1	-
1174	509691.78	2276012.37	Картометрический метод	1	-
1175	509684.20	2276008.17	Картометрический метод	1	-
1176	509672.19	2276002.69	Картометрический метод	1	-
1177	509671.33	2276002.30	Картометрический метод	1	-
1178	509670.36	2276005.60	Картометрический метод	1	-
1179	509658.82	2276002.34	Картометрический метод	1	-
1180	509657.50	2276011.34	Картометрический метод	1	-
1181	509657.28	2276023.37	Картометрический метод	1	-
1182	509650.31	2276024.27	Картометрический метод	1	-
1183	509647.17	2276038.68	Картометрический метод	1	-
1184	509645.28	2276051.92	Картометрический метод	1	-
1185	509641.86	2276068.17	Картометрический метод	1	-
1186	509639.21	2276081.47	Картометрический метод	1	-
1187	509636.11	2276111.59	Картометрический метод	1	-
1188	509633.95	2276134.54	Картометрический метод	1	-
1189	509633.35	2276146.82	Картометрический метод	1	-
1190	509634.29	2276177.80	Картометрический метод	1	-

Сведения о местоположении границ объекта

1. Система координат МСК-45, зона 2

2. Сведения о характерных точках границ объекта

Обозначение характерных точек границ	Координаты, м		Метод определения координат характерной точки	Средняя квадратическая погрешность положения характерной точки (M _t), м	Описание обозначения точки на местности (при наличии)
	X	Y			
1191	509635.04	2276186.63	Картометрический метод	1	-
1192	509634.60	2276199.06	Картометрический метод	1	-
1193	509636.28	2276221.17	Картометрический метод	1	-
1194	509645.82	2276221.51	Картометрический метод	1	-
1195	509663.43	2276222.27	Картометрический метод	1	-
1196	509740.19	2276225.14	Картометрический метод	1	-
1197	509751.07	2276224.40	Картометрический метод	1	-
1198	509762.01	2276225.46	Картометрический метод	1	-
1199	509766.67	2276225.89	Картометрический метод	1	-
1124	509817.97	2276230.45	Картометрический метод	1	-
					-
1200	506733.34	2276247.69	Картометрический метод	1	-
1201	506740.14	2276240.21	Картометрический метод	1	-
1202	506744.77	2276243.99	Картометрический метод	1	-
1203	506749.58	2276238.25	Картометрический метод	1	-
1204	506751.38	2276239.49	Картометрический метод	1	-
1205	506768.71	2276220.05	Картометрический метод	1	-
1206	506777.56	2276210.35	Картометрический метод	1	-
1207	506779.40	2276207.94	Картометрический метод	1	-
1208	506782.20	2276204.86	Картометрический метод	1	-
1209	506784.66	2276202.28	Картометрический метод	1	-
1210	506786.46	2276199.88	Картометрический метод	1	-
1211	506787.63	2276198.45	Картометрический метод	1	-
1212	506780.86	2276191.87	Картометрический метод	1	-
1213	506780.50	2276191.98	Картометрический метод	1	-
1214	506756.29	2276169.72	Картометрический метод	1	-

Сведения о местоположении границ объекта

1. Система координат МСК-45, зона 2

2. Сведения о характерных точках границ объекта

Обозначение характерных точек границ	Координаты, м		Метод определения координат характерной точки	Средняя квадратическая погрешность положения характерной точки (M _t), м	Описание обозначения точки на местности (при наличии)
	X	Y			
1215	506748.11	2276162.19	Картометрический метод	1	-
1216	506743.59	2276166.81	Картометрический метод	1	-
1217	506730.76	2276178.67	Картометрический метод	1	-
1218	506730.12	2276178.05	Картометрический метод	1	-
1219	506726.32	2276182.28	Картометрический метод	1	-
1220	506726.06	2276182.55	Картометрический метод	1	-
1221	506726.78	2276183.20	Картометрический метод	1	-
1222	506719.98	2276190.65	Картометрический метод	1	-
1223	506716.83	2276191.42	Картометрический метод	1	-
1224	506712.93	2276192.98	Картометрический метод	1	-
1225	506705.89	2276200.97	Картометрический метод	1	-
1226	506701.98	2276206.14	Картометрический метод	1	-
1227	506695.49	2276213.26	Картометрический метод	1	-
1228	506703.16	2276220.34	Картометрический метод	1	-
1229	506716.56	2276232.95	Картометрический метод	1	-
1200	506733.34	2276247.69	Картометрический метод	1	-
					-
1230	509716.08	2276424.19	Картометрический метод	1	-
1231	509747.21	2276419.34	Картометрический метод	1	-
1232	509749.85	2276419.09	Картометрический метод	1	-
1233	509756.19	2276417.06	Картометрический метод	1	-
1234	509803.47	2276298.68	Картометрический метод	1	-
1235	509807.75	2276262.10	Картометрический метод	1	-
1236	509812.44	2276262.79	Картометрический метод	1	-
1237	509813.05	2276257.52	Картометрический метод	1	-
1238	509813.77	2276257.44	Картометрический метод	1	-

Сведения о местоположении границ объекта

1. Система координат МСК-45, зона 2

2. Сведения о характерных точках границ объекта

Обозначение характерных точек границ	Координаты, м		Метод определения координат характерной точки	Средняя квадратическая погрешность положения характерной точки (M _t), м	Описание обозначения точки на местности (при наличии)
	X	Y			
1239	509813.93	2276254.65	Картометрический метод	1	-
1240	509812.27	2276254.58	Картометрический метод	1	-
1241	509812.47	2276251.82	Картометрический метод	1	-
1242	509806.97	2276251.51	Картометрический метод	1	-
1243	509806.11	2276250.79	Картометрический метод	1	-
1244	509795.27	2276250.15	Картометрический метод	1	-
1245	509795.10	2276252.80	Картометрический метод	1	-
1246	509789.22	2276252.39	Картометрический метод	1	-
1247	509789.38	2276249.79	Картометрический метод	1	-
1248	509698.89	2276244.39	Картометрический метод	1	-
1249	509644.03	2276241.64	Картометрический метод	1	-
1250	509645.61	2276307.91	Картометрический метод	1	-
1251	509655.44	2276420.91	Картометрический метод	1	-
1252	509688.74	2276417.42	Картометрический метод	1	-
1253	509690.72	2276420.54	Картометрический метод	1	-
1254	509698.59	2276422.46	Картометрический метод	1	-
1255	509708.58	2276423.93	Картометрический метод	1	-
1230	509716.08	2276424.19	Картометрический метод	1	-
					-
1256	510039.37	2276494.85	Картометрический метод	1	-
1257	510060.82	2276445.29	Картометрический метод	1	-
1258	510001.58	2276418.51	Картометрический метод	1	-
1259	510036.30	2276342.02	Картометрический метод	1	-
1260	510041.18	2276323.88	Картометрический метод	1	-
1261	510002.37	2276312.12	Картометрический метод	1	-
1262	509990.07	2276308.32	Картометрический метод	1	-

Сведения о местоположении границ объекта					
1. Система координат МСК-45, зона 2					
2. Сведения о характерных точках границ объекта					
Обозначение характерных точек границ	Координаты, м		Метод определения координат характерной точки	Средняя квадратическая погрешность положения характерной точки (M _t), м	Описание обозначения точки на местности (при наличии)
	X	Y			
1263	509988.65	2276307.88	Картометрический метод	1	-
1264	509986.09	2276312.63	Картометрический метод	1	-
1265	509982.22	2276310.89	Картометрический метод	1	-
1266	509978.15	2276308.83	Картометрический метод	1	-
1267	509966.66	2276303.78	Картометрический метод	1	-
1268	509962.11	2276301.48	Картометрический метод	1	-
1269	509952.35	2276324.26	Картометрический метод	1	-
1270	509932.85	2276344.55	Картометрический метод	1	-
1271	509926.81	2276345.36	Картометрический метод	1	-
1272	509894.81	2276368.60	Картометрический метод	1	-
1273	509879.03	2276380.62	Картометрический метод	1	-
1274	509901.10	2276399.11	Картометрический метод	1	-
1275	509901.02	2276399.40	Картометрический метод	1	-
1276	509885.41	2276445.51	Картометрический метод	1	-
1277	509913.09	2276454.93	Картометрический метод	1	-
1278	509953.59	2276467.88	Картометрический метод	1	-
1279	509968.56	2276473.42	Картометрический метод	1	-
1280	509972.21	2276475.13	Картометрический метод	1	-
1256	510039.37	2276494.85	Картометрический метод	1	-
					-
1281	508098.35	2276509.59	Геодезический метод	0.1	-
1282	508123.69	2276504.68	Геодезический метод	0.1	-
1283	508125.45	2276504.19	Геодезический метод	0.1	-
1284	508130.34	2276503.16	Геодезический метод	0.1	-
1285	508145.69	2276500.07	Геодезический метод	0.1	-
1286	508154.27	2276498.14	Геодезический метод	0.1	-
1287	508153.37	2276493.91	Геодезический метод	0.1	-
1288	508152.54	2276490.07	Геодезический метод	0.1	Долговременный межевой знак
1289	508151.66	2276486.09	Геодезический метод	0.1	-
1290	508148.97	2276474.26	Геодезический метод	0.1	-

Сведения о местоположении границ объекта

1. Система координат МСК-45, зона 2

2. Сведения о характерных точках границ объекта

Обозначение характерных точек границ	Координаты, м		Метод определения координат характерной точки	Средняя квадратическая погрешность положения характерной точки (M _t), м	Описание обозначения точки на местности (при наличии)
	X	Y			
1291	508146.68	2276463.90	Геодезический метод	0.1	-
1292	508146.23	2276463.98	Геодезический метод	0.1	-
1293	508144.51	2276456.61	Геодезический метод	0.1	-
1294	508145.08	2276456.49	Геодезический метод	0.1	-
1295	508144.16	2276452.43	Геодезический метод	0.1	-
1296	508140.00	2276453.26	Геодезический метод	0.1	-
1297	508135.36	2276454.35	Геодезический метод	0.1	-
1298	508132.78	2276442.89	Геодезический метод	0.1	-
1299	508131.01	2276443.26	Геодезический метод	0.1	-
1300	508130.50	2276442.89	Геодезический метод	0.1	-
1301	508130.04	2276440.97	Геодезический метод	0.1	-
1302	508130.27	2276440.86	Геодезический метод	0.1	-
1303	508130.08	2276439.94	Геодезический метод	0.1	-
1304	508129.06	2276434.74	Геодезический метод	0.1	-
1305	508127.22	2276435.00	Геодезический метод	0.1	-
1306	508123.85	2276414.91	Геодезический метод	0.1	-
1307	508111.67	2276417.61	Геодезический метод	0.1	-
1308	508109.47	2276405.72	Геодезический метод	0.1	-
1309	508107.05	2276406.15	Геодезический метод	0.1	-
1310	508094.40	2276408.80	Геодезический метод	0.09	-
1311	508079.04	2276412.50	Геодезический метод	0.09	-
1312	508074.22	2276412.62	Геодезический метод	0.1	-
1313	508079.64	2276453.84	Геодезический метод	0.1	-
1314	508087.29	2276483.37	Геодезический метод	0.1	-
1281	508098.35	2276509.59	Геодезический метод	0.1	-
					-
1315	506334.95	2276568.37	Картометрический метод	1	-
1316	506385.88	2276533.83	Картометрический метод	1	-
1317	506353.02	2276448.67	Картометрический метод	1	-
1318	506505.19	2276398.72	Картометрический метод	1	-
1319	506466.99	2276285.10	Картометрический метод	1	-
1320	506460.72	2276287.07	Картометрический метод	1	-
1321	506457.17	2276282.18	Картометрический метод	1	-
1322	506443.77	2276238.64	Картометрический метод	1	-
1323	506284.84	2276293.14	Картометрический метод	1	-
1324	506272.03	2276251.21	Картометрический метод	1	-
1325	506272.07	2276250.76	Картометрический метод	1	-
1326	506276.35	2276250.21	Картометрический	1	-

Сведения о местоположении границ объекта

1. Система координат МСК-45, зона 2

2. Сведения о характерных точках границ объекта

Обозначение характерных точек границ	Координаты, м		Метод определения координат характерной точки	Средняя квадратическая погрешность положения характерной точки (M _t), м	Описание обозначения точки на местности (при наличии)
	X	Y			
			метод		
1327	506276.43	2276173.02	Картометрический метод	1	-
1328	506255.62	2276153.75	Картометрический метод	1	-
1329	506237.60	2276152.81	Картометрический метод	1	-
1330	506236.92	2276145.19	Картометрический метод	1	-
1331	506231.99	2276144.84	Картометрический метод	1	-
1332	506230.00	2276153.09	Картометрический метод	1	-
1333	506201.72	2276154.76	Картометрический метод	1	-
1334	506195.01	2276153.26	Картометрический метод	1	-
1335	506165.49	2276148.20	Картометрический метод	1	-
1336	506151.27	2276145.21	Картометрический метод	1	-
1337	506150.59	2276145.09	Картометрический метод	1	-
1338	506150.74	2276142.62	Картометрический метод	1	-
1339	506150.82	2276141.13	Картометрический метод	1	-
1340	506148.62	2276141.01	Картометрический метод	1	-
1341	506148.54	2276142.51	Картометрический метод	1	-
1342	506145.63	2276143.49	Картометрический метод	1	-
1343	506125.85	2276144.56	Картометрический метод	1	-
1344	506125.65	2276138.01	Картометрический метод	1	-
1345	506086.22	2276137.41	Картометрический метод	1	-
1346	506093.24	2276169.82	Картометрический метод	1	-
1347	506101.29	2276212.77	Картометрический метод	1	-
1348	506099.86	2276213.11	Картометрический метод	1	-
1349	506110.65	2276284.85	Картометрический метод	1	-
1350	506113.71	2276308.46	Картометрический метод	1	-
1351	506113.95	2276310.25	Картометрический метод	1	-

Сведения о местоположении границ объекта

1. Система координат МСК-45, зона 2

2. Сведения о характерных точках границ объекта

Обозначение характерных точек границ	Координаты, м		Метод определения координат характерной точки	Средняя квадратическая погрешность положения характерной точки (M _t), м	Описание обозначения точки на местности (при наличии)
	X	Y			
1352	506117.67	2276334.75	Картометрический метод	1	-
1353	506115.20	2276335.39	Картометрический метод	1	-
1354	506113.36	2276357.52	Картометрический метод	1	-
1355	506121.85	2276526.35	Картометрический метод	1	-
1356	506191.37	2276494.91	Картометрический метод	1	-
1357	506291.86	2276447.26	Картометрический метод	1	-
1315	506334.95	2276568.37	Картометрический метод	1	-
					-
1358	505634.96	2276610.87	Картометрический метод	1	-
1359	505742.83	2276581.24	Картометрический метод	1	-
1360	505743.29	2276573.53	Картометрический метод	1	-
1361	505745.33	2276538.55	Картометрический метод	1	-
1362	505748.24	2276504.41	Картометрический метод	1	-
1363	505751.18	2276459.97	Картометрический метод	1	-
1364	505754.45	2276403.57	Картометрический метод	1	-
1365	505749.37	2276375.03	Картометрический метод	1	-
1366	505708.24	2276383.85	Картометрический метод	1	-
1367	505663.35	2276156.85	Картометрический метод	1	-
1368	505655.57	2276158.57	Картометрический метод	1	-
1369	505700.40	2276385.53	Картометрический метод	1	-
1370	505691.64	2276387.39	Картометрический метод	1	-
1371	505696.82	2276414.19	Картометрический метод	1	-
1372	505604.13	2276436.57	Картометрический метод	1	-
1358	505634.96	2276610.87	Картометрический метод	1	-
					-
1373	509626.57	2276682.26	Картометрический метод	1	-
1374	509627.61	2276680.78	Картометрический	1	-

Сведения о местоположении границ объекта					
1. Система координат МСК-45, зона 2					
2. Сведения о характерных точках границ объекта					
Обозначение характерных точек границ	Координаты, м		Метод определения координат характерной точки	Средняя квадратическая погрешность положения характерной точки (M _t), м	Описание обозначения точки на местности (при наличии)
	X	Y			
			метод		
1375	509733.93	2276529.61	Картометрический метод	1	-
1376	509738.00	2276444.93	Картометрический метод	1	-
1377	509748.22	2276423.25	Картометрический метод	1	-
1378	509716.31	2276428.17	Картометрический метод	1	-
1379	509708.13	2276427.89	Картометрический метод	1	-
1380	509687.32	2276424.25	Картометрический метод	1	-
1381	509686.32	2276421.59	Картометрический метод	1	-
1382	509655.47	2276424.92	Картометрический метод	1	-
1383	509654.40	2276458.30	Картометрический метод	1	-
1384	509644.48	2276505.26	Картометрический метод	1	-
1385	509634.28	2276539.26	Картометрический метод	1	-
1386	509629.95	2276548.79	Картометрический метод	1	-
1387	509621.52	2276563.47	Картометрический метод	1	-
1388	509611.37	2276578.76	Картометрический метод	1	-
1389	509606.01	2276586.00	Картометрический метод	1	-
1390	509575.94	2276619.04	Картометрический метод	1	-
1391	509566.21	2276627.98	Картометрический метод	1	-
1392	509563.19	2276630.21	Картометрический метод	1	-
1393	509564.71	2276631.41	Картометрический метод	1	-
1394	509563.74	2276632.45	Картометрический метод	1	-
1395	509553.16	2276644.10	Картометрический метод	1	-
1373	509626.57	2276682.26	Картометрический метод	1	-
					-
1396	510310.01	2276732.73	Картометрический метод	1	-
1397	510318.05	2276702.07	Картометрический метод	1	-
1398	510342.64	2276605.13	Картометрический	1	-

Сведения о местоположении границ объекта					
1. Система координат МСК-45, зона 2					
2. Сведения о характерных точках границ объекта					
Обозначение характерных точек границ	Координаты, м		Метод определения координат характерной точки	Средняя квадратическая погрешность положения характерной точки (M _t), м	Описание обозначения точки на местности (при наличии)
	X	Y			
			метод		
1399	510350.46	2276573.01	Картометрический метод	1	-
1400	510352.24	2276565.43	Картометрический метод	1	-
1401	510352.71	2276563.41	Картометрический метод	1	-
1402	510353.65	2276559.54	Картометрический метод	1	-
1403	510384.97	2276426.97	Картометрический метод	1	-
1404	510402.84	2276430.10	Картометрический метод	1	-
1405	510424.73	2276434.84	Картометрический метод	1	-
1406	510427.04	2276422.14	Геодезический метод	0.1	-
1407	510428.48	2276414.16	Геодезический метод	0.1	-
1408	510432.46	2276396.00	Картометрический метод	1	-
1409	510425.36	2276388.58	Геодезический метод	0.1	-
1410	510431.44	2276375.46	Картометрический метод	1	-
1411	510441.24	2276351.11	Геодезический метод	0.1	-
1412	510445.18	2276331.53	Картометрический метод	1	-
1413	510444.82	2276327.84	Геодезический метод	0.1	-
1414	510447.59	2276308.30	Картометрический метод	1	-
1415	510431.32	2276307.85	Геодезический метод	0.1	Долговременный межевой знак
1416	510385.60	2276308.27	Геодезический метод	0.1	Долговременный межевой знак
1417	510362.21	2276306.35	Картометрический метод	1	-
1418	510357.29	2276342.38	Картометрический метод	1	-
1419	510343.18	2276405.47	Картометрический метод	1	-
1420	510341.39	2276412.09	Картометрический метод	1	-
1421	510342.02	2276432.67	Картометрический метод	1	-
1422	510339.28	2276447.42	Картометрический метод	1	-
1423	510336.66	2276460.96	Картометрический метод	1	-
1424	510319.47	2276546.31	Картометрический метод	1	-
1425	510284.73	2276691.52	Картометрический метод	1	-
1426	510283.87	2276693.57	Картометрический	1	-

Сведения о местоположении границ объекта					
1. Система координат МСК-45, зона 2					
2. Сведения о характерных точках границ объекта					
Обозначение характерных точек границ	Координаты, м		Метод определения координат характерной точки	Средняя квадратическая погрешность положения характерной точки (M _t), м	Описание обозначения точки на местности (при наличии)
	X	Y			
			метод		
1427	510288.00	2276694.44	Картометрический метод	1	-
1428	510280.07	2276726.19	Картометрический метод	1	-
1429	510305.41	2276731.68	Картометрический метод	1	-
1430	510306.65	2276731.95	Картометрический метод	1	-
1396	510310.01	2276732.73	Картометрический метод	1	-
					-
1431	508955.26	2276765.86	Геодезический метод	0.1	-
1432	509103.43	2276734.95	Геодезический метод	0.1	-
1433	509102.47	2276731.24	Геодезический метод	0.1	-
1434	509100.27	2276720.82	Картометрический метод	1	-
1435	509100.68	2276720.86	Картометрический метод	1	-
1436	509099.47	2276715.67	Картометрический метод	1	-
1437	509038.57	2276728.30	Картометрический метод	1	-
1438	509037.24	2276730.40	Картометрический метод	1	-
1439	508991.45	2276737.92	Картометрический метод	1	-
1440	508950.89	2276744.56	Картометрический метод	1	-
1431	508955.26	2276765.86	Геодезический метод	0.1	-
					-
1441	509198.58	2276784.87	Картометрический метод	1	-
1442	509230.72	2276766.34	Картометрический метод	1	-
1443	509240.69	2276760.67	Картометрический метод	1	-
1444	509251.09	2276752.30	Геодезический метод	0.1	-
1445	509256.07	2276770.84	Геодезический метод	0.1	Долговременный межевой знак
1446	509297.74	2276758.49	Геодезический метод	0.1	Долговременный межевой знак
1447	509291.86	2276734.65	Геодезический метод	0.1	-
1448	509279.79	2276738.09	Геодезический метод	0.1	-
1449	509279.41	2276734.22	Картометрический метод	1	-
1450	509280.25	2276733.45	Картометрический метод	1	-
1451	509283.11	2276732.76	Картометрический метод	1	-

Сведения о местоположении границ объекта

1. Система координат МСК-45, зона 2

2. Сведения о характерных точках границ объекта

Обозначение характерных точек границ	Координаты, м		Метод определения координат характерной точки	Средняя квадратическая погрешность положения характерной точки (M _t), м	Описание обозначения точки на местности (при наличии)
	X	Y			
1452	509282.22	2276728.91	Картометрический метод	1	-
1453	509277.14	2276708.55	Картометрический метод	1	-
1454	509265.11	2276712.66	Картометрический метод	1	-
1455	509251.38	2276718.09	Картометрический метод	1	-
1456	509235.52	2276726.13	Картометрический метод	1	-
1457	509218.28	2276737.13	Картометрический метод	1	-
1458	509182.74	2276767.78	Картометрический метод	1	-
1441	509198.58	2276784.87	Картометрический метод	1	-
					-
1459	511219.97	2276870.74	Картометрический метод	1	-
1460	511258.74	2276868.12	Картометрический метод	1	-
1461	511297.10	2276844.95	Картометрический метод	1	-
1462	511299.20	2276838.70	Картометрический метод	1	-
1463	511305.97	2276818.66	Картометрический метод	1	-
1464	511304.38	2276816.21	Картометрический метод	1	-
1465	511295.76	2276813.37	Картометрический метод	1	-
1466	511247.77	2276795.56	Картометрический метод	1	-
1467	511247.46	2276795.55	Картометрический метод	1	-
1468	511240.20	2276808.19	Картометрический метод	1	-
1469	511232.59	2276831.15	Картометрический метод	1	-
1470	511223.60	2276859.32	Картометрический метод	1	-
1459	511219.97	2276870.74	Картометрический метод	1	-
					-
1471	511495.68	2276886.56	Картометрический метод	1	-
1472	511502.29	2276868.96	Картометрический метод	1	-
1473	511503.03	2276867.38	Картометрический метод	1	-
1474	511503.19	2276867.45	Картометрический	1	-

Сведения о местоположении границ объекта					
1. Система координат МСК-45, зона 2					
2. Сведения о характерных точках границ объекта					
Обозначение характерных точек границ	Координаты, м		Метод определения координат характерной точки	Средняя квадратическая погрешность положения характерной точки (M _t), м	Описание обозначения точки на местности (при наличии)
	X	Y			
			метод		
1475	511510.21	2276849.36	Картометрический метод	1	-
1476	511509.96	2276849.24	Картометрический метод	1	-
1477	511514.66	2276837.28	Картометрический метод	1	-
1478	511513.69	2276836.72	Картометрический метод	1	-
1479	511463.12	2276810.00	Картометрический метод	1	-
1480	511460.43	2276808.87	Картометрический метод	1	-
1481	511453.11	2276822.25	Картометрический метод	1	-
1482	511452.80	2276830.40	Картометрический метод	1	-
1483	511450.32	2276834.70	Картометрический метод	1	-
1484	511446.30	2276835.37	Картометрический метод	1	-
1485	511438.65	2276849.79	Картометрический метод	1	-
1486	511436.75	2276854.13	Геодезический метод	0.1	-
1471	511495.68	2276886.56	Картометрический метод	1	-
					-
1487	511180.77	2276888.16	Картометрический метод	1	-
1488	511188.55	2276856.32	Картометрический метод	1	-
1489	511189.38	2276853.39	Картометрический метод	1	-
1490	511191.06	2276846.80	Картометрический метод	1	-
1491	511192.19	2276842.47	Картометрический метод	1	-
1492	511213.52	2276848.87	Картометрический метод	1	-
1493	511217.84	2276834.48	Картометрический метод	1	-
1494	511217.94	2276834.01	Картометрический метод	1	-
1495	511219.12	2276829.05	Картометрический метод	1	-
1496	511224.17	2276807.95	Картометрический метод	1	-
1497	511230.13	2276782.94	Картометрический метод	1	-
1498	511237.21	2276753.79	Картометрический метод	1	-

Сведения о местоположении границ объекта					
1. Система координат МСК-45, зона 2					
2. Сведения о характерных точках границ объекта					
Обозначение характерных точек границ	Координаты, м		Метод определения координат характерной точки	Средняя квадратическая погрешность положения характерной точки (M _t), м	Описание обозначения точки на местности (при наличии)
	X	Y			
1499	511237.47	2276740.13	Картометрический метод	1	-
1500	511260.55	2276664.83	Картометрический метод	1	-
1501	511226.00	2276641.09	Картометрический метод	1	-
1502	511209.33	2276631.50	Картометрический метод	1	-
1503	511181.32	2276615.37	Картометрический метод	1	-
1504	511180.28	2276614.77	Картометрический метод	1	-
1505	511179.63	2276614.41	Картометрический метод	1	-
1506	511130.94	2276586.63	Картометрический метод	1	-
1507	511091.77	2276563.05	Картометрический метод	1	-
1508	511069.40	2276545.50	Картометрический метод	1	-
1509	510999.30	2276501.30	Картометрический метод	1	-
1510	510995.43	2276502.99	Картометрический метод	1	-
1511	510992.11	2276505.73	Картометрический метод	1	-
1512	510982.58	2276530.28	Картометрический метод	1	-
1513	510964.20	2276599.08	Картометрический метод	1	-
1514	510963.94	2276599.57	Картометрический метод	1	-
1515	510958.88	2276619.04	Картометрический метод	1	-
1516	510958.94	2276619.31	Картометрический метод	1	-
1517	510952.74	2276642.94	Картометрический метод	1	-
1518	510949.00	2276658.48	Картометрический метод	1	-
1519	510952.37	2276659.13	Картометрический метод	1	-
1520	510954.65	2276659.56	Картометрический метод	1	-
1521	510954.78	2276659.08	Картометрический метод	1	-
1522	510977.58	2276665.00	Картометрический метод	1	-
1523	510979.03	2276665.36	Картометрический метод	1	-
1524	510982.12	2276666.74	Картометрический	1	-

Сведения о местоположении границ объекта					
1. Система координат МСК-45, зона 2					
2. Сведения о характерных точках границ объекта					
Обозначение характерных точек границ	Координаты, м		Метод определения координат характерной точки	Средняя квадратическая погрешность положения характерной точки (M _t), м	Описание обозначения точки на местности (при наличии)
	X	Y			
			метод		
1525	510997.17	2276671.34	Картометрический метод	1	-
1526	511014.85	2276676.57	Картометрический метод	1	-
1527	511020.99	2276679.19	Картометрический метод	1	-
1528	511030.11	2276681.99	Картометрический метод	1	-
1529	511049.12	2276687.63	Картометрический метод	1	-
1530	511049.20	2276687.29	Картометрический метод	1	-
1531	511064.59	2276691.51	Картометрический метод	1	-
1532	511078.08	2276695.30	Картометрический метод	1	-
1533	511097.03	2276701.00	Картометрический метод	1	-
1534	511098.59	2276701.43	Картометрический метод	1	-
1535	511096.20	2276717.16	Картометрический метод	1	-
1536	511095.77	2276717.09	Картометрический метод	1	-
1537	511089.91	2276737.44	Картометрический метод	1	-
1538	511089.20	2276739.31	Картометрический метод	1	-
1539	511086.60	2276749.89	Картометрический метод	1	-
1540	511081.40	2276770.50	Картометрический метод	1	-
1541	511074.42	2276796.22	Картометрический метод	1	-
1542	511073.94	2276802.11	Картометрический метод	1	-
1543	511070.34	2276817.27	Картометрический метод	1	-
1544	511063.82	2276845.46	Картометрический метод	1	-
1545	511062.18	2276856.13	Картометрический метод	1	-
1546	511060.23	2276869.10	Картометрический метод	1	-
1547	511095.00	2276873.76	Картометрический метод	1	-
1548	511114.11	2276876.93	Картометрический метод	1	-
1549	511148.72	2276882.43	Картометрический метод	1	-

Сведения о местоположении границ объекта					
1. Система координат МСК-45, зона 2					
2. Сведения о характерных точках границ объекта					
Обозначение характерных точек границ	Координаты, м		Метод определения координат характерной точки	Средняя квадратическая погрешность положения характерной точки (M _t), м	Описание обозначения точки на местности (при наличии)
	X	Y			
1550	511156.49	2276883.86	Картометрический метод	1	-
1551	511171.41	2276886.49	Картометрический метод	1	-
1487	511180.77	2276888.16	Картометрический метод	1	-
					-
1552	513590.10	2276903.78	Картометрический метод	1	-
1553	513631.74	2276903.03	Картометрический метод	1	-
1554	513669.97	2276894.07	Картометрический метод	1	-
1555	513702.54	2276879.28	Картометрический метод	1	-
1556	513732.88	2276857.90	Картометрический метод	1	-
1557	513754.66	2276836.85	Картометрический метод	1	-
1558	513806.48	2276781.59	Картометрический метод	1	-
1559	513831.97	2276759.06	Картометрический метод	1	-
1560	513824.97	2276744.91	Картометрический метод	1	-
1561	513825.66	2276744.54	Картометрический метод	1	-
1562	513843.00	2276735.54	Картометрический метод	1	-
1563	513881.08	2276719.97	Картометрический метод	1	-
1564	513912.28	2276703.77	Картометрический метод	1	-
1565	513937.65	2276688.52	Картометрический метод	1	-
1566	513963.35	2276668.27	Картометрический метод	1	-
1567	513990.40	2276646.18	Картометрический метод	1	-
1568	514015.61	2276624.06	Картометрический метод	1	-
1569	514036.35	2276600.03	Картометрический метод	1	-
1570	514050.96	2276577.50	Картометрический метод	1	-
1571	514060.55	2276555.67	Картометрический метод	1	-
1572	514068.35	2276530.13	Картометрический метод	1	-
1573	514078.44	2276474.44	Картометрический метод	1	-

Сведения о местоположении границ объекта

1. Система координат МСК-45, зона 2

2. Сведения о характерных точках границ объекта

Обозначение характерных точек границ	Координаты, м		Метод определения координат характерной точки	Средняя квадратическая погрешность положения характерной точки (M _t), м	Описание обозначения точки на местности (при наличии)
	X	Y			
1574	514084.59	2276452.31	Картометрический метод	1	-
1575	514090.36	2276438.64	Картометрический метод	1	-
1576	514098.81	2276422.63	Картометрический метод	1	-
1577	514122.26	2276390.67	Картометрический метод	1	-
1578	514141.75	2276369.10	Картометрический метод	1	-
1579	514121.78	2276326.07	Картометрический метод	1	-
1580	514121.51	2276326.09	Картометрический метод	1	-
1581	514071.99	2276341.79	Картометрический метод	1	-
1582	514121.75	2276326.01	Картометрический метод	1	-
1583	513544.14	2276206.77	Картометрический метод	1	-
1584	513540.24	2276205.96	Картометрический метод	1	-
1585	513566.63	2276557.26	Картометрический метод	1	-
1586	513561.45	2276589.60	Картометрический метод	1	-
1587	513538.82	2276714.61	Картометрический метод	1	-
1588	513516.76	2276880.38	Картометрический метод	1	-
1589	513513.98	2276885.79	Картометрический метод	1	-
1590	513519.98	2276887.43	Картометрический метод	1	-
1591	513577.91	2276902.34	Картометрический метод	1	-
1552	513590.10	2276903.78	Картометрический метод	1	-
					-
1592	506133.03	2277155.43	Картометрический метод	1	-
1593	506134.82	2277151.40	Картометрический метод	1	-
1594	506139.04	2277141.74	Картометрический метод	1	-
1595	506153.17	2277109.48	Картометрический метод	1	-
1596	506156.36	2277102.15	Картометрический метод	1	-
1597	506160.46	2277092.79	Картометрический метод	1	-

Сведения о местоположении границ объекта					
1. Система координат МСК-45, зона 2					
2. Сведения о характерных точках границ объекта					
Обозначение характерных точек границ	Координаты, м		Метод определения координат характерной точки	Средняя квадратическая погрешность положения характерной точки (M _t), м	Описание обозначения точки на местности (при наличии)
	X	Y			
1598	506173.77	2277062.35	Картометрический метод	1	-
1599	506174.86	2277059.90	Картометрический метод	1	-
1600	506200.64	2277003.80	Картометрический метод	1	-
1601	506202.68	2276999.37	Картометрический метод	1	-
1602	506204.90	2276994.51	Картометрический метод	1	-
1603	506206.58	2276992.20	Картометрический метод	1	-
1604	506232.73	2276956.05	Картометрический метод	1	-
1605	506264.65	2276894.43	Картометрический метод	1	-
1606	506268.36	2276887.34	Картометрический метод	1	-
1607	506280.54	2276875.00	Картометрический метод	1	-
1608	506280.54	2276874.99	Картометрический метод	1	-
1609	506355.61	2276727.81	Картометрический метод	1	-
1610	506369.19	2276701.16	Картометрический метод	1	-
1611	506384.26	2276670.66	Картометрический метод	1	-
1612	506378.46	2276651.47	Картометрический метод	1	-
1613	506344.44	2276673.19	Картометрический метод	1	-
1614	506343.50	2276671.91	Картометрический метод	1	-
1615	506332.12	2276679.57	Картометрический метод	1	-
1616	506315.67	2276690.66	Картометрический метод	1	-
1617	506294.97	2276704.62	Картометрический метод	1	-
1618	506189.72	2276775.56	Картометрический метод	1	-
1619	506090.75	2276841.40	Картометрический метод	1	-
1620	506087.27	2276844.05	Картометрический метод	1	-
1621	506058.58	2276865.94	Картометрический метод	1	-
1622	506037.06	2276882.34	Картометрический метод	1	-
1623	506009.32	2276903.47	Картометрический	1	-

Сведения о местоположении границ объекта					
1. Система координат МСК-45, зона 2					
2. Сведения о характерных точках границ объекта					
Обозначение характерных точек границ	Координаты, м		Метод определения координат характерной точки	Средняя квадратическая погрешность положения характерной точки (M _t), м	Описание обозначения точки на местности (при наличии)
	X	Y			
			метод		
1624	505997.76	2276912.31	Картометрический метод	1	-
1625	505996.87	2276912.90	Картометрический метод	1	-
1626	505991.59	2276917.09	Картометрический метод	1	-
1627	505984.91	2276921.06	Картометрический метод	1	-
1628	505955.48	2276938.55	Картометрический метод	1	-
1629	505951.98	2276940.61	Картометрический метод	1	-
1630	505889.15	2276977.95	Картометрический метод	1	-
1631	505879.47	2276980.25	Картометрический метод	1	-
1632	505864.04	2276989.35	Картометрический метод	1	-
1633	505859.65	2276989.73	Картометрический метод	1	-
1634	505855.06	2276979.99	Картометрический метод	1	-
1635	505849.84	2276983.27	Картометрический метод	1	-
1636	505845.77	2276996.80	Картометрический метод	1	-
1637	505790.47	2277016.70	Картометрический метод	1	-
1638	505785.66	2277033.48	Картометрический метод	1	-
1639	505813.77	2277074.06	Картометрический метод	1	-
1640	505823.46	2277086.49	Картометрический метод	1	-
1641	505838.06	2277097.94	Картометрический метод	1	-
1642	505875.17	2277127.08	Картометрический метод	1	-
1643	505907.19	2277129.85	Картометрический метод	1	-
1644	505920.27	2277130.83	Картометрический метод	1	-
1645	505966.17	2277136.14	Картометрический метод	1	-
1646	506066.96	2277147.81	Картометрический метод	1	-
1647	506130.71	2277155.18	Картометрический метод	1	-
1592	506133.03	2277155.43	Картометрический метод	1	-

Сведения о местоположении границ объекта

1. Система координат МСК-45, зона 2

2. Сведения о характерных точках границ объекта

Обозначение характерных точек границ	Координаты, м		Метод определения координат характерной точки	Средняя квадратическая погрешность положения характерной точки (M _t), м	Описание обозначения точки на местности (при наличии)
	X	Y			
					-
1648	513292.76	2277166.56	Картометрический метод	1	-
1649	513306.13	2277107.87	Картометрический метод	1	-
1650	513275.23	2277041.59	Картометрический метод	1	-
1651	513227.79	2277016.61	Картометрический метод	1	-
1652	513206.96	2277047.95	Картометрический метод	1	-
1648	513292.76	2277166.56	Картометрический метод	1	-
					-
1653	509337.19	2277200.20	Геодезический метод	0.1	-
1654	509343.73	2277194.48	Геодезический метод	0.1	-
1655	509358.01	2277176.69	Геодезический метод	0.1	-
1656	509365.03	2277167.91	Геодезический метод	0.1	-
1657	509372.25	2277158.89	Геодезический метод	0.1	-
1658	509386.57	2277170.91	Геодезический метод	0.1	-
1659	509388.90	2277172.89	Геодезический метод	0.1	-
1660	509418.08	2277197.39	Геодезический метод	0.1	-
1661	509420.90	2277186.16	Картометрический метод	1	-
1662	509421.39	2277184.20	Геодезический метод	0.1	-
1663	509423.86	2277174.28	Геодезический метод	0.1	-
1664	509440.73	2277106.57	Геодезический метод	0.1	-
1665	509396.38	2277130.90	Геодезический метод	0.1	-
1666	509387.15	2277135.97	Геодезический метод	0.1	-
1667	509357.92	2277152.02	Геодезический метод	0.1	-
1668	509349.13	2277156.85	Геодезический метод	0.1	-
1669	509317.66	2277174.12	Геодезический метод	0.1	-
1670	509322.65	2277177.51	Геодезический метод	0.1	-
1671	509327.54	2277182.37	Геодезический метод	0.1	-
1653	509337.19	2277200.20	Геодезический метод	0.1	-
					-
1672	511105.96	2277205.09	Картометрический метод	1	-
1673	511111.61	2277175.09	Картометрический метод	1	-
1674	511114.33	2277174.85	Картометрический метод	1	-
1675	511143.12	2277168.70	Картометрический метод	1	-
1676	511160.66	2277163.56	Картометрический метод	1	-
1677	511160.84	2277164.14	Картометрический метод	1	-
1678	511172.54	2277161.60	Картометрический	1	-

Сведения о местоположении границ объекта					
1. Система координат МСК-45, зона 2					
2. Сведения о характерных точках границ объекта					
Обозначение характерных точек границ	Координаты, м		Метод определения координат характерной точки	Средняя квадратическая погрешность положения характерной точки (M _t), м	Описание обозначения точки на местности (при наличии)
	X	Y			
			метод		
1679	511195.81	2277159.48	Картометрический метод	1	-
1680	511201.85	2277159.84	Картометрический метод	1	-
1681	511222.08	2277159.38	Картометрический метод	1	-
1682	511222.39	2277158.00	Картометрический метод	1	-
1683	511223.28	2277158.14	Картометрический метод	1	-
1684	511229.27	2277126.88	Картометрический метод	1	-
1685	511237.75	2277082.50	Картометрический метод	1	-
1686	511241.47	2277053.08	Картометрический метод	1	-
1687	511249.58	2276974.62	Картометрический метод	1	-
1688	511202.59	2276965.38	Картометрический метод	1	-
1689	511208.87	2276931.37	Картометрический метод	1	-
1690	511209.84	2276925.18	Картометрический метод	1	-
1691	511192.50	2276923.50	Картометрический метод	1	-
1692	511128.71	2276916.13	Картометрический метод	1	-
1693	511068.74	2276906.38	Геодезический метод	0.1	-
1694	511067.68	2276915.96	Картометрический метод	1	-
1695	511066.67	2276925.09	Картометрический метод	1	-
1696	511065.32	2276939.14	Картометрический метод	1	-
1697	511064.15	2276938.89	Картометрический метод	1	-
1698	511027.88	2276935.50	Картометрический метод	1	-
1699	511027.40	2276941.33	Картометрический метод	1	-
1700	511005.99	2276939.68	Картометрический метод	1	-
1701	510976.99	2276937.10	Геодезический метод	0.1	-
1702	510978.27	2276931.63	Картометрический метод	1	-
1703	510978.33	2276930.89	Картометрический метод	1	-
1704	510965.30	2276927.73	Картометрический метод	1	-

Сведения о местоположении границ объекта					
1. Система координат МСК-45, зона 2					
2. Сведения о характерных точках границ объекта					
Обозначение характерных точек границ	Координаты, м		Метод определения координат характерной точки	Средняя квадратическая погрешность положения характерной точки (M _t), м	Описание обозначения точки на местности (при наличии)
	X	Y			
1705	510952.55	2276924.73	Картометрический метод	1	-
1706	510949.39	2276937.99	Картометрический метод	1	-
1707	510946.82	2276948.76	Картометрический метод	1	-
1708	510937.95	2276946.47	Картометрический метод	1	-
1709	510931.34	2276972.89	Картометрический метод	1	-
1710	510926.22	2276971.65	Картометрический метод	1	-
1711	510924.39	2276979.20	Картометрический метод	1	-
1712	510922.54	2276987.35	Картометрический метод	1	-
1713	510936.78	2276990.91	Картометрический метод	1	-
1714	510949.41	2276994.07	Картометрический метод	1	-
1715	510955.42	2276995.58	Картометрический метод	1	-
1716	510962.73	2276997.81	Картометрический метод	1	-
1717	510961.62	2277002.89	Картометрический метод	1	-
1718	510956.42	2277025.82	Геодезический метод	0.1	-
1719	510955.94	2277026.95	Картометрический метод	1	-
1720	510949.35	2277055.43	Картометрический метод	1	-
1721	510946.31	2277068.02	Картометрический метод	1	-
1722	510948.47	2277069.65	Картометрический метод	1	-
1723	510946.33	2277075.83	Картометрический метод	1	-
1724	510974.24	2277085.31	Картометрический метод	1	-
1725	510975.85	2277085.84	Картометрический метод	1	-
1726	510980.57	2277087.55	Картометрический метод	1	-
1727	511008.66	2277098.37	Картометрический метод	1	-
1728	511021.66	2277103.53	Картометрический метод	1	-
1729	511023.85	2277104.31	Картометрический метод	1	-
1730	511035.12	2277108.18	Картометрический метод	1	-

Сведения о местоположении границ объекта					
1. Система координат МСК-45, зона 2					
2. Сведения о характерных точках границ объекта					
Обозначение характерных точек границ	Координаты, м		Метод определения координат характерной точки	Средняя квадратическая погрешность положения характерной точки (M _t), м	Описание обозначения точки на местности (при наличии)
	X	Y			
1731	511044.53	2277113.70	Картометрический метод	1	-
1732	511040.65	2277163.13	Картометрический метод	1	-
1733	511040.29	2277167.88	Картометрический метод	1	-
1734	511042.47	2277171.54	Картометрический метод	1	-
1735	511040.41	2277189.60	Картометрический метод	1	-
1672	511105.96	2277205.09	Картометрический метод	1	-
					-
1736	509271.96	2277245.70	Геодезический метод	0.1	-
1737	509298.71	2277203.76	Геодезический метод	0.1	-
1738	509315.39	2277177.68	Геодезический метод	0.1	-
1739	509267.96	2277159.04	Геодезический метод	0.1	-
1740	509248.60	2277184.91	Геодезический метод	0.1	-
1741	509242.45	2277180.32	Геодезический метод	0.1	-
1742	509239.01	2277185.43	Геодезический метод	0.1	-
1743	509221.93	2277212.84	Геодезический метод	0.1	-
1744	509227.00	2277216.36	Геодезический метод	0.1	-
1745	509233.46	2277220.62	Геодезический метод	0.1	-
1746	509238.40	2277224.01	Геодезический метод	0.1	-
1747	509243.64	2277227.45	Геодезический метод	0.1	-
1748	509254.38	2277211.14	Геодезический метод	0.1	-
1749	509261.30	2277215.91	Геодезический метод	0.1	-
1750	509250.17	2277231.73	Геодезический метод	0.1	-
1751	509255.27	2277234.94	Геодезический метод	0.1	-
1752	509260.57	2277238.30	Геодезический метод	0.1	-
1753	509266.38	2277242.11	Геодезический метод	0.1	-
1736	509271.96	2277245.70	Геодезический метод	0.1	-
					-
1754	509788.20	2277252.45	Картометрический метод	1	-
1755	509805.41	2277196.31	Картометрический метод	1	-
1756	509806.35	2277193.16	Картометрический метод	1	-
1757	509809.14	2277179.81	Картометрический метод	1	-
1758	509803.98	2277178.20	Картометрический метод	1	-
1759	509804.80	2277174.87	Картометрический метод	1	-
1760	509769.62	2277166.32	Картометрический метод	1	-
1761	509769.27	2277167.43	Картометрический метод	1	-

Сведения о местоположении границ объекта					
1. Система координат МСК-45, зона 2					
2. Сведения о характерных точках границ объекта					
Обозначение характерных точек границ	Координаты, м		Метод определения координат характерной точки	Средняя квадратическая погрешность положения характерной точки (M _t), м	Описание обозначения точки на местности (при наличии)
	X	Y			
1762	509767.90	2277172.66	Картометрический метод	1	-
1763	509776.67	2277174.98	Картометрический метод	1	-
1764	509776.51	2277175.60	Картометрический метод	1	-
1765	509782.17	2277177.17	Картометрический метод	1	-
1766	509775.55	2277199.57	Картометрический метод	1	-
1767	509764.76	2277235.34	Картометрический метод	1	-
1768	509761.86	2277244.38	Картометрический метод	1	-
1769	509767.81	2277246.33	Картометрический метод	1	-
1770	509768.75	2277246.93	Картометрический метод	1	-
1754	509788.20	2277252.45	Картометрический метод	1	-
					-
1771	510244.41	2277299.35	Картометрический метод	1	-
1772	510253.62	2277264.60	Картометрический метод	1	-
1773	510259.56	2277242.19	Картометрический метод	1	-
1774	510266.24	2277217.21	Картометрический метод	1	-
1775	510274.18	2277187.55	Картометрический метод	1	-
1776	510275.23	2277183.56	Картометрический метод	1	-
1777	510277.54	2277174.79	Картометрический метод	1	-
1778	510284.84	2277146.18	Картометрический метод	1	-
1779	510288.39	2277132.28	Картометрический метод	1	-
1780	510290.01	2277126.19	Картометрический метод	1	-
1781	510291.12	2277123.10	Картометрический метод	1	-
1782	510291.95	2277119.60	Картометрический метод	1	-
1783	510294.49	2277109.11	Картометрический метод	1	-
1784	510223.27	2277090.12	Картометрический метод	1	-
1785	510183.37	2277079.76	Картометрический метод	1	-

Сведения о местоположении границ объекта

1. Система координат МСК-45, зона 2

2. Сведения о характерных точках границ объекта

Обозначение характерных точек границ	Координаты, м		Метод определения координат характерной точки	Средняя квадратическая погрешность положения характерной точки (M _t), м	Описание обозначения точки на местности (при наличии)
	X	Y			
1786	510155.38	2277072.86	Картометрический метод	1	-
1787	510141.63	2277069.90	Картометрический метод	1	-
1788	510090.98	2277258.57	Картометрический метод	1	-
1789	510092.88	2277259.33	Картометрический метод	1	-
1790	510100.03	2277261.17	Картометрический метод	1	-
1791	510103.64	2277262.12	Картометрический метод	1	-
1792	510106.70	2277262.90	Картометрический метод	1	-
1793	510110.26	2277263.83	Картометрический метод	1	-
1794	510146.65	2277273.28	Картометрический метод	1	-
1795	510148.32	2277273.45	Картометрический метод	1	-
1796	510200.08	2277287.25	Картометрический метод	1	-
1797	510206.43	2277288.95	Картометрический метод	1	-
1798	510225.34	2277293.99	Картометрический метод	1	-
1799	510229.78	2277295.25	Картометрический метод	1	-
1800	510232.71	2277296.08	Картометрический метод	1	-
1801	510235.56	2277296.90	Картометрический метод	1	-
1771	510244.41	2277299.35	Картометрический метод	1	-
					-
1802	506140.18	2277344.35	Картометрический метод	1	-
1803	506140.20	2277340.37	Картометрический метод	1	-
1804	506140.56	2277335.93	Картометрический метод	1	-
1805	506140.69	2277334.89	Картометрический метод	1	-
1806	506140.78	2277334.05	Картометрический метод	1	-
1807	506139.80	2277334.04	Картометрический метод	1	-
1808	506134.13	2277334.55	Картометрический метод	1	-
1809	506128.66	2277334.09	Картометрический метод	1	-

Сведения о местоположении границ объекта					
1. Система координат МСК-45, зона 2					
2. Сведения о характерных точках границ объекта					
Обозначение характерных точек границ	Координаты, м		Метод определения координат характерной точки	Средняя квадратическая погрешность положения характерной точки (M _t), м	Описание обозначения точки на местности (при наличии)
	X	Y			
1810	506127.70	2277334.18	Картометрический метод	1	-
1811	506128.23	2277315.31	Картометрический метод	1	-
1812	506129.98	2277297.56	Картометрический метод	1	-
1813	506130.25	2277292.05	Картометрический метод	1	-
1814	506131.91	2277274.56	Картометрический метод	1	-
1815	506133.01	2277258.94	Картометрический метод	1	-
1816	506134.66	2277242.25	Картометрический метод	1	-
1817	506136.18	2277227.73	Картометрический метод	1	-
1818	506137.50	2277212.02	Картометрический метод	1	-
1819	506132.30	2277211.68	Картометрический метод	1	-
1820	506127.14	2277211.42	Картометрический метод	1	-
1821	506126.45	2277211.72	Картометрический метод	1	-
1822	506126.09	2277211.71	Картометрический метод	1	-
1823	506126.09	2277210.07	Картометрический метод	1	-
1824	506123.22	2277209.92	Картометрический метод	1	-
1825	506123.15	2277211.73	Картометрический метод	1	-
1826	506121.88	2277211.28	Картометрический метод	1	-
1827	506109.00	2277210.72	Картометрический метод	1	-
1828	506108.93	2277213.52	Картометрический метод	1	-
1829	506093.41	2277213.02	Картометрический метод	1	-
1830	506093.95	2277207.10	Картометрический метод	1	-
1831	506074.85	2277204.93	Картометрический метод	1	-
1832	506061.64	2277206.40	Картометрический метод	1	-
1833	506055.32	2277206.42	Картометрический метод	1	-
1834	506047.85	2277205.18	Картометрический метод	1	-
1835	506039.73	2277204.05	Картометрический	1	-

Сведения о местоположении границ объекта

1. Система координат МСК-45, зона 2

2. Сведения о характерных точках границ объекта

Обозначение характерных точек границ	Координаты, м		Метод определения координат характерной точки	Средняя квадратическая погрешность положения характерной точки (M _t), м	Описание обозначения точки на местности (при наличии)
	X	Y			
			метод		
1836	506037.26	2277203.75	Картометрический метод	1	-
1837	506035.20	2277204.85	Картометрический метод	1	-
1838	506029.00	2277204.78	Картометрический метод	1	-
1839	506020.18	2277204.35	Картометрический метод	1	-
1840	506005.61	2277204.05	Картометрический метод	1	-
1841	506005.45	2277210.22	Картометрический метод	1	-
1842	506002.99	2277210.16	Картометрический метод	1	-
1843	505993.69	2277207.85	Картометрический метод	1	-
1844	505994.19	2277219.44	Картометрический метод	1	-
1845	505996.12	2277221.21	Картометрический метод	1	-
1846	505995.96	2277223.76	Картометрический метод	1	-
1847	505994.74	2277243.79	Картометрический метод	1	-
1848	505992.37	2277244.66	Картометрический метод	1	-
1849	505967.09	2277244.70	Картометрический метод	1	-
1850	505967.10	2277247.12	Картометрический метод	1	-
1851	505967.10	2277259.41	Картометрический метод	1	-
1852	505977.83	2277259.46	Картометрический метод	1	-
1853	505977.56	2277280.55	Картометрический метод	1	-
1854	505944.66	2277292.26	Картометрический метод	1	-
1855	505949.21	2277334.04	Картометрический метод	1	-
1856	505960.82	2277332.84	Картометрический метод	1	-
1857	506009.31	2277329.16	Картометрический метод	1	-
1858	506009.73	2277335.35	Картометрический метод	1	-
1859	506014.93	2277335.04	Картометрический метод	1	-
1860	506015.64	2277334.12	Картометрический метод	1	-

Сведения о местоположении границ объекта					
1. Система координат МСК-45, зона 2					
2. Сведения о характерных точках границ объекта					
Обозначение характерных точек границ	Координаты, м		Метод определения координат характерной точки	Средняя квадратическая погрешность положения характерной точки (M _t), м	Описание обозначения точки на местности (при наличии)
	X	Y			
1861	506042.11	2277332.04	Картометрический метод	1	-
1862	506042.19	2277333.09	Картометрический метод	1	-
1863	506065.90	2277331.43	Картометрический метод	1	-
1864	506067.33	2277341.34	Картометрический метод	1	-
1802	506140.18	2277344.35	Картометрический метод	1	-
					-
1865	510133.27	2277391.77	Картометрический метод	1	-
1866	510134.59	2277385.74	Картометрический метод	1	-
1867	510137.26	2277383.86	Картометрический метод	1	-
1868	510142.94	2277366.61	Картометрический метод	1	-
1869	510156.07	2277370.48	Картометрический метод	1	-
1870	510158.92	2277361.00	Картометрический метод	1	-
1871	510159.71	2277361.21	Картометрический метод	1	-
1872	510162.84	2277349.23	Картометрический метод	1	-
1873	510163.67	2277344.40	Картометрический метод	1	-
1874	510151.17	2277340.22	Картометрический метод	1	-
1875	510147.64	2277339.27	Картометрический метод	1	-
1876	510141.14	2277337.49	Картометрический метод	1	-
1877	510137.89	2277336.61	Картометрический метод	1	-
1878	510125.27	2277333.99	Картометрический метод	1	-
1879	510117.27	2277332.35	Картометрический метод	1	-
1880	510128.29	2277288.22	Картометрический метод	1	-
1881	510088.62	2277277.55	Картометрический метод	1	-
1882	510073.91	2277331.35	Картометрический метод	1	-
1883	510071.80	2277337.04	Картометрический метод	1	-
1884	510082.87	2277354.92	Картометрический метод	1	-

Сведения о местоположении границ объекта					
1. Система координат МСК-45, зона 2					
2. Сведения о характерных точках границ объекта					
Обозначение характерных точек границ	Координаты, м		Метод определения координат характерной точки	Средняя квадратическая погрешность положения характерной точки (M _t), м	Описание обозначения точки на местности (при наличии)
	X	Y			
1885	510081.86	2277358.49	Картометрический метод	1	-
1886	510080.88	2277362.08	Картометрический метод	1	-
1887	510079.92	2277365.49	Картометрический метод	1	-
1888	510078.83	2277369.61	Картометрический метод	1	-
1889	510084.87	2277371.33	Картометрический метод	1	-
1890	510084.99	2277371.46	Картометрический метод	1	-
1891	510086.91	2277372.36	Картометрический метод	1	-
1892	510089.15	2277373.23	Картометрический метод	1	-
1893	510087.59	2277378.47	Картометрический метод	1	-
1894	510090.98	2277379.59	Картометрический метод	1	-
1895	510094.28	2277380.64	Картометрический метод	1	-
1896	510097.46	2277381.61	Картометрический метод	1	-
1897	510100.23	2277382.49	Картометрический метод	1	-
1898	510103.25	2277383.33	Картометрический метод	1	-
1899	510106.06	2277384.12	Картометрический метод	1	-
1900	510108.96	2277384.97	Картометрический метод	1	-
1901	510111.83	2277385.80	Картометрический метод	1	-
1902	510114.67	2277386.65	Картометрический метод	1	-
1903	510117.62	2277387.51	Картометрический метод	1	-
1904	510120.62	2277388.30	Картометрический метод	1	-
1905	510123.57	2277389.05	Картометрический метод	1	-
1906	510126.68	2277389.91	Картометрический метод	1	-
1907	510129.79	2277390.79	Картометрический метод	1	-
1865	510133.27	2277391.77	Картометрический метод	1	-
					-
1908	508360.08	2277425.06	Картометрический метод	1	-

Сведения о местоположении границ объекта					
1. Система координат МСК-45, зона 2					
2. Сведения о характерных точках границ объекта					
Обозначение характерных точек границ	Координаты, м		Метод определения координат характерной точки	Средняя квадратическая погрешность положения характерной точки (M _t), м	Описание обозначения точки на местности (при наличии)
	X	Y			
1909	508375.43	2277422.31	Картометрический метод	1	-
1910	508378.33	2277421.81	Картометрический метод	1	-
1911	508384.30	2277420.72	Картометрический метод	1	-
1912	508387.18	2277420.21	Картометрический метод	1	-
1913	508390.22	2277419.67	Картометрический метод	1	-
1914	508393.15	2277419.13	Картометрический метод	1	-
1915	508413.99	2277415.44	Картометрический метод	1	-
1916	508416.97	2277414.92	Картометрический метод	1	-
1917	508422.95	2277413.85	Картометрический метод	1	-
1918	508425.90	2277413.33	Картометрический метод	1	-
1919	508455.50	2277408.14	Картометрический метод	1	-
1920	508459.44	2277407.45	Картометрический метод	1	-
1921	508471.23	2277402.80	Картометрический метод	1	-
1922	508478.43	2277399.60	Картометрический метод	1	-
1923	508479.28	2277391.84	Картометрический метод	1	-
1924	508463.25	2277389.20	Картометрический метод	1	-
1925	508460.22	2277388.73	Картометрический метод	1	-
1926	508427.00	2277383.51	Картометрический метод	1	-
1927	508423.97	2277383.04	Картометрический метод	1	-
1928	508421.00	2277382.58	Картометрический метод	1	-
1929	508417.62	2277382.03	Картометрический метод	1	-
1930	508416.75	2277387.98	Картометрический метод	1	-
1931	508415.89	2277408.77	Картометрический метод	1	-
1932	508412.91	2277409.29	Картометрический метод	1	-
1933	508392.01	2277412.98	Картометрический метод	1	-
1934	508389.10	2277413.49	Картометрический	1	-

Сведения о местоположении границ объекта					
1. Система координат МСК-45, зона 2					
2. Сведения о характерных точках границ объекта					
Обозначение характерных точек границ	Координаты, м		Метод определения координат характерной точки	Средняя квадратическая погрешность положения характерной точки (M _t), м	Описание обозначения точки на местности (при наличии)
	X	Y			
			метод		
1935	508386.05	2277413.91	Картометрический метод	1	-
1936	508383.13	2277414.45	Картометрический метод	1	-
1937	508377.19	2277415.46	Картометрический метод	1	-
1938	508374.26	2277415.95	Картометрический метод	1	-
1939	508359.04	2277418.61	Картометрический метод	1	-
1908	508360.08	2277425.06	Картометрический метод	1	-
					-
1940	508975.44	2277572.52	Геодезический метод	0.1	-
1941	509003.18	2277541.07	Геодезический метод	0.1	-
1942	509035.19	2277511.02	Геодезический метод	0.1	-
1943	509045.30	2277512.08	Геодезический метод	0.1	-
1944	509069.65	2277546.29	Геодезический метод	0.1	-
1945	509083.59	2277565.86	Картометрический метод	1	-
1946	509091.30	2277554.31	Геодезический метод	0.1	-
1947	509093.77	2277549.89	Геодезический метод	0.1	-
1948	509094.41	2277547.81	Геодезический метод	0.1	-
1949	509096.33	2277545.04	Геодезический метод	0.1	-
1950	509097.44	2277543.32	Геодезический метод	0.1	-
1951	509098.39	2277543.87	Геодезический метод	0.1	-
1952	509099.38	2277542.35	Геодезический метод	0.1	-
1953	509112.03	2277523.19	Картометрический метод	1	-
1954	509138.60	2277482.82	Геодезический метод	0.1	-
1955	509140.28	2277480.26	Геодезический метод	0.1	-
1956	509152.72	2277461.15	Геодезический метод	0.1	-
1957	509153.58	2277459.81	Геодезический метод	0.1	-
1958	509157.13	2277454.30	Геодезический метод	0.1	-
1959	509170.99	2277432.88	Геодезический метод	0.1	-
1960	509177.50	2277422.80	Геодезический метод	0.1	-
1961	509187.05	2277408.03	Геодезический метод	0.1	-
1962	509189.68	2277403.96	Геодезический метод	0.1	-
1963	509209.96	2277372.62	Геодезический метод	0.1	-
1964	509230.91	2277340.18	Геодезический метод	0.1	-
1965	509240.97	2277324.47	Геодезический метод	0.1	-
1966	509225.49	2277314.37	Геодезический метод	0.1	-
1967	509171.10	2277279.20	Геодезический метод	0.1	-
1968	509141.42	2277260.00	Геодезический метод	0.1	-
1969	509129.00	2277251.97	Геодезический метод	0.1	-
1970	509128.01	2277253.52	Геодезический метод	0.1	-
1971	509121.22	2277249.22	Геодезический метод	0.1	-

Сведения о местоположении границ объекта

1. Система координат МСК-45, зона 2

2. Сведения о характерных точках границ объекта

Обозначение характерных точек границ	Координаты, м		Метод определения координат характерной точки	Средняя квадратическая погрешность положения характерной точки (M _t), м	Описание обозначения точки на местности (при наличии)
	X	Y			
1972	509122.14	2277247.77	Геодезический метод	0.1	-
1973	509117.78	2277244.95	Геодезический метод	0.1	-
1974	509110.70	2277240.39	Геодезический метод	0.1	-
1975	509063.11	2277209.57	Геодезический метод	0.09	-
1976	509084.30	2277179.92	Геодезический метод	0.09	-
1977	509089.44	2277172.53	Геодезический метод	0.09	-
1978	509130.00	2277114.22	Геодезический метод	0.09	-
1979	509134.54	2277108.00	Геодезический метод	0.09	-
1980	509133.78	2277107.66	Геодезический метод	0.09	-
1981	509137.40	2277102.99	Геодезический метод	0.09	-
1982	509139.49	2277102.62	Геодезический метод	0.09	-
1983	509178.95	2277132.10	Геодезический метод	0.09	-
1984	509181.35	2277133.90	Геодезический метод	0.09	-
1985	509185.31	2277128.11	Геодезический метод	0.09	-
1986	509195.36	2277113.42	Геодезический метод	0.09	-
1987	509217.20	2277081.51	Геодезический метод	0.09	-
1988	509242.15	2277045.26	Геодезический метод	0.09	-
1989	509219.21	2277029.68	Геодезический метод	0.09	-
1990	509217.75	2277027.83	Геодезический метод	0.09	-
1991	509218.38	2277025.18	Геодезический метод	0.09	-
1992	509191.97	2277006.64	Геодезический метод	0.09	-
1993	509190.21	2276991.33	Геодезический метод	0.09	-
1994	509197.60	2276981.17	Геодезический метод	0.09	-
1995	509199.19	2276978.98	Геодезический метод	0.09	-
1996	509206.88	2276968.39	Геодезический метод	0.09	-
1997	509207.41	2276963.00	Геодезический метод	0.09	-
1998	509211.80	2276956.63	Геодезический метод	0.09	-
1999	509224.87	2276937.64	Геодезический метод	0.09	-
2000	509234.90	2276945.47	Геодезический метод	0.09	-
2001	509256.06	2276919.35	Геодезический метод	0.09	-
2002	509279.25	2276889.87	Геодезический метод	0.09	-
2003	509266.29	2276880.15	Геодезический метод	0.09	-
2004	509262.36	2276877.43	Геодезический метод	0.09	-
2005	509258.83	2276873.68	Геодезический метод	0.09	-
2006	509255.59	2276871.23	Геодезический метод	0.09	-
2007	509251.55	2276868.20	Геодезический метод	0.09	-
2008	509237.67	2276857.70	Геодезический метод	0.09	-
2009	509233.69	2276854.70	Геодезический метод	0.09	-
2010	509232.18	2276853.56	Геодезический метод	0.09	-
2011	509228.96	2276851.21	Геодезический метод	0.09	-
2012	509216.62	2276842.25	Геодезический метод	0.09	-
2013	509213.80	2276840.02	Геодезический метод	0.09	-
2014	509200.56	2276830.16	Геодезический метод	0.09	-
2015	509195.57	2276826.47	Геодезический метод	0.09	-
2016	509185.66	2276819.07	Геодезический метод	0.09	-
2017	509186.20	2276818.28	Геодезический метод	0.09	-
2018	509172.46	2276808.34	Геодезический метод	0.09	-

Сведения о местоположении границ объекта

1. Система координат МСК-45, зона 2

2. Сведения о характерных точках границ объекта

Обозначение характерных точек границ	Координаты, м		Метод определения координат характерной точки	Средняя квадратическая погрешность положения характерной точки (Mt), м	Описание обозначения точки на местности (при наличии)
	X	Y			
2019	509170.71	2276807.06	Геодезический метод	0.09	-
2020	509165.39	2276803.22	Геодезический метод	0.09	-
2021	509162.95	2276802.12	Геодезический метод	0.1	-
2022	509158.34	2276799.71	Геодезический метод	0.1	-
2023	509152.88	2276795.32	Геодезический метод	0.1	-
2024	509153.48	2276794.11	Геодезический метод	0.1	-
2025	509176.01	2276766.93	Геодезический метод	0.1	-
2026	509180.68	2276761.20	Картометрический метод	1	-
2027	509181.89	2276754.47	Картометрический метод	1	-
2028	509185.12	2276745.26	Картометрический метод	1	-
2029	509189.15	2276736.51	Картометрический метод	1	-
2030	509193.83	2276730.22	Картометрический метод	1	-
2031	509167.38	2276735.30	Картометрический метод	1	-
2032	509159.03	2276738.00	Картометрический метод	1	-
2033	509131.53	2276746.59	Геодезический метод	0.1	-
2034	509122.47	2276749.42	Геодезический метод	0.1	-
2035	509105.21	2276758.50	Геодезический метод	0.09	-
2036	509103.44	2276759.91	Геодезический метод	0.09	-
2037	509083.16	2276775.74	Геодезический метод	0.09	-
2038	509078.86	2276770.22	Геодезический метод	0.09	-
2039	509081.48	2276768.18	Геодезический метод	0.09	-
2040	509080.20	2276766.19	Геодезический метод	0.09	-
2041	509099.08	2276754.17	Геодезический метод	0.09	-
2042	509098.26	2276753.59	Геодезический метод	0.09	-
2043	509093.34	2276749.64	Геодезический метод	0.09	-
2044	509094.50	2276749.29	Геодезический метод	0.09	-
2045	509105.01	2276746.20	Геодезический метод	0.09	-
2046	509105.19	2276743.58	Геодезический метод	0.09	-
2047	509104.72	2276741.84	Геодезический метод	0.09	-
2048	509059.58	2276751.26	Геодезический метод	0.09	-
2049	508791.92	2276807.08	Геодезический метод	0.09	-
2050	508644.74	2276839.60	Геодезический метод	0.09	-
2051	508646.95	2276846.24	Геодезический метод	0.09	-
2052	508647.52	2276848.64	Геодезический метод	0.09	-
2053	508647.87	2276851.34	Геодезический метод	0.09	-
2054	508625.09	2276855.10	Геодезический метод	0.09	-
2055	508565.20	2276867.56	Геодезический метод	0.09	-
2056	508562.79	2276868.43	Картометрический метод	1	-
2057	508550.31	2276871.04	Картометрический метод	1	-

Сведения о местоположении границ объекта					
1. Система координат МСК-45, зона 2					
2. Сведения о характерных точках границ объекта					
Обозначение характерных точек границ	Координаты, м		Метод определения координат характерной точки	Средняя квадратическая погрешность положения характерной точки (M _t), м	Описание обозначения точки на местности (при наличии)
	X	Y			
2058	508542.12	2276872.92	Картометрический метод	1	-
2059	508534.81	2276874.83	Картометрический метод	1	-
2060	508524.89	2276877.02	Картометрический метод	1	-
2061	508509.78	2276880.82	Картометрический метод	1	-
2062	508512.67	2276896.42	Геодезический метод	0.1	-
2063	508515.14	2276912.94	Геодезический метод	0.1	-
2064	508516.83	2276923.06	Геодезический метод	0.1	-
2065	508527.36	2276980.76	Геодезический метод	0.1	-
2066	508528.05	2276984.22	Геодезический метод	0.1	-
2067	508530.29	2276995.97	Геодезический метод	0.1	-
2068	508533.42	2277012.97	Геодезический метод	0.1	-
2069	508536.04	2277086.11	Геодезический метод	0.1	-
2070	508535.18	2277115.35	Геодезический метод	0.1	-
2071	508534.37	2277142.59	Геодезический метод	0.1	-
2072	508546.67	2277194.55	Геодезический метод	0.1	-
2073	508547.66	2277198.79	Геодезический метод	0.1	-
2074	508552.26	2277210.17	Геодезический метод	0.1	-
2075	508618.02	2277269.49	Геодезический метод	0.1	-
2076	508618.41	2277269.83	Геодезический метод	0.1	-
2077	508624.17	2277261.33	Геодезический метод	0.09	-
2078	508629.96	2277265.27	Геодезический метод	0.09	-
2079	508623.81	2277274.34	Геодезический метод	0.09	-
2080	508624.95	2277275.39	Геодезический метод	0.09	-
2081	508624.71	2277275.65	Геодезический метод	0.09	-
2082	508625.16	2277275.99	Геодезический метод	0.09	-
2083	508627.57	2277277.77	Геодезический метод	0.09	-
2084	508628.92	2277278.95	Геодезический метод	0.09	-
2085	508636.33	2277285.25	Картометрический метод	1	-
2086	508636.61	2277285.44	Картометрический метод	1	-
2087	508636.31	2277285.74	Картометрический метод	1	-
2088	508639.96	2277288.88	Картометрический метод	1	-
2089	508641.83	2277290.48	Картометрический метод	1	-
2090	508645.45	2277293.60	Картометрический метод	1	-
2091	508645.71	2277293.34	Картометрический метод	1	-
2092	508645.95	2277293.52	Картометрический метод	1	-
2093	508653.09	2277299.45	Геодезический метод	0.1	-
2094	508656.26	2277301.82	Геодезический метод	0.1	-

Сведения о местоположении границ объекта					
1. Система координат МСК-45, зона 2					
2. Сведения о характерных точках границ объекта					
Обозначение характерных точек границ	Координаты, м		Метод определения координат характерной точки	Средняя квадратическая погрешность положения характерной точки (Mт), м	Описание обозначения точки на местности (при наличии)
	X	Y			
2095	508661.94	2277306.09	Геодезический метод	0.1	-
2096	508727.98	2277363.37	Геодезический метод	0.1	-
2097	508780.68	2277409.93	Геодезический метод	0.1	Долговременный межевой знак
2098	508782.83	2277411.81	Картометрический метод	1	-
2099	508784.71	2277413.52	Геодезический метод	0.1	Долговременный межевой знак
2100	508787.31	2277415.71	Геодезический метод	0.1	Долговременный межевой знак
2101	508791.31	2277419.09	Геодезический метод	0.1	Долговременный межевой знак
2102	508794.05	2277421.42	Геодезический метод	0.1	Долговременный межевой знак
2103	508847.20	2277465.31	Геодезический метод	0.1	Долговременный межевой знак
2104	508892.06	2277502.33	Геодезический метод	0.1	Долговременный межевой знак
2105	508911.15	2277518.07	Геодезический метод	0.1	-
2106	508913.48	2277520.00	Геодезический метод	0.1	-
2107	508917.72	2277523.50	Геодезический метод	0.1	-
2108	508947.77	2277549.03	Геодезический метод	0.1	-
2109	508952.00	2277552.50	Картометрический метод	1	-
2110	508957.82	2277557.47	Картометрический метод	1	-
2111	508961.74	2277560.91	Картометрический метод	1	-
1940	508975.44	2277572.52	Геодезический метод	0.1	-
					-
2112	508422.70	2277593.34	Картометрический метод	1	-
2113	508430.90	2277579.29	Картометрический метод	1	-
2114	508432.32	2277578.95	Картометрический метод	1	-
2115	508435.02	2277574.05	Картометрический метод	1	-
2116	508434.42	2277572.28	Картометрический метод	1	-
2117	508445.59	2277552.06	Картометрический метод	1	-
2118	508442.66	2277546.10	Картометрический метод	1	-
2119	508441.10	2277542.90	Картометрический метод	1	-
2120	508442.07	2277541.17	Картометрический метод	1	-
2121	508451.24	2277525.47	Картометрический метод	1	-

Сведения о местоположении границ объекта					
1. Система координат МСК-45, зона 2					
2. Сведения о характерных точках границ объекта					
Обозначение характерных точек границ	Координаты, м		Метод определения координат характерной точки	Средняя квадратическая погрешность положения характерной точки (M _t), м	Описание обозначения точки на местности (при наличии)
	X	Y			
2122	508452.25	2277523.73	Картометрический метод	1	-
2123	508464.78	2277502.22	Картометрический метод	1	-
2124	508465.66	2277500.70	Картометрический метод	1	-
2125	508474.42	2277499.09	Картометрический метод	1	-
2126	508498.84	2277491.37	Картометрический метод	1	-
2127	508506.81	2277493.72	Картометрический метод	1	-
2128	508506.85	2277492.70	Картометрический метод	1	-
2129	508505.99	2277487.71	Картометрический метод	1	-
2130	508508.55	2277485.21	Картометрический метод	1	-
2131	508507.51	2277483.36	Картометрический метод	1	-
2132	508503.33	2277476.00	Картометрический метод	1	-
2133	508500.69	2277471.45	Картометрический метод	1	-
2134	508498.73	2277468.19	Картометрический метод	1	-
2135	508491.78	2277455.89	Картометрический метод	1	-
2136	508489.39	2277451.76	Картометрический метод	1	-
2137	508485.89	2277452.75	Картометрический метод	1	-
2138	508484.86	2277446.81	Картометрический метод	1	-
2139	508484.72	2277445.81	Картометрический метод	1	-
2140	508484.53	2277444.46	Картометрический метод	1	-
2141	508484.30	2277442.79	Картометрический метод	1	-
2142	508482.89	2277432.90	Картометрический метод	1	-
2143	508482.08	2277427.55	Картометрический метод	1	-
2144	508481.59	2277424.48	Картометрический метод	1	-
2145	508480.68	2277418.61	Картометрический метод	1	-
2146	508480.32	2277409.90	Картометрический метод	1	-
2147	508476.60	2277410.96	Картометрический	1	-

Сведения о местоположении границ объекта					
1. Система координат МСК-45, зона 2					
2. Сведения о характерных точках границ объекта					
Обозначение характерных точек границ	Координаты, м		Метод определения координат характерной точки	Средняя квадратическая погрешность положения характерной точки (M _t), м	Описание обозначения точки на местности (при наличии)
	X	Y			
			метод		
2148	508419.37	2277431.26	Картометрический метод	1	-
2149	508404.50	2277434.46	Картометрический метод	1	-
2150	508342.19	2277447.84	Картометрический метод	1	-
2151	508336.93	2277448.97	Картометрический метод	1	-
2152	508320.87	2277452.43	Картометрический метод	1	-
2153	508272.92	2277487.47	Картометрический метод	1	-
2154	508269.42	2277494.79	Картометрический метод	1	-
2155	508265.49	2277500.91	Картометрический метод	1	-
2156	508313.13	2277528.92	Картометрический метод	1	-
2157	508346.23	2277548.38	Картометрический метод	1	-
2158	508393.23	2277575.91	Картометрический метод	1	-
2159	508404.63	2277582.75	Картометрический метод	1	-
2160	508410.96	2277586.51	Картометрический метод	1	-
2112	508422.70	2277593.34	Картометрический метод	1	-
					-
2161	506297.09	2277597.67	Картометрический метод	1	-
2162	506335.23	2277480.50	Картометрический метод	1	-
2163	506262.88	2277451.62	Картометрический метод	1	-
2164	506221.44	2277569.44	Картометрический метод	1	-
2161	506297.09	2277597.67	Картометрический метод	1	-
					-
2165	509116.73	2277684.66	Картометрический метод	1	-
2166	509123.20	2277679.05	Картометрический метод	1	-
2167	509123.01	2277678.84	Картометрический метод	1	-
2168	509137.68	2277669.15	Картометрический метод	1	-
2169	509138.29	2277668.83	Картометрический метод	1	-

Сведения о местоположении границ объекта					
1. Система координат МСК-45, зона 2					
2. Сведения о характерных точках границ объекта					
Обозначение характерных точек границ	Координаты, м		Метод определения координат характерной точки	Средняя квадратическая погрешность положения характерной точки (M _t), м	Описание обозначения точки на местности (при наличии)
	X	Y			
2170	509158.67	2277652.23	Картометрический метод	1	-
2171	509159.63	2277653.16	Картометрический метод	1	-
2172	509173.66	2277641.52	Картометрический метод	1	-
2173	509184.50	2277632.37	Картометрический метод	1	-
2174	509186.73	2277623.97	Картометрический метод	1	-
2175	509190.07	2277621.04	Картометрический метод	1	-
2176	509198.29	2277613.83	Картометрический метод	1	-
2177	509204.43	2277608.36	Картометрический метод	1	-
2178	509211.67	2277602.12	Картометрический метод	1	-
2179	509213.92	2277600.14	Картометрический метод	1	-
2180	509221.00	2277593.93	Картометрический метод	1	-
2181	509222.27	2277592.82	Картометрический метод	1	-
2182	509223.73	2277591.54	Картометрический метод	1	-
2183	509227.04	2277589.15	Картометрический метод	1	-
2184	509230.25	2277586.86	Картометрический метод	1	-
2185	509242.24	2277577.93	Картометрический метод	1	-
2186	509244.87	2277576.14	Картометрический метод	1	-
2187	509245.85	2277575.45	Картометрический метод	1	-
2188	509262.77	2277563.41	Картометрический метод	1	-
2189	509278.25	2277552.26	Картометрический метод	1	-
2190	509286.92	2277545.55	Картометрический метод	1	-
2191	509295.43	2277539.84	Картометрический метод	1	-
2192	509302.43	2277536.21	Картометрический метод	1	-
2193	509309.06	2277532.77	Картометрический метод	1	-
2194	509322.98	2277511.23	Картометрический метод	1	-
2195	509282.24	2277387.18	Картометрический	1	-

Сведения о местоположении границ объекта					
1. Система координат МСК-45, зона 2					
2. Сведения о характерных точках границ объекта					
Обозначение характерных точек границ	Координаты, м		Метод определения координат характерной точки	Средняя квадратическая погрешность положения характерной точки (M _t), м	Описание обозначения точки на местности (при наличии)
	X	Y			
			метод		
2196	509334.81	2277304.89	Картометрический метод	1	-
2197	509326.70	2277299.69	Картометрический метод	1	-
2198	509338.89	2277283.99	Геодезический метод	0.1	-
2199	509370.84	2277242.78	Геодезический метод	0.1	-
2200	509371.77	2277241.59	Картометрический метод	1	-
2201	509345.11	2277219.11	Картометрический метод	1	-
2202	509344.32	2277220.39	Геодезический метод	0.1	-
2203	509311.97	2277268.30	Геодезический метод	0.1	-
2204	509301.62	2277283.59	Картометрический метод	1	-
2205	509254.44	2277354.12	Картометрический метод	1	-
2206	509253.30	2277355.86	Картометрический метод	1	-
2207	509250.06	2277360.68	Картометрический метод	1	-
2208	509231.74	2277388.04	Картометрический метод	1	-
2209	509232.20	2277388.34	Картометрический метод	1	-
2210	509184.09	2277463.40	Картометрический метод	1	-
2211	509180.46	2277467.47	Картометрический метод	1	-
2212	509177.55	2277471.73	Картометрический метод	1	-
2213	509151.11	2277509.25	Картометрический метод	1	-
2214	509150.93	2277509.64	Картометрический метод	1	-
2215	509122.90	2277550.35	Картометрический метод	1	-
2216	509122.61	2277550.23	Картометрический метод	1	-
2217	509119.59	2277554.60	Картометрический метод	1	-
2218	509116.98	2277558.67	Картометрический метод	1	-
2219	509109.02	2277569.42	Картометрический метод	1	-
2220	509106.07	2277573.42	Картометрический метод	1	-
2221	509106.48	2277573.70	Картометрический метод	1	-
2222	509117.78	2277581.63	Картометрический метод	1	-

Сведения о местоположении границ объекта

1. Система координат МСК-45, зона 2

2. Сведения о характерных точках границ объекта

Обозначение характерных точек границ	Координаты, м		Метод определения координат характерной точки	Средняя квадратическая погрешность положения характерной точки (M _t), м	Описание обозначения точки на местности (при наличии)
	X	Y			
2223	509117.69	2277581.77	Картометрический метод	1	-
2224	509121.74	2277584.67	Картометрический метод	1	-
2225	509129.58	2277591.31	Картометрический метод	1	-
2226	509127.30	2277598.07	Картометрический метод	1	-
2227	509120.02	2277605.61	Картометрический метод	1	-
2228	509115.88	2277609.93	Картометрический метод	1	-
2229	509123.32	2277619.32	Картометрический метод	1	-
2230	509113.08	2277627.43	Картометрический метод	1	-
2231	509111.29	2277625.40	Картометрический метод	1	-
2232	509109.82	2277629.18	Картометрический метод	1	-
2233	509109.38	2277629.54	Картометрический метод	1	-
2234	509107.42	2277631.62	Картометрический метод	1	-
2235	509106.82	2277632.24	Картометрический метод	1	-
2236	509110.39	2277635.71	Картометрический метод	1	-
2237	509116.00	2277642.31	Картометрический метод	1	-
2238	509116.39	2277642.71	Картометрический метод	1	-
2239	509104.77	2277652.75	Картометрический метод	1	-
2240	509100.31	2277657.26	Картометрический метод	1	-
2241	509100.40	2277657.38	Картометрический метод	1	-
2242	509096.15	2277661.15	Картометрический метод	1	-
2243	509096.53	2277661.58	Картометрический метод	1	-
2244	509098.10	2277663.35	Картометрический метод	1	-
2245	509098.27	2277663.58	Картометрический метод	1	-
2246	509101.14	2277666.98	Картометрический метод	1	-
2247	509102.51	2277668.53	Картометрический метод	1	-
2248	509101.80	2277669.15	Картометрический	1	-

Сведения о местоположении границ объекта					
1. Система координат МСК-45, зона 2					
2. Сведения о характерных точках границ объекта					
Обозначение характерных точек границ	Координаты, м		Метод определения координат характерной точки	Средняя квадратическая погрешность положения характерной точки (M _t), м	Описание обозначения точки на местности (при наличии)
	X	Y			
			метод		
2249	509102.73	2277670.19	Картометрический метод	1	-
2250	509108.60	2277676.79	Картометрический метод	1	-
2251	509108.18	2277677.14	Картометрический метод	1	-
2252	509107.97	2277677.35	Картометрический метод	1	-
2253	509109.49	2277679.08	Картометрический метод	1	-
2254	509111.32	2277681.03	Картометрический метод	1	-
2255	509112.56	2277682.49	Картометрический метод	1	-
2256	509112.87	2277682.24	Картометрический метод	1	-
2257	509113.87	2277681.35	Картометрический метод	1	-
2165	509116.73	2277684.66	Картометрический метод	1	-
					-
2258	508487.81	2277975.76	Картометрический метод	1	-
2259	508487.92	2277964.04	Картометрический метод	1	-
2260	508511.29	2277834.31	Картометрический метод	1	-
2261	508512.80	2277831.84	Картометрический метод	1	-
2262	508516.52	2277825.42	Картометрический метод	1	-
2263	508518.06	2277822.79	Картометрический метод	1	-
2264	508528.88	2277804.21	Картометрический метод	1	-
2265	508530.44	2277801.56	Картометрический метод	1	-
2266	508532.10	2277798.76	Картометрический метод	1	-
2267	508533.64	2277796.16	Картометрический метод	1	-
2268	508535.26	2277793.42	Картометрический метод	1	-
2269	508536.89	2277790.70	Картометрический метод	1	-
2270	508544.61	2277777.63	Картометрический метод	1	-
2271	508546.18	2277774.93	Картометрический метод	1	-
2272	508547.69	2277772.35	Картометрический	1	-

Сведения о местоположении границ объекта					
1. Система координат МСК-45, зона 2					
2. Сведения о характерных точках границ объекта					
Обозначение характерных точек границ	Координаты, м		Метод определения координат характерной точки	Средняя квадратическая погрешность положения характерной точки (M _t), м	Описание обозначения точки на местности (при наличии)
	X	Y			
			метод		
2273	508550.85	2277766.94	Картометрический метод	1	-
2274	508552.44	2277764.25	Картометрический метод	1	-
2275	508553.98	2277761.61	Картометрический метод	1	-
2276	508558.54	2277753.78	Картометрический метод	1	-
2277	508560.08	2277751.17	Картометрический метод	1	-
2278	508571.23	2277732.09	Картометрический метод	1	-
2279	508572.92	2277729.24	Картометрический метод	1	-
2280	508567.50	2277726.01	Картометрический метод	1	-
2281	508555.44	2277719.54	Картометрический метод	1	-
2282	508555.73	2277718.94	Картометрический метод	1	-
2283	508533.85	2277706.08	Картометрический метод	1	-
2284	508516.95	2277696.10	Картометрический метод	1	-
2285	508511.44	2277692.90	Картометрический метод	1	-
2286	508461.51	2277662.32	Картометрический метод	1	-
2287	508424.66	2277639.03	Картометрический метод	1	-
2288	508422.28	2277643.28	Картометрический метод	1	-
2289	508382.99	2277619.10	Картометрический метод	1	-
2290	508384.15	2277615.64	Картометрический метод	1	-
2291	508346.25	2277594.43	Картометрический метод	1	-
2292	508338.85	2277590.02	Картометрический метод	1	-
2293	508328.01	2277583.48	Картометрический метод	1	-
2294	508309.75	2277573.01	Картометрический метод	1	-
2295	508295.74	2277564.70	Картометрический метод	1	-
2296	508289.91	2277561.20	Картометрический метод	1	-
2297	508263.40	2277545.45	Картометрический метод	1	-

Сведения о местоположении границ объекта					
1. Система координат МСК-45, зона 2					
2. Сведения о характерных точках границ объекта					
Обозначение характерных точек границ	Координаты, м		Метод определения координат характерной точки	Средняя квадратическая погрешность положения характерной точки (M _t), м	Описание обозначения точки на местности (при наличии)
	X	Y			
2298	508246.08	2277535.16	Картометрический метод	1	-
2299	508238.32	2277548.28	Картометрический метод	1	-
2300	508237.69	2277547.98	Картометрический метод	1	-
2301	508235.68	2277551.37	Картометрический метод	1	-
2302	508233.86	2277554.49	Картометрический метод	1	-
2303	508231.64	2277558.22	Картометрический метод	1	-
2304	508229.60	2277561.67	Картометрический метод	1	-
2305	508227.78	2277564.78	Картометрический метод	1	-
2306	508225.86	2277568.04	Картометрический метод	1	-
2307	508223.97	2277571.23	Картометрический метод	1	-
2308	508222.06	2277574.47	Картометрический метод	1	-
2309	508220.08	2277577.80	Картометрический метод	1	-
2310	508218.21	2277581.00	Картометрический метод	1	-
2311	508216.21	2277584.39	Картометрический метод	1	-
2312	508214.29	2277587.64	Картометрический метод	1	-
2313	508212.44	2277590.78	Картометрический метод	1	-
2314	508210.51	2277594.04	Картометрический метод	1	-
2315	508204.72	2277604.13	Картометрический метод	1	-
2316	508222.80	2277606.96	Картометрический метод	1	-
2317	508221.65	2277618.43	Картометрический метод	1	-
2318	508207.06	2277643.48	Картометрический метод	1	-
2319	508192.53	2277670.27	Картометрический метод	1	-
2320	508197.64	2277673.27	Картометрический метод	1	-
2321	508204.21	2277677.21	Картометрический метод	1	-
2322	508241.71	2277699.86	Картометрический метод	1	-
2323	508288.88	2277727.95	Картометрический	1	-

Сведения о местоположении границ объекта

1. Система координат МСК-45, зона 2

2. Сведения о характерных точках границ объекта

Обозначение характерных точек границ	Координаты, м		Метод определения координат характерной точки	Средняя квадратическая погрешность положения характерной точки (M _t), м	Описание обозначения точки на местности (при наличии)
	X	Y			
			метод		
2324	508289.89	2277725.89	Картометрический метод	1	-
2325	508317.59	2277741.69	Картометрический метод	1	-
2326	508306.90	2277764.61	Картометрический метод	1	-
2327	508341.66	2277784.85	Картометрический метод	1	-
2328	508338.17	2277791.13	Картометрический метод	1	-
2329	508329.82	2277811.59	Картометрический метод	1	-
2330	508323.08	2277822.59	Картометрический метод	1	-
2331	508344.88	2277834.71	Картометрический метод	1	-
2332	508345.54	2277836.60	Картометрический метод	1	-
2333	508391.69	2277864.18	Картометрический метод	1	-
2334	508410.94	2277876.44	Картометрический метод	1	-
2335	508430.78	2277888.11	Картометрический метод	1	-
2336	508444.18	2277895.90	Картометрический метод	1	-
2337	508448.58	2277898.44	Картометрический метод	1	-
2338	508478.43	2277917.15	Картометрический метод	1	-
2339	508471.40	2277974.75	Картометрический метод	1	-
2258	508487.81	2277975.76	Картометрический метод	1	-
					-
2340	514054.11	2278030.08	Картометрический метод	1	-
2341	514099.44	2277843.89	Картометрический метод	1	-
2342	514102.24	2277827.66	Картометрический метод	1	-
2343	514115.15	2277829.82	Картометрический метод	1	-
2344	514152.20	2277838.96	Картометрический метод	1	-
2345	514151.18	2277867.53	Картометрический метод	1	-
2346	514195.85	2277877.91	Картометрический метод	1	-
2347	514194.66	2277886.13	Картометрический	1	-

Сведения о местоположении границ объекта					
1. Система координат МСК-45, зона 2					
2. Сведения о характерных точках границ объекта					
Обозначение характерных точек границ	Координаты, м		Метод определения координат характерной точки	Средняя квадратическая погрешность положения характерной точки (M _t), м	Описание обозначения точки на местности (при наличии)
	X	Y			
			метод		
2348	514199.83	2277887.33	Картометрический метод	1	-
2349	514197.42	2277902.13	Картометрический метод	1	-
2350	514197.43	2277902.13	Картометрический метод	1	-
2351	514196.45	2277908.09	Картометрический метод	1	-
2352	514312.54	2277931.06	Картометрический метод	1	-
2353	514325.48	2277874.69	Картометрический метод	1	-
2354	514349.41	2277880.21	Картометрический метод	1	-
2355	514368.64	2277885.05	Картометрический метод	1	-
2356	514372.42	2277869.77	Картометрический метод	1	-
2357	514373.46	2277861.72	Картометрический метод	1	-
2358	514376.35	2277849.69	Картометрический метод	1	-
2359	514407.53	2277716.11	Картометрический метод	1	-
2360	514466.16	2277728.42	Картометрический метод	1	-
2361	514468.61	2277652.44	Картометрический метод	1	-
2362	514466.60	2277598.58	Картометрический метод	1	-
2363	514539.19	2277619.30	Картометрический метод	1	-
2364	514528.12	2277475.70	Картометрический метод	1	-
2365	514448.43	2277458.07	Картометрический метод	1	-
2366	514439.46	2277421.28	Картометрический метод	1	-
2367	514334.30	2277399.42	Картометрический метод	1	-
2368	514345.65	2277350.21	Картометрический метод	1	-
2369	514302.64	2277333.87	Картометрический метод	1	-
2370	514316.69	2277272.74	Картометрический метод	1	-
2371	514334.93	2277190.90	Картометрический метод	1	-
2372	514351.22	2277118.61	Картометрический метод	1	-

Сведения о местоположении границ объекта					
1. Система координат МСК-45, зона 2					
2. Сведения о характерных точках границ объекта					
Обозначение характерных точек границ	Координаты, м		Метод определения координат характерной точки	Средняя квадратическая погрешность положения характерной точки (M _t), м	Описание обозначения точки на местности (при наличии)
	X	Y			
2373	514341.33	2277114.49	Картометрический метод	1	-
2374	514343.50	2277089.94	Картометрический метод	1	-
2375	514344.68	2277064.91	Картометрический метод	1	-
2376	514344.28	2277046.89	Картометрический метод	1	-
2377	514342.02	2277022.04	Картометрический метод	1	-
2378	514333.30	2276977.69	Картометрический метод	1	-
2379	514323.77	2276946.41	Картометрический метод	1	-
2380	514317.30	2276930.16	Картометрический метод	1	-
2381	514306.58	2276907.60	Картометрический метод	1	-
2382	514294.19	2276885.70	Картометрический метод	1	-
2383	514280.55	2276864.38	Картометрический метод	1	-
2384	514265.40	2276844.63	Картометрический метод	1	-
2385	514249.10	2276825.39	Картометрический метод	1	-
2386	514243.13	2276818.97	Картометрический метод	1	-
2387	514142.48	2276717.33	Картометрический метод	1	-
2388	514126.34	2276699.14	Картометрический метод	1	-
2389	514112.08	2276679.29	Картометрический метод	1	-
2390	514105.02	2276667.80	Картометрический метод	1	-
2391	514098.16	2276653.43	Картометрический метод	1	-
2392	514089.09	2276627.87	Картометрический метод	1	-
2393	514087.28	2276624.06	Картометрический метод	1	-
2394	514082.85	2276600.06	Картометрический метод	1	-
2395	514081.25	2276590.68	Картометрический метод	1	-
2396	514079.83	2276579.94	Картометрический метод	1	-
2397	514079.08	2276568.94	Картометрический метод	1	-
2398	514079.23	2276546.43	Картометрический	1	-

Сведения о местоположении границ объекта

1. Система координат МСК-45, зона 2

2. Сведения о характерных точках границ объекта

Обозначение характерных точек границ	Координаты, м		Метод определения координат характерной точки	Средняя квадратическая погрешность положения характерной точки (M _t), м	Описание обозначения точки на местности (при наличии)
	X	Y			
			метод		
2399	514079.93	2276540.45	Картометрический метод	1	-
2400	514072.97	2276563.93	Картометрический метод	1	-
2401	514060.99	2276587.50	Картометрический метод	1	-
2402	514040.27	2276619.58	Картометрический метод	1	-
2403	514021.63	2276638.99	Картометрический метод	1	-
2404	513975.14	2276678.78	Картометрический метод	1	-
2405	513937.99	2276709.81	Картометрический метод	1	-
2406	513899.29	2276733.79	Картометрический метод	1	-
2407	513868.33	2276746.82	Картометрический метод	1	-
2408	513846.21	2276763.75	Картометрический метод	1	-
2409	513806.00	2276799.88	Картометрический метод	1	-
2410	513741.05	2276865.02	Картометрический метод	1	-
2411	513718.92	2276883.86	Картометрический метод	1	-
2412	513696.57	2276898.11	Картометрический метод	1	-
2413	513673.48	2276907.47	Картометрический метод	1	-
2414	513649.12	2276912.78	Картометрический метод	1	-
2415	513624.52	2276915.11	Картометрический метод	1	-
2416	513597.27	2276915.24	Картометрический метод	1	-
2417	513571.66	2276912.44	Картометрический метод	1	-
2418	513541.71	2276904.84	Картометрический метод	1	-
2419	513567.51	2276930.12	Картометрический метод	1	-
2420	513824.64	2276969.91	Картометрический метод	1	-
2421	513827.51	2276971.43	Картометрический метод	1	-
2422	513828.85	2276974.39	Картометрический метод	1	-
2423	513828.02	2276978.78	Картометрический метод	1	-

Сведения о местоположении границ объекта					
1. Система координат МСК-45, зона 2					
2. Сведения о характерных точках границ объекта					
Обозначение характерных точек границ	Координаты, м		Метод определения координат характерной точки	Средняя квадратическая погрешность положения характерной точки (M _t), м	Описание обозначения точки на местности (при наличии)
	X	Y			
2424	513847.60	2276983.47	Картометрический метод	1	-
2425	513850.34	2276985.20	Картометрический метод	1	-
2426	513850.96	2276986.77	Картометрический метод	1	-
2427	513850.80	2276987.31	Картометрический метод	1	-
2428	513846.20	2276998.84	Картометрический метод	1	-
2429	513841.77	2277012.68	Картометрический метод	1	-
2430	513838.26	2277025.40	Картометрический метод	1	-
2431	513828.01	2277066.23	Картометрический метод	1	-
2432	513794.56	2277210.44	Картометрический метод	1	-
2433	513791.03	2277225.67	Картометрический метод	1	-
2434	513790.78	2277226.72	Картометрический метод	1	-
2435	513788.22	2277242.83	Картометрический метод	1	-
2436	513780.05	2277240.02	Картометрический метод	1	-
2437	513781.18	2277222.69	Картометрический метод	1	-
2438	513781.32	2277221.76	Картометрический метод	1	-
2439	513840.33	2276992.01	Картометрический метод	1	-
2440	513820.34	2276987.19	Картометрический метод	1	-
2441	513817.76	2276985.25	Картометрический метод	1	-
2442	513816.89	2276982.11	Картометрический метод	1	-
2443	513817.65	2276978.96	Картометрический метод	1	-
2444	513563.98	2276939.68	Картометрический метод	1	-
2445	513562.89	2276939.30	Картометрический метод	1	-
2446	513561.83	2276938.54	Картометрический метод	1	-
2447	513521.99	2276899.85	Картометрический метод	1	-
2448	513497.99	2276893.77	Картометрический метод	1	-
2449	513487.28	2276890.28	Картометрический	1	-

Сведения о местоположении границ объекта					
1. Система координат МСК-45, зона 2					
2. Сведения о характерных точках границ объекта					
Обозначение характерных точек границ	Координаты, м		Метод определения координат характерной точки	Средняя квадратическая погрешность положения характерной точки (M _t), м	Описание обозначения точки на местности (при наличии)
	X	Y			
			метод		
2450	513466.95	2276977.44	Картометрический метод	1	-
2451	513463.21	2276993.36	Картометрический метод	1	-
2452	513464.29	2276994.31	Картометрический метод	1	-
2453	513471.70	2277002.38	Картометрический метод	1	-
2454	513477.68	2277009.99	Картометрический метод	1	-
2455	513482.33	2277018.23	Картометрический метод	1	-
2456	513485.65	2277026.17	Картометрический метод	1	-
2457	513487.49	2277038.31	Картометрический метод	1	-
2458	513486.11	2277048.89	Картометрический метод	1	-
2459	513479.70	2277074.58	Картометрический метод	1	-
2460	513473.33	2277111.83	Картометрический метод	1	-
2461	513478.08	2277112.95	Картометрический метод	1	-
2462	513471.80	2277142.32	Картометрический метод	1	-
2463	513477.86	2277143.65	Картометрический метод	1	-
2464	513469.97	2277180.62	Картометрический метод	1	-
2465	513464.13	2277179.39	Картометрический метод	1	-
2466	513464.02	2277179.93	Картометрический метод	1	-
2467	513462.88	2277185.04	Картометрический метод	1	-
2468	513461.81	2277190.38	Картометрический метод	1	-
2469	513460.63	2277195.85	Картометрический метод	1	-
2470	513459.04	2277203.52	Картометрический метод	1	-
2471	513453.68	2277227.69	Картометрический метод	1	-
2472	513443.65	2277269.85	Картометрический метод	1	-
2473	513439.79	2277287.11	Картометрический метод	1	-
2474	513439.15	2277286.98	Картометрический метод	1	-

Сведения о местоположении границ объекта					
1. Система координат МСК-45, зона 2					
2. Сведения о характерных точках границ объекта					
Обозначение характерных точек границ	Координаты, м		Метод определения координат характерной точки	Средняя квадратическая погрешность положения характерной точки (M _t), м	Описание обозначения точки на местности (при наличии)
	X	Y			
2475	513436.27	2277286.39	Картометрический метод	1	-
2476	513429.90	2277285.13	Картометрический метод	1	-
2477	513424.76	2277309.29	Картометрический метод	1	-
2478	513424.37	2277311.02	Картометрический метод	1	-
2479	513420.50	2277328.66	Картометрический метод	1	-
2480	513421.15	2277332.66	Картометрический метод	1	-
2481	513419.80	2277340.29	Картометрический метод	1	-
2482	513417.82	2277349.19	Картометрический метод	1	-
2483	513415.50	2277361.33	Картометрический метод	1	-
2484	513415.72	2277361.39	Картометрический метод	1	-
2485	513411.55	2277384.38	Картометрический метод	1	-
2486	513406.39	2277382.97	Картометрический метод	1	-
2487	513349.37	2277637.26	Картометрический метод	1	-
2488	513352.37	2277636.31	Картометрический метод	1	-
2489	513350.86	2277631.30	Картометрический метод	1	-
2490	513358.56	2277629.12	Картометрический метод	1	-
2491	513362.08	2277641.59	Картометрический метод	1	-
2492	513347.35	2277646.27	Картометрический метод	1	-
2493	513344.86	2277657.36	Картометрический метод	1	-
2494	513332.17	2277697.48	Картометрический метод	1	-
2495	513331.22	2277718.02	Картометрический метод	1	-
2496	513345.83	2277705.62	Картометрический метод	1	-
2497	513414.07	2277744.81	Картометрический метод	1	-
2498	513411.45	2277753.64	Картометрический метод	1	-
2499	513466.56	2277771.23	Картометрический метод	1	-
2500	513470.31	2277772.40	Картометрический	1	-

Сведения о местоположении границ объекта					
1. Система координат МСК-45, зона 2					
2. Сведения о характерных точках границ объекта					
Обозначение характерных точек границ	Координаты, м		Метод определения координат характерной точки	Средняя квадратическая погрешность положения характерной точки (M _t), м	Описание обозначения точки на местности (при наличии)
	X	Y			
			метод		
2501	513478.10	2277774.53	Картометрический метод	1	-
2502	513488.35	2277780.03	Картометрический метод	1	-
2503	513586.82	2277817.09	Картометрический метод	1	-
2504	513593.08	2277819.44	Картометрический метод	1	-
2505	513629.86	2277727.08	Картометрический метод	1	-
2506	513633.58	2277707.45	Картометрический метод	1	-
2507	513798.37	2277747.60	Картометрический метод	1	-
2508	513830.79	2277756.90	Картометрический метод	1	-
2509	513826.43	2277774.43	Картометрический метод	1	-
2510	513788.33	2277892.18	Картометрический метод	1	-
2340	514054.11	2278030.08	Картометрический метод	1	-
					-
2511	513568.09	2278195.67	Картометрический метод	1	-
2512	513609.32	2278111.78	Картометрический метод	1	-
2513	513691.68	2278096.64	Картометрический метод	1	-
2514	513719.23	2278093.13	Картометрический метод	1	-
2515	513762.79	2278088.33	Картометрический метод	1	-
2516	513780.64	2278097.36	Картометрический метод	1	-
2517	513861.85	2278138.44	Картометрический метод	1	-
2518	513866.76	2278126.80	Картометрический метод	1	-
2519	513891.27	2278139.05	Картометрический метод	1	-
2520	513906.42	2278104.90	Картометрический метод	1	-
2521	513917.34	2278084.31	Картометрический метод	1	-
2522	513735.71	2277991.08	Картометрический метод	1	-
2523	513585.37	2277911.74	Картометрический метод	1	-
2524	513299.98	2277769.44	Картометрический	1	-

Сведения о местоположении границ объекта					
1. Система координат МСК-45, зона 2					
2. Сведения о характерных точках границ объекта					
Обозначение характерных точек границ	Координаты, м		Метод определения координат характерной точки	Средняя квадратическая погрешность положения характерной точки (M _t), м	Описание обозначения точки на местности (при наличии)
	X	Y			
			метод		
2525	513274.58	2277756.82	Картометрический метод	1	-
2526	513266.09	2277780.75	Картометрический метод	1	-
2527	513242.27	2277834.25	Картометрический метод	1	-
2528	513212.54	2277964.66	Картометрический метод	1	-
2529	513209.57	2277985.91	Картометрический метод	1	-
2530	513230.01	2278022.04	Картометрический метод	1	-
2531	513260.37	2278041.09	Картометрический метод	1	-
2532	513272.37	2278047.84	Картометрический метод	1	-
2533	513326.92	2278075.88	Картометрический метод	1	-
2534	513438.35	2278129.14	Картометрический метод	1	-
2535	513514.85	2278169.22	Картометрический метод	1	-
2536	513532.07	2278178.21	Картометрический метод	1	-
2511	513568.09	2278195.67	Картометрический метод	1	-
					-
2537	514676.18	2278313.95	Картометрический метод	1	-
2538	514686.04	2278276.54	Картометрический метод	1	-
2539	514680.12	2278275.04	Картометрический метод	1	-
2540	514670.35	2278237.19	Картометрический метод	1	-
2541	514710.36	2278247.95	Картометрический метод	1	-
2542	514720.94	2278204.12	Картометрический метод	1	-
2543	514723.75	2278191.10	Картометрический метод	1	-
2544	514653.75	2278172.55	Картометрический метод	1	-
2545	514658.70	2278192.11	Картометрический метод	1	-
2546	514579.82	2278171.75	Картометрический метод	1	-
2547	514577.90	2278182.34	Картометрический метод	1	-
2548	514562.56	2278180.31	Картометрический	1	-

Сведения о местоположении границ объекта					
1. Система координат МСК-45, зона 2					
2. Сведения о характерных точках границ объекта					
Обозначение характерных точек границ	Координаты, м		Метод определения координат характерной точки	Средняя квадратическая погрешность положения характерной точки (M _t), м	Описание обозначения точки на местности (при наличии)
	X	Y			
			метод		
2549	514547.09	2278273.33	Картометрический метод	1	-
2550	514548.89	2278273.69	Картометрический метод	1	-
2551	514547.35	2278281.45	Картометрический метод	1	-
2552	514603.21	2278295.93	Картометрический метод	1	-
2553	514603.36	2278295.35	Картометрический метод	1	-
2537	514676.18	2278313.95	Картометрический метод	1	-
					-
2554	507944.53	2278368.29	Картометрический метод	1	-
2555	507950.48	2278367.42	Геодезический метод	0.1	Долговременный межевой знак
2556	507987.96	2278364.68	Геодезический метод	0.1	Долговременный межевой знак
2557	508003.72	2278365.41	Картометрический метод	1	-
2558	508011.92	2278365.82	Картометрический метод	1	-
2559	508031.50	2278366.51	Картометрический метод	1	-
2560	508039.86	2278249.77	Картометрический метод	1	-
2561	508046.43	2278075.92	Картометрический метод	1	-
2562	508052.80	2277950.33	Картометрический метод	1	-
2563	508066.76	2277813.76	Картометрический метод	1	-
2564	508134.74	2277651.42	Картометрический метод	1	-
2565	508137.59	2277636.19	Картометрический метод	1	-
2566	508144.40	2277607.84	Картометрический метод	1	-
2567	508141.39	2277611.19	Картометрический метод	1	-
2568	508127.03	2277625.12	Картометрический метод	1	-
2569	508122.55	2277622.47	Картометрический метод	1	-
2570	508068.31	2277665.05	Картометрический метод	1	-
2571	508049.83	2277684.02	Картометрический метод	1	-
2572	508043.07	2277693.26	Картометрический	1	-

Сведения о местоположении границ объекта

1. Система координат МСК-45, зона 2

2. Сведения о характерных точках границ объекта

Обозначение характерных точек границ	Координаты, м		Метод определения координат характерной точки	Средняя квадратическая погрешность положения характерной точки (M _t), м	Описание обозначения точки на местности (при наличии)
	X	Y			
			метод		
2573	508040.40	2277696.89	Картометрический метод	1	-
2574	508028.79	2277717.43	Картометрический метод	1	-
2575	507993.89	2277795.73	Картометрический метод	1	-
2576	507989.93	2277806.95	Картометрический метод	1	-
2577	507984.66	2277826.18	Картометрический метод	1	-
2578	507978.84	2277860.52	Картометрический метод	1	-
2579	507978.18	2277864.45	Картометрический метод	1	-
2580	507974.91	2277863.91	Картометрический метод	1	-
2581	507968.30	2277890.80	Картометрический метод	1	-
2582	507957.02	2277935.00	Картометрический метод	1	-
2583	507954.98	2277946.22	Картометрический метод	1	-
2584	507954.83	2277947.45	Картометрический метод	1	-
2585	507949.83	2277947.58	Картометрический метод	1	-
2586	507950.00	2277945.72	Картометрический метод	1	-
2587	507952.09	2277934.11	Картометрический метод	1	-
2588	507963.38	2277889.88	Картометрический метод	1	-
2589	507968.08	2277864.82	Картометрический метод	1	-
2590	507970.73	2277849.36	Картометрический метод	1	-
2591	507980.04	2277804.37	Картометрический метод	1	-
2592	507985.03	2277786.69	Картометрический метод	1	-
2593	508026.51	2277662.55	Картометрический метод	1	-
2594	508039.56	2277627.44	Картометрический метод	1	-
2595	508058.95	2277582.60	Картометрический метод	1	-
2596	508058.33	2277582.39	Картометрический метод	1	-
2597	508058.79	2277581.69	Картометрический метод	1	-

Сведения о местоположении границ объекта					
1. Система координат МСК-45, зона 2					
2. Сведения о характерных точках границ объекта					
Обозначение характерных точек границ	Координаты, м		Метод определения координат характерной точки	Средняя квадратическая погрешность положения характерной точки (M _t), м	Описание обозначения точки на местности (при наличии)
	X	Y			
2598	508064.89	2277583.09	Картометрический метод	1	-
2599	508064.09	2277584.27	Картометрический метод	1	-
2600	508063.72	2277584.15	Картометрический метод	1	-
2601	508052.91	2277609.13	Картометрический метод	1	-
2602	508055.79	2277610.09	Картометрический метод	1	-
2603	508058.93	2277611.14	Картометрический метод	1	-
2604	508040.64	2277665.78	Картометрический метод	1	-
2605	508036.83	2277677.06	Картометрический метод	1	-
2606	508034.46	2277684.13	Картометрический метод	1	-
2607	508030.05	2277697.26	Картометрический метод	1	-
2608	508035.78	2277689.52	Картометрический метод	1	-
2609	508039.03	2277686.00	Картометрический метод	1	-
2610	508045.00	2277679.54	Картометрический метод	1	-
2611	508065.21	2277661.11	Картометрический метод	1	-
2612	508120.18	2277617.95	Картометрический метод	1	-
2613	508130.23	2277603.13	Картометрический метод	1	-
2614	508136.75	2277597.19	Картометрический метод	1	-
2615	508150.92	2277580.50	Картометрический метод	1	-
2616	508162.10	2277533.87	Картометрический метод	1	-
2617	508169.99	2277497.93	Картометрический метод	1	-
2618	508181.23	2277446.20	Картометрический метод	1	-
2619	508194.04	2277394.52	Геодезический метод	0.1	-
2620	508184.28	2277391.32	Геодезический метод	0.1	-
2621	508221.66	2277228.33	Геодезический метод	0.1	-
2622	508227.29	2277203.63	Геодезический метод	0.1	-
2623	508187.82	2277195.60	Геодезический метод	0.1	-
2624	508257.97	2277209.83	Геодезический метод	0.1	-
2625	508262.38	2277168.18	Геодезический метод	0.1	-
2626	508257.66	2277156.72	Геодезический метод	0.1	-

Сведения о местоположении границ объекта					
1. Система координат МСК-45, зона 2					
2. Сведения о характерных точках границ объекта					
Обозначение характерных точек границ	Координаты, м		Метод определения координат характерной точки	Средняя квадратическая погрешность положения характерной точки (M _t), м	Описание обозначения точки на местности (при наличии)
	X	Y			
2627	508258.03	2277140.71	Геодезический метод	0.1	-
2628	508253.17	2277080.36	Геодезический метод	0.1	-
2629	508261.71	2277030.41	Геодезический метод	0.1	-
2630	508269.32	2277014.04	Геодезический метод	0.1	-
2631	508270.44	2277013.98	Геодезический метод	0.1	-
2632	508283.08	2277013.34	Геодезический метод	0.1	-
2633	508283.77	2277023.42	Геодезический метод	0.1	-
2634	508286.92	2277023.21	Геодезический метод	0.1	-
2635	508287.13	2277026.24	Геодезический метод	0.1	-
2636	508294.14	2277025.76	Геодезический метод	0.1	-
2637	508303.80	2277024.45	Геодезический метод	0.1	-
2638	508304.17	2277015.14	Геодезический метод	0.1	-
2639	508309.19	2277014.45	Геодезический метод	0.1	-
2640	508338.59	2277006.69	Геодезический метод	0.1	-
2641	508340.87	2276975.28	Геодезический метод	0.1	-
2642	508342.37	2276954.60	Геодезический метод	0.1	-
2643	508342.61	2276951.51	Геодезический метод	0.1	-
2644	508382.52	2276938.61	Геодезический метод	0.1	-
2645	508372.16	2276917.95	Геодезический метод	0.1	-
2646	508372.17	2276917.94	Геодезический метод	0.1	-
2647	508372.16	2276917.94	Геодезический метод	0.1	-
2648	508368.58	2276910.61	Геодезический метод	0.1	-
2649	508363.39	2276901.49	Геодезический метод	0.1	-
2650	508361.21	2276889.30	Геодезический метод	0.1	-
2651	508361.08	2276889.32	Картометрический метод	1	-
2652	508361.14	2276889.30	Геодезический метод	0.1	-
2653	508358.03	2276876.20	Картометрический метод	1	-
2654	508357.38	2276872.04	Картометрический метод	1	-
2655	508356.10	2276867.01	Картометрический метод	1	-
2656	508355.34	2276861.78	Картометрический метод	1	-
2657	508354.27	2276856.77	Картометрический метод	1	-
2658	508352.99	2276852.15	Картометрический метод	1	-
2659	508352.56	2276850.58	Картометрический метод	1	-
2660	508355.42	2276846.61	Картометрический метод	1	-
2661	508353.93	2276844.19	Картометрический метод	1	-
2662	508353.63	2276815.69	Картометрический метод	1	-
2663	508343.10	2276761.85	Картометрический метод	1	-

Сведения о местоположении границ объекта

1. Система координат МСК-45, зона 2

2. Сведения о характерных точках границ объекта

Обозначение характерных точек границ	Координаты, м		Метод определения координат характерной точки	Средняя квадратическая погрешность положения характерной точки (M _t), м	Описание обозначения точки на местности (при наличии)
	X	Y			
2664	508337.44	2276734.74	Картометрический метод	1	-
2665	508331.47	2276703.30	Картометрический метод	1	-
2666	508327.74	2276685.01	Картометрический метод	1	-
2667	508299.68	2276539.86	Картометрический метод	1	-
2668	508270.59	2276545.58	Картометрический метод	1	-
2669	508268.64	2276543.17	Картометрический метод	1	-
2670	508268.09	2276540.20	Картометрический метод	1	-
2671	508268.63	2276537.19	Картометрический метод	1	-
2672	508262.25	2276503.51	Картометрический метод	1	-
2673	508259.46	2276504.00	Картометрический метод	1	-
2674	508254.62	2276504.96	Картометрический метод	1	-
2675	508233.64	2276509.18	Картометрический метод	1	-
2676	508193.54	2276517.07	Картометрический метод	1	-
2677	508186.18	2276518.88	Картометрический метод	1	-
2678	508186.03	2276518.39	Картометрический метод	1	-
2679	508181.13	2276519.79	Картометрический метод	1	-
2680	508181.16	2276519.89	Картометрический метод	1	-
2681	508180.38	2276520.01	Картометрический метод	1	-
2682	508176.09	2276521.41	Картометрический метод	1	-
2683	508171.38	2276522.86	Картометрический метод	1	-
2684	508166.40	2276524.47	Картометрический метод	1	-
2685	508161.64	2276525.74	Картометрический метод	1	-
2686	508159.08	2276526.45	Картометрический метод	1	-
2687	508154.13	2276527.85	Картометрический метод	1	-
2688	508150.95	2276531.96	Картометрический метод	1	-
2689	508154.64	2276550.70	Картометрический	1	-

Сведения о местоположении границ объекта					
1. Система координат МСК-45, зона 2					
2. Сведения о характерных точках границ объекта					
Обозначение характерных точек границ	Координаты, м		Метод определения координат характерной точки	Средняя квадратическая погрешность положения характерной точки (M _t), м	Описание обозначения точки на местности (при наличии)
	X	Y			
			метод		
2690	508155.76	2276556.71	Картометрический метод	1	-
2691	508156.72	2276561.99	Картометрический метод	1	-
2692	508157.93	2276566.92	Картометрический метод	1	-
2693	508158.42	2276568.49	Картометрический метод	1	-
2694	508159.34	2276573.26	Картометрический метод	1	-
2695	508160.53	2276577.89	Картометрический метод	1	-
2696	508160.57	2276578.09	Картометрический метод	1	-
2697	508160.63	2276578.29	Картометрический метод	1	-
2698	508175.55	2276575.42	Картометрический метод	1	-
2699	508176.54	2276582.65	Картометрический метод	1	-
2700	508177.68	2276590.79	Картометрический метод	1	-
2701	508175.17	2276591.24	Картометрический метод	1	-
2702	508178.13	2276607.99	Картометрический метод	1	-
2703	508184.14	2276641.92	Картометрический метод	1	-
2704	508195.10	2276704.01	Картометрический метод	1	-
2705	508190.01	2276705.24	Картометрический метод	1	-
2706	508195.04	2276732.80	Картометрический метод	1	-
2707	508194.85	2276753.31	Картометрический метод	1	-
2708	508195.34	2276755.58	Картометрический метод	1	-
2709	508198.35	2276782.52	Картометрический метод	1	-
2710	508198.87	2276786.62	Картометрический метод	1	-
2711	508198.74	2276790.42	Картометрический метод	1	-
2712	508201.46	2276804.50	Картометрический метод	1	-
2713	508203.79	2276804.09	Картометрический метод	1	-
2714	508203.77	2276807.57	Картометрический метод	1	-

Сведения о местоположении границ объекта					
1. Система координат МСК-45, зона 2					
2. Сведения о характерных точках границ объекта					
Обозначение характерных точек границ	Координаты, м		Метод определения координат характерной точки	Средняя квадратическая погрешность положения характерной точки (M _t), м	Описание обозначения точки на местности (при наличии)
	X	Y			
2715	508203.29	2276849.77	Картометрический метод	1	-
2716	508201.62	2276849.89	Картометрический метод	1	-
2717	508201.69	2276855.67	Картометрический метод	1	-
2718	508202.55	2276908.07	Картометрический метод	1	-
2719	508209.66	2276924.03	Картометрический метод	1	-
2720	508209.32	2276924.26	Геодезический метод	0,1	-
2721	508207.27	2276939.78	Геодезический метод	0,1	-
2722	508199.04	2277001.98	Геодезический метод	0,1	-
2723	508158.57	2277093.84	Картометрический метод	1	-
2724	508148.43	2277116.87	Картометрический метод	1	-
2725	508148.60	2277117.05	Картометрический метод	1	-
2726	508148.91	2277118.56	Картометрический метод	1	-
2727	508148.07	2277121.00	Картометрический метод	1	-
2728	508147.39	2277122.77	Картометрический метод	1	-
2729	508145.73	2277123.74	Картометрический метод	1	-
2730	508143.44	2277124.16	Картометрический метод	1	-
2731	508142.30	2277125.15	Картометрический метод	1	-
2732	508141.54	2277126.93	Картометрический метод	1	-
2733	508140.71	2277129.35	Картометрический метод	1	-
2734	508139.20	2277131.71	Картометрический метод	1	-
2735	508138.47	2277133.03	Картометрический метод	1	-
2736	508138.71	2277134.36	Картометрический метод	1	-
2737	508140.30	2277135.04	Картометрический метод	1	-
2738	508142.21	2277135.47	Картометрический метод	1	-
2739	508143.31	2277136.40	Картометрический метод	1	-
2740	508143.29	2277137.79	Картометрический метод	1	-
2741	508140.84	2277142.99	Картометрический метод	1	-

Сведения о местоположении границ объекта					
1. Система координат МСК-45, зона 2					
2. Сведения о характерных точках границ объекта					
Обозначение характерных точек границ	Координаты, м		Метод определения координат характерной точки	Средняя квадратическая погрешность положения характерной точки (M _t), м	Описание обозначения точки на местности (при наличии)
	X	Y			
2742	508138.53	2277146.12	Картометрический метод	1	-
2743	508136.10	2277148.40	Картометрический метод	1	-
2744	508133.61	2277150.55	Картометрический метод	1	-
2745	508130.99	2277153.56	Картометрический метод	1	-
2746	508127.33	2277159.59	Картометрический метод	1	-
2747	508126.97	2277161.17	Картометрический метод	1	-
2748	508127.94	2277163.11	Картометрический метод	1	-
2749	508128.83	2277164.70	Картометрический метод	1	-
2750	508128.75	2277166.29	Картометрический метод	1	-
2751	508127.88	2277167.07	Картометрический метод	1	-
2752	508126.24	2277167.29	Картометрический метод	1	-
2753	508116.23	2277190.02	Геодезический метод	0.1	-
2754	508116.23	2277190.03	Геодезический метод	0.1	-
2755	508026.42	2277408.13	Геодезический метод	0.1	-
2756	508042.17	2277453.92	Картометрический метод	1	-
2757	508034.79	2277453.36	Картометрический метод	1	-
2758	508018.58	2277509.52	Картометрический метод	1	-
2759	508010.19	2277560.29	Картометрический метод	1	-
2760	508016.17	2277570.95	Картометрический метод	1	-
2761	508014.49	2277590.67	Картометрический метод	1	-
2762	508005.66	2277612.49	Картометрический метод	1	-
2763	508002.95	2277624.34	Картометрический метод	1	-
2764	507990.96	2277664.39	Картометрический метод	1	-
2765	507992.24	2277664.77	Картометрический метод	1	-
2766	507979.87	2277708.25	Картометрический метод	1	-
2767	507979.43	2277708.19	Картометрический метод	1	-
2768	507969.26	2277739.48	Картометрический метод	1	-

Сведения о местоположении границ объекта					
1. Система координат МСК-45, зона 2					
2. Сведения о характерных точках границ объекта					
Обозначение характерных точек границ	Координаты, м		Метод определения координат характерной точки	Средняя квадратическая погрешность положения характерной точки (M _t), м	Описание обозначения точки на местности (при наличии)
	X	Y			
2769	507954.73	2277772.23	Картометрический метод	1	-
2770	507951.37	2277777.29	Картометрический метод	1	-
2771	507943.48	2277785.94	Картометрический метод	1	-
2772	507943.01	2277785.86	Картометрический метод	1	-
2773	507938.00	2277808.40	Картометрический метод	1	-
2774	507928.69	2277806.54	Картометрический метод	1	-
2775	507928.35	2277808.24	Картометрический метод	1	-
2776	507925.53	2277809.79	Картометрический метод	1	-
2777	507915.31	2277831.40	Картометрический метод	1	-
2778	507911.72	2277836.32	Картометрический метод	1	-
2779	507910.47	2277840.75	Картометрический метод	1	-
2780	507909.27	2277844.37	Картометрический метод	1	-
2781	507909.67	2277844.47	Картометрический метод	1	-
2782	507901.89	2277880.03	Картометрический метод	1	-
2783	507902.11	2277880.14	Картометрический метод	1	-
2784	507891.81	2277928.39	Картометрический метод	1	-
2785	507896.50	2277970.15	Картометрический метод	1	-
2786	507900.34	2277974.70	Картометрический метод	1	-
2787	507930.31	2278122.01	Картометрический метод	1	-
2788	507933.25	2278122.18	Картометрический метод	1	-
2789	507949.68	2278203.71	Картометрический метод	1	-
2790	507950.61	2278247.13	Картометрический метод	1	-
2791	507938.16	2278343.72	Картометрический метод	1	-
2792	507943.32	2278366.55	Картометрический метод	1	-
2554	507944.53	2278368.29	Картометрический метод	1	-
					-

Сведения о местоположении границ объекта

1. Система координат МСК-45, зона 2

2. Сведения о характерных точках границ объекта

Обозначение характерных точек границ	Координаты, м		Метод определения координат характерной точки	Средняя квадратическая погрешность положения характерной точки (Мт), м	Описание обозначения точки на местности (при наличии)
	X	Y			
2793	508177.91	2277195.13	Геодезический метод	0.1	-
2794	508204.36	2277109.13	Геодезический метод	0.1	-
2795	508210.18	2277085.99	Картометрический метод	1	-
2796	508205.29	2277105.42	Картометрический метод	1	-
2797	508205.28	2277105.45	Геодезический метод	0.1	-
2793	508177.91	2277195.13	Геодезический метод	0.1	-
					-
2798	508319.26	2276927.07	Картометрический метод	1	-
2799	508324.06	2276924.02	Геодезический метод	0.1	-
2800	508324.06	2276924.02	Геодезический метод	0.1	-
2798	508319.26	2276927.07	Картометрический метод	1	-
					-
2801	510408.99	2278492.85	Картометрический метод	1	-
2802	510415.20	2278383.52	Картометрический метод	1	-
2803	510455.21	2278385.81	Картометрический метод	1	-
2804	510456.78	2278337.57	Картометрический метод	1	-
2805	510457.76	2278307.85	Картометрический метод	1	-
2806	510450.25	2278307.44	Картометрический метод	1	-
2807	510453.12	2278253.43	Картометрический метод	1	-
2808	510455.02	2278217.46	Картометрический метод	1	-
2809	510456.58	2278188.03	Картометрический метод	1	-
2810	510417.40	2278185.78	Картометрический метод	1	-
2811	510342.69	2278181.49	Картометрический метод	1	-
2812	510246.96	2278176.01	Картометрический метод	1	-
2813	510169.43	2278171.66	Картометрический метод	1	-
2814	510165.40	2278175.04	Картометрический метод	1	-
2815	510163.90	2278186.97	Картометрический метод	1	-
2816	510163.06	2278186.53	Картометрический метод	1	-
2817	510162.31	2278191.82	Картометрический метод	1	-

Сведения о местоположении границ объекта					
1. Система координат МСК-45, зона 2					
2. Сведения о характерных точках границ объекта					
Обозначение характерных точек границ	Координаты, м		Метод определения координат характерной точки	Средняя квадратическая погрешность положения характерной точки (M _t), м	Описание обозначения точки на местности (при наличии)
	X	Y			
2818	510157.35	2278283.33	Картометрический метод	1	-
2819	510157.31	2278294.92	Картометрический метод	1	-
2820	510158.68	2278296.94	Картометрический метод	1	-
2821	510157.40	2278318.39	Картометрический метод	1	-
2822	510155.32	2278318.99	Картометрический метод	1	-
2823	510154.65	2278329.15	Картометрический метод	1	-
2824	510154.41	2278334.78	Картометрический метод	1	-
2825	510152.53	2278366.44	Картометрический метод	1	-
2826	510151.19	2278382.85	Картометрический метод	1	-
2827	510150.06	2278404.94	Картометрический метод	1	-
2828	510151.12	2278383.94	Картометрический метод	1	-
2829	510150.33	2278383.72	Картометрический метод	1	-
2830	510087.92	2278378.02	Картометрический метод	1	-
2831	510089.76	2278364.13	Картометрический метод	1	-
2832	510090.37	2278361.64	Картометрический метод	1	-
2833	510077.60	2278351.50	Картометрический метод	1	-
2834	510079.19	2278339.99	Картометрический метод	1	-
2835	510081.75	2278340.31	Картометрический метод	1	-
2836	510085.66	2278310.15	Картометрический метод	1	-
2837	510087.10	2278310.32	Картометрический метод	1	-
2838	510088.86	2278298.44	Картометрический метод	1	-
2839	510100.48	2278296.41	Картометрический метод	1	-
2840	510101.27	2278290.53	Картометрический метод	1	-
2841	510102.14	2278284.49	Картометрический метод	1	-
2842	510112.73	2278217.94	Картометрический метод	1	-
2843	510117.58	2278187.31	Картометрический	1	-

Сведения о местоположении границ объекта

1. Система координат МСК-45, зона 2

2. Сведения о характерных точках границ объекта

Обозначение характерных точек границ	Координаты, м		Метод определения координат характерной точки	Средняя квадратическая погрешность положения характерной точки (M _t), м	Описание обозначения точки на местности (при наличии)
	X	Y			
			метод		
2844	510118.13	2278181.96	Картометрический метод	1	-
2845	510119.72	2278174.04	Картометрический метод	1	-
2846	510120.22	2278170.55	Картометрический метод	1	-
2847	510121.30	2278163.18	Картометрический метод	1	-
2848	510122.99	2278152.56	Картометрический метод	1	-
2849	510129.70	2278143.09	Картометрический метод	1	-
2850	510108.94	2278139.34	Картометрический метод	1	-
2851	510116.21	2278119.17	Картометрический метод	1	-
2852	510113.12	2278118.04	Картометрический метод	1	-
2853	510117.51	2278105.88	Картометрический метод	1	-
2854	510107.34	2278102.37	Картометрический метод	1	-
2855	510107.04	2278103.60	Картометрический метод	1	-
2856	510088.24	2278094.35	Картометрический метод	1	-
2857	510024.66	2278070.80	Картометрический метод	1	-
2858	509944.17	2278042.77	Картометрический метод	1	-
2859	509939.48	2278040.76	Картометрический метод	1	-
2860	509901.97	2278024.87	Картометрический метод	1	-
2861	509900.72	2278022.58	Картометрический метод	1	-
2862	509884.05	2278020.04	Картометрический метод	1	-
2863	509857.21	2278010.69	Картометрический метод	1	-
2864	509818.49	2278133.03	Картометрический метод	1	-
2865	509798.71	2278194.09	Картометрический метод	1	-
2866	509793.55	2278210.45	Картометрический метод	1	-
2867	509795.91	2278202.99	Картометрический метод	1	-
2868	509792.30	2278214.39	Картометрический метод	1	-

Сведения о местоположении границ объекта

1. Система координат МСК-45, зона 2

2. Сведения о характерных точках границ объекта

Обозначение характерных точек границ	Координаты, м		Метод определения координат характерной точки	Средняя квадратическая погрешность положения характерной точки (M _t), м	Описание обозначения точки на местности (при наличии)
	X	Y			
2869	509793.55	2278210.45	Картометрический метод	1	-
2870	509782.85	2278244.17	Картометрический метод	1	-
2871	509789.00	2278246.62	Картометрический метод	1	-
2872	509797.97	2278250.18	Картометрический метод	1	-
2873	509823.94	2278260.47	Картометрический метод	1	-
2874	509816.46	2278284.57	Картометрический метод	1	-
2875	509814.80	2278284.09	Картометрический метод	1	-
2876	509811.31	2278292.00	Картометрический метод	1	-
2877	509807.37	2278302.41	Картометрический метод	1	-
2878	509807.82	2278302.40	Картометрический метод	1	-
2879	509809.85	2278303.06	Картометрический метод	1	-
2880	509804.82	2278318.16	Картометрический метод	1	-
2881	509803.59	2278317.92	Картометрический метод	1	-
2882	509801.72	2278322.69	Картометрический метод	1	-
2883	509800.63	2278326.27	Картометрический метод	1	-
2884	509801.68	2278326.83	Картометрический метод	1	-
2885	509801.09	2278329.13	Картометрический метод	1	-
2886	509797.32	2278341.29	Картометрический метод	1	-
2887	509798.80	2278341.74	Картометрический метод	1	-
2888	509796.87	2278347.64	Картометрический метод	1	-
2889	509795.86	2278347.31	Картометрический метод	1	-
2890	509794.67	2278351.69	Картометрический метод	1	-
2891	509789.31	2278367.03	Картометрический метод	1	-
2892	509777.96	2278368.30	Картометрический метод	1	-
2893	509775.04	2278367.38	Картометрический метод	1	-
2894	509765.40	2278364.91	Картометрический	1	-

Сведения о местоположении границ объекта

1. Система координат МСК-45, зона 2

2. Сведения о характерных точках границ объекта

Обозначение характерных точек границ	Координаты, м		Метод определения координат характерной точки	Средняя квадратическая погрешность положения характерной точки (M _t), м	Описание обозначения точки на местности (при наличии)
	X	Y			
			метод		
2895	509761.03	2278363.39	Картометрический метод	1	-
2896	509750.29	2278359.47	Картометрический метод	1	-
2897	509759.67	2278322.11	Картометрический метод	1	-
2898	509732.96	2278428.30	Картометрический метод	1	-
2899	509730.76	2278437.04	Картометрический метод	1	-
2900	509745.06	2278439.27	Картометрический метод	1	-
2901	509890.92	2278463.81	Картометрический метод	1	-
2902	509925.35	2278469.76	Картометрический метод	1	-
2903	509925.36	2278469.77	Картометрический метод	1	-
2904	509939.08	2278472.23	Картометрический метод	1	-
2905	509975.93	2278477.82	Картометрический метод	1	-
2906	510064.49	2278491.24	Картометрический метод	1	-
2907	510067.78	2278489.87	Картометрический метод	1	-
2908	510146.07	2278477.56	Картометрический метод	1	-
2801	510408.99	2278492.85	Картометрический метод	1	-
					-
2909	509098.89	2279078.72	Картометрический метод	1	-
2910	509244.91	2278886.96	Картометрический метод	1	-
2911	509233.04	2278877.77	Картометрический метод	1	-
2912	509089.89	2279072.42	Картометрический метод	1	-
2909	509098.89	2279078.72	Картометрический метод	1	-
					-
2913	510830.39	2279291.62	Картометрический метод	1	-
2914	511053.99	2278907.09	Картометрический метод	1	-
2915	511071.60	2278918.26	Картометрический метод	1	-
2916	511092.34	2278884.50	Картометрический метод	1	-

Сведения о местоположении границ объекта					
1. Система координат МСК-45, зона 2					
2. Сведения о характерных точках границ объекта					
Обозначение характерных точек границ	Координаты, м		Метод определения координат характерной точки	Средняя квадратическая погрешность положения характерной точки (M _t), м	Описание обозначения точки на местности (при наличии)
	X	Y			
2917	511121.54	2278837.09	Картометрический метод	1	-
2918	511213.20	2278678.76	Картометрический метод	1	-
2919	511193.36	2278667.62	Картометрический метод	1	-
2920	511076.58	2278597.21	Картометрический метод	1	-
2921	511060.97	2278587.61	Картометрический метод	1	-
2922	511045.28	2278580.75	Картометрический метод	1	-
2923	511024.50	2278576.67	Картометрический метод	1	-
2924	511001.23	2278574.08	Картометрический метод	1	-
2925	510977.17	2278573.32	Картометрический метод	1	-
2926	510937.84	2278571.15	Картометрический метод	1	-
2927	510866.22	2278570.03	Картометрический метод	1	-
2928	510757.91	2278567.51	Картометрический метод	1	-
2929	510727.99	2278566.94	Картометрический метод	1	-
2930	510722.76	2278574.14	Картометрический метод	1	-
2931	510720.00	2278571.54	Картометрический метод	1	-
2932	510686.06	2278570.33	Картометрический метод	1	-
2933	510682.54	2278570.25	Картометрический метод	1	-
2934	510682.68	2278563.39	Картометрический метод	1	-
2935	510669.80	2278563.17	Картометрический метод	1	-
2936	510637.19	2278561.57	Картометрический метод	1	-
2937	510632.04	2278561.31	Картометрический метод	1	-
2938	510630.79	2278573.58	Картометрический метод	1	-
2939	510583.28	2278567.53	Картометрический метод	1	-
2940	510583.00	2278569.46	Картометрический метод	1	-
2941	510582.25	2278569.31	Картометрический метод	1	-
2942	510573.52	2278581.81	Картометрический	1	-

Сведения о местоположении границ объекта					
1. Система координат МСК-45, зона 2					
2. Сведения о характерных точках границ объекта					
Обозначение характерных точек границ	Координаты, м		Метод определения координат характерной точки	Средняя квадратическая погрешность положения характерной точки (M _t), м	Описание обозначения точки на местности (при наличии)
	X	Y			
			метод		
2943	510572.63	2278586.83	Картометрический метод	1	-
2944	510563.20	2278722.50	Картометрический метод	1	-
2945	510566.28	2278722.78	Картометрический метод	1	-
2946	510564.65	2278752.11	Картометрический метод	1	-
2947	510547.92	2278750.92	Картометрический метод	1	-
2948	510543.24	2278803.08	Картометрический метод	1	-
2949	510533.57	2278898.63	Картометрический метод	1	-
2950	510537.85	2278951.04	Картометрический метод	1	-
2951	510553.97	2279014.92	Картометрический метод	1	-
2952	510561.43	2279035.73	Картометрический метод	1	-
2953	510572.02	2279062.54	Картометрический метод	1	-
2954	510585.18	2279085.96	Картометрический метод	1	-
2955	510589.90	2279092.02	Картометрический метод	1	-
2956	510576.21	2279034.52	Картометрический метод	1	-
2957	510588.91	2279031.75	Картометрический метод	1	-
2958	510610.75	2279118.71	Картометрический метод	1	-
2959	510638.18	2279153.81	Картометрический метод	1	-
2913	510830.39	2279291.62	Картометрический метод	1	-
					-
2960	510526.24	2279796.13	Картометрический метод	1	-
2961	510526.53	2279795.17	Картометрический метод	1	-
2962	510525.58	2279794.88	Картометрический метод	1	-
2963	510525.27	2279795.84	Картометрический метод	1	-
2960	510526.24	2279796.13	Картометрический метод	1	-
					-
2964	509862.35	2279808.65	Картометрический метод	1	-

Сведения о местоположении границ объекта					
1. Система координат МСК-45, зона 2					
2. Сведения о характерных точках границ объекта					
Обозначение характерных точек границ	Координаты, м		Метод определения координат характерной точки	Средняя квадратическая погрешность положения характерной точки (M _t), м	Описание обозначения точки на местности (при наличии)
	X	Y			
2965	509862.75	2279803.97	Картометрический метод	1	-
2966	509864.90	2279760.82	Картометрический метод	1	-
2967	509865.93	2279740.35	Картометрический метод	1	-
2968	509866.39	2279731.19	Картометрический метод	1	-
2969	509868.00	2279698.89	Картометрический метод	1	-
2970	509856.38	2279604.43	Картометрический метод	1	-
2971	509855.26	2279595.29	Картометрический метод	1	-
2972	509854.71	2279590.79	Картометрический метод	1	-
2973	509849.50	2279548.51	Картометрический метод	1	-
2974	509831.79	2279550.55	Картометрический метод	1	-
2975	509834.82	2279580.20	Картометрический метод	1	-
2976	509839.55	2279616.20	Картометрический метод	1	-
2977	509861.34	2279798.28	Картометрический метод	1	-
2964	509862.35	2279808.65	Картометрический метод	1	-
					-
2978	514133.73	2279870.89	Картометрический метод	1	-
2979	514165.37	2279831.23	Картометрический метод	1	-
2980	514169.61	2279825.92	Картометрический метод	1	-
2981	514166.63	2279824.08	Картометрический метод	1	-
2982	514164.06	2279822.52	Картометрический метод	1	-
2983	514175.72	2279803.19	Картометрический метод	1	-
2984	514214.13	2279739.41	Картометрический метод	1	-
2985	514224.67	2279722.25	Картометрический метод	1	-
2986	514233.49	2279707.57	Картометрический метод	1	-
2987	514196.56	2279684.72	Картометрический метод	1	-
2988	514178.70	2279694.28	Картометрический метод	1	-

Сведения о местоположении границ объекта					
1. Система координат МСК-45, зона 2					
2. Сведения о характерных точках границ объекта					
Обозначение характерных точек границ	Координаты, м		Метод определения координат характерной точки	Средняя квадратическая погрешность положения характерной точки (M _t), м	Описание обозначения точки на местности (при наличии)
	X	Y			
2989	514159.02	2279726.86	Картометрический метод	1	-
2990	514151.78	2279722.35	Картометрический метод	1	-
2991	514145.23	2279717.10	Картометрический метод	1	-
2992	514141.09	2279721.01	Картометрический метод	1	-
2993	514118.41	2279739.79	Картометрический метод	1	-
2994	514091.67	2279742.93	Картометрический метод	1	-
2995	514088.97	2279749.67	Картометрический метод	1	-
2996	514072.00	2279776.15	Картометрический метод	1	-
2997	514076.46	2279779.92	Картометрический метод	1	-
2998	514087.83	2279786.46	Картометрический метод	1	-
2999	514086.09	2279789.50	Картометрический метод	1	-
3000	514080.07	2279800.07	Картометрический метод	1	-
3001	514077.50	2279804.02	Картометрический метод	1	-
3002	514066.99	2279820.40	Картометрический метод	1	-
3003	514071.08	2279823.01	Картометрический метод	1	-
3004	514072.22	2279823.75	Картометрический метод	1	-
3005	514122.53	2279855.84	Картометрический метод	1	-
2978	514133.73	2279870.89	Картометрический метод	1	-
					-
3006	513837.12	2280390.56	Картометрический метод	1	-
3007	513898.36	2280292.24	Картометрический метод	1	-
3008	513929.95	2280263.42	Картометрический метод	1	-
3009	513941.93	2280248.24	Картометрический метод	1	-
3010	513963.76	2280213.50	Картометрический метод	1	-
3011	513998.61	2280158.15	Картометрический метод	1	-
3012	514023.71	2280118.89	Картометрический метод	1	-

Сведения о местоположении границ объекта					
1. Система координат МСК-45, зона 2					
2. Сведения о характерных точках границ объекта					
Обозначение характерных точек границ	Координаты, м		Метод определения координат характерной точки	Средняя квадратическая погрешность положения характерной точки (M _t), м	Описание обозначения точки на местности (при наличии)
	X	Y			
3013	513981.60	2280085.94	Картометрический метод	1	-
3014	513965.62	2280074.49	Картометрический метод	1	-
3015	513940.93	2280107.32	Картометрический метод	1	-
3016	513902.40	2280082.91	Картометрический метод	1	-
3017	513896.95	2280092.02	Картометрический метод	1	-
3018	513921.70	2280107.69	Картометрический метод	1	-
3019	513919.54	2280111.13	Картометрический метод	1	-
3020	513894.52	2280158.59	Картометрический метод	1	-
3021	513867.70	2280210.05	Картометрический метод	1	-
3022	513839.13	2280254.97	Картометрический метод	1	-
3023	513828.47	2280271.89	Картометрический метод	1	-
3024	513777.35	2280353.10	Картометрический метод	1	-
3025	513815.93	2280377.30	Картометрический метод	1	-
3006	513837.12	2280390.56	Картометрический метод	1	-
					-
3026	511396.57	2280516.77	Картометрический метод	1	-
3027	511666.15	2280056.92	Картометрический метод	1	-
3028	511102.50	2279680.42	Картометрический метод	1	-
3029	511092.95	2279693.28	Картометрический метод	1	-
3030	511074.35	2279684.49	Картометрический метод	1	-
3031	511046.88	2279660.80	Картометрический метод	1	-
3032	511030.27	2279632.18	Картометрический метод	1	-
3033	510790.01	2279471.69	Картометрический метод	1	-
3034	510514.31	2279956.84	Картометрический метод	1	-
3026	511396.57	2280516.77	Картометрический метод	1	-
					-
3035	511279.24	2280122.09	Картометрический	1	-

Сведения о местоположении границ объекта

1. Система координат МСК-45, зона 2

2. Сведения о характерных точках границ объекта

Обозначение характерных точек границ	Координаты, м		Метод определения координат характерной точки	Средняя квадратическая погрешность положения характерной точки (M _t), м	Описание обозначения точки на местности (при наличии)
	X	Y			
			метод		
3036	511330.09	2280118.59	Картометрический метод	1	-
3037	511337.85	2280113.59	Картометрический метод	1	-
3038	511358.66	2280106.52	Картометрический метод	1	-
3039	511371.97	2280090.83	Картометрический метод	1	-
3040	511373.75	2280066.16	Картометрический метод	1	-
3041	511384.78	2280051.01	Картометрический метод	1	-
3042	511383.07	2280030.82	Картометрический метод	1	-
3043	511371.55	2280024.14	Картометрический метод	1	-
3044	511358.44	2280026.77	Картометрический метод	1	-
3045	511346.16	2280051.56	Картометрический метод	1	-
3046	511332.74	2280057.04	Картометрический метод	1	-
3047	511312.94	2280051.91	Картометрический метод	1	-
3048	511293.20	2280043.40	Картометрический метод	1	-
3049	511264.73	2280029.91	Картометрический метод	1	-
3050	511249.12	2280030.80	Картометрический метод	1	-
3051	511235.24	2280046.79	Картометрический метод	1	-
3052	511233.94	2280076.00	Картометрический метод	1	-
3053	511238.75	2280097.36	Картометрический метод	1	-
3054	511254.70	2280112.92	Картометрический метод	1	-
3035	511279.24	2280122.09	Картометрический метод	1	-
					-
3055	511276.31	2280242.67	Картометрический метод	1	-
3056	511299.04	2280240.46	Картометрический метод	1	-
3057	511314.05	2280223.35	Картометрический метод	1	-
3058	511327.22	2280198.02	Картометрический метод	1	-
3059	511330.56	2280164.29	Картометрический	1	-

Сведения о местоположении границ объекта					
1. Система координат МСК-45, зона 2					
2. Сведения о характерных точках границ объекта					
Обозначение характерных точек границ	Координаты, м		Метод определения координат характерной точки	Средняя квадратическая погрешность положения характерной точки (M _t), м	Описание обозначения точки на местности (при наличии)
	X	Y			
			метод		
3060	511330.45	2280154.56	Картометрический метод	1	-
3061	511276.53	2280152.42	Картометрический метод	1	-
3062	511251.71	2280162.26	Картометрический метод	1	-
3063	511234.83	2280169.66	Картометрический метод	1	-
3064	511240.72	2280212.62	Картометрический метод	1	-
3065	511253.99	2280236.10	Картометрический метод	1	-
3055	511276.31	2280242.67	Картометрический метод	1	-
					-
3066	511433.38	2280293.26	Картометрический метод	1	-
3067	511446.32	2280280.97	Картометрический метод	1	-
3068	511452.27	2280282.48	Картометрический метод	1	-
3069	511455.25	2280270.88	Картометрический метод	1	-
3070	511473.78	2280228.59	Картометрический метод	1	-
3071	511469.15	2280196.45	Картометрический метод	1	-
3072	511470.39	2280171.20	Картометрический метод	1	-
3073	511452.10	2280160.73	Картометрический метод	1	-
3074	511438.43	2280162.78	Картометрический метод	1	-
3075	511389.94	2280160.06	Картометрический метод	1	-
3076	511371.15	2280164.33	Картометрический метод	1	-
3077	511358.82	2280191.11	Картометрический метод	1	-
3078	511352.03	2280209.73	Картометрический метод	1	-
3079	511348.45	2280239.48	Картометрический метод	1	-
3080	511350.44	2280258.81	Картометрический метод	1	-
3081	511374.82	2280277.35	Картометрический метод	1	-
3066	511433.38	2280293.26	Картометрический метод	1	-
					-

Сведения о местоположении границ объекта

1. Система координат МСК-45, зона 2

2. Сведения о характерных точках границ объекта

Обозначение характерных точек границ	Координаты, м		Метод определения координат характерной точки	Средняя квадратическая погрешность положения характерной точки (M _t), м	Описание обозначения точки на местности (при наличии)
	X	Y			
3082	509378.11	2280651.18	Картометрический метод	1	-
3083	509819.96	2280605.32	Картометрический метод	1	-
3084	509817.47	2280577.61	Картометрический метод	1	-
3085	509811.52	2280521.68	Картометрический метод	1	-
3086	509798.96	2280425.26	Картометрический метод	1	-
3087	509783.95	2280300.86	Картометрический метод	1	-
3088	509852.45	2280276.56	Картометрический метод	1	-
3089	509861.21	2280273.37	Картометрический метод	1	-
3090	509844.26	2280131.79	Картометрический метод	1	-
3091	509839.95	2280132.01	Картометрический метод	1	-
3092	509814.98	2280134.39	Картометрический метод	1	-
3093	509768.02	2280168.91	Картометрический метод	1	-
3094	509765.45	2280147.58	Картометрический метод	1	-
3095	509750.75	2280002.10	Картометрический метод	1	-
3096	509732.09	2279812.36	Картометрический метод	1	-
3097	509729.93	2279794.22	Картометрический метод	1	-
3098	509805.54	2279791.03	Картометрический метод	1	-
3099	509797.49	2279663.85	Картометрический метод	1	-
3100	509796.96	2279658.21	Картометрический метод	1	-
3101	509791.95	2279588.83	Картометрический метод	1	-
3102	509791.61	2279585.00	Картометрический метод	1	-
3103	509791.34	2279579.77	Картометрический метод	1	-
3104	509791.24	2279577.62	Картометрический метод	1	-
3105	509791.08	2279574.75	Картометрический метод	1	-
3106	509790.44	2279562.00	Картометрический метод	1	-
3107	509789.06	2279539.63	Картометрический	1	-

Сведения о местоположении границ объекта					
1. Система координат МСК-45, зона 2					
2. Сведения о характерных точках границ объекта					
Обозначение характерных точек границ	Координаты, м		Метод определения координат характерной точки	Средняя квадратическая погрешность положения характерной точки (M _t), м	Описание обозначения точки на местности (при наличии)
	X	Y			
			метод		
3108	509788.50	2279530.24	Картометрический метод	1	-
3109	509786.02	2279488.77	Картометрический метод	1	-
3110	509781.90	2279472.53	Картометрический метод	1	-
3111	509779.97	2279465.20	Картометрический метод	1	-
3112	509776.02	2279441.05	Картометрический метод	1	-
3113	509774.45	2279441.24	Картометрический метод	1	-
3114	509772.23	2279440.46	Картометрический метод	1	-
3115	509772.87	2279433.74	Картометрический метод	1	-
3116	509773.33	2279427.37	Картометрический метод	1	-
3117	509772.49	2279423.36	Картометрический метод	1	-
3118	509770.79	2279413.32	Картометрический метод	1	-
3119	509770.33	2279407.63	Картометрический метод	1	-
3120	509768.35	2279383.27	Картометрический метод	1	-
3121	509767.78	2279376.12	Картометрический метод	1	-
3122	509764.13	2279376.47	Картометрический метод	1	-
3123	509750.54	2279264.09	Картометрический метод	1	-
3124	509743.69	2279249.63	Картометрический метод	1	-
3125	509710.28	2279253.08	Картометрический метод	1	-
3126	509710.09	2279251.09	Картометрический метод	1	-
3127	509709.91	2279249.09	Картометрический метод	1	-
3128	509741.86	2279245.81	Картометрический метод	1	-
3129	509740.43	2279242.76	Картометрический метод	1	-
3130	509736.98	2279209.21	Картометрический метод	1	-
3131	509735.26	2279116.11	Картометрический метод	1	-
3132	509732.93	2279096.24	Картометрический метод	1	-

Сведения о местоположении границ объекта					
1. Система координат МСК-45, зона 2					
2. Сведения о характерных точках границ объекта					
Обозначение характерных точек границ	Координаты, м		Метод определения координат характерной точки	Средняя квадратическая погрешность положения характерной точки (M _t), м	Описание обозначения точки на местности (при наличии)
	X	Y			
3133	509732.10	2279037.69	Картометрический метод	1	-
3134	509699.13	2279041.32	Картометрический метод	1	-
3135	509672.76	2279044.08	Картометрический метод	1	-
3136	509674.14	2279056.99	Картометрический метод	1	-
3137	509662.15	2279058.26	Картометрический метод	1	-
3138	509660.78	2279045.34	Картометрический метод	1	-
3139	509630.38	2279048.52	Картометрический метод	1	-
3140	509627.18	2279010.67	Картометрический метод	1	-
3141	509615.00	2279011.99	Картометрический метод	1	-
3142	509615.14	2279013.59	Картометрический метод	1	-
3143	509608.92	2279013.33	Картометрический метод	1	-
3144	509608.75	2279008.46	Картометрический метод	1	-
3145	509608.37	2279006.58	Картометрический метод	1	-
3146	509610.57	2278989.91	Картометрический метод	1	-
3147	509611.47	2278979.29	Картометрический метод	1	-
3148	509623.33	2278980.65	Картометрический метод	1	-
3149	509633.13	2278981.51	Картометрический метод	1	-
3150	509630.04	2278950.68	Картометрический метод	1	-
3151	509688.24	2278942.96	Картометрический метод	1	-
3152	509719.81	2278939.32	Картометрический метод	1	-
3153	509714.54	2278902.64	Картометрический метод	1	-
3154	509713.47	2278884.47	Картометрический метод	1	-
3155	509708.92	2278882.21	Картометрический метод	1	-
3156	509704.52	2278833.96	Картометрический метод	1	-
3157	509703.35	2278821.01	Картометрический метод	1	-
3158	509703.03	2278817.44	Картометрический	1	-

Сведения о местоположении границ объекта					
1. Система координат МСК-45, зона 2					
2. Сведения о характерных точках границ объекта					
Обозначение характерных точек границ	Координаты, м		Метод определения координат характерной точки	Средняя квадратическая погрешность положения характерной точки (M _t), м	Описание обозначения точки на местности (при наличии)
	X	Y			
			метод		
3159	509702.71	2278814.01	Картометрический метод	1	-
3160	509702.22	2278810.01	Картометрический метод	1	-
3161	509700.77	2278797.41	Картометрический метод	1	-
3162	509698.87	2278784.66	Картометрический метод	1	-
3163	509698.38	2278779.94	Картометрический метод	1	-
3164	509687.36	2278711.47	Картометрический метод	1	-
3165	509686.58	2278707.49	Картометрический метод	1	-
3166	509683.85	2278689.13	Картометрический метод	1	-
3167	509679.98	2278666.51	Картометрический метод	1	-
3168	509679.21	2278661.01	Картометрический метод	1	-
3169	509679.16	2278658.48	Картометрический метод	1	-
3170	509675.75	2278623.56	Картометрический метод	1	-
3171	509678.00	2278623.45	Картометрический метод	1	-
3172	509678.32	2278623.38	Картометрический метод	1	-
3173	509667.16	2278540.78	Картометрический метод	1	-
3174	509640.08	2278580.57	Картометрический метод	1	-
3175	509624.84	2278600.62	Картометрический метод	1	-
3176	509609.19	2278602.09	Картометрический метод	1	-
3177	509578.83	2278604.66	Картометрический метод	1	-
3178	509567.82	2278605.71	Картометрический метод	1	-
3179	509566.76	2278623.00	Картометрический метод	1	-
3180	509565.45	2278626.52	Картометрический метод	1	-
3181	509567.43	2278676.12	Картометрический метод	1	-
3182	509548.04	2278701.62	Картометрический метод	1	-
3183	509532.13	2278689.52	Картометрический метод	1	-

Сведения о местоположении границ объекта					
1. Система координат МСК-45, зона 2					
2. Сведения о характерных точках границ объекта					
Обозначение характерных точек границ	Координаты, м		Метод определения координат характерной точки	Средняя квадратическая погрешность положения характерной точки (M _t), м	Описание обозначения точки на местности (при наличии)
	X	Y			
3184	509459.38	2278785.15	Картометрический метод	1	-
3185	509450.72	2278796.55	Картометрический метод	1	-
3186	509348.61	2278930.74	Картометрический метод	1	-
3187	509342.49	2278938.79	Картометрический метод	1	-
3188	509194.37	2279133.49	Картометрический метод	1	-
3189	509184.98	2279127.70	Картометрический метод	1	-
3190	509180.11	2279134.26	Картометрический метод	1	-
3191	509154.37	2279169.21	Картометрический метод	1	-
3192	509061.00	2279295.83	Картометрический метод	1	-
3193	508991.90	2279389.54	Картометрический метод	1	-
3194	509026.03	2279414.84	Картометрический метод	1	-
3195	509028.66	2279416.80	Картометрический метод	1	-
3196	508988.76	2279469.78	Картометрический метод	1	-
3197	508987.36	2279468.73	Картометрический метод	1	-
3198	508987.06	2279470.55	Картометрический метод	1	-
3199	509156.18	2279571.19	Картометрический метод	1	-
3200	509310.97	2279759.55	Картометрический метод	1	-
3201	509341.56	2280184.28	Картометрический метод	1	-
3202	509293.92	2280194.52	Картометрический метод	1	-
3203	509311.83	2280300.02	Картометрический метод	1	-
3204	509340.54	2280469.28	Картометрический метод	1	-
3205	509344.37	2280487.84	Картометрический метод	1	-
3206	509355.84	2280490.59	Картометрический метод	1	-
3207	509362.01	2280516.22	Картометрический метод	1	-
3208	509380.56	2280523.97	Картометрический метод	1	-
3209	509384.08	2280559.83	Картометрический	1	-

Сведения о местоположении границ объекта					
1. Система координат МСК-45, зона 2					
2. Сведения о характерных точках границ объекта					
Обозначение характерных точек границ	Координаты, м		Метод определения координат характерной точки	Средняя квадратическая погрешность положения характерной точки (M _t), м	Описание обозначения точки на местности (при наличии)
	X	Y			
			метод		
3210	509361.89	2280572.66	Картометрический метод	1	-
3082	509378.11	2280651.18	Картометрический метод	1	-
					-
3211	509985.03	2280922.12	Картометрический метод	1	-
3212	509994.56	2280920.27	Картометрический метод	1	-
3213	510001.24	2280918.39	Картометрический метод	1	-
3214	510060.48	2280906.43	Картометрический метод	1	-
3215	510063.07	2280905.74	Картометрический метод	1	-
3216	510072.31	2280903.33	Картометрический метод	1	-
3217	510083.67	2280900.42	Картометрический метод	1	-
3218	510133.54	2280887.27	Картометрический метод	1	-
3219	510140.02	2280885.56	Картометрический метод	1	-
3220	510140.55	2280885.44	Картометрический метод	1	-
3221	510145.25	2280884.15	Картометрический метод	1	-
3222	510150.13	2280883.28	Картометрический метод	1	-
3223	510157.58	2280881.29	Картометрический метод	1	-
3224	510192.49	2280873.25	Картометрический метод	1	-
3225	510220.09	2280866.91	Картометрический метод	1	-
3226	510227.48	2280858.79	Картометрический метод	1	-
3227	510214.75	2280774.28	Картометрический метод	1	-
3228	510213.94	2280769.93	Картометрический метод	1	-
3229	510212.33	2280758.79	Картометрический метод	1	-
3230	510211.84	2280754.98	Картометрический метод	1	-
3231	510205.82	2280714.88	Картометрический метод	1	-
3232	510199.98	2280676.03	Картометрический метод	1	-
3233	510198.63	2280668.83	Картометрический	1	-

Сведения о местоположении границ объекта					
1. Система координат МСК-45, зона 2					
2. Сведения о характерных точках границ объекта					
Обозначение характерных точек границ	Координаты, м		Метод определения координат характерной точки	Средняя квадратическая погрешность положения характерной точки (M _t), м	Описание обозначения точки на местности (при наличии)
	X	Y			
			метод		
3234	510197.87	2280663.28	Картометрический метод	1	-
3235	510196.95	2280657.74	Картометрический метод	1	-
3236	510188.41	2280597.06	Картометрический метод	1	-
3237	510185.90	2280581.33	Картометрический метод	1	-
3238	510185.69	2280561.22	Картометрический метод	1	-
3239	510184.34	2280436.86	Картометрический метод	1	-
3240	510187.99	2280418.06	Картометрический метод	1	-
3241	510369.89	2280058.44	Картометрический метод	1	-
3242	510384.73	2280045.04	Картометрический метод	1	-
3243	510369.96	2280028.68	Картометрический метод	1	-
3244	510477.06	2279845.12	Картометрический метод	1	-
3245	510487.59	2279851.26	Картометрический метод	1	-
3246	510508.78	2279813.53	Картометрический метод	1	-
3247	510513.69	2279804.78	Картометрический метод	1	-
3248	510515.21	2279802.07	Картометрический метод	1	-
3249	510525.01	2279784.63	Картометрический метод	1	-
3250	510555.43	2279730.45	Картометрический метод	1	-
3251	510605.34	2279653.93	Картометрический метод	1	-
3252	510633.23	2279611.16	Картометрический метод	1	-
3253	510620.82	2279603.70	Картометрический метод	1	-
3254	510592.96	2279646.50	Картометрический метод	1	-
3255	510552.19	2279709.13	Картометрический метод	1	-
3256	510520.99	2279767.99	Картометрический метод	1	-
3257	510583.82	2279640.99	Картометрический метод	1	-
3258	510523.01	2279613.46	Картометрический метод	1	-

Сведения о местоположении границ объекта					
1. Система координат МСК-45, зона 2					
2. Сведения о характерных точках границ объекта					
Обозначение характерных точек границ	Координаты, м		Метод определения координат характерной точки	Средняя квадратическая погрешность положения характерной точки (M _t), м	Описание обозначения точки на местности (при наличии)
	X	Y			
3259	510465.84	2279589.21	Картометрический метод	1	-
3260	510480.14	2279563.26	Картометрический метод	1	-
3261	510483.47	2279557.33	Картометрический метод	1	-
3262	510496.88	2279533.42	Картометрический метод	1	-
3263	510481.92	2279526.59	Картометрический метод	1	-
3264	510480.66	2279525.99	Картометрический метод	1	-
3265	510511.30	2279472.37	Картометрический метод	1	-
3266	510598.28	2279305.31	Картометрический метод	1	-
3267	510625.59	2279246.63	Картометрический метод	1	-
3268	510615.17	2279200.69	Картометрический метод	1	-
3269	510606.79	2279163.82	Картометрический метод	1	-
3270	510573.64	2279111.78	Картометрический метод	1	-
3271	510542.15	2279083.72	Картометрический метод	1	-
3272	510523.48	2279027.93	Картометрический метод	1	-
3273	510513.46	2278995.78	Картометрический метод	1	-
3274	510508.81	2278972.21	Картометрический метод	1	-
3275	510507.46	2278962.68	Картометрический метод	1	-
3276	510506.62	2278956.84	Картометрический метод	1	-
3277	510512.41	2278924.75	Картометрический метод	1	-
3278	510503.67	2278923.18	Картометрический метод	1	-
3279	510503.38	2278917.61	Картометрический метод	1	-
3280	510504.25	2278875.62	Картометрический метод	1	-
3281	510505.86	2278848.87	Картометрический метод	1	-
3282	510506.48	2278843.84	Картометрический метод	1	-
3283	510506.90	2278838.85	Картометрический метод	1	-
3284	510528.36	2278591.99	Картометрический	1	-

Сведения о местоположении границ объекта					
1. Система координат МСК-45, зона 2					
2. Сведения о характерных точках границ объекта					
Обозначение характерных точек границ	Координаты, м		Метод определения координат характерной точки	Средняя квадратическая погрешность положения характерной точки (M _t), м	Описание обозначения точки на местности (при наличии)
	X	Y			
			метод		
3285	510528.63	2278589.20	Картометрический метод	1	-
3286	510532.57	2278546.07	Картометрический метод	1	-
3287	510205.61	2278520.78	Картометрический метод	1	-
3288	510146.75	2278517.95	Картометрический метод	1	-
3289	510051.35	2278524.19	Картометрический метод	1	-
3290	509974.13	2278509.99	Картометрический метод	1	-
3291	509737.46	2278471.78	Картометрический метод	1	-
3292	509740.63	2278484.23	Картометрический метод	1	-
3293	509747.92	2278505.46	Картометрический метод	1	-
3294	509756.10	2278524.03	Картометрический метод	1	-
3295	509761.17	2278533.96	Картометрический метод	1	-
3296	509777.86	2278560.31	Картометрический метод	1	-
3297	509781.89	2278565.50	Картометрический метод	1	-
3298	509783.13	2278567.09	Картометрический метод	1	-
3299	509785.23	2278569.80	Картометрический метод	1	-
3300	509794.37	2278580.03	Картометрический метод	1	-
3301	509802.76	2278588.68	Картометрический метод	1	-
3302	509814.54	2278601.92	Картометрический метод	1	-
3303	509831.32	2278615.01	Картометрический метод	1	-
3304	509844.71	2278624.22	Картометрический метод	1	-
3305	509857.47	2278631.46	Картометрический метод	1	-
3306	509869.34	2278637.50	Картометрический метод	1	-
3307	509879.16	2278641.93	Картометрический метод	1	-
3308	509902.57	2278650.42	Картометрический метод	1	-
3309	509920.15	2278654.56	Картометрический метод	1	-

Сведения о местоположении границ объекта					
1. Система координат МСК-45, зона 2					
2. Сведения о характерных точках границ объекта					
Обозначение характерных точек границ	Координаты, м		Метод определения координат характерной точки	Средняя квадратическая погрешность положения характерной точки (M _t), м	Описание обозначения точки на местности (при наличии)
	X	Y			
3310	509945.64	2278659.42	Картометрический метод	1	-
3311	509945.21	2278665.43	Картометрический метод	1	-
3312	509945.99	2278665.63	Картометрический метод	1	-
3313	509966.95	2278670.20	Картометрический метод	1	-
3314	510015.57	2278679.05	Картометрический метод	1	-
3315	510065.32	2278688.98	Картометрический метод	1	-
3316	510208.14	2278715.30	Картометрический метод	1	-
3317	510223.15	2278717.90	Картометрический метод	1	-
3318	510223.35	2278716.78	Картометрический метод	1	-
3319	510284.71	2278728.01	Картометрический метод	1	-
3320	510392.61	2278747.77	Картометрический метод	1	-
3321	510415.59	2278751.40	Картометрический метод	1	-
3322	510431.39	2278754.49	Картометрический метод	1	-
3323	510429.41	2278766.76	Картометрический метод	1	-
3324	510388.35	2278760.33	Картометрический метод	1	-
3325	510376.39	2278757.87	Картометрический метод	1	-
3326	510287.76	2278741.11	Картометрический метод	1	-
3327	510287.87	2278740.61	Картометрический метод	1	-
3328	510282.76	2278739.66	Картометрический метод	1	-
3329	510257.67	2278734.97	Картометрический метод	1	-
3330	510257.60	2278735.47	Картометрический метод	1	-
3331	510045.47	2278696.39	Картометрический метод	1	-
3332	510016.80	2278689.68	Картометрический метод	1	-
3333	509989.49	2278681.54	Картометрический метод	1	-
3334	509965.96	2278675.61	Картометрический метод	1	-
3335	509944.99	2278671.97	Картометрический	1	-

Сведения о местоположении границ объекта					
1. Система координат МСК-45, зона 2					
2. Сведения о характерных точках границ объекта					
Обозначение характерных точек границ	Координаты, м		Метод определения координат характерной точки	Средняя квадратическая погрешность положения характерной точки (M _t), м	Описание обозначения точки на местности (при наличии)
	X	Y			
			метод		
3336	509944.44	2278680.55	Картометрический метод	1	-
3337	509916.28	2278672.54	Картометрический метод	1	-
3338	509897.51	2278667.61	Картометрический метод	1	-
3339	509871.86	2278658.98	Картометрический метод	1	-
3340	509861.60	2278655.19	Картометрический метод	1	-
3341	509847.65	2278647.64	Картометрический метод	1	-
3342	509834.21	2278639.13	Картометрический метод	1	-
3343	509819.68	2278628.70	Картометрический метод	1	-
3344	509811.38	2278622.14	Картометрический метод	1	-
3345	509799.52	2278612.43	Картометрический метод	1	-
3346	509806.45	2278630.50	Картометрический метод	1	-
3347	509813.74	2278653.07	Картометрический метод	1	-
3348	509816.14	2278665.50	Картометрический метод	1	-
3349	509817.77	2278686.84	Картометрический метод	1	-
3350	509818.43	2278708.18	Картометрический метод	1	-
3351	509819.86	2278723.27	Картометрический метод	1	-
3352	509822.02	2278746.20	Картометрический метод	1	-
3353	509824.69	2278777.58	Картометрический метод	1	-
3354	509825.61	2278791.30	Картометрический метод	1	-
3355	509826.53	2278813.91	Картометрический метод	1	-
3356	509829.05	2278852.48	Картометрический метод	1	-
3357	509830.66	2278876.13	Картометрический метод	1	-
3358	509837.16	2278890.58	Картометрический метод	1	-
3359	509841.85	2278911.04	Картометрический метод	1	-
3360	509848.81	2278935.02	Картометрический метод	1	-

Сведения о местоположении границ объекта					
1. Система координат МСК-45, зона 2					
2. Сведения о характерных точках границ объекта					
Обозначение характерных точек границ	Координаты, м		Метод определения координат характерной точки	Средняя квадратическая погрешность положения характерной точки (M _t), м	Описание обозначения точки на местности (при наличии)
	X	Y			
3361	509853.17	2278946.94	Картометрический метод	1	-
3362	509857.95	2278958.36	Картометрический метод	1	-
3363	509863.67	2278970.50	Картометрический метод	1	-
3364	509868.57	2278979.67	Картометрический метод	1	-
3365	509875.65	2278990.94	Картометрический метод	1	-
3366	509881.65	2278999.21	Картометрический метод	1	-
3367	509889.28	2279008.67	Картометрический метод	1	-
3368	509903.20	2279026.78	Картометрический метод	1	-
3369	509919.42	2279052.07	Картометрический метод	1	-
3370	509925.67	2279062.95	Картометрический метод	1	-
3371	509938.11	2279087.69	Картометрический метод	1	-
3372	509956.45	2279130.49	Картометрический метод	1	-
3373	509966.74	2279163.02	Картометрический метод	1	-
3374	509980.15	2279226.02	Картометрический метод	1	-
3375	510003.52	2279322.17	Картометрический метод	1	-
3376	510011.48	2279340.39	Картометрический метод	1	-
3377	510015.60	2279350.78	Картометрический метод	1	-
3378	510039.28	2279384.64	Картометрический метод	1	-
3379	510098.01	2279450.72	Картометрический метод	1	-
3380	510096.84	2279454.11	Картометрический метод	1	-
3381	510102.21	2279460.01	Картометрический метод	1	-
3382	510099.37	2279464.45	Картометрический метод	1	-
3383	510093.31	2279457.75	Картометрический метод	1	-
3384	510090.52	2279458.91	Картометрический метод	1	-
3385	510042.92	2279408.96	Картометрический метод	1	-
3386	510040.76	2279406.32	Картометрический	1	-

Сведения о местоположении границ объекта

1. Система координат МСК-45, зона 2

2. Сведения о характерных точках границ объекта

Обозначение характерных точек границ	Координаты, м		Метод определения координат характерной точки	Средняя квадратическая погрешность положения характерной точки (M _t), м	Описание обозначения точки на местности (при наличии)
	X	Y			
			метод		
3387	510020.44	2279381.45	Картометрический метод	1	-
3388	510004.28	2279355.82	Картометрический метод	1	-
3389	509993.12	2279325.73	Картометрический метод	1	-
3390	509984.01	2279293.11	Картометрический метод	1	-
3391	509977.37	2279261.22	Картометрический метод	1	-
3392	509970.65	2279228.87	Картометрический метод	1	-
3393	509963.40	2279194.84	Картометрический метод	1	-
3394	509957.49	2279163.73	Картометрический метод	1	-
3395	509954.13	2279148.31	Картометрический метод	1	-
3396	509949.21	2279133.45	Картометрический метод	1	-
3397	509937.36	2279103.73	Картометрический метод	1	-
3398	509935.38	2279099.56	Картометрический метод	1	-
3399	509914.32	2279060.91	Картометрический метод	1	-
3400	509911.40	2279056.16	Картометрический метод	1	-
3401	509899.57	2279037.72	Картометрический метод	1	-
3402	509898.94	2279029.34	Картометрический метод	1	-
3403	509885.93	2279019.66	Картометрический метод	1	-
3404	509869.82	2278997.92	Картометрический метод	1	-
3405	509864.81	2278989.63	Картометрический метод	1	-
3406	509852.58	2278969.73	Картометрический метод	1	-
3407	509846.30	2278951.80	Картометрический метод	1	-
3408	509836.68	2278926.06	Картометрический метод	1	-
3409	509843.91	2279021.07	Картометрический метод	1	-
3410	509842.24	2279070.40	Картометрический метод	1	-
3411	509848.10	2279149.30	Картометрический метод	1	-

Сведения о местоположении границ объекта					
1. Система координат МСК-45, зона 2					
2. Сведения о характерных точках границ объекта					
Обозначение характерных точек границ	Координаты, м		Метод определения координат характерной точки	Средняя квадратическая погрешность положения характерной точки (M _t), м	Описание обозначения точки на местности (при наличии)
	X	Y			
3412	509866.99	2279403.76	Картометрический метод	1	-
3413	509869.04	2279431.26	Картометрический метод	1	-
3414	509869.49	2279437.43	Картометрический метод	1	-
3415	509870.88	2279456.21	Картометрический метод	1	-
3416	509872.50	2279472.41	Картометрический метод	1	-
3417	509883.48	2279513.01	Картометрический метод	1	-
3418	509876.05	2279517.95	Картометрический метод	1	-
3419	509876.78	2279528.20	Картометрический метод	1	-
3420	509868.45	2279528.23	Картометрический метод	1	-
3421	509866.24	2279457.43	Картометрический метод	1	-
3422	509865.22	2279439.43	Картометрический метод	1	-
3423	509864.87	2279433.26	Картометрический метод	1	-
3424	509864.28	2279423.16	Картометрический метод	1	-
3425	509853.26	2279278.68	Картометрический метод	1	-
3426	509850.87	2279249.23	Картометрический метод	1	-
3427	509848.71	2279222.75	Картометрический метод	1	-
3428	509836.36	2279070.68	Картометрический метод	1	-
3429	509834.34	2279032.09	Картометрический метод	1	-
3430	509826.34	2279029.73	Картометрический метод	1	-
3431	509814.80	2278887.55	Картометрический метод	1	-
3432	509812.93	2278864.49	Картометрический метод	1	-
3433	509806.03	2278785.77	Картометрический метод	1	-
3434	509802.70	2278743.72	Картометрический метод	1	-
3435	509800.24	2278711.83	Картометрический метод	1	-
3436	509797.45	2278684.03	Картометрический метод	1	-
3437	509792.45	2278658.27	Картометрический	1	-

Сведения о местоположении границ объекта					
1. Система координат МСК-45, зона 2					
2. Сведения о характерных точках границ объекта					
Обозначение характерных точек границ	Координаты, м		Метод определения координат характерной точки	Средняя квадратическая погрешность положения характерной точки (M _t), м	Описание обозначения точки на местности (при наличии)
	X	Y			
			метод		
3438	509785.66	2278636.84	Картометрический метод	1	-
3439	509778.12	2278617.37	Картометрический метод	1	-
3440	509768.53	2278595.77	Картометрический метод	1	-
3441	509762.99	2278582.33	Картометрический метод	1	-
3442	509762.19	2278580.41	Картометрический метод	1	-
3443	509759.61	2278574.14	Картометрический метод	1	-
3444	509754.71	2278564.98	Картометрический метод	1	-
3445	509743.38	2278543.08	Картометрический метод	1	-
3446	509738.03	2278532.59	Картометрический метод	1	-
3447	509729.30	2278512.76	Картометрический метод	1	-
3448	509721.45	2278489.97	Картометрический метод	1	-
3449	509717.78	2278475.67	Картометрический метод	1	-
3450	509716.44	2278468.06	Картометрический метод	1	-
3451	509712.54	2278467.33	Картометрический метод	1	-
3452	509713.94	2278488.76	Картометрический метод	1	-
3453	509731.66	2278655.35	Картометрический метод	1	-
3454	509748.45	2278814.59	Картометрический метод	1	-
3455	509755.07	2278871.88	Картометрический метод	1	-
3456	509759.72	2278912.89	Картометрический метод	1	-
3457	509770.32	2279000.76	Картометрический метод	1	-
3458	509793.50	2279205.45	Картометрический метод	1	-
3459	509799.98	2279261.70	Картометрический метод	1	-
3460	509800.29	2279261.82	Картометрический метод	1	-
3461	509800.68	2279266.23	Картометрический метод	1	-
3462	509810.64	2279376.05	Картометрический метод	1	-

Сведения о местоположении границ объекта					
1. Система координат МСК-45, зона 2					
2. Сведения о характерных точках границ объекта					
Обозначение характерных точек границ	Координаты, м		Метод определения координат характерной точки	Средняя квадратическая погрешность положения характерной точки (M _t), м	Описание обозначения точки на местности (при наличии)
	X	Y			
3463	509817.36	2279450.20	Картометрический метод	1	-
3464	509818.83	2279466.51	Картометрический метод	1	-
3465	509821.71	2279509.24	Картометрический метод	1	-
3466	509827.44	2279507.75	Картометрический метод	1	-
3467	509827.44	2279507.80	Картометрический метод	1	-
3468	509830.21	2279507.09	Картометрический метод	1	-
3469	509834.62	2279546.21	Картометрический метод	1	-
3470	509852.98	2279544.08	Картометрический метод	1	-
3471	509853.46	2279548.03	Картометрический метод	1	-
3472	509858.61	2279589.96	Картометрический метод	1	-
3473	509859.16	2279594.35	Картометрический метод	1	-
3474	509860.22	2279603.06	Картометрический метод	1	-
3475	509872.00	2279698.97	Картометрический метод	1	-
3476	509870.19	2279735.11	Картометрический метод	1	-
3477	509869.76	2279743.46	Картометрический метод	1	-
3478	509868.89	2279761.03	Картометрический метод	1	-
3479	509866.73	2279804.21	Картометрический метод	1	-
3480	509866.22	2279810.24	Картометрический метод	1	-
3481	509866.16	2279822.42	Картометрический метод	1	-
3482	509868.42	2279870.25	Картометрический метод	1	-
3483	509868.49	2279871.01	Картометрический метод	1	-
3484	509875.12	2279992.58	Картометрический метод	1	-
3485	509876.36	2280010.69	Картометрический метод	1	-
3486	509879.88	2280047.02	Картометрический метод	1	-
3487	509881.16	2280058.92	Картометрический метод	1	-
3488	509881.56	2280062.12	Картометрический	1	-

Сведения о местоположении границ объекта					
1. Система координат МСК-45, зона 2					
2. Сведения о характерных точках границ объекта					
Обозначение характерных точек границ	Координаты, м		Метод определения координат характерной точки	Средняя квадратическая погрешность положения характерной точки (M _t), м	Описание обозначения точки на местности (при наличии)
	X	Y			
			метод		
3489	509882.70	2280071.96	Картометрический метод	1	-
3490	509882.77	2280073.65	Картометрический метод	1	-
3491	509896.82	2280218.99	Картометрический метод	1	-
3492	509897.18	2280224.94	Картометрический метод	1	-
3493	509901.42	2280229.40	Картометрический метод	1	-
3494	509901.30	2280230.11	Картометрический метод	1	-
3495	509901.26	2280235.41	Картометрический метод	1	-
3496	509901.21	2280237.02	Картометрический метод	1	-
3497	509901.73	2280253.98	Геодезический метод	0,1	-
3498	509902.90	2280267.10	Картометрический метод	1	-
3499	509904.59	2280285.62	Картометрический метод	1	-
3500	509904.94	2280288.37	Картометрический метод	1	-
3501	509905.33	2280294.50	Картометрический метод	1	-
3502	509913.71	2280360.75	Картометрический метод	1	-
3503	509914.84	2280372.90	Картометрический метод	1	-
3504	509924.20	2280438.57	Картометрический метод	1	-
3505	509994.32	2280430.94	Картометрический метод	1	-
3506	509989.18	2280499.93	Картометрический метод	1	-
3507	509987.73	2280502.71	Картометрический метод	1	-
3508	509972.45	2280504.66	Картометрический метод	1	-
3509	509972.64	2280502.57	Картометрический метод	1	-
3510	509933.86	2280507.28	Картометрический метод	1	-
3511	509938.02	2280537.00	Картометрический метод	1	-
3512	509939.88	2280536.29	Картометрический метод	1	-
3513	509941.65	2280549.29	Картометрический метод	1	-
3514	509942.34	2280553.92	Картометрический	1	-

Сведения о местоположении границ объекта

1. Система координат МСК-45, зона 2

2. Сведения о характерных точках границ объекта

Обозначение характерных точек границ	Координаты, м		Метод определения координат характерной точки	Средняя квадратическая погрешность положения характерной точки (M _t), м	Описание обозначения точки на местности (при наличии)
	X	Y			
			метод		
3515	509944.58	2280571.65	Картометрический метод	1	-
3516	509964.96	2280753.89	Картометрический метод	1	-
3517	509965.32	2280756.82	Картометрический метод	1	-
3518	509984.91	2280921.43	Картометрический метод	1	-
3211	509985.03	2280922.12	Картометрический метод	1	-
					-
3519	510005.76	2281030.18	Картометрический метод	1	-
3520	510072.99	2281020.60	Картометрический метод	1	-
3521	510079.23	2280989.10	Картометрический метод	1	-
3522	510066.90	2280926.35	Картометрический метод	1	-
3523	510031.73	2280934.35	Картометрический метод	1	-
3524	510030.43	2280927.50	Картометрический метод	1	-
3525	510024.46	2280928.64	Картометрический метод	1	-
3526	510025.78	2280935.50	Картометрический метод	1	-
3527	509988.49	2280943.98	Картометрический метод	1	-
3528	509997.73	2281030.16	Картометрический метод	1	-
3519	510005.76	2281030.18	Картометрический метод	1	-
					-
3529	511065.70	2281118.79	Картометрический метод	1	-
3530	511301.13	2280690.93	Картометрический метод	1	-
3531	511377.30	2280551.93	Картометрический метод	1	-
3532	510976.17	2280293.73	Картометрический метод	1	-
3533	510816.19	2280582.21	Картометрический метод	1	-
3534	510909.03	2280824.22	Картометрический метод	1	-
3535	510980.66	2281013.44	Картометрический метод	1	-
3536	511017.13	2281001.11	Картометрический метод	1	-

Сведения о местоположении границ объекта

1. Система координат МСК-45, зона 2

2. Сведения о характерных точках границ объекта

Обозначение характерных точек границ	Координаты, м		Метод определения координат характерной точки	Средняя квадратическая погрешность положения характерной точки (M _t), м	Описание обозначения точки на местности (при наличии)
	X	Y			
3537	511022.09	2281015.89	Картометрический метод	1	-
3538	511024.00	2281084.05	Картометрический метод	1	-
3539	511027.09	2281097.64	Картометрический метод	1	-
3529	511065.70	2281118.79	Картометрический метод	1	-
					-
3540	510579.21	2281683.79	Картометрический метод	1	-
3541	510629.86	2281676.49	Картометрический метод	1	-
3542	510628.63	2281676.03	Картометрический метод	1	-
3543	510684.89	2281619.78	Картометрический метод	1	-
3544	510689.61	2281622.79	Картометрический метод	1	-
3545	510702.04	2281627.97	Картометрический метод	1	-
3546	510731.26	2281634.74	Картометрический метод	1	-
3547	510753.32	2281637.33	Картометрический метод	1	-
3548	510773.39	2281641.18	Картометрический метод	1	-
3549	510779.35	2281643.30	Картометрический метод	1	-
3550	510832.46	2281546.43	Картометрический метод	1	-
3551	510773.35	2281541.25	Картометрический метод	1	-
3552	510764.86	2281539.98	Картометрический метод	1	-
3553	510841.06	2281463.66	Картометрический метод	1	-
3554	510864.11	2281488.71	Картометрический метод	1	-
3555	511049.09	2281152.40	Картометрический метод	1	-
3556	511045.93	2281147.25	Картометрический метод	1	-
3557	511025.62	2281169.18	Картометрический метод	1	-
3558	510960.80	2281180.71	Картометрический метод	1	-
3559	510942.55	2281185.50	Картометрический метод	1	-
3560	510854.10	2281215.13	Картометрический метод	1	-

Сведения о местоположении границ объекта					
1. Система координат МСК-45, зона 2					
2. Сведения о характерных точках границ объекта					
Обозначение характерных точек границ	Координаты, м		Метод определения координат характерной точки	Средняя квадратическая погрешность положения характерной точки (M _t), м	Описание обозначения точки на местности (при наличии)
	X	Y			
3561	510841.90	2281180.89	Картометрический метод	1	-
3562	510835.08	2281165.02	Картометрический метод	1	-
3563	510829.50	2281150.92	Картометрический метод	1	-
3564	510827.36	2281145.63	Картометрический метод	1	-
3565	510825.39	2281140.42	Картометрический метод	1	-
3566	510821.73	2281130.67	Картометрический метод	1	-
3567	510816.97	2281119.72	Картометрический метод	1	-
3568	510807.90	2281084.46	Картометрический метод	1	-
3569	510804.81	2281072.42	Картометрический метод	1	-
3570	510782.91	2281014.13	Картометрический метод	1	-
3571	510792.32	2281012.61	Картометрический метод	1	-
3572	510808.55	2281008.31	Картометрический метод	1	-
3573	510839.66	2281000.06	Картометрический метод	1	-
3574	510861.36	2280995.99	Картометрический метод	1	-
3575	510882.68	2280992.00	Картометрический метод	1	-
3576	510874.43	2280971.08	Картометрический метод	1	-
3577	510896.01	2280967.20	Картометрический метод	1	-
3578	510916.45	2280975.33	Картометрический метод	1	-
3579	510932.80	2281003.78	Картометрический метод	1	-
3580	510869.24	2280839.33	Картометрический метод	1	-
3581	510770.11	2280583.14	Картометрический метод	1	-
3582	510939.06	2280273.66	Картометрический метод	1	-
3583	510493.46	2279989.28	Картометрический метод	1	-
3584	510226.82	2280447.23	Картометрический метод	1	-
3585	510277.41	2280809.81	Картометрический метод	1	-
3586	510298.67	2280789.57	Картометрический	1	-

Сведения о местоположении границ объекта					
1. Система координат МСК-45, зона 2					
2. Сведения о характерных точках границ объекта					
Обозначение характерных точек границ	Координаты, м		Метод определения координат характерной точки	Средняя квадратическая погрешность положения характерной точки (M _t), м	Описание обозначения точки на местности (при наличии)
	X	Y			
			метод		
3587	510287.92	2280749.38	Картометрический метод	1	-
3588	510302.24	2280741.65	Картометрический метод	1	-
3589	510315.52	2280746.10	Картометрический метод	1	-
3590	510354.03	2280719.93	Картометрический метод	1	-
3591	510443.12	2280695.56	Картометрический метод	1	-
3592	510493.31	2280697.12	Картометрический метод	1	-
3593	510466.86	2280763.12	Картометрический метод	1	-
3594	510280.44	2280831.59	Картометрический метод	1	-
3595	510288.26	2280887.65	Картометрический метод	1	-
3596	510291.39	2280876.31	Картометрический метод	1	-
3597	510306.15	2280871.00	Картометрический метод	1	-
3598	510326.69	2280863.77	Картометрический метод	1	-
3599	510363.80	2280883.07	Картометрический метод	1	-
3600	510309.99	2280930.96	Картометрический метод	1	-
3601	510299.94	2280935.27	Картометрический метод	1	-
3602	510341.52	2281033.97	Картометрический метод	1	-
3603	510431.03	2281235.62	Картометрический метод	1	-
3604	510467.23	2281318.77	Картометрический метод	1	-
3605	510513.10	2281540.96	Картометрический метод	1	-
3606	510513.99	2281589.84	Картометрический метод	1	-
3607	510523.65	2281586.31	Картометрический метод	1	-
3608	510533.30	2281605.63	Картометрический метод	1	-
3609	510542.22	2281612.39	Картометрический метод	1	-
3610	510520.13	2281629.93	Картометрический метод	1	-
3611	510550.37	2281626.53	Картометрический метод	1	-

Сведения о местоположении границ объекта					
1. Система координат МСК-45, зона 2					
2. Сведения о характерных точках границ объекта					
Обозначение характерных точек границ	Координаты, м		Метод определения координат характерной точки	Средняя квадратическая погрешность положения характерной точки (M _t), м	Описание обозначения точки на местности (при наличии)
	X	Y			
3612	510553.67	2281612.18	Картометрический метод	1	-
3613	510573.61	2281601.45	Картометрический метод	1	-
3614	510591.12	2281586.69	Картометрический метод	1	-
3615	510613.96	2281609.18	Картометрический метод	1	-
3616	510576.27	2281646.87	Картометрический метод	1	-
3540	510579.21	2281683.79	Картометрический метод	1	-
					-
3617	510506.41	2280945.33	Картометрический метод	1	-
3618	510552.02	2280941.41	Картометрический метод	1	-
3619	510584.58	2280923.30	Картометрический метод	1	-
3620	510575.83	2280775.11	Картометрический метод	1	-
3621	510517.96	2280795.49	Картометрический метод	1	-
3622	510490.03	2280833.44	Картометрический метод	1	-
3623	510426.54	2280875.37	Картометрический метод	1	-
3624	510426.01	2280911.69	Картометрический метод	1	-
3625	510449.43	2280927.95	Картометрический метод	1	-
3626	510472.93	2280939.32	Картометрический метод	1	-
3617	510506.41	2280945.33	Картометрический метод	1	-
					-
3627	510381.42	2281033.03	Картометрический метод	1	-
3628	510431.43	2281012.41	Картометрический метод	1	-
3629	510440.21	2280986.04	Картометрический метод	1	-
3630	510432.07	2280978.35	Картометрический метод	1	-
3631	510372.46	2281007.66	Картометрический метод	1	-
3627	510381.42	2281033.03	Картометрический метод	1	-
					-
3632	510525.17	2281262.30	Картометрический метод	1	-

Сведения о местоположении границ объекта					
1. Система координат МСК-45, зона 2					
2. Сведения о характерных точках границ объекта					
Обозначение характерных точек границ	Координаты, м		Метод определения координат характерной точки	Средняя квадратическая погрешность положения характерной точки (M _t), м	Описание обозначения точки на местности (при наличии)
	X	Y			
3633	510539.20	2281249.14	Картометрический метод	1	-
3634	510517.89	2281194.57	Картометрический метод	1	-
3635	510467.61	2281214.22	Картометрический метод	1	-
3636	510485.23	2281238.00	Картометрический метод	1	-
3637	510506.17	2281256.04	Картометрический метод	1	-
3632	510525.17	2281262.30	Картометрический метод	1	-
					-
3638	510704.00	2281352.19	Картометрический метод	1	-
3639	510778.71	2281334.80	Картометрический метод	1	-
3640	510806.01	2281334.91	Картометрический метод	1	-
3641	510824.54	2281335.89	Картометрический метод	1	-
3642	510846.12	2281326.23	Картометрический метод	1	-
3643	510857.75	2281298.06	Картометрический метод	1	-
3644	510848.14	2281273.31	Картометрический метод	1	-
3645	510629.34	2281294.95	Картометрический метод	1	-
3646	510610.46	2281287.83	Картометрический метод	1	-
3647	510619.15	2281248.10	Картометрический метод	1	-
3648	510656.55	2281245.22	Картометрический метод	1	-
3649	510674.60	2281226.18	Картометрический метод	1	-
3650	510661.17	2281187.05	Картометрический метод	1	-
3651	510648.91	2281183.77	Картометрический метод	1	-
3652	510616.52	2281194.17	Картометрический метод	1	-
3653	510597.79	2281239.36	Картометрический метод	1	-
3654	510548.92	2281284.50	Картометрический метод	1	-
3655	510546.60	2281315.28	Картометрический метод	1	-
3656	510559.77	2281323.22	Картометрический метод	1	-

Сведения о местоположении границ объекта					
1. Система координат МСК-45, зона 2					
2. Сведения о характерных точках границ объекта					
Обозначение характерных точек границ	Координаты, м		Метод определения координат характерной точки	Средняя квадратическая погрешность положения характерной точки (M _t), м	Описание обозначения точки на местности (при наличии)
	X	Y			
3657	510579.99	2281321.19	Картометрический метод	1	-
3658	510604.19	2281320.92	Картометрический метод	1	-
3659	510679.15	2281349.66	Картометрический метод	1	-
3638	510704.00	2281352.19	Картометрический метод	1	-
					-
3660	510516.64	2280748.09	Картометрический метод	1	-
3661	510589.96	2280719.54	Картометрический метод	1	-
3662	510543.48	2280693.65	Картометрический метод	1	-
3663	510526.16	2280693.74	Картометрический метод	1	-
3660	510516.64	2280748.09	Картометрический метод	1	-
					-
3664	510069.02	2281760.41	Картометрический метод	1	-
3665	510351.43	2281718.08	Картометрический метод	1	-
3666	510317.33	2281693.34	Картометрический метод	1	-
3667	510298.75	2281679.80	Картометрический метод	1	-
3668	510292.71	2281660.93	Картометрический метод	1	-
3669	510288.45	2281639.79	Картометрический метод	1	-
3670	510278.89	2281625.38	Картометрический метод	1	-
3671	510246.96	2281622.00	Картометрический метод	1	-
3672	510221.40	2281610.86	Картометрический метод	1	-
3673	510206.83	2281554.58	Картометрический метод	1	-
3674	510223.15	2281522.79	Картометрический метод	1	-
3675	510268.28	2281524.84	Картометрический метод	1	-
3676	510341.11	2281584.67	Картометрический метод	1	-
3677	510403.65	2281576.84	Картометрический метод	1	-
3678	510434.37	2281596.60	Картометрический метод	1	-
3679	510435.72	2281641.43	Картометрический	1	-

Сведения о местоположении границ объекта					
1. Система координат МСК-45, зона 2					
2. Сведения о характерных точках границ объекта					
Обозначение характерных точек границ	Координаты, м		Метод определения координат характерной точки	Средняя квадратическая погрешность положения характерной точки (M _t), м	Описание обозначения точки на местности (при наличии)
	X	Y			
			метод		
3680	510458.79	2281638.36	Картометрический метод	1	-
3681	510457.44	2281556.24	Картометрический метод	1	-
3682	510412.40	2281342.06	Картометрический метод	1	-
3683	510166.60	2281439.98	Картометрический метод	1	-
3684	510125.53	2281447.81	Картометрический метод	1	-
3685	510126.37	2281455.29	Картометрический метод	1	-
3686	510120.52	2281456.28	Картометрический метод	1	-
3687	510113.32	2281398.33	Картометрический метод	1	-
3688	510112.93	2281395.26	Картометрический метод	1	-
3689	510110.76	2281378.46	Картометрический метод	1	-
3690	510089.07	2281380.46	Картометрический метод	1	-
3691	510076.01	2281379.54	Картометрический метод	1	-
3692	510038.46	2281368.43	Картометрический метод	1	-
3693	510030.50	2281362.01	Картометрический метод	1	-
3694	510027.36	2281334.54	Картометрический метод	1	-
3695	510020.49	2281327.27	Картометрический метод	1	-
3696	510023.67	2281355.09	Картометрический метод	1	-
3697	510040.25	2281500.15	Картометрический метод	1	-
3698	510043.41	2281527.98	Картометрический метод	1	-
3699	510049.31	2281572.37	Картометрический метод	1	-
3664	510069.02	2281760.41	Картометрический метод	1	-
					-
3700	510311.24	2281526.29	Картометрический метод	1	-
3701	510324.67	2281524.62	Картометрический метод	1	-
3702	510319.00	2281465.69	Картометрический метод	1	-
3703	510299.07	2281466.00	Картометрический	1	-

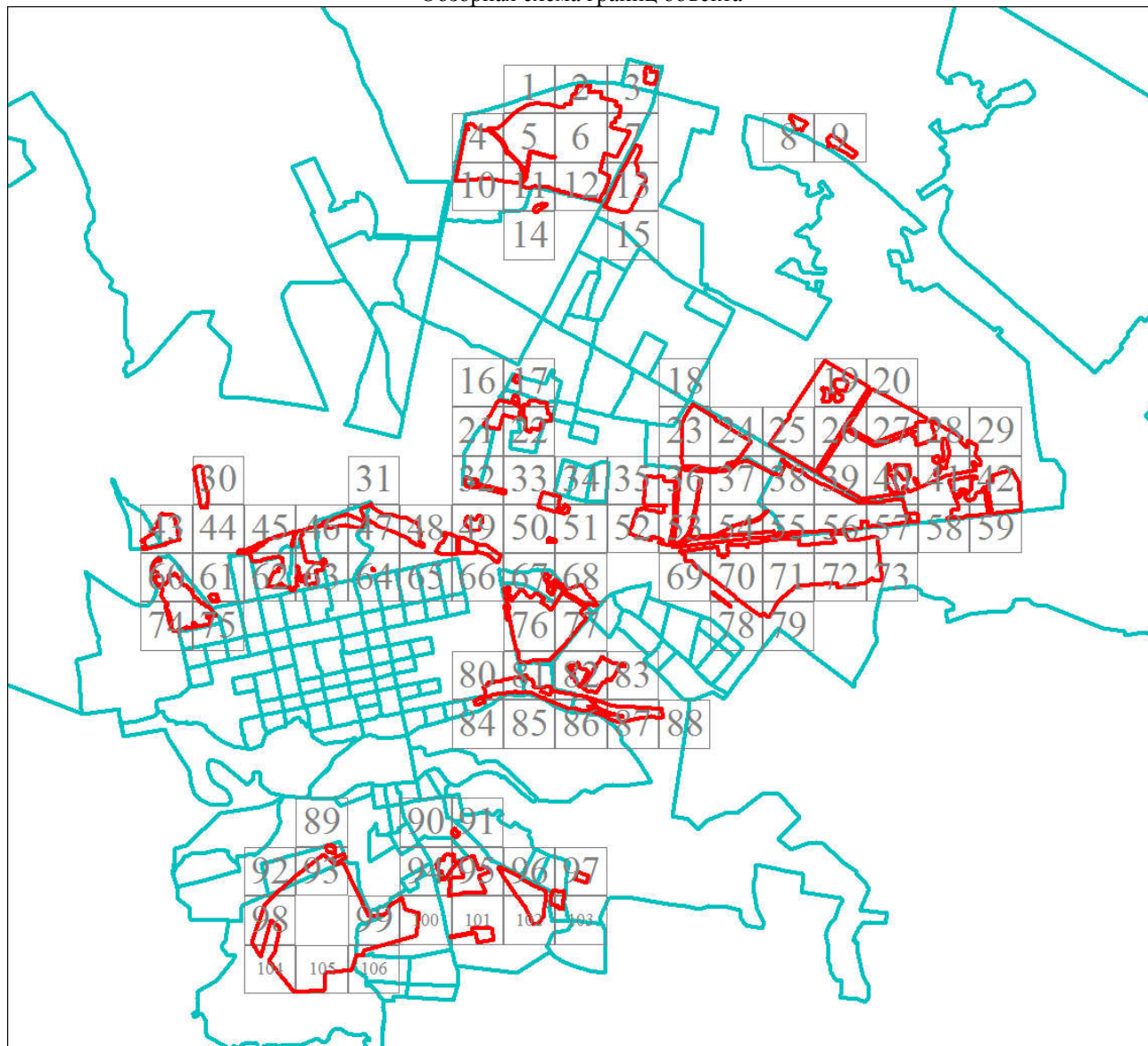
Сведения о местоположении границ объекта					
1. Система координат МСК-45, зона 2					
2. Сведения о характерных точках границ объекта					
Обозначение характерных точек границ	Координаты, м		Метод определения координат характерной точки	Средняя квадратическая погрешность положения характерной точки (Mt), м	Описание обозначения точки на местности (при наличии)
	X	Y			
			метод		
3704	510270.13	2281443.16	Картометрический метод	1	-
3705	510274.48	2281402.74	Картометрический метод	1	-
3706	510236.02	2281412.65	Картометрический метод	1	-
3707	510236.15	2281454.16	Картометрический метод	1	-
3700	510311.24	2281526.29	Картометрический метод	1	-
					-
3708	510109.72	2282108.60	Картометрический метод	1	-
3709	510406.05	2282074.49	Картометрический метод	1	-
3710	510533.88	2281993.62	Картометрический метод	1	-
3711	510473.10	2281800.34	Картометрический метод	1	-
3712	510412.28	2281808.37	Картометрический метод	1	-
3713	510405.41	2281747.02	Картометрический метод	1	-
3714	510072.77	2281796.22	Картометрический метод	1	-
3715	510077.26	2281839.15	Картометрический метод	1	-
3708	510109.72	2282108.60	Картометрический метод	1	-
3. Сведения о характерных точках части (частей) границы объекта					
Обозначение характерных точек части границы	Координаты, м		Метод определения координат характерной точки	Средняя квадратическая погрешность положения характерной точки (Mt), м	Описание обозначения точки на местности (при наличии)
	X	Y			
1	2	3	4	5	6
-	-	-	-	-	-

Раздел 3

Сведения о местоположении измененных (уточненных) границ объекта							
1. Система координат МСК-45, зона 2							
2. Сведения о характерных точках границ объекта							
Обозначение характерных точек границ	Существующие координаты, м		Измененные (уточненные) координаты, м		Метод определения координат характерной точки	Средняя квадратическая погрешность положения характерной точки (Mt), м	Описание обозначения точки на местности (при наличии)
	X	Y	X	Y			

План границ объекта

Обзорная схема границ объекта



Масштаб 1:70310

Используемые условные знаки и обозначения:

Условные обозначения представлены на листе 140

Подпись

Дата 24 июня 2024 г.

Место для оттиска печати (при наличии) лица, составившего описание местоположения границ объекта




Условные обозначения



Характерная точка границы объекта землеустройства



Надписи номеров характерных точек границы объекта землеустройства




Граница объекта землеустройства



Граница кадастрового квартала



Граница населенного пункта



Граница участков ГКН

74:32:0223001


Номер кадастрового квартала

:1641

Кадастровый номер земельного участка

План границ объекта

Выносной лист № 1



Масштаб 1:3000

Используемые условные знаки и обозначения:

Условные обозначения представлены на листе 140

Подпись _____

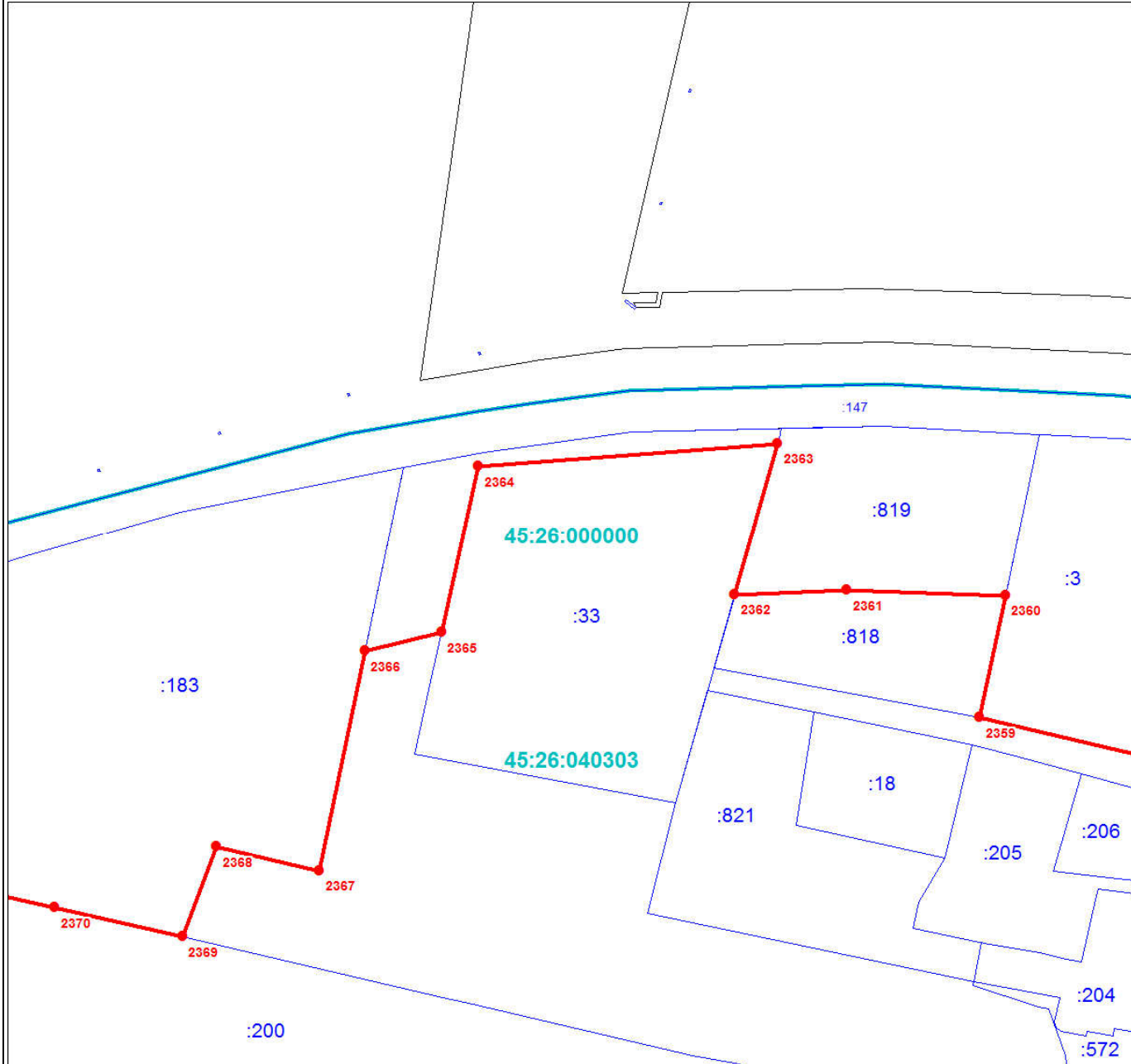
Дата 24 июня 2024 г.

Место для оттиска печати (при наличии) лица, составившего описание местоположения границ объекта



План границ объекта

Выносной лист № 2



Масштаб 1:3000

Используемые условные знаки и обозначения:

Условные обозначения представлены на листе 140

Подпись _____

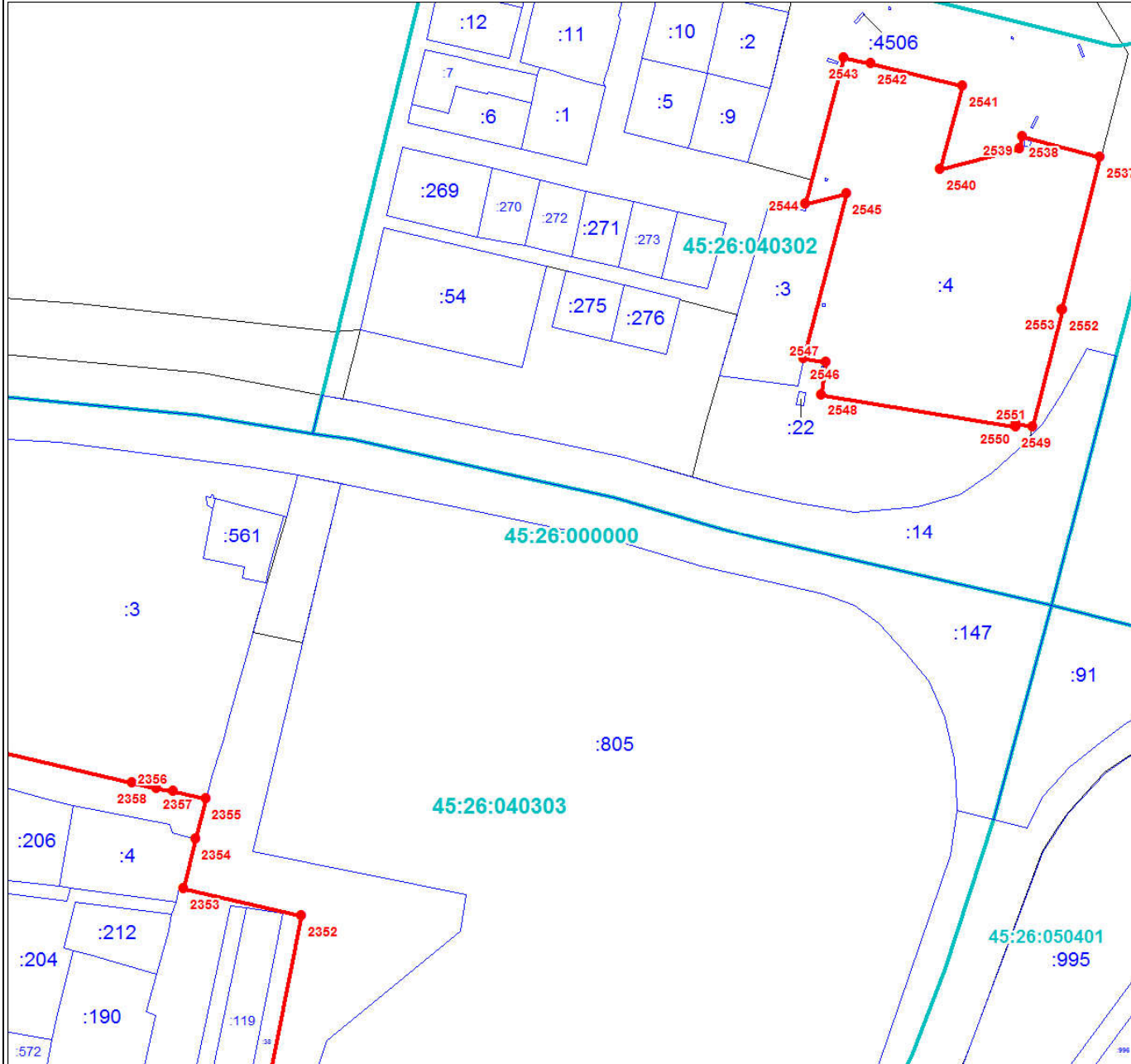
Дата 24 июня 2024 г.

Место для оттиска печати (при наличии) лица, составившего описание местоположения границ объекта



План границ объекта

Выносной лист № 3



Масштаб 1:3000

Используемые условные знаки и обозначения:

Условные обозначения представлены на листе 140

Подпись _____

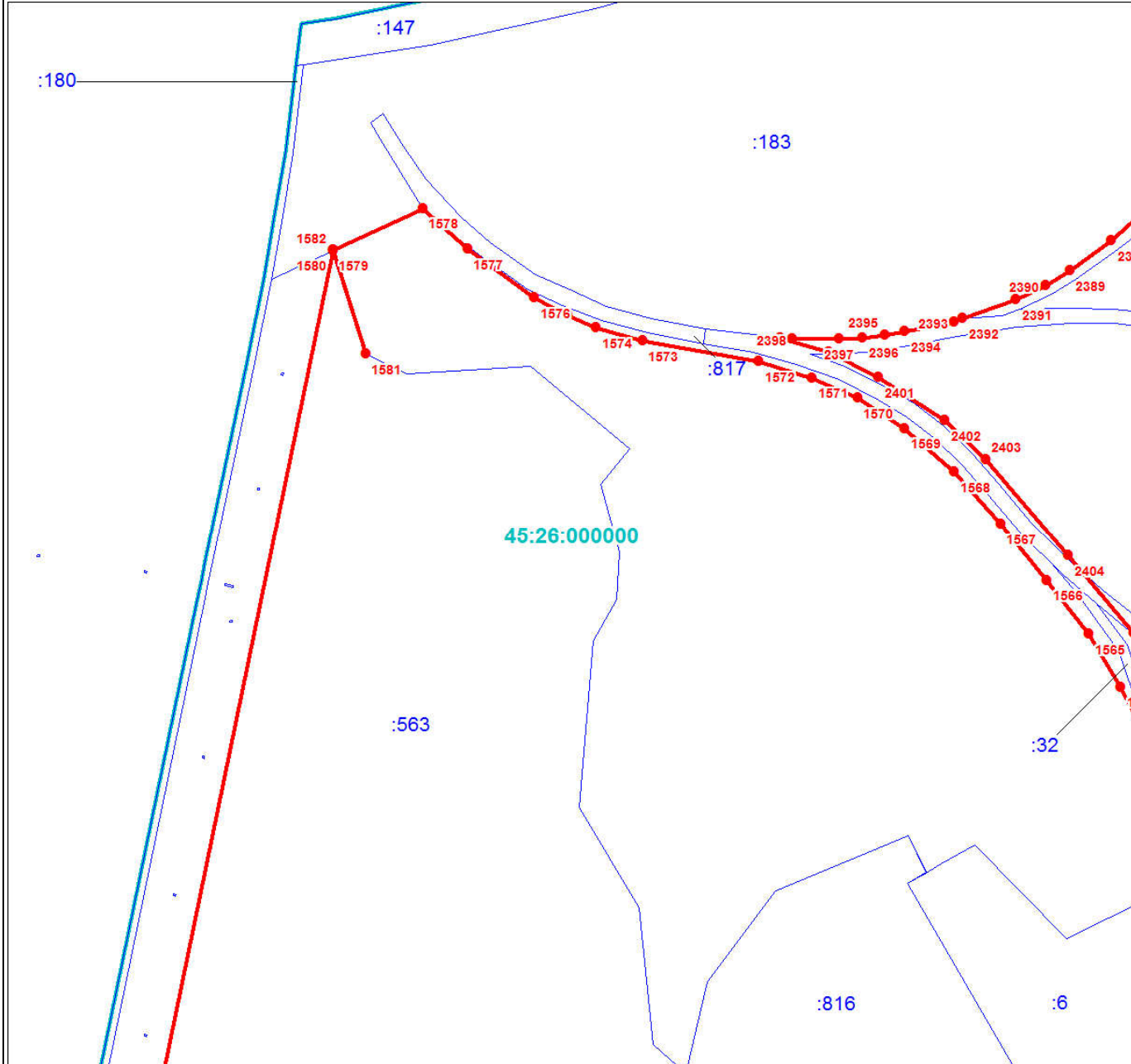
Дата 24 июня 2024 г.

Место для оттиска печати (при наличии) лица, составившего описание местоположения границ объекта



План границ объекта

Выносной лист № 4



Масштаб 1:3000

Используемые условные знаки и обозначения:

Условные обозначения представлены на листе 140

Подпись _____

Дата 24 июня 2024 г.

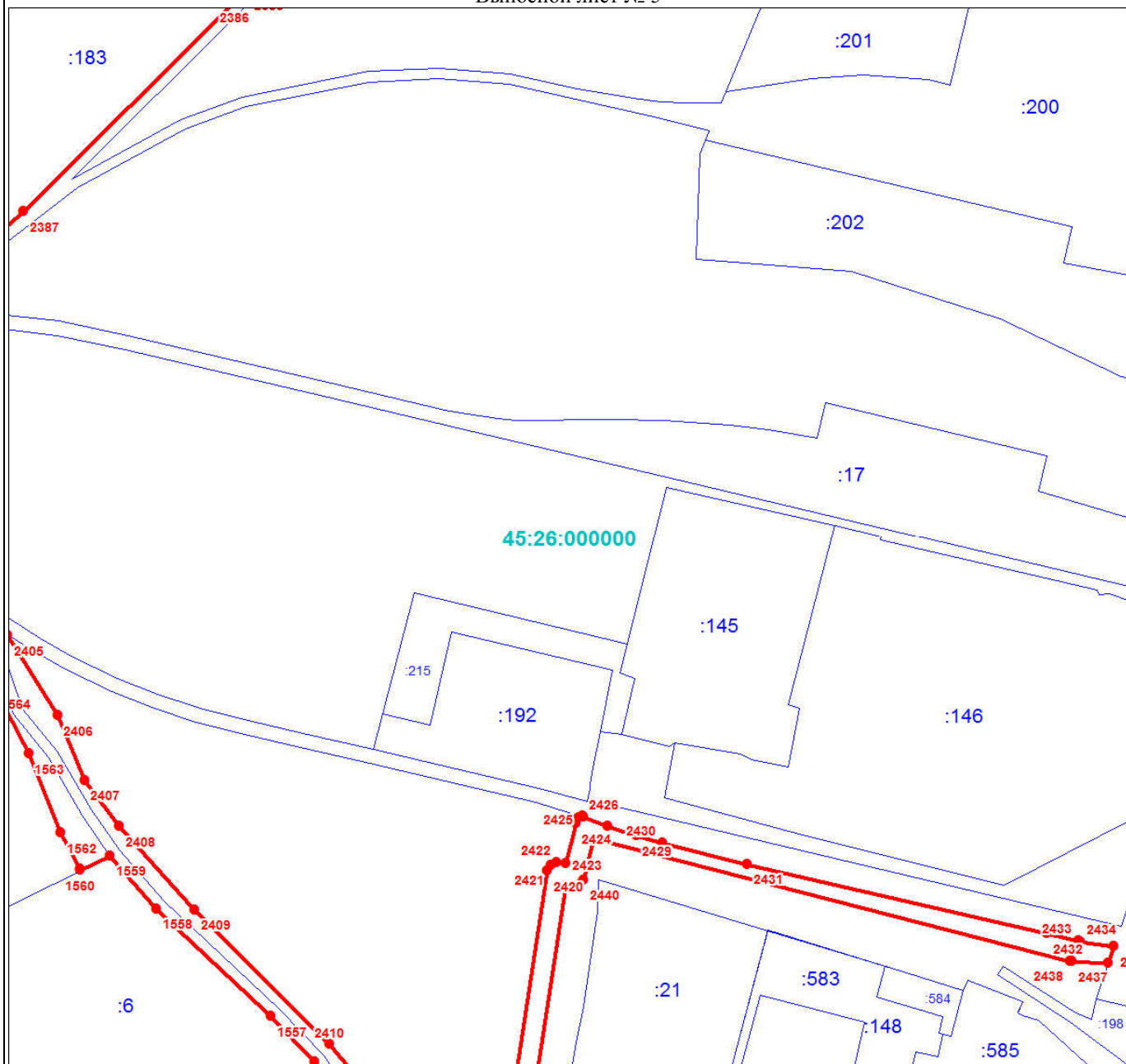
Место для оттиска печати (при наличии) лица, составившего описание местоположения границ объекта



Раздел 4

План границ объекта

Выносной лист № 5



Масштаб 1:3000

Используемые условные знаки и обозначения:

Условные обозначения представлены на листе 140

Подпись _____

Дата 24 июня 2024 г.

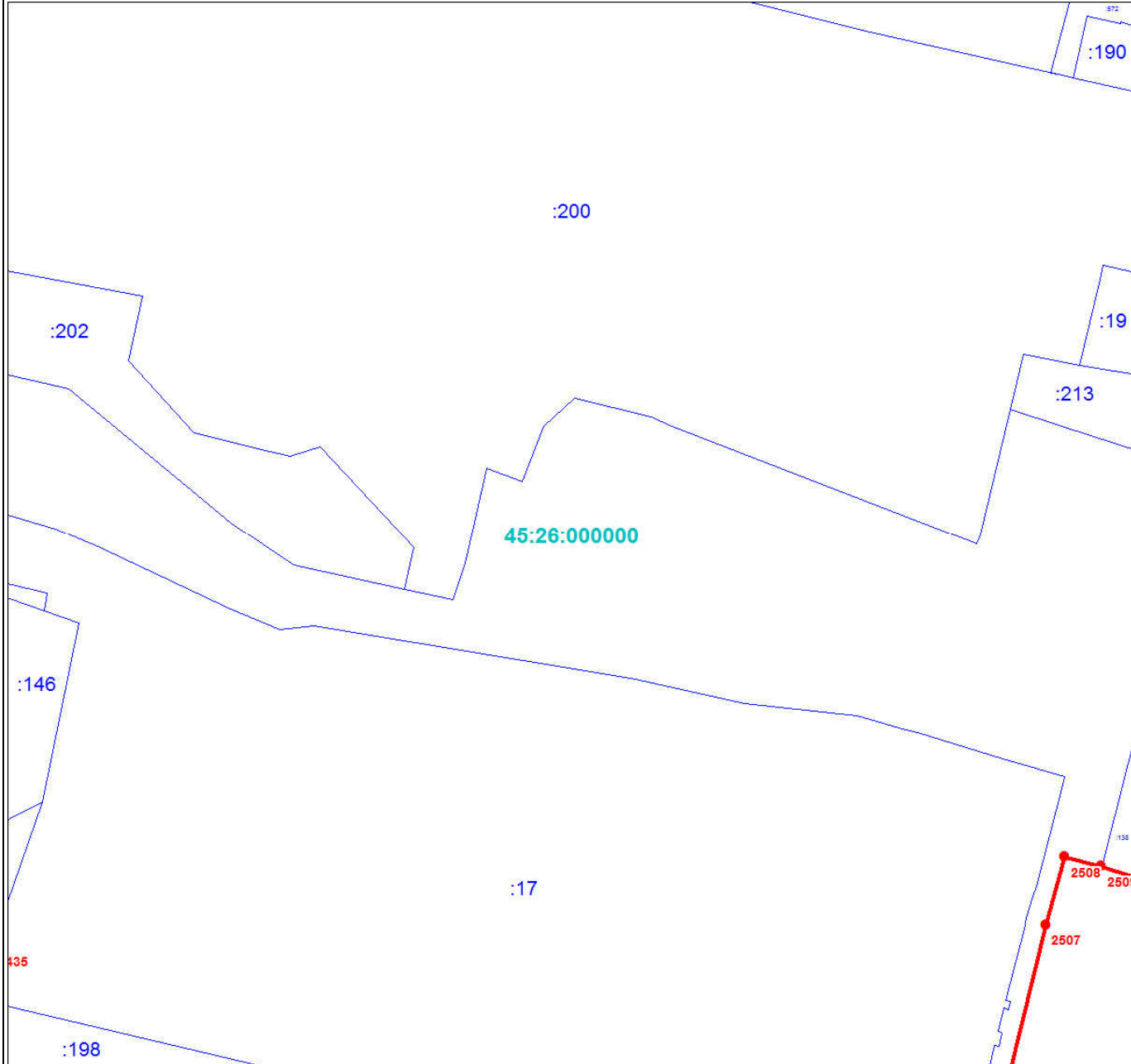
Место для оттиска печати (при наличии) лица, составившего описание местоположения границ объекта



Раздел 4

План границ объекта

Выносной лист № 6



Масштаб 1:3000

Используемые условные знаки и обозначения:

Условные обозначения представлены на листе 140

Подпись _____

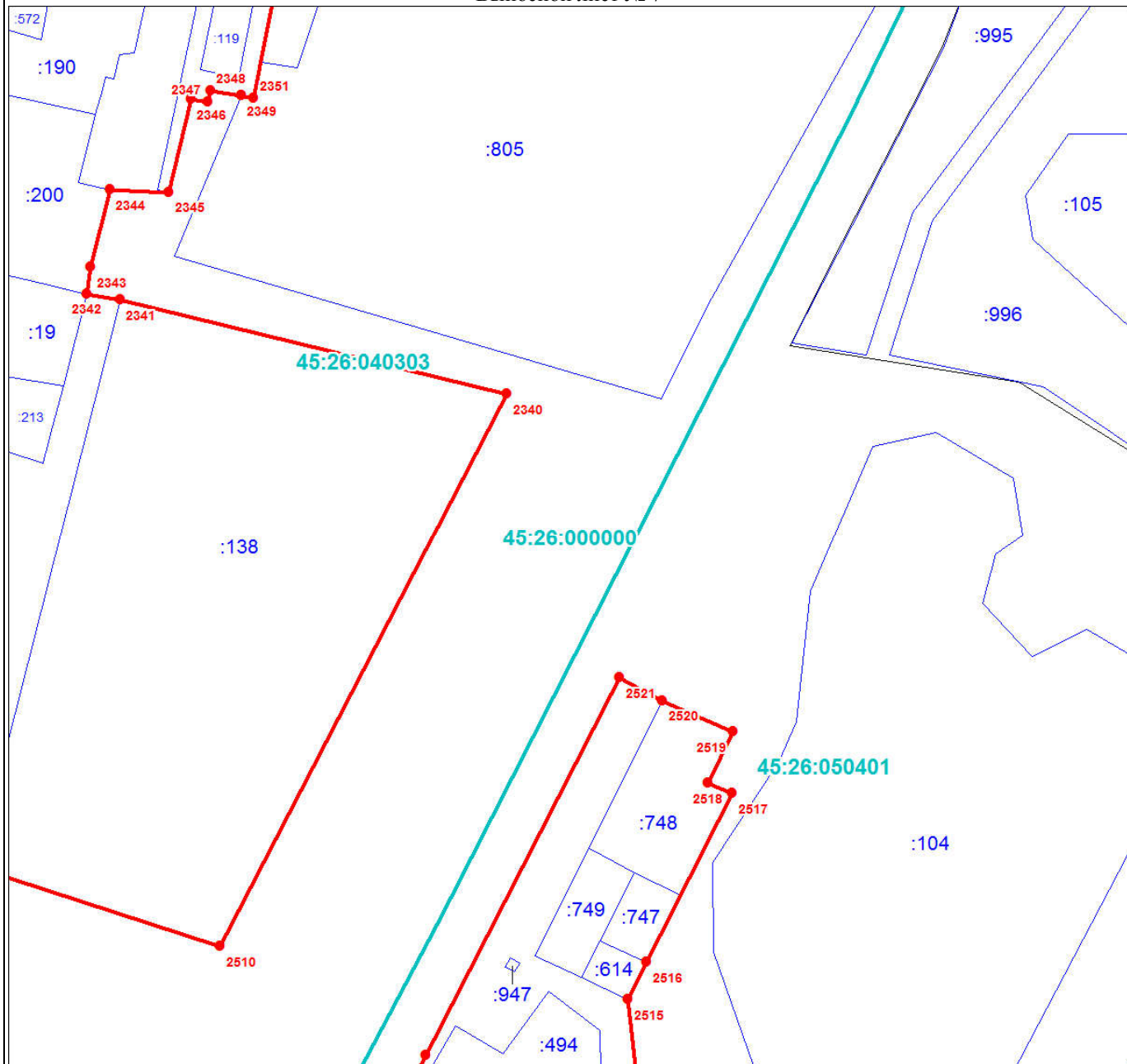
Дата 24 июня 2024 г.

Место для оттиска печати (при наличии) лица, составившего описание местоположения границ объекта



План границ объекта

Выносной лист № 7



Масштаб 1:3000

Используемые условные знаки и обозначения:

Условные обозначения представлены на листе 140

Подпись _____

Дата 24 июня 2024 г.

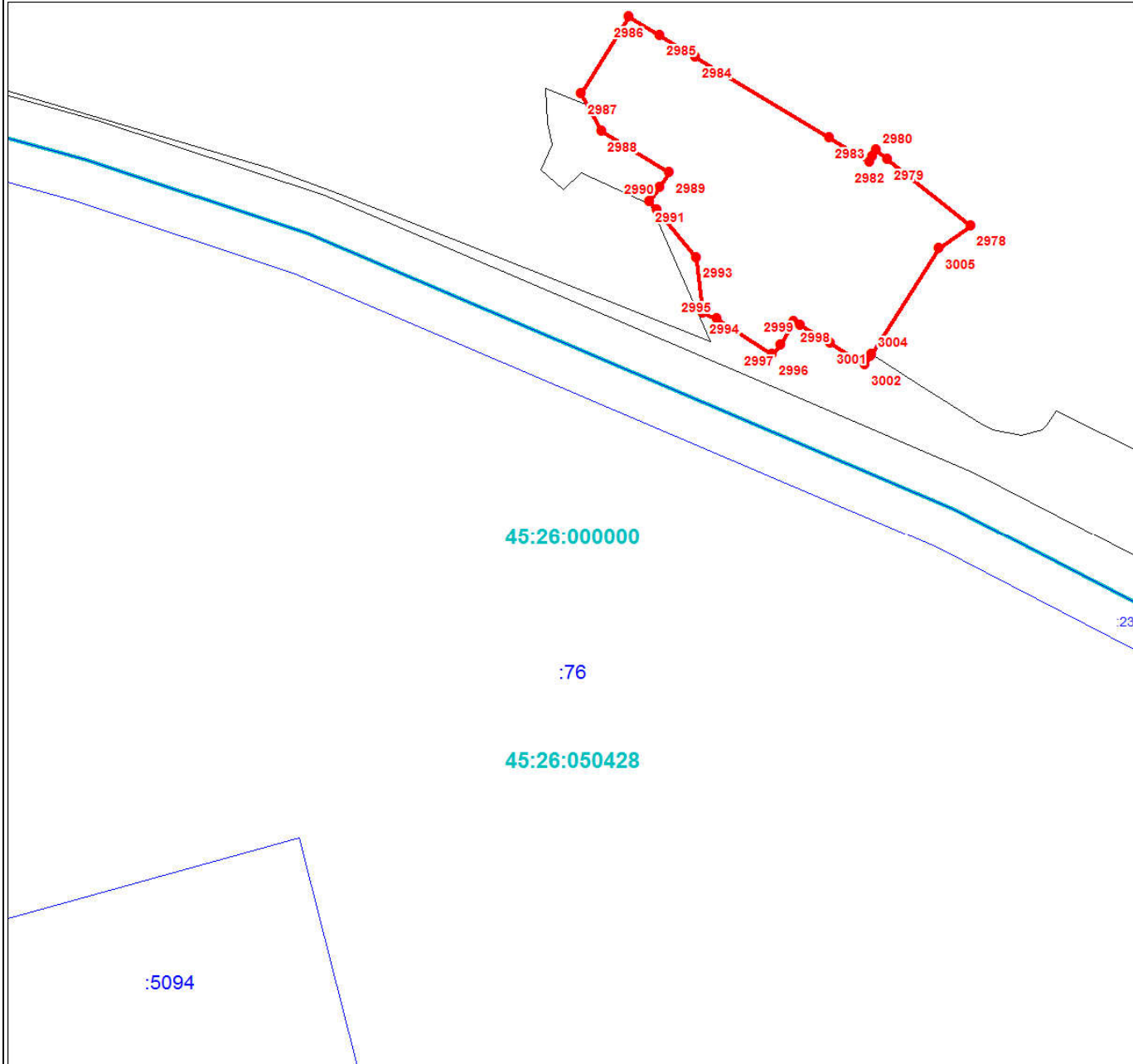
Место для оттиска печати (при наличии) лица, составившего описание местоположения границ объекта



Раздел 4

План границ объекта

Выносной лист № 8



Масштаб 1:3000

Используемые условные знаки и обозначения:

Условные обозначения представлены на листе 140

Подпись _____

Дата 24 июня 2024 г.

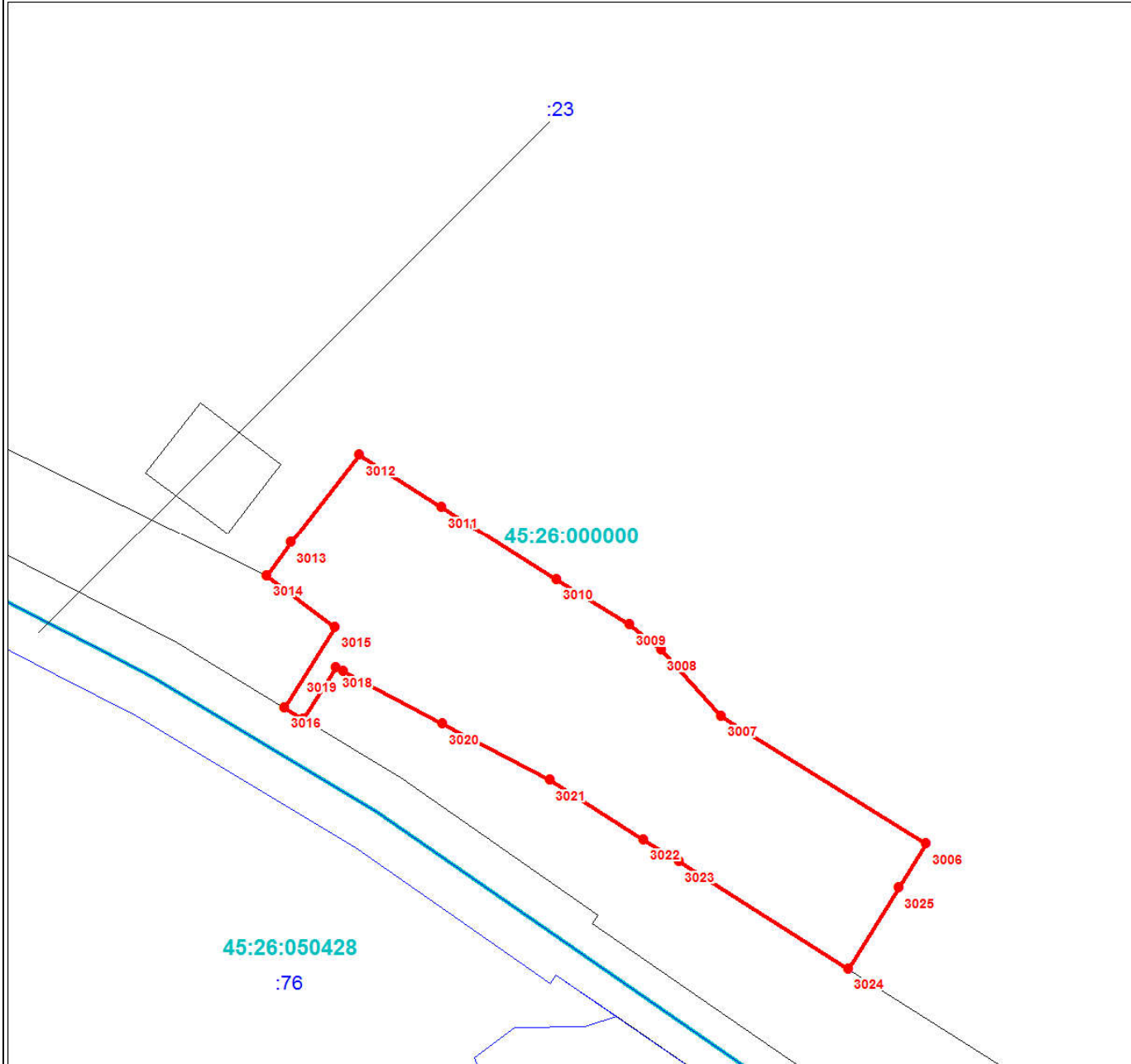
Место для оттиска печати (при наличии) лица, составившего описание местоположения границ объекта



Раздел 4

План границ объекта

Выносной лист № 9



Масштаб 1:3000

Используемые условные знаки и обозначения:

Условные обозначения представлены на листе 140

Подпись _____

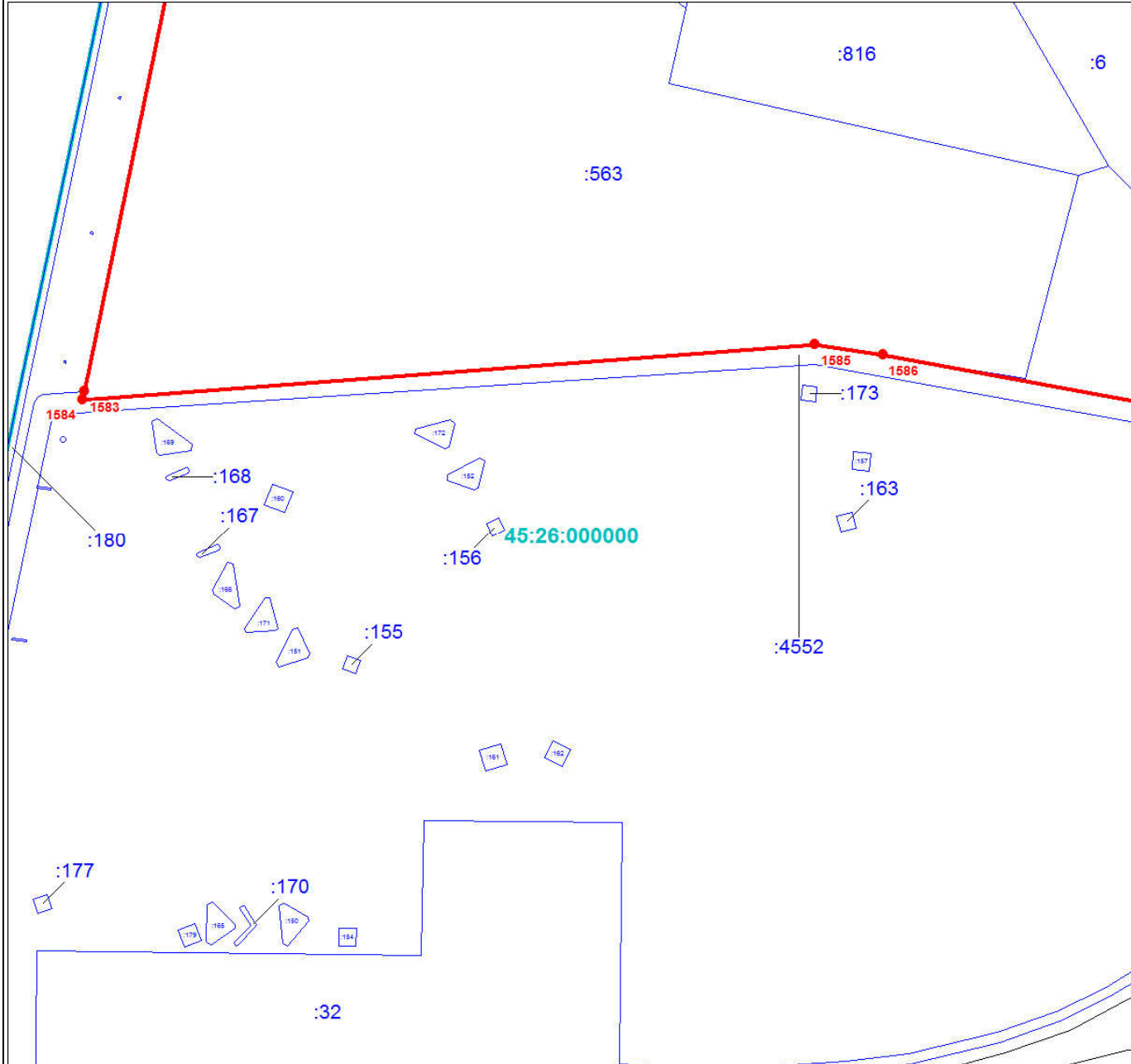
Дата 24 июня 2024 г.

Место для оттиска печати (при наличии) лица, составившего описание местоположения границ объекта



План границ объекта

Выносной лист № 10



Масштаб 1:3000

Используемые условные знаки и обозначения:

Условные обозначения представлены на листе 140

Подпись _____

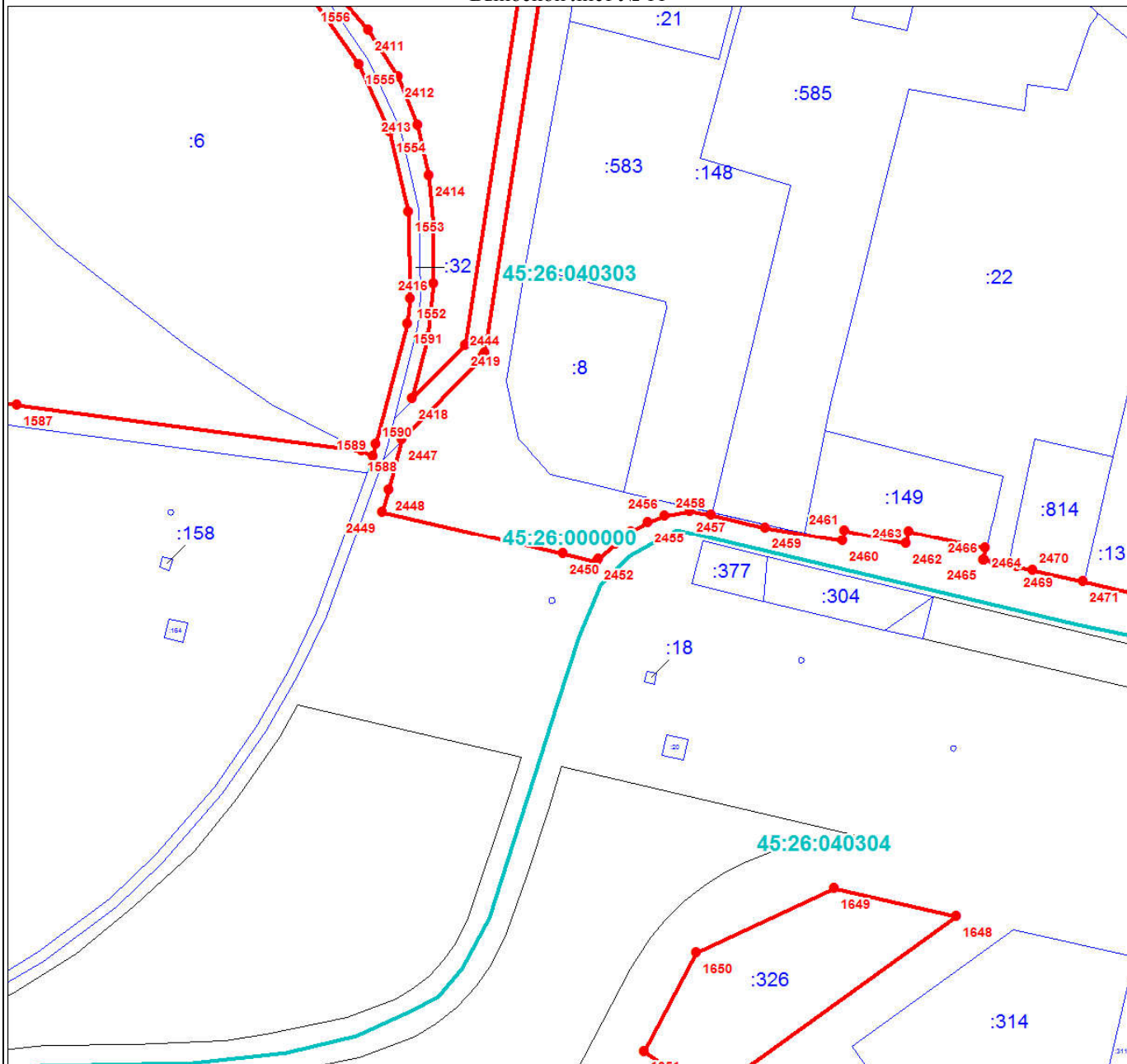
Дата 24 июня 2024 г.

Место для оттиска печати (при наличии) лица, составившего описание местоположения границ объекта



План границ объекта

Выносной лист № 11



Масштаб 1:3000

Используемые условные знаки и обозначения:

Условные обозначения представлены на листе 140

Подпись _____

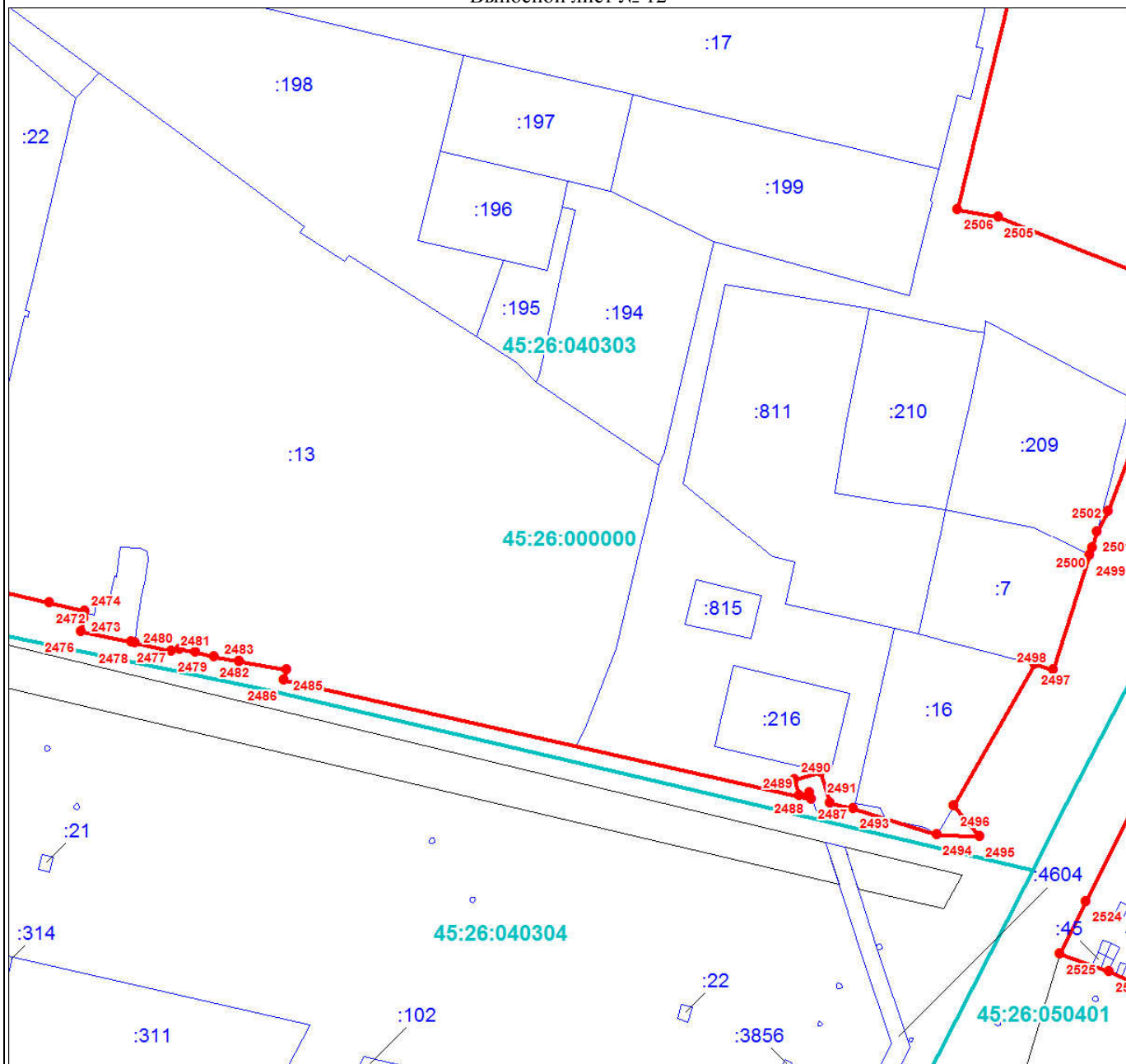
Дата 24 июня 2024 г.

Место для оттиска печати (при наличии) лица, составившего описание местоположения границ объекта



План границ объекта

Выносной лист № 12



Масштаб 1:3000

Используемые условные знаки и обозначения:

Условные обозначения представлены на листе 140

Подпись _____

Дата 24 июня 2024 г.

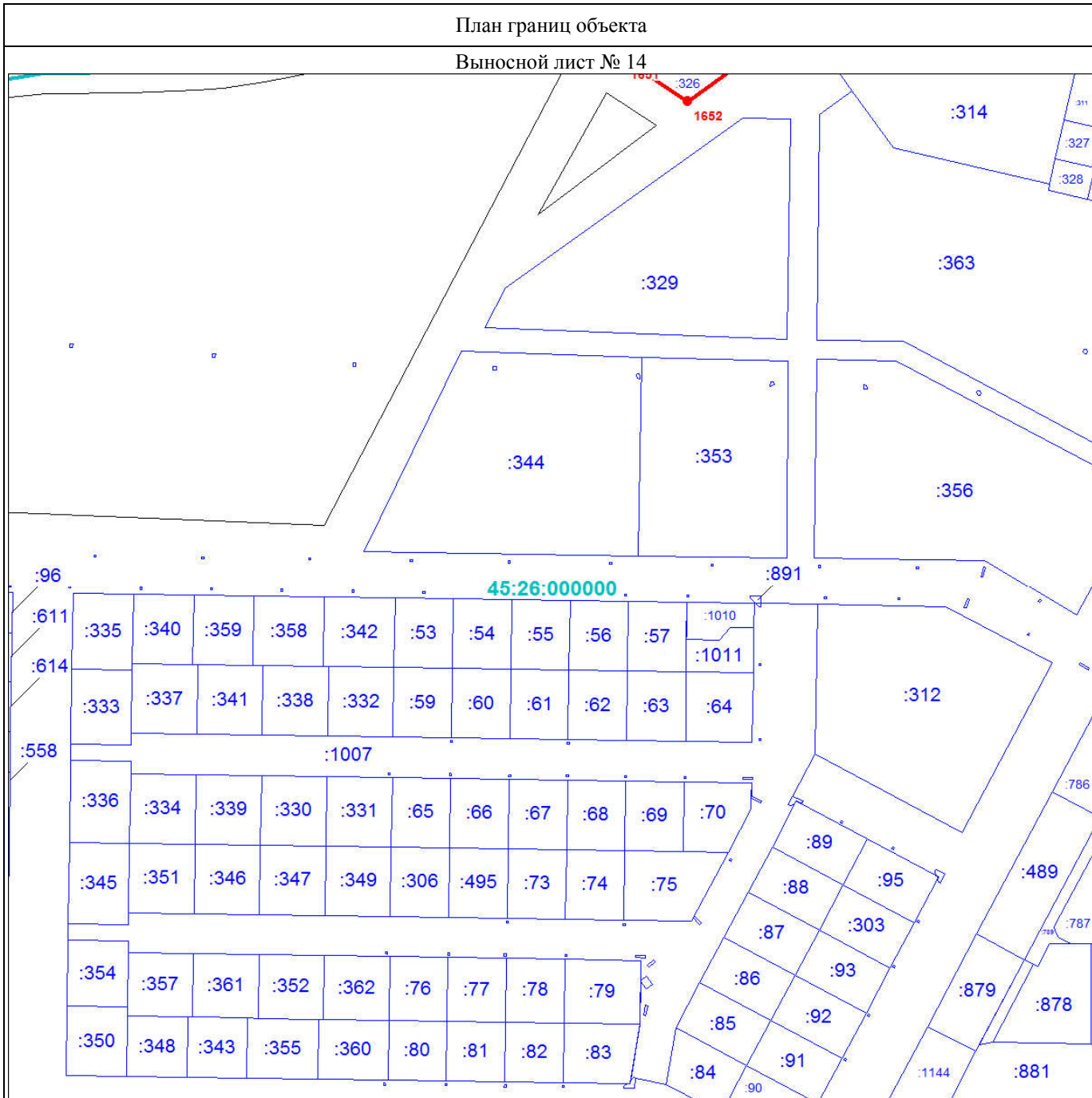
Место для оттиска печати (при наличии) лица, составившего описание местоположения границ объекта



Раздел 4

План границ объекта

Выносной лист № 14



Масштаб 1:3000

Используемые условные знаки и обозначения:

Условные обозначения представлены на листе 140

Подпись _____

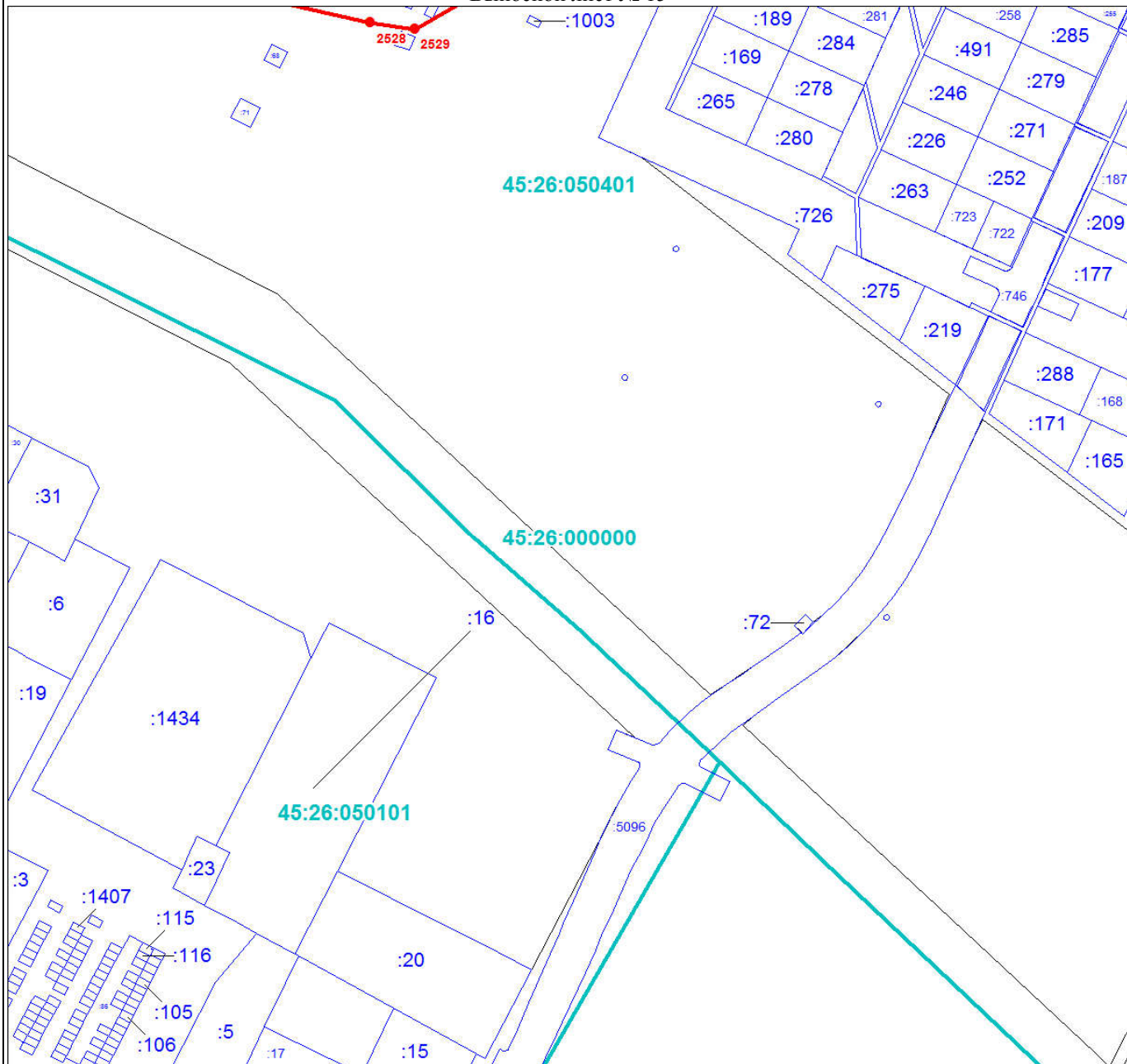
Дата 24 июня 2024 г.

Место для оттиска печати (при наличии) лица, составившего описание местоположения границ объекта



План границ объекта

Выносной лист № 15



Масштаб 1:3000

Используемые условные знаки и обозначения:

Условные обозначения представлены на листе 140

Подпись _____

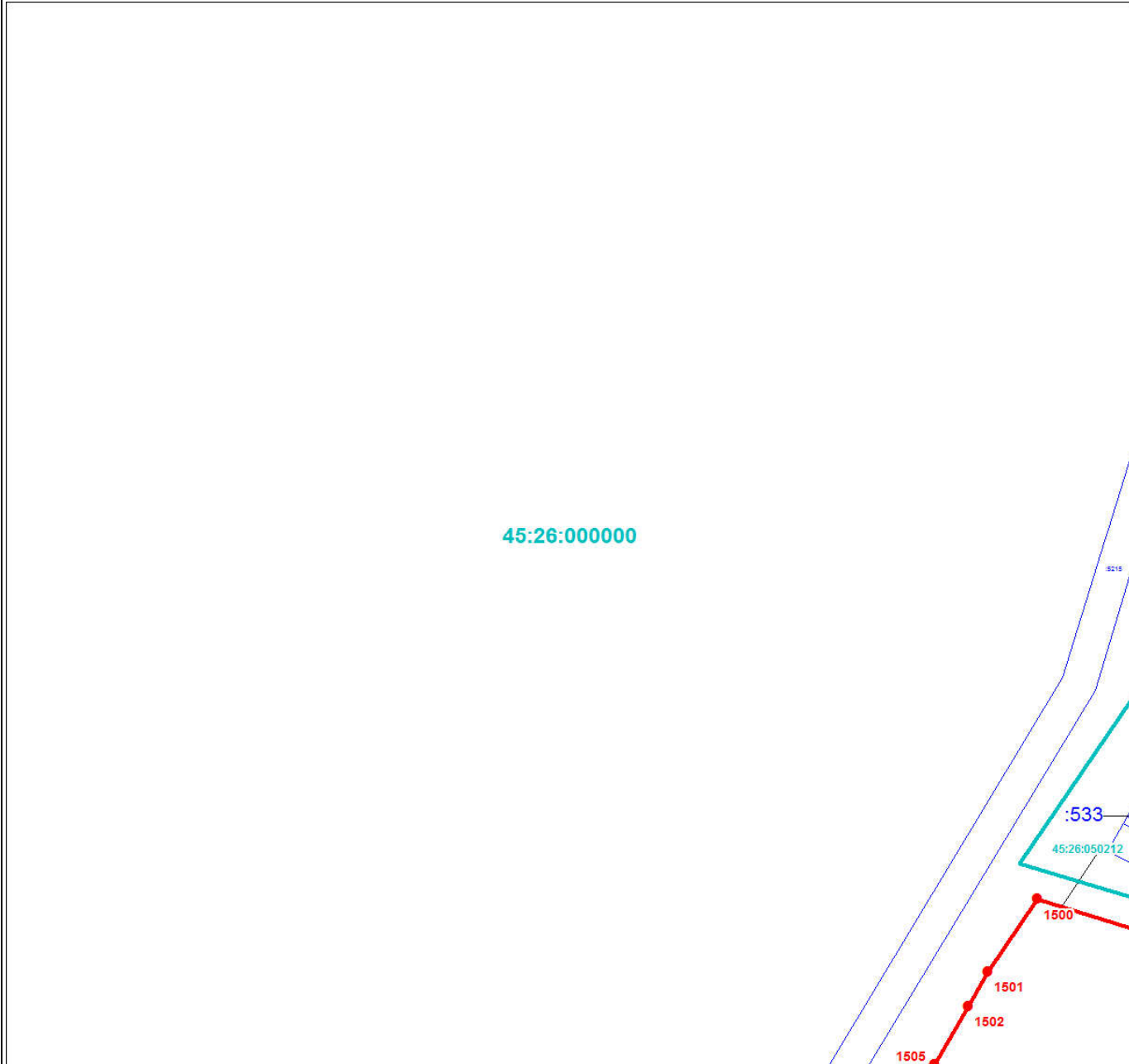
Дата 24 июня 2024 г.

Место для оттиска печати (при наличии) лица, составившего описание местоположения границ объекта



План границ объекта

Выносной лист № 16



Масштаб 1:3000

Используемые условные знаки и обозначения:

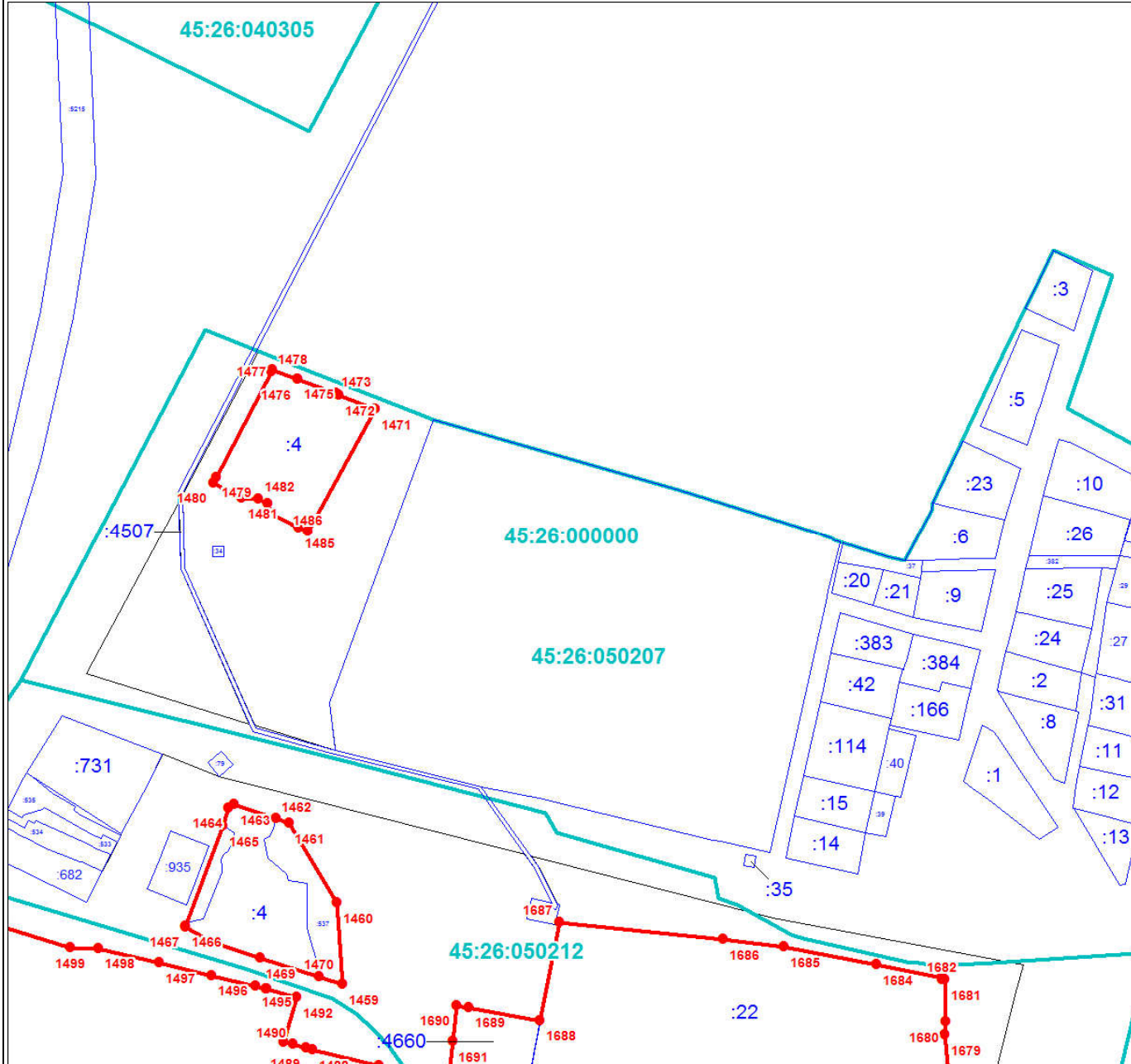
Условные обозначения представлены на листе 140

Подпись _____

Дата 24 июня 2024 г.

Место для оттиска печати (при наличии) лица, составившего описание местоположения границ объекта





Масштаб 1:3000

Используемые условные знаки и обозначения:

Условные обозначения представлены на листе 140

Подпись _____

Дата 24 июня 2024 г.

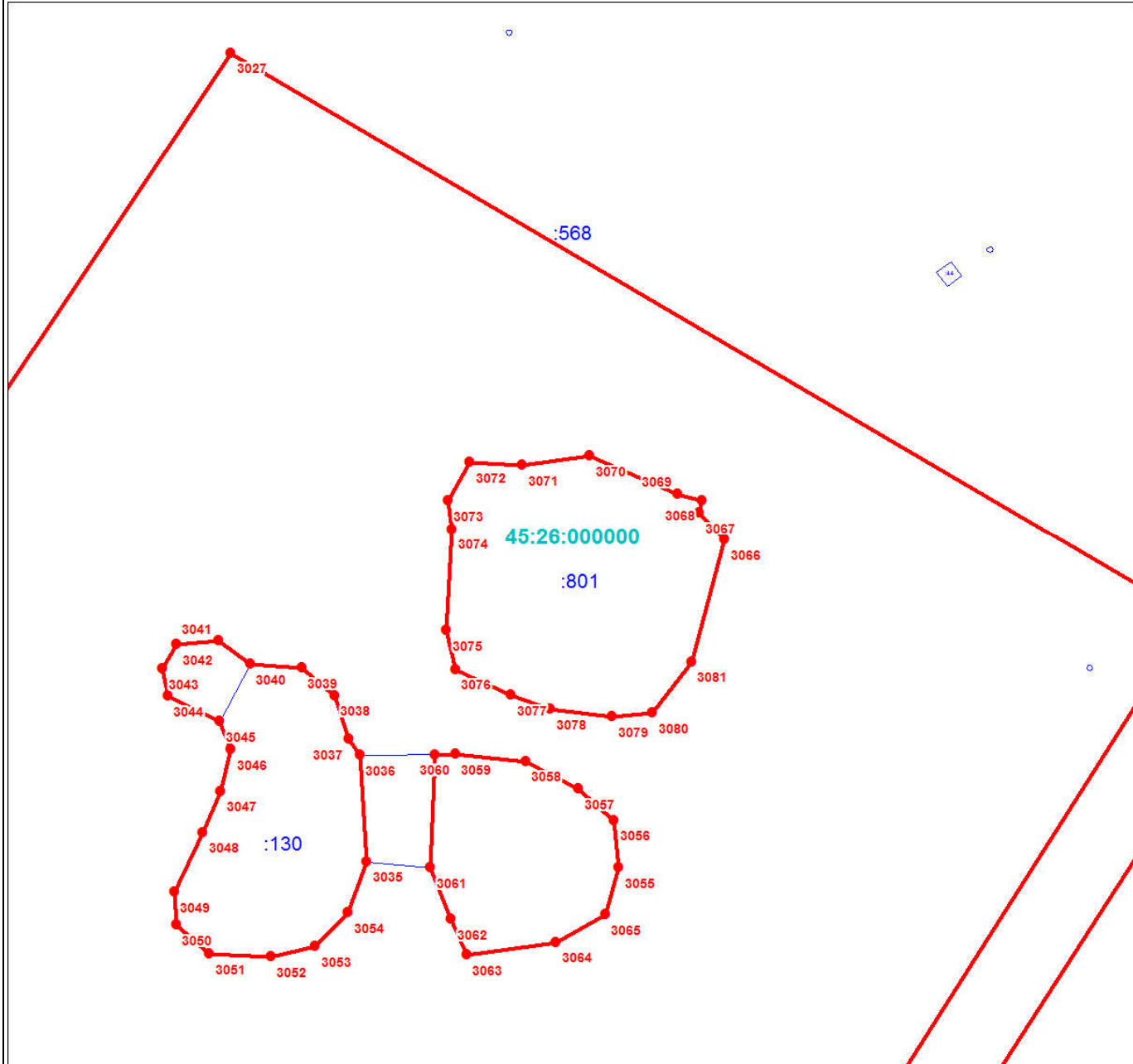
Место для оттиска печати (при наличии) лица, составившего описание местоположения границ объекта



Раздел 4

План границ объекта

Выносной лист № 19



Масштаб 1:3000

Используемые условные знаки и обозначения:

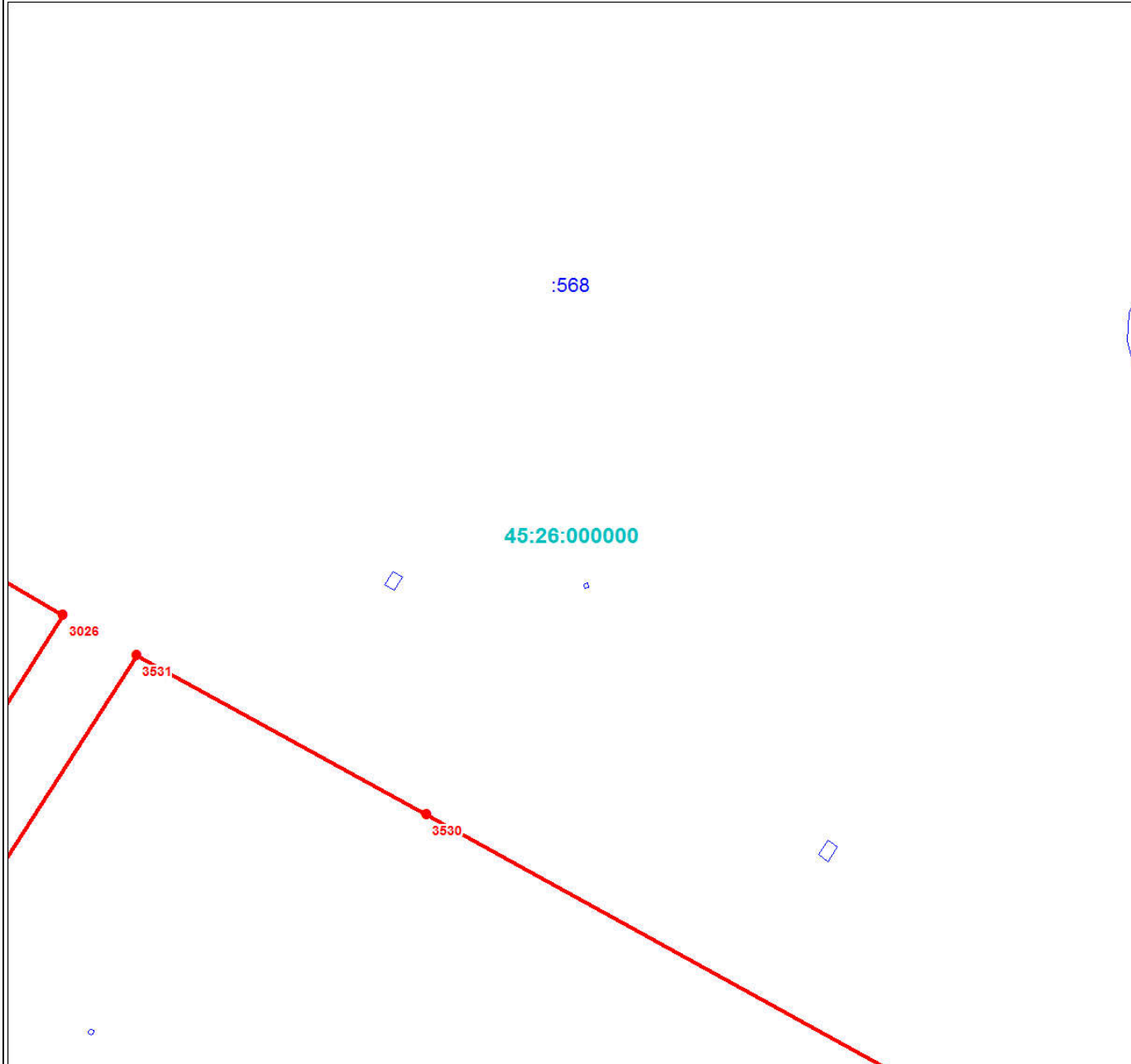
Условные обозначения представлены на листе 140

Подпись _____

Дата 24 июня 2024 г.

Место для оттиска печати (при наличии) лица, составившего описание местоположения границ объекта





Масштаб 1:3000

Используемые условные знаки и обозначения:

Условные обозначения представлены на листе 140

Подпись _____

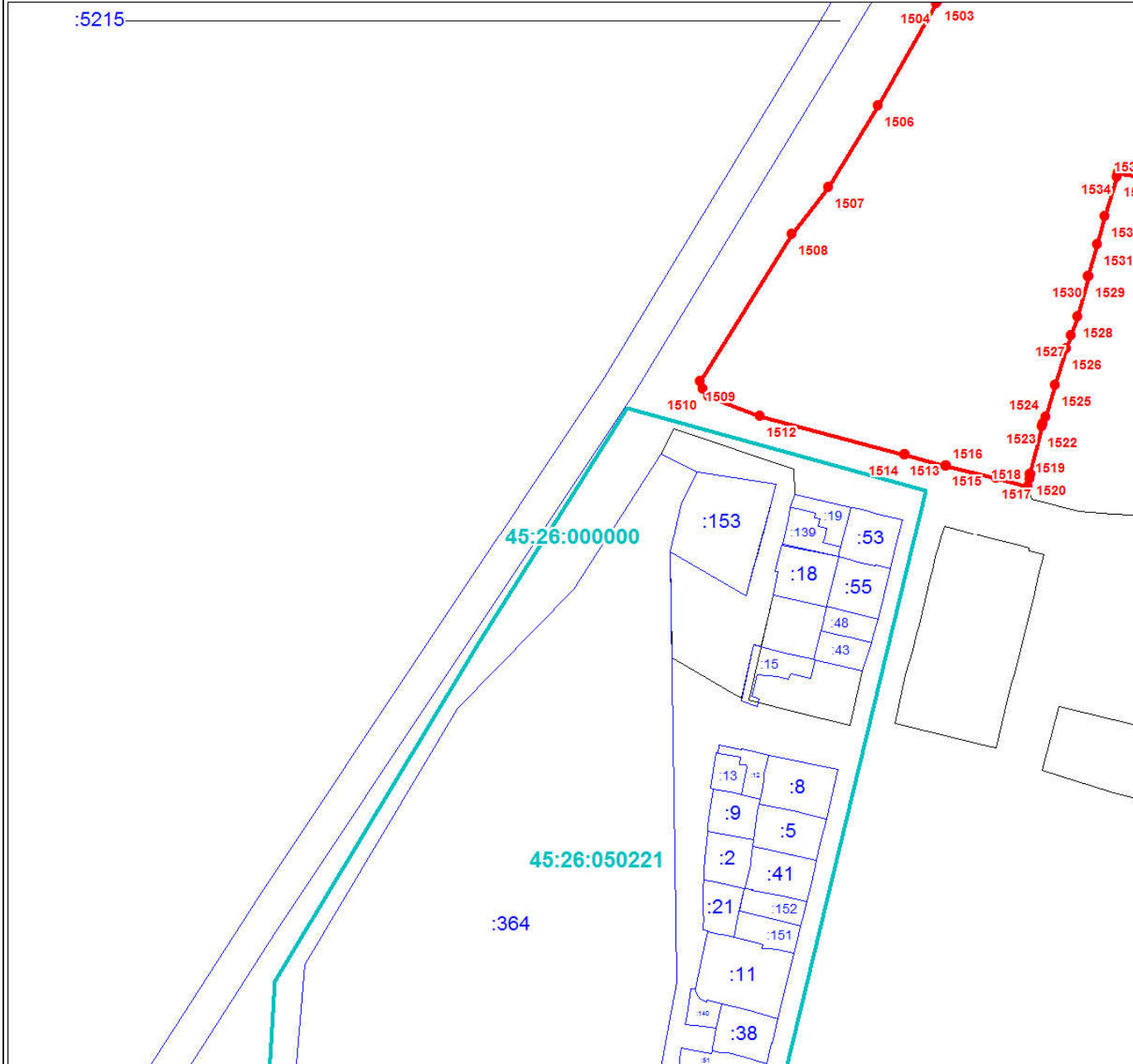
Дата 24 июня 2024 г.

Место для оттиска печати (при наличии) лица, составившего описание местоположения границ объекта



План границ объекта

Выносной лист № 21



Масштаб 1:3000

Используемые условные знаки и обозначения:

Условные обозначения представлены на листе 140

Подпись _____

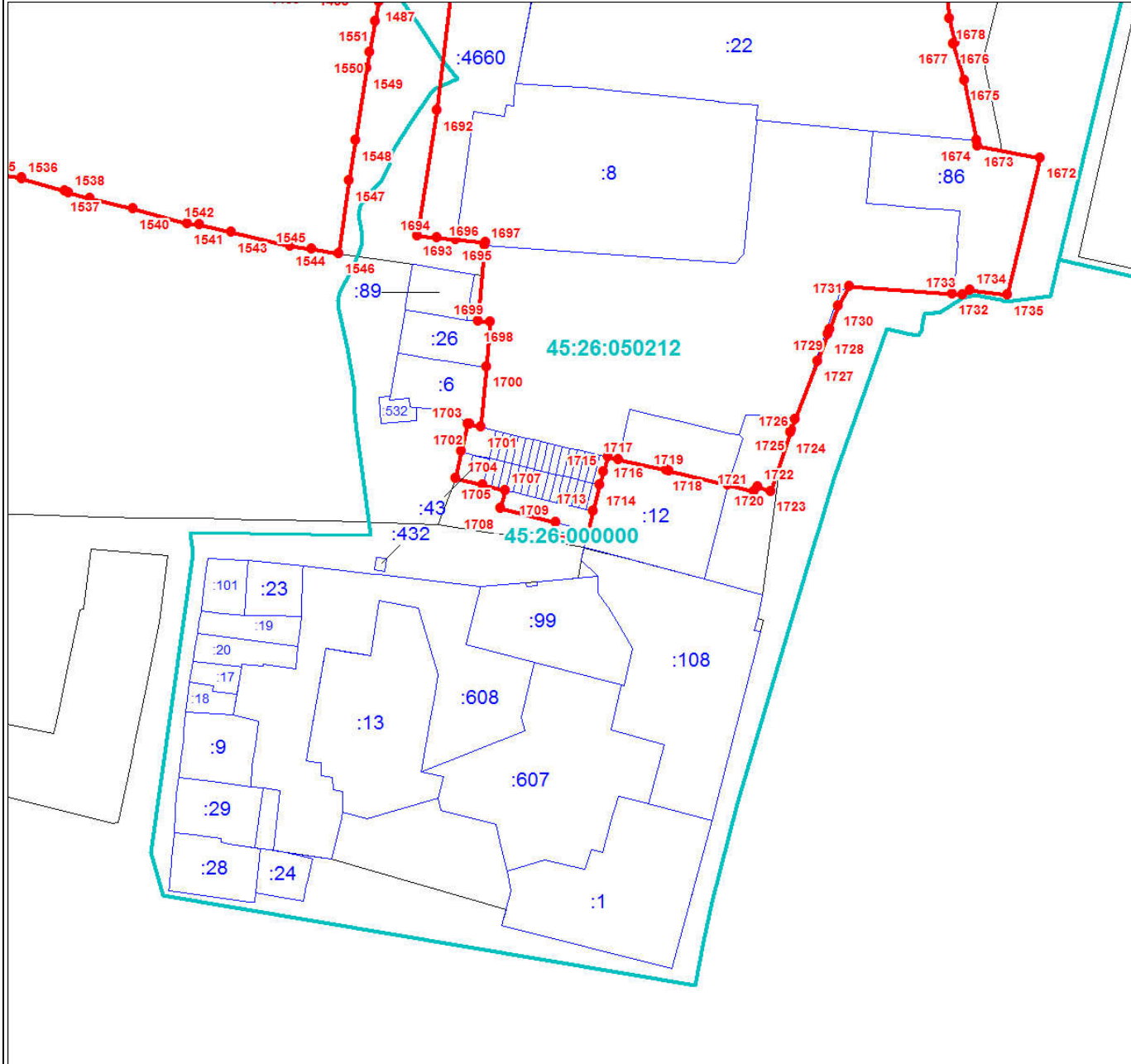
Дата 24 июня 2024 г.

Место для оттиска печати (при наличии) лица, составившего описание местоположения границ объекта



План границ объекта

Выносной лист № 22



Масштаб 1:3000

Используемые условные знаки и обозначения:

Условные обозначения представлены на листе 140

Подпись _____

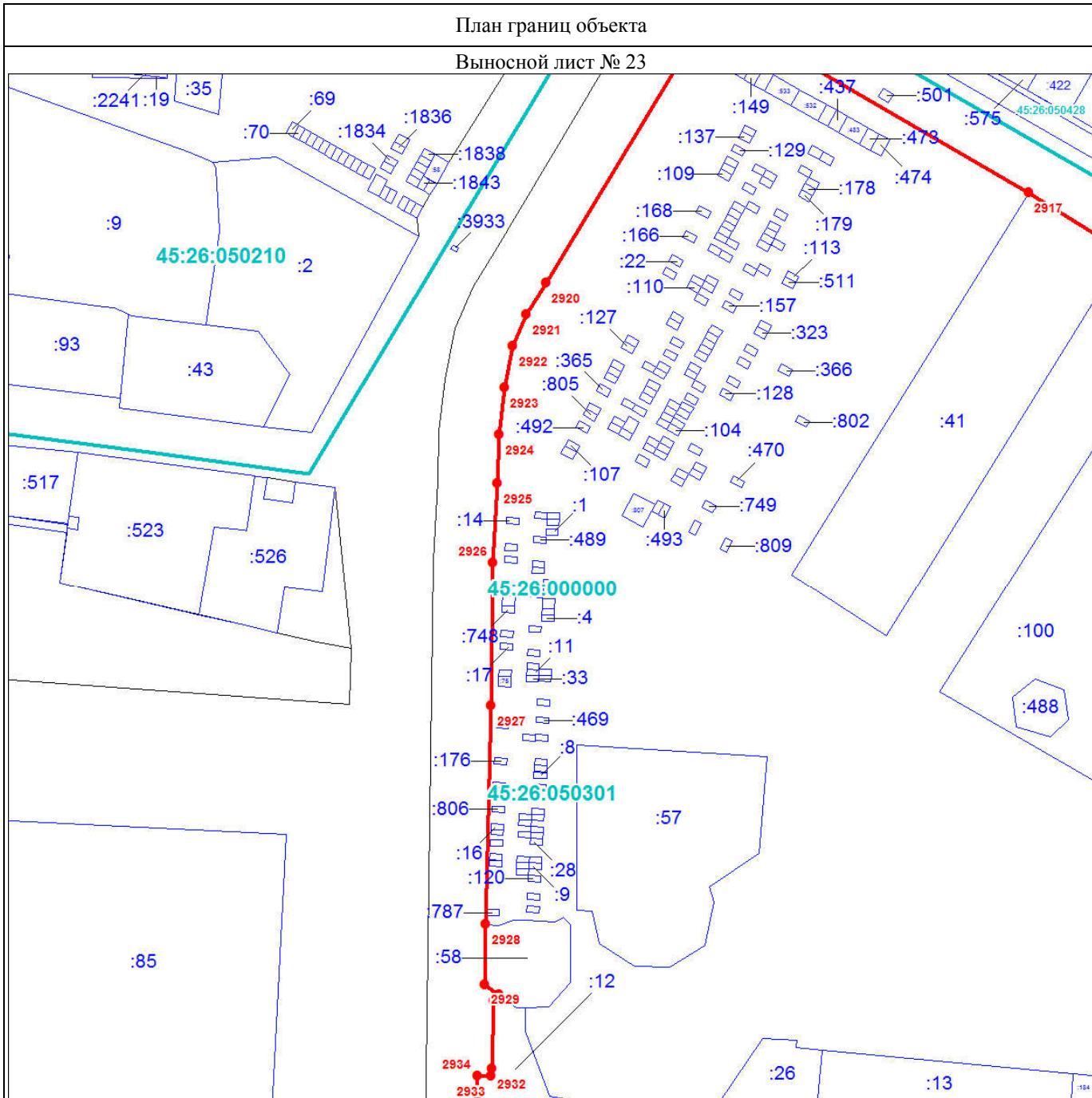
Дата 24 июня 2024 г.

Место для оттиска печати (при наличии) лица, составившего описание местоположения границ объекта



План границ объекта

Выносной лист № 23



Масштаб 1:3000

Используемые условные знаки и обозначения:

Условные обозначения представлены на листе 140

Подпись _____

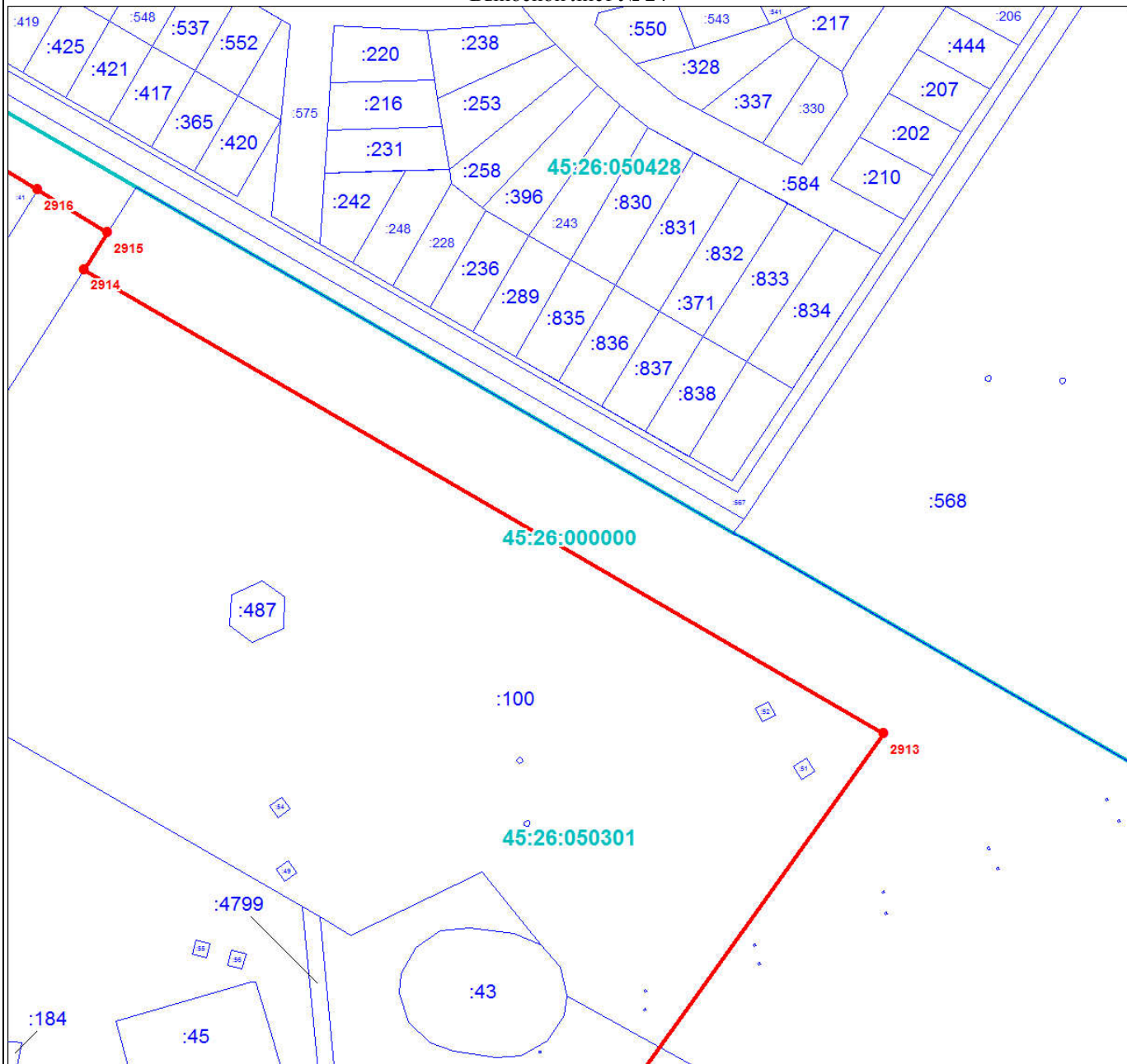
Дата 24 июня 2024 г.

Место для оттиска печати (при наличии) лица, составившего описание местоположения границ объекта



План границ объекта

Выносной лист № 24



Масштаб 1:3000

Используемые условные знаки и обозначения:

Условные обозначения представлены на листе 140

Подпись _____

Дата 24 июня 2024 г.

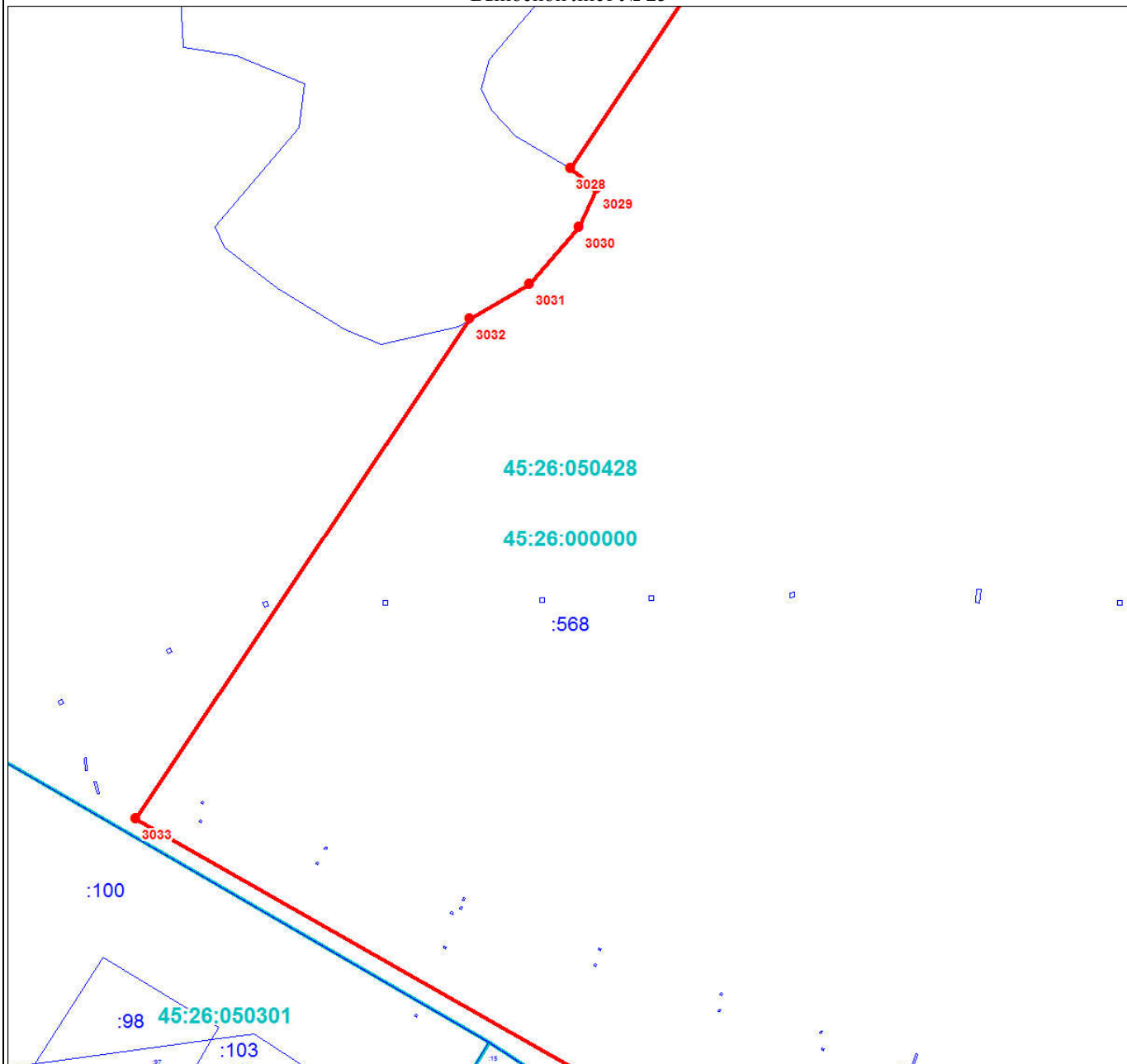
Место для оттиска печати (при наличии) лица, составившего описание местоположения границ объекта



Раздел 4

План границ объекта

Выносной лист № 25



Масштаб 1:3000

Используемые условные знаки и обозначения:

Условные обозначения представлены на листе 140

Подпись _____

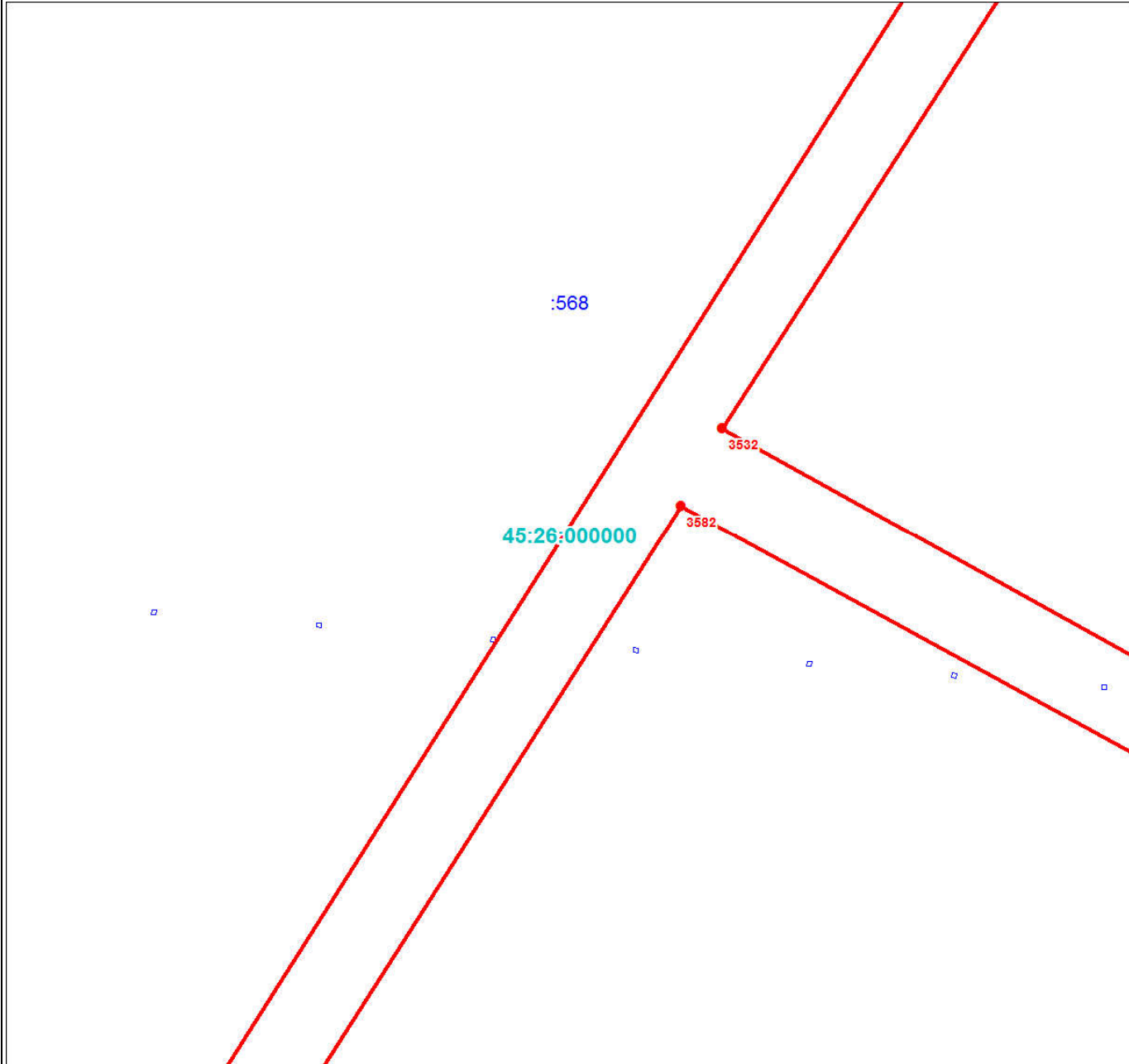
Дата 24 июня 2024 г.

Место для оттиска печати (при наличии) лица, составившего описание местоположения границ объекта



План границ объекта

Выносной лист № 26



Масштаб 1:3000

Используемые условные знаки и обозначения:

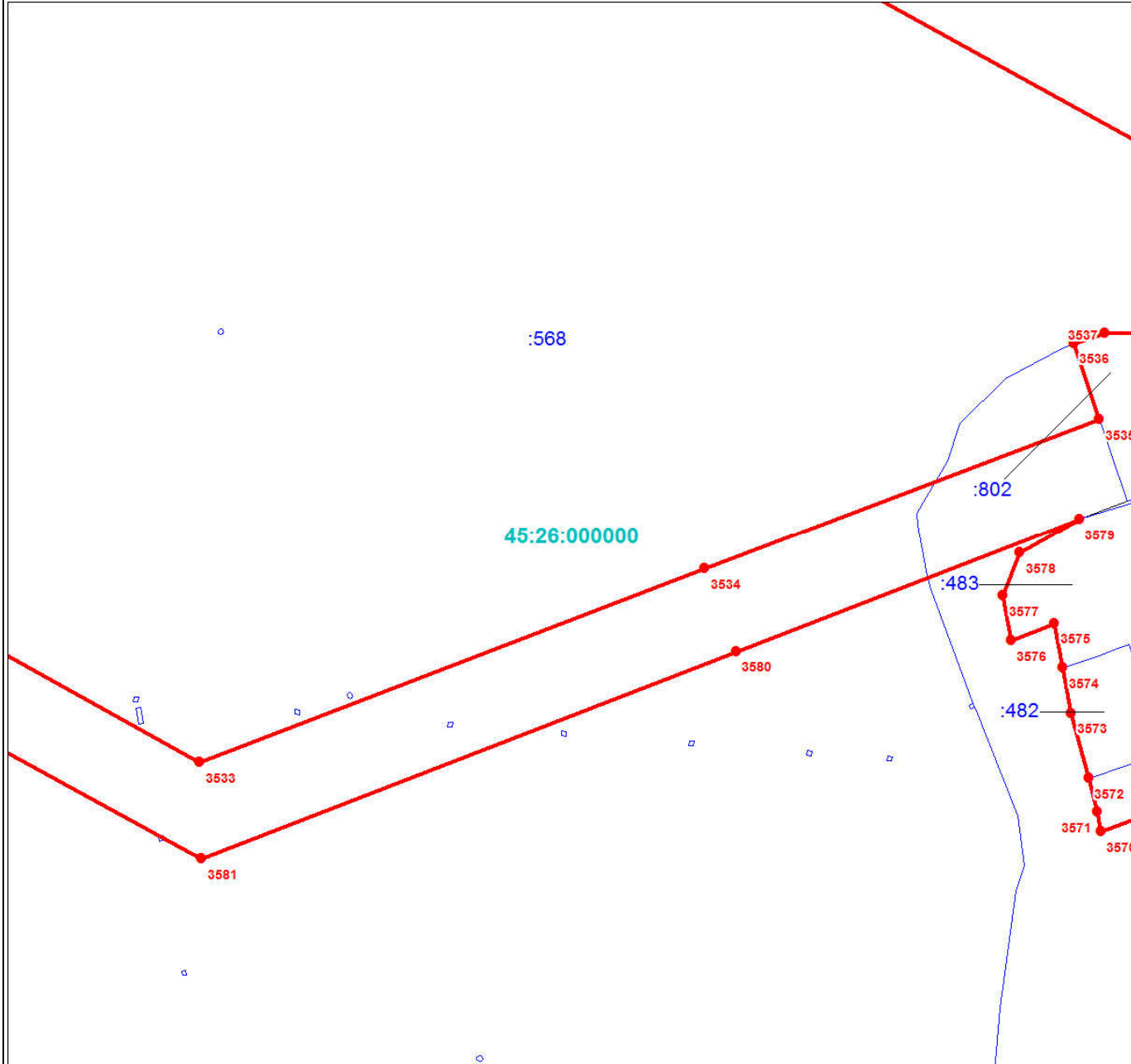
Условные обозначения представлены на листе 140

Подпись _____

Дата 24 июня 2024 г.

Место для оттиска печати (при наличии) лица, составившего описание местоположения границ объекта





Масштаб 1:3000

Используемые условные знаки и обозначения:

Условные обозначения представлены на листе 140

Подпись _____

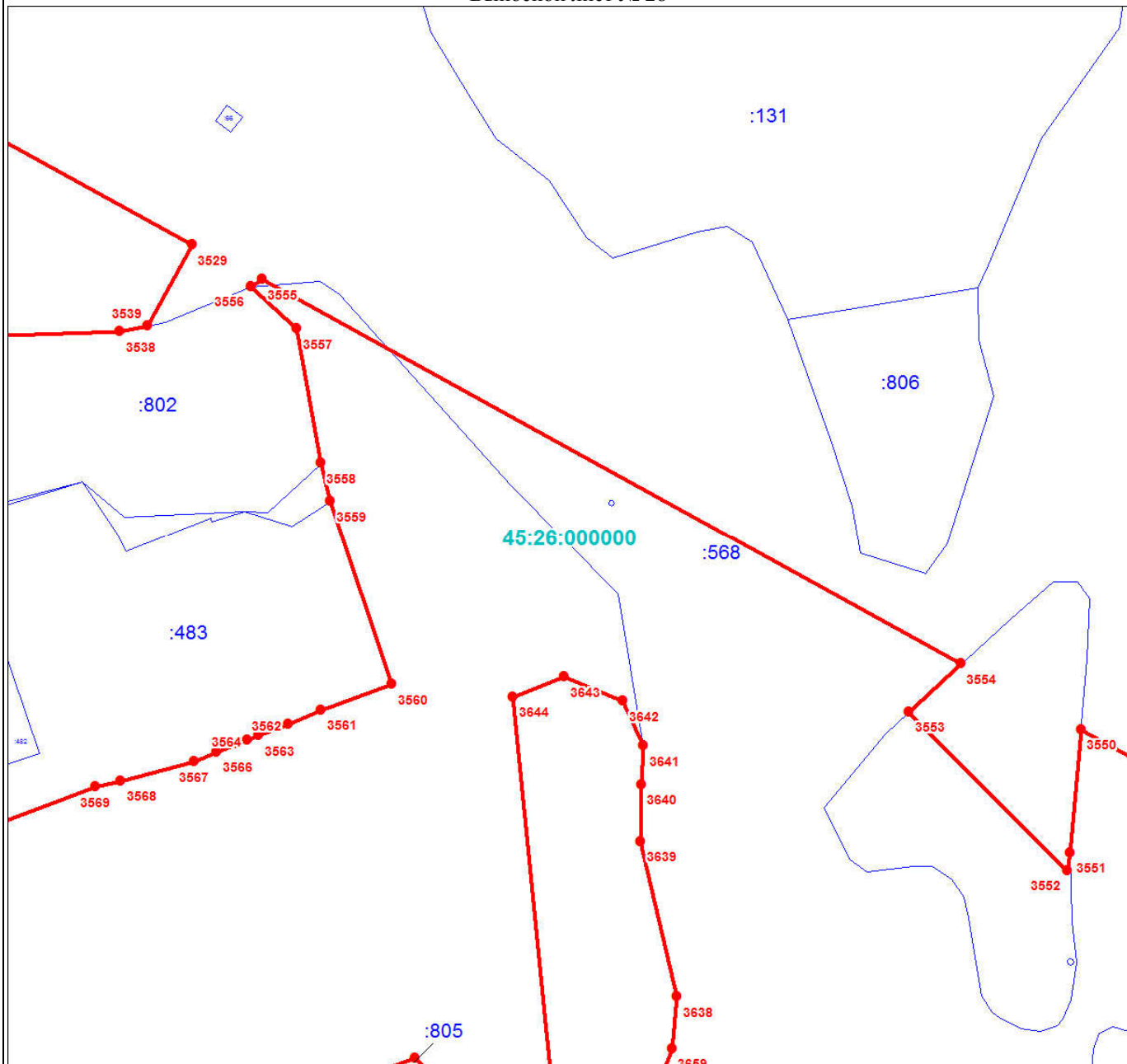
Дата 24 июня 2024 г.

Место для оттиска печати (при наличии) лица, составившего описание местоположения границ объекта



План границ объекта

Выносной лист № 28



Масштаб 1:3000

Используемые условные знаки и обозначения:

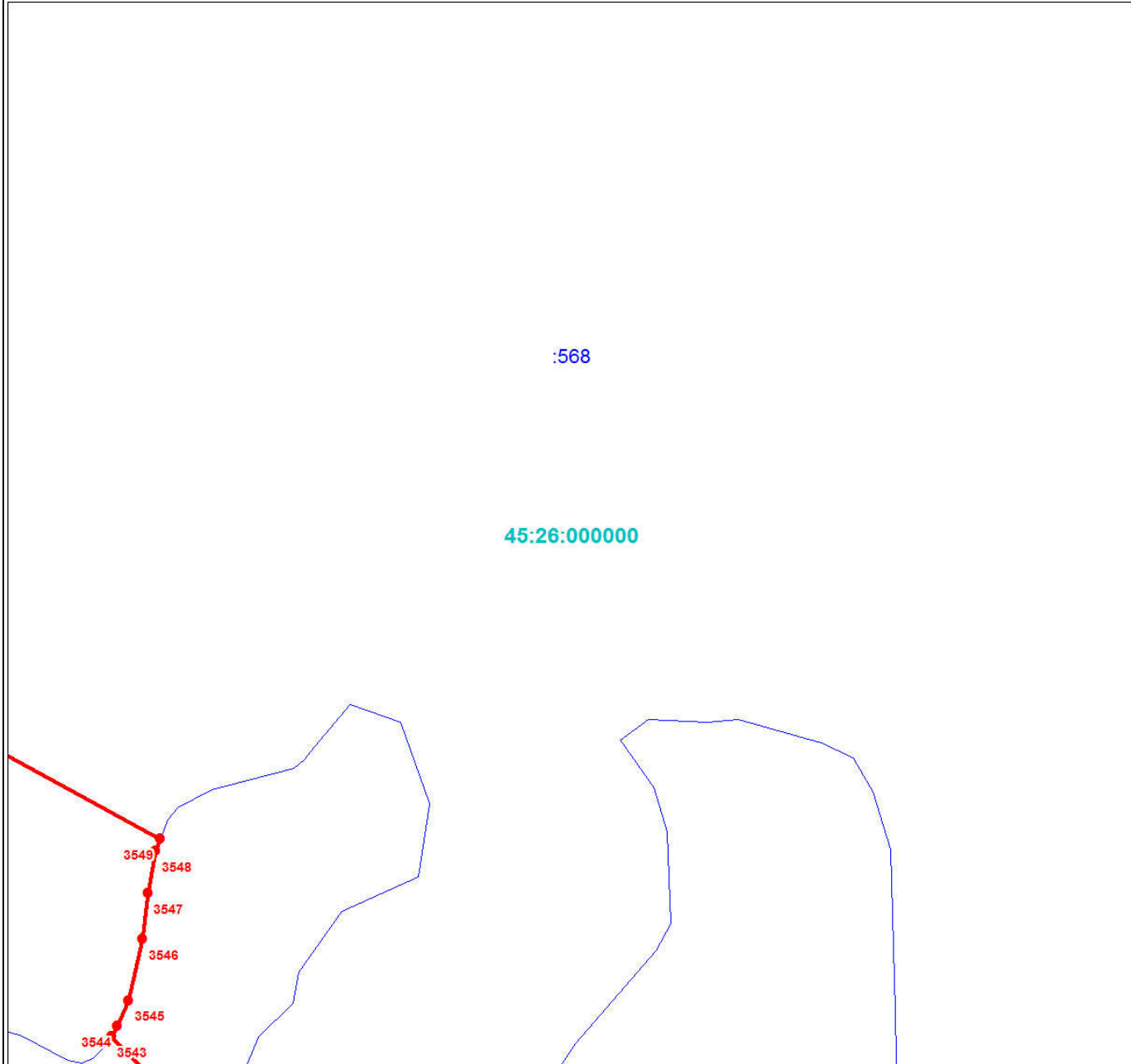
Условные обозначения представлены на листе 140

Подпись _____

Дата 24 июня 2024 г.

Место для оттиска печати (при наличии) лица, составившего описание местоположения границ объекта





Масштаб 1:3000

Используемые условные знаки и обозначения:

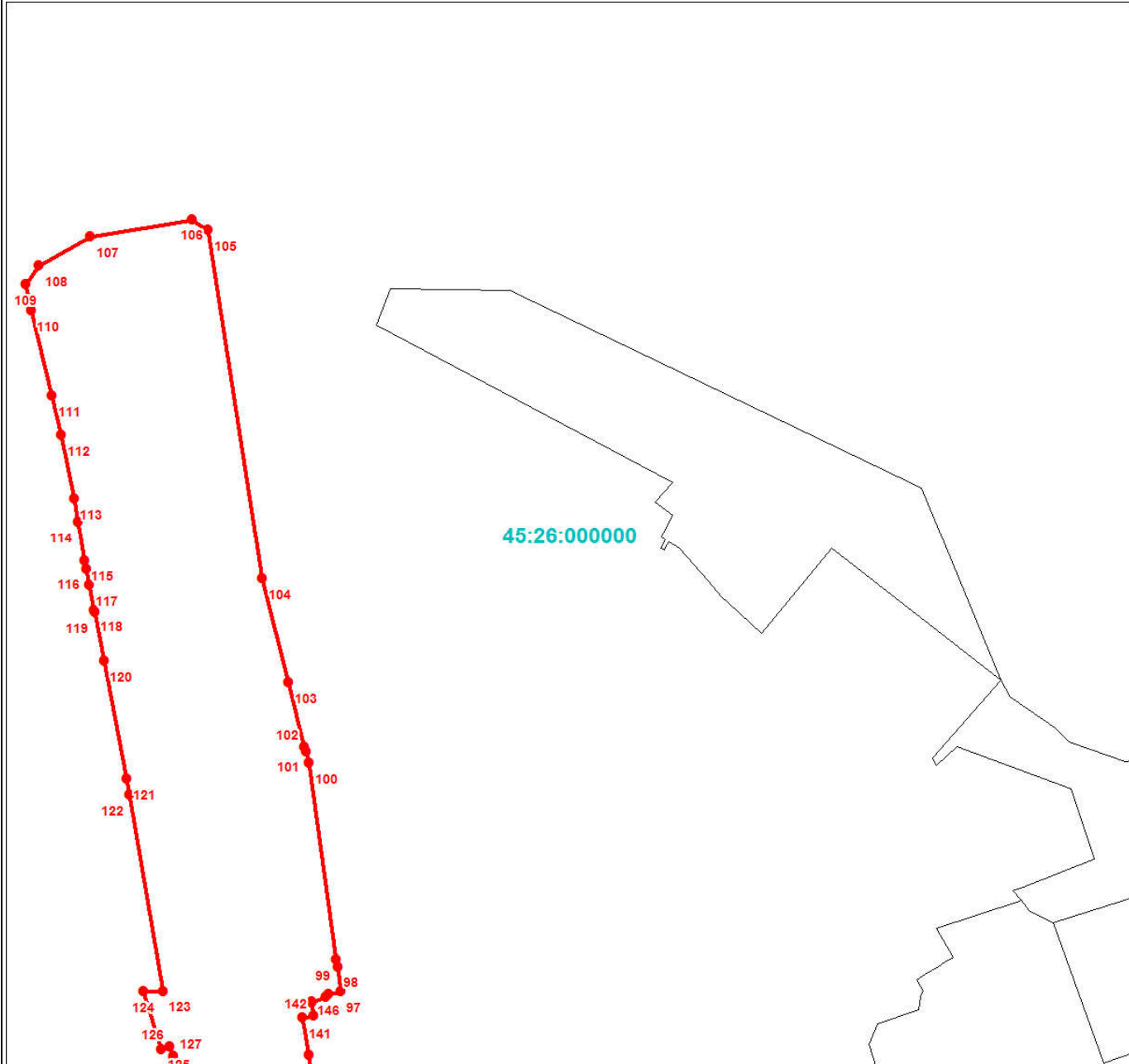
Условные обозначения представлены на листе 140

Подпись _____

Дата 24 июня 2024 г.

Место для оттиска печати (при наличии) лица, составившего описание местоположения границ объекта





Масштаб 1:3000

Используемые условные знаки и обозначения:

Условные обозначения представлены на листе 140

Подпись _____

Дата 24 июня 2024 г.

Место для оттиска печати (при наличии) лица, составившего описание местоположения границ объекта



План границ объекта

Выносной лист № 31

45:26:000000



Масштаб 1:3000

Используемые условные знаки и обозначения:

Условные обозначения представлены на листе 140

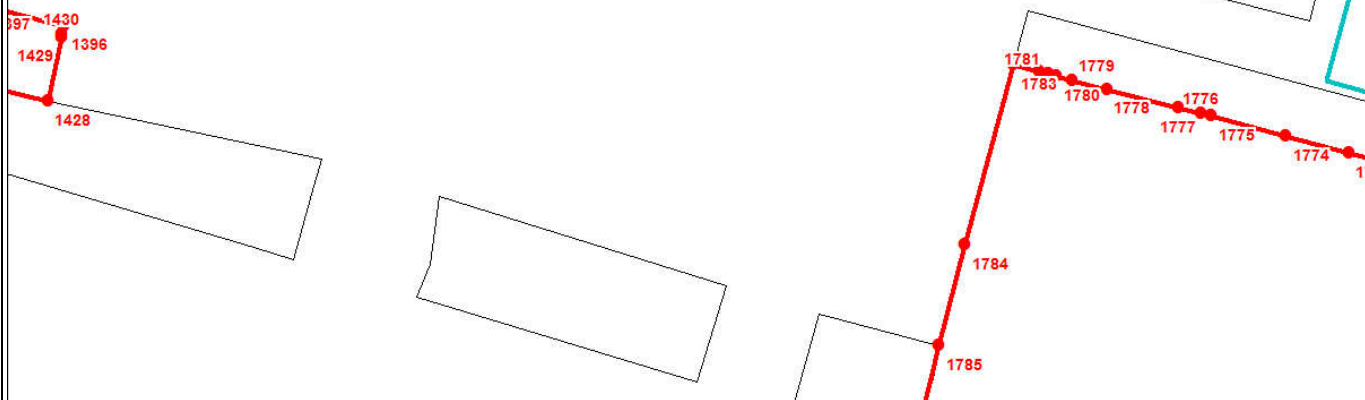
Подпись _____

Дата 24 июня 2024 г.

Место для оттиска печати (при наличии) лица, составившего описание местоположения границ объекта



45:26:000000



Масштаб 1:3000

Используемые условные знаки и обозначения:

Условные обозначения представлены на листе 140

Подпись _____

Дата 24 июня 2024 г.

Место для оттиска печати (при наличии) лица, составившего описание местоположения границ объекта



План границ объекта

Выносной лист № 34



Масштаб 1:3000

Используемые условные знаки и обозначения:

Условные обозначения представлены на листе 140

Подпись _____

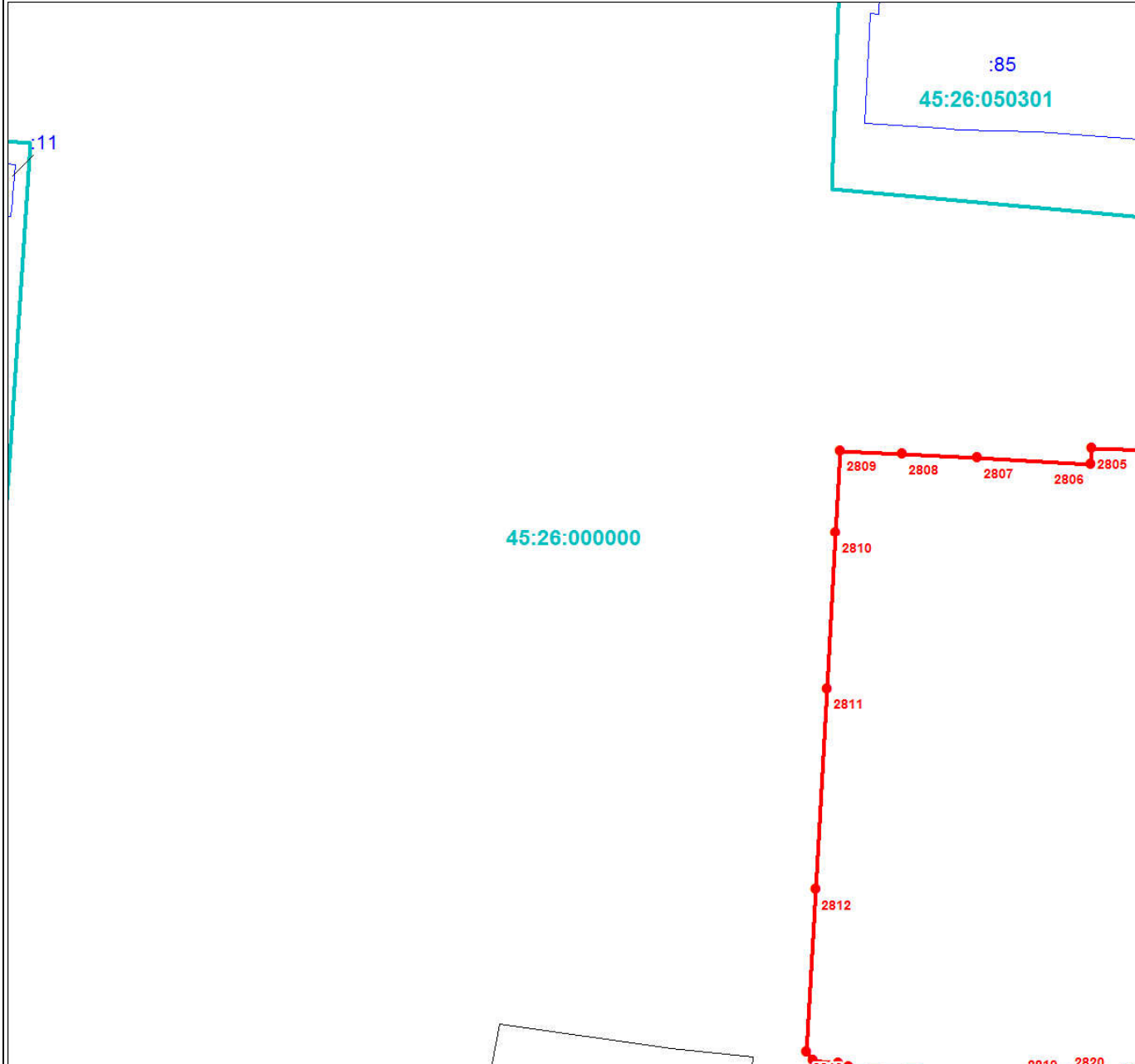
Дата 24 июня 2024 г.

Место для оттиска печати (при наличии) лица, составившего описание местоположения границ объекта



План границ объекта

Выносной лист № 35



Масштаб 1:3000

Используемые условные знаки и обозначения:

Условные обозначения представлены на листе 140

Подпись _____

Дата 24 июня 2024 г.

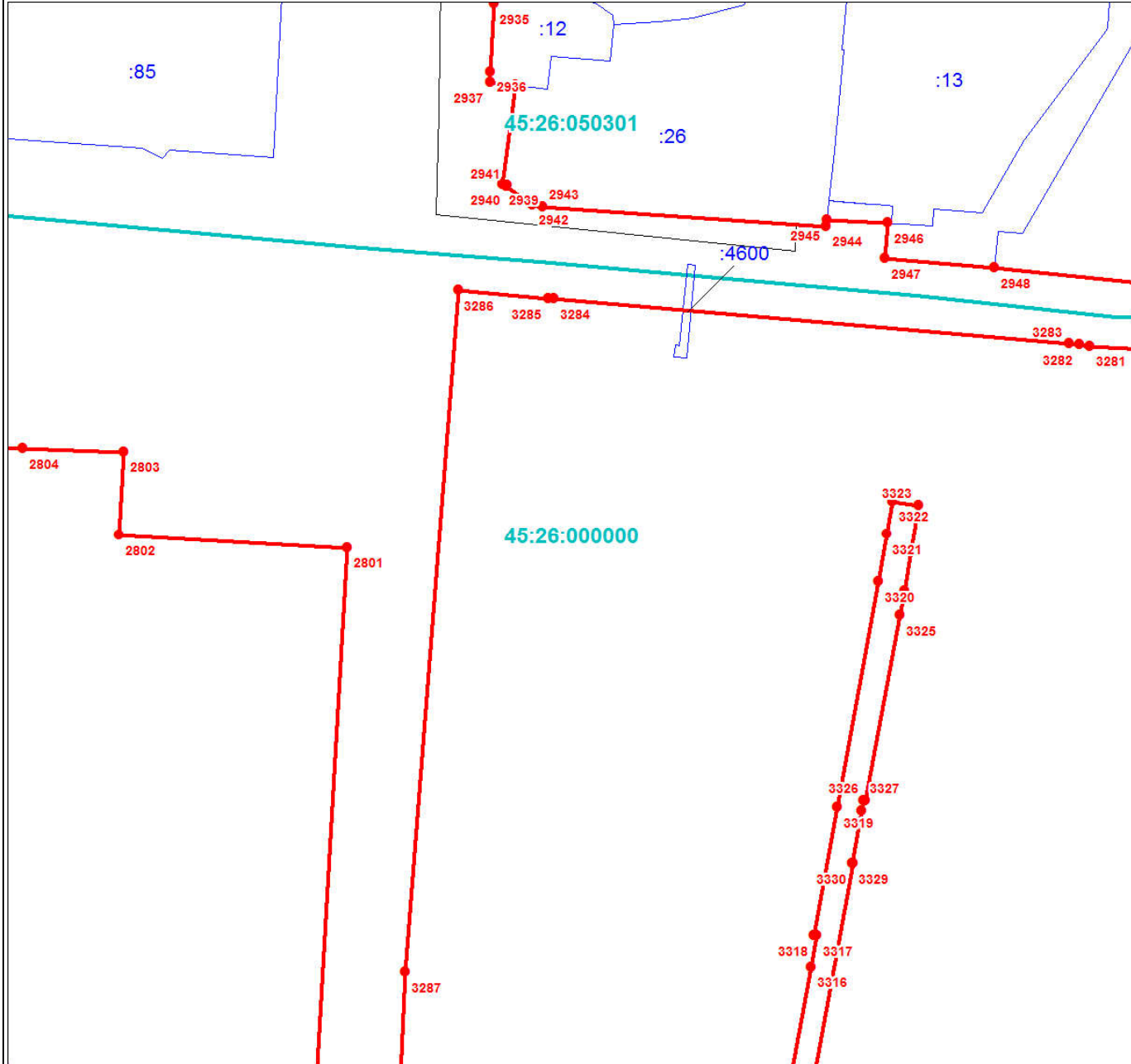
Место для оттиска печати (при наличии) лица, составившего описание местоположения границ объекта



Раздел 4

План границ объекта

Выносной лист № 36



Масштаб 1:3000

Используемые условные знаки и обозначения:

Условные обозначения представлены на листе 140

Подпись _____

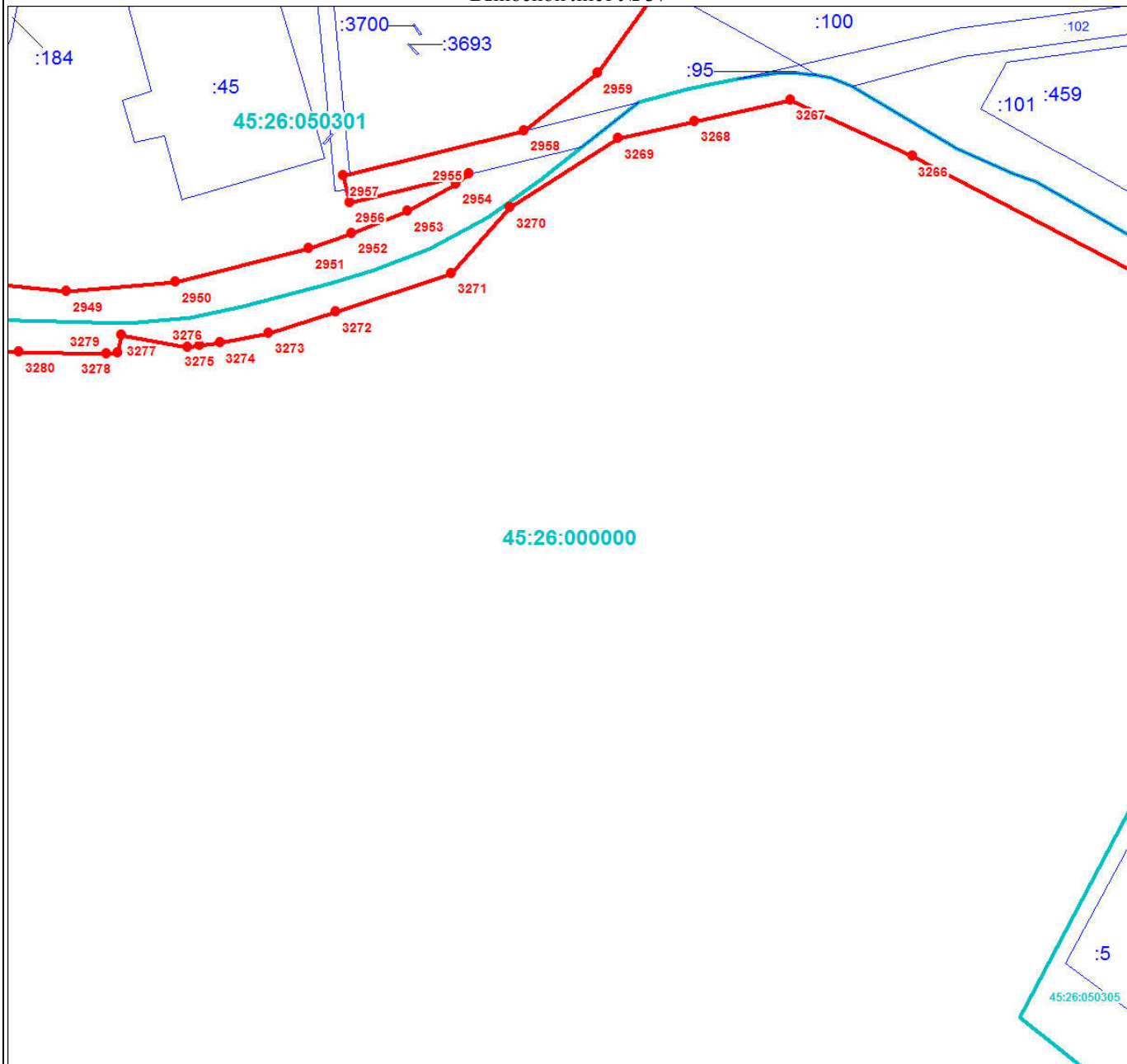
Дата 24 июня 2024 г.

Место для оттиска печати (при наличии) лица, составившего описание местоположения границ объекта



План границ объекта

Выносной лист № 37



Масштаб 1:3000

Используемые условные знаки и обозначения:

Условные обозначения представлены на листе 140

Подпись _____

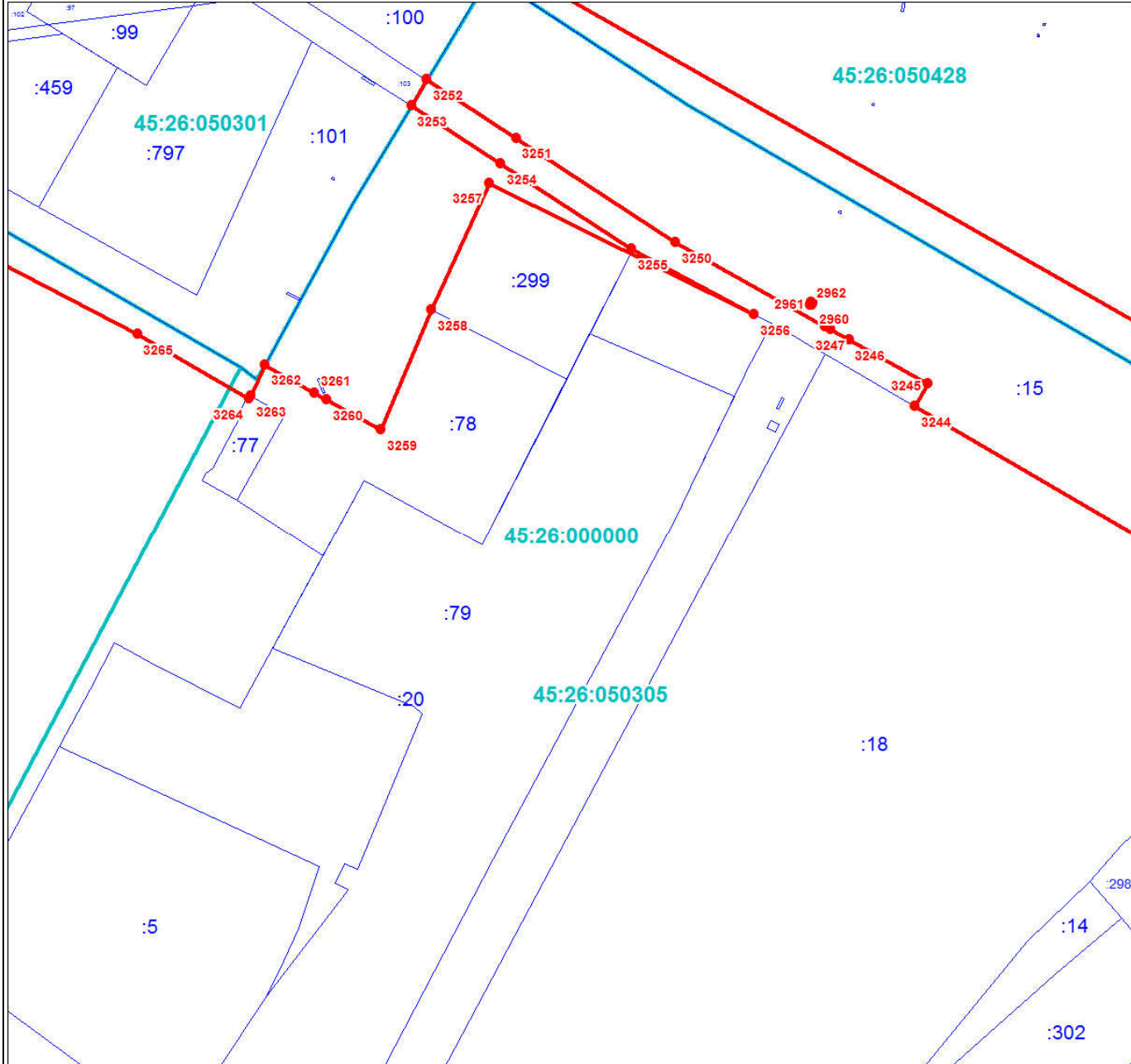
Дата 24 июня 2024 г.

Место для оттиска печати (при наличии) лица, составившего описание местоположения границ объекта



План границ объекта

Выносной лист № 38



Масштаб 1:3000

Используемые условные знаки и обозначения:

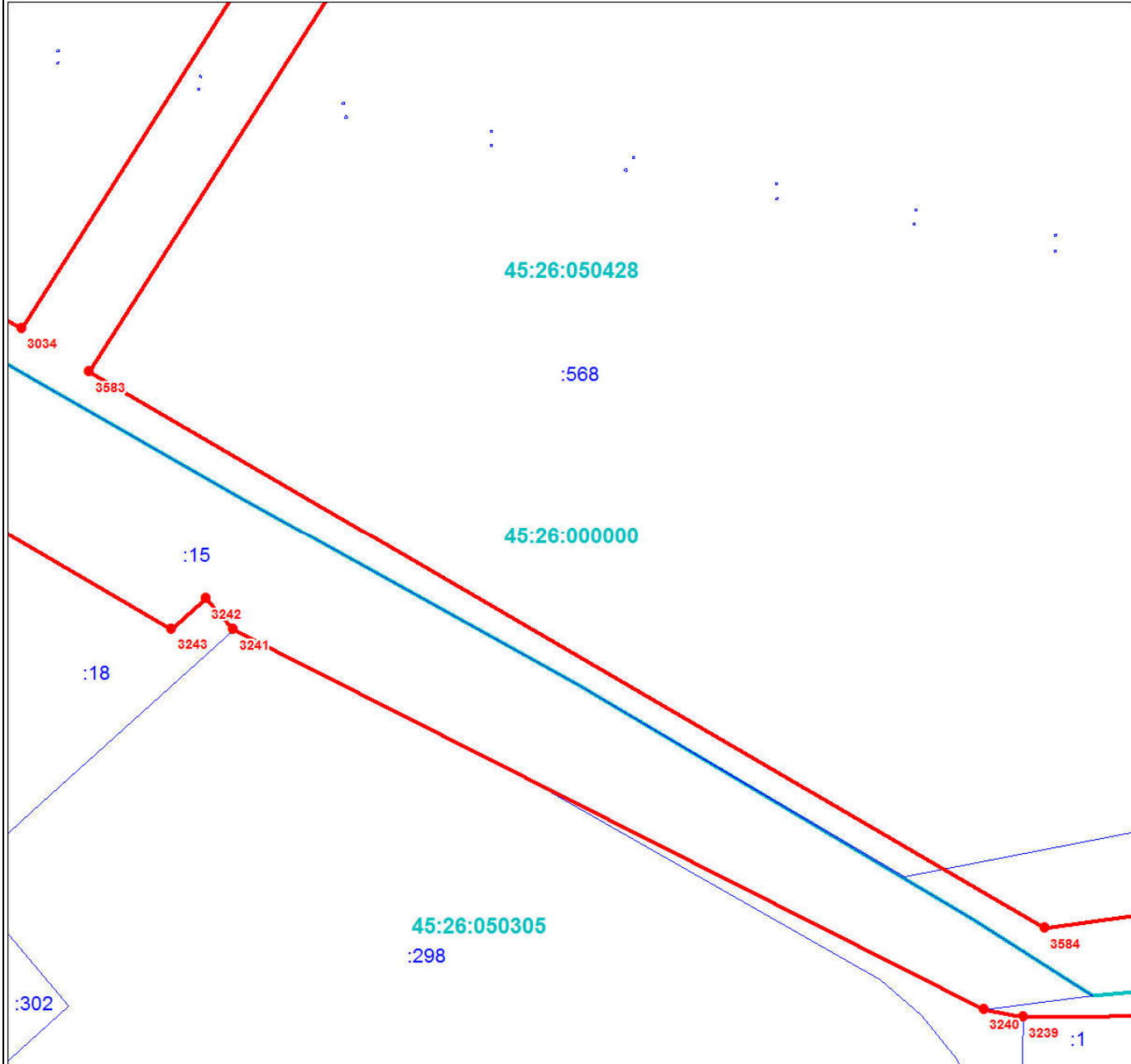
Условные обозначения представлены на листе 140

Подпись _____

Дата 24 июня 2024 г.

Место для оттиска печати (при наличии) лица, составившего описание местоположения границ объекта





Масштаб 1:3000

Используемые условные знаки и обозначения:

Условные обозначения представлены на листе 140

Подпись _____

Дата 24 июня 2024 г.

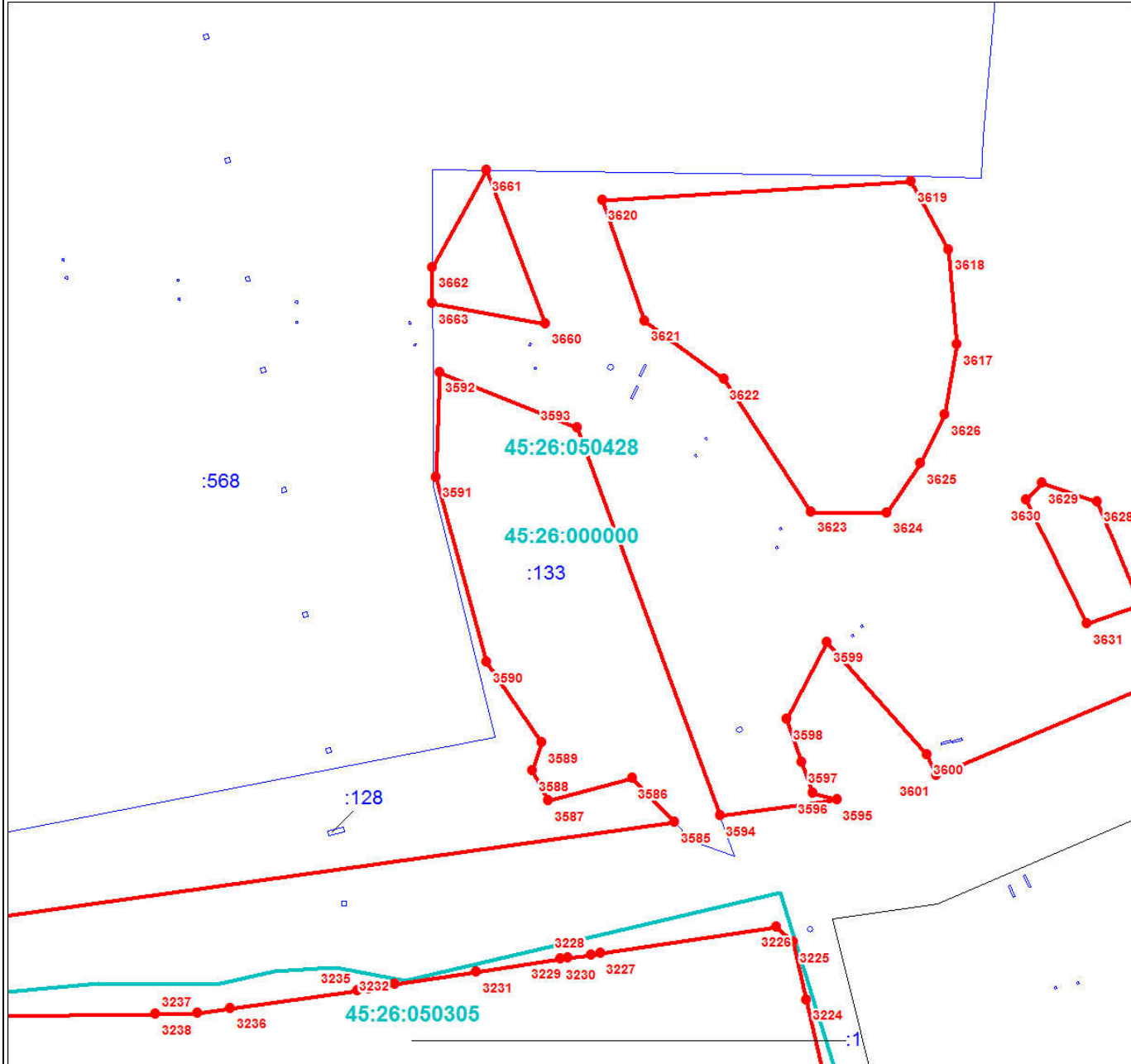
Место для оттиска печати (при наличии) лица, составившего описание местоположения границ объекта



Раздел 4

План границ объекта

Выносной лист № 40



Масштаб 1:3000

Используемые условные знаки и обозначения:

Условные обозначения представлены на листе 140

Подпись _____

Дата 24 июня 2024 г.

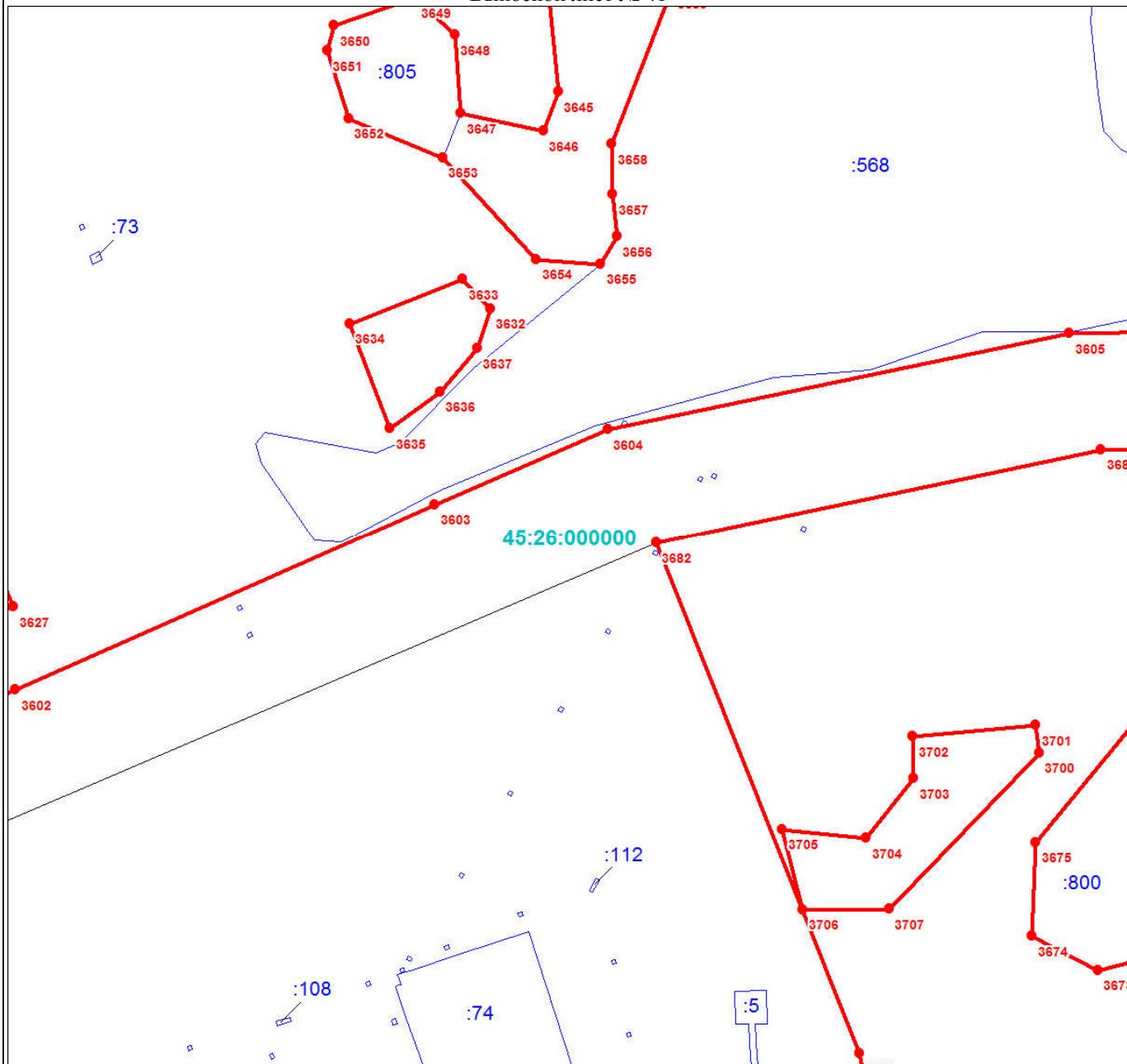
Место для оттиска печати (при наличии) лица, составившего описание местоположения границ объекта



Раздел 4

План границ объекта

Выносной лист № 41



Масштаб 1:3000

Используемые условные знаки и обозначения:

Условные обозначения представлены на листе 140

Подпись _____

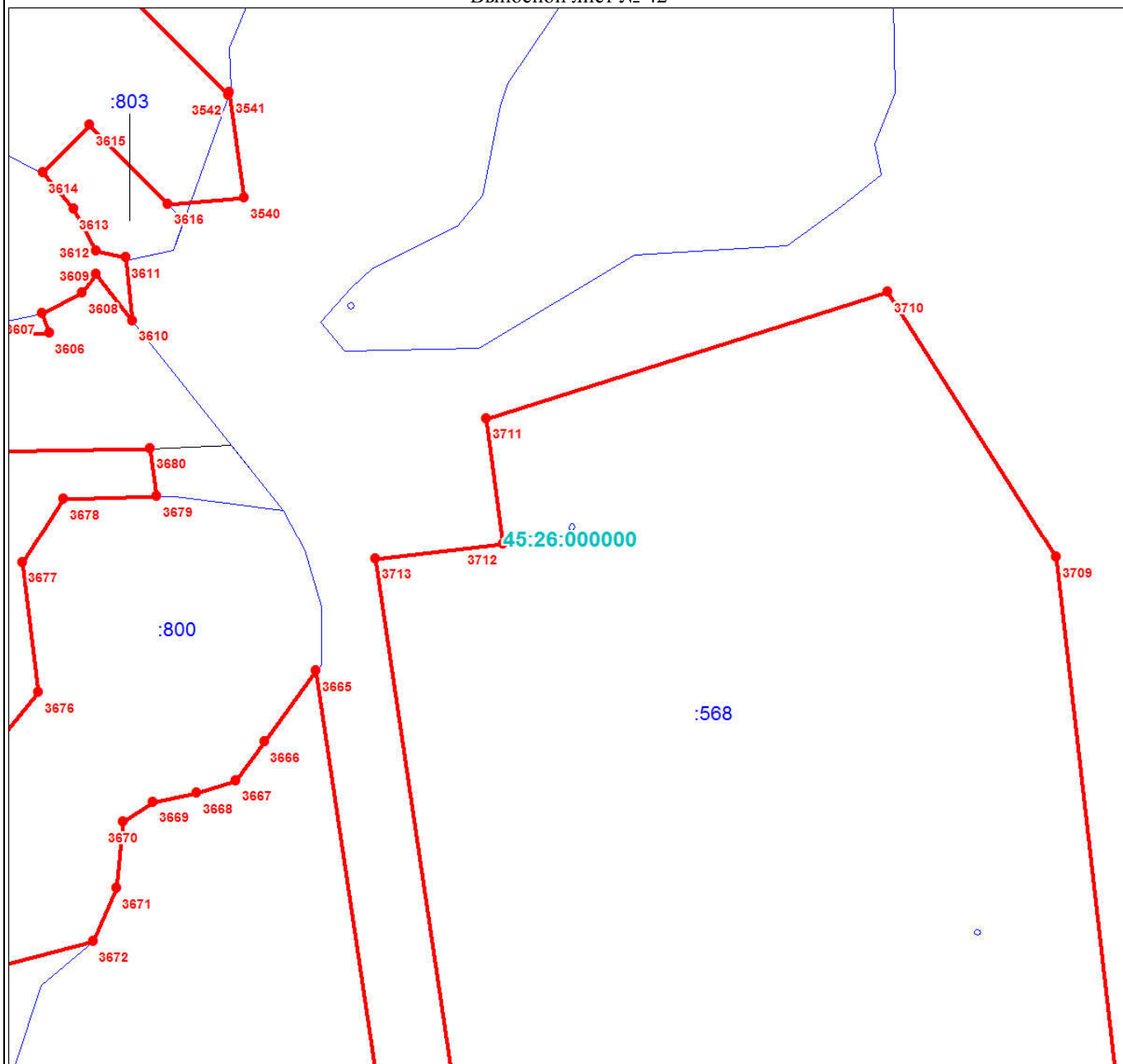
Дата 24 июня 2024 г.

Место для оттиска печати (при наличии) лица, составившего описание местоположения границ объекта



План границ объекта

Выносной лист № 42



Масштаб 1:3000

Используемые условные знаки и обозначения:

Условные обозначения представлены на листе 140

Подпись _____

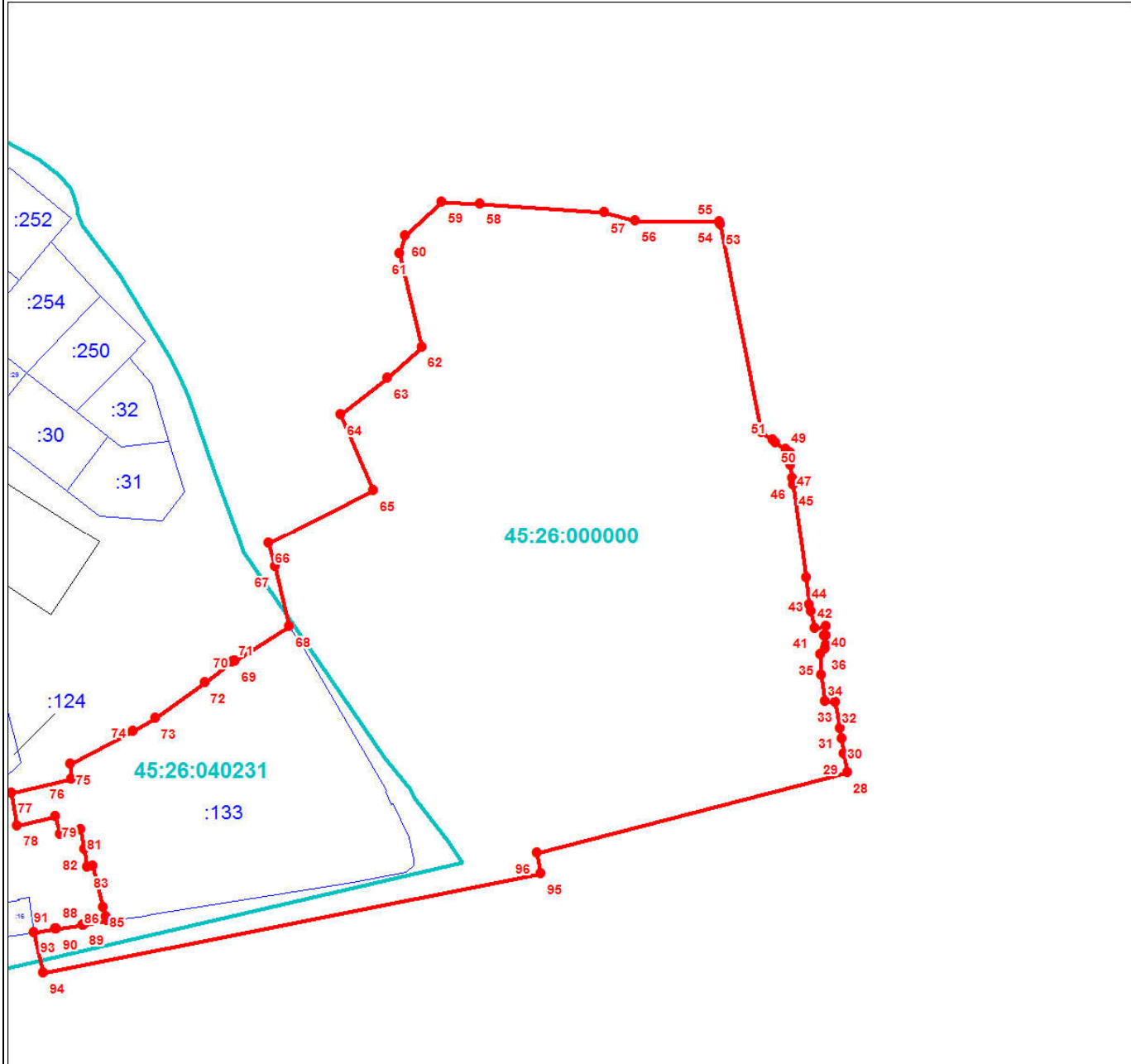
Дата 24 июня 2024 г.

Место для оттиска печати (при наличии) лица, составившего описание местоположения границ объекта



План границ объекта

Выносной лист № 43



Масштаб 1:3000

Используемые условные знаки и обозначения:

Условные обозначения представлены на листе 140

Подпись _____

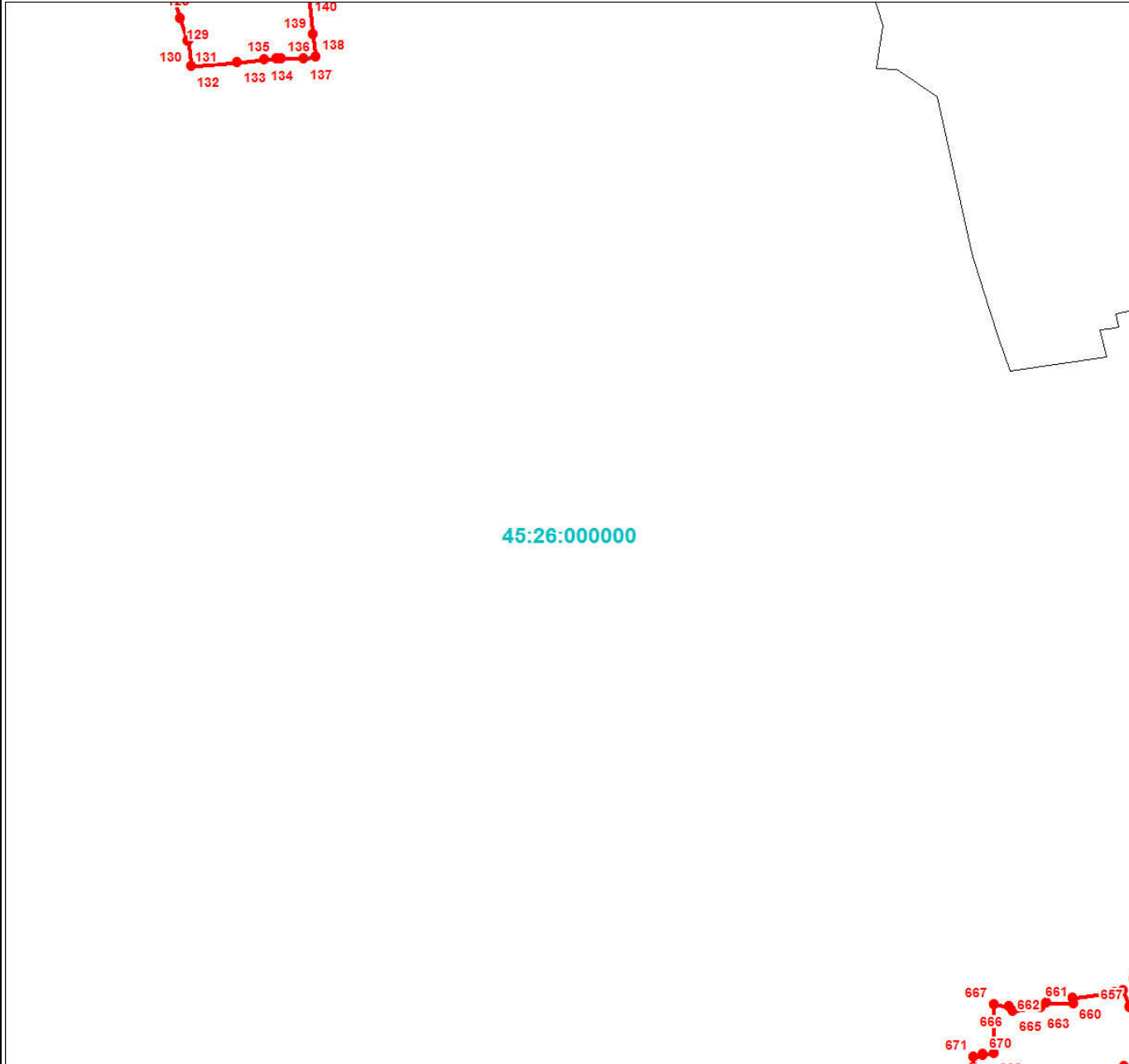
Дата 24 июня 2024 г.

Место для оттиска печати (при наличии) лица, составившего описание местоположения границ объекта



План границ объекта

Выносной лист № 44



Масштаб 1:3000

Используемые условные знаки и обозначения:

Условные обозначения представлены на листе 140

Подпись _____

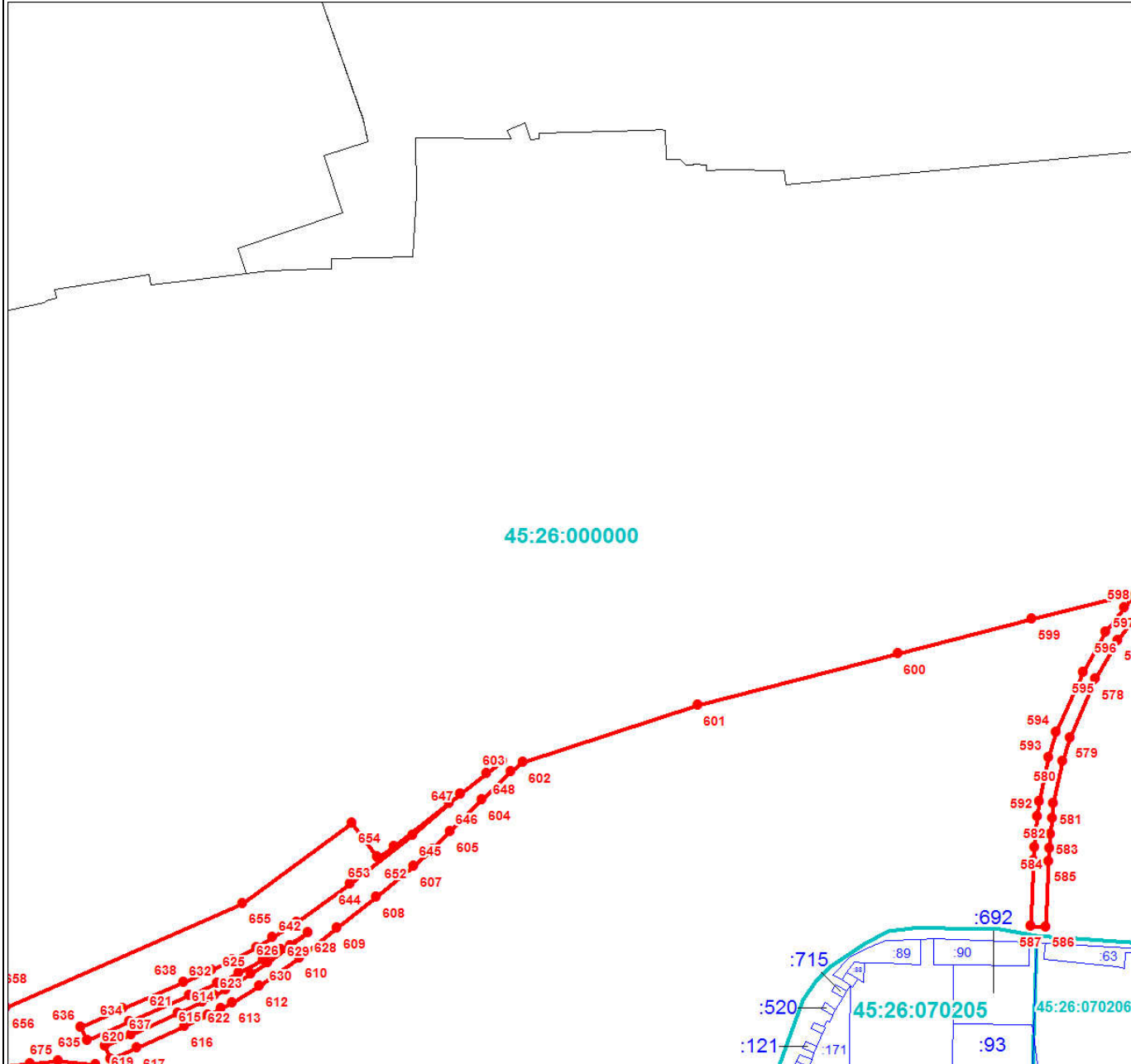
Дата 24 июня 2024 г.

Место для оттиска печати (при наличии) лица, составившего описание местоположения границ объекта



План границ объекта

Выносной лист № 45



Масштаб 1:3000

Используемые условные знаки и обозначения:

Условные обозначения представлены на листе 140

Подпись _____

Дата 24 июня 2024 г.

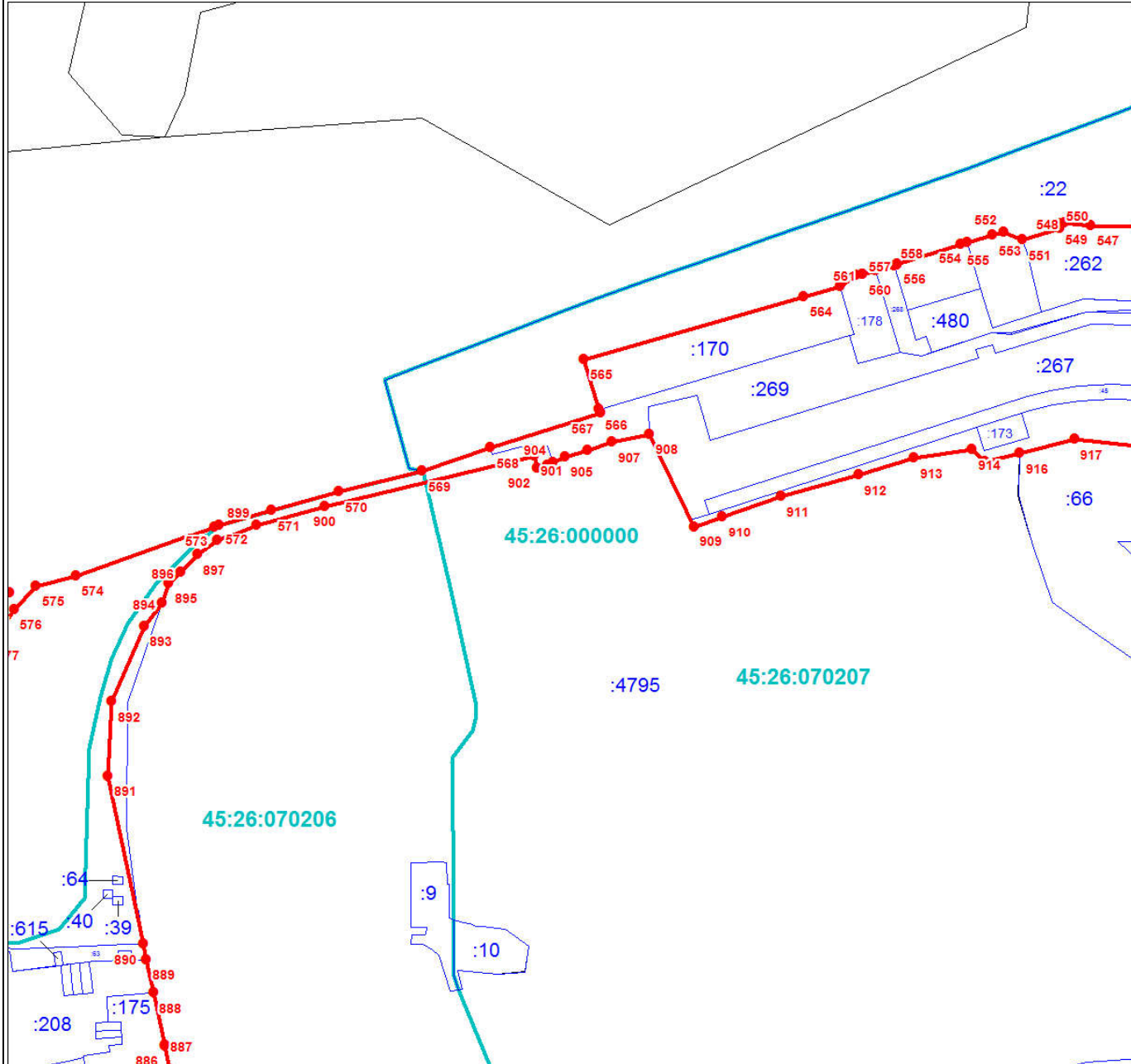
Место для оттиска печати (при наличии) лица, составившего описание местоположения границ объекта



Раздел 4

План границ объекта

Выносной лист № 46



Масштаб 1:3000

Используемые условные знаки и обозначения:

Условные обозначения представлены на листе 140

Подпись _____

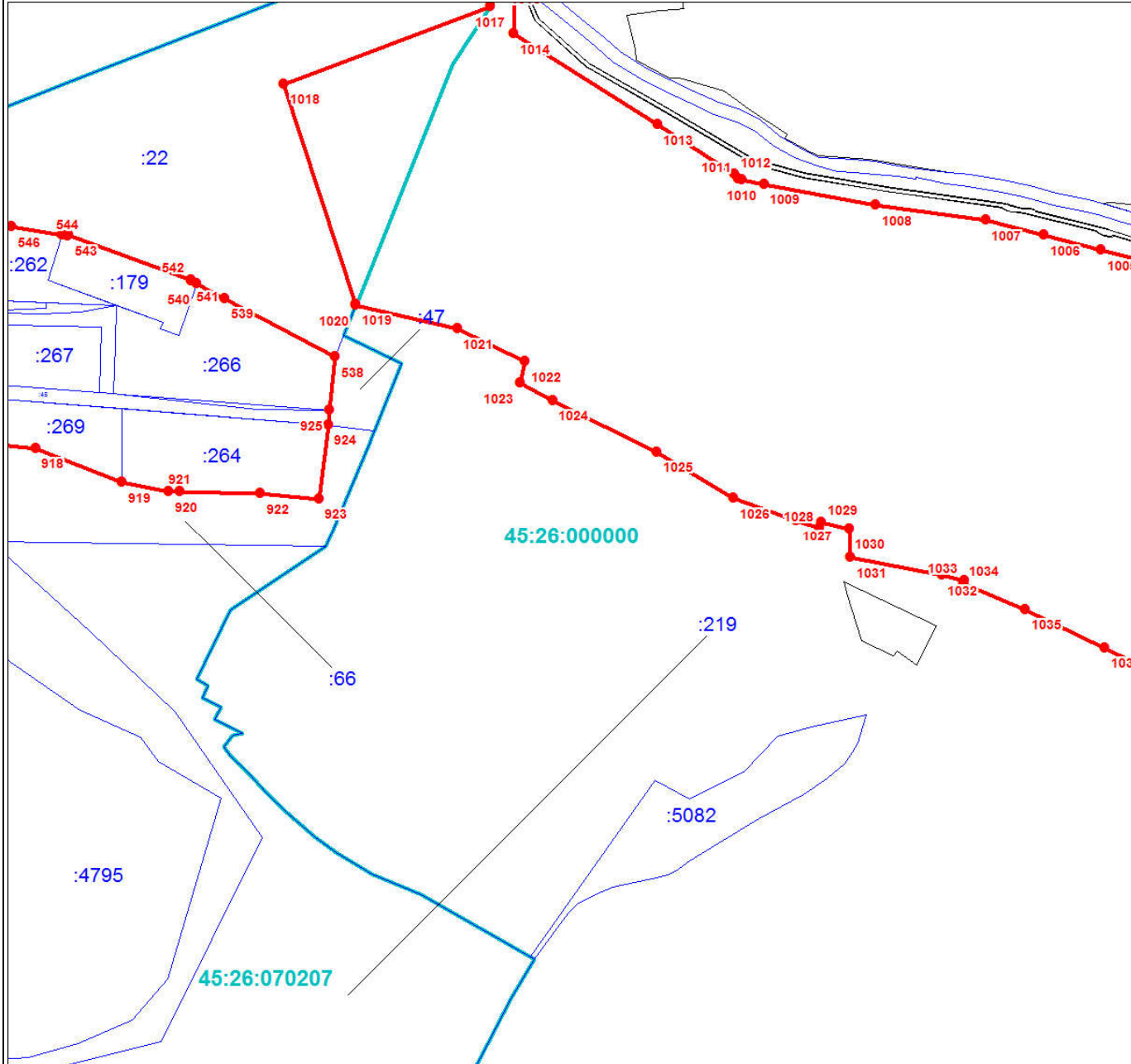
Дата 24 июня 2024 г.

Место для оттиска печати (при наличии) лица, составившего описание местоположения границ объекта



План границ объекта

Выносной лист № 47



Масштаб 1:3000

Используемые условные знаки и обозначения:

Условные обозначения представлены на листе 140

Подпись _____

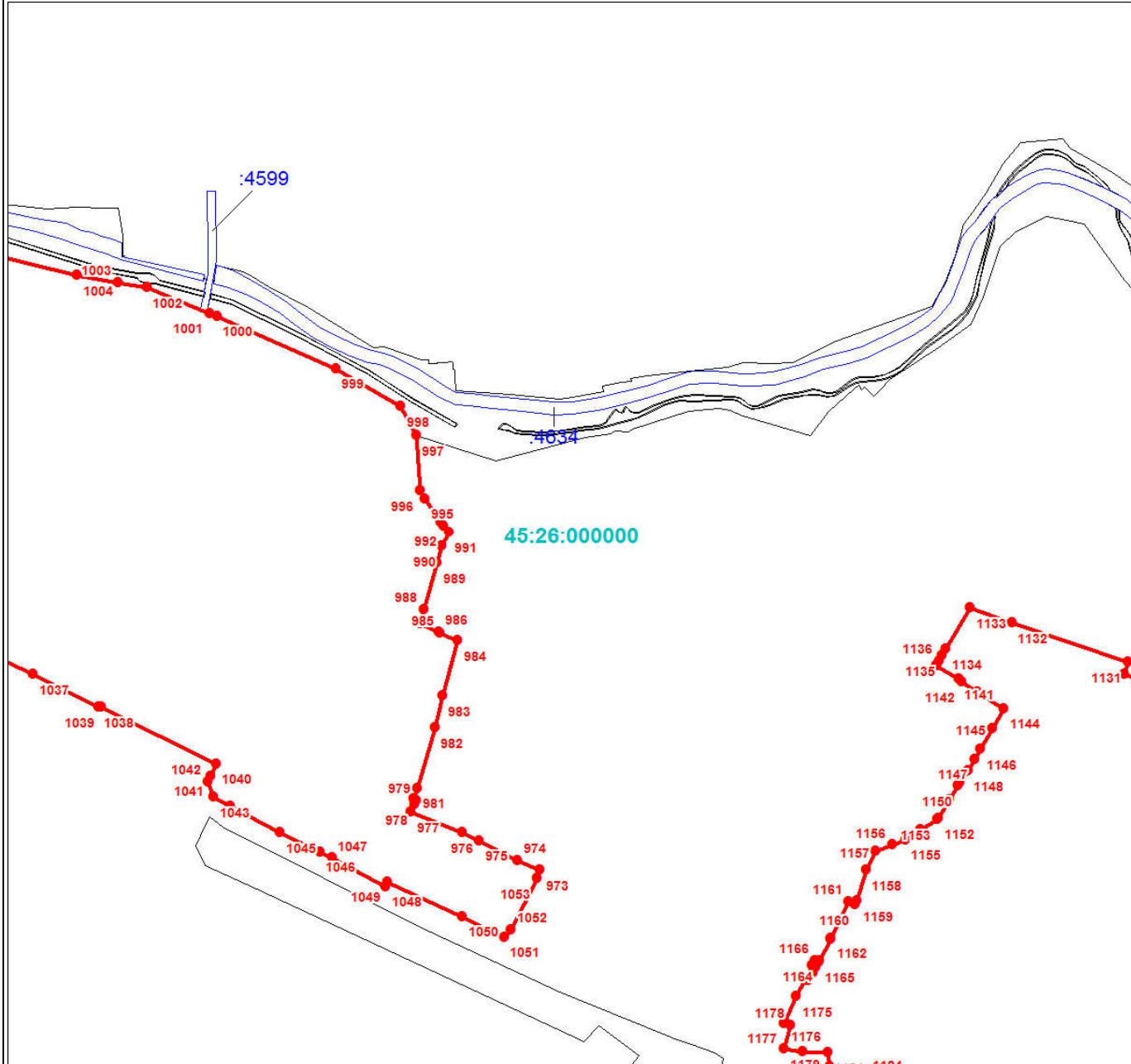
Дата 24 июня 2024 г.

Место для оттиска печати (при наличии) лица, составившего описание местоположения границ объекта



План границ объекта

Выносной лист № 48



Масштаб 1:3000

Используемые условные знаки и обозначения:

Условные обозначения представлены на листе 140

Подпись _____

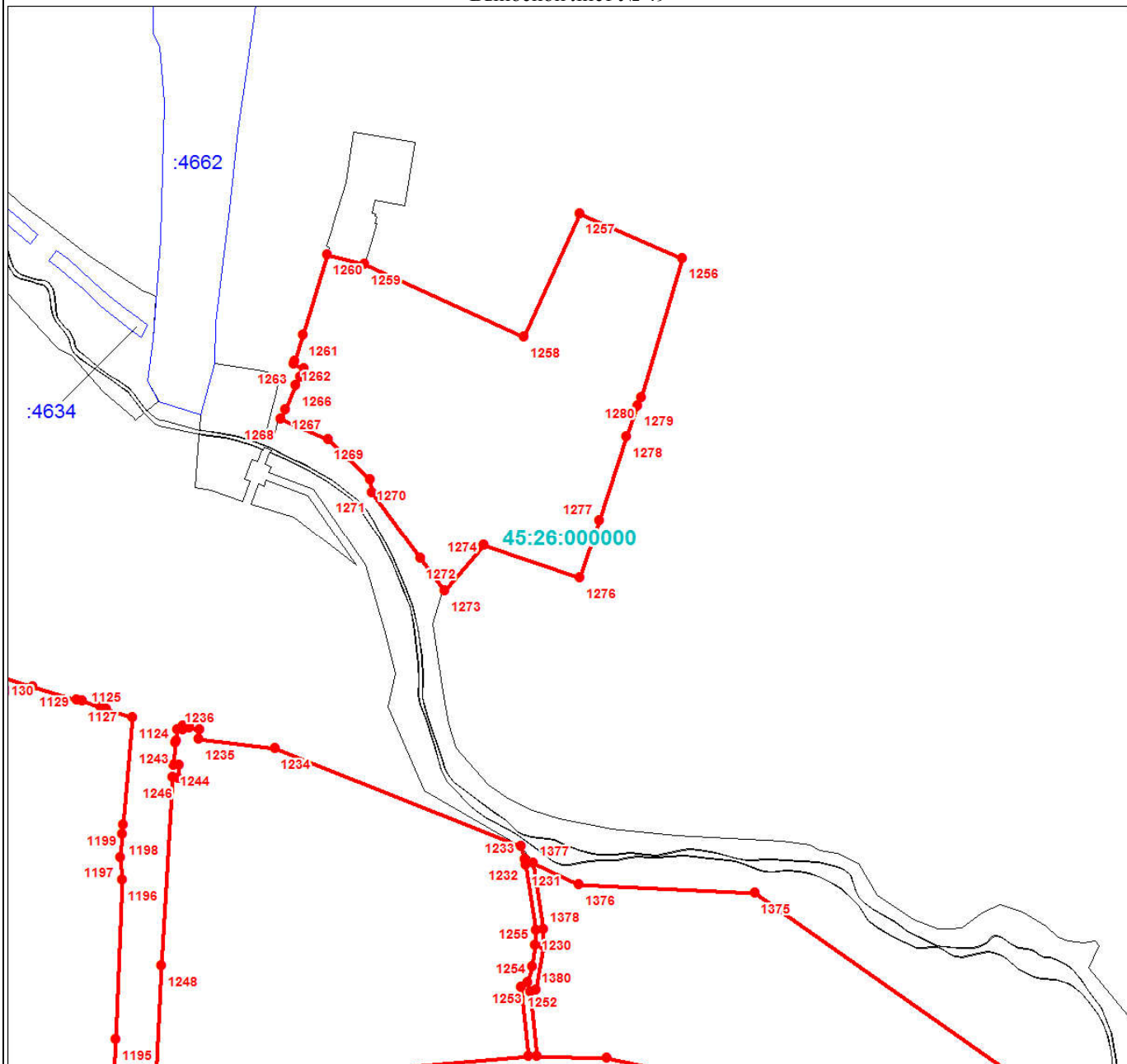
Дата 24 июня 2024 г.

Место для оттиска печати (при наличии) лица, составившего описание местоположения границ объекта



План границ объекта

Выносной лист № 49



Масштаб 1:3000

Используемые условные знаки и обозначения:

Условные обозначения представлены на листе 140

Подпись _____

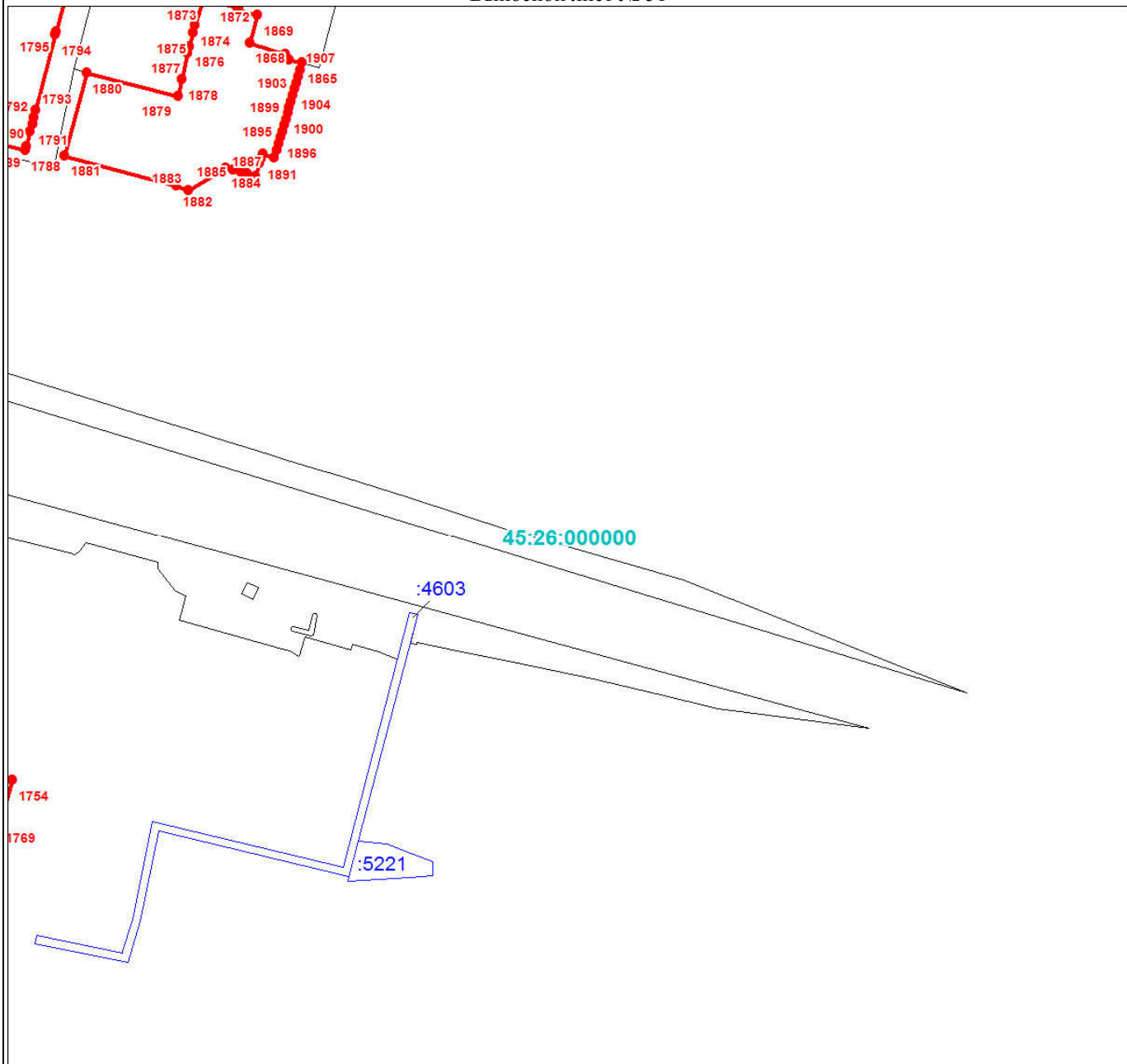
Дата 24 июня 2024 г.

Место для оттиска печати (при наличии) лица, составившего описание местоположения границ объекта



План границ объекта

Выносной лист № 51



Масштаб 1:3000

Используемые условные знаки и обозначения:

Условные обозначения представлены на листе 140

Подпись _____

Дата 24 июня 2024 г.

Место для оттиска печати (при наличии) лица, составившего описание местоположения границ объекта



Раздел 4

План границ объекта

Выносной лист № 52



Масштаб 1:3000

Используемые условные знаки и обозначения:

Условные обозначения представлены на листе 140

Подпись _____

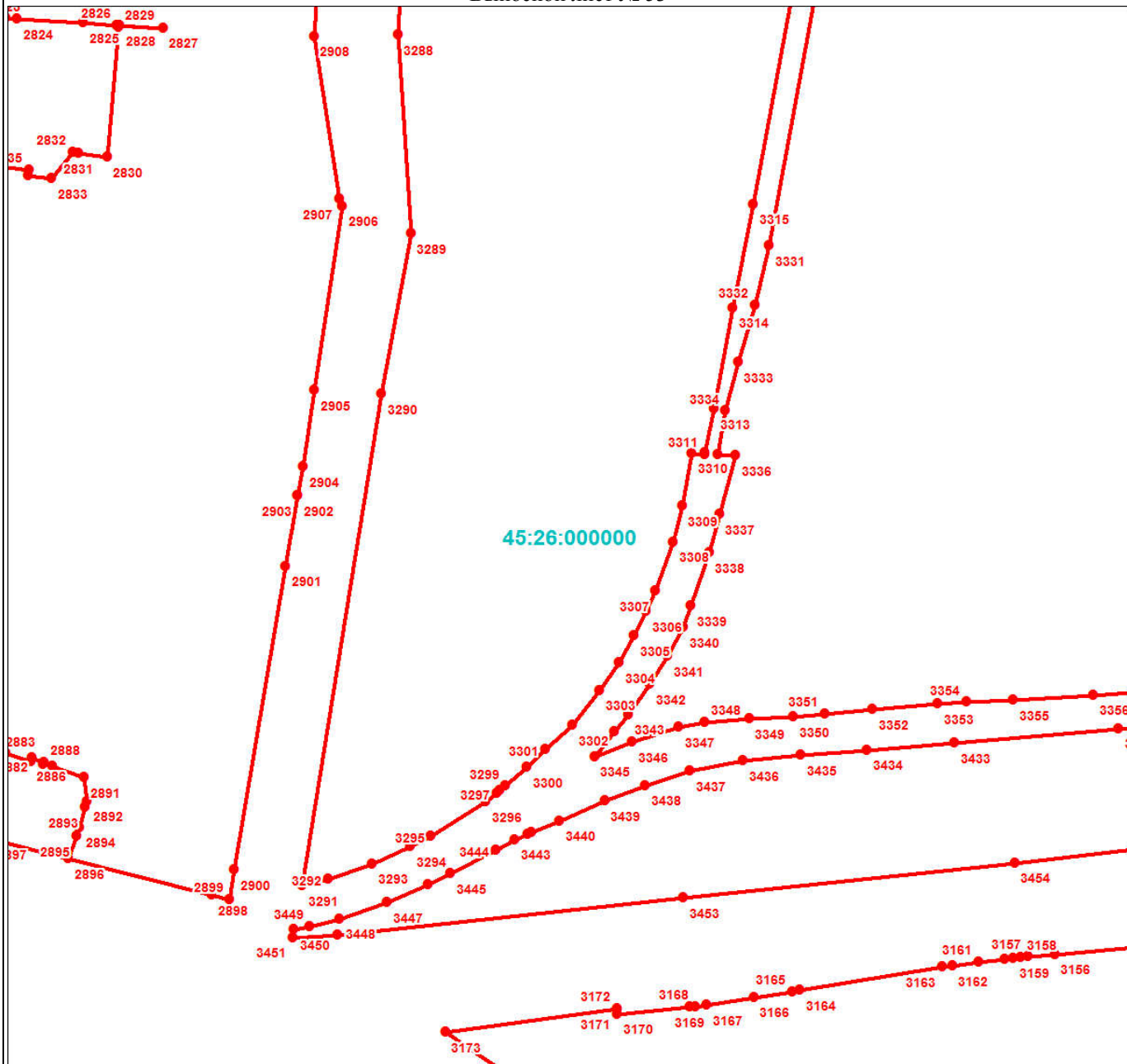
Дата 24 июня 2024 г.

Место для оттиска печати (при наличии) лица, составившего описание местоположения границ объекта



План границ объекта

Выносной лист № 53



Масштаб 1:3000

Используемые условные знаки и обозначения:

Условные обозначения представлены на листе 140

Подпись _____

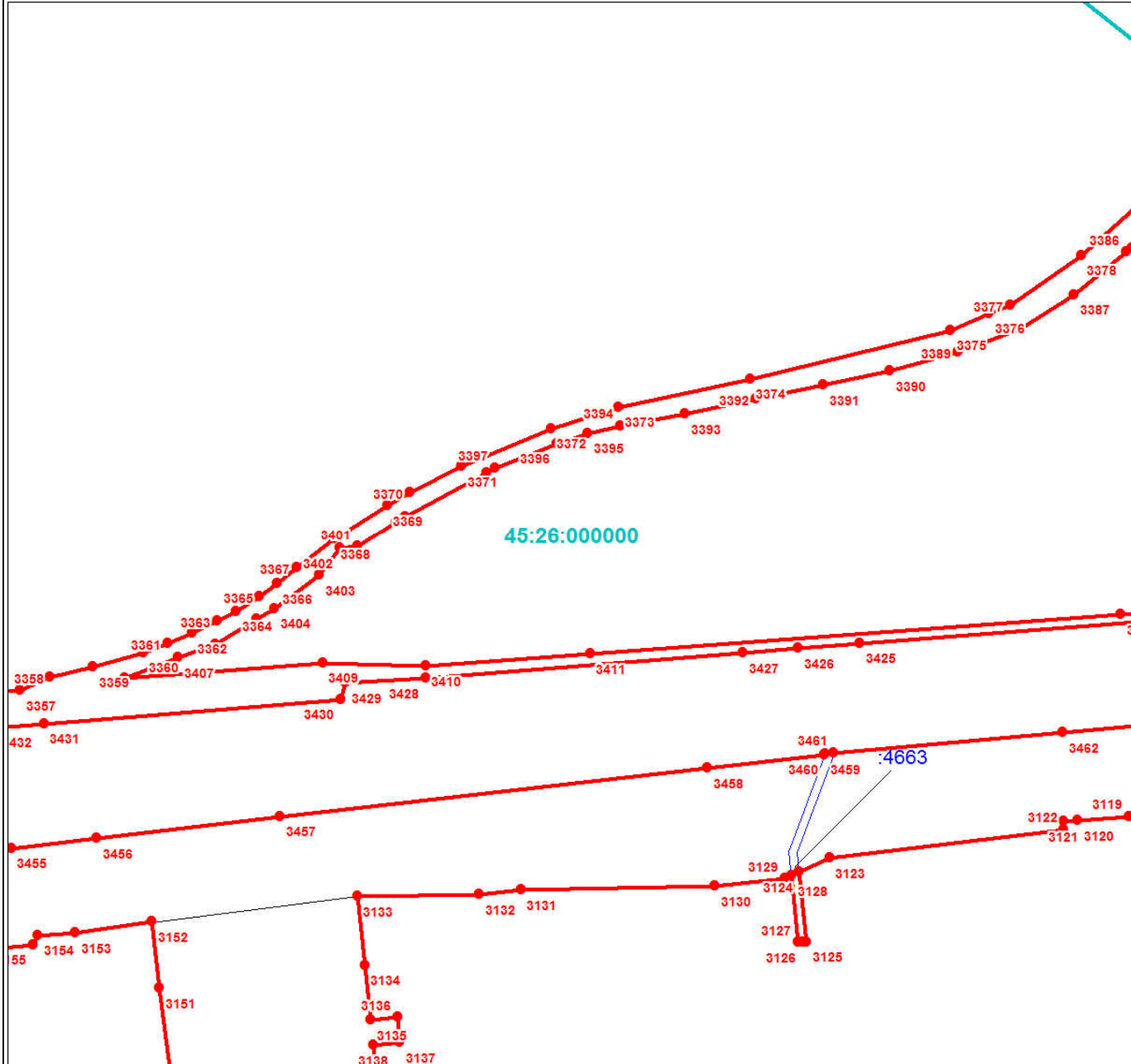
Дата 24 июня 2024 г.

Место для оттиска печати (при наличии) лица, составившего описание местоположения границ объекта



План границ объекта

Выносной лист № 54



Масштаб 1:3000

Используемые условные знаки и обозначения:

Условные обозначения представлены на листе 140

Подпись _____

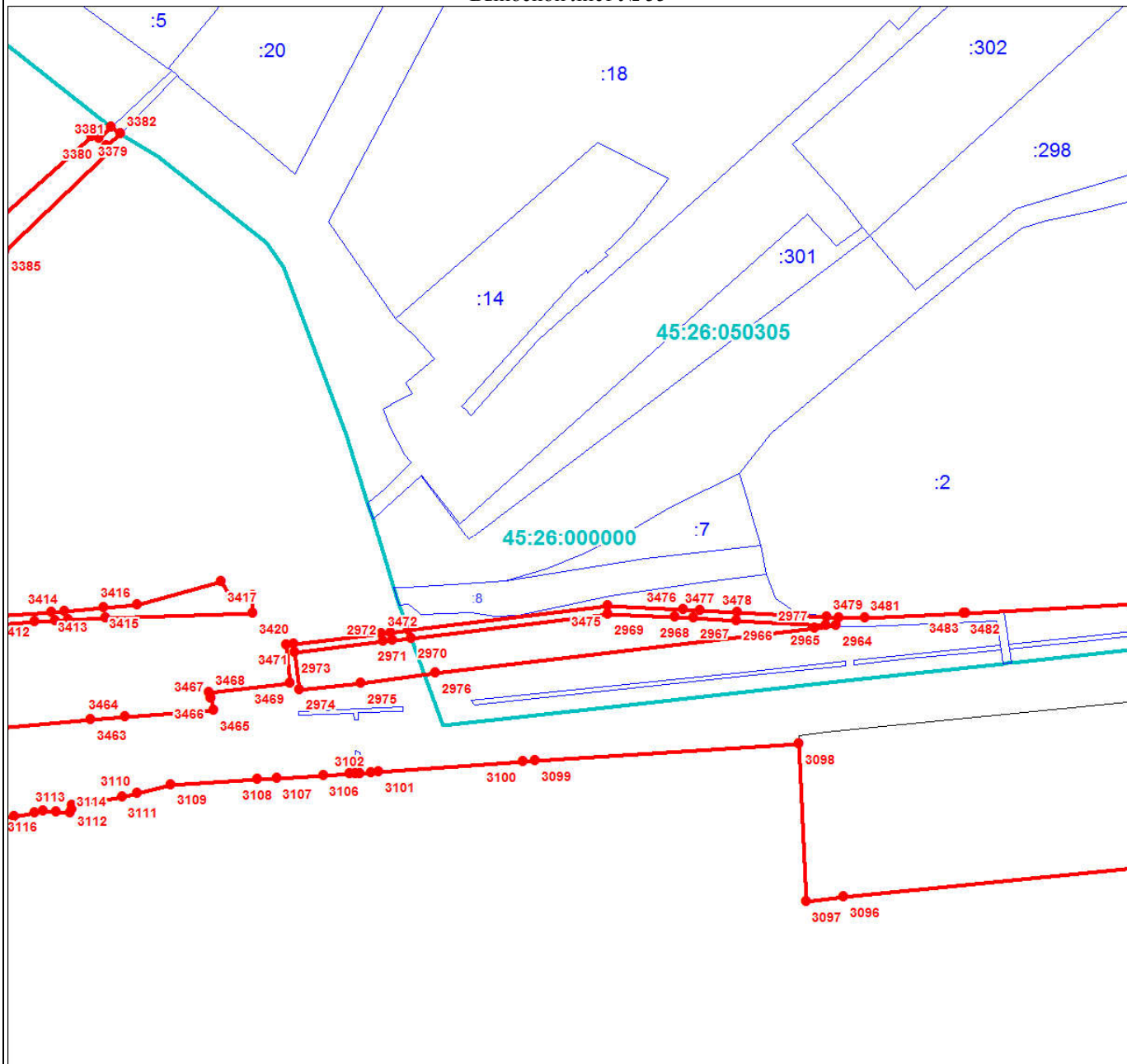
Дата 24 июня 2024 г.

Место для оттиска печати (при наличии) лица, составившего описание местоположения границ объекта



План границ объекта

Выносной лист № 55



Масштаб 1:3000

Используемые условные знаки и обозначения:

Условные обозначения представлены на листе 140

Подпись _____

Дата 24 июня 2024 г.

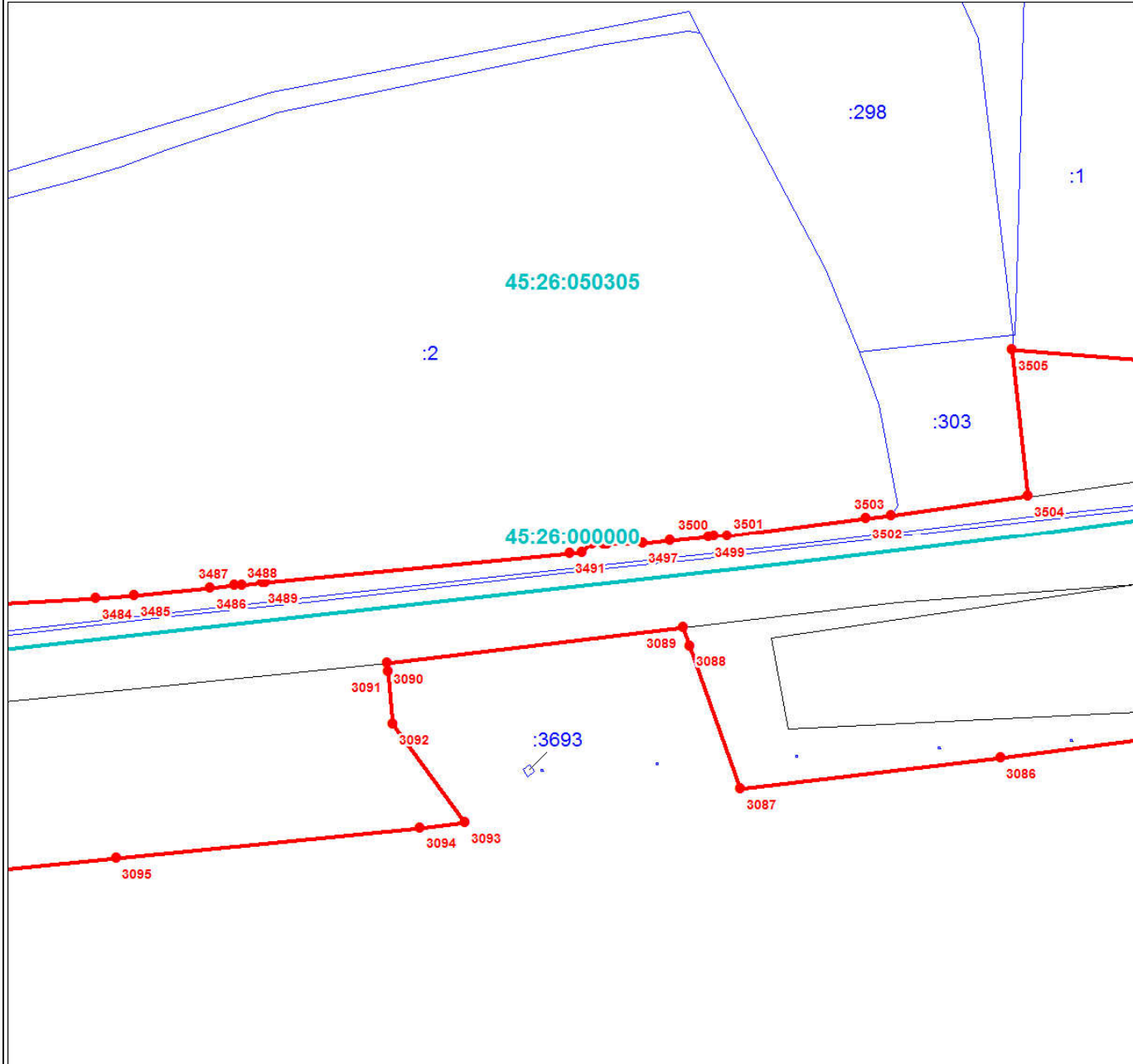
Место для оттиска печати (при наличии) лица, составившего описание местоположения границ объекта



Раздел 4

План границ объекта

Выносной лист № 56



Масштаб 1:3000

Используемые условные знаки и обозначения:

Условные обозначения представлены на листе 140

Подпись _____

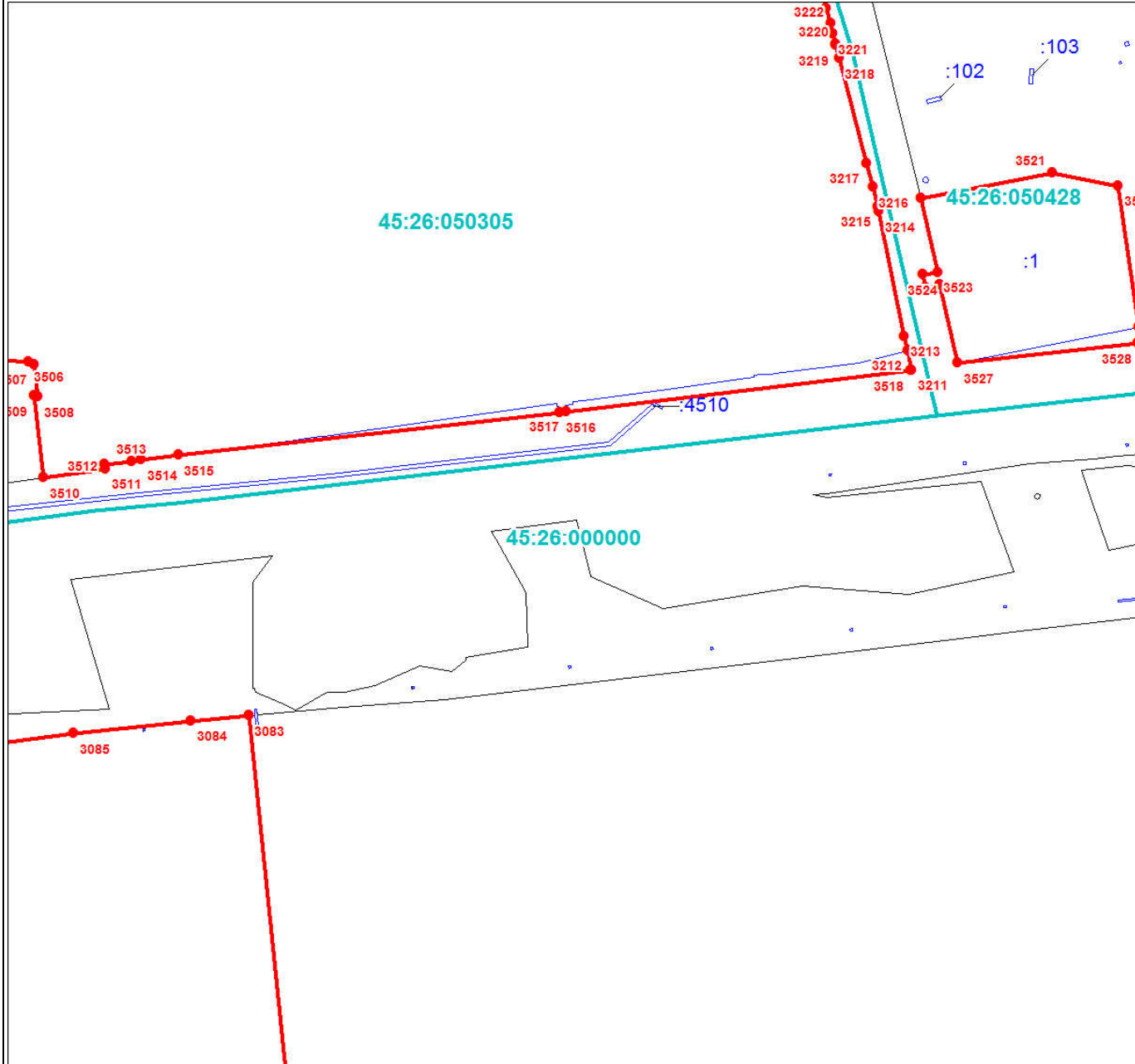
Дата 24 июня 2024 г.

Место для оттиска печати (при наличии) лица, составившего описание местоположения границ объекта



План границ объекта

Выносной лист № 57



Масштаб 1:3000

Используемые условные знаки и обозначения:

Условные обозначения представлены на листе 140

Подпись _____

Дата 24 июня 2024 г.

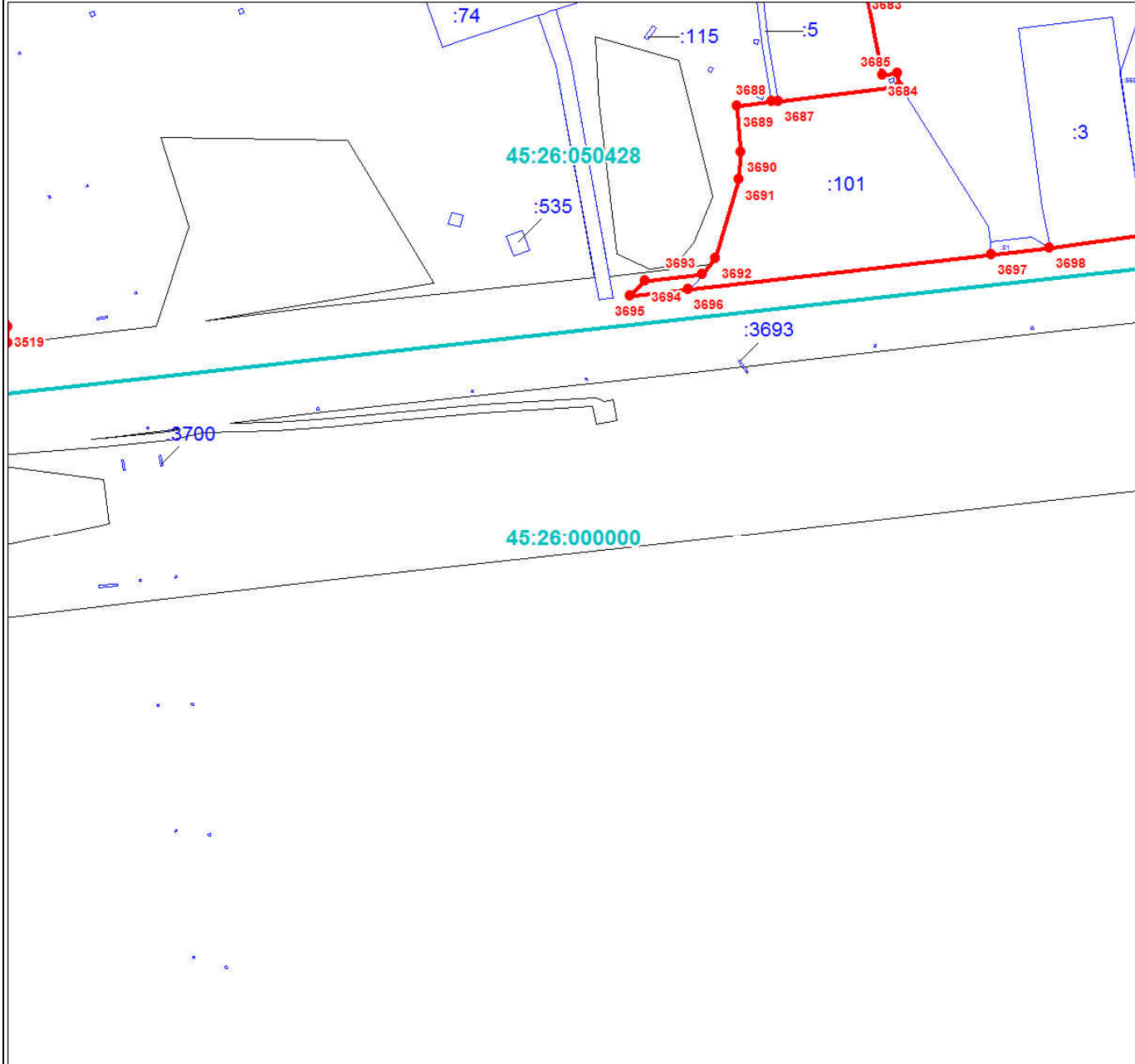
Место для оттиска печати (при наличии) лица, составившего описание местоположения границ объекта



Раздел 4

План границ объекта

Выносной лист № 58



Масштаб 1:3000

Используемые условные знаки и обозначения:

Условные обозначения представлены на листе 140

Подпись _____

Дата 24 июня 2024 г.

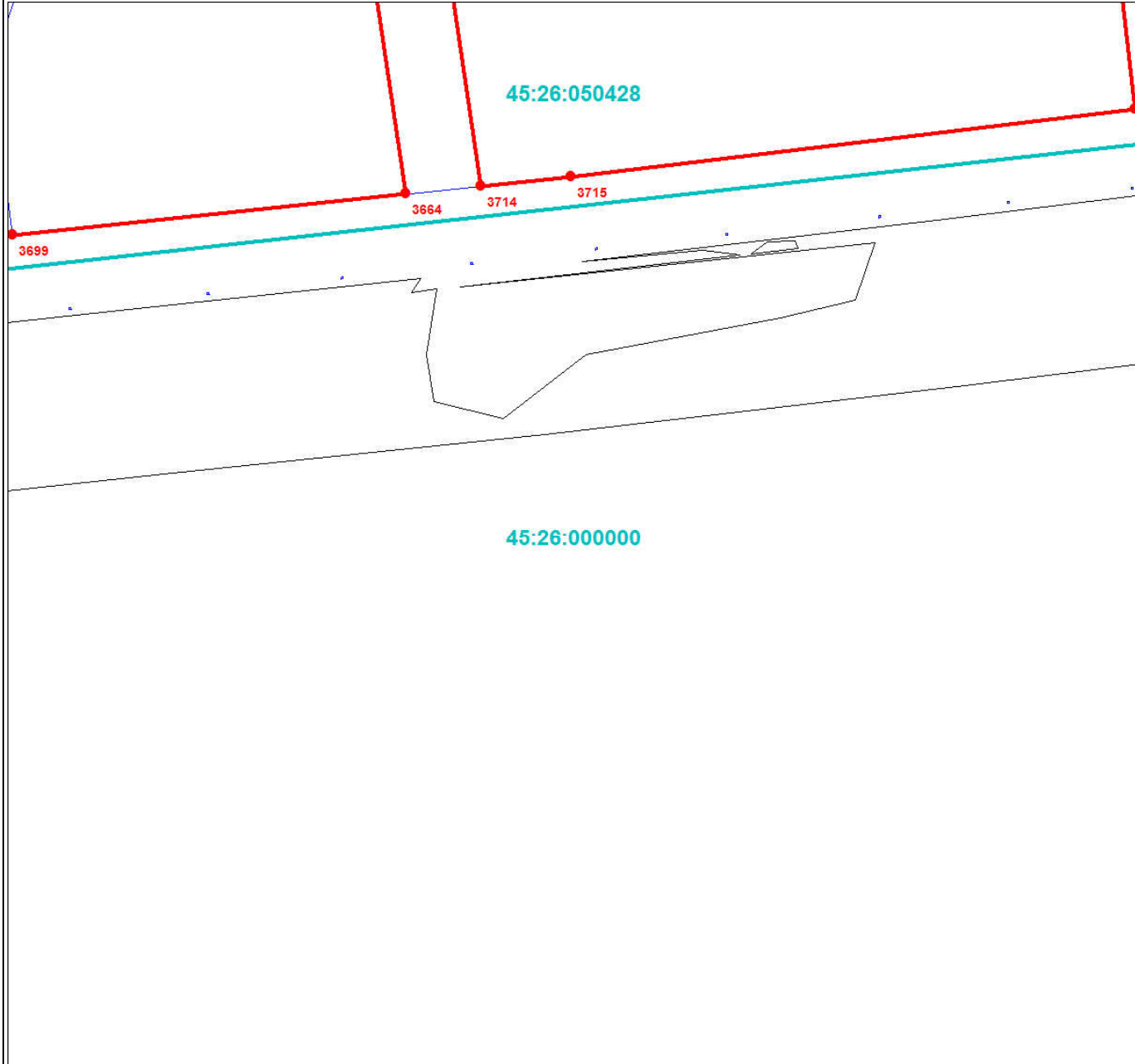
Место для оттиска печати (при наличии) лица, составившего описание местоположения границ объекта



Раздел 4

План границ объекта

Выносной лист № 59



Масштаб 1:3000

Используемые условные знаки и обозначения:

Условные обозначения представлены на листе 140

Подпись _____

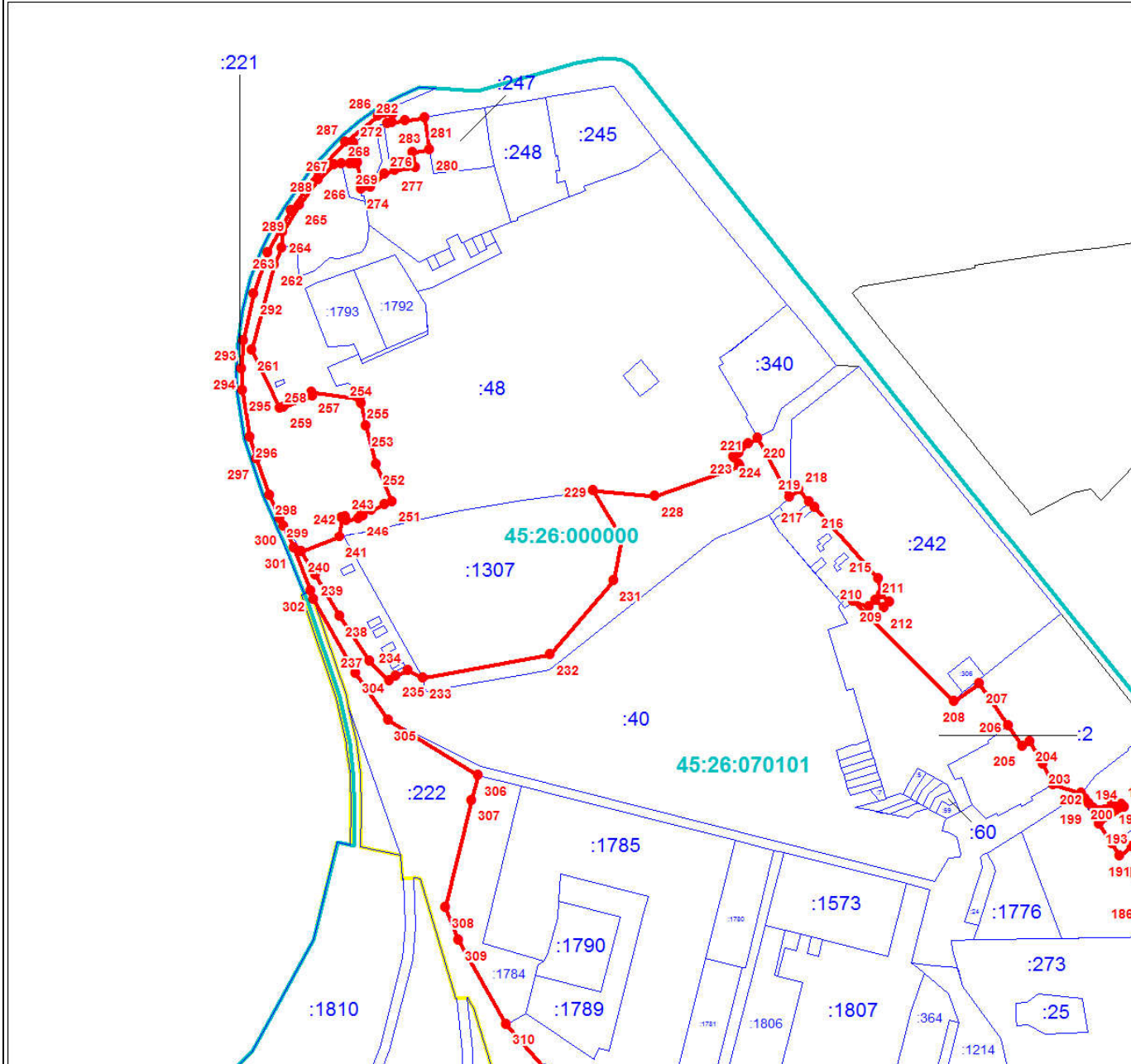
Дата 24 июня 2024 г.

Место для оттиска печати (при наличии) лица, составившего описание местоположения границ объекта



План границ объекта

Выносной лист № 60



Масштаб 1:3000

Используемые условные знаки и обозначения:

Условные обозначения представлены на листе 140

Подпись _____

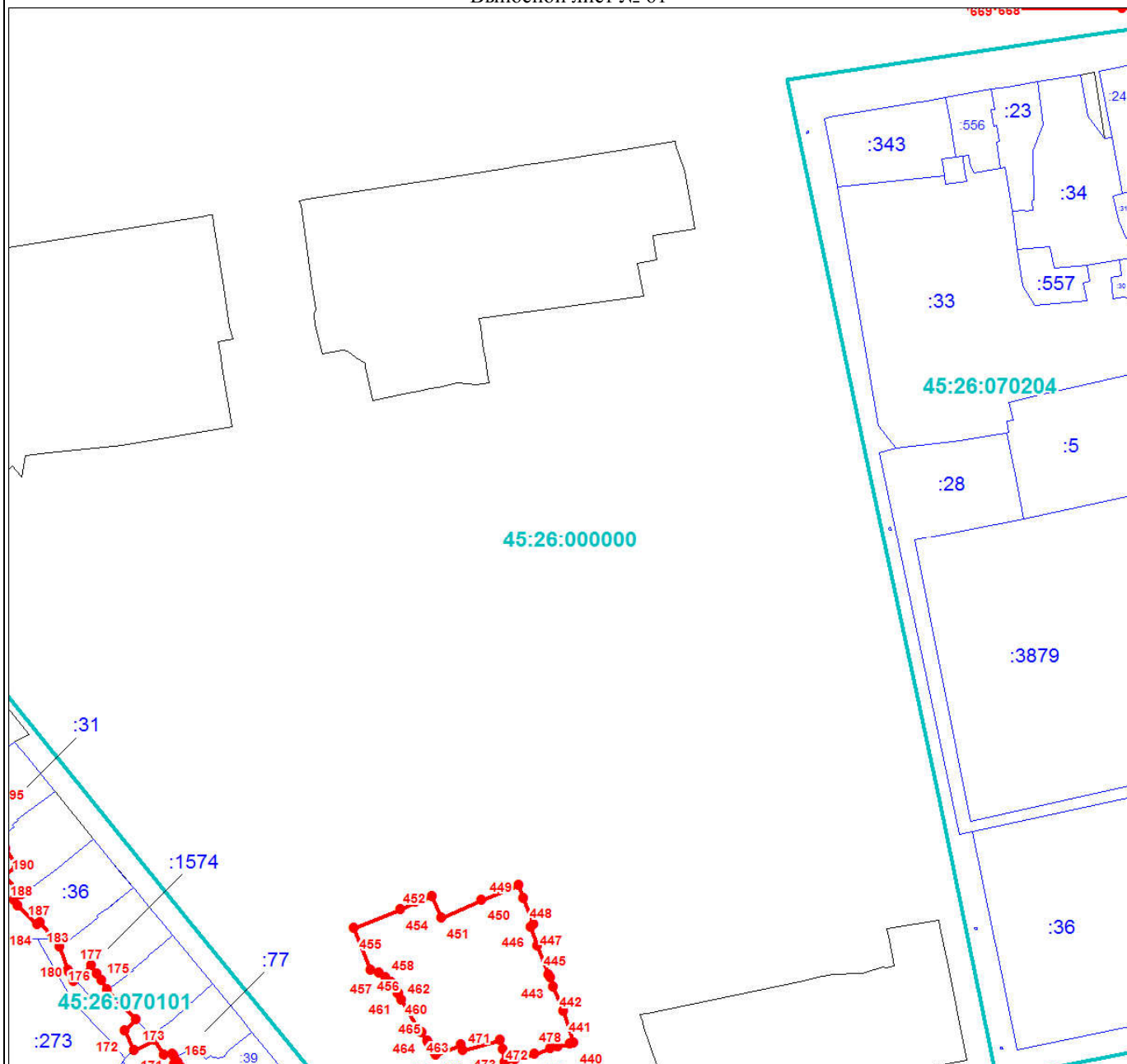
Дата 24 июня 2024 г.

Место для оттиска печати (при наличии) лица, составившего описание местоположения границ объекта



План границ объекта

Выносной лист № 61



Масштаб 1:3000

Используемые условные знаки и обозначения:

Условные обозначения представлены на листе 140

Подпись _____

Дата 24 июня 2024 г.

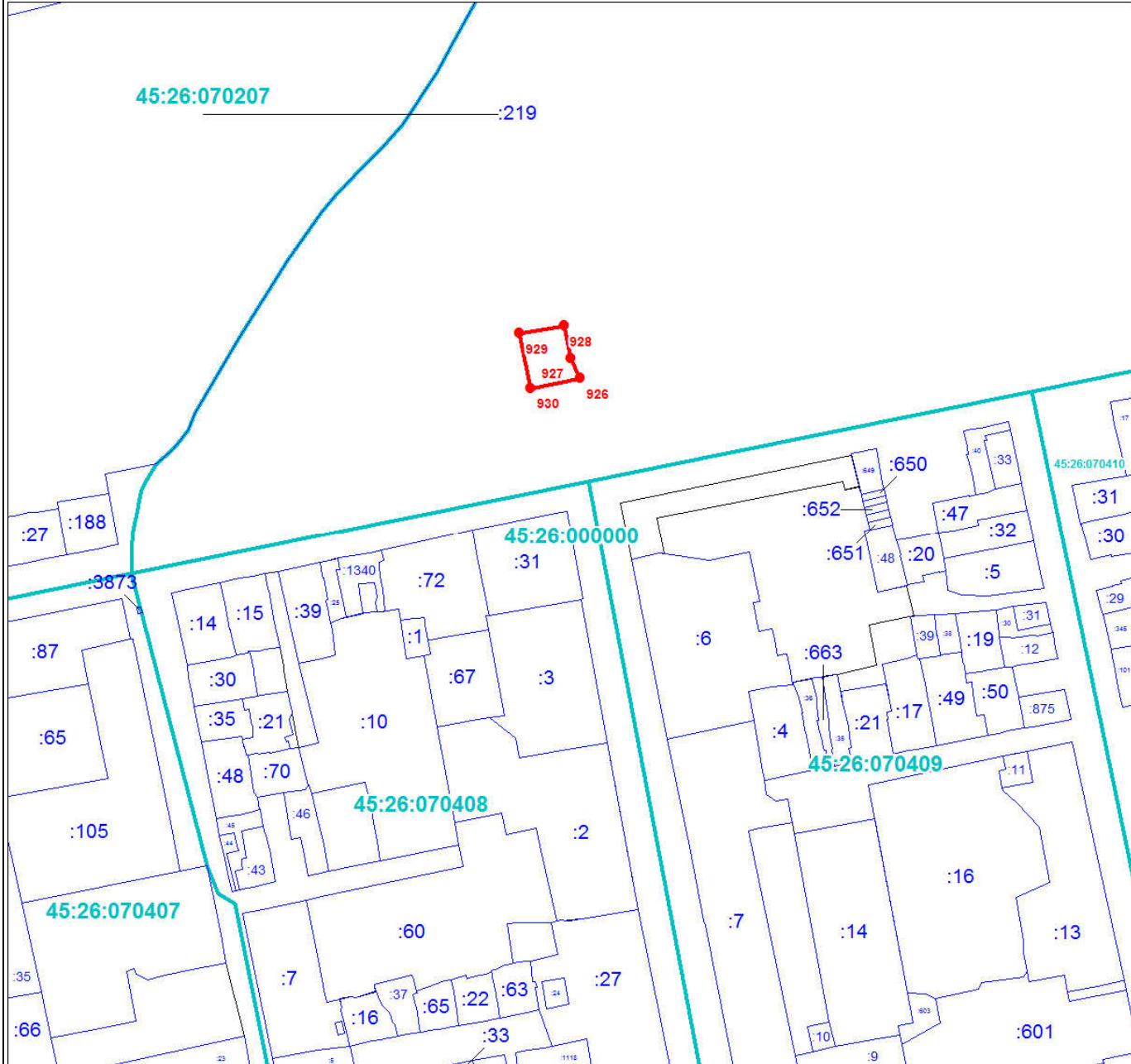
Место для оттиска печати (при наличии) лица, составившего описание местоположения границ объекта



Раздел 4

План границ объекта

Выносной лист № 64



Масштаб 1:3000

Используемые условные знаки и обозначения:

Условные обозначения представлены на листе 140

Подпись _____

Дата 24 июня 2024 г.

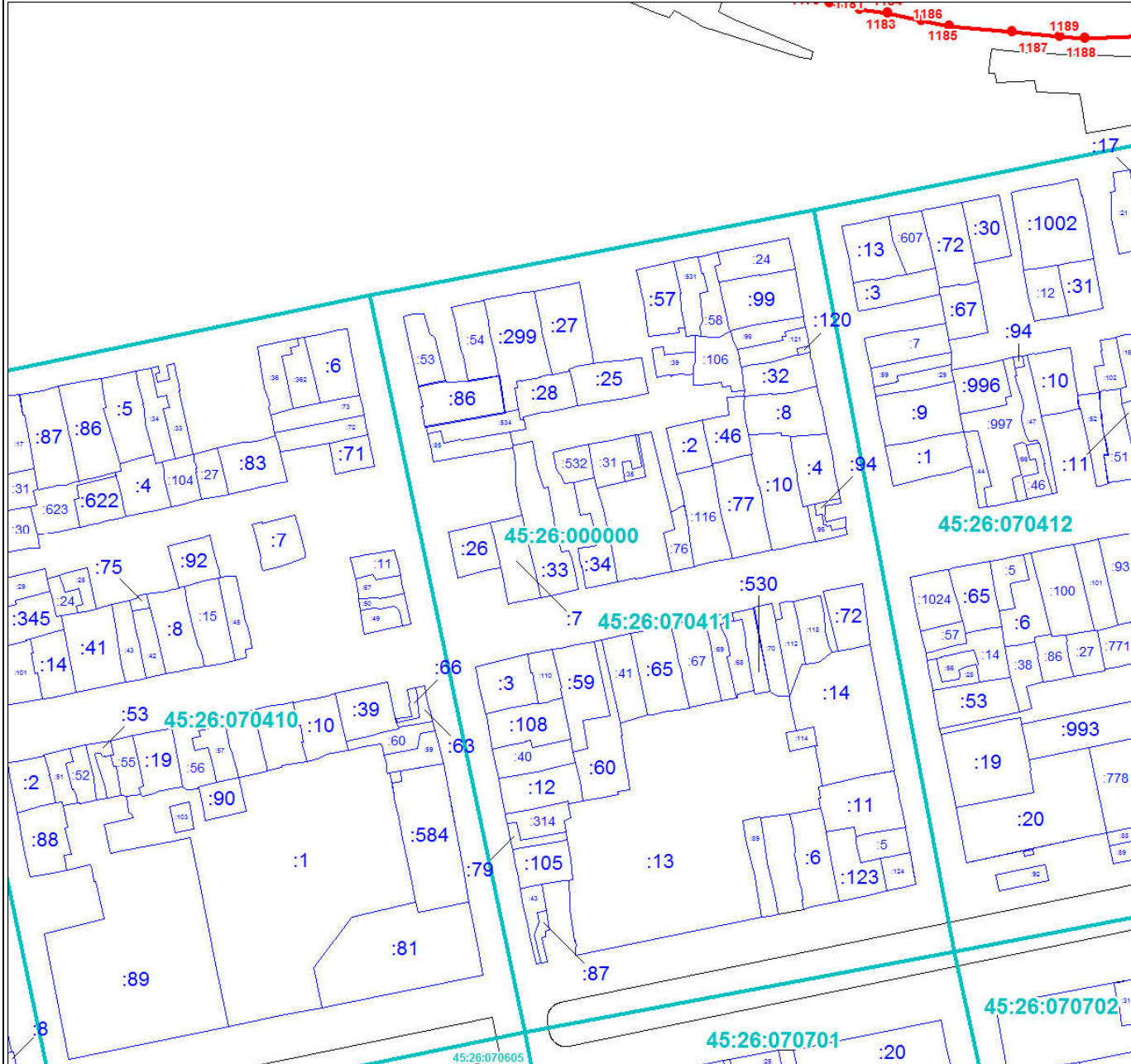
Место для оттиска печати (при наличии) лица, составившего описание местоположения границ объекта



Раздел 4

План границ объекта

Выносной лист № 65



Масштаб 1:3000

Используемые условные знаки и обозначения:

Условные обозначения представлены на листе 140

Подпись _____

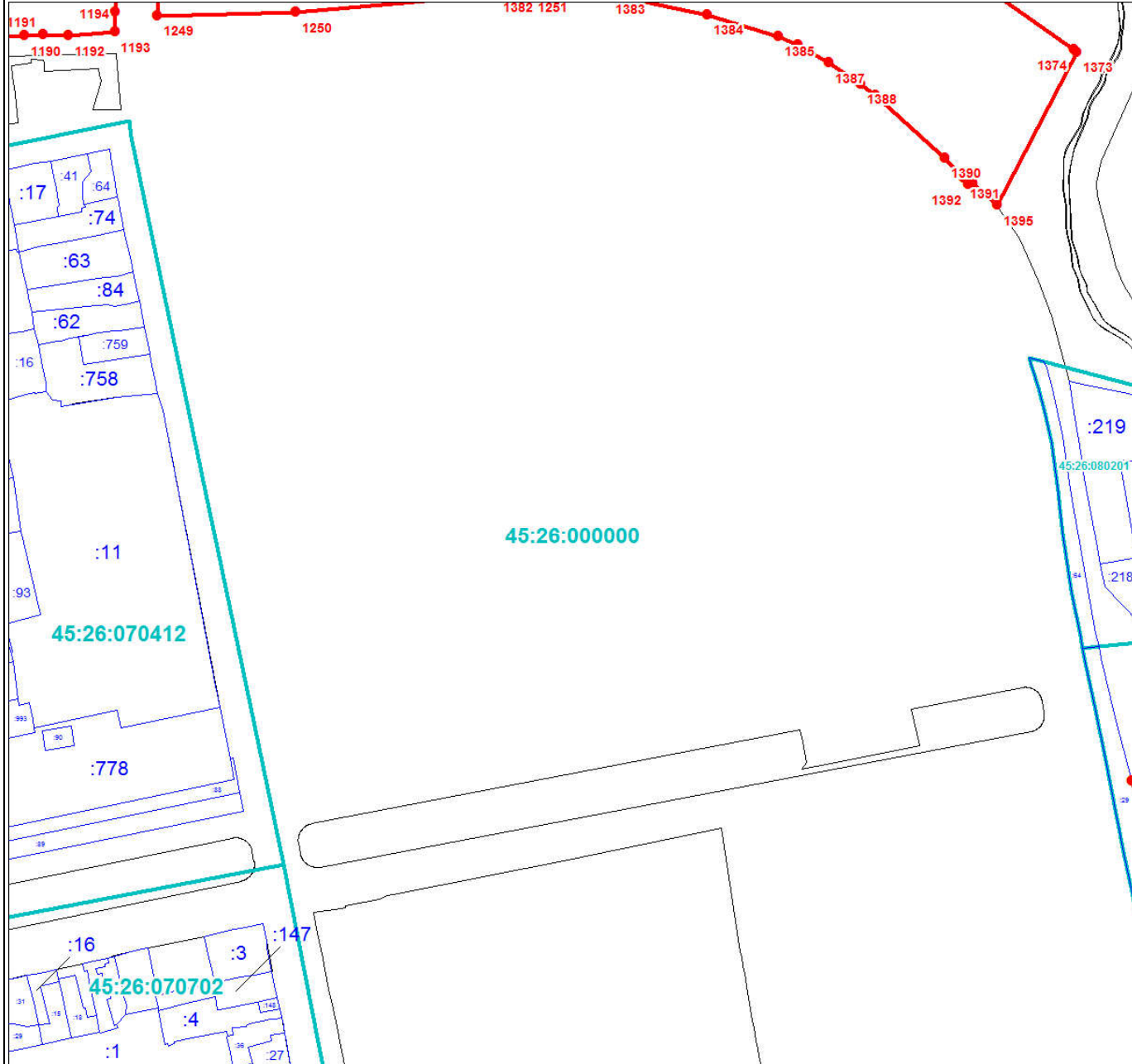
Дата 24 июня 2024 г.

Место для оттиска печати (при наличии) лица, составившего описание местоположения границ объекта



План границ объекта

Выносной лист № 66



Масштаб 1:3000

Используемые условные знаки и обозначения:

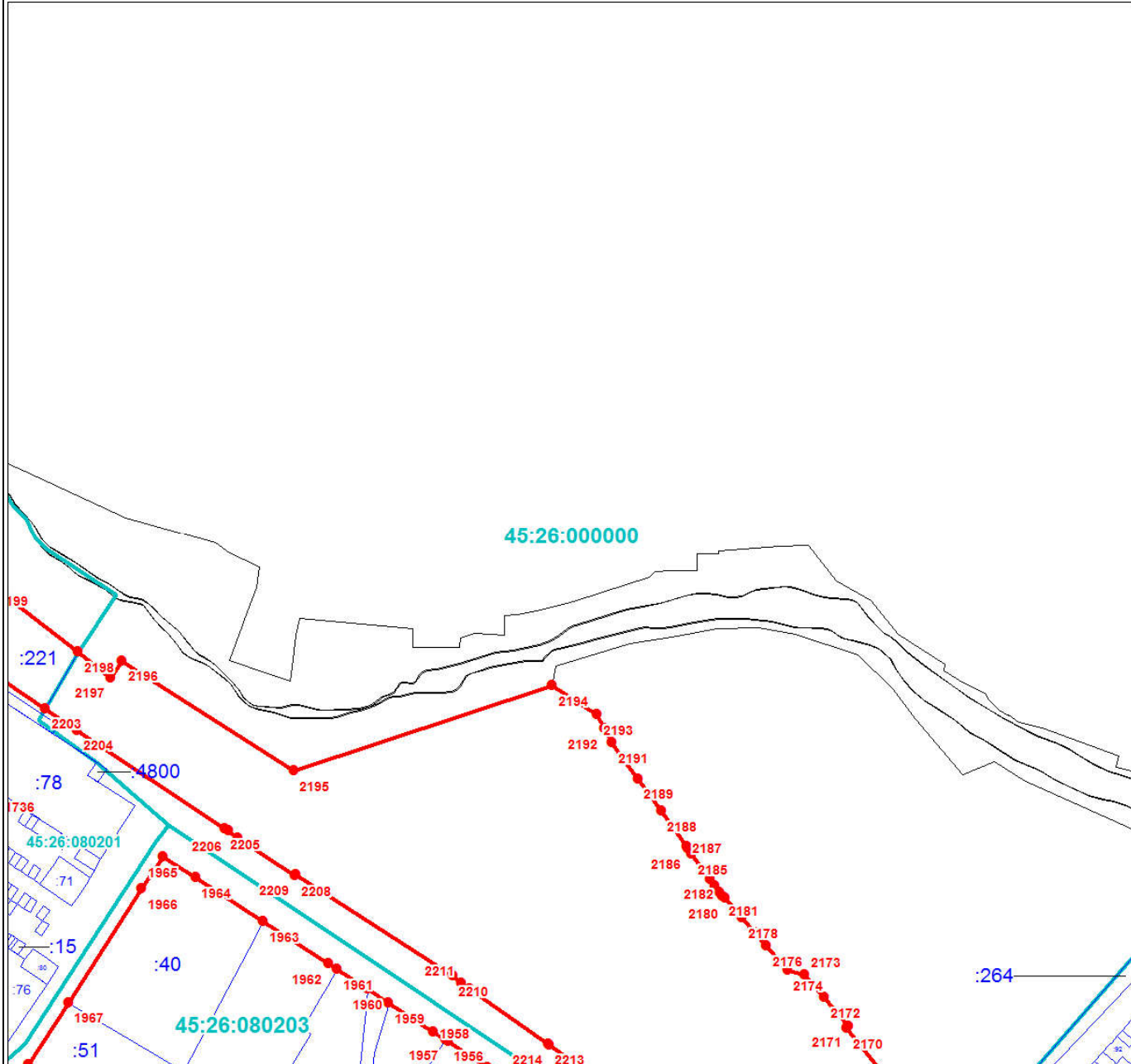
Условные обозначения представлены на листе 140

Подпись _____

Дата 24 июня 2024 г.

Место для оттиска печати (при наличии) лица, составившего описание местоположения границ объекта





Масштаб 1:3000

Используемые условные знаки и обозначения:

Условные обозначения представлены на листе 140

Подпись _____

Дата 24 июня 2024 г.

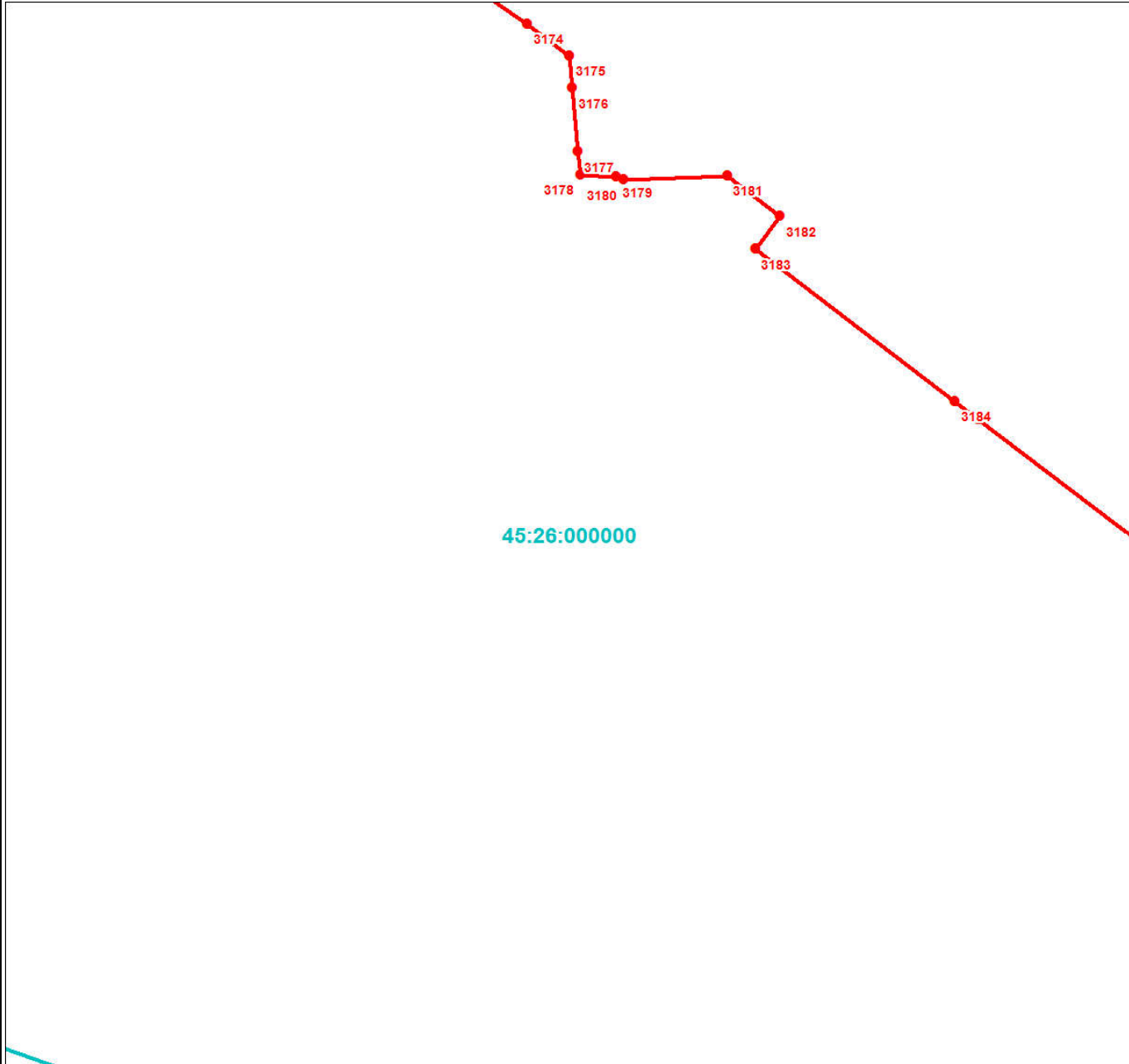
Место для оттиска печати (при наличии) лица, составившего описание местоположения границ объекта



Раздел 4

План границ объекта

Выносной лист № 69



Масштаб 1:3000

Используемые условные знаки и обозначения:

Условные обозначения представлены на листе 140

Подпись _____

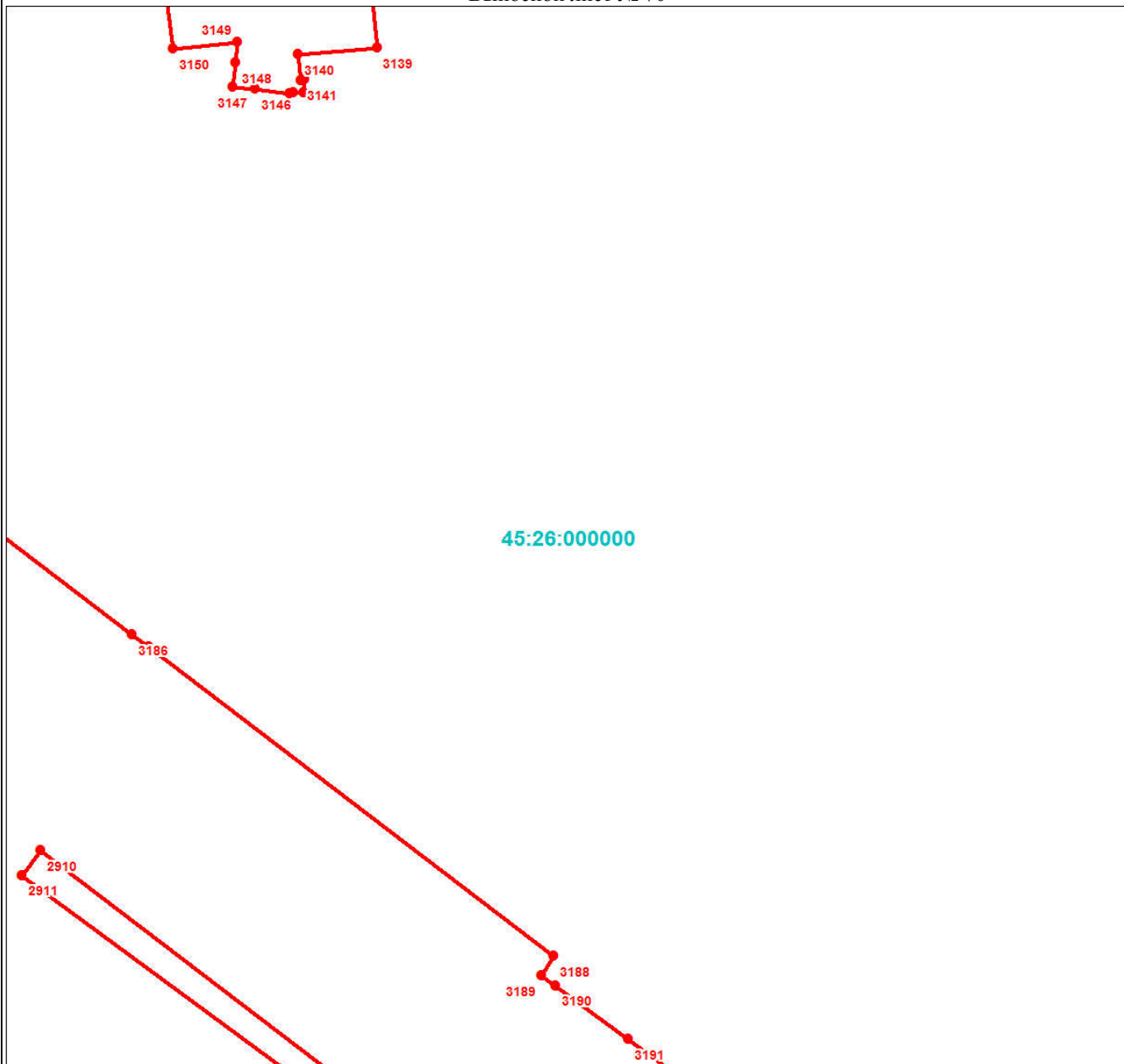
Дата 24 июня 2024 г.

Место для оттиска печати (при наличии) лица, составившего описание местоположения границ объекта



План границ объекта

Выносной лист № 70



Масштаб 1:3000

Используемые условные знаки и обозначения:

Условные обозначения представлены на листе 140

Подпись _____

Дата 24 июня 2024 г.


Место для оттиска печати (при наличии) лица, составившего описание местоположения границ объекта



План границ объекта

Выносной лист № 71

45:26:000000



Масштаб 1:3000

Используемые условные знаки и обозначения:

Условные обозначения представлены на листе 140

Подпись _____

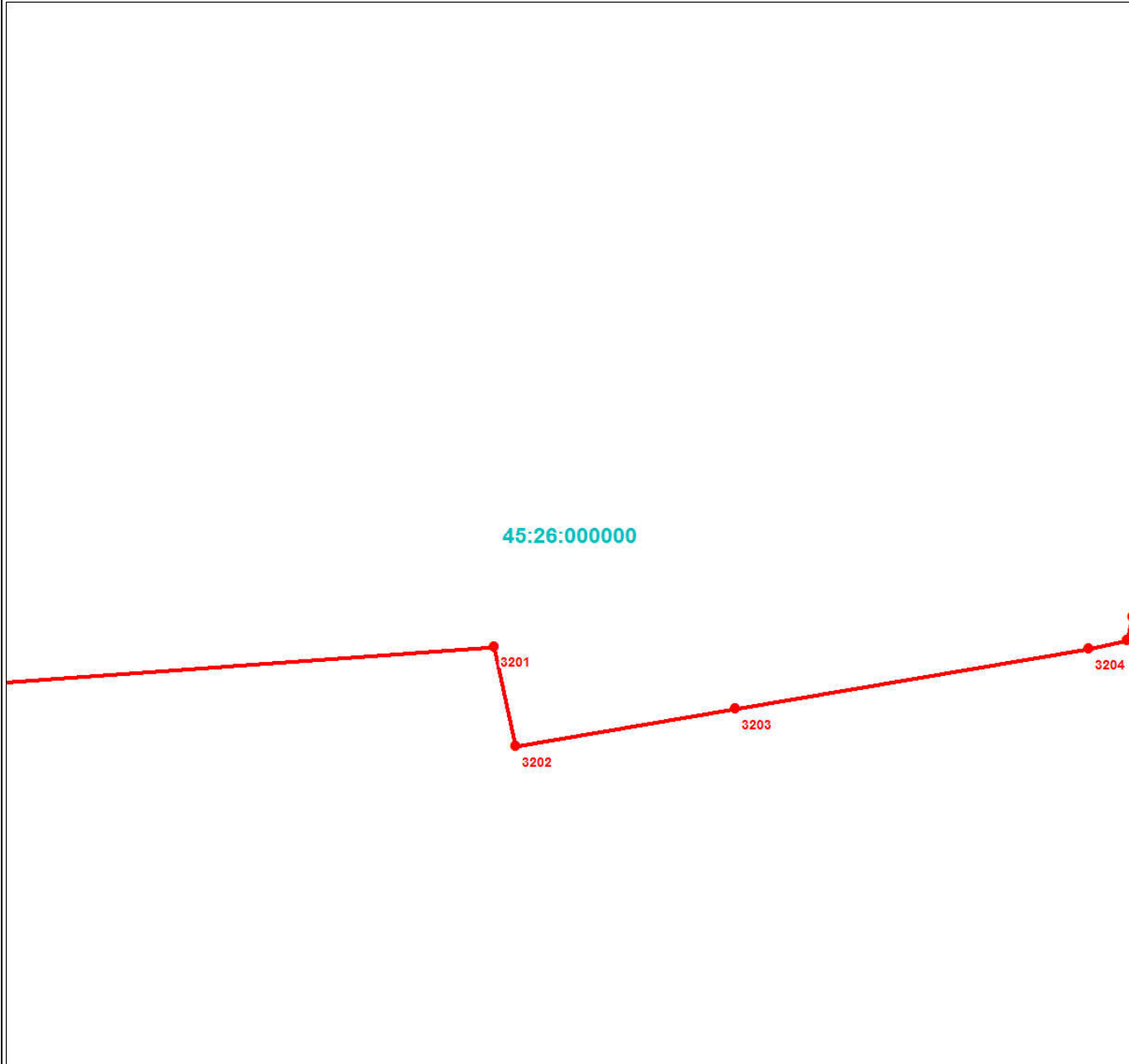
Дата 24 июня 2024 г.

Место для оттиска печати (при наличии) лица, составившего описание местоположения границ объекта



План границ объекта

Выносной лист № 72



Масштаб 1:3000

Используемые условные знаки и обозначения:

Условные обозначения представлены на листе 140

Подпись _____


Дата 24 июня 2024 г.

Место для оттиска печати (при наличии) лица, составившего описание местоположения границ объекта



План границ объекта

Выносной лист № 73



Масштаб 1:3000

Используемые условные знаки и обозначения:

Условные обозначения представлены на листе 140

Подпись _____

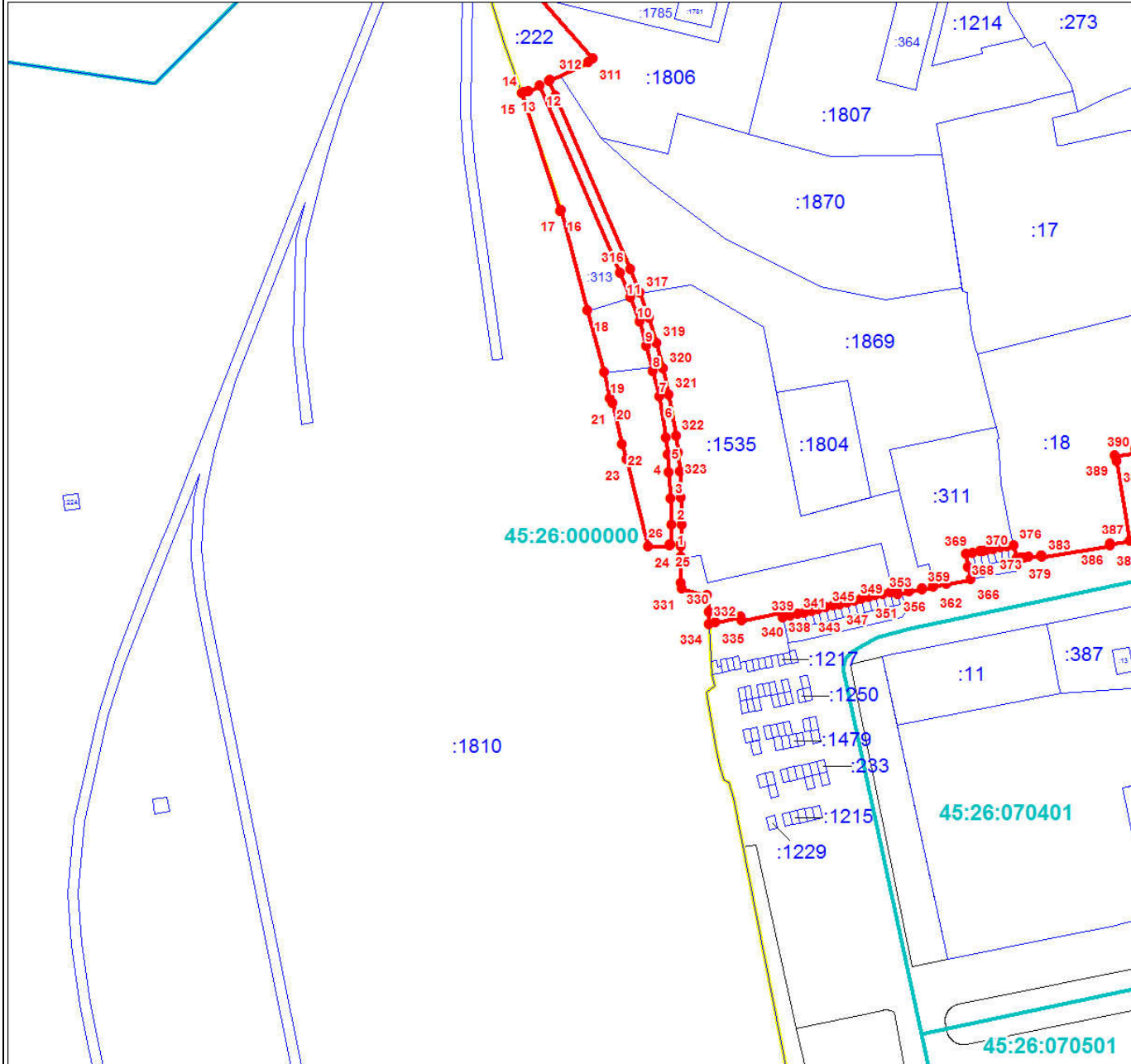
Дата 24 июня 2024 г.

Место для оттиска печати (при наличии) лица, составившего описание местоположения границ объекта



План границ объекта

Выносной лист № 74



Масштаб 1:3000

Используемые условные знаки и обозначения:

Условные обозначения представлены на листе 140

Подпись _____

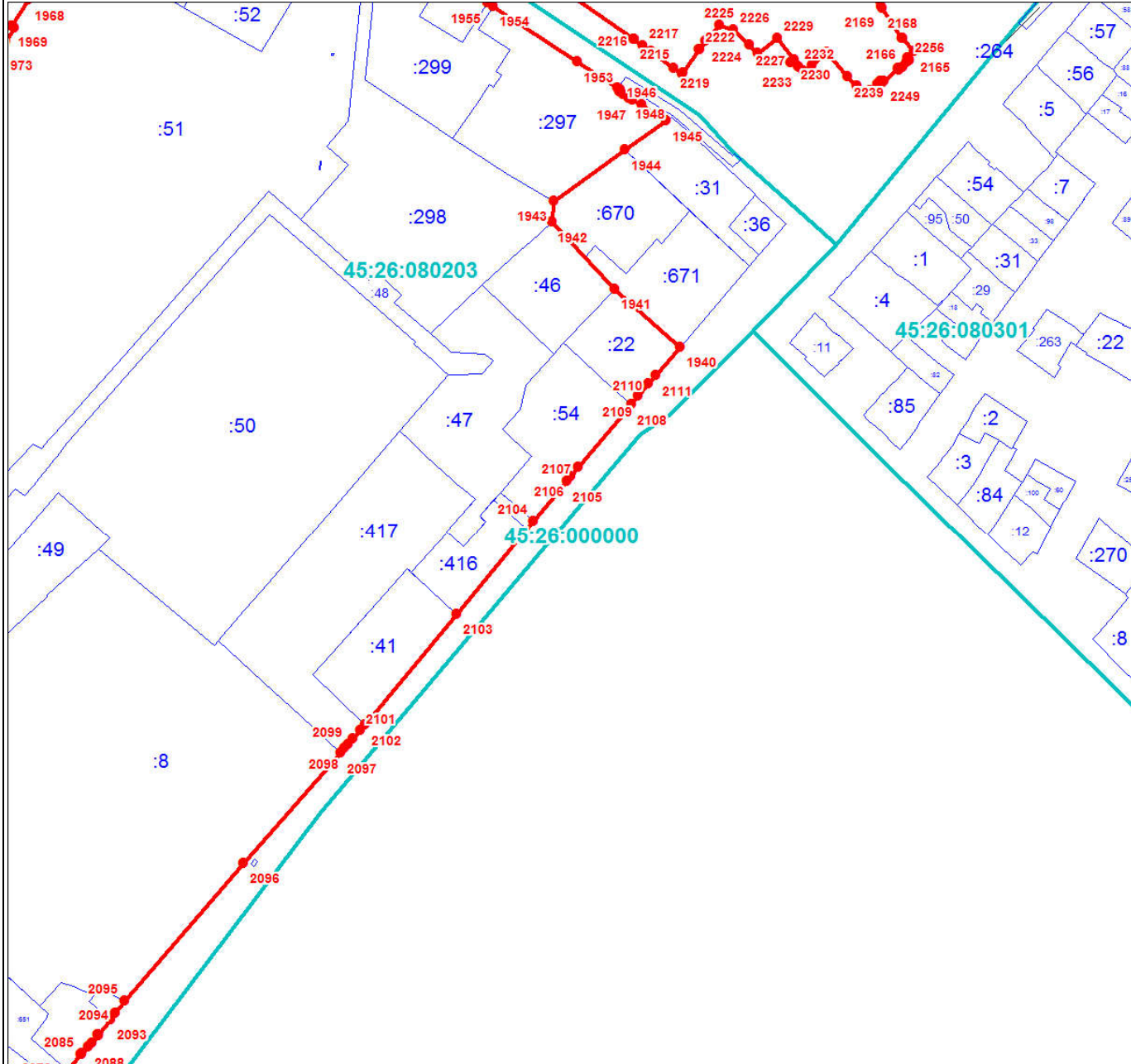
Дата 24 июня 2024 г.

Место для оттиска печати (при наличии) лица, составившего описание местоположения границ объекта



План границ объекта

Выносной лист № 77



Масштаб 1:3000

Используемые условные знаки и обозначения:

Условные обозначения представлены на листе 140

Подпись _____

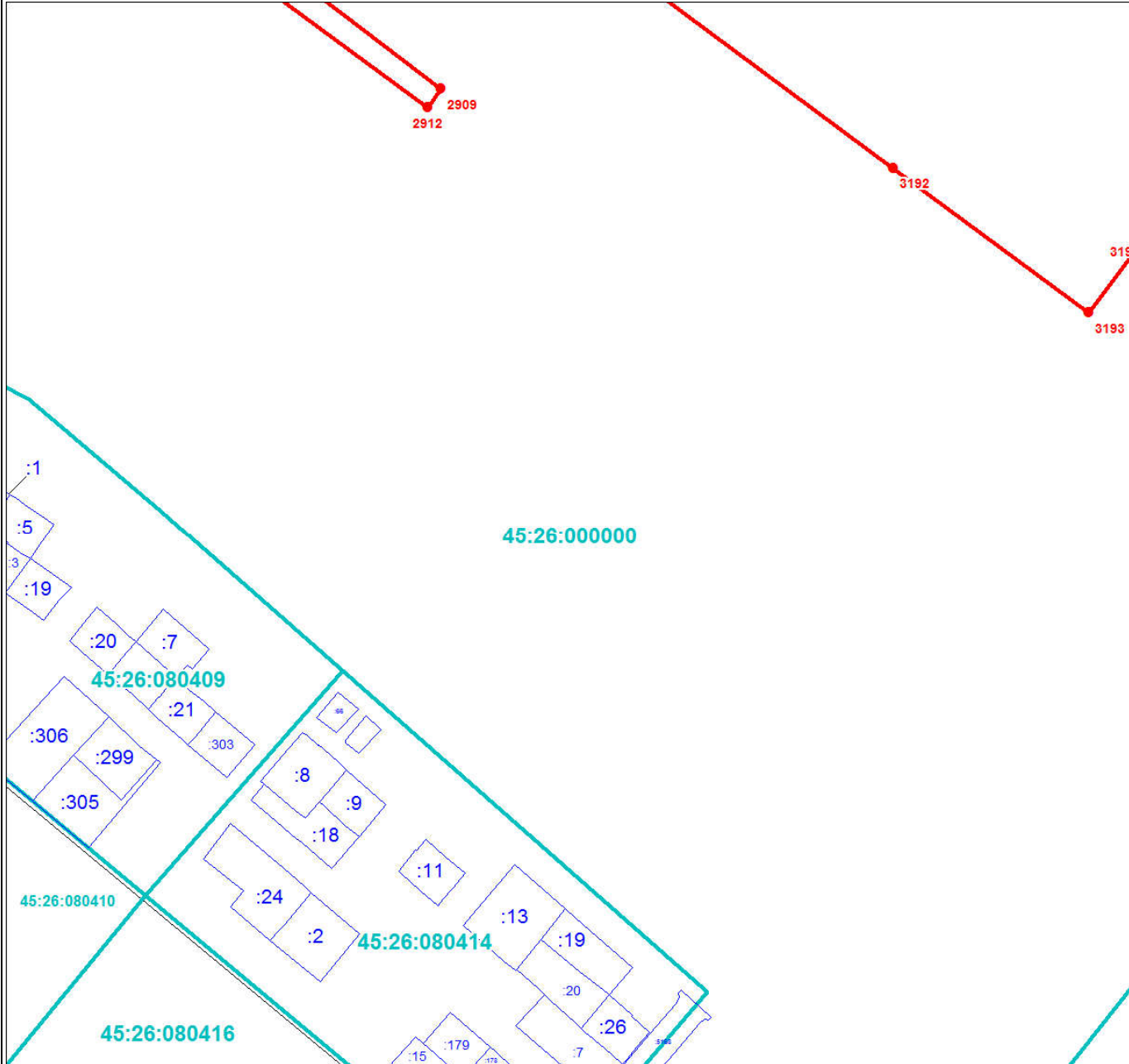
Дата 24 июня 2024 г.

Место для оттиска печати (при наличии) лица, составившего описание местоположения границ объекта



План границ объекта

Выносной лист № 78



Масштаб 1:3000

Используемые условные знаки и обозначения:

Условные обозначения представлены на листе 140

Подпись _____

Дата 24 июня 2024 г.

Место для оттиска печати (при наличии) лица, составившего описание местоположения границ объекта



План границ объекта

Выносной лист № 79



Масштаб 1:3000

Используемые условные знаки и обозначения:

Условные обозначения представлены на листе 140

Подпись _____

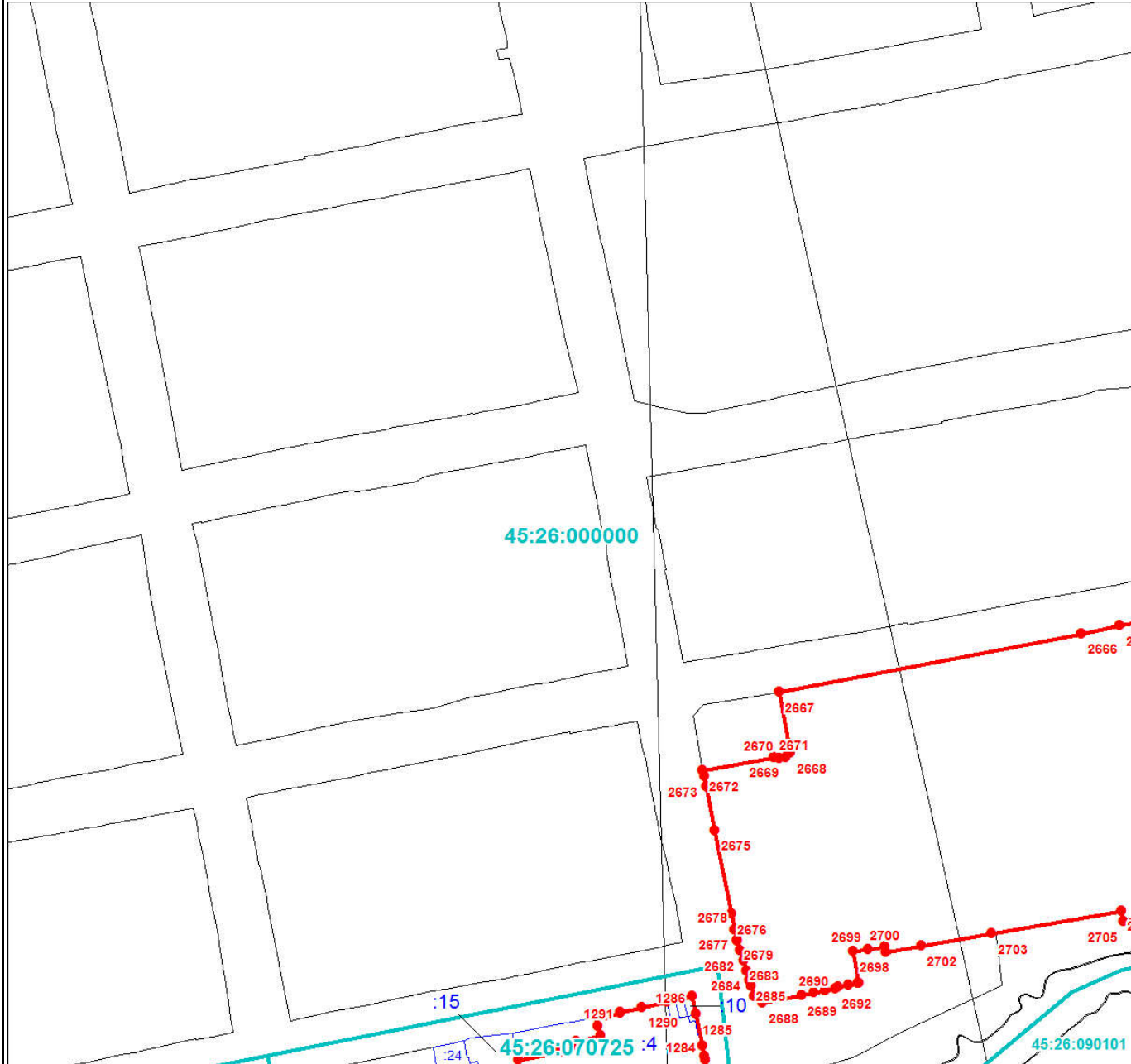
Дата 24 июня 2024 г.

Место для оттиска печати (при наличии) лица, составившего описание местоположения границ объекта



План границ объекта

Выносной лист № 80



Масштаб 1:3000

Используемые условные знаки и обозначения:

Условные обозначения представлены на листе 140

Подпись _____

Дата 24 июня 2024 г.

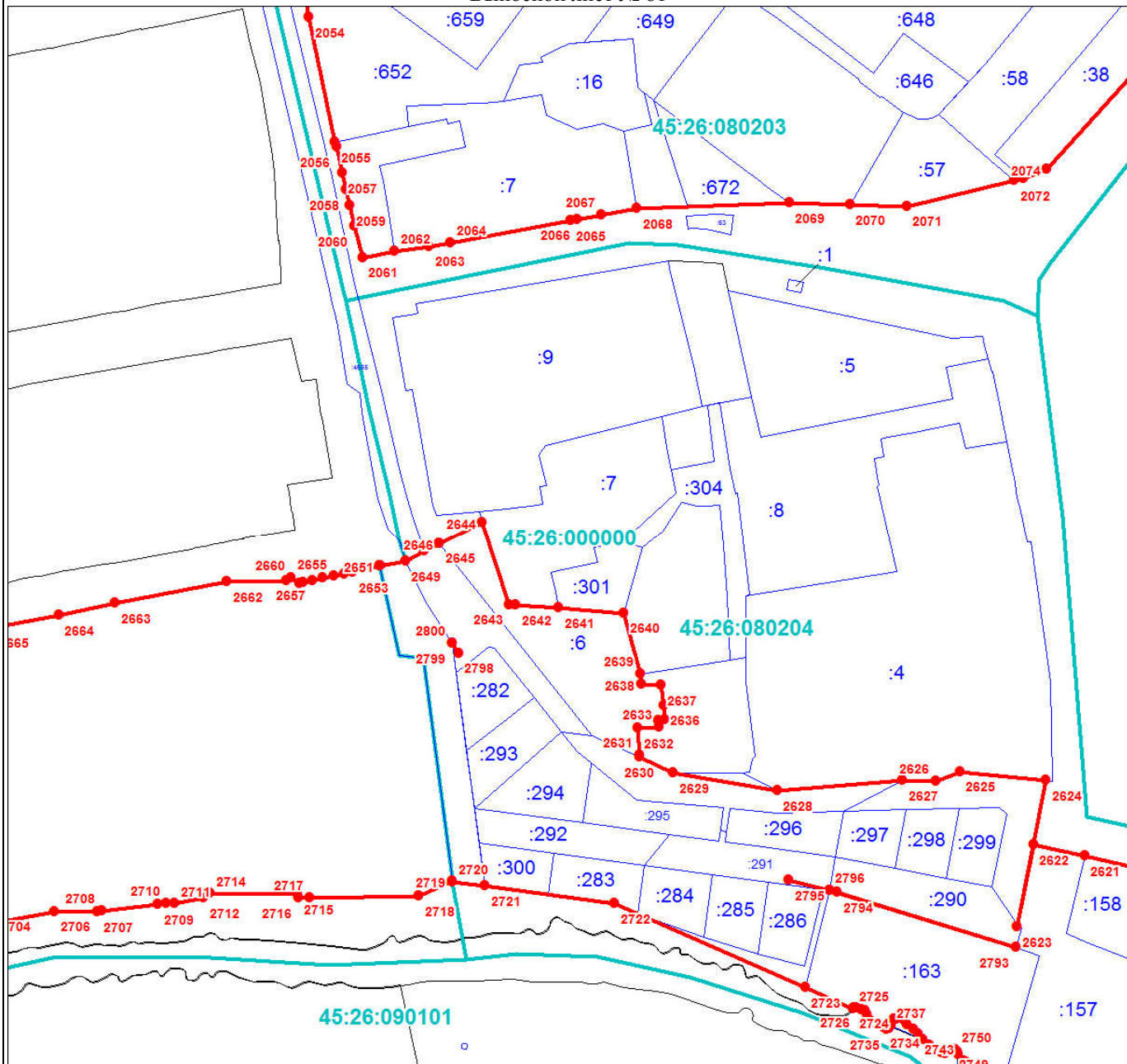
Место для оттиска печати (при наличии) лица, составившего описание местоположения границ объекта



Раздел 4

План границ объекта

Выносной лист № 81



Масштаб 1:3000

Используемые условные знаки и обозначения:

Условные обозначения представлены на листе 140

Подпись _____

Дата 24 июня 2024 г.

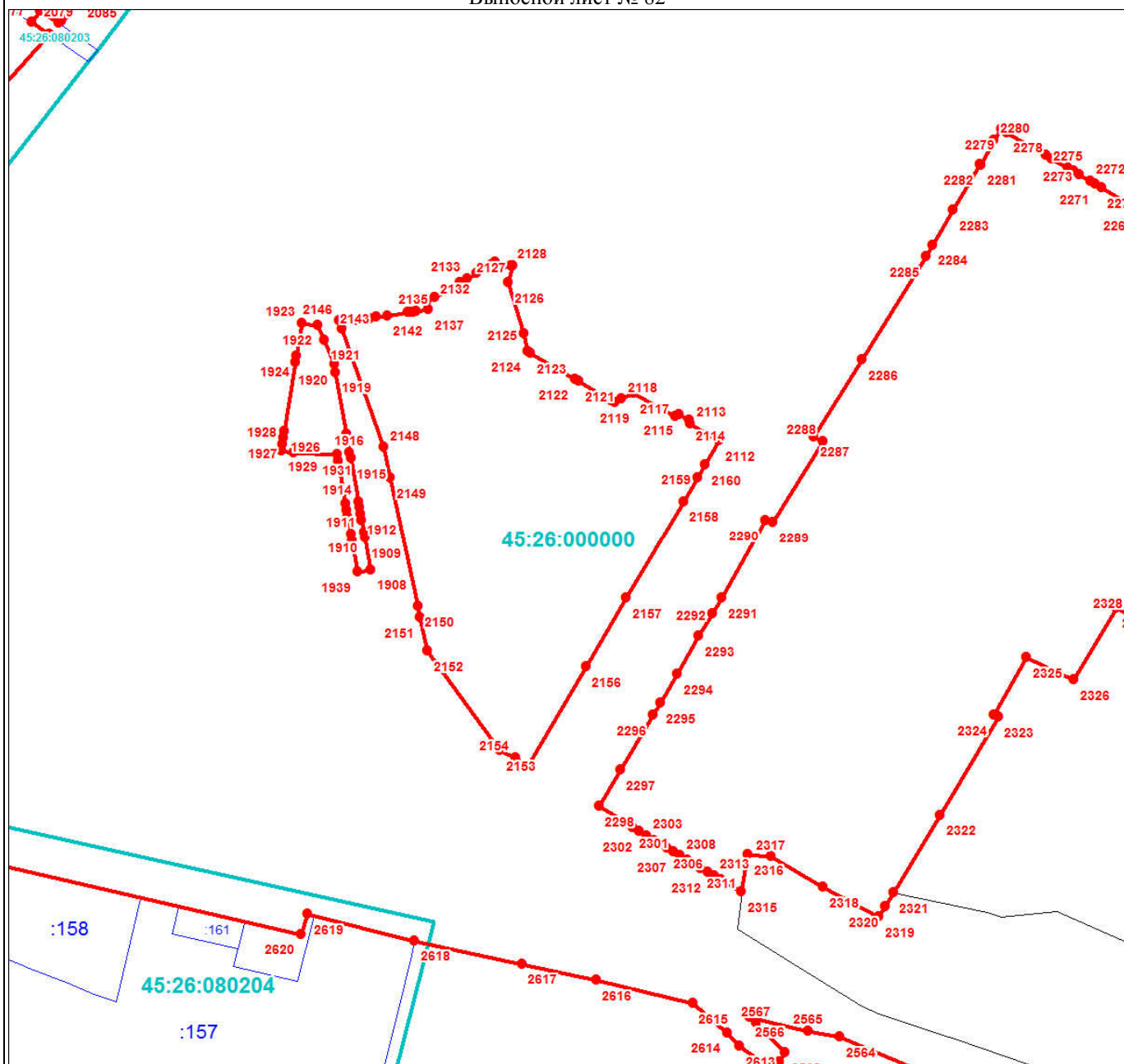
Место для оттиска печати (при наличии) лица, составившего описание местоположения границ объекта



Раздел 4

План границ объекта

Выносной лист № 82



Масштаб 1:3000

Используемые условные знаки и обозначения:

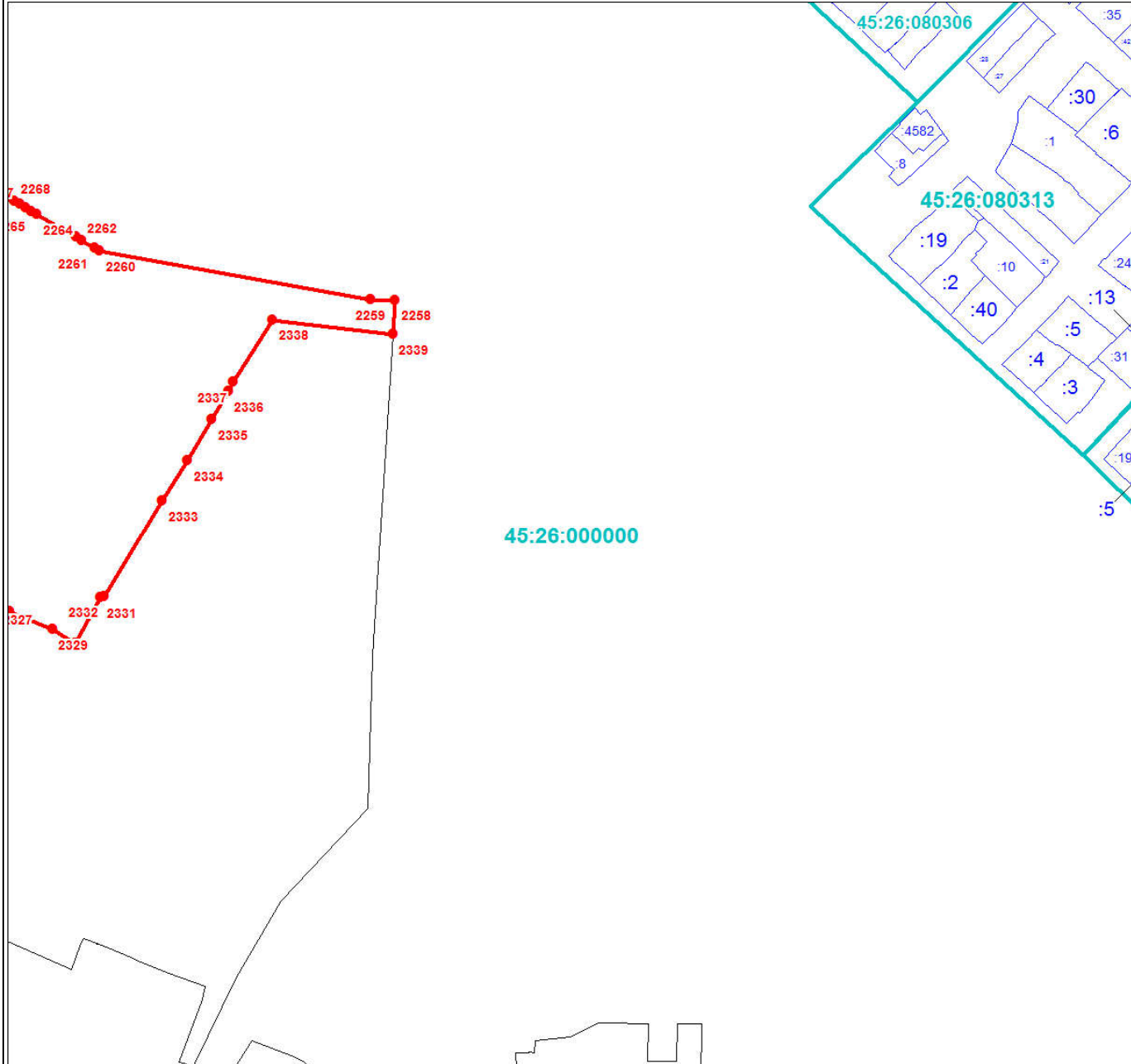
Условные обозначения представлены на листе 140

Подпись _____

Дата 24 июня 2024 г.

Место для оттиска печати (при наличии) лица, составившего описание местоположения границ объекта





Масштаб 1:3000

Используемые условные знаки и обозначения:

Условные обозначения представлены на листе 140

Подпись _____

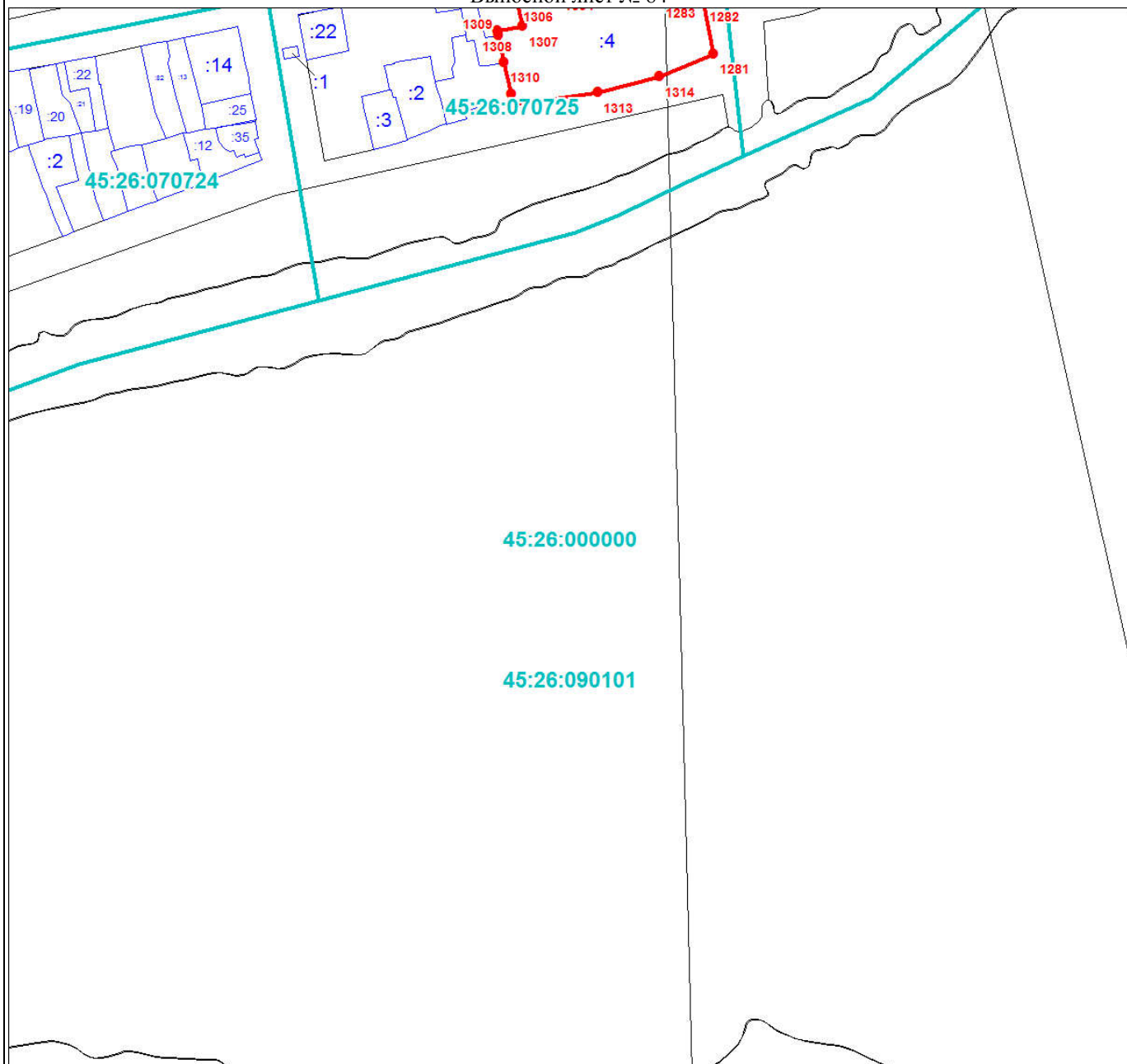
Дата 24 июня 2024 г.

Место для оттиска печати (при наличии) лица, составившего описание местоположения границ объекта



План границ объекта

Выносной лист № 84



Масштаб 1:3000

Используемые условные знаки и обозначения:

Условные обозначения представлены на листе 140

Подпись _____

Дата 24 июня 2024 г.

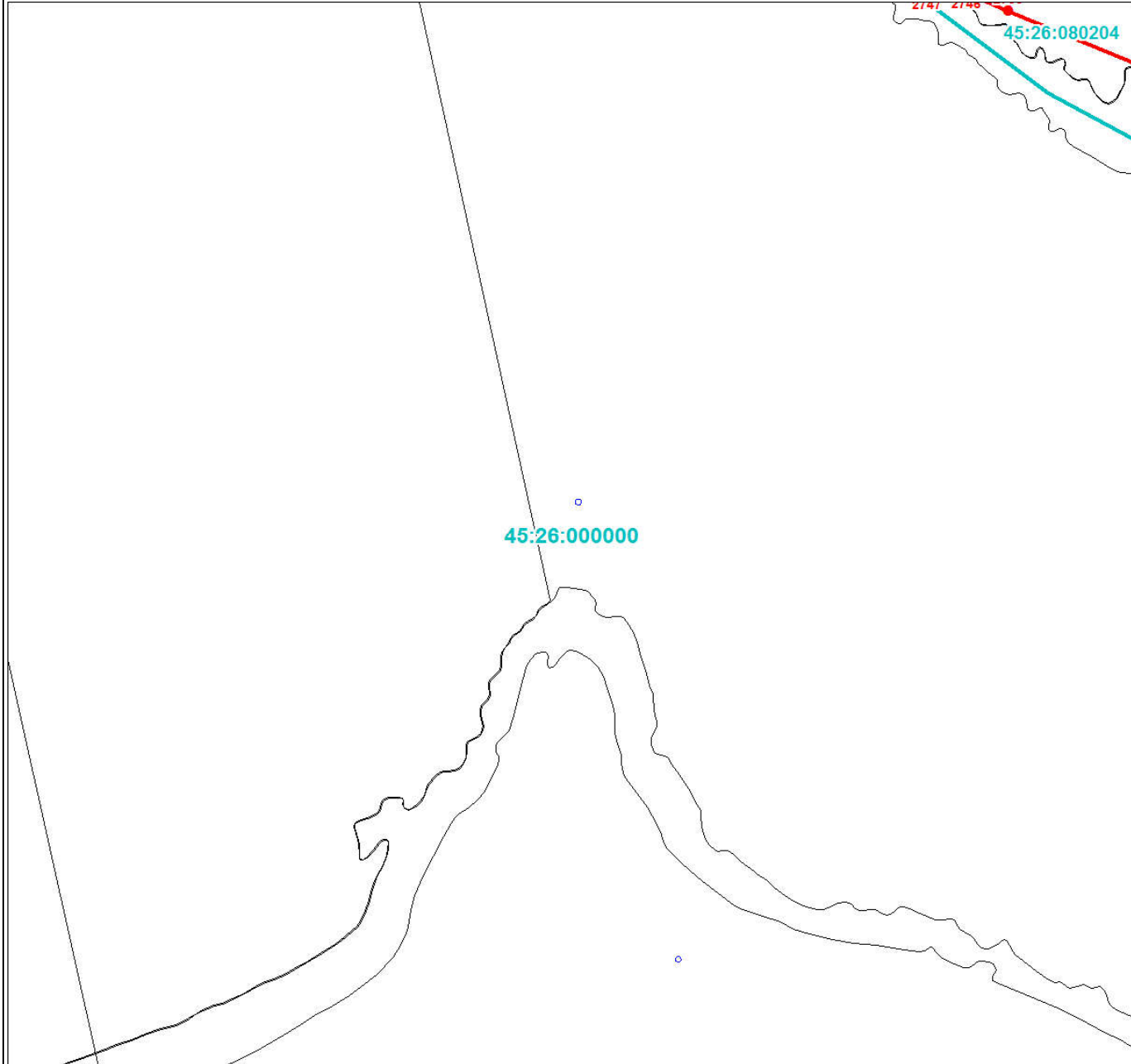
Место для оттиска печати (при наличии) лица, составившего описание местоположения границ объекта



Раздел 4

План границ объекта

Выносной лист № 85



Масштаб 1:3000

Используемые условные знаки и обозначения:

Условные обозначения представлены на листе 140

Подпись _____

Дата 24 июня 2024 г.

Место для оттиска печати (при наличии) лица, составившего описание местоположения границ объекта



План границ объекта

Выносной лист № 86



Масштаб 1:3000

Используемые условные знаки и обозначения:

Условные обозначения представлены на листе 140

Подпись _____

Дата 24 июня 2024 г.

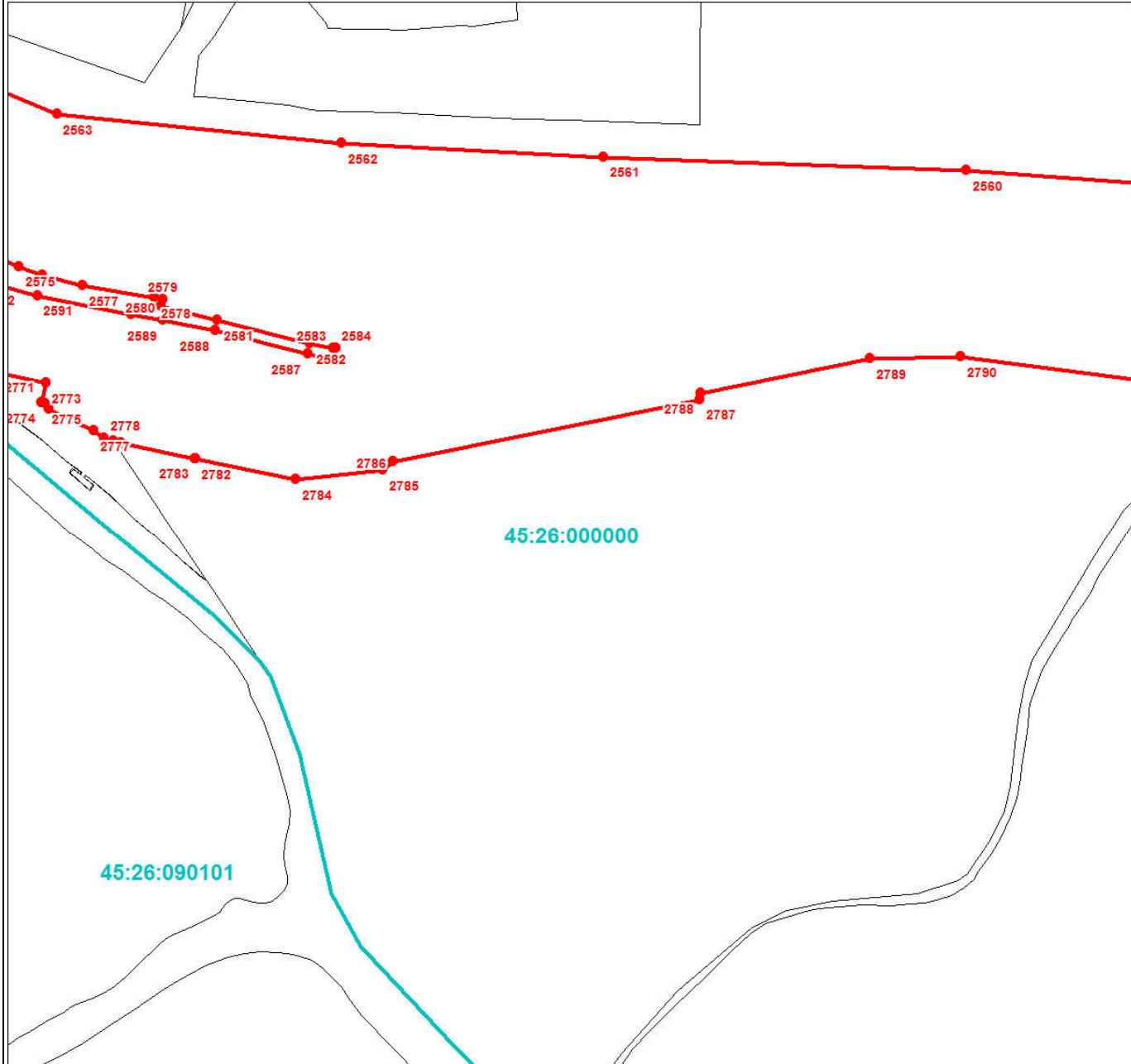
Место для оттиска печати (при наличии) лица, составившего описание местоположения границ объекта



Раздел 4

План границ объекта

Выносной лист № 87



Масштаб 1:3000

Используемые условные знаки и обозначения:

Условные обозначения представлены на листе 140

Подпись _____

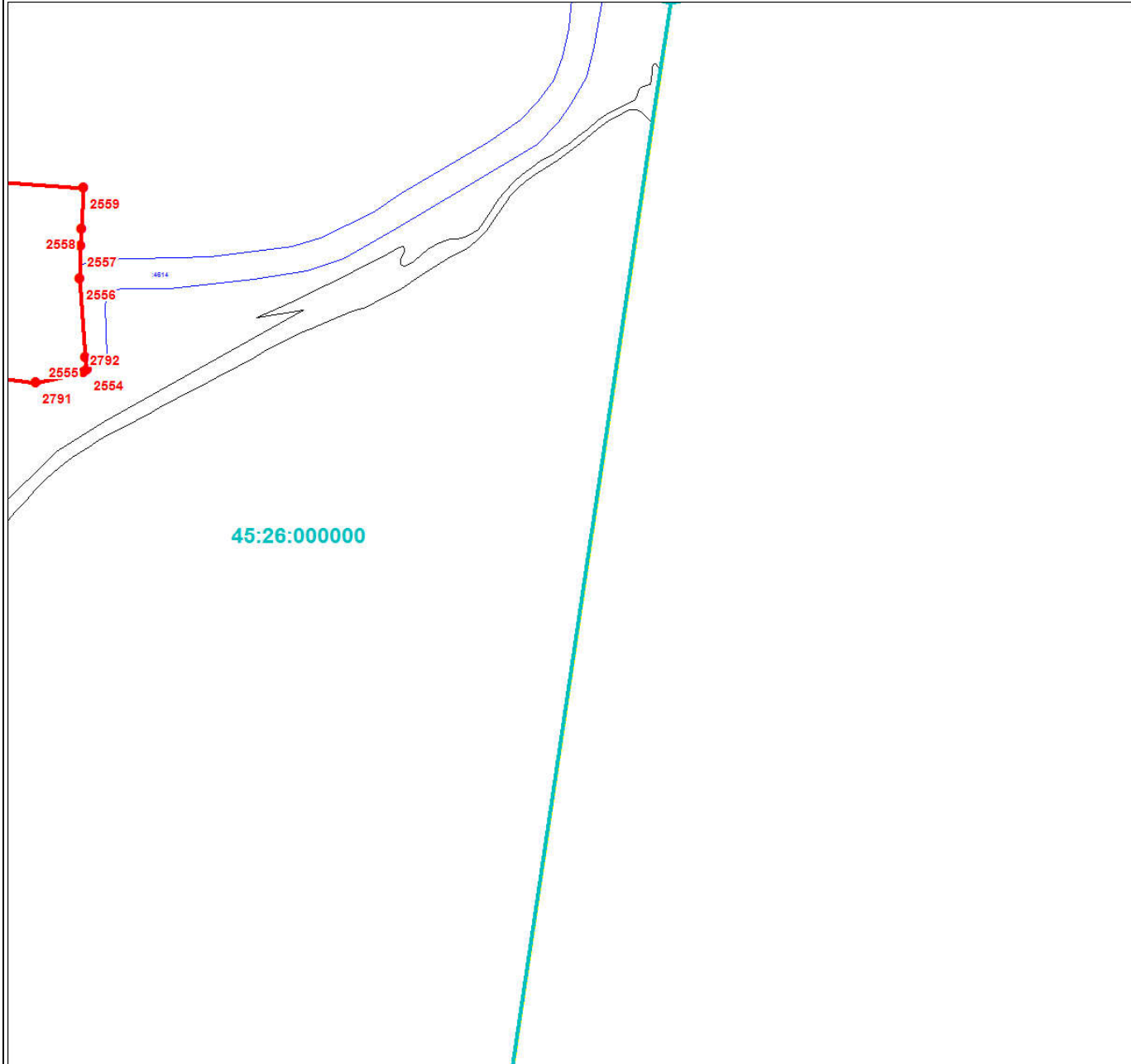
Дата 24 июня 2024 г.

Место для оттиска печати (при наличии) лица, составившего описание местоположения границ объекта



План границ объекта

Выносной лист № 88



Масштаб 1:3000

Используемые условные знаки и обозначения:

Условные обозначения представлены на листе 140

Подпись _____

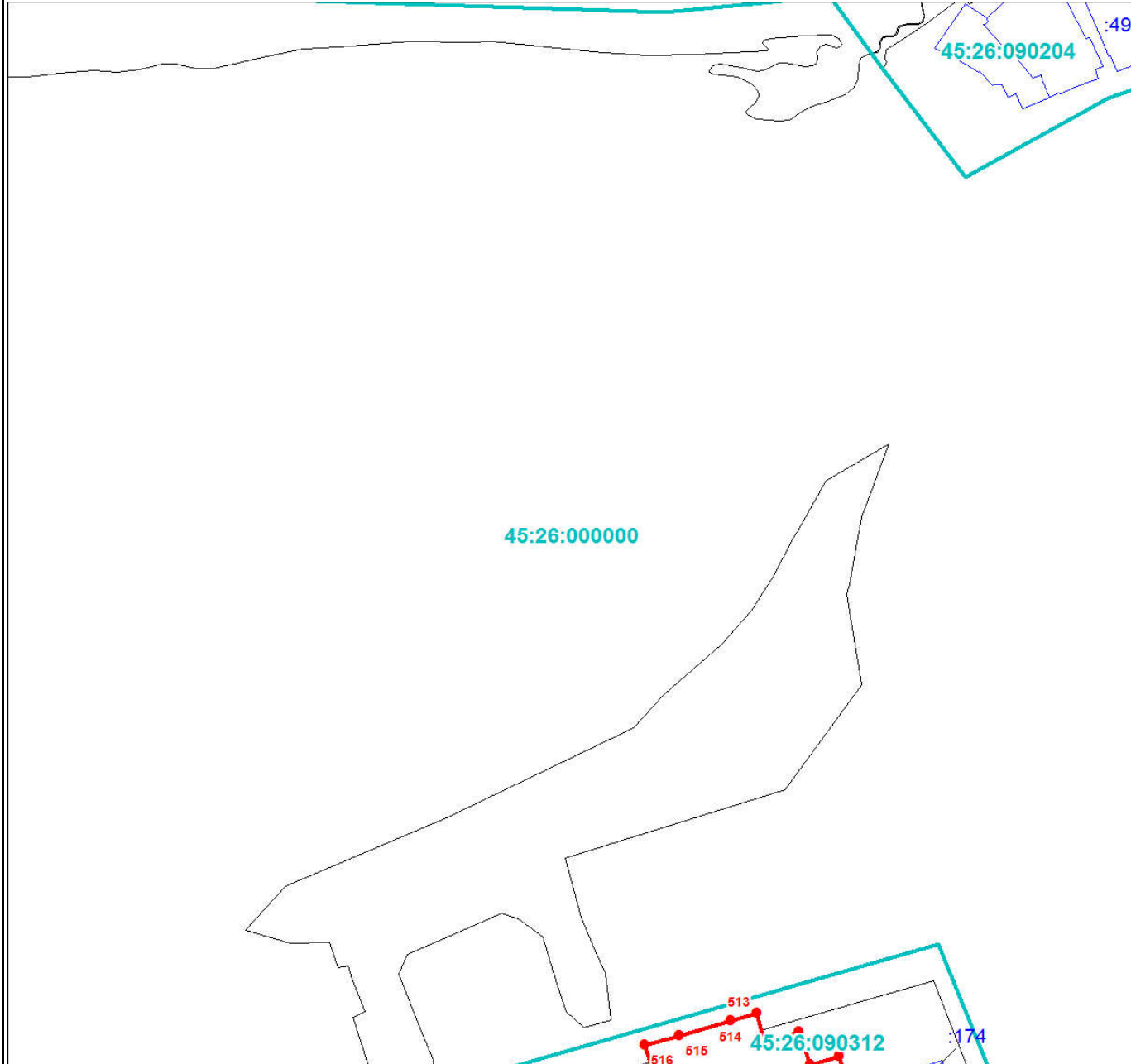
Дата 24 июня 2024 г.

Место для оттиска печати (при наличии) лица, составившего описание местоположения границ объекта



План границ объекта

Выносной лист № 89



Масштаб 1:3000

Используемые условные знаки и обозначения:

Условные обозначения представлены на листе 140

Подпись _____

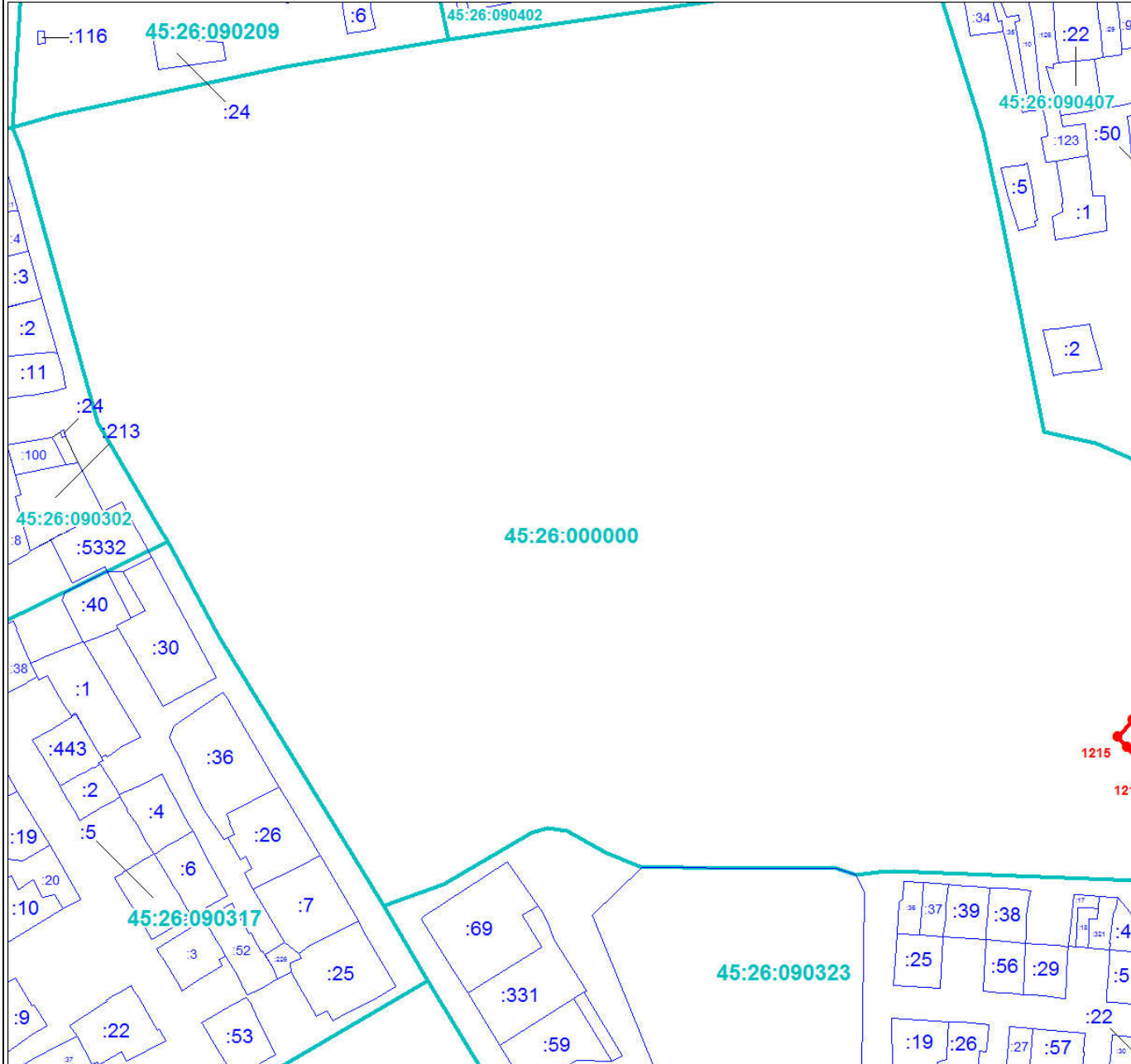
Дата 24 июня 2024 г.

Место для оттиска печати (при наличии) лица, составившего описание местоположения границ объекта



План границ объекта

Выносной лист № 90



Масштаб 1:3000

Используемые условные знаки и обозначения:

Условные обозначения представлены на листе 140

Подпись _____

Дата 24 июня 2024 г.

Место для оттиска печати (при наличии) лица, составившего описание местоположения границ объекта



Раздел 4

План границ объекта

Выносной лист № 91



Масштаб 1:3000

Используемые условные знаки и обозначения:

Условные обозначения представлены на листе 140

Подпись _____

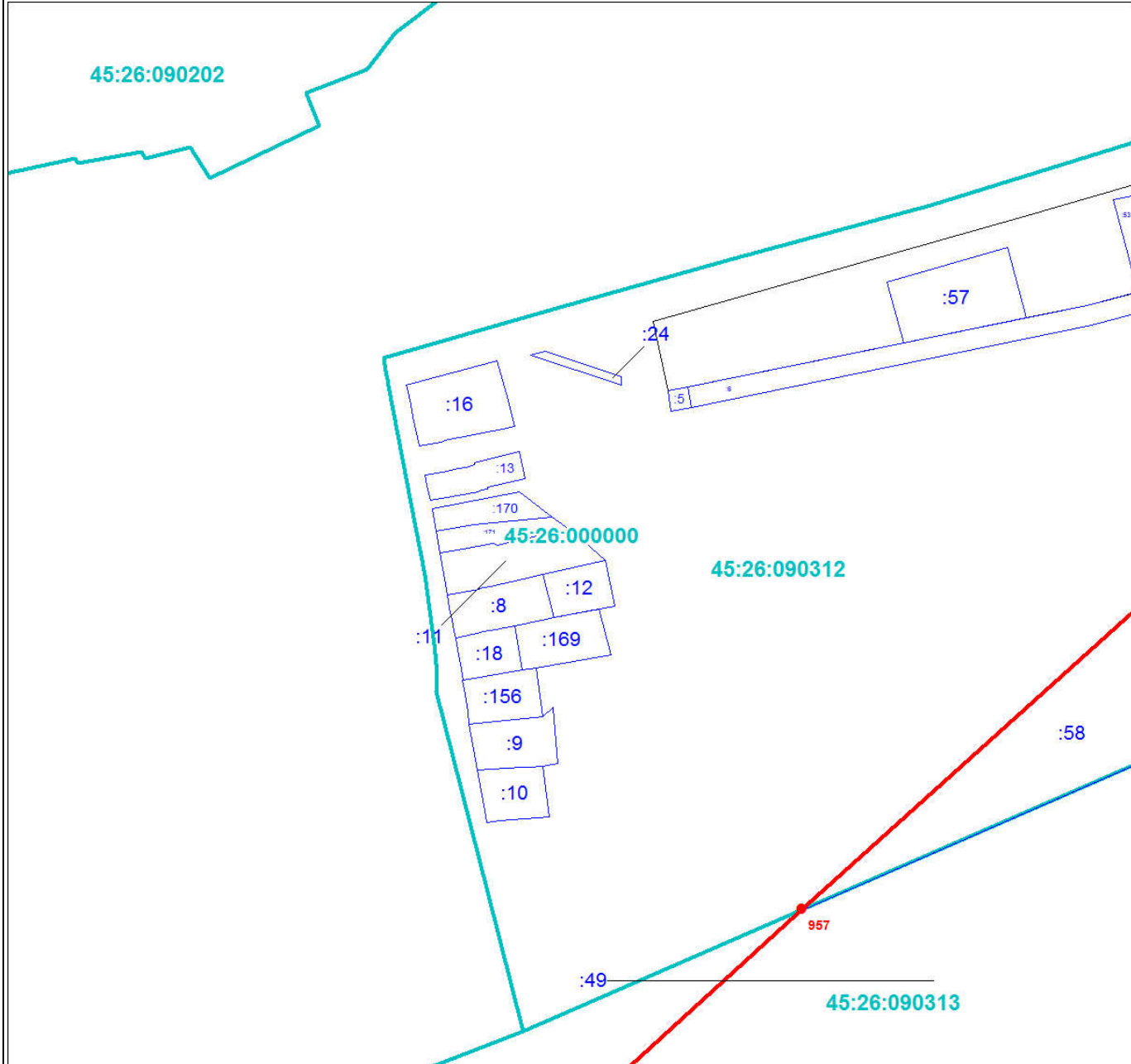
Дата 24 июня 2024 г.

Место для оттиска печати (при наличии) лица, составившего описание местоположения границ объекта



План границ объекта

Выносной лист № 92



Масштаб 1:3000

Используемые условные знаки и обозначения:

Условные обозначения представлены на листе 140

Подпись _____

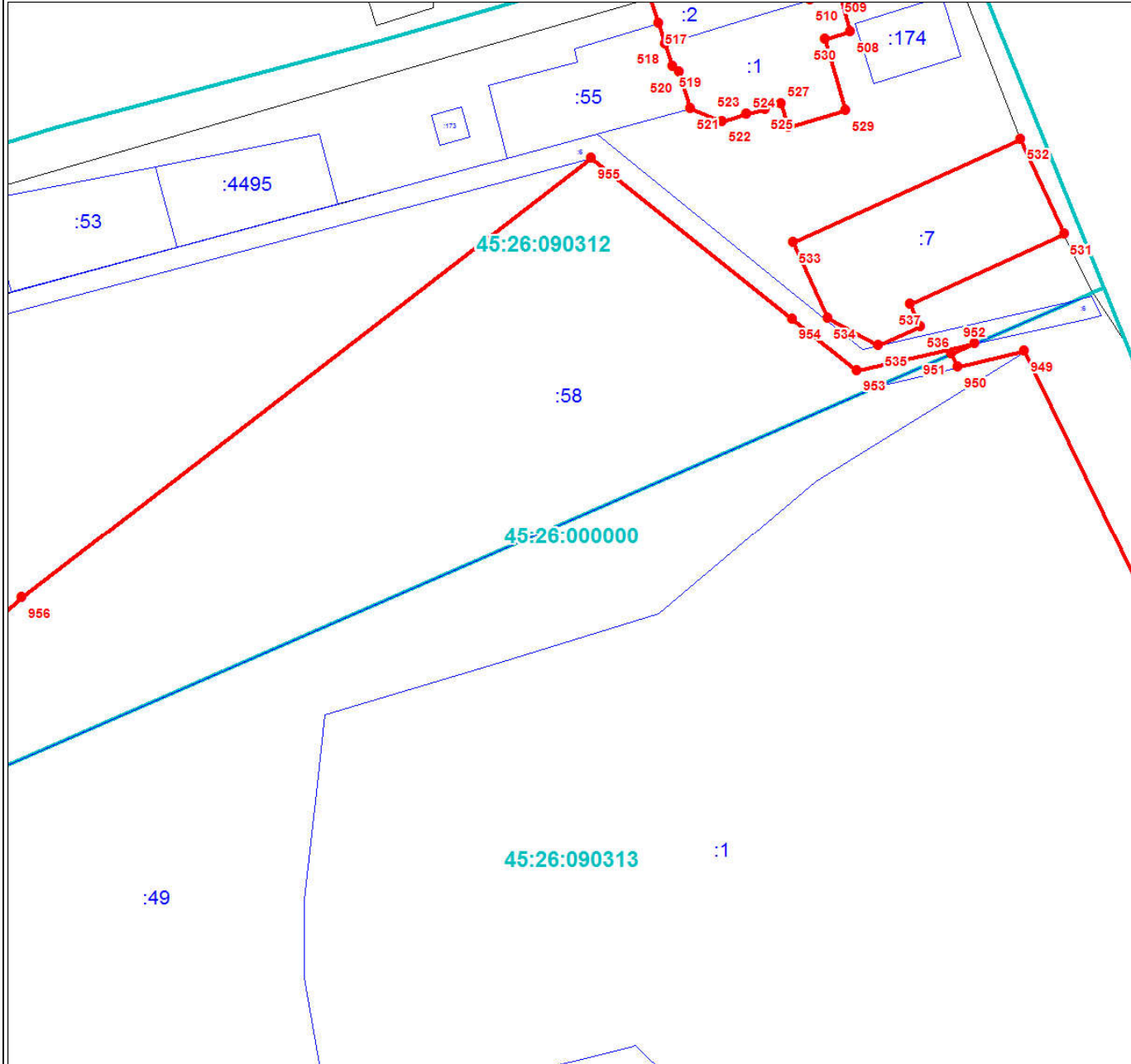
Дата 24 июня 2024 г.

Место для оттиска печати (при наличии) лица, составившего описание местоположения границ объекта



План границ объекта

Выносной лист № 93



Масштаб 1:3000

Используемые условные знаки и обозначения:

Условные обозначения представлены на листе 140

Подпись _____

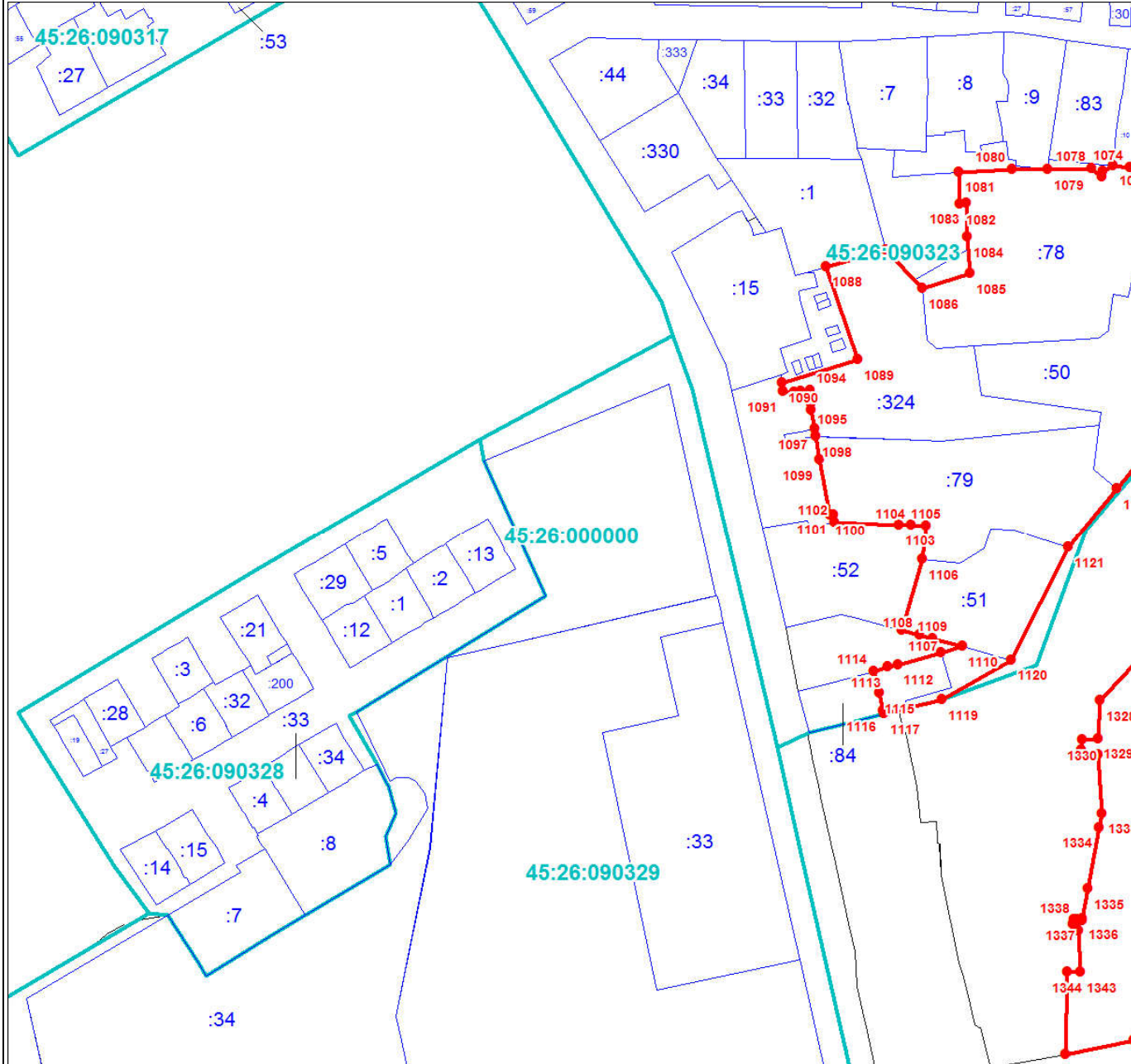
Дата 24 июня 2024 г.

Место для оттиска печати (при наличии) лица, составившего описание местоположения границ объекта



План границ объекта

Выносной лист № 94



Масштаб 1:3000

Используемые условные знаки и обозначения:

Условные обозначения представлены на листе 140

Подпись _____

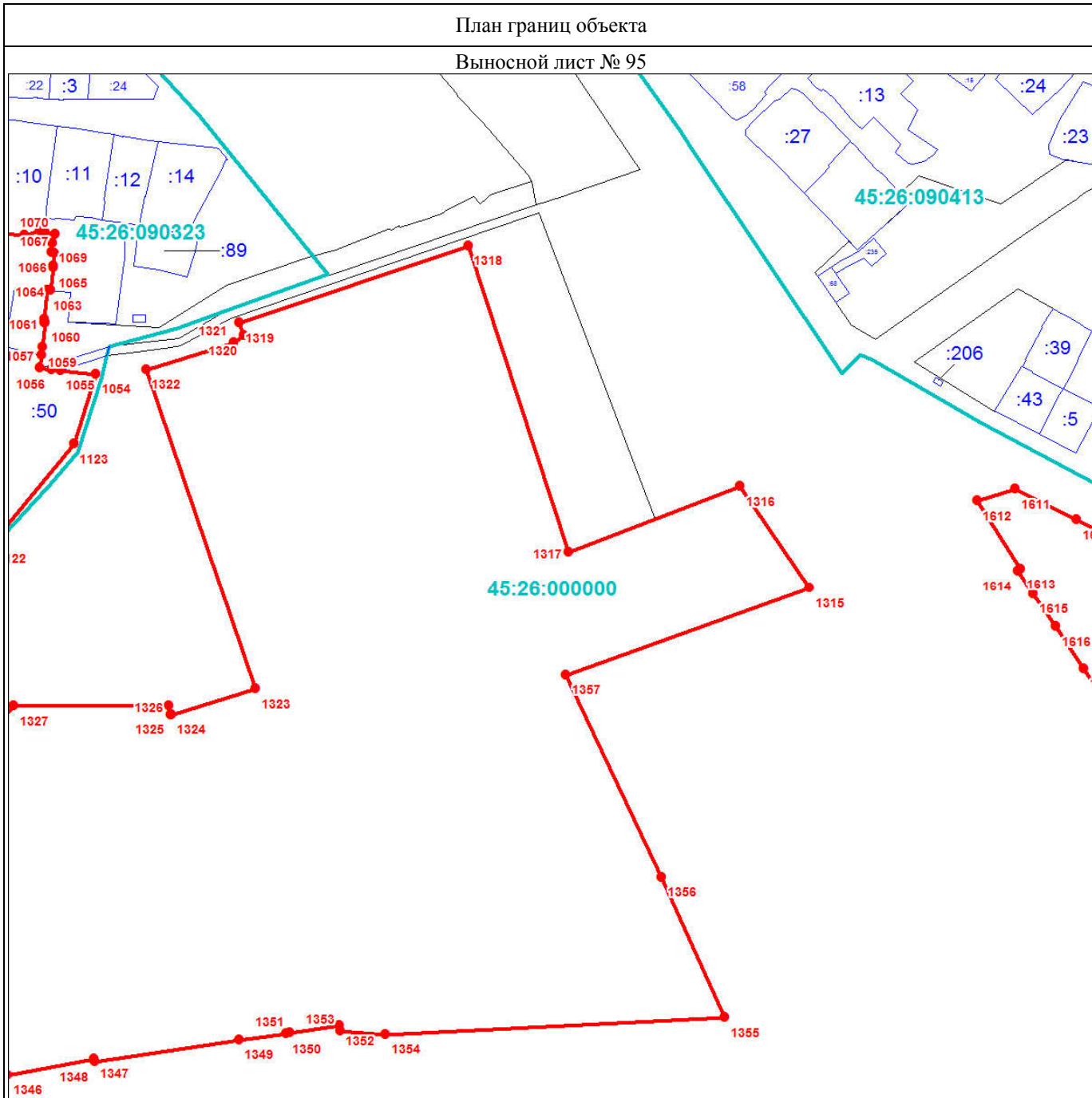
Дата 24 июня 2024 г.

Место для оттиска печати (при наличии) лица, составившего описание местоположения границ объекта



План границ объекта

Выносной лист № 95



Масштаб 1:3000

Используемые условные знаки и обозначения:

Условные обозначения представлены на листе 140

Подпись _____

Дата 24 июня 2024 г.

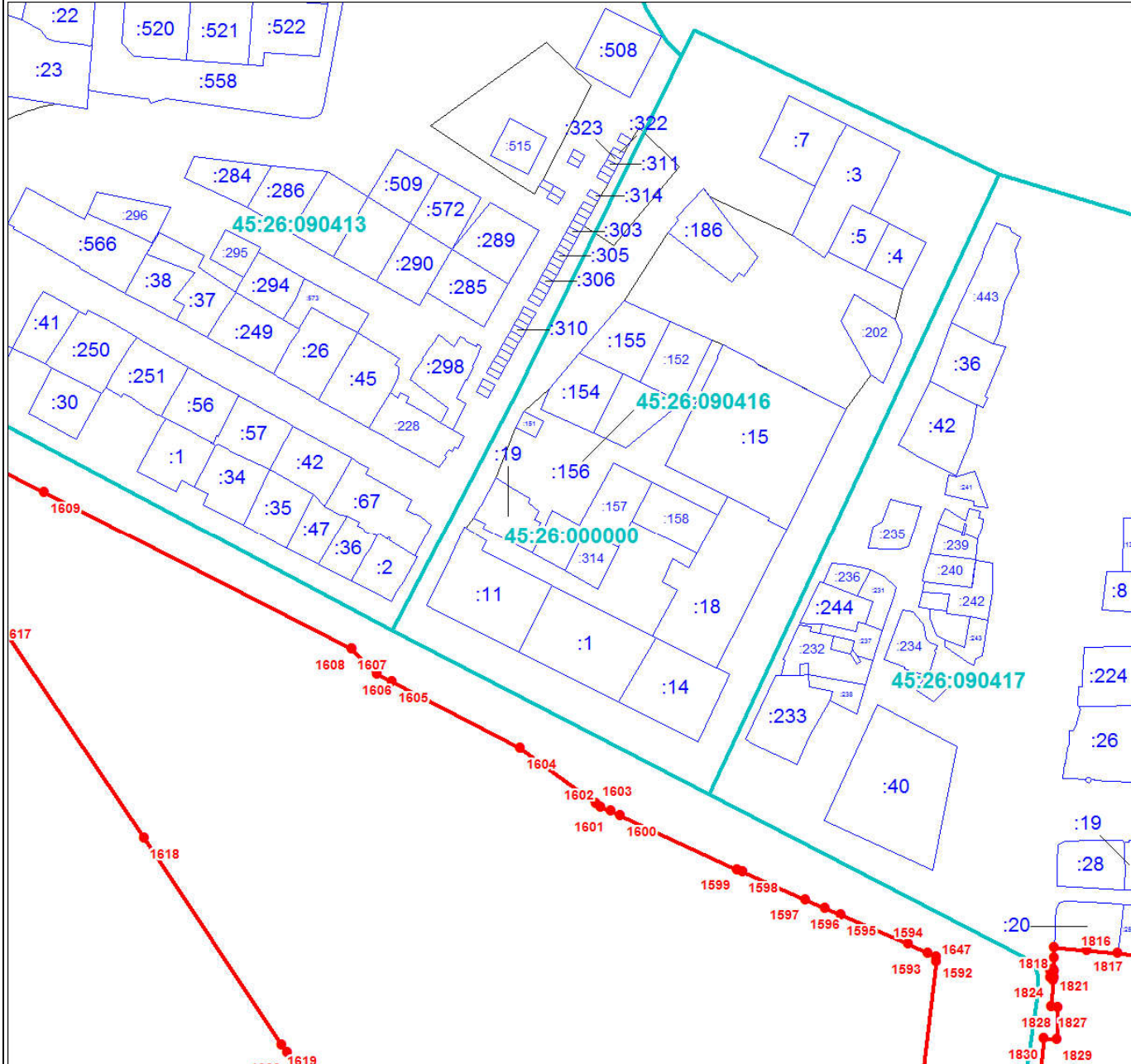
Место для оттиска печати (при наличии) лица, составившего описание местоположения границ объекта



Раздел 4

План границ объекта

Выносной лист № 96



Масштаб 1:3000

Используемые условные знаки и обозначения:

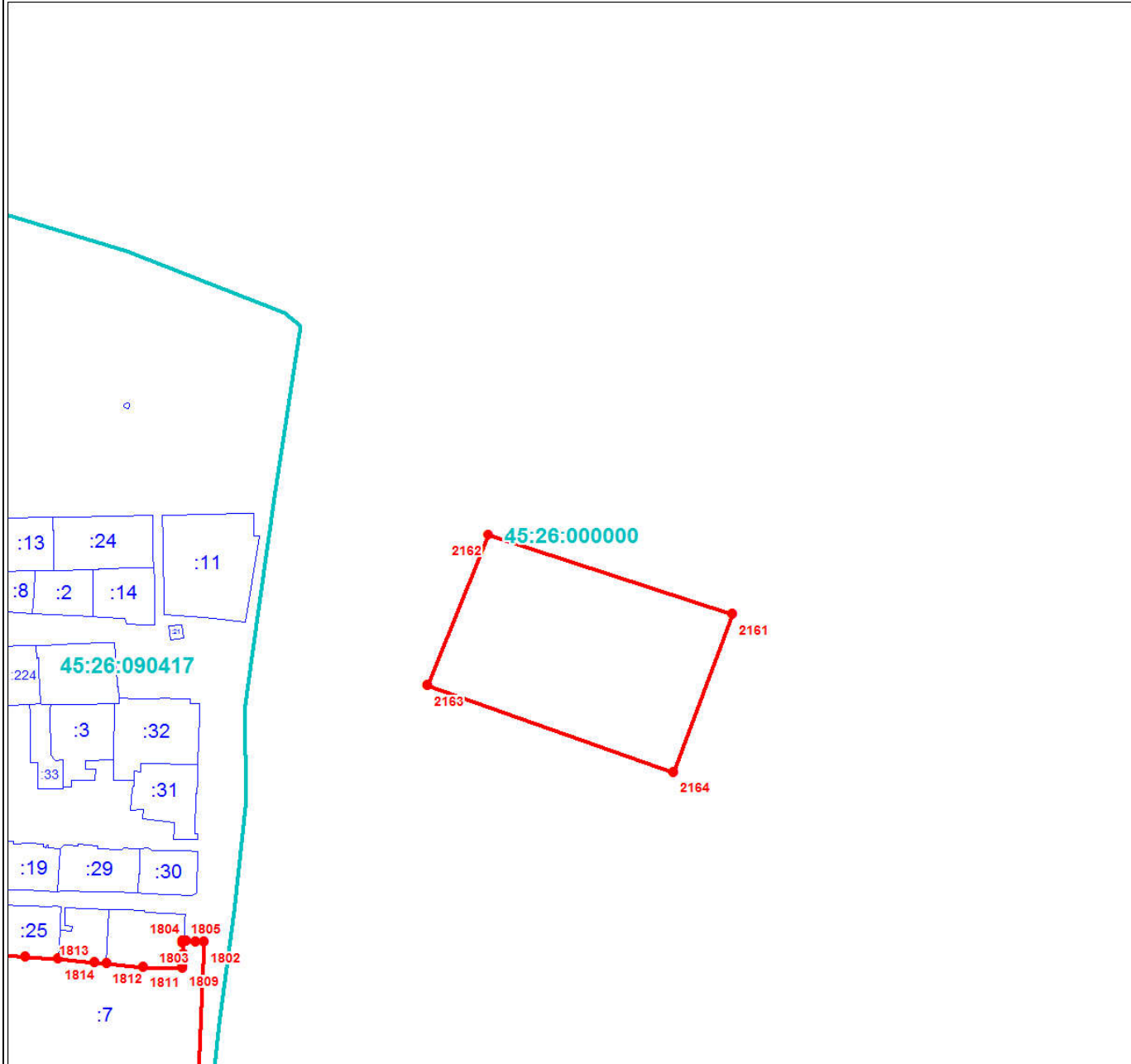
Условные обозначения представлены на листе 140

Подпись _____

Дата 24 июня 2024 г.

Место для оттиска печати (при наличии) лица, составившего описание местоположения границ объекта





Масштаб 1:3000

Используемые условные знаки и обозначения:

Условные обозначения представлены на листе 140

Подпись _____

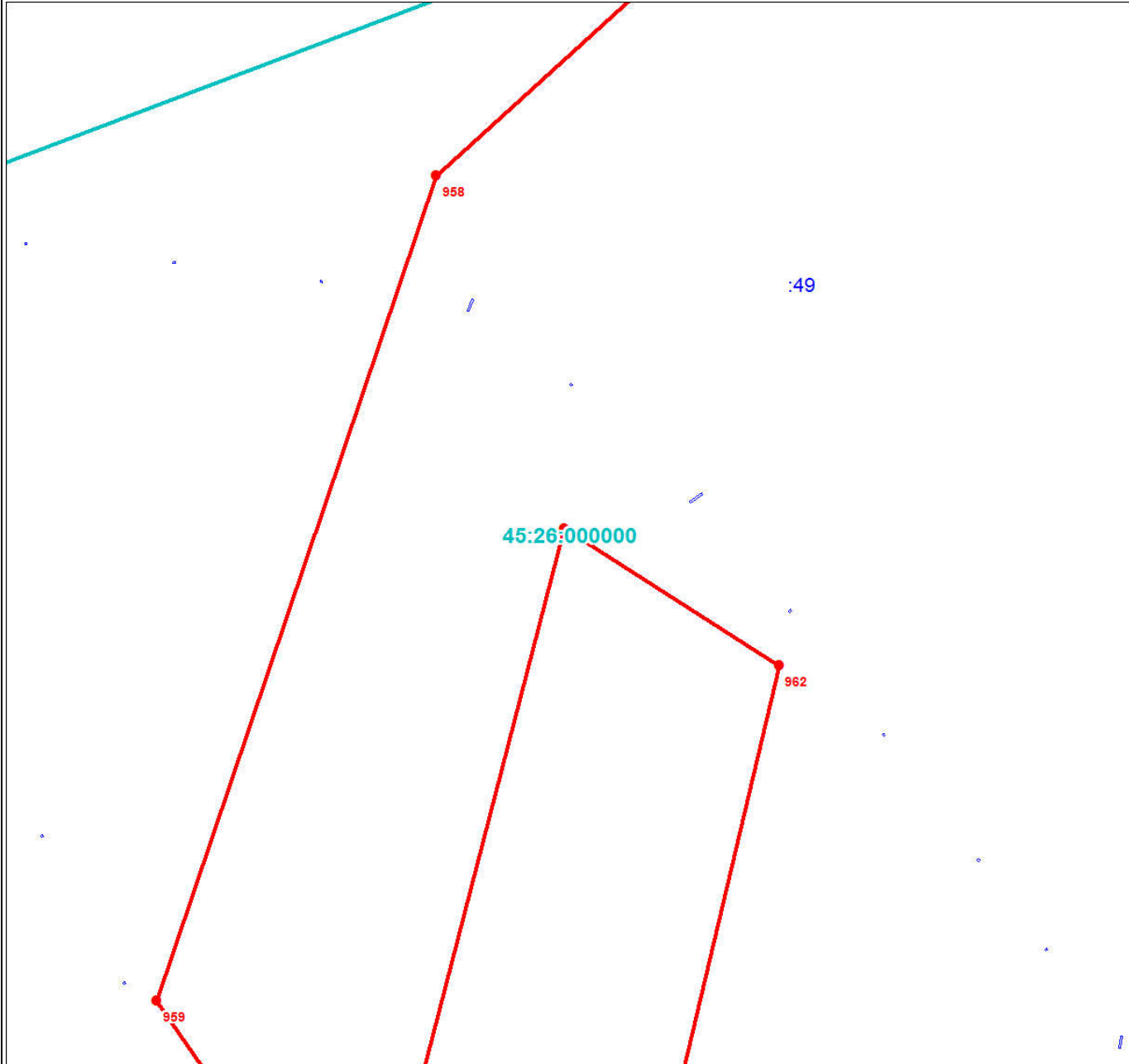
Дата 24 июня 2024 г.

Место для оттиска печати (при наличии) лица, составившего описание местоположения границ объекта



План границ объекта

Выносной лист № 98



Масштаб 1:3000

Используемые условные знаки и обозначения:

Условные обозначения представлены на листе 140

Подпись _____

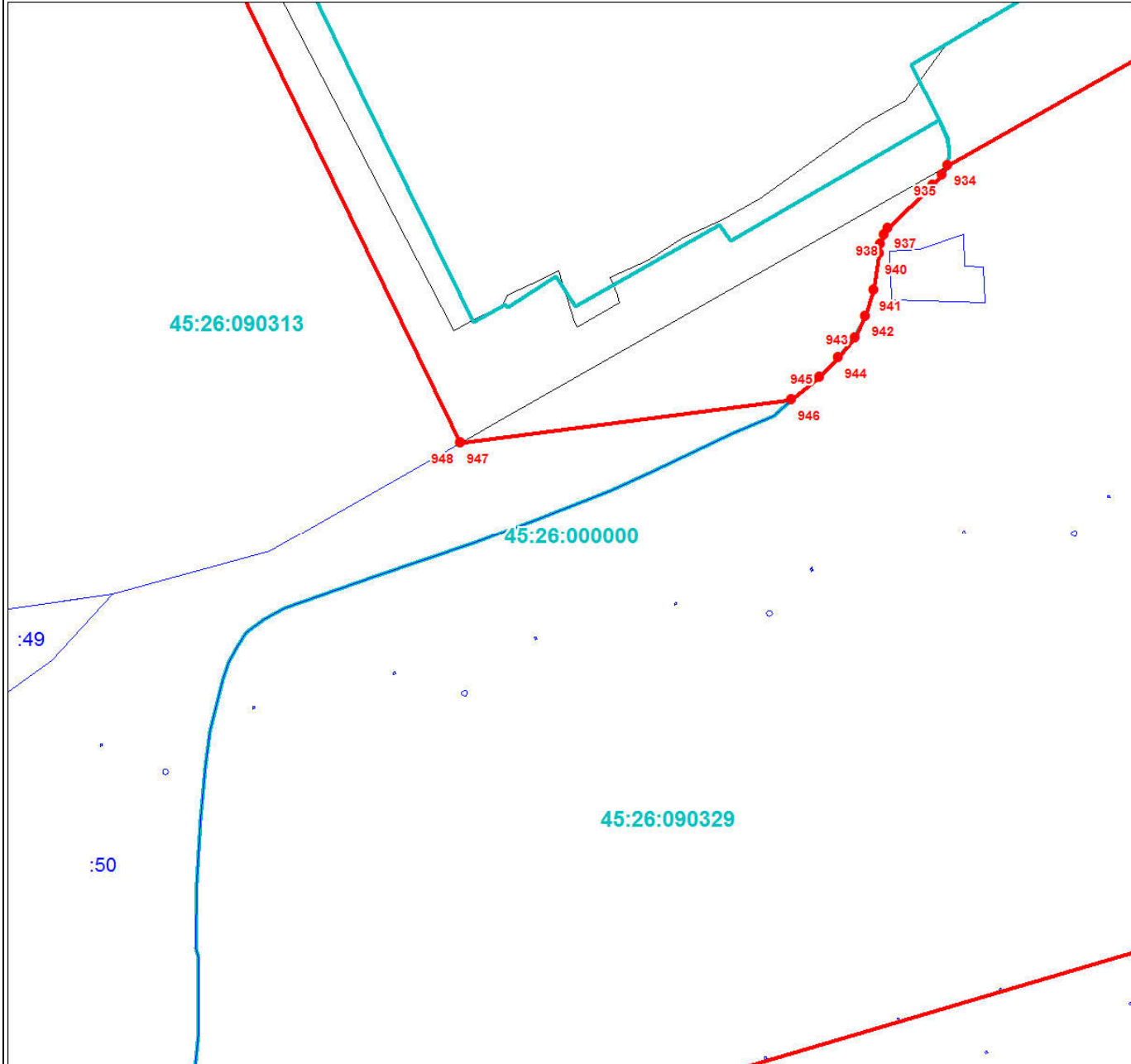
Дата 24 июня 2024 г.

Место для оттиска печати (при наличии) лица, составившего описание местоположения границ объекта



План границ объекта

Выносной лист № 99



Масштаб 1:3000

Используемые условные знаки и обозначения:

Условные обозначения представлены на листе 140

Подпись _____

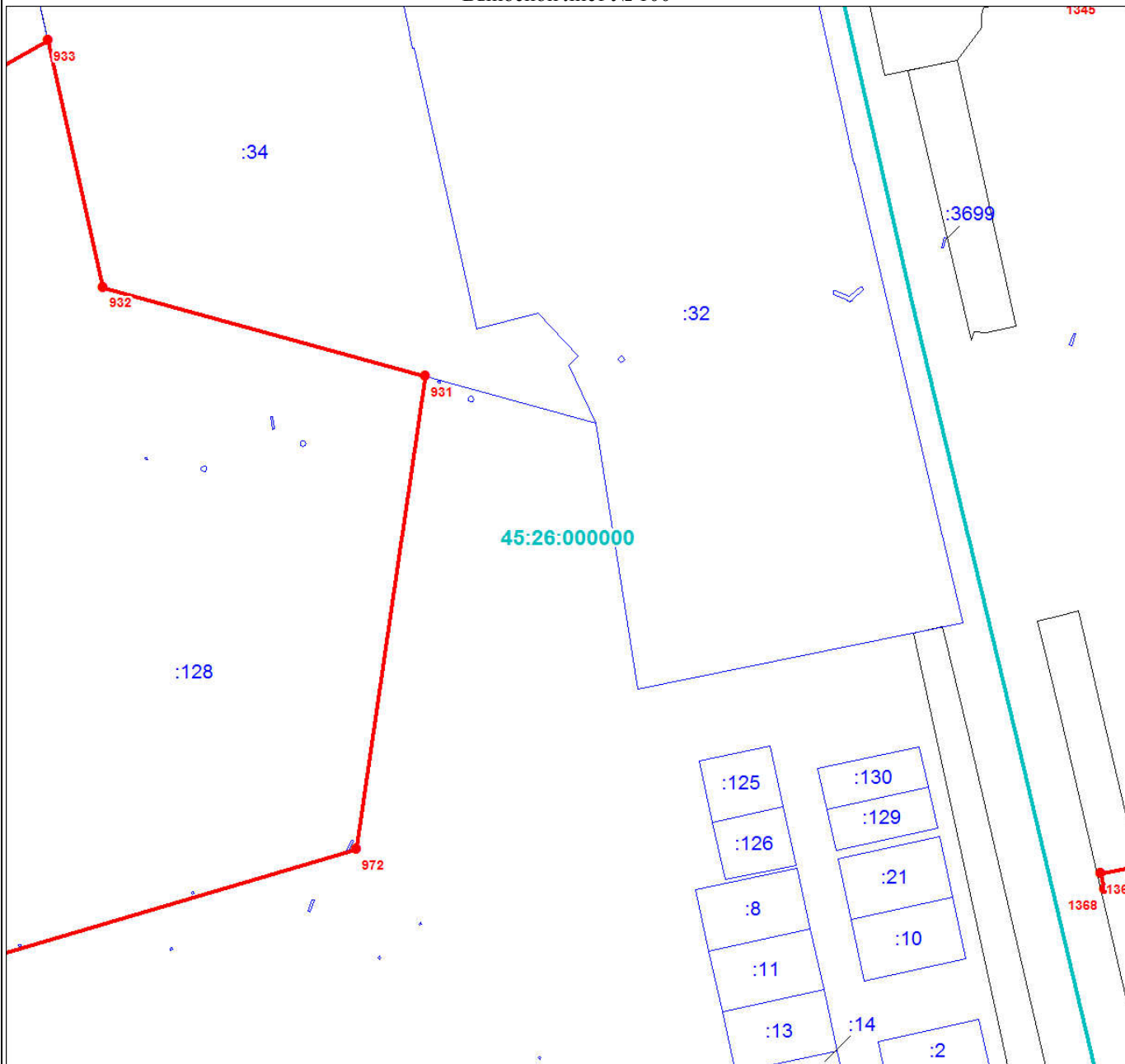
Дата 24 июня 2024 г.

Место для оттиска печати (при наличии) лица, составившего описание местоположения границ объекта



План границ объекта

Выносной лист № 100



Масштаб 1:3000

Используемые условные знаки и обозначения:

Условные обозначения представлены на листе 140

Подпись _____

Дата 24 июня 2024 г.

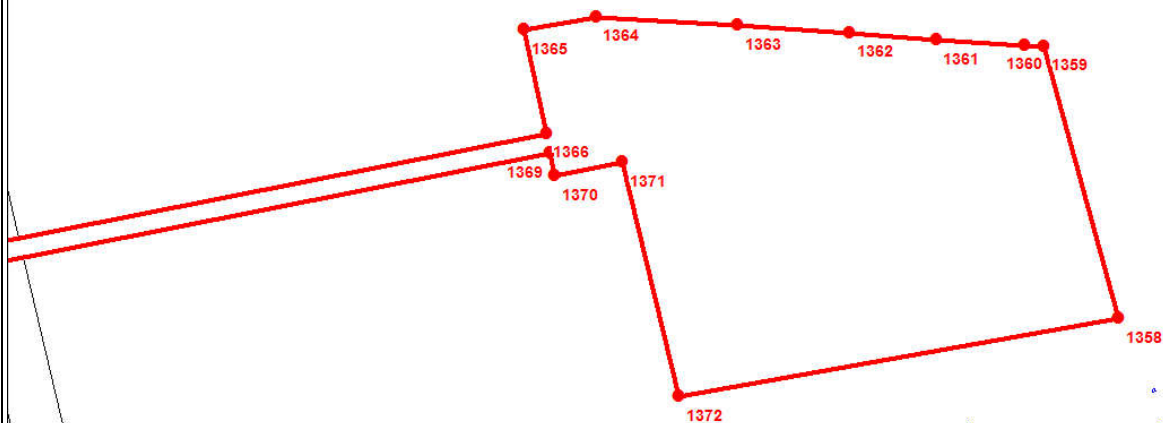
Место для оттиска печати (при наличии) лица, составившего описание местоположения границ объекта



План границ объекта

Выносной лист № 101

45:26:000000



Масштаб 1:3000

Используемые условные знаки и обозначения:

Условные обозначения представлены на листе 140

Подпись _____

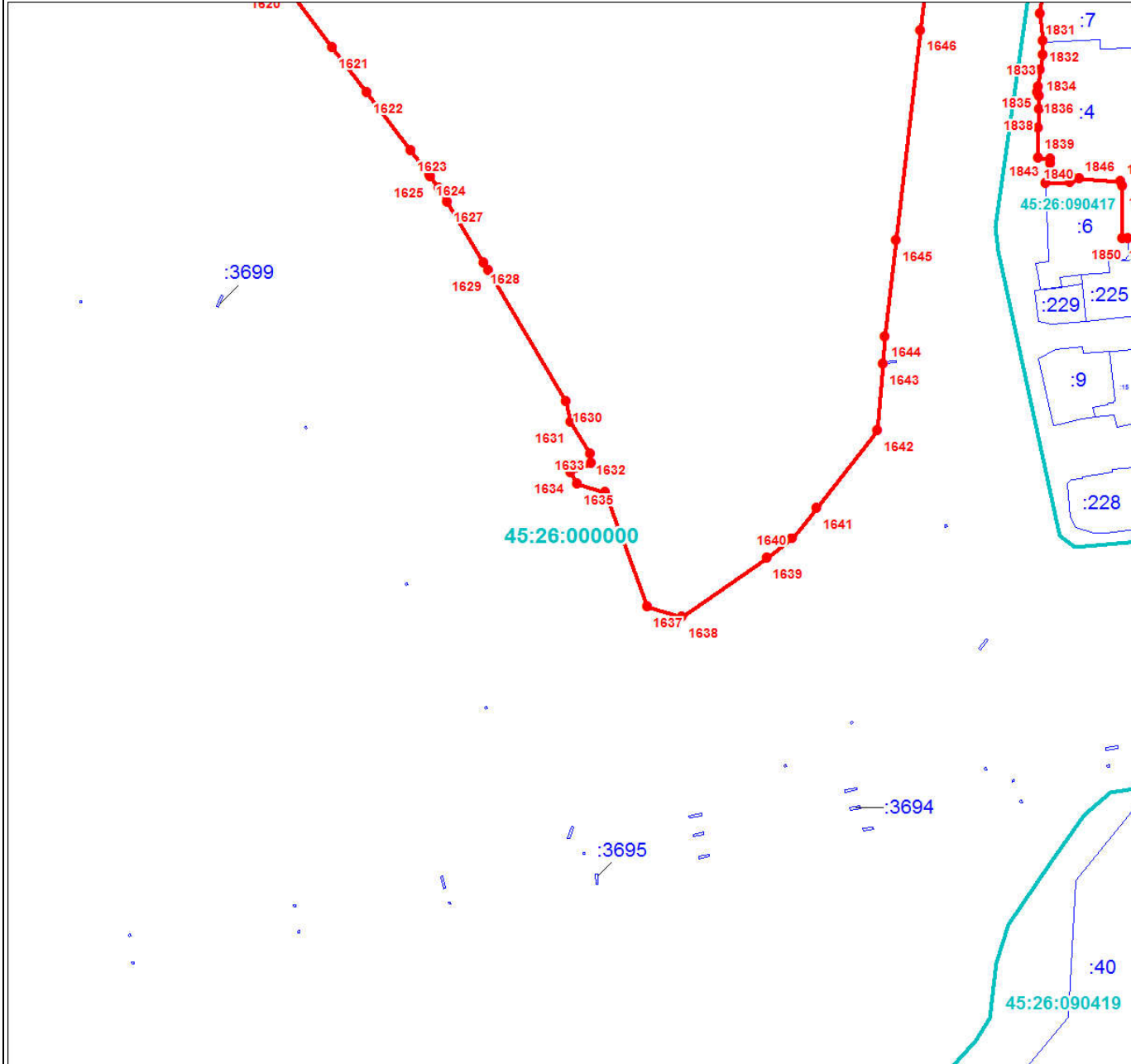
Дата 24 июня 2024 г.

Место для оттиска печати (при наличии) лица, составившего описание местоположения границ объекта



План границ объекта

Выносной лист № 102



Масштаб 1:3000

Используемые условные знаки и обозначения:

Условные обозначения представлены на листе 140

Подпись _____

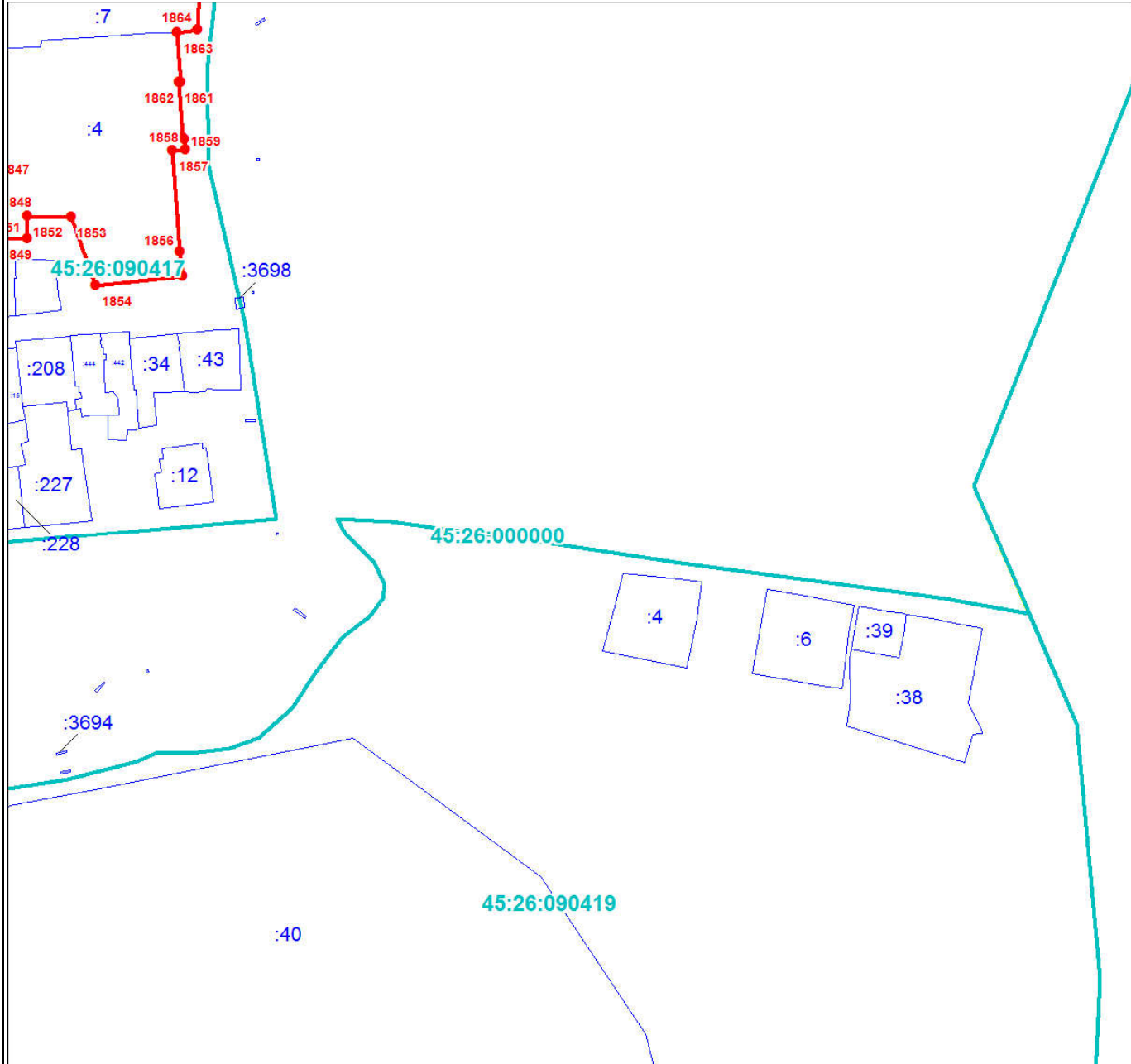
Дата 24 июня 2024 г.

Место для оттиска печати (при наличии) лица, составившего описание местоположения границ объекта



План границ объекта

Выносной лист № 103



Масштаб 1:3000

Используемые условные знаки и обозначения:

Условные обозначения представлены на листе 140

Подпись _____

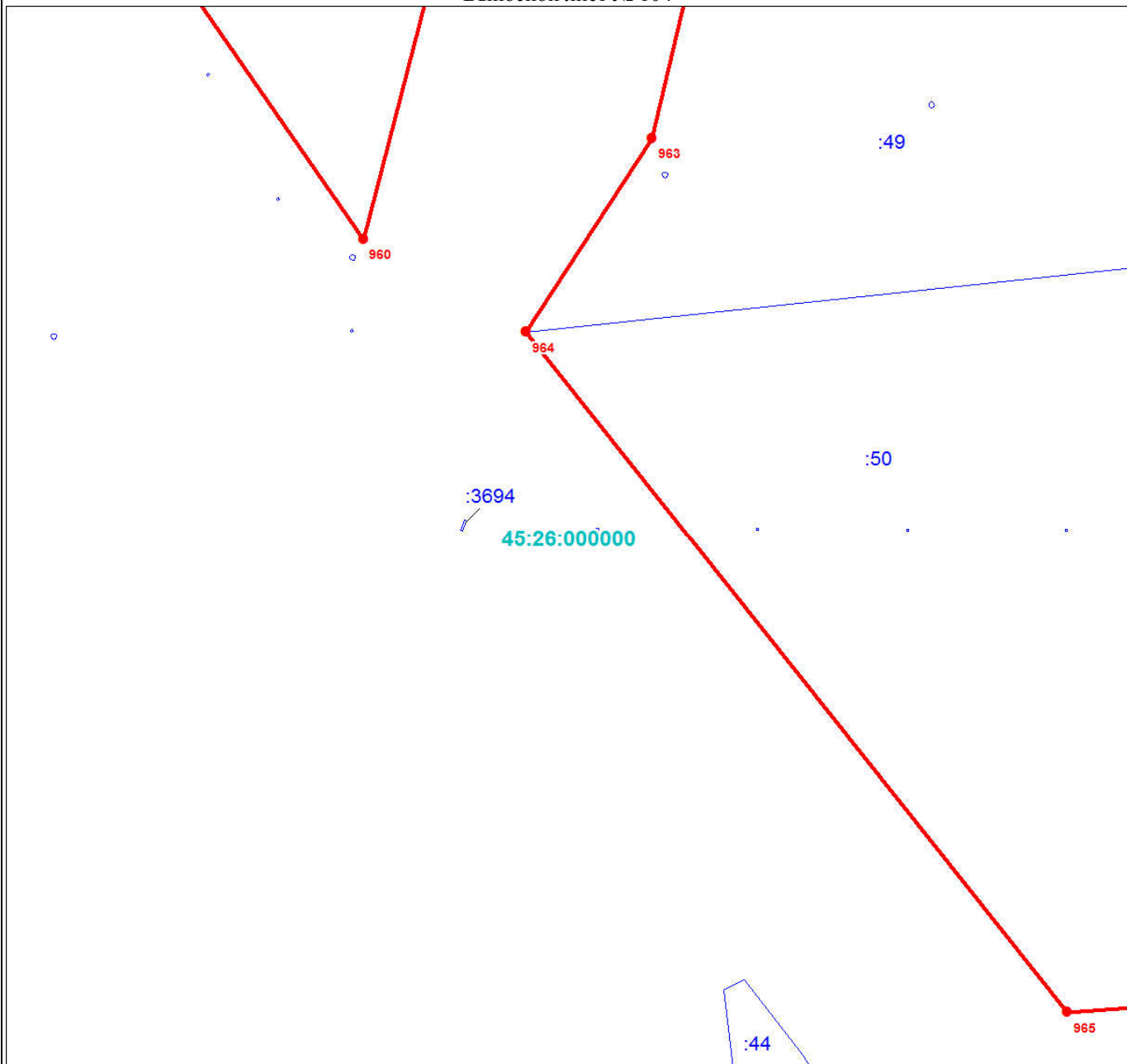
Дата 24 июня 2024 г.

Место для оттиска печати (при наличии) лица, составившего описание местоположения границ объекта



План границ объекта

Выносной лист № 104



Масштаб 1:3000

Используемые условные знаки и обозначения:

Условные обозначения представлены на листе 140

Подпись _____

Дата 24 июня 2024 г.

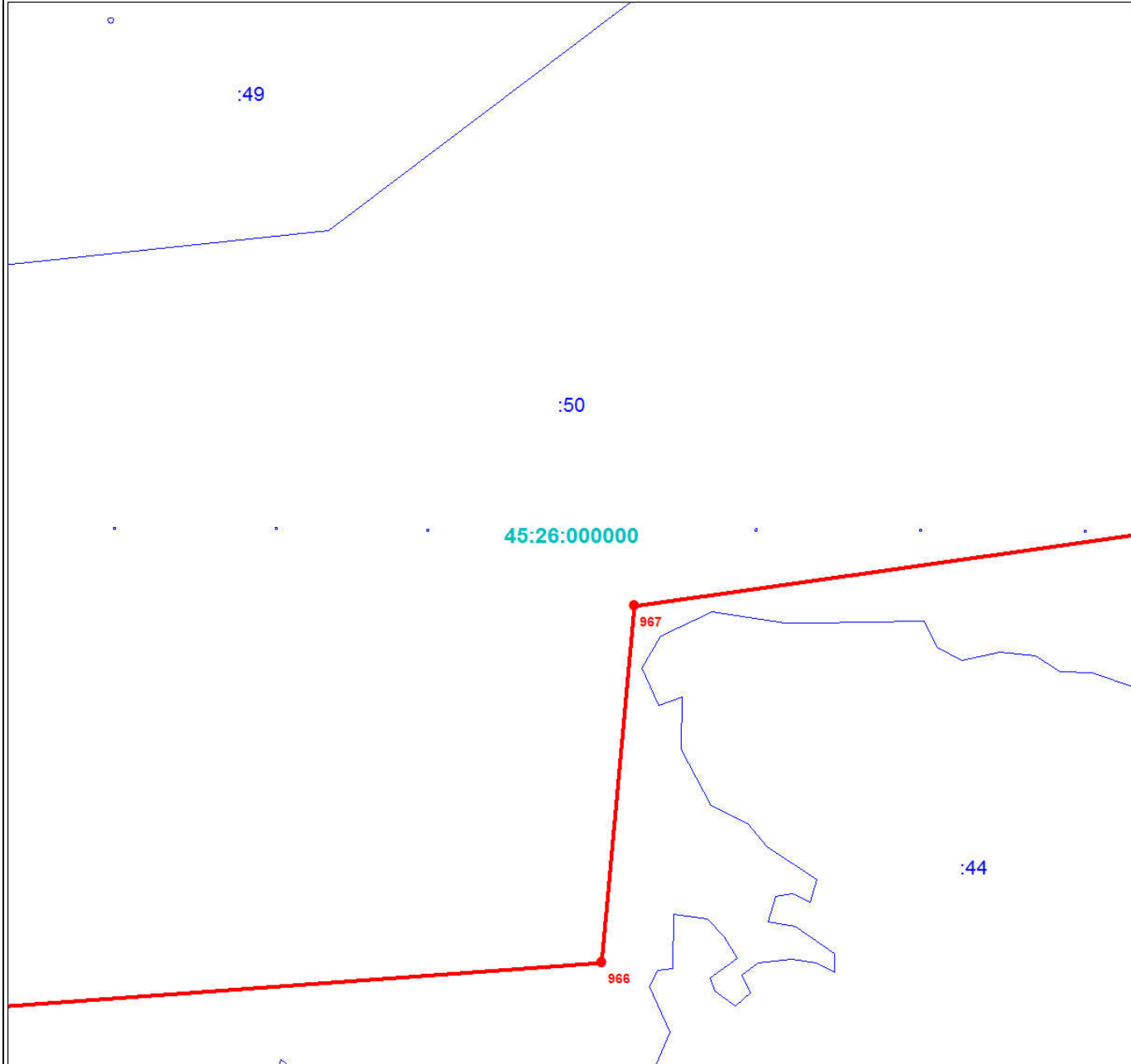
Место для оттиска печати (при наличии) лица, составившего описание местоположения границ объекта



Раздел 4

План границ объекта

Выносной лист № 105



Масштаб 1:3000

Используемые условные знаки и обозначения:

Условные обозначения представлены на листе 140

Подпись _____

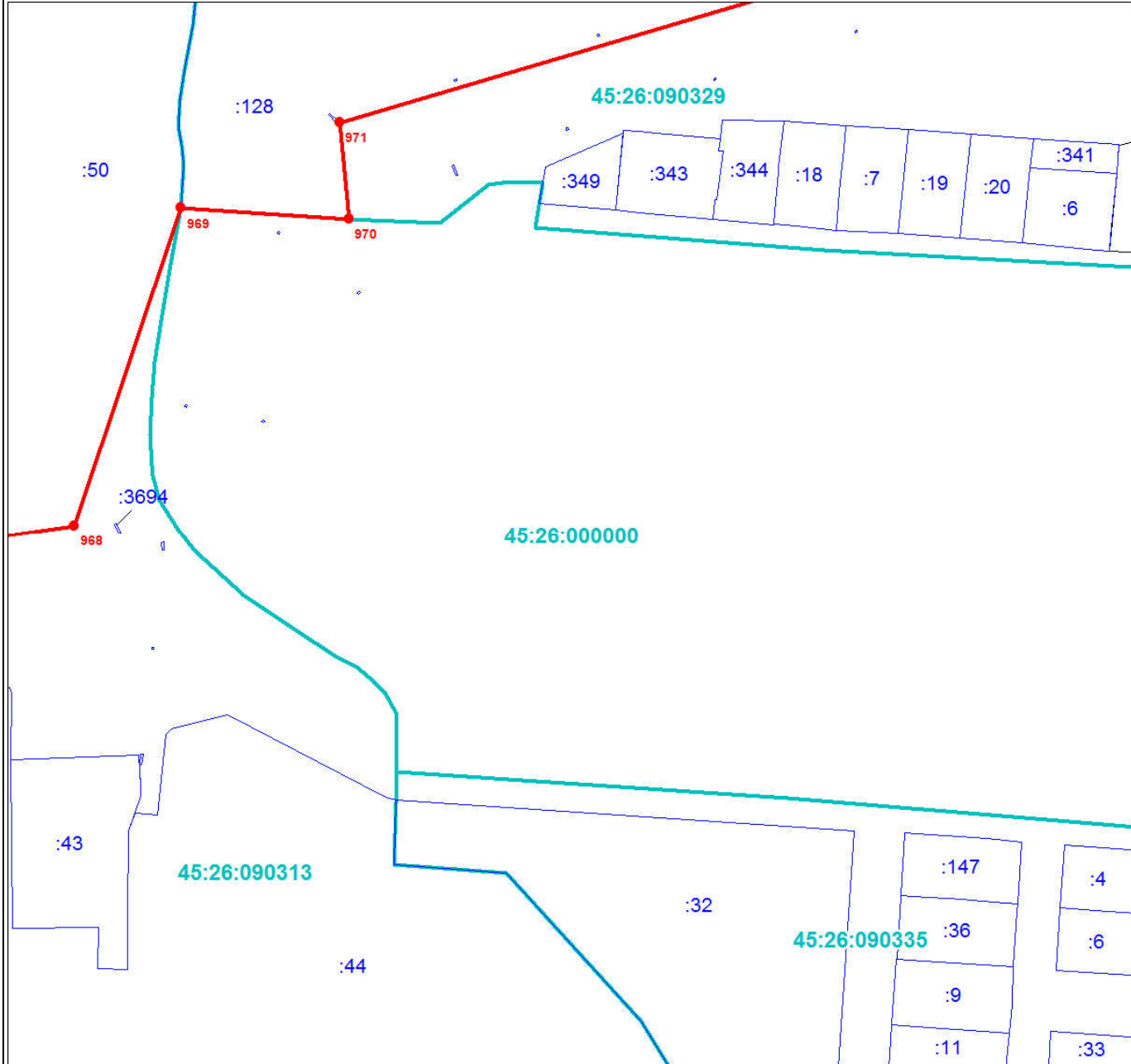
Дата 24 июня 2024 г.

Место для оттиска печати (при наличии) лица, составившего описание местоположения границ объекта



План границ объекта

Выносной лист № 106



Масштаб 1:3000

Используемые условные знаки и обозначения:

Условные обозначения представлены на листе 140

Подпись _____

Дата 24 июня 2024 г.

Место для оттиска печати (при наличии) лица, составившего описание местоположения границ объекта



ОПИСАНИЕ МЕСТОПОЛОЖЕНИЯ ГРАНИЦ

Территориальная зона коммунальная зона г. Шадринск Шадринского городского округа Курганской области (Г.2.)

(наименование объекта, местоположение границ которого описано (далее - объект)

Раздел 1

Сведения об объекте		
№ п/п	Характеристики объекта	Описание характеристик
1	2	3
1	Местоположение объекта	Курганская область, Шадринск г
2	Площадь объекта \pm величина погрешности определения площади ($P \pm \Delta P$), м ²	1242799 \pm 3902
3	Иные характеристики объекта	<p>1. Виды разрешенного использования земельных участков и объектов капитального строительства:</p> <p>1.1. Основные виды использования:</p> <p>1) Склады Предельные размеры земельных участков: Предельный максимальный размер земельного участка 500000 кв.м</p> <p>2) Складские площадки Предельные размеры земельных участков: Предельный максимальный размер земельного участка 500000 кв.м</p> <p>3) Ветеринарное обслуживание Предельные размеры земельных участков: Предельный максимальный размер земельного участка 500000 кв.м</p> <p>4) Коммунальное обслуживание Предельные размеры земельных участков: Предельный максимальный размер земельного участка 500000 кв.м</p> <p>5) Земельные участки (территории) общего пользования Предельные размеры земельных участков: Предельный максимальный размер земельного участка 500000 кв.м</p> <p>6) Хранение и переработка сельскохозяйственной продукции Предельные размеры земельных участков: Предельный максимальный размер земельного участка 500000 кв.м</p> <p>7) Хранение автотранспорта Предельные размеры земельных участков: Предельный максимальный размер земельного участка 500000 кв.м</p> <p>8) Служебные гаражи Предельные размеры земельных участков: Предельный максимальный размер земельного участка 500000 кв.м</p> <p>9) Объекты дорожного сервиса Предельные размеры земельных участков: Предельный максимальный размер земельного участка 500000 кв.м</p> <p>10) Спорт Предельные размеры земельных участков: Предельный максимальный размер земельного участка 500000 кв.м</p> <p>11) Магазины Предельные размеры земельных участков: Предельный максимальный размер земельного участка 500000 кв.м</p> <p>12) Обеспечение внутреннего правопорядка Предельные размеры земельных участков: Предельный максимальный размер земельного участка 500000 кв.м</p>

Сведения об объекте		
№ п/п	Характеристики объекта	Описание характеристик
		13) Бытовое обслуживание Предельные размеры земельных участков: Предельный максимальный размер земельного участка 500000 кв.м 14) Рынки Предельные размеры земельных участков: Предельный максимальный размер земельного участка 500000 кв.м 15) Обеспечение научной деятельности Предельные размеры земельных участков: Предельный максимальный размер земельного участка 500000 кв.м 16) Предпринимательство Предельные размеры земельных участков: Предельный максимальный размер земельного участка 500000 кв.м 17) Связь Предельные размеры земельных участков: Предельный максимальный размер земельного участка 500000 кв.м 18) Стоянки транспорта общего пользования Предельные размеры земельных участков: Предельный максимальный размер земельного участка 500000 кв.м 1.2. Условно-разрешенные виды использования: 1) Среднее и высшее профессиональное образование Предельные размеры земельных участков: Предельный максимальный размер земельного участка 500000 кв.м 2) Религиозное использование Предельные размеры земельных участков: Предельный максимальный размер земельного участка 500000 кв.м

Раздел 2

Сведения о местоположении границ объекта					
1. Система координат МСК-45, зона 2					
2. Сведения о характерных точках границ объекта					
Обозначение характерных точек границ	Координаты, м		Метод определения координат характерной точки	Средняя квадратическая погрешность положения характерной точки (M _t), м	Описание обозначения точки на местности (при наличии)
	X	Y			
1	2	3	4	5	6
1	509820.19	2268951.81	Картометрический метод	1	-
2	509821.02	2268945.26	Картометрический метод	1	-
3	509824.06	2268921.35	Картометрический метод	1	-
4	509824.38	2268914.13	Картометрический метод	1	-
5	509825.93	2268899.15	Картометрический метод	1	-
6	509793.48	2268897.67	Картометрический метод	1	-
7	509794.00	2268927.04	Картометрический	1	-

Сведения о местоположении границ объекта

1. Система координат МСК-45, зона 2

2. Сведения о характерных точках границ объекта

Обозначение характерных точек границ	Координаты, м		Метод определения координат характерной точки	Средняя квадратическая погрешность положения характерной точки (M _t), м	Описание обозначения точки на местности (при наличии)
	X	Y			
			метод		
8	509791.00	2268927.00	Картометрический метод	1	-
9	509790.63	2268951.37	Картометрический метод	1	-
1	509820.19	2268951.81	Картометрический метод	1	-
					-
10	509970.86	2269831.24	Картометрический метод	1	-
11	509973.62	2269767.48	Картометрический метод	1	-
12	509954.84	2269749.21	Картометрический метод	1	-
13	509907.99	2269746.84	Картометрический метод	1	-
14	509881.06	2269745.46	Картометрический метод	1	-
15	509880.42	2269745.44	Картометрический метод	1	-
16	509877.39	2269745.29	Картометрический метод	1	-
17	509876.99	2269745.28	Картометрический метод	1	-
18	509857.73	2269744.29	Картометрический метод	1	-
19	509853.60	2269825.27	Картометрический метод	1	-
20	509883.14	2269826.78	Картометрический метод	1	-
21	509887.13	2269826.98	Картометрический метод	1	-
22	509904.54	2269827.85	Картометрический метод	1	-
10	509970.86	2269831.24	Картометрический метод	1	-
					-
23	509263.95	2270604.86	Картометрический метод	1	-
24	509264.29	2270592.37	Картометрический метод	1	-
25	509270.52	2270592.53	Картометрический метод	1	-
26	509270.66	2270586.92	Картометрический метод	1	-
27	509270.97	2270563.02	Картометрический метод	1	-
28	509271.39	2270562.89	Картометрический метод	1	-
29	509271.64	2270562.54	Картометрический метод	1	-

Сведения о местоположении границ объекта

1. Система координат МСК-45, зона 2

2. Сведения о характерных точках границ объекта

Обозначение характерных точек границ	Координаты, м		Метод определения координат характерной точки	Средняя квадратическая погрешность положения характерной точки (M _t), м	Описание обозначения точки на местности (при наличии)
	X	Y			
30	509271.64	2270562.09	Картометрический метод	1	-
31	509271.41	2270561.75	Картометрический метод	1	-
32	509270.99	2270561.62	Картометрический метод	1	-
33	509271.03	2270560.30	Картометрический метод	1	-
34	509256.55	2270560.10	Картометрический метод	1	-
35	509255.71	2270554.98	Картометрический метод	1	-
36	509254.60	2270553.20	Картометрический метод	1	-
37	509254.70	2270529.18	Картометрический метод	1	-
38	509246.10	2270528.90	Картометрический метод	1	-
39	509222.75	2270528.19	Картометрический метод	1	-
40	509223.07	2270509.01	Картометрический метод	1	-
41	509218.04	2270509.16	Картометрический метод	1	-
42	509211.75	2270509.54	Картометрический метод	1	-
43	509212.17	2270586.55	Картометрический метод	1	-
44	509212.26	2270590.94	Картометрический метод	1	-
45	509257.33	2270592.18	Картометрический метод	1	-
46	509257.01	2270604.54	Картометрический метод	1	-
23	509263.95	2270604.86	Картометрический метод	1	-
					-
47	509465.98	2271546.06	Картометрический метод	1	-
48	509480.73	2271542.79	Картометрический метод	1	-
49	509474.71	2271520.87	Картометрический метод	1	-
50	509461.54	2271525.52	Картометрический метод	1	-
47	509465.98	2271546.06	Картометрический метод	1	-
					-
51	509578.18	2271772.68	Картометрический метод	1	-
52	509592.53	2271768.26	Картометрический	1	-

Сведения о местоположении границ объекта

1. Система координат МСК-45, зона 2

2. Сведения о характерных точках границ объекта

Обозначение характерных точек границ	Координаты, м		Метод определения координат характерной точки	Средняя квадратическая погрешность положения характерной точки (M _t), м	Описание обозначения точки на местности (при наличии)
	X	Y			
			метод		
53	509583.62	2271738.16	Картометрический метод	1	-
54	509573.11	2271740.95	Картометрический метод	1	-
51	509578.18	2271772.68	Картометрический метод	1	-
					-
55	509472.78	2271874.53	Картометрический метод	1	-
56	509483.42	2271849.84	Картометрический метод	1	-
57	509485.69	2271835.24	Картометрический метод	1	-
58	509475.22	2271835.41	Картометрический метод	1	-
59	509464.21	2271839.46	Картометрический метод	1	-
60	509453.55	2271856.44	Картометрический метод	1	-
61	509449.41	2271867.54	Картометрический метод	1	-
62	509454.77	2271870.28	Картометрический метод	1	-
55	509472.78	2271874.53	Картометрический метод	1	-
					-
63	509628.26	2272078.80	Картометрический метод	1	-
64	509632.68	2272061.75	Картометрический метод	1	-
65	509611.35	2272060.84	Картометрический метод	1	-
66	509611.40	2272072.71	Картометрический метод	1	-
63	509628.26	2272078.80	Картометрический метод	1	-
					-
67	509534.12	2272177.09	Картометрический метод	1	-
68	509543.33	2272166.50	Картометрический метод	1	-
69	509546.22	2272156.46	Картометрический метод	1	-
70	509546.44	2272148.06	Картометрический метод	1	-
71	509546.88	2272147.17	Картометрический метод	1	-
72	509550.12	2272135.61	Картометрический метод	1	-
73	509567.70	2272073.05	Картометрический	1	-

Сведения о местоположении границ объекта

1. Система координат МСК-45, зона 2

2. Сведения о характерных точках границ объекта

Обозначение характерных точек границ	Координаты, м		Метод определения координат характерной точки	Средняя квадратическая погрешность положения характерной точки (M _t), м	Описание обозначения точки на местности (при наличии)
	X	Y			
			метод		
74	509541.38	2272070.16	Картометрический метод	1	-
75	509529.47	2272068.85	Картометрический метод	1	-
76	509529.45	2272067.86	Картометрический метод	1	-
77	509541.05	2272009.29	Картометрический метод	1	-
78	509476.74	2271994.47	Картометрический метод	1	-
79	509461.01	2272062.68	Картометрический метод	1	-
80	509513.52	2272074.78	Картометрический метод	1	-
81	509510.18	2272096.07	Картометрический метод	1	-
82	509522.66	2272097.37	Картометрический метод	1	-
83	509521.54	2272103.16	Картометрический метод	1	-
84	509520.83	2272107.40	Картометрический метод	1	-
85	509517.40	2272120.96	Картометрический метод	1	-
86	509513.95	2272136.27	Картометрический метод	1	-
87	509512.67	2272141.57	Картометрический метод	1	-
88	509519.18	2272142.99	Картометрический метод	1	-
89	509520.29	2272143.61	Картометрический метод	1	-
90	509509.86	2272160.96	Картометрический метод	1	-
91	509513.62	2272163.95	Картометрический метод	1	-
92	509517.23	2272168.68	Картометрический метод	1	-
67	509534.12	2272177.09	Картометрический метод	1	-
					-
93	509698.57	2272451.15	Картометрический метод	1	-
94	509701.17	2272444.03	Картометрический метод	1	-
95	509695.21	2272442.32	Картометрический метод	1	-
96	509693.89	2272445.81	Картометрический метод	1	-
97	509692.78	2272449.29	Картометрический	1	-

Сведения о местоположении границ объекта					
1. Система координат МСК-45, зона 2					
2. Сведения о характерных точках границ объекта					
Обозначение характерных точек границ	Координаты, м		Метод определения координат характерной точки	Средняя квадратическая погрешность положения характерной точки (M _t), м	Описание обозначения точки на местности (при наличии)
	X	Y			
			метод		
93	509698.57	2272451.15	Картометрический метод	1	-
					-
98	509687.46	2272480.84	Картометрический метод	1	-
99	509691.06	2272470.75	Картометрический метод	1	-
100	509685.33	2272468.69	Картометрический метод	1	-
101	509681.76	2272478.79	Картометрический метод	1	-
98	509687.46	2272480.84	Картометрический метод	1	-
					-
102	509656.73	2272567.77	Картометрический метод	1	-
103	509661.84	2272542.62	Картометрический метод	1	-
104	509663.96	2272540.58	Картометрический метод	1	-
105	509665.22	2272535.87	Картометрический метод	1	-
106	509667.23	2272534.36	Картометрический метод	1	-
107	509674.17	2272514.44	Картометрический метод	1	-
108	509682.43	2272493.86	Картометрический метод	1	-
109	509683.71	2272490.79	Картометрический метод	1	-
110	509677.88	2272488.41	Картометрический метод	1	-
111	509676.62	2272491.51	Картометрический метод	1	-
112	509668.36	2272512.11	Картометрический метод	1	-
113	509661.13	2272532.15	Картометрический метод	1	-
114	509657.42	2272533.94	Картометрический метод	1	-
115	509655.58	2272541.20	Картометрический метод	1	-
116	509650.44	2272566.51	Картометрический метод	1	-
102	509656.73	2272567.77	Картометрический метод	1	-
					-
117	509705.38	2272630.22	Картометрический метод	1	-
118	509706.57	2272619.62	Картометрический	1	-

Сведения о местоположении границ объекта

1. Система координат МСК-45, зона 2

2. Сведения о характерных точках границ объекта

Обозначение характерных точек границ	Координаты, м		Метод определения координат характерной точки	Средняя квадратическая погрешность положения характерной точки (M _t), м	Описание обозначения точки на местности (при наличии)
	X	Y			
			метод		
119	509706.91	2272616.63	Картометрический метод	1	-
120	509707.26	2272613.57	Картометрический метод	1	-
121	509709.24	2272596.21	Картометрический метод	1	-
122	509709.56	2272593.26	Картометрический метод	1	-
123	509709.90	2272590.30	Картометрический метод	1	-
124	509710.40	2272585.88	Картометрический метод	1	-
125	509711.24	2272578.47	Картометрический метод	1	-
126	509711.59	2272575.44	Картометрический метод	1	-
127	509711.93	2272572.39	Картометрический метод	1	-
128	509712.27	2272569.43	Картометрический метод	1	-
129	509712.62	2272566.40	Картометрический метод	1	-
130	509712.96	2272563.21	Картометрический метод	1	-
131	509713.31	2272560.19	Картометрический метод	1	-
132	509713.67	2272557.07	Картометрический метод	1	-
133	509714.01	2272554.02	Картометрический метод	1	-
134	509714.34	2272551.18	Картометрический метод	1	-
135	509714.91	2272547.71	Картометрический метод	1	-
136	509715.45	2272544.54	Картометрический метод	1	-
137	509717.03	2272535.15	Картометрический метод	1	-
138	509710.60	2272534.24	Картометрический метод	1	-
139	509709.20	2272543.84	Картометрический метод	1	-
140	509708.74	2272546.88	Картометрический метод	1	-
141	509707.90	2272553.42	Картометрический метод	1	-
142	509707.56	2272556.38	Картометрический метод	1	-
143	509707.20	2272559.50	Картометрический метод	1	-

Сведения о местоположении границ объекта

1. Система координат МСК-45, зона 2

2. Сведения о характерных точках границ объекта

Обозначение характерных точек границ	Координаты, м		Метод определения координат характерной точки	Средняя квадратическая погрешность положения характерной точки (M _t), м	Описание обозначения точки на местности (при наличии)
	X	Y			
144	509706.86	2272562.46	Картометрический метод	1	-
145	509706.52	2272565.57	Картометрический метод	1	-
146	509706.18	2272568.60	Картометрический метод	1	-
147	509705.82	2272571.66	Картометрический метод	1	-
148	509705.49	2272574.61	Картометрический метод	1	-
149	509705.14	2272577.64	Картометрический метод	1	-
150	509703.80	2272589.56	Картометрический метод	1	-
151	509703.46	2272592.51	Картометрический метод	1	-
152	509703.14	2272595.47	Картометрический метод	1	-
153	509701.16	2272612.83	Картометрический метод	1	-
154	509700.81	2272615.88	Картометрический метод	1	-
155	509700.47	2272618.86	Картометрический метод	1	-
156	509699.27	2272629.47	Картометрический метод	1	-
117	509705.38	2272630.22	Картометрический метод	1	-
					-
157	509695.97	2272713.52	Картометрический метод	1	-
158	509696.40	2272709.79	Картометрический метод	1	-
159	509696.75	2272706.77	Картометрический метод	1	-
160	509698.13	2272694.62	Картометрический метод	1	-
161	509698.49	2272691.51	Картометрический метод	1	-
162	509698.85	2272688.49	Картометрический метод	1	-
163	509699.16	2272685.70	Картометрический метод	1	-
164	509699.50	2272682.71	Картометрический метод	1	-
165	509700.87	2272670.75	Картометрический метод	1	-
166	509701.23	2272667.77	Картометрический метод	1	-
167	509701.54	2272664.99	Картометрический метод	1	-

Сведения о местоположении границ объекта

1. Система координат МСК-45, зона 2

2. Сведения о характерных точках границ объекта

Обозначение характерных точек границ	Координаты, м		Метод определения координат характерной точки	Средняя квадратическая погрешность положения характерной точки (M _t), м	Описание обозначения точки на местности (при наличии)
	X	Y			
168	509701.89	2272662.02	Картометрический метод	1	-
169	509702.23	2272659.00	Картометрический метод	1	-
170	509702.60	2272655.72	Картометрический метод	1	-
171	509702.95	2272652.75	Картометрический метод	1	-
172	509704.69	2272637.63	Картометрический метод	1	-
173	509698.51	2272636.95	Картометрический метод	1	-
174	509696.75	2272652.08	Картометрический метод	1	-
175	509696.40	2272655.07	Картометрический метод	1	-
176	509696.02	2272658.35	Картометрический метод	1	-
177	509695.68	2272661.36	Картометрический метод	1	-
178	509695.32	2272664.30	Картометрический метод	1	-
179	509695.00	2272667.05	Картометрический метод	1	-
180	509694.65	2272670.03	Картометрический метод	1	-
181	509693.28	2272681.89	Картометрический метод	1	-
182	509692.94	2272684.88	Картометрический метод	1	-
183	509692.59	2272687.78	Картометрический метод	1	-
184	509692.24	2272690.82	Картометрический метод	1	-
185	509691.89	2272693.88	Картометрический метод	1	-
186	509690.48	2272705.94	Картометрический метод	1	-
187	509690.14	2272709.03	Картометрический метод	1	-
188	509689.70	2272712.70	Картометрический метод	1	-
157	509695.97	2272713.52	Картометрический метод	1	-
					-
189	509691.63	2272753.06	Картометрический метод	1	-
190	509694.50	2272727.06	Картометрический метод	1	-
191	509688.12	2272726.41	Картометрический метод	1	-

Сведения о местоположении границ объекта

1. Система координат МСК-45, зона 2

2. Сведения о характерных точках границ объекта

Обозначение характерных точек границ	Координаты, м		Метод определения координат характерной точки	Средняя квадратическая погрешность положения характерной точки (M _t), м	Описание обозначения точки на местности (при наличии)
	X	Y			
192	509685.40	2272752.32	Картометрический метод	1	-
189	509691.63	2272753.06	Картометрический метод	1	-
					-
193	509627.45	2272762.76	Картометрический метод	1	-
194	509632.08	2272730.46	Картометрический метод	1	-
195	509632.50	2272727.54	Картометрический метод	1	-
196	509637.71	2272691.17	Картометрический метод	1	-
197	509641.81	2272664.89	Картометрический метод	1	-
198	509642.38	2272664.89	Картометрический метод	1	-
199	509643.43	2272657.84	Картометрический метод	1	-
200	509650.64	2272624.46	Картометрический метод	1	-
201	509651.36	2272620.94	Картометрический метод	1	-
202	509651.68	2272617.93	Картометрический метод	1	-
203	509653.00	2272609.90	Картометрический метод	1	-
204	509653.58	2272606.94	Картометрический метод	1	-
205	509655.92	2272594.90	Картометрический метод	1	-
206	509657.27	2272588.71	Картометрический метод	1	-
207	509656.77	2272588.66	Картометрический метод	1	-
208	509659.40	2272576.00	Картометрический метод	1	-
209	509653.30	2272574.68	Картометрический метод	1	-
210	509650.66	2272587.41	Картометрический метод	1	-
211	509649.58	2272593.80	Картометрический метод	1	-
212	509647.03	2272605.66	Картометрический метод	1	-
213	509646.40	2272608.62	Картометрический метод	1	-
214	509645.10	2272616.88	Картометрический метод	1	-
215	509644.69	2272619.81	Картометрический метод	1	-

Сведения о местоположении границ объекта

1. Система координат МСК-45, зона 2

2. Сведения о характерных точках границ объекта

Обозначение характерных точек границ	Координаты, м		Метод определения координат характерной точки	Средняя квадратическая погрешность положения характерной точки (M _t), м	Описание обозначения точки на местности (при наличии)
	X	Y			
216	509636.73	2272660.33	Картометрический метод	1	-
217	509636.22	2272664.02	Картометрический метод	1	-
218	509635.37	2272663.95	Картометрический метод	1	-
219	509626.08	2272726.58	Картометрический метод	1	-
220	509625.66	2272729.52	Картометрический метод	1	-
221	509621.27	2272762.21	Картометрический метод	1	-
193	509627.45	2272762.76	Картометрический метод	1	-
					-
222	509625.35	2272807.86	Картометрический метод	1	-
223	509631.54	2272807.75	Картометрический метод	1	-
224	509631.58	2272803.88	Картометрический метод	1	-
225	509631.78	2272783.65	Картометрический метод	1	-
226	509631.81	2272779.72	Картометрический метод	1	-
227	509631.90	2272768.97	Картометрический метод	1	-
228	509626.02	2272769.03	Картометрический метод	1	-
229	509625.70	2272779.77	Картометрический метод	1	-
230	509625.58	2272783.76	Картометрический метод	1	-
231	509625.20	2272797.05	Картометрический метод	1	-
232	509625.28	2272803.88	Картометрический метод	1	-
222	509625.35	2272807.86	Картометрический метод	1	-
					-
233	509122.57	2272891.60	Картометрический метод	1	-
234	509126.34	2272886.76	Картометрический метод	1	-
235	509127.94	2272884.09	Картометрический метод	1	-
236	509217.67	2272741.56	Картометрический метод	1	-
237	509274.86	2272651.06	Картометрический метод	1	-
238	509285.35	2272636.87	Картометрический	1	-

Сведения о местоположении границ объекта

1. Система координат МСК-45, зона 2

2. Сведения о характерных точках границ объекта

Обозначение характерных точек границ	Координаты, м		Метод определения координат характерной точки	Средняя квадратическая погрешность положения характерной точки (M _t), м	Описание обозначения точки на местности (при наличии)
	X	Y			
			метод		
239	509307.62	2272601.36	Картометрический метод	1	-
240	509271.13	2272584.59	Картометрический метод	1	-
241	509201.48	2272693.96	Картометрический метод	1	-
242	509196.45	2272701.79	Картометрический метод	1	-
243	509194.84	2272704.30	Картометрический метод	1	-
244	509185.09	2272719.44	Картометрический метод	1	-
245	509184.55	2272720.29	Картометрический метод	1	-
246	509182.74	2272723.08	Картометрический метод	1	-
247	509180.83	2272725.98	Картометрический метод	1	-
248	509179.07	2272728.69	Картометрический метод	1	-
249	509165.16	2272750.00	Картометрический метод	1	-
250	509163.39	2272752.72	Картометрический метод	1	-
251	509128.31	2272806.49	Картометрический метод	1	-
252	509126.57	2272809.21	Картометрический метод	1	-
253	509105.23	2272842.68	Картометрический метод	1	-
254	509103.92	2272841.76	Картометрический метод	1	-
255	509102.21	2272844.70	Картометрический метод	1	-
256	509107.25	2272847.94	Картометрический метод	1	-
257	509102.21	2272851.96	Картометрический метод	1	-
258	509105.01	2272855.35	Картометрический метод	1	-
259	509105.25	2272855.15	Картометрический метод	1	-
260	509107.48	2272857.66	Картометрический метод	1	-
261	509109.49	2272860.02	Картометрический метод	1	-
262	509112.04	2272862.88	Картометрический метод	1	-
263	509114.46	2272865.61	Картометрический метод	1	-

Сведения о местоположении границ объекта

1. Система координат МСК-45, зона 2

2. Сведения о характерных точках границ объекта

Обозначение характерных точек границ	Координаты, м		Метод определения координат характерной точки	Средняя квадратическая погрешность положения характерной точки (M _t), м	Описание обозначения точки на местности (при наличии)
	X	Y			
264	509116.73	2272868.19	Картометрический метод	1	-
265	509121.23	2272863.79	Картометрический метод	1	-
266	509118.06	2272869.43	Картометрический метод	1	-
267	509111.53	2272880.35	Картометрический метод	1	-
233	509122.57	2272891.60	Картометрический метод	1	-
					-
268	509248.35	2273095.60	Картометрический метод	1	-
269	509262.68	2273095.14	Картометрический метод	1	-
270	509262.78	2273094.85	Картометрический метод	1	-
271	509281.38	2273094.08	Картометрический метод	1	-
272	509293.49	2273092.67	Картометрический метод	1	-
273	509295.09	2273092.49	Картометрический метод	1	-
274	509317.16	2273087.54	Картометрический метод	1	-
275	509362.41	2273072.25	Картометрический метод	1	-
276	509366.52	2273070.86	Картометрический метод	1	-
277	509385.57	2273062.20	Картометрический метод	1	-
278	509397.61	2273056.44	Картометрический метод	1	-
279	509398.55	2273055.98	Картометрический метод	1	-
280	509397.54	2273044.64	Картометрический метод	1	-
281	509396.32	2273045.11	Картометрический метод	1	-
282	509394.10	2273032.23	Картометрический метод	1	-
283	509393.18	2273023.97	Картометрический метод	1	-
284	509385.53	2273025.65	Картометрический метод	1	-
285	509292.18	2273065.11	Картометрический метод	1	-
286	509293.52	2273069.89	Картометрический метод	1	-
287	509294.10	2273083.34	Картометрический метод	1	-

Сведения о местоположении границ объекта

1. Система координат МСК-45, зона 2

2. Сведения о характерных точках границ объекта

Обозначение характерных точек границ	Координаты, м		Метод определения координат характерной точки	Средняя квадратическая погрешность положения характерной точки (M _t), м	Описание обозначения точки на местности (при наличии)
	X	Y			
288	509279.95	2273087.06	Картометрический метод	1	-
289	509266.51	2273088.48	Картометрический метод	1	-
290	509264.84	2273088.29	Картометрический метод	1	-
291	509264.38	2273090.20	Картометрический метод	1	-
292	509248.15	2273087.23	Картометрический метод	1	-
293	509244.16	2273095.39	Картометрический метод	1	-
268	509248.35	2273095.60	Картометрический метод	1	-
					-
294	509926.62	2273105.46	Картометрический метод	1	-
295	509962.85	2273089.82	Картометрический метод	1	-
296	509957.16	2273082.10	Картометрический метод	1	-
297	509945.37	2273065.27	Картометрический метод	1	-
298	509951.59	2273060.39	Картометрический метод	1	-
299	509937.33	2273032.69	Картометрический метод	1	-
300	509922.26	2273036.44	Картометрический метод	1	-
301	509904.50	2273049.05	Картометрический метод	1	-
302	509901.72	2273051.47	Картометрический метод	1	-
303	509902.19	2273053.06	Картометрический метод	1	-
304	509901.20	2273055.36	Картометрический метод	1	-
294	509926.62	2273105.46	Картометрический метод	1	-
					-
305	509326.54	2273129.44	Картометрический метод	1	-
306	509394.55	2273091.16	Картометрический метод	1	-
307	509394.10	2273089.22	Картометрический метод	1	-
308	509387.12	2273070.88	Картометрический метод	1	-
309	509375.70	2273077.49	Картометрический метод	1	-
310	509356.11	2273089.24	Картометрический	1	-

Сведения о местоположении границ объекта

1. Система координат МСК-45, зона 2

2. Сведения о характерных точках границ объекта

Обозначение характерных точек границ	Координаты, м		Метод определения координат характерной точки	Средняя квадратическая погрешность положения характерной точки (M _t), м	Описание обозначения точки на местности (при наличии)
	X	Y			
			метод		
311	509334.60	2273103.68	Картометрический метод	1	-
312	509325.33	2273113.12	Картометрический метод	1	-
313	509327.26	2273116.47	Картометрический метод	1	-
314	509330.27	2273121.95	Картометрический метод	1	-
305	509326.54	2273129.44	Картометрический метод	1	-
					-
315	508126.97	2273319.45	Картометрический метод	1	-
316	508152.94	2273316.17	Картометрический метод	1	-
317	508152.71	2273314.16	Картометрический метод	1	-
318	508153.36	2273314.09	Картометрический метод	1	-
319	508152.62	2273308.01	Картометрический метод	1	-
320	508151.96	2273308.09	Картометрический метод	1	-
321	508149.87	2273291.20	Картометрический метод	1	-
322	508147.26	2273269.61	Картометрический метод	1	-
323	508145.87	2273258.84	Картометрический метод	1	-
324	508118.65	2273118.17	Картометрический метод	1	-
325	508117.60	2273112.12	Картометрический метод	1	-
326	508092.33	2273114.56	Картометрический метод	1	-
327	508093.33	2273120.99	Картометрический метод	1	-
328	508107.88	2273223.24	Картометрический метод	1	-
329	508112.91	2273222.73	Картометрический метод	1	-
330	508115.91	2273242.32	Картометрический метод	1	-
331	508117.99	2273242.22	Картометрический метод	1	-
332	508118.91	2273247.97	Картометрический метод	1	-
333	508119.51	2273247.86	Картометрический метод	1	-
334	508121.24	2273262.35	Картометрический	1	-

Сведения о местоположении границ объекта

1. Система координат МСК-45, зона 2

2. Сведения о характерных точках границ объекта

Обозначение характерных точек границ	Координаты, м		Метод определения координат характерной точки	Средняя квадратическая погрешность положения характерной точки (M _t), м	Описание обозначения точки на местности (при наличии)
	X	Y			
			метод		
335	508124.54	2273273.13	Картометрический метод	1	-
336	508126.60	2273292.15	Картометрический метод	1	-
337	508123.68	2273292.49	Картометрический метод	1	-
338	508125.14	2273304.43	Картометрический метод	1	-
339	508124.89	2273304.45	Картометрический метод	1	-
340	508125.46	2273310.58	Картометрический метод	1	-
341	508125.89	2273310.54	Картометрический метод	1	-
315	508126.97	2273319.45	Картометрический метод	1	-
					-
342	508849.71	2273360.83	Картометрический метод	1	-
343	508856.61	2273358.98	Картометрический метод	1	-
344	508856.92	2273358.88	Картометрический метод	1	-
345	508856.49	2273357.07	Картометрический метод	1	-
346	508858.06	2273356.69	Картометрический метод	1	-
347	508857.56	2273353.96	Картометрический метод	1	-
348	508857.40	2273353.22	Картометрический метод	1	-
349	508856.59	2273349.83	Картометрический метод	1	-
350	508855.77	2273346.40	Картометрический метод	1	-
351	508854.96	2273343.03	Картометрический метод	1	-
352	508854.14	2273339.59	Картометрический метод	1	-
353	508853.32	2273336.15	Картометрический метод	1	-
354	508852.50	2273332.72	Картометрический метод	1	-
355	508851.70	2273329.35	Картометрический метод	1	-
356	508850.88	2273325.94	Картометрический метод	1	-
357	508850.06	2273322.50	Картометрический метод	1	-
358	508849.26	2273319.11	Картометрический	1	-

Сведения о местоположении границ объекта

1. Система координат МСК-45, зона 2

2. Сведения о характерных точках границ объекта

Обозначение характерных точек границ	Координаты, м		Метод определения координат характерной точки	Средняя квадратическая погрешность положения характерной точки (M _t), м	Описание обозначения точки на местности (при наличии)
	X	Y			
			метод		
359	508848.45	2273315.70	Картометрический метод	1	-
360	508847.62	2273312.30	Картометрический метод	1	-
361	508846.82	2273308.90	Картометрический метод	1	-
362	508845.97	2273305.36	Картометрический метод	1	-
363	508845.16	2273301.93	Картометрический метод	1	-
364	508848.07	2273301.39	Картометрический метод	1	-
365	508843.75	2273282.30	Картометрический метод	1	-
366	508845.69	2273281.84	Картометрический метод	1	-
367	508842.87	2273269.69	Картометрический метод	1	-
368	508842.23	2273266.48	Картометрический метод	1	-
369	508825.32	2273267.14	Картометрический метод	1	-
370	508824.65	2273267.15	Картометрический метод	1	-
371	508818.40	2273267.57	Картометрический метод	1	-
372	508817.80	2273267.62	Картометрический метод	1	-
373	508812.82	2273269.23	Картометрический метод	1	-
374	508810.01	2273265.20	Картометрический метод	1	-
375	508783.91	2273269.70	Картометрический метод	1	-
376	508779.32	2273270.50	Картометрический метод	1	-
377	508772.95	2273271.93	Картометрический метод	1	-
378	508771.98	2273272.15	Картометрический метод	1	-
379	508767.44	2273273.38	Картометрический метод	1	-
380	508766.81	2273275.89	Картометрический метод	1	-
381	508759.30	2273278.08	Картометрический метод	1	-
382	508735.68	2273282.69	Картометрический метод	1	-
383	508736.85	2273289.08	Картометрический метод	1	-

Сведения о местоположении границ объекта

1. Система координат МСК-45, зона 2

2. Сведения о характерных точках границ объекта

Обозначение характерных точек границ	Координаты, м		Метод определения координат характерной точки	Средняя квадратическая погрешность положения характерной точки (M _t), м	Описание обозначения точки на местности (при наличии)
	X	Y			
384	508746.64	2273335.99	Картометрический метод	1	-
385	508762.01	2273332.80	Картометрический метод	1	-
386	508804.08	2273322.33	Картометрический метод	1	-
387	508793.89	2273268.74	Картометрический метод	1	-
388	508795.85	2273268.37	Картометрический метод	1	-
389	508806.21	2273322.83	Картометрический метод	1	-
390	508835.79	2273316.03	Картометрический метод	1	-
391	508845.72	2273358.94	Картометрический метод	1	-
392	508847.23	2273360.18	Картометрический метод	1	-
342	508849.71	2273360.83	Картометрический метод	1	-
					-
393	508867.92	2273414.89	Картометрический метод	1	-
394	508873.69	2273413.88	Картометрический метод	1	-
395	508879.85	2273412.39	Картометрический метод	1	-
396	508879.28	2273409.38	Картометрический метод	1	-
397	508878.69	2273406.13	Картометрический метод	1	-
398	508878.09	2273402.85	Картометрический метод	1	-
399	508877.48	2273399.58	Картометрический метод	1	-
400	508877.14	2273397.72	Картометрический метод	1	-
401	508876.87	2273396.31	Картометрический метод	1	-
402	508876.24	2273393.03	Картометрический метод	1	-
403	508875.57	2273389.55	Картометрический метод	1	-
404	508869.55	2273390.71	Картометрический метод	1	-
405	508863.83	2273392.03	Картометрический метод	1	-
393	508867.92	2273414.89	Картометрический метод	1	-
					-
406	506149.05	2273448.61	Картометрический	1	-

Сведения о местоположении границ объекта

1. Система координат МСК-45, зона 2

2. Сведения о характерных точках границ объекта

Обозначение характерных точек границ	Координаты, м		Метод определения координат характерной точки	Средняя квадратическая погрешность положения характерной точки (M _t), м	Описание обозначения точки на местности (при наличии)
	X	Y			
			метод		
407	506165.06	2273443.90	Картометрический метод	1	-
408	506176.98	2273439.64	Картометрический метод	1	-
409	506147.05	2273334.38	Картометрический метод	1	-
410	506134.00	2273338.41	Картометрический метод	1	-
411	506071.64	2273356.74	Картометрический метод	1	-
412	506089.27	2273416.65	Картометрический метод	1	-
406	506149.05	2273448.61	Картометрический метод	1	-
					-
413	508884.58	2273506.55	Картометрический метод	1	-
414	508887.85	2273505.82	Картометрический метод	1	-
415	508900.92	2273503.61	Картометрический метод	1	-
416	508911.84	2273500.78	Картометрический метод	1	-
417	508911.62	2273499.89	Картометрический метод	1	-
418	508911.12	2273496.69	Картометрический метод	1	-
419	508911.11	2273493.12	Картометрический метод	1	-
420	508913.80	2273489.07	Картометрический метод	1	-
421	508917.05	2273488.34	Картометрический метод	1	-
422	508918.16	2273487.65	Картометрический метод	1	-
423	508918.60	2273484.29	Картометрический метод	1	-
424	508926.42	2273483.21	Картометрический метод	1	-
425	508926.38	2273481.90	Картометрический метод	1	-
426	508928.13	2273480.77	Картометрический метод	1	-
427	508926.32	2273470.98	Картометрический метод	1	-
428	508924.40	2273471.22	Картометрический метод	1	-
429	508923.45	2273460.94	Картометрический метод	1	-
430	508920.53	2273461.90	Картометрический	1	-

Сведения о местоположении границ объекта

1. Система координат МСК-45, зона 2

2. Сведения о характерных точках границ объекта

Обозначение характерных точек границ	Координаты, м		Метод определения координат характерной точки	Средняя квадратическая погрешность положения характерной точки (M _t), м	Описание обозначения точки на местности (при наличии)
	X	Y			
			метод		
431	508881.94	2273468.33	Картометрический метод	1	-
432	508881.33	2273468.61	Картометрический метод	1	-
433	508882.73	2273475.86	Картометрический метод	1	-
434	508882.97	2273475.82	Картометрический метод	1	-
435	508883.54	2273478.82	Картометрический метод	1	-
436	508885.78	2273490.87	Картометрический метод	1	-
437	508885.98	2273492.57	Картометрический метод	1	-
438	508883.01	2273494.75	Картометрический метод	1	-
413	508884.58	2273506.55	Картометрический метод	1	-
					-
439	508975.99	2273637.98	Картометрический метод	1	-
440	508980.21	2273637.33	Картометрический метод	1	-
441	508987.79	2273636.17	Картометрический метод	1	-
442	508989.09	2273635.97	Картометрический метод	1	-
443	508991.54	2273635.57	Картометрический метод	1	-
444	508995.28	2273634.98	Картометрический метод	1	-
445	508999.01	2273634.38	Картометрический метод	1	-
446	509002.77	2273633.77	Картометрический метод	1	-
447	509010.30	2273632.55	Картометрический метод	1	-
448	509014.00	2273631.95	Картометрический метод	1	-
449	509017.74	2273631.34	Картометрический метод	1	-
450	509021.66	2273630.72	Картометрический метод	1	-
451	509020.70	2273624.55	Картометрический метод	1	-
452	509021.34	2273617.67	Картометрический метод	1	-
453	508974.02	2273625.39	Картометрический метод	1	-
454	508975.02	2273631.78	Картометрический	1	-

Сведения о местоположении границ объекта

1. Система координат МСК-45, зона 2

2. Сведения о характерных точках границ объекта

Обозначение характерных точек границ	Координаты, м		Метод определения координат характерной точки	Средняя квадратическая погрешность положения характерной точки (M _t), м	Описание обозначения точки на местности (при наличии)
	X	Y			
			метод		
439	508975.99	2273637.98	Картометрический метод	1	-
					-
455	506411.45	2273828.99	Картометрический метод	1	-
456	506433.48	2273783.37	Картометрический метод	1	-
457	506439.42	2273762.93	Картометрический метод	1	-
458	506439.32	2273688.86	Картометрический метод	1	-
459	506443.21	2273646.73	Картометрический метод	1	-
460	506440.18	2273611.97	Картометрический метод	1	-
461	506439.35	2273602.61	Картометрический метод	1	-
462	506425.37	2273500.55	Картометрический метод	1	-
463	506359.99	2273504.93	Картометрический метод	1	-
464	506299.39	2273509.00	Картометрический метод	1	-
465	506388.56	2273759.84	Картометрический метод	1	-
466	506384.24	2273823.25	Картометрический метод	1	-
467	506386.04	2273823.57	Картометрический метод	1	-
468	506392.25	2273825.03	Картометрический метод	1	-
455	506411.45	2273828.99	Картометрический метод	1	-
					-
469	510247.35	2273884.77	Картометрический метод	1	-
470	510286.80	2273854.36	Картометрический метод	1	-
471	510249.51	2273806.80	Картометрический метод	1	-
472	510210.07	2273837.22	Картометрический метод	1	-
469	510247.35	2273884.77	Картометрический метод	1	-
					-
473	508447.21	2273991.96	Картометрический метод	1	-
474	508459.75	2273989.40	Картометрический метод	1	-
475	508465.76	2273988.17	Картометрический	1	-

Сведения о местоположении границ объекта

1. Система координат МСК-45, зона 2

2. Сведения о характерных точках границ объекта

Обозначение характерных точек границ	Координаты, м		Метод определения координат характерной точки	Средняя квадратическая погрешность положения характерной точки (M _t), м	Описание обозначения точки на местности (при наличии)
	X	Y			
			метод		
476	508471.70	2273987.42	Картометрический метод	1	-
477	508474.96	2273986.97	Картометрический метод	1	-
478	508478.78	2273986.45	Картометрический метод	1	-
479	508481.70	2273986.05	Картометрический метод	1	-
480	508486.23	2273986.50	Картометрический метод	1	-
481	508491.42	2273984.88	Картометрический метод	1	-
482	508492.88	2273984.46	Картометрический метод	1	-
483	508496.69	2273983.51	Картометрический метод	1	-
484	508500.23	2273982.59	Картометрический метод	1	-
485	508503.80	2273981.67	Картометрический метод	1	-
486	508507.31	2273981.00	Картометрический метод	1	-
487	508514.46	2273980.07	Картометрический метод	1	-
488	508518.37	2273979.30	Картометрический метод	1	-
489	508522.06	2273978.55	Картометрический метод	1	-
490	508525.72	2273977.84	Картометрический метод	1	-
491	508529.28	2273977.11	Картометрический метод	1	-
492	508531.06	2273976.76	Картометрический метод	1	-
493	508532.84	2273976.39	Картометрический метод	1	-
494	508536.70	2273975.59	Картометрический метод	1	-
495	508542.94	2273974.30	Картометрический метод	1	-
496	508557.90	2273971.19	Картометрический метод	1	-
497	508556.62	2273964.91	Картометрический метод	1	-
498	508555.28	2273959.21	Картометрический метод	1	-
499	508554.34	2273954.23	Картометрический метод	1	-
500	508554.02	2273952.59	Картометрический метод	1	-

Сведения о местоположении границ объекта

1. Система координат МСК-45, зона 2

2. Сведения о характерных точках границ объекта

Обозначение характерных точек границ	Координаты, м		Метод определения координат характерной точки	Средняя квадратическая погрешность положения характерной точки (M _t), м	Описание обозначения точки на местности (при наличии)
	X	Y			
501	508551.77	2273941.71	Картометрический метод	1	-
502	508550.30	2273933.77	Картометрический метод	1	-
503	508541.73	2273935.48	Картометрический метод	1	-
504	508539.73	2273935.84	Картометрический метод	1	-
505	508539.62	2273935.37	Картометрический метод	1	-
506	508535.16	2273936.26	Картометрический метод	1	-
507	508534.68	2273936.33	Картометрический метод	1	-
508	508531.53	2273937.03	Картометрический метод	1	-
509	508525.01	2273938.60	Картометрический метод	1	-
510	508524.39	2273938.71	Картометрический метод	1	-
511	508521.36	2273939.19	Картометрический метод	1	-
512	508516.71	2273939.65	Картометрический метод	1	-
513	508515.48	2273933.09	Картометрический метод	1	-
514	508514.93	2273930.04	Картометрический метод	1	-
515	508514.67	2273929.14	Картометрический метод	1	-
516	508512.91	2273922.61	Картометрический метод	1	-
517	508512.49	2273921.67	Картометрический метод	1	-
518	508510.31	2273916.89	Картометрический метод	1	-
519	508510.62	2273916.81	Картометрический метод	1	-
520	508507.46	2273904.49	Картометрический метод	1	-
521	508507.25	2273903.22	Картометрический метод	1	-
522	508506.60	2273901.29	Картометрический метод	1	-
523	508506.43	2273900.63	Картометрический метод	1	-
524	508505.53	2273897.39	Картометрический метод	1	-
525	508502.92	2273891.74	Картометрический метод	1	-
526	508502.43	2273889.30	Картометрический	1	-

Сведения о местоположении границ объекта

1. Система координат МСК-45, зона 2

2. Сведения о характерных точках границ объекта

Обозначение характерных точек границ	Координаты, м		Метод определения координат характерной точки	Средняя квадратическая погрешность положения характерной точки (M _t), м	Описание обозначения точки на местности (при наличии)
	X	Y			
			метод		
527	508501.84	2273889.43	Картометрический метод	1	-
528	508500.36	2273886.20	Картометрический метод	1	-
529	508501.67	2273885.88	Картометрический метод	1	-
530	508501.25	2273884.97	Картометрический метод	1	-
531	508499.73	2273885.29	Картометрический метод	1	-
532	508500.36	2273886.20	Картометрический метод	1	-
533	508497.44	2273887.31	Картометрический метод	1	-
534	508494.97	2273888.28	Картометрический метод	1	-
535	508493.60	2273888.55	Картометрический метод	1	-
536	508490.09	2273889.27	Картометрический метод	1	-
537	508482.75	2273890.74	Картометрический метод	1	-
538	508483.10	2273893.16	Картометрический метод	1	-
539	508483.62	2273896.64	Картометрический метод	1	-
540	508480.59	2273897.89	Картометрический метод	1	-
541	508479.24	2273898.44	Картометрический метод	1	-
542	508477.72	2273898.70	Картометрический метод	1	-
543	508477.11	2273898.43	Картометрический метод	1	-
544	508473.84	2273897.06	Картометрический метод	1	-
545	508473.26	2273897.19	Картометрический метод	1	-
546	508469.77	2273897.94	Картометрический метод	1	-
547	508468.67	2273898.17	Картометрический метод	1	-
548	508462.81	2273899.53	Картометрический метод	1	-
549	508459.37	2273900.32	Картометрический метод	1	-
550	508454.85	2273901.36	Картометрический метод	1	-
551	508456.27	2273909.31	Картометрический метод	1	-

Сведения о местоположении границ объекта

1. Система координат МСК-45, зона 2

2. Сведения о характерных точках границ объекта

Обозначение характерных точек границ	Координаты, м		Метод определения координат характерной точки	Средняя квадратическая погрешность положения характерной точки (M _t), м	Описание обозначения точки на местности (при наличии)
	X	Y			
552	508457.88	2273911.36	Картометрический метод	1	-
553	508458.42	2273915.44	Картометрический метод	1	-
554	508454.56	2273916.71	Картометрический метод	1	-
555	508450.53	2273917.43	Картометрический метод	1	-
556	508450.38	2273916.20	Картометрический метод	1	-
557	508444.72	2273916.60	Картометрический метод	1	-
558	508438.90	2273916.79	Картометрический метод	1	-
559	508439.18	2273917.47	Картометрический метод	1	-
560	508426.16	2273919.34	Картометрический метод	1	-
561	508427.23	2273920.20	Картометрический метод	1	-
562	508427.89	2273923.35	Картометрический метод	1	-
563	508428.83	2273923.22	Картометрический метод	1	-
564	508432.22	2273937.94	Картометрический метод	1	-
565	508431.71	2273940.81	Картометрический метод	1	-
566	508432.10	2273942.44	Картометрический метод	1	-
567	508432.22	2273942.46	Картометрический метод	1	-
568	508435.01	2273957.01	Картометрический метод	1	-
569	508436.43	2273960.75	Картометрический метод	1	-
570	508437.75	2273968.23	Картометрический метод	1	-
571	508438.64	2273973.03	Картометрический метод	1	-
572	508439.04	2273973.46	Картометрический метод	1	-
573	508439.60	2273975.36	Картометрический метод	1	-
574	508440.24	2273981.94	Картометрический метод	1	-
575	508441.13	2273990.90	Картометрический метод	1	-
576	508446.87	2273990.08	Картометрический метод	1	-
473	508447.21	2273991.96	Картометрический	1	-

Сведения о местоположении границ объекта

1. Система координат МСК-45, зона 2

2. Сведения о характерных точках границ объекта

Обозначение характерных точек границ	Координаты, м		Метод определения координат характерной точки	Средняя квадратическая погрешность положения характерной точки (M _t), м	Описание обозначения точки на местности (при наличии)
	X	Y			
			метод		
					-
577	510259.92	2273992.05	Картометрический метод	1	-
578	510293.57	2273980.85	Картометрический метод	1	-
579	510313.81	2273926.24	Картометрический метод	1	-
580	510304.74	2273916.04	Картометрический метод	1	-
581	510289.00	2273898.31	Картометрический метод	1	-
582	510254.00	2273911.61	Картометрический метод	1	-
583	510226.61	2273916.39	Картометрический метод	1	-
584	510240.28	2273957.14	Картометрический метод	1	-
585	510244.74	2273952.79	Картометрический метод	1	-
586	510246.67	2273957.76	Картометрический метод	1	-
577	510259.92	2273992.05	Картометрический метод	1	-
					-
587	507611.24	2274094.44	Картометрический метод	1	-
588	507621.08	2274091.31	Картометрический метод	1	-
589	507647.69	2274082.79	Картометрический метод	1	-
590	507646.12	2274078.56	Картометрический метод	1	-
591	507633.03	2274083.14	Картометрический метод	1	-
592	507623.83	2274086.07	Картометрический метод	1	-
593	507618.69	2274086.46	Картометрический метод	1	-
594	507614.78	2274079.22	Картометрический метод	1	-
595	507610.89	2274064.50	Картометрический метод	1	-
596	507611.84	2274055.07	Картометрический метод	1	-
597	507613.96	2274052.40	Картометрический метод	1	-
598	507621.90	2274046.86	Картометрический метод	1	-
599	507628.79	2274045.65	Картометрический метод	1	-

Сведения о местоположении границ объекта					
1. Система координат МСК-45, зона 2					
2. Сведения о характерных точках границ объекта					
Обозначение характерных точек границ	Координаты, м		Метод определения координат характерной точки	Средняя квадратическая погрешность положения характерной точки (M _t), м	Описание обозначения точки на местности (при наличии)
	X	Y			
600	507640.87	2274046.00	Картометрический метод	1	-
601	507644.20	2274045.08	Картометрический метод	1	-
602	507644.41	2274041.34	Картометрический метод	1	-
603	507641.13	2274040.48	Картометрический метод	1	-
604	507630.53	2274038.97	Картометрический метод	1	-
605	507625.29	2274037.09	Картометрический метод	1	-
606	507624.28	2274031.12	Картометрический метод	1	-
607	507623.33	2274024.31	Картометрический метод	1	-
608	507621.44	2274014.30	Картометрический метод	1	-
609	507620.79	2274006.90	Картометрический метод	1	-
610	507622.02	2273995.95	Картометрический метод	1	-
611	507624.22	2273982.56	Картометрический метод	1	-
612	507625.58	2273974.36	Картометрический метод	1	-
613	507627.54	2273966.52	Картометрический метод	1	-
614	507629.83	2273960.38	Картометрический метод	1	-
615	507632.10	2273945.47	Картометрический метод	1	-
616	507634.91	2273930.94	Картометрический метод	1	-
617	507636.74	2273922.42	Картометрический метод	1	-
618	507638.54	2273919.16	Картометрический метод	1	-
619	507640.73	2273917.71	Картометрический метод	1	-
620	507643.46	2273916.33	Картометрический метод	1	-
621	507646.02	2273913.60	Картометрический метод	1	-
622	507649.16	2273908.48	Картометрический метод	1	-
623	507650.90	2273906.29	Картометрический метод	1	-
624	507652.02	2273904.04	Картометрический метод	1	-
625	507652.90	2273899.97	Картометрический	1	-

Сведения о местоположении границ объекта

1. Система координат МСК-45, зона 2

2. Сведения о характерных точках границ объекта

Обозначение характерных точек границ	Координаты, м		Метод определения координат характерной точки	Средняя квадратическая погрешность положения характерной точки (M _t), м	Описание обозначения точки на местности (при наличии)
	X	Y			
			метод		
626	507654.07	2273895.51	Картометрический метод	1	-
627	507655.03	2273893.47	Картометрический метод	1	-
628	507658.25	2273889.70	Картометрический метод	1	-
629	507659.31	2273888.44	Картометрический метод	1	-
630	507659.95	2273886.83	Картометрический метод	1	-
631	507661.91	2273881.68	Картометрический метод	1	-
632	507661.89	2273879.29	Картометрический метод	1	-
633	507661.66	2273875.54	Картометрический метод	1	-
634	507662.58	2273873.55	Картометрический метод	1	-
635	507663.18	2273871.81	Картометрический метод	1	-
636	507657.91	2273870.36	Картометрический метод	1	-
637	507657.88	2273870.42	Картометрический метод	1	-
638	507657.66	2273870.87	Картометрический метод	1	-
639	507656.89	2273873.44	Картометрический метод	1	-
640	507656.00	2273877.49	Картометрический метод	1	-
641	507655.60	2273878.86	Картометрический метод	1	-
642	507655.56	2273878.91	Картометрический метод	1	-
643	507653.69	2273883.73	Картометрический метод	1	-
644	507651.89	2273887.64	Картометрический метод	1	-
645	507649.76	2273890.60	Картометрический метод	1	-
646	507648.50	2273893.24	Картометрический метод	1	-
647	507647.59	2273896.26	Картометрический метод	1	-
648	507647.05	2273898.63	Картометрический метод	1	-
649	507647.05	2273898.66	Картометрический метод	1	-
650	507644.72	2273904.43	Картометрический метод	1	-

Сведения о местоположении границ объекта

1. Система координат МСК-45, зона 2

2. Сведения о характерных точках границ объекта

Обозначение характерных точек границ	Координаты, м		Метод определения координат характерной точки	Средняя квадратическая погрешность положения характерной точки (M _t), м	Описание обозначения точки на местности (при наличии)
	X	Y			
651	507642.82	2273907.49	Картометрический метод	1	-
652	507641.29	2273909.89	Картометрический метод	1	-
653	507639.27	2273911.83	Картометрический метод	1	-
654	507637.49	2273912.50	Картометрический метод	1	-
655	507634.75	2273914.49	Картометрический метод	1	-
656	507632.72	2273917.09	Картометрический метод	1	-
657	507631.36	2273919.76	Картометрический метод	1	-
658	507631.01	2273920.70	Картометрический метод	1	-
659	507629.54	2273927.36	Картометрический метод	1	-
660	507628.34	2273933.93	Картометрический метод	1	-
661	507626.64	2273941.72	Картометрический метод	1	-
662	507625.61	2273947.20	Картометрический метод	1	-
663	507625.03	2273951.88	Картометрический метод	1	-
664	507623.40	2273959.17	Картометрический метод	1	-
665	507621.69	2273965.25	Картометрический метод	1	-
666	507619.69	2273973.21	Картометрический метод	1	-
667	507618.28	2273981.53	Картометрический метод	1	-
668	507611.28	2273992.24	Картометрический метод	1	-
669	507609.35	2274002.56	Картометрический метод	1	-
670	507611.85	2274019.45	Картометрический метод	1	-
671	507609.94	2274034.98	Картометрический метод	1	-
672	507608.60	2274041.53	Картометрический метод	1	-
673	507606.26	2274046.41	Картометрический метод	1	-
674	507603.05	2274053.54	Картометрический метод	1	-
675	507601.96	2274059.80	Картометрический метод	1	-
676	507602.21	2274066.53	Картометрический	1	-

Сведения о местоположении границ объекта					
1. Система координат МСК-45, зона 2					
2. Сведения о характерных точках границ объекта					
Обозначение характерных точек границ	Координаты, м		Метод определения координат характерной точки	Средняя квадратическая погрешность положения характерной точки (M _t), м	Описание обозначения точки на местности (при наличии)
	X	Y			
			метод		
677	507603.21	2274072.61	Картометрический метод	1	-
678	507605.22	2274079.09	Картометрический метод	1	-
679	507608.15	2274087.04	Картометрический метод	1	-
587	507611.24	2274094.44	Картометрический метод	1	-
					-
680	510085.13	2274325.64	Картометрический метод	1	-
681	510099.28	2274325.39	Картометрический метод	1	-
682	510099.15	2274315.28	Картометрический метод	1	-
683	510097.86	2274264.94	Картометрический метод	1	-
684	510095.31	2274264.90	Картометрический метод	1	-
685	510094.65	2274260.98	Картометрический метод	1	-
686	510091.52	2274252.66	Картометрический метод	1	-
687	510095.34	2274251.16	Картометрический метод	1	-
688	510095.44	2274205.42	Картометрический метод	1	-
689	510069.32	2274205.90	Картометрический метод	1	-
690	510038.64	2274204.31	Картометрический метод	1	-
691	510030.94	2274204.54	Картометрический метод	1	-
692	510031.15	2274220.29	Картометрический метод	1	-
693	510042.63	2274219.94	Картометрический метод	1	-
694	510042.45	2274226.04	Картометрический метод	1	-
695	510057.19	2274225.98	Картометрический метод	1	-
696	510060.47	2274225.97	Картометрический метод	1	-
697	510063.41	2274225.97	Картометрический метод	1	-
698	510075.70	2274225.91	Картометрический метод	1	-
699	510075.65	2274243.68	Картометрический метод	1	-
700	510075.63	2274246.64	Картометрический	1	-

Сведения о местоположении границ объекта

1. Система координат МСК-45, зона 2

2. Сведения о характерных точках границ объекта

Обозначение характерных точек границ	Координаты, м		Метод определения координат характерной точки	Средняя квадратическая погрешность положения характерной точки (M _t), м	Описание обозначения точки на местности (при наличии)
	X	Y			
			метод		
701	510075.54	2274280.01	Картометрический метод	1	-
702	510078.53	2274279.97	Картометрический метод	1	-
703	510078.82	2274288.68	Картометрический метод	1	-
704	510078.93	2274291.63	Картометрический метод	1	-
705	510080.08	2274325.64	Картометрический метод	1	-
680	510085.13	2274325.64	Картометрический метод	1	-
					-
706	508003.05	2274339.52	Картометрический метод	1	-
707	508028.39	2274335.02	Картометрический метод	1	-
708	508026.36	2274325.21	Картометрический метод	1	-
709	508029.28	2274324.56	Картометрический метод	1	-
710	508024.48	2274302.06	Картометрический метод	1	-
711	508022.30	2274291.87	Картометрический метод	1	-
712	508019.98	2274281.05	Картометрический метод	1	-
713	508014.82	2274256.93	Картометрический метод	1	-
714	508011.12	2274239.65	Картометрический метод	1	-
715	508009.23	2274230.82	Картометрический метод	1	-
716	508008.81	2274228.86	Картометрический метод	1	-
717	508027.38	2274224.76	Картометрический метод	1	-
718	508026.84	2274221.80	Картометрический метод	1	-
719	508026.29	2274218.72	Картометрический метод	1	-
720	508015.22	2274220.97	Картометрический метод	1	-
721	508014.69	2274217.90	Картометрический метод	1	-
722	508013.02	2274208.60	Картометрический метод	1	-
723	508012.31	2274204.49	Картометрический метод	1	-
724	508005.30	2274205.70	Картометрический	1	-

Сведения о местоположении границ объекта

1. Система координат МСК-45, зона 2

2. Сведения о характерных точках границ объекта

Обозначение характерных точек границ	Координаты, м		Метод определения координат характерной точки	Средняя квадратическая погрешность положения характерной точки (M _t), м	Описание обозначения точки на местности (при наличии)
	X	Y			
			метод		
725	508002.44	2274189.65	Картометрический метод	1	-
726	507999.80	2274190.32	Картометрический метод	1	-
727	507996.37	2274191.08	Картометрический метод	1	-
728	507978.79	2274196.68	Картометрический метод	1	-
729	507976.25	2274196.63	Картометрический метод	1	-
730	507978.63	2274211.15	Картометрический метод	1	-
731	507980.04	2274219.88	Картометрический метод	1	-
732	507980.83	2274224.67	Картометрический метод	1	-
733	507983.15	2274236.67	Картометрический метод	1	-
734	507984.82	2274245.28	Картометрический метод	1	-
735	507988.23	2274262.91	Картометрический метод	1	-
736	507992.81	2274286.62	Картометрический метод	1	-
737	507994.98	2274297.79	Картометрический метод	1	-
706	508003.05	2274339.52	Картометрический метод	1	-
					-
738	509934.98	2274734.71	Картометрический метод	1	-
739	509949.84	2274730.78	Картометрический метод	1	-
740	509953.53	2274729.81	Картометрический метод	1	-
741	509957.47	2274728.77	Картометрический метод	1	-
742	509955.84	2274722.84	Картометрический метод	1	-
743	509953.11	2274723.45	Картометрический метод	1	-
744	509951.48	2274717.82	Картометрический метод	1	-
745	509948.77	2274710.21	Картометрический метод	1	-
746	509945.95	2274698.29	Картометрический метод	1	-
747	509934.32	2274686.34	Картометрический метод	1	-
748	509932.61	2274680.40	Картометрический	1	-

Сведения о местоположении границ объекта

1. Система координат МСК-45, зона 2

2. Сведения о характерных точках границ объекта

Обозначение характерных точек границ	Координаты, м		Метод определения координат характерной точки	Средняя квадратическая погрешность положения характерной точки (M _t), м	Описание обозначения точки на местности (при наличии)
	X	Y			
			метод		
749	509927.95	2274673.05	Картометрический метод	1	-
750	509926.02	2274667.35	Картометрический метод	1	-
751	509923.74	2274660.93	Картометрический метод	1	-
752	509916.58	2274663.49	Картометрический метод	1	-
753	509918.53	2274669.28	Картометрический метод	1	-
754	509920.31	2274675.18	Картометрический метод	1	-
755	509920.81	2274683.58	Картометрический метод	1	-
756	509922.40	2274689.62	Картометрический метод	1	-
757	509926.39	2274702.90	Картометрический метод	1	-
758	509929.63	2274715.12	Картометрический метод	1	-
759	509931.78	2274722.87	Картометрический метод	1	-
738	509934.98	2274734.71	Картометрический метод	1	-
					-
760	506609.40	2274826.26	Картометрический метод	1	-
761	506616.92	2274817.77	Картометрический метод	1	-
762	506629.18	2274813.94	Картометрический метод	1	-
763	506640.69	2274810.34	Картометрический метод	1	-
764	506652.85	2274806.66	Картометрический метод	1	-
765	506661.40	2274795.07	Картометрический метод	1	-
766	506664.20	2274787.17	Картометрический метод	1	-
767	506644.23	2274741.82	Картометрический метод	1	-
768	506634.69	2274737.52	Картометрический метод	1	-
769	506606.49	2274749.06	Картометрический метод	1	-
770	506593.82	2274754.22	Картометрический метод	1	-
771	506588.06	2274754.21	Картометрический метод	1	-
772	506592.96	2274771.73	Картометрический	1	-

Сведения о местоположении границ объекта

1. Система координат МСК-45, зона 2

2. Сведения о характерных точках границ объекта

Обозначение характерных точек границ	Координаты, м		Метод определения координат характерной точки	Средняя квадратическая погрешность положения характерной точки (M _t), м	Описание обозначения точки на местности (при наличии)
	X	Y			
			метод		
773	506596.78	2274772.09	Картометрический метод	1	-
774	506608.44	2274815.12	Картометрический метод	1	-
775	506606.39	2274817.51	Картометрический метод	1	-
760	506609.40	2274826.26	Картометрический метод	1	-
					-
776	512840.77	2274960.27	Картометрический метод	1	-
777	512843.62	2274958.83	Картометрический метод	1	-
778	512846.73	2274957.28	Картометрический метод	1	-
779	512849.51	2274955.89	Картометрический метод	1	-
780	512852.12	2274954.58	Картометрический метод	1	-
781	512852.42	2274954.44	Картометрический метод	1	-
782	512858.16	2274951.57	Картометрический метод	1	-
783	512861.47	2274958.91	Картометрический метод	1	-
784	512869.87	2274954.49	Картометрический метод	1	-
785	512867.47	2274950.85	Картометрический метод	1	-
786	512873.02	2274948.26	Картометрический метод	1	-
787	512871.49	2274944.95	Картометрический метод	1	-
788	512870.06	2274941.92	Картометрический метод	1	-
789	512868.57	2274938.83	Картометрический метод	1	-
790	512867.29	2274936.17	Картометрический метод	1	-
791	512866.07	2274933.63	Картометрический метод	1	-
792	512861.87	2274924.55	Картометрический метод	1	-
793	512860.61	2274921.80	Картометрический метод	1	-
794	512859.28	2274918.90	Картометрический метод	1	-
795	512856.33	2274912.38	Картометрический метод	1	-
796	512854.20	2274907.68	Картометрический	1	-

Сведения о местоположении границ объекта

1. Система координат МСК-45, зона 2

2. Сведения о характерных точках границ объекта

Обозначение характерных точек границ	Координаты, м		Метод определения координат характерной точки	Средняя квадратическая погрешность положения характерной точки (M _t), м	Описание обозначения точки на местности (при наличии)
	X	Y			
			метод		
797	512850.14	2274899.08	Картометрический метод	1	-
798	512834.47	2274907.71	Картометрический метод	1	-
799	512831.59	2274909.05	Картометрический метод	1	-
800	512828.77	2274910.70	Картометрический метод	1	-
801	512825.91	2274912.04	Картометрический метод	1	-
802	512820.09	2274915.23	Картометрический метод	1	-
803	512822.64	2274919.98	Картометрический метод	1	-
804	512824.93	2274925.50	Картометрический метод	1	-
805	512842.68	2274917.02	Картометрический метод	1	-
806	512853.16	2274940.21	Картометрический метод	1	-
807	512835.64	2274949.19	Картометрический метод	1	-
808	512838.16	2274954.62	Картометрический метод	1	-
809	512840.64	2274960.14	Картометрический метод	1	-
776	512840.77	2274960.27	Картометрический метод	1	-
					-
810	512870.60	2275394.27	Картометрический метод	1	-
811	512949.93	2275354.32	Картометрический метод	1	-
812	512946.69	2275348.26	Картометрический метод	1	-
813	512950.47	2275346.32	Картометрический метод	1	-
814	512923.21	2275293.18	Картометрический метод	1	-
815	512913.10	2275298.74	Картометрический метод	1	-
816	512934.21	2275339.31	Картометрический метод	1	-
817	512862.01	2275377.92	Картометрический метод	1	-
818	512867.67	2275389.01	Картометрический метод	1	-
810	512870.60	2275394.27	Картометрический метод	1	-
					-

Сведения о местоположении границ объекта

1. Система координат МСК-45, зона 2

2. Сведения о характерных точках границ объекта

Обозначение характерных точек границ	Координаты, м		Метод определения координат характерной точки	Средняя квадратическая погрешность положения характерной точки (M _t), м	Описание обозначения точки на местности (при наличии)
	X	Y			
819	509847.26	2275514.75	Картометрический метод	1	-
820	509854.47	2275499.67	Картометрический метод	1	-
821	509869.01	2275495.07	Картометрический метод	1	-
822	509875.85	2275492.90	Картометрический метод	1	-
823	509882.69	2275490.73	Картометрический метод	1	-
824	509892.66	2275469.83	Картометрический метод	1	-
825	509909.18	2275434.98	Картометрический метод	1	-
826	509920.88	2275410.39	Картометрический метод	1	-
827	509929.09	2275389.51	Картометрический метод	1	-
828	509936.45	2275367.95	Картометрический метод	1	-
829	509939.76	2275357.57	Картометрический метод	1	-
830	509945.61	2275331.93	Картометрический метод	1	-
831	509947.99	2275317.11	Картометрический метод	1	-
832	509951.44	2275293.69	Картометрический метод	1	-
833	509955.21	2275265.74	Картометрический метод	1	-
834	509950.92	2275263.96	Картометрический метод	1	-
835	509949.46	2275263.63	Картометрический метод	1	-
836	509946.25	2275262.28	Картометрический метод	1	-
837	509923.95	2275252.93	Картометрический метод	1	-
838	509920.74	2275251.57	Картометрический метод	1	-
839	509917.35	2275250.07	Картометрический метод	1	-
840	509908.06	2275246.15	Картометрический метод	1	-
841	509899.93	2275242.72	Картометрический метод	1	-
842	509869.38	2275197.08	Картометрический метод	1	-
843	509835.97	2275180.75	Картометрический метод	1	-
844	509833.11	2275186.25	Картометрический	1	-

Сведения о местоположении границ объекта

1. Система координат МСК-45, зона 2

2. Сведения о характерных точках границ объекта

Обозначение характерных точек границ	Координаты, м		Метод определения координат характерной точки	Средняя квадратическая погрешность положения характерной точки (M _t), м	Описание обозначения точки на местности (при наличии)
	X	Y			
			метод		
845	509827.24	2275183.39	Картометрический метод	1	-
846	509822.74	2275192.43	Картометрический метод	1	-
847	509816.87	2275189.19	Картометрический метод	1	-
848	509809.94	2275202.54	Картометрический метод	1	-
849	509809.94	2275202.52	Картометрический метод	1	-
850	509809.93	2275202.53	Картометрический метод	1	-
851	509809.91	2275202.35	Картометрический метод	1	-
852	509808.97	2275197.95	Картометрический метод	1	-
853	509807.69	2275196.79	Картометрический метод	1	-
854	509806.08	2275195.35	Картометрический метод	1	-
855	509803.74	2275193.73	Картометрический метод	1	-
856	509799.33	2275196.82	Картометрический метод	1	-
857	509791.69	2275205.03	Картометрический метод	1	-
858	509791.68	2275205.03	Картометрический метод	1	-
859	509758.20	2275262.43	Картометрический метод	1	-
860	509746.89	2275290.41	Картометрический метод	1	-
861	509743.13	2275329.38	Картометрический метод	1	-
862	509808.45	2275361.65	Картометрический метод	1	-
863	509788.55	2275398.55	Картометрический метод	1	-
864	509787.60	2275400.33	Картометрический метод	1	-
865	509786.30	2275402.81	Картометрический метод	1	-
866	509786.24	2275402.85	Картометрический метод	1	-
867	509778.59	2275417.02	Картометрический метод	1	-
868	509791.80	2275443.13	Картометрический метод	1	-
869	509808.80	2275459.15	Картометрический метод	1	-

Сведения о местоположении границ объекта

1. Система координат МСК-45, зона 2

2. Сведения о характерных точках границ объекта

Обозначение характерных точек границ	Координаты, м		Метод определения координат характерной точки	Средняя квадратическая погрешность положения характерной точки (M _t), м	Описание обозначения точки на местности (при наличии)
	X	Y			
870	509813.29	2275475.42	Картометрический метод	1	-
871	509818.96	2275501.81	Картометрический метод	1	-
872	509833.32	2275504.27	Картометрический метод	1	-
819	509847.26	2275514.75	Картометрический метод	1	-
					-
873	509370.92	2275521.41	Картометрический метод	1	-
874	509371.39	2275521.31	Картометрический метод	1	-
875	509385.49	2275517.80	Картометрический метод	1	-
876	509385.81	2275518.48	Картометрический метод	1	-
877	509388.94	2275517.35	Картометрический метод	1	-
878	509392.84	2275516.20	Картометрический метод	1	-
879	509400.10	2275514.31	Картометрический метод	1	-
880	509400.99	2275514.31	Картометрический метод	1	-
881	509404.12	2275513.53	Картометрический метод	1	-
882	509407.55	2275512.65	Картометрический метод	1	-
883	509411.50	2275511.65	Картометрический метод	1	-
884	509414.36	2275510.94	Картометрический метод	1	-
885	509417.61	2275510.11	Картометрический метод	1	-
886	509414.79	2275499.30	Картометрический метод	1	-
887	509411.64	2275500.07	Картометрический метод	1	-
888	509408.64	2275500.80	Картометрический метод	1	-
889	509404.82	2275501.72	Картометрический метод	1	-
890	509401.41	2275502.55	Картометрический метод	1	-
891	509397.74	2275503.45	Картометрический метод	1	-
892	509397.18	2275500.87	Картометрический метод	1	-
893	509367.85	2275507.21	Картометрический метод	1	-

Сведения о местоположении границ объекта

1. Система координат МСК-45, зона 2

2. Сведения о характерных точках границ объекта

Обозначение характерных точек границ	Координаты, м		Метод определения координат характерной точки	Средняя квадратическая погрешность положения характерной точки (M _t), м	Описание обозначения точки на местности (при наличии)
	X	Y			
894	509370.87	2275521.21	Картометрический метод	1	-
873	509370.92	2275521.41	Картометрический метод	1	-
					-
895	512586.13	2275545.29	Картометрический метод	1	-
896	512605.12	2275534.74	Картометрический метод	1	-
897	512602.32	2275529.75	Картометрический метод	1	-
898	512596.54	2275519.68	Картометрический метод	1	-
899	512594.92	2275516.80	Картометрический метод	1	-
900	512593.44	2275514.14	Картометрический метод	1	-
901	512579.99	2275490.27	Картометрический метод	1	-
902	512575.71	2275482.57	Картометрический метод	1	-
903	512571.29	2275474.70	Картометрический метод	1	-
904	512569.82	2275472.06	Картометрический метод	1	-
905	512555.24	2275446.01	Картометрический метод	1	-
906	512553.71	2275443.41	Картометрический метод	1	-
907	512552.23	2275440.81	Картометрический метод	1	-
908	512534.74	2275409.43	Картометрический метод	1	-
909	512533.18	2275406.69	Картометрический метод	1	-
910	512531.53	2275403.95	Картометрический метод	1	-
911	512530.06	2275401.37	Картометрический метод	1	-
912	512527.17	2275396.08	Картометрический метод	1	-
913	512525.47	2275392.80	Картометрический метод	1	-
914	512523.94	2275390.25	Картометрический метод	1	-
915	512522.85	2275388.31	Картометрический метод	1	-
916	512513.80	2275372.00	Картометрический метод	1	-
917	512508.61	2275362.62	Картометрический метод	1	-

Сведения о местоположении границ объекта

1. Система координат МСК-45, зона 2

2. Сведения о характерных точках границ объекта

Обозначение характерных точек границ	Координаты, м		Метод определения координат характерной точки	Средняя квадратическая погрешность положения характерной точки (M _t), м	Описание обозначения точки на местности (при наличии)
	X	Y			
918	512508.06	2275361.57	Картометрический метод	1	-
919	512507.52	2275360.66	Картометрический метод	1	-
920	512503.16	2275352.88	Картометрический метод	1	-
921	512483.61	2275318.58	Картометрический метод	1	-
922	512482.14	2275316.01	Картометрический метод	1	-
923	512480.65	2275313.40	Картометрический метод	1	-
924	512472.92	2275299.85	Картометрический метод	1	-
925	512467.51	2275303.08	Картометрический метод	1	-
926	512460.07	2275307.74	Картометрический метод	1	-
927	512468.12	2275321.93	Картометрический метод	1	-
928	512485.19	2275351.99	Картометрический метод	1	-
929	512479.72	2275354.95	Картометрический метод	1	-
930	512482.41	2275359.85	Картометрический метод	1	-
931	512487.84	2275369.67	Картометрический метод	1	-
932	512489.29	2275372.30	Картометрический метод	1	-
933	512490.72	2275374.88	Картометрический метод	1	-
934	512492.37	2275377.88	Картометрический метод	1	-
935	512496.79	2275385.44	Картометрический метод	1	-
936	512506.07	2275402.12	Картометрический метод	1	-
937	512507.62	2275404.92	Картометрический метод	1	-
938	512510.69	2275410.45	Картометрический метод	1	-
939	512512.20	2275413.16	Картометрический метод	1	-
940	512513.69	2275415.82	Картометрический метод	1	-
941	512518.07	2275423.63	Картометрический метод	1	-
942	512519.66	2275426.57	Картометрический метод	1	-
943	512521.16	2275429.25	Картометрический	1	-

Сведения о местоположении границ объекта

1. Система координат МСК-45, зона 2

2. Сведения о характерных точках границ объекта

Обозначение характерных точек границ	Координаты, м		Метод определения координат характерной точки	Средняя квадратическая погрешность положения характерной точки (M _t), м	Описание обозначения точки на местности (при наличии)
	X	Y			
			метод		
944	512522.68	2275432.01	Картометрический метод	1	-
945	512524.07	2275434.49	Картометрический метод	1	-
946	512527.52	2275440.70	Картометрический метод	1	-
947	512531.58	2275447.70	Картометрический метод	1	-
948	512536.22	2275455.86	Картометрический метод	1	-
949	512537.69	2275458.52	Картометрический метод	1	-
950	512539.22	2275461.23	Картометрический метод	1	-
951	512540.67	2275463.84	Картометрический метод	1	-
952	512542.02	2275466.28	Картометрический метод	1	-
953	512539.21	2275467.84	Картометрический метод	1	-
954	512540.76	2275470.67	Картометрический метод	1	-
955	512543.66	2275469.19	Картометрический метод	1	-
956	512552.49	2275485.01	Картометрический метод	1	-
957	512553.96	2275487.66	Картометрический метод	1	-
958	512560.31	2275499.00	Картометрический метод	1	-
959	512561.92	2275501.87	Картометрический метод	1	-
960	512565.36	2275508.03	Картометрический метод	1	-
961	512566.85	2275510.70	Картометрический метод	1	-
962	512568.47	2275513.61	Картометрический метод	1	-
963	512570.01	2275516.36	Картометрический метод	1	-
964	512574.62	2275524.59	Картометрический метод	1	-
965	512576.15	2275527.37	Картометрический метод	1	-
895	512586.13	2275545.29	Картометрический метод	1	-
					-
966	510030.11	2275724.35	Картометрический метод	1	-
967	510038.94	2275684.84	Картометрический	1	-

Сведения о местоположении границ объекта

1. Система координат МСК-45, зона 2

2. Сведения о характерных точках границ объекта

Обозначение характерных точек границ	Координаты, м		Метод определения координат характерной точки	Средняя квадратическая погрешность положения характерной точки (M _t), м	Описание обозначения точки на местности (при наличии)
	X	Y			
			метод		
968	510045.39	2275684.88	Картометрический метод	1	-
969	510047.25	2275679.90	Картометрический метод	1	-
970	510048.65	2275675.03	Картометрический метод	1	-
971	510050.26	2275670.51	Картометрический метод	1	-
972	510051.46	2275665.68	Картометрический метод	1	-
973	510054.65	2275658.10	Картометрический метод	1	-
974	510057.04	2275643.12	Картометрический метод	1	-
975	510060.36	2275628.69	Картометрический метод	1	-
976	510065.99	2275608.31	Картометрический метод	1	-
977	510069.41	2275592.88	Картометрический метод	1	-
978	510072.86	2275580.17	Картометрический метод	1	-
979	510075.41	2275567.28	Картометрический метод	1	-
980	510078.35	2275551.50	Картометрический метод	1	-
981	510078.91	2275541.36	Картометрический метод	1	-
982	510080.71	2275526.46	Картометрический метод	1	-
983	510082.21	2275516.91	Картометрический метод	1	-
984	510084.22	2275505.85	Картометрический метод	1	-
985	510085.14	2275495.18	Картометрический метод	1	-
986	510085.95	2275488.29	Картометрический метод	1	-
987	510086.45	2275478.73	Картометрический метод	1	-
988	510090.95	2275469.55	Картометрический метод	1	-
989	510096.40	2275459.88	Картометрический метод	1	-
990	510104.24	2275451.10	Картометрический метод	1	-
991	510108.95	2275441.58	Картометрический метод	1	-
992	510112.59	2275430.74	Картометрический метод	1	-

Сведения о местоположении границ объекта					
1. Система координат МСК-45, зона 2					
2. Сведения о характерных точках границ объекта					
Обозначение характерных точек границ	Координаты, м		Метод определения координат характерной точки	Средняя квадратическая погрешность положения характерной точки (M _t), м	Описание обозначения точки на местности (при наличии)
	X	Y			
993	510117.95	2275418.89	Картометрический метод	1	-
994	510123.26	2275407.53	Картометрический метод	1	-
995	510128.88	2275396.45	Картометрический метод	1	-
996	510136.76	2275383.84	Картометрический метод	1	-
997	510143.58	2275376.18	Картометрический метод	1	-
998	510152.79	2275365.04	Картометрический метод	1	-
999	510161.96	2275353.68	Картометрический метод	1	-
1000	510167.39	2275347.16	Картометрический метод	1	-
1001	510164.81	2275340.34	Картометрический метод	1	-
1002	510157.27	2275349.93	Картометрический метод	1	-
1003	510148.12	2275361.27	Картометрический метод	1	-
1004	510139.00	2275372.32	Картометрический метод	1	-
1005	510131.99	2275380.19	Картометрический метод	1	-
1006	510123.67	2275393.47	Картометрический метод	1	-
1007	510117.89	2275404.86	Картометрический метод	1	-
1008	510112.49	2275416.40	Картометрический метод	1	-
1009	510107.02	2275428.51	Картометрический метод	1	-
1010	510103.37	2275439.37	Картометрический метод	1	-
1011	510099.09	2275448.00	Картометрический метод	1	-
1012	510092.10	2275457.04	Картометрический метод	1	-
1013	510086.03	2275467.05	Картометрический метод	1	-
1014	510082.18	2275478.37	Картометрический метод	1	-
1015	510079.46	2275487.96	Картометрический метод	1	-
1016	510078.87	2275495.92	Картометрический метод	1	-
1017	510078.07	2275505.58	Картометрический метод	1	-
1018	510077.34	2275516.50	Картометрический	1	-

Сведения о местоположении границ объекта

1. Система координат МСК-45, зона 2

2. Сведения о характерных точках границ объекта

Обозначение характерных точек границ	Координаты, м		Метод определения координат характерной точки	Средняя квадратическая погрешность положения характерной точки (M _t), м	Описание обозначения точки на местности (при наличии)
	X	Y			
			метод		
1019	510075.72	2275525.44	Картометрический метод	1	-
1020	510076.62	2275525.50	Картометрический метод	1	-
1021	510073.79	2275540.02	Картометрический метод	1	-
1022	510072.41	2275550.53	Картометрический метод	1	-
1023	510069.51	2275566.13	Картометрический метод	1	-
1024	510067.00	2275578.82	Картометрический метод	1	-
1025	510063.58	2275591.47	Картометрический метод	1	-
1026	510060.13	2275606.97	Картометрический метод	1	-
1027	510058.34	2275614.03	Картометрический метод	1	-
1028	510054.57	2275627.17	Картометрический метод	1	-
1029	510051.13	2275642.00	Картометрический метод	1	-
1030	510047.33	2275655.84	Картометрический метод	1	-
1031	510044.66	2275663.30	Картометрический метод	1	-
1032	510041.44	2275673.06	Картометрический метод	1	-
1033	510040.16	2275677.91	Картометрический метод	1	-
1034	510038.76	2275680.96	Картометрический метод	1	-
1035	510037.34	2275684.60	Картометрический метод	1	-
1036	510027.12	2275724.00	Картометрический метод	1	-
966	510030.11	2275724.35	Картометрический метод	1	-
					-
1037	509770.10	2275726.95	Картометрический метод	1	-
1038	509850.60	2275558.30	Картометрический метод	1	-
1039	509855.87	2275547.22	Картометрический метод	1	-
1040	509861.48	2275535.47	Картометрический метод	1	-
1041	509842.72	2275526.05	Картометрический метод	1	-
1042	509839.72	2275532.59	Картометрический	1	-

Сведения о местоположении границ объекта

1. Система координат МСК-45, зона 2

2. Сведения о характерных точках границ объекта

Обозначение характерных точек границ	Координаты, м		Метод определения координат характерной точки	Средняя квадратическая погрешность положения характерной точки (M _t), м	Описание обозначения точки на местности (при наличии)
	X	Y			
			метод		
1043	509843.29	2275534.23	Картометрический метод	1	-
1044	509843.85	2275534.47	Картометрический метод	1	-
1045	509841.23	2275539.93	Картометрический метод	1	-
1046	509838.57	2275545.55	Картометрический метод	1	-
1047	509837.24	2275548.32	Картометрический метод	1	-
1048	509835.89	2275551.16	Картометрический метод	1	-
1049	509834.53	2275553.99	Картометрический метод	1	-
1050	509831.76	2275559.82	Картометрический метод	1	-
1051	509829.17	2275565.25	Картометрический метод	1	-
1052	509826.28	2275571.31	Картометрический метод	1	-
1053	509824.94	2275574.12	Картометрический метод	1	-
1054	509823.69	2275576.70	Картометрический метод	1	-
1055	509822.31	2275579.63	Картометрический метод	1	-
1056	509821.02	2275582.31	Картометрический метод	1	-
1057	509819.67	2275585.13	Картометрический метод	1	-
1058	509818.32	2275587.97	Картометрический метод	1	-
1059	509816.96	2275590.83	Картометрический метод	1	-
1060	509815.34	2275594.24	Картометрический метод	1	-
1061	509812.80	2275599.56	Картометрический метод	1	-
1062	509811.47	2275602.34	Картометрический метод	1	-
1063	509807.56	2275610.51	Картометрический метод	1	-
1064	509806.18	2275613.44	Картометрический метод	1	-
1065	509802.27	2275621.62	Картометрический метод	1	-
1066	509800.97	2275624.34	Картометрический метод	1	-
1067	509799.65	2275627.09	Картометрический метод	1	-

Сведения о местоположении границ объекта

1. Система координат МСК-45, зона 2

2. Сведения о характерных точках границ объекта

Обозначение характерных точек границ	Координаты, м		Метод определения координат характерной точки	Средняя квадратическая погрешность положения характерной точки (M _t), м	Описание обозначения точки на местности (при наличии)
	X	Y			
1068	509798.32	2275629.88	Картометрический метод	1	-
1069	509795.74	2275635.31	Картометрический метод	1	-
1070	509787.47	2275652.62	Картометрический метод	1	-
1071	509786.12	2275655.46	Картометрический метод	1	-
1072	509784.74	2275658.36	Картометрический метод	1	-
1073	509783.30	2275661.38	Картометрический метод	1	-
1074	509781.97	2275664.16	Картометрический метод	1	-
1075	509780.66	2275666.91	Картометрический метод	1	-
1076	509779.28	2275669.79	Картометрический метод	1	-
1077	509769.47	2275690.33	Картометрический метод	1	-
1078	509765.38	2275698.91	Картометрический метод	1	-
1079	509762.65	2275704.65	Картометрический метод	1	-
1080	509761.30	2275707.46	Картометрический метод	1	-
1081	509758.43	2275713.47	Картометрический метод	1	-
1082	509756.95	2275716.59	Картометрический метод	1	-
1083	509755.40	2275719.84	Картометрический метод	1	-
1084	509761.16	2275722.62	Картометрический метод	1	-
1037	509770.10	2275726.95	Картометрический метод	1	-
					-
1085	508142.31	2275731.85	Картометрический метод	1	-
1086	508145.20	2275731.24	Картометрический метод	1	-
1087	508146.23	2275731.02	Картометрический метод	1	-
1088	508125.72	2275633.16	Картометрический метод	1	-
1089	508125.31	2275631.20	Картометрический метод	1	-
1090	508121.41	2275632.01	Картометрический метод	1	-
1091	508121.81	2275633.95	Картометрический метод	1	-

Сведения о местоположении границ объекта

1. Система координат МСК-45, зона 2

2. Сведения о характерных точках границ объекта

Обозначение характерных точек границ	Координаты, м		Метод определения координат характерной точки	Средняя квадратическая погрешность положения характерной точки (M), м	Описание обозначения точки на местности (при наличии)
	X	Y			
1092	508135.23	2275698.05	Картометрический метод	1	-
1093	508135.66	2275700.08	Картометрический метод	1	-
1085	508142.31	2275731.85	Картометрический метод	1	-
					-
1094	512896.82	2275782.66	Картометрический метод	1	-
1095	512926.74	2275730.64	Картометрический метод	1	-
1096	512846.61	2275712.87	Картометрический метод	1	-
1097	512854.29	2275723.54	Картометрический метод	1	-
1094	512896.82	2275782.66	Картометрический метод	1	-
					-
1098	508885.63	2276013.55	Картометрический метод	1	-
1099	508914.85	2276008.67	Картометрический метод	1	-
1100	508952.96	2276003.07	Картометрический метод	1	-
1101	508952.91	2276002.87	Картометрический метод	1	-
1102	508958.64	2276001.54	Картометрический метод	1	-
1103	508944.24	2275927.47	Картометрический метод	1	-
1104	508869.82	2275941.34	Картометрический метод	1	-
1105	508870.96	2275947.14	Картометрический метод	1	-
1106	508870.82	2275947.14	Картометрический метод	1	-
1107	508876.68	2275976.98	Картометрический метод	1	-
1108	508877.10	2275979.02	Картометрический метод	1	-
1109	508877.44	2275981.52	Картометрический метод	1	-
1110	508879.57	2275990.92	Картометрический метод	1	-
1111	508880.67	2275995.79	Картометрический метод	1	-
1112	508881.82	2276000.89	Картометрический метод	1	-
1113	508881.90	2276001.28	Картометрический метод	1	-
1114	508884.09	2276011.23	Картометрический	1	-

Сведения о местоположении границ объекта

1. Система координат МСК-45, зона 2

2. Сведения о характерных точках границ объекта

Обозначение характерных точек границ	Координаты, м		Метод определения координат характерной точки	Средняя квадратическая погрешность положения характерной точки (M _t), м	Описание обозначения точки на местности (при наличии)
	X	Y			
			метод		
1098	508885.63	2276013.55	Картометрический метод	1	-
					-
1115	506419.48	2276037.76	Картометрический метод	1	-
1116	506463.90	2276022.51	Картометрический метод	1	-
1117	506461.22	2276012.93	Картометрический метод	1	-
1118	506461.20	2276016.78	Картометрический метод	1	-
1119	506454.21	2276018.37	Картометрический метод	1	-
1120	506452.42	2276010.14	Картометрический метод	1	-
1121	506452.24	2276009.34	Картометрический метод	1	-
1122	506448.10	2276010.17	Картометрический метод	1	-
1123	506429.71	2276015.49	Картометрический метод	1	-
1124	506424.87	2276000.45	Картометрический метод	1	-
1125	506417.25	2276002.88	Картометрический метод	1	-
1126	506413.49	2276004.23	Картометрический метод	1	-
1127	506412.42	2276001.03	Картометрический метод	1	-
1128	506410.37	2276001.28	Картометрический метод	1	-
1129	506408.40	2276001.54	Картометрический метод	1	-
1130	506408.40	2276001.53	Картометрический метод	1	-
1131	506407.29	2276001.68	Картометрический метод	1	-
1132	506408.40	2276001.54	Картометрический метод	1	-
1115	506419.48	2276037.76	Картометрический метод	1	-
					-
1133	512649.26	2276093.51	Картометрический метод	1	-
1134	512724.25	2276015.22	Картометрический метод	1	-
1135	512085.95	2275881.27	Картометрический метод	1	-
1136	512042.46	2275975.07	Картометрический метод	1	-

Сведения о местоположении границ объекта

1. Система координат МСК-45, зона 2

2. Сведения о характерных точках границ объекта

Обозначение характерных точек границ	Координаты, м		Метод определения координат характерной точки	Средняя квадратическая погрешность положения характерной точки (M _t), м	Описание обозначения точки на местности (при наличии)
	X	Y			
1133	512649.26	2276093.51	Картометрический метод	1	-
					-
1137	509628.10	2276101.72	Картометрический метод	1	-
1138	509628.78	2276095.50	Картометрический метод	1	-
1139	509630.20	2276082.81	Картометрический метод	1	-
1140	509630.66	2276078.90	Картометрический метод	1	-
1141	509631.09	2276074.62	Картометрический метод	1	-
1142	509631.62	2276069.51	Картометрический метод	1	-
1143	509632.36	2276065.38	Картометрический метод	1	-
1144	509632.89	2276061.26	Картометрический метод	1	-
1145	509633.40	2276057.43	Картометрический метод	1	-
1146	509634.07	2276053.64	Картометрический метод	1	-
1147	509634.73	2276049.70	Картометрический метод	1	-
1148	509639.03	2276027.48	Картометрический метод	1	-
1149	509645.13	2276003.51	Картометрический метод	1	-
1150	509646.08	2275999.84	Картометрический метод	1	-
1151	509647.98	2275992.35	Картометрический метод	1	-
1152	509651.05	2275980.13	Картометрический метод	1	-
1153	509652.61	2275980.50	Картометрический метод	1	-
1154	509654.75	2275973.24	Картометрический метод	1	-
1155	509648.53	2275971.64	Картометрический метод	1	-
1156	509646.20	2275970.98	Картометрический метод	1	-
1157	509642.45	2275977.66	Картометрический метод	1	-
1158	509627.06	2276015.95	Картометрический метод	1	-
1159	509620.88	2276014.73	Картометрический метод	1	-
1160	509619.25	2276015.03	Картометрический метод	1	-

Сведения о местоположении границ объекта

1. Система координат МСК-45, зона 2

2. Сведения о характерных точках границ объекта

Обозначение характерных точек границ	Координаты, м		Метод определения координат характерной точки	Средняя квадратическая погрешность положения характерной точки (M _t), м	Описание обозначения точки на местности (при наличии)
	X	Y			
1161	509617.92	2276027.21	Картометрический метод	1	-
1162	509613.42	2276058.59	Картометрический метод	1	-
1163	509611.48	2276072.65	Картометрический метод	1	-
1164	509610.38	2276082.55	Картометрический метод	1	-
1165	509610.16	2276084.38	Картометрический метод	1	-
1166	509611.66	2276084.19	Картометрический метод	1	-
1167	509613.69	2276083.94	Картометрический метод	1	-
1168	509613.83	2276086.44	Картометрический метод	1	-
1169	509614.39	2276086.36	Картометрический метод	1	-
1170	509615.89	2276090.58	Картометрический метод	1	-
1171	509616.48	2276100.38	Картометрический метод	1	-
1172	509618.60	2276100.63	Картометрический метод	1	-
1137	509628.10	2276101.72	Картометрический метод	1	-
					-
1173	505794.93	2276168.46	Картометрический метод	1	-
1174	505872.70	2276149.72	Картометрический метод	1	-
1175	505931.34	2276135.10	Картометрический метод	1	-
1176	505925.92	2276112.19	Картометрический метод	1	-
1177	505923.60	2276102.04	Картометрический метод	1	-
1178	505924.23	2276095.90	Картометрический метод	1	-
1179	505919.48	2276094.23	Картометрический метод	1	-
1180	505897.92	2276098.36	Картометрический метод	1	-
1181	505895.63	2276100.30	Картометрический метод	1	-
1182	505784.98	2276126.50	Картометрический метод	1	-
1183	505787.67	2276138.32	Картометрический метод	1	-
1173	505794.93	2276168.46	Картометрический метод	1	-

Сведения о местоположении границ объекта

1. Система координат МСК-45, зона 2

2. Сведения о характерных точках границ объекта

Обозначение характерных точек границ	Координаты, м		Метод определения координат характерной точки	Средняя квадратическая погрешность положения характерной точки (M _t), м	Описание обозначения точки на местности (при наличии)
	X	Y			
					-
1184	510050.68	2276184.36	Картометрический метод	1	-
1185	510058.29	2276176.03	Картометрический метод	1	-
1186	510062.66	2276171.03	Картометрический метод	1	-
1187	510065.86	2276166.73	Картометрический метод	1	-
1188	510071.10	2276157.33	Картометрический метод	1	-
1189	510075.54	2276147.27	Картометрический метод	1	-
1190	510078.87	2276138.21	Картометрический метод	1	-
1191	510080.62	2276131.76	Картометрический метод	1	-
1192	510080.77	2276128.53	Картометрический метод	1	-
1193	510080.51	2276125.23	Картометрический метод	1	-
1194	510078.52	2276120.16	Картометрический метод	1	-
1195	510074.40	2276112.99	Картометрический метод	1	-
1196	510071.44	2276108.12	Картометрический метод	1	-
1197	510066.01	2276101.61	Картометрический метод	1	-
1198	510062.15	2276098.42	Картометрический метод	1	-
1199	510055.34	2276093.58	Картометрический метод	1	-
1200	510052.14	2276090.61	Картометрический метод	1	-
1201	510048.03	2276087.20	Картометрический метод	1	-
1202	510034.69	2276082.93	Картометрический метод	1	-
1203	510025.28	2276079.40	Картометрический метод	1	-
1204	510021.60	2276077.32	Картометрический метод	1	-
1205	510019.83	2276076.38	Картометрический метод	1	-
1206	510014.24	2276073.10	Картометрический метод	1	-
1207	510010.55	2276068.06	Картометрический метод	1	-
1208	510006.16	2276060.78	Картометрический метод	1	-

Сведения о местоположении границ объекта

1. Система координат МСК-45, зона 2

2. Сведения о характерных точках границ объекта

Обозначение характерных точек границ	Координаты, м		Метод определения координат характерной точки	Средняя квадратическая погрешность положения характерной точки (M _t), м	Описание обозначения точки на местности (при наличии)
	X	Y			
1209	509999.94	2276047.99	Картометрический метод	1	-
1210	509995.74	2276039.29	Картометрический метод	1	-
1211	509993.36	2276031.66	Картометрический метод	1	-
1212	509990.45	2276019.32	Картометрический метод	1	-
1213	509987.09	2276010.11	Картометрический метод	1	-
1214	509984.83	2276002.31	Картометрический метод	1	-
1215	509983.46	2275997.02	Картометрический метод	1	-
1216	509982.84	2275985.81	Картометрический метод	1	-
1217	509982.69	2275982.38	Картометрический метод	1	-
1218	509984.08	2275968.69	Картометрический метод	1	-
1219	509984.03	2275962.43	Картометрический метод	1	-
1220	509983.90	2275959.35	Картометрический метод	1	-
1221	509983.55	2275956.17	Картометрический метод	1	-
1222	509980.59	2275946.72	Картометрический метод	1	-
1223	509976.99	2275936.15	Картометрический метод	1	-
1224	509974.28	2275925.02	Картометрический метод	1	-
1225	509971.58	2275914.31	Картометрический метод	1	-
1226	509969.32	2275900.32	Картометрический метод	1	-
1227	509969.19	2275891.98	Картометрический метод	1	-
1228	509970.68	2275877.42	Картометрический метод	1	-
1229	509971.92	2275863.23	Картометрический метод	1	-
1230	509973.30	2275852.18	Картометрический метод	1	-
1231	509973.86	2275844.99	Картометрический метод	1	-
1232	509976.64	2275839.71	Картометрический метод	1	-
1233	509984.44	2275827.96	Картометрический метод	1	-
1234	509990.77	2275815.62	Картометрический	1	-

Сведения о местоположении границ объекта

1. Система координат МСК-45, зона 2

2. Сведения о характерных точках границ объекта

Обозначение характерных точек границ	Координаты, м		Метод определения координат характерной точки	Средняя квадратическая погрешность положения характерной точки (M _t), м	Описание обозначения точки на местности (при наличии)
	X	Y			
			метод		
1235	509992.55	2275810.30	Картометрический метод	1	-
1236	509994.02	2275804.36	Картометрический метод	1	-
1237	509996.59	2275796.78	Картометрический метод	1	-
1238	510000.74	2275788.16	Картометрический метод	1	-
1239	510005.07	2275779.52	Картометрический метод	1	-
1240	510011.37	2275770.91	Картометрический метод	1	-
1241	510016.64	2275764.10	Картометрический метод	1	-
1242	510022.42	2275755.46	Картометрический метод	1	-
1243	510027.51	2275746.95	Картометрический метод	1	-
1244	510031.90	2275738.51	Картометрический метод	1	-
1245	510033.74	2275733.13	Картометрический метод	1	-
1246	510034.60	2275730.28	Картометрический метод	1	-
1247	510025.93	2275728.73	Картометрический метод	1	-
1248	510025.29	2275731.24	Картометрический метод	1	-
1249	510023.79	2275735.99	Картометрический метод	1	-
1250	510020.93	2275743.97	Картометрический метод	1	-
1251	510016.72	2275752.17	Картометрический метод	1	-
1252	510011.76	2275760.63	Картометрический метод	1	-
1253	510006.60	2275767.26	Картометрический метод	1	-
1254	509999.99	2275776.31	Картометрический метод	1	-
1255	509995.36	2275785.47	Картометрический метод	1	-
1256	509991.08	2275794.46	Картометрический метод	1	-
1257	509988.22	2275802.85	Картометрический метод	1	-
1258	509987.07	2275808.27	Картометрический метод	1	-
1259	509985.29	2275813.17	Картометрический метод	1	-

Сведения о местоположении границ объекта					
1. Система координат МСК-45, зона 2					
2. Сведения о характерных точках границ объекта					
Обозначение характерных точек границ	Координаты, м		Метод определения координат характерной точки	Средняя квадратическая погрешность положения характерной точки (M _t), м	Описание обозначения точки на местности (при наличии)
	X	Y			
1260	509979.12	2275825.18	Картометрический метод	1	-
1261	509971.50	2275837.04	Картометрический метод	1	-
1262	509968.08	2275845.13	Картометрический метод	1	-
1263	509967.38	2275851.26	Картометрический метод	1	-
1264	509965.95	2275862.60	Картометрический метод	1	-
1265	509964.72	2275876.87	Картометрический метод	1	-
1266	509963.18	2275891.78	Картометрический метод	1	-
1267	509963.33	2275900.78	Картометрический метод	1	-
1268	509965.71	2275915.56	Картометрический метод	1	-
1269	509968.49	2275926.65	Картометрический метод	1	-
1270	509971.65	2275937.74	Картометрический метод	1	-
1271	509975.01	2275948.76	Картометрический метод	1	-
1272	509977.60	2275956.96	Картометрический метод	1	-
1273	509977.92	2275959.77	Картометрический метод	1	-
1274	509978.03	2275962.59	Картометрический метод	1	-
1275	509978.07	2275968.46	Картометрический метод	1	-
1276	509976.70	2275982.12	Картометрический метод	1	-
1277	509976.85	2275986.08	Картометрический метод	1	-
1278	509977.49	2275997.85	Картометрический метод	1	-
1279	509979.03	2276003.88	Картометрический метод	1	-
1280	509981.40	2276012.01	Картометрический метод	1	-
1281	509984.72	2276021.11	Картометрический метод	1	-
1282	509987.57	2276033.21	Картометрический метод	1	-
1283	509990.18	2276041.57	Картометрический метод	1	-
1284	510001.02	2276063.91	Картометрический метод	1	-
1285	510005.95	2276071.93	Картометрический метод	1	-

Сведения о местоположении границ объекта					
1. Система координат МСК-45, зона 2					
2. Сведения о характерных точках границ объекта					
Обозначение характерных точек границ	Координаты, м		Метод определения координат характерной точки	Средняя квадратическая погрешность положения характерной точки (M _t), м	Описание обозначения точки на местности (при наличии)
	X	Y			
			метод		
1286	510010.68	2276076.89	Картометрический метод	1	-
1287	510016.10	2276081.40	Картометрический метод	1	-
1288	510018.71	2276083.10	Картометрический метод	1	-
1289	510024.25	2276085.13	Картометрический метод	1	-
1290	510033.52	2276088.61	Картометрический метод	1	-
1291	510039.92	2276090.91	Картометрический метод	1	-
1292	510044.35	2276092.62	Картометрический метод	1	-
1293	510048.21	2276095.15	Картометрический метод	1	-
1294	510051.51	2276098.19	Картометрический метод	1	-
1295	510058.46	2276103.16	Картометрический метод	1	-
1296	510061.83	2276105.95	Картометрический метод	1	-
1297	510066.60	2276111.67	Картометрический метод	1	-
1298	510069.26	2276116.07	Картометрический метод	1	-
1299	510073.14	2276122.83	Картометрический метод	1	-
1300	510074.17	2276126.50	Картометрический метод	1	-
1301	510074.23	2276128.35	Картометрический метод	1	-
1302	510073.07	2276136.66	Картометрический метод	1	-
1303	510070.00	2276144.99	Картометрический метод	1	-
1304	510065.70	2276154.69	Картометрический метод	1	-
1305	510060.78	2276163.51	Картометрический метод	1	-
1306	510057.97	2276167.28	Картометрический метод	1	-
1307	510053.84	2276171.98	Картометрический метод	1	-
1308	510046.34	2276180.79	Картометрический метод	1	-
1184	510050.68	2276184.36	Картометрический метод	1	-
					-
1309	510007.18	2276237.62	Картометрический	1	-

Сведения о местоположении границ объекта

1. Система координат МСК-45, зона 2

2. Сведения о характерных точках границ объекта

Обозначение характерных точек границ	Координаты, м		Метод определения координат характерной точки	Средняя квадратическая погрешность положения характерной точки (M _t), м	Описание обозначения точки на местности (при наличии)
	X	Y			
			метод		
1310	510010.27	2276233.37	Картометрический метод	1	-
1311	510011.66	2276231.45	Картометрический метод	1	-
1312	510014.73	2276227.24	Картометрический метод	1	-
1313	510021.78	2276218.74	Картометрический метод	1	-
1314	510028.62	2276211.16	Картометрический метод	1	-
1315	510039.11	2276199.20	Картометрический метод	1	-
1316	510043.38	2276193.60	Картометрический метод	1	-
1317	510038.49	2276190.12	Картометрический метод	1	-
1318	510034.22	2276195.24	Картометрический метод	1	-
1319	510031.15	2276198.79	Картометрический метод	1	-
1320	510024.25	2276207.06	Картометрический метод	1	-
1321	510016.79	2276214.47	Картометрический метод	1	-
1322	510006.32	2276227.45	Картометрический метод	1	-
1323	510004.53	2276229.98	Картометрический метод	1	-
1324	510001.73	2276234.13	Картометрический метод	1	-
1309	510007.18	2276237.62	Картометрический метод	1	-
					-
1325	509621.76	2276314.87	Картометрический метод	1	-
1326	509628.38	2276314.51	Картометрический метод	1	-
1327	509631.98	2276314.24	Картометрический метод	1	-
1328	509630.14	2276292.75	Картометрический метод	1	-
1329	509626.57	2276251.71	Картометрический метод	1	-
1330	509626.53	2276249.75	Картометрический метод	1	-
1331	509623.97	2276249.76	Картометрический метод	1	-
1332	509617.81	2276250.05	Картометрический метод	1	-
1333	509619.81	2276281.65	Картометрический	1	-

Сведения о местоположении границ объекта

1. Система координат МСК-45, зона 2

2. Сведения о характерных точках границ объекта

Обозначение характерных точек границ	Координаты, м		Метод определения координат характерной точки	Средняя квадратическая погрешность положения характерной точки (M _t), м	Описание обозначения точки на местности (при наличии)
	X	Y			
			метод		
1334	509620.59	2276293.59	Картометрический метод	1	-
1335	509621.55	2276305.65	Картометрический метод	1	-
1325	509621.76	2276314.87	Картометрический метод	1	-
					-
1336	509294.43	2276606.91	Картометрический метод	1	-
1337	509312.42	2276602.44	Картометрический метод	1	-
1338	509301.74	2276549.55	Картометрический метод	1	-
1339	509296.09	2276550.68	Картометрический метод	1	-
1340	509286.33	2276552.70	Картометрический метод	1	-
1341	509283.06	2276550.51	Картометрический метод	1	-
1342	509285.79	2276564.33	Картометрический метод	1	-
1336	509294.43	2276606.91	Картометрический метод	1	-
					-
1343	509365.48	2276676.71	Картометрический метод	1	-
1344	509368.23	2276676.18	Картометрический метод	1	-
1345	509394.95	2276671.91	Картометрический метод	1	-
1346	509407.23	2276670.46	Картометрический метод	1	-
1347	509416.26	2276669.70	Картометрический метод	1	-
1348	509439.42	2276666.60	Картометрический метод	1	-
1349	509452.97	2276663.56	Картометрический метод	1	-
1350	509464.86	2276660.46	Картометрический метод	1	-
1351	509473.51	2276657.90	Картометрический метод	1	-
1352	509481.39	2276655.16	Картометрический метод	1	-
1353	509509.50	2276642.80	Картометрический метод	1	-
1354	509509.53	2276642.77	Картометрический метод	1	-
1355	509506.48	2276636.43	Картометрический метод	1	-

Сведения о местоположении границ объекта					
1. Система координат МСК-45, зона 2					
2. Сведения о характерных точках границ объекта					
Обозначение характерных точек границ	Координаты, м		Метод определения координат характерной точки	Средняя квадратическая погрешность положения характерной точки (M _t), м	Описание обозначения точки на местности (при наличии)
	X	Y			
1356	509503.19	2276637.95	Картометрический метод	1	-
1357	509499.99	2276639.43	Картометрический метод	1	-
1358	509496.92	2276640.85	Картометрический метод	1	-
1359	509493.63	2276642.37	Картометрический метод	1	-
1360	509490.47	2276643.81	Картометрический метод	1	-
1361	509487.35	2276644.98	Картометрический метод	1	-
1362	509483.89	2276646.25	Картометрический метод	1	-
1363	509477.39	2276648.65	Картометрический метод	1	-
1364	509474.16	2276649.86	Картометрический метод	1	-
1365	509470.54	2276650.52	Картометрический метод	1	-
1366	509466.94	2276651.17	Картометрический метод	1	-
1367	509463.50	2276651.79	Картометрический метод	1	-
1368	509459.95	2276652.35	Картометрический метод	1	-
1369	509456.41	2276653.09	Картометрический метод	1	-
1370	509452.90	2276653.69	Картометрический метод	1	-
1371	509449.41	2276654.31	Картометрический метод	1	-
1372	509445.95	2276654.94	Картометрический метод	1	-
1373	509442.30	2276655.61	Картометрический метод	1	-
1374	509439.16	2276656.30	Картометрический метод	1	-
1375	509435.70	2276656.87	Картометрический метод	1	-
1376	509432.19	2276657.41	Картометрический метод	1	-
1377	509428.73	2276658.03	Картометрический метод	1	-
1378	509425.38	2276658.64	Картометрический метод	1	-
1379	509421.95	2276659.26	Картометрический метод	1	-
1380	509418.63	2276659.86	Картометрический метод	1	-
1381	509414.98	2276660.76	Картометрический	1	-

Сведения о местоположении границ объекта

1. Система координат МСК-45, зона 2

2. Сведения о характерных точках границ объекта

Обозначение характерных точек границ	Координаты, м		Метод определения координат характерной точки	Средняя квадратическая погрешность положения характерной точки (M _t), м	Описание обозначения точки на местности (при наличии)
	X	Y			
			метод		
1382	509411.42	2276661.15	Картометрический метод	1	-
1383	509407.58	2276661.85	Картометрический метод	1	-
1384	509404.13	2276662.46	Картометрический метод	1	-
1385	509400.57	2276663.09	Картометрический метод	1	-
1386	509397.19	2276663.72	Картометрический метод	1	-
1387	509393.46	2276664.40	Картометрический метод	1	-
1388	509382.32	2276666.39	Картометрический метод	1	-
1389	509378.32	2276667.10	Картометрический метод	1	-
1390	509374.62	2276667.77	Картометрический метод	1	-
1391	509370.29	2276668.57	Картометрический метод	1	-
1392	509363.97	2276669.69	Картометрический метод	1	-
1393	509365.20	2276675.69	Картометрический метод	1	-
1343	509365.48	2276676.71	Картометрический метод	1	-
					-
1394	506938.78	2276696.46	Картометрический метод	1	-
1395	506953.59	2276676.19	Картометрический метод	1	-
1396	506965.97	2276674.26	Картометрический метод	1	-
1397	506981.23	2276651.88	Картометрический метод	1	-
1398	506922.68	2276603.25	Картометрический метод	1	-
1399	506926.16	2276595.95	Картометрический метод	1	-
1400	506926.58	2276595.26	Картометрический метод	1	-
1401	506926.57	2276595.26	Картометрический метод	1	-
1402	506926.15	2276595.94	Картометрический метод	1	-
1403	506920.44	2276600.17	Картометрический метод	1	-
1404	506913.40	2276607.01	Картометрический метод	1	-
1405	506906.56	2276613.69	Картометрический	1	-

Сведения о местоположении границ объекта

1. Система координат МСК-45, зона 2

2. Сведения о характерных точках границ объекта

Обозначение характерных точек границ	Координаты, м		Метод определения координат характерной точки	Средняя квадратическая погрешность положения характерной точки (M _t), м	Описание обозначения точки на местности (при наличии)
	X	Y			
			метод		
1406	506900.05	2276622.78	Картометрический метод	1	-
1407	506892.65	2276633.10	Картометрический метод	1	-
1408	506884.41	2276645.22	Картометрический метод	1	-
1409	506881.82	2276649.07	Картометрический метод	1	-
1410	506878.70	2276653.43	Картометрический метод	1	-
1411	506878.72	2276653.43	Картометрический метод	1	-
1412	506881.83	2276649.07	Картометрический метод	1	-
1413	506883.72	2276646.26	Картометрический метод	1	-
1414	506884.44	2276645.23	Картометрический метод	1	-
1415	506914.65	2276656.85	Картометрический метод	1	-
1394	506938.78	2276696.46	Картометрический метод	1	-
					-
1416	508917.94	2276716.95	Картометрический метод	1	-
1417	508930.22	2276714.97	Картометрический метод	1	-
1418	508934.12	2276714.20	Картометрический метод	1	-
1419	508938.10	2276713.38	Картометрический метод	1	-
1420	508941.91	2276712.64	Картометрический метод	1	-
1421	508945.87	2276711.84	Картометрический метод	1	-
1422	508949.76	2276711.07	Картометрический метод	1	-
1423	508961.41	2276708.74	Картометрический метод	1	-
1424	508965.40	2276707.91	Картометрический метод	1	-
1425	508969.50	2276707.23	Картометрический метод	1	-
1426	508976.83	2276713.05	Картометрический метод	1	-
1427	508979.10	2276710.26	Картометрический метод	1	-
1428	508985.98	2276703.25	Картометрический метод	1	-
1429	508979.99	2276698.11	Картометрический	1	-

Сведения о местоположении границ объекта					
1. Система координат МСК-45, зона 2					
2. Сведения о характерных точках границ объекта					
Обозначение характерных точек границ	Координаты, м		Метод определения координат характерной точки	Средняя квадратическая погрешность положения характерной точки (M _t), м	Описание обозначения точки на местности (при наличии)
	X	Y			
			метод		
1430	508967.49	2276694.38	Картометрический метод	1	-
1431	508927.44	2276700.56	Картометрический метод	1	-
1432	508916.53	2276704.42	Картометрический метод	1	-
1416	508917.94	2276716.95	Картометрический метод	1	-
					-
1433	509125.22	2276725.65	Картометрический метод	1	-
1434	509127.10	2276725.27	Картометрический метод	1	-
1435	509127.09	2276725.21	Картометрический метод	1	-
1436	509138.64	2276722.82	Картометрический метод	1	-
1437	509142.18	2276722.07	Картометрический метод	1	-
1438	509145.66	2276721.22	Картометрический метод	1	-
1439	509149.17	2276720.50	Картометрический метод	1	-
1440	509152.72	2276719.81	Картометрический метод	1	-
1441	509156.24	2276719.11	Картометрический метод	1	-
1442	509160.34	2276718.30	Картометрический метод	1	-
1443	509163.78	2276717.59	Картометрический метод	1	-
1444	509167.35	2276716.85	Картометрический метод	1	-
1445	509170.79	2276716.12	Картометрический метод	1	-
1446	509174.16	2276715.43	Картометрический метод	1	-
1447	509177.81	2276714.70	Картометрический метод	1	-
1448	509181.61	2276713.93	Картометрический метод	1	-
1449	509185.70	2276713.09	Картометрический метод	1	-
1450	509189.14	2276712.37	Картометрический метод	1	-
1451	509192.60	2276711.69	Картометрический метод	1	-
1452	509196.04	2276710.95	Картометрический метод	1	-
1453	509199.64	2276710.25	Картометрический	1	-

Сведения о местоположении границ объекта

1. Система координат МСК-45, зона 2

2. Сведения о характерных точках границ объекта

Обозначение характерных точек границ	Координаты, м		Метод определения координат характерной точки	Средняя квадратическая погрешность положения характерной точки (M _t), м	Описание обозначения точки на местности (при наличии)
	X	Y			
			метод		
1454	509203.13	2276709.55	Картометрический метод	1	-
1455	509210.24	2276708.11	Картометрический метод	1	-
1456	509213.73	2276707.40	Картометрический метод	1	-
1457	509221.42	2276705.83	Картометрический метод	1	-
1458	509224.66	2276705.18	Картометрический метод	1	-
1459	509228.20	2276704.46	Картометрический метод	1	-
1460	509231.97	2276703.70	Картометрический метод	1	-
1461	509235.51	2276702.99	Картометрический метод	1	-
1462	509239.20	2276702.25	Картометрический метод	1	-
1463	509246.07	2276700.84	Картометрический метод	1	-
1464	509249.86	2276700.08	Картометрический метод	1	-
1465	509254.07	2276699.23	Картометрический метод	1	-
1466	509257.46	2276698.49	Картометрический метод	1	-
1467	509261.22	2276697.76	Картометрический метод	1	-
1468	509264.62	2276697.07	Картометрический метод	1	-
1469	509268.27	2276696.33	Картометрический метод	1	-
1470	509287.34	2276692.47	Картометрический метод	1	-
1471	509291.15	2276691.68	Картометрический метод	1	-
1472	509288.38	2276679.16	Картометрический метод	1	-
1473	509128.47	2276713.16	Картометрический метод	1	-
1474	509123.17	2276713.98	Картометрический метод	1	-
1433	509125.22	2276725.65	Картометрический метод	1	-
					-
1475	508709.77	2276810.67	Картометрический метод	1	-
1476	508753.55	2276802.17	Картометрический метод	1	-
1477	508749.47	2276778.24	Картометрический	1	-

Сведения о местоположении границ объекта

1. Система координат МСК-45, зона 2

2. Сведения о характерных точках границ объекта

Обозначение характерных точек границ	Координаты, м		Метод определения координат характерной точки	Средняя квадратическая погрешность положения характерной точки (M _t), м	Описание обозначения точки на местности (при наличии)
	X	Y			
			метод		
1478	508705.69	2276787.31	Картометрический метод	1	-
1475	508709.77	2276810.67	Картометрический метод	1	-
					-
1479	513507.35	2276875.23	Картометрический метод	1	-
1480	513528.92	2276713.17	Картометрический метод	1	-
1481	513557.20	2276556.94	Картометрический метод	1	-
1482	513535.66	2276228.34	Картометрический метод	1	-
1483	513533.05	2276191.72	Картометрический метод	1	-
1484	513088.59	2276098.53	Картометрический метод	1	-
1485	512916.31	2276062.41	Картометрический метод	1	-
1486	512914.42	2276060.81	Картометрический метод	1	-
1487	512913.48	2276057.70	Картометрический метод	1	-
1488	512913.65	2276054.34	Картометрический метод	1	-
1489	512765.91	2276023.83	Картометрический метод	1	-
1490	512697.39	2276101.74	Картометрический метод	1	-
1491	513024.23	2276167.39	Картометрический метод	1	-
1492	513022.34	2276218.55	Картометрический метод	1	-
1493	513094.72	2276233.23	Картометрический метод	1	-
1494	513090.51	2276460.61	Картометрический метод	1	-
1495	513140.51	2276461.54	Картометрический метод	1	-
1496	513140.57	2276461.37	Картометрический метод	1	-
1497	513140.55	2276462.30	Картометрический метод	1	-
1498	513176.99	2276462.60	Картометрический метод	1	-
1499	513183.89	2276462.71	Картометрический метод	1	-
1500	513216.64	2276463.18	Картометрический метод	1	-
1501	513221.63	2276463.25	Картометрический	1	-

Сведения о местоположении границ объекта

1. Система координат МСК-45, зона 2

2. Сведения о характерных точках границ объекта

Обозначение характерных точек границ	Координаты, м		Метод определения координат характерной точки	Средняя квадратическая погрешность положения характерной точки (M _t), м	Описание обозначения точки на местности (при наличии)
	X	Y			
			метод		
1502	513229.69	2276463.34	Картометрический метод	1	-
1503	513228.62	2276491.97	Картометрический метод	1	-
1504	513228.82	2276521.51	Картометрический метод	1	-
1505	513229.60	2276551.77	Картометрический метод	1	-
1506	513232.91	2276579.43	Картометрический метод	1	-
1507	513237.79	2276611.24	Картометрический метод	1	-
1508	513246.34	2276642.11	Картометрический метод	1	-
1509	513256.50	2276671.18	Картометрический метод	1	-
1510	513274.03	2276704.21	Картометрический метод	1	-
1511	513290.80	2276731.04	Картометрический метод	1	-
1512	513317.91	2276763.50	Картометрический метод	1	-
1513	513337.58	2276785.08	Картометрический метод	1	-
1514	513361.73	2276804.15	Картометрический метод	1	-
1515	513389.87	2276823.96	Картометрический метод	1	-
1516	513399.12	2276829.10	Картометрический метод	1	-
1517	513447.63	2276854.55	Картометрический метод	1	-
1479	513507.35	2276875.23	Картометрический метод	1	-
					-
1518	510245.21	2276881.98	Картометрический метод	1	-
1519	510257.45	2276834.70	Картометрический метод	1	-
1520	510243.23	2276830.67	Картометрический метод	1	-
1521	510217.64	2276823.41	Картометрический метод	1	-
1522	510202.77	2276872.26	Картометрический метод	1	-
1523	510210.27	2276875.39	Картометрический метод	1	-
1524	510215.78	2276877.68	Картометрический метод	1	-
1518	510245.21	2276881.98	Картометрический	1	-

Сведения о местоположении границ объекта					
1. Система координат МСК-45, зона 2					
2. Сведения о характерных точках границ объекта					
Обозначение характерных точек границ	Координаты, м		Метод определения координат характерной точки	Средняя квадратическая погрешность положения характерной точки (M _t), м	Описание обозначения точки на местности (при наличии)
	X	Y			
			метод		
					-
1525	506530.71	2277012.79	Картометрический метод	1	-
1526	506548.41	2276992.73	Картометрический метод	1	-
1527	506550.99	2276990.02	Картометрический метод	1	-
1528	506505.61	2276966.63	Картометрический метод	1	-
1529	506502.69	2276964.96	Картометрический метод	1	-
1530	506498.58	2276962.80	Картометрический метод	1	-
1531	506498.12	2276963.48	Картометрический метод	1	-
1532	506486.37	2276981.18	Картометрический метод	1	-
1533	506483.29	2276979.43	Картометрический метод	1	-
1534	506480.53	2276977.90	Картометрический метод	1	-
1535	506477.69	2276976.29	Картометрический метод	1	-
1536	506474.57	2276974.55	Картометрический метод	1	-
1537	506471.79	2276972.97	Картометрический метод	1	-
1538	506468.78	2276971.31	Картометрический метод	1	-
1539	506465.87	2276969.66	Картометрический метод	1	-
1540	506462.89	2276967.98	Картометрический метод	1	-
1541	506460.02	2276966.38	Картометрический метод	1	-
1542	506457.70	2276965.07	Картометрический метод	1	-
1543	506454.73	2276963.42	Картометрический метод	1	-
1544	506450.81	2276961.23	Картометрический метод	1	-
1545	506447.95	2276959.58	Картометрический метод	1	-
1546	506444.99	2276957.88	Картометрический метод	1	-
1547	506442.25	2276956.32	Картометрический метод	1	-
1548	506439.31	2276954.60	Картометрический метод	1	-
1549	506436.40	2276952.93	Картометрический	1	-

Сведения о местоположении границ объекта

1. Система координат МСК-45, зона 2

2. Сведения о характерных точках границ объекта

Обозначение характерных точек границ	Координаты, м		Метод определения координат характерной точки	Средняя квадратическая погрешность положения характерной точки (M _t), м	Описание обозначения точки на местности (при наличии)
	X	Y			
			метод		
1550	506433.54	2276951.28	Картометрический метод	1	-
1551	506430.63	2276949.63	Картометрический метод	1	-
1552	506427.71	2276947.92	Картометрический метод	1	-
1553	506424.85	2276946.31	Картометрический метод	1	-
1554	506421.87	2276944.63	Картометрический метод	1	-
1555	506418.97	2276942.99	Картометрический метод	1	-
1556	506415.99	2276941.31	Картометрический метод	1	-
1557	506413.22	2276939.73	Картометрический метод	1	-
1558	506410.32	2276938.10	Картометрический метод	1	-
1559	506407.44	2276936.48	Картометрический метод	1	-
1560	506404.30	2276934.70	Картометрический метод	1	-
1561	506401.15	2276940.14	Картометрический метод	1	-
1562	506401.27	2276940.21	Картометрический метод	1	-
1563	506404.33	2276941.94	Картометрический метод	1	-
1564	506407.25	2276943.61	Картометрический метод	1	-
1565	506410.13	2276945.21	Картометрический метод	1	-
1566	506412.92	2276946.79	Картометрический метод	1	-
1567	506415.84	2276948.43	Картометрический метод	1	-
1568	506418.78	2276950.11	Картометрический метод	1	-
1569	506421.72	2276951.77	Картометрический метод	1	-
1570	506424.60	2276953.42	Картометрический метод	1	-
1571	506427.46	2276955.09	Картометрический метод	1	-
1572	506430.41	2276956.76	Картометрический метод	1	-
1573	506433.33	2276958.40	Картометрический метод	1	-
1574	506436.19	2276960.03	Картометрический метод	1	-

Сведения о местоположении границ объекта

1. Система координат МСК-45, зона 2

2. Сведения о характерных точках границ объекта

Обозначение характерных точек границ	Координаты, м		Метод определения координат характерной точки	Средняя квадратическая погрешность положения характерной точки (M _t), м	Описание обозначения точки на местности (при наличии)
	X	Y			
1575	506439.10	2276961.74	Картометрический метод	1	-
1576	506441.99	2276963.31	Картометрический метод	1	-
1577	506444.87	2276964.98	Картометрический метод	1	-
1578	506447.74	2276966.59	Картометрический метод	1	-
1579	506450.92	2276968.41	Картометрический метод	1	-
1580	506453.86	2276970.06	Картометрический метод	1	-
1581	506457.02	2276971.83	Картометрический метод	1	-
1582	506459.90	2276973.40	Картометрический метод	1	-
1583	506462.89	2276975.05	Картометрический метод	1	-
1584	506465.89	2276976.66	Картометрический метод	1	-
1585	506468.78	2276978.30	Картометрический метод	1	-
1586	506471.61	2276979.87	Картометрический метод	1	-
1587	506474.68	2276981.60	Картометрический метод	1	-
1588	506477.59	2276983.22	Картометрический метод	1	-
1589	506480.34	2276984.74	Картометрический метод	1	-
1590	506483.47	2276986.46	Картометрический метод	1	-
1591	506486.61	2276988.22	Картометрический метод	1	-
1592	506489.52	2276989.85	Картометрический метод	1	-
1593	506492.35	2276991.49	Картометрический метод	1	-
1594	506495.14	2276993.01	Картометрический метод	1	-
1595	506498.12	2276994.66	Картометрический метод	1	-
1596	506503.94	2276997.89	Картометрический метод	1	-
1597	506506.81	2276999.49	Картометрический метод	1	-
1598	506509.69	2277001.08	Картометрический метод	1	-
1599	506512.53	2277002.65	Картометрический метод	1	-
1600	506515.48	2277004.27	Картометрический	1	-

Сведения о местоположении границ объекта					
1. Система координат МСК-45, зона 2					
2. Сведения о характерных точках границ объекта					
Обозначение характерных точек границ	Координаты, м		Метод определения координат характерной точки	Средняя квадратическая погрешность положения характерной точки (M _t), м	Описание обозначения точки на местности (при наличии)
	X	Y			
			метод		
1601	506518.43	2277005.84	Картометрический метод	1	-
1602	506521.45	2277007.56	Картометрический метод	1	-
1603	506524.67	2277009.43	Картометрический метод	1	-
1525	506530.71	2277012.79	Картометрический метод	1	-
					-
1604	512129.22	2277072.93	Картометрический метод	1	-
1605	512134.35	2277064.30	Картометрический метод	1	-
1606	512110.99	2277052.35	Картометрический метод	1	-
1607	512106.15	2277049.88	Картометрический метод	1	-
1608	512095.40	2277044.37	Картометрический метод	1	-
1609	512118.46	2277003.44	Картометрический метод	1	-
1610	512183.34	2276888.75	Картометрический метод	1	-
1611	512227.84	2276810.18	Картометрический метод	1	-
1612	512252.68	2276822.79	Картометрический метод	1	-
1613	512125.21	2277059.22	Картометрический метод	1	-
1614	512134.36	2277063.78	Картометрический метод	1	-
1615	512266.34	2276818.53	Картометрический метод	1	-
1616	512232.75	2276801.46	Картометрический метод	1	-
1617	512252.53	2276766.55	Картометрический метод	1	-
1618	512298.00	2276686.26	Картометрический метод	1	-
1619	512304.20	2276674.74	Картометрический метод	1	-
1620	512309.20	2276663.96	Картометрический метод	1	-
1621	512314.45	2276651.80	Картометрический метод	1	-
1622	512319.72	2276637.66	Картометрический метод	1	-
1623	512323.80	2276625.18	Картометрический метод	1	-
1624	512327.16	2276612.79	Картометрический	1	-

Сведения о местоположении границ объекта

1. Система координат МСК-45, зона 2

2. Сведения о характерных точках границ объекта

Обозначение характерных точек границ	Координаты, м		Метод определения координат характерной точки	Средняя квадратическая погрешность положения характерной точки (M _t), м	Описание обозначения точки на местности (при наличии)
	X	Y			
			метод		
1625	512329.41	2276602.91	Картометрический метод	1	-
1626	512331.93	2276589.44	Картометрический метод	1	-
1627	512333.93	2276576.29	Картометрический метод	1	-
1628	512335.04	2276564.61	Картометрический метод	1	-
1629	512335.76	2276552.30	Картометрический метод	1	-
1630	512336.10	2276542.49	Картометрический метод	1	-
1631	512336.00	2276529.42	Картометрический метод	1	-
1632	512335.13	2276515.28	Картометрический метод	1	-
1633	512333.68	2276500.80	Картометрический метод	1	-
1634	512331.64	2276488.44	Картометрический метод	1	-
1635	512329.50	2276477.13	Картометрический метод	1	-
1636	512262.33	2276175.03	Картометрический метод	1	-
1637	512177.23	2276389.19	Картометрический метод	1	-
1638	512174.94	2276394.79	Картометрический метод	1	-
1639	512173.50	2276398.27	Картометрический метод	1	-
1640	512171.33	2276403.53	Картометрический метод	1	-
1641	512167.77	2276412.18	Картометрический метод	1	-
1642	512096.52	2276385.32	Картометрический метод	1	-
1643	512069.57	2276563.28	Картометрический метод	1	-
1644	512127.26	2276637.48	Картометрический метод	1	-
1645	512019.26	2276587.28	Картометрический метод	1	-
1646	512021.78	2276581.86	Картометрический метод	1	-
1647	511992.23	2276568.49	Картометрический метод	1	-
1648	511984.61	2276585.30	Картометрический метод	1	-
1649	512010.93	2276430.00	Картометрический метод	1	-

Сведения о местоположении границ объекта

1. Система координат МСК-45, зона 2

2. Сведения о характерных точках границ объекта

Обозначение характерных точек границ	Координаты, м		Метод определения координат характерной точки	Средняя квадратическая погрешность положения характерной точки (M _t), м	Описание обозначения точки на местности (при наличии)
	X	Y			
1650	512022.47	2276399.77	Картометрический метод	1	-
1651	512061.74	2276405.15	Картометрический метод	1	-
1652	512072.35	2276376.20	Картометрический метод	1	-
1653	512036.64	2276362.75	Картометрический метод	1	-
1654	512004.07	2276350.47	Картометрический метод	1	-
1655	512024.88	2276303.21	Картометрический метод	1	-
1656	512026.49	2276299.55	Картометрический метод	1	-
1657	512007.85	2276291.83	Картометрический метод	1	-
1658	512007.08	2276285.19	Картометрический метод	1	-
1659	512011.28	2276276.12	Картометрический метод	1	-
1660	511997.83	2276271.69	Картометрический метод	1	-
1661	511989.78	2276268.59	Картометрический метод	1	-
1662	511954.62	2276255.96	Картометрический метод	1	-
1663	511935.68	2276277.42	Картометрический метод	1	-
1664	511932.97	2276283.13	Картометрический метод	1	-
1665	511934.45	2276300.64	Картометрический метод	1	-
1666	511930.92	2276323.76	Картометрический метод	1	-
1667	511902.60	2276312.99	Картометрический метод	1	-
1668	511838.90	2276440.04	Картометрический метод	1	-
1669	511648.30	2276831.81	Картометрический метод	1	-
1670	511813.01	2276919.82	Картометрический метод	1	-
1671	511919.64	2276975.61	Картометрический метод	1	-
1672	511914.67	2276996.23	Картометрический метод	1	-
1673	511926.60	2277002.48	Картометрический метод	1	-
1674	511931.47	2276981.80	Картометрический метод	1	-
1675	511969.68	2277001.79	Картометрический	1	-

Сведения о местоположении границ объекта					
1. Система координат МСК-45, зона 2					
2. Сведения о характерных точках границ объекта					
Обозначение характерных точек границ	Координаты, м		Метод определения координат характерной точки	Средняя квадратическая погрешность положения характерной точки (M _t), м	Описание обозначения точки на местности (при наличии)
	X	Y			
			метод		
1676	512085.00	2277062.83	Картометрический метод	1	-
1677	512090.47	2277053.10	Картометрический метод	1	-
1678	512100.88	2277058.41	Картометрический метод	1	-
1679	512105.74	2277060.92	Картометрический метод	1	-
1604	512129.22	2277072.93	Картометрический метод	1	-
					-
1680	512114.02	2277100.95	Картометрический метод	1	-
1681	512128.76	2277073.22	Картометрический метод	1	-
1682	512119.81	2277068.52	Картометрический метод	1	-
1683	512104.97	2277095.98	Картометрический метод	1	-
1680	512114.02	2277100.95	Картометрический метод	1	-
					-
1684	512085.79	2277150.58	Картометрический метод	1	-
1685	512102.90	2277121.16	Картометрический метод	1	-
1686	512090.91	2277120.74	Картометрический метод	1	-
1687	512076.84	2277146.03	Картометрический метод	1	-
1684	512085.79	2277150.58	Картометрический метод	1	-
					-
1688	513446.34	2277155.11	Картометрический метод	1	-
1689	513473.24	2277044.32	Картометрический метод	1	-
1690	513452.51	2277039.29	Картометрический метод	1	-
1691	513426.05	2277150.19	Картометрический метод	1	-
1688	513446.34	2277155.11	Картометрический метод	1	-
					-
1692	513189.01	2277273.76	Картометрический метод	1	-
1693	513197.90	2277234.76	Картометрический метод	1	-
1694	513273.32	2277251.94	Картометрический метод	1	-

Сведения о местоположении границ объекта

1. Система координат МСК-45, зона 2

2. Сведения о характерных точках границ объекта

Обозначение характерных точек границ	Координаты, м		Метод определения координат характерной точки	Средняя квадратическая погрешность положения характерной точки (M _t), м	Описание обозначения точки на местности (при наличии)
	X	Y			
1695	513286.62	2277193.59	Картометрический метод	1	-
1696	513230.40	2277116.08	Картометрический метод	1	-
1697	513212.06	2277129.36	Картометрический метод	1	-
1698	513183.75	2277149.90	Картометрический метод	1	-
1699	513166.06	2277227.53	Картометрический метод	1	-
1700	513162.79	2277226.77	Картометрический метод	1	-
1701	513158.36	2277246.27	Картометрический метод	1	-
1702	513153.91	2277265.78	Картометрический метод	1	-
1703	513165.62	2277268.44	Картометрический метод	1	-
1704	513170.05	2277248.94	Картометрический метод	1	-
1705	513173.94	2277249.82	Картометрический метод	1	-
1706	513169.51	2277269.33	Картометрический метод	1	-
1692	513189.01	2277273.76	Картометрический метод	1	-
					-
1707	505731.74	2277286.08	Картометрический метод	1	-
1708	505737.83	2277285.15	Картометрический метод	1	-
1709	505746.50	2277283.25	Картометрический метод	1	-
1710	505752.64	2277282.49	Картометрический метод	1	-
1711	505767.38	2277279.48	Картометрический метод	1	-
1712	505767.23	2277278.90	Картометрический метод	1	-
1713	505764.43	2277264.71	Картометрический метод	1	-
1714	505761.70	2277251.31	Картометрический метод	1	-
1715	505759.14	2277236.24	Картометрический метод	1	-
1716	505723.45	2277242.84	Картометрический метод	1	-
1717	505728.24	2277266.44	Картометрический метод	1	-
1718	505728.87	2277271.05	Картометрический метод	1	-

Сведения о местоположении границ объекта

1. Система координат МСК-45, зона 2

2. Сведения о характерных точках границ объекта

Обозначение характерных точек границ	Координаты, м		Метод определения координат характерной точки	Средняя квадратическая погрешность положения характерной точки (M _t), м	Описание обозначения точки на местности (при наличии)
	X	Y			
1707	505731.74	2277286.08	Картометрический метод	1	-
					-
1719	509271.50	2277328.62	Картометрический метод	1	-
1720	509301.62	2277283.60	Картометрический метод	1	-
1721	509311.97	2277268.30	Картометрический метод	1	-
1722	509344.32	2277220.39	Картометрический метод	1	-
1723	509345.11	2277219.10	Картометрический метод	1	-
1724	509338.42	2277213.45	Картометрический метод	1	-
1725	509379.53	2277248.15	Картометрический метод	1	-
1726	509418.08	2277197.40	Картометрический метод	1	-
1727	509388.90	2277172.90	Картометрический метод	1	-
1728	509386.57	2277170.92	Картометрический метод	1	-
1729	509372.25	2277158.90	Картометрический метод	1	-
1730	509365.03	2277167.91	Картометрический метод	1	-
1731	509358.01	2277176.69	Картометрический метод	1	-
1732	509343.73	2277194.49	Картометрический метод	1	-
1733	509337.19	2277200.20	Картометрический метод	1	-
1734	509327.54	2277182.38	Картометрический метод	1	-
1735	509322.65	2277177.51	Картометрический метод	1	-
1736	509317.66	2277174.12	Картометрический метод	1	-
1737	509349.13	2277156.85	Картометрический метод	1	-
1738	509357.92	2277152.01	Картометрический метод	1	-
1739	509387.15	2277135.98	Картометрический метод	1	-
1740	509396.38	2277130.90	Картометрический метод	1	-
1741	509440.73	2277106.57	Картометрический метод	1	-
1742	509453.27	2277105.60	Картометрический метод	1	-

Сведения о местоположении границ объекта					
1. Система координат МСК-45, зона 2					
2. Сведения о характерных точках границ объекта					
Обозначение характерных точек границ	Координаты, м		Метод определения координат характерной точки	Средняя квадратическая погрешность положения характерной точки (M _t), м	Описание обозначения точки на местности (при наличии)
	X	Y			
1743	509462.47	2277070.49	Картометрический метод	1	-
1744	509459.51	2277036.91	Картометрический метод	1	-
1745	509338.80	2276944.46	Картометрический метод	1	-
1746	509314.70	2276982.77	Картометрический метод	1	-
1747	509266.31	2277058.63	Картометрический метод	1	-
1748	509262.40	2277064.56	Картометрический метод	1	-
1749	509261.86	2277065.83	Картометрический метод	1	-
1750	509261.64	2277069.04	Картометрический метод	1	-
1751	509250.72	2277088.04	Картометрический метод	1	-
1752	509248.20	2277092.35	Картометрический метод	1	-
1753	509246.82	2277094.64	Картометрический метод	1	-
1754	509242.38	2277092.82	Картометрический метод	1	-
1755	509240.77	2277095.35	Картометрический метод	1	-
1756	509235.64	2277107.83	Картометрический метод	1	-
1757	509239.35	2277118.72	Картометрический метод	1	-
1758	509241.48	2277121.07	Картометрический метод	1	-
1759	509259.62	2277133.26	Картометрический метод	1	-
1760	509262.10	2277134.48	Картометрический метод	1	-
1761	509270.29	2277138.48	Картометрический метод	1	-
1762	509273.23	2277143.02	Картометрический метод	1	-
1763	509278.10	2277145.52	Картометрический метод	1	-
1764	509267.96	2277159.05	Картометрический метод	1	-
1765	509315.39	2277177.68	Картометрический метод	1	-
1766	509298.71	2277203.76	Картометрический метод	1	-
1767	509271.96	2277245.71	Картометрический метод	1	-
1768	509266.38	2277242.10	Картометрический	1	-

Сведения о местоположении границ объекта					
1. Система координат МСК-45, зона 2					
2. Сведения о характерных точках границ объекта					
Обозначение характерных точек границ	Координаты, м		Метод определения координат характерной точки	Средняя квадратическая погрешность положения характерной точки (M _t), м	Описание обозначения точки на местности (при наличии)
	X	Y			
			метод		
1769	509260.57	2277238.29	Картометрический метод	1	-
1770	509255.27	2277234.93	Картометрический метод	1	-
1771	509250.17	2277231.73	Картометрический метод	1	-
1772	509261.30	2277215.92	Картометрический метод	1	-
1773	509254.38	2277211.15	Картометрический метод	1	-
1774	509243.64	2277227.45	Картометрический метод	1	-
1775	509238.40	2277224.00	Картометрический метод	1	-
1776	509233.46	2277220.62	Картометрический метод	1	-
1777	509227.00	2277216.36	Картометрический метод	1	-
1778	509221.93	2277212.84	Картометрический метод	1	-
1779	509213.89	2277225.00	Картометрический метод	1	-
1780	509211.79	2277228.17	Картометрический метод	1	-
1781	509209.86	2277231.09	Картометрический метод	1	-
1782	509208.11	2277233.69	Картометрический метод	1	-
1783	509206.37	2277236.54	Картометрический метод	1	-
1784	509199.49	2277246.89	Картометрический метод	1	-
1785	509197.28	2277250.19	Картометрический метод	1	-
1786	509191.86	2277258.38	Картометрический метод	1	-
1787	509188.70	2277256.36	Картометрический метод	1	-
1788	509185.02	2277261.69	Картометрический метод	1	-
1789	509180.19	2277269.06	Картометрический метод	1	-
1719	509271.50	2277328.62	Картометрический метод	1	-
					-
1790	510071.80	2277337.04	Картометрический метод	1	-
1791	510073.91	2277331.34	Картометрический метод	1	-
1792	510088.62	2277277.55	Картометрический	1	-

Сведения о местоположении границ объекта

1. Система координат МСК-45, зона 2

2. Сведения о характерных точках границ объекта

Обозначение характерных точек границ	Координаты, м		Метод определения координат характерной точки	Средняя квадратическая погрешность положения характерной точки (M _t), м	Описание обозначения точки на местности (при наличии)
	X	Y			
			метод		
1793	510090.58	2277271.01	Картометрический метод	1	-
1794	510091.71	2277266.27	Картометрический метод	1	-
1795	510085.51	2277264.53	Картометрический метод	1	-
1796	510064.57	2277335.06	Картометрический метод	1	-
1790	510071.80	2277337.04	Картометрический метод	1	-
					-
1797	509847.98	2277390.16	Картометрический метод	1	-
1798	509850.27	2277385.94	Картометрический метод	1	-
1799	509865.32	2277332.61	Картометрический метод	1	-
1800	509871.33	2277334.33	Картометрический метод	1	-
1801	509876.70	2277335.65	Картометрический метод	1	-
1802	509878.98	2277330.80	Картометрический метод	1	-
1803	509890.08	2277322.33	Картометрический метод	1	-
1804	509893.21	2277322.37	Картометрический метод	1	-
1805	509902.59	2277287.78	Картометрический метод	1	-
1806	509898.22	2277284.88	Картометрический метод	1	-
1807	509896.85	2277282.36	Картометрический метод	1	-
1808	509897.62	2277280.14	Картометрический метод	1	-
1809	509899.09	2277272.62	Картометрический метод	1	-
1810	509903.49	2277256.64	Картометрический метод	1	-
1811	509906.53	2277243.18	Картометрический метод	1	-
1812	509908.04	2277238.11	Картометрический метод	1	-
1813	509909.10	2277235.44	Картометрический метод	1	-
1814	509910.14	2277230.32	Картометрический метод	1	-
1815	509912.87	2277225.54	Картометрический метод	1	-
1816	509913.86	2277222.78	Картометрический	1	-

Сведения о местоположении границ объекта

1. Система координат МСК-45, зона 2

2. Сведения о характерных точках границ объекта

Обозначение характерных точек границ	Координаты, м		Метод определения координат характерной точки	Средняя квадратическая погрешность положения характерной точки (M _t), м	Описание обозначения точки на местности (при наличии)
	X	Y			
			метод		
1817	509915.56	2277216.82	Картометрический метод	1	-
1818	509895.89	2277210.95	Картометрический метод	1	-
1819	509892.42	2277210.07	Картометрический метод	1	-
1820	509892.26	2277209.81	Картометрический метод	1	-
1821	509825.22	2277189.94	Картометрический метод	1	-
1822	509822.36	2277191.92	Картометрический метод	1	-
1823	509802.29	2277258.82	Картометрический метод	1	-
1824	509801.51	2277262.83	Картометрический метод	1	-
1825	509800.70	2277265.56	Картометрический метод	1	-
1826	509794.26	2277288.09	Картометрический метод	1	-
1827	509784.58	2277321.78	Картометрический метод	1	-
1828	509781.17	2277333.38	Картометрический метод	1	-
1829	509779.91	2277337.91	Картометрический метод	1	-
1830	509780.69	2277338.21	Картометрический метод	1	-
1831	509786.85	2277340.18	Картометрический метод	1	-
1832	509794.50	2277342.28	Картометрический метод	1	-
1833	509795.33	2277342.68	Картометрический метод	1	-
1834	509792.30	2277353.39	Картометрический метод	1	-
1835	509802.95	2277356.89	Картометрический метод	1	-
1836	509801.19	2277369.90	Картометрический метод	1	-
1837	509801.60	2277370.11	Картометрический метод	1	-
1838	509807.80	2277373.41	Картометрический метод	1	-
1839	509813.99	2277376.71	Картометрический метод	1	-
1840	509817.15	2277378.50	Картометрический метод	1	-
1841	509821.84	2277381.13	Картометрический метод	1	-

Сведения о местоположении границ объекта					
1. Система координат МСК-45, зона 2					
2. Сведения о характерных точках границ объекта					
Обозначение характерных точек границ	Координаты, м		Метод определения координат характерной точки	Средняя квадратическая погрешность положения характерной точки (M _t), м	Описание обозначения точки на местности (при наличии)
	X	Y			
1842	509836.56	2277386.21	Картометрический метод	1	-
1797	509847.98	2277390.16	Картометрический метод	1	-
					-
1843	510195.33	2277563.51	Картометрический метод	1	-
1844	510218.96	2277467.64	Картометрический метод	1	-
1845	510192.91	2277460.65	Картометрический метод	1	-
1846	510185.27	2277458.95	Картометрический метод	1	-
1847	510156.38	2277451.82	Картометрический метод	1	-
1848	510160.69	2277434.43	Картометрический метод	1	-
1849	510141.99	2277431.44	Картометрический метод	1	-
1850	510126.36	2277441.59	Картометрический метод	1	-
1851	510117.73	2277440.88	Картометрический метод	1	-
1852	510096.44	2277439.36	Картометрический метод	1	-
1853	510096.44	2277439.35	Картометрический метод	1	-
1854	510093.85	2277438.93	Картометрический метод	1	-
1855	510083.52	2277456.08	Картометрический метод	1	-
1856	510103.77	2277475.47	Картометрический метод	1	-
1857	510149.44	2277519.21	Картометрический метод	1	-
1843	510195.33	2277563.51	Картометрический метод	1	-
					-
1858	508204.72	2277604.12	Картометрический метод	1	-
1859	508210.51	2277594.05	Картометрический метод	1	-
1860	508212.44	2277590.79	Картометрический метод	1	-
1861	508214.29	2277587.63	Картометрический метод	1	-
1862	508216.21	2277584.39	Картометрический метод	1	-
1863	508218.21	2277580.99	Картометрический метод	1	-
1864	508220.08	2277577.81	Картометрический	1	-

Сведения о местоположении границ объекта

1. Система координат МСК-45, зона 2

2. Сведения о характерных точках границ объекта

Обозначение характерных точек границ	Координаты, м		Метод определения координат характерной точки	Средняя квадратическая погрешность положения характерной точки (M _t), м	Описание обозначения точки на местности (при наличии)
	X	Y			
			метод		
1865	508222.06	2277574.47	Картометрический метод	1	-
1866	508223.97	2277571.24	Картометрический метод	1	-
1867	508225.86	2277568.05	Картометрический метод	1	-
1868	508227.78	2277564.77	Картометрический метод	1	-
1869	508229.60	2277561.68	Картометрический метод	1	-
1870	508231.64	2277558.22	Картометрический метод	1	-
1871	508233.86	2277554.49	Картометрический метод	1	-
1872	508235.68	2277551.37	Картометрический метод	1	-
1873	508237.69	2277547.99	Картометрический метод	1	-
1874	508238.32	2277548.28	Картометрический метод	1	-
1875	508246.08	2277535.16	Картометрический метод	1	-
1876	508229.86	2277527.23	Картометрический метод	1	-
1877	508198.61	2277573.75	Картометрический метод	1	-
1878	508196.65	2277576.95	Картометрический метод	1	-
1879	508194.67	2277580.16	Картометрический метод	1	-
1880	508186.90	2277602.01	Картометрический метод	1	-
1858	508204.72	2277604.12	Картометрический метод	1	-
					-
1881	513180.00	2277770.74	Картометрический метод	1	-
1882	513189.22	2277731.14	Картометрический метод	1	-
1883	513171.78	2277723.56	Картометрический метод	1	-
1884	513155.84	2277760.25	Картометрический метод	1	-
1881	513180.00	2277770.74	Картометрический метод	1	-
					-
1885	508570.49	2277780.54	Картометрический метод	1	-
1886	508574.34	2277773.12	Картометрический метод	1	-

Сведения о местоположении границ объекта

1. Система координат МСК-45, зона 2

2. Сведения о характерных точках границ объекта

Обозначение характерных точек границ	Координаты, м		Метод определения координат характерной точки	Средняя квадратическая погрешность положения характерной точки (M _t), м	Описание обозначения точки на местности (при наличии)
	X	Y			
1887	508563.54	2277767.67	Картометрический метод	1	-
1888	508559.45	2277775.11	Картометрический метод	1	-
1885	508570.49	2277780.54	Картометрический метод	1	-
					-
1889	514641.23	2278365.57	Картометрический метод	1	-
1890	514646.55	2278345.45	Картометрический метод	1	-
1891	514587.57	2278330.36	Картометрический метод	1	-
1892	514582.26	2278350.48	Картометрический метод	1	-
1889	514641.23	2278365.57	Картометрический метод	1	-
					-
1893	510525.22	2278495.05	Картометрический метод	1	-
1894	510537.87	2278495.02	Картометрический метод	1	-
1895	510549.99	2278345.72	Картометрический метод	1	-
1896	510557.13	2278264.23	Картометрический метод	1	-
1897	510560.26	2278228.35	Картометрический метод	1	-
1898	510563.59	2278192.75	Картометрический метод	1	-
1899	510456.58	2278188.03	Картометрический метод	1	-
1900	510455.02	2278217.46	Картометрический метод	1	-
1901	510453.12	2278253.42	Картометрический метод	1	-
1902	510450.25	2278307.43	Картометрический метод	1	-
1903	510457.76	2278307.84	Картометрический метод	1	-
1904	510456.78	2278337.58	Картометрический метод	1	-
1905	510455.21	2278385.81	Картометрический метод	1	-
1906	510415.20	2278383.53	Картометрический метод	1	-
1907	510408.99	2278492.86	Картометрический метод	1	-
1893	510525.22	2278495.05	Картометрический метод	1	-
					-

Сведения о местоположении границ объекта

1. Система координат МСК-45, зона 2

2. Сведения о характерных точках границ объекта

Обозначение характерных точек границ	Координаты, м		Метод определения координат характерной точки	Средняя квадратическая погрешность положения характерной точки (M _t), м	Описание обозначения точки на местности (при наличии)
	X	Y			
1908	510867.28	2278499.66	Картометрический метод	1	-
1909	510879.81	2278325.31	Картометрический метод	1	-
1910	510887.57	2278217.16	Картометрический метод	1	-
1911	510592.85	2278195.62	Картометрический метод	1	-
1912	510572.97	2278493.73	Картометрический метод	1	-
1913	510801.72	2278498.34	Картометрический метод	1	-
1908	510867.28	2278499.66	Картометрический метод	1	-
					-
1914	508378.83	2278656.94	Картометрический метод	1	-
1915	508398.17	2278655.75	Картометрический метод	1	-
1916	508428.04	2278652.04	Картометрический метод	1	-
1917	508454.24	2278648.76	Картометрический метод	1	-
1918	508465.84	2278642.82	Картометрический метод	1	-
1919	508477.74	2278632.01	Картометрический метод	1	-
1920	508494.89	2278612.69	Картометрический метод	1	-
1921	508531.30	2278566.28	Картометрический метод	1	-
1922	508589.79	2278496.75	Картометрический метод	1	-
1923	508639.50	2278442.72	Картометрический метод	1	-
1924	508709.84	2278366.99	Картометрический метод	1	-
1925	508754.82	2278318.51	Картометрический метод	1	-
1926	508799.58	2278269.06	Картометрический метод	1	-
1927	508853.80	2278207.53	Картометрический метод	1	-
1928	508884.92	2278170.82	Картометрический метод	1	-
1929	508894.66	2278157.01	Картометрический метод	1	-
1930	508926.53	2278101.01	Картометрический метод	1	-
1931	508963.28	2278031.89	Картометрический метод	1	-

Сведения о местоположении границ объекта

1. Система координат МСК-45, зона 2

2. Сведения о характерных точках границ объекта

Обозначение характерных точек границ	Координаты, м		Метод определения координат характерной точки	Средняя квадратическая погрешность положения характерной точки (M _t), м	Описание обозначения точки на местности (при наличии)
	X	Y			
1932	508988.14	2277987.26	Картометрический метод	1	-
1933	509017.87	2277927.79	Картометрический метод	1	-
1934	509035.49	2277895.79	Картометрический метод	1	-
1935	509045.94	2277882.74	Картометрический метод	1	-
1936	509058.61	2277870.46	Картометрический метод	1	-
1937	509077.07	2277861.68	Картометрический метод	1	-
1938	509118.85	2277848.92	Картометрический метод	1	-
1939	509152.39	2277845.21	Картометрический метод	1	-
1940	509181.04	2277841.96	Картометрический метод	1	-
1941	509195.77	2277838.29	Картометрический метод	1	-
1942	509197.87	2277837.58	Картометрический метод	1	-
1943	509207.47	2277836.12	Картометрический метод	1	-
1944	509208.98	2277835.85	Картометрический метод	1	-
1945	509213.28	2277835.11	Картометрический метод	1	-
1946	509211.90	2277832.92	Картометрический метод	1	-
1947	509205.67	2277816.24	Картометрический метод	1	-
1948	509197.85	2277819.05	Картометрический метод	1	-
1949	509188.83	2277822.29	Картометрический метод	1	-
1950	509178.38	2277826.05	Картометрический метод	1	-
1951	509158.22	2277829.48	Картометрический метод	1	-
1952	509110.78	2277835.08	Картометрический метод	1	-
1953	509067.33	2277849.53	Картометрический метод	1	-
1954	509051.49	2277854.72	Картометрический метод	1	-
1955	509030.96	2277871.51	Картометрический метод	1	-
1956	509021.76	2277882.37	Картометрический метод	1	-
1957	509005.65	2277912.72	Картометрический	1	-

Сведения о местоположении границ объекта

1. Система координат МСК-45, зона 2

2. Сведения о характерных точках границ объекта

Обозначение характерных точек границ	Координаты, м		Метод определения координат характерной точки	Средняя квадратическая погрешность положения характерной точки (M _t), м	Описание обозначения точки на местности (при наличии)
	X	Y			
			метод		
1958	508978.77	2277961.20	Картометрический метод	1	-
1959	508939.31	2278032.74	Картометрический метод	1	-
1960	508875.97	2278148.19	Картометрический метод	1	-
1961	508859.98	2278169.21	Картометрический метод	1	-
1962	508800.41	2278234.20	Картометрический метод	1	-
1963	508779.37	2278263.14	Картометрический метод	1	-
1964	508714.97	2278333.58	Картометрический метод	1	-
1965	508636.48	2278416.26	Картометрический метод	1	-
1966	508556.66	2278505.29	Картометрический метод	1	-
1967	508504.32	2278570.06	Картометрический метод	1	-
1968	508469.95	2278612.33	Картометрический метод	1	-
1969	508456.41	2278621.39	Картометрический метод	1	-
1970	508443.85	2278627.65	Картометрический метод	1	-
1971	508426.58	2278632.55	Картометрический метод	1	-
1972	508400.32	2278634.74	Картометрический метод	1	-
1973	508382.70	2278634.47	Картометрический метод	1	-
1974	508366.37	2278634.24	Картометрический метод	1	-
1975	508332.90	2278629.87	Картометрический метод	1	-
1976	508228.88	2278612.39	Картометрический метод	1	-
1977	508133.45	2278596.87	Картометрический метод	1	-
1978	508122.69	2278600.35	Картометрический метод	1	-
1979	508108.18	2278599.15	Картометрический метод	1	-
1980	508094.16	2278596.26	Картометрический метод	1	-
1981	508083.53	2278591.84	Картометрический метод	1	-
1982	508073.02	2278584.60	Картометрический метод	1	-

Сведения о местоположении границ объекта

1. Система координат МСК-45, зона 2

2. Сведения о характерных точках границ объекта

Обозначение характерных точек границ	Координаты, м		Метод определения координат характерной точки	Средняя квадратическая погрешность положения характерной точки (M _t), м	Описание обозначения точки на местности (при наличии)
	X	Y			
1983	508064.18	2278576.05	Картометрический метод	1	-
1984	508053.54	2278560.13	Картометрический метод	1	-
1985	508029.27	2278518.80	Картометрический метод	1	-
1986	508019.90	2278504.93	Картометрический метод	1	-
1987	508007.61	2278479.73	Картометрический метод	1	-
1988	508003.72	2278466.46	Картометрический метод	1	-
1989	507998.62	2278427.35	Картометрический метод	1	-
1990	507997.25	2278374.62	Картометрический метод	1	-
1991	507996.54	2278370.02	Картометрический метод	1	-
1992	507994.97	2278366.15	Картометрический метод	1	-
1993	507993.60	2278364.95	Картометрический метод	1	-
1994	507987.96	2278364.69	Картометрический метод	1	-
1995	507950.48	2278367.42	Картометрический метод	1	-
1996	507950.79	2278377.87	Картометрический метод	1	-
1997	507975.65	2278377.05	Картометрический метод	1	-
1998	507980.03	2278377.85	Картометрический метод	1	-
1999	507982.69	2278380.58	Картометрический метод	1	-
2000	507983.35	2278384.99	Картометрический метод	1	-
2001	507983.57	2278407.55	Картометрический метод	1	-
2002	507988.04	2278448.13	Картометрический метод	1	-
2003	507992.05	2278473.88	Картометрический метод	1	-
2004	507997.90	2278491.31	Картометрический метод	1	-
2005	508012.20	2278516.48	Картометрический метод	1	-
2006	508032.01	2278549.28	Картометрический метод	1	-
2007	508052.75	2278583.85	Картометрический метод	1	-
2008	508063.11	2278594.25	Картометрический	1	-

Сведения о местоположении границ объекта

1. Система координат МСК-45, зона 2

2. Сведения о характерных точках границ объекта

Обозначение характерных точек границ	Координаты, м		Метод определения координат характерной точки	Средняя квадратическая погрешность положения характерной точки (M _t), м	Описание обозначения точки на местности (при наличии)
	X	Y			
			метод		
2009	508072.06	2278600.26	Картометрический метод	1	-
2010	508084.68	2278607.53	Картометрический метод	1	-
2011	508099.79	2278611.18	Картометрический метод	1	-
2012	508135.16	2278617.43	Картометрический метод	1	-
2013	508180.04	2278623.63	Картометрический метод	1	-
2014	508235.40	2278632.78	Картометрический метод	1	-
2015	508315.90	2278646.94	Картометрический метод	1	-
2016	508361.71	2278655.94	Картометрический метод	1	-
1914	508378.83	2278656.94	Картометрический метод	1	-
					-
2017	508184.96	2279045.23	Картометрический метод	1	-
2018	508192.52	2279032.70	Картометрический метод	1	-
2019	508215.06	2278993.18	Картометрический метод	1	-
2020	508241.39	2278952.88	Картометрический метод	1	-
2021	508265.65	2278908.87	Картометрический метод	1	-
2022	508277.78	2278890.10	Картометрический метод	1	-
2023	508301.50	2278859.81	Картометрический метод	1	-
2024	508321.74	2278837.21	Картометрический метод	1	-
2025	508349.36	2278812.81	Картометрический метод	1	-
2026	508375.88	2278788.37	Картометрический метод	1	-
2027	508413.99	2278750.17	Картометрический метод	1	-
2028	508468.55	2278694.92	Картометрический метод	1	-
2029	508501.13	2278662.12	Картометрический метод	1	-
2030	508528.71	2278632.58	Картометрический метод	1	-
2031	508567.12	2278590.84	Картометрический метод	1	-
2032	508602.29	2278552.38	Картометрический	1	-

Сведения о местоположении границ объекта

1. Система координат МСК-45, зона 2

2. Сведения о характерных точках границ объекта

Обозначение характерных точек границ	Координаты, м		Метод определения координат характерной точки	Средняя квадратическая погрешность положения характерной точки (M _t), м	Описание обозначения точки на местности (при наличии)
	X	Y			
			метод		
2033	508633.98	2278517.52	Картометрический метод	1	-
2034	508676.10	2278472.05	Картометрический метод	1	-
2035	508718.24	2278426.96	Картометрический метод	1	-
2036	508757.43	2278380.85	Картометрический метод	1	-
2037	508802.09	2278329.81	Картометрический метод	1	-
2038	508852.13	2278277.86	Картометрический метод	1	-
2039	508888.97	2278233.66	Картометрический метод	1	-
2040	508910.63	2278208.55	Картометрический метод	1	-
2041	508936.37	2278179.65	Картометрический метод	1	-
2042	508965.10	2278146.52	Картометрический метод	1	-
2043	508986.34	2278116.76	Картометрический метод	1	-
2044	509005.17	2278083.31	Картометрический метод	1	-
2045	509019.76	2278057.42	Картометрический метод	1	-
2046	509040.34	2278024.81	Картометрический метод	1	-
2047	509066.96	2277964.51	Картометрический метод	1	-
2048	509072.77	2277951.84	Картометрический метод	1	-
2049	509077.54	2277940.76	Картометрический метод	1	-
2050	509081.49	2277934.79	Картометрический метод	1	-
2051	509096.70	2277914.00	Картометрический метод	1	-
2052	509110.83	2277901.00	Картометрический метод	1	-
2053	509123.73	2277891.30	Картометрический метод	1	-
2054	509136.01	2277882.20	Картометрический метод	1	-
2055	509151.38	2277875.55	Картометрический метод	1	-
2056	509163.51	2277871.66	Картометрический метод	1	-
2057	509187.42	2277869.02	Картометрический метод	1	-

Сведения о местоположении границ объекта

1. Система координат МСК-45, зона 2

2. Сведения о характерных точках границ объекта

Обозначение характерных точек границ	Координаты, м		Метод определения координат характерной точки	Средняя квадратическая погрешность положения характерной точки (M _t), м	Описание обозначения точки на местности (при наличии)
	X	Y			
2058	509212.88	2277867.94	Картометрический метод	1	-
2059	509225.87	2277866.05	Картометрический метод	1	-
2060	509230.83	2277865.34	Картометрический метод	1	-
2061	509223.85	2277853.07	Картометрический метод	1	-
2062	509218.93	2277853.73	Картометрический метод	1	-
2063	509218.31	2277853.82	Картометрический метод	1	-
2064	509207.65	2277855.16	Картометрический метод	1	-
2065	509166.34	2277858.09	Картометрический метод	1	-
2066	509152.23	2277861.00	Картометрический метод	1	-
2067	509133.89	2277868.58	Картометрический метод	1	-
2068	509121.98	2277873.50	Картометрический метод	1	-
2069	509107.50	2277883.71	Картометрический метод	1	-
2070	509093.86	2277896.23	Картометрический метод	1	-
2071	509080.55	2277911.92	Картометрический метод	1	-
2072	509068.28	2277930.58	Картометрический метод	1	-
2073	509059.24	2277947.18	Картометрический метод	1	-
2074	509051.18	2277962.71	Картометрический метод	1	-
2075	509037.24	2277994.79	Картометрический метод	1	-
2076	509024.21	2278019.78	Картометрический метод	1	-
2077	509007.83	2278048.75	Картометрический метод	1	-
2078	508986.84	2278079.23	Картометрический метод	1	-
2079	508959.64	2278117.27	Картометрический метод	1	-
2080	508950.96	2278129.61	Картометрический метод	1	-
2081	508941.65	2278141.28	Картометрический метод	1	-
2082	508928.62	2278157.33	Картометрический метод	1	-
2083	508914.74	2278174.99	Картометрический	1	-

Сведения о местоположении границ объекта

1. Система координат МСК-45, зона 2

2. Сведения о характерных точках границ объекта

Обозначение характерных точек границ	Координаты, м		Метод определения координат характерной точки	Средняя квадратическая погрешность положения характерной точки (M _t), м	Описание обозначения точки на местности (при наличии)
	X	Y			
			метод		
2084	508899.84	2278190.42	Картометрический метод	1	-
2085	508888.50	2278204.67	Картометрический метод	1	-
2086	508869.51	2278225.13	Картометрический метод	1	-
2087	508851.11	2278248.52	Картометрический метод	1	-
2088	508830.53	2278272.29	Картометрический метод	1	-
2089	508811.76	2278291.35	Картометрический метод	1	-
2090	508792.06	2278314.26	Картометрический метод	1	-
2091	508776.80	2278332.61	Картометрический метод	1	-
2092	508754.03	2278358.54	Картометрический метод	1	-
2093	508718.44	2278400.55	Картометрический метод	1	-
2094	508682.48	2278442.31	Картометрический метод	1	-
2095	508652.31	2278473.53	Картометрический метод	1	-
2096	508628.83	2278498.37	Картометрический метод	1	-
2097	508598.88	2278531.66	Картометрический метод	1	-
2098	508571.28	2278562.17	Картометрический метод	1	-
2099	508543.31	2278592.33	Картометрический метод	1	-
2100	508509.76	2278628.52	Картометрический метод	1	-
2101	508457.50	2278683.29	Картометрический метод	1	-
2102	508419.01	2278721.53	Картометрический метод	1	-
2103	508385.72	2278756.24	Картометрический метод	1	-
2104	508374.65	2278768.55	Картометрический метод	1	-
2105	508352.34	2278789.38	Картометрический метод	1	-
2106	508331.63	2278808.63	Картометрический метод	1	-
2107	508313.93	2278823.88	Картометрический метод	1	-
2108	508299.91	2278837.12	Картометрический метод	1	-

Сведения о местоположении границ объекта

1. Система координат МСК-45, зона 2

2. Сведения о характерных точках границ объекта

Обозначение характерных точек границ	Координаты, м		Метод определения координат характерной точки	Средняя квадратическая погрешность положения характерной точки (M _t), м	Описание обозначения точки на местности (при наличии)
	X	Y			
2109	508286.09	2278850.46	Картометрический метод	1	-
2110	508272.03	2278869.45	Картометрический метод	1	-
2111	508258.67	2278887.98	Картометрический метод	1	-
2112	508244.99	2278912.94	Картометрический метод	1	-
2113	508200.20	2278984.90	Картометрический метод	1	-
2114	508175.40	2279023.66	Картометрический метод	1	-
2115	508168.97	2279033.38	Картометрический метод	1	-
2017	508184.96	2279045.23	Картометрический метод	1	-
					-
2116	510520.99	2279768.00	Картометрический метод	1	-
2117	510552.19	2279709.13	Картометрический метод	1	-
2118	510592.96	2279646.51	Картометрический метод	1	-
2119	510672.35	2279524.58	Картометрический метод	1	-
2120	510668.96	2279498.99	Картометрический метод	1	-
2121	510684.25	2279507.98	Картометрический метод	1	-
2122	510686.99	2279528.70	Картометрический метод	1	-
2123	510815.24	2279317.63	Картометрический метод	1	-
2124	510645.57	2279203.68	Картометрический метод	1	-
2125	510628.24	2279186.95	Картометрический метод	1	-
2126	510642.63	2279251.06	Картометрический метод	1	-
2127	510660.13	2279326.30	Картометрический метод	1	-
2128	510673.02	2279423.37	Картометрический метод	1	-
2129	510666.19	2279419.01	Картометрический метод	1	-
2130	510659.73	2279429.49	Картометрический метод	1	-
2131	510659.73	2279429.48	Картометрический метод	1	-
2132	510646.50	2279329.73	Картометрический метод	1	-

Сведения о местоположении границ объекта

1. Система координат МСК-45, зона 2

2. Сведения о характерных точках границ объекта

Обозначение характерных точек границ	Координаты, м		Метод определения координат характерной точки	Средняя квадратическая погрешность положения характерной точки (M _t), м	Описание обозначения точки на местности (при наличии)
	X	Y			
2133	510632.30	2279276.25	Картометрический метод	1	-
2134	510625.59	2279246.63	Картометрический метод	1	-
2135	510598.28	2279305.32	Картометрический метод	1	-
2136	510511.30	2279472.37	Картометрический метод	1	-
2137	510480.66	2279525.98	Картометрический метод	1	-
2138	510481.92	2279526.59	Картометрический метод	1	-
2139	510496.88	2279533.41	Картометрический метод	1	-
2140	510483.47	2279557.32	Картометрический метод	1	-
2141	510480.14	2279563.26	Картометрический метод	1	-
2142	510465.84	2279589.22	Картометрический метод	1	-
2143	510523.01	2279613.46	Картометрический метод	1	-
2144	510583.82	2279641.00	Картометрический метод	1	-
2116	510520.99	2279768.00	Картометрический метод	1	-
					-
2145	514103.18	2279949.56	Картометрический метод	1	-
2146	514116.96	2279928.15	Картометрический метод	1	-
2147	514141.92	2279889.53	Картометрический метод	1	-
2148	514144.54	2279885.47	Картометрический метод	1	-
2149	514261.86	2279744.25	Картометрический метод	1	-
2150	514283.28	2279739.06	Картометрический метод	1	-
2151	514287.06	2279738.19	Картометрический метод	1	-
2152	514292.94	2279732.71	Картометрический метод	1	-
2153	514298.76	2279722.20	Картометрический метод	1	-
2154	514295.77	2279706.49	Картометрический метод	1	-
2155	514291.41	2279699.86	Картометрический метод	1	-
2156	514284.65	2279695.70	Картометрический метод	1	-

Сведения о местоположении границ объекта

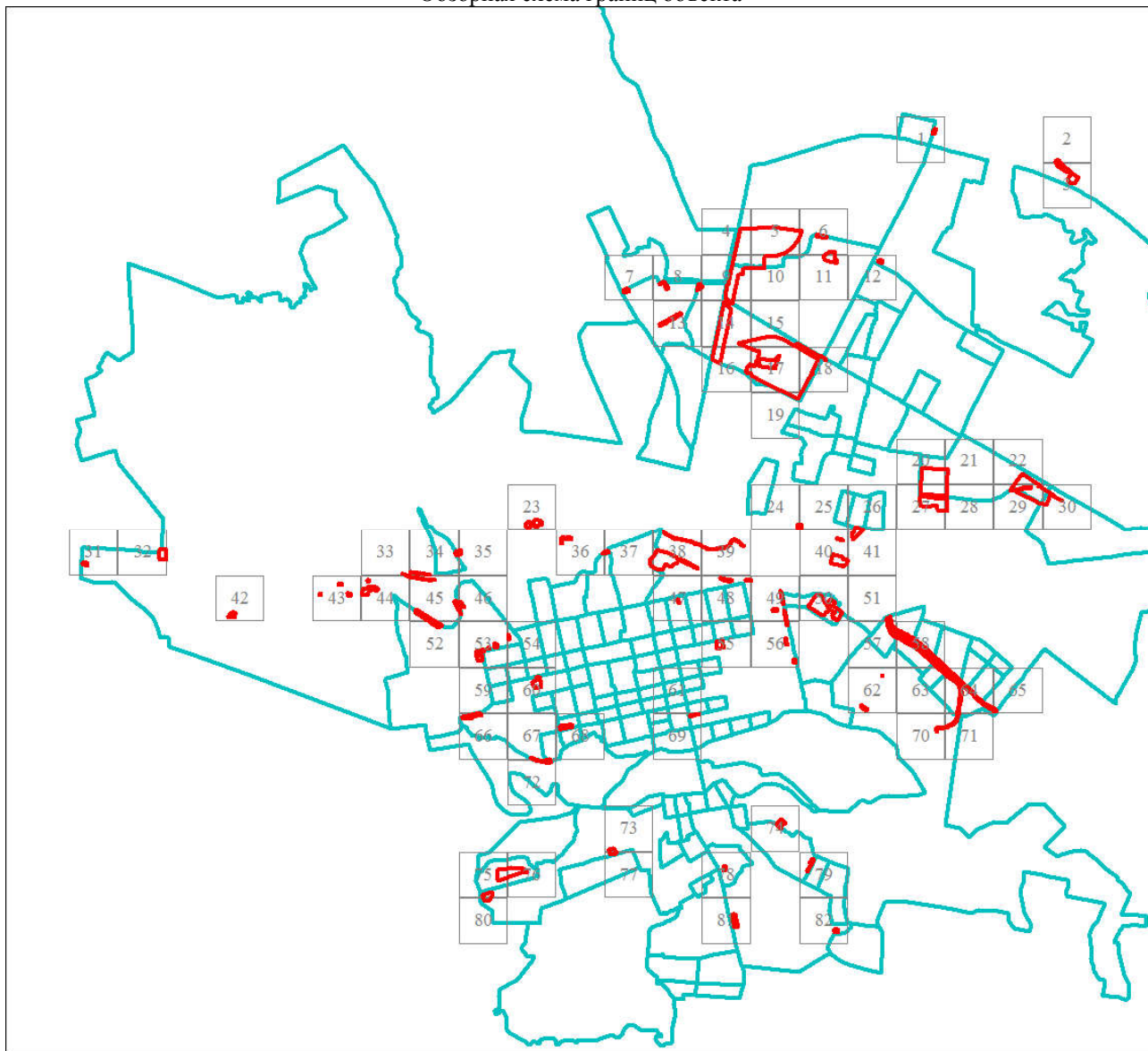
1. Система координат МСК-45, зона 2

2. Сведения о характерных точках границ объекта

Обозначение характерных точек границ	Координаты, м		Метод определения координат характерной точки	Средняя квадратическая погрешность положения характерной точки (M _t), м	Описание обозначения точки на местности (при наличии)
	X	Y			
2157	514280.73	2279694.55	Картометрический метод	1	-
2158	514276.31	2279694.34	Картометрический метод	1	-
2159	514268.88	2279696.34	Картометрический метод	1	-
2160	514248.22	2279702.91	Картометрический метод	1	-
2161	514233.49	2279707.57	Картометрический метод	1	-
2162	514224.67	2279722.26	Картометрический метод	1	-
2163	514214.13	2279739.41	Картометрический метод	1	-
2164	514175.72	2279803.18	Картометрический метод	1	-
2165	514164.06	2279822.50	Картометрический метод	1	-
2166	514166.63	2279824.08	Картометрический метод	1	-
2167	514169.61	2279825.92	Картометрический метод	1	-
2168	514165.37	2279831.23	Картометрический метод	1	-
2169	514133.73	2279870.89	Картометрический метод	1	-
2170	514122.53	2279855.84	Картометрический метод	1	-
2171	514099.34	2279841.05	Картометрический метод	1	-
2172	514072.22	2279823.74	Картометрический метод	1	-
2173	514058.37	2279845.50	Картометрический метод	1	-
2174	514038.42	2279876.82	Картометрический метод	1	-
2175	514036.05	2279881.29	Картометрический метод	1	-
2176	514033.40	2279895.30	Картометрический метод	1	-
2177	514036.13	2279904.96	Картометрический метод	1	-
2178	514038.37	2279907.33	Картометрический метод	1	-
2179	514060.12	2279921.49	Картометрический метод	1	-
2180	514065.62	2279925.00	Картометрический метод	1	-
2181	514092.30	2279942.67	Картометрический метод	1	-
2145	514103.18	2279949.56	Картометрический	1	-

План границ объекта

Обзорная схема границ объекта



Масштаб 1:74988

Используемые условные знаки и обозначения:

Условные обозначения представлены на листе 95

Подпись

Дата 24 июня 2024 г.

Место для оттиска печати (при наличии) лица, составившего описание местоположения границ объекта




Условные обозначения



Характерная точка границы объекта землеустройства



Надписи номеров характерных точек границы объекта землеустройства




Граница объекта землеустройства



Граница кадастрового квартала



Граница населенного пункта



Граница участков ГКН

74:32:0223001

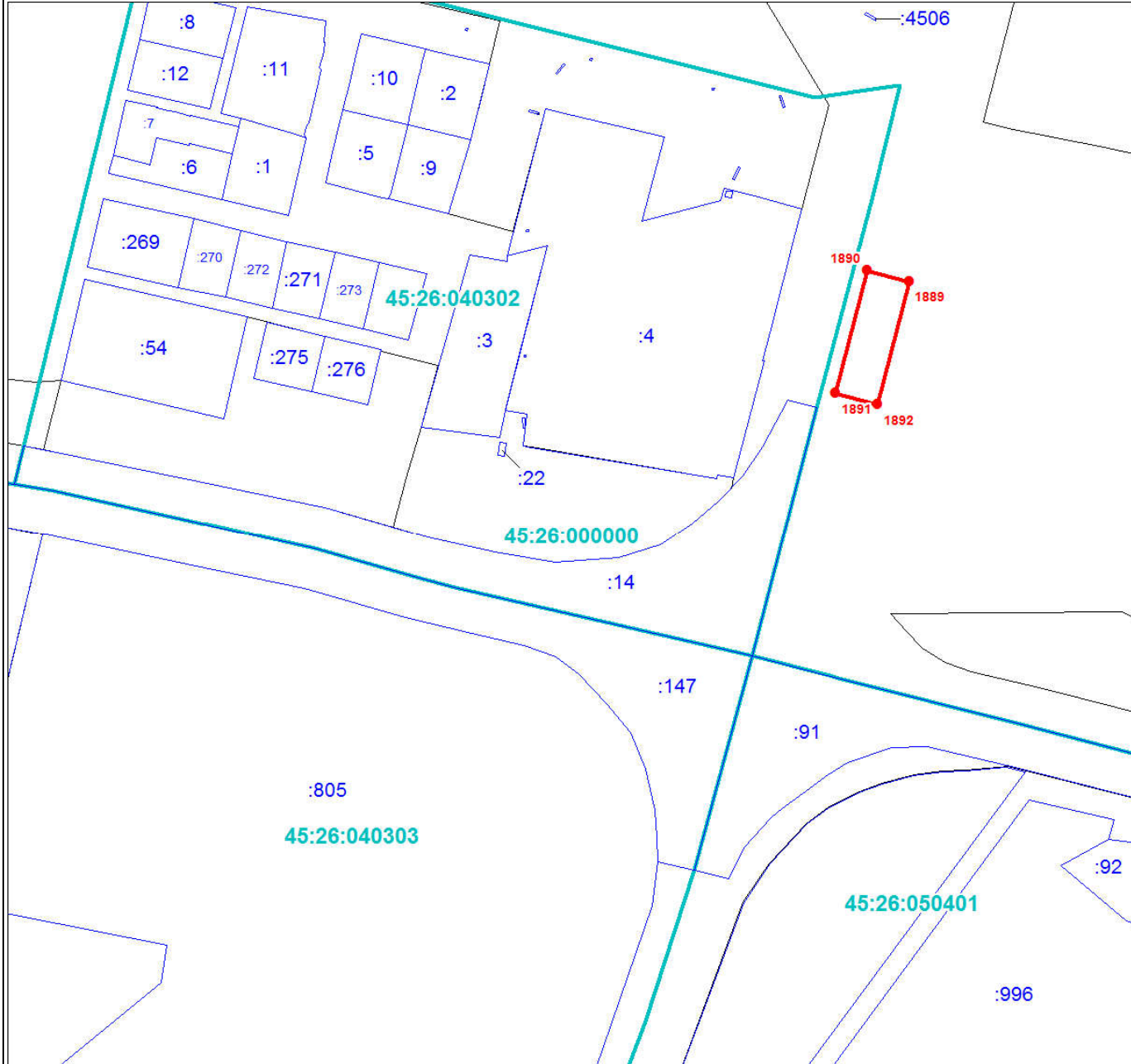
Номер кадастрового квартала

:1641

Кадастровый номер земельного участка

План границ объекта

Выносной лист № 1



Масштаб 1:3000

Используемые условные знаки и обозначения:

Условные обозначения представлены на листе 95

Подпись _____

Дата 24 июня 2024 г.

Место для оттиска печати (при наличии) лица, составившего описание местоположения границ объекта



План границ объекта

Выносной лист № 3



Масштаб 1:3000

Используемые условные знаки и обозначения:

Условные обозначения представлены на листе 95

Подпись _____

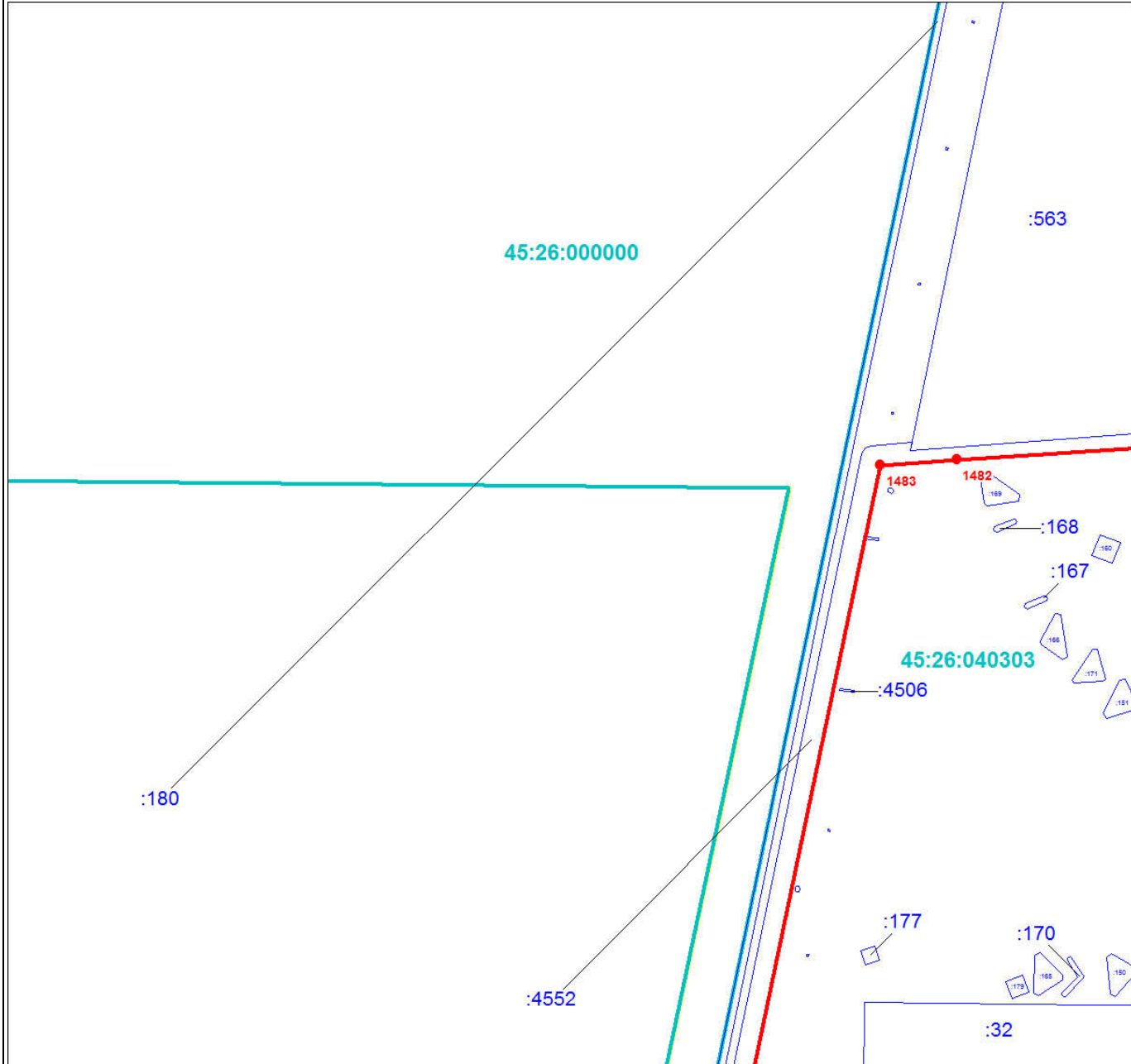
Дата 24 июня 2024 г.

Место для оттиска печати (при наличии) лица, составившего описание местоположения границ объекта



План границ объекта

Выносной лист № 4



Масштаб 1:3000

Используемые условные знаки и обозначения:

Условные обозначения представлены на листе 95

Подпись _____

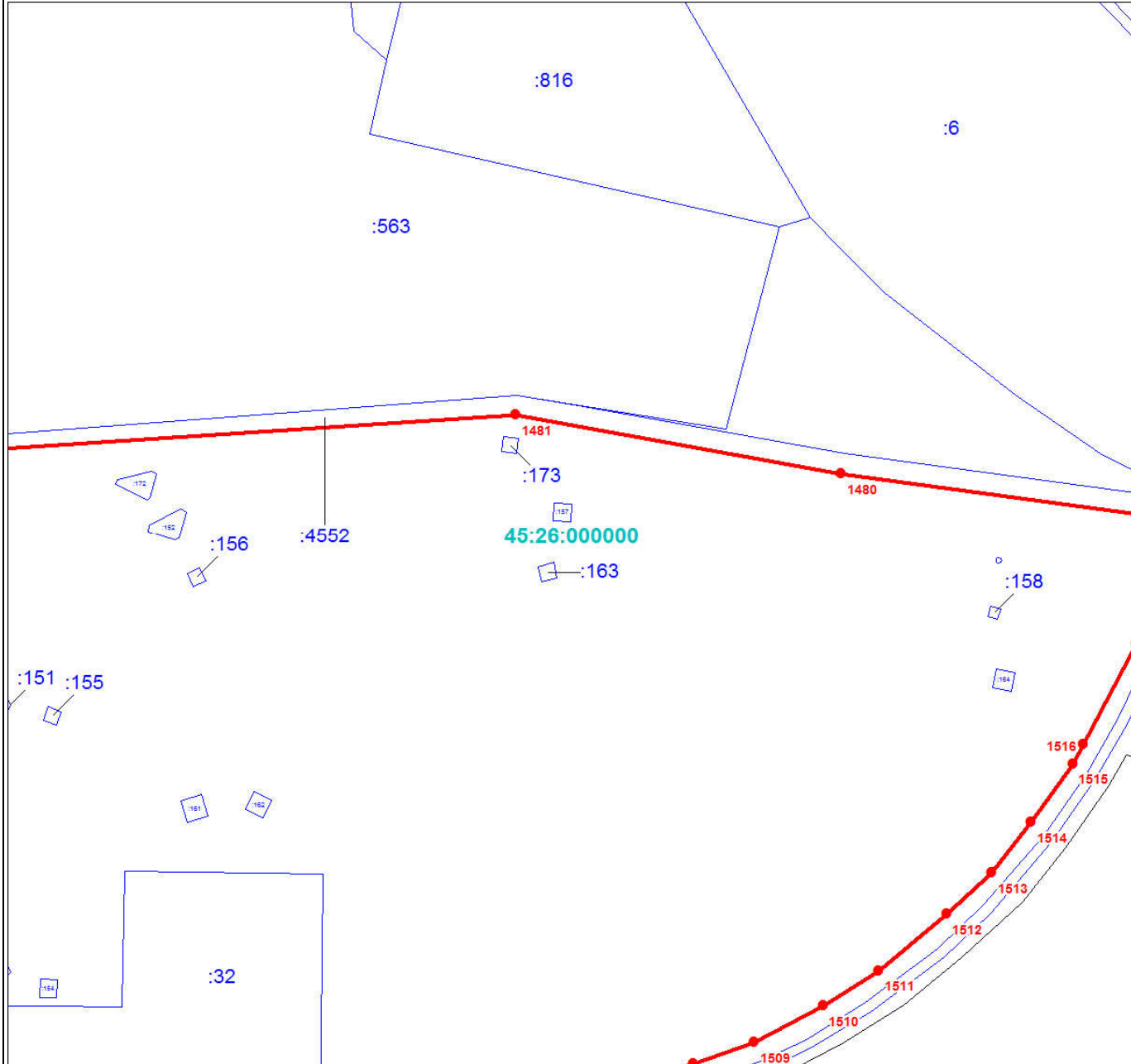
Дата 24 июня 2024 г.

Место для оттиска печати (при наличии) лица, составившего описание местоположения границ объекта



План границ объекта

Выносной лист № 5



Масштаб 1:3000

Используемые условные знаки и обозначения:

Условные обозначения представлены на листе 95

Подпись _____

Дата 24 июня 2024 г.

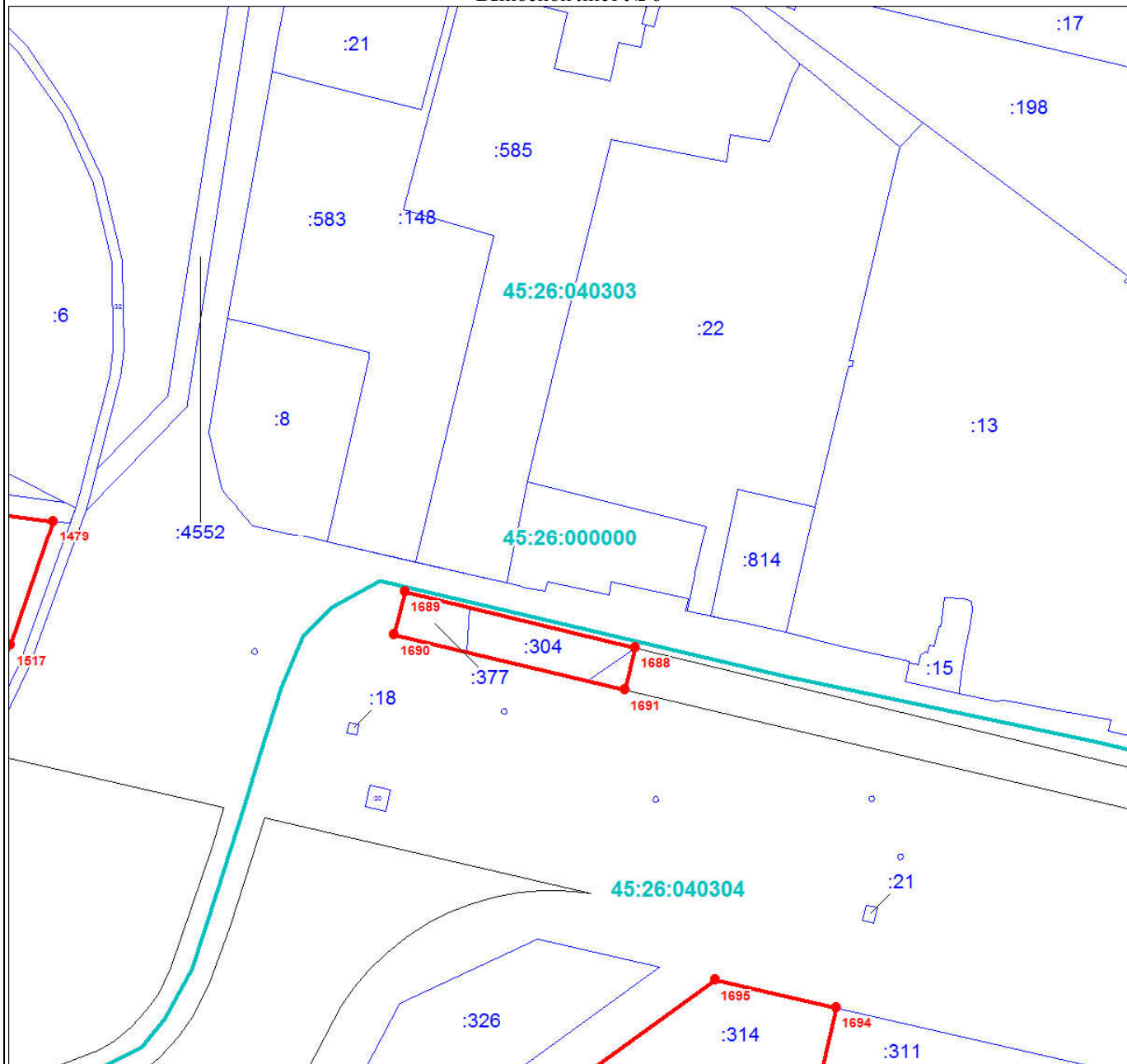
Место для оттиска печати (при наличии) лица, составившего описание местоположения границ объекта



Раздел 4

План границ объекта

Выносной лист № 6



Масштаб 1:3000

Используемые условные знаки и обозначения:

Условные обозначения представлены на листе 95

Подпись _____

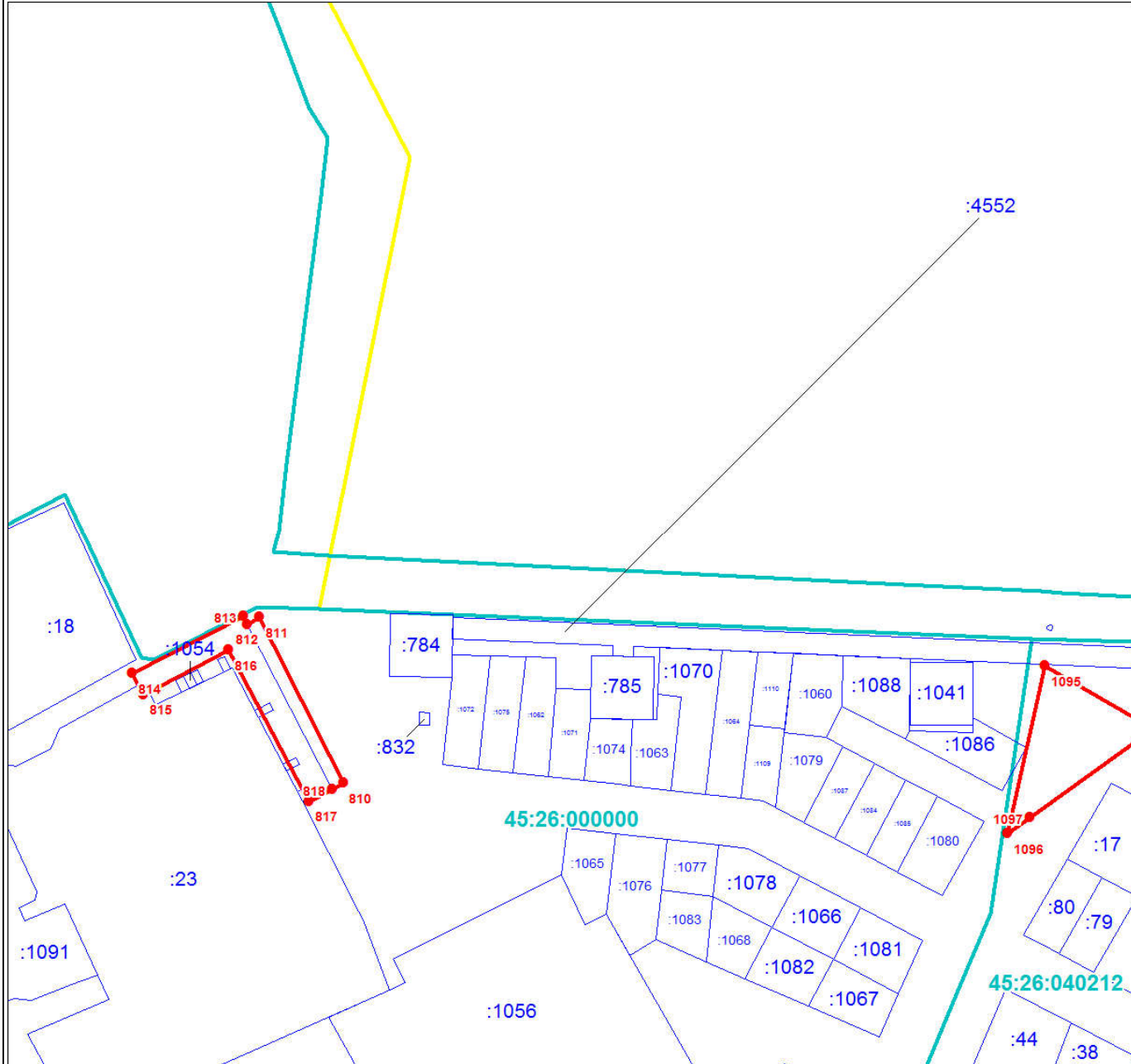
Дата 24 июня 2024 г.

Место для оттиска печати (при наличии) лица, составившего описание местоположения границ объекта



План границ объекта

Выносной лист № 8



Масштаб 1:3000

Используемые условные знаки и обозначения:

Условные обозначения представлены на листе 95

Подпись _____

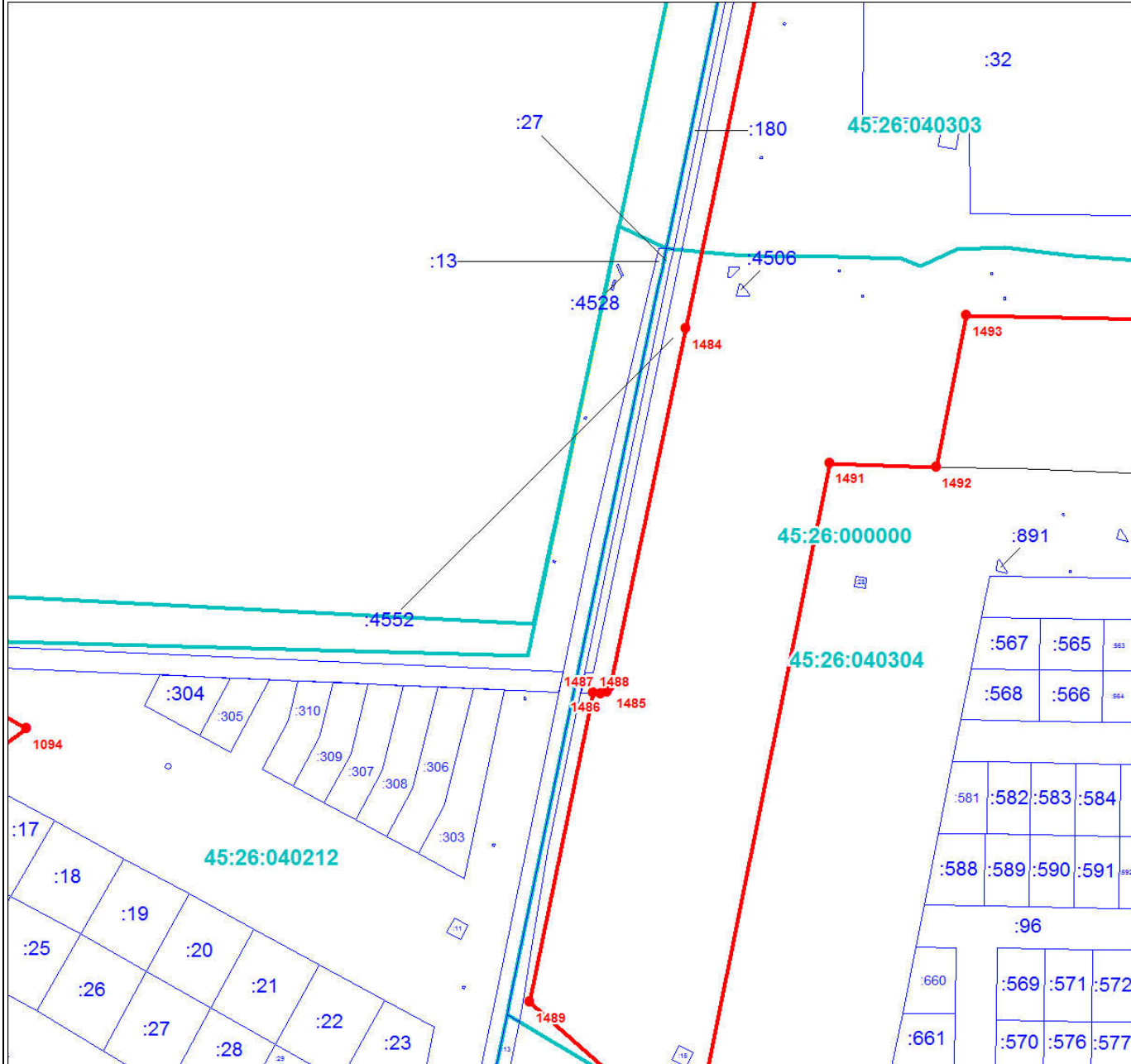
Дата 24 июня 2024 г.

Место для оттиска печати (при наличии) лица, составившего описание местоположения границ объекта



План границ объекта

Выносной лист № 9



Масштаб 1:3000

Используемые условные знаки и обозначения:

Условные обозначения представлены на листе 95

Подпись _____

Дата 24 июня 2024 г.

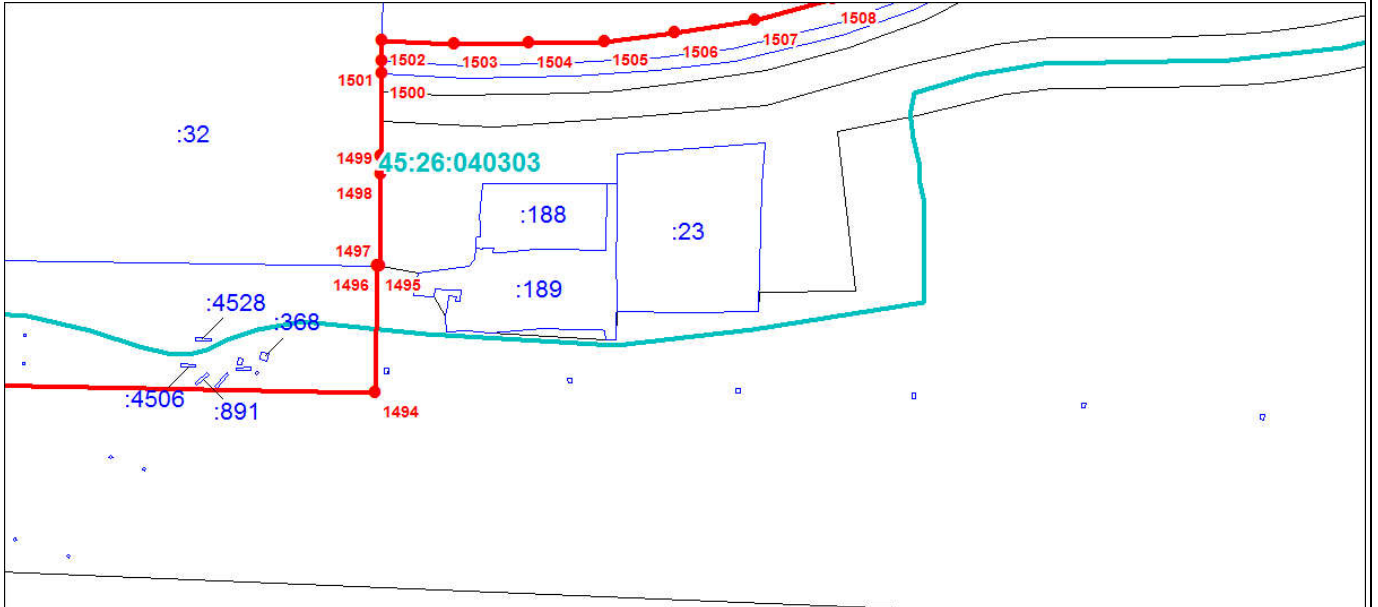
Место для оттиска печати (при наличии) лица, составившего описание местоположения границ объекта



Раздел 4

План границ объекта

Выносной лист № 10



45:26:000000

:563	:562	:560	:557	:599	:600		:609	:610	:611	:335	:340	:359	:358							
***	:709	:561	:559			45:26:040304				:333	:337	:341	:338							
:585	:586	:587	:595	:597	:96	:615	:616	:617	:618	:619	:620	:621	:622	:623	:624	:558	:336	:334	:339	:330
:592	:593	:594	:596	:598		:625	:626	:627	:628	:629	:630	:631	:632	:633	:634	:635	:345	:351	:346	:347
:573	:574	:575	:636		:638	:639	:640	:641	:642	:643	:644	:645	:646	:647	:648	:354	:357	:361	:352	
:578	:579	:580	:637		:649	:650	:651	:652	:653	:654	:655	:656	:657	:658	:659	:350	:348	:343	:355	

Масштаб 1:3000

Используемые условные знаки и обозначения:

Условные обозначения представлены на листе 95

Подпись _____

Дата 24 июня 2024 г.

Место для оттиска печати (при наличии) лица, составившего описание местоположения границ объекта



Раздел 4

План границ объекта

Выносной лист № 11



Масштаб 1:3000

Используемые условные знаки и обозначения:

Условные обозначения представлены на листе 95

Подпись _____

Дата 24 июня 2024 г.

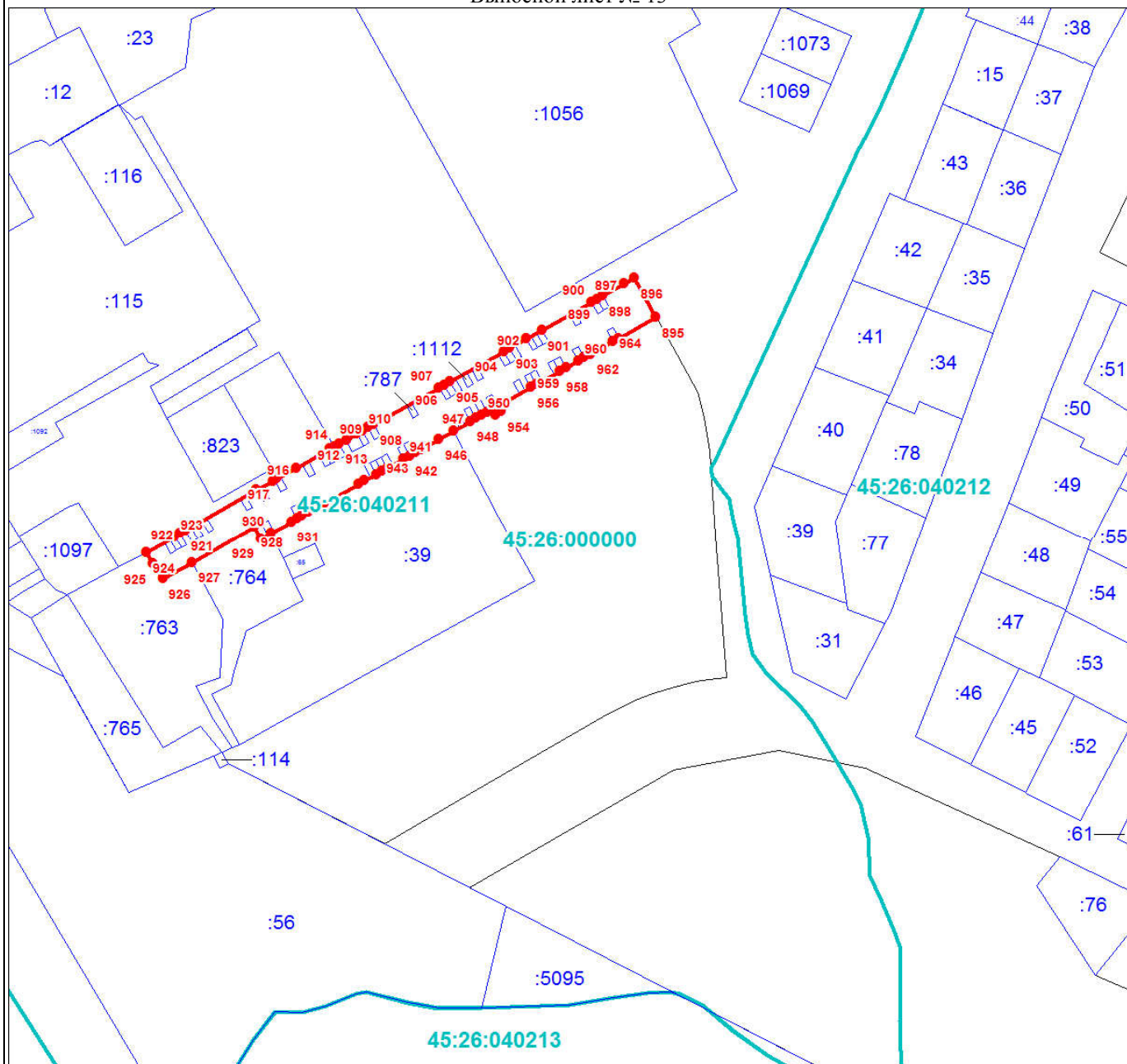
Место для оттиска печати (при наличии) лица, составившего описание местоположения границ объекта



Раздел 4

План границ объекта

Выносной лист № 13



Масштаб 1:3000

Используемые условные знаки и обозначения:

Условные обозначения представлены на листе 95

Подпись _____

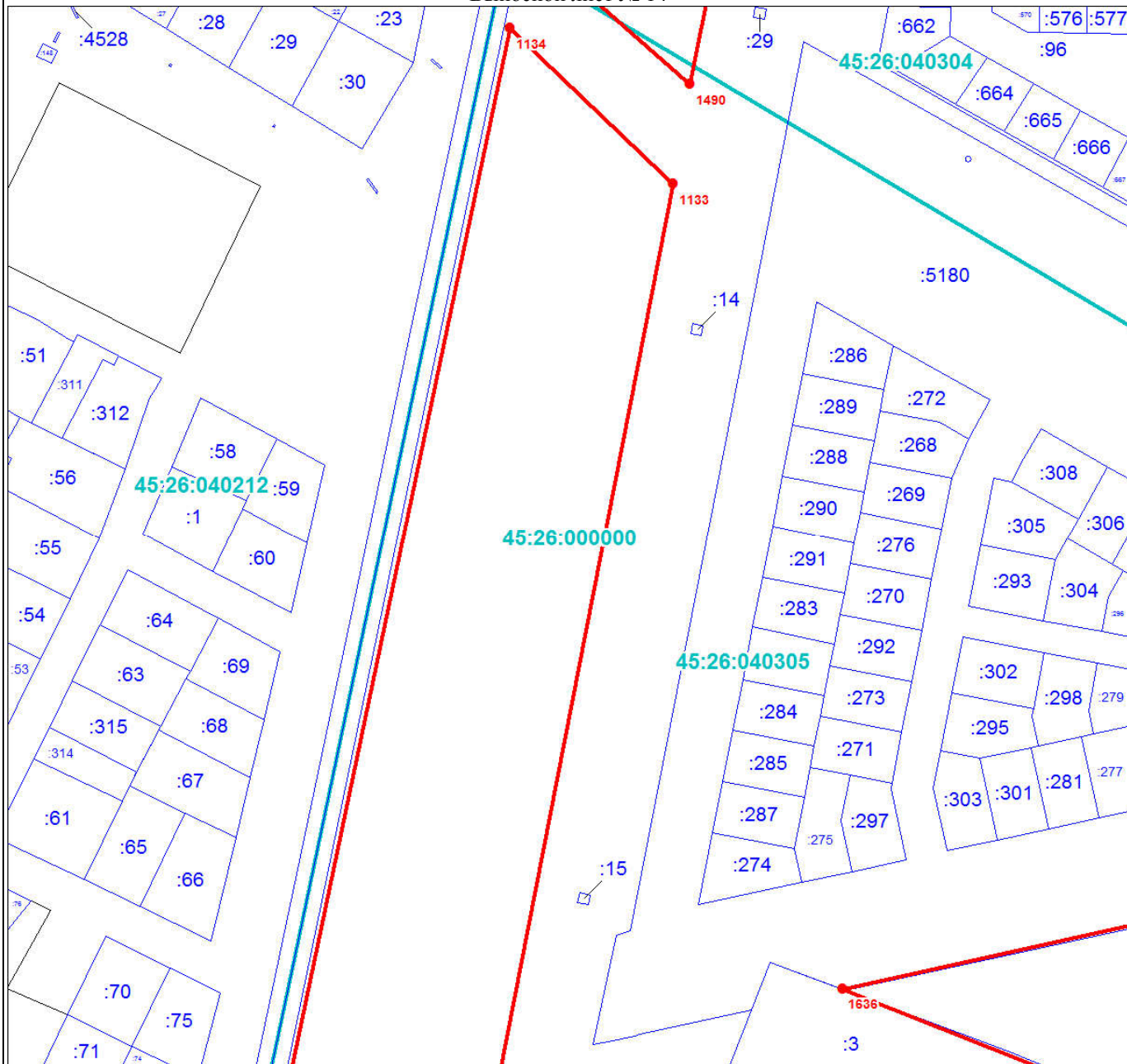
Дата 24 июня 2024 г.

Место для оттиска печати (при наличии) лица, составившего описание местоположения границ объекта



План границ объекта

Выносной лист № 14



Масштаб 1:3000

Используемые условные знаки и обозначения:

Условные обозначения представлены на листе 95

Подпись _____

Дата 24 июня 2024 г.

Место для оттиска печати (при наличии) лица, составившего описание местоположения границ объекта



Раздел 4

План границ объекта

Выносной лист № 15



Масштаб 1:3000

Используемые условные знаки и обозначения:

Условные обозначения представлены на листе 95

Подпись _____

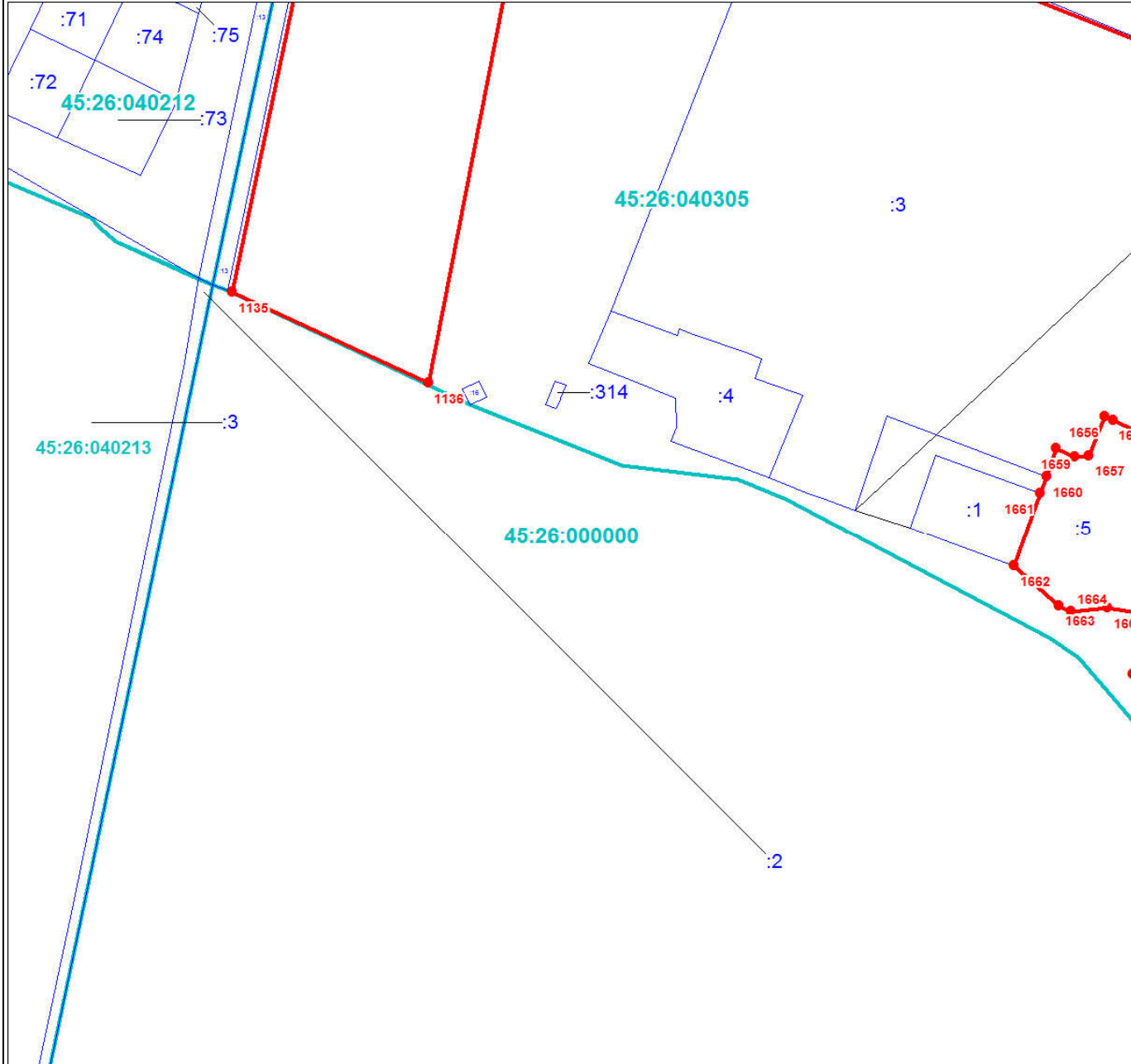
Дата 24 июня 2024 г.

Место для оттиска печати (при наличии) лица, составившего описание местоположения границ объекта



План границ объекта

Выносной лист № 16



Масштаб 1:3000

Используемые условные знаки и обозначения:

Условные обозначения представлены на листе 95

Подпись _____

Дата 24 июня 2024 г.

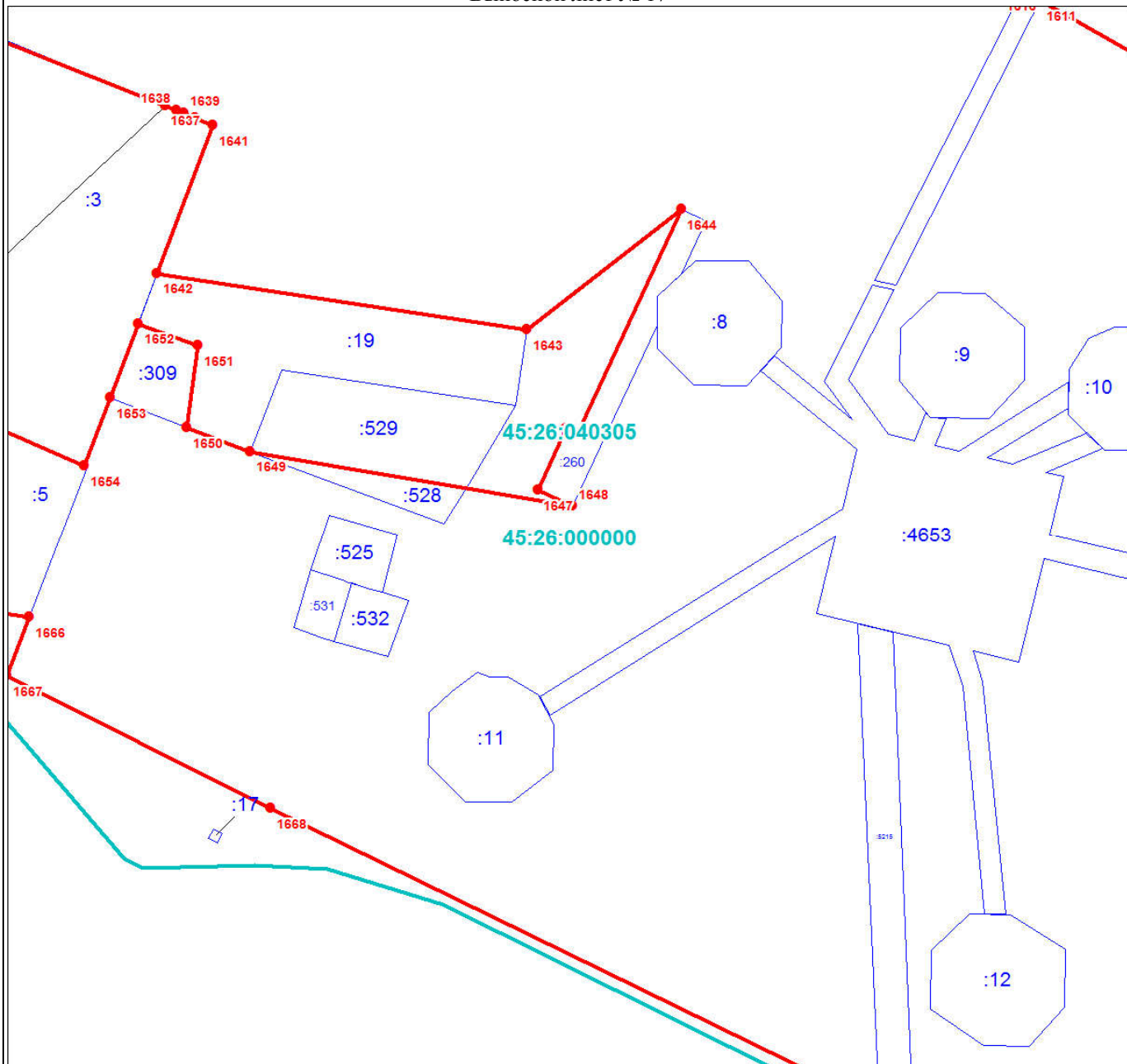
Место для оттиска печати (при наличии) лица, составившего описание местоположения границ объекта



Раздел 4

План границ объекта

Выносной лист № 17



Масштаб 1:3000

Используемые условные знаки и обозначения:

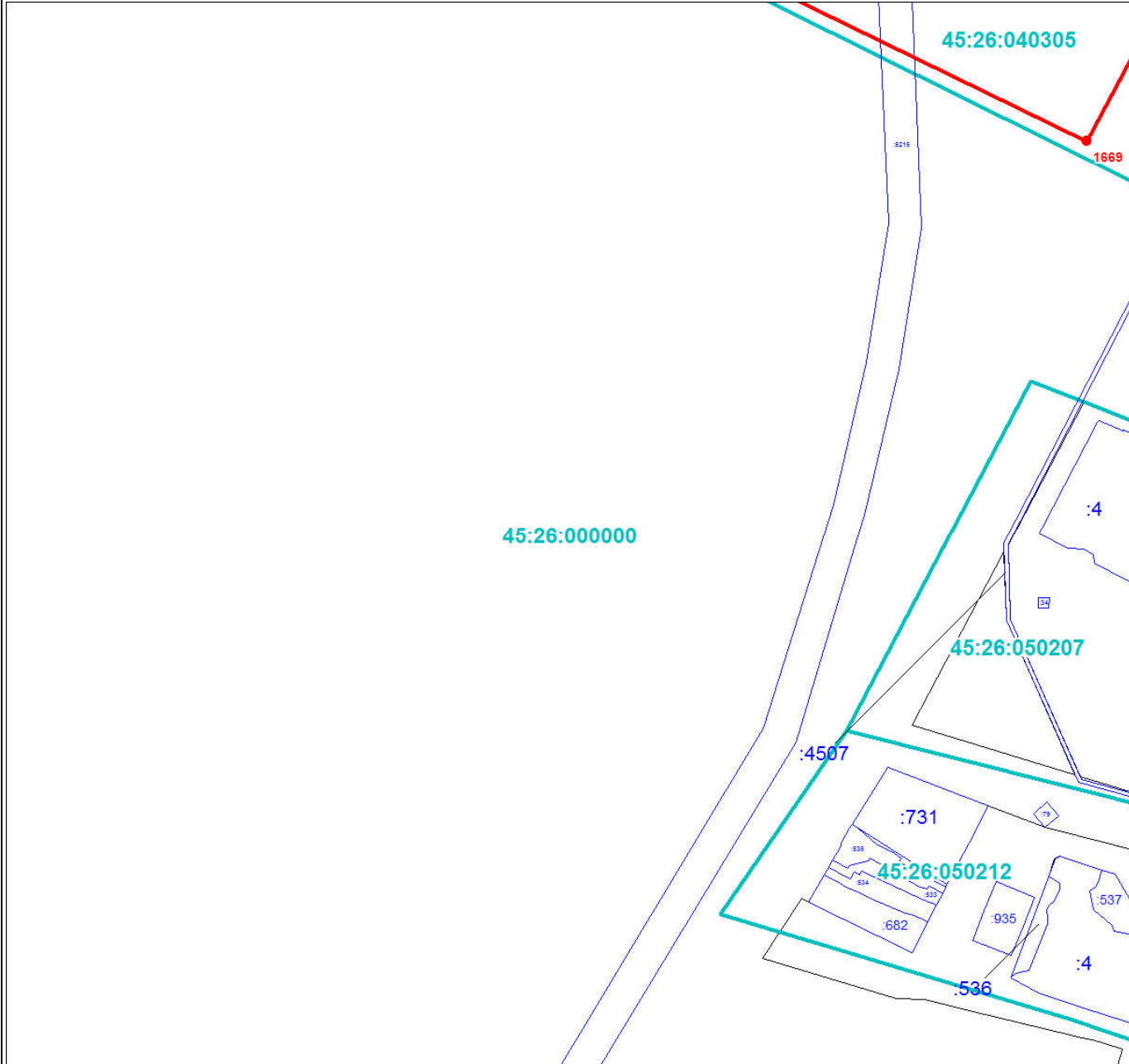
Условные обозначения представлены на листе 95

Подпись _____

Дата 24 июня 2024 г.

Место для оттиска печати (при наличии) лица, составившего описание местоположения границ объекта





Масштаб 1:3000

Используемые условные знаки и обозначения:

Условные обозначения представлены на листе 95

Подпись _____

Дата 24 июня 2024 г.

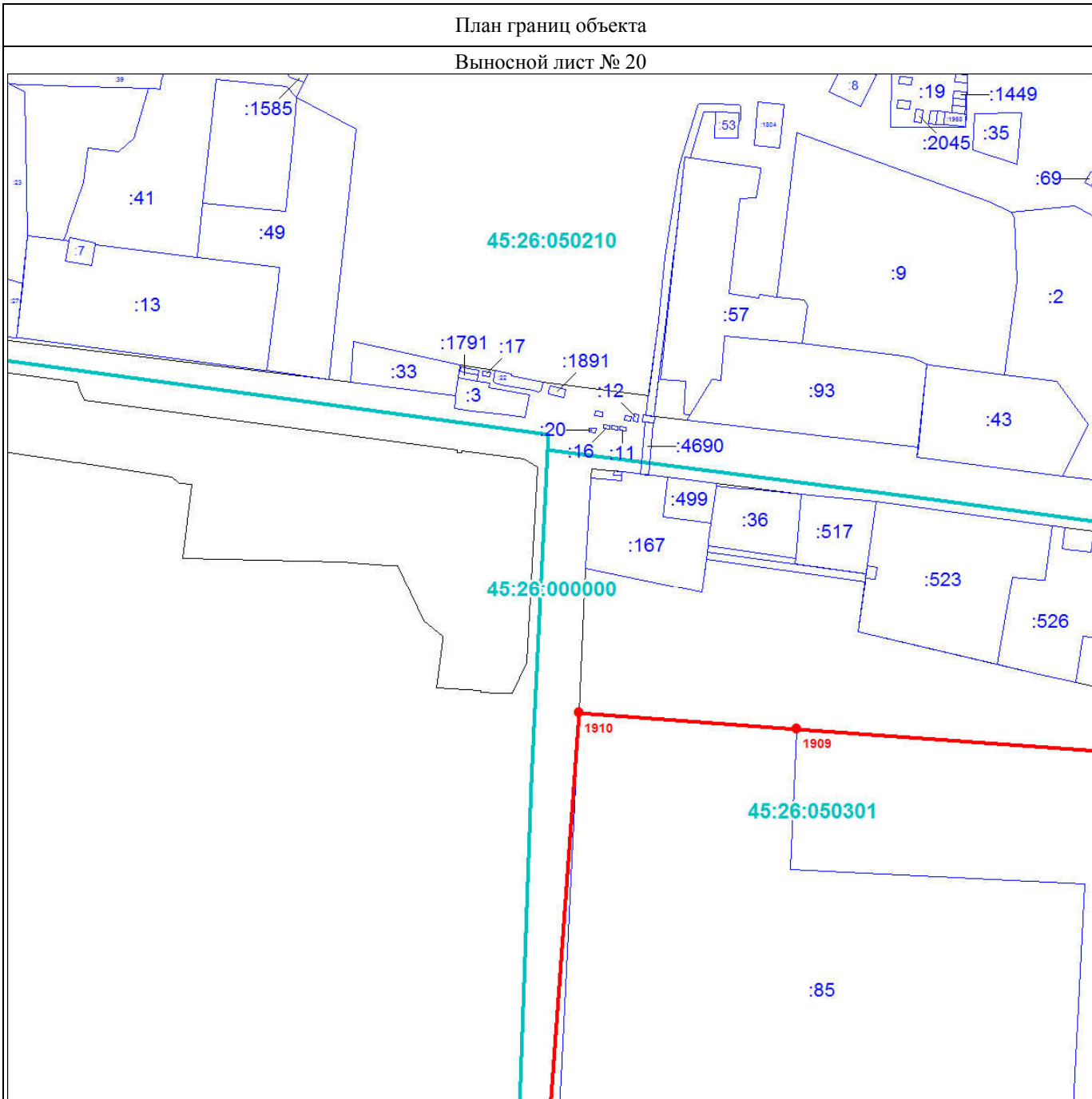
Место для оттиска печати (при наличии) лица, составившего описание местоположения границ объекта



Раздел 4

План границ объекта

Выносной лист № 20



Масштаб 1:3000

Используемые условные знаки и обозначения:

Условные обозначения представлены на листе 95

Подпись _____

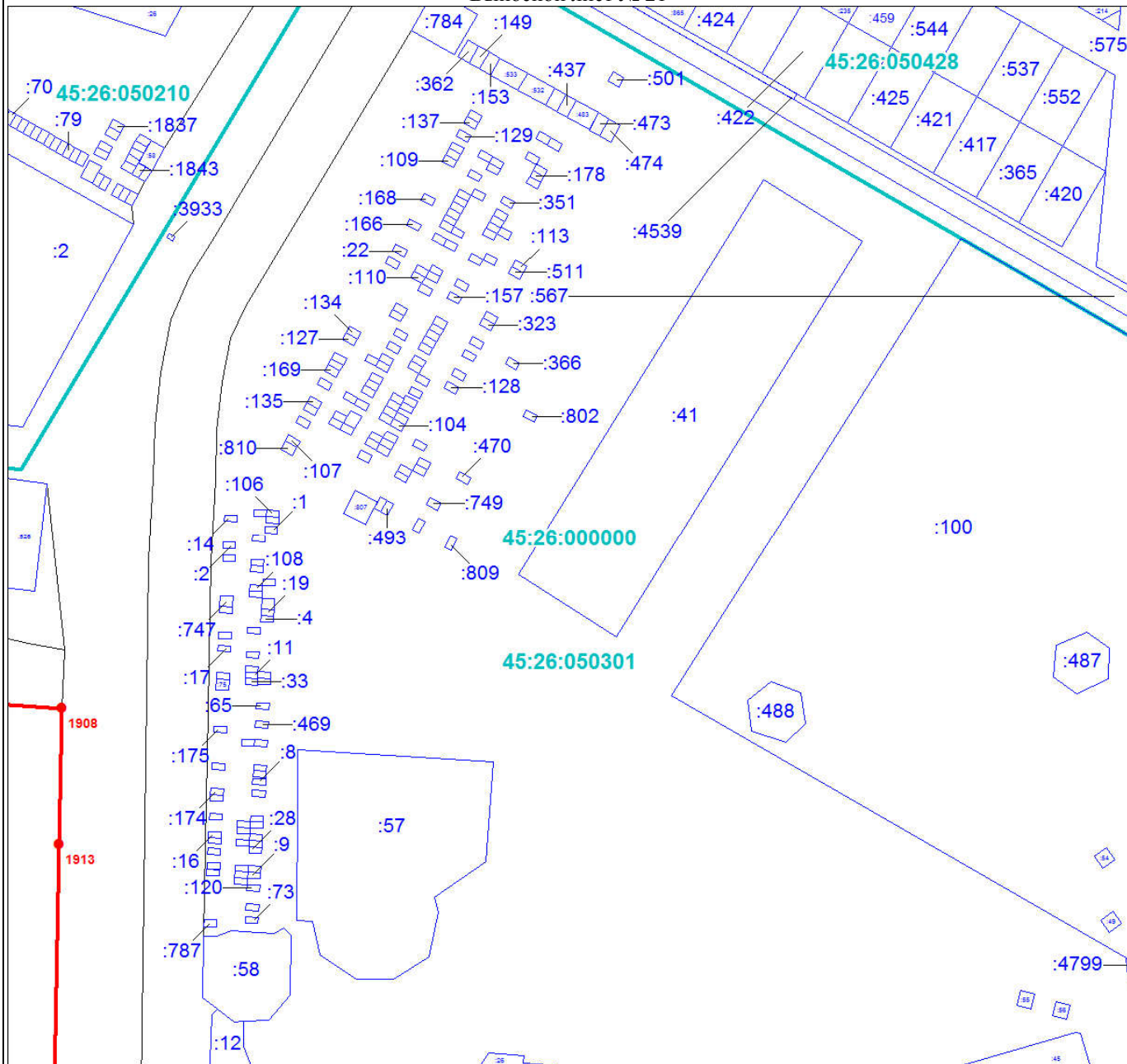
Дата 24 июня 2024 г.

Место для оттиска печати (при наличии) лица, составившего описание местоположения границ объекта



План границ объекта

Выносной лист № 21



Масштаб 1:3000

Используемые условные знаки и обозначения:

Условные обозначения представлены на листе 95

Подпись _____

Дата 24 июня 2024 г.

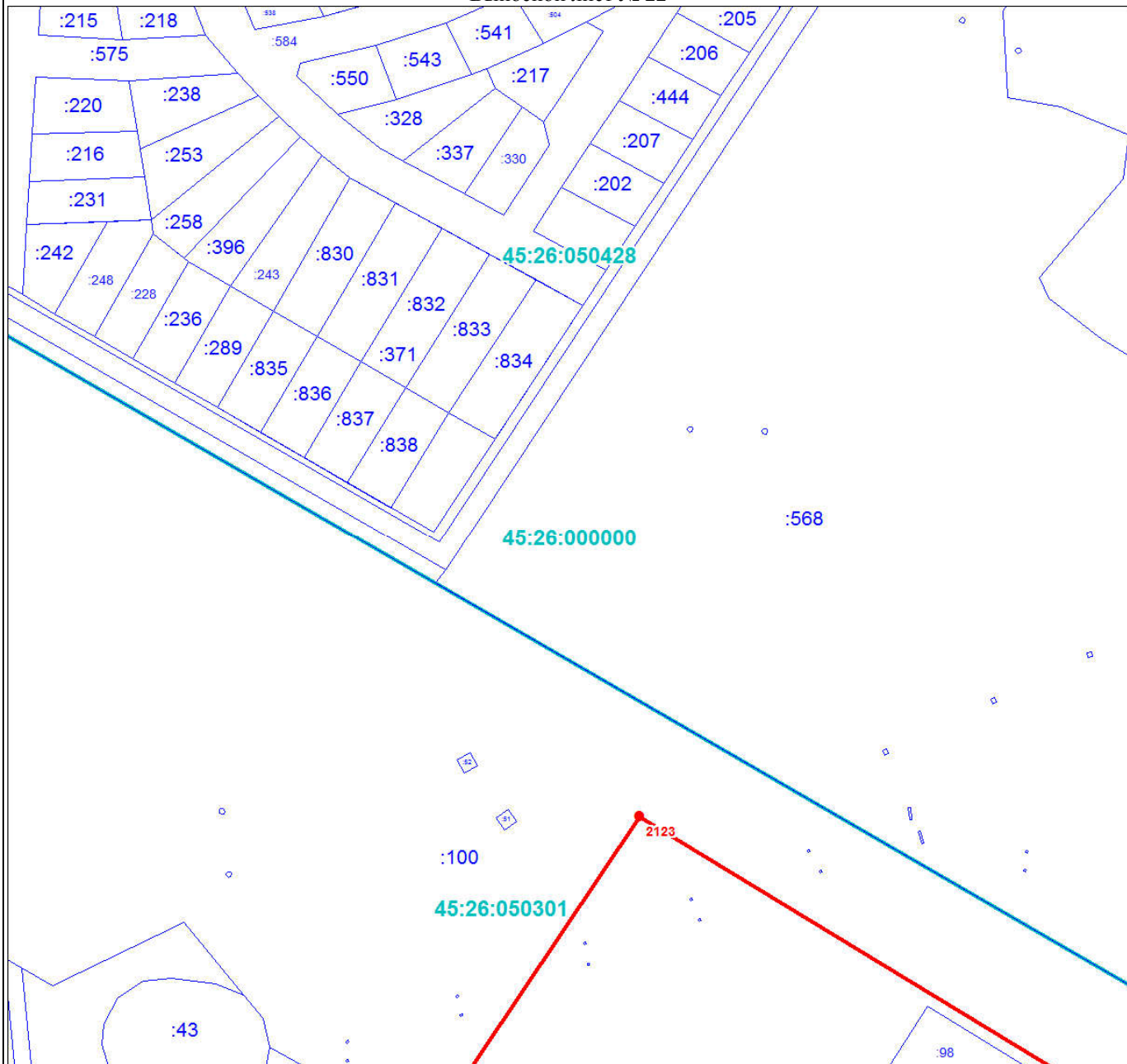
Место для оттиска печати (при наличии) лица, составившего описание местоположения границ объекта



Раздел 4

План границ объекта

Выносной лист № 22



Масштаб 1:3000

Используемые условные знаки и обозначения:

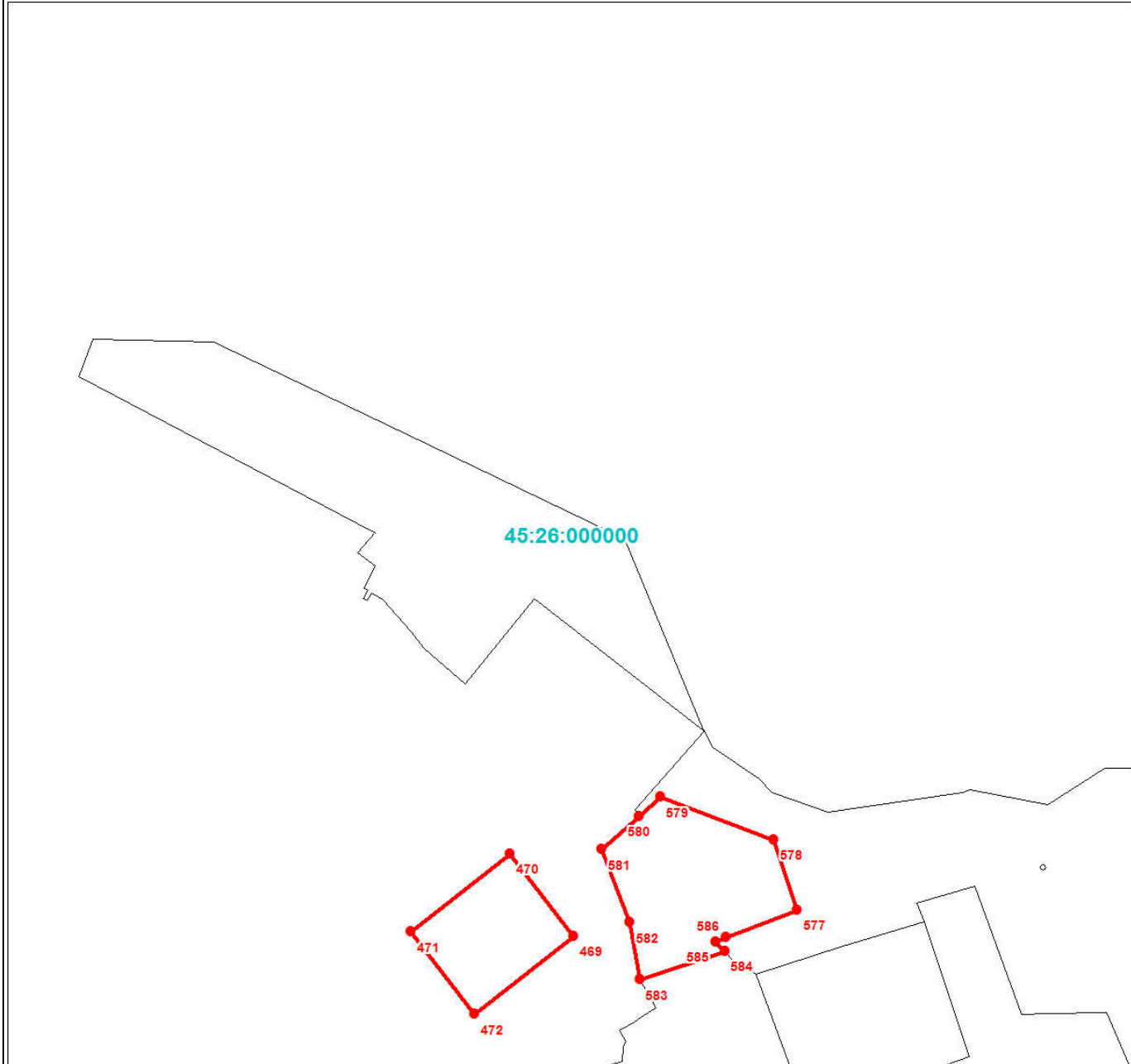
Условные обозначения представлены на листе 95

Подпись _____

Дата 24 июня 2024 г.

Место для оттиска печати (при наличии) лица, составившего описание местоположения границ объекта





Масштаб 1:3000

Используемые условные знаки и обозначения:

Условные обозначения представлены на листе 95

Подпись _____

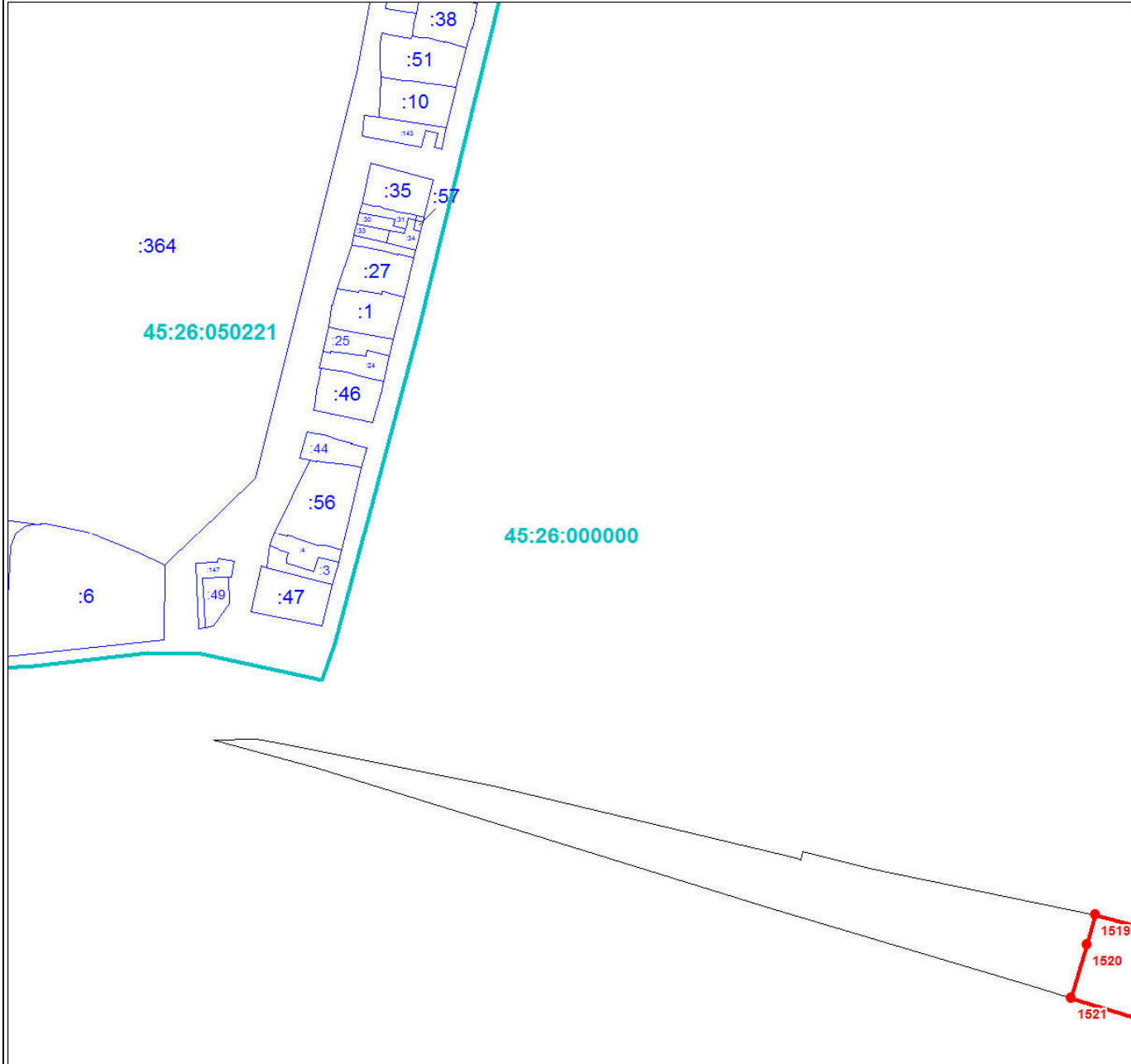
Дата 24 июня 2024 г.

Место для оттиска печати (при наличии) лица, составившего описание местоположения границ объекта



План границ объекта

Выносной лист № 24



Масштаб 1:3000

Используемые условные знаки и обозначения:

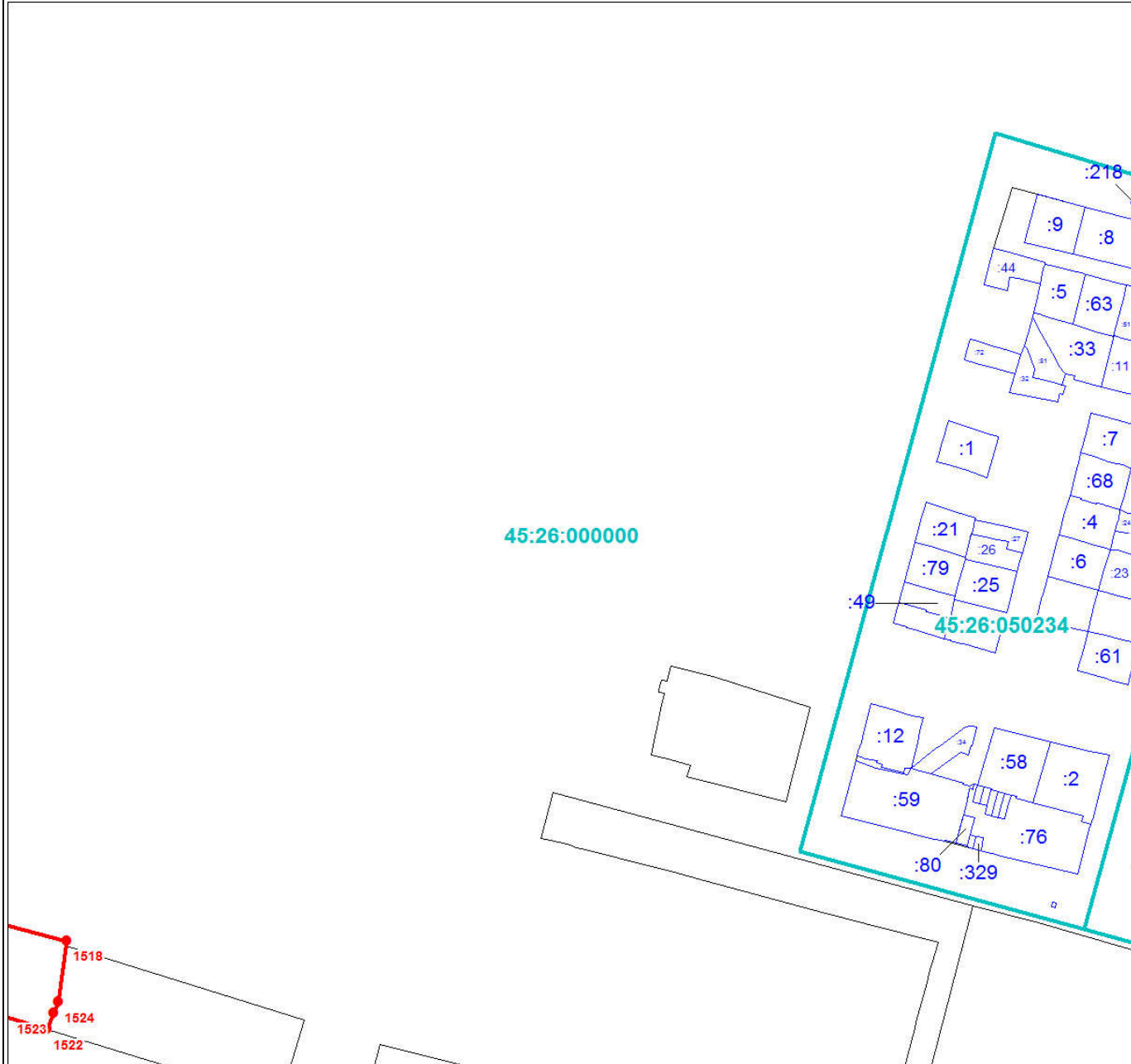
Условные обозначения представлены на листе 95

Подпись _____

Дата 24 июня 2024 г.

Место для оттиска печати (при наличии) лица, составившего описание местоположения границ объекта





Масштаб 1:3000

Используемые условные знаки и обозначения:

Условные обозначения представлены на листе 95

Подпись _____

Дата 24 июня 2024 г.

Место для оттиска печати (при наличии) лица, составившего описание местоположения границ объекта





Масштаб 1:3000

Используемые условные знаки и обозначения:

Условные обозначения представлены на листе 95

Подпись _____

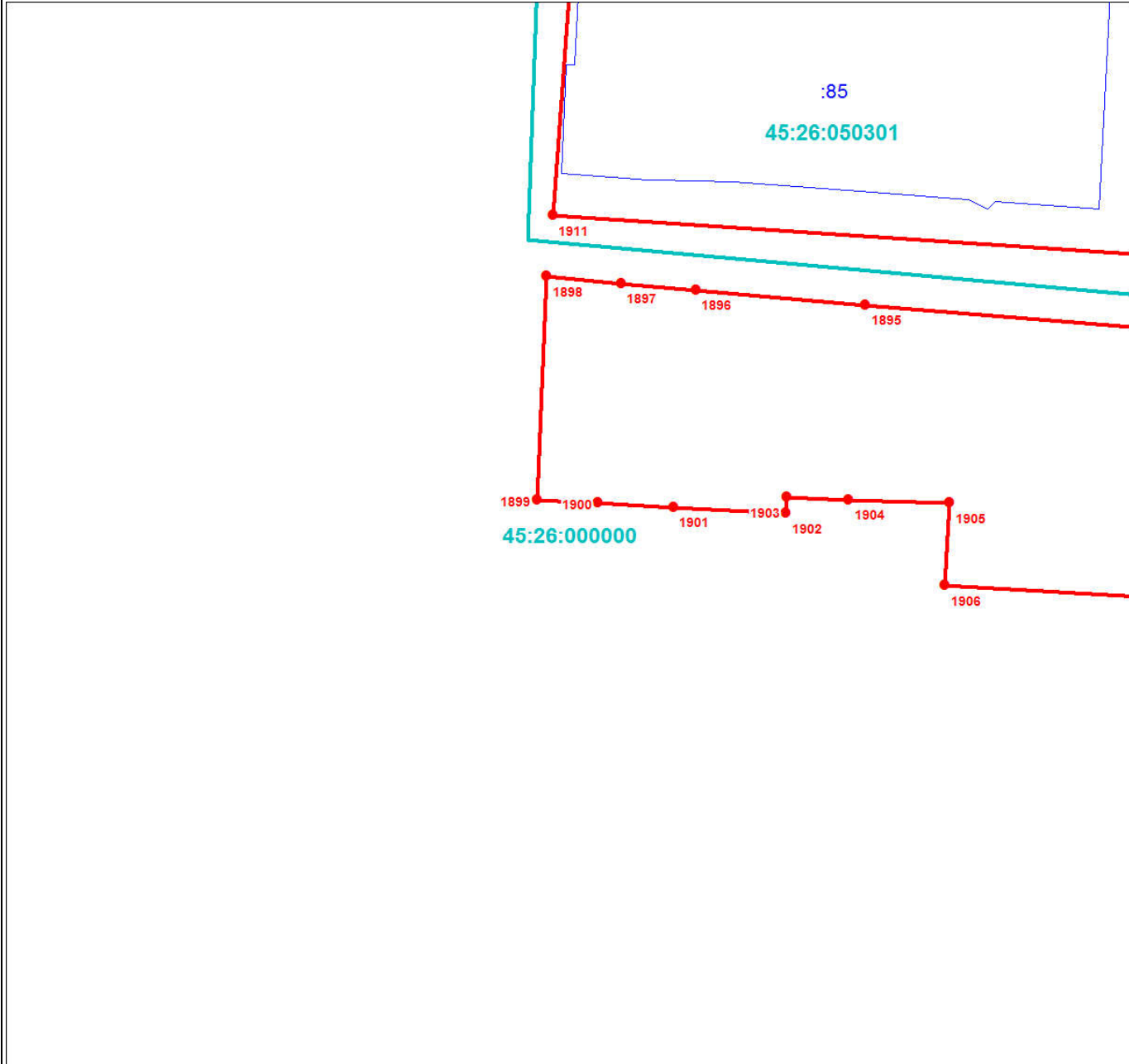
Дата 24 июня 2024 г.



Место для оттиска печати (при наличии) лица, составившего описание местоположения границ объекта

План границ объекта

Выносной лист № 27



Масштаб 1:3000

Используемые условные знаки и обозначения:

Условные обозначения представлены на листе 95

Подпись _____

Дата 24 июня 2024 г.

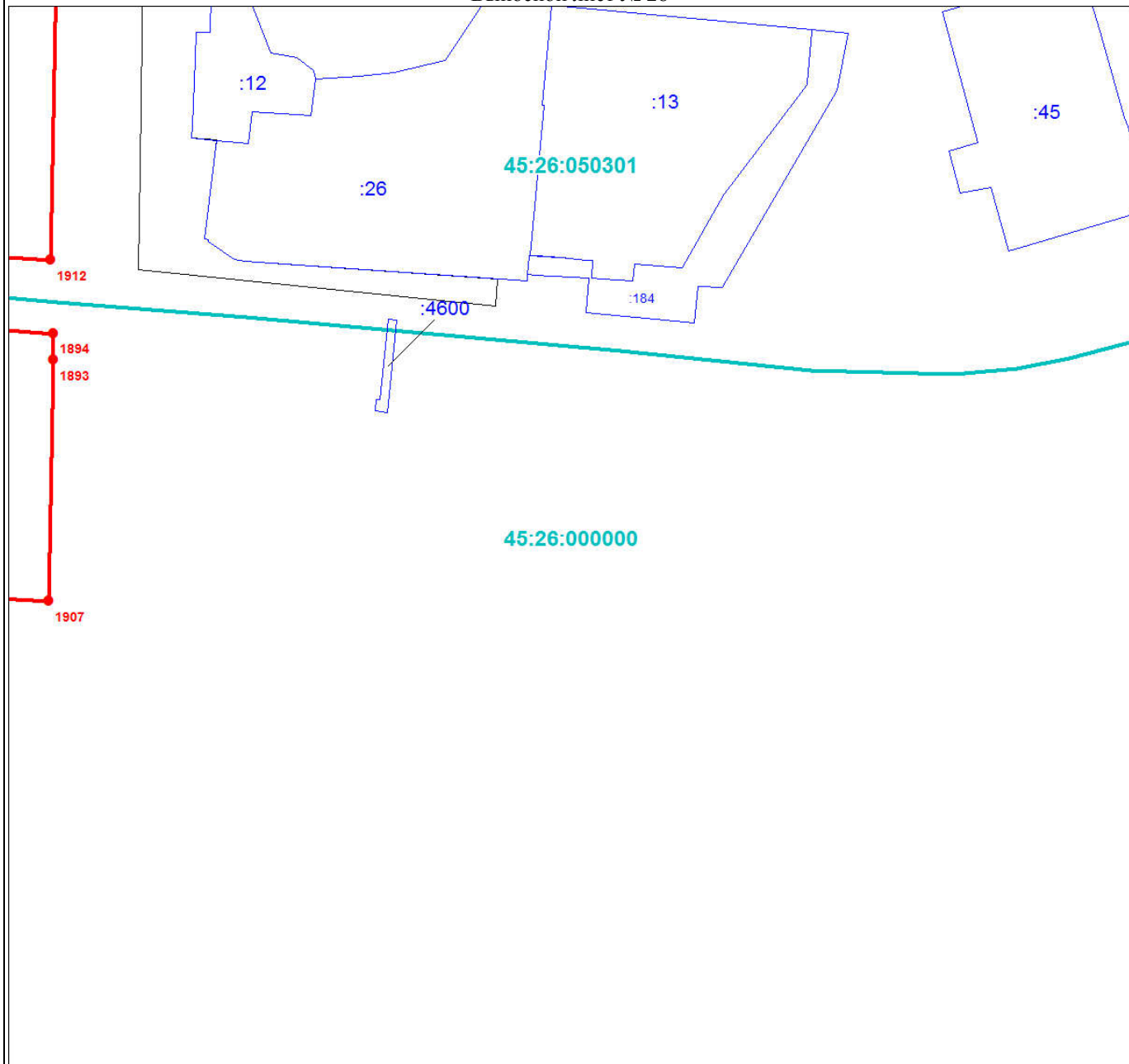
Место для оттиска печати (при наличии) лица, составившего описание местоположения границ объекта



Раздел 4

План границ объекта

Выносной лист № 28



Масштаб 1:3000

Используемые условные знаки и обозначения:

Условные обозначения представлены на листе 95

Подпись _____

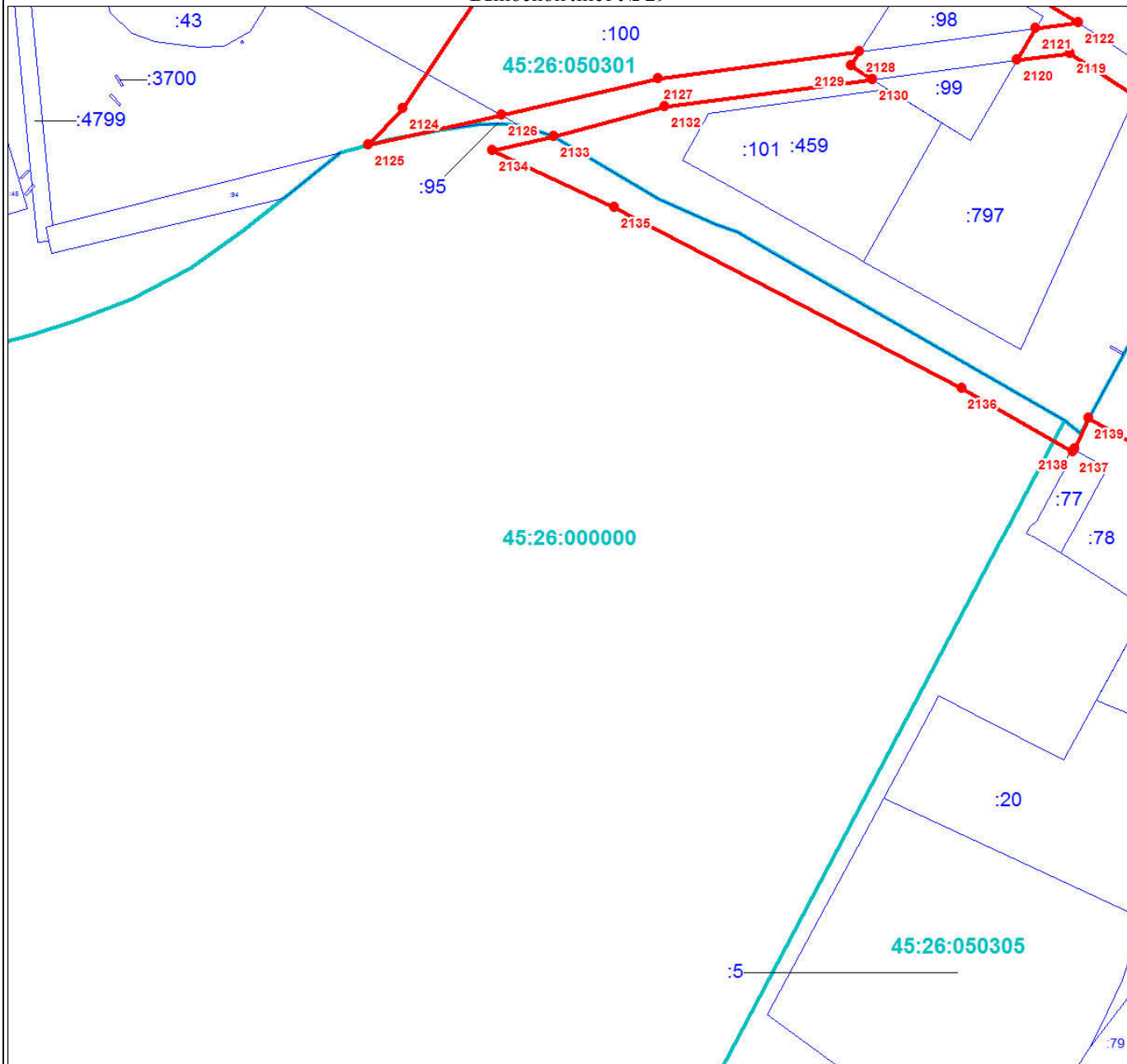
Дата 24 июня 2024 г.

Место для оттиска печати (при наличии) лица, составившего описание местоположения границ объекта



План границ объекта

Выносной лист № 29



Масштаб 1:3000

Используемые условные знаки и обозначения:

Условные обозначения представлены на листе 95

Подпись _____

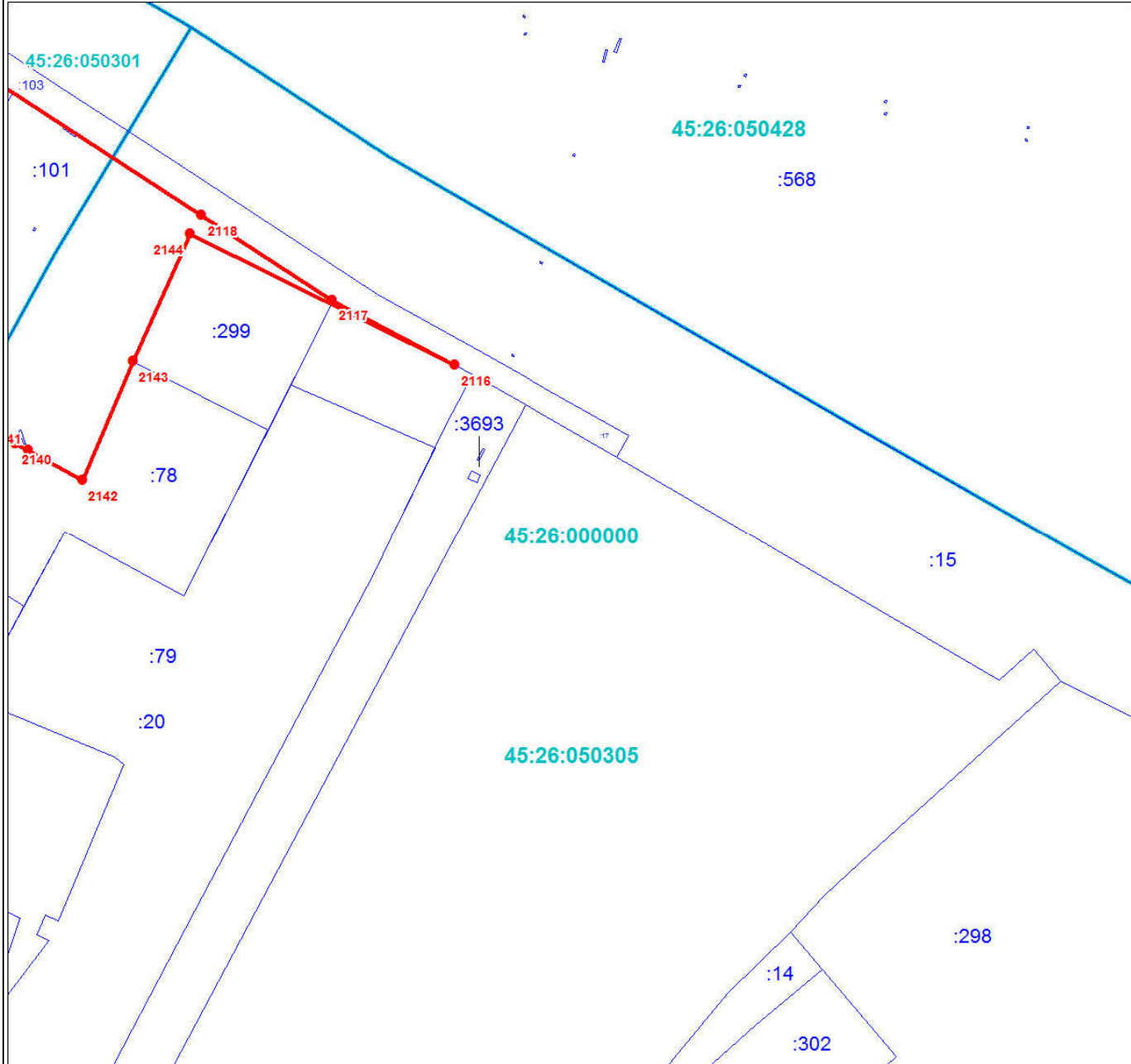
Дата 24 июня 2024 г.

Место для оттиска печати (при наличии) лица, составившего описание местоположения границ объекта



План границ объекта

Выносной лист № 30



Масштаб 1:3000

Используемые условные знаки и обозначения:

Условные обозначения представлены на листе 95

Подпись _____

Дата 24 июня 2024 г.

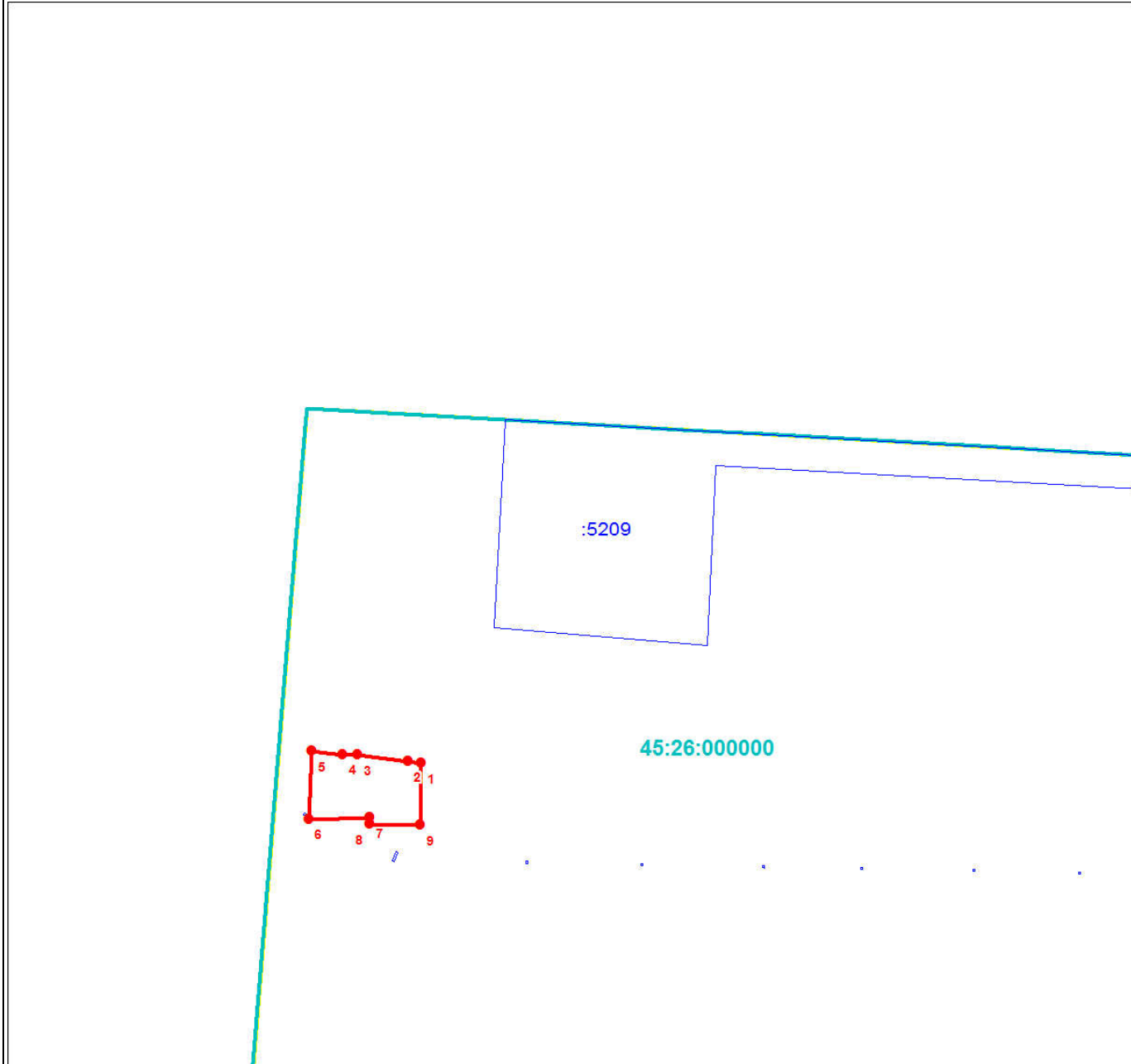
Место для оттиска печати (при наличии) лица, составившего описание местоположения границ объекта



Раздел 4

План границ объекта

Выносной лист № 31



Масштаб 1:3000

Используемые условные знаки и обозначения:

Условные обозначения представлены на листе 95

Подпись _____

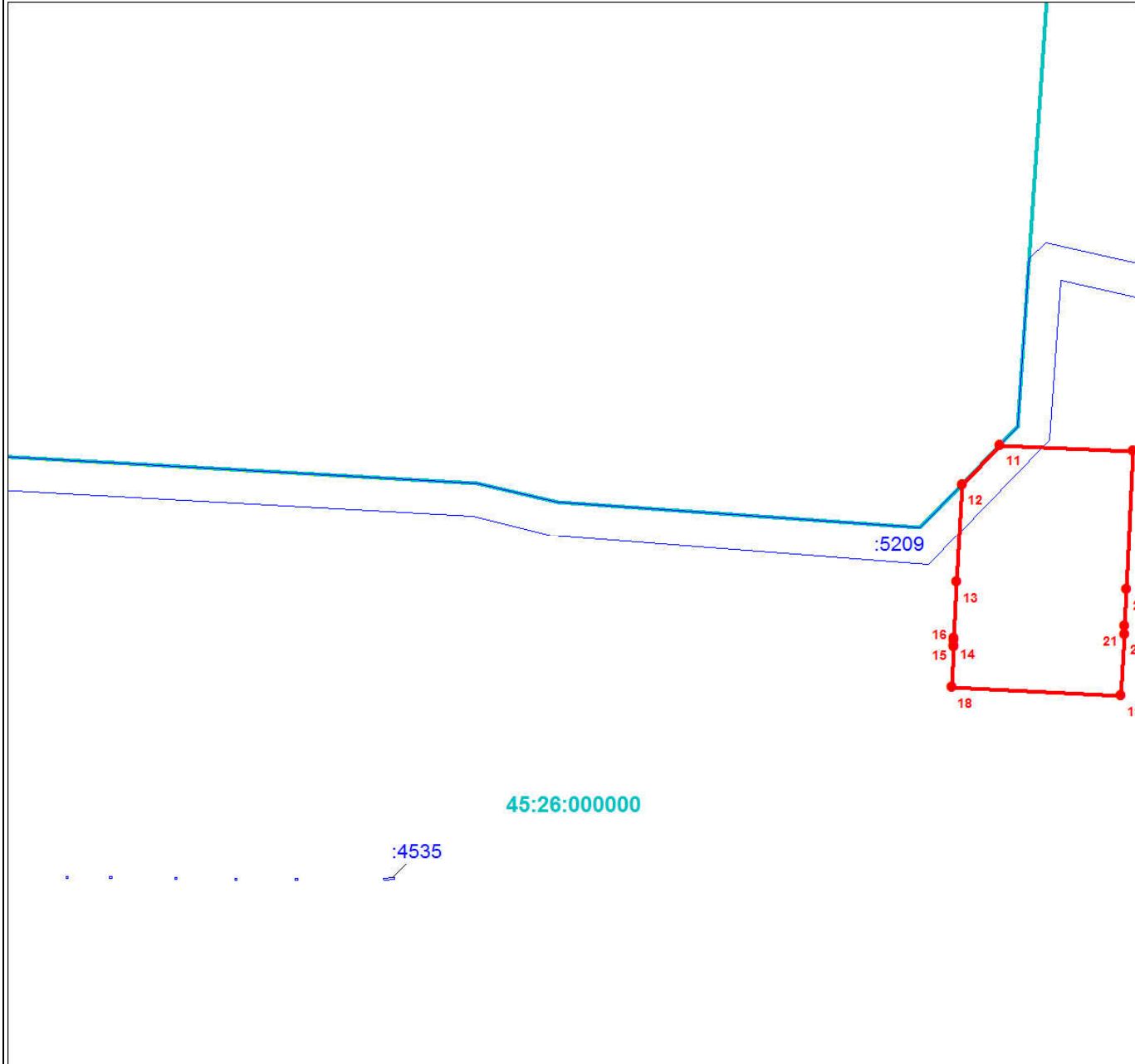
Дата 24 июня 2024 г.

Место для оттиска печати (при наличии) лица, составившего описание местоположения границ объекта



План границ объекта

Выносной лист № 32



Масштаб 1:3000

Используемые условные знаки и обозначения:

Условные обозначения представлены на листе 95

Подпись _____

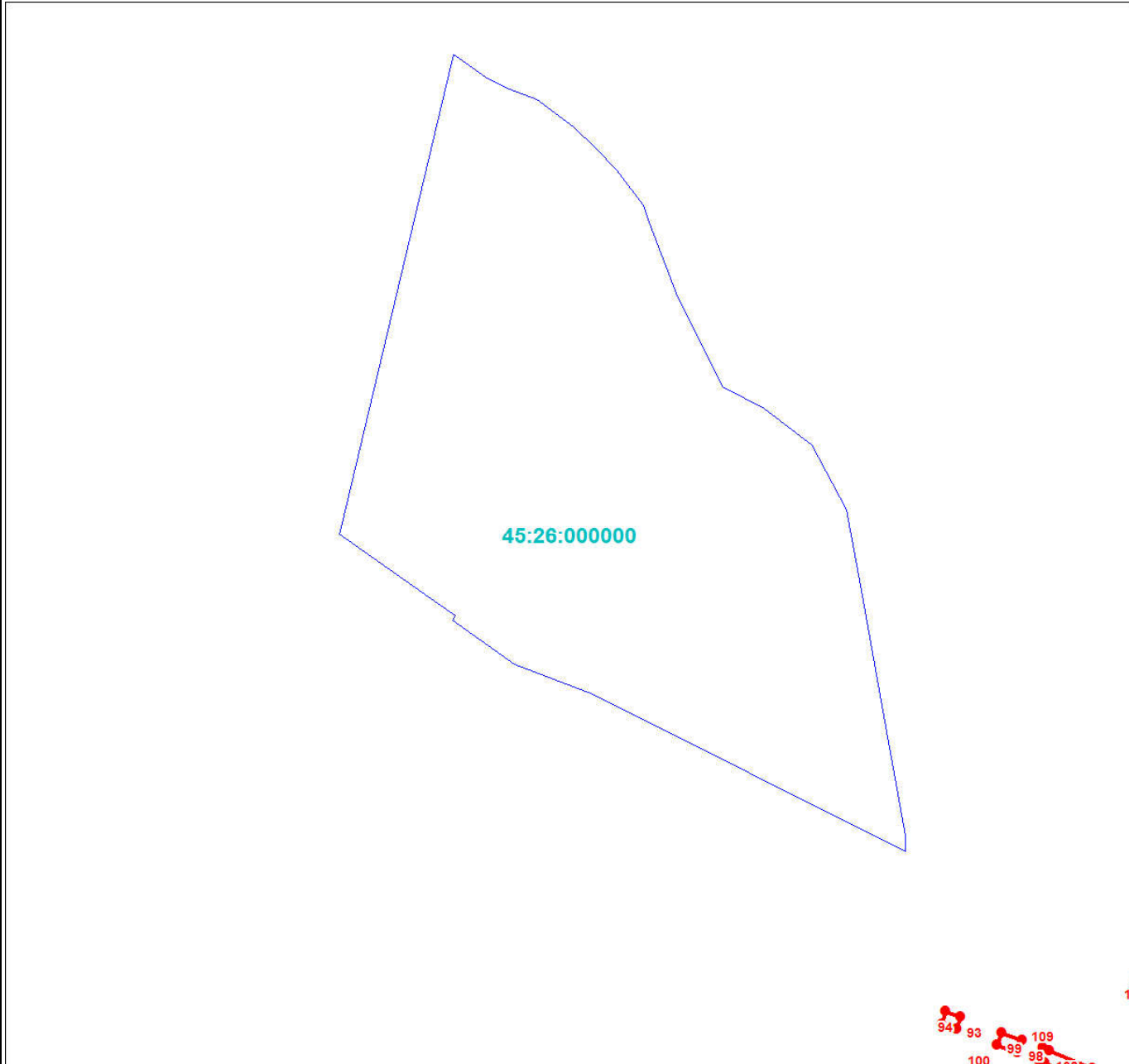
Дата 24 июня 2024 г.

Место для оттиска печати (при наличии) лица, составившего описание местоположения границ объекта



План границ объекта

Выносной лист № 33



Масштаб 1:3000

Используемые условные знаки и обозначения:

Условные обозначения представлены на листе 95

Подпись _____

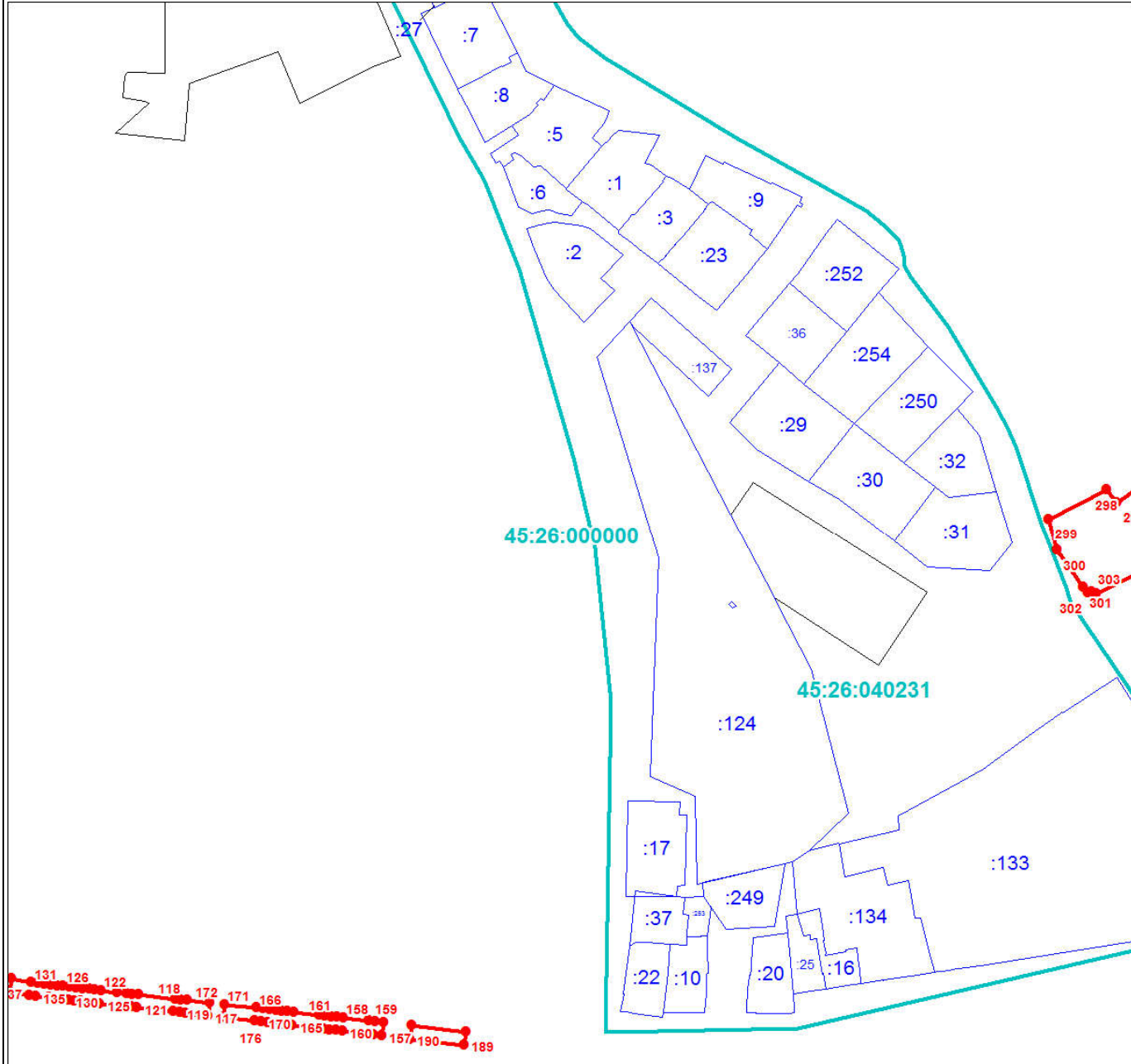
Дата 24 июня 2024 г.

Место для оттиска печати (при наличии) лица, составившего описание местоположения границ объекта



План границ объекта

Выносной лист № 34



Масштаб 1:3000

Используемые условные знаки и обозначения:

Условные обозначения представлены на листе 95

Подпись _____

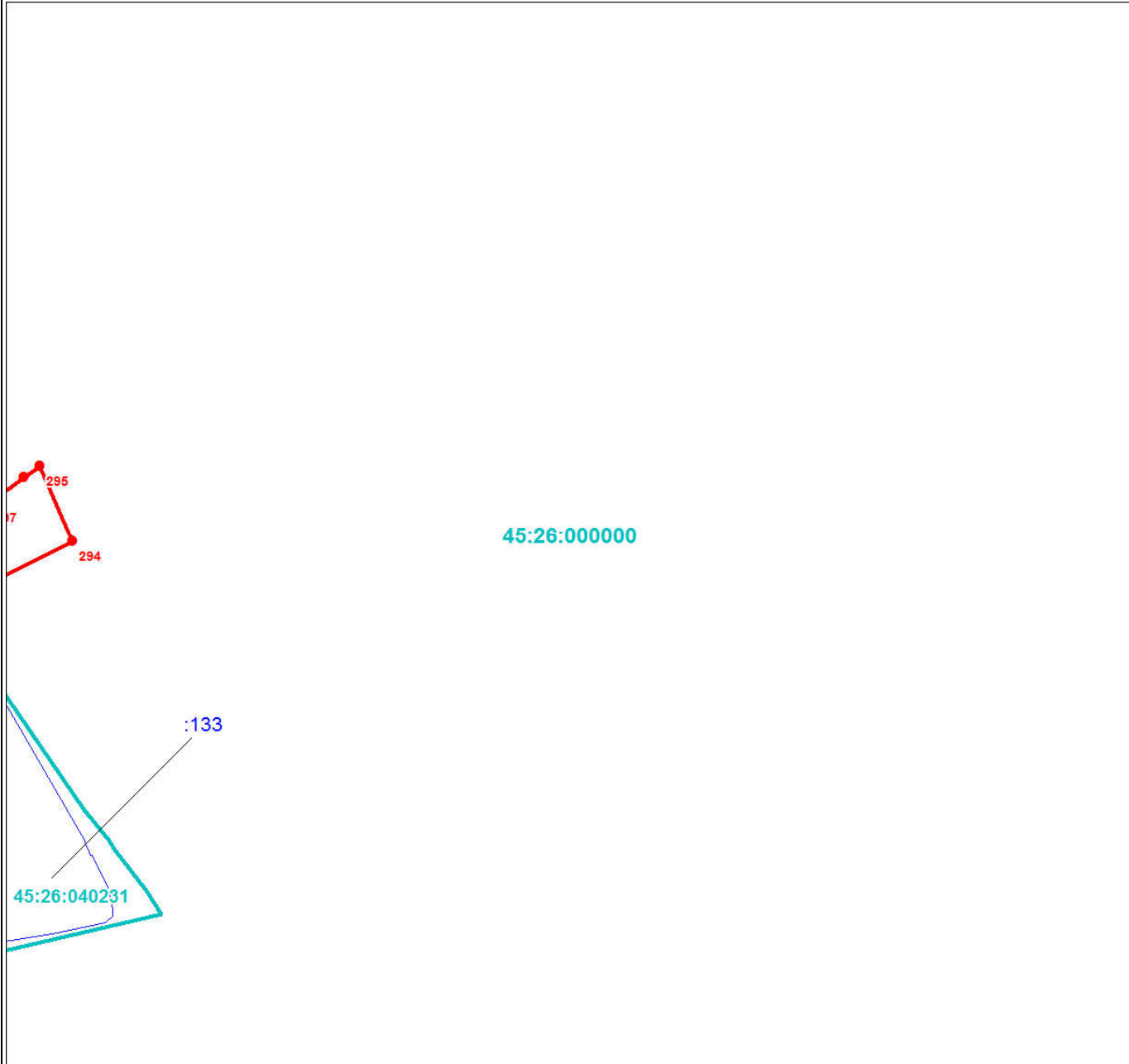
Дата 24 июня 2024 г.

Место для оттиска печати (при наличии) лица, составившего описание местоположения границ объекта



План границ объекта

Выносной лист № 35



Масштаб 1:3000

Используемые условные знаки и обозначения:

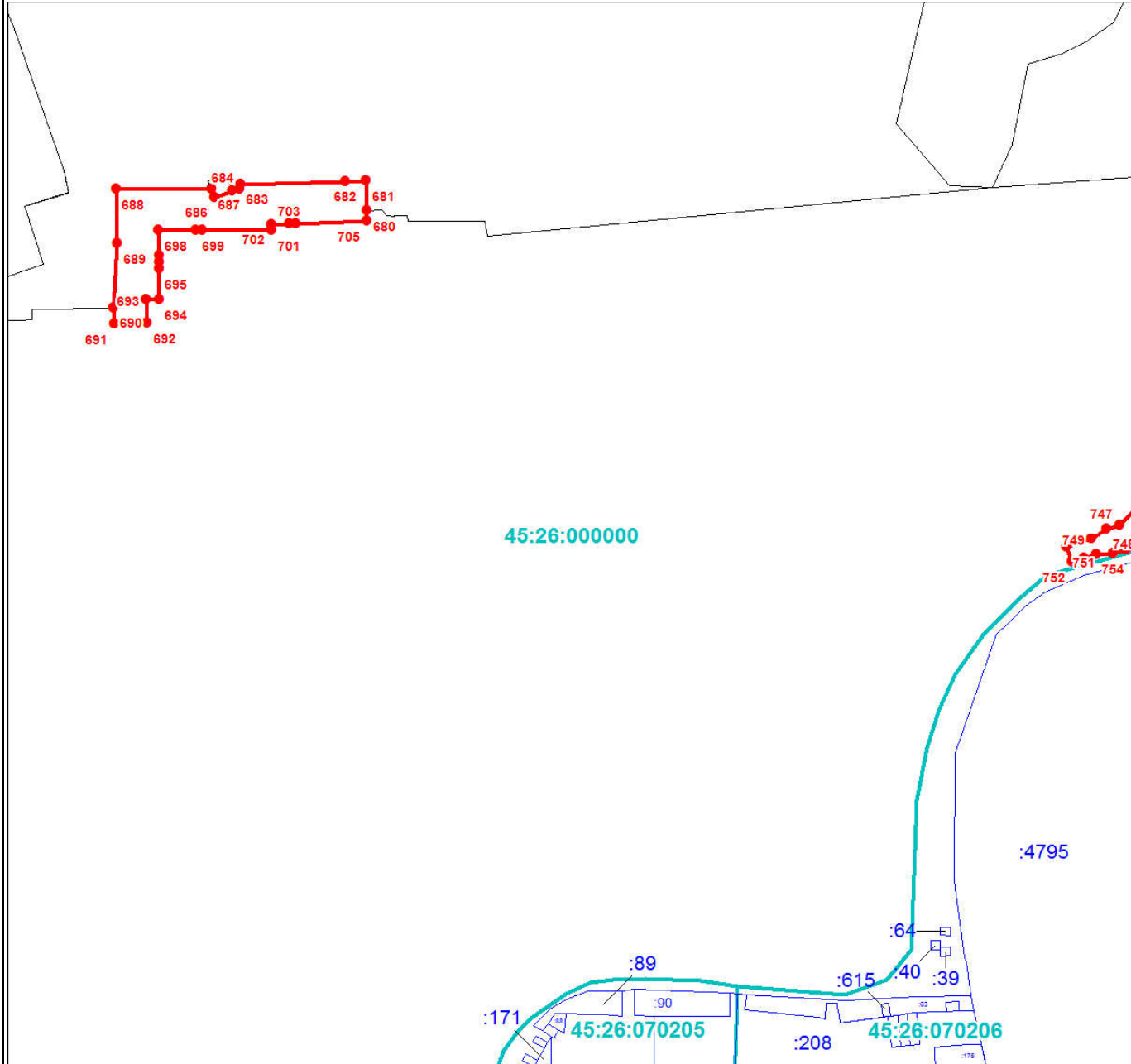
Условные обозначения представлены на листе 95

Подпись _____

Дата 24 июня 2024 г.

Место для оттиска печати (при наличии) лица, составившего описание местоположения границ объекта





Масштаб 1:3000

Используемые условные знаки и обозначения:

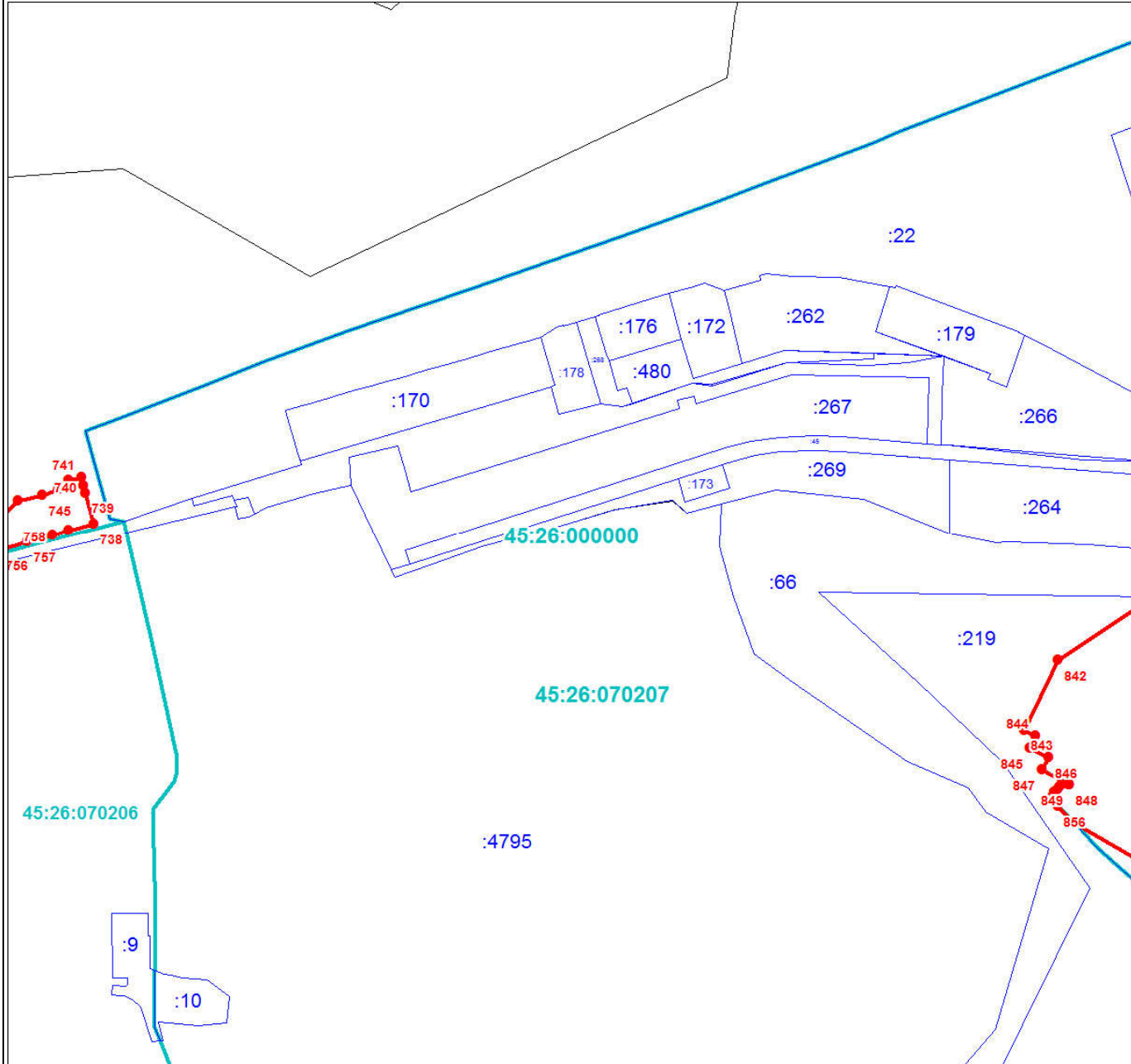
Условные обозначения представлены на листе 95

Подпись _____

Дата 24 июня 2024 г.

Место для оттиска печати (при наличии) лица, составившего описание местоположения границ объекта





Масштаб 1:3000

Используемые условные знаки и обозначения:

Условные обозначения представлены на листе 95

Подпись _____

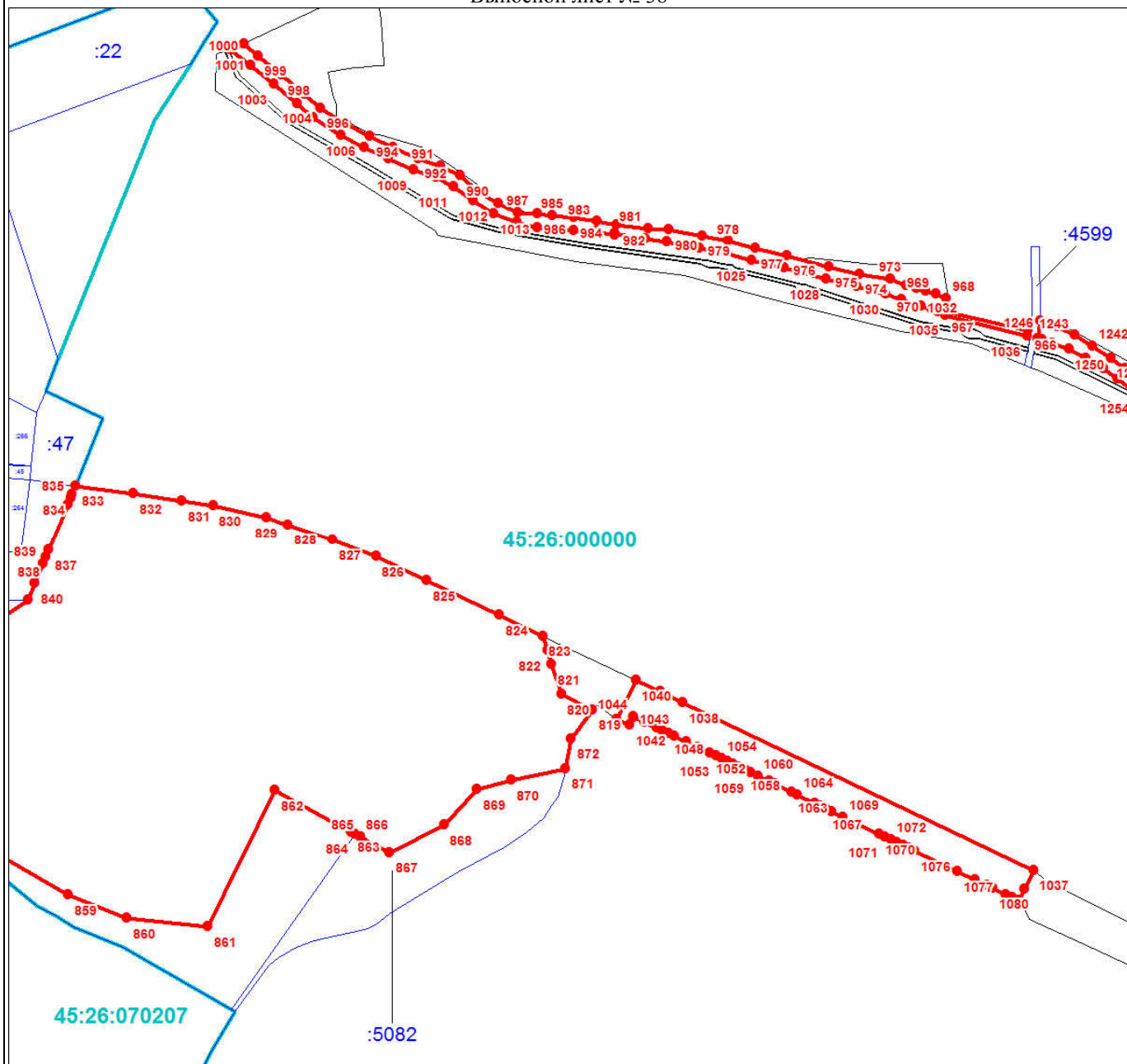
Дата 24 июня 2024 г.

Место для оттиска печати (при наличии) лица, составившего описание местоположения границ объекта



План границ объекта

Выносной лист № 38



Масштаб 1:3000

Используемые условные знаки и обозначения:

Условные обозначения представлены на листе 95

Подпись _____

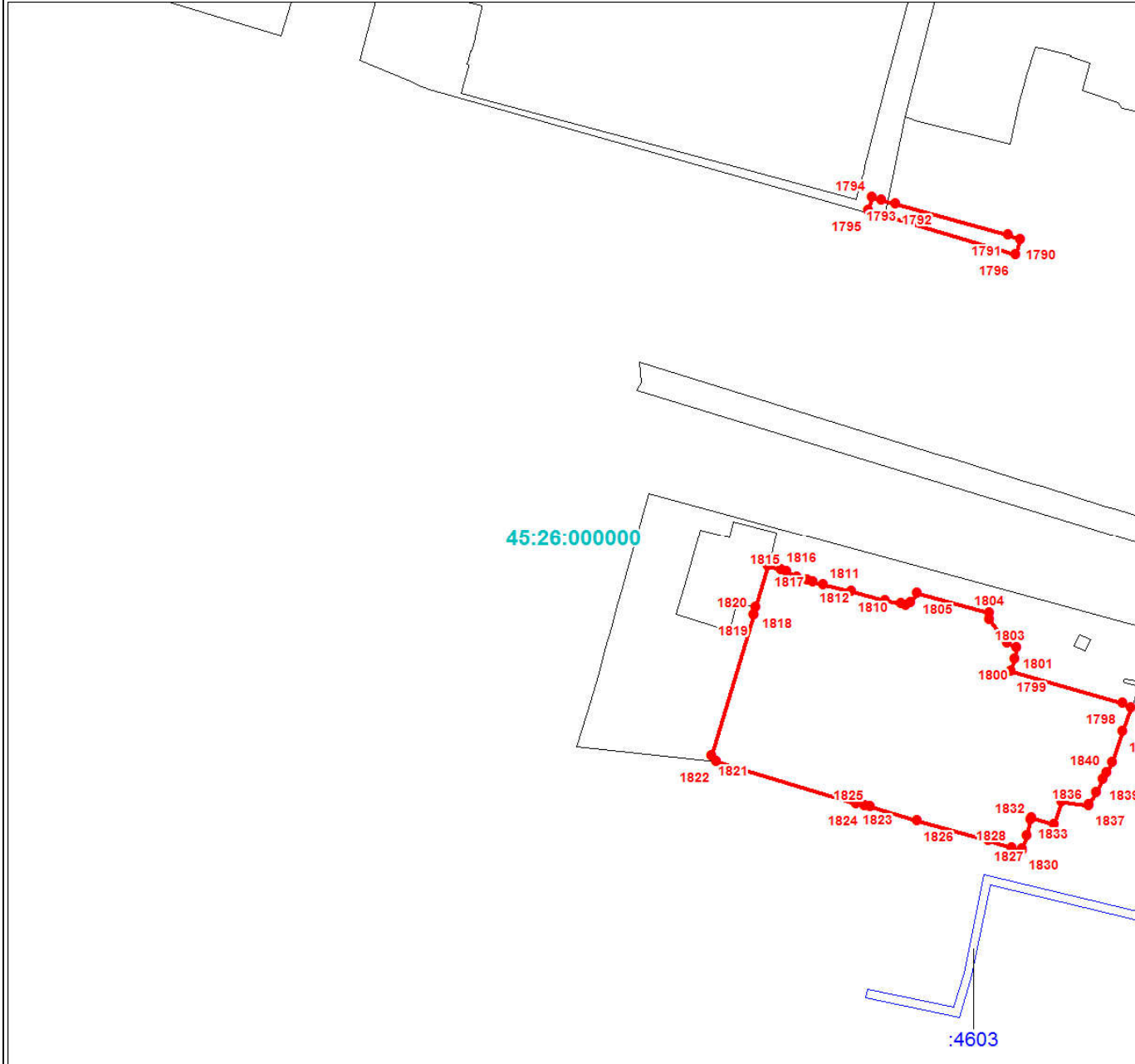
Дата 24 июня 2024 г.

Место для оттиска печати (при наличии) лица, составившего описание местоположения границ объекта



План границ объекта

Выносной лист № 40



Масштаб 1:3000

Используемые условные знаки и обозначения:

Условные обозначения представлены на листе 95

Подпись _____

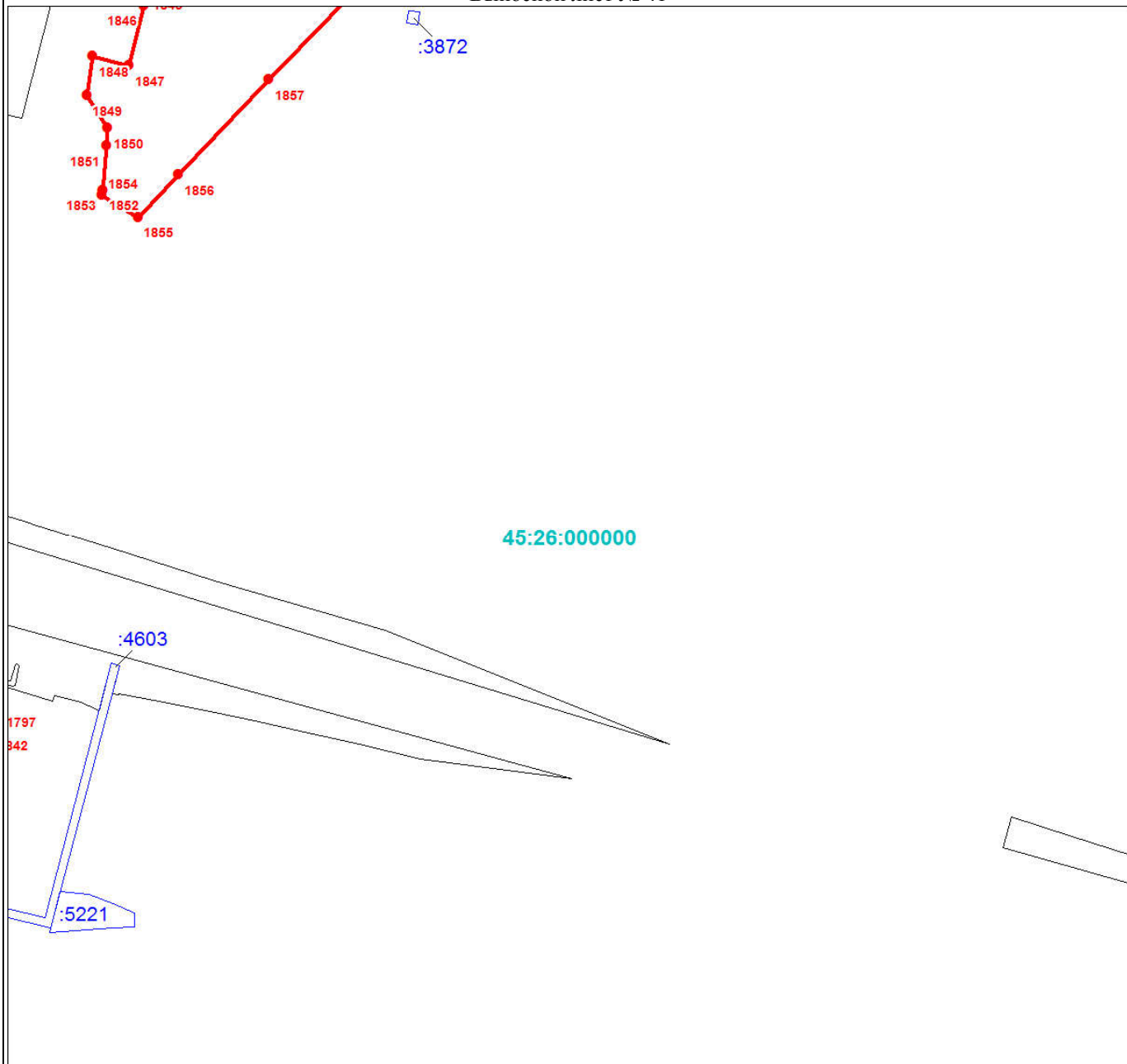
Дата 24 июня 2024 г.

Место для оттиска печати (при наличии) лица, составившего описание местоположения границ объекта



План границ объекта

Выносной лист № 41



Масштаб 1:3000

Используемые условные знаки и обозначения:

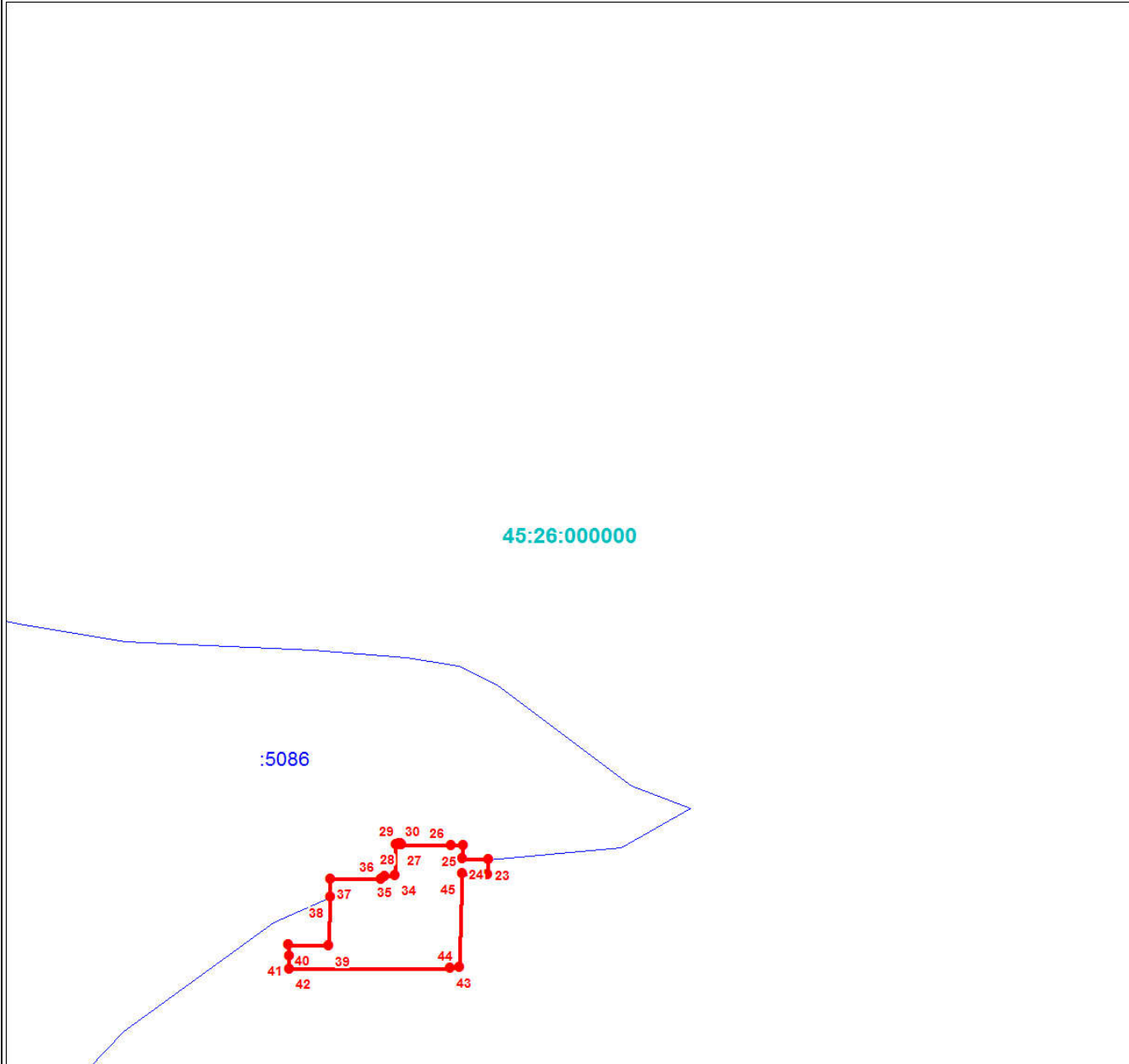
Условные обозначения представлены на листе 95

Подпись _____

Дата 24 июня 2024 г.

Место для оттиска печати (при наличии) лица, составившего описание местоположения границ объекта





Масштаб 1:3000

Используемые условные знаки и обозначения:

Условные обозначения представлены на листе 95

Подпись _____

Дата 24 июня 2024 г.

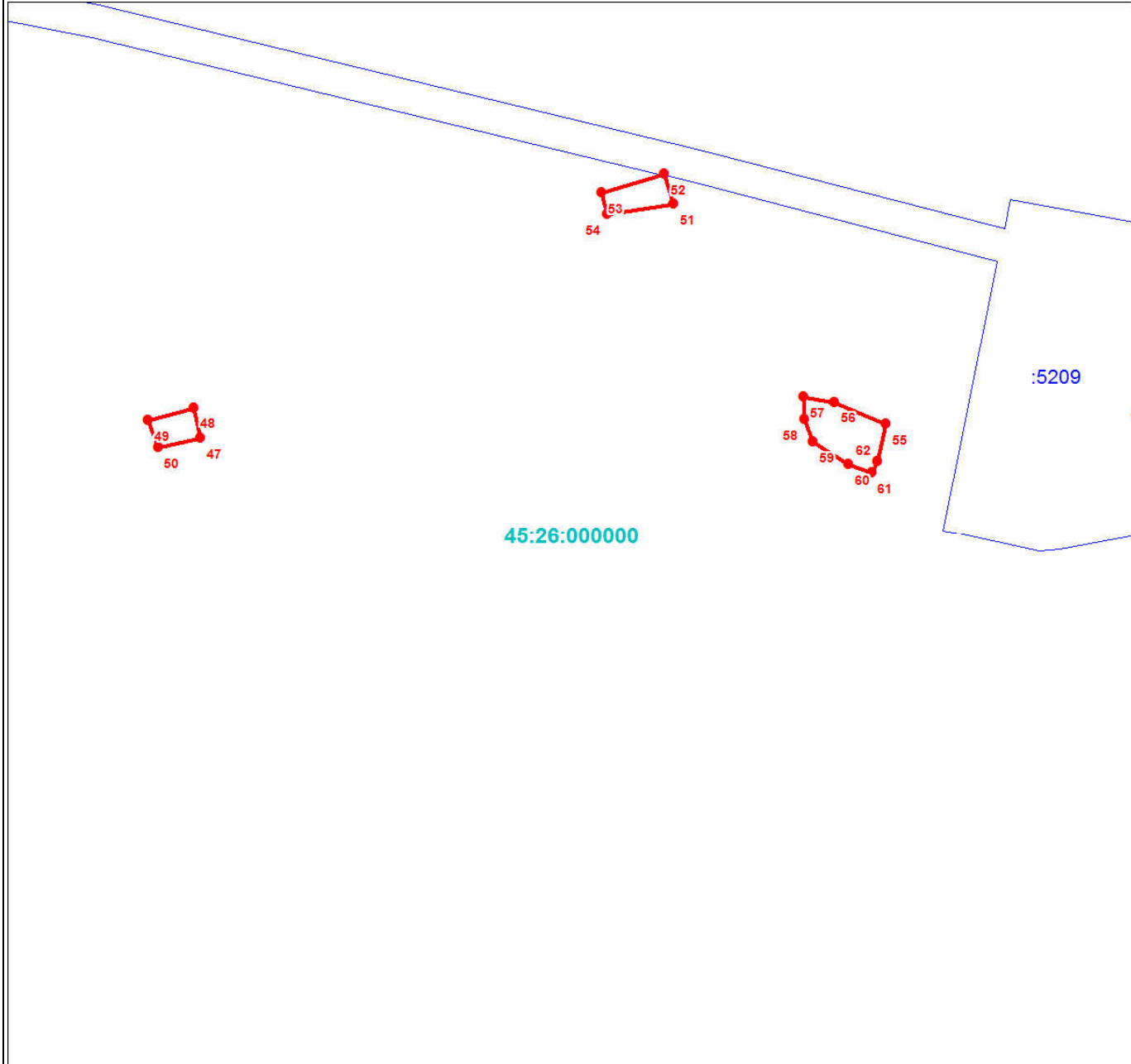
Место для оттиска печати (при наличии) лица, составившего описание местоположения границ объекта



Раздел 4

План границ объекта

Выносной лист № 43



Масштаб 1:3000

Используемые условные знаки и обозначения:

Условные обозначения представлены на листе 95

Подпись _____

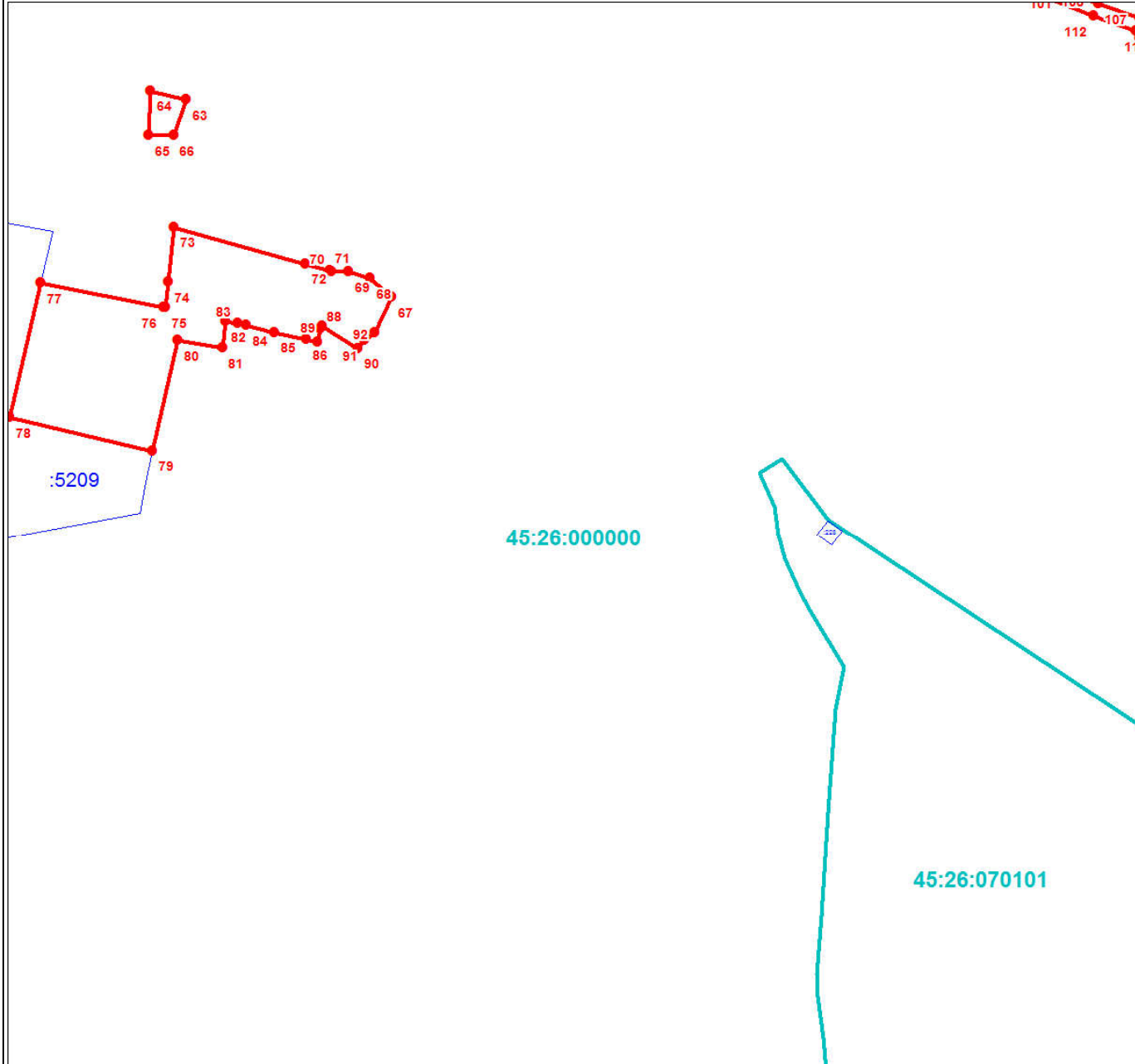
Дата 24 июня 2024 г.

Место для оттиска печати (при наличии) лица, составившего описание местоположения границ объекта



План границ объекта

Выносной лист № 44



Масштаб 1:3000

Используемые условные знаки и обозначения:

Условные обозначения представлены на листе 95

Подпись _____

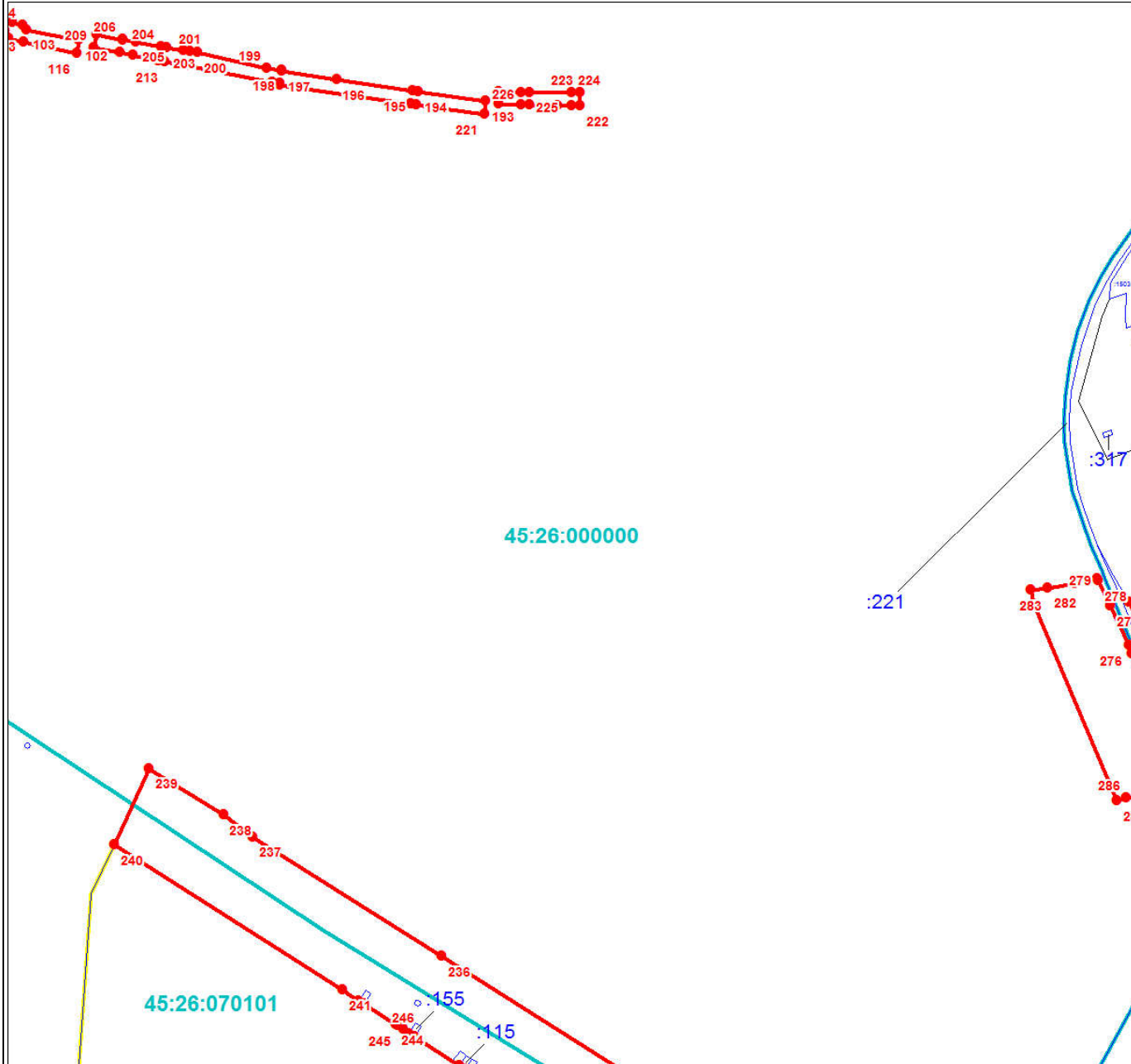
Дата 24 июня 2024 г.

Место для оттиска печати (при наличии) лица, составившего описание местоположения границ объекта



План границ объекта

Выносной лист № 45



Масштаб 1:3000

Используемые условные знаки и обозначения:

Условные обозначения представлены на листе 95

Подпись _____

Дата 24 июня 2024 г.

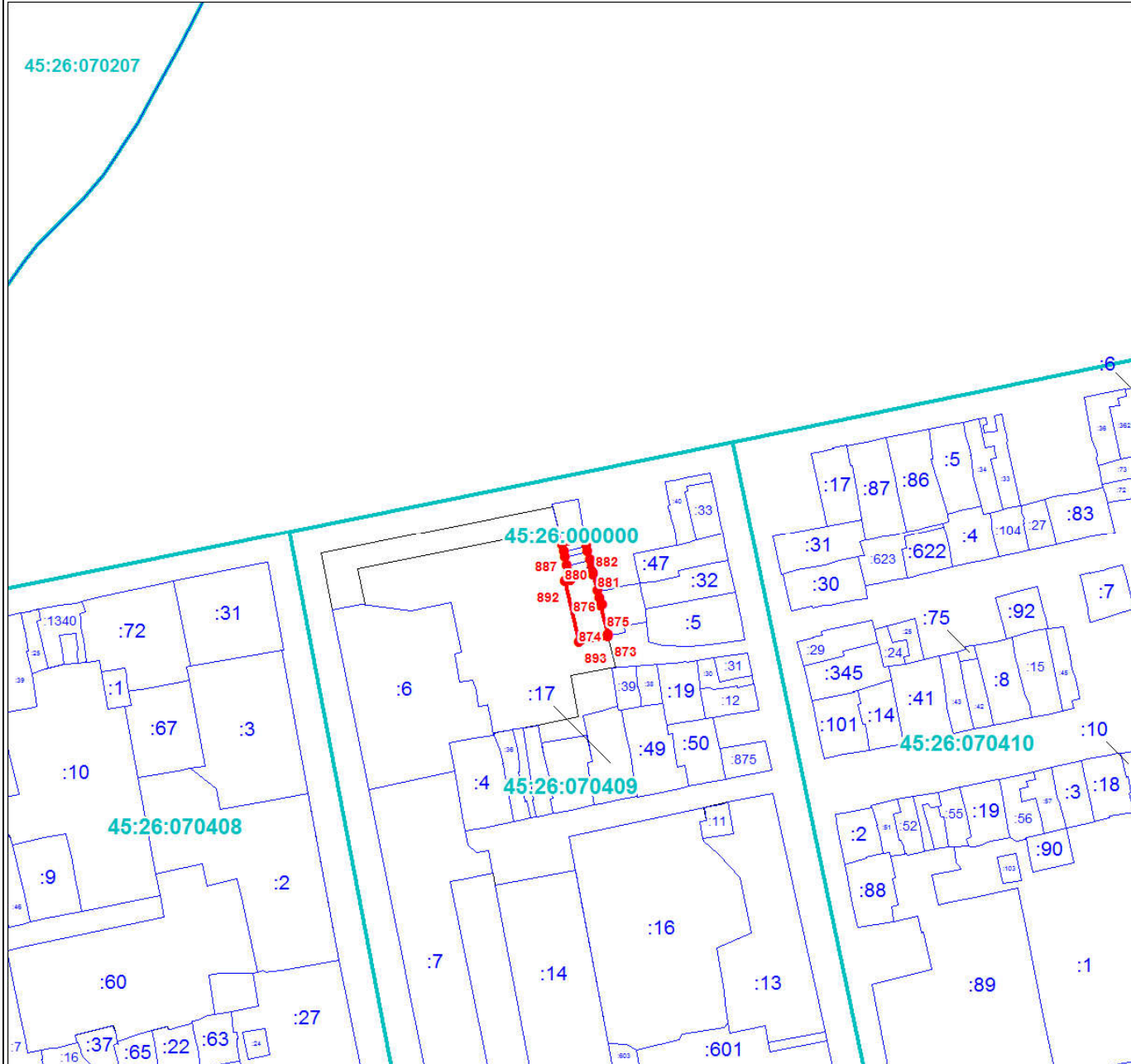
Место для оттиска печати (при наличии) лица, составившего описание местоположения границ объекта



Раздел 4

План границ объекта

Выносной лист № 47



Масштаб 1:3000

Используемые условные знаки и обозначения:

Условные обозначения представлены на листе 95

Подпись _____

Дата 24 июня 2024 г.

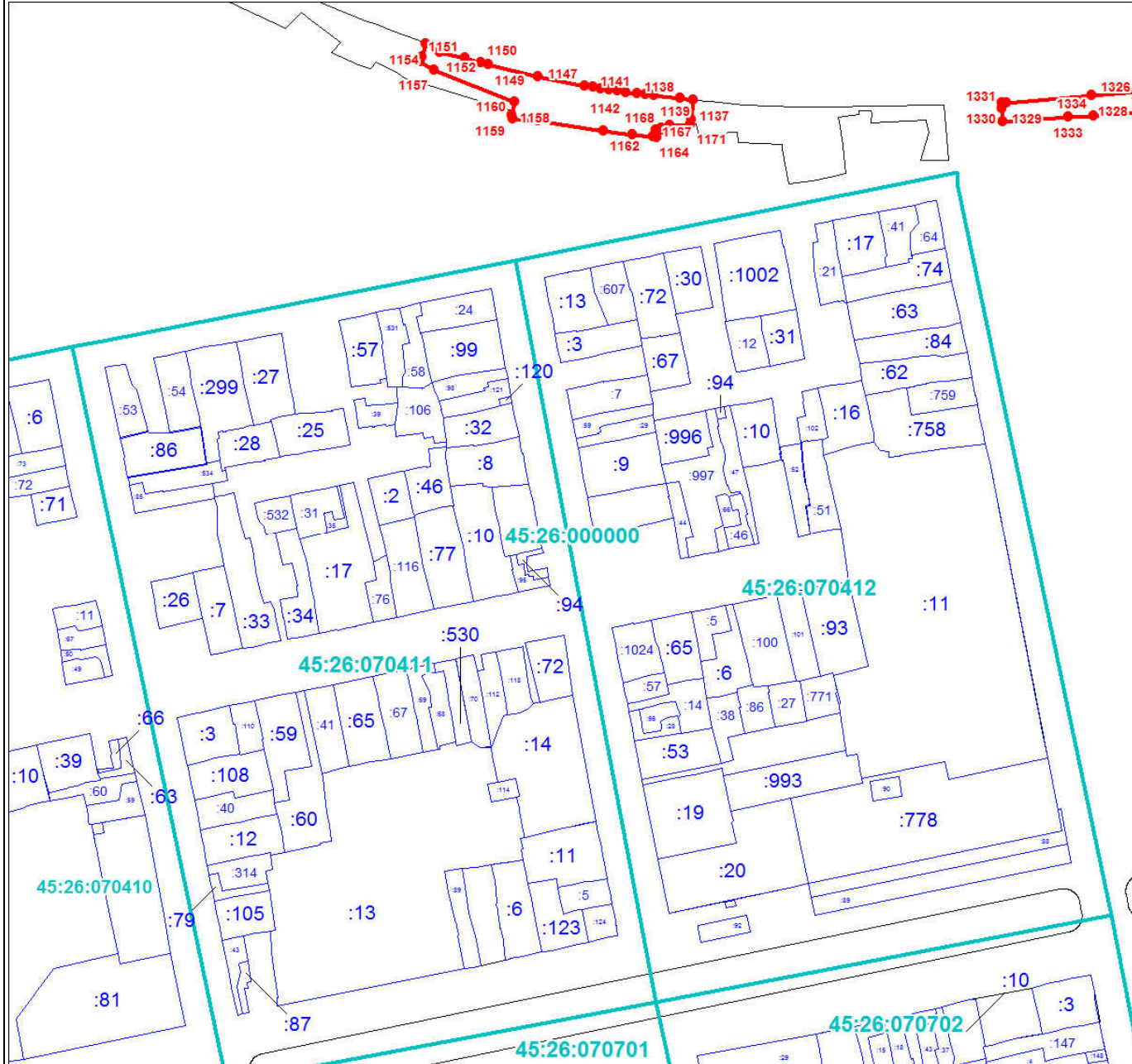
Место для оттиска печати (при наличии) лица, составившего описание местоположения границ объекта



Раздел 4

План границ объекта

Выносной лист № 48



Масштаб 1:3000

Используемые условные знаки и обозначения:

Условные обозначения представлены на листе 95

Подпись _____

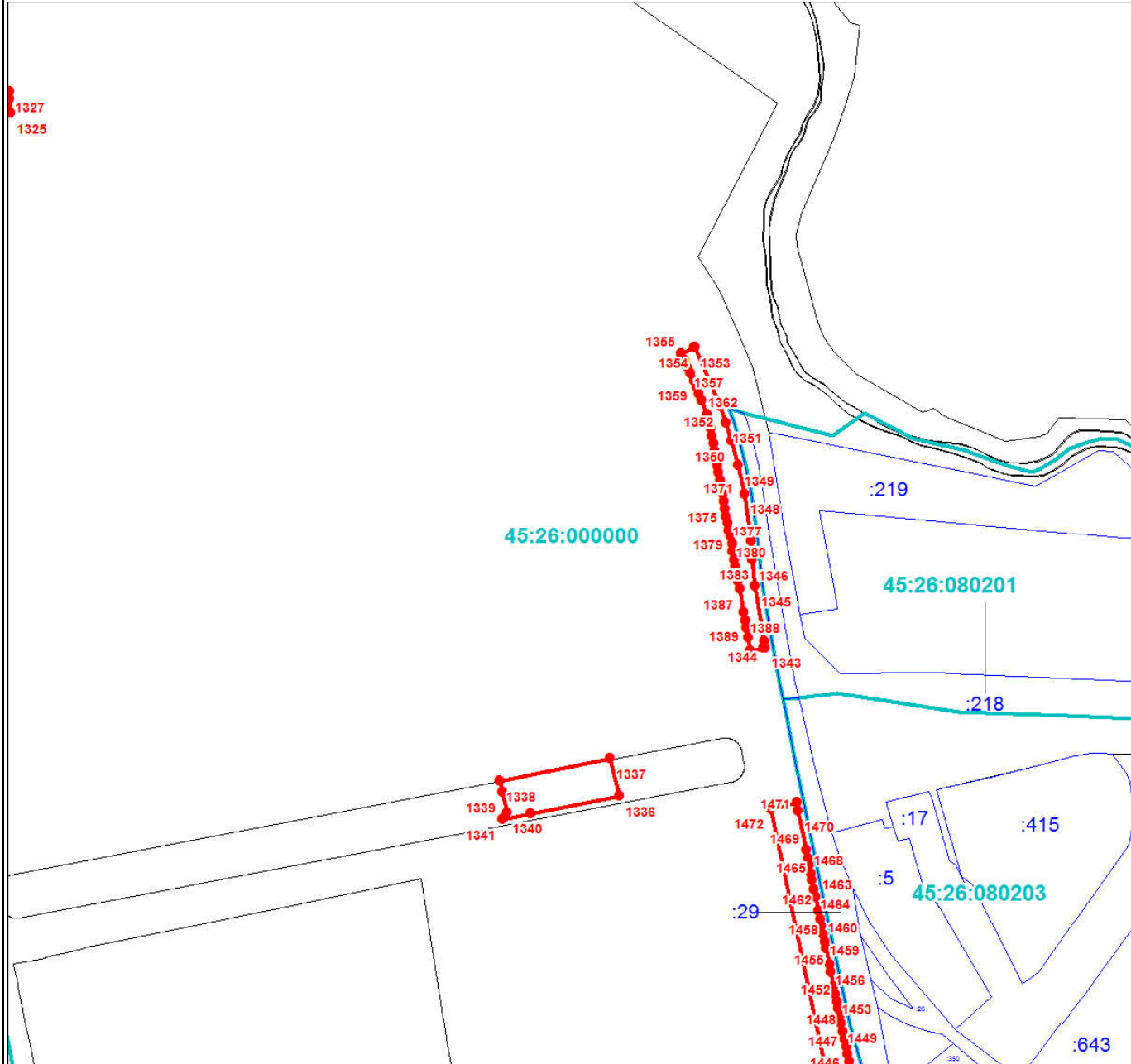
Дата 24 июня 2024 г.

Место для оттиска печати (при наличии) лица, составившего описание местоположения границ объекта



План границ объекта

Выносной лист № 49



Масштаб 1:3000

Используемые условные знаки и обозначения:

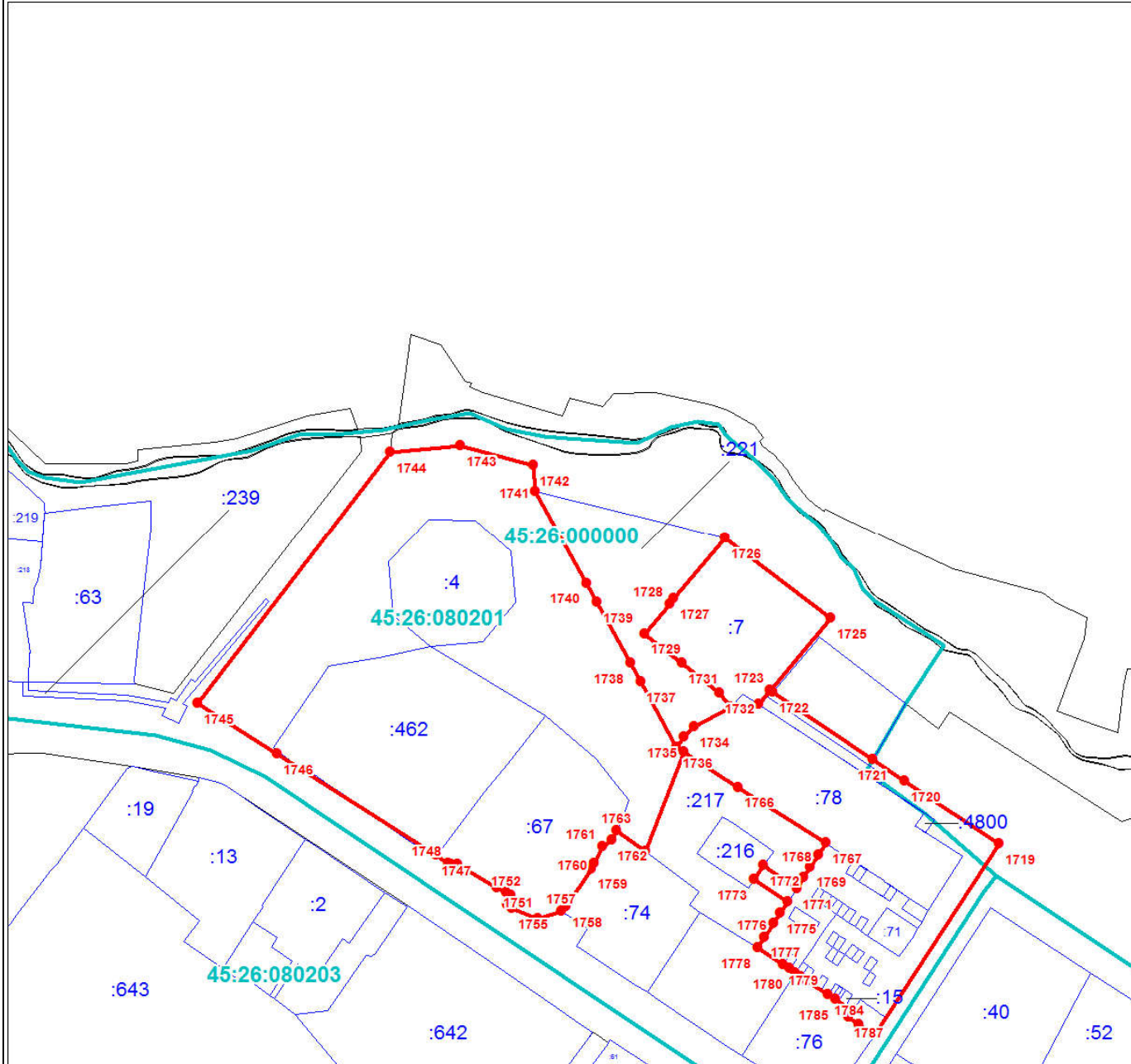
Условные обозначения представлены на листе 95

Подпись _____

Дата 24 июня 2024 г.

Место для оттиска печати (при наличии) лица, составившего описание местоположения границ объекта





Масштаб 1:3000

Используемые условные знаки и обозначения:

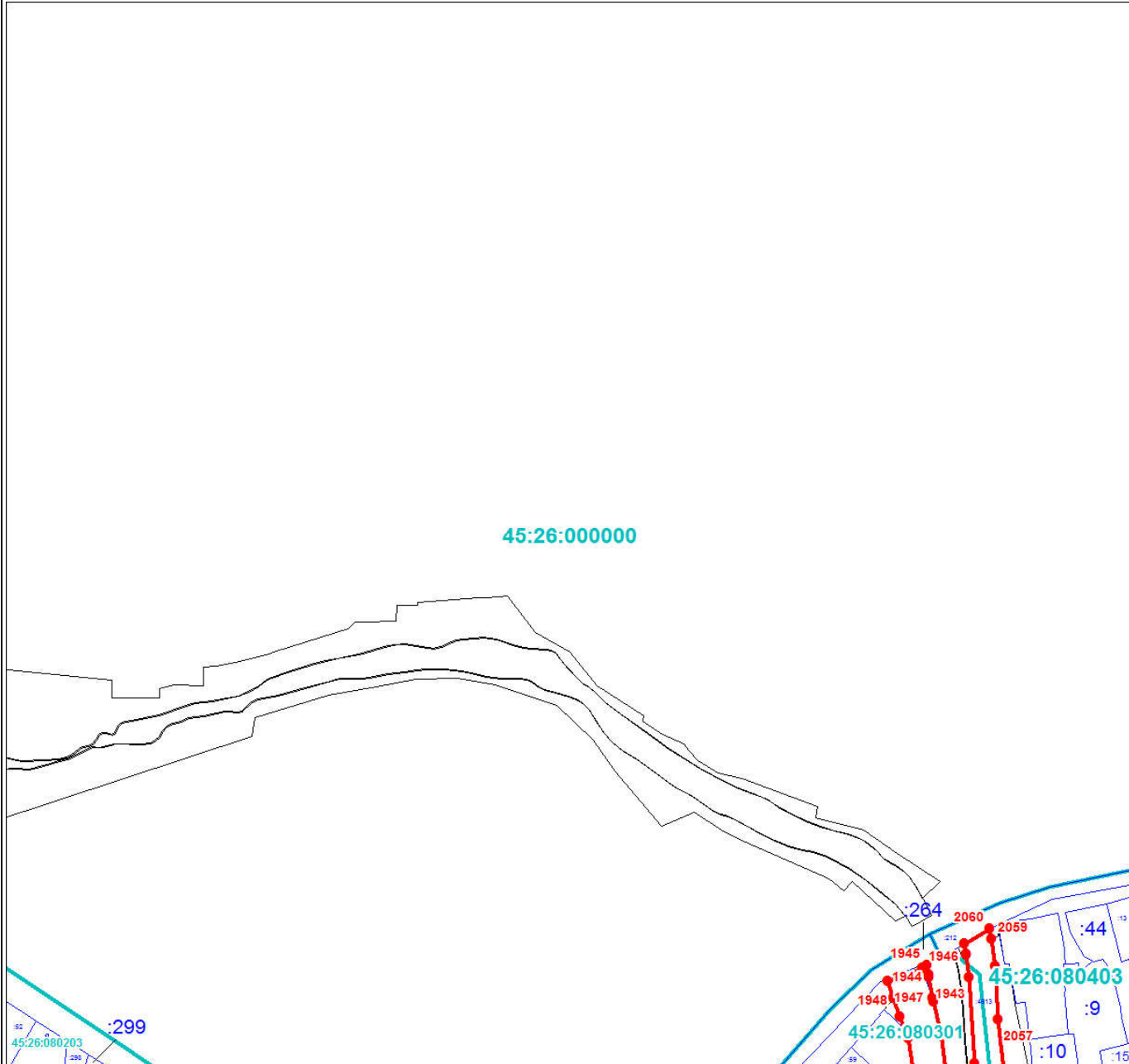
Условные обозначения представлены на листе 95

Подпись _____

Дата 24 июня 2024 г.

Место для оттиска печати (при наличии) лица, составившего описание местоположения границ объекта





Масштаб 1:3000

Используемые условные знаки и обозначения:

Условные обозначения представлены на листе 95

Подпись _____

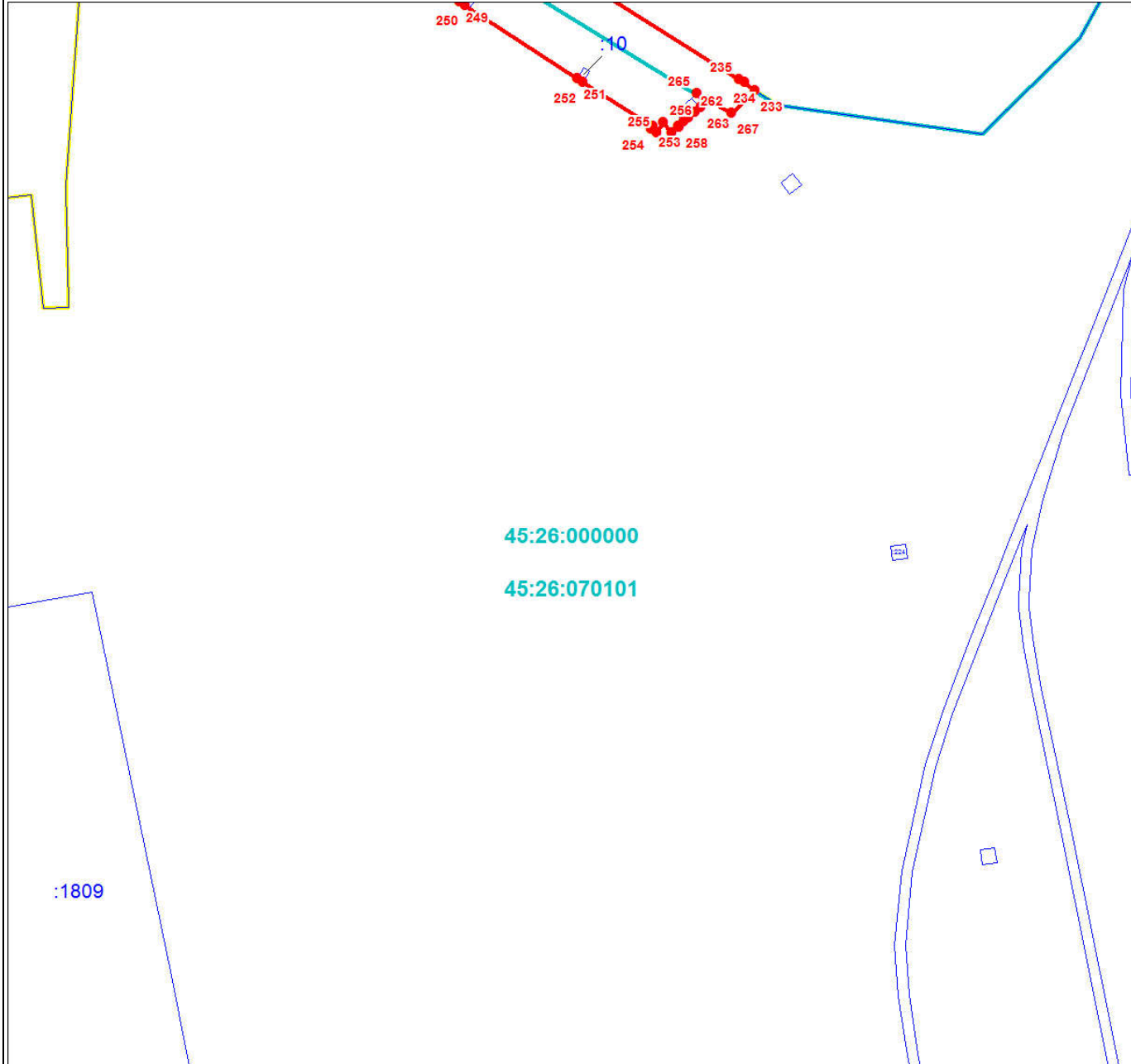
Дата 24 июня 2024 г.

Место для оттиска печати (при наличии) лица, составившего описание местоположения границ объекта



План границ объекта

Выносной лист № 52



Масштаб 1:3000

Используемые условные знаки и обозначения:

Условные обозначения представлены на листе 95

Подпись _____

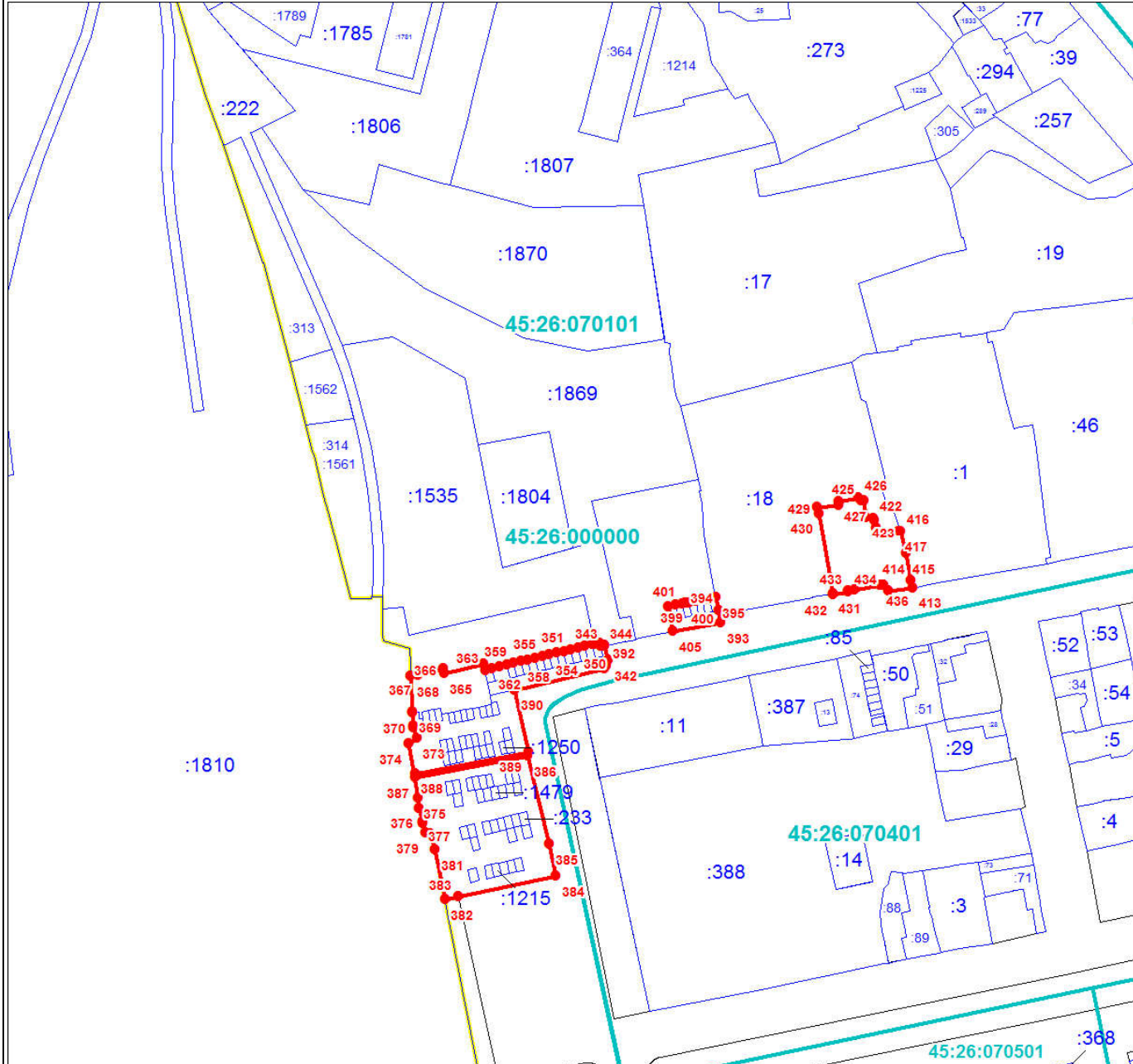
Дата 24 июня 2024 г.

Место для оттиска печати (при наличии) лица, составившего описание местоположения границ объекта



План границ объекта

Выносной лист № 53



Масштаб 1:3000

Используемые условные знаки и обозначения:

Условные обозначения представлены на листе 95

Подпись _____

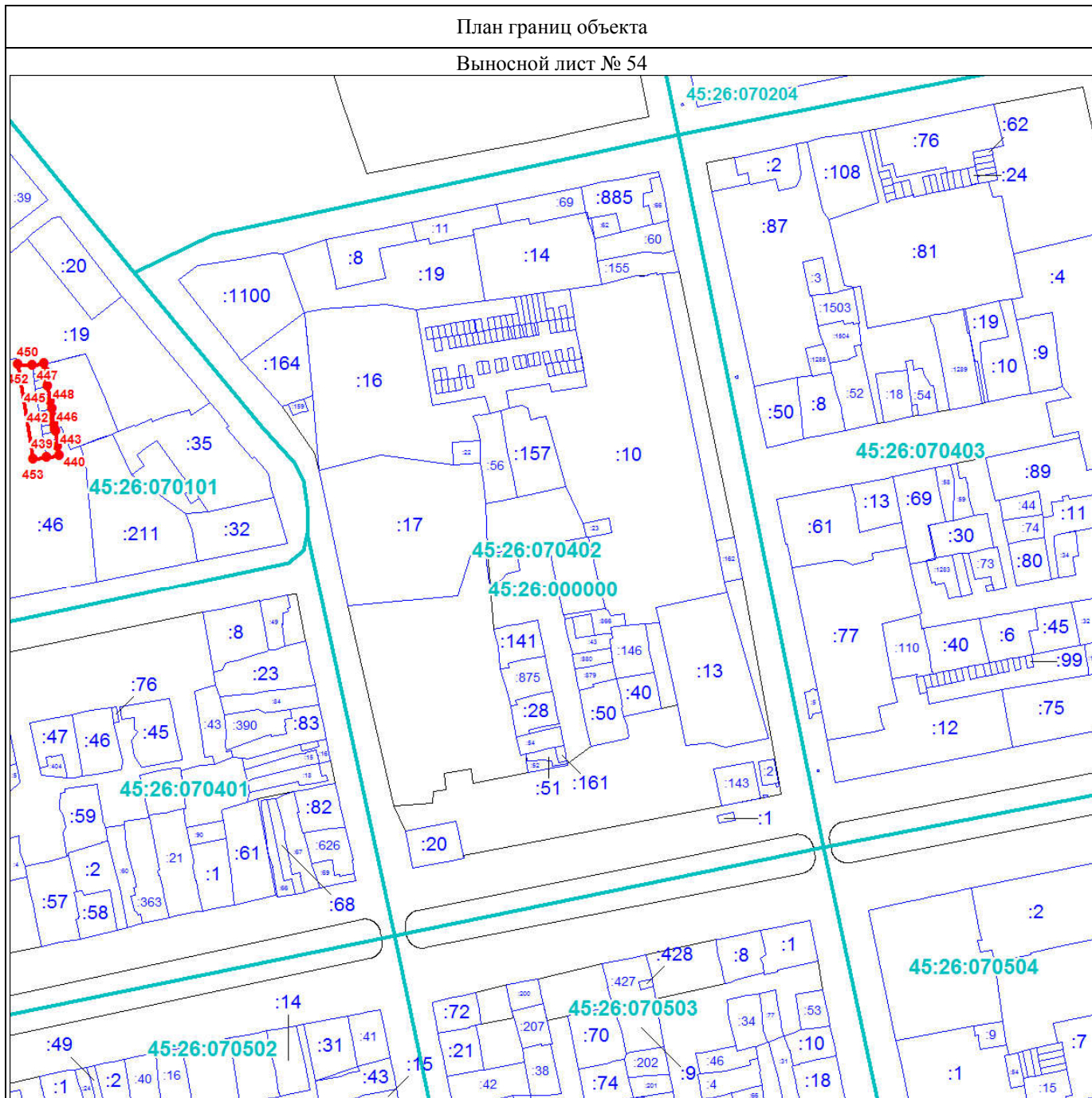
Дата 24 июня 2024 г.

Место для оттиска печати (при наличии) лица, составившего описание местоположения границ объекта



План границ объекта

Выносной лист № 54



Масштаб 1:3000

Используемые условные знаки и обозначения:

Условные обозначения представлены на листе 95

Подпись _____

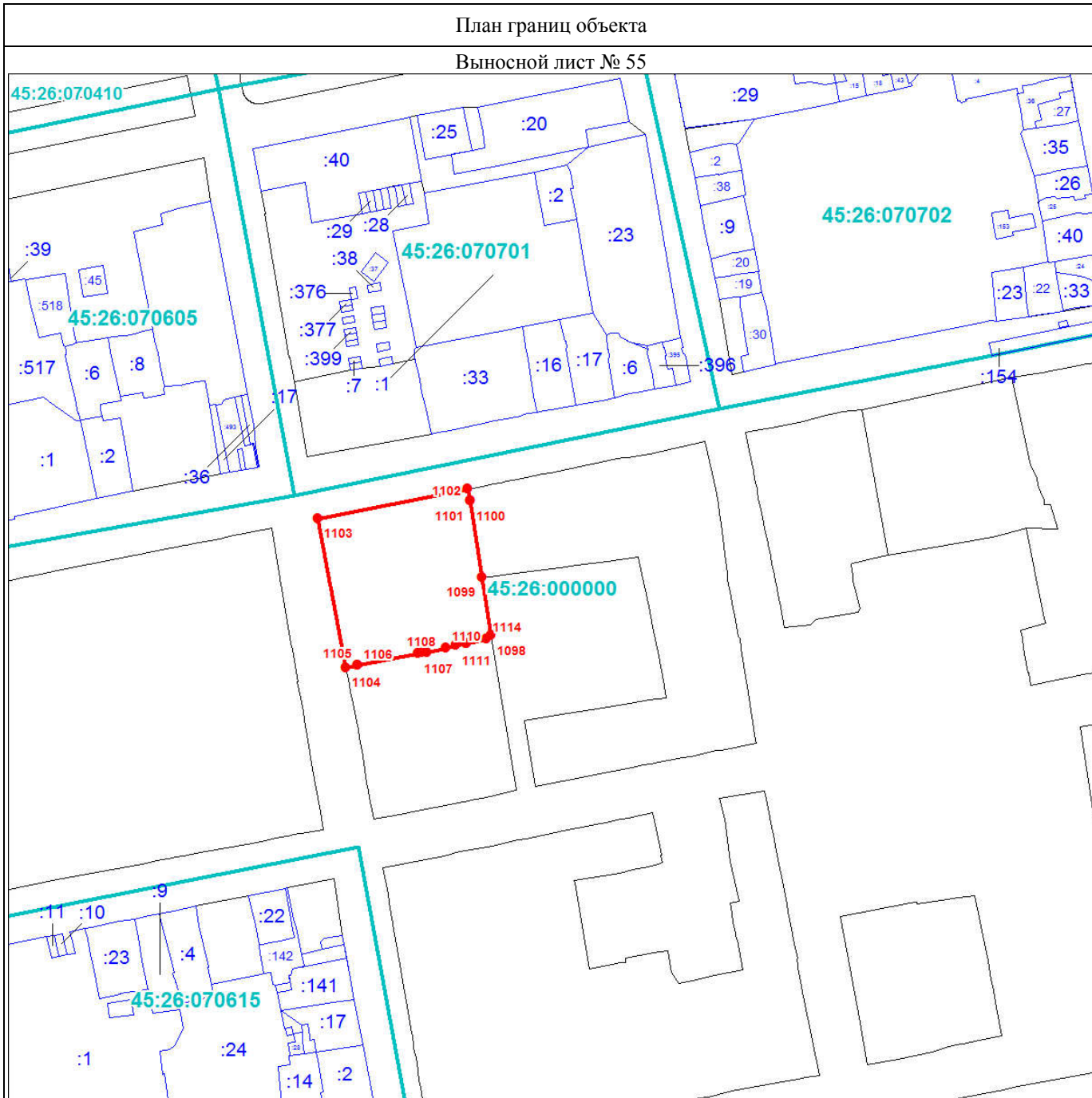
Дата 24 июня 2024 г.

Место для оттиска печати (при наличии) лица, составившего описание местоположения границ объекта



План границ объекта

Выносной лист № 55



Масштаб 1:3000

Используемые условные знаки и обозначения:

Условные обозначения представлены на листе 95

Подпись _____

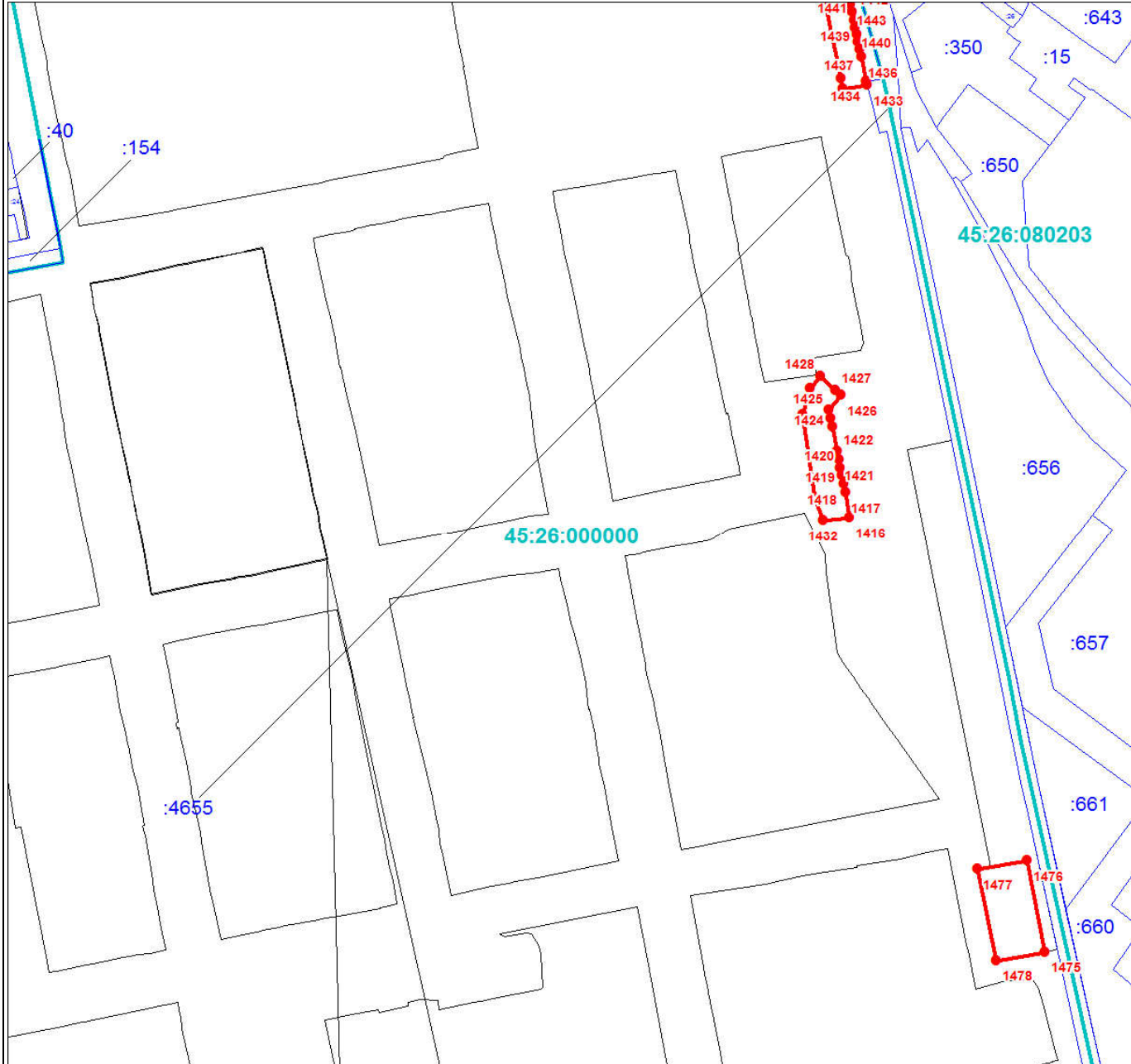
Дата 24 июня 2024 г.

Место для оттиска печати (при наличии) лица, составившего описание местоположения границ объекта



План границ объекта

Выносной лист № 56



Масштаб 1:3000

Используемые условные знаки и обозначения:

Условные обозначения представлены на листе 95

Подпись _____

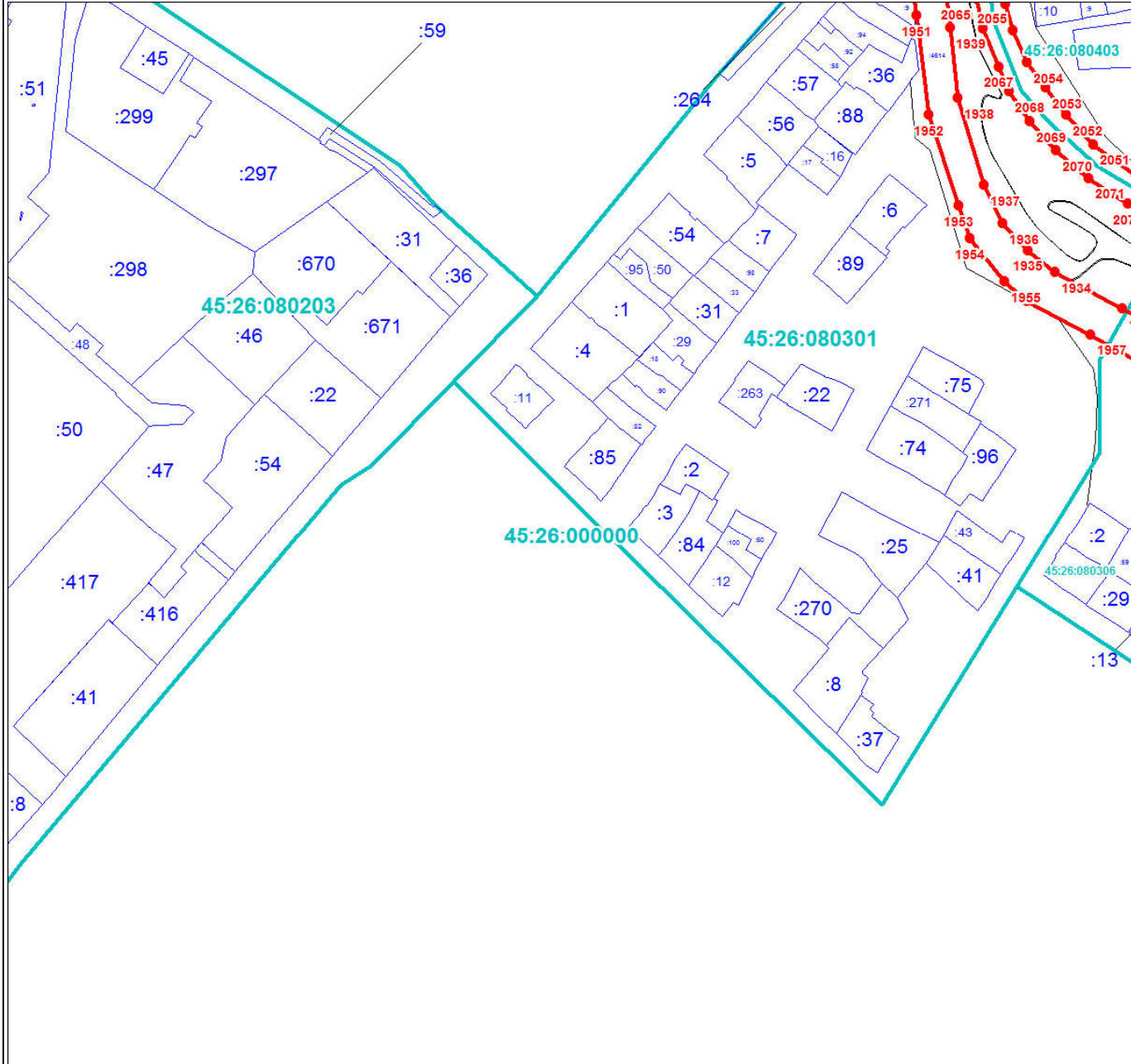
Дата 24 июня 2024 г.

Место для оттиска печати (при наличии) лица, составившего описание местоположения границ объекта



План границ объекта

Выносной лист № 57



Масштаб 1:3000

Используемые условные знаки и обозначения:

Условные обозначения представлены на листе 95

Подпись _____

Дата 24 июня 2024 г.

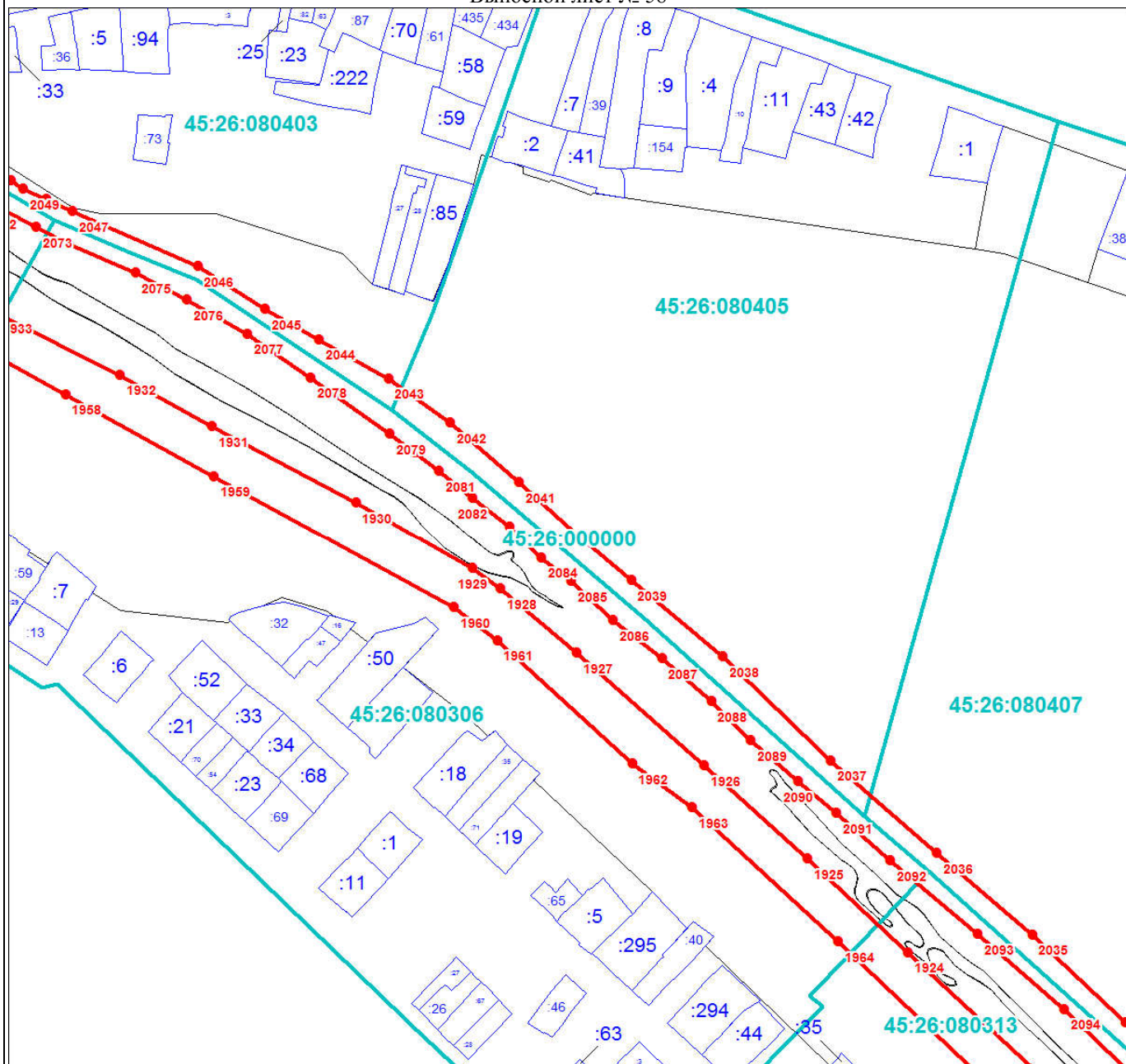
Место для оттиска печати (при наличии) лица, составившего описание местоположения границ объекта



Раздел 4

План границ объекта

Выносной лист № 58



Масштаб 1:3000

Используемые условные знаки и обозначения:

Условные обозначения представлены на листе 95

Подпись _____

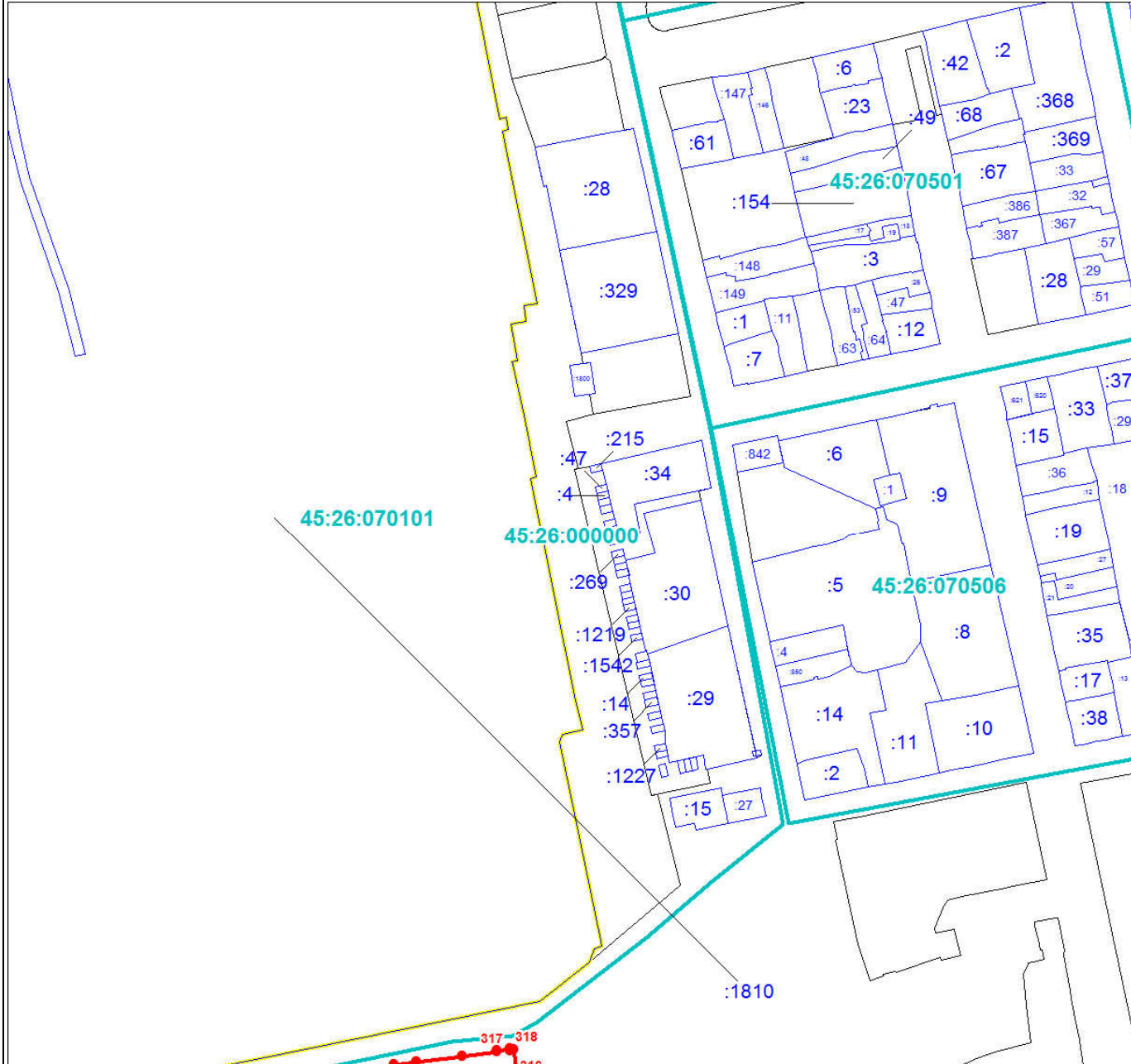
Дата 24 июня 2024 г.

Место для оттиска печати (при наличии) лица, составившего описание местоположения границ объекта



План границ объекта

Выносной лист № 59



Масштаб 1:3000

Используемые условные знаки и обозначения:

Условные обозначения представлены на листе 95

Подпись _____

Дата 24 июня 2024 г.

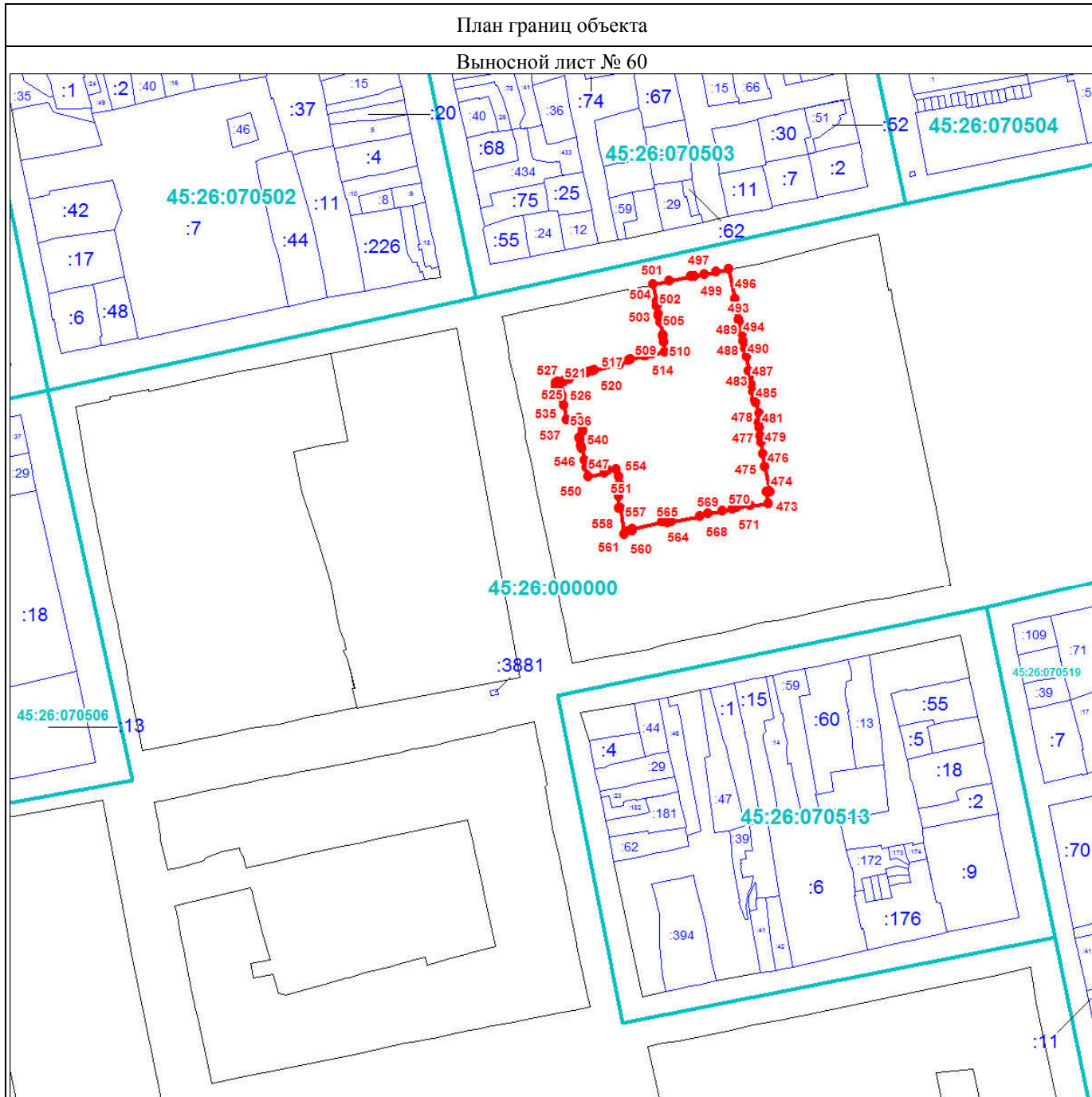
Место для оттиска печати (при наличии) лица, составившего описание местоположения границ объекта



Раздел 4

План границ объекта

Выносной лист № 60



Масштаб 1:3000

Используемые условные знаки и обозначения:

Условные обозначения представлены на листе 95

Подпись _____

Дата 24 июня 2024 г.

Место для оттиска печати (при наличии) лица, составившего описание местоположения границ объекта



Раздел 4

План границ объекта

Выносной лист № 61



Масштаб 1:3000

Используемые условные знаки и обозначения:

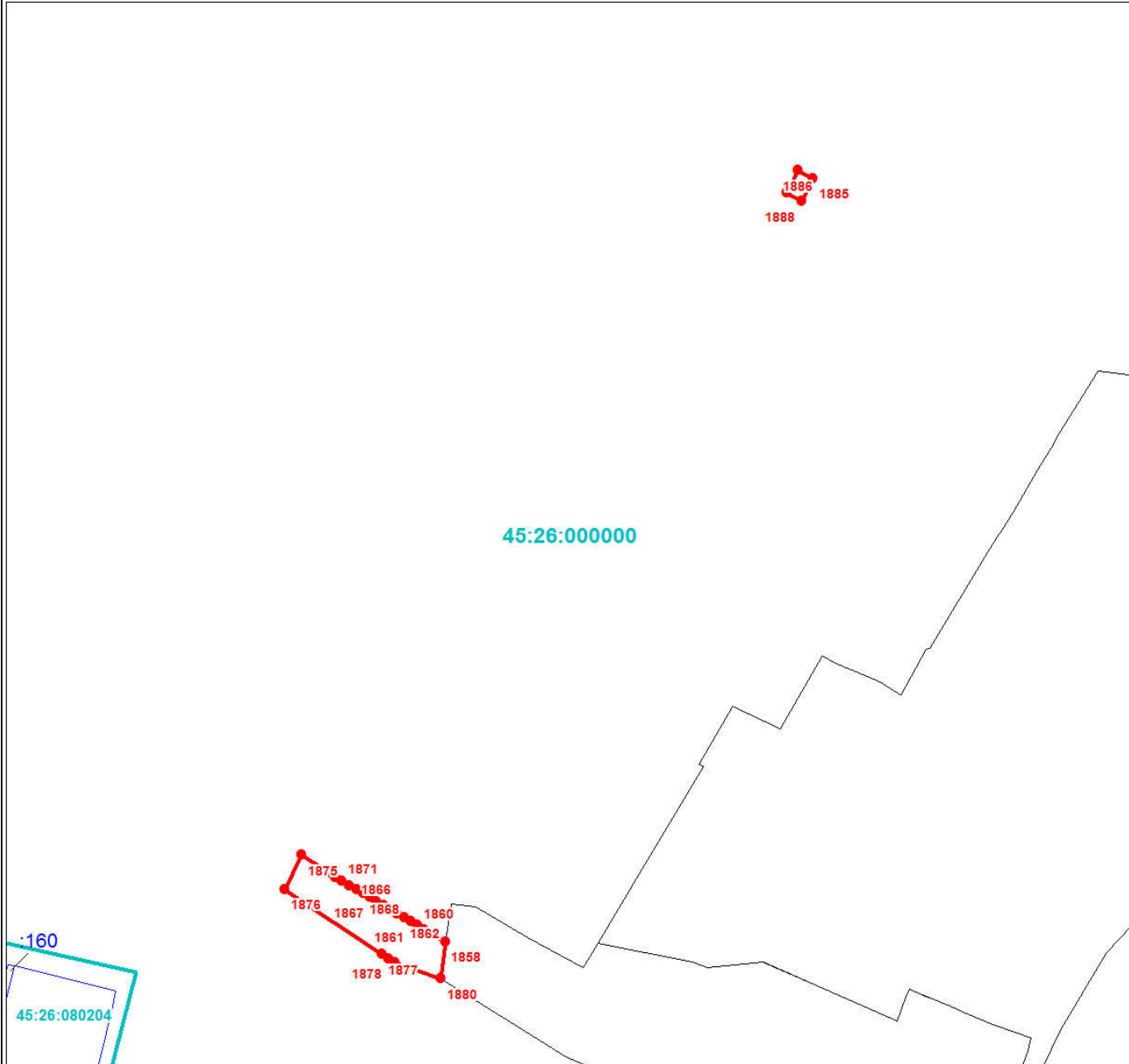
Условные обозначения представлены на листе 95

Подпись _____

Дата 24 июня 2024 г.

Место для оттиска печати (при наличии) лица, составившего описание местоположения границ объекта





Масштаб 1:3000

Используемые условные знаки и обозначения:

Условные обозначения представлены на листе 95

Подпись _____

Дата 24 июня 2024 г.

Место для оттиска печати (при наличии) лица, составившего описание местоположения границ объекта



План границ объекта

Выносной лист № 63



Масштаб 1:3000

Используемые условные знаки и обозначения:

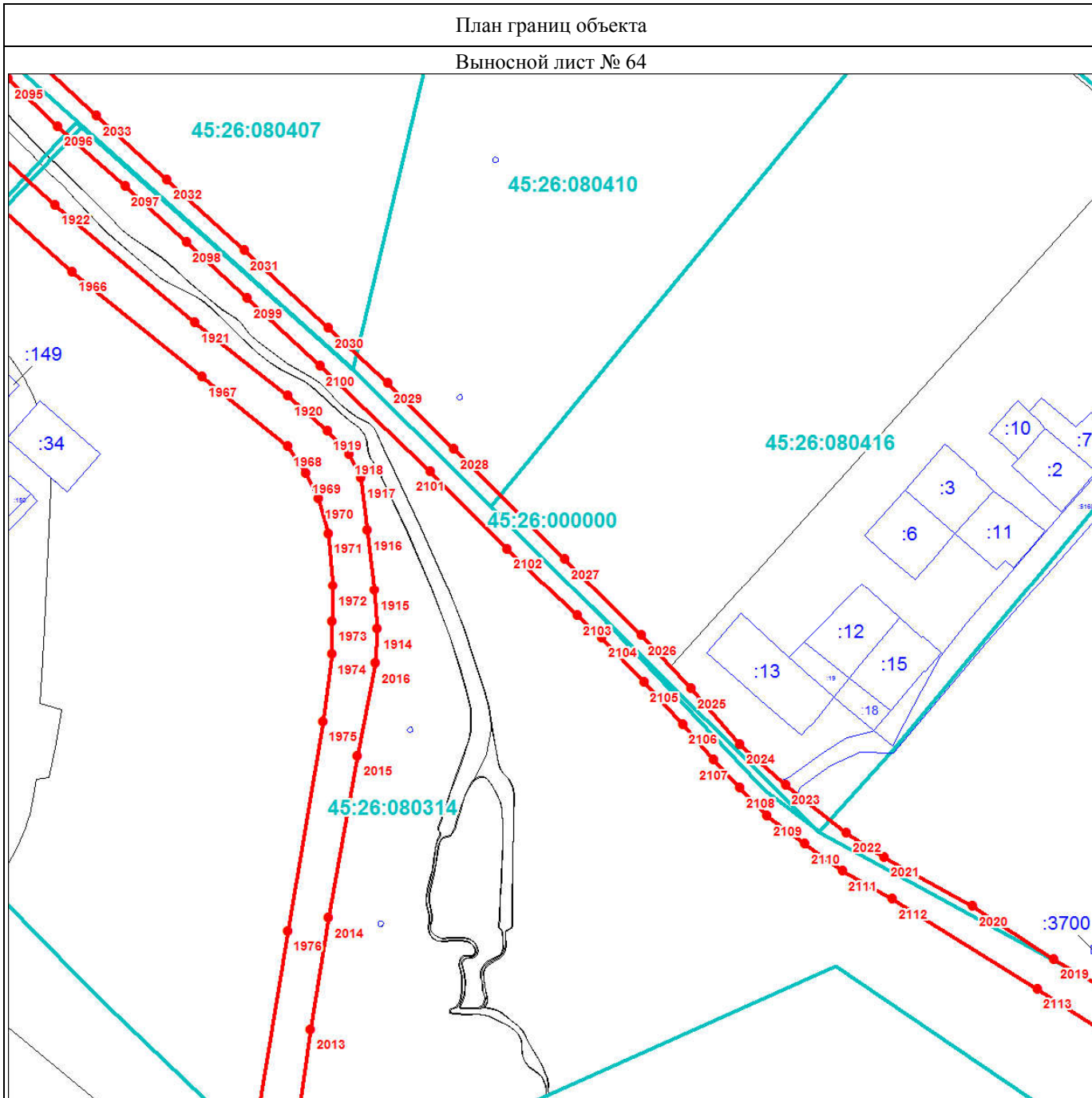
Условные обозначения представлены на листе 95

Подпись _____

Дата 24 июня 2024 г.

Место для оттиска печати (при наличии) лица, составившего описание местоположения границ объекта





Масштаб 1:3000

Используемые условные знаки и обозначения:

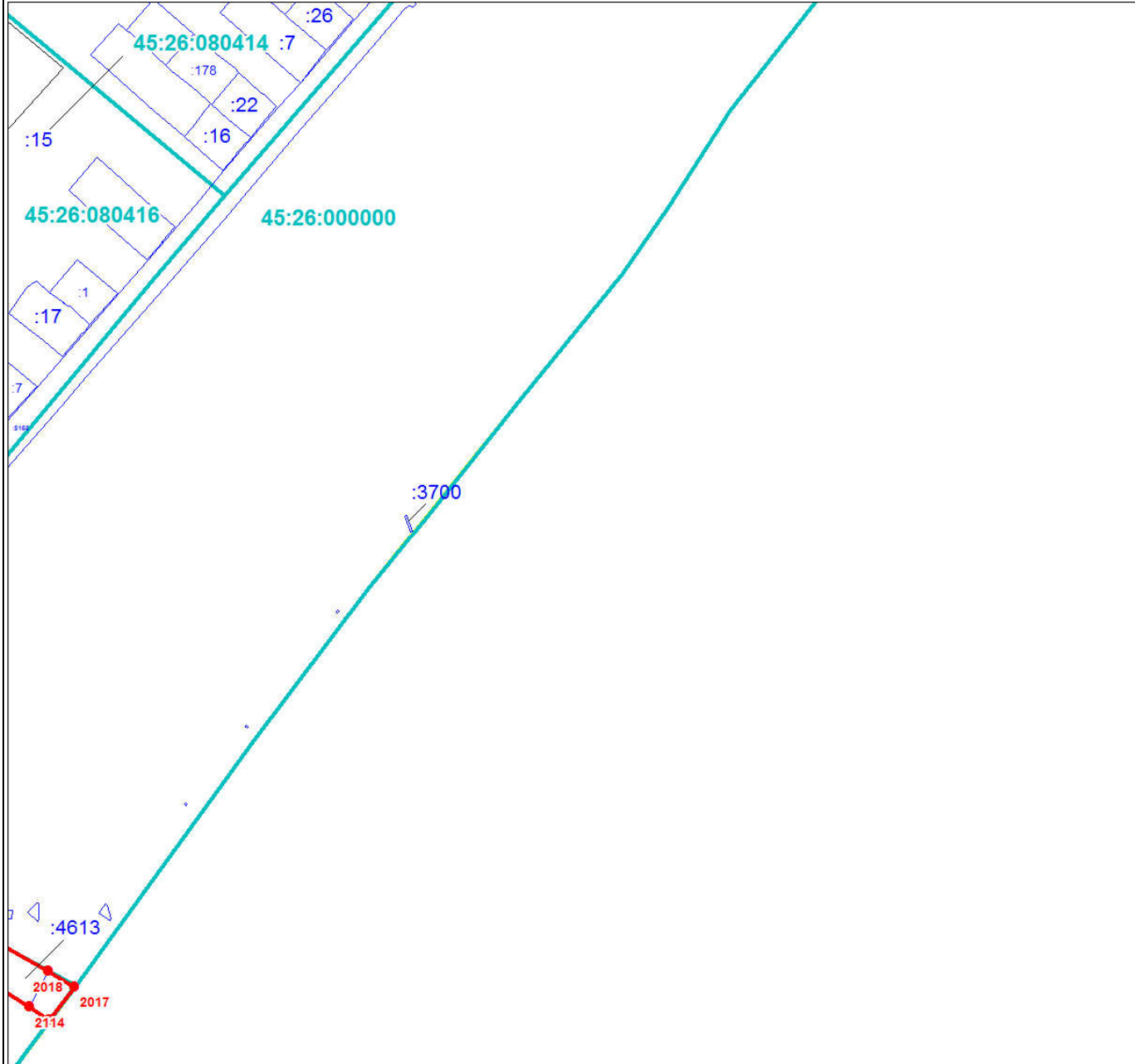
Условные обозначения представлены на листе 95

Подпись _____

Дата 24 июня 2024 г.

Место для оттиска печати (при наличии) лица, составившего описание местоположения границ объекта





Масштаб 1:3000

Используемые условные знаки и обозначения:

Условные обозначения представлены на листе 95

Подпись _____

Дата 24 июня 2024 г.

Место для оттиска печати (при наличии) лица, составившего описание местоположения границ объекта



План границ объекта

Выносной лист № 66



Масштаб 1:3000

Используемые условные знаки и обозначения:

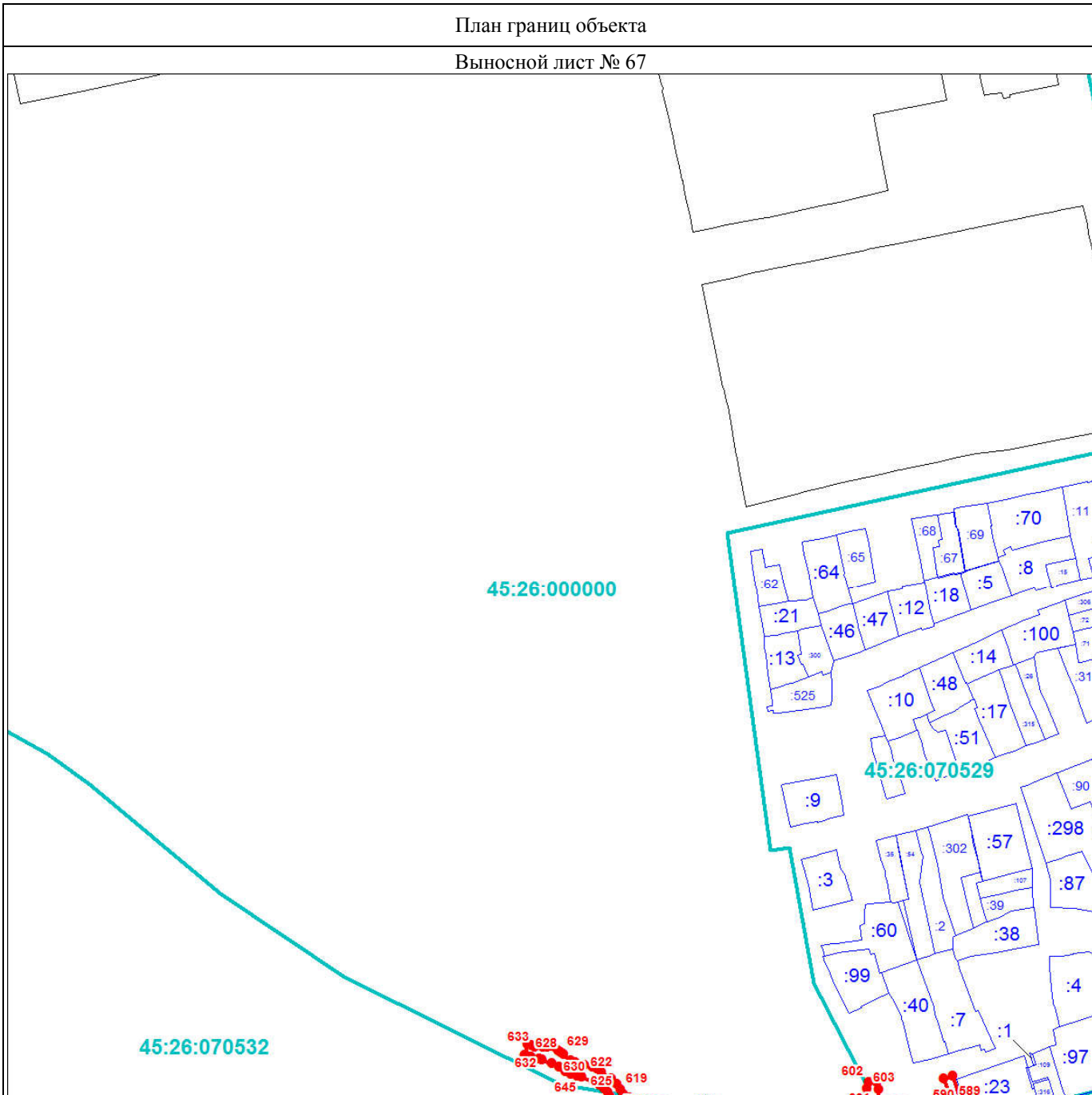
Условные обозначения представлены на листе 95

Подпись _____

Дата 24 июня 2024 г.

Место для оттиска печати (при наличии) лица, составившего описание местоположения границ объекта





Масштаб 1:3000

Используемые условные знаки и обозначения:

Условные обозначения представлены на листе 95

Подпись _____

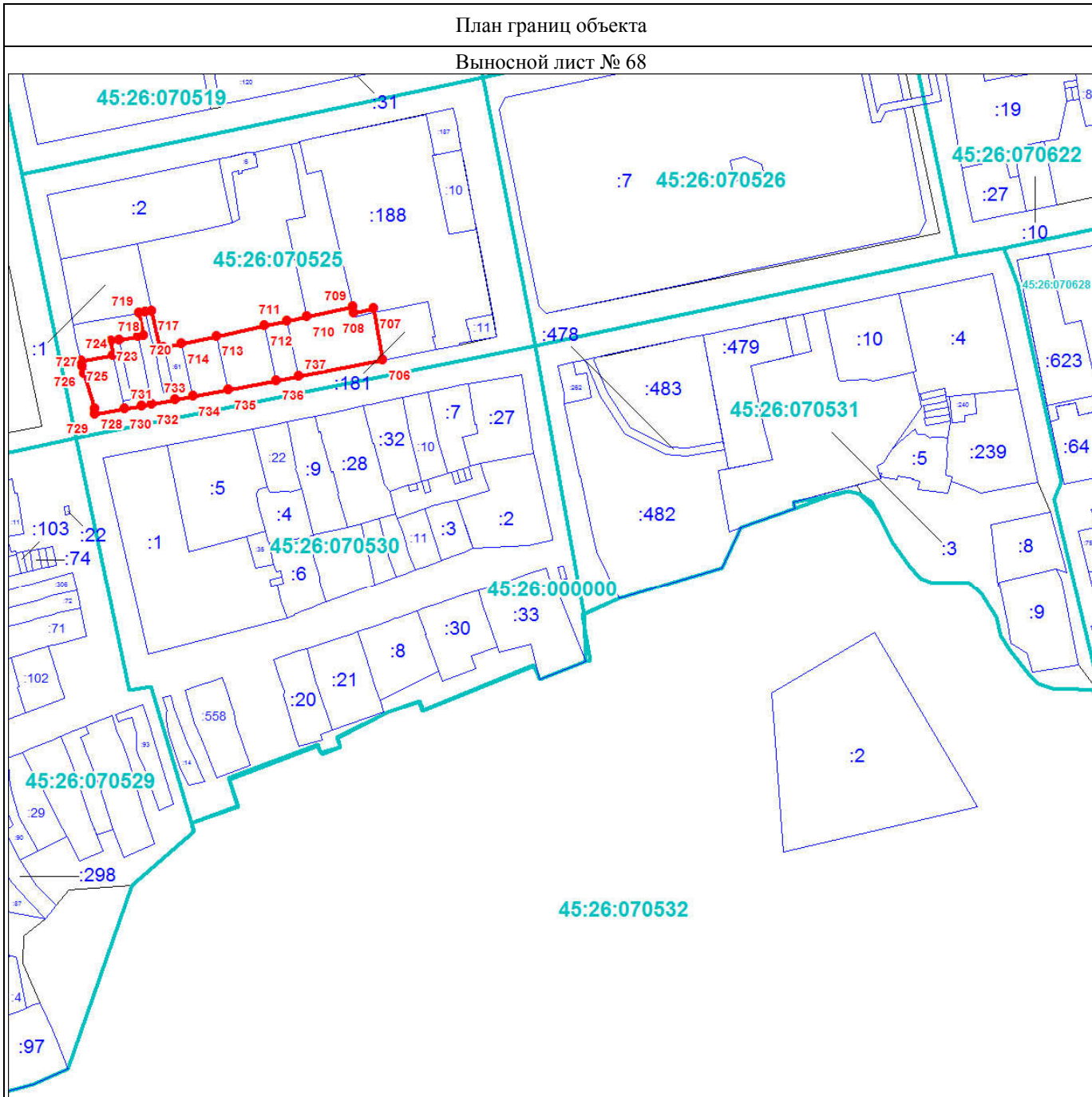
Дата 24 июня 2024 г.

Место для оттиска печати (при наличии) лица, составившего описание местоположения границ объекта



План границ объекта

Выносной лист № 68



Масштаб 1:3000

Используемые условные знаки и обозначения:

Условные обозначения представлены на листе 95

Подпись _____

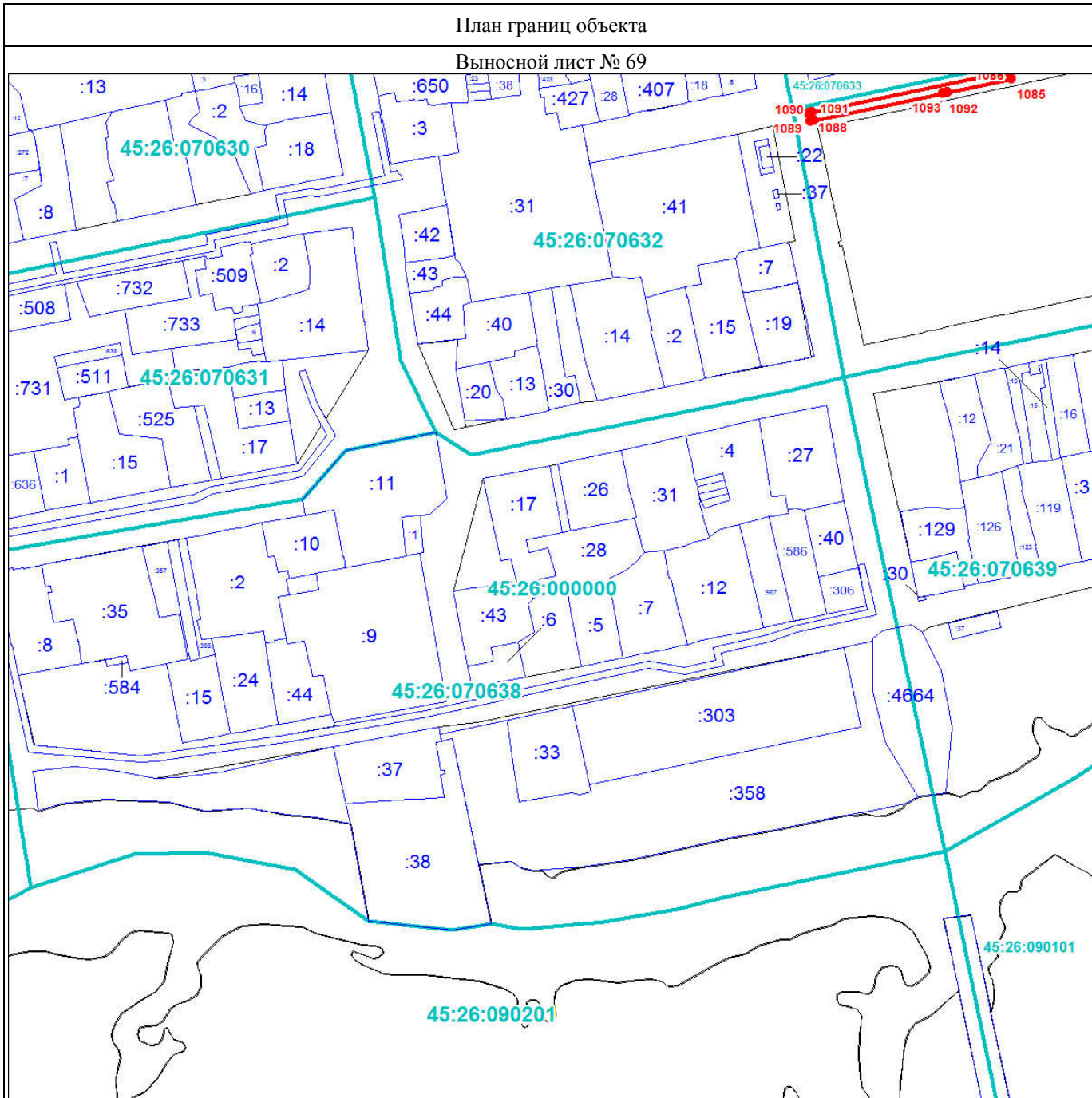
Дата 24 июня 2024 г.

Место для оттиска печати (при наличии) лица, составившего описание местоположения границ объекта



План границ объекта

Выносной лист № 69



Масштаб 1:3000

Используемые условные знаки и обозначения:

Условные обозначения представлены на листе 95

Подпись _____

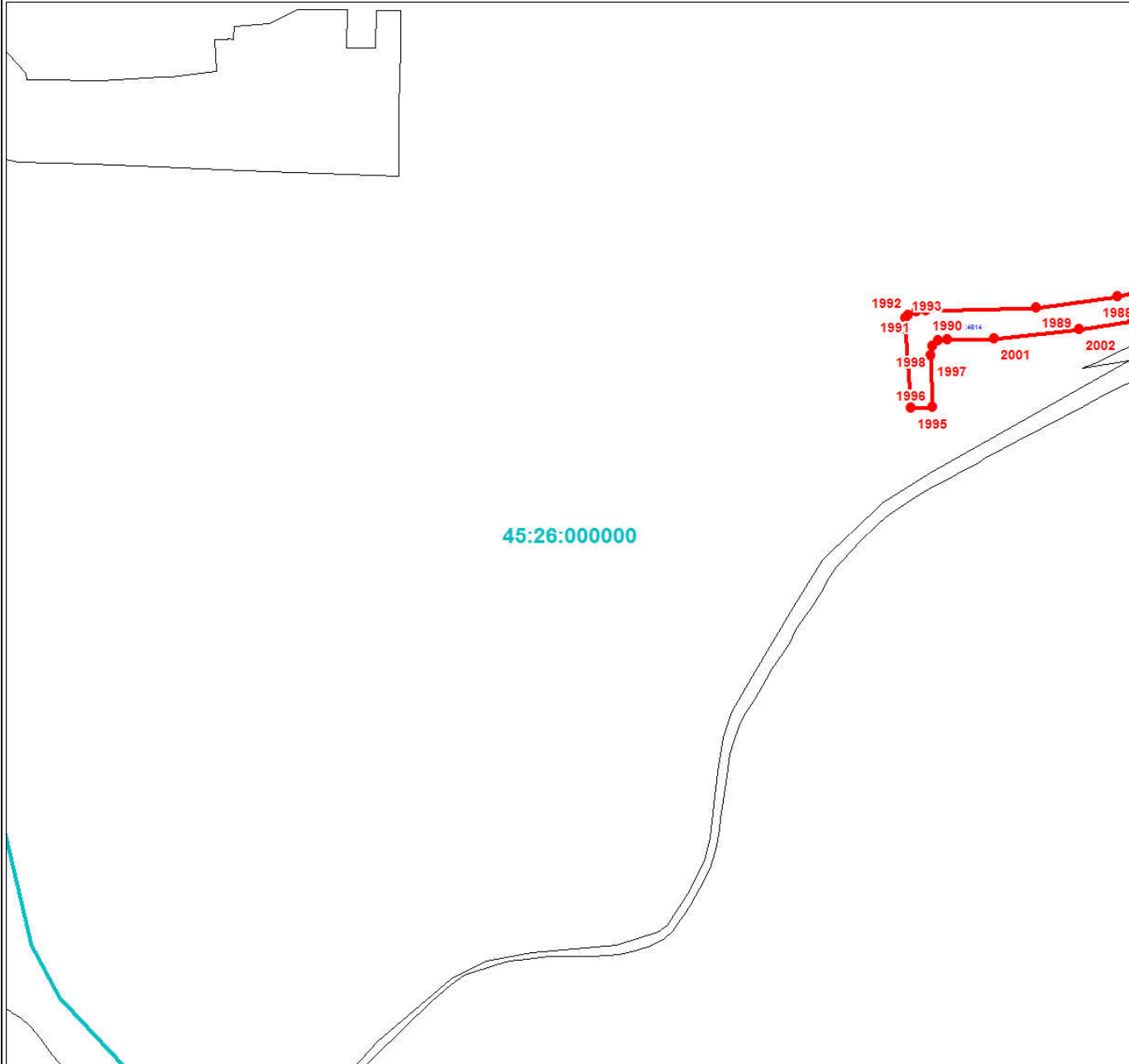
Дата 24 июня 2024 г.

Место для оттиска печати (при наличии) лица, составившего описание местоположения границ объекта



План границ объекта

Выносной лист № 70



Масштаб 1:3000

Используемые условные знаки и обозначения:

Условные обозначения представлены на листе 95

Подпись _____

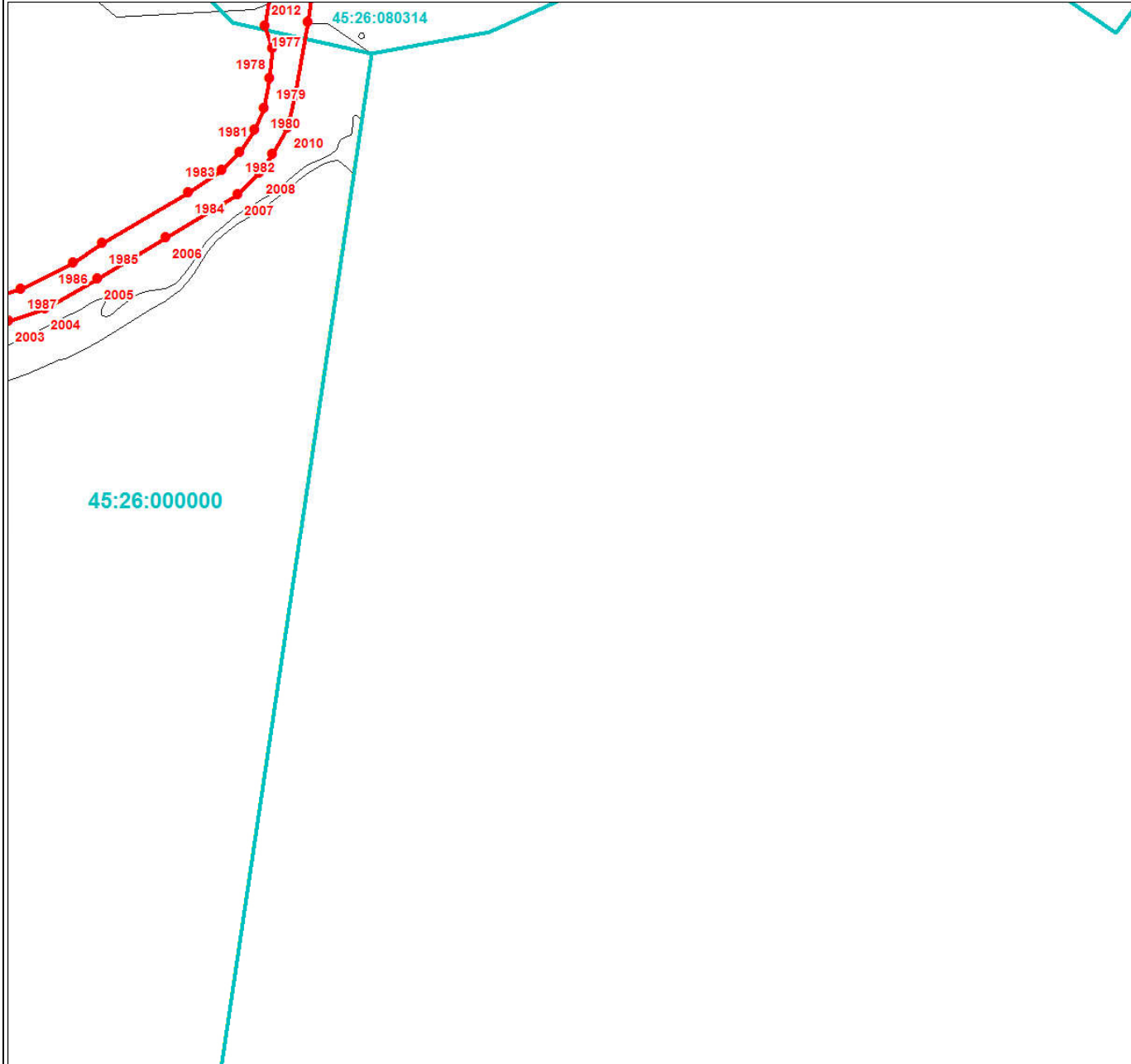
Дата 24 июня 2024 г.

Место для оттиска печати (при наличии) лица, составившего описание местоположения границ объекта



План границ объекта

Выносной лист № 71



Масштаб 1:3000

Используемые условные знаки и обозначения:

Условные обозначения представлены на листе 95

Подпись _____

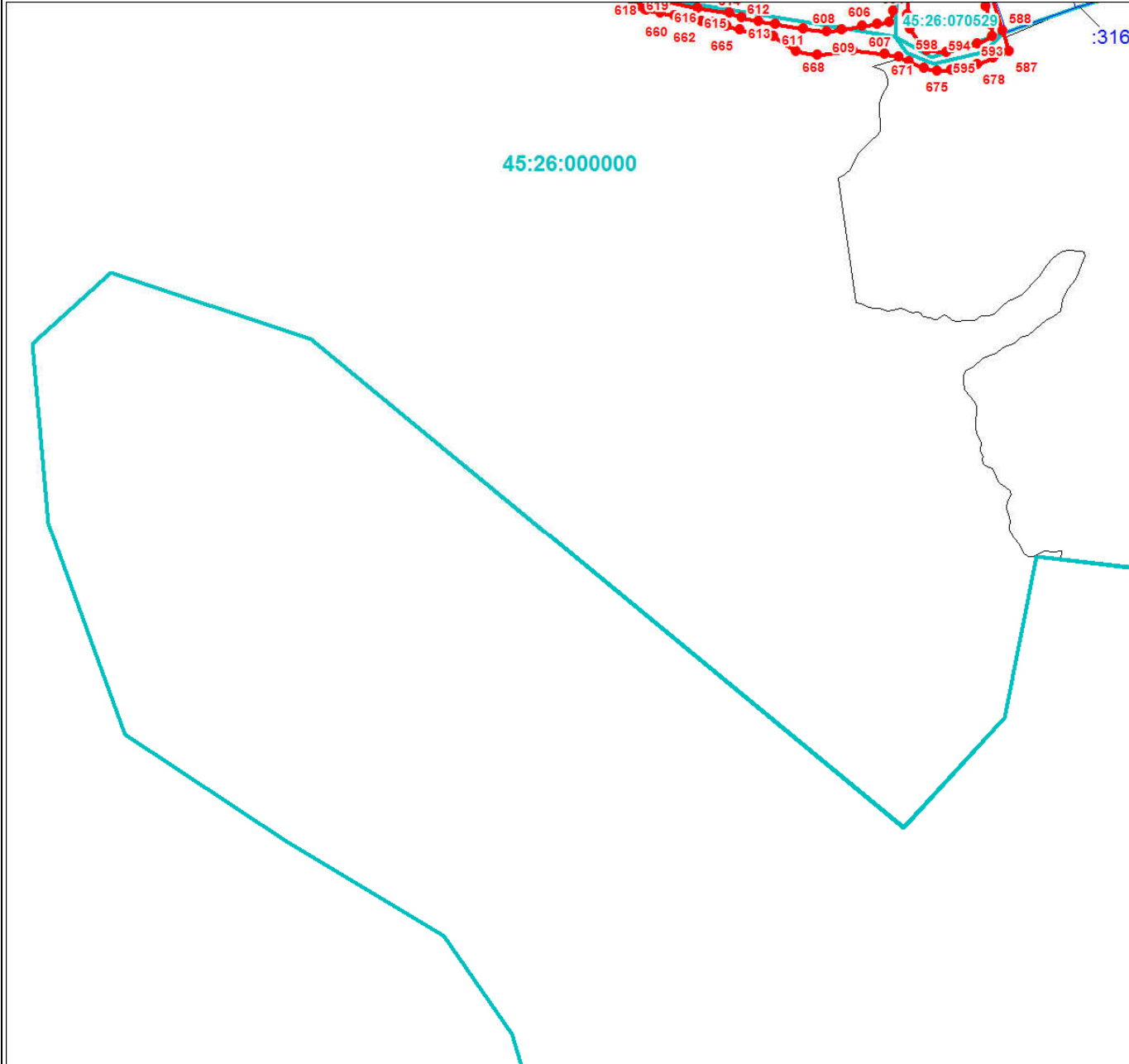
Дата 24 июня 2024 г.

Место для оттиска печати (при наличии) лица, составившего описание местоположения границ объекта



План границ объекта

Выносной лист № 72



Масштаб 1:3000

Используемые условные знаки и обозначения:

Условные обозначения представлены на листе 95

Подпись _____

Дата 24 июня 2024 г.

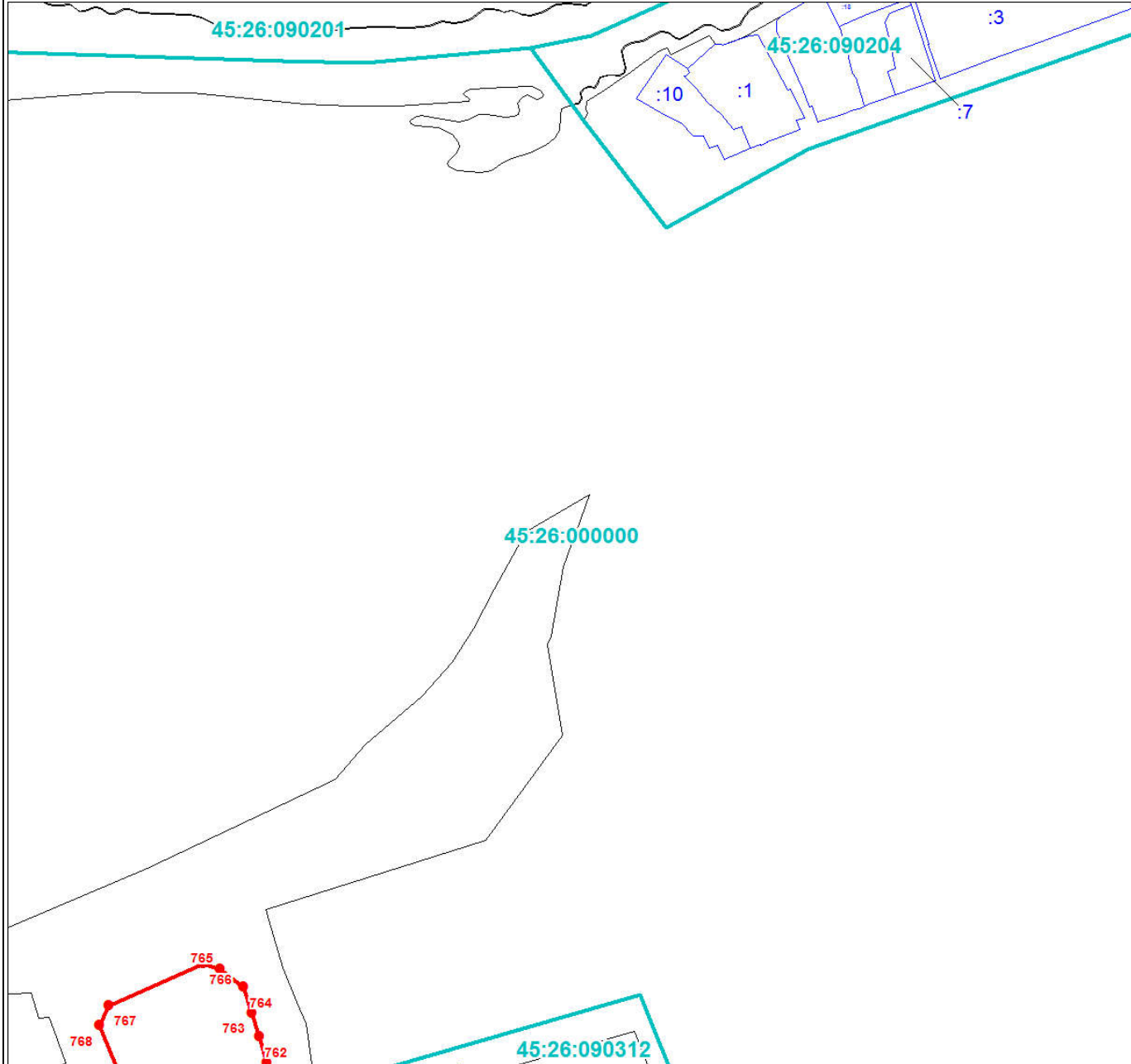
Место для оттиска печати (при наличии) лица, составившего описание местоположения границ объекта



Раздел 4

План границ объекта

Выносной лист № 73



Масштаб 1:3000

Используемые условные знаки и обозначения:

Условные обозначения представлены на листе 95

Подпись _____

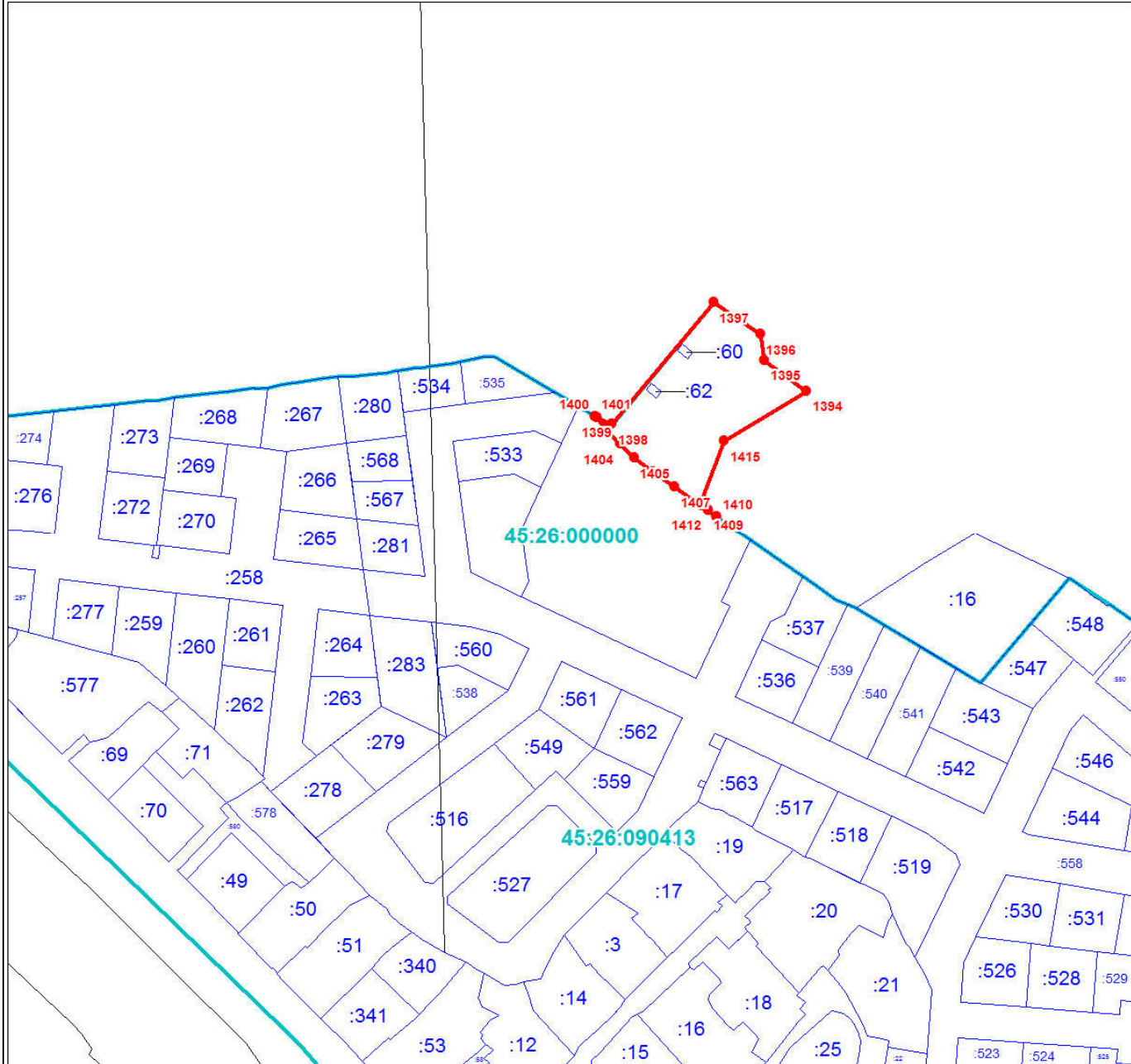
Дата 24 июня 2024 г.

Место для оттиска печати (при наличии) лица, составившего описание местоположения границ объекта



План границ объекта

Выносной лист № 74



Масштаб 1:3000

Используемые условные знаки и обозначения:

Условные обозначения представлены на листе 95

Подпись _____

Дата 24 июня 2024 г.

Место для оттиска печати (при наличии) лица, составившего описание местоположения границ объекта



План границ объекта

Выносной лист № 75



Масштаб 1:3000

Используемые условные знаки и обозначения:

Условные обозначения представлены на листе 95

Подпись _____

Дата 24 июня 2024 г.

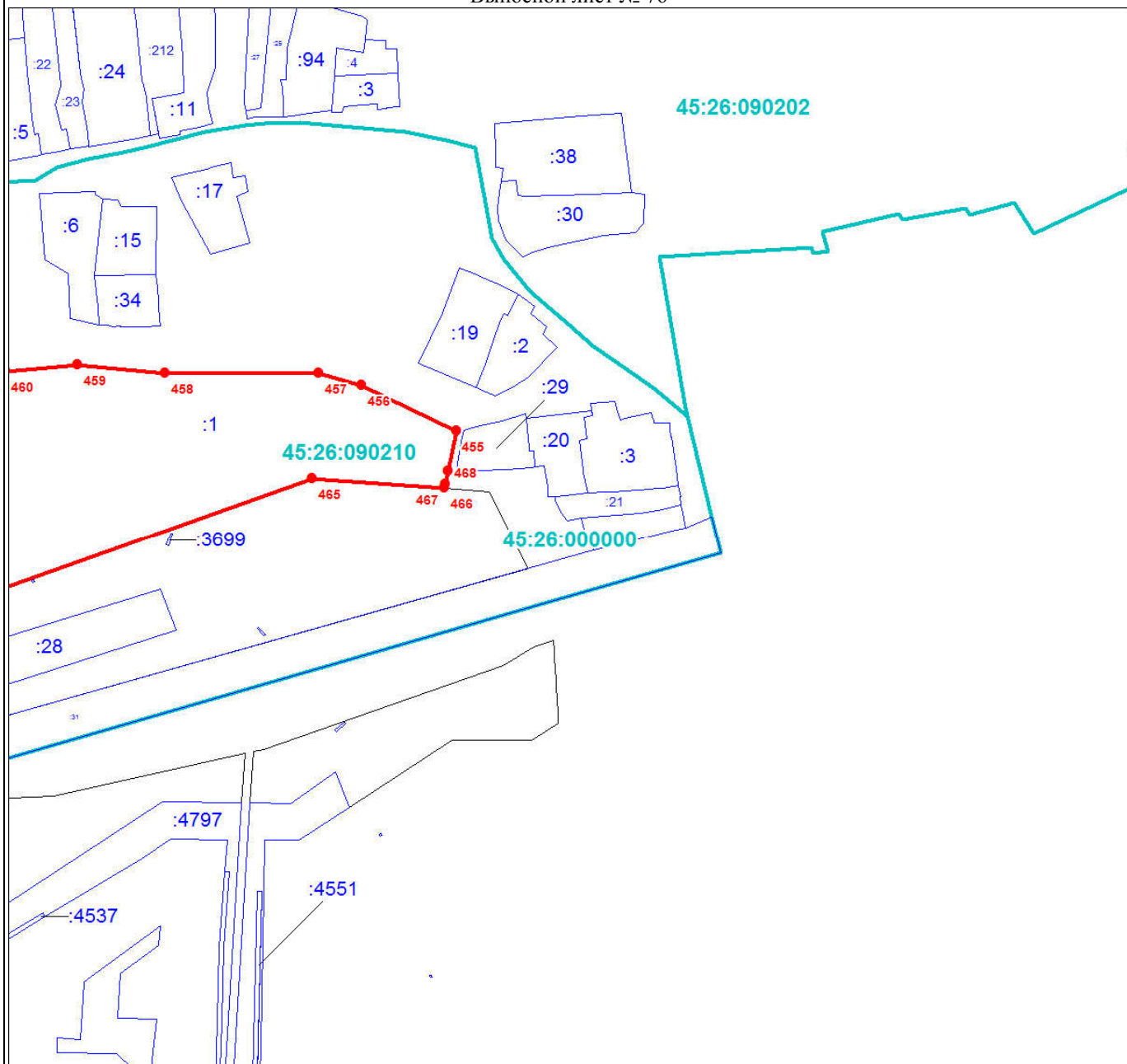
Место для оттиска печати (при наличии) лица, составившего описание местоположения границ объекта



Раздел 4

План границ объекта

Выносной лист № 76



Масштаб 1:3000

Используемые условные знаки и обозначения:

Условные обозначения представлены на листе 95

Подпись _____

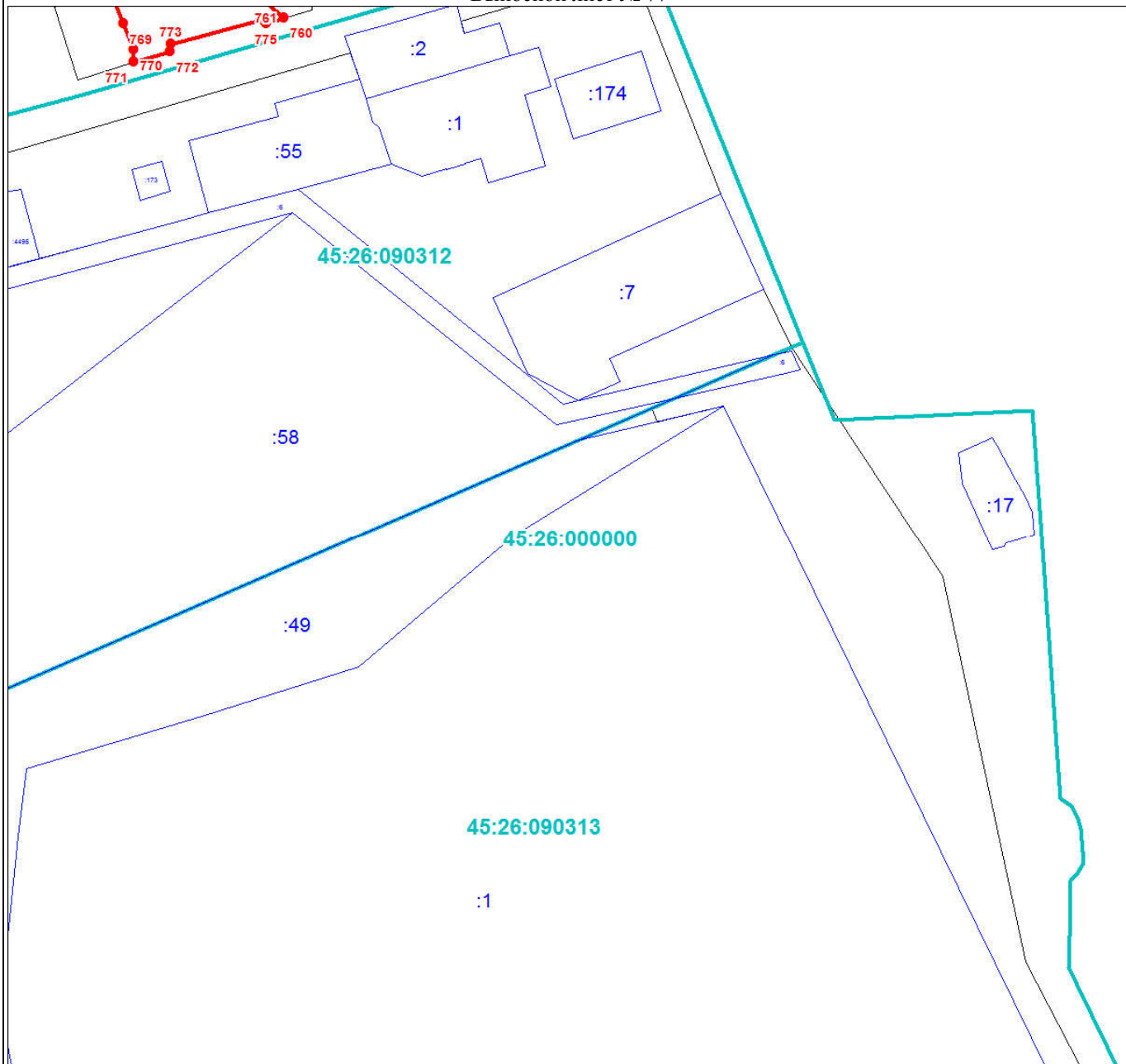
Дата 24 июня 2024 г.

Место для оттиска печати (при наличии) лица, составившего описание местоположения границ объекта



План границ объекта

Выносной лист № 77



Масштаб 1:3000

Используемые условные знаки и обозначения:

Условные обозначения представлены на листе 95

Подпись _____

Дата 24 июня 2024 г.

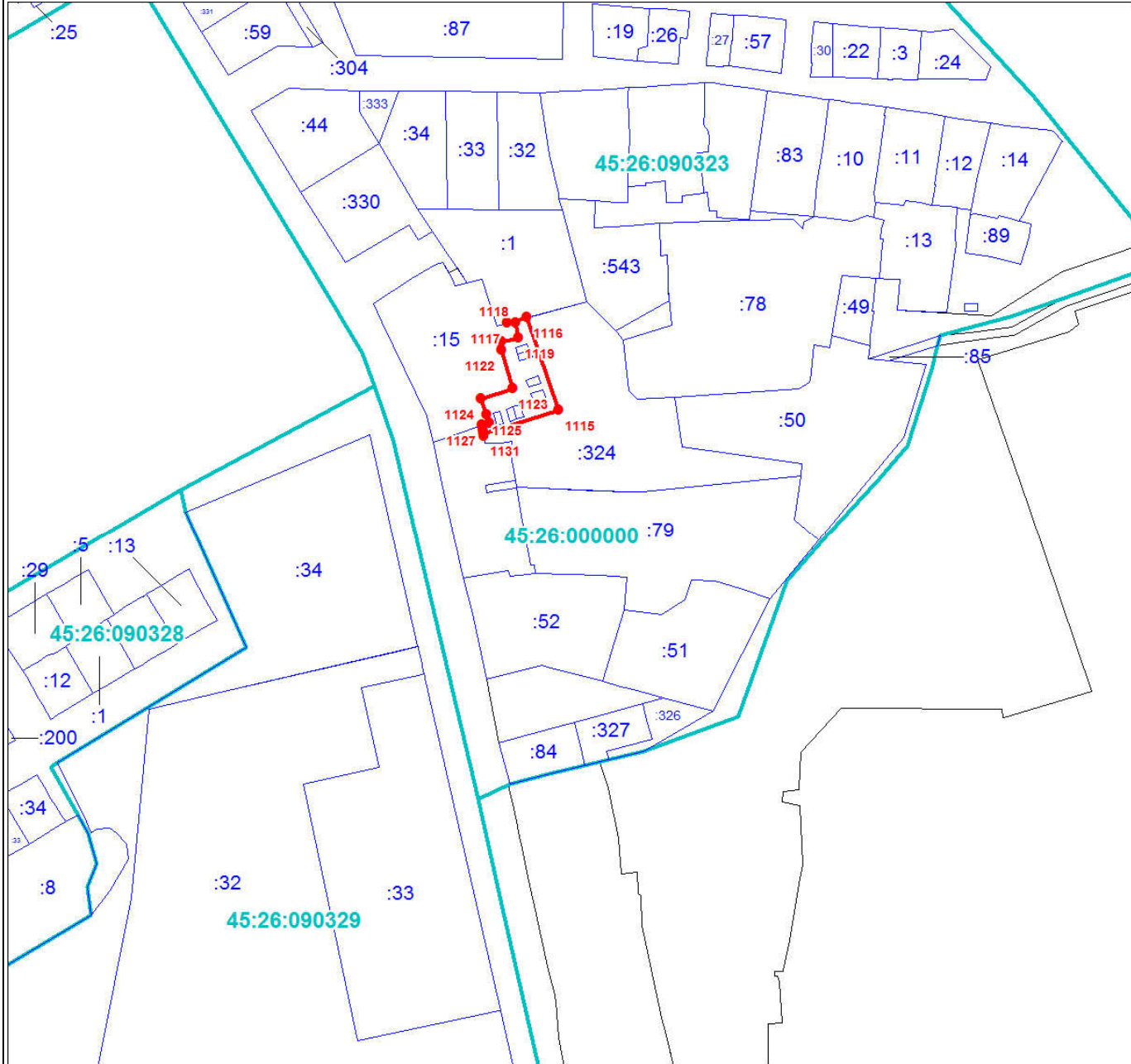
Место для оттиска печати (при наличии) лица, составившего описание местоположения границ объекта



Раздел 4

План границ объекта

Выносной лист № 78



Масштаб 1:3000

Используемые условные знаки и обозначения:

Условные обозначения представлены на листе 95

Подпись _____

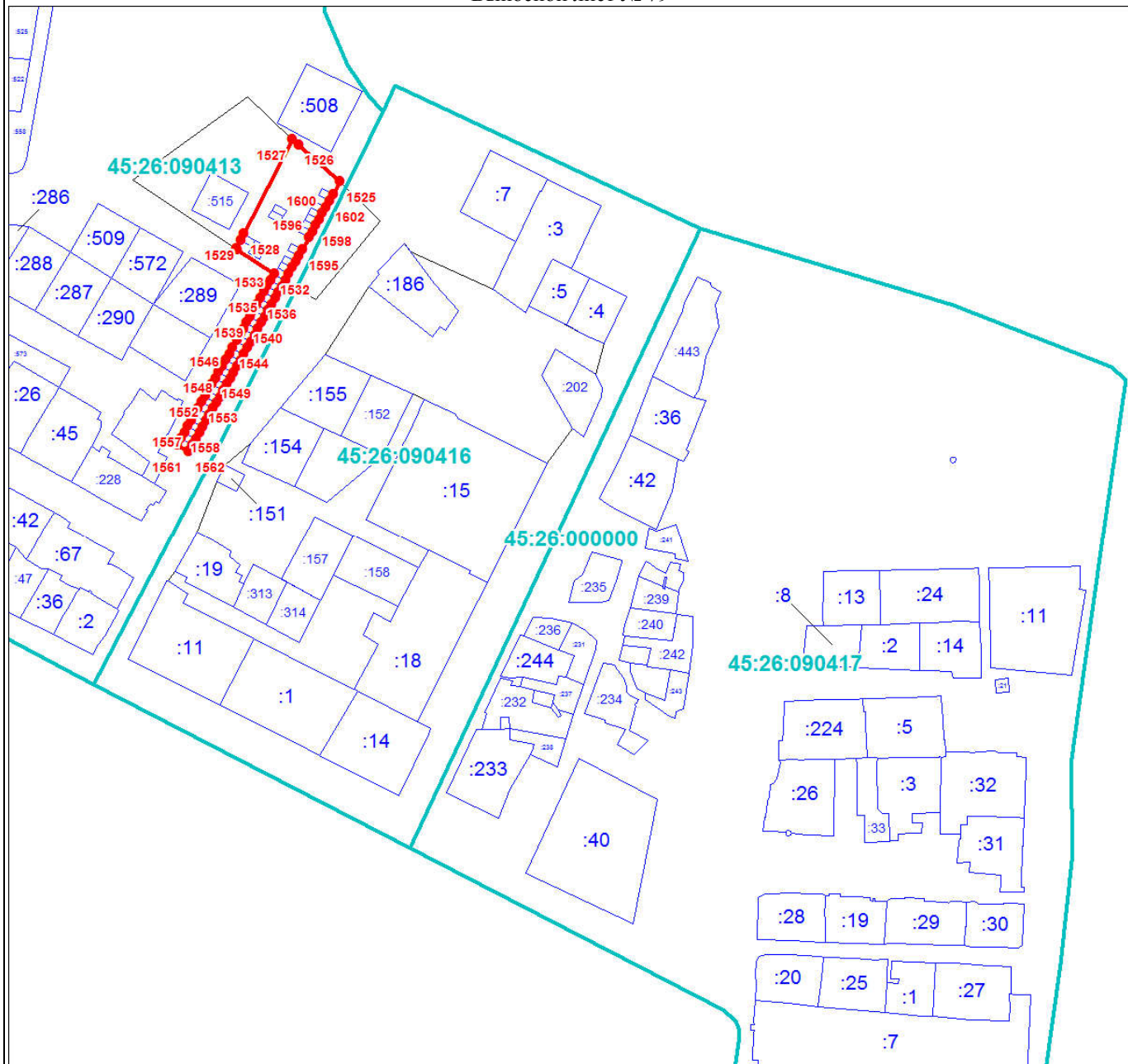
Дата 24 июня 2024 г.

Место для оттиска печати (при наличии) лица, составившего описание местоположения границ объекта



План границ объекта

Выносной лист № 79



Масштаб 1:3000

Используемые условные знаки и обозначения:

Условные обозначения представлены на листе 95

Подпись _____

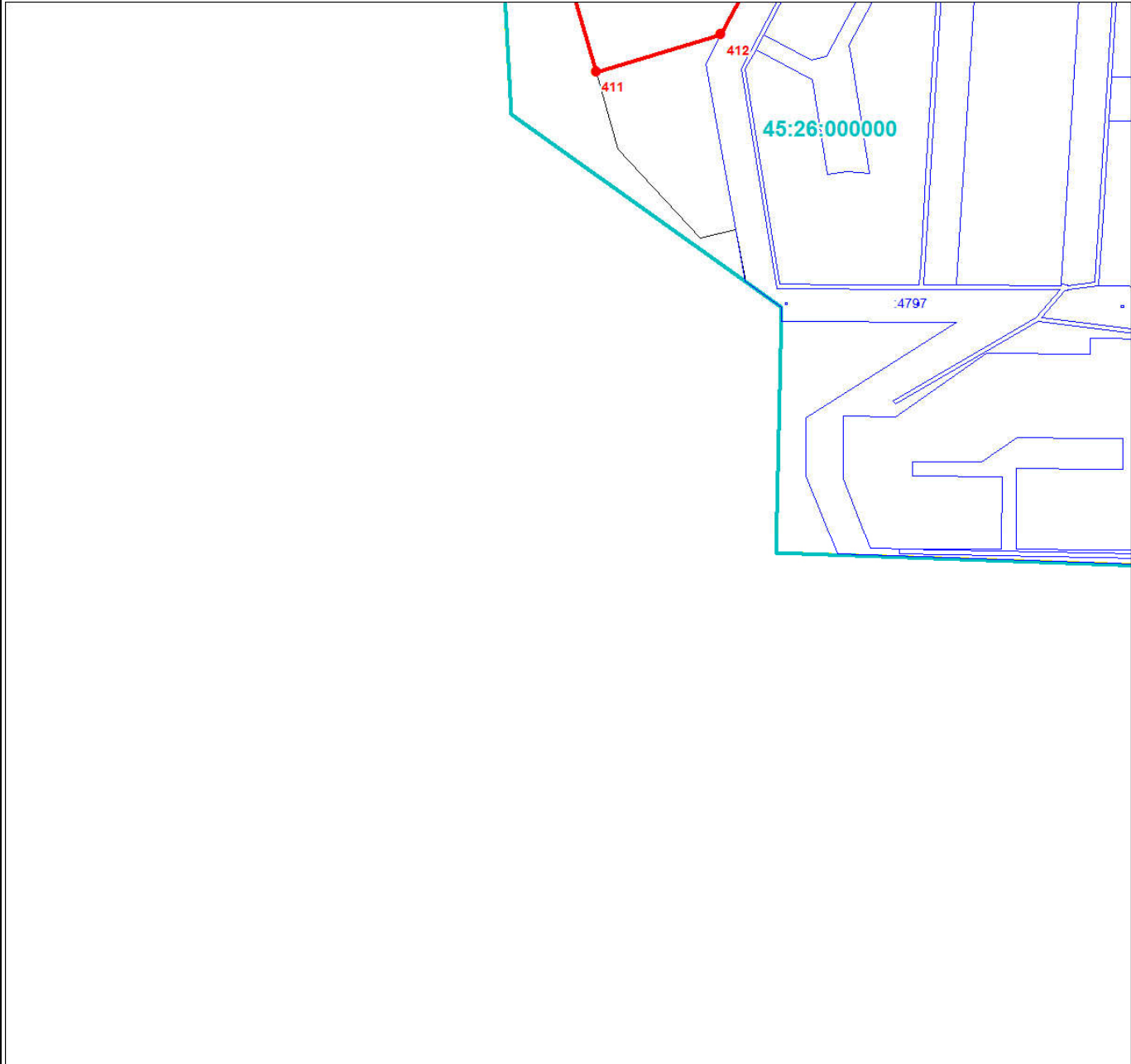
Дата 24 июня 2024 г.

Место для оттиска печати (при наличии) лица, составившего описание местоположения границ объекта



План границ объекта

Выносной лист № 80



Масштаб 1:3000

Используемые условные знаки и обозначения:

Условные обозначения представлены на листе 95

Подпись _____

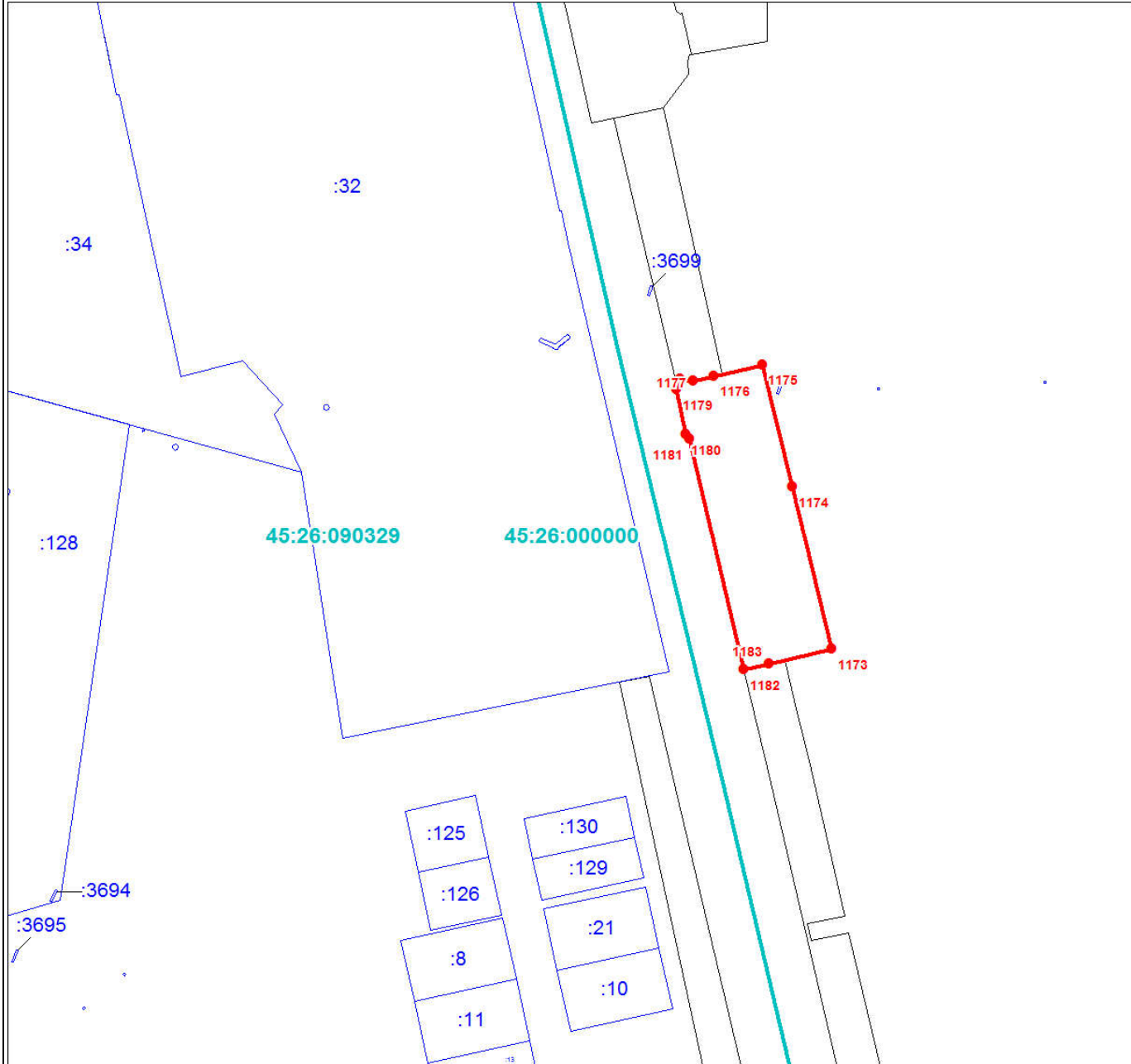
Дата 24 июня 2024 г.

Место для оттиска печати (при наличии) лица, составившего описание местоположения границ объекта



План границ объекта

Выносной лист № 81



Масштаб 1:3000

Используемые условные знаки и обозначения:

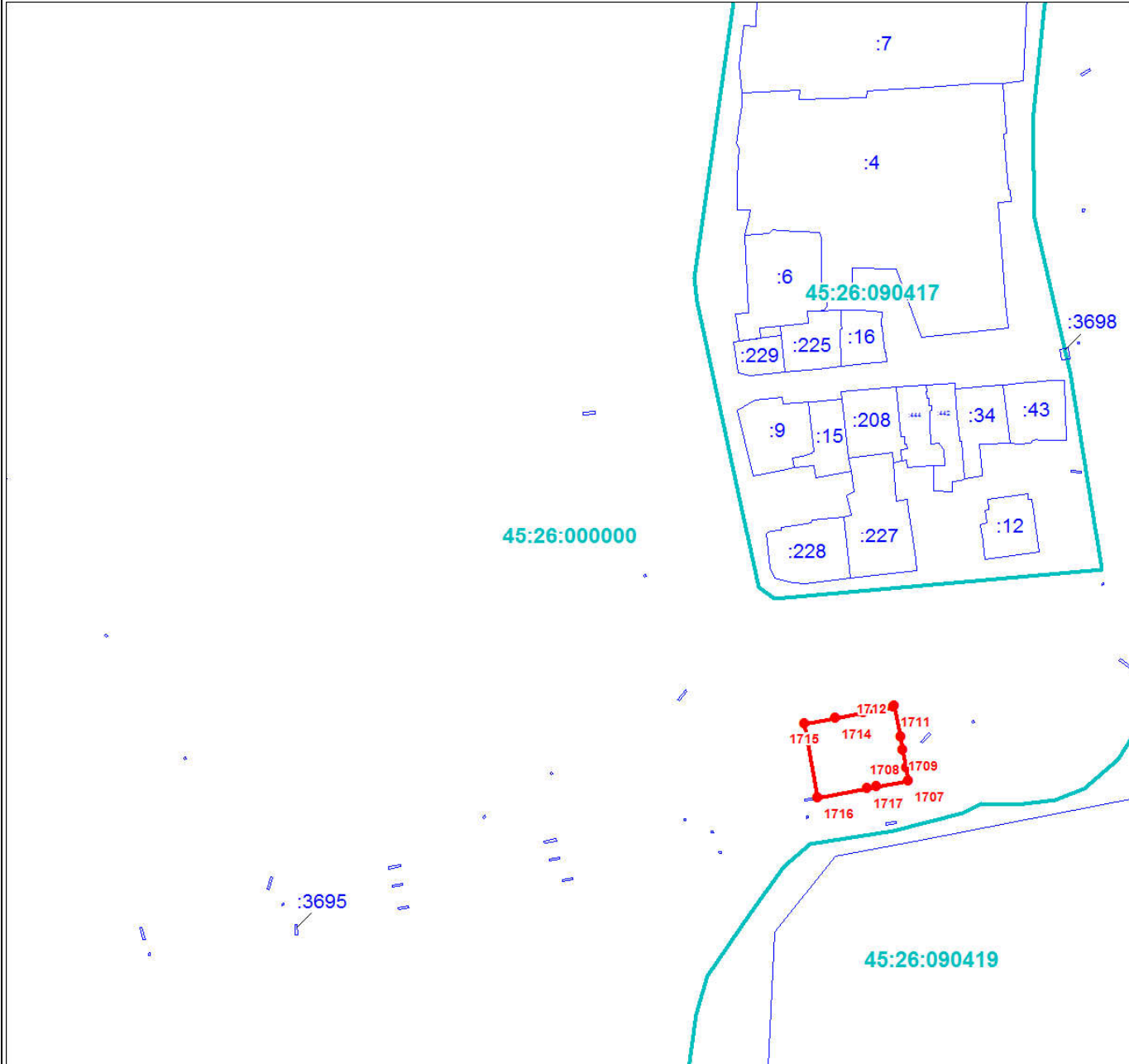
Условные обозначения представлены на листе 95

Подпись _____

Дата 24 июня 2024 г.

Место для оттиска печати (при наличии) лица, составившего описание местоположения границ объекта





Масштаб 1:3000

Используемые условные знаки и обозначения:

Условные обозначения представлены на листе 95

Подпись _____

Дата 24 июня 2024 г.

Место для оттиска печати (при наличии) лица, составившего описание местоположения границ объекта



ОПИСАНИЕ МЕСТОПОЛОЖЕНИЯ ГРАНИЦ

Территориальная зона сельскохозяйственных угодий (пашни, огороды, пастбища) г. Шадринск Шадринского городского округа Курганской области (И.1.)

(наименование объекта, местоположение границ которого описано (далее - объект)

Раздел 1

Сведения об объекте		
№ п/п	Характеристики объекта	Описание характеристик
1	2	3
1	Местоположение объекта	Курганская область, Шадринск г
2	Площадь объекта ± величина погрешности определения площади ($P \pm \Delta P$), м ²	19784837 ± 15568
3	Иные характеристики объекта	<p>1. Виды разрешенного использования земельных участков и объектов капитального строительства:</p> <p>1.1. Основные виды использования:</p> <p>1) Выращивание зерновых и иных сельскохозяйственных культур Предельные размеры земельных участков: Предельный минимальный размер земельного участка 200 кв.м Предельный максимальный размер земельного участка 3000000 кв.м</p> <p>2) Овощеводство Предельные размеры земельных участков: Предельный минимальный размер земельного участка 200 кв.м Предельный максимальный размер земельного участка 3000000 кв.м</p> <p>3) Выращивание тонизирующих, лекарственных, цветочных культур Предельные размеры земельных участков: Предельный минимальный размер земельного участка 200 кв.м Предельный максимальный размер земельного участка 3000000 кв.м</p> <p>4) Выращивание льна и конопли Предельные размеры земельных участков: Предельный минимальный размер земельного участка 200 кв.м Предельный максимальный размер земельного участка 3000000 кв.м</p> <p>5) Садоводство Предельные размеры земельных участков: Предельный минимальный размер земельного участка 200 кв.м Предельный максимальный размер земельного участка 3000000 кв.м</p> <p>6) Пчеловодство Предельные размеры земельных участков: Предельный минимальный размер земельного участка 200 кв.м Предельный максимальный размер земельного участка 3000000 кв.м</p> <p>7) Ведение личного подсобного хозяйства на полевых участках Предельные размеры земельных участков: Предельный минимальный размер земельного участка 200 кв.м Предельный максимальный размер земельного участка 3000000 кв.м</p> <p>8) Сенокошение Предельные размеры земельных участков: Предельный минимальный размер земельного участка 200 кв.м</p>

Сведения об объекте		
№ п/п	Характеристики объекта	Описание характеристик
		<p>Предельный максимальный размер земельного участка 3000000 кв.м</p> <p>9) Выпас сельскохозяйственных животных Предельные размеры земельных участков: Предельный минимальный размер земельного участка 200 кв.м</p> <p>Предельный максимальный размер земельного участка 3000000 кв.м</p> <p>10) Ведение огородничества Предельные размеры земельных участков: Предельный минимальный размер земельного участка 200 кв.м</p> <p>Предельный максимальный размер земельного участка 3000000 кв.м</p> <p>11) Земельные участки (территории) общего пользования Предельные размеры земельных участков: Предельный минимальный размер земельного участка 200 кв.м</p> <p>Предельный максимальный размер земельного участка 3000000 кв.м</p> <p>12) Связь Предельные размеры земельных участков: Предельный минимальный размер земельного участка 200 кв.м</p> <p>Предельный максимальный размер земельного участка 3000000 кв.м</p> <p>13) Служебные гаражи Предельные размеры земельных участков: Предельный минимальный размер земельного участка 200 кв.м</p> <p>Предельный максимальный размер земельного участка 3000000 кв.м</p> <p>14) Стоянки транспорта общего пользования Предельные размеры земельных участков: Предельный минимальный размер земельного участка 200 кв.м</p> <p>Предельный максимальный размер земельного участка 3000000 кв.м</p> <p>15) Коммунальное обслуживание Предельные размеры земельных участков: Предельный минимальный размер земельного участка 200 кв.м</p> <p>Предельный максимальный размер земельного участка 3000000 кв.м</p>

Раздел 2

Сведения о местоположении границ объекта					
1. Система координат МСК-45, зона 2					
2. Сведения о характерных точках границ объекта					
Обозначение характерных точек границ	Координаты, м		Метод определения координат характерной точки	Средняя квадратическая погрешность положения характерной точки (M _t), м	Описание обозначения точки на местности (при наличии)
	X	Y			
1	2	3	4	5	6
1	506002.33	2275540.70	Картометрический метод	1	-
2	505881.59	2275328.42	Картометрический метод	1	-

Сведения о местоположении границ объекта

1. Система координат МСК-45, зона 2

2. Сведения о характерных точках границ объекта

Обозначение характерных точек границ	Координаты, м		Метод определения координат характерной точки	Средняя квадратическая погрешность положения характерной точки (M _t), м	Описание обозначения точки на местности (при наличии)
	X	Y			
3	505869.54	2275307.23	Картометрический метод	1	-
4	505890.23	2275465.98	Картометрический метод	1	-
5	505901.11	2275479.30	Картометрический метод	1	-
6	505910.32	2275488.44	Картометрический метод	1	-
7	505919.90	2275496.19	Картометрический метод	1	-
8	505930.21	2275501.20	Картометрический метод	1	-
9	505942.60	2275505.19	Картометрический метод	1	-
10	505959.89	2275507.87	Картометрический метод	1	-
11	505964.71	2275508.63	Картометрический метод	1	-
12	505968.85	2275510.42	Картометрический метод	1	-
13	505972.29	2275512.21	Картометрический метод	1	-
14	505992.73	2275533.64	Картометрический метод	1	-
15	505997.51	2275538.21	Картометрический метод	1	-
1	506002.33	2275540.70	Картометрический метод	1	-
					-
16	505694.77	2275898.89	Картометрический метод	1	-
17	505703.93	2275897.49	Картометрический метод	1	-
18	505713.04	2275893.87	Картометрический метод	1	-
19	505727.51	2275888.81	Картометрический метод	1	-
20	505739.21	2275886.01	Картометрический метод	1	-
21	505752.18	2275882.39	Картометрический метод	1	-
22	505781.38	2275869.24	Картометрический метод	1	-
23	505810.04	2275818.57	Картометрический метод	1	-
24	505674.77	2275798.65	Картометрический метод	1	-
25	505512.98	2275249.16	Картометрический метод	1	-
26	505466.84	2275253.63	Картометрический метод	1	-

Сведения о местоположении границ объекта					
1. Система координат МСК-45, зона 2					
2. Сведения о характерных точках границ объекта					
Обозначение характерных точек границ	Координаты, м		Метод определения координат характерной точки	Средняя квадратическая погрешность положения характерной точки (M _t), м	Описание обозначения точки на местности (при наличии)
	X	Y			
27	505472.07	2275173.22	Картометрический метод	1	-
28	505319.78	2275122.02	Картометрический метод	1	-
29	505280.88	2274850.44	Картометрический метод	1	-
30	505110.10	2274835.00	Картометрический метод	1	-
31	505087.41	2274519.97	Картометрический метод	1	-
32	505414.09	2274259.82	Картометрический метод	1	-
33	505507.13	2274320.56	Картометрический метод	1	-
34	505762.35	2274380.73	Картометрический метод	1	-
35	505828.15	2274278.04	Картометрический метод	1	-
36	505458.74	2274181.70	Картометрический метод	1	-
37	505601.98	2274082.35	Картометрический метод	1	-
38	505997.22	2274216.57	Картометрический метод	1	-
39	506155.60	2274390.79	Картометрический метод	1	-
40	506155.60	2274390.80	Картометрический метод	1	-
41	506305.05	2274557.11	Картометрический метод	1	-
42	506515.84	2274830.11	Геодезический метод	0.1	-
43	506435.84	2274529.86	Геодезический метод	0.1	-
44	506396.62	2274338.11	Картометрический метод	1	-
45	506394.76	2274328.24	Геодезический метод	0.1	-
46	506404.59	2274326.58	Картометрический метод	1	-
47	506437.65	2274319.64	Картометрический метод	1	-
48	506430.34	2274293.76	Картометрический метод	1	-
49	506423.35	2274267.85	Картометрический метод	1	-
50	506411.30	2274304.49	Картометрический метод	1	-
51	506407.16	2274304.44	Картометрический метод	1	-
52	506390.19	2274304.18	Картометрический метод	1	-
53	506375.52	2274348.96	Картометрический метод	1	-

Сведения о местоположении границ объекта

1. Система координат МСК-45, зона 2

2. Сведения о характерных точках границ объекта

Обозначение характерных точек границ	Координаты, м		Метод определения координат характерной точки	Средняя квадратическая погрешность положения характерной точки (M _t), м	Описание обозначения точки на местности (при наличии)
	X	Y			
54	506351.37	2274358.60	Картометрический метод	1	-
55	506376.23	2274367.98	Картометрический метод	1	-
56	506370.58	2274411.88	Картометрический метод	1	-
57	506399.84	2274394.31	Картометрический метод	1	-
58	506402.67	2274406.38	Картометрический метод	1	-
59	506378.64	2274408.02	Картометрический метод	1	-
60	506395.86	2274460.28	Картометрический метод	1	-
61	506383.32	2274496.07	Картометрический метод	1	-
62	506331.86	2274459.32	Картометрический метод	1	-
63	506322.29	2274431.20	Картометрический метод	1	-
64	506320.97	2274385.13	Картометрический метод	1	-
65	506284.99	2274384.60	Картометрический метод	1	-
66	506237.45	2274352.90	Картометрический метод	1	-
67	506237.84	2274325.91	Картометрический метод	1	-
68	506221.91	2274321.67	Картометрический метод	1	-
69	506187.48	2274284.13	Картометрический метод	1	-
70	506182.85	2274259.08	Картометрический метод	1	-
71	506164.35	2274240.34	Картометрический метод	1	-
72	506125.70	2274201.21	Картометрический метод	1	-
73	506079.39	2274209.71	Картометрический метод	1	-
74	505994.84	2273987.03	Картометрический метод	1	-
75	505986.21	2273986.14	Картометрический метод	1	-
76	505968.03	2273981.37	Картометрический метод	1	-
77	505931.34	2273971.35	Картометрический метод	1	-
78	505837.75	2273975.23	Картометрический метод	1	-
79	505825.95	2273974.49	Картометрический	1	-

Сведения о местоположении границ объекта

1. Система координат МСК-45, зона 2

2. Сведения о характерных точках границ объекта

Обозначение характерных точек границ	Координаты, м		Метод определения координат характерной точки	Средняя квадратическая погрешность положения характерной точки (M _t), м	Описание обозначения точки на местности (при наличии)
	X	Y			
			метод		
80	505413.00	2273935.75	Картометрический метод	1	-
81	505324.61	2273936.06	Картометрический метод	1	-
82	505263.51	2273938.35	Картометрический метод	1	-
83	505205.55	2273945.52	Картометрический метод	1	-
84	505136.91	2273954.92	Картометрический метод	1	-
85	504997.71	2273975.34	Картометрический метод	1	-
86	504981.67	2273929.08	Картометрический метод	1	-
87	504907.69	2273925.99	Картометрический метод	1	-
88	504899.59	2273906.40	Картометрический метод	1	-
89	504889.56	2273905.85	Картометрический метод	1	-
90	504874.00	2273899.19	Картометрический метод	1	-
91	504860.07	2273901.26	Картометрический метод	1	-
92	504858.20	2273934.31	Картометрический метод	1	-
93	504861.16	2273950.82	Картометрический метод	1	-
94	504869.85	2273961.41	Картометрический метод	1	-
95	504869.13	2273982.67	Картометрический метод	1	-
96	504854.81	2273999.34	Картометрический метод	1	-
97	504873.14	2274009.64	Картометрический метод	1	-
98	504878.18	2274022.19	Картометрический метод	1	-
99	504898.60	2274053.42	Картометрический метод	1	-
100	504901.45	2274077.57	Картометрический метод	1	-
101	504909.89	2274105.02	Картометрический метод	1	-
102	504902.46	2274117.76	Картометрический метод	1	-
103	504910.47	2274145.19	Картометрический метод	1	-
104	504907.84	2274188.14	Картометрический метод	1	-

Сведения о местоположении границ объекта					
1. Система координат МСК-45, зона 2					
2. Сведения о характерных точках границ объекта					
Обозначение характерных точек границ	Координаты, м		Метод определения координат характерной точки	Средняя квадратическая погрешность положения характерной точки (M _t), м	Описание обозначения точки на местности (при наличии)
	X	Y			
105	504885.62	2274223.16	Картометрический метод	1	-
106	504897.76	2274244.25	Картометрический метод	1	-
107	504926.66	2274245.10	Картометрический метод	1	-
108	504925.44	2274273.99	Картометрический метод	1	-
109	504891.31	2274312.46	Картометрический метод	1	-
110	504892.68	2274328.95	Картометрический метод	1	-
111	504900.54	2274339.91	Картометрический метод	1	-
112	504887.31	2274365.03	Картометрический метод	1	-
113	504898.13	2274367.60	Картометрический метод	1	-
114	504906.58	2274402.03	Картометрический метод	1	-
115	505026.84	2274383.59	Картометрический метод	1	-
116	505045.66	2274361.37	Картометрический метод	1	-
117	505097.99	2274354.91	Картометрический метод	1	-
118	505103.15	2274364.97	Картометрический метод	1	-
119	505066.95	2274393.23	Картометрический метод	1	-
120	505005.48	2274430.94	Картометрический метод	1	-
121	505000.55	2274443.42	Картометрический метод	1	-
122	505006.91	2274463.19	Картометрический метод	1	-
123	505013.61	2274473.48	Картометрический метод	1	-
124	505021.75	2274467.67	Картометрический метод	1	-
125	505053.61	2274461.05	Картометрический метод	1	-
126	505057.78	2274467.26	Картометрический метод	1	-
127	505057.49	2274476.26	Картометрический метод	1	-
128	505047.12	2274500.13	Картометрический метод	1	-
129	505036.01	2274504.87	Картометрический метод	1	-
130	505029.30	2274510.21	Картометрический	1	-

Сведения о местоположении границ объекта

1. Система координат МСК-45, зона 2

2. Сведения о характерных точках границ объекта

Обозначение характерных точек границ	Координаты, м		Метод определения координат характерной точки	Средняя квадратическая погрешность положения характерной точки (M _t), м	Описание обозначения точки на местности (при наличии)
	X	Y			
			метод		
131	505027.60	2274528.43	Картометрический метод	1	-
132	505009.21	2274537.40	Картометрический метод	1	-
133	504999.88	2274543.18	Картометрический метод	1	-
134	505004.33	2274563.64	Картометрический метод	1	-
135	505004.13	2274576.91	Картометрический метод	1	-
136	505001.61	2274587.04	Картометрический метод	1	-
137	505003.11	2274596.78	Картометрический метод	1	-
138	505008.85	2274610.15	Картометрический метод	1	-
139	505002.97	2274622.86	Картометрический метод	1	-
140	505001.83	2274635.16	Картометрический метод	1	-
141	505006.18	2274645.66	Картометрический метод	1	-
142	505035.72	2274651.31	Картометрический метод	1	-
143	505045.79	2274675.17	Картометрический метод	1	-
144	505063.95	2274681.12	Картометрический метод	1	-
145	505050.66	2274697.71	Картометрический метод	1	-
146	505043.87	2274722.91	Картометрический метод	1	-
147	505031.89	2274717.51	Картометрический метод	1	-
148	505031.43	2274694.61	Картометрический метод	1	-
149	504992.97	2274688.41	Картометрический метод	1	-
150	504973.23	2274691.73	Картометрический метод	1	-
151	504955.66	2274684.24	Картометрический метод	1	-
152	504955.11	2274667.36	Картометрический метод	1	-
153	504969.68	2274660.34	Картометрический метод	1	-
154	504963.48	2274644.57	Картометрический метод	1	-
155	504953.34	2274650.85	Картометрический метод	1	-

Сведения о местоположении границ объекта

1. Система координат МСК-45, зона 2

2. Сведения о характерных точках границ объекта

Обозначение характерных точек границ	Координаты, м		Метод определения координат характерной точки	Средняя квадратическая погрешность положения характерной точки (M _t), м	Описание обозначения точки на местности (при наличии)
	X	Y			
156	504942.45	2274653.51	Картометрический метод	1	-
157	504939.72	2274674.75	Картометрический метод	1	-
158	504918.99	2274699.52	Картометрический метод	1	-
159	504900.51	2274718.38	Картометрический метод	1	-
160	504899.96	2274728.41	Картометрический метод	1	-
161	504910.49	2274722.13	Картометрический метод	1	-
162	504927.47	2274715.95	Картометрический метод	1	-
163	504937.02	2274721.32	Картометрический метод	1	-
164	504936.39	2274737.39	Картометрический метод	1	-
165	504945.79	2274752.80	Картометрический метод	1	-
166	504954.79	2274742.48	Картометрический метод	1	-
167	504955.87	2274724.41	Картометрический метод	1	-
168	504974.02	2274719.06	Картометрический метод	1	-
169	505004.52	2274720.32	Картометрический метод	1	-
170	505016.00	2274732.94	Картометрический метод	1	-
171	505021.10	2274741.06	Картометрический метод	1	-
172	505026.96	2274751.99	Картометрический метод	1	-
173	505022.73	2274766.40	Картометрический метод	1	-
174	505014.00	2274785.94	Картометрический метод	1	-
175	505009.79	2274799.15	Картометрический метод	1	-
176	505020.16	2274831.76	Картометрический метод	1	-
177	505038.48	2274847.10	Картометрический метод	1	-
178	505058.18	2274859.72	Картометрический метод	1	-
179	505077.05	2274867.58	Картометрический метод	1	-
180	505098.98	2274857.95	Картометрический метод	1	-
181	505106.50	2274861.86	Картометрический	1	-

Сведения о местоположении границ объекта

1. Система координат МСК-45, зона 2

2. Сведения о характерных точках границ объекта

Обозначение характерных точек границ	Координаты, м		Метод определения координат характерной точки	Средняя квадратическая погрешность положения характерной точки (M _t), м	Описание обозначения точки на местности (при наличии)
	X	Y			
			метод		
182	505107.83	2274868.99	Картометрический метод	1	-
183	505133.60	2274869.45	Картометрический метод	1	-
184	505131.37	2274885.45	Картометрический метод	1	-
185	505122.64	2274893.91	Картометрический метод	1	-
186	505112.73	2274899.93	Картометрический метод	1	-
187	505103.29	2274886.92	Картометрический метод	1	-
188	505096.82	2274889.24	Картометрический метод	1	-
189	505089.85	2274899.18	Картометрический метод	1	-
190	505096.18	2274906.10	Картометрический метод	1	-
191	505104.26	2274902.21	Картометрический метод	1	-
192	505110.18	2274909.92	Картометрический метод	1	-
193	505111.95	2274926.03	Картометрический метод	1	-
194	505110.15	2274938.05	Картометрический метод	1	-
195	505106.00	2274946.43	Картометрический метод	1	-
196	505114.85	2274946.56	Картометрический метод	1	-
197	505127.99	2274927.87	Картометрический метод	1	-
198	505130.19	2274914.64	Картометрический метод	1	-
199	505142.18	2274918.44	Картометрический метод	1	-
200	505143.67	2274926.51	Картометрический метод	1	-
201	505139.52	2274934.86	Картометрический метод	1	-
202	505150.33	2274938.24	Картометрический метод	1	-
203	505165.96	2274914.37	Картометрический метод	1	-
204	505176.53	2274905.28	Картометрический метод	1	-
205	505185.65	2274887.36	Картометрический метод	1	-
206	505212.63	2274873.17	Картометрический метод	1	-

Сведения о местоположении границ объекта

1. Система координат МСК-45, зона 2

2. Сведения о характерных точках границ объекта

Обозначение характерных точек границ	Координаты, м		Метод определения координат характерной точки	Средняя квадратическая погрешность положения характерной точки (M _t), м	Описание обозначения точки на местности (при наличии)
	X	Y			
207	505237.74	2274873.54	Картометрический метод	1	-
208	505233.65	2274862.10	Картометрический метод	1	-
209	505251.30	2274854.31	Картометрический метод	1	-
210	505266.81	2274863.08	Картометрический метод	1	-
211	505278.35	2274887.93	Картометрический метод	1	-
212	505273.21	2274923.01	Картометрический метод	1	-
213	505273.05	2274946.31	Картометрический метод	1	-
214	505273.30	2274952.48	Картометрический метод	1	-
215	505273.63	2274960.38	Картометрический метод	1	-
216	505273.82	2274989.58	Картометрический метод	1	-
217	505261.26	2274995.76	Картометрический метод	1	-
218	505255.05	2275007.50	Картометрический метод	1	-
219	505258.99	2275026.06	Картометрический метод	1	-
220	505257.14	2275042.90	Картометрический метод	1	-
221	505249.93	2275054.44	Картометрический метод	1	-
222	505249.10	2275069.89	Картометрический метод	1	-
223	505242.32	2275091.11	Картометрический метод	1	-
224	505239.52	2275092.03	Картометрический метод	1	-
225	505207.50	2275091.53	Картометрический метод	1	-
226	505209.75	2275153.21	Картометрический метод	1	-
227	505205.44	2275153.42	Картометрический метод	1	-
228	505203.25	2275153.56	Картометрический метод	1	-
229	505212.99	2275157.38	Картометрический метод	1	-
230	505216.48	2275165.63	Картометрический метод	1	-
231	505219.88	2275166.10	Картометрический метод	1	-
232	505222.14	2275168.79	Картометрический	1	-

Сведения о местоположении границ объекта

1. Система координат МСК-45, зона 2

2. Сведения о характерных точках границ объекта

Обозначение характерных точек границ	Координаты, м		Метод определения координат характерной точки	Средняя квадратическая погрешность положения характерной точки (M _t), м	Описание обозначения точки на местности (при наличии)
	X	Y			
			метод		
233	505229.25	2275195.74	Картометрический метод	1	-
234	505189.61	2275271.31	Картометрический метод	1	-
235	505211.36	2275276.60	Картометрический метод	1	-
236	505227.97	2275276.18	Картометрический метод	1	-
237	505241.55	2275277.11	Картометрический метод	1	-
238	505270.94	2275279.24	Картометрический метод	1	-
239	505301.14	2275281.21	Картометрический метод	1	-
240	505331.35	2275283.12	Картометрический метод	1	-
241	505361.29	2275285.13	Картометрический метод	1	-
242	505361.53	2275281.13	Картометрический метод	1	-
243	505387.39	2275282.17	Картометрический метод	1	-
244	505419.42	2275283.82	Картометрический метод	1	-
245	505434.12	2275281.43	Картометрический метод	1	-
246	505442.86	2275284.43	Картометрический метод	1	-
247	505460.02	2275293.05	Картометрический метод	1	-
248	505460.27	2275293.34	Картометрический метод	1	-
249	505462.91	2275296.17	Картометрический метод	1	-
250	505462.91	2275296.18	Картометрический метод	1	-
251	505473.61	2275309.02	Картометрический метод	1	-
252	505483.48	2275320.88	Картометрический метод	1	-
253	505509.24	2275385.30	Картометрический метод	1	-
254	505508.67	2275392.81	Картометрический метод	1	-
255	505507.94	2275401.12	Картометрический метод	1	-
256	505507.94	2275401.13	Картометрический метод	1	-
257	505513.51	2275401.63	Картометрический метод	1	-

Сведения о местоположении границ объекта

1. Система координат МСК-45, зона 2

2. Сведения о характерных точках границ объекта

Обозначение характерных точек границ	Координаты, м		Метод определения координат характерной точки	Средняя квадратическая погрешность положения характерной точки (M _t), м	Описание обозначения точки на местности (при наличии)
	X	Y			
258	505518.37	2275402.08	Картометрический метод	1	-
259	505517.38	2275413.21	Картометрический метод	1	-
260	505515.65	2275432.95	Картометрический метод	1	-
261	505513.91	2275462.23	Картометрический метод	1	-
262	505511.50	2275491.81	Картометрический метод	1	-
263	505509.61	2275521.96	Картометрический метод	1	-
264	505507.37	2275551.96	Картометрический метод	1	-
265	505505.36	2275581.87	Картометрический метод	1	-
266	505502.00	2275622.90	Картометрический метод	1	-
267	505567.16	2275886.62	Картометрический метод	1	-
268	505575.51	2275886.75	Картометрический метод	1	-
269	505585.99	2275887.36	Картометрический метод	1	-
270	505593.98	2275887.02	Картометрический метод	1	-
271	505613.08	2275886.67	Картометрический метод	1	-
272	505629.72	2275886.12	Картометрический метод	1	-
273	505670.52	2275896.41	Картометрический метод	1	-
274	505675.96	2275897.71	Картометрический метод	1	-
275	505686.29	2275898.71	Картометрический метод	1	-
16	505694.77	2275898.89	Картометрический метод	1	-
					-
276	513974.94	2276243.73	Картометрический метод	1	-
277	513981.89	2276104.91	Картометрический метод	1	-
278	513849.70	2276089.80	Картометрический метод	1	-
279	513590.51	2276069.96	Картометрический метод	1	-
280	513618.36	2275669.83	Картометрический метод	1	-
281	513526.59	2275709.32	Картометрический метод	1	-

Сведения о местоположении границ объекта

1. Система координат МСК-45, зона 2

2. Сведения о характерных точках границ объекта

Обозначение характерных точек границ	Координаты, м		Метод определения координат характерной точки	Средняя квадратическая погрешность положения характерной точки (M _t), м	Описание обозначения точки на местности (при наличии)
	X	Y			
282	513522.34	2276147.94	Картометрический метод	1	-
276	513974.94	2276243.73	Картометрический метод	1	-
					-
283	505500.12	2277178.15	Картометрический метод	1	-
284	505652.42	2277053.35	Картометрический метод	1	-
285	505725.67	2277008.31	Картометрический метод	1	-
286	505794.89	2276966.49	Картометрический метод	1	-
287	505877.30	2276917.23	Картометрический метод	1	-
288	505957.69	2276871.28	Картометрический метод	1	-
289	505984.10	2276857.65	Картометрический метод	1	-
290	506258.57	2276683.06	Картометрический метод	1	-
291	506362.19	2276617.16	Картометрический метод	1	-
292	506358.63	2276611.83	Картометрический метод	1	-
293	506351.16	2276600.47	Картометрический метод	1	-
294	506344.37	2276590.16	Картометрический метод	1	-
295	506334.95	2276568.37	Картометрический метод	1	-
296	506291.86	2276447.26	Картометрический метод	1	-
297	506191.37	2276494.91	Картометрический метод	1	-
298	506121.85	2276526.35	Картометрический метод	1	-
299	506113.36	2276357.52	Картометрический метод	1	-
300	506115.20	2276335.39	Картометрический метод	1	-
301	506117.67	2276334.75	Картометрический метод	1	-
302	506113.95	2276310.25	Картометрический метод	1	-
303	506113.71	2276308.46	Картометрический метод	1	-
304	506110.65	2276284.85	Картометрический метод	1	-
305	506099.86	2276213.11	Картометрический метод	1	-

Сведения о местоположении границ объекта

1. Система координат МСК-45, зона 2

2. Сведения о характерных точках границ объекта

Обозначение характерных точек границ	Координаты, м		Метод определения координат характерной точки	Средняя квадратическая погрешность положения характерной точки (M _t), м	Описание обозначения точки на местности (при наличии)
	X	Y			
306	506101.29	2276212.77	Картометрический метод	1	-
307	506093.24	2276169.82	Картометрический метод	1	-
308	506086.22	2276137.41	Картометрический метод	1	-
309	506080.04	2276101.41	Картометрический метод	1	-
310	506079.85	2276100.44	Картометрический метод	1	-
311	506076.81	2276099.49	Картометрический метод	1	-
312	506070.58	2276099.72	Картометрический метод	1	-
313	506054.65	2276087.82	Картометрический метод	1	-
314	505926.83	2276115.99	Картометрический метод	1	-
315	505931.34	2276135.09	Картометрический метод	1	-
316	505872.70	2276149.71	Картометрический метод	1	-
317	505794.93	2276168.46	Картометрический метод	1	-
318	505789.58	2276146.26	Картометрический метод	1	-
319	505770.30	2276150.51	Картометрический метод	1	-
320	505743.20	2276157.11	Картометрический метод	1	-
321	505666.92	2276174.93	Картометрический метод	1	-
322	505708.24	2276383.85	Картометрический метод	1	-
323	505749.37	2276375.03	Картометрический метод	1	-
324	505754.45	2276403.57	Картометрический метод	1	-
325	505751.18	2276459.97	Картометрический метод	1	-
326	505748.24	2276504.41	Картометрический метод	1	-
327	505745.33	2276538.55	Картометрический метод	1	-
328	505743.29	2276573.53	Картометрический метод	1	-
329	505742.83	2276581.24	Картометрический метод	1	-
330	505634.96	2276610.87	Картометрический метод	1	-
331	505604.13	2276436.57	Картометрический	1	-

Сведения о местоположении границ объекта

1. Система координат МСК-45, зона 2

2. Сведения о характерных точках границ объекта

Обозначение характерных точек границ	Координаты, м		Метод определения координат характерной точки	Средняя квадратическая погрешность положения характерной точки (M _t), м	Описание обозначения точки на местности (при наличии)
	X	Y			
			метод		
332	505696.82	2276414.19	Картометрический метод	1	-
333	505691.64	2276387.39	Картометрический метод	1	-
334	505700.40	2276385.53	Картометрический метод	1	-
335	505659.16	2276176.74	Картометрический метод	1	-
336	505593.07	2276192.18	Картометрический метод	1	-
337	505525.19	2276208.22	Картометрический метод	1	-
338	505490.55	2276219.36	Картометрический метод	1	-
339	505443.25	2276232.32	Картометрический метод	1	-
340	505355.83	2276249.40	Картометрический метод	1	-
341	505287.29	2276845.67	Картометрический метод	1	-
283	505500.12	2277178.15	Картометрический метод	1	-
					-
342	505722.53	2277364.66	Картометрический метод	1	-
343	505733.23	2277361.11	Картометрический метод	1	-
344	505740.23	2277355.36	Картометрический метод	1	-
345	505746.15	2277350.64	Картометрический метод	1	-
346	505746.25	2277343.74	Картометрический метод	1	-
347	505742.10	2277336.76	Картометрический метод	1	-
348	505738.41	2277334.04	Картометрический метод	1	-
349	505736.89	2277329.77	Картометрический метод	1	-
350	505741.18	2277327.18	Картометрический метод	1	-
351	505749.20	2277324.11	Картометрический метод	1	-
352	505770.02	2277319.63	Картометрический метод	1	-
353	505776.34	2277310.83	Картометрический метод	1	-
354	505775.98	2277306.99	Картометрический метод	1	-
355	505775.18	2277298.94	Картометрический	1	-

Сведения о местоположении границ объекта

1. Система координат МСК-45, зона 2

2. Сведения о характерных точках границ объекта

Обозначение характерных точек границ	Координаты, м		Метод определения координат характерной точки	Средняя квадратическая погрешность положения характерной точки (M _t), м	Описание обозначения точки на местности (при наличии)
	X	Y			
			метод		
356	505774.46	2277290.19	Картометрический метод	1	-
357	505777.02	2277289.70	Картометрический метод	1	-
358	505776.52	2277280.10	Картометрический метод	1	-
359	505784.30	2277279.52	Картометрический метод	1	-
360	505782.70	2277265.05	Картометрический метод	1	-
361	505782.25	2277261.80	Картометрический метод	1	-
362	505771.71	2277263.61	Картометрический метод	1	-
363	505766.70	2277234.91	Картометрический метод	1	-
364	505766.47	2277234.95	Картометрический метод	1	-
365	505759.14	2277236.24	Картометрический метод	1	-
366	505761.70	2277251.30	Картометрический метод	1	-
367	505764.43	2277264.71	Картометрический метод	1	-
368	505766.29	2277274.12	Картометрический метод	1	-
369	505767.23	2277278.91	Картометрический метод	1	-
370	505767.38	2277279.48	Картометрический метод	1	-
371	505767.13	2277279.53	Картометрический метод	1	-
372	505752.64	2277282.48	Картометрический метод	1	-
373	505746.50	2277283.24	Картометрический метод	1	-
374	505737.83	2277285.14	Картометрический метод	1	-
375	505731.74	2277286.09	Картометрический метод	1	-
376	505728.87	2277271.06	Картометрический метод	1	-
377	505728.24	2277266.43	Картометрический метод	1	-
378	505723.45	2277242.85	Картометрический метод	1	-
379	505717.43	2277244.69	Картометрический метод	1	-
380	505717.67	2277245.97	Картометрический метод	1	-

Сведения о местоположении границ объекта

1. Система координат МСК-45, зона 2

2. Сведения о характерных точках границ объекта

Обозначение характерных точек границ	Координаты, м		Метод определения координат характерной точки	Средняя квадратическая погрешность положения характерной точки (M _t), м	Описание обозначения точки на местности (при наличии)
	X	Y			
381	505704.99	2277257.49	Картометрический метод	1	-
382	505698.52	2277265.70	Картометрический метод	1	-
383	505698.52	2277265.81	Картометрический метод	1	-
384	505703.42	2277292.11	Картометрический метод	1	-
385	505705.79	2277304.08	Картометрический метод	1	-
386	505711.01	2277330.55	Картометрический метод	1	-
387	505716.90	2277360.29	Картометрический метод	1	-
342	505722.53	2277364.66	Картометрический метод	1	-
					-
388	505601.25	2277750.32	Картометрический метод	1	-
389	505641.40	2277750.15	Картометрический метод	1	-
390	505695.81	2277746.83	Картометрический метод	1	-
391	505724.41	2277741.05	Картометрический метод	1	-
392	505755.35	2277728.90	Картометрический метод	1	-
393	505780.43	2277717.20	Картометрический метод	1	-
394	505745.01	2277710.75	Картометрический метод	1	-
395	505732.21	2277717.09	Картометрический метод	1	-
396	505730.11	2277717.29	Картометрический метод	1	-
397	505730.03	2277716.29	Картометрический метод	1	-
398	505729.67	2277712.93	Картометрический метод	1	-
399	505716.18	2277708.68	Картометрический метод	1	-
400	505733.96	2277652.61	Картометрический метод	1	-
401	505745.75	2277654.39	Картометрический метод	1	-
402	505755.91	2277654.14	Картометрический метод	1	-
403	505756.57	2277650.98	Картометрический метод	1	-
404	505754.38	2277650.73	Картометрический метод	1	-

Сведения о местоположении границ объекта

1. Система координат МСК-45, зона 2

2. Сведения о характерных точках границ объекта

Обозначение характерных точек границ	Координаты, м		Метод определения координат характерной точки	Средняя квадратическая погрешность положения характерной точки (M _t), м	Описание обозначения точки на местности (при наличии)
	X	Y			
405	505753.38	2277650.63	Картометрический метод	1	-
406	505751.54	2277650.31	Картометрический метод	1	-
407	505752.15	2277646.60	Картометрический метод	1	-
408	505753.20	2277640.49	Картометрический метод	1	-
409	505758.86	2277606.92	Картометрический метод	1	-
410	505761.39	2277575.74	Картометрический метод	1	-
411	505769.68	2277535.18	Картометрический метод	1	-
412	505794.37	2277541.96	Картометрический метод	1	-
413	505800.13	2277543.54	Картометрический метод	1	-
414	505806.62	2277545.32	Картометрический метод	1	-
415	505814.43	2277485.88	Картометрический метод	1	-
416	505775.34	2277484.85	Картометрический метод	1	-
417	505766.99	2277484.26	Картометрический метод	1	-
418	505743.25	2277488.42	Картометрический метод	1	-
419	505735.80	2277490.42	Картометрический метод	1	-
420	505679.22	2277550.03	Картометрический метод	1	-
421	505662.60	2277562.52	Картометрический метод	1	-
422	505644.01	2277564.89	Картометрический метод	1	-
423	505634.10	2277553.07	Картометрический метод	1	-
424	505623.51	2277552.92	Картометрический метод	1	-
425	505610.16	2277559.08	Картометрический метод	1	-
426	505590.11	2277749.50	Картометрический метод	1	-
388	505601.25	2277750.32	Картометрический метод	1	-
					-
427	519077.17	2278291.83	Картометрический метод	1	-
428	519086.38	2278289.29	Картометрический метод	1	-

Сведения о местоположении границ объекта

1. Система координат МСК-45, зона 2

2. Сведения о характерных точках границ объекта

Обозначение характерных точек границ	Координаты, м		Метод определения координат характерной точки	Средняя квадратическая погрешность положения характерной точки (M _t), м	Описание обозначения точки на местности (при наличии)
	X	Y			
429	519093.59	2278286.76	Картометрический метод	1	-
430	519112.74	2278274.22	Картометрический метод	1	-
431	519131.90	2278266.70	Картометрический метод	1	-
432	519165.40	2278249.19	Картометрический метод	1	-
433	519211.46	2278212.34	Картометрический метод	1	-
434	519217.87	2278169.04	Картометрический метод	1	-
435	519218.85	2278133.52	Картометрический метод	1	-
436	519224.05	2278084.78	Картометрический метод	1	-
437	519230.29	2278065.10	Картометрический метод	1	-
438	519225.19	2278025.33	Картометрический метод	1	-
439	519208.80	2277949.42	Картометрический метод	1	-
440	519201.12	2277905.82	Картометрический метод	1	-
441	519197.51	2277852.80	Картометрический метод	1	-
442	519193.10	2277832.83	Картометрический метод	1	-
443	519174.04	2277809.75	Картометрический метод	1	-
444	519150.46	2277790.62	Картометрический метод	1	-
445	519123.59	2277778.22	Картометрический метод	1	-
446	519060.42	2277753.52	Картометрический метод	1	-
447	519027.38	2277745.24	Картометрический метод	1	-
448	519006.45	2277742.96	Картометрический метод	1	-
449	518973.07	2277742.30	Картометрический метод	1	-
450	518954.73	2277741.13	Картометрический метод	1	-
451	518935.94	2277733.57	Картометрический метод	1	-
452	518925.00	2277730.74	Картометрический метод	1	-
453	518906.47	2277741.80	Картометрический метод	1	-
454	518906.60	2277746.54	Картометрический	1	-

Сведения о местоположении границ объекта					
1. Система координат МСК-45, зона 2					
2. Сведения о характерных точках границ объекта					
Обозначение характерных точек границ	Координаты, м		Метод определения координат характерной точки	Средняя квадратическая погрешность положения характерной точки (M _t), м	Описание обозначения точки на местности (при наличии)
	X	Y			
			метод		
455	518913.55	2277761.44	Картометрический метод	1	-
456	518915.53	2277770.78	Картометрический метод	1	-
457	518899.33	2277798.63	Картометрический метод	1	-
458	518898.68	2277812.84	Картометрический метод	1	-
459	518917.04	2277875.75	Картометрический метод	1	-
460	518921.24	2277881.65	Картометрический метод	1	-
461	518928.08	2277884.95	Картометрический метод	1	-
462	518949.23	2277888.32	Картометрический метод	1	-
463	518966.57	2277877.83	Картометрический метод	1	-
464	518975.25	2277878.96	Картометрический метод	1	-
465	519009.91	2277923.25	Картометрический метод	1	-
466	519030.94	2277952.03	Картометрический метод	1	-
467	519058.66	2278009.39	Картометрический метод	1	-
468	519070.75	2278046.16	Картометрический метод	1	-
469	519071.29	2278053.18	Картометрический метод	1	-
470	519068.22	2278079.38	Картометрический метод	1	-
471	519061.69	2278127.07	Картометрический метод	1	-
472	519061.32	2278160.45	Картометрический метод	1	-
473	519056.88	2278223.47	Картометрический метод	1	-
474	519051.34	2278257.51	Картометрический метод	1	-
475	519043.28	2278287.45	Картометрический метод	1	-
427	519077.17	2278291.83	Картометрический метод	1	-
					-
476	507969.74	2278448.03	Картометрический метод	1	-
477	507962.78	2278405.83	Картометрический метод	1	-
478	507944.53	2278368.29	Картометрический	1	-

Сведения о местоположении границ объекта

1. Система координат МСК-45, зона 2

2. Сведения о характерных точках границ объекта

Обозначение характерных точек границ	Координаты, м		Метод определения координат характерной точки	Средняя квадратическая погрешность положения характерной точки (M _t), м	Описание обозначения точки на местности (при наличии)
	X	Y			
			метод		
479	507943.32	2278366.55	Картометрический метод	1	-
480	507938.16	2278343.72	Картометрический метод	1	-
481	507950.61	2278247.13	Картометрический метод	1	-
482	507949.77	2278204.09	Картометрический метод	1	-
483	507941.29	2278162.08	Картометрический метод	1	-
484	507933.25	2278122.18	Картометрический метод	1	-
485	507930.31	2278122.01	Картометрический метод	1	-
486	507900.34	2277974.70	Картометрический метод	1	-
487	507896.50	2277970.15	Картометрический метод	1	-
488	507891.81	2277928.39	Картометрический метод	1	-
489	507902.11	2277880.14	Картометрический метод	1	-
490	507901.89	2277880.03	Картометрический метод	1	-
491	507905.78	2277862.85	Картометрический метод	1	-
492	507909.67	2277844.47	Картометрический метод	1	-
493	507909.27	2277844.37	Картометрический метод	1	-
494	507910.47	2277840.75	Картометрический метод	1	-
495	507843.65	2277885.13	Картометрический метод	1	-
496	507830.97	2277900.04	Картометрический метод	1	-
497	507817.16	2277914.33	Картометрический метод	1	-
498	507809.84	2277921.10	Картометрический метод	1	-
499	507802.15	2277926.53	Картометрический метод	1	-
500	507793.40	2277932.95	Картометрический метод	1	-
501	507784.66	2277937.24	Картометрический метод	1	-
502	507771.93	2277942.49	Картометрический метод	1	-
503	507762.05	2277945.46	Картометрический метод	1	-

Сведения о местоположении границ объекта

1. Система координат МСК-45, зона 2

2. Сведения о характерных точках границ объекта

Обозначение характерных точек границ	Координаты, м		Метод определения координат характерной точки	Средняя квадратическая погрешность положения характерной точки (M _t), м	Описание обозначения точки на местности (при наличии)
	X	Y			
504	507752.96	2277947.44	Картометрический метод	1	-
505	507740.94	2277951.95	Картометрический метод	1	-
506	507725.12	2277957.53	Картометрический метод	1	-
507	507714.16	2277962.20	Картометрический метод	1	-
508	507703.66	2277966.74	Картометрический метод	1	-
509	507691.75	2277972.78	Картометрический метод	1	-
510	507680.40	2277980.15	Картометрический метод	1	-
511	507669.74	2277988.01	Картометрический метод	1	-
512	507663.83	2277993.85	Картометрический метод	1	-
513	507654.69	2278002.78	Картометрический метод	1	-
514	507642.79	2278013.45	Картометрический метод	1	-
515	507634.04	2278021.00	Картометрический метод	1	-
516	507628.47	2278026.34	Картометрический метод	1	-
517	507621.07	2278034.75	Картометрический метод	1	-
518	507613.72	2278042.65	Картометрический метод	1	-
519	507604.85	2278051.00	Картометрический метод	1	-
520	507596.79	2278057.55	Картометрический метод	1	-
521	507595.03	2278060.31	Картометрический метод	1	-
522	507595.13	2278062.23	Картометрический метод	1	-
523	507596.74	2278064.36	Картометрический метод	1	-
524	507605.84	2278070.79	Картометрический метод	1	-
525	507618.66	2278081.30	Картометрический метод	1	-
526	507627.79	2278089.69	Картометрический метод	1	-
527	507637.38	2278097.98	Картометрический метод	1	-
528	507640.86	2278100.69	Картометрический метод	1	-
529	507647.67	2278105.02	Картометрический	1	-

Сведения о местоположении границ объекта

1. Система координат МСК-45, зона 2

2. Сведения о характерных точках границ объекта

Обозначение характерных точек границ	Координаты, м		Метод определения координат характерной точки	Средняя квадратическая погрешность положения характерной точки (M _t), м	Описание обозначения точки на местности (при наличии)
	X	Y			
			метод		
530	507653.75	2278109.93	Картометрический метод	1	-
531	507658.99	2278116.17	Картометрический метод	1	-
532	507667.55	2278127.21	Картометрический метод	1	-
533	507674.97	2278139.11	Картометрический метод	1	-
534	507678.00	2278142.86	Картометрический метод	1	-
535	507680.66	2278145.92	Картометрический метод	1	-
536	507683.50	2278150.87	Картометрический метод	1	-
537	507687.10	2278158.29	Картометрический метод	1	-
538	507690.24	2278162.43	Картометрический метод	1	-
539	507691.59	2278165.74	Картометрический метод	1	-
540	507692.82	2278171.51	Картометрический метод	1	-
541	507693.29	2278177.99	Картометрический метод	1	-
542	507694.65	2278186.06	Картометрический метод	1	-
543	507695.09	2278189.68	Картометрический метод	1	-
544	507695.54	2278197.98	Картометрический метод	1	-
545	507696.29	2278202.20	Картометрический метод	1	-
546	507696.60	2278208.59	Картометрический метод	1	-
547	507697.64	2278217.38	Картометрический метод	1	-
548	507698.35	2278223.71	Картометрический метод	1	-
549	507700.21	2278231.05	Картометрический метод	1	-
550	507702.11	2278236.01	Картометрический метод	1	-
551	507703.70	2278239.64	Картометрический метод	1	-
552	507706.75	2278243.71	Картометрический метод	1	-
553	507710.30	2278248.03	Картометрический метод	1	-
554	507715.00	2278251.96	Картометрический метод	1	-

Сведения о местоположении границ объекта					
1. Система координат МСК-45, зона 2					
2. Сведения о характерных точках границ объекта					
Обозначение характерных точек границ	Координаты, м		Метод определения координат характерной точки	Средняя квадратическая погрешность положения характерной точки (M _t), м	Описание обозначения точки на местности (при наличии)
	X	Y			
555	507720.93	2278256.32	Картометрический метод	1	-
556	507728.09	2278260.87	Картометрический метод	1	-
557	507734.94	2278264.00	Картометрический метод	1	-
558	507740.48	2278265.88	Картометрический метод	1	-
559	507747.94	2278266.57	Картометрический метод	1	-
560	507759.33	2278268.46	Картометрический метод	1	-
561	507770.06	2278269.61	Картометрический метод	1	-
562	507780.32	2278269.60	Картометрический метод	1	-
563	507791.79	2278270.66	Картометрический метод	1	-
564	507799.00	2278271.93	Картометрический метод	1	-
565	507806.38	2278273.78	Картометрический метод	1	-
566	507812.67	2278276.01	Картометрический метод	1	-
567	507816.56	2278278.43	Картометрический метод	1	-
568	507821.69	2278281.71	Картометрический метод	1	-
569	507826.71	2278285.73	Картометрический метод	1	-
570	507833.43	2278291.99	Картометрический метод	1	-
571	507836.52	2278294.17	Картометрический метод	1	-
572	507839.51	2278296.51	Картометрический метод	1	-
573	507843.59	2278299.60	Картометрический метод	1	-
574	507848.70	2278303.37	Картометрический метод	1	-
575	507856.74	2278308.17	Картометрический метод	1	-
576	507863.85	2278311.32	Картометрический метод	1	-
577	507868.17	2278312.96	Картометрический метод	1	-
578	507870.95	2278313.55	Картометрический метод	1	-
579	507873.33	2278313.44	Картометрический метод	1	-
580	507876.14	2278312.89	Картометрический	1	-

Сведения о местоположении границ объекта

1. Система координат МСК-45, зона 2

2. Сведения о характерных точках границ объекта

Обозначение характерных точек границ	Координаты, м		Метод определения координат характерной точки	Средняя квадратическая погрешность положения характерной точки (M _t), м	Описание обозначения точки на местности (при наличии)
	X	Y			
			метод		
581	507879.35	2278311.63	Картометрический метод	1	-
582	507882.84	2278309.04	Картометрический метод	1	-
583	507886.16	2278306.31	Картометрический метод	1	-
584	507888.90	2278304.97	Картометрический метод	1	-
585	507891.86	2278304.84	Картометрический метод	1	-
586	507894.79	2278305.30	Картометрический метод	1	-
587	507896.75	2278306.55	Картометрический метод	1	-
588	507897.55	2278307.88	Картометрический метод	1	-
589	507897.52	2278309.93	Картометрический метод	1	-
590	507897.22	2278312.56	Картометрический метод	1	-
591	507896.43	2278316.91	Картометрический метод	1	-
592	507896.11	2278321.98	Картометрический метод	1	-
593	507896.35	2278327.98	Картометрический метод	1	-
594	507897.26	2278332.50	Картометрический метод	1	-
595	507900.61	2278339.46	Картометрический метод	1	-
596	507903.03	2278343.02	Картометрический метод	1	-
597	507906.58	2278346.35	Картометрический метод	1	-
598	507909.12	2278347.38	Картометрический метод	1	-
599	507910.92	2278347.09	Картометрический метод	1	-
600	507912.34	2278345.53	Картометрический метод	1	-
601	507913.11	2278343.99	Картометрический метод	1	-
602	507913.09	2278339.31	Картометрический метод	1	-
603	507913.06	2278334.78	Картометрический метод	1	-
604	507913.60	2278331.93	Картометрический метод	1	-
605	507914.87	2278329.64	Картометрический метод	1	-

Сведения о местоположении границ объекта

1. Система координат МСК-45, зона 2

2. Сведения о характерных точках границ объекта

Обозначение характерных точек границ	Координаты, м		Метод определения координат характерной точки	Средняя квадратическая погрешность положения характерной точки (M _t), м	Описание обозначения точки на местности (при наличии)
	X	Y			
606	507916.46	2278328.11	Картометрический метод	1	-
607	507917.86	2278327.72	Картометрический метод	1	-
608	507919.42	2278328.00	Картометрический метод	1	-
609	507921.11	2278329.00	Картометрический метод	1	-
610	507923.05	2278331.18	Картометрический метод	1	-
611	507925.07	2278334.47	Картометрический метод	1	-
612	507925.92	2278337.77	Картометрический метод	1	-
613	507926.17	2278342.70	Картометрический метод	1	-
614	507926.10	2278347.13	Картометрический метод	1	-
615	507925.64	2278350.57	Картометрический метод	1	-
616	507924.94	2278353.85	Картометрический метод	1	-
617	507925.12	2278357.64	Картометрический метод	1	-
618	507926.36	2278362.97	Картометрический метод	1	-
619	507928.10	2278367.37	Картометрический метод	1	-
620	507931.15	2278372.09	Картометрический метод	1	-
621	507934.10	2278377.05	Картометрический метод	1	-
622	507936.18	2278381.11	Картометрический метод	1	-
623	507937.53	2278384.41	Картометрический метод	1	-
624	507938.54	2278387.95	Картометрический метод	1	-
625	507939.24	2278391.16	Картометрический метод	1	-
626	507939.45	2278393.96	Картометрический метод	1	-
627	507939.98	2278396.76	Картометрический метод	1	-
628	507941.40	2278400.31	Картометрический метод	1	-
629	507943.64	2278403.72	Картометрический метод	1	-
630	507945.65	2278406.36	Картометрический метод	1	-
631	507948.17	2278408.63	Картометрический	1	-

Сведения о местоположении границ объекта

1. Система координат МСК-45, зона 2

2. Сведения о характерных точках границ объекта

Обозначение характерных точек границ	Координаты, м		Метод определения координат характерной точки	Средняя квадратическая погрешность положения характерной точки (M _t), м	Описание обозначения точки на местности (при наличии)
	X	Y			
			метод		
632	507950.93	2278410.63	Картометрический метод	1	-
633	507954.84	2278412.00	Картометрический метод	1	-
634	507959.02	2278413.70	Картометрический метод	1	-
635	507961.20	2278414.97	Картометрический метод	1	-
636	507962.91	2278416.79	Картометрический метод	1	-
637	507963.86	2278419.28	Картометрический метод	1	-
638	507964.46	2278422.82	Картометрический метод	1	-
639	507965.34	2278429.25	Картометрический метод	1	-
640	507966.64	2278436.15	Картометрический метод	1	-
641	507968.18	2278442.75	Картометрический метод	1	-
476	507969.74	2278448.03	Картометрический метод	1	-
					-
642	514443.29	2278871.10	Картометрический метод	1	-
643	514456.58	2278869.06	Картометрический метод	1	-
644	514508.29	2278852.78	Картометрический метод	1	-
645	514516.72	2278850.47	Картометрический метод	1	-
646	514525.70	2278848.02	Картометрический метод	1	-
647	514543.61	2278842.63	Картометрический метод	1	-
648	514551.02	2278840.80	Картометрический метод	1	-
649	514564.64	2278832.05	Картометрический метод	1	-
650	514589.79	2278827.77	Картометрический метод	1	-
651	514604.80	2278824.13	Картометрический метод	1	-
652	514607.63	2278823.99	Картометрический метод	1	-
653	514611.79	2278823.76	Картометрический метод	1	-
654	514613.91	2278823.65	Картометрический метод	1	-
655	514637.12	2278824.87	Картометрический	1	-

Сведения о местоположении границ объекта

1. Система координат МСК-45, зона 2

2. Сведения о характерных точках границ объекта

Обозначение характерных точек границ	Координаты, м		Метод определения координат характерной точки	Средняя квадратическая погрешность положения характерной точки (M _t), м	Описание обозначения точки на местности (при наличии)
	X	Y			
			метод		
656	514646.02	2278805.16	Картометрический метод	1	-
657	514656.34	2278795.54	Картометрический метод	1	-
658	514656.82	2278772.92	Картометрический метод	1	-
659	514659.13	2278761.50	Картометрический метод	1	-
660	514663.56	2278737.68	Картометрический метод	1	-
661	514674.19	2278719.63	Картометрический метод	1	-
662	514672.05	2278635.81	Картометрический метод	1	-
663	514664.37	2278626.85	Картометрический метод	1	-
664	514711.95	2278392.60	Картометрический метод	1	-
665	514706.97	2278391.43	Картометрический метод	1	-
666	514703.15	2278390.54	Картометрический метод	1	-
667	514513.41	2278345.54	Картометрический метод	1	-
668	514504.19	2278343.96	Картометрический метод	1	-
669	514492.78	2278348.96	Картометрический метод	1	-
670	514482.12	2278356.72	Картометрический метод	1	-
671	514482.79	2278467.85	Картометрический метод	1	-
672	514461.58	2278507.80	Картометрический метод	1	-
673	514452.83	2278537.74	Картометрический метод	1	-
674	514445.68	2278566.62	Картометрический метод	1	-
675	514445.70	2278590.59	Картометрический метод	1	-
676	514442.60	2278615.71	Картометрический метод	1	-
677	514441.65	2278631.86	Картометрический метод	1	-
678	514441.26	2278638.59	Картометрический метод	1	-
679	514438.95	2278661.82	Картометрический метод	1	-
680	514388.52	2278656.01	Картометрический метод	1	-

Сведения о местоположении границ объекта

1. Система координат МСК-45, зона 2

2. Сведения о характерных точках границ объекта

Обозначение характерных точек границ	Координаты, м		Метод определения координат характерной точки	Средняя квадратическая погрешность положения характерной точки (M _t), м	Описание обозначения точки на местности (при наличии)
	X	Y			
681	514380.95	2278685.94	Картометрический метод	1	-
682	514362.75	2278758.44	Картометрический метод	1	-
683	514362.11	2278760.95	Картометрический метод	1	-
684	514357.88	2278777.85	Картометрический метод	1	-
685	514349.74	2278809.50	Картометрический метод	1	-
686	514349.27	2278812.15	Картометрический метод	1	-
687	514373.66	2278821.95	Картометрический метод	1	-
688	514372.44	2278826.20	Картометрический метод	1	-
689	514436.56	2278858.72	Картометрический метод	1	-
642	514443.29	2278871.10	Картометрический метод	1	-
					-
690	518737.58	2279498.67	Картометрический метод	1	-
691	518756.49	2279455.41	Картометрический метод	1	-
692	518854.45	2279480.76	Картометрический метод	1	-
693	518938.94	2279279.70	Картометрический метод	1	-
694	518987.93	2279010.70	Картометрический метод	1	-
695	518735.49	2278980.23	Картометрический метод	1	-
696	518695.15	2279307.26	Картометрический метод	1	-
697	518692.41	2279343.08	Картометрический метод	1	-
698	518692.07	2279347.36	Картометрический метод	1	-
699	518689.23	2279380.37	Картометрический метод	1	-
700	518688.48	2279389.02	Картометрический метод	1	-
701	518687.25	2279422.83	Картометрический метод	1	-
702	518665.45	2279421.68	Картометрический метод	1	-
703	518636.56	2279416.19	Картометрический метод	1	-
704	518626.71	2279445.83	Картометрический метод	1	-

Сведения о местоположении границ объекта

1. Система координат МСК-45, зона 2

2. Сведения о характерных точках границ объекта

Обозначение характерных точек границ	Координаты, м		Метод определения координат характерной точки	Средняя квадратическая погрешность положения характерной точки (M _t), м	Описание обозначения точки на местности (при наличии)
	X	Y			
705	518616.70	2279442.50	Картометрический метод	1	-
706	518612.64	2279441.05	Картометрический метод	1	-
707	518603.48	2279438.45	Картометрический метод	1	-
708	518582.08	2279430.54	Картометрический метод	1	-
709	518579.31	2279435.87	Картометрический метод	1	-
710	518554.89	2279427.31	Картометрический метод	1	-
711	518524.09	2279416.33	Картометрический метод	1	-
712	518511.80	2279452.94	Картометрический метод	1	-
690	518737.58	2279498.67	Картометрический метод	1	-
					-
713	518689.31	2279936.29	Картометрический метод	1	-
714	518714.31	2279861.23	Картометрический метод	1	-
715	518740.35	2279782.10	Картометрический метод	1	-
716	518758.87	2279713.89	Картометрический метод	1	-
717	518757.82	2279702.95	Картометрический метод	1	-
718	518753.96	2279697.74	Картометрический метод	1	-
719	518734.08	2279690.33	Картометрический метод	1	-
720	518439.17	2279607.33	Картометрический метод	1	-
721	518382.64	2279778.42	Картометрический метод	1	-
722	518456.94	2279832.83	Картометрический метод	1	-
723	518469.30	2279842.11	Картометрический метод	1	-
724	518490.62	2279851.69	Картометрический метод	1	-
725	518667.00	2279928.37	Картометрический метод	1	-
713	518689.31	2279936.29	Картометрический метод	1	-
					-
726	513545.91	2280515.30	Картометрический метод	1	-
727	513551.76	2280508.60	Картометрический	1	-

Сведения о местоположении границ объекта

1. Система координат МСК-45, зона 2

2. Сведения о характерных точках границ объекта

Обозначение характерных точек границ	Координаты, м		Метод определения координат характерной точки	Средняя квадратическая погрешность положения характерной точки (M _t), м	Описание обозначения точки на местности (при наличии)
	X	Y			
			метод		
728	513572.21	2280485.16	Картометрический метод	1	-
729	513578.13	2280477.63	Картометрический метод	1	-
730	513596.26	2280454.66	Картометрический метод	1	-
731	513679.36	2280349.23	Картометрический метод	1	-
732	513645.00	2280344.48	Картометрический метод	1	-
733	513604.57	2280349.20	Картометрический метод	1	-
734	513583.86	2280315.40	Картометрический метод	1	-
735	513577.54	2280290.25	Картометрический метод	1	-
736	513570.14	2280270.53	Картометрический метод	1	-
737	513547.60	2280260.28	Картометрический метод	1	-
738	513514.47	2280265.90	Картометрический метод	1	-
739	513477.22	2280288.75	Картометрический метод	1	-
740	513454.89	2280281.46	Картометрический метод	1	-
741	513437.25	2280265.82	Картометрический метод	1	-
742	513420.75	2280232.57	Картометрический метод	1	-
743	513405.60	2280198.55	Картометрический метод	1	-
744	513321.19	2280226.06	Картометрический метод	1	-
745	513341.60	2280253.60	Картометрический метод	1	-
746	513272.75	2280278.53	Картометрический метод	1	-
747	513245.05	2280333.06	Картометрический метод	1	-
748	513273.38	2280394.85	Картометрический метод	1	-
749	513331.98	2280424.05	Картометрический метод	1	-
750	513385.01	2280425.59	Картометрический метод	1	-
751	513448.18	2280391.56	Картометрический метод	1	-
752	513503.72	2280463.46	Картометрический метод	1	-

Сведения о местоположении границ объекта

1. Система координат МСК-45, зона 2

2. Сведения о характерных точках границ объекта

Обозначение характерных точек границ	Координаты, м		Метод определения координат характерной точки	Средняя квадратическая погрешность положения характерной точки (M _t), м	Описание обозначения точки на местности (при наличии)
	X	Y			
753	513547.76	2280513.14	Картометрический метод	1	-
726	513545.91	2280515.30	Картометрический метод	1	-
					-
754	509396.97	2280775.31	Картометрический метод	1	-
755	509404.82	2280775.21	Картометрический метод	1	-
756	509413.11	2280774.30	Картометрический метод	1	-
757	509421.24	2280770.07	Картометрический метод	1	-
758	509426.96	2280767.47	Картометрический метод	1	-
759	509433.04	2280761.56	Картометрический метод	1	-
760	509437.23	2280758.42	Картометрический метод	1	-
761	509443.98	2280756.88	Картометрический метод	1	-
762	509451.74	2280755.54	Картометрический метод	1	-
763	509460.54	2280754.73	Картометрический метод	1	-
764	509470.87	2280754.79	Картометрический метод	1	-
765	509481.12	2280754.43	Картометрический метод	1	-
766	509487.55	2280752.67	Картометрический метод	1	-
767	509499.38	2280748.70	Картометрический метод	1	-
768	509503.87	2280745.57	Картометрический метод	1	-
769	509507.64	2280742.62	Картометрический метод	1	-
770	509512.73	2280741.46	Картометрический метод	1	-
771	509518.43	2280740.51	Картометрический метод	1	-
772	509524.06	2280736.98	Картометрический метод	1	-
773	509527.65	2280731.77	Картометрический метод	1	-
774	509529.18	2280725.99	Картометрический метод	1	-
775	509528.44	2280713.69	Картометрический метод	1	-
776	509527.23	2280704.99	Картометрический метод	1	-

Сведения о местоположении границ объекта

1. Система координат МСК-45, зона 2

2. Сведения о характерных точках границ объекта

Обозначение характерных точек границ	Координаты, м		Метод определения координат характерной точки	Средняя квадратическая погрешность положения характерной точки (M _t), м	Описание обозначения точки на местности (при наличии)
	X	Y			
777	509526.64	2280702.39	Картометрический метод	1	-
778	509527.77	2280696.31	Картометрический метод	1	-
779	509527.62	2280684.53	Картометрический метод	1	-
780	509528.58	2280676.59	Картометрический метод	1	-
781	509532.18	2280671.06	Картометрический метод	1	-
782	509532.53	2280668.58	Картометрический метод	1	-
783	509533.56	2280664.12	Картометрический метод	1	-
784	509551.38	2280661.78	Картометрический метод	1	-
785	509560.09	2280659.82	Картометрический метод	1	-
786	509571.81	2280657.54	Картометрический метод	1	-
787	509580.49	2280654.83	Картометрический метод	1	-
788	509593.77	2280651.14	Картометрический метод	1	-
789	509593.99	2280650.46	Картометрический метод	1	-
790	509595.17	2280648.74	Картометрический метод	1	-
791	509597.96	2280646.46	Картометрический метод	1	-
792	509600.36	2280645.33	Картометрический метод	1	-
793	509607.75	2280643.00	Картометрический метод	1	-
794	509610.16	2280641.88	Картометрический метод	1	-
795	509615.80	2280639.36	Картометрический метод	1	-
796	509618.62	2280638.41	Картометрический метод	1	-
797	509625.90	2280636.08	Картометрический метод	1	-
798	509632.97	2280633.96	Картометрический метод	1	-
799	509636.66	2280632.00	Картометрический метод	1	-
800	509640.06	2280630.90	Картометрический метод	1	-
801	509646.12	2280629.35	Картометрический метод	1	-
802	509651.42	2280628.37	Картометрический	1	-

Сведения о местоположении границ объекта

1. Система координат МСК-45, зона 2

2. Сведения о характерных точках границ объекта

Обозначение характерных точек границ	Координаты, м		Метод определения координат характерной точки	Средняя квадратическая погрешность положения характерной точки (M _t), м	Описание обозначения точки на местности (при наличии)
	X	Y			
			метод		
803	509656.62	2280626.89	Картометрический метод	1	-
804	509659.66	2280625.82	Картометрический метод	1	-
805	509664.64	2280625.02	Картометрический метод	1	-
806	509672.64	2280624.66	Картометрический метод	1	-
807	509684.00	2280623.28	Картометрический метод	1	-
808	509685.79	2280623.48	Картометрический метод	1	-
809	509688.37	2280623.93	Картометрический метод	1	-
810	509690.27	2280624.81	Картометрический метод	1	-
811	509691.74	2280625.37	Картометрический метод	1	-
812	509694.68	2280627.10	Картометрический метод	1	-
813	509695.67	2280628.02	Картометрический метод	1	-
814	509705.30	2280627.27	Картометрический метод	1	-
815	509723.00	2280626.05	Картометрический метод	1	-
816	509739.26	2280625.81	Картометрический метод	1	-
817	509739.72	2280623.48	Картометрический метод	1	-
818	509740.81	2280621.50	Картометрический метод	1	-
819	509742.99	2280620.53	Картометрический метод	1	-
820	509747.19	2280619.74	Картометрический метод	1	-
821	509753.73	2280617.93	Картометрический метод	1	-
822	509759.13	2280616.90	Картометрический метод	1	-
823	509761.53	2280616.52	Картометрический метод	1	-
824	509764.63	2280616.87	Картометрический метод	1	-
825	509770.73	2280616.07	Картометрический метод	1	-
826	509787.03	2280613.20	Картометрический метод	1	-
827	509803.58	2280610.06	Картометрический метод	1	-

Сведения о местоположении границ объекта

1. Система координат МСК-45, зона 2

2. Сведения о характерных точках границ объекта

Обозначение характерных точек границ	Координаты, м		Метод определения координат характерной точки	Средняя квадратическая погрешность положения характерной точки (M _t), м	Описание обозначения точки на местности (при наличии)
	X	Y			
828	509815.67	2280608.38	Картометрический метод	1	-
829	509818.74	2280608.37	Картометрический метод	1	-
830	509820.25	2280608.32	Картометрический метод	1	-
831	509819.96	2280605.32	Картометрический метод	1	-
832	509378.11	2280651.18	Картометрический метод	1	-
833	509361.89	2280572.66	Картометрический метод	1	-
834	509347.33	2280581.08	Картометрический метод	1	-
835	509326.41	2280647.09	Картометрический метод	1	-
836	509307.69	2280647.46	Картометрический метод	1	-
837	509305.71	2280490.47	Картометрический метод	1	-
838	509315.67	2280480.94	Картометрический метод	1	-
839	509344.37	2280487.84	Картометрический метод	1	-
840	509340.54	2280469.28	Картометрический метод	1	-
841	509311.83	2280300.02	Картометрический метод	1	-
842	509293.92	2280194.52	Картометрический метод	1	-
843	509328.13	2280187.17	Картометрический метод	1	-
844	509322.38	2280181.70	Картометрический метод	1	-
845	509311.86	2280177.85	Картометрический метод	1	-
846	509303.94	2280177.20	Картометрический метод	1	-
847	509294.36	2280181.28	Картометрический метод	1	-
848	509286.86	2280186.47	Картометрический метод	1	-
849	509282.82	2280196.67	Картометрический метод	1	-
850	509280.47	2280204.27	Картометрический метод	1	-
851	509278.43	2280213.85	Картометрический метод	1	-
852	509275.70	2280226.95	Картометрический метод	1	-
853	509274.14	2280232.42	Картометрический	1	-

Сведения о местоположении границ объекта

1. Система координат МСК-45, зона 2

2. Сведения о характерных точках границ объекта

Обозначение характерных точек границ	Координаты, м		Метод определения координат характерной точки	Средняя квадратическая погрешность положения характерной точки (M _t), м	Описание обозначения точки на местности (при наличии)
	X	Y			
			метод		
854	509271.05	2280240.85	Картометрический метод	1	-
855	509268.73	2280246.10	Картометрический метод	1	-
856	509264.81	2280253.55	Картометрический метод	1	-
857	509259.62	2280261.74	Картометрический метод	1	-
858	509256.26	2280266.77	Картометрический метод	1	-
859	509251.22	2280271.25	Картометрический метод	1	-
860	509246.63	2280274.02	Картометрический метод	1	-
861	509239.22	2280280.37	Картометрический метод	1	-
862	509227.26	2280288.36	Картометрический метод	1	-
863	509218.40	2280292.87	Картометрический метод	1	-
864	509211.98	2280297.96	Картометрический метод	1	-
865	509206.84	2280301.81	Картометрический метод	1	-
866	509204.34	2280306.11	Картометрический метод	1	-
867	509201.81	2280312.31	Картометрический метод	1	-
868	509200.28	2280316.21	Картометрический метод	1	-
869	509195.67	2280327.26	Картометрический метод	1	-
870	509192.03	2280336.20	Картометрический метод	1	-
871	509187.06	2280343.22	Картометрический метод	1	-
872	509178.65	2280354.42	Картометрический метод	1	-
873	509173.00	2280363.43	Картометрический метод	1	-
874	509166.52	2280371.16	Картометрический метод	1	-
875	509160.86	2280375.84	Картометрический метод	1	-
876	509153.60	2280380.09	Картометрический метод	1	-
877	509149.52	2280383.39	Картометрический метод	1	-
878	509139.00	2280393.09	Картометрический метод	1	-

Сведения о местоположении границ объекта

1. Система координат МСК-45, зона 2

2. Сведения о характерных точках границ объекта

Обозначение характерных точек границ	Координаты, м		Метод определения координат характерной точки	Средняя квадратическая погрешность положения характерной точки (M _t), м	Описание обозначения точки на местности (при наличии)
	X	Y			
879	509135.96	2280398.87	Картометрический метод	1	-
880	509132.05	2280405.37	Картометрический метод	1	-
881	509128.02	2280413.14	Картометрический метод	1	-
882	509124.81	2280421.98	Картометрический метод	1	-
883	509122.67	2280430.43	Картометрический метод	1	-
884	509120.74	2280438.64	Картометрический метод	1	-
885	509118.89	2280443.81	Картометрический метод	1	-
886	509116.58	2280448.21	Картометрический метод	1	-
887	509112.65	2280449.54	Картометрический метод	1	-
888	509108.40	2280450.22	Картометрический метод	1	-
889	509100.16	2280449.88	Картометрический метод	1	-
890	509092.75	2280450.09	Картометрический метод	1	-
891	509088.31	2280450.02	Картометрический метод	1	-
892	509083.03	2280448.66	Картометрический метод	1	-
893	509078.70	2280448.06	Картометрический метод	1	-
894	509070.03	2280446.89	Картометрический метод	1	-
895	509060.30	2280447.05	Картометрический метод	1	-
896	509050.43	2280448.28	Картометрический метод	1	-
897	509038.76	2280450.23	Картометрический метод	1	-
898	509027.18	2280453.86	Картометрический метод	1	-
899	509021.33	2280455.59	Картометрический метод	1	-
900	509011.44	2280458.08	Картометрический метод	1	-
901	508999.24	2280460.22	Картометрический метод	1	-
902	508982.37	2280463.14	Картометрический метод	1	-
903	508975.47	2280463.26	Картометрический метод	1	-
904	508972.19	2280463.95	Картометрический	1	-

Сведения о местоположении границ объекта

1. Система координат МСК-45, зона 2

2. Сведения о характерных точках границ объекта

Обозначение характерных точек границ	Координаты, м		Метод определения координат характерной точки	Средняя квадратическая погрешность положения характерной точки (M _t), м	Описание обозначения точки на местности (при наличии)
	X	Y			
			метод		
905	508965.10	2280463.95	Картометрический метод	1	-
906	508958.11	2280464.79	Картометрический метод	1	-
907	508943.80	2280465.54	Картометрический метод	1	-
908	508936.18	2280465.52	Картометрический метод	1	-
909	508920.51	2280465.93	Картометрический метод	1	-
910	508902.94	2280465.99	Картометрический метод	1	-
911	508893.50	2280466.27	Картометрический метод	1	-
912	508884.63	2280465.92	Картометрический метод	1	-
913	508870.12	2280466.65	Картометрический метод	1	-
914	508854.44	2280467.47	Картометрический метод	1	-
915	508844.07	2280467.53	Картометрический метод	1	-
916	508837.83	2280467.23	Картометрический метод	1	-
917	508832.75	2280468.00	Картометрический метод	1	-
918	508824.78	2280468.94	Картометрический метод	1	-
919	508814.27	2280470.79	Картометрический метод	1	-
920	508805.05	2280471.82	Картометрический метод	1	-
921	508776.96	2280474.89	Картометрический метод	1	-
922	508764.34	2280476.51	Картометрический метод	1	-
923	508760.09	2280477.91	Картометрический метод	1	-
924	508753.83	2280478.15	Картометрический метод	1	-
925	508746.83	2280480.06	Картометрический метод	1	-
926	508739.31	2280480.58	Картометрический метод	1	-
927	508730.38	2280482.46	Картометрический метод	1	-
928	508724.20	2280485.33	Картометрический метод	1	-
929	508721.65	2280486.44	Картометрический метод	1	-

Сведения о местоположении границ объекта

1. Система координат МСК-45, зона 2

2. Сведения о характерных точках границ объекта

Обозначение характерных точек границ	Координаты, м		Метод определения координат характерной точки	Средняя квадратическая погрешность положения характерной точки (M _t), м	Описание обозначения точки на местности (при наличии)
	X	Y			
930	508720.03	2280488.33	Картометрический метод	1	-
931	508718.73	2280490.64	Картометрический метод	1	-
932	508719.00	2280492.66	Картометрический метод	1	-
933	508719.79	2280496.15	Картометрический метод	1	-
934	508721.72	2280502.22	Картометрический метод	1	-
935	508725.91	2280512.65	Картометрический метод	1	-
936	508729.99	2280522.25	Картометрический метод	1	-
937	508732.48	2280526.09	Картометрический метод	1	-
938	508734.73	2280531.75	Картометрический метод	1	-
939	508736.54	2280537.69	Картометрический метод	1	-
940	508737.53	2280542.26	Картометрический метод	1	-
941	508738.19	2280547.35	Картометрический метод	1	-
942	508738.55	2280552.12	Картометрический метод	1	-
943	508738.37	2280557.51	Картометрический метод	1	-
944	508739.04	2280561.96	Картометрический метод	1	-
945	508738.97	2280567.03	Картометрический метод	1	-
946	508739.95	2280571.93	Картометрический метод	1	-
947	508740.13	2280574.26	Картометрический метод	1	-
948	508740.36	2280578.69	Картометрический метод	1	-
949	508745.28	2280595.57	Картометрический метод	1	-
950	508862.30	2280571.47	Картометрический метод	1	-
951	509052.49	2280588.62	Картометрический метод	1	-
952	509268.76	2280642.04	Картометрический метод	1	-
953	509319.26	2280658.79	Картометрический метод	1	-
954	509324.96	2280659.53	Картометрический метод	1	-
955	509331.21	2280659.62	Картометрический	1	-

Сведения о местоположении границ объекта

1. Система координат МСК-45, зона 2

2. Сведения о характерных точках границ объекта

Обозначение характерных точек границ	Координаты, м		Метод определения координат характерной точки	Средняя квадратическая погрешность положения характерной точки (M _t), м	Описание обозначения точки на местности (при наличии)
	X	Y			
			метод		
956	509338.08	2280659.07	Картометрический метод	1	-
957	509344.13	2280658.32	Картометрический метод	1	-
958	509354.22	2280656.16	Картометрический метод	1	-
959	509359.63	2280655.17	Картометрический метод	1	-
960	509364.87	2280655.14	Картометрический метод	1	-
961	509369.89	2280655.07	Картометрический метод	1	-
962	509384.85	2280656.61	Картометрический метод	1	-
963	509389.03	2280656.93	Картометрический метод	1	-
964	509390.21	2280660.66	Картометрический метод	1	-
965	509392.65	2280664.93	Картометрический метод	1	-
966	509393.07	2280664.91	Картометрический метод	1	-
967	509394.29	2280708.20	Картометрический метод	1	-
968	509373.25	2280740.59	Картометрический метод	1	-
969	509371.81	2280754.58	Картометрический метод	1	-
970	509374.37	2280759.05	Картометрический метод	1	-
971	509378.78	2280768.92	Картометрический метод	1	-
972	509381.94	2280771.76	Картометрический метод	1	-
973	509390.26	2280774.78	Картометрический метод	1	-
754	509396.97	2280775.31	Картометрический метод	1	-
					-
974	510854.10	2281215.13	Картометрический метод	1	-
975	510942.55	2281185.50	Картометрический метод	1	-
976	510960.80	2281180.71	Картометрический метод	1	-
977	510937.46	2281155.37	Картометрический метод	1	-
978	510937.84	2281144.18	Картометрический метод	1	-
979	510935.03	2281086.07	Картометрический	1	-

Сведения о местоположении границ объекта

1. Система координат МСК-45, зона 2

2. Сведения о характерных точках границ объекта

Обозначение характерных точек границ	Координаты, м		Метод определения координат характерной точки	Средняя квадратическая погрешность положения характерной точки (M _t), м	Описание обозначения точки на местности (при наличии)
	X	Y			
			метод		
980	510952.10	2281065.82	Картометрический метод	1	-
981	510941.87	2281026.55	Картометрический метод	1	-
982	510933.23	2281004.50	Картометрический метод	1	-
983	510916.45	2280975.33	Картометрический метод	1	-
984	510896.01	2280967.20	Картометрический метод	1	-
985	510874.43	2280971.08	Картометрический метод	1	-
986	510882.68	2280992.00	Картометрический метод	1	-
987	510861.36	2280995.99	Картометрический метод	1	-
988	510839.66	2281000.06	Картометрический метод	1	-
989	510808.55	2281008.31	Картометрический метод	1	-
990	510792.32	2281012.61	Картометрический метод	1	-
991	510782.91	2281014.13	Картометрический метод	1	-
992	510804.81	2281072.42	Картометрический метод	1	-
993	510816.97	2281119.72	Картометрический метод	1	-
994	510821.73	2281130.67	Картометрический метод	1	-
995	510825.39	2281140.42	Картометрический метод	1	-
996	510827.36	2281145.63	Картометрический метод	1	-
997	510829.50	2281150.92	Картометрический метод	1	-
998	510835.08	2281165.02	Картометрический метод	1	-
999	510841.90	2281180.89	Картометрический метод	1	-
974	510854.10	2281215.13	Картометрический метод	1	-
					-
1000	511833.25	2282377.53	Картометрический метод	1	-
1001	511982.96	2282201.26	Картометрический метод	1	-
1002	512112.47	2282053.44	Картометрический метод	1	-
1003	512204.53	2281944.62	Картометрический	1	-

Сведения о местоположении границ объекта					
1. Система координат МСК-45, зона 2					
2. Сведения о характерных точках границ объекта					
Обозначение характерных точек границ	Координаты, м		Метод определения координат характерной точки	Средняя квадратическая погрешность положения характерной точки (M _t), м	Описание обозначения точки на местности (при наличии)
	X	Y			
			метод		
1004	512142.28	2281895.62	Картометрический метод	1	-
1005	512099.52	2281957.15	Картометрический метод	1	-
1006	511768.77	2282325.30	Картометрический метод	1	-
1000	511833.25	2282377.53	Картометрический метод	1	-
					-
1007	510362.41	2282552.16	Картометрический метод	1	-
1008	510498.09	2282542.54	Картометрический метод	1	-
1009	510501.79	2282542.77	Картометрический метод	1	-
1010	510545.95	2282511.02	Картометрический метод	1	-
1011	510550.09	2282507.40	Картометрический метод	1	-
1012	510622.20	2282463.84	Картометрический метод	1	-
1013	510620.53	2282313.21	Картометрический метод	1	-
1014	510861.74	2282257.74	Картометрический метод	1	-
1015	511658.40	2282170.30	Картометрический метод	1	-
1016	511925.01	2281856.06	Картометрический метод	1	-
1017	511978.40	2281832.53	Картометрический метод	1	-
1018	512161.52	2281600.72	Картометрический метод	1	-
1019	512284.65	2281434.29	Картометрический метод	1	-
1020	512421.80	2281264.44	Картометрический метод	1	-
1021	512461.11	2281232.42	Картометрический метод	1	-
1022	512406.54	2281060.47	Картометрический метод	1	-
1023	512390.01	2281027.76	Картометрический метод	1	-
1024	512384.90	2281026.67	Картометрический метод	1	-
1025	512379.96	2281021.41	Картометрический метод	1	-
1026	512354.40	2281019.83	Картометрический метод	1	-
1027	512333.12	2281024.26	Картометрический	1	-

Сведения о местоположении границ объекта					
1. Система координат МСК-45, зона 2					
2. Сведения о характерных точках границ объекта					
Обозначение характерных точек границ	Координаты, м		Метод определения координат характерной точки	Средняя квадратическая погрешность положения характерной точки (M _t), м	Описание обозначения точки на местности (при наличии)
	X	Y			
			метод		
1028	512316.89	2281030.43	Картометрический метод	1	-
1029	512302.50	2281029.28	Картометрический метод	1	-
1030	512247.73	2281028.85	Картометрический метод	1	-
1031	512218.68	2281031.09	Картометрический метод	1	-
1032	512208.25	2281039.16	Картометрический метод	1	-
1033	512207.40	2281057.38	Картометрический метод	1	-
1034	512217.22	2281093.91	Картометрический метод	1	-
1035	512219.40	2281119.59	Картометрический метод	1	-
1036	512206.48	2281130.19	Картометрический метод	1	-
1037	512186.23	2281136.69	Картометрический метод	1	-
1038	512160.34	2281141.20	Картометрический метод	1	-
1039	512148.25	2281140.35	Картометрический метод	1	-
1040	512147.49	2281139.24	Картометрический метод	1	-
1041	512140.69	2281134.72	Картометрический метод	1	-
1042	512124.07	2281096.71	Картометрический метод	1	-
1043	512088.24	2281061.66	Картометрический метод	1	-
1044	512080.85	2281040.78	Картометрический метод	1	-
1045	512087.45	2281029.62	Картометрический метод	1	-
1046	512097.14	2281025.91	Картометрический метод	1	-
1047	512111.38	2281024.51	Картометрический метод	1	-
1048	512147.12	2281023.04	Картометрический метод	1	-
1049	512157.07	2281019.04	Картометрический метод	1	-
1050	512163.14	2281010.61	Картометрический метод	1	-
1051	512171.91	2280964.40	Картометрический метод	1	-
1052	512178.95	2280936.79	Картометрический метод	1	-

Сведения о местоположении границ объекта

1. Система координат МСК-45, зона 2

2. Сведения о характерных точках границ объекта

Обозначение характерных точек границ	Координаты, м		Метод определения координат характерной точки	Средняя квадратическая погрешность положения характерной точки (M _t), м	Описание обозначения точки на местности (при наличии)
	X	Y			
1053	512194.77	2280918.58	Картометрический метод	1	-
1054	512227.66	2280897.44	Картометрический метод	1	-
1055	512239.78	2280876.89	Картометрический метод	1	-
1056	512245.76	2280846.41	Картометрический метод	1	-
1057	512244.18	2280817.71	Картометрический метод	1	-
1058	512248.02	2280811.05	Картометрический метод	1	-
1059	512293.93	2280782.89	Картометрический метод	1	-
1060	512300.79	2280763.29	Картометрический метод	1	-
1061	512294.64	2280735.05	Картометрический метод	1	-
1062	512276.04	2280706.52	Картометрический метод	1	-
1063	512270.44	2280685.69	Картометрический метод	1	-
1064	512213.40	2280665.45	Картометрический метод	1	-
1065	512156.49	2280630.42	Картометрический метод	1	-
1066	512152.73	2280614.72	Картометрический метод	1	-
1067	512165.52	2280590.14	Картометрический метод	1	-
1068	512210.62	2280537.97	Картометрический метод	1	-
1069	512227.26	2280511.00	Картометрический метод	1	-
1070	512243.13	2280481.61	Картометрический метод	1	-
1071	512257.11	2280476.16	Картометрический метод	1	-
1072	512265.55	2280482.81	Картометрический метод	1	-
1073	512342.16	2280512.23	Картометрический метод	1	-
1074	512716.97	2280540.57	Картометрический метод	1	-
1075	512702.65	2280556.19	Картометрический метод	1	-
1076	512723.05	2280537.43	Картометрический метод	1	-
1077	512736.44	2280526.51	Картометрический метод	1	-
1078	512754.39	2280529.44	Картометрический	1	-

Сведения о местоположении границ объекта

1. Система координат МСК-45, зона 2

2. Сведения о характерных точках границ объекта

Обозначение характерных точек границ	Координаты, м		Метод определения координат характерной точки	Средняя квадратическая погрешность положения характерной точки (M _t), м	Описание обозначения точки на местности (при наличии)
	X	Y			
			метод		
1079	512764.03	2280557.11	Картометрический метод	1	-
1080	512770.82	2280599.02	Картометрический метод	1	-
1081	512790.24	2280609.35	Картометрический метод	1	-
1082	512824.22	2280602.99	Картометрический метод	1	-
1083	512864.02	2280594.05	Картометрический метод	1	-
1084	512902.11	2280595.15	Картометрический метод	1	-
1085	512932.03	2280612.53	Картометрический метод	1	-
1086	512955.50	2280635.12	Картометрический метод	1	-
1087	512963.23	2280648.99	Картометрический метод	1	-
1088	512975.37	2280651.81	Картометрический метод	1	-
1089	512989.78	2280679.03	Картометрический метод	1	-
1090	512979.70	2280714.85	Картометрический метод	1	-
1091	512963.78	2280725.26	Картометрический метод	1	-
1092	512953.52	2280731.93	Картометрический метод	1	-
1093	512940.29	2280731.74	Картометрический метод	1	-
1094	512910.44	2280781.56	Картометрический метод	1	-
1095	512933.99	2280799.91	Картометрический метод	1	-
1096	512959.90	2280765.89	Картометрический метод	1	-
1097	513019.70	2280765.18	Картометрический метод	1	-
1098	513048.70	2280773.57	Картометрический метод	1	-
1099	513087.96	2280766.74	Картометрический метод	1	-
1100	513120.65	2280774.64	Картометрический метод	1	-
1101	513152.35	2280742.29	Картометрический метод	1	-
1102	513178.74	2280746.42	Картометрический метод	1	-
1103	513206.94	2280772.24	Картометрический метод	1	-

Сведения о местоположении границ объекта

1. Система координат МСК-45, зона 2

2. Сведения о характерных точках границ объекта

Обозначение характерных точек границ	Координаты, м		Метод определения координат характерной точки	Средняя квадратическая погрешность положения характерной точки (M _t), м	Описание обозначения точки на местности (при наличии)
	X	Y			
1104	513209.61	2280816.15	Картометрический метод	1	-
1105	513233.74	2280855.71	Картометрический метод	1	-
1106	513241.71	2280864.14	Картометрический метод	1	-
1107	513270.05	2280831.13	Картометрический метод	1	-
1108	513277.17	2280820.80	Картометрический метод	1	-
1109	513176.56	2280693.07	Картометрический метод	1	-
1110	513172.33	2280688.53	Картометрический метод	1	-
1111	513167.15	2280685.17	Картометрический метод	1	-
1112	512934.94	2280572.24	Картометрический метод	1	-
1113	512902.69	2280557.69	Картометрический метод	1	-
1114	512760.20	2280493.46	Картометрический метод	1	-
1115	512755.89	2280491.99	Картометрический метод	1	-
1116	512751.82	2280491.34	Картометрический метод	1	-
1117	512677.52	2280483.14	Картометрический метод	1	-
1118	512702.29	2280416.32	Картометрический метод	1	-
1119	512858.16	2280430.01	Картометрический метод	1	-
1120	512997.49	2280444.49	Картометрический метод	1	-
1121	513069.61	2280460.03	Картометрический метод	1	-
1122	513176.83	2280479.22	Картометрический метод	1	-
1123	513308.10	2280520.51	Картометрический метод	1	-
1124	513353.80	2280543.64	Картометрический метод	1	-
1125	513307.36	2280649.21	Картометрический метод	1	-
1126	513380.64	2280702.31	Картометрический метод	1	-
1127	513382.90	2280704.26	Картометрический метод	1	-
1128	513491.65	2280577.50	Картометрический метод	1	-
1129	513514.48	2280551.34	Картометрический	1	-

Сведения о местоположении границ объекта

1. Система координат МСК-45, зона 2

2. Сведения о характерных точках границ объекта

Обозначение характерных точек границ	Координаты, м		Метод определения координат характерной точки	Средняя квадратическая погрешность положения характерной точки (M _t), м	Описание обозначения точки на местности (при наличии)
	X	Y			
			метод		
1130	513366.89	2280488.27	Картометрический метод	1	-
1131	513220.91	2280435.43	Картометрический метод	1	-
1132	513114.73	2280415.24	Картометрический метод	1	-
1133	513060.00	2280407.13	Картометрический метод	1	-
1134	513065.10	2280426.98	Картометрический метод	1	-
1135	512996.89	2280413.37	Картометрический метод	1	-
1136	512995.13	2280399.96	Картометрический метод	1	-
1137	512887.39	2280391.94	Картометрический метод	1	-
1138	512845.76	2280405.71	Картометрический метод	1	-
1139	512714.51	2280392.96	Картометрический метод	1	-
1140	512700.66	2280356.74	Картометрический метод	1	-
1141	512668.30	2280352.66	Картометрический метод	1	-
1142	512644.89	2280352.31	Картометрический метод	1	-
1143	512619.91	2280337.53	Картометрический метод	1	-
1144	512580.00	2280298.71	Картометрический метод	1	-
1145	512530.76	2280274.20	Картометрический метод	1	-
1146	512476.14	2280262.02	Картометрический метод	1	-
1147	512412.15	2280255.90	Картометрический метод	1	-
1148	512375.43	2280249.63	Картометрический метод	1	-
1149	512364.74	2280256.35	Картометрический метод	1	-
1150	512337.90	2280245.90	Картометрический метод	1	-
1151	512323.50	2280253.61	Картометрический метод	1	-
1152	512323.78	2280269.50	Картометрический метод	1	-
1153	512427.62	2280293.34	Картометрический метод	1	-
1154	512462.22	2280295.40	Картометрический метод	1	-

Сведения о местоположении границ объекта					
1. Система координат МСК-45, зона 2					
2. Сведения о характерных точках границ объекта					
Обозначение характерных точек границ	Координаты, м		Метод определения координат характерной точки	Средняя квадратическая погрешность положения характерной точки (M _t), м	Описание обозначения точки на местности (при наличии)
	X	Y			
1155	512492.18	2280297.40	Картометрический метод	1	-
1156	512531.27	2280309.86	Картометрический метод	1	-
1157	512552.11	2280325.33	Картометрический метод	1	-
1158	512539.42	2280325.88	Картометрический метод	1	-
1159	512525.80	2280327.94	Картометрический метод	1	-
1160	512518.17	2280333.10	Картометрический метод	1	-
1161	512512.77	2280340.57	Картометрический метод	1	-
1162	512507.43	2280344.27	Картометрический метод	1	-
1163	512481.05	2280342.37	Картометрический метод	1	-
1164	512466.61	2280349.69	Картометрический метод	1	-
1165	512458.06	2280365.42	Картометрический метод	1	-
1166	512462.43	2280376.79	Картометрический метод	1	-
1167	512477.20	2280398.16	Картометрический метод	1	-
1168	512509.84	2280419.52	Картометрический метод	1	-
1169	512518.53	2280431.60	Картометрический метод	1	-
1170	512524.16	2280440.56	Картометрический метод	1	-
1171	512558.44	2280442.21	Картометрический метод	1	-
1172	512570.59	2280428.91	Картометрический метод	1	-
1173	512579.01	2280403.45	Картометрический метод	1	-
1174	512602.51	2280397.00	Картометрический метод	1	-
1175	512612.47	2280386.60	Картометрический метод	1	-
1176	512618.72	2280373.10	Картометрический метод	1	-
1177	512658.08	2280400.67	Картометрический метод	1	-
1178	512688.92	2280411.96	Картометрический метод	1	-
1179	512663.07	2280481.88	Картометрический метод	1	-
1180	512405.61	2280460.19	Картометрический	1	-

Сведения о местоположении границ объекта

1. Система координат МСК-45, зона 2

2. Сведения о характерных точках границ объекта

Обозначение характерных точек границ	Координаты, м		Метод определения координат характерной точки	Средняя квадратическая погрешность положения характерной точки (M _t), м	Описание обозначения точки на местности (при наличии)
	X	Y			
			метод		
1181	512387.58	2280462.56	Картометрический метод	1	-
1182	512375.50	2280457.08	Картометрический метод	1	-
1183	512373.10	2280439.59	Картометрический метод	1	-
1184	512376.66	2280414.78	Картометрический метод	1	-
1185	512381.12	2280400.01	Картометрический метод	1	-
1186	512382.34	2280388.39	Картометрический метод	1	-
1187	512378.81	2280377.24	Картометрический метод	1	-
1188	512364.61	2280371.18	Картометрический метод	1	-
1189	512346.62	2280370.40	Картометрический метод	1	-
1190	512327.64	2280368.10	Картометрический метод	1	-
1191	512295.29	2280112.51	Картометрический метод	1	-
1192	512268.43	2280099.47	Картометрический метод	1	-
1193	512177.24	2280045.81	Картометрический метод	1	-
1194	512015.62	2279937.88	Картометрический метод	1	-
1195	511890.51	2279861.14	Картометрический метод	1	-
1196	511824.69	2279817.89	Картометрический метод	1	-
1197	511768.21	2279920.09	Картометрический метод	1	-
1198	511756.95	2279942.19	Картометрический метод	1	-
1199	511360.01	2280666.72	Картометрический метод	1	-
1200	511215.78	2280930.19	Картометрический метод	1	-
1201	510938.15	2281436.77	Картометрический метод	1	-
1202	510940.49	2281436.37	Картометрический метод	1	-
1203	510970.81	2281426.43	Картометрический метод	1	-
1204	511030.05	2281405.35	Картометрический метод	1	-
1205	511067.13	2281388.37	Картометрический метод	1	-

Сведения о местоположении границ объекта

1. Система координат МСК-45, зона 2

2. Сведения о характерных точках границ объекта

Обозначение характерных точек границ	Координаты, м		Метод определения координат характерной точки	Средняя квадратическая погрешность положения характерной точки (M _t), м	Описание обозначения точки на местности (при наличии)
	X	Y			
1206	511074.83	2281376.07	Картометрический метод	1	-
1207	511072.34	2281361.92	Картометрический метод	1	-
1208	511059.85	2281321.10	Картометрический метод	1	-
1209	511069.75	2281308.29	Картометрический метод	1	-
1210	511097.09	2281290.67	Картометрический метод	1	-
1211	511117.09	2281265.25	Картометрический метод	1	-
1212	511136.21	2281252.80	Картометрический метод	1	-
1213	511168.02	2281233.66	Картометрический метод	1	-
1214	511191.64	2281226.98	Картометрический метод	1	-
1215	511218.51	2281225.83	Картометрический метод	1	-
1216	511251.15	2281227.10	Картометрический метод	1	-
1217	511266.57	2281232.66	Картометрический метод	1	-
1218	511276.73	2281245.39	Картометрический метод	1	-
1219	511276.47	2281257.20	Картометрический метод	1	-
1220	511264.89	2281293.29	Картометрический метод	1	-
1221	511262.83	2281314.11	Картометрический метод	1	-
1222	511267.46	2281326.72	Картометрический метод	1	-
1223	511277.87	2281336.00	Картометрический метод	1	-
1224	511288.73	2281339.12	Картометрический метод	1	-
1225	511298.99	2281333.40	Картометрический метод	1	-
1226	511302.37	2281319.05	Картометрический метод	1	-
1227	511301.71	2281292.53	Картометрический метод	1	-
1228	511308.63	2281284.32	Картометрический метод	1	-
1229	511331.20	2281276.87	Картометрический метод	1	-
1230	511344.86	2281277.39	Картометрический метод	1	-
1231	511382.48	2281308.76	Картометрический	1	-

Сведения о местоположении границ объекта

1. Система координат МСК-45, зона 2

2. Сведения о характерных точках границ объекта

Обозначение характерных точек границ	Координаты, м		Метод определения координат характерной точки	Средняя квадратическая погрешность положения характерной точки (M _t), м	Описание обозначения точки на местности (при наличии)
	X	Y			
			метод		
1232	511407.01	2281317.39	Картометрический метод	1	-
1233	511428.89	2281318.18	Картометрический метод	1	-
1234	511481.68	2281314.38	Картометрический метод	1	-
1235	511496.35	2281317.94	Картометрический метод	1	-
1236	511505.56	2281332.90	Картометрический метод	1	-
1237	511514.54	2281377.15	Картометрический метод	1	-
1238	511523.37	2281437.70	Картометрический метод	1	-
1239	511520.75	2281454.06	Картометрический метод	1	-
1240	511498.46	2281476.86	Картометрический метод	1	-
1241	511495.92	2281484.70	Картометрический метод	1	-
1242	511494.83	2281526.42	Картометрический метод	1	-
1243	511501.46	2281549.82	Картометрический метод	1	-
1244	511516.09	2281572.39	Картометрический метод	1	-
1245	511539.13	2281604.78	Картометрический метод	1	-
1246	511484.55	2281614.38	Картометрический метод	1	-
1247	511466.12	2281633.40	Картометрический метод	1	-
1248	511439.47	2281631.87	Картометрический метод	1	-
1249	511414.46	2281632.64	Картометрический метод	1	-
1250	511312.77	2281600.46	Картометрический метод	1	-
1251	511265.41	2281578.18	Картометрический метод	1	-
1252	511170.26	2281564.84	Картометрический метод	1	-
1253	511116.90	2281527.15	Картометрический метод	1	-
1254	511056.24	2281501.56	Картометрический метод	1	-
1255	511045.34	2281496.74	Картометрический метод	1	-
1256	511020.29	2281497.05	Картометрический метод	1	-

Сведения о местоположении границ объекта					
1. Система координат МСК-45, зона 2					
2. Сведения о характерных точках границ объекта					
Обозначение характерных точек границ	Координаты, м		Метод определения координат характерной точки	Средняя квадратическая погрешность положения характерной точки (M _t), м	Описание обозначения точки на местности (при наличии)
	X	Y			
1257	510993.46	2281504.25	Картометрический метод	1	-
1258	510921.94	2281482.23	Картометрический метод	1	-
1259	510915.74	2281477.67	Картометрический метод	1	-
1260	510892.47	2281520.12	Картометрический метод	1	-
1261	510903.59	2281533.19	Картометрический метод	1	-
1262	510903.84	2281544.57	Картометрический метод	1	-
1263	510895.75	2281550.40	Картометрический метод	1	-
1264	510876.23	2281549.76	Картометрический метод	1	-
1265	510805.85	2281678.19	Картометрический метод	1	-
1266	510812.08	2281702.24	Картометрический метод	1	-
1267	510813.49	2281707.49	Картометрический метод	1	-
1268	510817.47	2281712.26	Картометрический метод	1	-
1269	510824.11	2281717.15	Картометрический метод	1	-
1270	510844.17	2281734.24	Картометрический метод	1	-
1271	510835.58	2281758.51	Картометрический метод	1	-
1272	510796.76	2281772.11	Картометрический метод	1	-
1273	510761.37	2281766.76	Картометрический метод	1	-
1274	510744.89	2281730.18	Картометрический метод	1	-
1275	510715.95	2281709.60	Картометрический метод	1	-
1276	510701.26	2281706.82	Картометрический метод	1	-
1277	510700.64	2281706.19	Картометрический метод	1	-
1278	510530.51	2281729.91	Картометрический метод	1	-
1279	510505.92	2281733.33	Картометрический метод	1	-
1280	510466.29	2281738.86	Картометрический метод	1	-
1281	510473.10	2281800.34	Картометрический метод	1	-
1282	510533.88	2281993.62	Картометрический	1	-

Сведения о местоположении границ объекта

1. Система координат МСК-45, зона 2

2. Сведения о характерных точках границ объекта

Обозначение характерных точек границ	Координаты, м		Метод определения координат характерной точки	Средняя квадратическая погрешность положения характерной точки (M _t), м	Описание обозначения точки на местности (при наличии)
	X	Y			
			метод		
1283	510406.05	2282074.49	Картометрический метод	1	-
1284	510109.72	2282108.60	Картометрический метод	1	-
1285	510116.12	2282161.68	Картометрический метод	1	-
1286	510159.52	2282535.53	Картометрический метод	1	-
1287	510175.47	2282535.26	Картометрический метод	1	-
1288	510244.49	2282526.76	Картометрический метод	1	-
1007	510362.41	2282552.16	Картометрический метод	1	-
					-
1289	511738.37	2281921.55	Картометрический метод	1	-
1290	511747.57	2281919.25	Картометрический метод	1	-
1291	511773.87	2281889.36	Картометрический метод	1	-
1292	511802.30	2281853.29	Картометрический метод	1	-
1293	511805.24	2281842.21	Картометрический метод	1	-
1294	511800.25	2281829.13	Картометрический метод	1	-
1295	511796.25	2281814.63	Картометрический метод	1	-
1296	511801.34	2281785.25	Картометрический метод	1	-
1297	511810.35	2281774.03	Картометрический метод	1	-
1298	511823.75	2281767.58	Картометрический метод	1	-
1299	511838.04	2281767.71	Картометрический метод	1	-
1300	511857.44	2281773.99	Картометрический метод	1	-
1301	511867.30	2281775.42	Картометрический метод	1	-
1302	511876.25	2281769.97	Картометрический метод	1	-
1303	511882.87	2281751.64	Картометрический метод	1	-
1304	511891.79	2281741.18	Картометрический метод	1	-
1305	511906.20	2281736.07	Картометрический метод	1	-
1306	511938.04	2281734.12	Картометрический	1	-

Сведения о местоположении границ объекта

1. Система координат МСК-45, зона 2

2. Сведения о характерных точках границ объекта

Обозначение характерных точек границ	Координаты, м		Метод определения координат характерной точки	Средняя квадратическая погрешность положения характерной точки (M _t), м	Описание обозначения точки на местности (при наличии)
	X	Y			
			метод		
1307	511955.56	2281721.77	Картометрический метод	1	-
1308	511957.36	2281713.84	Картометрический метод	1	-
1309	511947.31	2281695.76	Картометрический метод	1	-
1310	511940.64	2281674.75	Картометрический метод	1	-
1311	511940.06	2281648.71	Картометрический метод	1	-
1312	511936.69	2281642.71	Картометрический метод	1	-
1313	511928.64	2281638.96	Картометрический метод	1	-
1314	511919.18	2281638.58	Картометрический метод	1	-
1315	511882.87	2281645.75	Картометрический метод	1	-
1316	511856.62	2281646.25	Картометрический метод	1	-
1317	511807.57	2281644.66	Картометрический метод	1	-
1318	511791.34	2281635.42	Картометрический метод	1	-
1319	511785.50	2281619.51	Картометрический метод	1	-
1320	511779.22	2281582.66	Картометрический метод	1	-
1321	511769.73	2281566.17	Картометрический метод	1	-
1322	511763.61	2281560.97	Картометрический метод	1	-
1323	511755.13	2281565.86	Картометрический метод	1	-
1324	511749.63	2281577.61	Картометрический метод	1	-
1325	511750.88	2281597.28	Картометрический метод	1	-
1326	511740.34	2281620.42	Картометрический метод	1	-
1327	511739.51	2281636.49	Картометрический метод	1	-
1328	511746.10	2281657.47	Картометрический метод	1	-
1329	511746.19	2281667.87	Картометрический метод	1	-
1330	511735.61	2281694.69	Картометрический метод	1	-
1331	511733.80	2281708.85	Картометрический метод	1	-

Сведения о местоположении границ объекта

1. Система координат МСК-45, зона 2

2. Сведения о характерных точках границ объекта

Обозначение характерных точек границ	Координаты, м		Метод определения координат характерной точки	Средняя квадратическая погрешность положения характерной точки (M _t), м	Описание обозначения точки на местности (при наличии)
	X	Y			
1332	511737.94	2281717.94	Картометрический метод	1	-
1333	511758.73	2281741.87	Картометрический метод	1	-
1334	511763.50	2281755.01	Картометрический метод	1	-
1335	511761.84	2281764.57	Картометрический метод	1	-
1336	511754.37	2281772.41	Картометрический метод	1	-
1337	511743.26	2281775.50	Картометрический метод	1	-
1338	511729.93	2281770.94	Картометрический метод	1	-
1339	511708.65	2281754.68	Картометрический метод	1	-
1340	511690.12	2281734.08	Картометрический метод	1	-
1341	511678.33	2281732.36	Картометрический метод	1	-
1342	511668.76	2281738.46	Картометрический метод	1	-
1343	511659.91	2281749.79	Картометрический метод	1	-
1344	511657.61	2281766.69	Картометрический метод	1	-
1345	511664.36	2281790.03	Картометрический метод	1	-
1346	511666.37	2281812.79	Картометрический метод	1	-
1347	511655.10	2281850.66	Картометрический метод	1	-
1348	511660.91	2281871.69	Картометрический метод	1	-
1349	511668.23	2281883.73	Картометрический метод	1	-
1350	511728.03	2281917.90	Картометрический метод	1	-
1289	511738.37	2281921.55	Картометрический метод	1	-
					-
1351	510629.82	2281997.09	Картометрический метод	1	-
1352	510696.84	2281995.57	Картометрический метод	1	-
1353	510774.72	2281993.39	Картометрический метод	1	-
1354	510802.34	2281984.98	Картометрический метод	1	-
1355	510818.73	2281975.52	Картометрический метод	1	-

Сведения о местоположении границ объекта

1. Система координат МСК-45, зона 2

2. Сведения о характерных точках границ объекта

Обозначение характерных точек границ	Координаты, м		Метод определения координат характерной точки	Средняя квадратическая погрешность положения характерной точки (M _t), м	Описание обозначения точки на местности (при наличии)
	X	Y			
1356	510825.62	2281960.09	Картометрический метод	1	-
1357	510837.12	2281920.25	Картометрический метод	1	-
1358	510835.37	2281905.23	Картометрический метод	1	-
1359	510837.01	2281877.37	Картометрический метод	1	-
1360	510827.01	2281863.72	Картометрический метод	1	-
1361	510804.35	2281879.73	Картометрический метод	1	-
1362	510783.29	2281886.34	Картометрический метод	1	-
1363	510739.22	2281887.81	Картометрический метод	1	-
1364	510726.20	2281880.80	Картометрический метод	1	-
1365	510681.71	2281842.37	Картометрический метод	1	-
1366	510634.47	2281810.47	Картометрический метод	1	-
1367	510623.46	2281806.62	Картометрический метод	1	-
1368	510580.80	2281798.48	Картометрический метод	1	-
1369	510565.76	2281786.24	Картометрический метод	1	-
1370	510550.09	2281754.78	Картометрический метод	1	-
1371	510507.66	2281797.10	Картометрический метод	1	-
1372	510551.76	2281871.19	Картометрический метод	1	-
1373	510556.35	2281944.78	Картометрический метод	1	-
1374	510575.25	2281970.88	Картометрический метод	1	-
1375	510590.51	2281990.09	Картометрический метод	1	-
1376	510605.50	2281987.03	Картометрический метод	1	-
1351	510629.82	2281997.09	Картометрический метод	1	-
					-
1377	511688.97	2281998.65	Картометрический метод	1	-
1378	511698.40	2281992.77	Картометрический метод	1	-
1379	511710.41	2281973.31	Картометрический метод	1	-

Сведения о местоположении границ объекта					
1. Система координат МСК-45, зона 2					
2. Сведения о характерных точках границ объекта					
Обозначение характерных точек границ	Координаты, м		Метод определения координат характерной точки	Средняя квадратическая погрешность положения характерной точки (M _t), м	Описание обозначения точки на местности (при наличии)
	X	Y			
1380	511707.97	2281960.32	Картометрический метод	1	-
1381	511695.28	2281948.28	Картометрический метод	1	-
1382	511655.91	2281924.59	Картометрический метод	1	-
1383	511628.46	2281893.54	Картометрический метод	1	-
1384	511620.69	2281878.25	Картометрический метод	1	-
1385	511621.06	2281859.48	Картометрический метод	1	-
1386	511626.22	2281848.76	Картометрический метод	1	-
1387	511642.29	2281830.02	Картометрический метод	1	-
1388	511639.50	2281815.32	Картометрический метод	1	-
1389	511625.21	2281774.28	Картометрический метод	1	-
1390	511615.17	2281771.60	Картометрический метод	1	-
1391	511600.15	2281776.42	Картометрический метод	1	-
1392	511589.24	2281773.90	Картометрический метод	1	-
1393	511582.39	2281763.22	Картометрический метод	1	-
1394	511588.36	2281744.79	Картометрический метод	1	-
1395	511612.03	2281710.04	Картометрический метод	1	-
1396	511612.71	2281694.01	Картометрический метод	1	-
1397	511600.69	2281652.76	Картометрический метод	1	-
1398	511587.57	2281628.21	Картометрический метод	1	-
1399	511563.96	2281617.87	Картометрический метод	1	-
1400	511541.45	2281643.05	Картометрический метод	1	-
1401	511536.69	2281657.73	Картометрический метод	1	-
1402	511539.55	2281694.11	Картометрический метод	1	-
1403	511527.36	2281713.79	Картометрический метод	1	-
1404	511515.98	2281715.33	Картометрический метод	1	-
1405	511500.55	2281722.47	Картометрический	1	-

Сведения о местоположении границ объекта					
1. Система координат МСК-45, зона 2					
2. Сведения о характерных точках границ объекта					
Обозначение характерных точек границ	Координаты, м		Метод определения координат характерной точки	Средняя квадратическая погрешность положения характерной точки (M _t), м	Описание обозначения точки на местности (при наличии)
	X	Y			
			метод		
1406	511483.60	2281754.01	Картометрический метод	1	-
1407	511491.25	2281773.99	Картометрический метод	1	-
1408	511502.87	2281832.64	Картометрический метод	1	-
1409	511505.37	2281854.80	Картометрический метод	1	-
1410	511509.37	2281890.62	Картометрический метод	1	-
1411	511528.51	2281901.69	Картометрический метод	1	-
1412	511518.84	2281941.28	Картометрический метод	1	-
1413	511524.39	2281967.68	Картометрический метод	1	-
1414	511578.01	2281967.56	Картометрический метод	1	-
1415	511598.80	2281971.19	Картометрический метод	1	-
1416	511674.36	2281997.84	Картометрический метод	1	-
1377	511688.97	2281998.65	Картометрический метод	1	-
					-
1417	511338.12	2281162.19	Картометрический метод	1	-
1418	511347.10	2281160.89	Картометрический метод	1	-
1419	511376.85	2281152.38	Картометрический метод	1	-
1420	511389.80	2281150.32	Картометрический метод	1	-
1421	511427.23	2281149.29	Картометрический метод	1	-
1422	511449.85	2281147.40	Картометрический метод	1	-
1423	511464.67	2281144.54	Картометрический метод	1	-
1424	511470.87	2281141.98	Картометрический метод	1	-
1425	511479.67	2281134.55	Картометрический метод	1	-
1426	511481.88	2281130.09	Картометрический метод	1	-
1427	511483.32	2281101.86	Картометрический метод	1	-
1428	511486.43	2281094.57	Картометрический метод	1	-
1429	511491.23	2281090.45	Картометрический	1	-

Сведения о местоположении границ объекта

1. Система координат МСК-45, зона 2

2. Сведения о характерных точках границ объекта

Обозначение характерных точек границ	Координаты, м		Метод определения координат характерной точки	Средняя квадратическая погрешность положения характерной точки (M _t), м	Описание обозначения точки на местности (при наличии)
	X	Y			
			метод		
1430	511506.56	2281084.73	Картометрический метод	1	-
1431	511530.79	2281079.68	Картометрический метод	1	-
1432	511547.75	2281077.02	Картометрический метод	1	-
1433	511565.67	2281075.04	Картометрический метод	1	-
1434	511574.58	2281070.51	Картометрический метод	1	-
1435	511576.98	2281062.03	Картометрический метод	1	-
1436	511571.90	2281048.66	Картометрический метод	1	-
1437	511559.78	2281036.02	Картометрический метод	1	-
1438	511541.69	2281027.76	Картометрический метод	1	-
1439	511528.55	2281026.78	Картометрический метод	1	-
1440	511515.21	2281030.15	Картометрический метод	1	-
1441	511501.01	2281036.63	Картометрический метод	1	-
1442	511471.52	2281050.08	Картометрический метод	1	-
1443	511434.78	2281065.17	Картометрический метод	1	-
1444	511403.05	2281077.93	Картометрический метод	1	-
1445	511378.20	2281086.02	Картометрический метод	1	-
1446	511314.00	2281103.83	Картометрический метод	1	-
1447	511306.28	2281111.42	Картометрический метод	1	-
1448	511311.34	2281123.10	Картометрический метод	1	-
1449	511320.35	2281148.81	Картометрический метод	1	-
1450	511327.56	2281158.09	Картометрический метод	1	-
1417	511338.12	2281162.19	Картометрический метод	1	-
					-
1451	511618.76	2281305.53	Картометрический метод	1	-
1452	511659.94	2281298.99	Картометрический метод	1	-
1453	511667.71	2281291.95	Картометрический	1	-

Сведения о местоположении границ объекта

1. Система координат МСК-45, зона 2

2. Сведения о характерных точках границ объекта

Обозначение характерных точек границ	Координаты, м		Метод определения координат характерной точки	Средняя квадратическая погрешность положения характерной точки (M _t), м	Описание обозначения точки на местности (при наличии)
	X	Y			
			метод		
1454	511667.11	2281267.01	Картометрический метод	1	-
1455	511672.24	2281257.96	Картометрический метод	1	-
1456	511682.75	2281254.64	Картометрический метод	1	-
1457	511702.51	2281255.29	Картометрический метод	1	-
1458	511732.34	2281262.78	Картометрический метод	1	-
1459	511766.53	2281276.45	Картометрический метод	1	-
1460	511774.72	2281277.38	Картометрический метод	1	-
1461	511785.47	2281271.73	Картометрический метод	1	-
1462	511787.80	2281265.15	Картометрический метод	1	-
1463	511779.30	2281224.83	Картометрический метод	1	-
1464	511776.79	2281196.27	Картометрический метод	1	-
1465	511768.97	2281170.76	Картометрический метод	1	-
1466	511737.09	2281110.56	Картометрический метод	1	-
1467	511728.65	2281104.60	Картометрический метод	1	-
1468	511717.95	2281103.90	Картометрический метод	1	-
1469	511677.27	2281107.34	Картометрический метод	1	-
1470	511658.40	2281111.60	Картометрический метод	1	-
1471	511629.28	2281120.74	Картометрический метод	1	-
1472	511578.24	2281135.08	Картометрический метод	1	-
1473	511573.93	2281142.09	Картометрический метод	1	-
1474	511591.64	2281178.73	Картометрический метод	1	-
1475	511603.53	2281210.37	Картометрический метод	1	-
1476	511614.10	2281235.93	Картометрический метод	1	-
1477	511612.85	2281249.20	Картометрический метод	1	-
1478	511590.41	2281274.07	Картометрический метод	1	-

Сведения о местоположении границ объекта

1. Система координат МСК-45, зона 2

2. Сведения о характерных точках границ объекта

Обозначение характерных точек границ	Координаты, м		Метод определения координат характерной точки	Средняя квадратическая погрешность положения характерной точки (M _t), м	Описание обозначения точки на местности (при наличии)
	X	Y			
1479	511586.26	2281288.40	Картометрический метод	1	-
1480	511587.78	2281294.15	Картометрический метод	1	-
1481	511608.06	2281304.49	Картометрический метод	1	-
1451	511618.76	2281305.53	Картометрический метод	1	-
					-
1482	515772.11	2283690.31	Картометрический метод	1	-
1483	515793.06	2283681.15	Картометрический метод	1	-
1484	515835.40	2283676.59	Картометрический метод	1	-
1485	515945.42	2283634.65	Картометрический метод	1	-
1486	515988.67	2283617.69	Картометрический метод	1	-
1487	516049.88	2283618.81	Картометрический метод	1	-
1488	516100.77	2283602.02	Картометрический метод	1	-
1489	516154.11	2283570.23	Картометрический метод	1	-
1490	516159.37	2283567.27	Картометрический метод	1	-
1491	516114.16	2283546.19	Картометрический метод	1	-
1492	516072.92	2283457.76	Картометрический метод	1	-
1493	516045.15	2283384.96	Картометрический метод	1	-
1494	516040.53	2283356.48	Картометрический метод	1	-
1495	516045.22	2283347.56	Картометрический метод	1	-
1496	516002.76	2283352.93	Картометрический метод	1	-
1497	515993.40	2283364.80	Картометрический метод	1	-
1498	515976.53	2283360.91	Картометрический метод	1	-
1499	515967.19	2283339.70	Картометрический метод	1	-
1500	515968.30	2283304.62	Картометрический метод	1	-
1501	515998.62	2283280.68	Картометрический метод	1	-
1502	515997.02	2283265.65	Картометрический метод	1	-

Сведения о местоположении границ объекта

1. Система координат МСК-45, зона 2

2. Сведения о характерных точках границ объекта

Обозначение характерных точек границ	Координаты, м		Метод определения координат характерной точки	Средняя квадратическая погрешность положения характерной точки (M _t), м	Описание обозначения точки на местности (при наличии)
	X	Y			
1503	516012.97	2283264.05	Картометрический метод	1	-
1504	516029.64	2283312.36	Картометрический метод	1	-
1505	516046.66	2283344.83	Картометрический метод	1	-
1506	516074.59	2283291.68	Картометрический метод	1	-
1507	516093.42	2283271.49	Картометрический метод	1	-
1508	516123.13	2283246.75	Картометрический метод	1	-
1509	516140.08	2283171.68	Картометрический метод	1	-
1510	516137.75	2283134.21	Картометрический метод	1	-
1511	516149.80	2283116.54	Картометрический метод	1	-
1512	516196.75	2283112.05	Картометрический метод	1	-
1513	516243.52	2283086.33	Картометрический метод	1	-
1514	516257.93	2283039.86	Картометрический метод	1	-
1515	516274.88	2282942.21	Картометрический метод	1	-
1516	516264.36	2282909.00	Картометрический метод	1	-
1517	516259.45	2282903.33	Картометрический метод	1	-
1518	516218.68	2282887.74	Картометрический метод	1	-
1519	516198.02	2282887.06	Картометрический метод	1	-
1520	516261.02	2282864.37	Картометрический метод	1	-
1521	516230.89	2282843.64	Картометрический метод	1	-
1522	516263.95	2282825.58	Картометрический метод	1	-
1523	516265.17	2282801.27	Картометрический метод	1	-
1524	516266.64	2282771.78	Картометрический метод	1	-
1525	516267.06	2282763.75	Картометрический метод	1	-
1526	516277.01	2282666.83	Картометрический метод	1	-
1527	516278.72	2282650.27	Картометрический метод	1	-
1528	516272.63	2282651.34	Картометрический	1	-

Сведения о местоположении границ объекта

1. Система координат МСК-45, зона 2

2. Сведения о характерных точках границ объекта

Обозначение характерных точек границ	Координаты, м		Метод определения координат характерной точки	Средняя квадратическая погрешность положения характерной точки (M _t), м	Описание обозначения точки на местности (при наличии)
	X	Y			
			метод		
1529	516271.44	2282647.24	Картометрический метод	1	-
1530	516257.87	2282641.79	Картометрический метод	1	-
1531	516243.63	2282642.14	Картометрический метод	1	-
1532	516214.85	2282630.77	Картометрический метод	1	-
1533	516150.30	2282658.86	Картометрический метод	1	-
1534	516112.15	2282655.30	Картометрический метод	1	-
1535	516089.60	2282645.19	Картометрический метод	1	-
1536	516079.20	2282626.30	Картометрический метод	1	-
1537	516120.47	2282611.95	Картометрический метод	1	-
1538	516182.74	2282581.28	Картометрический метод	1	-
1539	516211.67	2282567.85	Картометрический метод	1	-
1540	516213.48	2282539.12	Картометрический метод	1	-
1541	516197.26	2282503.23	Картометрический метод	1	-
1542	516170.22	2282492.41	Картометрический метод	1	-
1543	516145.68	2282497.69	Картометрический метод	1	-
1544	516101.16	2282514.46	Картометрический метод	1	-
1545	516043.94	2282533.93	Картометрический метод	1	-
1546	516025.30	2282547.14	Картометрический метод	1	-
1547	516003.37	2282551.16	Картометрический метод	1	-
1548	515977.09	2282528.06	Картометрический метод	1	-
1549	515965.46	2282479.30	Картометрический метод	1	-
1550	515907.05	2282468.20	Картометрический метод	1	-
1551	515856.51	2282454.59	Картометрический метод	1	-
1552	515826.64	2282450.90	Картометрический метод	1	-
1553	515727.82	2282445.73	Картометрический метод	1	-

Сведения о местоположении границ объекта					
1. Система координат МСК-45, зона 2					
2. Сведения о характерных точках границ объекта					
Обозначение характерных точек границ	Координаты, м		Метод определения координат характерной точки	Средняя квадратическая погрешность положения характерной точки (M _t), м	Описание обозначения точки на местности (при наличии)
	X	Y			
1554	515709.28	2282443.24	Картометрический метод	1	-
1555	515673.16	2282481.61	Картометрический метод	1	-
1556	515698.88	2282489.75	Картометрический метод	1	-
1557	515710.87	2282485.50	Картометрический метод	1	-
1558	515771.09	2282467.89	Картометрический метод	1	-
1559	515813.58	2282463.19	Картометрический метод	1	-
1560	515860.73	2282470.35	Картометрический метод	1	-
1561	515890.32	2282501.60	Картометрический метод	1	-
1562	515941.99	2282562.31	Картометрический метод	1	-
1563	515883.13	2282571.71	Картометрический метод	1	-
1564	515830.94	2282689.44	Картометрический метод	1	-
1565	515812.28	2282734.93	Картометрический метод	1	-
1566	515751.26	2282757.27	Картометрический метод	1	-
1567	515745.04	2282835.59	Картометрический метод	1	-
1568	515681.75	2282858.04	Картометрический метод	1	-
1569	515673.11	2282856.11	Картометрический метод	1	-
1570	515626.93	2282823.20	Картометрический метод	1	-
1571	515573.56	2282824.63	Картометрический метод	1	-
1572	515502.45	2282818.00	Картометрический метод	1	-
1573	515502.45	2282818.01	Картометрический метод	1	-
1574	515440.96	2282812.29	Картометрический метод	1	-
1575	515454.31	2282840.03	Картометрический метод	1	-
1576	515433.23	2282855.23	Картометрический метод	1	-
1577	515415.21	2282871.24	Картометрический метод	1	-
1578	515418.80	2282895.68	Картометрический метод	1	-
1579	515440.06	2282944.03	Картометрический	1	-

Сведения о местоположении границ объекта

1. Система координат МСК-45, зона 2

2. Сведения о характерных точках границ объекта

Обозначение характерных точек границ	Координаты, м		Метод определения координат характерной точки	Средняя квадратическая погрешность положения характерной точки (M _t), м	Описание обозначения точки на местности (при наличии)
	X	Y			
			метод		
1580	515460.55	2282991.38	Картометрический метод	1	-
1581	515398.63	2283039.39	Картометрический метод	1	-
1582	515385.98	2283064.19	Картометрический метод	1	-
1583	515384.03	2283068.53	Картометрический метод	1	-
1584	515375.25	2283092.17	Картометрический метод	1	-
1585	515363.94	2283118.24	Картометрический метод	1	-
1586	515363.91	2283205.55	Картометрический метод	1	-
1587	515352.99	2283253.24	Картометрический метод	1	-
1588	515356.62	2283274.62	Картометрический метод	1	-
1589	515371.66	2283288.36	Картометрический метод	1	-
1590	515395.92	2283286.30	Картометрический метод	1	-
1591	515466.53	2283237.64	Картометрический метод	1	-
1592	515487.22	2283240.35	Картометрический метод	1	-
1593	515491.41	2283239.59	Картометрический метод	1	-
1594	515504.95	2283257.92	Картометрический метод	1	-
1595	515521.53	2283308.10	Картометрический метод	1	-
1596	515573.40	2283434.05	Картометрический метод	1	-
1597	515602.77	2283499.94	Картометрический метод	1	-
1598	515639.90	2283550.11	Картометрический метод	1	-
1599	515662.32	2283531.08	Картометрический метод	1	-
1600	515732.95	2283453.08	Картометрический метод	1	-
1601	515746.62	2283459.93	Картометрический метод	1	-
1602	515761.21	2283487.72	Картометрический метод	1	-
1603	515779.93	2283494.54	Картометрический метод	1	-
1604	515806.82	2283529.64	Картометрический метод	1	-

Сведения о местоположении границ объекта					
1. Система координат МСК-45, зона 2					
2. Сведения о характерных точках границ объекта					
Обозначение характерных точек границ	Координаты, м		Метод определения координат характерной точки	Средняя квадратическая погрешность положения характерной точки (M _t), м	Описание обозначения точки на местности (при наличии)
	X	Y			
1605	515832.34	2283512.74	Картометрический метод	1	-
1606	515849.66	2283527.34	Картометрический метод	1	-
1607	515860.16	2283526.42	Картометрический метод	1	-
1608	515860.17	2283570.17	Картометрический метод	1	-
1609	515834.56	2283628.53	Картометрический метод	1	-
1482	515772.11	2283690.31	Картометрический метод	1	-
					-
1610	515864.22	2283480.61	Картометрический метод	1	-
1611	515915.27	2283451.18	Картометрический метод	1	-
1612	515946.70	2283411.74	Картометрический метод	1	-
1613	515944.41	2283385.30	Картометрический метод	1	-
1614	515917.51	2283380.54	Картометрический метод	1	-
1615	515895.63	2283398.32	Картометрический метод	1	-
1616	515875.14	2283390.61	Картометрический метод	1	-
1617	515850.73	2283354.12	Картометрический метод	1	-
1618	515838.44	2283358.93	Картометрический метод	1	-
1619	515829.34	2283389.92	Картометрический метод	1	-
1620	515813.13	2283399.50	Картометрический метод	1	-
1621	515811.79	2283410.66	Картометрический метод	1	-
1622	515847.36	2283465.81	Картометрический метод	1	-
1610	515864.22	2283480.61	Картометрический метод	1	-
					-
1623	516056.91	2284034.68	Картометрический метод	1	-
1624	516051.30	2284016.40	Картометрический метод	1	-
1625	516108.70	2283994.45	Картометрический метод	1	-
1626	516118.60	2283929.69	Картометрический метод	1	-
1627	516123.00	2283834.50	Картометрический	1	-

Сведения о местоположении границ объекта					
1. Система координат МСК-45, зона 2					
2. Сведения о характерных точках границ объекта					
Обозначение характерных точек границ	Координаты, м		Метод определения координат характерной точки	Средняя квадратическая погрешность положения характерной точки (M _t), м	Описание обозначения точки на местности (при наличии)
	X	Y			
			метод		
1628	516119.38	2283725.68	Картометрический метод	1	-
1629	516141.48	2283685.29	Картометрический метод	1	-
1630	516166.61	2283583.47	Картометрический метод	1	-
1631	516166.80	2283570.74	Картометрический метод	1	-
1632	516163.56	2283569.21	Картометрический метод	1	-
1633	516156.97	2283573.17	Картометрический метод	1	-
1634	516102.21	2283605.73	Картометрический метод	1	-
1635	516050.83	2283622.71	Картометрический метод	1	-
1636	515989.75	2283621.55	Картометрический метод	1	-
1637	515946.86	2283638.40	Картометрический метод	1	-
1638	515836.58	2283680.43	Картометрический метод	1	-
1639	515794.37	2283684.90	Картометрический метод	1	-
1640	515761.01	2283699.56	Картометрический метод	1	-
1641	515776.29	2283718.03	Картометрический метод	1	-
1642	515856.27	2283812.99	Картометрический метод	1	-
1643	515925.25	2283895.01	Картометрический метод	1	-
1644	516001.11	2283979.89	Картометрический метод	1	-
1645	516035.31	2284016.86	Картометрический метод	1	-
1646	516036.21	2284017.63	Картометрический метод	1	-
1623	516056.91	2284034.68	Картометрический метод	1	-
					-
1647	515945.34	2283869.16	Картометрический метод	1	-
1648	515953.07	2283850.03	Картометрический метод	1	-
1649	515925.23	2283743.80	Картометрический метод	1	-
1650	515961.65	2283705.52	Картометрический метод	1	-
1651	515950.27	2283684.53	Картометрический	1	-

Сведения о местоположении границ объекта					
1. Система координат МСК-45, зона 2					
2. Сведения о характерных точках границ объекта					
Обозначение характерных точек границ	Координаты, м		Метод определения координат характерной точки	Средняя квадратическая погрешность положения характерной точки (M _t), м	Описание обозначения точки на местности (при наличии)
	X	Y			
			метод		
1652	515931.58	2283694.60	Картометрический метод	1	-
1653	515889.66	2283757.05	Картометрический метод	1	-
1654	515857.77	2283783.50	Картометрический метод	1	-
1655	515858.23	2283806.27	Картометрический метод	1	-
1656	515883.34	2283838.17	Картометрический метод	1	-
1657	515916.15	2283869.15	Картометрический метод	1	-
1647	515945.34	2283869.16	Картометрический метод	1	-
					-
1658	512291.60	2284248.08	Картометрический метод	1	-
1659	512295.69	2284247.45	Картометрический метод	1	-
1660	512302.53	2284246.37	Картометрический метод	1	-
1661	512307.67	2284243.74	Картометрический метод	1	-
1662	512307.38	2284230.01	Картометрический метод	1	-
1663	512307.56	2284215.17	Картометрический метод	1	-
1664	512307.10	2284205.14	Картометрический метод	1	-
1665	512306.51	2284195.05	Картометрический метод	1	-
1666	512304.64	2284185.43	Картометрический метод	1	-
1667	512302.74	2284174.29	Картометрический метод	1	-
1668	512300.10	2284163.84	Картометрический метод	1	-
1669	512298.04	2284155.49	Картометрический метод	1	-
1670	512296.03	2284148.83	Картометрический метод	1	-
1671	512294.41	2284137.97	Картометрический метод	1	-
1672	512292.97	2284122.29	Картометрический метод	1	-
1673	512292.46	2284108.25	Картометрический метод	1	-
1674	512290.81	2284087.58	Картометрический метод	1	-
1675	512289.78	2284073.63	Картометрический	1	-

Сведения о местоположении границ объекта

1. Система координат МСК-45, зона 2

2. Сведения о характерных точках границ объекта

Обозначение характерных точек границ	Координаты, м		Метод определения координат характерной точки	Средняя квадратическая погрешность положения характерной точки (M _t), м	Описание обозначения точки на местности (при наличии)
	X	Y			
			метод		
1676	512288.93	2284054.98	Картометрический метод	1	-
1677	512288.45	2284043.70	Картометрический метод	1	-
1678	512287.44	2284026.88	Картометрический метод	1	-
1679	512287.31	2284011.01	Картометрический метод	1	-
1680	512286.48	2284000.64	Картометрический метод	1	-
1681	512286.27	2283990.07	Картометрический метод	1	-
1682	512284.82	2283977.63	Картометрический метод	1	-
1683	512284.32	2283964.68	Картометрический метод	1	-
1684	512284.31	2283951.11	Картометрический метод	1	-
1685	512284.69	2283939.21	Картометрический метод	1	-
1686	512286.68	2283925.86	Картометрический метод	1	-
1687	512288.91	2283913.96	Картометрический метод	1	-
1688	512290.17	2283905.65	Картометрический метод	1	-
1689	512292.26	2283896.89	Картометрический метод	1	-
1690	512295.36	2283881.98	Картометрический метод	1	-
1691	512298.26	2283868.59	Картометрический метод	1	-
1692	512301.92	2283855.69	Картометрический метод	1	-
1693	512305.29	2283844.42	Картометрический метод	1	-
1694	512309.09	2283834.00	Картометрический метод	1	-
1695	512314.69	2283822.17	Картометрический метод	1	-
1696	512317.55	2283811.98	Картометрический метод	1	-
1697	512318.70	2283803.48	Картометрический метод	1	-
1698	512318.73	2283792.97	Картометрический метод	1	-
1699	512318.66	2283783.27	Картометрический метод	1	-
1700	512318.51	2283772.54	Картометрический метод	1	-

Сведения о местоположении границ объекта					
1. Система координат МСК-45, зона 2					
2. Сведения о характерных точках границ объекта					
Обозначение характерных точек границ	Координаты, м		Метод определения координат характерной точки	Средняя квадратическая погрешность положения характерной точки (M _t), м	Описание обозначения точки на местности (при наличии)
	X	Y			
1701	512317.49	2283764.82	Картометрический метод	1	-
1702	512316.41	2283756.68	Картометрический метод	1	-
1703	512313.30	2283750.73	Картометрический метод	1	-
1704	512309.96	2283746.12	Картометрический метод	1	-
1705	512304.88	2283742.15	Картометрический метод	1	-
1706	512296.70	2283737.20	Картометрический метод	1	-
1707	512289.58	2283732.80	Картометрический метод	1	-
1708	512280.75	2283723.75	Картометрический метод	1	-
1709	512272.85	2283716.63	Картометрический метод	1	-
1710	512268.98	2283713.87	Картометрический метод	1	-
1711	512263.23	2283711.60	Картометрический метод	1	-
1712	512261.31	2283709.52	Картометрический метод	1	-
1713	512258.37	2283705.90	Картометрический метод	1	-
1714	512250.02	2283699.17	Картометрический метод	1	-
1715	512242.40	2283690.81	Картометрический метод	1	-
1716	512234.66	2283682.62	Картометрический метод	1	-
1717	512229.17	2283676.53	Картометрический метод	1	-
1718	512222.23	2283669.16	Картометрический метод	1	-
1719	512218.64	2283667.21	Картометрический метод	1	-
1720	512210.64	2283662.20	Картометрический метод	1	-
1721	512206.26	2283659.79	Картометрический метод	1	-
1722	512205.32	2283659.31	Картометрический метод	1	-
1723	512162.71	2283709.99	Картометрический метод	1	-
1724	512120.43	2283758.31	Картометрический метод	1	-
1725	512123.11	2283760.57	Картометрический метод	1	-
1726	512125.62	2283762.42	Картометрический	1	-

Сведения о местоположении границ объекта

1. Система координат МСК-45, зона 2

2. Сведения о характерных точках границ объекта

Обозначение характерных точек границ	Координаты, м		Метод определения координат характерной точки	Средняя квадратическая погрешность положения характерной точки (M _t), м	Описание обозначения точки на местности (при наличии)
	X	Y			
			метод		
1727	512164.24	2283780.79	Картометрический метод	1	-
1728	512185.10	2283798.86	Картометрический метод	1	-
1729	512192.53	2283821.21	Картометрический метод	1	-
1730	512169.02	2284056.44	Картометрический метод	1	-
1731	512160.67	2284167.46	Картометрический метод	1	-
1732	512187.26	2284174.54	Картометрический метод	1	-
1733	512213.49	2284203.81	Картометрический метод	1	-
1734	512214.14	2284234.95	Картометрический метод	1	-
1735	512261.90	2284236.76	Картометрический метод	1	-
1658	512291.60	2284248.08	Картометрический метод	1	-
					-
1736	517751.74	2284574.08	Картометрический метод	1	-
1737	517828.42	2284573.03	Картометрический метод	1	-
1738	517848.48	2284558.77	Картометрический метод	1	-
1739	517868.05	2284449.14	Картометрический метод	1	-
1740	517888.42	2284423.34	Картометрический метод	1	-
1741	517928.90	2284410.14	Картометрический метод	1	-
1742	517957.46	2284414.94	Картометрический метод	1	-
1743	517957.94	2284382.73	Картометрический метод	1	-
1744	518013.39	2284316.89	Картометрический метод	1	-
1745	518016.72	2284241.36	Картометрический метод	1	-
1746	517989.46	2284206.52	Картометрический метод	1	-
1747	517996.82	2284181.61	Картометрический метод	1	-
1748	518074.85	2284188.85	Картометрический метод	1	-
1749	518087.50	2284189.10	Картометрический метод	1	-
1750	518125.45	2284201.11	Картометрический	1	-

Сведения о местоположении границ объекта

1. Система координат МСК-45, зона 2

2. Сведения о характерных точках границ объекта

Обозначение характерных точек границ	Координаты, м		Метод определения координат характерной точки	Средняя квадратическая погрешность положения характерной точки (M _t), м	Описание обозначения точки на местности (при наличии)
	X	Y			
			метод		
1751	518155.10	2284132.28	Картометрический метод	1	-
1752	518168.64	2284147.65	Картометрический метод	1	-
1753	518206.96	2284274.78	Картометрический метод	1	-
1754	518231.18	2284274.40	Картометрический метод	1	-
1755	518229.25	2284229.65	Картометрический метод	1	-
1756	518207.98	2284181.27	Картометрический метод	1	-
1757	518185.89	2284122.39	Картометрический метод	1	-
1758	518194.56	2284104.99	Картометрический метод	1	-
1759	518218.87	2284089.05	Картометрический метод	1	-
1760	518282.86	2284055.32	Картометрический метод	1	-
1761	518303.06	2284066.67	Картометрический метод	1	-
1762	518311.05	2284058.88	Картометрический метод	1	-
1763	518308.25	2284037.00	Картометрический метод	1	-
1764	518299.59	2284007.35	Картометрический метод	1	-
1765	518259.62	2284002.14	Картометрический метод	1	-
1766	518217.64	2284027.71	Картометрический метод	1	-
1767	518185.16	2284036.45	Картометрический метод	1	-
1768	518137.74	2284012.65	Картометрический метод	1	-
1769	518094.02	2283948.82	Картометрический метод	1	-
1770	518083.09	2283856.22	Картометрический метод	1	-
1771	518055.90	2283818.84	Картометрический метод	1	-
1772	518003.64	2283811.90	Картометрический метод	1	-
1773	517974.14	2283826.87	Картометрический метод	1	-
1774	517931.08	2283821.60	Картометрический метод	1	-
1775	517931.51	2283792.33	Картометрический метод	1	-

Сведения о местоположении границ объекта

1. Система координат МСК-45, зона 2

2. Сведения о характерных точках границ объекта

Обозначение характерных точек границ	Координаты, м		Метод определения координат характерной точки	Средняя квадратическая погрешность положения характерной точки (M _t), м	Описание обозначения точки на местности (при наличии)
	X	Y			
1776	517965.58	2283780.52	Картометрический метод	1	-
1777	517952.28	2283743.36	Картометрический метод	1	-
1778	517908.08	2283711.87	Картометрический метод	1	-
1779	517867.74	2283731.29	Картометрический метод	1	-
1780	517843.61	2283695.50	Картометрический метод	1	-
1781	517824.45	2283636.69	Картометрический метод	1	-
1782	517804.80	2283613.27	Картометрический метод	1	-
1783	517814.91	2283554.87	Картометрический метод	1	-
1784	517835.47	2283518.20	Картометрический метод	1	-
1785	517815.02	2283443.96	Картометрический метод	1	-
1786	517809.59	2283394.57	Картометрический метод	1	-
1787	517836.27	2283362.62	Картометрический метод	1	-
1788	517859.47	2283356.82	Картометрический метод	1	-
1789	517897.70	2283374.32	Картометрический метод	1	-
1790	517935.64	2283413.41	Картометрический метод	1	-
1791	517977.96	2283469.50	Картометрический метод	1	-
1792	517985.07	2283508.12	Картометрический метод	1	-
1793	517964.69	2283530.93	Картометрический метод	1	-
1794	517922.65	2283561.10	Картометрический метод	1	-
1795	517919.20	2283585.71	Картометрический метод	1	-
1796	518150.40	2283681.60	Картометрический метод	1	-
1797	518150.76	2283674.39	Картометрический метод	1	-
1798	518134.34	2283661.39	Картометрический метод	1	-
1799	518125.46	2283597.57	Картометрический метод	1	-
1800	518163.13	2283546.47	Картометрический метод	1	-
1801	518199.42	2283568.57	Картометрический	1	-

Сведения о местоположении границ объекта

1. Система координат МСК-45, зона 2

2. Сведения о характерных точках границ объекта

Обозначение характерных точек границ	Координаты, м		Метод определения координат характерной точки	Средняя квадратическая погрешность положения характерной точки (M _t), м	Описание обозначения точки на местности (при наличии)
	X	Y			
			метод		
1802	518232.27	2283594.05	Картометрический метод	1	-
1803	518249.00	2283631.50	Картометрический метод	1	-
1804	518235.35	2283693.86	Картометрический метод	1	-
1805	518292.04	2283697.91	Картометрический метод	1	-
1806	518293.73	2283665.08	Картометрический метод	1	-
1807	518297.90	2283651.12	Картометрический метод	1	-
1808	518312.23	2283638.58	Картометрический метод	1	-
1809	518325.04	2283634.98	Картометрический метод	1	-
1810	518340.90	2283643.53	Картометрический метод	1	-
1811	518340.52	2283639.77	Картометрический метод	1	-
1812	518353.06	2283624.55	Картометрический метод	1	-
1813	518385.18	2283640.43	Картометрический метод	1	-
1814	518403.89	2283625.31	Картометрический метод	1	-
1815	518375.37	2283575.59	Картометрический метод	1	-
1816	518367.13	2283566.77	Картометрический метод	1	-
1817	518360.01	2283566.48	Картометрический метод	1	-
1818	518329.35	2283543.57	Картометрический метод	1	-
1819	518149.78	2283402.37	Картометрический метод	1	-
1820	518114.66	2283389.83	Картометрический метод	1	-
1821	518088.41	2283365.42	Картометрический метод	1	-
1822	518090.85	2283300.95	Картометрический метод	1	-
1823	518058.63	2283266.70	Картометрический метод	1	-
1824	518020.85	2283234.42	Картометрический метод	1	-
1825	518020.98	2283202.71	Картометрический метод	1	-
1826	518035.60	2283170.18	Картометрический метод	1	-

Сведения о местоположении границ объекта

1. Система координат МСК-45, зона 2

2. Сведения о характерных точках границ объекта

Обозначение характерных точек границ	Координаты, м		Метод определения координат характерной точки	Средняя квадратическая погрешность положения характерной точки (M _t), м	Описание обозначения точки на местности (при наличии)
	X	Y			
1827	518053.16	2283178.62	Картометрический метод	1	-
1828	518053.29	2283170.21	Картометрический метод	1	-
1829	518078.23	2283150.56	Картометрический метод	1	-
1830	518105.63	2283172.53	Картометрический метод	1	-
1831	518161.56	2283244.23	Картометрический метод	1	-
1832	518237.94	2283288.51	Картометрический метод	1	-
1833	518263.79	2283310.47	Картометрический метод	1	-
1834	518003.12	2282873.36	Картометрический метод	1	-
1835	517994.24	2282878.72	Картометрический метод	1	-
1836	517991.18	2282915.42	Картометрический метод	1	-
1837	517964.74	2282900.58	Картометрический метод	1	-
1838	517931.70	2282958.70	Картометрический метод	1	-
1839	517966.33	2282993.70	Картометрический метод	1	-
1840	517966.43	2283009.50	Картометрический метод	1	-
1841	517966.33	2283010.36	Картометрический метод	1	-
1842	517937.86	2283041.60	Картометрический метод	1	-
1843	517844.54	2283040.21	Картометрический метод	1	-
1844	517791.46	2283002.17	Картометрический метод	1	-
1845	517771.62	2283012.16	Картометрический метод	1	-
1846	517762.72	2283025.12	Картометрический метод	1	-
1847	517753.96	2283021.43	Картометрический метод	1	-
1848	517751.88	2282998.85	Картометрический метод	1	-
1849	517786.52	2282971.70	Картометрический метод	1	-
1850	517775.00	2282969.24	Картометрический метод	1	-
1851	517746.68	2282963.26	Картометрический метод	1	-
1852	517725.64	2283007.25	Картометрический	1	-

Сведения о местоположении границ объекта

1. Система координат МСК-45, зона 2

2. Сведения о характерных точках границ объекта

Обозначение характерных точек границ	Координаты, м		Метод определения координат характерной точки	Средняя квадратическая погрешность положения характерной точки (M _t), м	Описание обозначения точки на местности (при наличии)
	X	Y			
			метод		
1853	517702.54	2283005.60	Картометрический метод	1	-
1854	517681.76	2282986.57	Картометрический метод	1	-
1855	517709.43	2282955.66	Картометрический метод	1	-
1856	517643.92	2282941.89	Картометрический метод	1	-
1857	517645.43	2282962.84	Картометрический метод	1	-
1858	517674.01	2282963.20	Картометрический метод	1	-
1859	517676.13	2282979.11	Картометрический метод	1	-
1860	517636.31	2283016.86	Картометрический метод	1	-
1861	517633.81	2283067.55	Картометрический метод	1	-
1862	517602.86	2283091.28	Картометрический метод	1	-
1863	517517.01	2283064.19	Картометрический метод	1	-
1864	517515.17	2283094.84	Картометрический метод	1	-
1865	517568.53	2283123.57	Картометрический метод	1	-
1866	517582.72	2283150.10	Картометрический метод	1	-
1867	517586.91	2283184.14	Картометрический метод	1	-
1868	517569.18	2283207.84	Картометрический метод	1	-
1869	517476.57	2283238.98	Картометрический метод	1	-
1870	517434.73	2283249.75	Картометрический метод	1	-
1871	517401.60	2283268.66	Картометрический метод	1	-
1872	517386.38	2283241.65	Картометрический метод	1	-
1873	517375.37	2283242.05	Картометрический метод	1	-
1874	517370.86	2283259.05	Картометрический метод	1	-
1875	517390.03	2283315.65	Картометрический метод	1	-
1876	517396.94	2283336.78	Картометрический метод	1	-
1877	517389.69	2283359.76	Картометрический метод	1	-

Сведения о местоположении границ объекта

1. Система координат МСК-45, зона 2

2. Сведения о характерных точках границ объекта

Обозначение характерных точек границ	Координаты, м		Метод определения координат характерной точки	Средняя квадратическая погрешность положения характерной точки (M _t), м	Описание обозначения точки на местности (при наличии)
	X	Y			
1878	517363.48	2283384.19	Картометрический метод	1	-
1879	517308.14	2283419.90	Картометрический метод	1	-
1880	517260.27	2283360.53	Картометрический метод	1	-
1881	517062.30	2283324.32	Картометрический метод	1	-
1882	517025.10	2283321.12	Картометрический метод	1	-
1883	516989.97	2283306.35	Картометрический метод	1	-
1884	516974.46	2283325.97	Картометрический метод	1	-
1885	516985.29	2283354.47	Картометрический метод	1	-
1886	517041.13	2283390.21	Картометрический метод	1	-
1887	517157.94	2283475.17	Картометрический метод	1	-
1888	517266.36	2283557.35	Картометрический метод	1	-
1889	517303.50	2283650.84	Картометрический метод	1	-
1890	517311.89	2283723.36	Картометрический метод	1	-
1891	517337.69	2283823.21	Картометрический метод	1	-
1892	517372.52	2283886.82	Картометрический метод	1	-
1893	517422.76	2283946.35	Картометрический метод	1	-
1894	517509.38	2283949.86	Картометрический метод	1	-
1895	517520.73	2283934.50	Картометрический метод	1	-
1896	517540.55	2283931.15	Картометрический метод	1	-
1897	517542.67	2283944.84	Картометрический метод	1	-
1898	517520.42	2283985.55	Картометрический метод	1	-
1899	517464.96	2284112.66	Картометрический метод	1	-
1900	517468.76	2284184.32	Картометрический метод	1	-
1901	517517.79	2284245.81	Картометрический метод	1	-
1902	517498.99	2284266.41	Картометрический метод	1	-
1903	517424.12	2284276.10	Картометрический	1	-

Сведения о местоположении границ объекта

1. Система координат МСК-45, зона 2

2. Сведения о характерных точках границ объекта

Обозначение характерных точек границ	Координаты, м		Метод определения координат характерной точки	Средняя квадратическая погрешность положения характерной точки (M _t), м	Описание обозначения точки на местности (при наличии)
	X	Y			
			метод		
1904	517367.52	2284277.69	Картометрический метод	1	-
1905	517377.24	2284319.54	Картометрический метод	1	-
1906	517412.21	2284356.26	Картометрический метод	1	-
1907	517558.87	2284321.57	Картометрический метод	1	-
1908	517573.75	2284272.26	Картометрический метод	1	-
1909	517593.61	2284262.26	Картометрический метод	1	-
1910	517645.24	2284264.70	Картометрический метод	1	-
1911	517654.84	2284291.52	Картометрический метод	1	-
1912	517632.86	2284350.07	Картометрический метод	1	-
1913	517634.55	2284385.68	Картометрический метод	1	-
1914	517664.13	2284413.90	Картометрический метод	1	-
1915	517673.36	2284390.68	Картометрический метод	1	-
1916	517689.09	2284351.28	Картометрический метод	1	-
1917	517702.40	2284333.52	Картометрический метод	1	-
1918	517737.64	2284328.31	Картометрический метод	1	-
1919	517797.69	2284368.32	Картометрический метод	1	-
1920	517823.09	2284389.29	Картометрический метод	1	-
1921	517831.02	2284412.16	Картометрический метод	1	-
1922	517826.56	2284433.81	Картометрический метод	1	-
1923	517807.98	2284455.60	Картометрический метод	1	-
1924	517739.05	2284453.02	Картометрический метод	1	-
1925	517743.34	2284469.32	Картометрический метод	1	-
1926	517701.13	2284540.00	Картометрический метод	1	-
1927	517725.28	2284560.35	Картометрический метод	1	-
1736	517751.74	2284574.08	Картометрический метод	1	-

Сведения о местоположении границ объекта

1. Система координат МСК-45, зона 2

2. Сведения о характерных точках границ объекта

Обозначение характерных точек границ	Координаты, м		Метод определения координат характерной точки	Средняя квадратическая погрешность положения характерной точки (M _t), м	Описание обозначения точки на местности (при наличии)
	X	Y			
					-
1928	517802.07	2283351.12	Картометрический метод	1	-
1929	517841.46	2283325.47	Картометрический метод	1	-
1930	517865.48	2283282.45	Картометрический метод	1	-
1931	517819.36	2283241.36	Картометрический метод	1	-
1932	517806.10	2283242.62	Картометрический метод	1	-
1933	517792.71	2283294.52	Картометрический метод	1	-
1934	517789.30	2283335.26	Картометрический метод	1	-
1928	517802.07	2283351.12	Картометрический метод	1	-
					-
1935	516615.95	2284590.26	Картометрический метод	1	-
1936	516657.69	2284410.67	Картометрический метод	1	-
1937	516642.52	2284385.03	Картометрический метод	1	-
1938	516622.81	2284399.13	Картометрический метод	1	-
1939	516586.13	2284395.34	Картометрический метод	1	-
1940	516580.32	2284361.92	Картометрический метод	1	-
1941	516579.64	2284316.00	Картометрический метод	1	-
1942	516553.94	2284272.32	Картометрический метод	1	-
1943	516553.20	2284270.35	Картометрический метод	1	-
1944	516551.29	2284269.71	Картометрический метод	1	-
1945	516550.99	2284264.50	Картометрический метод	1	-
1946	516543.55	2284244.76	Картометрический метод	1	-
1947	516536.98	2284103.09	Картометрический метод	1	-
1948	516541.75	2284091.07	Картометрический метод	1	-
1949	516541.54	2284087.04	Картометрический метод	1	-
1950	516543.54	2284086.56	Картометрический метод	1	-
1951	516545.20	2284082.41	Картометрический	1	-

Сведения о местоположении границ объекта

1. Система координат МСК-45, зона 2

2. Сведения о характерных точках границ объекта

Обозначение характерных точек границ	Координаты, м		Метод определения координат характерной точки	Средняя квадратическая погрешность положения характерной точки (M _t), м	Описание обозначения точки на местности (при наличии)
	X	Y			
			метод		
1952	516580.14	2284061.36	Картометрический метод	1	-
1953	516584.72	2284048.99	Картометрический метод	1	-
1954	516581.38	2283984.07	Картометрический метод	1	-
1955	516551.70	2283941.40	Картометрический метод	1	-
1956	516525.08	2283929.35	Картометрический метод	1	-
1957	516453.68	2283919.60	Картометрический метод	1	-
1958	516416.15	2283922.55	Картометрический метод	1	-
1959	516380.73	2283966.30	Картометрический метод	1	-
1960	516364.09	2284113.75	Картометрический метод	1	-
1961	516367.53	2284170.63	Картометрический метод	1	-
1962	516335.53	2284301.92	Картометрический метод	1	-
1963	516330.16	2284314.89	Картометрический метод	1	-
1964	516367.25	2284347.34	Картометрический метод	1	-
1965	516403.79	2284389.84	Картометрический метод	1	-
1966	516463.95	2284428.34	Картометрический метод	1	-
1967	516493.86	2284445.35	Картометрический метод	1	-
1968	516612.36	2284583.96	Картометрический метод	1	-
1935	516615.95	2284590.26	Картометрический метод	1	-
					-
1969	515997.29	2284946.06	Картометрический метод	1	-
1970	516020.34	2284927.86	Картометрический метод	1	-
1971	516054.61	2284833.14	Картометрический метод	1	-
1972	516075.87	2284728.64	Картометрический метод	1	-
1973	516060.62	2284702.57	Картометрический метод	1	-
1974	516014.30	2284681.44	Картометрический метод	1	-
1975	516023.36	2284637.12	Картометрический	1	-

Сведения о местоположении границ объекта

1. Система координат МСК-45, зона 2

2. Сведения о характерных точках границ объекта

Обозначение характерных точек границ	Координаты, м		Метод определения координат характерной точки	Средняя квадратическая погрешность положения характерной точки (M _t), м	Описание обозначения точки на местности (при наличии)
	X	Y			
			метод		
1976	516011.77	2284586.10	Картометрический метод	1	-
1977	515990.44	2284558.30	Картометрический метод	1	-
1978	515971.08	2284538.73	Картометрический метод	1	-
1979	516006.84	2284413.55	Картометрический метод	1	-
1980	516028.03	2284403.56	Картометрический метод	1	-
1981	516048.35	2284405.97	Картометрический метод	1	-
1982	516059.72	2284418.28	Картометрический метод	1	-
1983	516064.39	2284506.76	Картометрический метод	1	-
1984	516097.80	2284526.19	Картометрический метод	1	-
1985	516136.48	2284539.00	Картометрический метод	1	-
1986	516183.50	2284531.88	Картометрический метод	1	-
1987	516205.38	2284547.91	Картометрический метод	1	-
1988	516175.69	2284702.97	Картометрический метод	1	-
1989	516179.03	2284761.52	Картометрический метод	1	-
1990	516207.57	2284784.27	Картометрический метод	1	-
1991	516212.54	2284861.31	Картометрический метод	1	-
1992	516347.10	2284916.40	Картометрический метод	1	-
1993	516360.70	2284907.43	Картометрический метод	1	-
1994	516388.45	2284794.43	Картометрический метод	1	-
1995	516402.68	2284678.77	Картометрический метод	1	-
1996	516388.89	2284656.54	Картометрический метод	1	-
1997	516332.26	2284609.34	Картометрический метод	1	-
1998	516342.55	2284561.24	Картометрический метод	1	-
1999	516384.05	2284470.42	Картометрический метод	1	-
2000	516422.70	2284406.68	Картометрический метод	1	-

Сведения о местоположении границ объекта

1. Система координат МСК-45, зона 2

2. Сведения о характерных точках границ объекта

Обозначение характерных точек границ	Координаты, м		Метод определения координат характерной точки	Средняя квадратическая погрешность положения характерной точки (M _t), м	Описание обозначения точки на местности (при наличии)
	X	Y			
2001	516401.01	2284392.71	Картометрический метод	1	-
2002	516365.01	2284350.80	Картометрический метод	1	-
2003	516356.89	2284365.52	Картометрический метод	1	-
2004	516320.68	2284387.74	Картометрический метод	1	-
2005	516252.04	2284455.84	Картометрический метод	1	-
2006	516234.00	2284463.05	Картометрический метод	1	-
2007	516166.40	2284443.04	Картометрический метод	1	-
2008	516150.75	2284425.50	Картометрический метод	1	-
2009	516150.30	2284408.22	Картометрический метод	1	-
2010	516149.85	2284407.49	Картометрический метод	1	-
2011	516152.66	2284370.27	Картометрический метод	1	-
2012	516142.91	2284344.13	Картометрический метод	1	-
2013	516153.95	2284284.42	Картометрический метод	1	-
2014	516157.16	2284209.14	Картометрический метод	1	-
2015	516150.13	2284173.16	Картометрический метод	1	-
2016	516101.92	2284147.91	Картометрический метод	1	-
2017	516017.48	2284132.71	Картометрический метод	1	-
2018	516033.63	2284083.80	Картометрический метод	1	-
2019	516075.53	2284077.99	Картометрический метод	1	-
2020	516059.03	2284041.55	Картометрический метод	1	-
2021	516032.51	2284019.75	Картометрический метод	1	-
2022	515998.13	2283982.56	Картометрический метод	1	-
2023	515922.18	2283897.59	Картометрический метод	1	-
2024	515853.21	2283815.53	Картометрический метод	1	-
2025	515773.22	2283720.59	Картометрический метод	1	-
2026	515716.15	2283651.66	Картометрический	1	-

Сведения о местоположении границ объекта

1. Система координат МСК-45, зона 2

2. Сведения о характерных точках границ объекта

Обозначение характерных точек границ	Координаты, м		Метод определения координат характерной точки	Средняя квадратическая погрешность положения характерной точки (M _t), м	Описание обозначения точки на местности (при наличии)
	X	Y			
			метод		
2027	515656.21	2283578.91	Картометрический метод	1	-
2028	515599.27	2283501.91	Картометрический метод	1	-
2029	515569.70	2283435.61	Картометрический метод	1	-
2030	515519.67	2283314.16	Картометрический метод	1	-
2031	515519.81	2283329.43	Картометрический метод	1	-
2032	515511.81	2283341.58	Картометрический метод	1	-
2033	515467.24	2283361.98	Картометрический метод	1	-
2034	515454.77	2283379.77	Картометрический метод	1	-
2035	515452.87	2283402.40	Картометрический метод	1	-
2036	515476.53	2283475.15	Картометрический метод	1	-
2037	515513.68	2283545.79	Картометрический метод	1	-
2038	515569.49	2283619.62	Картометрический метод	1	-
2039	515593.43	2283640.61	Картометрический метод	1	-
2040	515643.74	2283661.25	Картометрический метод	1	-
2041	515739.40	2283778.58	Картометрический метод	1	-
2042	515735.18	2283803.81	Картометрический метод	1	-
2043	515697.51	2283814.09	Картометрический метод	1	-
2044	515679.91	2283834.72	Картометрический метод	1	-
2045	515705.28	2283864.94	Картометрический метод	1	-
2046	515652.58	2283930.60	Картометрический метод	1	-
2047	515655.38	2283949.69	Картометрический метод	1	-
2048	515639.78	2283984.54	Картометрический метод	1	-
2049	515626.19	2283996.87	Картометрический метод	1	-
2050	515600.42	2284006.69	Картометрический метод	1	-
2051	515636.84	2284099.38	Картометрический метод	1	-

Сведения о местоположении границ объекта

1. Система координат МСК-45, зона 2

2. Сведения о характерных точках границ объекта

Обозначение характерных точек границ	Координаты, м		Метод определения координат характерной точки	Средняя квадратическая погрешность положения характерной точки (M _t), м	Описание обозначения точки на местности (при наличии)
	X	Y			
2052	515611.46	2284196.22	Картометрический метод	1	-
2053	515573.92	2284209.40	Картометрический метод	1	-
2054	515543.37	2284273.48	Картометрический метод	1	-
2055	515510.82	2284472.70	Картометрический метод	1	-
2056	515547.48	2284500.24	Картометрический метод	1	-
2057	515555.04	2284602.28	Картометрический метод	1	-
2058	515541.33	2284709.37	Картометрический метод	1	-
2059	515567.32	2284771.70	Картометрический метод	1	-
2060	515637.84	2284838.06	Картометрический метод	1	-
2061	515734.81	2284873.30	Картометрический метод	1	-
2062	515766.05	2284874.18	Картометрический метод	1	-
2063	515826.39	2284825.56	Картометрический метод	1	-
2064	515845.04	2284804.13	Картометрический метод	1	-
2065	515858.07	2284802.02	Картометрический метод	1	-
2066	515891.61	2284806.18	Картометрический метод	1	-
2067	515911.13	2284824.83	Картометрический метод	1	-
2068	515911.18	2284840.42	Картометрический метод	1	-
2069	515882.30	2284915.57	Картометрический метод	1	-
2070	515887.20	2284926.47	Картометрический метод	1	-
2071	515936.56	2284928.25	Картометрический метод	1	-
1969	515997.29	2284946.06	Картометрический метод	1	-
					-
2072	515735.67	2284262.53	Картометрический метод	1	-
2073	515760.22	2284244.82	Картометрический метод	1	-
2074	515759.76	2284223.38	Картометрический метод	1	-
2075	515750.16	2284194.69	Картометрический метод	1	-

Сведения о местоположении границ объекта

1. Система координат МСК-45, зона 2

2. Сведения о характерных точках границ объекта

Обозначение характерных точек границ	Координаты, м		Метод определения координат характерной точки	Средняя квадратическая погрешность положения характерной точки (M _t), м	Описание обозначения точки на местности (при наличии)
	X	Y			
2076	515725.98	2284165.53	Картометрический метод	1	-
2077	515698.63	2284156.45	Картометрический метод	1	-
2078	515682.24	2284171.93	Картометрический метод	1	-
2079	515697.29	2284199.26	Картометрический метод	1	-
2080	515685.48	2284240.27	Картометрический метод	1	-
2081	515692.74	2284255.33	Картометрический метод	1	-
2082	515709.18	2284246.21	Картометрический метод	1	-
2072	515735.67	2284262.53	Картометрический метод	1	-
					-
2083	512873.41	2285079.77	Картометрический метод	1	-
2084	512911.46	2285066.73	Картометрический метод	1	-
2085	512971.77	2285034.10	Картометрический метод	1	-
2086	512996.39	2284998.24	Картометрический метод	1	-
2087	513035.80	2284984.51	Картометрический метод	1	-
2088	513034.44	2284945.60	Картометрический метод	1	-
2089	513029.40	2284912.08	Картометрический метод	1	-
2090	512961.98	2284864.55	Картометрический метод	1	-
2091	512912.04	2284805.34	Картометрический метод	1	-
2092	512897.48	2284773.52	Картометрический метод	1	-
2093	512910.31	2284763.75	Картометрический метод	1	-
2094	512924.47	2284764.40	Картометрический метод	1	-
2095	512979.06	2284768.22	Картометрический метод	1	-
2096	512998.46	2284763.29	Картометрический метод	1	-
2097	513073.84	2284741.11	Картометрический метод	1	-
2098	513083.60	2284722.85	Картометрический метод	1	-
2099	513076.66	2284640.45	Картометрический метод	1	-

Сведения о местоположении границ объекта					
1. Система координат МСК-45, зона 2					
2. Сведения о характерных точках границ объекта					
Обозначение характерных точек границ	Координаты, м		Метод определения координат характерной точки	Средняя квадратическая погрешность положения характерной точки (M _t), м	Описание обозначения точки на местности (при наличии)
	X	Y			
2100	513074.06	2284561.93	Картометрический метод	1	-
2101	513086.59	2284522.12	Картометрический метод	1	-
2102	513102.38	2284497.08	Картометрический метод	1	-
2103	513142.19	2284487.85	Картометрический метод	1	-
2104	513182.95	2284411.25	Картометрический метод	1	-
2105	513199.10	2284394.21	Картометрический метод	1	-
2106	513230.49	2284404.21	Картометрический метод	1	-
2107	513267.26	2284403.10	Картометрический метод	1	-
2108	513313.46	2284394.30	Картометрический метод	1	-
2109	513388.85	2284400.01	Картометрический метод	1	-
2110	513419.74	2284377.75	Картометрический метод	1	-
2111	513455.48	2284278.12	Картометрический метод	1	-
2112	513480.99	2284213.36	Картометрический метод	1	-
2113	513497.07	2284199.09	Картометрический метод	1	-
2114	513536.50	2284209.67	Картометрический метод	1	-
2115	513547.16	2284224.89	Картометрический метод	1	-
2116	513520.56	2284295.54	Картометрический метод	1	-
2117	513520.62	2284319.02	Картометрический метод	1	-
2118	513542.29	2284331.89	Картометрический метод	1	-
2119	513567.61	2284333.19	Картометрический метод	1	-
2120	513594.93	2284309.09	Картометрический метод	1	-
2121	513604.65	2284313.11	Картометрический метод	1	-
2122	513594.03	2284364.14	Картометрический метод	1	-
2123	513582.50	2284448.63	Картометрический метод	1	-
2124	513571.78	2284514.52	Картометрический метод	1	-
2125	513588.69	2284530.51	Картометрический	1	-

Сведения о местоположении границ объекта

1. Система координат МСК-45, зона 2

2. Сведения о характерных точках границ объекта

Обозначение характерных точек границ	Координаты, м		Метод определения координат характерной точки	Средняя квадратическая погрешность положения характерной точки (M _t), м	Описание обозначения точки на местности (при наличии)
	X	Y			
			метод		
2126	513639.11	2284539.44	Картометрический метод	1	-
2127	513660.85	2284534.68	Картометрический метод	1	-
2128	513683.62	2284503.66	Картометрический метод	1	-
2129	513719.30	2284479.62	Картометрический метод	1	-
2130	513739.74	2284433.19	Картометрический метод	1	-
2131	513794.47	2284396.18	Картометрический метод	1	-
2132	513830.65	2284374.99	Картометрический метод	1	-
2133	513829.91	2284382.81	Картометрический метод	1	-
2134	513900.77	2284265.10	Картометрический метод	1	-
2135	513946.04	2284190.91	Картометрический метод	1	-
2136	513953.05	2284178.53	Картометрический метод	1	-
2137	513989.03	2284116.89	Картометрический метод	1	-
2138	514020.94	2284062.77	Картометрический метод	1	-
2139	514051.52	2284033.17	Картометрический метод	1	-
2140	514095.03	2283972.95	Картометрический метод	1	-
2141	514103.46	2283969.44	Картометрический метод	1	-
2142	514905.48	2282628.25	Картометрический метод	1	-
2143	514536.85	2282422.93	Картометрический метод	1	-
2144	514573.63	2282357.07	Картометрический метод	1	-
2145	514467.51	2282236.87	Картометрический метод	1	-
2146	514425.54	2282228.53	Картометрический метод	1	-
2147	514355.33	2282152.90	Картометрический метод	1	-
2148	514353.65	2282147.21	Картометрический метод	1	-
2149	514344.79	2282072.96	Картометрический метод	1	-
2150	514343.94	2282066.89	Картометрический метод	1	-

Сведения о местоположении границ объекта					
1. Система координат МСК-45, зона 2					
2. Сведения о характерных точках границ объекта					
Обозначение характерных точек границ	Координаты, м		Метод определения координат характерной точки	Средняя квадратическая погрешность положения характерной точки (M _t), м	Описание обозначения точки на местности (при наличии)
	X	Y			
2151	514325.49	2281998.59	Картометрический метод	1	-
2152	514324.15	2281993.41	Картометрический метод	1	-
2153	514319.09	2281921.85	Картометрический метод	1	-
2154	514319.02	2281914.52	Картометрический метод	1	-
2155	514315.05	2281862.32	Картометрический метод	1	-
2156	514271.29	2281801.57	Картометрический метод	1	-
2157	514245.87	2281787.32	Картометрический метод	1	-
2158	514213.74	2281754.56	Картометрический метод	1	-
2159	514201.75	2281767.23	Картометрический метод	1	-
2160	514178.71	2281753.34	Картометрический метод	1	-
2161	514162.46	2281726.03	Картометрический метод	1	-
2162	514135.40	2281747.84	Картометрический метод	1	-
2163	514111.66	2281711.75	Картометрический метод	1	-
2164	514112.01	2281676.73	Картометрический метод	1	-
2165	514101.85	2281640.50	Картометрический метод	1	-
2166	514114.92	2281632.80	Картометрический метод	1	-
2167	514085.72	2281567.74	Картометрический метод	1	-
2168	514084.22	2281564.91	Картометрический метод	1	-
2169	514114.69	2281544.65	Картометрический метод	1	-
2170	514101.20	2281523.99	Картометрический метод	1	-
2171	514122.65	2281508.23	Картометрический метод	1	-
2172	514086.67	2281453.48	Картометрический метод	1	-
2173	514090.00	2281452.26	Картометрический метод	1	-
2174	514075.18	2281418.04	Картометрический метод	1	-
2175	514067.98	2281386.72	Картометрический метод	1	-
2176	514076.20	2281383.78	Картометрический	1	-

Сведения о местоположении границ объекта

1. Система координат МСК-45, зона 2

2. Сведения о характерных точках границ объекта

Обозначение характерных точек границ	Координаты, м		Метод определения координат характерной точки	Средняя квадратическая погрешность положения характерной точки (M _t), м	Описание обозначения точки на местности (при наличии)
	X	Y			
			метод		
2177	514046.72	2281320.69	Картометрический метод	1	-
2178	514046.16	2281272.89	Картометрический метод	1	-
2179	514092.77	2281250.31	Картометрический метод	1	-
2180	514100.96	2281249.93	Картометрический метод	1	-
2181	514176.52	2281246.36	Картометрический метод	1	-
2182	514106.99	2281148.28	Картометрический метод	1	-
2183	514095.94	2281166.96	Картометрический метод	1	-
2184	514060.34	2281202.78	Картометрический метод	1	-
2185	513949.23	2281316.95	Картометрический метод	1	-
2186	513898.17	2281309.77	Картометрический метод	1	-
2187	513882.99	2281292.15	Картометрический метод	1	-
2188	513896.69	2281279.81	Картометрический метод	1	-
2189	513877.40	2281257.33	Картометрический метод	1	-
2190	513785.08	2281341.53	Картометрический метод	1	-
2191	513762.82	2281323.17	Картометрический метод	1	-
2192	513741.89	2281346.04	Картометрический метод	1	-
2193	513722.52	2281328.70	Картометрический метод	1	-
2194	513705.24	2281343.56	Картометрический метод	1	-
2195	513451.61	2281347.00	Картометрический метод	1	-
2196	513441.38	2281361.54	Картометрический метод	1	-
2197	513436.95	2281369.15	Картометрический метод	1	-
2198	513435.11	2281381.14	Картометрический метод	1	-
2199	513385.98	2281360.92	Картометрический метод	1	-
2200	513366.41	2281342.11	Картометрический метод	1	-
2201	513345.35	2281333.19	Картометрический метод	1	-

Сведения о местоположении границ объекта					
1. Система координат МСК-45, зона 2					
2. Сведения о характерных точках границ объекта					
Обозначение характерных точек границ	Координаты, м		Метод определения координат характерной точки	Средняя квадратическая погрешность положения характерной точки (M _t), м	Описание обозначения точки на местности (при наличии)
	X	Y			
2202	513331.72	2281332.82	Картометрический метод	1	-
2203	513251.40	2281331.78	Картометрический метод	1	-
2204	513157.49	2281282.74	Картометрический метод	1	-
2205	513081.37	2281261.76	Картометрический метод	1	-
2206	513040.36	2281259.16	Картометрический метод	1	-
2207	513029.47	2281260.34	Картометрический метод	1	-
2208	513023.65	2281260.99	Картометрический метод	1	-
2209	512991.96	2281264.40	Картометрический метод	1	-
2210	512915.49	2281299.72	Картометрический метод	1	-
2211	512866.67	2281356.48	Картометрический метод	1	-
2212	512778.65	2281458.84	Картометрический метод	1	-
2213	512694.20	2281557.54	Картометрический метод	1	-
2214	512605.48	2281661.19	Картометрический метод	1	-
2215	512542.68	2281734.31	Картометрический метод	1	-
2216	512480.42	2281806.29	Картометрический метод	1	-
2217	512478.17	2281804.33	Картометрический метод	1	-
2218	512412.43	2281880.41	Картометрический метод	1	-
2219	512398.06	2281897.18	Картометрический метод	1	-
2220	512447.09	2281929.53	Картометрический метод	1	-
2221	512450.43	2281931.80	Картометрический метод	1	-
2222	512705.60	2282105.31	Картометрический метод	1	-
2223	512733.07	2282112.77	Картометрический метод	1	-
2224	512802.43	2282156.81	Картометрический метод	1	-
2225	512893.95	2282123.18	Картометрический метод	1	-
2226	512894.74	2282070.19	Картометрический метод	1	-
2227	513113.73	2282071.45	Картометрический	1	-

Сведения о местоположении границ объекта

1. Система координат МСК-45, зона 2

2. Сведения о характерных точках границ объекта

Обозначение характерных точек границ	Координаты, м		Метод определения координат характерной точки	Средняя квадратическая погрешность положения характерной точки (M _t), м	Описание обозначения точки на местности (при наличии)
	X	Y			
			метод		
2228	513203.13	2282079.25	Картометрический метод	1	-
2229	513203.38	2282107.70	Картометрический метод	1	-
2230	513194.94	2282186.86	Картометрический метод	1	-
2231	513202.97	2282191.50	Картометрический метод	1	-
2232	513294.06	2282196.38	Картометрический метод	1	-
2233	513327.23	2282209.16	Картометрический метод	1	-
2234	513355.51	2282284.16	Картометрический метод	1	-
2235	513364.05	2282318.19	Картометрический метод	1	-
2236	513359.21	2282339.22	Картометрический метод	1	-
2237	513348.53	2282348.10	Картометрический метод	1	-
2238	513322.85	2282351.60	Картометрический метод	1	-
2239	513262.31	2282283.88	Картометрический метод	1	-
2240	513227.09	2282282.38	Картометрический метод	1	-
2241	513191.13	2282307.96	Картометрический метод	1	-
2242	513136.73	2282316.39	Картометрический метод	1	-
2243	513046.43	2282291.47	Картометрический метод	1	-
2244	513001.07	2282293.94	Картометрический метод	1	-
2245	512978.06	2282326.74	Картометрический метод	1	-
2246	512964.48	2282328.79	Картометрический метод	1	-
2247	512931.51	2282320.62	Картометрический метод	1	-
2248	512902.26	2282328.78	Картометрический метод	1	-
2249	512881.99	2282352.42	Картометрический метод	1	-
2250	512867.58	2282356.72	Картометрический метод	1	-
2251	512850.97	2282350.51	Картометрический метод	1	-
2252	512858.13	2282233.80	Картометрический метод	1	-

Сведения о местоположении границ объекта

1. Система координат МСК-45, зона 2

2. Сведения о характерных точках границ объекта

Обозначение характерных точек границ	Координаты, м		Метод определения координат характерной точки	Средняя квадратическая погрешность положения характерной точки (M _t), м	Описание обозначения точки на местности (при наличии)
	X	Y			
2253	512841.85	2282208.13	Картометрический метод	1	-
2254	512746.35	2282198.99	Картометрический метод	1	-
2255	512739.05	2282181.87	Картометрический метод	1	-
2256	512704.40	2282158.35	Картометрический метод	1	-
2257	512421.65	2281963.70	Картометрический метод	1	-
2258	512418.33	2281961.42	Картометрический метод	1	-
2259	512371.05	2281928.89	Картометрический метод	1	-
2260	512305.94	2282004.73	Картометрический метод	1	-
2261	512237.93	2282084.15	Картометрический метод	1	-
2262	512185.81	2282144.85	Картометрический метод	1	-
2263	512237.83	2282173.24	Картометрический метод	1	-
2264	512241.41	2282175.17	Картометрический метод	1	-
2265	512312.51	2282213.99	Картометрический метод	1	-
2266	512308.12	2282243.44	Картометрический метод	1	-
2267	512217.62	2282239.16	Картометрический метод	1	-
2268	512197.56	2282226.97	Картометрический метод	1	-
2269	512194.10	2282224.86	Картометрический метод	1	-
2270	512143.47	2282193.79	Картометрический метод	1	-
2271	512041.09	2282313.78	Картометрический метод	1	-
2272	511891.67	2282487.84	Картометрический метод	1	-
2273	511757.96	2282642.67	Картометрический метод	1	-
2274	511637.06	2282783.36	Картометрический метод	1	-
2275	511553.57	2282880.83	Картометрический метод	1	-
2276	511610.38	2282929.54	Картометрический метод	1	-
2277	511613.40	2282932.15	Картометрический метод	1	-
2278	511670.66	2282981.24	Картометрический	1	-

Сведения о местоположении границ объекта					
1. Система координат МСК-45, зона 2					
2. Сведения о характерных точках границ объекта					
Обозначение характерных точек границ	Координаты, м		Метод определения координат характерной точки	Средняя квадратическая погрешность положения характерной точки (M _t), м	Описание обозначения точки на местности (при наличии)
	X	Y			
			метод		
2279	511642.97	2283020.86	Картометрический метод	1	-
2280	511693.12	2283060.90	Картометрический метод	1	-
2281	511801.72	2283153.07	Картометрический метод	1	-
2282	511822.90	2283130.01	Картометрический метод	1	-
2283	511931.62	2283219.16	Картометрический метод	1	-
2284	511905.03	2283188.11	Картометрический метод	1	-
2285	511901.75	2283170.72	Картометрический метод	1	-
2286	511913.35	2283166.89	Картометрический метод	1	-
2287	511963.42	2283187.00	Картометрический метод	1	-
2288	512128.60	2283336.37	Картометрический метод	1	-
2289	512140.96	2283421.06	Картометрический метод	1	-
2290	512162.19	2283442.00	Картометрический метод	1	-
2291	512175.00	2283458.99	Картометрический метод	1	-
2292	512173.59	2283464.25	Картометрический метод	1	-
2293	512168.39	2283470.72	Картометрический метод	1	-
2294	512147.89	2283457.93	Картометрический метод	1	-
2295	512126.21	2283438.63	Картометрический метод	1	-
2296	512213.04	2283521.79	Картометрический метод	1	-
2297	512213.05	2283521.79	Картометрический метод	1	-
2298	512144.63	2283599.08	Картометрический метод	1	-
2299	512209.11	2283654.82	Картометрический метод	1	-
2300	512393.25	2283582.79	Картометрический метод	1	-
2301	512411.59	2283651.12	Картометрический метод	1	-
2302	512427.36	2283678.14	Картометрический метод	1	-
2303	512473.68	2283704.30	Картометрический метод	1	-

Сведения о местоположении границ объекта					
1. Система координат МСК-45, зона 2					
2. Сведения о характерных точках границ объекта					
Обозначение характерных точек границ	Координаты, м		Метод определения координат характерной точки	Средняя квадратическая погрешность положения характерной точки (M _t), м	Описание обозначения точки на местности (при наличии)
	X	Y			
2304	512618.50	2283748.86	Картометрический метод	1	-
2305	512774.94	2283873.53	Картометрический метод	1	-
2306	512794.82	2283902.87	Картометрический метод	1	-
2307	512816.94	2283896.64	Картометрический метод	1	-
2308	512881.53	2283869.83	Картометрический метод	1	-
2309	512971.69	2283816.25	Картометрический метод	1	-
2310	513025.58	2283825.45	Картометрический метод	1	-
2311	513050.33	2283843.12	Картометрический метод	1	-
2312	513053.02	2283847.97	Картометрический метод	1	-
2313	513050.62	2283868.01	Картометрический метод	1	-
2314	512992.69	2283922.20	Картометрический метод	1	-
2315	512973.40	2283931.90	Картометрический метод	1	-
2316	512945.76	2283954.58	Картометрический метод	1	-
2317	512927.94	2283964.37	Картометрический метод	1	-
2318	512905.05	2284005.19	Картометрический метод	1	-
2319	512871.96	2284046.74	Картометрический метод	1	-
2320	512860.12	2284081.48	Картометрический метод	1	-
2321	512837.77	2284107.31	Картометрический метод	1	-
2322	512816.89	2284202.69	Картометрический метод	1	-
2323	512821.39	2284241.25	Картометрический метод	1	-
2324	512803.80	2284314.61	Картометрический метод	1	-
2325	512791.31	2284363.13	Картометрический метод	1	-
2326	512808.51	2284402.09	Картометрический метод	1	-
2327	512784.42	2284424.56	Картометрический метод	1	-
2328	512761.99	2284404.48	Картометрический метод	1	-
2329	512736.13	2284389.52	Картометрический	1	-

Сведения о местоположении границ объекта

1. Система координат МСК-45, зона 2

2. Сведения о характерных точках границ объекта

Обозначение характерных точек границ	Координаты, м		Метод определения координат характерной точки	Средняя квадратическая погрешность положения характерной точки (M _t), м	Описание обозначения точки на местности (при наличии)
	X	Y			
			метод		
2330	512662.44	2284315.50	Картометрический метод	1	-
2331	512575.05	2284271.72	Картометрический метод	1	-
2332	512533.22	2284262.23	Картометрический метод	1	-
2333	512495.38	2284235.59	Картометрический метод	1	-
2334	512471.17	2284211.79	Картометрический метод	1	-
2335	512468.07	2284117.33	Картометрический метод	1	-
2336	512474.59	2284026.80	Картометрический метод	1	-
2337	512449.55	2283968.99	Картометрический метод	1	-
2338	512438.71	2283905.77	Картометрический метод	1	-
2339	512431.74	2283865.24	Картометрический метод	1	-
2340	512394.08	2283831.51	Картометрический метод	1	-
2341	512355.67	2283828.43	Картометрический метод	1	-
2342	512338.74	2283851.18	Картометрический метод	1	-
2343	512326.84	2283889.61	Картометрический метод	1	-
2344	512309.79	2283995.14	Картометрический метод	1	-
2345	512314.66	2284079.17	Картометрический метод	1	-
2346	512345.64	2284196.57	Картометрический метод	1	-
2347	512342.86	2284225.02	Картометрический метод	1	-
2348	512319.73	2284338.78	Картометрический метод	1	-
2349	512298.70	2284398.30	Картометрический метод	1	-
2350	512275.38	2284472.19	Картометрический метод	1	-
2351	512269.10	2284480.37	Картометрический метод	1	-
2352	512251.31	2284514.10	Картометрический метод	1	-
2353	512239.78	2284543.97	Картометрический метод	1	-
2354	512238.35	2284553.40	Картометрический метод	1	-

Сведения о местоположении границ объекта

1. Система координат МСК-45, зона 2

2. Сведения о характерных точках границ объекта

Обозначение характерных точек границ	Координаты, м		Метод определения координат характерной точки	Средняя квадратическая погрешность положения характерной точки (M _t), м	Описание обозначения точки на местности (при наличии)
	X	Y			
2355	512241.32	2284592.71	Картометрический метод	1	-
2356	512250.26	2284616.01	Картометрический метод	1	-
2357	512273.22	2284674.79	Картометрический метод	1	-
2358	512284.55	2284741.44	Картометрический метод	1	-
2359	512307.03	2284776.05	Картометрический метод	1	-
2360	512346.68	2284807.69	Картометрический метод	1	-
2361	512409.45	2284848.87	Картометрический метод	1	-
2362	512460.23	2284862.21	Картометрический метод	1	-
2363	512500.02	2284874.58	Картометрический метод	1	-
2364	512540.01	2284914.55	Картометрический метод	1	-
2365	512589.32	2284927.73	Картометрический метод	1	-
2366	512668.40	2284965.86	Картометрический метод	1	-
2367	512750.60	2285018.73	Картометрический метод	1	-
2368	512824.73	2285069.10	Картометрический метод	1	-
2083	512873.41	2285079.77	Картометрический метод	1	-
					-
2369	514263.37	2282595.62	Картометрический метод	1	-
2370	514274.94	2282593.17	Картометрический метод	1	-
2371	514291.93	2282580.83	Картометрический метод	1	-
2372	514310.58	2282561.16	Картометрический метод	1	-
2373	514326.01	2282546.69	Картометрический метод	1	-
2374	514339.47	2282523.81	Картометрический метод	1	-
2375	514348.84	2282494.05	Картометрический метод	1	-
2376	514351.51	2282456.32	Картометрический метод	1	-
2377	514352.63	2282451.09	Картометрический метод	1	-
2378	514349.21	2282433.70	Картометрический метод	1	-

Сведения о местоположении границ объекта

1. Система координат МСК-45, зона 2

2. Сведения о характерных точках границ объекта

Обозначение характерных точек границ	Координаты, м		Метод определения координат характерной точки	Средняя квадратическая погрешность положения характерной точки (M _t), м	Описание обозначения точки на местности (при наличии)
	X	Y			
2379	514341.45	2282426.77	Картометрический метод	1	-
2380	514323.13	2282422.83	Картометрический метод	1	-
2381	514295.86	2282422.42	Картометрический метод	1	-
2382	514281.19	2282421.15	Картометрический метод	1	-
2383	514274.26	2282429.44	Картометрический метод	1	-
2384	514270.29	2282447.75	Картометрический метод	1	-
2385	514261.60	2282467.56	Картометрический метод	1	-
2386	514249.76	2282487.84	Картометрический метод	1	-
2387	514248.42	2282507.23	Картометрический метод	1	-
2388	514254.06	2282515.19	Картометрический метод	1	-
2389	514257.50	2282532.04	Картометрический метод	1	-
2390	514258.28	2282549.88	Картометрический метод	1	-
2391	514261.14	2282568.82	Картометрический метод	1	-
2392	514260.88	2282586.14	Картометрический метод	1	-
2369	514263.37	2282595.62	Картометрический метод	1	-
					-
2393	513067.11	2283100.38	Картометрический метод	1	-
2394	513095.45	2283063.31	Картометрический метод	1	-
2395	513122.65	2283059.75	Картометрический метод	1	-
2396	513182.53	2283037.49	Картометрический метод	1	-
2397	513232.83	2282999.31	Картометрический метод	1	-
2398	513245.22	2282965.94	Картометрический метод	1	-
2399	513240.45	2282920.44	Картометрический метод	1	-
2400	513228.83	2282892.31	Картометрический метод	1	-
2401	513211.06	2282866.18	Картометрический метод	1	-
2402	513207.41	2282829.78	Картометрический метод	1	-

Сведения о местоположении границ объекта

1. Система координат МСК-45, зона 2

2. Сведения о характерных точках границ объекта

Обозначение характерных точек границ	Координаты, м		Метод определения координат характерной точки	Средняя квадратическая погрешность положения характерной точки (M _t), м	Описание обозначения точки на местности (при наличии)
	X	Y			
2403	513213.11	2282799.11	Картометрический метод	1	-
2404	513204.36	2282755.69	Картометрический метод	1	-
2405	513190.02	2282730.28	Картометрический метод	1	-
2406	513172.60	2282700.51	Картометрический метод	1	-
2407	513107.74	2282703.86	Картометрический метод	1	-
2408	513031.26	2282715.68	Картометрический метод	1	-
2409	512969.63	2282713.47	Картометрический метод	1	-
2410	512940.26	2282730.89	Картометрический метод	1	-
2411	512909.31	2282720.51	Картометрический метод	1	-
2412	512859.52	2282686.70	Картометрический метод	1	-
2413	512847.92	2282692.31	Картометрический метод	1	-
2414	512827.81	2282727.13	Картометрический метод	1	-
2415	512768.98	2282737.80	Картометрический метод	1	-
2416	512682.91	2282724.40	Картометрический метод	1	-
2417	512550.69	2282711.86	Картометрический метод	1	-
2418	512537.14	2282731.33	Картометрический метод	1	-
2419	512559.95	2282745.79	Картометрический метод	1	-
2420	512671.48	2282747.90	Картометрический метод	1	-
2421	512705.88	2282780.97	Картометрический метод	1	-
2422	512723.73	2282782.56	Картометрический метод	1	-
2423	512770.85	2282790.94	Картометрический метод	1	-
2424	512831.81	2282786.53	Картометрический метод	1	-
2425	512868.23	2282789.74	Картометрический метод	1	-
2426	512894.51	2282808.67	Картометрический метод	1	-
2427	512947.75	2282760.78	Картометрический метод	1	-
2428	512969.33	2282778.30	Картометрический	1	-

Сведения о местоположении границ объекта

1. Система координат МСК-45, зона 2

2. Сведения о характерных точках границ объекта

Обозначение характерных точек границ	Координаты, м		Метод определения координат характерной точки	Средняя квадратическая погрешность положения характерной точки (M _t), м	Описание обозначения точки на местности (при наличии)
	X	Y			
			метод		
2429	512990.19	2282843.43	Картометрический метод	1	-
2430	513014.51	2282855.04	Картометрический метод	1	-
2431	513107.23	2282851.13	Картометрический метод	1	-
2432	513144.05	2282867.58	Картометрический метод	1	-
2433	513156.80	2282900.83	Картометрический метод	1	-
2434	513141.11	2282931.03	Картометрический метод	1	-
2435	513142.64	2282962.15	Картометрический метод	1	-
2436	513127.81	2282979.78	Картометрический метод	1	-
2437	513104.68	2282977.46	Картометрический метод	1	-
2438	513074.71	2282989.57	Картометрический метод	1	-
2439	513069.81	2283008.01	Картометрический метод	1	-
2440	513024.79	2283052.34	Картометрический метод	1	-
2441	513034.02	2283080.75	Картометрический метод	1	-
2393	513067.11	2283100.38	Картометрический метод	1	-
					-
2442	513819.91	2282178.66	Картометрический метод	1	-
2443	513830.41	2282178.29	Картометрический метод	1	-
2444	513840.48	2282171.62	Картометрический метод	1	-
2445	513858.52	2282158.25	Картометрический метод	1	-
2446	513866.50	2282151.01	Картометрический метод	1	-
2447	513879.62	2282151.21	Картометрический метод	1	-
2448	513897.96	2282152.54	Картометрический метод	1	-
2449	513908.89	2282158.47	Картометрический метод	1	-
2450	513927.76	2282159.29	Картометрический метод	1	-
2451	513937.78	2282156.29	Картометрический метод	1	-
2452	513948.44	2282144.90	Картометрический	1	-

Сведения о местоположении границ объекта

1. Система координат МСК-45, зона 2

2. Сведения о характерных точках границ объекта

Обозначение характерных точек границ	Координаты, м		Метод определения координат характерной точки	Средняя квадратическая погрешность положения характерной точки (M _t), м	Описание обозначения точки на местности (при наличии)
	X	Y			
			метод		
2453	513963.87	2282132.01	Картометрический метод	1	-
2454	513982.86	2282124.95	Картометрический метод	1	-
2455	513994.90	2282117.39	Картометрический метод	1	-
2456	514000.87	2282113.66	Картометрический метод	1	-
2457	514025.72	2282100.39	Картометрический метод	1	-
2458	514043.67	2282092.80	Картометрический метод	1	-
2459	514054.82	2282084.57	Картометрический метод	1	-
2460	514051.77	2282077.71	Картометрический метод	1	-
2461	514050.33	2282069.81	Картометрический метод	1	-
2462	514040.40	2282067.56	Картометрический метод	1	-
2463	514027.74	2282071.57	Картометрический метод	1	-
2464	514022.01	2282067.28	Картометрический метод	1	-
2465	514013.30	2282054.55	Картометрический метод	1	-
2466	514005.51	2282048.14	Картометрический метод	1	-
2467	514003.55	2282039.71	Картометрический метод	1	-
2468	513994.81	2282027.53	Картометрический метод	1	-
2469	513996.43	2282024.40	Картометрический метод	1	-
2470	514002.81	2282018.20	Картометрический метод	1	-
2471	514005.54	2282011.41	Картометрический метод	1	-
2472	514002.48	2282005.60	Картометрический метод	1	-
2473	513995.73	2282000.24	Картометрический метод	1	-
2474	513988.46	2281995.42	Картометрический метод	1	-
2475	513983.83	2281990.11	Картометрический метод	1	-
2476	513977.52	2281990.54	Картометрический метод	1	-
2477	513973.18	2281999.39	Картометрический метод	1	-

Сведения о местоположении границ объекта

1. Система координат МСК-45, зона 2

2. Сведения о характерных точках границ объекта

Обозначение характерных точек границ	Координаты, м		Метод определения координат характерной точки	Средняя квадратическая погрешность положения характерной точки (M _t), м	Описание обозначения точки на местности (при наличии)
	X	Y			
2478	513966.73	2282010.32	Картометрический метод	1	-
2479	513957.13	2282021.19	Картометрический метод	1	-
2480	513947.04	2282028.37	Картометрический метод	1	-
2481	513925.46	2282032.78	Картометрический метод	1	-
2482	513908.34	2282034.35	Картометрический метод	1	-
2483	513908.01	2282034.39	Картометрический метод	1	-
2484	513896.04	2282035.48	Картометрический метод	1	-
2485	513859.82	2282036.00	Картометрический метод	1	-
2486	513841.99	2282036.26	Картометрический метод	1	-
2487	513828.35	2282036.05	Картометрический метод	1	-
2488	513813.49	2282046.85	Картометрический метод	1	-
2489	513806.00	2282056.70	Картометрический метод	1	-
2490	513800.99	2282075.54	Картометрический метод	1	-
2491	513799.14	2282094.39	Картометрический метод	1	-
2492	513802.07	2282108.59	Картометрический метод	1	-
2493	513803.40	2282125.94	Картометрический метод	1	-
2494	513803.13	2282143.25	Картометрический метод	1	-
2495	513802.87	2282160.57	Картометрический метод	1	-
2496	513805.84	2282172.15	Картометрический метод	1	-
2497	513811.55	2282176.95	Картометрический метод	1	-
2442	513819.91	2282178.66	Картометрический метод	1	-
					-
2498	513914.84	2281501.35	Картометрический метод	1	-
2499	513933.33	2281492.27	Картометрический метод	1	-
2500	513944.61	2281477.08	Картометрический метод	1	-
2501	513903.23	2281450.65	Картометрический метод	1	-

Сведения о местоположении границ объекта					
1. Система координат МСК-45, зона 2					
2. Сведения о характерных точках границ объекта					
Обозначение характерных точек границ	Координаты, м		Метод определения координат характерной точки	Средняя квадратическая погрешность положения характерной точки (M _t), м	Описание обозначения точки на местности (при наличии)
	X	Y			
2502	513896.09	2281434.57	Картометрический метод	1	-
2503	513905.00	2281413.81	Картометрический метод	1	-
2504	513856.77	2281392.81	Картометрический метод	1	-
2505	513806.86	2281401.89	Картометрический метод	1	-
2506	513790.41	2281392.43	Картометрический метод	1	-
2507	513790.19	2281367.24	Картометрический метод	1	-
2508	513750.17	2281371.56	Картометрический метод	1	-
2509	513753.65	2281385.13	Картометрический метод	1	-
2510	513761.20	2281401.72	Картометрический метод	1	-
2511	513799.28	2281416.54	Картометрический метод	1	-
2512	513789.92	2281425.61	Картометрический метод	1	-
2513	513742.23	2281419.60	Картометрический метод	1	-
2514	513742.22	2281419.58	Картометрический метод	1	-
2515	513723.68	2281417.24	Картометрический метод	1	-
2516	513718.55	2281431.30	Картометрический метод	1	-
2517	513760.17	2281447.29	Картометрический метод	1	-
2518	513744.96	2281423.81	Картометрический метод	1	-
2519	513760.18	2281447.28	Картометрический метод	1	-
2520	513766.82	2281449.85	Картометрический метод	1	-
2521	513865.06	2281454.38	Картометрический метод	1	-
2522	513891.21	2281473.21	Картометрический метод	1	-
2523	513896.50	2281501.07	Картометрический метод	1	-
2498	513914.84	2281501.35	Картометрический метод	1	-
					-
2524	512197.79	2283615.44	Картометрический метод	1	-
2525	512204.49	2283610.92	Картометрический метод	1	-

Сведения о местоположении границ объекта

1. Система координат МСК-45, зона 2

2. Сведения о характерных точках границ объекта

Обозначение характерных точек границ	Координаты, м		Метод определения координат характерной точки	Средняя квадратическая погрешность положения характерной точки (M _t), м	Описание обозначения точки на местности (при наличии)
	X	Y			
2526	512226.96	2283611.92	Картометрический метод	1	-
2527	512255.44	2283566.04	Картометрический метод	1	-
2528	512291.57	2283538.13	Картометрический метод	1	-
2529	512265.10	2283539.06	Картометрический метод	1	-
2530	512244.71	2283530.82	Картометрический метод	1	-
2531	512229.76	2283514.04	Картометрический метод	1	-
2532	512208.20	2283495.21	Картометрический метод	1	-
2533	512217.93	2283525.37	Картометрический метод	1	-
2534	512188.09	2283554.12	Картометрический метод	1	-
2535	512174.59	2283574.74	Картометрический метод	1	-
2536	512174.35	2283590.63	Картометрический метод	1	-
2537	512180.79	2283602.63	Картометрический метод	1	-
2524	512197.79	2283615.44	Картометрический метод	1	-
					-
2538	514067.03	2283930.88	Картометрический метод	1	-
2539	514376.50	2283419.08	Картометрический метод	1	-
2540	514618.83	2282966.48	Картометрический метод	1	-
2541	514813.41	2282691.90	Картометрический метод	1	-
2542	514814.52	2282690.41	Картометрический метод	1	-
2543	514845.76	2282646.34	Картометрический метод	1	-
2544	514819.43	2282613.14	Картометрический метод	1	-
2545	514755.88	2282574.92	Картометрический метод	1	-
2546	514656.52	2282518.77	Картометрический метод	1	-
2547	514480.20	2282386.10	Картометрический метод	1	-
2548	514476.57	2282407.87	Картометрический метод	1	-
2549	514481.66	2282465.50	Картометрический метод	1	-

Сведения о местоположении границ объекта

1. Система координат МСК-45, зона 2

2. Сведения о характерных точках границ объекта

Обозначение характерных точек границ	Координаты, м		Метод определения координат характерной точки	Средняя квадратическая погрешность положения характерной точки (M _t), м	Описание обозначения точки на местности (при наличии)
	X	Y			
2550	514475.47	2282477.43	Картометрический метод	1	-
2551	514473.83	2282480.64	Картометрический метод	1	-
2552	514414.19	2282595.47	Картометрический метод	1	-
2553	514397.30	2282619.04	Картометрический метод	1	-
2554	514358.14	2282626.38	Картометрический метод	1	-
2555	514333.00	2282626.68	Картометрический метод	1	-
2556	514119.16	2282741.23	Картометрический метод	1	-
2557	514131.79	2282827.43	Картометрический метод	1	-
2558	514112.19	2282854.24	Картометрический метод	1	-
2559	514049.90	2282857.96	Картометрический метод	1	-
2560	514000.15	2282866.49	Картометрический метод	1	-
2561	513949.28	2282859.75	Картометрический метод	1	-
2562	513935.63	2282843.02	Картометрический метод	1	-
2563	513929.34	2282792.13	Картометрический метод	1	-
2564	513813.18	2282777.67	Картометрический метод	1	-
2565	513815.41	2282804.83	Картометрический метод	1	-
2566	513795.35	2282819.10	Картометрический метод	1	-
2567	513753.16	2282809.20	Картометрический метод	1	-
2568	513559.25	2282807.63	Картометрический метод	1	-
2569	513505.17	2282750.58	Картометрический метод	1	-
2570	513456.83	2282752.52	Картометрический метод	1	-
2571	513435.22	2282736.97	Картометрический метод	1	-
2572	513425.62	2282705.88	Картометрический метод	1	-
2573	513379.68	2282712.10	Картометрический метод	1	-
2574	513366.61	2282719.23	Картометрический метод	1	-
2575	513349.05	2282745.60	Картометрический	1	-

Сведения о местоположении границ объекта

1. Система координат МСК-45, зона 2

2. Сведения о характерных точках границ объекта

Обозначение характерных точек границ	Координаты, м		Метод определения координат характерной точки	Средняя квадратическая погрешность положения характерной точки (M _t), м	Описание обозначения точки на местности (при наличии)
	X	Y			
			метод		
2576	513393.12	2282852.77	Картометрический метод	1	-
2577	513440.57	2282955.36	Картометрический метод	1	-
2578	513450.95	2283013.06	Картометрический метод	1	-
2579	513483.33	2283060.51	Картометрический метод	1	-
2580	513488.24	2283086.39	Картометрический метод	1	-
2581	513454.53	2283127.56	Картометрический метод	1	-
2582	513423.40	2283129.06	Картометрический метод	1	-
2583	513397.80	2283115.45	Картометрический метод	1	-
2584	513392.25	2283087.60	Картометрический метод	1	-
2585	513336.79	2283078.82	Картометрический метод	1	-
2586	513286.28	2283092.63	Картометрический метод	1	-
2587	513256.50	2283092.18	Картометрический метод	1	-
2588	513248.22	2283115.21	Картометрический метод	1	-
2589	513254.28	2283153.01	Картометрический метод	1	-
2590	513296.57	2283156.96	Картометрический метод	1	-
2591	513324.52	2283190.44	Картометрический метод	1	-
2592	513341.68	2283194.01	Картометрический метод	1	-
2593	513446.83	2283155.88	Картометрический метод	1	-
2594	513466.67	2283157.51	Картометрический метод	1	-
2595	513489.53	2283165.09	Картометрический метод	1	-
2596	513600.34	2283201.84	Картометрический метод	1	-
2597	513621.19	2283223.32	Картометрический метод	1	-
2598	513612.06	2283258.91	Картометрический метод	1	-
2599	513546.30	2283275.12	Картометрический метод	1	-
2600	513517.46	2283345.49	Картометрический метод	1	-

Сведения о местоположении границ объекта					
1. Система координат МСК-45, зона 2					
2. Сведения о характерных точках границ объекта					
Обозначение характерных точек границ	Координаты, м		Метод определения координат характерной точки	Средняя квадратическая погрешность положения характерной точки (M _t), м	Описание обозначения точки на местности (при наличии)
	X	Y			
2601	513516.46	2283412.26	Картометрический метод	1	-
2602	513476.52	2283471.22	Картометрический метод	1	-
2603	513400.17	2283532.25	Картометрический метод	1	-
2604	513374.34	2283533.20	Картометрический метод	1	-
2605	513337.85	2283495.02	Картометрический метод	1	-
2606	513319.39	2283490.34	Картометрический метод	1	-
2607	513302.99	2283496.26	Картометрический метод	1	-
2608	513295.73	2283539.36	Картометрический метод	1	-
2609	513284.29	2283567.40	Картометрический метод	1	-
2610	513264.69	2283591.81	Картометрический метод	1	-
2611	513238.24	2283609.32	Картометрический метод	1	-
2612	513217.31	2283621.50	Картометрический метод	1	-
2613	513185.81	2283657.21	Картометрический метод	1	-
2614	513220.32	2283667.18	Картометрический метод	1	-
2615	513227.53	2283683.68	Картометрический метод	1	-
2616	513200.33	2283708.63	Картометрический метод	1	-
2617	513155.75	2283697.53	Картометрический метод	1	-
2618	513152.63	2283694.80	Картометрический метод	1	-
2619	513130.07	2283720.98	Картометрический метод	1	-
2620	513099.37	2283751.55	Картометрический метод	1	-
2621	513056.17	2283780.11	Картометрический метод	1	-
2622	513079.34	2283844.23	Картометрический метод	1	-
2623	513130.37	2283834.89	Картометрический метод	1	-
2624	513156.75	2283808.78	Картометрический метод	1	-
2625	513164.06	2283788.87	Картометрический метод	1	-
2626	513204.38	2283767.48	Картометрический	1	-

Сведения о местоположении границ объекта

1. Система координат МСК-45, зона 2

2. Сведения о характерных точках границ объекта

Обозначение характерных точек границ	Координаты, м		Метод определения координат характерной точки	Средняя квадратическая погрешность положения характерной точки (M _t), м	Описание обозначения точки на местности (при наличии)
	X	Y			
			метод		
2627	513243.94	2283755.06	Картометрический метод	1	-
2628	513260.66	2283749.83	Картометрический метод	1	-
2629	513294.75	2283744.34	Картометрический метод	1	-
2630	513314.65	2283750.63	Картометрический метод	1	-
2631	513349.78	2283742.67	Картометрический метод	1	-
2632	513387.03	2283725.21	Картометрический метод	1	-
2633	513392.38	2283702.79	Картометрический метод	1	-
2634	513434.87	2283702.93	Картометрический метод	1	-
2635	513545.56	2283690.57	Картометрический метод	1	-
2636	513537.10	2283721.45	Картометрический метод	1	-
2637	513590.76	2283745.76	Картометрический метод	1	-
2638	513623.14	2283753.75	Картометрический метод	1	-
2639	513665.61	2283721.37	Картометрический метод	1	-
2640	513684.94	2283734.16	Картометрический метод	1	-
2641	513709.22	2283730.93	Картометрический метод	1	-
2642	513732.82	2283696.81	Картометрический метод	1	-
2643	513691.01	2283653.09	Картометрический метод	1	-
2644	513743.80	2283627.00	Картометрический метод	1	-
2645	513754.21	2283661.97	Картометрический метод	1	-
2646	513783.56	2283687.58	Картометрический метод	1	-
2647	513775.80	2283715.72	Картометрический метод	1	-
2648	513754.74	2283711.80	Картометрический метод	1	-
2649	513730.22	2283722.09	Картометрический метод	1	-
2650	513722.93	2283734.74	Картометрический метод	1	-
2651	513725.10	2283756.77	Картометрический метод	1	-

Сведения о местоположении границ объекта

1. Система координат МСК-45, зона 2

2. Сведения о характерных точках границ объекта

Обозначение характерных точек границ	Координаты, м		Метод определения координат характерной точки	Средняя квадратическая погрешность положения характерной точки (M _t), м	Описание обозначения точки на местности (при наличии)
	X	Y			
2652	513759.19	2283784.27	Картометрический метод	1	-
2653	513799.42	2283803.38	Картометрический метод	1	-
2654	513813.64	2283821.60	Картометрический метод	1	-
2655	513817.85	2283840.17	Картометрический метод	1	-
2656	513891.93	2283869.27	Картометрический метод	1	-
2657	513915.55	2283895.63	Картометрический метод	1	-
2658	513962.97	2283900.83	Картометрический метод	1	-
2659	514007.22	2283917.99	Картометрический метод	1	-
2538	514067.03	2283930.88	Картометрический метод	1	-
					-
2660	511494.32	2285567.02	Картометрический метод	1	-
2661	511875.71	2285398.28	Картометрический метод	1	-
2662	512032.03	2285073.63	Картометрический метод	1	-
2663	512061.89	2285011.62	Картометрический метод	1	-
2664	512478.13	2285212.07	Картометрический метод	1	-
2665	512753.46	2285344.14	Картометрический метод	1	-
2666	512745.36	2285329.77	Картометрический метод	1	-
2667	512698.72	2285262.36	Картометрический метод	1	-
2668	512674.17	2285213.85	Картометрический метод	1	-
2669	512646.11	2285174.20	Картометрический метод	1	-
2670	512610.64	2285099.49	Картометрический метод	1	-
2671	512575.65	2285039.81	Картометрический метод	1	-
2672	512535.32	2285007.32	Картометрический метод	1	-
2673	512481.07	2284987.97	Картометрический метод	1	-
2674	512419.98	2284967.97	Картометрический метод	1	-
2675	512396.14	2284972.15	Картометрический метод	1	-

Сведения о местоположении границ объекта					
1. Система координат МСК-45, зона 2					
2. Сведения о характерных точках границ объекта					
Обозначение характерных точек границ	Координаты, м		Метод определения координат характерной точки	Средняя квадратическая погрешность положения характерной точки (M _t), м	Описание обозначения точки на местности (при наличии)
	X	Y			
2676	512390.33	2284994.51	Картометрический метод	1	-
2677	512384.21	2285036.45	Картометрический метод	1	-
2678	512392.55	2285059.61	Картометрический метод	1	-
2679	512422.13	2285068.52	Картометрический метод	1	-
2680	512456.02	2285082.37	Картометрический метод	1	-
2681	512474.62	2285099.23	Картометрический метод	1	-
2682	512494.75	2285122.53	Картометрический метод	1	-
2683	512492.10	2285133.01	Картометрический метод	1	-
2684	512478.90	2285139.87	Картометрический метод	1	-
2685	512416.27	2285123.01	Картометрический метод	1	-
2686	512348.34	2285103.38	Картометрический метод	1	-
2687	512297.04	2285082.13	Картометрический метод	1	-
2688	512256.99	2285070.73	Картометрический метод	1	-
2689	512250.98	2285052.33	Картометрический метод	1	-
2690	512269.21	2284995.85	Картометрический метод	1	-
2691	512281.71	2284966.40	Картометрический метод	1	-
2692	512318.54	2284938.96	Картометрический метод	1	-
2693	512315.93	2284910.96	Картометрический метод	1	-
2694	512281.66	2284886.48	Картометрический метод	1	-
2695	512251.26	2284869.62	Картометрический метод	1	-
2696	512207.31	2284858.18	Картометрический метод	1	-
2697	512122.16	2284852.17	Картометрический метод	1	-
2698	512089.43	2284849.24	Картометрический метод	1	-
2699	512061.54	2284831.83	Картометрический метод	1	-
2700	512059.91	2284806.71	Картометрический метод	1	-
2701	512074.94	2284782.43	Картометрический	1	-

Сведения о местоположении границ объекта

1. Система координат МСК-45, зона 2

2. Сведения о характерных точках границ объекта

Обозначение характерных точек границ	Координаты, м		Метод определения координат характерной точки	Средняя квадратическая погрешность положения характерной точки (M _t), м	Описание обозначения точки на местности (при наличии)
	X	Y			
			метод		
2702	512135.70	2284731.00	Картометрический метод	1	-
2703	512158.06	2284699.32	Картометрический метод	1	-
2704	512202.36	2284646.12	Картометрический метод	1	-
2705	512205.18	2284619.28	Картометрический метод	1	-
2706	512195.61	2284610.13	Картометрический метод	1	-
2707	512171.12	2284636.24	Картометрический метод	1	-
2708	512153.40	2284658.81	Картометрический метод	1	-
2709	511989.41	2284784.80	Картометрический метод	1	-
2710	512008.91	2284928.37	Картометрический метод	1	-
2711	512011.70	2284976.11	Картометрический метод	1	-
2712	512004.10	2285016.06	Картометрический метод	1	-
2713	511986.44	2285061.14	Картометрический метод	1	-
2714	511911.06	2285122.10	Картометрический метод	1	-
2715	511874.19	2285158.37	Картометрический метод	1	-
2716	511839.33	2285209.70	Картометрический метод	1	-
2717	511820.23	2285246.57	Картометрический метод	1	-
2718	511820.69	2285259.03	Картометрический метод	1	-
2719	511826.29	2285269.31	Картометрический метод	1	-
2720	511884.55	2285301.50	Картометрический метод	1	-
2721	511846.65	2285357.73	Картометрический метод	1	-
2722	511780.03	2285376.53	Картометрический метод	1	-
2723	511690.68	2285429.41	Картометрический метод	1	-
2724	511614.97	2285479.08	Картометрический метод	1	-
2725	511562.28	2285498.42	Картометрический метод	1	-
2726	511529.66	2285514.11	Картометрический метод	1	-

Сведения о местоположении границ объекта					
1. Система координат МСК-45, зона 2					
2. Сведения о характерных точках границ объекта					
Обозначение характерных точек границ	Координаты, м		Метод определения координат характерной точки	Средняя квадратическая погрешность положения характерной точки (M _t), м	Описание обозначения точки на местности (при наличии)
	X	Y			
2727	511498.55	2285542.03	Картометрический метод	1	-
2728	511471.03	2285552.18	Картометрический метод	1	-
2729	511419.98	2285529.25	Картометрический метод	1	-
2730	511398.81	2285500.46	Картометрический метод	1	-
2731	511394.63	2285457.68	Картометрический метод	1	-
2732	511367.41	2285400.78	Картометрический метод	1	-
2733	511400.36	2285354.41	Картометрический метод	1	-
2734	511432.83	2285320.85	Картометрический метод	1	-
2735	511449.33	2285298.22	Картометрический метод	1	-
2736	511467.90	2285236.69	Картометрический метод	1	-
2737	511489.58	2285168.88	Картометрический метод	1	-
2738	511517.77	2285144.93	Картометрический метод	1	-
2739	511541.34	2285128.12	Картометрический метод	1	-
2740	511534.95	2285124.36	Картометрический метод	1	-
2741	511499.83	2285110.06	Картометрический метод	1	-
2742	511474.87	2285117.80	Картометрический метод	1	-
2743	511438.81	2285134.47	Картометрический метод	1	-
2744	511389.58	2285150.08	Картометрический метод	1	-
2745	511376.38	2285167.90	Картометрический метод	1	-
2746	511359.41	2285203.11	Картометрический метод	1	-
2747	511307.36	2285198.29	Картометрический метод	1	-
2748	511260.46	2285217.72	Картометрический метод	1	-
2749	511241.83	2285212.26	Картометрический метод	1	-
2750	511224.96	2285179.11	Картометрический метод	1	-
2751	511221.32	2285147.39	Картометрический метод	1	-
2752	511215.11	2285092.87	Картометрический	1	-

Сведения о местоположении границ объекта

1. Система координат МСК-45, зона 2

2. Сведения о характерных точках границ объекта

Обозначение характерных точек границ	Координаты, м		Метод определения координат характерной точки	Средняя квадратическая погрешность положения характерной точки (M _t), м	Описание обозначения точки на местности (при наличии)
	X	Y			
			метод		
2753	511168.72	2285108.01	Картометрический метод	1	-
2754	511185.98	2285312.52	Картометрический метод	1	-
2755	511195.66	2285326.51	Картометрический метод	1	-
2756	511193.41	2285345.79	Картометрический метод	1	-
2757	511157.11	2285346.13	Картометрический метод	1	-
2758	511141.78	2285333.39	Картометрический метод	1	-
2759	511134.80	2285301.39	Картометрический метод	1	-
2760	511125.04	2285429.25	Картометрический метод	1	-
2761	511267.11	2285482.24	Картометрический метод	1	-
2762	511312.57	2285499.23	Картометрический метод	1	-
2660	511494.32	2285567.02	Картометрический метод	1	-
					-
2763	510897.03	2285977.83	Картометрический метод	1	-
2764	510936.67	2285967.06	Картометрический метод	1	-
2765	510971.93	2285895.29	Картометрический метод	1	-
2766	511061.09	2285817.56	Картометрический метод	1	-
2767	511094.25	2285793.06	Картометрический метод	1	-
2768	511155.92	2285768.26	Картометрический метод	1	-
2769	511236.67	2285739.91	Картометрический метод	1	-
2770	511299.85	2285750.72	Картометрический метод	1	-
2771	511360.60	2285733.13	Картометрический метод	1	-
2772	511438.77	2285696.57	Картометрический метод	1	-
2773	511490.76	2285651.63	Картометрический метод	1	-
2774	511499.77	2285638.01	Картометрический метод	1	-
2775	511531.48	2285625.58	Картометрический метод	1	-
2776	511624.65	2285591.05	Картометрический	1	-

Сведения о местоположении границ объекта

1. Система координат МСК-45, зона 2

2. Сведения о характерных точках границ объекта

Обозначение характерных точек границ	Координаты, м		Метод определения координат характерной точки	Средняя квадратическая погрешность положения характерной точки (M _t), м	Описание обозначения точки на местности (при наличии)
	X	Y			
			метод		
2777	511725.30	2285542.73	Картометрический метод	1	-
2778	511780.27	2285517.77	Картометрический метод	1	-
2779	511884.90	2285483.27	Картометрический метод	1	-
2780	511862.33	2285426.09	Картометрический метод	1	-
2781	511862.32	2285426.08	Картометрический метод	1	-
2782	511494.97	2285588.60	Картометрический метод	1	-
2783	511312.43	2285520.51	Картометрический метод	1	-
2784	511266.99	2285503.55	Картометрический метод	1	-
2785	511050.16	2285422.66	Картометрический метод	1	-
2786	511051.67	2285468.23	Картометрический метод	1	-
2787	511044.90	2285501.75	Картометрический метод	1	-
2788	511048.96	2285519.65	Картометрический метод	1	-
2789	511063.47	2285526.32	Картометрический метод	1	-
2790	511111.93	2285526.40	Картометрический метод	1	-
2791	511127.69	2285558.44	Картометрический метод	1	-
2792	511059.16	2285607.61	Картометрический метод	1	-
2793	511016.89	2285667.48	Картометрический метод	1	-
2794	511029.14	2285726.88	Картометрический метод	1	-
2795	511026.03	2285745.55	Картометрический метод	1	-
2796	510980.53	2285824.62	Картометрический метод	1	-
2797	510948.77	2285871.62	Картометрический метод	1	-
2798	510916.53	2285928.66	Картометрический метод	1	-
2799	510898.08	2285960.07	Картометрический метод	1	-
2763	510897.03	2285977.83	Картометрический метод	1	-
					-
2800	519838.69	2286029.54	Картометрический	1	-

Сведения о местоположении границ объекта

1. Система координат МСК-45, зона 2

2. Сведения о характерных точках границ объекта

Обозначение характерных точек границ	Координаты, м		Метод определения координат характерной точки	Средняя квадратическая погрешность положения характерной точки (M _t), м	Описание обозначения точки на местности (при наличии)
	X	Y			
			метод		
2801	519952.03	2286027.52	Картометрический метод	1	-
2802	520039.26	2286006.50	Картометрический метод	1	-
2803	520149.95	2285942.62	Картометрический метод	1	-
2804	520297.76	2285899.15	Картометрический метод	1	-
2805	520409.75	2285867.25	Картометрический метод	1	-
2806	520493.77	2285844.84	Картометрический метод	1	-
2807	520528.25	2285821.52	Картометрический метод	1	-
2808	520539.53	2285785.04	Картометрический метод	1	-
2809	520546.24	2285766.72	Картометрический метод	1	-
2810	520551.24	2285755.84	Картометрический метод	1	-
2811	520560.73	2285743.20	Картометрический метод	1	-
2812	520573.70	2285730.92	Картометрический метод	1	-
2813	520604.07	2285710.13	Картометрический метод	1	-
2814	520605.85	2285709.16	Картометрический метод	1	-
2815	520582.29	2285649.93	Картометрический метод	1	-
2816	520578.74	2285643.69	Картометрический метод	1	-
2817	520004.72	2285193.92	Картометрический метод	1	-
2818	519998.05	2285191.68	Картометрический метод	1	-
2819	519945.55	2285175.43	Картометрический метод	1	-
2820	519925.37	2285176.26	Картометрический метод	1	-
2821	519863.23	2285234.09	Картометрический метод	1	-
2822	519713.10	2285355.92	Картометрический метод	1	-
2823	519703.29	2285454.15	Картометрический метод	1	-
2824	519636.12	2285473.55	Картометрический метод	1	-
2825	519548.54	2285482.14	Картометрический метод	1	-

Сведения о местоположении границ объекта

1. Система координат МСК-45, зона 2

2. Сведения о характерных точках границ объекта

Обозначение характерных точек границ	Координаты, м		Метод определения координат характерной точки	Средняя квадратическая погрешность положения характерной точки (M _t), м	Описание обозначения точки на местности (при наличии)
	X	Y			
2826	519536.62	2285477.05	Картометрический метод	1	-
2827	519498.80	2285487.39	Картометрический метод	1	-
2828	519519.00	2285518.95	Картометрический метод	1	-
2829	519524.46	2285527.71	Картометрический метод	1	-
2830	519558.98	2285588.04	Картометрический метод	1	-
2831	519607.73	2285683.98	Картометрический метод	1	-
2832	519656.72	2285769.19	Картометрический метод	1	-
2833	519735.98	2285906.19	Картометрический метод	1	-
2834	519761.28	2285960.85	Картометрический метод	1	-
2835	519782.77	2285988.26	Картометрический метод	1	-
2836	519820.84	2286022.46	Картометрический метод	1	-
2800	519838.69	2286029.54	Картометрический метод	1	-
					-
2837	519988.45	2285821.49	Картометрический метод	1	-
2838	520015.13	2285783.63	Картометрический метод	1	-
2839	520012.88	2285714.59	Картометрический метод	1	-
2840	519970.53	2285672.34	Картометрический метод	1	-
2841	519901.55	2285708.01	Картометрический метод	1	-
2842	519917.18	2285799.26	Картометрический метод	1	-
2837	519988.45	2285821.49	Картометрический метод	1	-
					-
2843	508932.81	2286118.40	Картометрический метод	1	-
2844	509066.16	2286109.56	Картометрический метод	1	-
2845	509086.72	2286095.79	Картометрический метод	1	-
2846	509104.21	2286077.27	Картометрический метод	1	-
2847	509101.37	2286058.45	Картометрический метод	1	-
2848	509098.51	2286039.62	Картометрический	1	-

Сведения о местоположении границ объекта

1. Система координат МСК-45, зона 2

2. Сведения о характерных точках границ объекта

Обозначение характерных точек границ	Координаты, м		Метод определения координат характерной точки	Средняя квадратическая погрешность положения характерной точки (M _t), м	Описание обозначения точки на местности (при наличии)
	X	Y			
			метод		
2849	509112.94	2286016.37	Картометрический метод	1	-
2850	509121.04	2285997.72	Картометрический метод	1	-
2851	509154.16	2285991.55	Картометрический метод	1	-
2852	509159.35	2285968.05	Картометрический метод	1	-
2853	509140.53	2285956.02	Картометрический метод	1	-
2854	509132.58	2285934.93	Картометрический метод	1	-
2855	509119.31	2285927.28	Картометрический метод	1	-
2856	509090.67	2285910.06	Картометрический метод	1	-
2857	509050.57	2285939.51	Картометрический метод	1	-
2858	509030.86	2285933.01	Картометрический метод	1	-
2859	509020.89	2285897.36	Картометрический метод	1	-
2860	509014.53	2285820.25	Картометрический метод	1	-
2861	509041.33	2285799.11	Картометрический метод	1	-
2862	509128.89	2285804.01	Картометрический метод	1	-
2863	509137.00	2285830.15	Картометрический метод	1	-
2864	509131.45	2285866.04	Картометрический метод	1	-
2865	509177.48	2285902.61	Картометрический метод	1	-
2866	509207.41	2285943.21	Картометрический метод	1	-
2867	509253.35	2285943.11	Картометрический метод	1	-
2868	509327.77	2285944.77	Картометрический метод	1	-
2869	509356.64	2285951.36	Картометрический метод	1	-
2870	509398.14	2285936.37	Картометрический метод	1	-
2871	509504.61	2285886.18	Картометрический метод	1	-
2872	509532.22	2285865.76	Картометрический метод	1	-
2873	509551.56	2285849.10	Картометрический метод	1	-

Сведения о местоположении границ объекта					
1. Система координат МСК-45, зона 2					
2. Сведения о характерных точках границ объекта					
Обозначение характерных точек границ	Координаты, м		Метод определения координат характерной точки	Средняя квадратическая погрешность положения характерной точки (M _t), м	Описание обозначения точки на местности (при наличии)
	X	Y			
2874	509570.40	2285858.99	Картометрический метод	1	-
2875	509589.04	2285934.23	Картометрический метод	1	-
2876	509576.36	2285971.15	Картометрический метод	1	-
2877	509580.96	2285987.84	Картометрический метод	1	-
2878	509609.11	2285983.97	Картометрический метод	1	-
2879	509700.34	2285968.60	Картометрический метод	1	-
2880	509717.89	2285946.82	Картометрический метод	1	-
2881	509719.80	2285944.53	Картометрический метод	1	-
2882	509732.80	2285955.25	Картометрический метод	1	-
2883	509739.48	2286011.12	Картометрический метод	1	-
2884	509750.24	2286013.71	Картометрический метод	1	-
2885	509778.35	2286011.89	Картометрический метод	1	-
2886	509917.57	2286016.71	Картометрический метод	1	-
2887	509933.97	2285967.58	Картометрический метод	1	-
2888	509944.18	2285955.81	Картометрический метод	1	-
2889	509945.42	2285937.54	Картометрический метод	1	-
2890	509956.10	2285936.88	Картометрический метод	1	-
2891	509957.71	2285933.02	Картометрический метод	1	-
2892	509961.91	2285932.72	Картометрический метод	1	-
2893	509976.65	2285911.93	Картометрический метод	1	-
2894	509997.61	2285876.68	Картометрический метод	1	-
2895	509976.20	2285853.51	Картометрический метод	1	-
2896	509947.87	2285808.83	Картометрический метод	1	-
2897	509932.73	2285775.84	Картометрический метод	1	-
2898	509915.23	2285773.04	Картометрический метод	1	-
2899	509896.55	2285794.60	Картометрический	1	-

Сведения о местоположении границ объекта

1. Система координат МСК-45, зона 2

2. Сведения о характерных точках границ объекта

Обозначение характерных точек границ	Координаты, м		Метод определения координат характерной точки	Средняя квадратическая погрешность положения характерной точки (M _t), м	Описание обозначения точки на местности (при наличии)
	X	Y			
			метод		
2900	509912.85	2285824.12	Картометрический метод	1	-
2901	509932.69	2285849.08	Картометрический метод	1	-
2902	509937.32	2285877.10	Картометрический метод	1	-
2903	509930.33	2285889.68	Картометрический метод	1	-
2904	509896.15	2285905.04	Картометрический метод	1	-
2905	509851.00	2285901.44	Картометрический метод	1	-
2906	509789.95	2285894.34	Картометрический метод	1	-
2907	509785.06	2285897.65	Картометрический метод	1	-
2908	509786.34	2285903.09	Картометрический метод	1	-
2909	509779.35	2285903.43	Картометрический метод	1	-
2910	509775.92	2285927.57	Картометрический метод	1	-
2911	509770.62	2285935.59	Картометрический метод	1	-
2912	509728.38	2285934.16	Картометрический метод	1	-
2913	509730.19	2285931.96	Картометрический метод	1	-
2914	509732.05	2285884.27	Картометрический метод	1	-
2915	509738.65	2285843.81	Картометрический метод	1	-
2916	509803.18	2285840.78	Картометрический метод	1	-
2917	509823.01	2285820.41	Картометрический метод	1	-
2918	509820.94	2285784.36	Картометрический метод	1	-
2919	509853.41	2285770.15	Картометрический метод	1	-
2920	509870.90	2285767.15	Картометрический метод	1	-
2921	509896.58	2285750.42	Картометрический метод	1	-
2922	509922.57	2285728.28	Картометрический метод	1	-
2923	509926.78	2285671.37	Картометрический метод	1	-
2924	509995.78	2285672.99	Картометрический метод	1	-

Сведения о местоположении границ объекта

1. Система координат МСК-45, зона 2

2. Сведения о характерных точках границ объекта

Обозначение характерных точек границ	Координаты, м		Метод определения координат характерной точки	Средняя квадратическая погрешность положения характерной точки (M _t), м	Описание обозначения точки на местности (при наличии)
	X	Y			
2925	510008.82	2285687.09	Картометрический метод	1	-
2926	510022.26	2285687.29	Картометрический метод	1	-
2927	510036.36	2285685.94	Картометрический метод	1	-
2928	510059.81	2285687.86	Картометрический метод	1	-
2929	510075.86	2285692.86	Картометрический метод	1	-
2930	510107.60	2285739.68	Картометрический метод	1	-
2931	510126.10	2285702.86	Картометрический метод	1	-
2932	510007.24	2285536.82	Картометрический метод	1	-
2933	509967.60	2285521.75	Картометрический метод	1	-
2934	509955.91	2285528.40	Картометрический метод	1	-
2935	510044.50	2285654.08	Картометрический метод	1	-
2936	509937.19	2285648.78	Картометрический метод	1	-
2937	509890.24	2285627.23	Картометрический метод	1	-
2938	509808.86	2285640.90	Картометрический метод	1	-
2939	509806.84	2285641.97	Картометрический метод	1	-
2940	509799.31	2285642.79	Картометрический метод	1	-
2941	509797.09	2285641.59	Картометрический метод	1	-
2942	509794.88	2285640.84	Картометрический метод	1	-
2943	509790.59	2285641.08	Картометрический метод	1	-
2944	509787.48	2285641.98	Картометрический метод	1	-
2945	509783.64	2285641.86	Картометрический метод	1	-
2946	509777.80	2285642.39	Картометрический метод	1	-
2947	509772.26	2285642.77	Картометрический метод	1	-
2948	509766.25	2285643.91	Картометрический метод	1	-
2949	509762.07	2285645.45	Картометрический метод	1	-
2950	509724.08	2285645.91	Картометрический	1	-

Сведения о местоположении границ объекта

1. Система координат МСК-45, зона 2

2. Сведения о характерных точках границ объекта

Обозначение характерных точек границ	Координаты, м		Метод определения координат характерной точки	Средняя квадратическая погрешность положения характерной точки (M _t), м	Описание обозначения точки на местности (при наличии)
	X	Y			
			метод		
2951	509706.41	2285664.18	Картометрический метод	1	-
2952	509705.27	2285664.82	Картометрический метод	1	-
2953	509703.39	2285666.14	Картометрический метод	1	-
2954	509700.59	2285669.44	Картометрический метод	1	-
2955	509660.19	2285682.58	Картометрический метод	1	-
2956	509633.61	2285685.44	Картометрический метод	1	-
2957	509605.59	2285675.70	Картометрический метод	1	-
2958	509569.04	2285648.22	Картометрический метод	1	-
2959	509564.34	2285624.86	Картометрический метод	1	-
2960	509572.34	2285611.20	Картометрический метод	1	-
2961	509580.60	2285597.05	Картометрический метод	1	-
2962	509587.18	2285585.82	Картометрический метод	1	-
2963	509612.96	2285565.24	Картометрический метод	1	-
2964	509670.87	2285543.97	Картометрический метод	1	-
2965	509707.98	2285505.58	Картометрический метод	1	-
2966	509740.38	2285505.71	Картометрический метод	1	-
2967	509794.72	2285535.29	Картометрический метод	1	-
2968	509813.90	2285548.61	Картометрический метод	1	-
2969	509814.18	2285554.07	Картометрический метод	1	-
2970	509820.08	2285558.83	Картометрический метод	1	-
2971	509823.99	2285563.38	Картометрический метод	1	-
2972	509832.52	2285574.37	Картометрический метод	1	-
2973	509839.80	2285580.42	Картометрический метод	1	-
2974	509843.15	2285581.04	Картометрический метод	1	-
2975	509860.26	2285572.24	Картометрический метод	1	-

Сведения о местоположении границ объекта					
1. Система координат МСК-45, зона 2					
2. Сведения о характерных точках границ объекта					
Обозначение характерных точек границ	Координаты, м		Метод определения координат характерной точки	Средняя квадратическая погрешность положения характерной точки (M _t), м	Описание обозначения точки на местности (при наличии)
	X	Y			
2976	509862.60	2285558.36	Картометрический метод	1	-
2977	509805.07	2285505.35	Картометрический метод	1	-
2978	509766.99	2285497.57	Картометрический метод	1	-
2979	509704.14	2285442.70	Картометрический метод	1	-
2980	509669.11	2285422.66	Картометрический метод	1	-
2981	509649.44	2285431.39	Картометрический метод	1	-
2982	509647.59	2285455.75	Картометрический метод	1	-
2983	509622.36	2285481.89	Картометрический метод	1	-
2984	509552.38	2285489.23	Картометрический метод	1	-
2985	509543.06	2285479.68	Картометрический метод	1	-
2986	509536.07	2285435.33	Картометрический метод	1	-
2987	509498.76	2285427.30	Картометрический метод	1	-
2988	509421.81	2285385.64	Картометрический метод	1	-
2989	509459.66	2285291.69	Картометрический метод	1	-
2990	509479.42	2285284.40	Картометрический метод	1	-
2991	509503.62	2285290.97	Картометрический метод	1	-
2992	509513.06	2285306.27	Картометрический метод	1	-
2993	509514.23	2285340.17	Картометрический метод	1	-
2994	509495.12	2285380.64	Картометрический метод	1	-
2995	509508.73	2285394.20	Картометрический метод	1	-
2996	509678.31	2285372.96	Картометрический метод	1	-
2997	509823.04	2285405.46	Картометрический метод	1	-
2998	509840.85	2285458.57	Картометрический метод	1	-
2999	509992.70	2285467.32	Картометрический метод	1	-
3000	510057.89	2285467.73	Картометрический метод	1	-
3001	510063.86	2285433.25	Картометрический	1	-

Сведения о местоположении границ объекта					
1. Система координат МСК-45, зона 2					
2. Сведения о характерных точках границ объекта					
Обозначение характерных точек границ	Координаты, м		Метод определения координат характерной точки	Средняя квадратическая погрешность положения характерной точки (M _t), м	Описание обозначения точки на местности (при наличии)
	X	Y			
			метод		
3002	509991.32	2285421.46	Картометрический метод	1	-
3003	510016.50	2285308.46	Картометрический метод	1	-
3004	510229.48	2285350.49	Картометрический метод	1	-
3005	510264.52	2285277.05	Картометрический метод	1	-
3006	510194.56	2285254.20	Картометрический метод	1	-
3007	510199.40	2285211.84	Картометрический метод	1	-
3008	510221.13	2285207.06	Картометрический метод	1	-
3009	510221.14	2285207.06	Картометрический метод	1	-
3010	510245.08	2285201.78	Картометрический метод	1	-
3011	510302.61	2285189.11	Картометрический метод	1	-
3012	510307.09	2285188.13	Картометрический метод	1	-
3013	510310.48	2285187.38	Картометрический метод	1	-
3014	510341.88	2285180.47	Картометрический метод	1	-
3015	510356.85	2285130.99	Картометрический метод	1	-
3016	510329.20	2285129.00	Картометрический метод	1	-
3017	510277.62	2285125.25	Картометрический метод	1	-
3018	510277.59	2285125.25	Картометрический метод	1	-
3019	510272.99	2285124.90	Картометрический метод	1	-
3020	510272.29	2285071.24	Картометрический метод	1	-
3021	510281.64	2285034.30	Картометрический метод	1	-
3022	510316.68	2285017.52	Картометрический метод	1	-
3023	510314.36	2284997.00	Картометрический метод	1	-
3024	510308.18	2284941.97	Картометрический метод	1	-
3025	510276.95	2284951.88	Картометрический метод	1	-
3026	510189.93	2284968.54	Картометрический метод	1	-

Сведения о местоположении границ объекта

1. Система координат МСК-45, зона 2

2. Сведения о характерных точках границ объекта

Обозначение характерных точек границ	Координаты, м		Метод определения координат характерной точки	Средняя квадратическая погрешность положения характерной точки (M _t), м	Описание обозначения точки на местности (при наличии)
	X	Y			
3027	510167.41	2284958.37	Картометрический метод	1	-
3028	510138.10	2284960.59	Картометрический метод	1	-
3029	510136.53	2284940.02	Картометрический метод	1	-
3030	510146.00	2284926.26	Картометрический метод	1	-
3031	510136.79	2284887.33	Картометрический метод	1	-
3032	510161.08	2284881.40	Картометрический метод	1	-
3033	510168.92	2284887.94	Картометрический метод	1	-
3034	510198.86	2284883.75	Картометрический метод	1	-
3035	510232.75	2284877.77	Картометрический метод	1	-
3036	510228.33	2284858.22	Картометрический метод	1	-
3037	510238.75	2284855.92	Картометрический метод	1	-
3038	510251.73	2284873.38	Картометрический метод	1	-
3039	510265.69	2284870.55	Картометрический метод	1	-
3040	510273.08	2284905.13	Картометрический метод	1	-
3041	510274.44	2284911.53	Картометрический метод	1	-
3042	510274.90	2284913.72	Картометрический метод	1	-
3043	510277.40	2284925.39	Картометрический метод	1	-
3044	510305.73	2284919.35	Картометрический метод	1	-
3045	510324.84	2284915.27	Картометрический метод	1	-
3046	510328.57	2284901.58	Картометрический метод	1	-
3047	510339.97	2284892.97	Картометрический метод	1	-
3048	510338.15	2284888.16	Картометрический метод	1	-
3049	510324.87	2284886.80	Картометрический метод	1	-
3050	510301.55	2284872.27	Картометрический метод	1	-
3051	510299.52	2284849.24	Картометрический метод	1	-
3052	510282.53	2284846.79	Картометрический	1	-

Сведения о местоположении границ объекта

1. Система координат МСК-45, зона 2

2. Сведения о характерных точках границ объекта

Обозначение характерных точек границ	Координаты, м		Метод определения координат характерной точки	Средняя квадратическая погрешность положения характерной точки (M _t), м	Описание обозначения точки на местности (при наличии)
	X	Y			
			метод		
3053	510252.63	2284828.57	Картометрический метод	1	-
3054	510249.47	2284827.26	Картометрический метод	1	-
3055	510230.78	2284817.03	Картометрический метод	1	-
3056	510225.98	2284811.88	Картометрический метод	1	-
3057	510224.17	2284805.49	Картометрический метод	1	-
3058	510222.78	2284800.39	Картометрический метод	1	-
3059	510222.88	2284793.40	Картометрический метод	1	-
3060	510223.76	2284776.90	Картометрический метод	1	-
3061	510222.79	2284770.98	Картометрический метод	1	-
3062	510219.93	2284764.36	Картометрический метод	1	-
3063	510220.44	2284758.02	Картометрический метод	1	-
3064	510222.44	2284751.69	Картометрический метод	1	-
3065	510227.17	2284746.47	Картометрический метод	1	-
3066	510229.88	2284743.50	Картометрический метод	1	-
3067	510229.80	2284742.81	Картометрический метод	1	-
3068	510229.30	2284738.98	Картометрический метод	1	-
3069	510228.16	2284736.97	Картометрический метод	1	-
3070	510219.15	2284731.54	Картометрический метод	1	-
3071	510215.38	2284728.51	Картометрический метод	1	-
3072	510212.71	2284722.57	Картометрический метод	1	-
3073	510209.44	2284714.68	Картометрический метод	1	-
3074	510205.99	2284704.66	Картометрический метод	1	-
3075	510198.55	2284707.73	Картометрический метод	1	-
3076	510197.62	2284713.01	Картометрический метод	1	-
3077	510196.46	2284720.40	Картометрический метод	1	-

Сведения о местоположении границ объекта					
1. Система координат МСК-45, зона 2					
2. Сведения о характерных точках границ объекта					
Обозначение характерных точек границ	Координаты, м		Метод определения координат характерной точки	Средняя квадратическая погрешность положения характерной точки (M _t), м	Описание обозначения точки на местности (при наличии)
	X	Y			
3078	510195.27	2284728.00	Картометрический метод	1	-
3079	510193.30	2284733.05	Картометрический метод	1	-
3080	510189.02	2284735.97	Картометрический метод	1	-
3081	510181.13	2284739.02	Картометрический метод	1	-
3082	510171.34	2284743.32	Картометрический метод	1	-
3083	510167.08	2284744.74	Картометрический метод	1	-
3084	510163.25	2284745.74	Картометрический метод	1	-
3085	510160.53	2284743.99	Картометрический метод	1	-
3086	510160.99	2284741.46	Картометрический метод	1	-
3087	510164.06	2284734.09	Картометрический метод	1	-
3088	510166.26	2284729.06	Картометрический метод	1	-
3089	510165.93	2284722.70	Картометрический метод	1	-
3090	510163.90	2284716.32	Картометрический метод	1	-
3091	510161.44	2284711.41	Картометрический метод	1	-
3092	510160.68	2284705.89	Картометрический метод	1	-
3093	510159.96	2284697.41	Картометрический метод	1	-
3094	510159.37	2284693.39	Картометрический метод	1	-
3095	510148.78	2284694.28	Картометрический метод	1	-
3096	510150.35	2284701.92	Картометрический метод	1	-
3097	510151.09	2284709.56	Картометрический метод	1	-
3098	510150.99	2284715.91	Картометрический метод	1	-
3099	510149.00	2284722.24	Картометрический метод	1	-
3100	510147.67	2284726.66	Картометрический метод	1	-
3101	510141.71	2284728.89	Картометрический метод	1	-
3102	510134.27	2284730.91	Картометрический метод	1	-
3103	510126.00	2284732.04	Картометрический	1	-

Сведения о местоположении границ объекта					
1. Система координат МСК-45, зона 2					
2. Сведения о характерных точках границ объекта					
Обозначение характерных точек границ	Координаты, м		Метод определения координат характерной точки	Средняя квадратическая погрешность положения характерной точки (M _t), м	Описание обозначения точки на местности (при наличии)
	X	Y			
			метод		
3104	510119.22	2284731.53	Картометрический метод	1	-
3105	510113.48	2284734.19	Картометрический метод	1	-
3106	510109.04	2284747.25	Картометрический метод	1	-
3107	510107.58	2284759.93	Картометрический метод	1	-
3108	510117.52	2284775.76	Картометрический метод	1	-
3109	510124.64	2284780.08	Картометрический метод	1	-
3110	510127.04	2284789.01	Картометрический метод	1	-
3111	510129.47	2284796.67	Картометрический метод	1	-
3112	510129.79	2284803.45	Картометрический метод	1	-
3113	510128.43	2284809.35	Картометрический метод	1	-
3114	510121.16	2284813.90	Картометрический метод	1	-
3115	510110.90	2284820.94	Картометрический метод	1	-
3116	510102.79	2284825.49	Картометрический метод	1	-
3117	510097.27	2284826.67	Картометрический метод	1	-
3118	510090.91	2284826.99	Картометрический метод	1	-
3119	510087.53	2284827.38	Картометрический метод	1	-
3120	510084.13	2284828.17	Картометрический метод	1	-
3121	510075.28	2284825.07	Картометрический метод	1	-
3122	510067.31	2284819.66	Картометрический метод	1	-
3123	510058.72	2284814.03	Картометрический метод	1	-
3124	510052.48	2284806.94	Картометрический метод	1	-
3125	510046.57	2284805.60	Картометрический метод	1	-
3126	510042.79	2284803.84	Картометрический метод	1	-
3127	510041.36	2284799.81	Картометрический метод	1	-
3128	510032.87	2284787.81	Картометрический метод	1	-

Сведения о местоположении границ объекта

1. Система координат МСК-45, зона 2

2. Сведения о характерных точках границ объекта

Обозначение характерных точек границ	Координаты, м		Метод определения координат характерной точки	Средняя квадратическая погрешность положения характерной точки (M _t), м	Описание обозначения точки на местности (при наличии)
	X	Y			
3129	510024.87	2284784.52	Картометрический метод	1	-
3130	510009.86	2284797.85	Картометрический метод	1	-
3131	510005.27	2284804.11	Картометрический метод	1	-
3132	510020.20	2284857.04	Картометрический метод	1	-
3133	510025.22	2284874.83	Картометрический метод	1	-
3134	510027.69	2284879.18	Картометрический метод	1	-
3135	510038.41	2284883.79	Картометрический метод	1	-
3136	510044.54	2284883.88	Картометрический метод	1	-
3137	510051.42	2284877.85	Картометрический метод	1	-
3138	510057.13	2284877.73	Картометрический метод	1	-
3139	510068.49	2284882.12	Картометрический метод	1	-
3140	510071.45	2284883.23	Картометрический метод	1	-
3141	510077.38	2284883.32	Картометрический метод	1	-
3142	510085.16	2284886.61	Картометрический метод	1	-
3143	510097.87	2284899.08	Картометрический метод	1	-
3144	510102.42	2284906.35	Картометрический метод	1	-
3145	510105.08	2284913.15	Картометрический метод	1	-
3146	510105.63	2284918.67	Картометрический метод	1	-
3147	510104.32	2284921.82	Картометрический метод	1	-
3148	510102.40	2284922.65	Картометрический метод	1	-
3149	510098.60	2284921.31	Картометрический метод	1	-
3150	510094.59	2284920.83	Картометрический метод	1	-
3151	510091.83	2284921.63	Картометрический метод	1	-
3152	510083.95	2284925.33	Картометрический метод	1	-
3153	510076.49	2284927.77	Картометрический метод	1	-
3154	510069.08	2284927.85	Картометрический	1	-

Сведения о местоположении границ объекта

1. Система координат МСК-45, зона 2

2. Сведения о характерных точках границ объекта

Обозначение характерных точек границ	Координаты, м		Метод определения координат характерной точки	Средняя квадратическая погрешность положения характерной точки (M _t), м	Описание обозначения точки на местности (при наличии)
	X	Y			
			метод		
3155	510058.92	2284927.50	Картометрический метод	1	-
3156	510053.67	2284925.10	Картометрический метод	1	-
3157	510047.98	2284923.31	Картометрический метод	1	-
3158	510040.12	2284924.68	Картометрический метод	1	-
3159	510035.45	2284926.09	Картометрический метод	1	-
3160	510032.53	2284923.50	Картометрический метод	1	-
3161	510029.41	2284920.07	Картометрический метод	1	-
3162	510028.62	2284915.20	Картометрический метод	1	-
3163	510028.05	2284911.79	Картометрический метод	1	-
3164	510023.23	2284908.13	Картометрический метод	1	-
3165	510016.88	2284908.04	Картометрический метод	1	-
3166	510016.36	2284908.10	Картометрический метод	1	-
3167	509994.33	2284919.30	Картометрический метод	1	-
3168	509970.89	2284915.67	Картометрический метод	1	-
3169	509957.75	2284919.87	Картометрический метод	1	-
3170	509942.57	2284917.14	Картометрический метод	1	-
3171	509915.33	2284891.68	Картометрический метод	1	-
3172	509883.01	2284908.45	Картометрический метод	1	-
3173	509866.35	2284926.20	Картометрический метод	1	-
3174	509863.95	2284928.40	Картометрический метод	1	-
3175	509860.00	2284930.89	Картометрический метод	1	-
3176	509855.97	2284931.55	Картометрический метод	1	-
3177	509855.79	2284931.54	Картометрический метод	1	-
3178	509840.20	2284947.05	Картометрический метод	1	-
3179	509816.65	2284953.59	Картометрический метод	1	-

Сведения о местоположении границ объекта

1. Система координат МСК-45, зона 2

2. Сведения о характерных точках границ объекта

Обозначение характерных точек границ	Координаты, м		Метод определения координат характерной точки	Средняя квадратическая погрешность положения характерной точки (M _t), м	Описание обозначения точки на местности (при наличии)
	X	Y			
3180	509796.09	2284973.60	Картометрический метод	1	-
3181	509788.15	2284994.22	Картометрический метод	1	-
3182	509768.69	2285020.89	Картометрический метод	1	-
3183	509733.25	2285036.74	Картометрический метод	1	-
3184	509675.16	2285034.56	Картометрический метод	1	-
3185	509631.63	2285018.39	Картометрический метод	1	-
3186	509585.65	2284999.17	Картометрический метод	1	-
3187	509601.65	2284952.28	Картометрический метод	1	-
3188	509624.08	2284951.49	Картометрический метод	1	-
3189	509646.31	2284930.70	Картометрический метод	1	-
3190	509639.43	2284908.47	Картометрический метод	1	-
3191	509634.64	2284885.38	Картометрический метод	1	-
3192	509695.92	2284891.12	Картометрический метод	1	-
3193	509722.55	2284883.17	Картометрический метод	1	-
3194	509725.04	2284882.18	Картометрический метод	1	-
3195	509734.72	2284878.61	Картометрический метод	1	-
3196	509744.53	2284873.90	Картометрический метод	1	-
3197	509747.86	2284870.44	Картометрический метод	1	-
3198	509750.69	2284865.94	Картометрический метод	1	-
3199	509752.11	2284861.95	Картометрический метод	1	-
3200	509752.31	2284855.72	Картометрический метод	1	-
3201	509750.83	2284849.75	Картометрический метод	1	-
3202	509749.96	2284847.61	Картометрический метод	1	-
3203	509751.47	2284843.50	Картометрический метод	1	-
3204	509745.22	2284827.61	Картометрический метод	1	-
3205	509744.82	2284825.54	Картометрический	1	-

Сведения о местоположении границ объекта

1. Система координат МСК-45, зона 2

2. Сведения о характерных точках границ объекта

Обозначение характерных точек границ	Координаты, м		Метод определения координат характерной точки	Средняя квадратическая погрешность положения характерной точки (M _t), м	Описание обозначения точки на местности (при наличии)
	X	Y			
			метод		
3206	509740.84	2284815.94	Картометрический метод	1	-
3207	509738.01	2284806.59	Картометрический метод	1	-
3208	509735.33	2284801.36	Картометрический метод	1	-
3209	509733.12	2284795.25	Картометрический метод	1	-
3210	509734.16	2284774.87	Картометрический метод	1	-
3211	509734.62	2284772.35	Картометрический метод	1	-
3212	509735.63	2284767.07	Картометрический метод	1	-
3213	509736.13	2284762.52	Картометрический метод	1	-
3214	509735.99	2284757.87	Картометрический метод	1	-
3215	509735.28	2284753.48	Картометрический метод	1	-
3216	509735.62	2284747.02	Картометрический метод	1	-
3217	509729.36	2284722.19	Картометрический метод	1	-
3218	509729.91	2284718.62	Картометрический метод	1	-
3219	509728.73	2284713.30	Картометрический метод	1	-
3220	509724.77	2284701.50	Картометрический метод	1	-
3221	509723.21	2284697.81	Картометрический метод	1	-
3222	509723.00	2284697.00	Картометрический метод	1	-
3223	509722.83	2284696.93	Картометрический метод	1	-
3224	509721.29	2284693.30	Картометрический метод	1	-
3225	509717.73	2284690.70	Картометрический метод	1	-
3226	509714.07	2284688.31	Картометрический метод	1	-
3227	509709.54	2284686.99	Картометрический метод	1	-
3228	509706.36	2284686.41	Картометрический метод	1	-
3229	509702.76	2284687.00	Картометрический метод	1	-
3230	509698.92	2284687.89	Картометрический метод	1	-

Сведения о местоположении границ объекта

1. Система координат МСК-45, зона 2

2. Сведения о характерных точках границ объекта

Обозначение характерных точек границ	Координаты, м		Метод определения координат характерной точки	Средняя квадратическая погрешность положения характерной точки (M _t), м	Описание обозначения точки на местности (при наличии)
	X	Y			
3231	509672.37	2284690.44	Картометрический метод	1	-
3232	509667.05	2284689.74	Картометрический метод	1	-
3233	509661.58	2284687.22	Картометрический метод	1	-
3234	509656.35	2284683.44	Картометрический метод	1	-
3235	509651.74	2284680.40	Картометрический метод	1	-
3236	509647.86	2284678.43	Картометрический метод	1	-
3237	509643.93	2284678.28	Картометрический метод	1	-
3238	509640.03	2284677.89	Картометрический метод	1	-
3239	509638.91	2284678.09	Картометрический метод	1	-
3240	509628.15	2284672.55	Картометрический метод	1	-
3241	509587.14	2284667.81	Картометрический метод	1	-
3242	509576.15	2284654.65	Картометрический метод	1	-
3243	509563.17	2284612.77	Картометрический метод	1	-
3244	509563.46	2284609.97	Картометрический метод	1	-
3245	509564.90	2284605.43	Картометрический метод	1	-
3246	509566.85	2284602.71	Картометрический метод	1	-
3247	509567.32	2284600.08	Картометрический метод	1	-
3248	509568.74	2284596.28	Картометрический метод	1	-
3249	509570.89	2284594.31	Картометрический метод	1	-
3250	509573.66	2284593.61	Картометрический метод	1	-
3251	509586.67	2284593.70	Картометрический метод	1	-
3252	509602.51	2284596.05	Картометрический метод	1	-
3253	509620.69	2284599.07	Картометрический метод	1	-
3254	509633.94	2284602.87	Картометрический метод	1	-
3255	509641.74	2284606.37	Картометрический метод	1	-
3256	509652.69	2284614.63	Картометрический	1	-

Сведения о местоположении границ объекта

1. Система координат МСК-45, зона 2

2. Сведения о характерных точках границ объекта

Обозначение характерных точек границ	Координаты, м		Метод определения координат характерной точки	Средняя квадратическая погрешность положения характерной точки (M _t), м	Описание обозначения точки на местности (при наличии)
	X	Y			
			метод		
3257	509659.19	2284618.45	Картометрический метод	1	-
3258	509668.80	2284622.69	Картометрический метод	1	-
3259	509680.27	2284627.56	Картометрический метод	1	-
3260	509686.50	2284629.71	Картометрический метод	1	-
3261	509691.47	2284630.47	Картометрический метод	1	-
3262	509703.33	2284629.47	Картометрический метод	1	-
3263	509721.97	2284626.03	Картометрический метод	1	-
3264	509729.87	2284626.34	Картометрический метод	1	-
3265	509735.53	2284628.28	Картометрический метод	1	-
3266	509743.07	2284633.39	Картометрический метод	1	-
3267	509755.37	2284641.49	Картометрический метод	1	-
3268	509772.30	2284653.86	Картометрический метод	1	-
3269	509779.24	2284660.23	Картометрический метод	1	-
3270	509780.76	2284663.68	Картометрический метод	1	-
3271	509781.01	2284666.03	Картометрический метод	1	-
3272	509780.51	2284667.98	Картометрический метод	1	-
3273	509777.99	2284672.05	Картометрический метод	1	-
3274	509777.37	2284674.47	Картометрический метод	1	-
3275	509776.94	2284676.83	Картометрический метод	1	-
3276	509773.55	2284680.88	Картометрический метод	1	-
3277	509769.39	2284684.44	Картометрический метод	1	-
3278	509767.37	2284688.71	Картометрический метод	1	-
3279	509765.64	2284694.05	Картометрический метод	1	-
3280	509763.78	2284706.64	Картометрический метод	1	-
3281	509762.65	2284717.49	Картометрический метод	1	-

Сведения о местоположении границ объекта

1. Система координат МСК-45, зона 2

2. Сведения о характерных точках границ объекта

Обозначение характерных точек границ	Координаты, м		Метод определения координат характерной точки	Средняя квадратическая погрешность положения характерной точки (M _t), м	Описание обозначения точки на местности (при наличии)
	X	Y			
3282	509761.93	2284725.89	Картометрический метод	1	-
3283	509760.15	2284733.68	Картометрический метод	1	-
3284	509760.10	2284737.69	Картометрический метод	1	-
3285	509760.90	2284742.91	Картометрический метод	1	-
3286	509763.34	2284756.03	Картометрический метод	1	-
3287	509764.66	2284759.68	Картометрический метод	1	-
3288	509772.13	2284769.08	Картометрический метод	1	-
3289	509778.59	2284775.43	Картометрический метод	1	-
3290	509784.42	2284778.54	Картометрический метод	1	-
3291	509787.52	2284780.75	Картометрический метод	1	-
3292	509794.60	2284783.78	Картометрический метод	1	-
3293	509809.20	2284789.78	Картометрический метод	1	-
3294	509821.29	2284791.31	Картометрический метод	1	-
3295	509832.06	2284791.58	Картометрический метод	1	-
3296	509833.93	2284790.53	Картометрический метод	1	-
3297	509836.37	2284790.38	Картометрический метод	1	-
3298	509842.89	2284792.03	Картометрический метод	1	-
3299	509849.90	2284794.40	Картометрический метод	1	-
3300	509857.48	2284797.63	Картометрический метод	1	-
3301	509865.61	2284802.75	Картометрический метод	1	-
3302	509872.77	2284808.22	Картометрический метод	1	-
3303	509887.64	2284820.77	Картометрический метод	1	-
3304	509891.80	2284823.66	Картометрический метод	1	-
3305	509895.90	2284825.00	Картометрический метод	1	-
3306	509900.30	2284824.47	Картометрический метод	1	-
3307	509904.76	2284820.45	Картометрический	1	-

Сведения о местоположении границ объекта

1. Система координат МСК-45, зона 2

2. Сведения о характерных точках границ объекта

Обозначение характерных точек границ	Координаты, м		Метод определения координат характерной точки	Средняя квадратическая погрешность положения характерной точки (M _t), м	Описание обозначения точки на местности (при наличии)
	X	Y			
			метод		
3308	509909.14	2284815.23	Картометрический метод	1	-
3309	509912.29	2284807.74	Картометрический метод	1	-
3310	509915.47	2284803.58	Картометрический метод	1	-
3311	509924.05	2284793.04	Картометрический метод	1	-
3312	509932.08	2284779.28	Картометрический метод	1	-
3313	509937.82	2284768.62	Картометрический метод	1	-
3314	509940.42	2284764.35	Картометрический метод	1	-
3315	509940.98	2284759.19	Картометрический метод	1	-
3316	509940.41	2284751.74	Картометрический метод	1	-
3317	509937.98	2284744.26	Картометрический метод	1	-
3318	509934.22	2284740.60	Картометрический метод	1	-
3319	509926.04	2284738.51	Картометрический метод	1	-
3320	509924.02	2284738.29	Картометрический метод	1	-
3321	509919.66	2284750.16	Картометрический метод	1	-
3322	509899.01	2284756.71	Картометрический метод	1	-
3323	509879.86	2284745.31	Картометрический метод	1	-
3324	509839.89	2284708.98	Картометрический метод	1	-
3325	509818.74	2284678.27	Картометрический метод	1	-
3326	509829.02	2284657.87	Картометрический метод	1	-
3327	509884.37	2284669.46	Картометрический метод	1	-
3328	509907.58	2284682.58	Картометрический метод	1	-
3329	509908.14	2284683.20	Картометрический метод	1	-
3330	509914.76	2284687.78	Картометрический метод	1	-
3331	509921.45	2284692.29	Картометрический метод	1	-
3332	509924.26	2284693.90	Картометрический метод	1	-

Сведения о местоположении границ объекта

1. Система координат МСК-45, зона 2

2. Сведения о характерных точках границ объекта

Обозначение характерных точек границ	Координаты, м		Метод определения координат характерной точки	Средняя квадратическая погрешность положения характерной точки (M _t), м	Описание обозначения точки на местности (при наличии)
	X	Y			
3333	509929.34	2284694.25	Картометрический метод	1	-
3334	509934.97	2284696.69	Картометрический метод	1	-
3335	509939.75	2284697.53	Картометрический метод	1	-
3336	509944.24	2284697.81	Картометрический метод	1	-
3337	509948.08	2284696.59	Картометрический метод	1	-
3338	509953.52	2284692.39	Картометрический метод	1	-
3339	509955.70	2284690.17	Картометрический метод	1	-
3340	509959.94	2284688.54	Картометрический метод	1	-
3341	509965.22	2284688.63	Картометрический метод	1	-
3342	509969.54	2284687.23	Картометрический метод	1	-
3343	509975.28	2284682.24	Картометрический метод	1	-
3344	509975.60	2284680.98	Картометрический метод	1	-
3345	509974.08	2284677.23	Картометрический метод	1	-
3346	509970.06	2284671.99	Картометрический метод	1	-
3347	509962.32	2284666.49	Картометрический метод	1	-
3348	509952.46	2284659.59	Картометрический метод	1	-
3349	509936.98	2284647.71	Картометрический метод	1	-
3350	509931.74	2284645.30	Картометрический метод	1	-
3351	509924.63	2284642.27	Картометрический метод	1	-
3352	509904.12	2284634.91	Картометрический метод	1	-
3353	509892.15	2284631.50	Картометрический метод	1	-
3354	509885.63	2284628.20	Картометрический метод	1	-
3355	509874.15	2284624.79	Картометрический метод	1	-
3356	509855.35	2284619.51	Картометрический метод	1	-
3357	509841.46	2284612.75	Картометрический метод	1	-
3358	509821.23	2284605.90	Картометрический	1	-

Сведения о местоположении границ объекта

1. Система координат МСК-45, зона 2

2. Сведения о характерных точках границ объекта

Обозначение характерных точек границ	Координаты, м		Метод определения координат характерной точки	Средняя квадратическая погрешность положения характерной точки (M _t), м	Описание обозначения точки на местности (при наличии)
	X	Y			
			метод		
3359	509803.70	2284601.62	Картометрический метод	1	-
3360	509790.33	2284599.37	Картометрический метод	1	-
3361	509769.41	2284598.37	Картометрический метод	1	-
3362	509740.08	2284598.43	Картометрический метод	1	-
3363	509705.30	2284595.56	Картометрический метод	1	-
3364	509667.38	2284594.21	Картометрический метод	1	-
3365	509645.95	2284593.11	Картометрический метод	1	-
3366	509624.95	2284587.81	Картометрический метод	1	-
3367	509618.58	2284583.27	Картометрический метод	1	-
3368	509613.91	2284576.53	Картометрический метод	1	-
3369	509612.25	2284568.36	Картометрический метод	1	-
3370	509611.91	2284562.53	Картометрический метод	1	-
3371	509615.04	2284557.50	Картометрический метод	1	-
3372	509619.82	2284549.73	Картометрический метод	1	-
3373	509624.78	2284543.67	Картометрический метод	1	-
3374	509634.88	2284534.30	Картометрический метод	1	-
3375	509643.72	2284529.98	Картометрический метод	1	-
3376	509649.35	2284528.58	Картометрический метод	1	-
3377	509655.93	2284527.53	Картометрический метод	1	-
3378	509662.91	2284527.85	Картометрический метод	1	-
3379	509672.19	2284529.99	Картометрический метод	1	-
3380	509679.38	2284531.04	Картометрический метод	1	-
3381	509689.35	2284529.62	Картометрический метод	1	-
3382	509701.46	2284525.67	Картометрический метод	1	-
3383	509706.25	2284524.67	Картометрический метод	1	-

Сведения о местоположении границ объекта					
1. Система координат МСК-45, зона 2					
2. Сведения о характерных точках границ объекта					
Обозначение характерных точек границ	Координаты, м		Метод определения координат характерной точки	Средняя квадратическая погрешность положения характерной точки (M _t), м	Описание обозначения точки на местности (при наличии)
	X	Y			
3384	509711.85	2284524.86	Картометрический метод	1	-
3385	509719.14	2284526.14	Картометрический метод	1	-
3386	509722.07	2284527.77	Картометрический метод	1	-
3387	509729.10	2284532.63	Картометрический метод	1	-
3388	509736.85	2284537.83	Картометрический метод	1	-
3389	509742.62	2284541.21	Картометрический метод	1	-
3390	509754.12	2284543.91	Картометрический метод	1	-
3391	509766.47	2284546.21	Картометрический метод	1	-
3392	509776.93	2284547.11	Картометрический метод	1	-
3393	509786.26	2284546.40	Картометрический метод	1	-
3394	509797.73	2284544.15	Картометрический метод	1	-
3395	509807.29	2284541.43	Картометрический метод	1	-
3396	509816.86	2284539.03	Картометрический метод	1	-
3397	509821.21	2284538.24	Картометрический метод	1	-
3398	509825.96	2284538.64	Картометрический метод	1	-
3399	509833.03	2284540.12	Картометрический метод	1	-
3400	509847.75	2284546.27	Картометрический метод	1	-
3401	509860.79	2284552.80	Картометрический метод	1	-
3402	509882.45	2284561.71	Картометрический метод	1	-
3403	509899.05	2284569.68	Картометрический метод	1	-
3404	509927.68	2284580.49	Картометрический метод	1	-
3405	509934.11	2284582.06	Картометрический метод	1	-
3406	509939.61	2284582.57	Картометрический метод	1	-
3407	509945.58	2284580.13	Картометрический метод	1	-
3408	509950.78	2284578.08	Картометрический метод	1	-
3409	509959.35	2284572.26	Картометрический	1	-

Сведения о местоположении границ объекта

1. Система координат МСК-45, зона 2

2. Сведения о характерных точках границ объекта

Обозначение характерных точек границ	Координаты, м		Метод определения координат характерной точки	Средняя квадратическая погрешность положения характерной точки (M _t), м	Описание обозначения точки на местности (при наличии)
	X	Y			
			метод		
3410	509967.12	2284569.43	Картометрический метод	1	-
3411	509975.70	2284568.40	Картометрический метод	1	-
3412	509981.92	2284570.71	Картометрический метод	1	-
3413	509990.63	2284575.71	Картометрический метод	1	-
3414	510000.71	2284580.95	Картометрический метод	1	-
3415	510005.33	2284582.81	Картометрический метод	1	-
3416	510014.73	2284584.11	Картометрический метод	1	-
3417	510019.58	2284583.78	Картометрический метод	1	-
3418	510024.95	2284580.49	Картометрический метод	1	-
3419	510041.18	2284574.10	Картометрический метод	1	-
3420	510071.82	2284556.78	Картометрический метод	1	-
3421	510107.95	2284540.96	Картометрический метод	1	-
3422	510139.47	2284549.88	Картометрический метод	1	-
3423	510183.56	2284548.90	Картометрический метод	1	-
3424	510219.91	2284550.72	Картометрический метод	1	-
3425	510259.99	2284546.85	Картометрический метод	1	-
3426	510274.99	2284528.76	Картометрический метод	1	-
3427	510286.74	2284495.53	Картометрический метод	1	-
3428	510288.59	2284467.29	Картометрический метод	1	-
3429	510308.93	2284457.51	Картометрический метод	1	-
3430	510324.07	2284445.65	Картометрический метод	1	-
3431	510324.71	2284408.56	Картометрический метод	1	-
3432	510321.64	2284356.44	Картометрический метод	1	-
3433	510320.03	2284313.94	Картометрический метод	1	-
3434	510314.36	2284274.51	Картометрический метод	1	-

Сведения о местоположении границ объекта

1. Система координат МСК-45, зона 2

2. Сведения о характерных точках границ объекта

Обозначение характерных точек границ	Координаты, м		Метод определения координат характерной точки	Средняя квадратическая погрешность положения характерной точки (M _t), м	Описание обозначения точки на местности (при наличии)
	X	Y			
3435	510310.62	2284225.57	Картометрический метод	1	-
3436	510306.92	2284190.88	Картометрический метод	1	-
3437	510294.89	2284178.18	Картометрический метод	1	-
3438	510271.43	2284171.13	Картометрический метод	1	-
3439	510236.35	2284173.00	Картометрический метод	1	-
3440	510203.53	2284179.64	Картометрический метод	1	-
3441	510153.40	2284194.84	Картометрический метод	1	-
3442	510147.02	2284203.50	Картометрический метод	1	-
3443	510162.92	2284278.04	Картометрический метод	1	-
3444	510139.01	2284283.62	Картометрический метод	1	-
3445	510108.16	2284243.48	Картометрический метод	1	-
3446	510085.75	2284242.92	Картометрический метод	1	-
3447	510035.39	2284249.90	Картометрический метод	1	-
3448	510026.85	2284249.83	Картометрический метод	1	-
3449	509976.36	2284227.64	Картометрический метод	1	-
3450	509957.85	2284228.36	Картометрический метод	1	-
3451	509920.64	2284247.06	Картометрический метод	1	-
3452	509922.32	2284284.03	Картометрический метод	1	-
3453	509874.12	2284297.21	Картометрический метод	1	-
3454	509838.19	2284287.62	Картометрический метод	1	-
3455	509823.90	2284255.48	Картометрический метод	1	-
3456	509830.59	2284223.52	Картометрический метод	1	-
3457	509847.50	2284205.44	Картометрический метод	1	-
3458	509849.63	2284193.18	Картометрический метод	1	-
3459	509807.87	2284144.60	Картометрический метод	1	-
3460	509790.40	2284142.11	Картометрический	1	-

Сведения о местоположении границ объекта

1. Система координат МСК-45, зона 2

2. Сведения о характерных точках границ объекта

Обозначение характерных точек границ	Координаты, м		Метод определения координат характерной точки	Средняя квадратическая погрешность положения характерной точки (M _t), м	Описание обозначения точки на местности (при наличии)
	X	Y			
			метод		
3461	509757.90	2284162.84	Картометрический метод	1	-
3462	509749.78	2284191.22	Картометрический метод	1	-
3463	509748.67	2284222.35	Картометрический метод	1	-
3464	509732.37	2284254.98	Картометрический метод	1	-
3465	509727.80	2284274.30	Картометрический метод	1	-
3466	509758.93	2284291.08	Картометрический метод	1	-
3467	509757.43	2284295.58	Картометрический метод	1	-
3468	509694.79	2284308.93	Картометрический метод	1	-
3469	509661.11	2284332.16	Картометрический метод	1	-
3470	509654.11	2284328.24	Картометрический метод	1	-
3471	509665.90	2284292.06	Картометрический метод	1	-
3472	509668.40	2284221.31	Картометрический метод	1	-
3473	509675.03	2284199.16	Картометрический метод	1	-
3474	509696.92	2284157.11	Картометрический метод	1	-
3475	509704.44	2284115.80	Картометрический метод	1	-
3476	509714.17	2284078.10	Картометрический метод	1	-
3477	509735.16	2284063.67	Картометрический метод	1	-
3478	509801.71	2284055.19	Картометрический метод	1	-
3479	509817.78	2284030.30	Картометрический метод	1	-
3480	509839.96	2283952.06	Картометрический метод	1	-
3481	509858.99	2283943.02	Картометрический метод	1	-
3482	509880.18	2283939.89	Картометрический метод	1	-
3483	509893.97	2283951.26	Картометрический метод	1	-
3484	509901.78	2283962.29	Картометрический метод	1	-
3485	509909.31	2284022.99	Картометрический метод	1	-

Сведения о местоположении границ объекта					
1. Система координат МСК-45, зона 2					
2. Сведения о характерных точках границ объекта					
Обозначение характерных точек границ	Координаты, м		Метод определения координат характерной точки	Средняя квадратическая погрешность положения характерной точки (M _t), м	Описание обозначения точки на местности (при наличии)
	X	Y			
3486	509900.61	2284076.67	Картометрический метод	1	-
3487	509920.22	2284144.85	Картометрический метод	1	-
3488	509934.27	2284172.64	Картометрический метод	1	-
3489	509949.36	2284177.78	Картометрический метод	1	-
3490	509971.39	2284168.27	Картометрический метод	1	-
3491	510011.20	2284138.39	Картометрический метод	1	-
3492	510053.57	2284129.99	Картометрический метод	1	-
3493	510072.51	2284150.37	Картометрический метод	1	-
3494	510092.73	2284162.23	Картометрический метод	1	-
3495	510136.83	2284160.17	Картометрический метод	1	-
3496	510166.00	2284152.49	Картометрический метод	1	-
3497	510186.32	2284137.16	Картометрический метод	1	-
3498	510226.83	2284093.95	Картометрический метод	1	-
3499	510271.17	2284086.69	Картометрический метод	1	-
3500	510278.84	2284077.61	Картометрический метод	1	-
3501	510281.38	2284066.39	Картометрический метод	1	-
3502	510284.36	2284028.40	Картометрический метод	1	-
3503	510284.62	2284024.68	Картометрический метод	1	-
3504	510283.35	2283973.47	Картометрический метод	1	-
3505	510278.79	2283917.10	Картометрический метод	1	-
3506	510272.86	2283869.14	Картометрический метод	1	-
3507	510268.60	2283821.21	Картометрический метод	1	-
3508	510259.47	2283771.70	Картометрический метод	1	-
3509	510255.28	2283717.99	Картометрический метод	1	-
3510	510243.22	2283704.10	Картометрический метод	1	-
3511	510233.31	2283700.67	Картометрический	1	-

Сведения о местоположении границ объекта

1. Система координат МСК-45, зона 2

2. Сведения о характерных точках границ объекта

Обозначение характерных точек границ	Координаты, м		Метод определения координат характерной точки	Средняя квадратическая погрешность положения характерной точки (M _t), м	Описание обозначения точки на местности (при наличии)
	X	Y			
			метод		
3512	510184.69	2283694.32	Картометрический метод	1	-
3513	510167.24	2283693.59	Картометрический метод	1	-
3514	510145.91	2283692.68	Картометрический метод	1	-
3515	510122.52	2283665.27	Картометрический метод	1	-
3516	510119.77	2283634.53	Картометрический метод	1	-
3517	510132.82	2283624.41	Картометрический метод	1	-
3518	510159.01	2283621.96	Картометрический метод	1	-
3519	510159.01	2283621.97	Картометрический метод	1	-
3520	510173.46	2283620.62	Картометрический метод	1	-
3521	510214.28	2283619.14	Картометрический метод	1	-
3522	510239.86	2283617.66	Картометрический метод	1	-
3523	510246.41	2283601.91	Картометрический метод	1	-
3524	510238.30	2283571.31	Картометрический метод	1	-
3525	510235.65	2283539.54	Картометрический метод	1	-
3526	510230.06	2283500.52	Картометрический метод	1	-
3527	510228.50	2283463.27	Картометрический метод	1	-
3528	510217.84	2283425.17	Картометрический метод	1	-
3529	510204.21	2283403.96	Картометрический метод	1	-
3530	510176.48	2283401.71	Картометрический метод	1	-
3531	510137.26	2283414.88	Картометрический метод	1	-
3532	510098.11	2283438.47	Картометрический метод	1	-
3533	510069.93	2283454.49	Картометрический метод	1	-
3534	510019.08	2283465.00	Картометрический метод	1	-
3535	509975.68	2283474.52	Картометрический метод	1	-
3536	509934.20	2283486.52	Картометрический метод	1	-

Сведения о местоположении границ объекта					
1. Система координат МСК-45, зона 2					
2. Сведения о характерных точках границ объекта					
Обозначение характерных точек границ	Координаты, м		Метод определения координат характерной точки	Средняя квадратическая погрешность положения характерной точки (M _t), м	Описание обозначения точки на местности (при наличии)
	X	Y			
3537	509916.15	2283499.56	Картометрический метод	1	-
3538	509917.09	2283518.88	Картометрический метод	1	-
3539	509932.91	2283541.75	Картометрический метод	1	-
3540	509946.50	2283549.10	Картометрический метод	1	-
3541	509984.76	2283539.77	Картометрический метод	1	-
3542	510018.94	2283535.02	Картометрический метод	1	-
3543	510044.97	2283527.54	Картометрический метод	1	-
3544	510072.31	2283524.37	Картометрический метод	1	-
3545	510115.57	2283501.04	Картометрический метод	1	-
3546	510163.97	2283492.79	Картометрический метод	1	-
3547	510169.51	2283506.14	Картометрический метод	1	-
3548	510179.30	2283536.61	Картометрический метод	1	-
3549	510178.69	2283554.48	Картометрический метод	1	-
3550	510164.79	2283559.91	Картометрический метод	1	-
3551	510141.97	2283560.65	Картометрический метод	1	-
3552	510115.61	2283560.18	Картометрический метод	1	-
3553	510091.84	2283577.08	Картометрический метод	1	-
3554	510069.64	2283602.89	Картометрический метод	1	-
3555	510051.45	2283610.31	Картометрический метод	1	-
3556	510034.87	2283602.72	Картометрический метод	1	-
3557	510023.10	2283583.20	Картометрический метод	1	-
3558	510007.42	2283575.45	Картометрический метод	1	-
3559	509964.00	2283577.46	Картометрический метод	1	-
3560	509944.37	2283583.69	Картометрический метод	1	-
3561	509936.54	2283603.81	Картометрический метод	1	-
3562	509937.06	2283626.29	Картометрический	1	-

Сведения о местоположении границ объекта

1. Система координат МСК-45, зона 2

2. Сведения о характерных точках границ объекта

Обозначение характерных точек границ	Координаты, м		Метод определения координат характерной точки	Средняя квадратическая погрешность положения характерной точки (M _t), м	Описание обозначения точки на местности (при наличии)
	X	Y			
			метод		
3563	509956.48	2283672.71	Картометрический метод	1	-
3564	509958.36	2283693.79	Картометрический метод	1	-
3565	509941.55	2283718.57	Картометрический метод	1	-
3566	509942.44	2283735.25	Картометрический метод	1	-
3567	509978.84	2283770.70	Картометрический метод	1	-
3568	510002.86	2283814.37	Картометрический метод	1	-
3569	509973.14	2283840.46	Картометрический метод	1	-
3570	509896.73	2283896.31	Картометрический метод	1	-
3571	509884.37	2283908.31	Картометрический метод	1	-
3572	509857.94	2283890.38	Картометрический метод	1	-
3573	509857.75	2283823.90	Картометрический метод	1	-
3574	509835.89	2283790.77	Картометрический метод	1	-
3575	509805.86	2283765.09	Картометрический метод	1	-
3576	509803.28	2283737.56	Картометрический метод	1	-
3577	509813.99	2283710.47	Картометрический метод	1	-
3578	509838.66	2283710.71	Картометрический метод	1	-
3579	509867.85	2283710.39	Картометрический метод	1	-
3580	509887.08	2283691.01	Картометрический метод	1	-
3581	509894.25	2283667.33	Картометрический метод	1	-
3582	509892.02	2283630.87	Картометрический метод	1	-
3583	509879.41	2283570.23	Картометрический метод	1	-
3584	509858.33	2283555.79	Картометрический метод	1	-
3585	509817.51	2283548.24	Картометрический метод	1	-
3586	509811.72	2283533.69	Картометрический метод	1	-
3587	509812.79	2283521.54	Картометрический метод	1	-

Сведения о местоположении границ объекта					
1. Система координат МСК-45, зона 2					
2. Сведения о характерных точках границ объекта					
Обозначение характерных точек границ	Координаты, м		Метод определения координат характерной точки	Средняя квадратическая погрешность положения характерной точки (M _t), м	Описание обозначения точки на местности (при наличии)
	X	Y			
3588	509819.54	2283499.34	Картометрический метод	1	-
3589	509859.70	2283476.06	Картометрический метод	1	-
3590	509868.53	2283460.03	Картометрический метод	1	-
3591	509865.96	2283395.12	Картометрический метод	1	-
3592	509859.50	2283347.20	Картометрический метод	1	-
3593	509824.46	2283320.74	Картометрический метод	1	-
3594	509817.14	2283282.54	Картометрический метод	1	-
3595	509790.32	2283281.66	Картометрический метод	1	-
3596	509771.59	2283291.22	Картометрический метод	1	-
3597	509760.35	2283320.94	Картометрический метод	1	-
3598	509749.49	2283394.30	Картометрический метод	1	-
3599	509742.97	2283454.12	Картометрический метод	1	-
3600	509725.86	2283518.05	Картометрический метод	1	-
3601	509707.95	2283544.97	Картометрический метод	1	-
3602	509702.34	2283549.03	Картометрический метод	1	-
3603	509690.47	2283548.95	Картометрический метод	1	-
3604	509665.03	2283523.14	Картометрический метод	1	-
3605	509656.21	2283503.99	Картометрический метод	1	-
3606	509644.23	2283491.88	Картометрический метод	1	-
3607	509606.40	2283505.94	Картометрический метод	1	-
3608	509584.26	2283511.27	Картометрический метод	1	-
3609	509558.06	2283464.22	Картометрический метод	1	-
3610	509539.83	2283421.25	Картометрический метод	1	-
3611	509489.72	2283321.76	Картометрический метод	1	-
3612	509486.81	2283310.96	Картометрический метод	1	-
3613	509515.34	2283304.09	Картометрический	1	-

Сведения о местоположении границ объекта

1. Система координат МСК-45, зона 2

2. Сведения о характерных точках границ объекта

Обозначение характерных точек границ	Координаты, м		Метод определения координат характерной точки	Средняя квадратическая погрешность положения характерной точки (M _t), м	Описание обозначения точки на местности (при наличии)
	X	Y			
			метод		
3614	509549.29	2283285.30	Картометрический метод	1	-
3615	509592.26	2283278.87	Картометрический метод	1	-
3616	509665.97	2283268.06	Картометрический метод	1	-
3617	509727.67	2283253.36	Картометрический метод	1	-
3618	509747.01	2283236.82	Картометрический метод	1	-
3619	509761.31	2283219.12	Картометрический метод	1	-
3620	509788.96	2283211.20	Картометрический метод	1	-
3621	509814.97	2283211.52	Картометрический метод	1	-
3622	509882.85	2283234.49	Картометрический метод	1	-
3623	509916.06	2283253.41	Картометрический метод	1	-
3624	509927.40	2283278.19	Картометрический метод	1	-
3625	509933.50	2283316.63	Картометрический метод	1	-
3626	509965.97	2283328.03	Картометрический метод	1	-
3627	509977.98	2283333.98	Картометрический метод	1	-
3628	509998.14	2283350.02	Картометрический метод	1	-
3629	510014.60	2283350.15	Картометрический метод	1	-
3630	510025.20	2283336.78	Картометрический метод	1	-
3631	510018.39	2283300.65	Картометрический метод	1	-
3632	509992.60	2283285.25	Картометрический метод	1	-
3633	509982.90	2283265.08	Картометрический метод	1	-
3634	509991.11	2283248.99	Картометрический метод	1	-
3635	510032.15	2283245.74	Картометрический метод	1	-
3636	510055.63	2283238.69	Картометрический метод	1	-
3637	510062.24	2283224.58	Картометрический метод	1	-
3638	510051.01	2283194.81	Картометрический метод	1	-

Сведения о местоположении границ объекта					
1. Система координат МСК-45, зона 2					
2. Сведения о характерных точках границ объекта					
Обозначение характерных точек границ	Координаты, м		Метод определения координат характерной точки	Средняя квадратическая погрешность положения характерной точки (M _t), м	Описание обозначения точки на местности (при наличии)
	X	Y			
3639	510066.05	2283180.59	Картометрический метод	1	-
3640	510108.95	2283188.37	Картометрический метод	1	-
3641	510124.51	2283198.97	Картометрический метод	1	-
3642	510131.51	2283221.14	Картометрический метод	1	-
3643	510115.36	2283245.19	Картометрический метод	1	-
3644	510120.10	2283267.10	Картометрический метод	1	-
3645	510134.14	2283276.03	Картометрический метод	1	-
3646	510157.62	2283275.30	Картометрический метод	1	-
3647	510183.58	2283267.09	Картометрический метод	1	-
3648	510198.89	2283242.74	Картометрический метод	1	-
3649	510201.85	2283225.71	Картометрический метод	1	-
3650	510196.22	2283198.67	Картометрический метод	1	-
3651	510194.69	2283187.07	Картометрический метод	1	-
3652	510193.59	2283148.49	Картометрический метод	1	-
3653	510185.59	2283114.03	Картометрический метод	1	-
3654	510176.19	2283074.76	Картометрический метод	1	-
3655	510166.17	2283066.62	Картометрический метод	1	-
3656	510145.33	2283072.18	Картометрический метод	1	-
3657	510123.10	2283067.62	Картометрический метод	1	-
3658	510101.06	2283066.29	Картометрический метод	1	-
3659	510095.98	2283067.88	Картометрический метод	1	-
3660	510059.47	2283079.32	Картометрический метод	1	-
3661	509996.62	2283096.81	Картометрический метод	1	-
3662	509972.86	2283108.96	Картометрический метод	1	-
3663	509963.04	2283120.53	Картометрический метод	1	-
3664	509960.39	2283144.48	Картометрический	1	-

Сведения о местоположении границ объекта

1. Система координат МСК-45, зона 2

2. Сведения о характерных точках границ объекта

Обозначение характерных точек границ	Координаты, м		Метод определения координат характерной точки	Средняя квадратическая погрешность положения характерной точки (M _t), м	Описание обозначения точки на местности (при наличии)
	X	Y			
			метод		
3665	509962.03	2283167.28	Картометрический метод	1	-
3666	509953.66	2283178.61	Картометрический метод	1	-
3667	509937.89	2283178.80	Картометрический метод	1	-
3668	509910.04	2283162.76	Картометрический метод	1	-
3669	509899.60	2283146.41	Картометрический метод	1	-
3670	509894.63	2283119.64	Картометрический метод	1	-
3671	509884.07	2283111.50	Картометрический метод	1	-
3672	509848.50	2283116.35	Картометрический метод	1	-
3673	509808.47	2283129.75	Картометрический метод	1	-
3674	509797.16	2283122.84	Картометрический метод	1	-
3675	509771.56	2283103.22	Картометрический метод	1	-
3676	509734.75	2283101.04	Картометрический метод	1	-
3677	509695.97	2283105.41	Картометрический метод	1	-
3678	509665.59	2283118.28	Картометрический метод	1	-
3679	509628.65	2283115.19	Картометрический метод	1	-
3680	509597.90	2283107.87	Картометрический метод	1	-
3681	509572.98	2283103.98	Картометрический метод	1	-
3682	509557.09	2283114.57	Картометрический метод	1	-
3683	509556.34	2283137.87	Картометрический метод	1	-
3684	509556.55	2283162.02	Картометрический метод	1	-
3685	509500.61	2283175.62	Картометрический метод	1	-
3686	509495.78	2283189.39	Картометрический метод	1	-
3687	509502.92	2283226.23	Картометрический метод	1	-
3688	509514.37	2283255.17	Картометрический метод	1	-
3689	509535.79	2283283.70	Картометрический метод	1	-

Сведения о местоположении границ объекта					
1. Система координат МСК-45, зона 2					
2. Сведения о характерных точках границ объекта					
Обозначение характерных точек границ	Координаты, м		Метод определения координат характерной точки	Средняя квадратическая погрешность положения характерной точки (M _t), м	Описание обозначения точки на местности (при наличии)
	X	Y			
3690	509512.09	2283296.65	Картометрический метод	1	-
3691	509485.11	2283295.03	Картометрический метод	1	-
3692	509483.26	2283289.19	Картометрический метод	1	-
3693	509436.97	2283219.56	Картометрический метод	1	-
3694	509418.25	2283217.65	Картометрический метод	1	-
3695	509406.27	2283235.27	Картометрический метод	1	-
3696	509401.65	2283277.90	Картометрический метод	1	-
3697	509409.14	2283319.63	Картометрический метод	1	-
3698	509427.00	2283376.20	Картометрический метод	1	-
3699	509423.27	2283392.59	Картометрический метод	1	-
3700	509404.60	2283414.88	Картометрический метод	1	-
3701	509378.40	2283452.51	Картометрический метод	1	-
3702	509381.56	2283483.21	Картометрический метод	1	-
3703	509388.08	2283515.16	Картометрический метод	1	-
3704	509393.08	2283536.68	Картометрический метод	1	-
3705	509408.25	2283541.24	Картометрический метод	1	-
3706	509458.54	2283521.81	Картометрический метод	1	-
3707	509520.12	2283519.08	Картометрический метод	1	-
3708	509517.50	2283524.27	Картометрический метод	1	-
3709	509510.22	2283538.55	Картометрический метод	1	-
3710	509439.29	2283570.60	Картометрический метод	1	-
3711	509426.52	2283635.90	Картометрический метод	1	-
3712	509367.57	2283638.97	Картометрический метод	1	-
3713	509320.22	2283627.77	Картометрический метод	1	-
3714	509294.61	2283635.81	Картометрический метод	1	-
3715	509283.23	2283659.50	Картометрический	1	-

Сведения о местоположении границ объекта

1. Система координат МСК-45, зона 2

2. Сведения о характерных точках границ объекта

Обозначение характерных точек границ	Координаты, м		Метод определения координат характерной точки	Средняя квадратическая погрешность положения характерной точки (M _t), м	Описание обозначения точки на местности (при наличии)
	X	Y			
			метод		
3716	509280.72	2283671.95	Картометрический метод	1	-
3717	509280.98	2283672.38	Картометрический метод	1	-
3718	509288.78	2283688.60	Картометрический метод	1	-
3719	509293.17	2283713.01	Картометрический метод	1	-
3720	509290.15	2283737.84	Картометрический метод	1	-
3721	509288.19	2283763.22	Картометрический метод	1	-
3722	509277.83	2283783.70	Картометрический метод	1	-
3723	509274.24	2283812.21	Картометрический метод	1	-
3724	509264.44	2283830.07	Картометрический метод	1	-
3725	509243.94	2283855.68	Картометрический метод	1	-
3726	509243.50	2283856.24	Картометрический метод	1	-
3727	509242.40	2283861.55	Картометрический метод	1	-
3728	509234.00	2283875.34	Картометрический метод	1	-
3729	509102.53	2283996.71	Картометрический метод	1	-
3730	509026.87	2284023.30	Картометрический метод	1	-
3731	508968.00	2284042.45	Картометрический метод	1	-
3732	508960.76	2284048.61	Картометрический метод	1	-
3733	508982.55	2284094.97	Картометрический метод	1	-
3734	509015.90	2284091.32	Картометрический метод	1	-
3735	509077.00	2284071.57	Картометрический метод	1	-
3736	509107.99	2284059.64	Картометрический метод	1	-
3737	509130.49	2284039.89	Картометрический метод	1	-
3738	509182.69	2284018.33	Картометрический метод	1	-
3739	509321.52	2284011.36	Картометрический метод	1	-
3740	509364.32	2284026.94	Картометрический метод	1	-

Сведения о местоположении границ объекта					
1. Система координат МСК-45, зона 2					
2. Сведения о характерных точках границ объекта					
Обозначение характерных точек границ	Координаты, м		Метод определения координат характерной точки	Средняя квадратическая погрешность положения характерной точки (M _t), м	Описание обозначения точки на местности (при наличии)
	X	Y			
3741	509434.65	2284058.62	Картометрический метод	1	-
3742	509442.41	2284076.40	Картометрический метод	1	-
3743	509418.77	2284113.62	Картометрический метод	1	-
3744	509372.03	2284157.70	Картометрический метод	1	-
3745	509348.96	2284215.83	Картометрический метод	1	-
3746	509343.21	2284249.17	Картометрический метод	1	-
3747	509365.14	2284274.61	Картометрический метод	1	-
3748	509404.45	2284290.19	Картометрический метод	1	-
3749	509425.15	2284268.64	Картометрический метод	1	-
3750	509430.41	2284263.17	Картометрический метод	1	-
3751	509440.42	2284188.71	Картометрический метод	1	-
3752	509451.50	2284175.65	Картометрический метод	1	-
3753	509480.38	2284236.63	Картометрический метод	1	-
3754	509469.16	2284257.05	Картометрический метод	1	-
3755	509446.31	2284271.53	Картометрический метод	1	-
3756	509434.92	2284271.50	Картометрический метод	1	-
3757	509413.08	2284293.52	Картометрический метод	1	-
3758	509430.32	2284316.13	Картометрический метод	1	-
3759	509453.47	2284325.76	Картометрический метод	1	-
3760	509483.05	2284326.97	Картометрический метод	1	-
3761	509516.14	2284310.85	Картометрический метод	1	-
3762	509539.75	2284284.79	Картометрический метод	1	-
3763	509552.98	2284253.65	Картометрический метод	1	-
3764	509555.31	2284209.91	Картометрический метод	1	-
3765	509532.05	2284176.77	Картометрический метод	1	-
3766	509525.15	2284142.91	Картометрический	1	-

Сведения о местоположении границ объекта

1. Система координат МСК-45, зона 2

2. Сведения о характерных точках границ объекта

Обозначение характерных точек границ	Координаты, м		Метод определения координат характерной точки	Средняя квадратическая погрешность положения характерной точки (M _t), м	Описание обозначения точки на местности (при наличии)
	X	Y			
			метод		
3767	509533.98	2284107.60	Картометрический метод	1	-
3768	509582.21	2284091.73	Картометрический метод	1	-
3769	509600.20	2284093.54	Картометрический метод	1	-
3770	509617.02	2284106.69	Картометрический метод	1	-
3771	509610.82	2284196.07	Картометрический метод	1	-
3772	509622.52	2284253.27	Картометрический метод	1	-
3773	509625.67	2284307.92	Картометрический метод	1	-
3774	509642.49	2284330.33	Картометрический метод	1	-
3775	509645.46	2284335.01	Картометрический метод	1	-
3776	509647.80	2284362.22	Картометрический метод	1	-
3777	509646.99	2284373.63	Картометрический метод	1	-
3778	509622.29	2284398.88	Картометрический метод	1	-
3779	509588.91	2284434.08	Картометрический метод	1	-
3780	509571.33	2284438.27	Картометрический метод	1	-
3781	509569.48	2284440.81	Картометрический метод	1	-
3782	509563.57	2284446.54	Картометрический метод	1	-
3783	509559.62	2284449.13	Картометрический метод	1	-
3784	509557.19	2284449.40	Картометрический метод	1	-
3785	509552.76	2284448.09	Картометрический метод	1	-
3786	509546.77	2284445.03	Картометрический метод	1	-
3787	509541.21	2284440.93	Картометрический метод	1	-
3788	509538.53	2284436.85	Картометрический метод	1	-
3789	509537.75	2284432.30	Картометрический метод	1	-
3790	509537.80	2284421.18	Картометрический метод	1	-
3791	509537.90	2284408.06	Картометрический метод	1	-

Сведения о местоположении границ объекта					
1. Система координат МСК-45, зона 2					
2. Сведения о характерных точках границ объекта					
Обозначение характерных точек границ	Координаты, м		Метод определения координат характерной точки	Средняя квадратическая погрешность положения характерной точки (M _t), м	Описание обозначения точки на местности (при наличии)
	X	Y			
3792	509539.41	2284398.98	Картометрический метод	1	-
3793	509540.83	2284389.37	Картометрический метод	1	-
3794	509541.59	2284381.13	Картометрический метод	1	-
3795	509541.15	2284374.02	Картометрический метод	1	-
3796	509538.31	2284366.04	Картометрический метод	1	-
3797	509536.82	2284360.20	Картометрический метод	1	-
3798	509534.04	2284354.97	Картометрический метод	1	-
3799	509530.10	2284350.05	Картометрический метод	1	-
3800	509524.30	2284347.20	Картометрический метод	1	-
3801	509521.35	2284346.96	Картометрический метод	1	-
3802	509517.42	2284347.53	Картометрический метод	1	-
3803	509513.07	2284347.99	Картометрический метод	1	-
3804	509508.10	2284349.18	Картометрический метод	1	-
3805	509504.89	2284350.94	Картометрический метод	1	-
3806	509501.11	2284355.02	Картометрический метод	1	-
3807	509499.57	2284358.90	Картометрический метод	1	-
3808	509496.72	2284366.38	Картометрический метод	1	-
3809	509495.91	2284370.38	Картометрический метод	1	-
3810	509496.20	2284379.61	Картометрический метод	1	-
3811	509496.08	2284380.89	Картометрический метод	1	-
3812	509480.54	2284397.42	Картометрический метод	1	-
3813	509449.24	2284398.88	Картометрический метод	1	-
3814	509432.52	2284397.59	Картометрический метод	1	-
3815	509430.96	2284395.45	Картометрический метод	1	-
3816	509427.02	2284390.63	Картометрический метод	1	-
3817	509424.09	2284389.22	Картометрический	1	-

Сведения о местоположении границ объекта

1. Система координат МСК-45, зона 2

2. Сведения о характерных точках границ объекта

Обозначение характерных точек границ	Координаты, м		Метод определения координат характерной точки	Средняя квадратическая погрешность положения характерной точки (M _t), м	Описание обозначения точки на местности (при наличии)
	X	Y			
			метод		
3818	509421.55	2284388.34	Картометрический метод	1	-
3819	509415.54	2284387.92	Картометрический метод	1	-
3820	509407.78	2284388.65	Картометрический метод	1	-
3821	509403.96	2284389.76	Картометрический метод	1	-
3822	509396.51	2284392.82	Картометрический метод	1	-
3823	509392.51	2284394.48	Картометрический метод	1	-
3824	509365.92	2284392.40	Картометрический метод	1	-
3825	509364.44	2284391.50	Картометрический метод	1	-
3826	509361.74	2284389.23	Картометрический метод	1	-
3827	509360.19	2284386.35	Картометрический метод	1	-
3828	509359.50	2284382.95	Картометрический метод	1	-
3829	509357.43	2284379.75	Картометрический метод	1	-
3830	509352.51	2284376.08	Картометрический метод	1	-
3831	509348.79	2284370.62	Картометрический метод	1	-
3832	509345.49	2284365.16	Картометрический метод	1	-
3833	509341.63	2284354.31	Картометрический метод	1	-
3834	509333.10	2284329.96	Картометрический метод	1	-
3835	509328.45	2284320.92	Картометрический метод	1	-
3836	509326.30	2284276.17	Картометрический метод	1	-
3837	509326.29	2284275.65	Картометрический метод	1	-
3838	509324.40	2284274.05	Картометрический метод	1	-
3839	509320.48	2284273.66	Картометрический метод	1	-
3840	509315.53	2284272.95	Картометрический метод	1	-
3841	509311.65	2284270.78	Картометрический метод	1	-
3842	509308.73	2284267.88	Картометрический метод	1	-

Сведения о местоположении границ объекта					
1. Система координат МСК-45, зона 2					
2. Сведения о характерных точках границ объекта					
Обозначение характерных точек границ	Координаты, м		Метод определения координат характерной точки	Средняя квадратическая погрешность положения характерной точки (M _t), м	Описание обозначения точки на местности (при наличии)
	X	Y			
3843	509307.40	2284263.83	Картометрический метод	1	-
3844	509306.65	2284258.53	Картометрический метод	1	-
3845	509307.31	2284256.32	Картометрический метод	1	-
3846	509308.93	2284254.13	Картометрический метод	1	-
3847	509310.41	2284253.93	Картометрический метод	1	-
3848	509312.42	2284254.27	Картометрический метод	1	-
3849	509314.31	2284255.49	Картометрический метод	1	-
3850	509318.90	2284260.64	Картометрический метод	1	-
3851	509322.12	2284264.49	Картометрический метод	1	-
3852	509324.42	2284266.00	Картометрический метод	1	-
3853	509327.47	2284266.68	Картометрический метод	1	-
3854	509329.60	2284266.61	Картометрический метод	1	-
3855	509331.00	2284265.25	Картометрический метод	1	-
3856	509331.55	2284263.25	Картометрический метод	1	-
3857	509330.74	2284260.71	Картометрический метод	1	-
3858	509329.62	2284257.61	Картометрический метод	1	-
3859	509327.99	2284254.30	Картометрический метод	1	-
3860	509325.89	2284252.05	Картометрический метод	1	-
3861	509322.32	2284250.74	Картометрический метод	1	-
3862	509318.74	2284250.24	Картометрический метод	1	-
3863	509317.48	2284249.28	Картометрический метод	1	-
3864	509315.30	2284246.07	Картометрический метод	1	-
3865	509312.59	2284243.06	Картометрический метод	1	-
3866	509308.09	2284239.83	Картометрический метод	1	-
3867	509304.21	2284237.33	Картометрический метод	1	-
3868	509301.46	2284236.86	Картометрический	1	-

Сведения о местоположении границ объекта					
1. Система координат МСК-45, зона 2					
2. Сведения о характерных точках границ объекта					
Обозначение характерных точек границ	Координаты, м		Метод определения координат характерной точки	Средняя квадратическая погрешность положения характерной точки (M _t), м	Описание обозначения точки на местности (при наличии)
	X	Y			
			метод		
3869	509297.99	2284235.13	Картометрический метод	1	-
3870	509295.27	2284232.75	Картометрический метод	1	-
3871	509292.70	2284228.70	Картометрический метод	1	-
3872	509291.29	2284223.70	Картометрический метод	1	-
3873	509290.60	2284219.98	Картометрический метод	1	-
3874	509290.95	2284217.35	Картометрический метод	1	-
3875	509291.10	2284214.91	Картометрический метод	1	-
3876	509289.56	2284211.71	Картометрический метод	1	-
3877	509286.66	2284207.54	Картометрический метод	1	-
3878	509281.81	2284199.12	Картометрический метод	1	-
3879	509278.95	2284192.81	Картометрический метод	1	-
3880	509277.77	2284187.19	Картометрический метод	1	-
3881	509274.92	2284178.37	Картометрический метод	1	-
3882	509273.41	2284166.17	Картометрический метод	1	-
3883	509269.37	2284139.65	Картометрический метод	1	-
3884	509266.79	2284127.32	Картометрический метод	1	-
3885	509264.63	2284123.17	Картометрический метод	1	-
3886	509262.89	2284119.12	Картометрический метод	1	-
3887	509259.15	2284114.52	Картометрический метод	1	-
3888	509254.86	2284111.28	Картометрический метод	1	-
3889	509249.91	2284110.56	Картометрический метод	1	-
3890	509243.56	2284109.31	Картометрический метод	1	-
3891	509237.84	2284109.55	Картометрический метод	1	-
3892	509230.09	2284111.43	Картометрический метод	1	-
3893	509216.56	2284118.22	Картометрический метод	1	-

Сведения о местоположении границ объекта					
1. Система координат МСК-45, зона 2					
2. Сведения о характерных точках границ объекта					
Обозначение характерных точек границ	Координаты, м		Метод определения координат характерной точки	Средняя квадратическая погрешность положения характерной точки (M _t), м	Описание обозначения точки на местности (при наличии)
	X	Y			
3894	509206.19	2284124.09	Картометрический метод	1	-
3895	509194.59	2284128.48	Картометрический метод	1	-
3896	509188.52	2284131.35	Картометрический метод	1	-
3897	509184.95	2284136.06	Картометрический метод	1	-
3898	509182.10	2284142.68	Картометрический метод	1	-
3899	509181.33	2284151.56	Картометрический метод	1	-
3900	509182.53	2284155.29	Картометрический метод	1	-
3901	509183.66	2284160.25	Картометрический метод	1	-
3902	509184.12	2284162.22	Картометрический метод	1	-
3903	509192.14	2284194.02	Картометрический метод	1	-
3904	509172.49	2284204.56	Картометрический метод	1	-
3905	509171.86	2284207.68	Картометрический метод	1	-
3906	509159.90	2284208.10	Картометрический метод	1	-
3907	509150.28	2284217.54	Картометрический метод	1	-
3908	509147.63	2284238.98	Картометрический метод	1	-
3909	509161.42	2284258.87	Картометрический метод	1	-
3910	509170.54	2284214.11	Картометрический метод	1	-
3911	509167.16	2284267.11	Картометрический метод	1	-
3912	509166.66	2284274.86	Картометрический метод	1	-
3913	509166.07	2284284.04	Картометрический метод	1	-
3914	509170.89	2284286.66	Картометрический метод	1	-
3915	509174.02	2284288.37	Картометрический метод	1	-
3916	509195.20	2284299.92	Картометрический метод	1	-
3917	509210.56	2284306.13	Картометрический метод	1	-
3918	509208.14	2284318.08	Картометрический метод	1	-
3919	509227.31	2284317.28	Картометрический	1	-

Сведения о местоположении границ объекта

1. Система координат МСК-45, зона 2

2. Сведения о характерных точках границ объекта

Обозначение характерных точек границ	Координаты, м		Метод определения координат характерной точки	Средняя квадратическая погрешность положения характерной точки (M _t), м	Описание обозначения точки на местности (при наличии)
	X	Y			
			метод		
3920	509231.71	2284315.25	Картометрический метод	1	-
3921	509257.26	2284326.29	Картометрический метод	1	-
3922	509260.52	2284328.24	Картометрический метод	1	-
3923	509269.47	2284338.21	Картометрический метод	1	-
3924	509276.55	2284352.80	Картометрический метод	1	-
3925	509276.97	2284354.13	Картометрический метод	1	-
3926	509276.96	2284356.83	Картометрический метод	1	-
3927	509281.94	2284396.36	Картометрический метод	1	-
3928	509283.81	2284405.34	Картометрический метод	1	-
3929	509283.68	2284406.59	Картометрический метод	1	-
3930	509282.88	2284418.00	Картометрический метод	1	-
3931	509281.27	2284426.66	Картометрический метод	1	-
3932	509277.86	2284435.18	Картометрический метод	1	-
3933	509273.55	2284439.35	Картометрический метод	1	-
3934	509264.39	2284443.99	Картометрический метод	1	-
3935	509244.93	2284449.19	Картометрический метод	1	-
3936	509233.50	2284449.65	Картометрический метод	1	-
3937	509219.85	2284449.78	Картометрический метод	1	-
3938	509207.29	2284447.89	Картометрический метод	1	-
3939	509202.74	2284447.19	Картометрический метод	1	-
3940	509195.22	2284446.87	Картометрический метод	1	-
3941	509184.87	2284446.17	Картометрический метод	1	-
3942	509165.65	2284442.82	Картометрический метод	1	-
3943	509142.02	2284438.24	Картометрический метод	1	-
3944	509124.37	2284435.42	Картометрический метод	1	-

Сведения о местоположении границ объекта					
1. Система координат МСК-45, зона 2					
2. Сведения о характерных точках границ объекта					
Обозначение характерных точек границ	Координаты, м		Метод определения координат характерной точки	Средняя квадратическая погрешность положения характерной точки (M _t), м	Описание обозначения точки на местности (при наличии)
	X	Y			
3945	509117.39	2284435.32	Картометрический метод	1	-
3946	509109.69	2284434.15	Картометрический метод	1	-
3947	509105.06	2284432.49	Картометрический метод	1	-
3948	509102.88	2284429.30	Картометрический метод	1	-
3949	509100.23	2284429.46	Картометрический метод	1	-
3950	509096.73	2284429.62	Картометрический метод	1	-
3951	509088.20	2284426.95	Картометрический метод	1	-
3952	509080.69	2284425.99	Картометрический метод	1	-
3953	509070.12	2284425.52	Картометрический метод	1	-
3954	509061.98	2284425.49	Картометрический метод	1	-
3955	509052.33	2284425.78	Картометрический метод	1	-
3956	509045.78	2284425.16	Картометрический метод	1	-
3957	509038.46	2284426.20	Картометрический метод	1	-
3958	509033.97	2284429.32	Картометрический метод	1	-
3959	509031.89	2284434.46	Картометрический метод	1	-
3960	509030.82	2284441.23	Картометрический метод	1	-
3961	509029.27	2284447.14	Картометрический метод	1	-
3962	509028.68	2284450.51	Картометрический метод	1	-
3963	509032.54	2284453.75	Картометрический метод	1	-
3964	509038.66	2284455.86	Картометрический метод	1	-
3965	509045.80	2284459.14	Картометрический метод	1	-
3966	509055.27	2284463.82	Картометрический метод	1	-
3967	509061.51	2284464.76	Картометрический метод	1	-
3968	509067.27	2284467.91	Картометрический метод	1	-
3969	509073.88	2284471.61	Картометрический метод	1	-
3970	509078.90	2284475.91	Картометрический	1	-

Сведения о местоположении границ объекта

1. Система координат МСК-45, зона 2

2. Сведения о характерных точках границ объекта

Обозначение характерных точек границ	Координаты, м		Метод определения координат характерной точки	Средняя квадратическая погрешность положения характерной точки (M _t), м	Описание обозначения точки на местности (при наличии)
	X	Y			
			метод		
3971	509081.58	2284481.26	Картометрический метод	1	-
3972	509084.09	2284488.81	Картометрический метод	1	-
3973	509085.03	2284496.76	Картометрический метод	1	-
3974	509084.20	2284503.21	Картометрический метод	1	-
3975	509083.25	2284510.29	Картометрический метод	1	-
3976	509083.14	2284511.76	Картометрический метод	1	-
3977	509076.99	2284553.25	Картометрический метод	1	-
3978	509074.40	2284608.52	Картометрический метод	1	-
3979	509072.45	2284610.81	Картометрический метод	1	-
3980	509070.66	2284611.88	Картометрический метод	1	-
3981	509068.72	2284614.61	Картометрический метод	1	-
3982	509068.42	2284615.57	Картометрический метод	1	-
3983	509026.94	2284664.47	Картометрический метод	1	-
3984	509008.45	2284664.25	Картометрический метод	1	-
3985	508997.70	2284664.13	Картометрический метод	1	-
3986	508983.51	2284698.62	Картометрический метод	1	-
3987	508972.24	2284726.29	Картометрический метод	1	-
3988	508941.87	2284776.30	Картометрический метод	1	-
3989	508949.00	2284811.15	Картометрический метод	1	-
3990	508888.28	2284858.51	Картометрический метод	1	-
3991	508820.37	2284845.09	Картометрический метод	1	-
3992	508766.77	2284885.30	Картометрический метод	1	-
3993	508801.61	2284936.22	Картометрический метод	1	-
3994	508796.95	2284971.23	Картометрический метод	1	-
3995	508854.33	2285014.82	Картометрический метод	1	-

Сведения о местоположении границ объекта

1. Система координат МСК-45, зона 2

2. Сведения о характерных точках границ объекта

Обозначение характерных точек границ	Координаты, м		Метод определения координат характерной точки	Средняя квадратическая погрешность положения характерной точки (M _t), м	Описание обозначения точки на местности (при наличии)
	X	Y			
3996	508886.56	2284997.60	Картометрический метод	1	-
3997	508904.63	2284993.85	Картометрический метод	1	-
3998	508905.25	2285012.15	Картометрический метод	1	-
3999	508873.59	2285062.40	Картометрический метод	1	-
4000	508835.56	2285100.58	Картометрический метод	1	-
4001	508808.76	2285128.29	Картометрический метод	1	-
4002	508819.49	2285155.96	Картометрический метод	1	-
4003	508870.12	2285160.35	Картометрический метод	1	-
4004	508865.04	2285287.29	Картометрический метод	1	-
4005	508796.26	2285290.85	Картометрический метод	1	-
4006	508760.53	2285309.62	Картометрический метод	1	-
4007	508765.01	2285346.25	Картометрический метод	1	-
4008	508782.87	2285389.13	Картометрический метод	1	-
4009	508782.86	2285401.59	Картометрический метод	1	-
4010	508782.86	2285401.63	Картометрический метод	1	-
4011	508782.86	2285446.09	Картометрический метод	1	-
4012	508802.52	2285468.40	Картометрический метод	1	-
4013	508896.29	2285484.79	Картометрический метод	1	-
4014	508897.55	2285492.76	Картометрический метод	1	-
4015	508897.56	2285492.78	Картометрический метод	1	-
4016	508902.67	2285524.89	Картометрический метод	1	-
4017	508897.15	2285559.83	Картометрический метод	1	-
4018	508864.01	2285569.30	Картометрический метод	1	-
4019	508754.13	2285561.68	Картометрический метод	1	-
4020	508745.80	2285582.54	Картометрический метод	1	-
4021	508758.77	2285652.74	Картометрический	1	-

Сведения о местоположении границ объекта

1. Система координат МСК-45, зона 2

2. Сведения о характерных точках границ объекта

Обозначение характерных точек границ	Координаты, м		Метод определения координат характерной точки	Средняя квадратическая погрешность положения характерной точки (M _t), м	Описание обозначения точки на местности (при наличии)
	X	Y			
			метод		
4022	508824.71	2285655.74	Картометрический метод	1	-
4023	508834.69	2285709.82	Картометрический метод	1	-
4024	508832.29	2285711.32	Картометрический метод	1	-
4025	508772.41	2285748.66	Картометрический метод	1	-
4026	508772.37	2285748.69	Картометрический метод	1	-
4027	508769.50	2285750.48	Картометрический метод	1	-
4028	508769.49	2285750.49	Картометрический метод	1	-
4029	508753.14	2285760.68	Картометрический метод	1	-
4030	508758.27	2285772.15	Картометрический метод	1	-
4031	508777.50	2285815.24	Картометрический метод	1	-
4032	508791.34	2285881.25	Картометрический метод	1	-
4033	508741.77	2285889.37	Картометрический метод	1	-
4034	508742.36	2285899.55	Картометрический метод	1	-
4035	508742.35	2285899.56	Картометрический метод	1	-
4036	508747.42	2285988.40	Картометрический метод	1	-
4037	508749.25	2286020.66	Картометрический метод	1	-
4038	508818.34	2286081.68	Картометрический метод	1	-
2843	508932.81	2286118.40	Картометрический метод	1	-
					-
4039	509383.55	2285273.67	Картометрический метод	1	-
4040	509419.74	2285272.13	Картометрический метод	1	-
4041	509467.29	2285267.32	Картометрический метод	1	-
4042	509473.96	2285221.34	Картометрический метод	1	-
4043	509472.07	2285214.29	Картометрический метод	1	-
4044	509489.25	2285215.37	Картометрический метод	1	-
4045	509505.04	2285216.42	Картометрический	1	-

Сведения о местоположении границ объекта

1. Система координат МСК-45, зона 2

2. Сведения о характерных точках границ объекта

Обозначение характерных точек границ	Координаты, м		Метод определения координат характерной точки	Средняя квадратическая погрешность положения характерной точки (M _t), м	Описание обозначения точки на местности (при наличии)
	X	Y			
			метод		
4046	509525.80	2285217.36	Картометрический метод	1	-
4047	509535.41	2285217.30	Картометрический метод	1	-
4048	509543.26	2285217.72	Картометрический метод	1	-
4049	509548.54	2285217.08	Картометрический метод	1	-
4050	509557.55	2285216.59	Картометрический метод	1	-
4051	509569.95	2285216.38	Картометрический метод	1	-
4052	509578.01	2285216.40	Картометрический метод	1	-
4053	509591.53	2285218.03	Картометрический метод	1	-
4054	509598.52	2285214.85	Картометрический метод	1	-
4055	509647.43	2285239.25	Картометрический метод	1	-
4056	509675.94	2285261.92	Картометрический метод	1	-
4057	509721.74	2285273.26	Картометрический метод	1	-
4058	509736.86	2285253.60	Картометрический метод	1	-
4059	509743.27	2285236.35	Картометрический метод	1	-
4060	509744.32	2285202.07	Картометрический метод	1	-
4061	509739.48	2285166.42	Картометрический метод	1	-
4062	509773.34	2285154.89	Картометрический метод	1	-
4063	509804.02	2285152.33	Картометрический метод	1	-
4064	509816.88	2285127.64	Картометрический метод	1	-
4065	509809.09	2285117.71	Картометрический метод	1	-
4066	509723.39	2285115.19	Картометрический метод	1	-
4067	509650.11	2285108.68	Картометрический метод	1	-
4068	509601.73	2285121.14	Картометрический метод	1	-
4069	509599.24	2285127.43	Картометрический метод	1	-
4070	509599.24	2285127.43	Картометрический метод	1	-

Сведения о местоположении границ объекта

1. Система координат МСК-45, зона 2

2. Сведения о характерных точках границ объекта

Обозначение характерных точек границ	Координаты, м		Метод определения координат характерной точки	Средняя квадратическая погрешность положения характерной точки (M _t), м	Описание обозначения точки на местности (при наличии)
	X	Y			
4071	509596.40	2285134.60	Картометрический метод	1	-
4072	509599.24	2285127.43	Картометрический метод	1	-
4073	509597.44	2285127.07	Картометрический метод	1	-
4074	509587.98	2285123.70	Картометрический метод	1	-
4075	509582.01	2285122.06	Картометрический метод	1	-
4076	509575.62	2285120.63	Картометрический метод	1	-
4077	509569.10	2285121.15	Картометрический метод	1	-
4078	509562.93	2285120.04	Картометрический метод	1	-
4079	509557.76	2285119.35	Картометрический метод	1	-
4080	509550.37	2285116.22	Картометрический метод	1	-
4081	509543.27	2285114.26	Картометрический метод	1	-
4082	509536.85	2285113.85	Картометрический метод	1	-
4083	509524.06	2285112.74	Картометрический метод	1	-
4084	509510.94	2285110.83	Картометрический метод	1	-
4085	509496.06	2285109.84	Картометрический метод	1	-
4086	509478.29	2285109.29	Картометрический метод	1	-
4087	509468.12	2285110.55	Картометрический метод	1	-
4088	509426.49	2285109.02	Картометрический метод	1	-
4089	509385.28	2285106.82	Картометрический метод	1	-
4090	509378.89	2285113.10	Картометрический метод	1	-
4091	509377.14	2285130.16	Картометрический метод	1	-
4092	509380.79	2285144.35	Картометрический метод	1	-
4093	509378.99	2285174.47	Картометрический метод	1	-
4094	509368.19	2285187.99	Картометрический метод	1	-
4095	509341.96	2285197.20	Картометрический метод	1	-
4096	509316.74	2285208.62	Картометрический	1	-

Сведения о местоположении границ объекта

1. Система координат МСК-45, зона 2

2. Сведения о характерных точках границ объекта

Обозначение характерных точек границ	Координаты, м		Метод определения координат характерной точки	Средняя квадратическая погрешность положения характерной точки (M _t), м	Описание обозначения точки на местности (при наличии)
	X	Y			
			метод		
4097	509288.68	2285235.71	Картометрический метод	1	-
4098	509289.94	2285247.95	Картометрический метод	1	-
4099	509308.72	2285261.22	Картометрический метод	1	-
4100	509341.76	2285267.46	Картометрический метод	1	-
4039	509383.55	2285273.67	Картометрический метод	1	-
					-
4101	509197.64	2285413.30	Картометрический метод	1	-
4102	509211.48	2285393.88	Картометрический метод	1	-
4103	509222.15	2285363.69	Картометрический метод	1	-
4104	509216.36	2285336.37	Картометрический метод	1	-
4105	509192.94	2285317.18	Картометрический метод	1	-
4106	509167.03	2285265.07	Картометрический метод	1	-
4107	509114.74	2285286.25	Картометрический метод	1	-
4108	509082.27	2285225.00	Картометрический метод	1	-
4109	509155.22	2285182.69	Картометрический метод	1	-
4110	509199.39	2285180.67	Картометрический метод	1	-
4111	509222.54	2285084.75	Картометрический метод	1	-
4112	509190.79	2285065.58	Картометрический метод	1	-
4113	509160.92	2285109.89	Картометрический метод	1	-
4114	509128.41	2285147.55	Картометрический метод	1	-
4115	509073.12	2285165.04	Картометрический метод	1	-
4116	509041.22	2285194.12	Картометрический метод	1	-
4117	509065.99	2285246.79	Картометрический метод	1	-
4118	509083.43	2285304.90	Картометрический метод	1	-
4119	509096.30	2285335.91	Картометрический метод	1	-
4120	509102.54	2285369.47	Картометрический	1	-

Сведения о местоположении границ объекта					
1. Система координат МСК-45, зона 2					
2. Сведения о характерных точках границ объекта					
Обозначение характерных точек границ	Координаты, м		Метод определения координат характерной точки	Средняя квадратическая погрешность положения характерной точки (M _t), м	Описание обозначения точки на местности (при наличии)
	X	Y			
			метод		
4121	509110.42	2285386.10	Картометрический метод	1	-
4122	509127.78	2285385.15	Картометрический метод	1	-
4123	509144.71	2285378.39	Картометрический метод	1	-
4101	509197.64	2285413.30	Картометрический метод	1	-
					-
4124	509182.88	2285729.33	Картометрический метод	1	-
4125	509296.11	2285694.14	Картометрический метод	1	-
4126	509356.97	2285681.83	Картометрический метод	1	-
4127	509388.58	2285710.69	Картометрический метод	1	-
4128	509420.98	2285705.36	Картометрический метод	1	-
4129	509436.89	2285684.53	Картометрический метод	1	-
4130	509419.11	2285651.87	Картометрический метод	1	-
4131	509408.81	2285626.54	Картометрический метод	1	-
4132	509414.09	2285611.59	Картометрический метод	1	-
4133	509442.63	2285594.25	Картометрический метод	1	-
4134	509459.05	2285593.42	Картометрический метод	1	-
4135	509495.12	2285610.05	Картометрический метод	1	-
4136	509512.94	2285603.95	Картометрический метод	1	-
4137	509516.12	2285582.85	Картометрический метод	1	-
4138	509504.81	2285568.23	Картометрический метод	1	-
4139	509493.41	2285535.05	Картометрический метод	1	-
4140	509494.21	2285510.51	Картометрический метод	1	-
4141	509510.33	2285484.72	Картометрический метод	1	-
4142	509506.74	2285461.33	Картометрический метод	1	-
4143	509492.42	2285451.65	Картометрический метод	1	-
4144	509448.93	2285455.13	Картометрический	1	-

Сведения о местоположении границ объекта

1. Система координат МСК-45, зона 2

2. Сведения о характерных точках границ объекта

Обозначение характерных точек границ	Координаты, м		Метод определения координат характерной точки	Средняя квадратическая погрешность положения характерной точки (M _t), м	Описание обозначения точки на местности (при наличии)
	X	Y			
			метод		
4145	509443.71	2285505.04	Картометрический метод	1	-
4146	509435.77	2285518.36	Картометрический метод	1	-
4147	509424.97	2285526.13	Картометрический метод	1	-
4148	509370.44	2285530.49	Картометрический метод	1	-
4149	509350.32	2285585.73	Картометрический метод	1	-
4150	509329.73	2285607.15	Картометрический метод	1	-
4151	509269.74	2285634.57	Картометрический метод	1	-
4152	509227.71	2285652.13	Картометрический метод	1	-
4153	509178.56	2285718.22	Картометрический метод	1	-
4124	509182.88	2285729.33	Картометрический метод	1	-
					-
4154	509095.33	2285743.42	Картометрический метод	1	-
4155	509128.47	2285741.74	Картометрический метод	1	-
4156	509154.62	2285720.17	Картометрический метод	1	-
4157	509213.35	2285632.87	Картометрический метод	1	-
4158	509222.05	2285627.18	Картометрический метод	1	-
4159	509227.77	2285603.96	Картометрический метод	1	-
4160	509199.92	2285571.16	Картометрический метод	1	-
4161	509175.28	2285574.21	Картометрический метод	1	-
4162	509186.14	2285549.74	Картометрический метод	1	-
4163	509205.63	2285546.34	Картометрический метод	1	-
4164	509242.70	2285526.64	Картометрический метод	1	-
4165	509259.98	2285504.13	Картометрический метод	1	-
4166	509243.94	2285485.40	Картометрический метод	1	-
4167	509202.72	2285476.51	Картометрический метод	1	-
4168	509123.68	2285461.19	Картометрический	1	-

Сведения о местоположении границ объекта					
1. Система координат МСК-45, зона 2					
2. Сведения о характерных точках границ объекта					
Обозначение характерных точек границ	Координаты, м		Метод определения координат характерной точки	Средняя квадратическая погрешность положения характерной точки (M _t), м	Описание обозначения точки на местности (при наличии)
	X	Y			
			метод		
4169	509061.40	2285420.54	Картометрический метод	1	-
4170	509049.35	2285422.90	Картометрический метод	1	-
4171	509038.16	2285405.19	Картометрический метод	1	-
4172	509010.79	2285409.95	Картометрический метод	1	-
4173	509006.73	2285436.75	Картометрический метод	1	-
4174	509018.26	2285482.49	Картометрический метод	1	-
4175	509082.36	2285480.08	Картометрический метод	1	-
4176	509118.64	2285521.32	Картометрический метод	1	-
4177	509122.26	2285545.84	Картометрический метод	1	-
4178	509138.92	2285562.37	Картометрический метод	1	-
4179	509126.12	2285590.38	Картометрический метод	1	-
4180	509082.14	2285611.21	Картометрический метод	1	-
4181	509058.66	2285659.45	Картометрический метод	1	-
4182	509054.35	2285727.20	Картометрический метод	1	-
4183	509065.76	2285737.46	Картометрический метод	1	-
4154	509095.33	2285743.42	Картометрический метод	1	-
					-
4184	508845.73	2286089.24	Картометрический метод	1	-
4185	508850.52	2286066.03	Картометрический метод	1	-
4186	508855.83	2286040.13	Картометрический метод	1	-
4187	508802.70	2286059.79	Картометрический метод	1	-
4188	508819.40	2286081.16	Картометрический метод	1	-
4184	508845.73	2286089.24	Картометрический метод	1	-
					-
4189	509625.47	2283757.60	Картометрический метод	1	-
4190	509643.20	2283740.78	Картометрический метод	1	-

Сведения о местоположении границ объекта

1. Система координат МСК-45, зона 2

2. Сведения о характерных точках границ объекта

Обозначение характерных точек границ	Координаты, м		Метод определения координат характерной точки	Средняя квадратическая погрешность положения характерной точки (M _t), м	Описание обозначения точки на местности (при наличии)
	X	Y			
4191	509659.88	2283706.39	Картометрический метод	1	-
4192	509688.78	2283677.26	Картометрический метод	1	-
4193	509695.16	2283653.38	Картометрический метод	1	-
4194	509695.21	2283594.86	Картометрический метод	1	-
4195	509665.95	2283597.65	Картометрический метод	1	-
4196	509636.83	2283619.29	Картометрический метод	1	-
4197	509603.23	2283655.58	Картометрический метод	1	-
4198	509592.03	2283676.86	Картометрический метод	1	-
4199	509585.03	2283699.31	Картометрический метод	1	-
4200	509593.89	2283749.95	Картометрический метод	1	-
4201	509602.87	2283756.75	Картометрический метод	1	-
4189	509625.47	2283757.60	Картометрический метод	1	-
					-
4202	509619.33	2284004.69	Картометрический метод	1	-
4203	509622.63	2284004.00	Картометрический метод	1	-
4204	509625.86	2283999.92	Картометрический метод	1	-
4205	509628.37	2283995.08	Картометрический метод	1	-
4206	509631.27	2283985.51	Картометрический метод	1	-
4207	509633.51	2283969.13	Картометрический метод	1	-
4208	509635.56	2283954.02	Картометрический метод	1	-
4209	509637.50	2283936.90	Картометрический метод	1	-
4210	509639.08	2283930.58	Картометрический метод	1	-
4211	509641.91	2283925.01	Картометрический метод	1	-
4212	509645.24	2283914.69	Картометрический метод	1	-
4213	509646.07	2283909.21	Картометрический метод	1	-
4214	509646.78	2283895.99	Картометрический метод	1	-

Сведения о местоположении границ объекта

1. Система координат МСК-45, зона 2

2. Сведения о характерных точках границ объекта

Обозначение характерных точек границ	Координаты, м		Метод определения координат характерной точки	Средняя квадратическая погрешность положения характерной точки (M _t), м	Описание обозначения точки на местности (при наличии)
	X	Y			
4215	509646.42	2283877.67	Картометрический метод	1	-
4216	509644.40	2283871.90	Картометрический метод	1	-
4217	509640.05	2283865.30	Картометрический метод	1	-
4218	509633.56	2283860.21	Картометрический метод	1	-
4219	509621.91	2283853.38	Картометрический метод	1	-
4220	509616.01	2283851.17	Картометрический метод	1	-
4221	509609.04	2283850.75	Картометрический метод	1	-
4222	509602.88	2283851.92	Картометрический метод	1	-
4223	509593.62	2283854.74	Картометрический метод	1	-
4224	509585.67	2283856.73	Картометрический метод	1	-
4225	509580.23	2283859.42	Картометрический метод	1	-
4226	509575.13	2283860.61	Картометрический метод	1	-
4227	509567.78	2283864.01	Картометрический метод	1	-
4228	509560.23	2283866.01	Картометрический метод	1	-
4229	509556.28	2283868.17	Картометрический метод	1	-
4230	509554.25	2283869.82	Картометрический метод	1	-
4231	509551.53	2283874.87	Картометрический метод	1	-
4232	509551.16	2283878.57	Картометрический метод	1	-
4233	509551.81	2283883.87	Картометрический метод	1	-
4234	509553.80	2283891.74	Картометрический метод	1	-
4235	509557.68	2283901.94	Картометрический метод	1	-
4236	509565.44	2283920.58	Картометрический метод	1	-
4237	509573.23	2283944.52	Картометрический метод	1	-
4238	509576.43	2283957.90	Картометрический метод	1	-
4239	509577.30	2283970.20	Картометрический метод	1	-
4240	509577.67	2283973.18	Картометрический	1	-

Сведения о местоположении границ объекта

1. Система координат МСК-45, зона 2

2. Сведения о характерных точках границ объекта

Обозначение характерных точек границ	Координаты, м		Метод определения координат характерной точки	Средняя квадратическая погрешность положения характерной точки (M _t), м	Описание обозначения точки на местности (при наличии)
	X	Y			
			метод		
4241	509578.44	2283979.42	Картометрический метод	1	-
4242	509580.05	2283984.84	Картометрический метод	1	-
4243	509582.30	2283990.05	Картометрический метод	1	-
4244	509585.55	2283990.95	Картометрический метод	1	-
4245	509595.10	2283997.03	Картометрический метод	1	-
4246	509607.66	2284000.18	Картометрический метод	1	-
4247	509615.22	2284003.57	Картометрический метод	1	-
4202	509619.33	2284004.69	Картометрический метод	1	-
					-
4248	510069.09	2284057.06	Картометрический метод	1	-
4249	510088.83	2284049.70	Картометрический метод	1	-
4250	510112.05	2284023.65	Картометрический метод	1	-
4251	510135.10	2283984.50	Картометрический метод	1	-
4252	510142.27	2283937.79	Картометрический метод	1	-
4253	510153.24	2283887.67	Картометрический метод	1	-
4254	510150.90	2283852.43	Картометрический метод	1	-
4255	510140.67	2283810.29	Картометрический метод	1	-
4256	510137.65	2283769.21	Картометрический метод	1	-
4257	510121.58	2283763.72	Картометрический метод	1	-
4258	510070.49	2283775.90	Картометрический метод	1	-
4259	510068.51	2283808.87	Картометрический метод	1	-
4260	510073.01	2283843.72	Картометрический метод	1	-
4261	510088.44	2283876.67	Картометрический метод	1	-
4262	510078.19	2283896.67	Картометрический метод	1	-
4263	510045.87	2283922.72	Картометрический метод	1	-
4264	510016.73	2283947.88	Картометрический	1	-

Сведения о местоположении границ объекта

1. Система координат МСК-45, зона 2

2. Сведения о характерных точках границ объекта

Обозначение характерных точек границ	Координаты, м		Метод определения координат характерной точки	Средняя квадратическая погрешность положения характерной точки (M _t), м	Описание обозначения точки на местности (при наличии)
	X	Y			
			метод		
4265	510001.63	2283948.65	Картометрический метод	1	-
4266	509965.54	2283934.61	Картометрический метод	1	-
4267	509926.11	2283920.56	Картометрический метод	1	-
4268	509904.98	2283927.72	Картометрический метод	1	-
4269	509912.26	2283940.71	Картометрический метод	1	-
4270	509935.10	2283951.89	Картометрический метод	1	-
4271	509966.18	2283964.88	Картометрический метод	1	-
4272	509988.50	2283984.82	Картометрический метод	1	-
4273	510001.43	2284013.71	Картометрический метод	1	-
4274	510014.57	2284038.40	Картометрический метод	1	-
4275	510044.41	2284055.61	Картометрический метод	1	-
4248	510069.09	2284057.06	Картометрический метод	1	-
					-
4276	510083.01	2284487.84	Картометрический метод	1	-
4277	510098.11	2284466.40	Картометрический метод	1	-
4278	510118.24	2284441.62	Картометрический метод	1	-
4279	510143.83	2284408.29	Картометрический метод	1	-
4280	510169.05	2284385.36	Картометрический метод	1	-
4281	510203.13	2284357.64	Картометрический метод	1	-
4282	510235.22	2284343.63	Картометрический метод	1	-
4283	510233.98	2284328.91	Картометрический метод	1	-
4284	510206.00	2284320.84	Картометрический метод	1	-
4285	510127.42	2284324.15	Картометрический метод	1	-
4286	510063.05	2284331.15	Картометрический метод	1	-
4287	510007.75	2284334.33	Картометрический метод	1	-
4288	509977.87	2284333.93	Картометрический	1	-

Сведения о местоположении границ объекта					
1. Система координат МСК-45, зона 2					
2. Сведения о характерных точках границ объекта					
Обозначение характерных точек границ	Координаты, м		Метод определения координат характерной точки	Средняя квадратическая погрешность положения характерной точки (M _t), м	Описание обозначения точки на местности (при наличии)
	X	Y			
			метод		
4289	509972.62	2284360.06	Картометрический метод	1	-
4290	509977.34	2284384.54	Картометрический метод	1	-
4291	509951.45	2284420.51	Картометрический метод	1	-
4292	509948.26	2284440.57	Картометрический метод	1	-
4293	509968.67	2284457.65	Картометрический метод	1	-
4294	509993.05	2284461.58	Картометрический метод	1	-
4295	510029.72	2284461.28	Картометрический метод	1	-
4296	510054.92	2284468.47	Картометрический метод	1	-
4297	510068.68	2284483.02	Картометрический метод	1	-
4276	510083.01	2284487.84	Картометрический метод	1	-
					-
4298	509482.72	2284921.54	Картометрический метод	1	-
4299	509483.35	2284920.38	Картометрический метод	1	-
4300	509485.82	2284917.97	Картометрический метод	1	-
4301	509488.89	2284917.49	Картометрический метод	1	-
4302	509490.79	2284917.53	Картометрический метод	1	-
4303	509494.51	2284918.53	Картометрический метод	1	-
4304	509498.59	2284919.54	Картометрический метод	1	-
4305	509502.10	2284919.29	Картометрический метод	1	-
4306	509508.39	2284916.73	Картометрический метод	1	-
4307	509514.03	2284914.06	Картометрический метод	1	-
4308	509518.50	2284912.34	Картометрический метод	1	-
4309	509522.84	2284912.29	Картометрический метод	1	-
4310	509527.74	2284910.99	Картометрический метод	1	-
4311	509533.16	2284908.95	Картометрический метод	1	-
4312	509537.21	2284906.58	Картометрический	1	-

Сведения о местоположении границ объекта

1. Система координат МСК-45, зона 2

2. Сведения о характерных точках границ объекта

Обозначение характерных точек границ	Координаты, м		Метод определения координат характерной точки	Средняя квадратическая погрешность положения характерной точки (M _t), м	Описание обозначения точки на местности (при наличии)
	X	Y			
			метод		
4313	509539.40	2284902.16	Картометрический метод	1	-
4314	509541.61	2284889.70	Картометрический метод	1	-
4315	509541.65	2284878.69	Картометрический метод	1	-
4316	509540.38	2284872.55	Картометрический метод	1	-
4317	509536.91	2284863.81	Картометрический метод	1	-
4318	509531.48	2284857.70	Картометрический метод	1	-
4319	509528.18	2284852.79	Картометрический метод	1	-
4320	509524.19	2284850.61	Картометрический метод	1	-
4321	509519.12	2284849.68	Картометрический метод	1	-
4322	509512.81	2284847.89	Картометрический метод	1	-
4323	509508.08	2284845.28	Картометрический метод	1	-
4324	509505.78	2284842.91	Картометрический метод	1	-
4325	509506.33	2284841.13	Картометрический метод	1	-
4326	509508.16	2284839.13	Картометрический метод	1	-
4327	509512.57	2284835.18	Картометрический метод	1	-
4328	509516.32	2284831.96	Картометрический метод	1	-
4329	509519.25	2284826.71	Картометрический метод	1	-
4330	509520.38	2284822.40	Картометрический метод	1	-
4331	509518.35	2284816.42	Картометрический метод	1	-
4332	509512.35	2284807.34	Картометрический метод	1	-
4333	509507.77	2284802.29	Картометрический метод	1	-
4334	509504.58	2284795.58	Картометрический метод	1	-
4335	509495.31	2284785.71	Картометрический метод	1	-
4336	509485.35	2284779.42	Картометрический метод	1	-
4337	509475.02	2284776.72	Картометрический метод	1	-

Сведения о местоположении границ объекта

1. Система координат МСК-45, зона 2

2. Сведения о характерных точках границ объекта

Обозначение характерных точек границ	Координаты, м		Метод определения координат характерной точки	Средняя квадратическая погрешность положения характерной точки (M _t), м	Описание обозначения точки на местности (при наличии)
	X	Y			
4338	509465.60	2284776.48	Картометрический метод	1	-
4339	509454.20	2284775.05	Картометрический метод	1	-
4340	509447.73	2284775.16	Картометрический метод	1	-
4341	509443.49	2284776.58	Картометрический метод	1	-
4342	509439.45	2284777.58	Картометрический метод	1	-
4343	509439.03	2284777.92	Картометрический метод	1	-
4344	509440.33	2284812.26	Картометрический метод	1	-
4345	509446.18	2284816.09	Картометрический метод	1	-
4346	509456.61	2284818.58	Картометрический метод	1	-
4347	509462.09	2284820.35	Картометрический метод	1	-
4348	509466.81	2284822.22	Картометрический метод	1	-
4349	509468.51	2284822.76	Картометрический метод	1	-
4350	509470.78	2284825.77	Картометрический метод	1	-
4351	509472.62	2284830.25	Картометрический метод	1	-
4352	509474.51	2284839.16	Картометрический метод	1	-
4353	509475.45	2284847.54	Картометрический метод	1	-
4354	509475.53	2284857.17	Картометрический метод	1	-
4355	509476.51	2284860.79	Картометрический метод	1	-
4356	509478.16	2284863.14	Картометрический метод	1	-
4357	509480.79	2284865.39	Картометрический метод	1	-
4358	509486.46	2284868.03	Картометрический метод	1	-
4359	509491.62	2284870.01	Картометрический метод	1	-
4360	509494.01	2284872.06	Картометрический метод	1	-
4361	509495.05	2284874.30	Картометрический метод	1	-
4362	509495.63	2284877.79	Картометрический метод	1	-
4363	509496.11	2284881.19	Картометрический	1	-

Сведения о местоположении границ объекта

1. Система координат МСК-45, зона 2

2. Сведения о характерных точках границ объекта

Обозначение характерных точек границ	Координаты, м		Метод определения координат характерной точки	Средняя квадратическая погрешность положения характерной точки (M _t), м	Описание обозначения точки на местности (при наличии)
	X	Y			
			метод		
4364	509496.28	2284884.90	Картометрический метод	1	-
4365	509495.70	2284886.92	Картометрический метод	1	-
4366	509490.84	2284894.03	Картометрический метод	1	-
4367	509484.69	2284901.55	Картометрический метод	1	-
4368	509483.08	2284902.59	Картометрический метод	1	-
4369	509480.51	2284901.92	Картометрический метод	1	-
4298	509482.72	2284921.54	Картометрический метод	1	-
					-
4370	509013.20	2285113.52	Картометрический метод	1	-
4371	509046.87	2285109.14	Картометрический метод	1	-
4372	509047.38	2285109.06	Картометрический метод	1	-
4373	509059.16	2285103.44	Картометрический метод	1	-
4374	509074.31	2285095.98	Картометрический метод	1	-
4375	509083.18	2285083.41	Картометрический метод	1	-
4376	509098.91	2285036.35	Картометрический метод	1	-
4377	509175.45	2284949.82	Картометрический метод	1	-
4378	509212.58	2284889.31	Картометрический метод	1	-
4379	509207.84	2284871.72	Картометрический метод	1	-
4380	509146.06	2284889.51	Картометрический метод	1	-
4381	509103.76	2284873.79	Картометрический метод	1	-
4382	509093.02	2284883.34	Картометрический метод	1	-
4383	509092.42	2284885.77	Картометрический метод	1	-
4384	509082.84	2284879.58	Картометрический метод	1	-
4385	509039.41	2284881.05	Картометрический метод	1	-
4386	509033.05	2284888.60	Картометрический метод	1	-
4387	509025.11	2284927.64	Картометрический	1	-

Сведения о местоположении границ объекта

1. Система координат МСК-45, зона 2

2. Сведения о характерных точках границ объекта

Обозначение характерных точек границ	Координаты, м		Метод определения координат характерной точки	Средняя квадратическая погрешность положения характерной точки (M _t), м	Описание обозначения точки на местности (при наличии)
	X	Y			
			метод		
4388	509027.44	2284938.56	Картометрический метод	1	-
4389	509020.62	2285005.68	Картометрический метод	1	-
4390	509001.89	2285041.45	Картометрический метод	1	-
4391	508991.81	2285090.92	Картометрический метод	1	-
4392	508992.68	2285104.74	Картометрический метод	1	-
4370	509013.20	2285113.52	Картометрический метод	1	-
					-
4393	509026.90	2285207.17	Картометрический метод	1	-
4394	509028.50	2285199.35	Картометрический метод	1	-
4395	509030.90	2285187.50	Картометрический метод	1	-
4396	509024.18	2285201.25	Картометрический метод	1	-
4397	509024.05	2285201.53	Картометрический метод	1	-
4393	509026.90	2285207.17	Картометрический метод	1	-
					-
4398	509214.94	2285839.56	Картометрический метод	1	-
4399	509285.04	2285839.05	Картометрический метод	1	-
4400	509335.54	2285834.83	Картометрический метод	1	-
4401	509345.63	2285826.57	Картометрический метод	1	-
4402	509346.92	2285802.30	Картометрический метод	1	-
4403	509319.65	2285791.00	Картометрический метод	1	-
4404	509288.23	2285770.28	Картометрический метод	1	-
4405	509264.48	2285754.66	Картометрический метод	1	-
4406	509245.02	2285745.26	Картометрический метод	1	-
4407	509213.35	2285758.82	Картометрический метод	1	-
4408	509204.58	2285768.91	Картометрический метод	1	-
4409	509205.55	2285790.09	Картометрический метод	1	-

Сведения о местоположении границ объекта

1. Система координат МСК-45, зона 2

2. Сведения о характерных точках границ объекта

Обозначение характерных точек границ	Координаты, м		Метод определения координат характерной точки	Средняя квадратическая погрешность положения характерной точки (M _t), м	Описание обозначения точки на местности (при наличии)
	X	Y			
4410	509201.57	2285822.46	Картометрический метод	1	-
4398	509214.94	2285839.56	Картометрический метод	1	-
					-
4411	519382.99	2286159.91	Картометрический метод	1	-
4412	519427.40	2286152.39	Картометрический метод	1	-
4413	519441.92	2286149.50	Картометрический метод	1	-
4414	519482.14	2286140.44	Картометрический метод	1	-
4415	519595.02	2286100.84	Картометрический метод	1	-
4416	519622.49	2286086.64	Картометрический метод	1	-
4417	519636.03	2286077.21	Картометрический метод	1	-
4418	519612.50	2286049.13	Картометрический метод	1	-
4419	519585.85	2286002.45	Картометрический метод	1	-
4420	519556.01	2285955.63	Картометрический метод	1	-
4421	519567.54	2285889.13	Картометрический метод	1	-
4422	519568.89	2285829.90	Картометрический метод	1	-
4423	519576.52	2285774.04	Картометрический метод	1	-
4424	519602.79	2285723.17	Картометрический метод	1	-
4425	519617.28	2285708.63	Картометрический метод	1	-
4426	519604.24	2285685.99	Картометрический метод	1	-
4427	519555.45	2285589.98	Картометрический метод	1	-
4428	519521.08	2285529.79	Картометрический метод	1	-
4429	519436.21	2285575.54	Картометрический метод	1	-
4430	519376.61	2285569.60	Картометрический метод	1	-
4431	519391.86	2285522.82	Картометрический метод	1	-
4432	519395.83	2285465.02	Картометрический метод	1	-
4433	519309.10	2285483.47	Картометрический метод	1	-

Сведения о местоположении границ объекта

1. Система координат МСК-45, зона 2

2. Сведения о характерных точках границ объекта

Обозначение характерных точек границ	Координаты, м		Метод определения координат характерной точки	Средняя квадратическая погрешность положения характерной точки (M _t), м	Описание обозначения точки на местности (при наличии)
	X	Y			
4434	519297.65	2285427.24	Картометрический метод	1	-
4435	519187.45	2285475.95	Картометрический метод	1	-
4436	519164.78	2285507.59	Картометрический метод	1	-
4437	519065.01	2285494.62	Картометрический метод	1	-
4438	519025.30	2285452.71	Картометрический метод	1	-
4439	519005.35	2285406.52	Картометрический метод	1	-
4440	518997.47	2285361.20	Картометрический метод	1	-
4441	519051.02	2285186.84	Картометрический метод	1	-
4442	519017.04	2285205.81	Картометрический метод	1	-
4443	519004.85	2285214.85	Картометрический метод	1	-
4444	518959.66	2285182.34	Картометрический метод	1	-
4445	518923.91	2285163.43	Картометрический метод	1	-
4446	518881.09	2285153.66	Картометрический метод	1	-
4447	518783.50	2285161.32	Картометрический метод	1	-
4448	518732.07	2285128.11	Картометрический метод	1	-
4449	518671.50	2285106.82	Картометрический метод	1	-
4450	518679.91	2285064.95	Картометрический метод	1	-
4451	518672.41	2285053.06	Картометрический метод	1	-
4452	518648.90	2285067.53	Картометрический метод	1	-
4453	518651.91	2285096.25	Картометрический метод	1	-
4454	518662.38	2285113.83	Картометрический метод	1	-
4455	518646.64	2285147.10	Картометрический метод	1	-
4456	518565.11	2285144.70	Картометрический метод	1	-
4457	518509.40	2285159.45	Картометрический метод	1	-
4458	518503.74	2285175.92	Картометрический метод	1	-
4459	518505.39	2285178.10	Картометрический	1	-

Сведения о местоположении границ объекта

1. Система координат МСК-45, зона 2

2. Сведения о характерных точках границ объекта

Обозначение характерных точек границ	Координаты, м		Метод определения координат характерной точки	Средняя квадратическая погрешность положения характерной точки (M _t), м	Описание обозначения точки на местности (при наличии)
	X	Y			
			метод		
4460	518496.33	2285197.58	Картометрический метод	1	-
4461	518489.55	2285217.26	Картометрический метод	1	-
4462	518565.93	2285252.95	Картометрический метод	1	-
4463	518622.38	2285248.72	Картометрический метод	1	-
4464	518651.00	2285272.21	Картометрический метод	1	-
4465	518659.88	2285307.54	Картометрический метод	1	-
4466	518648.50	2285392.43	Картометрический метод	1	-
4467	518677.53	2285438.50	Картометрический метод	1	-
4468	518663.17	2285497.37	Картометрический метод	1	-
4469	518677.88	2285505.63	Картометрический метод	1	-
4470	518711.72	2285480.11	Картометрический метод	1	-
4471	518876.45	2285464.30	Картометрический метод	1	-
4472	518993.91	2285554.39	Картометрический метод	1	-
4473	519067.18	2285747.40	Картометрический метод	1	-
4474	519031.08	2285920.50	Картометрический метод	1	-
4475	518939.45	2285937.40	Картометрический метод	1	-
4476	518908.49	2285937.80	Картометрический метод	1	-
4477	518940.49	2285950.04	Картометрический метод	1	-
4478	519037.94	2285965.65	Картометрический метод	1	-
4479	519048.55	2286052.71	Картометрический метод	1	-
4480	519014.42	2286071.76	Картометрический метод	1	-
4481	519021.14	2286102.64	Картометрический метод	1	-
4482	519145.20	2286119.56	Картометрический метод	1	-
4483	519261.65	2286134.25	Картометрический метод	1	-
4484	519346.91	2286154.24	Картометрический метод	1	-

Сведения о местоположении границ объекта

1. Система координат МСК-45, зона 2

2. Сведения о характерных точках границ объекта

Обозначение характерных точек границ	Координаты, м		Метод определения координат характерной точки	Средняя квадратическая погрешность положения характерной точки (M _t), м	Описание обозначения точки на местности (при наличии)
	X	Y			
4411	519382.99	2286159.91	Картометрический метод	1	-
					-
4485	520029.33	2287538.73	Картометрический метод	1	-
4486	520138.64	2287501.24	Картометрический метод	1	-
4487	520193.37	2287516.12	Картометрический метод	1	-
4488	520211.96	2287521.20	Картометрический метод	1	-
4489	520262.03	2287527.63	Картометрический метод	1	-
4490	520313.45	2287491.99	Картометрический метод	1	-
4491	520316.53	2287437.51	Картометрический метод	1	-
4492	520332.63	2287371.95	Картометрический метод	1	-
4493	520406.71	2287321.93	Картометрический метод	1	-
4494	520418.29	2287244.97	Картометрический метод	1	-
4495	520419.22	2287064.07	Картометрический метод	1	-
4496	520440.00	2287025.63	Картометрический метод	1	-
4497	520471.79	2286944.11	Картометрический метод	1	-
4498	520468.09	2286874.24	Картометрический метод	1	-
4499	520443.30	2286793.05	Картометрический метод	1	-
4500	520465.52	2286732.30	Картометрический метод	1	-
4501	520479.19	2286656.77	Картометрический метод	1	-
4502	520497.99	2286574.09	Картометрический метод	1	-
4503	520532.14	2286507.67	Картометрический метод	1	-
4504	520560.66	2286451.99	Картометрический метод	1	-
4505	520595.40	2286401.89	Картометрический метод	1	-
4506	520617.50	2286351.53	Картометрический метод	1	-
4507	520620.39	2286274.66	Картометрический метод	1	-
4508	520632.40	2286197.76	Картометрический метод	1	-

Сведения о местоположении границ объекта					
1. Система координат МСК-45, зона 2					
2. Сведения о характерных точках границ объекта					
Обозначение характерных точек границ	Координаты, м		Метод определения координат характерной точки	Средняя квадратическая погрешность положения характерной точки (M _t), м	Описание обозначения точки на местности (при наличии)
	X	Y			
4509	520652.64	2286134.05	Картометрический метод	1	-
4510	520700.34	2286051.09	Картометрический метод	1	-
4511	520661.44	2285982.01	Картометрический метод	1	-
4512	520656.95	2285925.21	Картометрический метод	1	-
4513	520633.89	2285860.38	Картометрический метод	1	-
4514	520533.37	2285825.21	Картометрический метод	1	-
4515	520531.60	2285826.47	Картометрический метод	1	-
4516	520496.24	2285850.32	Картометрический метод	1	-
4517	520411.33	2285873.03	Картометрический метод	1	-
4518	520299.46	2285904.92	Картометрический метод	1	-
4519	520151.97	2285948.31	Картометрический метод	1	-
4520	520041.88	2286011.93	Картометрический метод	1	-
4521	519953.09	2286033.41	Картометрический метод	1	-
4522	519837.71	2286035.48	Картометрический метод	1	-
4523	519817.27	2286027.33	Картометрический метод	1	-
4524	519779.54	2285993.41	Картометрический метод	1	-
4525	519757.96	2285992.02	Картометрический метод	1	-
4526	519736.44	2286002.73	Картометрический метод	1	-
4527	519696.85	2286032.68	Картометрический метод	1	-
4528	519652.09	2286073.40	Картометрический метод	1	-
4529	519625.71	2286091.69	Картометрический метод	1	-
4530	519597.47	2286106.29	Картометрический метод	1	-
4531	519483.95	2286146.17	Картометрический метод	1	-
4532	519443.08	2286155.39	Картометрический метод	1	-
4533	519428.55	2286158.27	Картометрический метод	1	-
4534	519383.70	2286165.87	Картометрический	1	-

Сведения о местоположении границ объекта

1. Система координат МСК-45, зона 2

2. Сведения о характерных точках границ объекта

Обозначение характерных точек границ	Координаты, м		Метод определения координат характерной точки	Средняя квадратическая погрешность положения характерной точки (M _t), м	Описание обозначения точки на местности (при наличии)
	X	Y			
			метод		
4535	519343.50	2286168.84	Картометрический метод	1	-
4536	519258.64	2286148.98	Картометрический метод	1	-
4537	519143.29	2286134.45	Картометрический метод	1	-
4538	518985.37	2286113.04	Картометрический метод	1	-
4539	518985.41	2286123.95	Картометрический метод	1	-
4540	519111.04	2286252.15	Картометрический метод	1	-
4541	519091.20	2286418.61	Картометрический метод	1	-
4542	519134.04	2286524.20	Картометрический метод	1	-
4543	519195.48	2286686.70	Картометрический метод	1	-
4544	519293.61	2286881.69	Картометрический метод	1	-
4545	519377.11	2286794.05	Картометрический метод	1	-
4546	519536.29	2286664.42	Картометрический метод	1	-
4547	519638.99	2286729.90	Картометрический метод	1	-
4548	519682.16	2286780.83	Картометрический метод	1	-
4549	519725.94	2286814.36	Картометрический метод	1	-
4550	519745.08	2286853.46	Картометрический метод	1	-
4551	519743.81	2286888.00	Картометрический метод	1	-
4552	519732.40	2286950.22	Картометрический метод	1	-
4553	519809.06	2286940.56	Картометрический метод	1	-
4554	519802.95	2286816.44	Картометрический метод	1	-
4555	519842.39	2286793.63	Картометрический метод	1	-
4556	519889.35	2286802.04	Картометрический метод	1	-
4557	519904.88	2286821.81	Картометрический метод	1	-
4558	519920.46	2286853.62	Картометрический метод	1	-
4559	519867.99	2286927.91	Картометрический метод	1	-

Сведения о местоположении границ объекта

1. Система координат МСК-45, зона 2

2. Сведения о характерных точках границ объекта

Обозначение характерных точек границ	Координаты, м		Метод определения координат характерной точки	Средняя квадратическая погрешность положения характерной точки (M _t), м	Описание обозначения точки на местности (при наличии)
	X	Y			
4560	519834.16	2287008.69	Картометрический метод	1	-
4561	519821.84	2287131.49	Картометрический метод	1	-
4562	519764.58	2287147.67	Картометрический метод	1	-
4563	519765.35	2287238.89	Картометрический метод	1	-
4564	519838.18	2287273.84	Картометрический метод	1	-
4565	519836.59	2287279.87	Картометрический метод	1	-
4566	519882.49	2287344.22	Картометрический метод	1	-
4567	519889.72	2287354.63	Картометрический метод	1	-
4568	519913.99	2287398.73	Картометрический метод	1	-
4569	519947.81	2287461.12	Картометрический метод	1	-
4570	519970.60	2287497.37	Картометрический метод	1	-
4571	519968.63	2287522.05	Картометрический метод	1	-
4572	520000.52	2287534.02	Картометрический метод	1	-
4485	520029.33	2287538.73	Картометрический метод	1	-
					-
4573	520134.67	2286532.16	Картометрический метод	1	-
4574	520182.33	2286516.99	Картометрический метод	1	-
4575	520195.32	2286504.75	Картометрический метод	1	-
4576	520199.55	2286469.83	Картометрический метод	1	-
4577	520209.18	2286436.67	Картометрический метод	1	-
4578	520199.05	2286361.98	Картометрический метод	1	-
4579	520188.74	2286302.21	Картометрический метод	1	-
4580	520156.09	2286301.40	Картометрический метод	1	-
4581	520140.18	2286282.14	Картометрический метод	1	-
4582	520129.32	2286287.21	Картометрический метод	1	-
4583	520144.36	2286403.63	Картометрический метод	1	-

Сведения о местоположении границ объекта

1. Система координат МСК-45, зона 2

2. Сведения о характерных точках границ объекта

Обозначение характерных точек границ	Координаты, м		Метод определения координат характерной точки	Средняя квадратическая погрешность положения характерной точки (M _t), м	Описание обозначения точки на местности (при наличии)
	X	Y			
4584	520133.28	2286441.51	Картометрический метод	1	-
4585	520089.69	2286471.23	Картометрический метод	1	-
4586	520077.25	2286494.21	Картометрический метод	1	-
4587	520101.74	2286519.76	Картометрический метод	1	-
4573	520134.67	2286532.16	Картометрический метод	1	-
					-
4588	519961.53	2286162.01	Картометрический метод	1	-
4589	520009.25	2286125.89	Картометрический метод	1	-
4590	520009.11	2286084.88	Картометрический метод	1	-
4591	519985.78	2286053.98	Картометрический метод	1	-
4592	519937.50	2286066.05	Картометрический метод	1	-
4593	519930.69	2286097.32	Картометрический метод	1	-
4588	519961.53	2286162.01	Картометрический метод	1	-
					-
4594	519211.29	2290410.83	Картометрический метод	1	-
4595	519232.66	2290355.32	Картометрический метод	1	-
4596	519248.79	2290318.55	Картометрический метод	1	-
4597	519273.97	2290247.51	Картометрический метод	1	-
4598	519300.90	2290189.71	Картометрический метод	1	-
4599	519316.02	2290084.80	Картометрический метод	1	-
4600	519319.28	2289977.46	Картометрический метод	1	-
4601	519374.96	2289919.94	Картометрический метод	1	-
4602	519392.27	2289817.12	Картометрический метод	1	-
4603	519411.40	2289686.20	Картометрический метод	1	-
4604	519506.08	2289589.90	Картометрический метод	1	-
4605	519552.50	2289530.35	Картометрический метод	1	-
4606	519579.55	2289454.94	Картометрический	1	-

Сведения о местоположении границ объекта

1. Система координат МСК-45, зона 2

2. Сведения о характерных точках границ объекта

Обозначение характерных точек границ	Координаты, м		Метод определения координат характерной точки	Средняя квадратическая погрешность положения характерной точки (M _t), м	Описание обозначения точки на местности (при наличии)
	X	Y			
			метод		
4607	519679.98	2289410.76	Картометрический метод	1	-
4608	519680.47	2289409.93	Картометрический метод	1	-
4609	519680.25	2289410.27	Картометрический метод	1	-
4610	519681.16	2289408.74	Картометрический метод	1	-
4611	519682.96	2289341.58	Картометрический метод	1	-
4612	519725.11	2289293.85	Картометрический метод	1	-
4613	519765.68	2289229.65	Картометрический метод	1	-
4614	519833.97	2289200.49	Картометрический метод	1	-
4615	519947.97	2289149.54	Картометрический метод	1	-
4616	520019.76	2289061.77	Картометрический метод	1	-
4617	520080.84	2288972.94	Картометрический метод	1	-
4618	520109.77	2288890.65	Картометрический метод	1	-
4619	520141.94	2288759.03	Картометрический метод	1	-
4620	520166.86	2288636.54	Картометрический метод	1	-
4621	520166.03	2288552.86	Картометрический метод	1	-
4622	520196.04	2288462.37	Картометрический метод	1	-
4623	520232.70	2288377.57	Картометрический метод	1	-
4624	520238.61	2288320.46	Картометрический метод	1	-
4625	520233.93	2288280.51	Картометрический метод	1	-
4626	520237.91	2288227.86	Картометрический метод	1	-
4627	520234.15	2288184.99	Картометрический метод	1	-
4628	520203.18	2288179.72	Картометрический метод	1	-
4629	520205.56	2288101.27	Картометрический метод	1	-
4630	520231.09	2288044.33	Картометрический метод	1	-
4631	520228.46	2287975.51	Картометрический метод	1	-

Сведения о местоположении границ объекта

1. Система координат МСК-45, зона 2

2. Сведения о характерных точках границ объекта

Обозначение характерных точек границ	Координаты, м		Метод определения координат характерной точки	Средняя квадратическая погрешность положения характерной точки (M _t), м	Описание обозначения точки на местности (при наличии)
	X	Y			
4632	520204.51	2287932.99	Картометрический метод	1	-
4633	520168.78	2287902.12	Картометрический метод	1	-
4634	520161.40	2287785.64	Картометрический метод	1	-
4635	520175.93	2287756.12	Картометрический метод	1	-
4636	520162.44	2287751.75	Картометрический метод	1	-
4637	520111.38	2287748.32	Картометрический метод	1	-
4638	520087.48	2287763.81	Картометрический метод	1	-
4639	520004.68	2287739.92	Картометрический метод	1	-
4640	519930.83	2287709.28	Картометрический метод	1	-
4641	519927.23	2287660.87	Картометрический метод	1	-
4642	519922.48	2287647.62	Картометрический метод	1	-
4643	519894.12	2287603.70	Картометрический метод	1	-
4644	519888.61	2287582.73	Картометрический метод	1	-
4645	519813.37	2287624.59	Картометрический метод	1	-
4646	519782.02	2287627.96	Картометрический метод	1	-
4647	519729.80	2287610.60	Картометрический метод	1	-
4648	519649.99	2287603.23	Картометрический метод	1	-
4649	519582.17	2287618.25	Картометрический метод	1	-
4650	519540.53	2287608.17	Картометрический метод	1	-
4651	519527.40	2287684.36	Картометрический метод	1	-
4652	519477.38	2287694.96	Картометрический метод	1	-
4653	519396.40	2287641.02	Картометрический метод	1	-
4654	519375.11	2287592.44	Картометрический метод	1	-
4655	519323.52	2287596.86	Картометрический метод	1	-
4656	519302.17	2287699.15	Картометрический метод	1	-
4657	519428.14	2287743.13	Картометрический	1	-

Сведения о местоположении границ объекта					
1. Система координат МСК-45, зона 2					
2. Сведения о характерных точках границ объекта					
Обозначение характерных точек границ	Координаты, м		Метод определения координат характерной точки	Средняя квадратическая погрешность положения характерной точки (M _t), м	Описание обозначения точки на местности (при наличии)
	X	Y			
			метод		
4658	519450.88	2287887.48	Картометрический метод	1	-
4659	519450.80	2287925.02	Картометрический метод	1	-
4660	519410.41	2287949.39	Картометрический метод	1	-
4661	519315.27	2287983.61	Картометрический метод	1	-
4662	519281.46	2287939.72	Картометрический метод	1	-
4663	519173.34	2287920.93	Картометрический метод	1	-
4664	519180.47	2288042.19	Картометрический метод	1	-
4665	519138.17	2288225.28	Картометрический метод	1	-
4666	519087.59	2288236.81	Картометрический метод	1	-
4667	519102.37	2288385.14	Картометрический метод	1	-
4668	519100.09	2288525.64	Картометрический метод	1	-
4669	518960.03	2288503.40	Картометрический метод	1	-
4670	518934.54	2288564.31	Картометрический метод	1	-
4671	518971.26	2288718.28	Картометрический метод	1	-
4672	518950.06	2288958.66	Картометрический метод	1	-
4673	518989.02	2289177.44	Картометрический метод	1	-
4674	518977.02	2289211.06	Картометрический метод	1	-
4675	518982.17	2289258.48	Картометрический метод	1	-
4676	518982.16	2289258.45	Картометрический метод	1	-
4677	518982.67	2289263.20	Картометрический метод	1	-
4678	519027.55	2289408.80	Картометрический метод	1	-
4679	519071.77	2289635.98	Картометрический метод	1	-
4680	519073.09	2289638.49	Картометрический метод	1	-
4681	519073.09	2289638.48	Картометрический метод	1	-
4682	519097.49	2289685.01	Картометрический метод	1	-

Сведения о местоположении границ объекта

1. Система координат МСК-45, зона 2

2. Сведения о характерных точках границ объекта

Обозначение характерных точек границ	Координаты, м		Метод определения координат характерной точки	Средняя квадратическая погрешность положения характерной точки (M _t), м	Описание обозначения точки на местности (при наличии)
	X	Y			
4683	519122.56	2289793.17	Картометрический метод	1	-
4684	519121.78	2289897.35	Картометрический метод	1	-
4685	519100.92	2290000.01	Картометрический метод	1	-
4686	519076.18	2290089.54	Картометрический метод	1	-
4687	519051.30	2290161.06	Картометрический метод	1	-
4688	519052.77	2290166.66	Картометрический метод	1	-
4689	519052.07	2290163.96	Картометрический метод	1	-
4690	519054.79	2290174.35	Картометрический метод	1	-
4691	519057.63	2290185.16	Картометрический метод	1	-
4692	519074.06	2290210.67	Картометрический метод	1	-
4693	519111.60	2290268.24	Картометрический метод	1	-
4694	519165.60	2290272.49	Картометрический метод	1	-
4695	519180.65	2290298.69	Картометрический метод	1	-
4696	519151.50	2290353.71	Картометрический метод	1	-
4697	519178.13	2290410.47	Картометрический метод	1	-
4594	519211.29	2290410.83	Картометрический метод	1	-
					-
4698	519992.10	2288956.84	Картометрический метод	1	-
4699	520022.95	2288955.43	Картометрический метод	1	-
4700	520042.53	2288943.47	Картометрический метод	1	-
4701	520046.67	2288922.40	Картометрический метод	1	-
4702	520031.10	2288892.98	Картометрический метод	1	-
4703	520014.09	2288894.49	Картометрический метод	1	-
4704	520002.51	2288902.41	Картометрический метод	1	-
4705	519977.40	2288930.02	Картометрический метод	1	-
4706	519979.72	2288944.84	Картометрический метод	1	-

Сведения о местоположении границ объекта

1. Система координат МСК-45, зона 2

2. Сведения о характерных точках границ объекта

Обозначение характерных точек границ	Координаты, м		Метод определения координат характерной точки	Средняя квадратическая погрешность положения характерной точки (M _t), м	Описание обозначения точки на местности (при наличии)
	X	Y			
4698	519992.10	2288956.84	Картометрический метод	1	-
					-
4707	519662.16	2289090.99	Картометрический метод	1	-
4708	519710.65	2289024.94	Картометрический метод	1	-
4709	519716.73	2289001.51	Картометрический метод	1	-
4710	519750.99	2288978.08	Картометрический метод	1	-
4711	519749.00	2288958.87	Картометрический метод	1	-
4712	519731.69	2288950.07	Картометрический метод	1	-
4713	519709.08	2288961.63	Картометрический метод	1	-
4714	519693.66	2288983.79	Картометрический метод	1	-
4715	519675.58	2288993.53	Картометрический метод	1	-
4716	519632.29	2289007.58	Картометрический метод	1	-
4717	519620.65	2289048.28	Картометрический метод	1	-
4718	519624.86	2289061.61	Картометрический метод	1	-
4707	519662.16	2289090.99	Картометрический метод	1	-
					-
4719	519826.71	2288829.93	Картометрический метод	1	-
4720	519883.18	2288781.30	Картометрический метод	1	-
4721	519895.37	2288741.77	Картометрический метод	1	-
4722	519843.78	2288735.54	Картометрический метод	1	-
4723	519804.82	2288776.67	Картометрический метод	1	-
4724	519798.39	2288809.41	Картометрический метод	1	-
4719	519826.71	2288829.93	Картометрический метод	1	-
					-
4725	519742.86	2288838.87	Картометрический метод	1	-
4726	519754.53	2288787.02	Картометрический метод	1	-
4727	519744.88	2288729.89	Картометрический метод	1	-

Сведения о местоположении границ объекта

1. Система координат МСК-45, зона 2

2. Сведения о характерных точках границ объекта

Обозначение характерных точек границ	Координаты, м		Метод определения координат характерной точки	Средняя квадратическая погрешность положения характерной точки (M _t), м	Описание обозначения точки на местности (при наличии)
	X	Y			
4728	519724.55	2288719.52	Картометрический метод	1	-
4729	519705.70	2288729.57	Картометрический метод	1	-
4730	519701.77	2288793.99	Картометрический метод	1	-
4731	519706.37	2288831.40	Картометрический метод	1	-
4725	519742.86	2288838.87	Картометрический метод	1	-
					-
4732	519506.03	2289192.66	Картометрический метод	1	-
4733	519541.11	2289167.92	Картометрический метод	1	-
4734	519535.54	2289117.56	Картометрический метод	1	-
4735	519532.53	2289084.19	Картометрический метод	1	-
4736	519523.01	2289084.47	Картометрический метод	1	-
4737	519492.59	2289080.21	Картометрический метод	1	-
4738	519485.86	2289048.74	Картометрический метод	1	-
4739	519457.91	2288997.31	Картометрический метод	1	-
4740	519393.46	2289026.87	Картометрический метод	1	-
4741	519380.87	2289066.59	Картометрический метод	1	-
4742	519354.75	2289105.74	Картометрический метод	1	-
4743	519346.89	2289153.05	Картометрический метод	1	-
4744	519407.29	2289173.70	Картометрический метод	1	-
4732	519506.03	2289192.66	Картометрический метод	1	-
					-
4745	520145.89	2288089.51	Картометрический метод	1	-
4746	520156.29	2288058.00	Картометрический метод	1	-
4747	520155.67	2288022.66	Картометрический метод	1	-
4748	520112.40	2288026.14	Картометрический метод	1	-
4749	520078.25	2288028.44	Картометрический метод	1	-
4750	520058.04	2288060.64	Картометрический	1	-

Сведения о местоположении границ объекта

1. Система координат МСК-45, зона 2

2. Сведения о характерных точках границ объекта

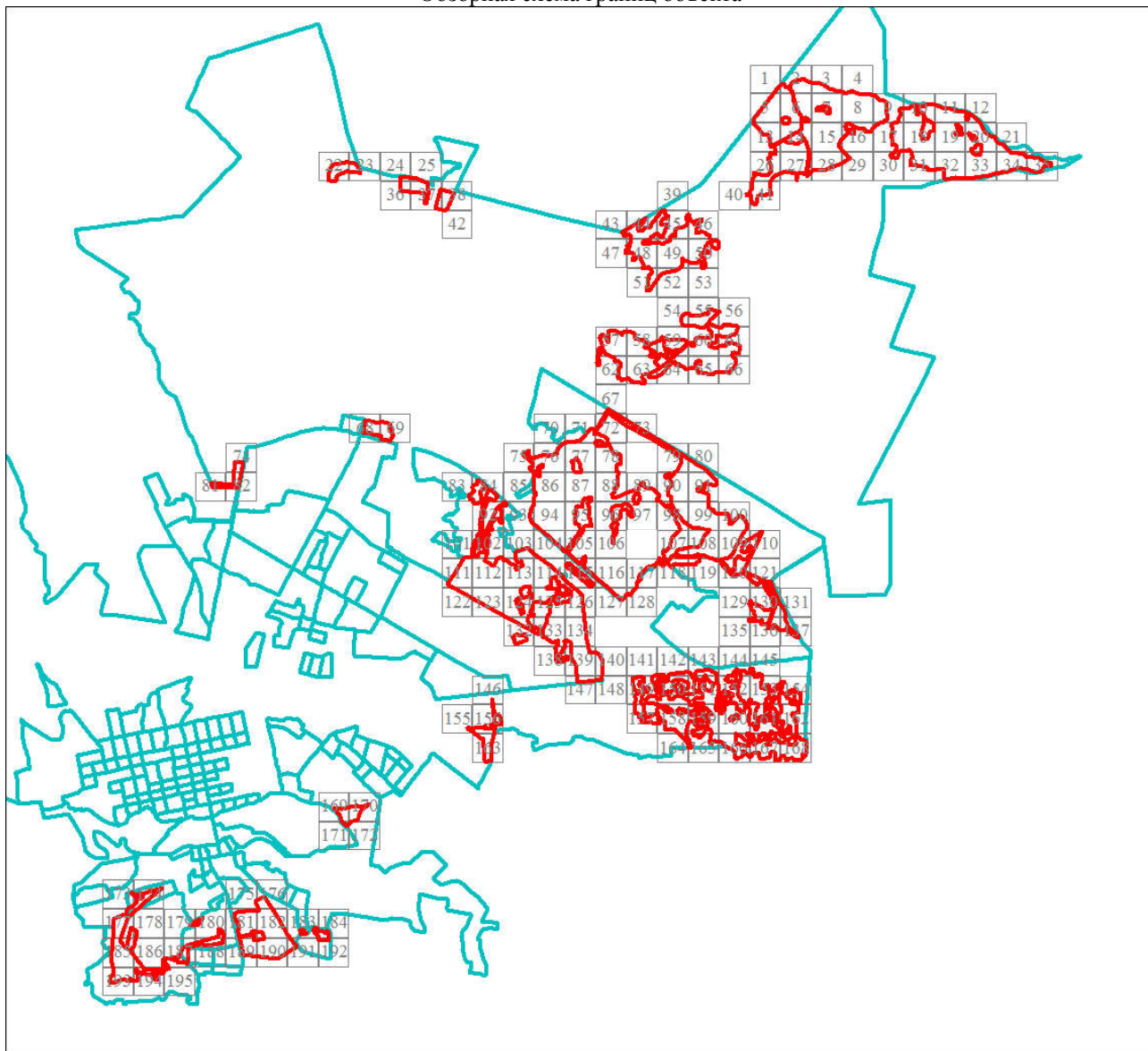
Обозначение характерных точек границ	Координаты, м		Метод определения координат характерной точки	Средняя квадратическая погрешность положения характерной точки (Mt), м	Описание обозначения точки на местности (при наличии)
	X	Y			
			метод		
4751	520081.83	2288074.29	Картометрический метод	1	-
4745	520145.89	2288089.51	Картометрический метод	1	-
					-
4752	519784.37	2288356.37	Картометрический метод	1	-
4753	519844.47	2288353.08	Картометрический метод	1	-
4754	519907.86	2288343.18	Картометрический метод	1	-
4755	519981.77	2288222.77	Картометрический метод	1	-
4756	519996.50	2288198.77	Картометрический метод	1	-
4757	520096.64	2288162.72	Картометрический метод	1	-
4758	520092.65	2288143.84	Картометрический метод	1	-
4759	520066.25	2288148.33	Картометрический метод	1	-
4760	520003.44	2288168.13	Картометрический метод	1	-
4761	519959.20	2288170.90	Картометрический метод	1	-
4762	519876.95	2288150.65	Картометрический метод	1	-
4763	519748.31	2288122.49	Картометрический метод	1	-
4764	519683.88	2288120.51	Картометрический метод	1	-
4765	519639.70	2288141.55	Картометрический метод	1	-
4766	519644.28	2288225.56	Картометрический метод	1	-
4767	519674.17	2288248.81	Картометрический метод	1	-
4768	519680.79	2288253.95	Картометрический метод	1	-
4769	519740.90	2288268.89	Картометрический метод	1	-
4770	519779.90	2288304.46	Картометрический метод	1	-
4752	519784.37	2288356.37	Картометрический метод	1	-

3. Сведения о характерных точках части (частей) границы объекта

Обозначение характерных точек части границы	Координаты, м		Метод определения координат характерной точки	Средняя квадратическая погрешность положения характерной точки (Mt), м	Описание обозначения точки на местности (при наличии)
	X	Y			

План границ объекта

Обзорная схема границ объекта



Масштаб 1:118417

Используемые условные знаки и обозначения:

Условные обозначения представлены на листе 196

Подпись _____
[Handwritten signature]

Дата 24 июня 2024 г.

Место для оттиска печати (при наличии) лица, составившего описание местоположения границ объекта




Условные обозначения



Характерная точка границы объекта землеустройства




Надписи номеров характерных точек границы объекта землеустройства




Граница объекта землеустройства



Граница кадастрового квартала



Граница населенного пункта



Граница участков ГКН

74:32:0223001

Номер кадастрового квартала


:1641

Кадастровый номер земельного участка

Раздел 4

План границ объекта

Выносной лист № 1



Масштаб 1:3000

Используемые условные знаки и обозначения:

Условные обозначения представлены на листе 196

Подпись _____

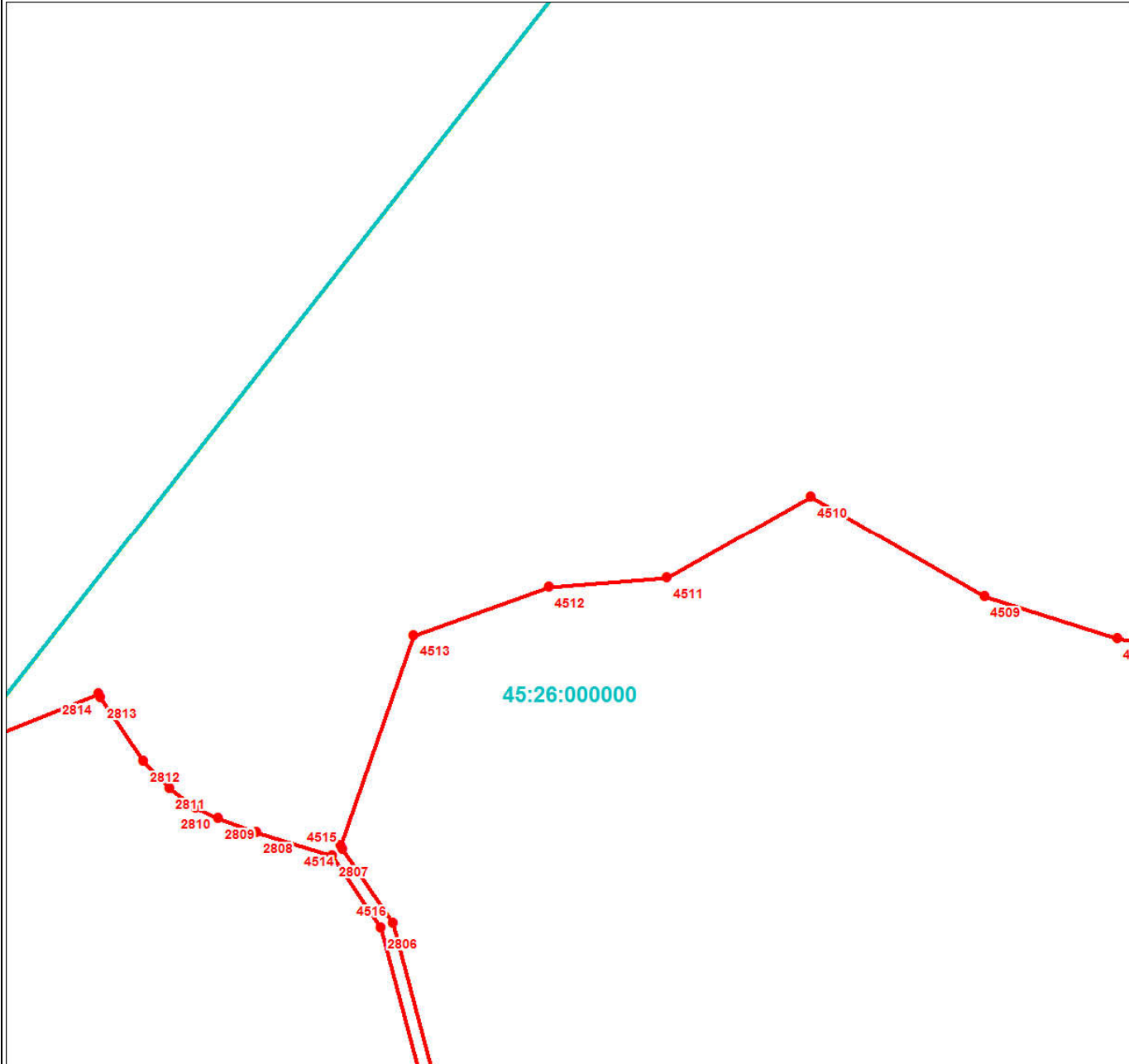
Дата 24 июня 2024 г.

Место для оттиска печати (при наличии) лица, составившего описание местоположения границ объекта



План границ объекта

Выносной лист № 2



Масштаб 1:3000

Используемые условные знаки и обозначения:

Условные обозначения представлены на листе 196

Подпись _____


Дата 24 июня 2024 г.

Место для оттиска печати (при наличии) лица, составившего описание местоположения границ объекта



План границ объекта

Выносной лист № 3



Масштаб 1:3000

Используемые условные знаки и обозначения:

Условные обозначения представлены на листе 196

Подпись _____

Дата 24 июня 2024 г.

Место для оттиска печати (при наличии) лица, составившего описание местоположения границ объекта



План границ объекта

Выносной лист № 4

45:26:000000



Масштаб 1:3000

Используемые условные знаки и обозначения:

Условные обозначения представлены на листе 196

Подпись _____

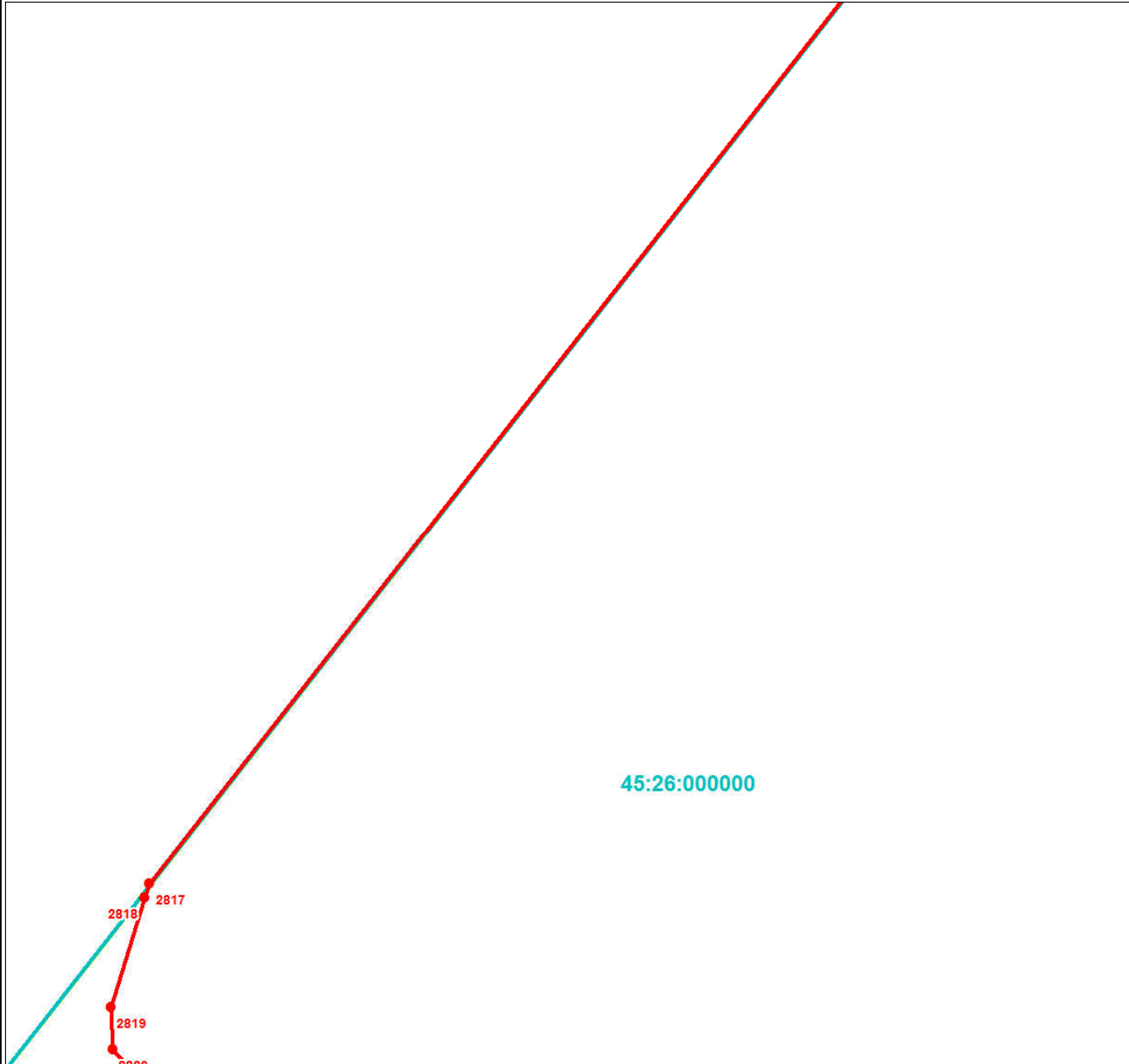
Дата 24 июня 2024 г.

Место для оттиска печати (при наличии) лица, составившего описание местоположения границ объекта



План границ объекта

Выносной лист № 5



Масштаб 1:3000

Используемые условные знаки и обозначения:

Условные обозначения представлены на листе 196

Подпись _____

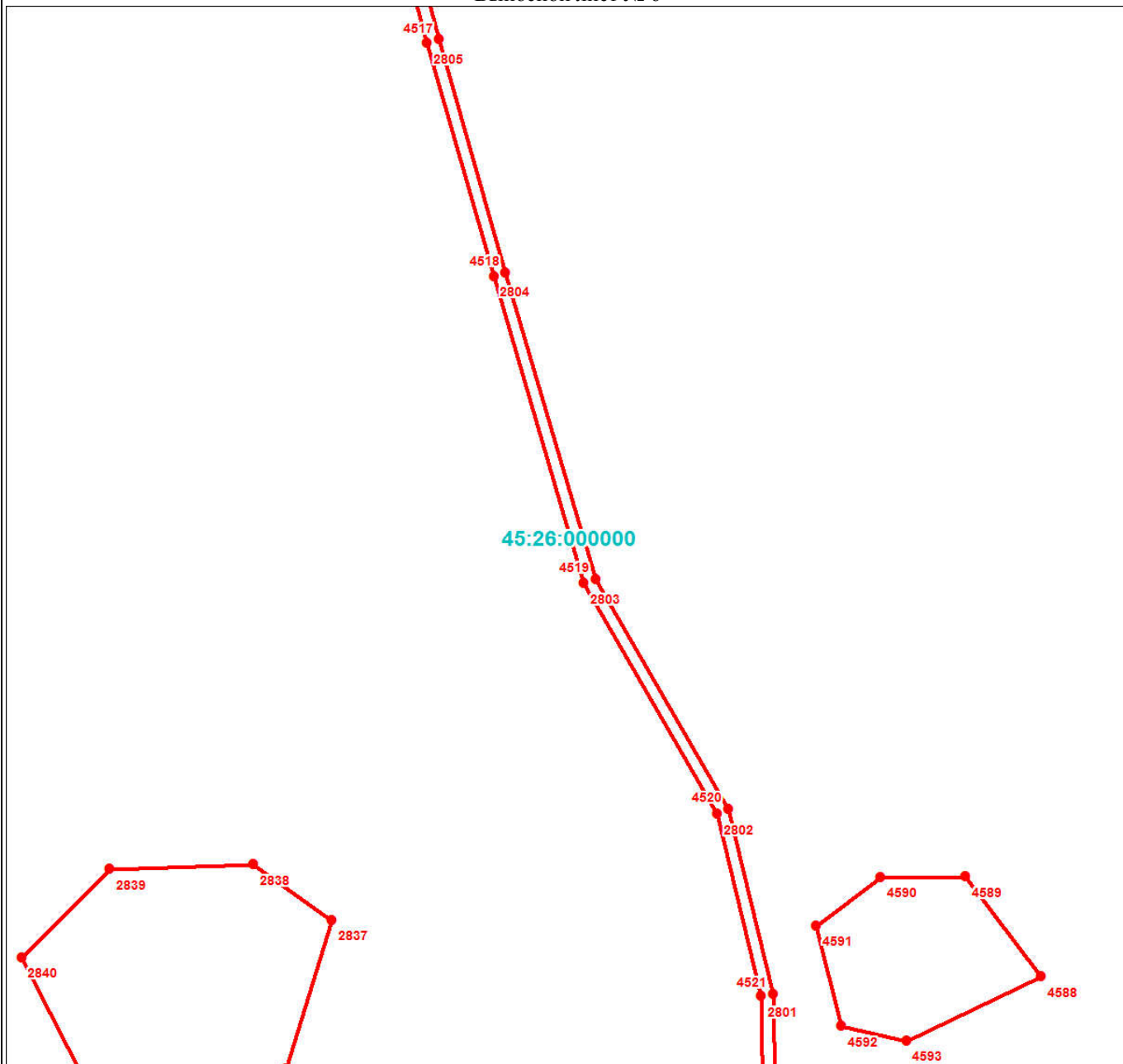
Дата 24 июня 2024 г.

Место для оттиска печати (при наличии) лица, составившего описание местоположения границ объекта



План границ объекта

Выносной лист № 6



Масштаб 1:3000

Используемые условные знаки и обозначения:

Условные обозначения представлены на листе 196

Подпись _____

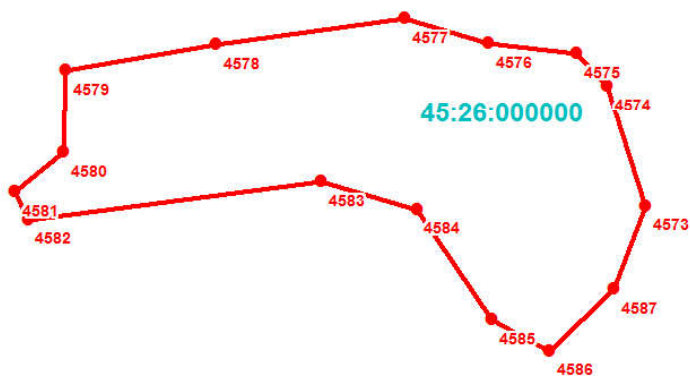
Дата 24 июня 2024 г.

Место для оттиска печати (при наличии) лица, составившего описание местоположения границ объекта



План границ объекта

Выносной лист № 7



Масштаб 1:3000

Используемые условные знаки и обозначения:

Условные обозначения представлены на листе 196

Подпись _____


Дата 24 июня 2024 г.

Место для оттиска печати (при наличии) лица, составившего описание местоположения границ объекта



План границ объекта

Выносной лист № 8



Масштаб 1:3000

Используемые условные знаки и обозначения:

Условные обозначения представлены на листе 196

Подпись _____

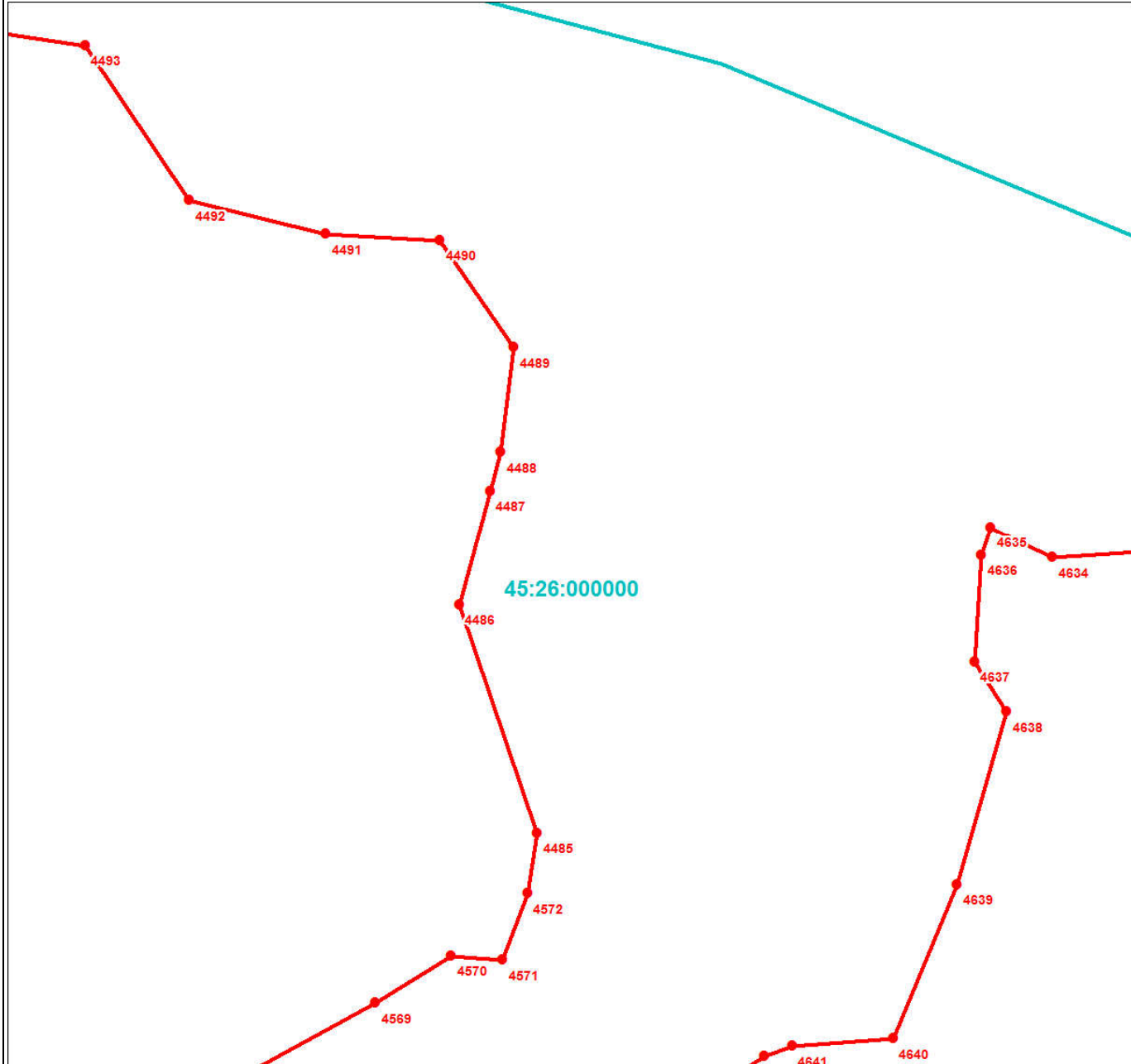
Дата 24 июня 2024 г.

Место для оттиска печати (при наличии) лица, составившего описание местоположения границ объекта



План границ объекта

Выносной лист № 9



Масштаб 1:3000

Используемые условные знаки и обозначения:

Условные обозначения представлены на листе 196

Подпись _____

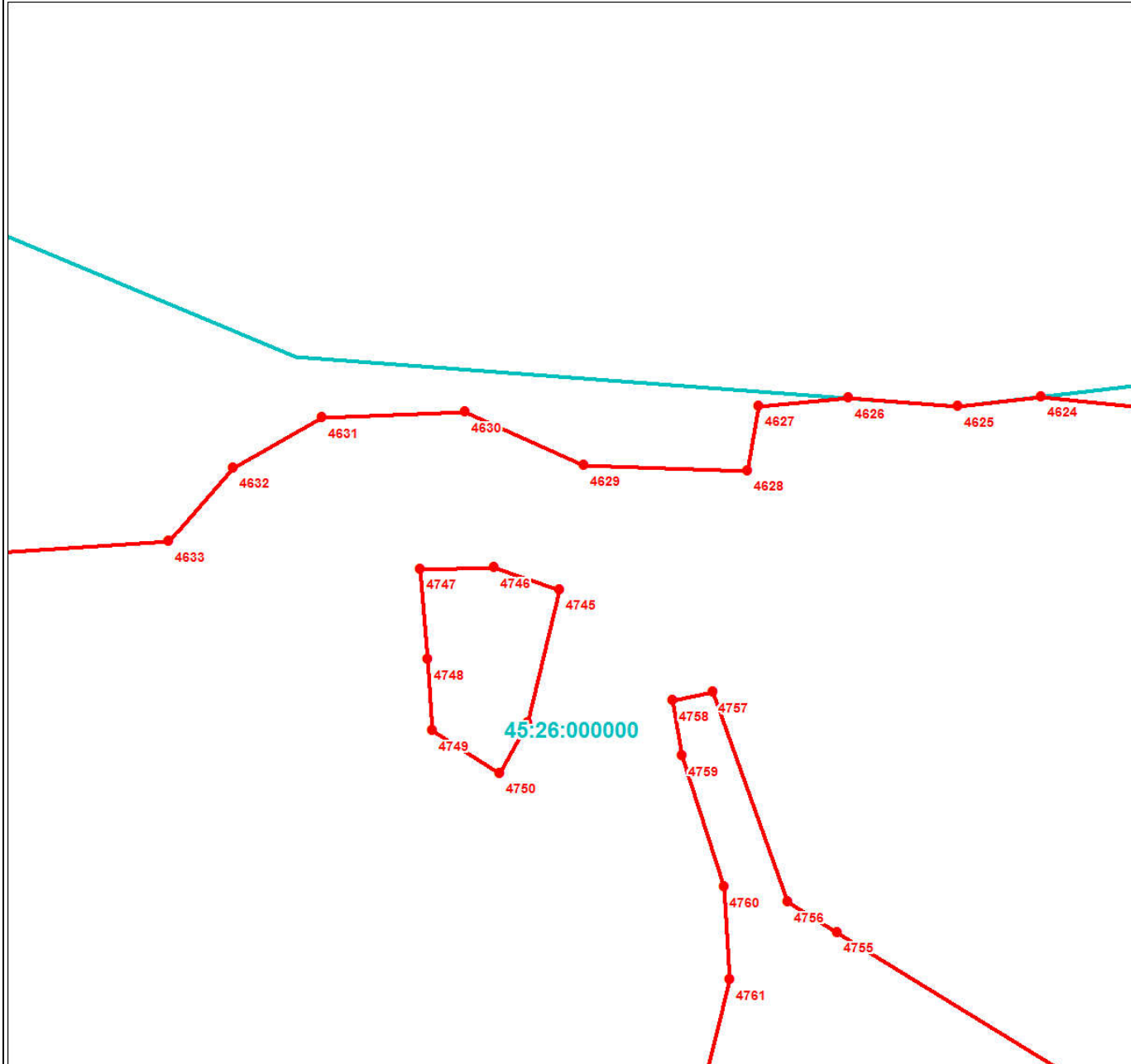
Дата 24 июня 2024 г.

Место для оттиска печати (при наличии) лица, составившего описание местоположения границ объекта



План границ объекта

Выносной лист № 10



Масштаб 1:3000

Используемые условные знаки и обозначения:

Условные обозначения представлены на листе 196

Подпись _____

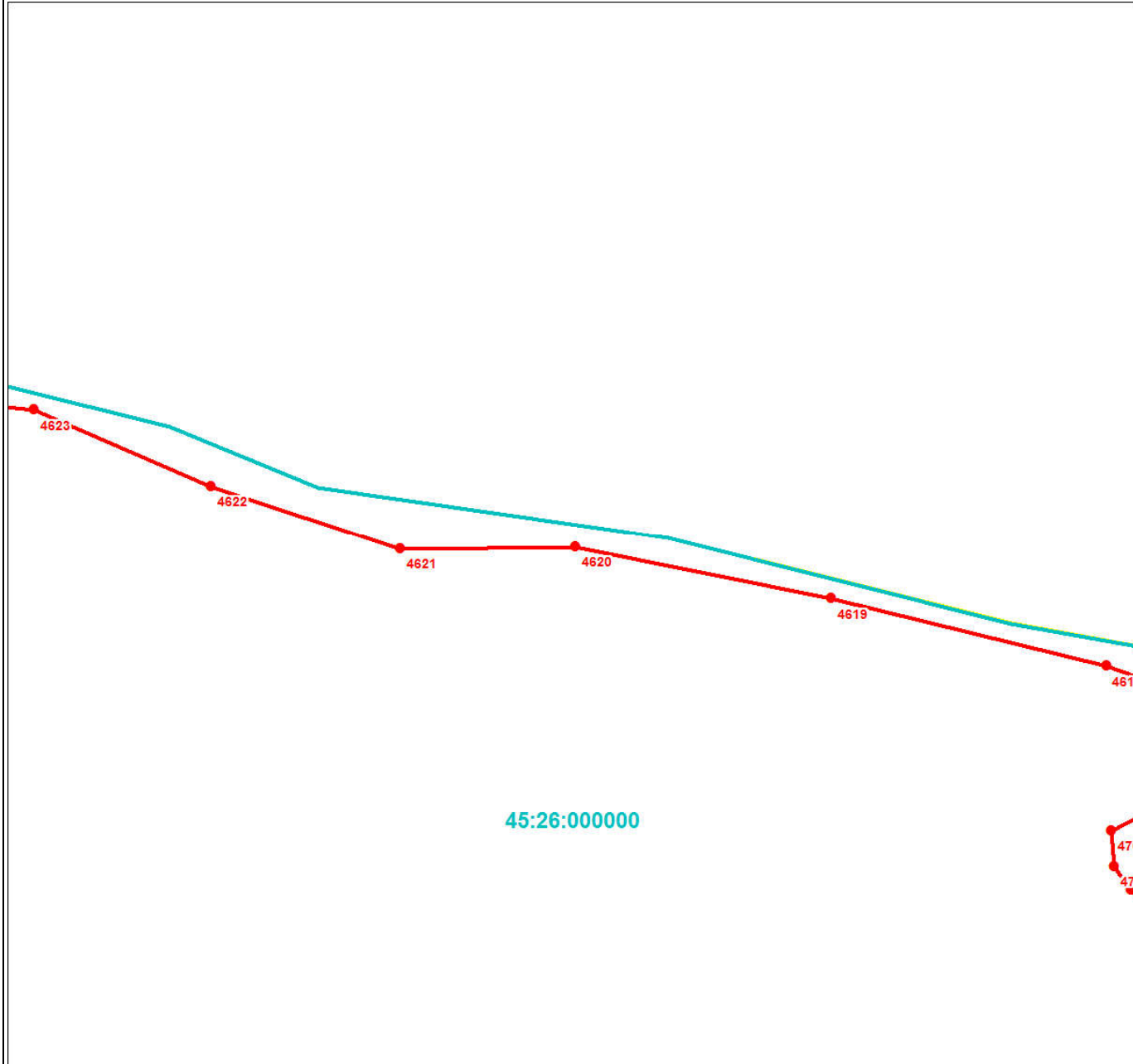
Дата 24 июня 2024 г.

Место для оттиска печати (при наличии) лица, составившего описание местоположения границ объекта



План границ объекта

Выносной лист № 11



Масштаб 1:3000

Используемые условные знаки и обозначения:

Условные обозначения представлены на листе 196

Подпись _____

Дата 24 июня 2024 г.

Место для оттиска печати (при наличии) лица, составившего описание местоположения границ объекта





Масштаб 1:3000

Используемые условные знаки и обозначения:

Условные обозначения представлены на листе 196

Подпись _____

Дата 24 июня 2024 г.

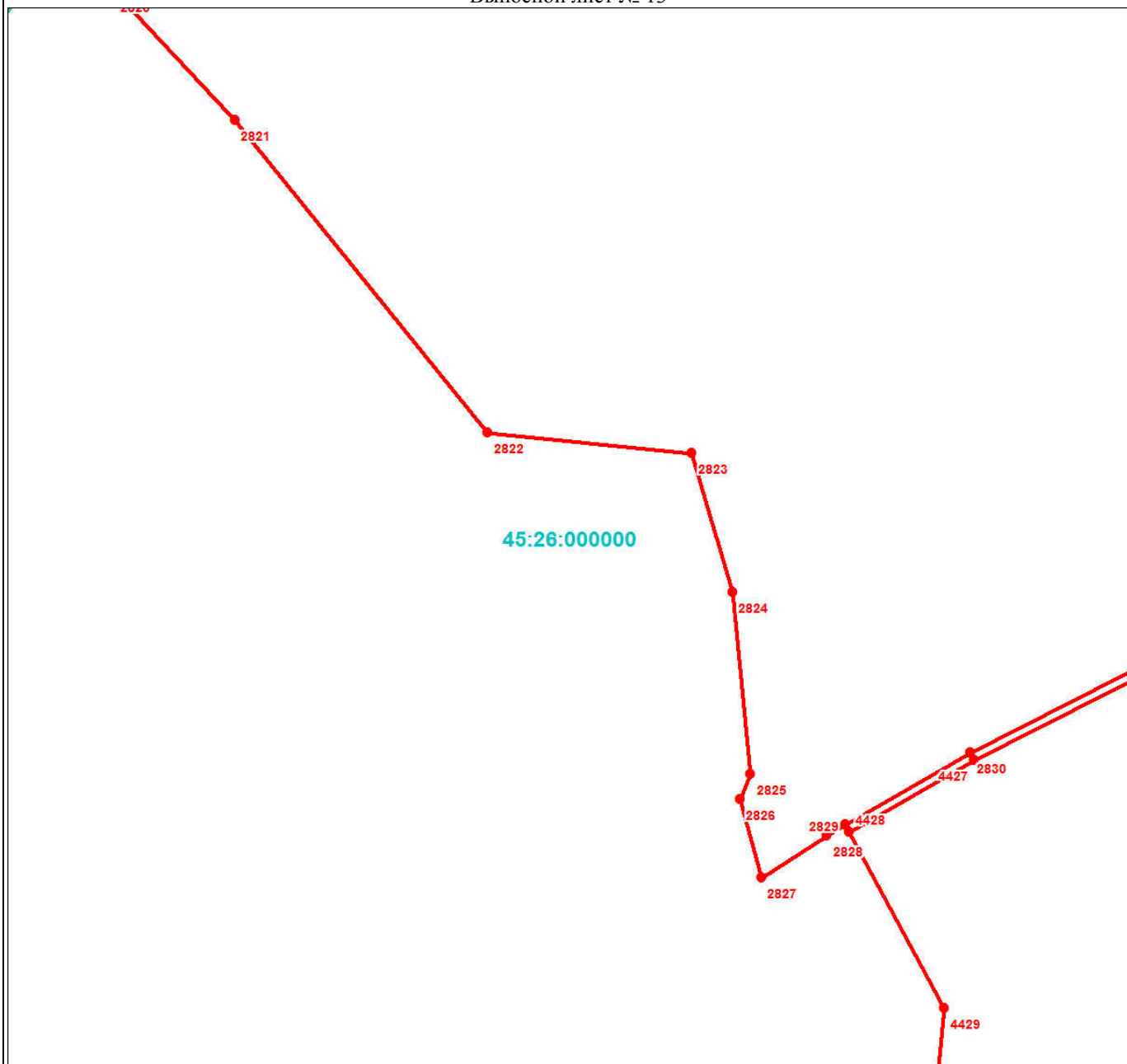
Место для оттиска печати (при наличии) лица, составившего описание местоположения границ объекта



Раздел 4

План границ объекта

Выносной лист № 13



Масштаб 1:3000

Используемые условные знаки и обозначения:

Условные обозначения представлены на листе 196

Подпись _____

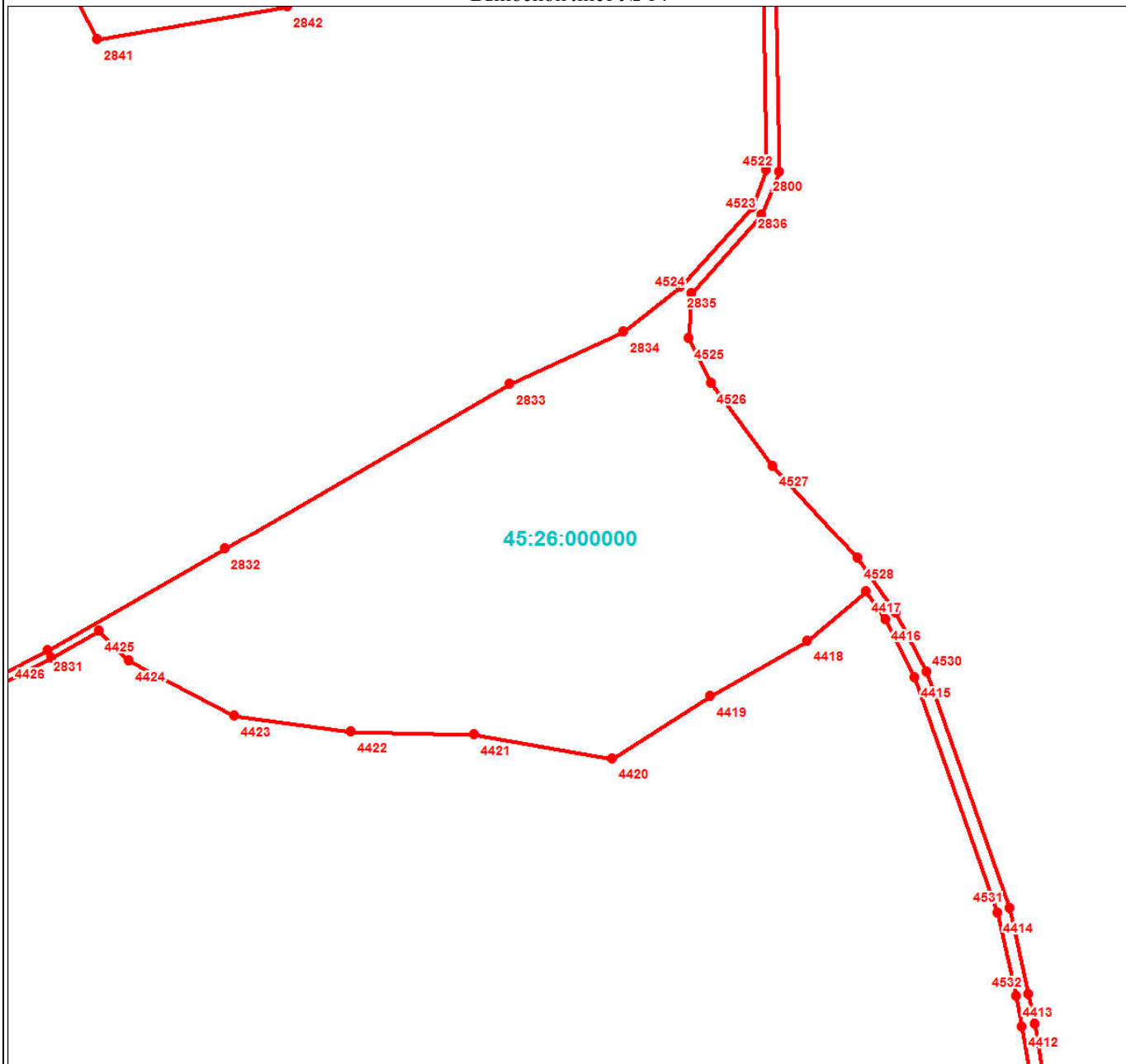
Дата 24 июня 2024 г.

Место для оттиска печати (при наличии) лица, составившего описание местоположения границ объекта



План границ объекта

Выносной лист № 14



Масштаб 1:3000

Используемые условные знаки и обозначения:

Условные обозначения представлены на листе 196

Подпись _____

Дата 24 июня 2024 г.

Место для оттиска печати (при наличии) лица, составившего описание местоположения границ объекта



План границ объекта

Выносной лист № 15

45:26:000000



Масштаб 1:3000

Используемые условные знаки и обозначения:

Условные обозначения представлены на листе 196

Подпись _____

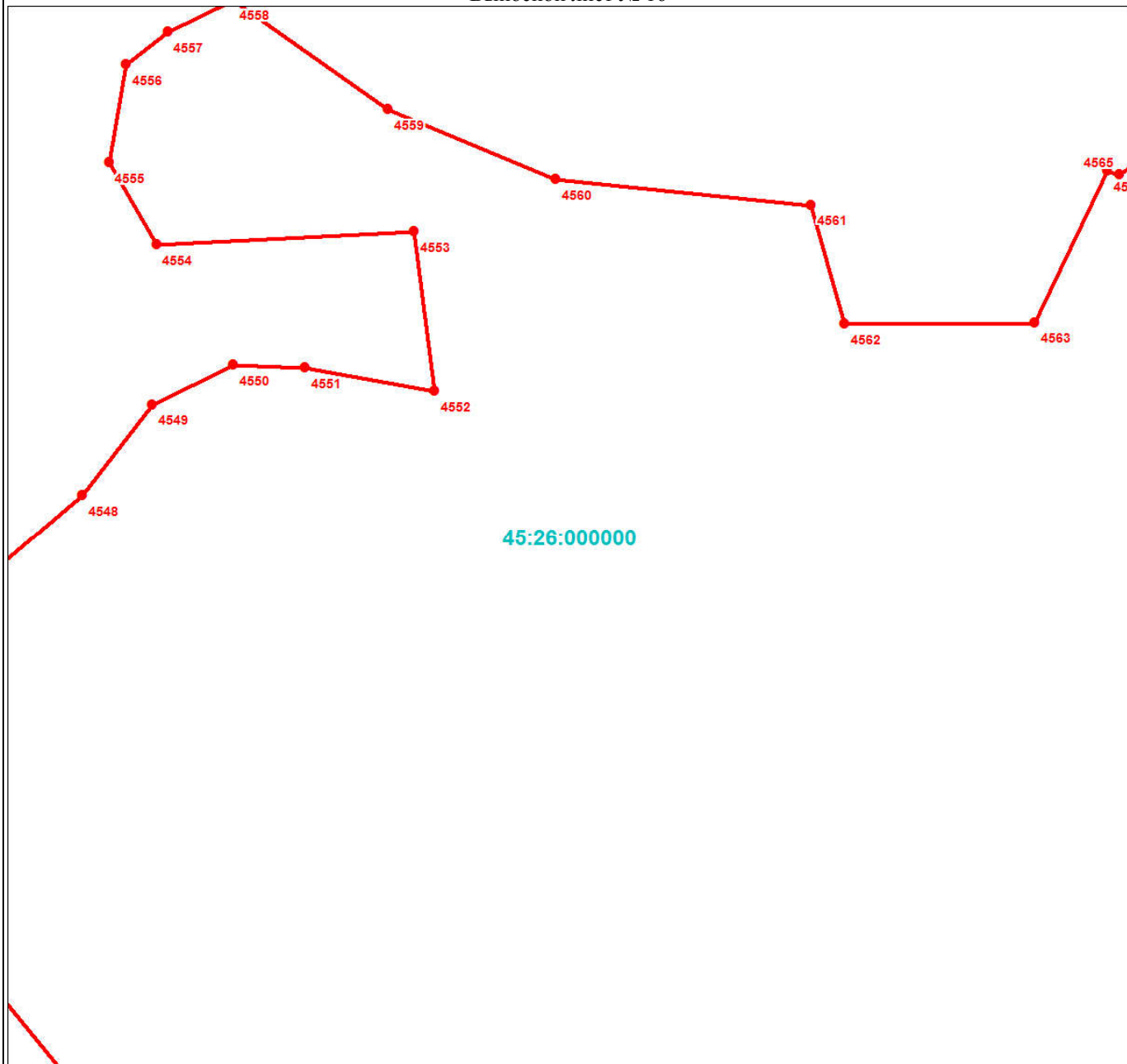
Дата 24 июня 2024 г.

Место для оттиска печати (при наличии) лица, составившего описание местоположения границ объекта



План границ объекта

Выносной лист № 16



Масштаб 1:3000

Используемые условные знаки и обозначения:

Условные обозначения представлены на листе 196

Подпись _____

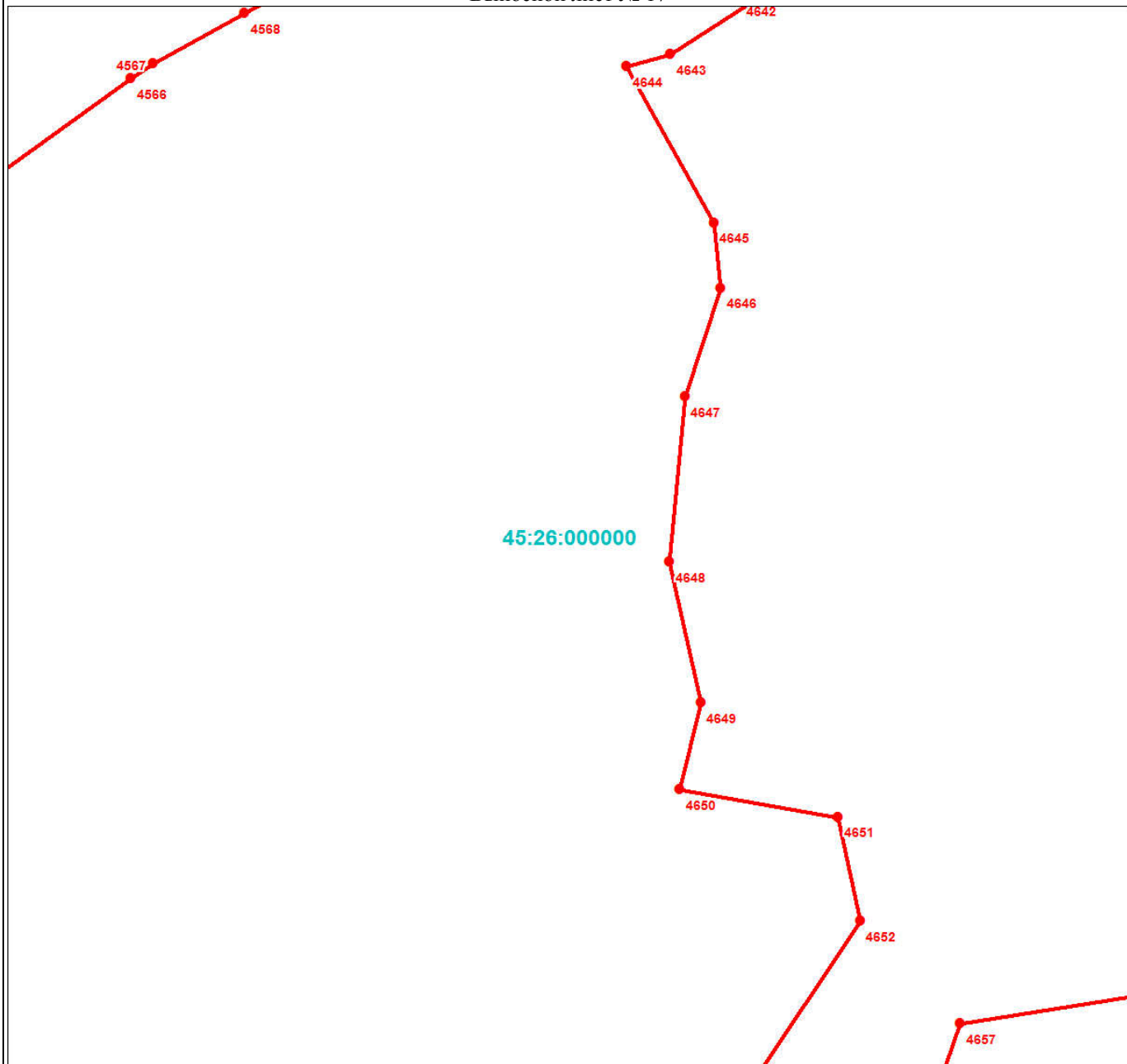
Дата 24 июня 2024 г.

Место для оттиска печати (при наличии) лица, составившего описание местоположения границ объекта



План границ объекта

Выносной лист № 17



Масштаб 1:3000

Используемые условные знаки и обозначения:

Условные обозначения представлены на листе 196

Подпись _____

Дата 24 июня 2024 г.

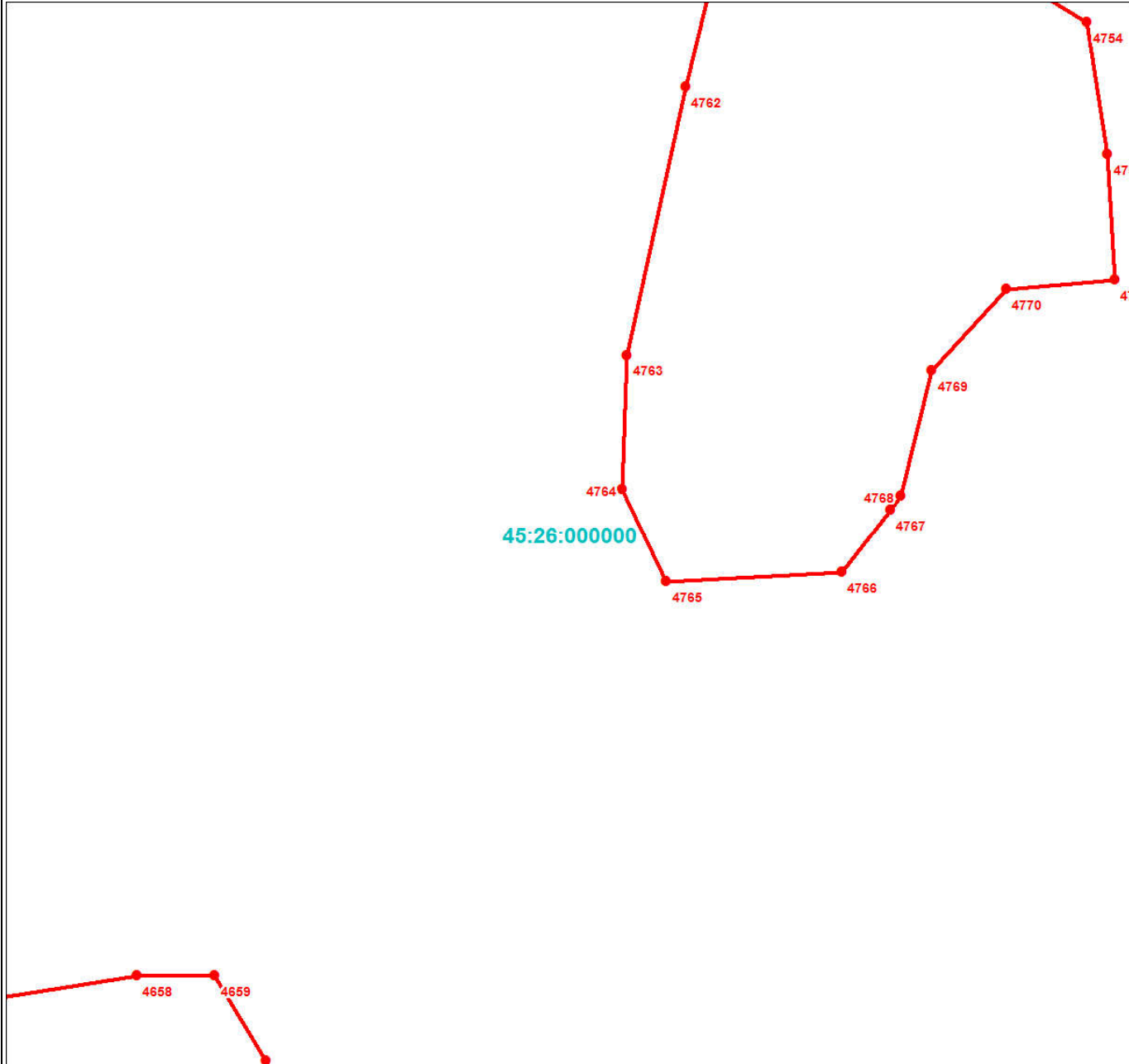
Место для оттиска печати (при наличии) лица, составившего описание местоположения границ объекта



Раздел 4

План границ объекта

Выносной лист № 18



Масштаб 1:3000

Используемые условные знаки и обозначения:

Условные обозначения представлены на листе 196

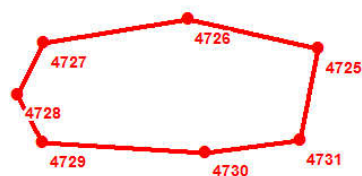
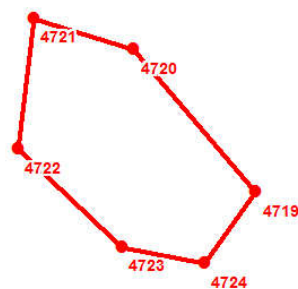
Подпись _____

Дата 24 июня 2024 г.

Место для оттиска печати (при наличии) лица, составившего описание местоположения границ объекта



52



45:26:000000

Масштаб 1:3000

Используемые условные знаки и обозначения:

Условные обозначения представлены на листе 196

Подпись _____

Дата 24 июня 2024 г.

Место для оттиска печати (при наличии) лица, составившего описание местоположения границ объекта



План границ объекта

Выносной лист № 20



Масштаб 1:3000

Используемые условные знаки и обозначения:

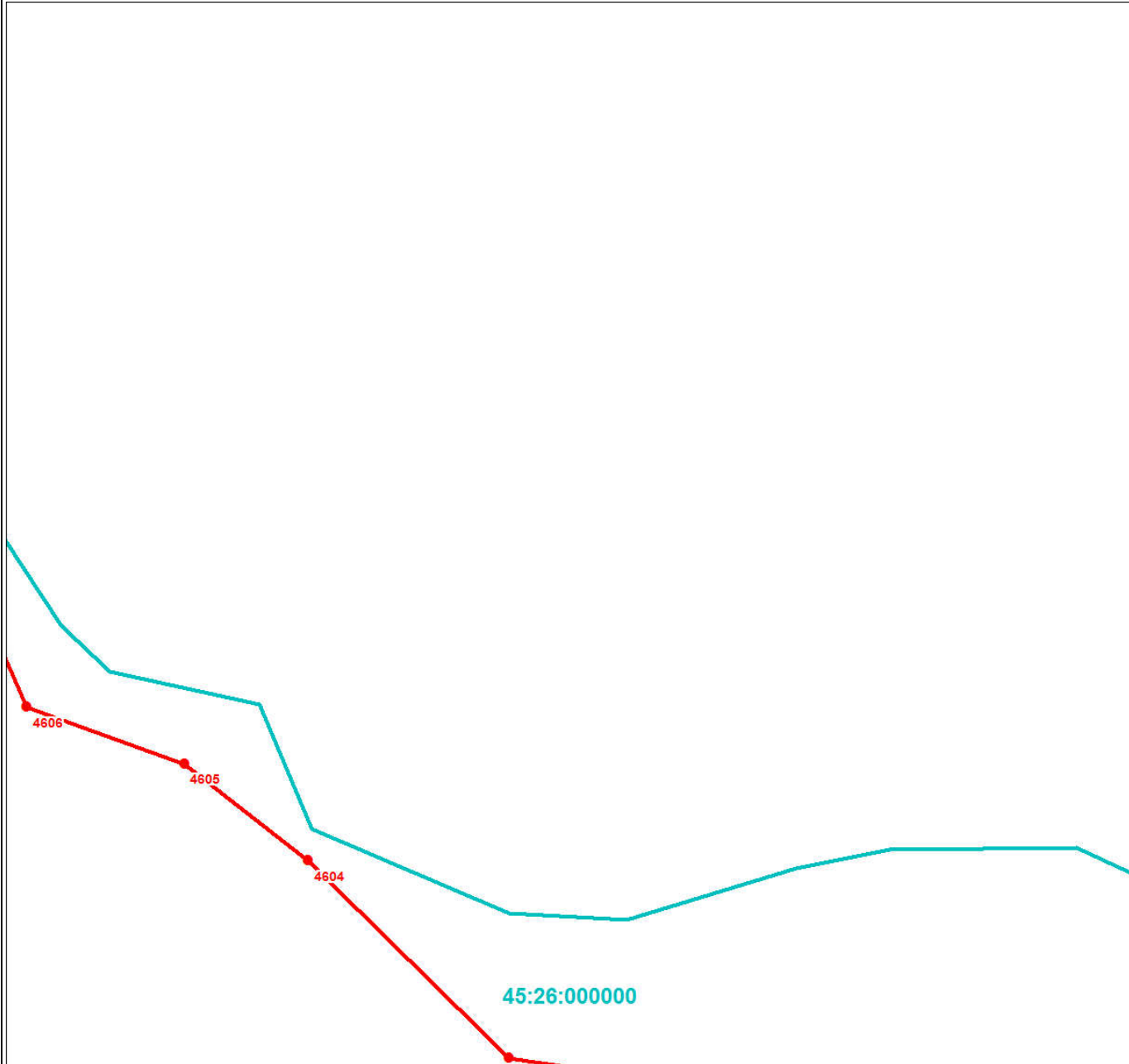
Условные обозначения представлены на листе 196

Подпись _____

Дата 24 июня 2024 г.

Место для оттиска печати (при наличии) лица, составившего описание местоположения границ объекта





Масштаб 1:3000

Используемые условные знаки и обозначения:

Условные обозначения представлены на листе 196

Подпись _____

Дата 24 июня 2024 г.

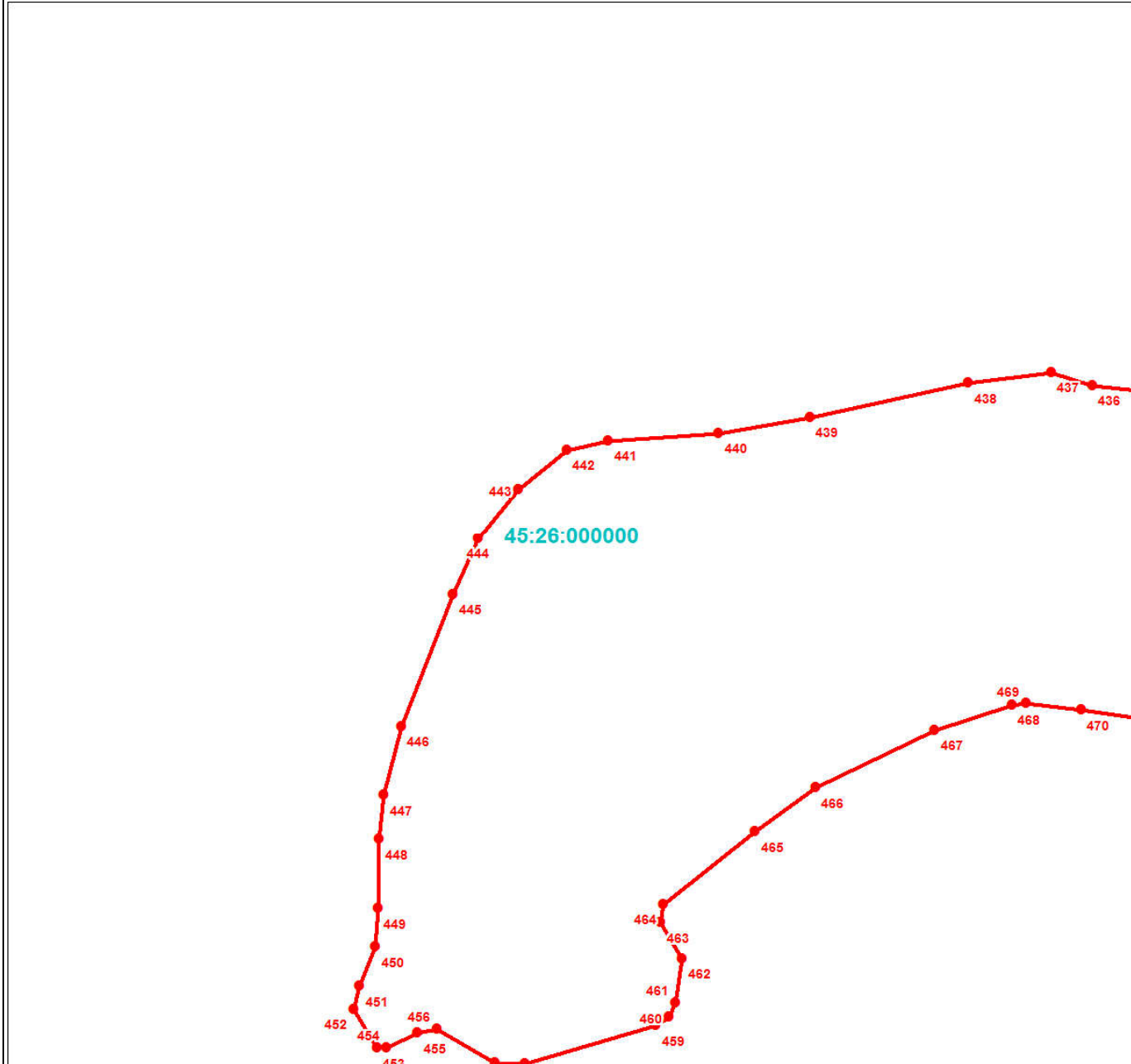
Место для оттиска печати (при наличии) лица, составившего описание местоположения границ объекта



Раздел 4

План границ объекта

Выносной лист № 22



Масштаб 1:3000

Используемые условные знаки и обозначения:

Условные обозначения представлены на листе 196

Подпись _____

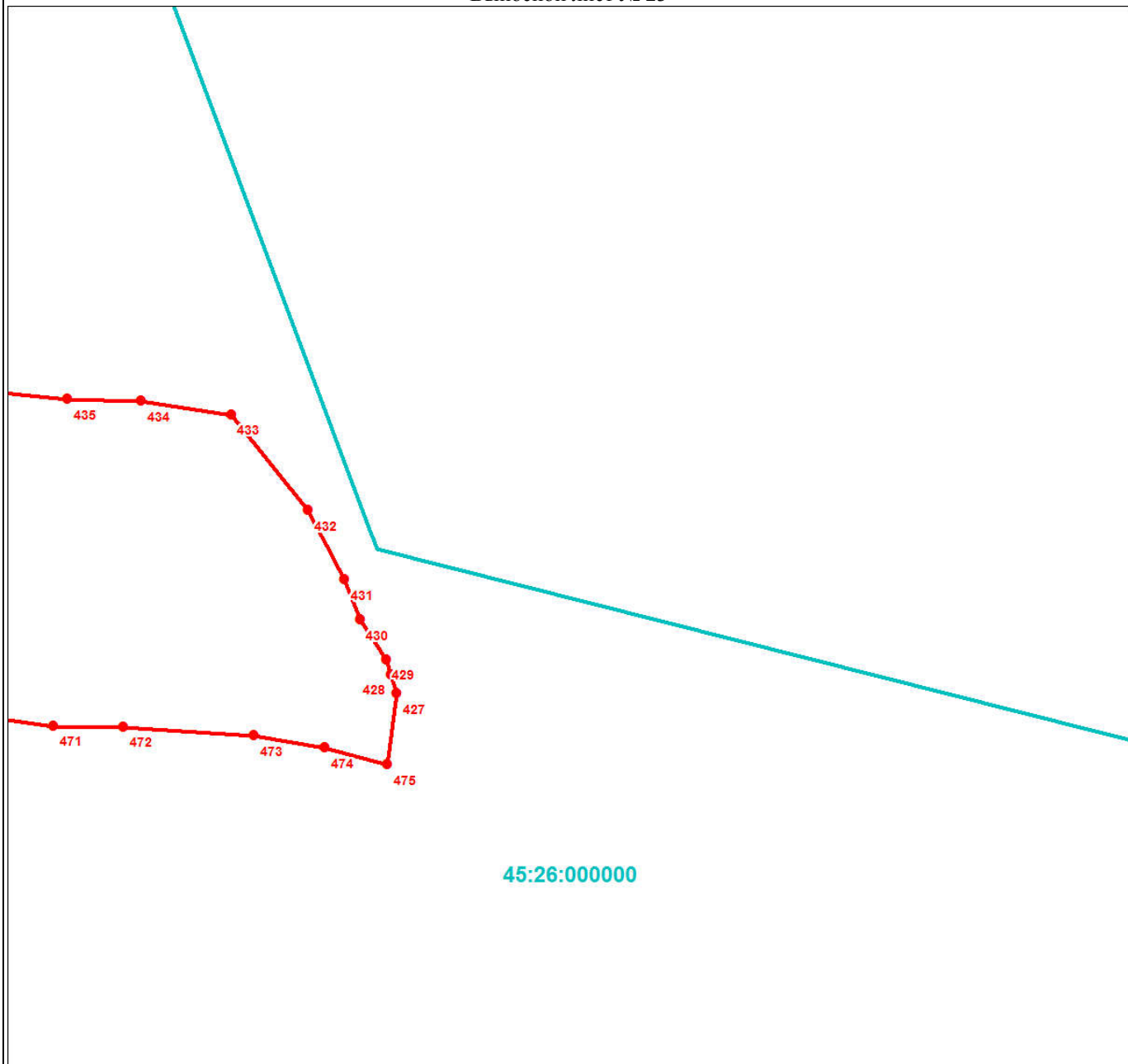
Дата 24 июня 2024 г.

Место для оттиска печати (при наличии) лица, составившего описание местоположения границ объекта



План границ объекта

Выносной лист № 23



Масштаб 1:3000

Используемые условные знаки и обозначения:

Условные обозначения представлены на листе 196

Подпись _____


Дата 24 июня 2024 г.

Место для оттиска печати (при наличии) лица, составившего описание местоположения границ объекта



План границ объекта

Выносной лист № 24



Масштаб 1:3000

Используемые условные знаки и обозначения:

Условные обозначения представлены на листе 196

Подпись _____


Дата 24 июня 2024 г.

Место для оттиска печати (при наличии) лица, составившего описание местоположения границ объекта



План границ объекта

Выносной лист № 25



Масштаб 1:3000

Используемые условные знаки и обозначения:

Условные обозначения представлены на листе 196

Подпись _____

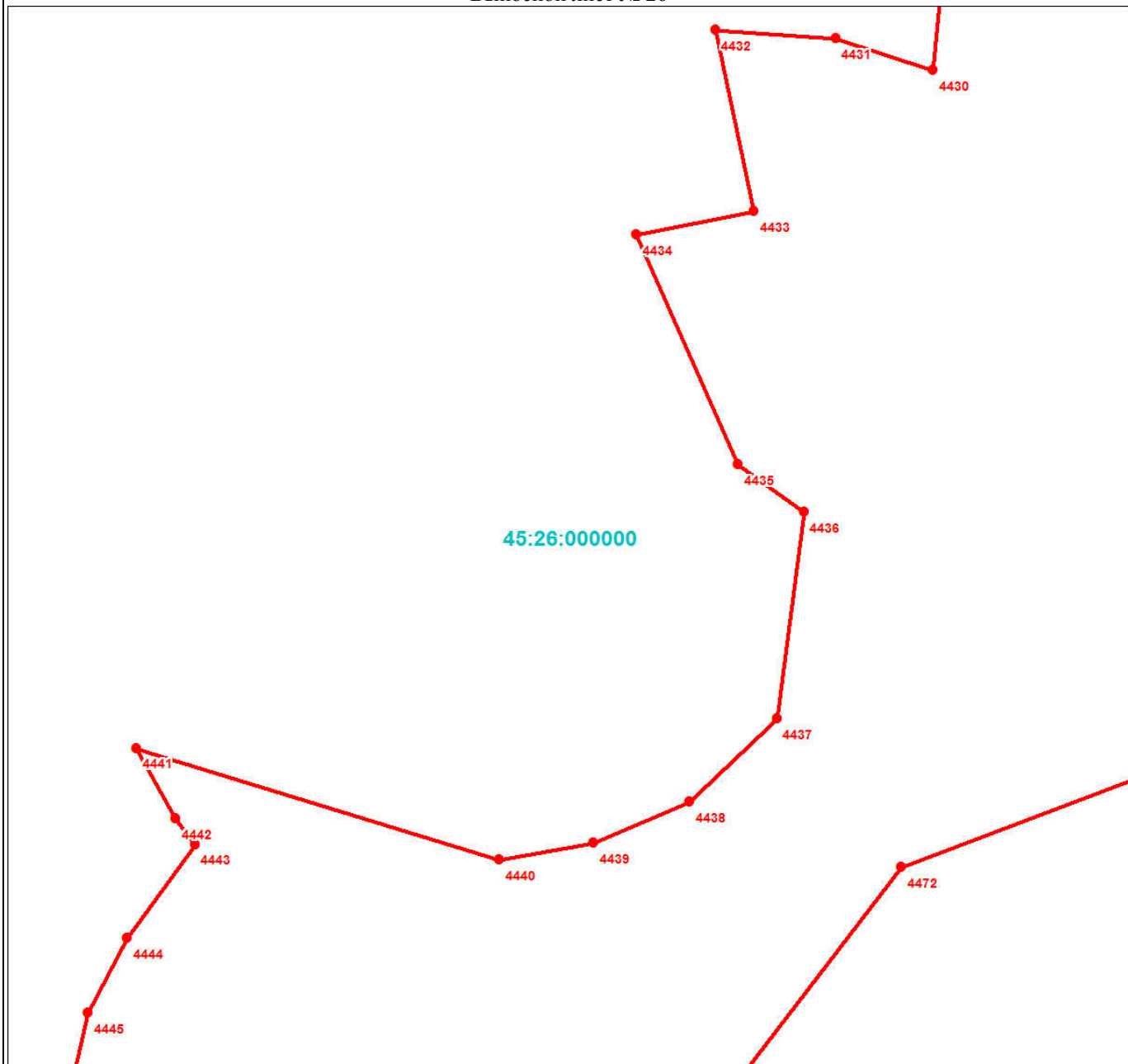
Дата 24 июня 2024 г.

Место для оттиска печати (при наличии) лица, составившего описание местоположения границ объекта



План границ объекта

Выносной лист № 26



Масштаб 1:3000

Используемые условные знаки и обозначения:

Условные обозначения представлены на листе 196

Подпись _____

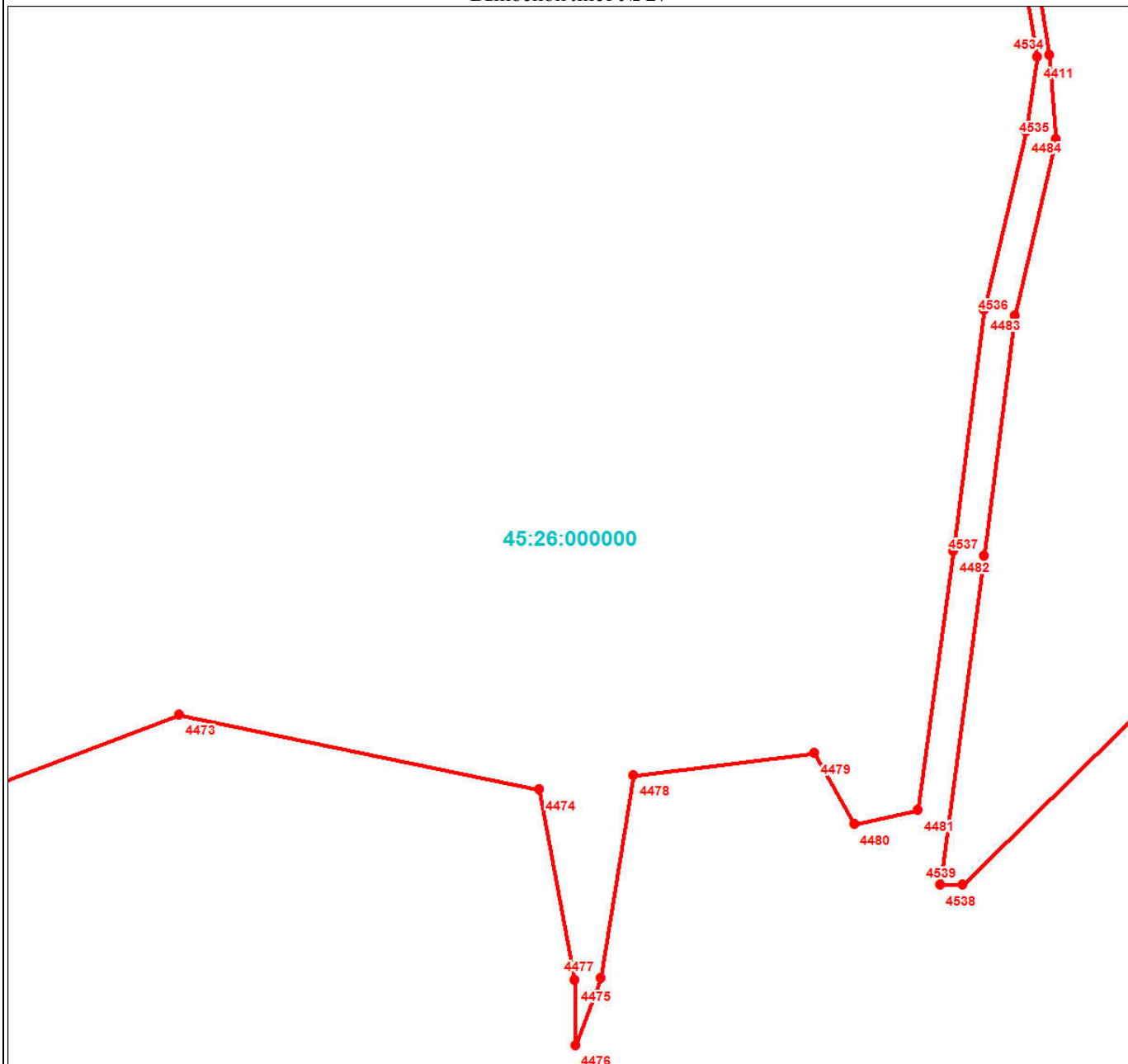
Дата 24 июня 2024 г.

Место для оттиска печати (при наличии) лица, составившего описание местоположения границ объекта



План границ объекта

Выносной лист № 27



Масштаб 1:3000

Используемые условные знаки и обозначения:

Условные обозначения представлены на листе 196

Подпись _____


Дата 24 июня 2024 г.

Место для оттиска печати (при наличии) лица, составившего описание местоположения границ объекта



План границ объекта

Выносной лист № 28



Масштаб 1:3000

Используемые условные знаки и обозначения:

Условные обозначения представлены на листе 196

Подпись _____


Дата 24 июня 2024 г.

Место для оттиска печати (при наличии) лица, составившего описание местоположения границ объекта



План границ объекта

Выносной лист № 29



Масштаб 1:3000

Используемые условные знаки и обозначения:

Условные обозначения представлены на листе 196

Подпись _____


Дата 24 июня 2024 г.

Место для оттиска печати (при наличии) лица, составившего описание местоположения границ объекта



План границ объекта

Выносной лист № 30



45:26:000000

Масштаб 1:3000

Используемые условные знаки и обозначения:

Условные обозначения представлены на листе 196

Подпись _____

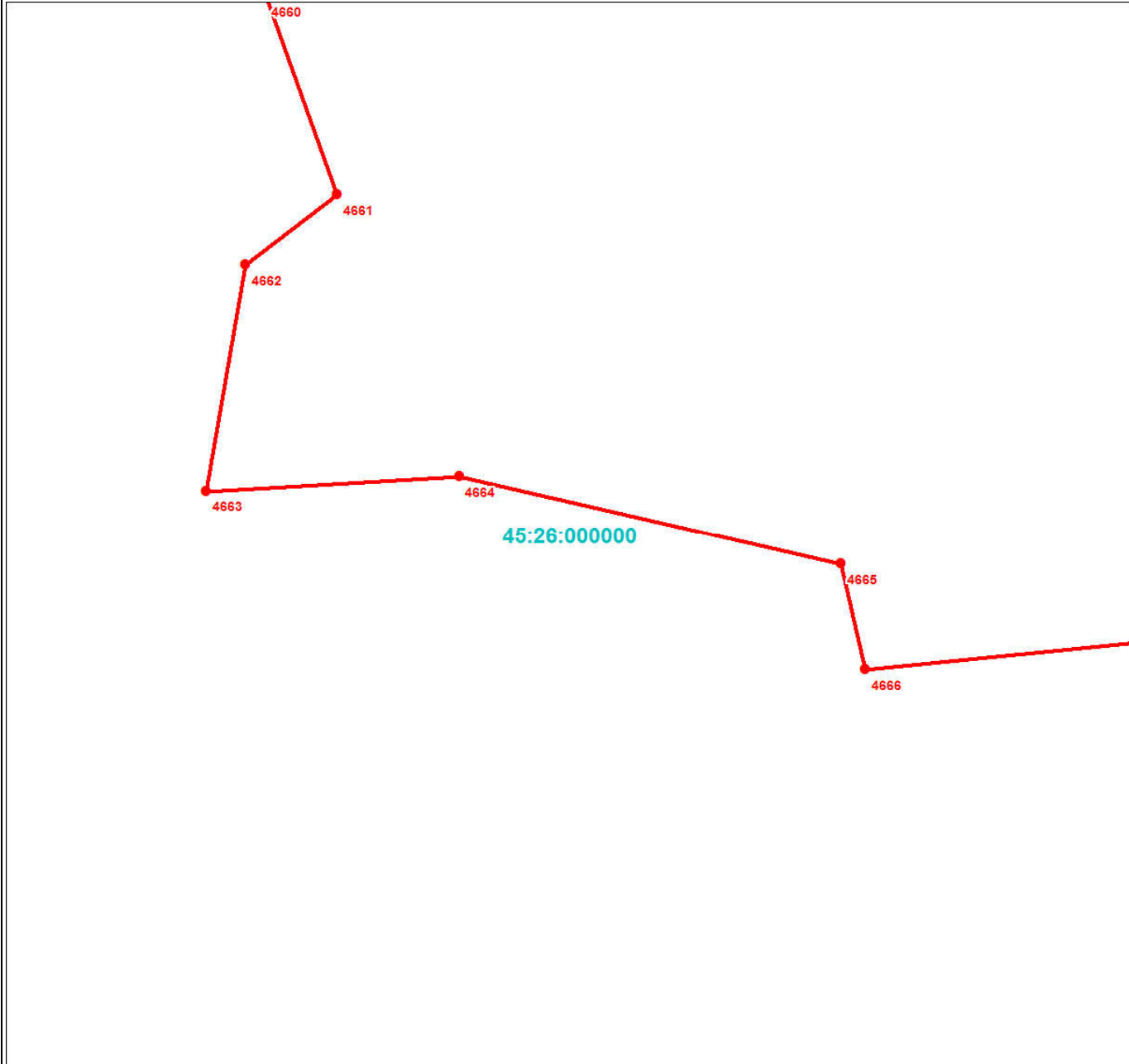
Дата 24 июня 2024 г.

Место для оттиска печати (при наличии) лица, составившего описание местоположения границ объекта



План границ объекта

Выносной лист № 31



Масштаб 1:3000

Используемые условные знаки и обозначения:

Условные обозначения представлены на листе 196

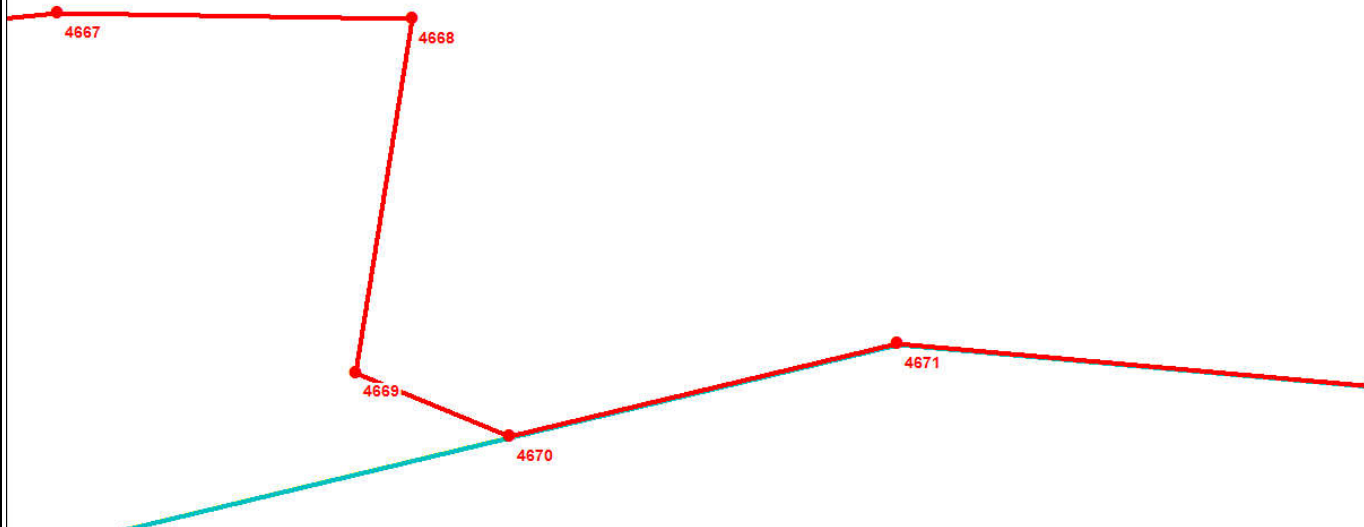
Подпись _____

Дата 24 июня 2024 г.

Место для оттиска печати (при наличии) лица, составившего описание местоположения границ объекта



45:26:000000



Масштаб 1:3000

Используемые условные знаки и обозначения:

Условные обозначения представлены на листе 196

Подпись _____

Дата 24 июня 2024 г.

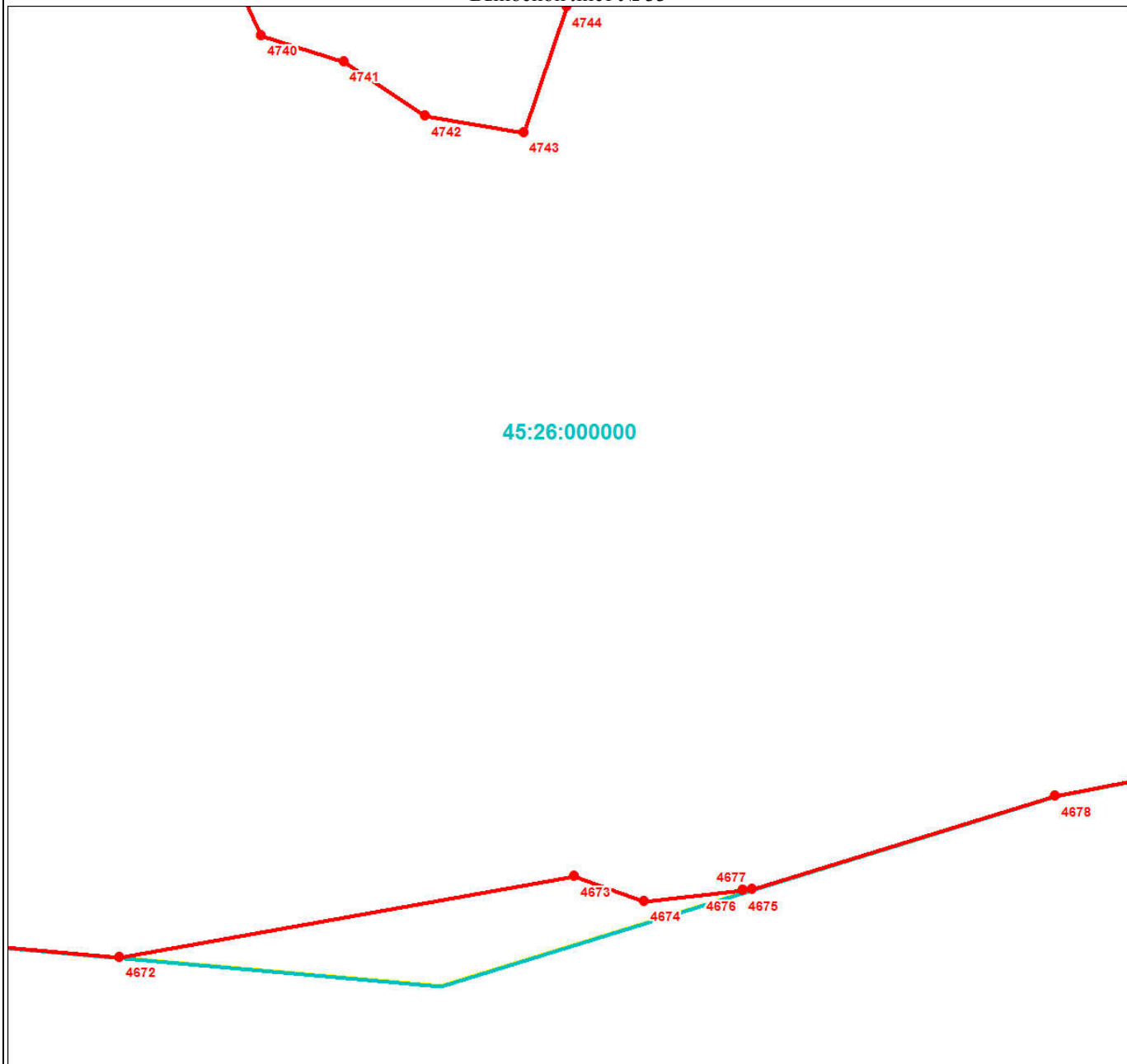
Место для оттиска печати (при наличии) лица, составившего описание местоположения границ объекта



Раздел 4

План границ объекта

Выносной лист № 33



Масштаб 1:3000

Используемые условные знаки и обозначения:

Условные обозначения представлены на листе 196

Подпись _____

Дата 24 июня 2024 г.


Место для оттиска печати (при наличии) лица, составившего описание местоположения границ объекта



Раздел 4

План границ объекта

Выносной лист № 34



Масштаб 1:3000

Используемые условные знаки и обозначения:

Условные обозначения представлены на листе 196

Подпись _____

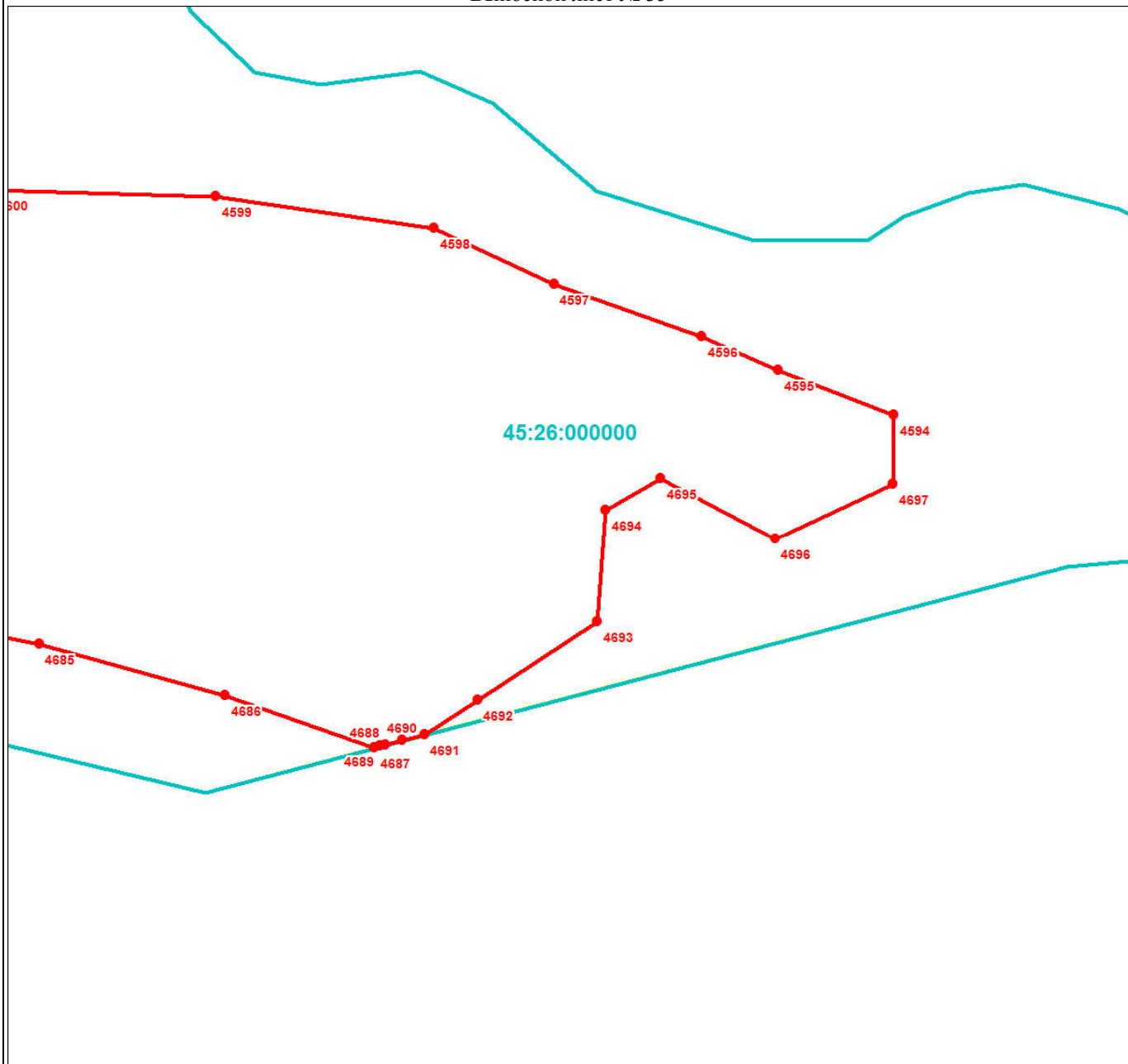
Дата 24 июня 2024 г.

Место для оттиска печати (при наличии) лица, составившего описание местоположения границ объекта



План границ объекта

Выносной лист № 35



Масштаб 1:3000

Используемые условные знаки и обозначения:

Условные обозначения представлены на листе 196

Подпись _____


Дата 24 июня 2024 г.

Место для оттиска печати (при наличии) лица, составившего описание местоположения границ объекта



План границ объекта

Выносной лист № 36



Масштаб 1:3000

Используемые условные знаки и обозначения:

Условные обозначения представлены на листе 196

Подпись _____

Дата 24 июня 2024 г.

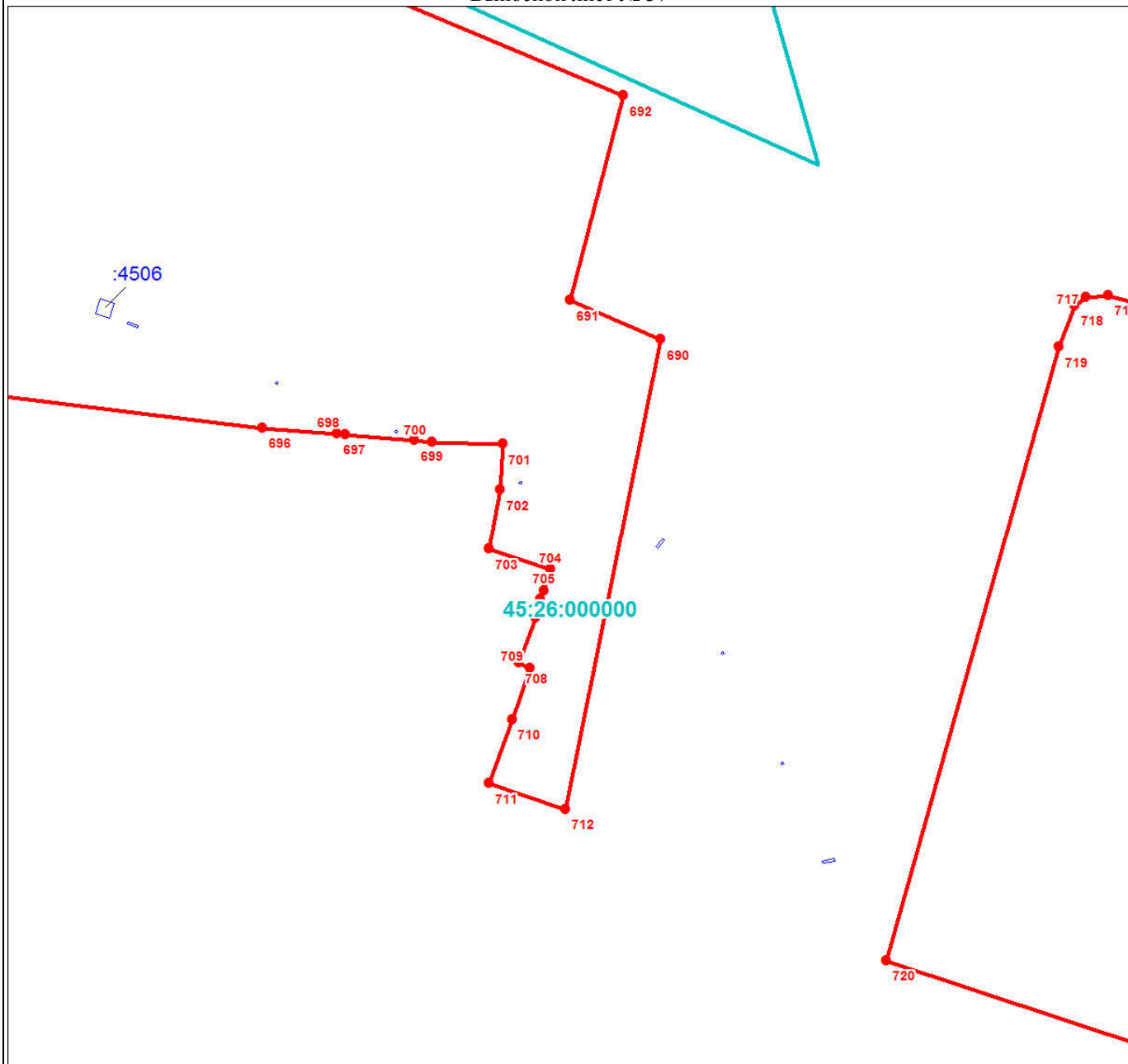
Место для оттиска печати (при наличии) лица, составившего описание местоположения границ объекта



Раздел 4

План границ объекта

Выносной лист № 37



Масштаб 1:3000

Используемые условные знаки и обозначения:

Условные обозначения представлены на листе 196

Подпись _____

Дата 24 июня 2024 г.

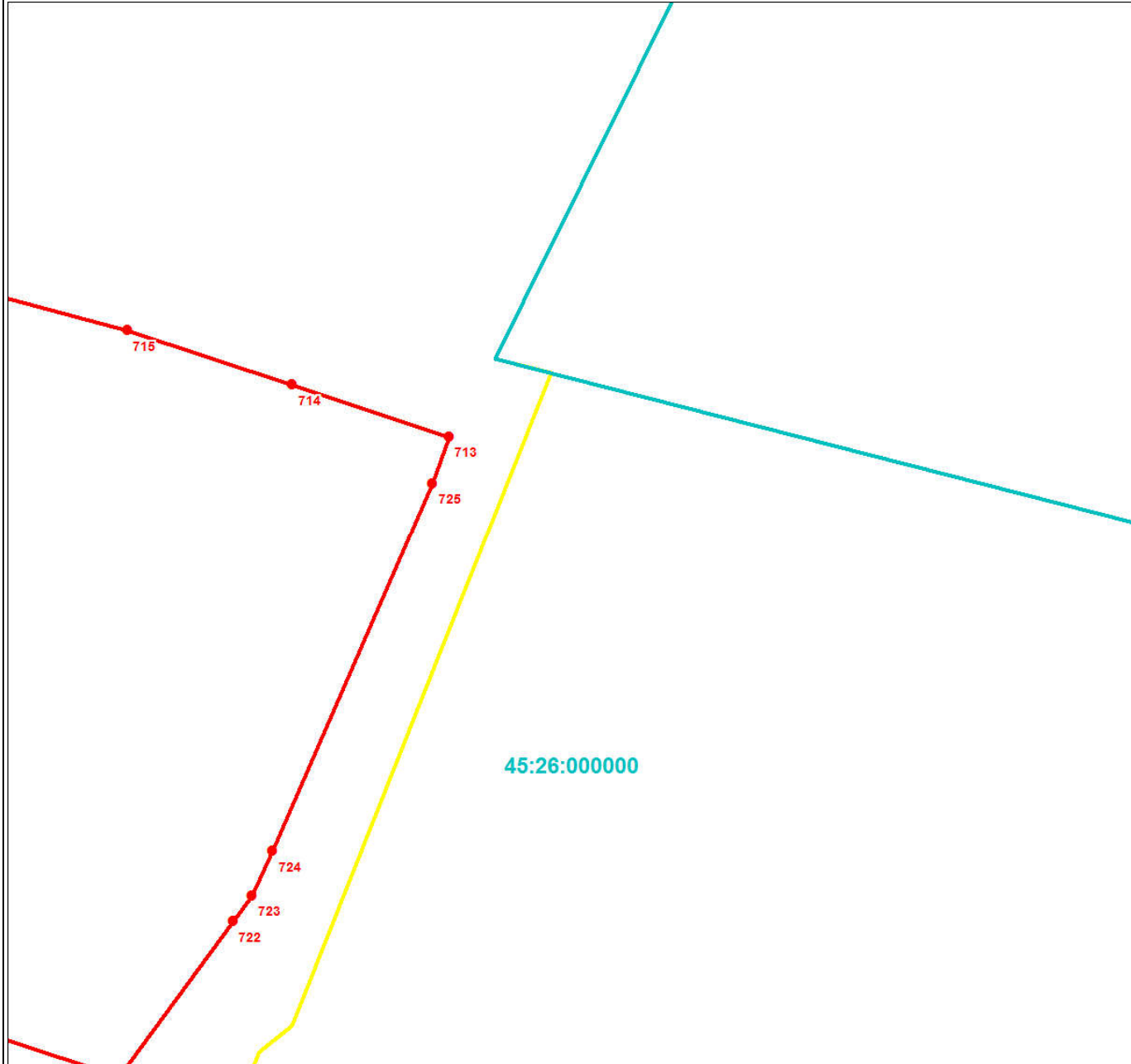
Место для оттиска печати (при наличии) лица, составившего описание местоположения границ объекта



Раздел 4

План границ объекта

Выносной лист № 38



Масштаб 1:3000

Используемые условные знаки и обозначения:

Условные обозначения представлены на листе 196

Подпись _____

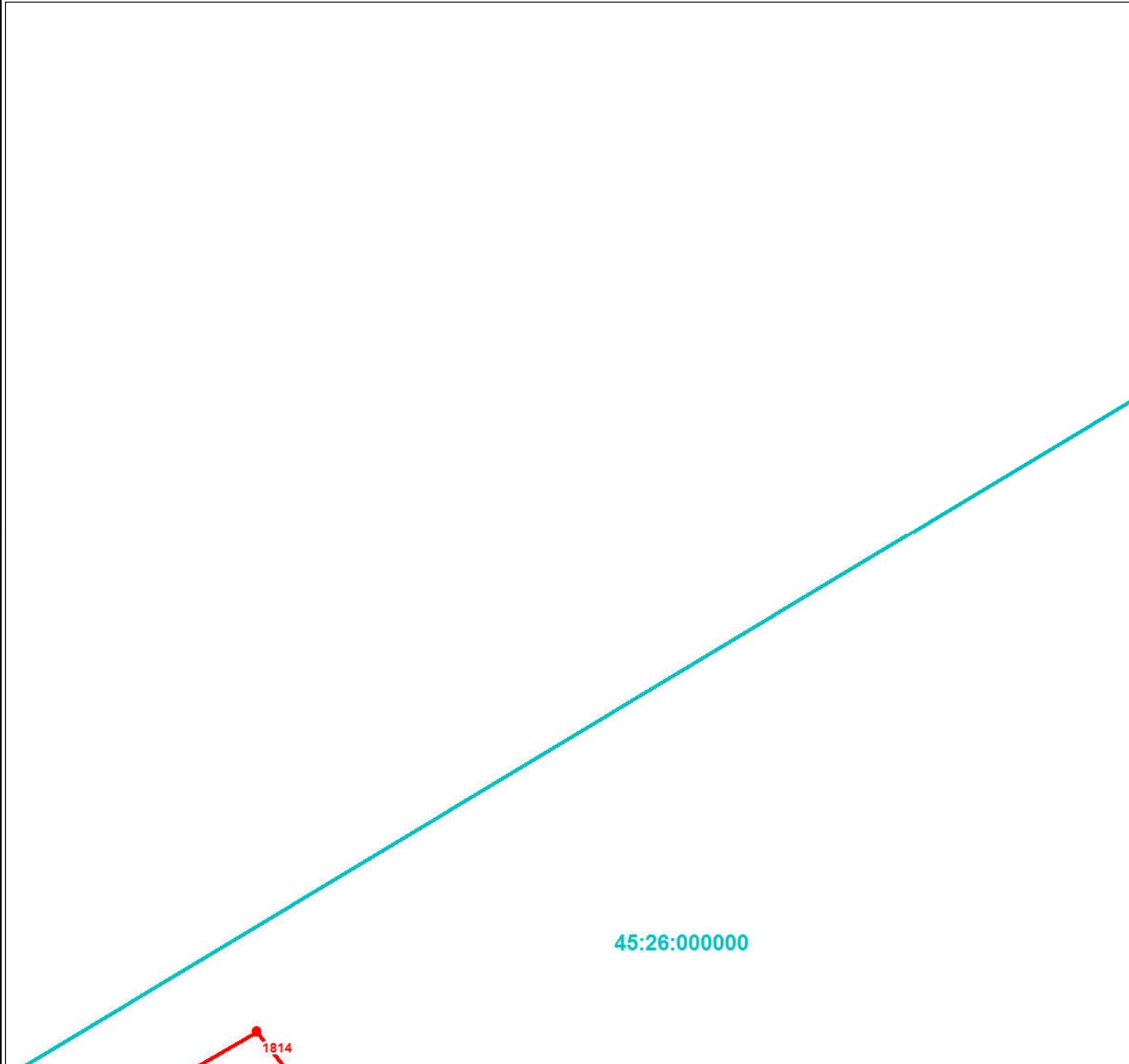
Дата 24 июня 2024 г.

Место для оттиска печати (при наличии) лица, составившего описание местоположения границ объекта



План границ объекта

Выносной лист № 39



Масштаб 1:3000

Используемые условные знаки и обозначения:

Условные обозначения представлены на листе 196

Подпись _____

Дата 24 июня 2024 г.

Место для оттиска печати (при наличии) лица, составившего описание местоположения границ объекта



План границ объекта

Выносной лист № 40

45:26:000000



Масштаб 1:3000

Используемые условные знаки и обозначения:

Условные обозначения представлены на листе 196

Подпись _____

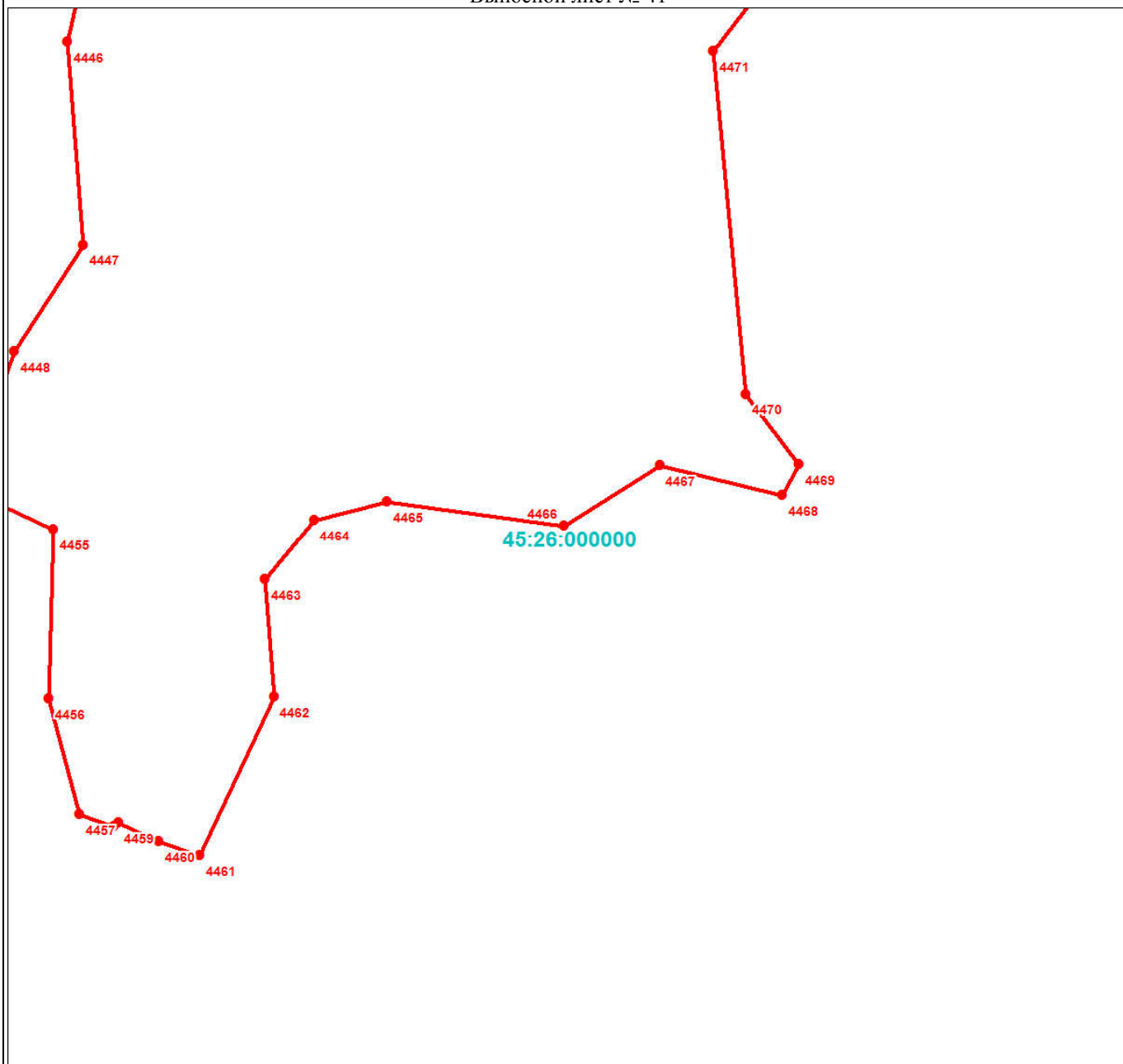
Дата 24 июня 2024 г.

Место для оттиска печати (при наличии) лица, составившего описание местоположения границ объекта



План границ объекта

Выносной лист № 41



Масштаб 1:3000

Используемые условные знаки и обозначения:

Условные обозначения представлены на листе 196

Подпись _____

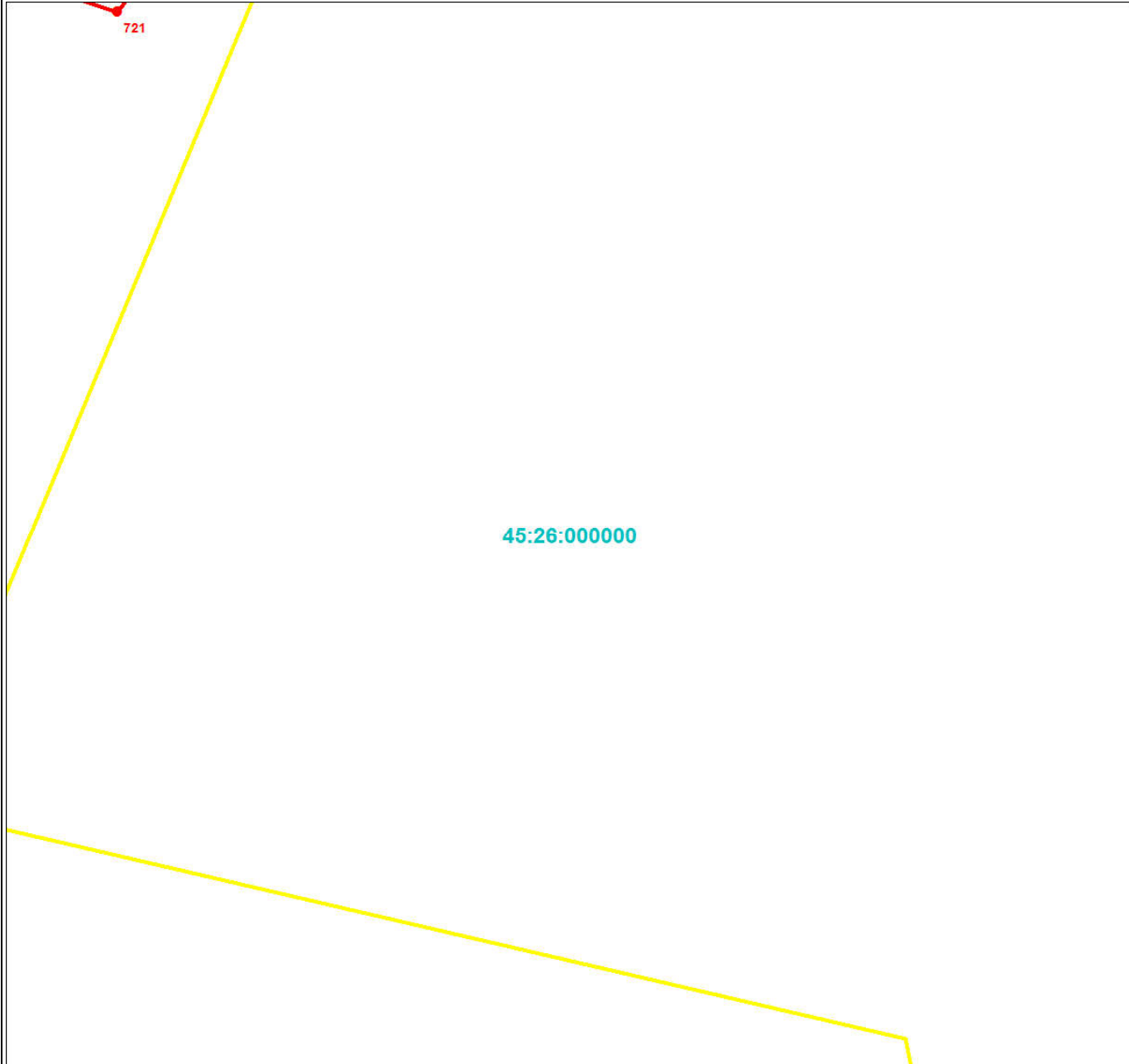
Дата 24 июня 2024 г.

Место для оттиска печати (при наличии) лица, составившего описание местоположения границ объекта



План границ объекта

Выносной лист № 42



Масштаб 1:3000

Используемые условные знаки и обозначения:

Условные обозначения представлены на листе 196

Подпись _____

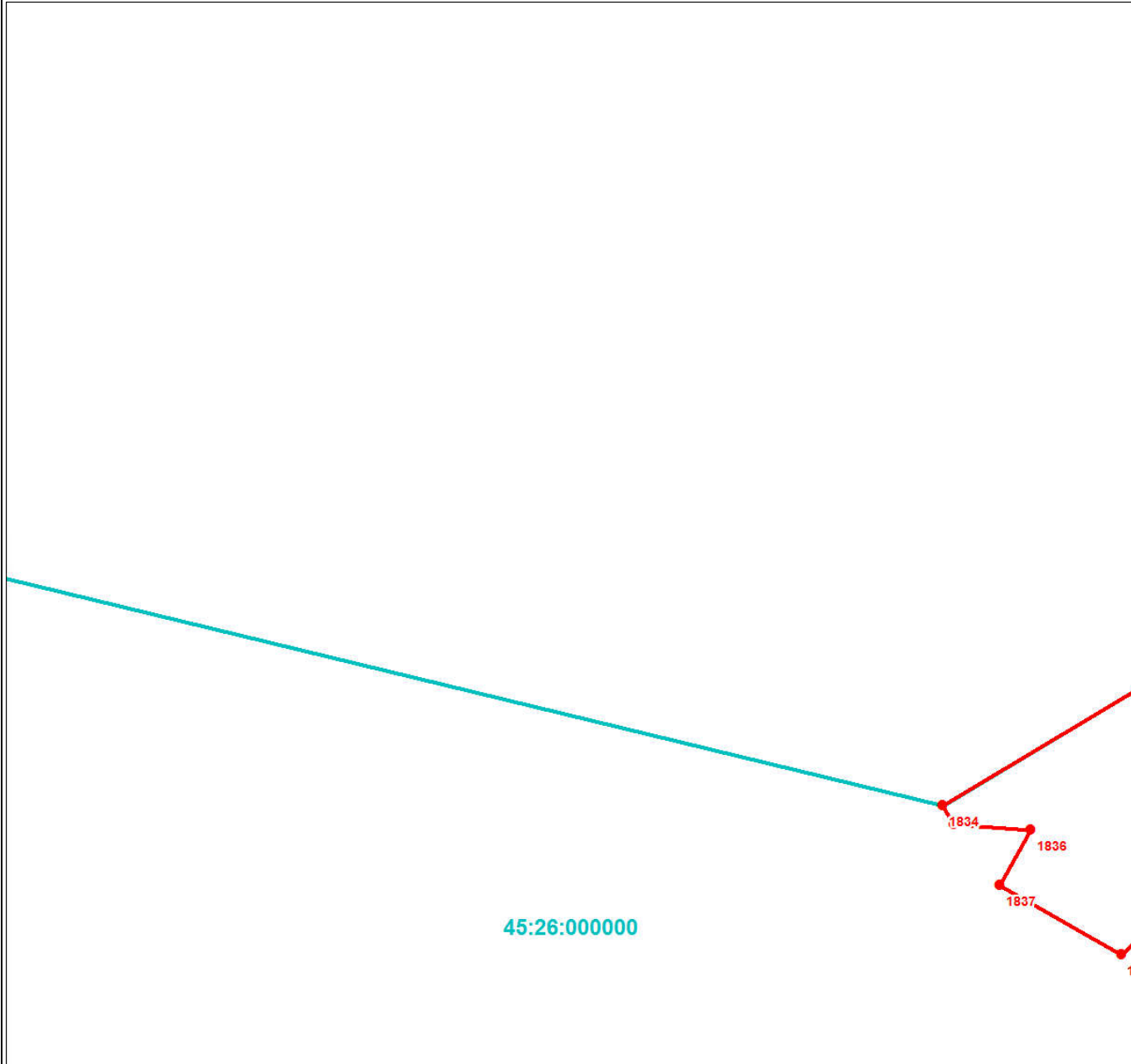
Дата 24 июня 2024 г.

Место для оттиска печати (при наличии) лица, составившего описание местоположения границ объекта



План границ объекта

Выносной лист № 43



Масштаб 1:3000

Используемые условные знаки и обозначения:

Условные обозначения представлены на листе 196

Подпись _____

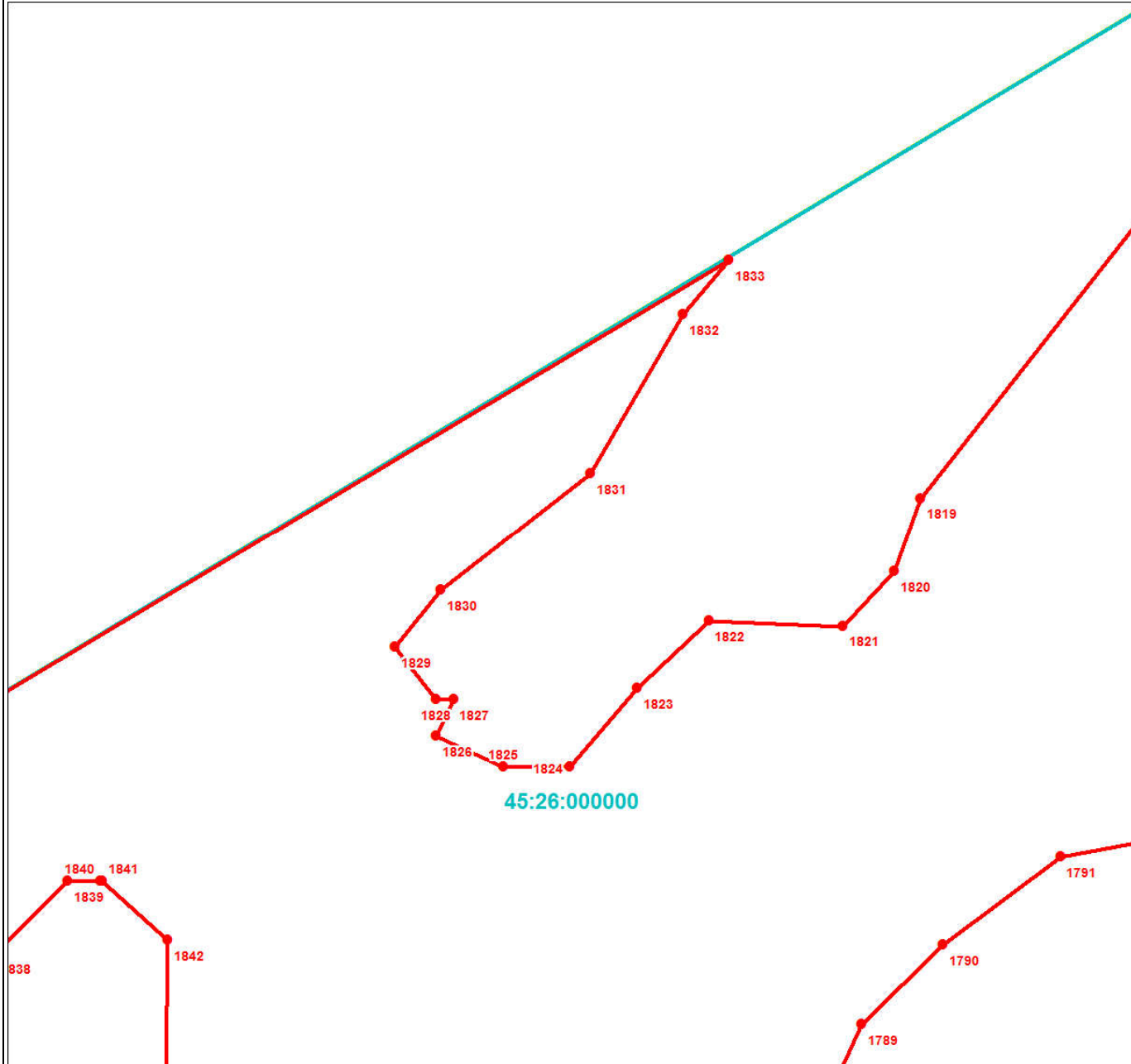
Дата 24 июня 2024 г.

Место для оттиска печати (при наличии) лица, составившего описание местоположения границ объекта



План границ объекта

Выносной лист № 44



Масштаб 1:3000

Используемые условные знаки и обозначения:

Условные обозначения представлены на листе 196

Подпись _____

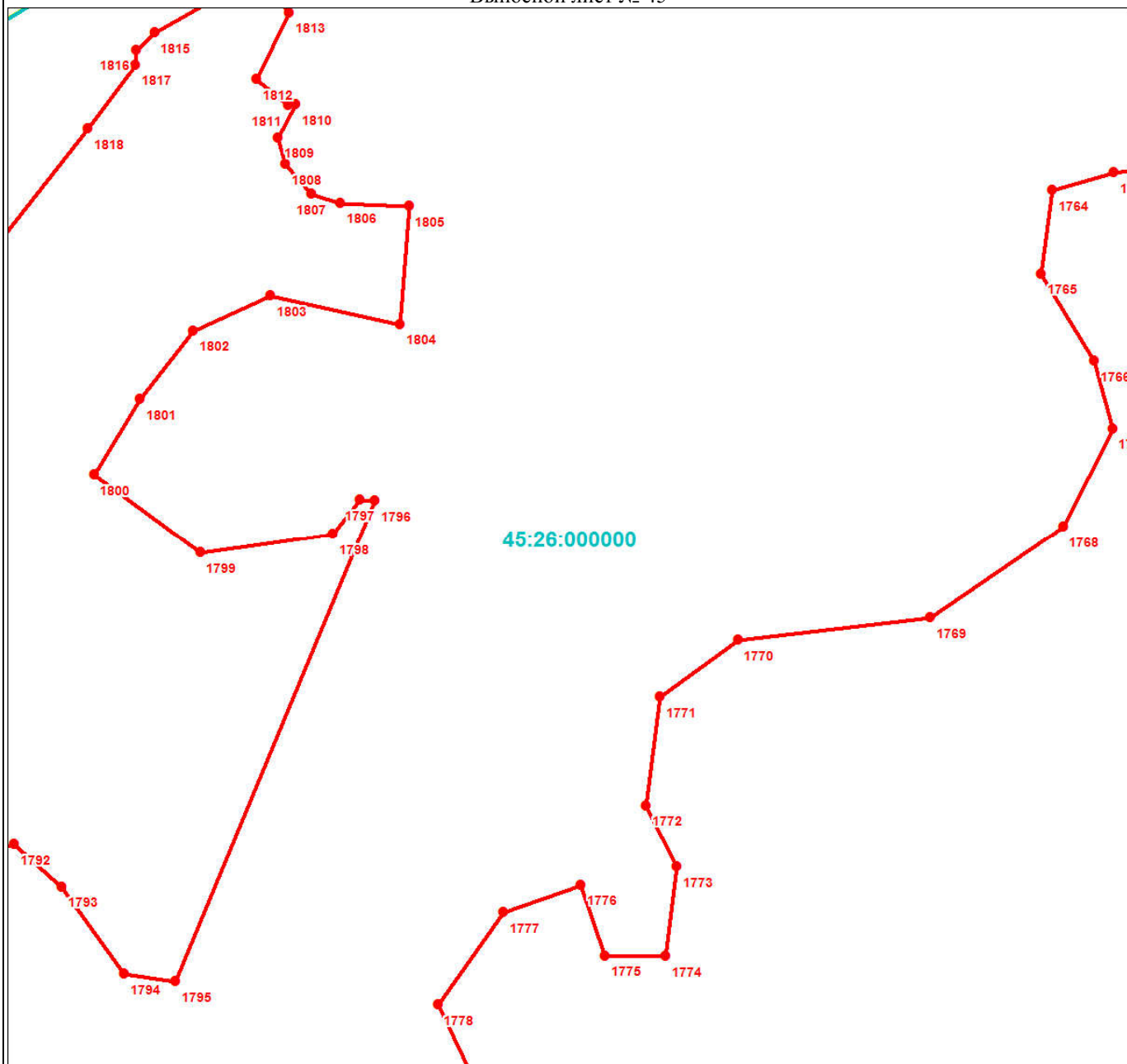
Дата 24 июня 2024 г.

Место для оттиска печати (при наличии) лица, составившего описание местоположения границ объекта



План границ объекта

Выносной лист № 45



Масштаб 1:3000

Используемые условные знаки и обозначения:

Условные обозначения представлены на листе 196

Подпись _____

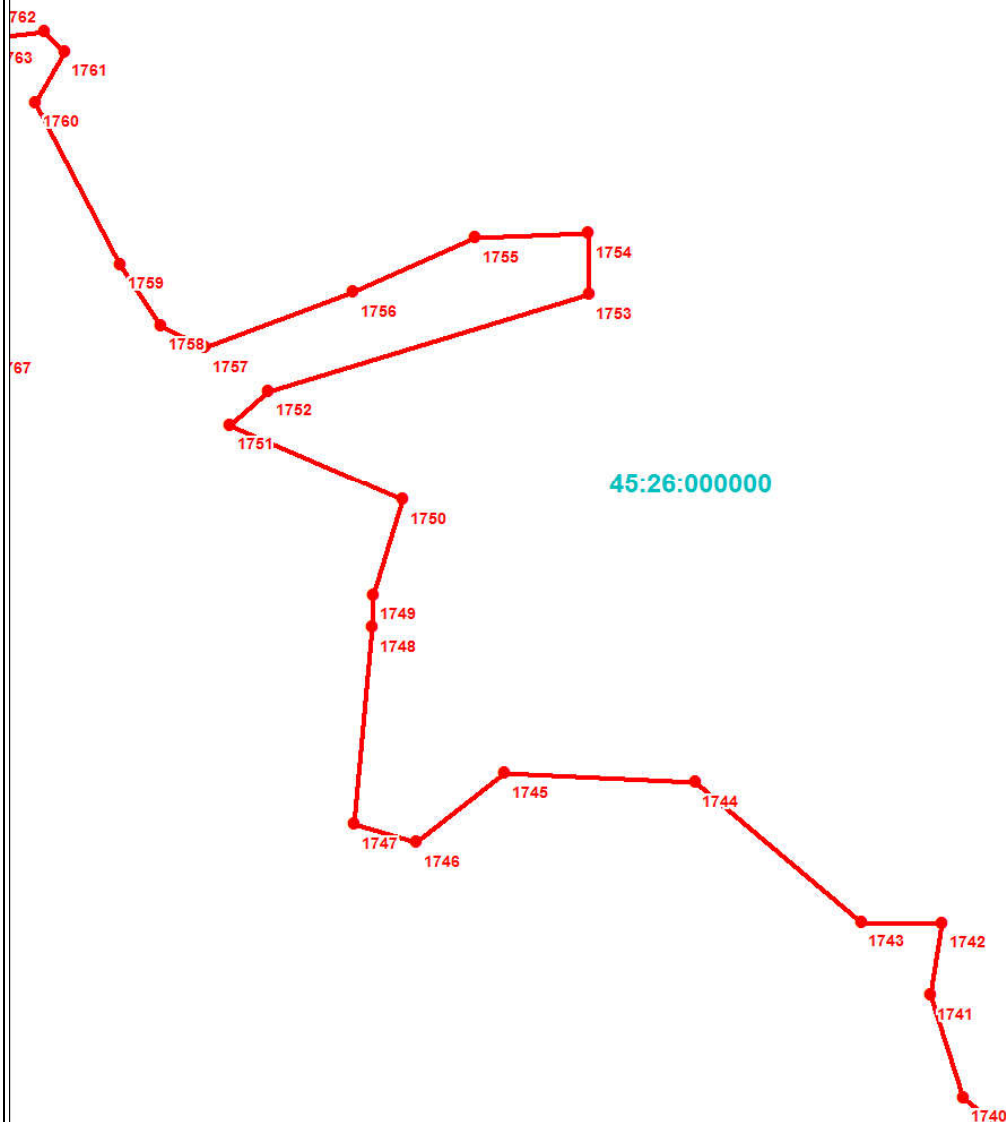
Дата 24 июня 2024 г.

Место для оттиска печати (при наличии) лица, составившего описание местоположения границ объекта



План границ объекта

Выносной лист № 46



Масштаб 1:3000

Используемые условные знаки и обозначения:

Условные обозначения представлены на листе 196

Подпись _____

Дата 24 июня 2024 г.

Место для оттиска печати (при наличии) лица, составившего описание местоположения границ объекта



План границ объекта

Выносной лист № 47

45:26:000000



Масштаб 1:3000

Используемые условные знаки и обозначения:

Условные обозначения представлены на листе 196

Подпись _____

Дата 24 июня 2024 г.

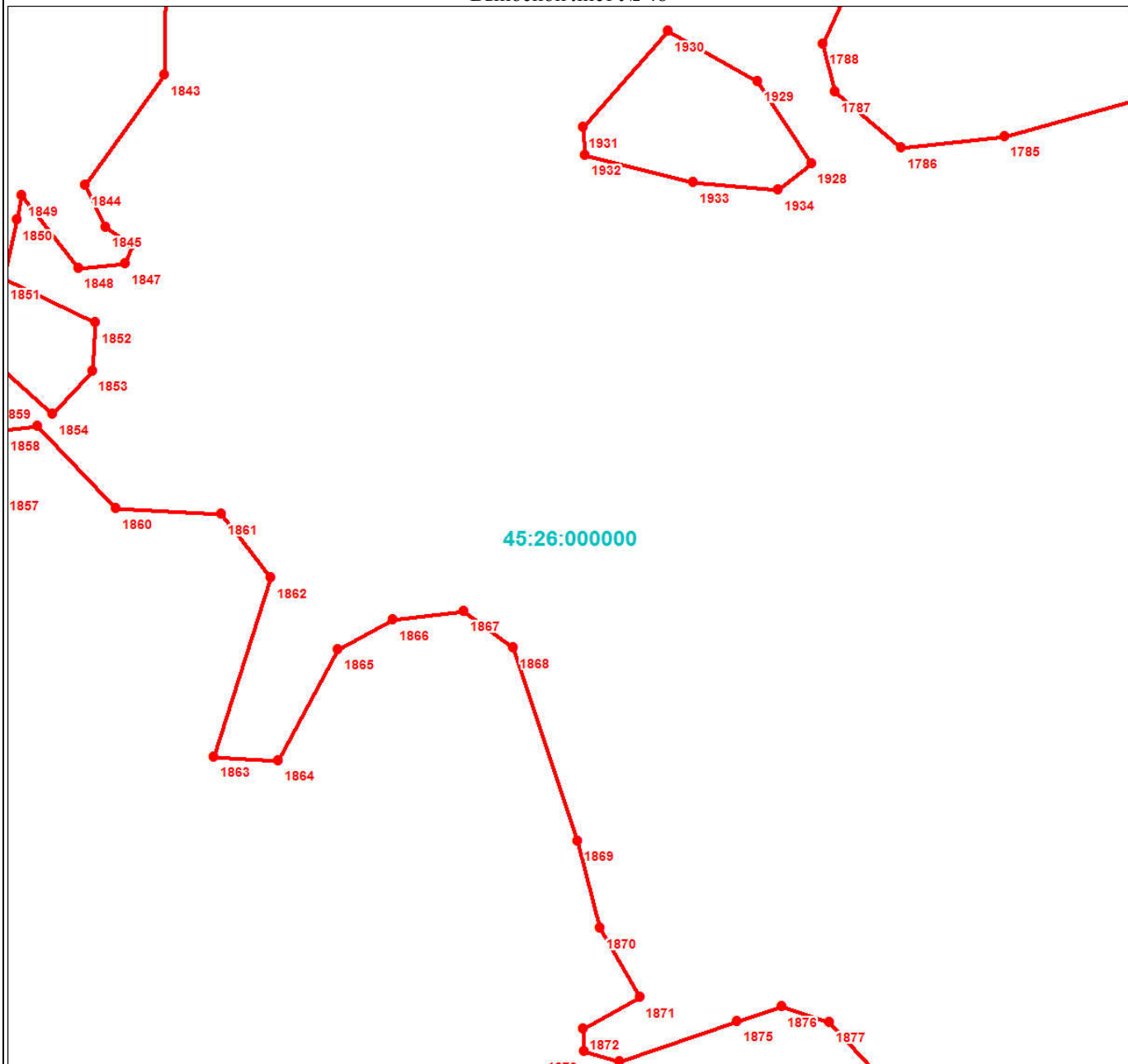
Место для оттиска печати (при наличии) лица, составившего описание местоположения границ объекта



Раздел 4

План границ объекта

Выносной лист № 48



Масштаб 1:3000

Используемые условные знаки и обозначения:

Условные обозначения представлены на листе 196

Подпись _____

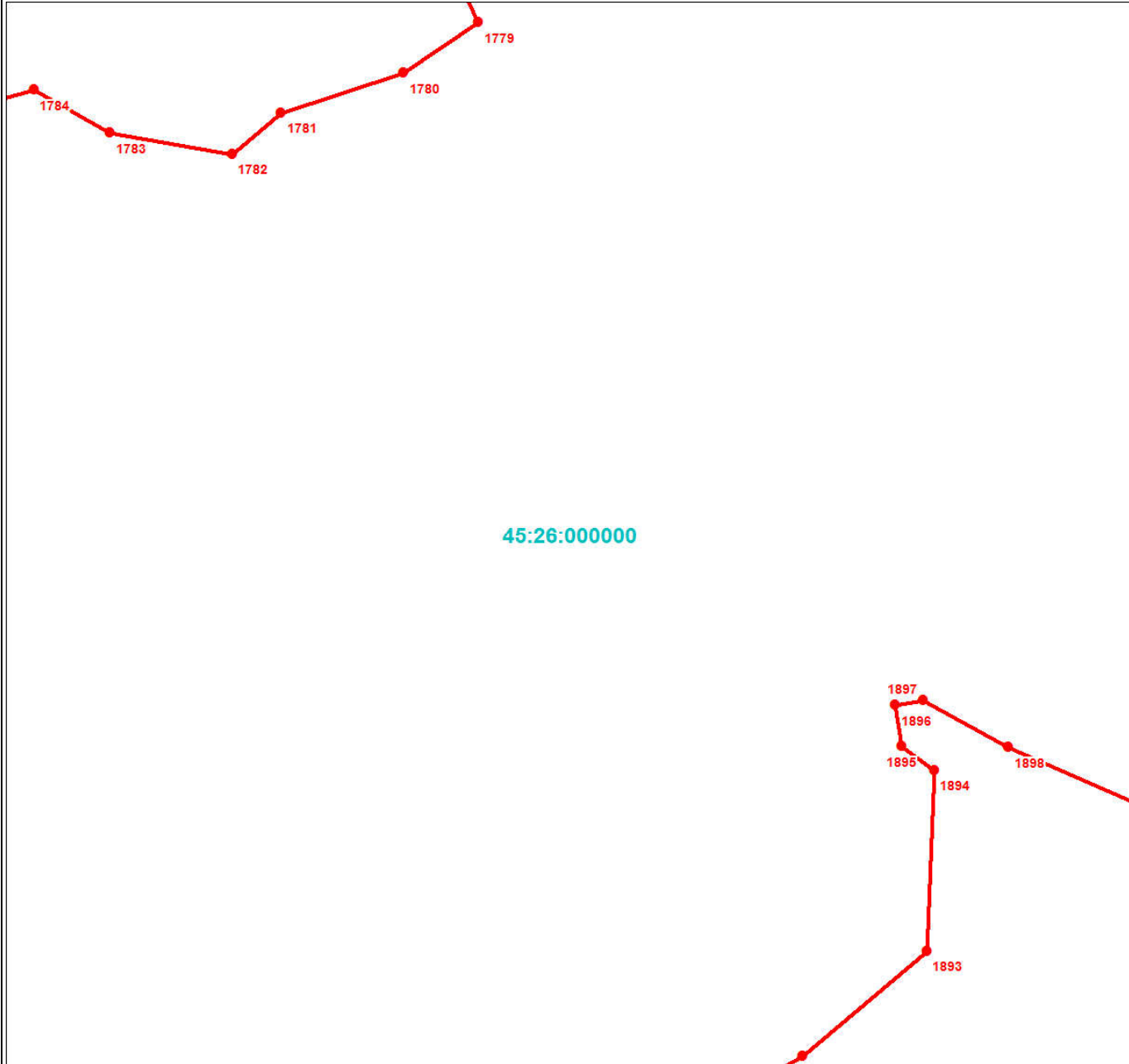
Дата 24 июня 2024 г.

Место для оттиска печати (при наличии) лица, составившего описание местоположения границ объекта



План границ объекта

Выносной лист № 49



Масштаб 1:3000

Используемые условные знаки и обозначения:

Условные обозначения представлены на листе 196

Подпись _____

Дата 24 июня 2024 г.

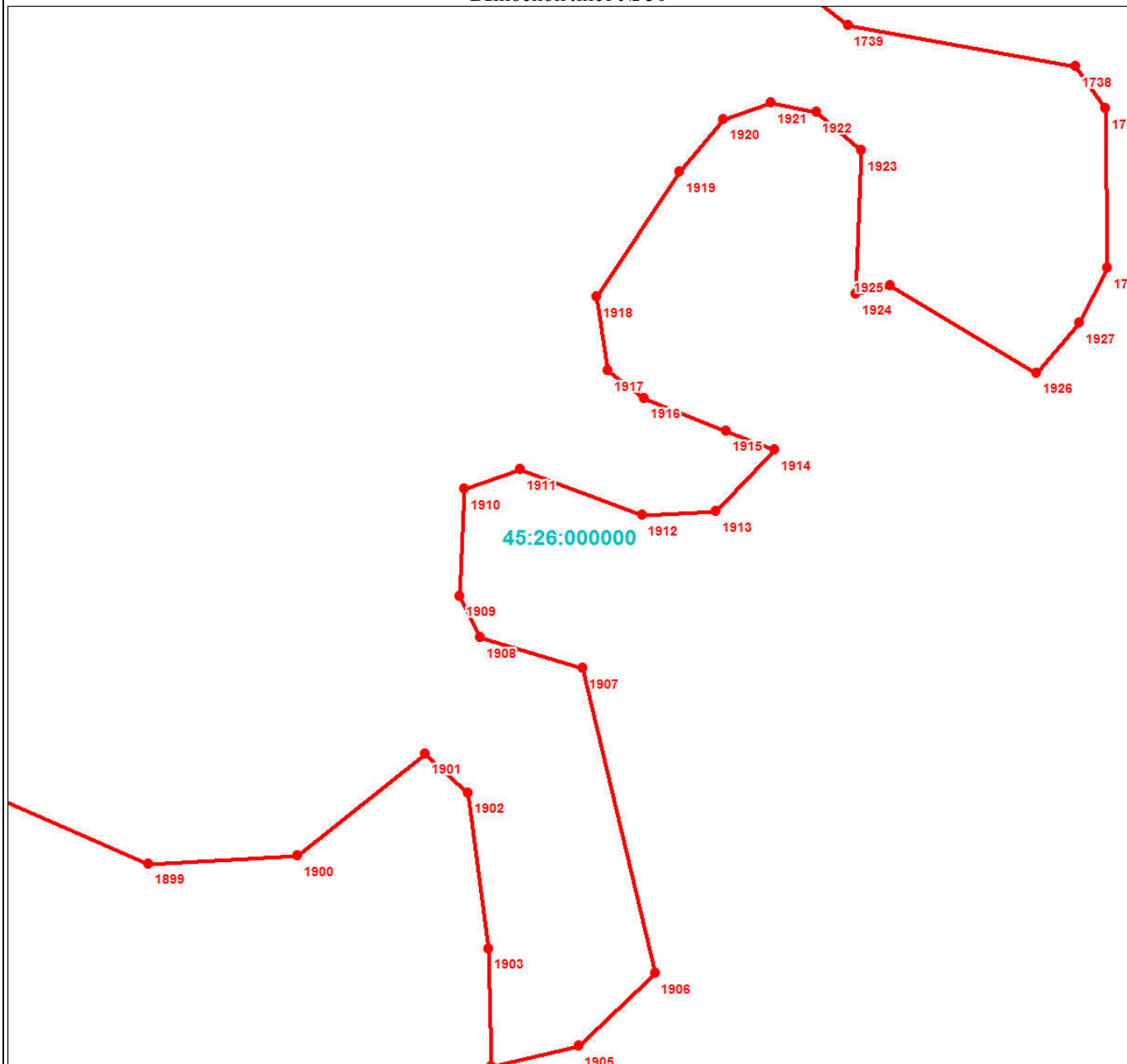
Место для оттиска печати (при наличии) лица, составившего описание местоположения границ объекта



Раздел 4

План границ объекта

Выносной лист № 50



Масштаб 1:3000

Используемые условные знаки и обозначения:

Условные обозначения представлены на листе 196

Подпись _____

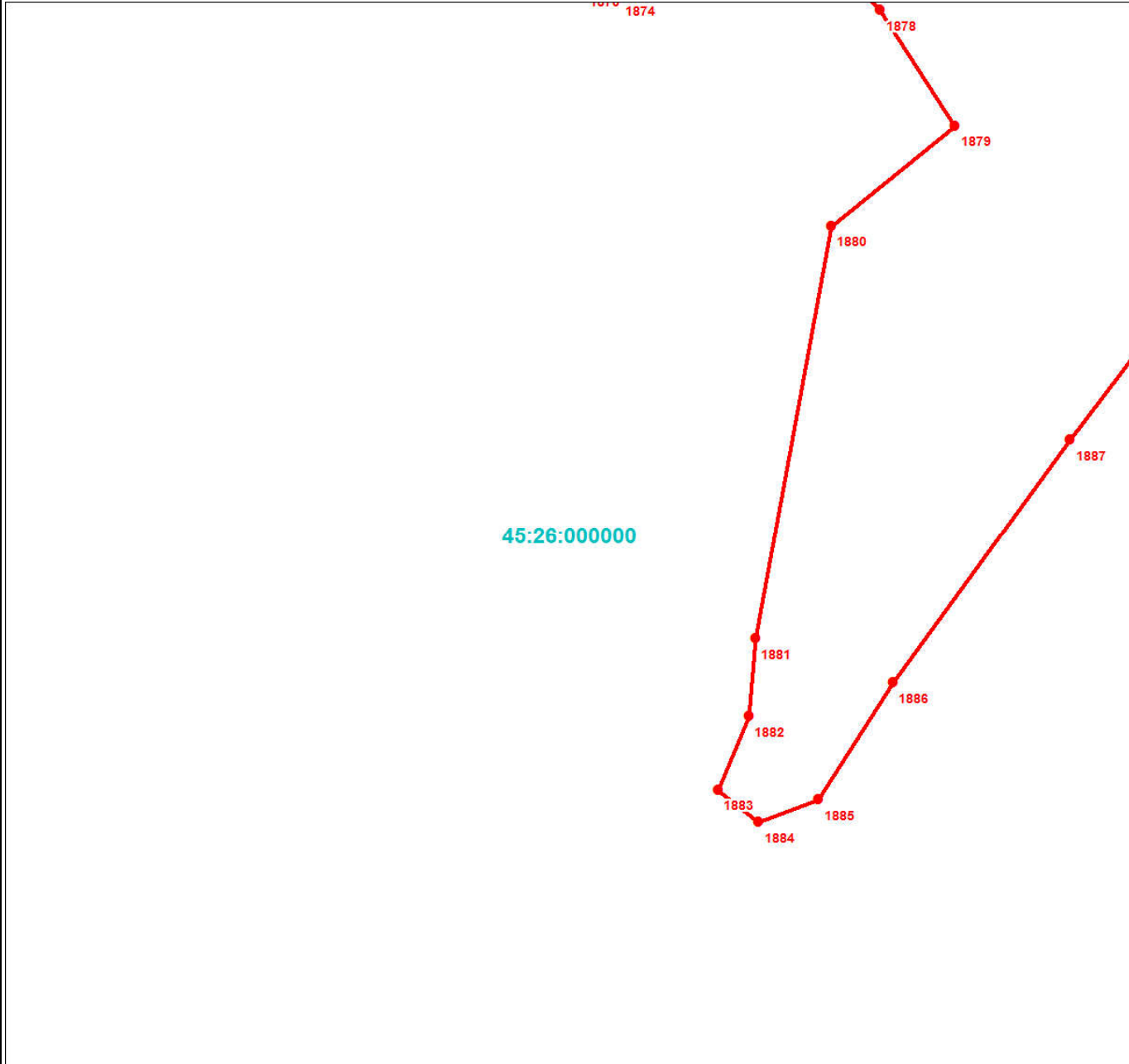
Дата 24 июня 2024 г.

Место для оттиска печати (при наличии) лица, составившего описание местоположения границ объекта



План границ объекта

Выносной лист № 51



Масштаб 1:3000

Используемые условные знаки и обозначения:

Условные обозначения представлены на листе 196

Подпись _____

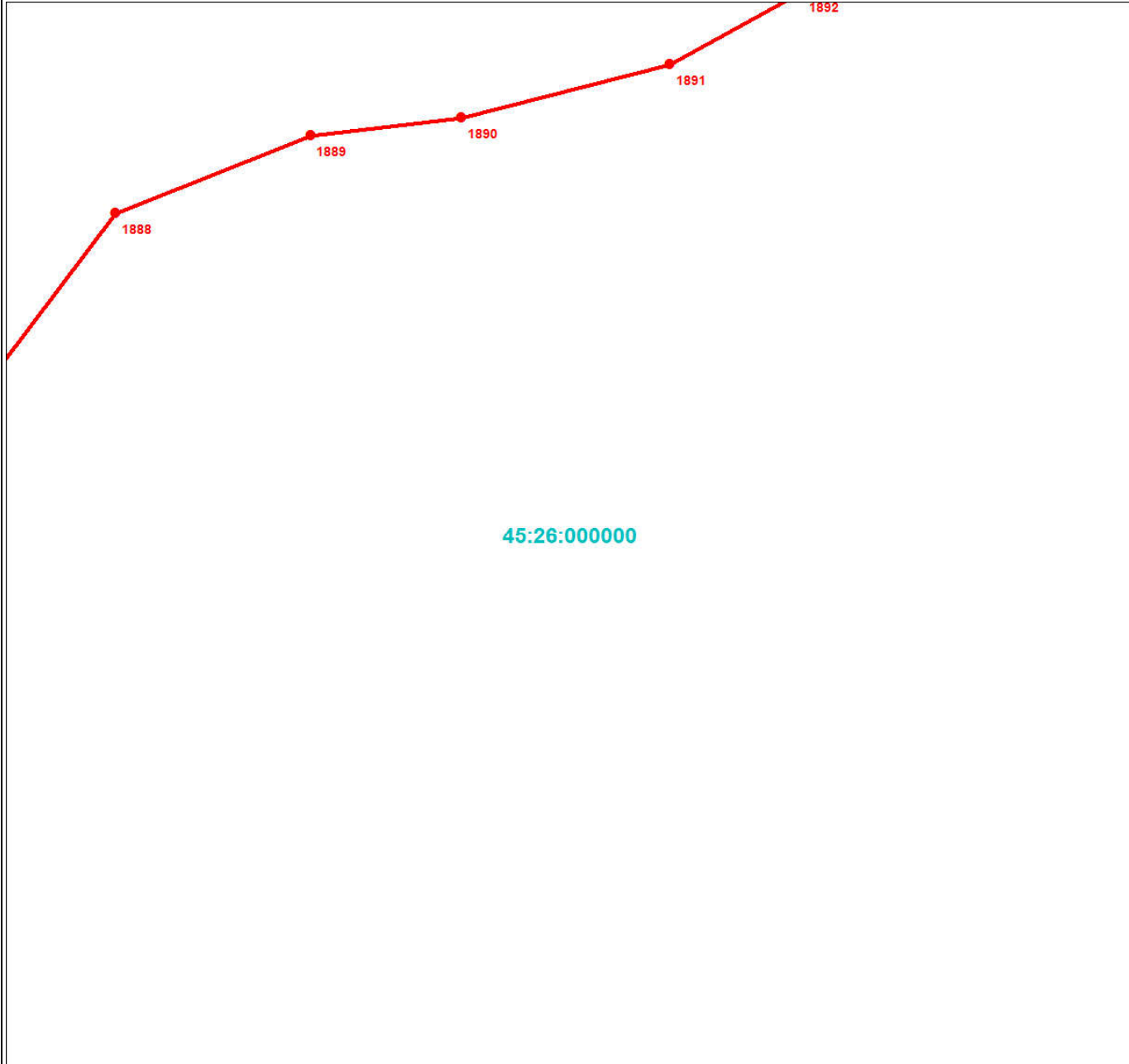
Дата 24 июня 2024 г.

Место для оттиска печати (при наличии) лица, составившего описание местоположения границ объекта



План границ объекта

Выносной лист № 52



Масштаб 1:3000

Используемые условные знаки и обозначения:

Условные обозначения представлены на листе 196

Подпись _____

Дата 24 июня 2024 г.

Место для оттиска печати (при наличии) лица, составившего описание местоположения границ объекта



План границ объекта

Выносной лист № 53

1904

45:26:000000

Масштаб 1:3000

Используемые условные знаки и обозначения:

Условные обозначения представлены на листе 196

Подпись _____



Дата 24 июня 2024 г.

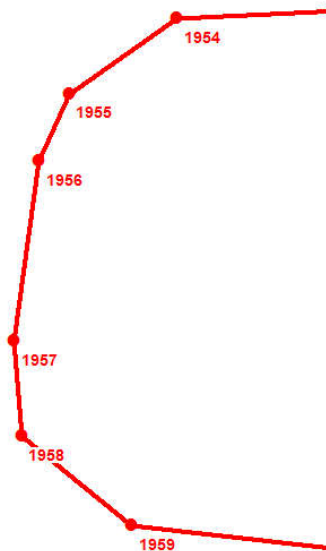
Место для оттиска печати (при наличии) лица, составившего описание местоположения границ объекта



План границ объекта

Выносной лист № 54

45:26:000000



Масштаб 1:3000

Используемые условные знаки и обозначения:

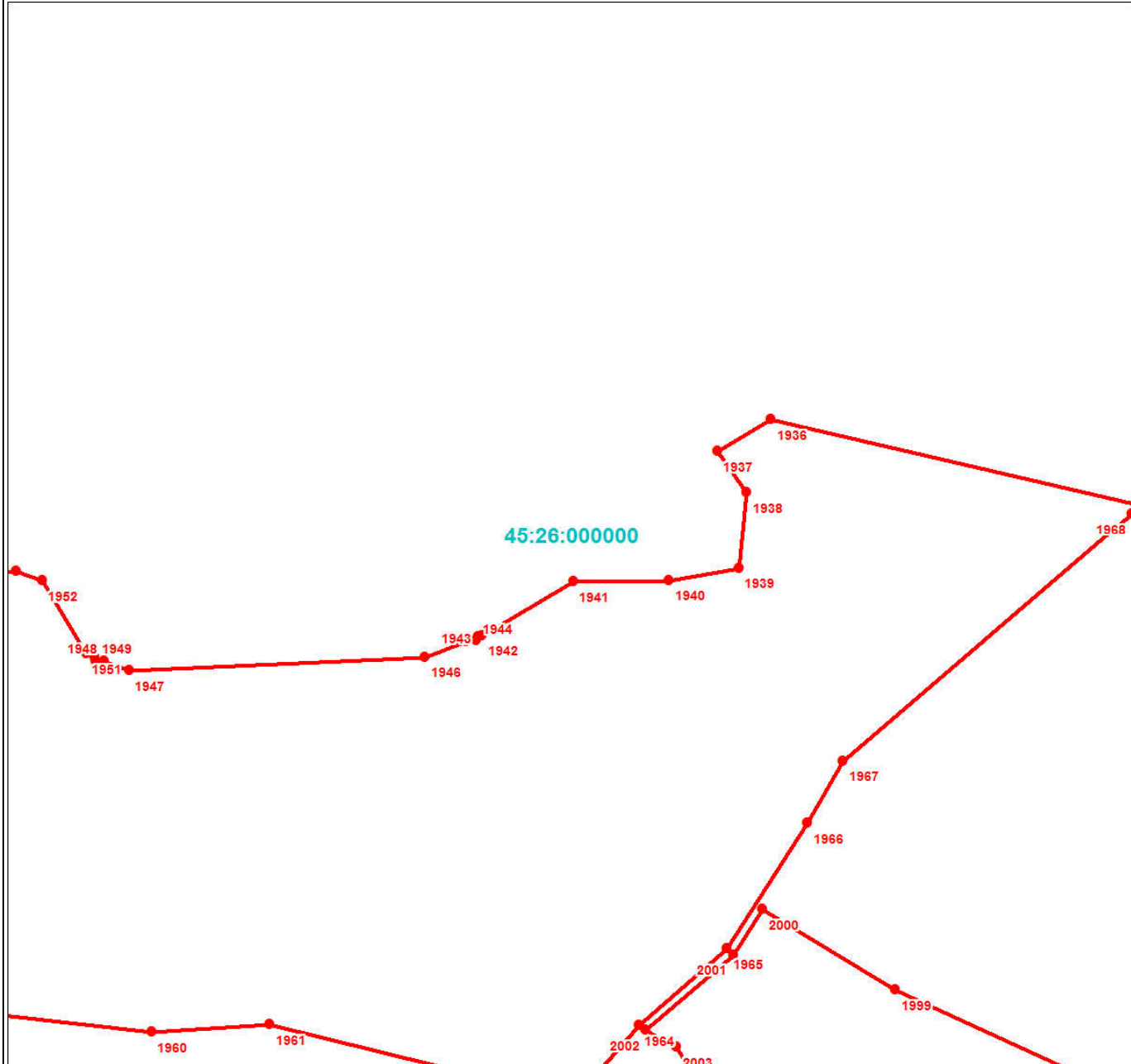
Условные обозначения представлены на листе 196

Подпись _____

Дата 24 июня 2024 г.

Место для оттиска печати (при наличии) лица, составившего описание местоположения границ объекта





Масштаб 1:3000

Используемые условные знаки и обозначения:

Условные обозначения представлены на листе 196

Подпись _____

Дата 24 июня 2024 г.

Место для оттиска печати (при наличии) лица, составившего описание местоположения границ объекта





Масштаб 1:3000

Используемые условные знаки и обозначения:

Условные обозначения представлены на листе 196

Подпись _____

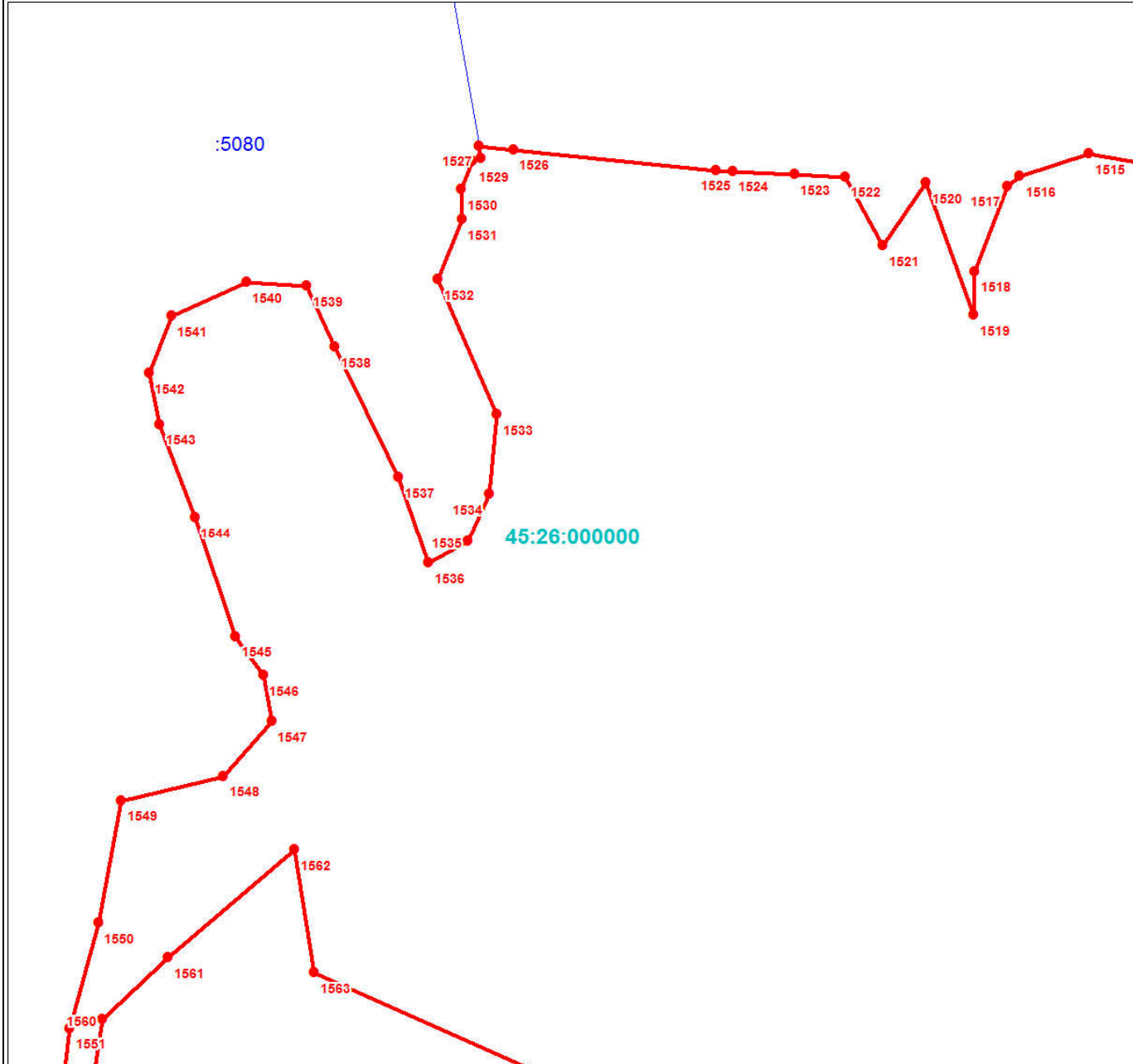
Дата 24 июня 2024 г.

Место для оттиска печати (при наличии) лица, составившего описание местоположения границ объекта



План границ объекта

Выносной лист № 57



Масштаб 1:3000

Используемые условные знаки и обозначения:

Условные обозначения представлены на листе 196

Подпись _____

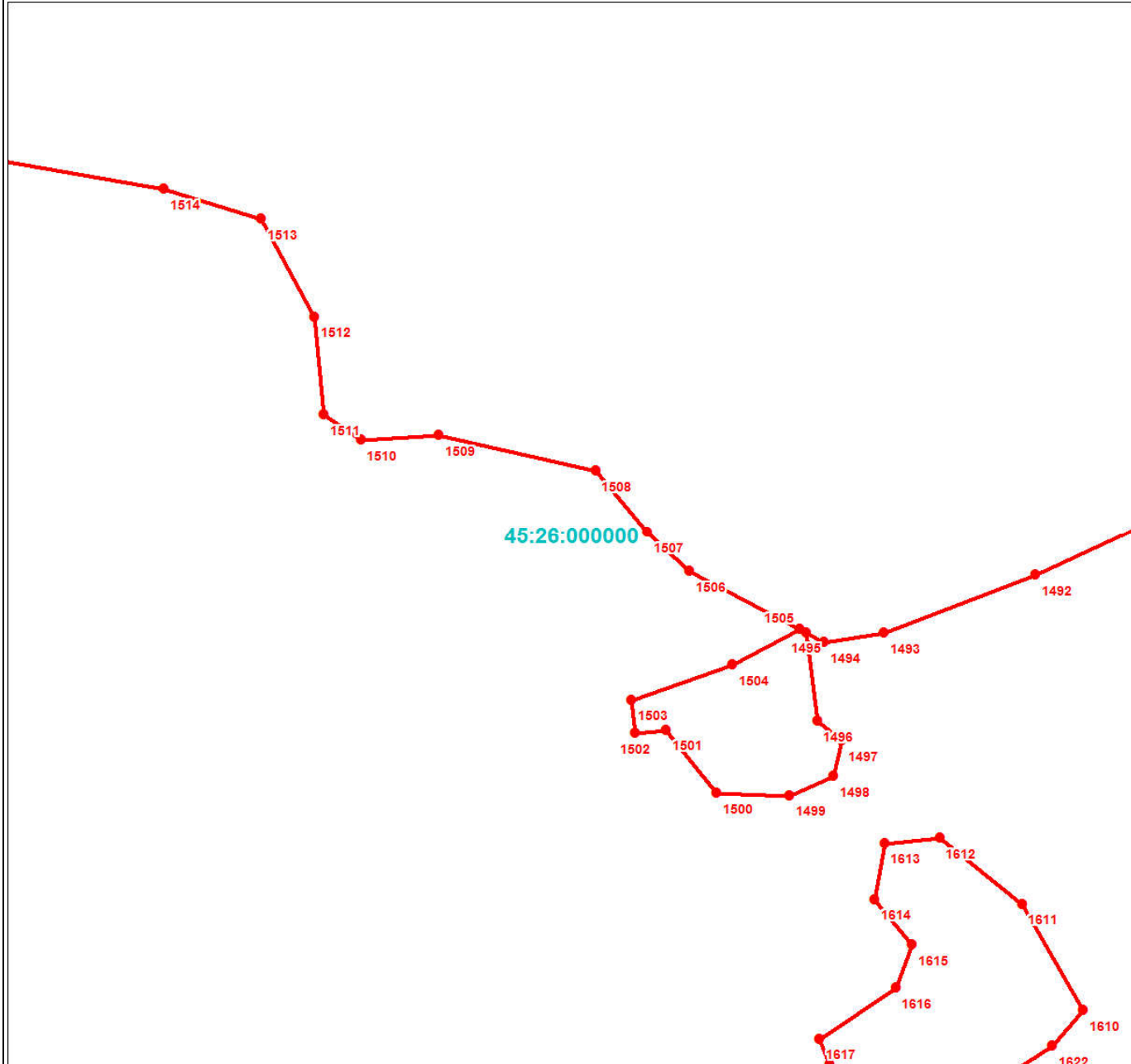
Дата 24 июня 2024 г.

Место для оттиска печати (при наличии) лица, составившего описание местоположения границ объекта



План границ объекта

Выносной лист № 58



Масштаб 1:3000

Используемые условные знаки и обозначения:

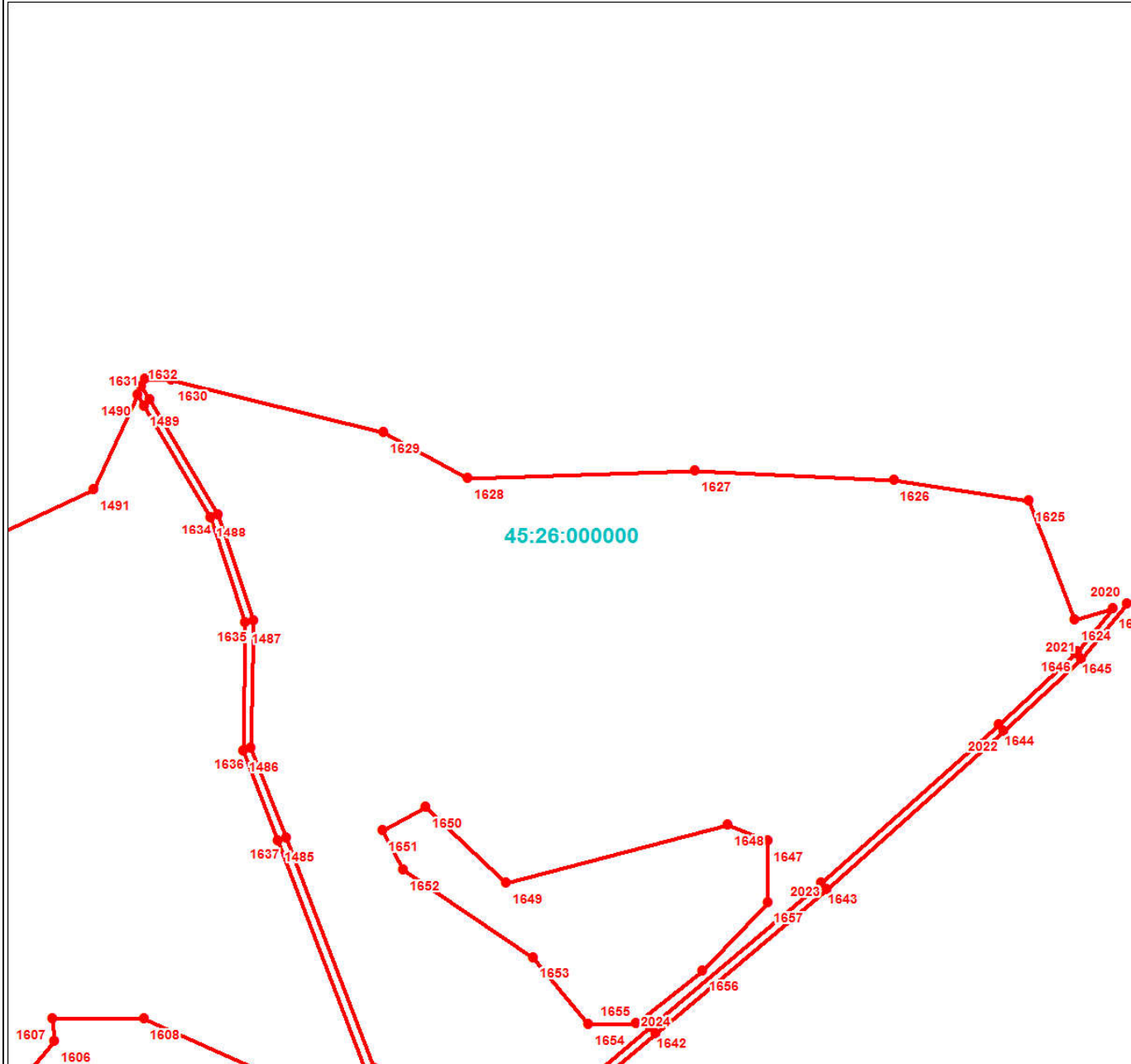
Условные обозначения представлены на листе 196

Подпись _____

Дата 24 июня 2024 г.

Место для оттиска печати (при наличии) лица, составившего описание местоположения границ объекта





Масштаб 1:3000

Используемые условные знаки и обозначения:

Условные обозначения представлены на листе 196

Подпись _____

Дата 24 июня 2024 г.

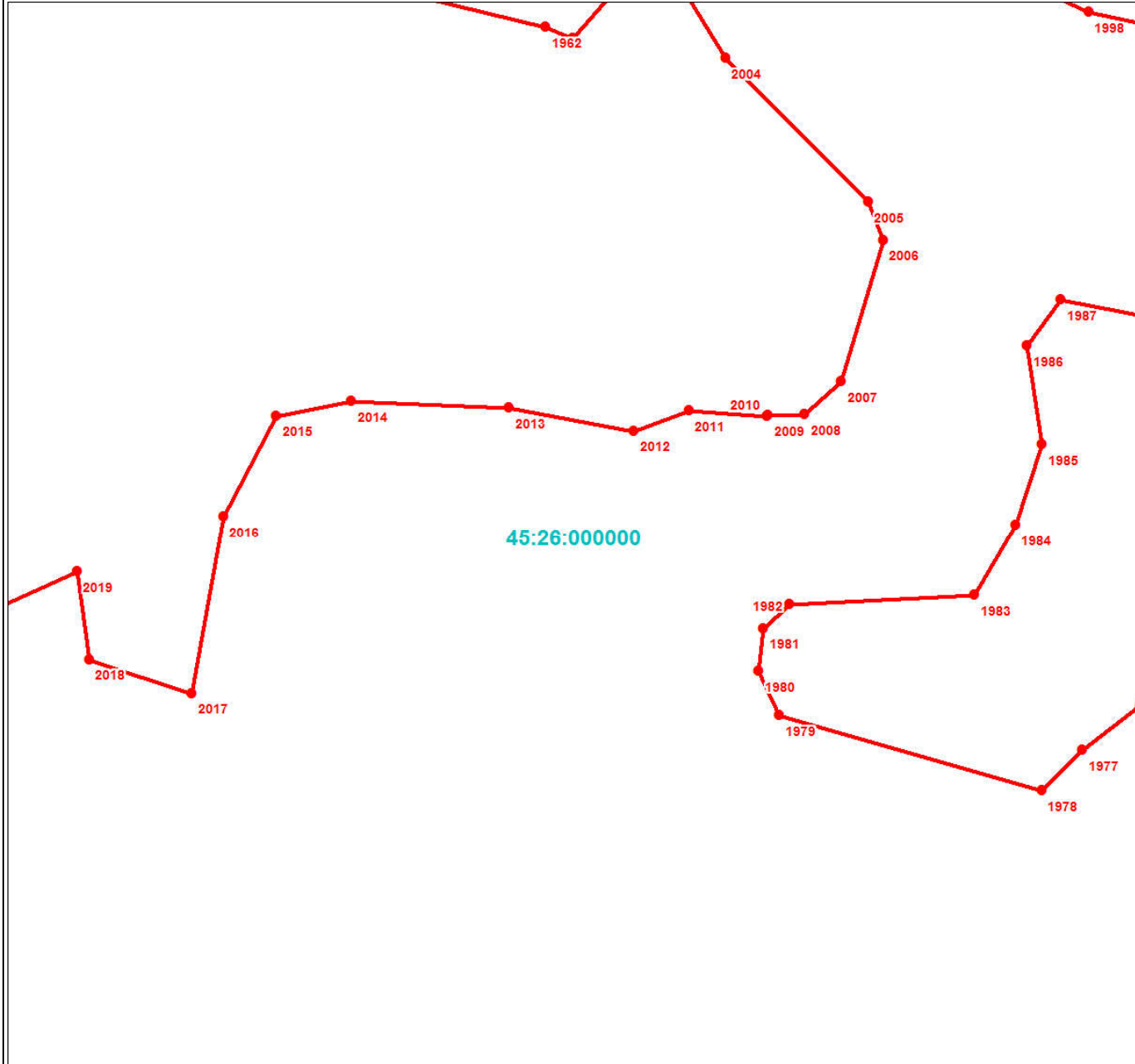
Место для оттиска печати (при наличии) лица, составившего описание местоположения границ объекта



Раздел 4

План границ объекта

Выносной лист № 60



Масштаб 1:3000

Используемые условные знаки и обозначения:

Условные обозначения представлены на листе 196

Подпись _____

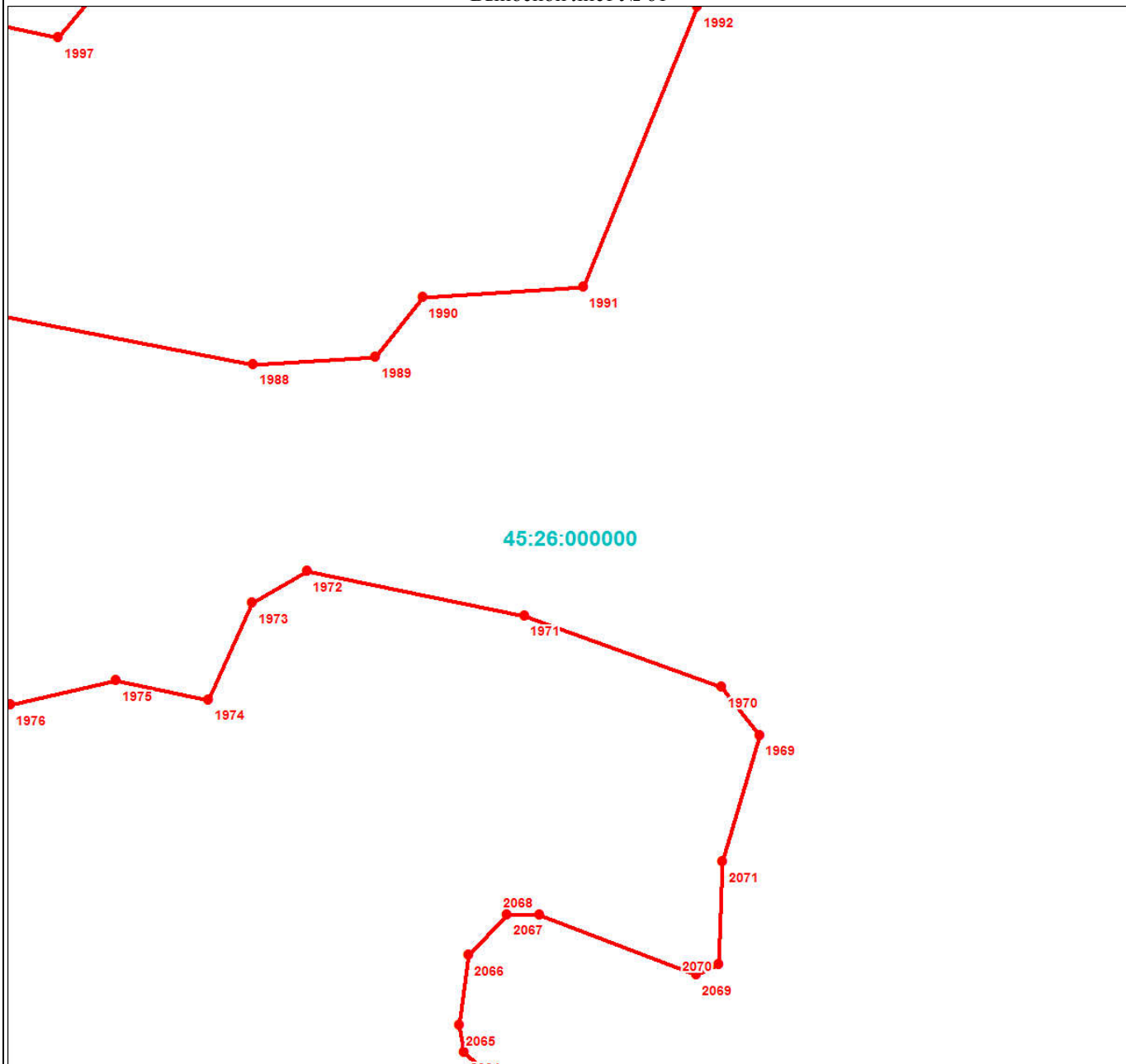
Дата 24 июня 2024 г.

Место для оттиска печати (при наличии) лица, составившего описание местоположения границ объекта



План границ объекта

Выносной лист № 61



Масштаб 1:3000

Используемые условные знаки и обозначения:

Условные обозначения представлены на листе 196

Подпись _____

Дата 24 июня 2024 г.

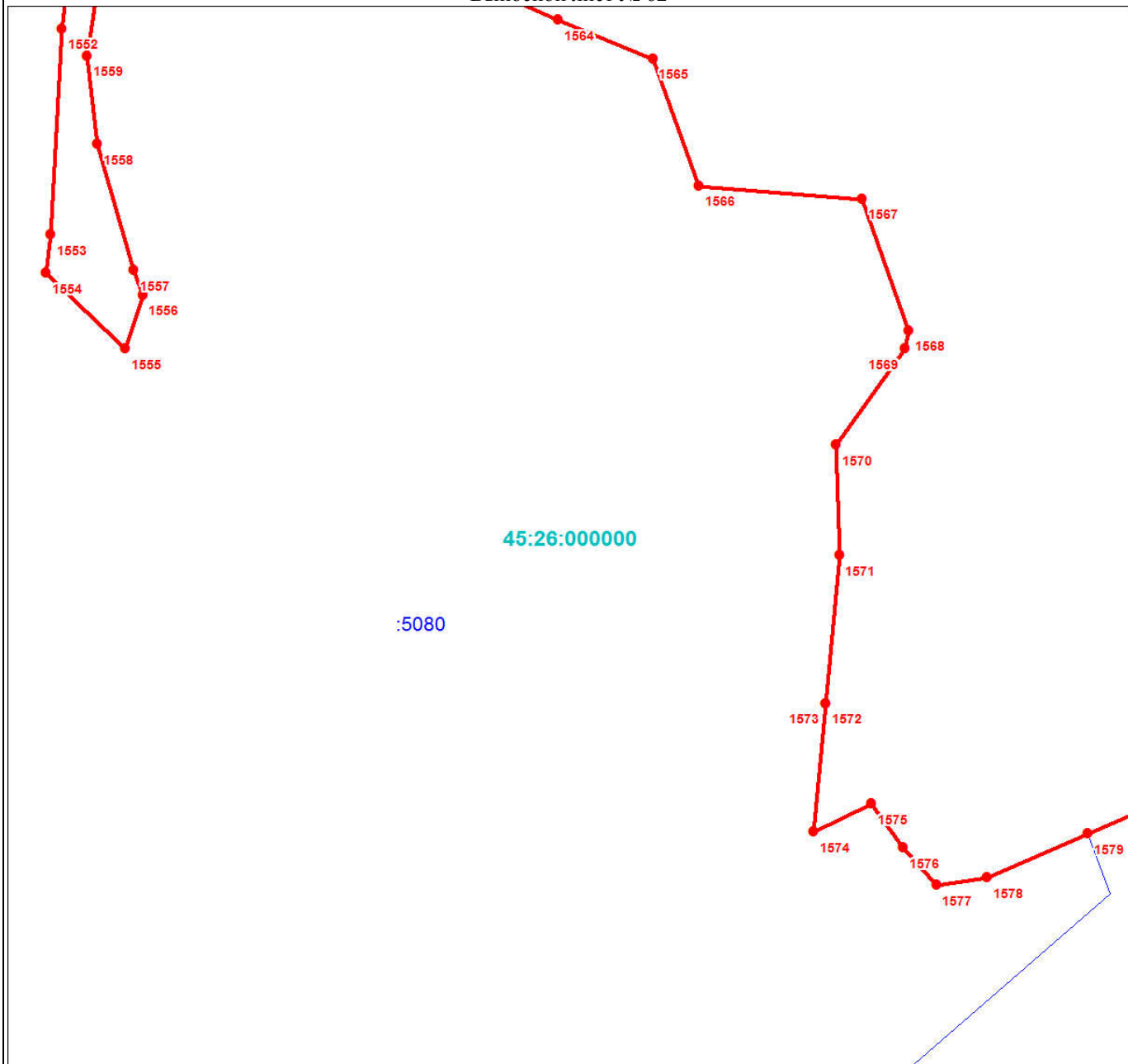
Место для оттиска печати (при наличии) лица, составившего описание местоположения границ объекта



Раздел 4

План границ объекта

Выносной лист № 62



Масштаб 1:3000

Используемые условные знаки и обозначения:

Условные обозначения представлены на листе 196

Подпись _____

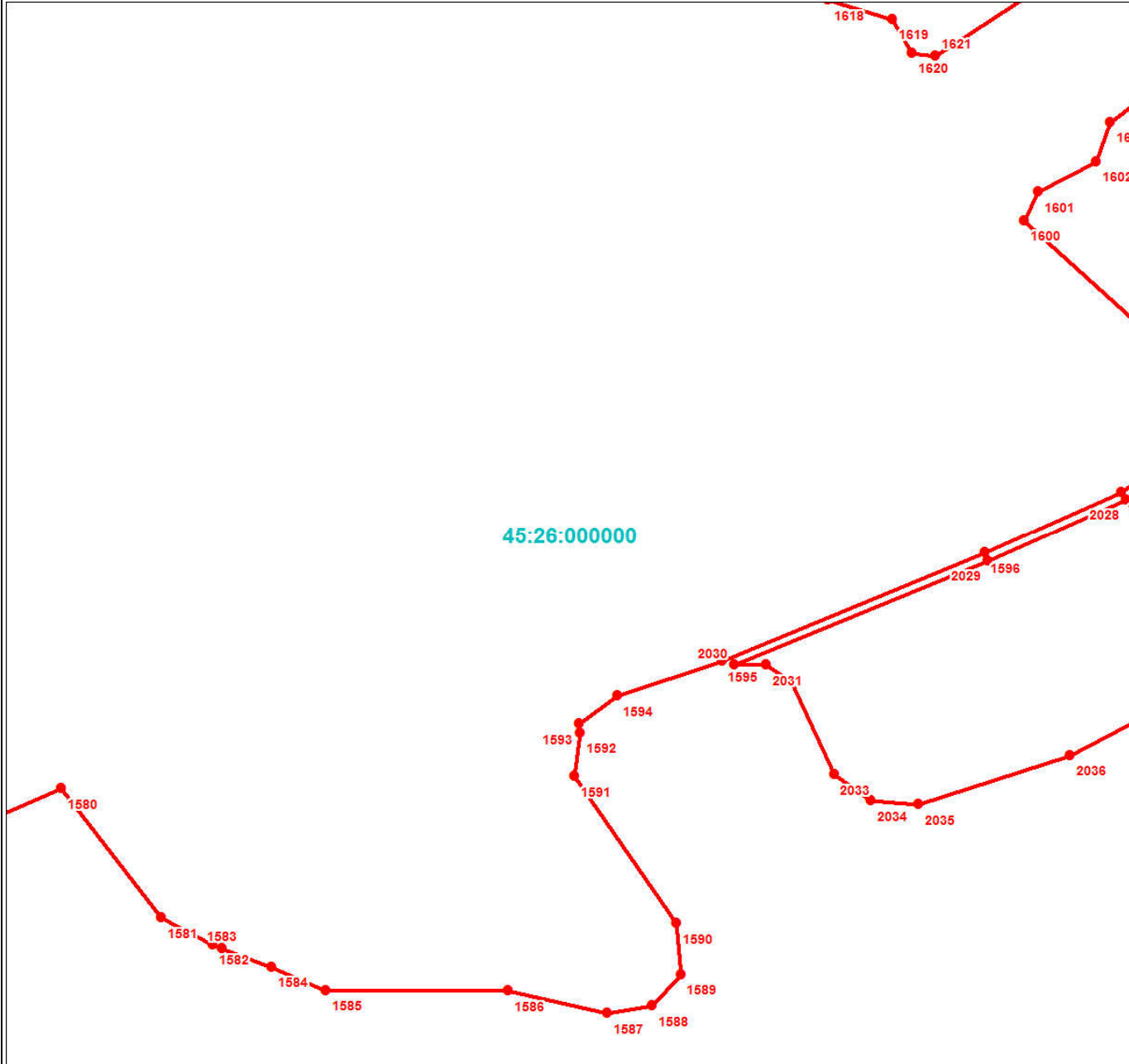
Дата 24 июня 2024 г.

Место для оттиска печати (при наличии) лица, составившего описание местоположения границ объекта



План границ объекта

Выносной лист № 63



Масштаб 1:3000

Используемые условные знаки и обозначения:

Условные обозначения представлены на листе 196

Подпись _____

Дата 24 июня 2024 г.

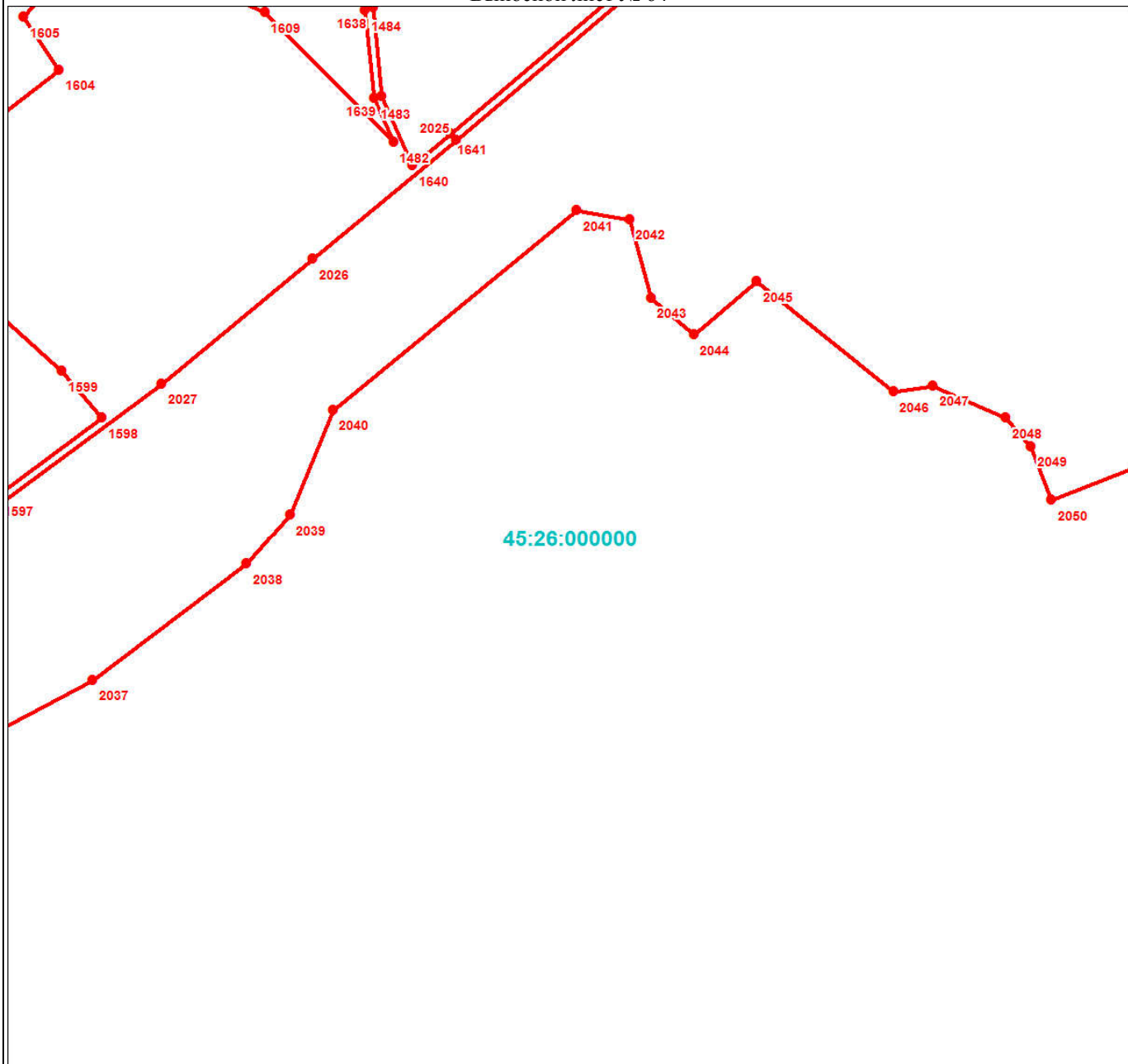
Место для оттиска печати (при наличии) лица, составившего описание местоположения границ объекта



Раздел 4

План границ объекта

Выносной лист № 64



Масштаб 1:3000

Используемые условные знаки и обозначения:

Условные обозначения представлены на листе 196

Подпись _____

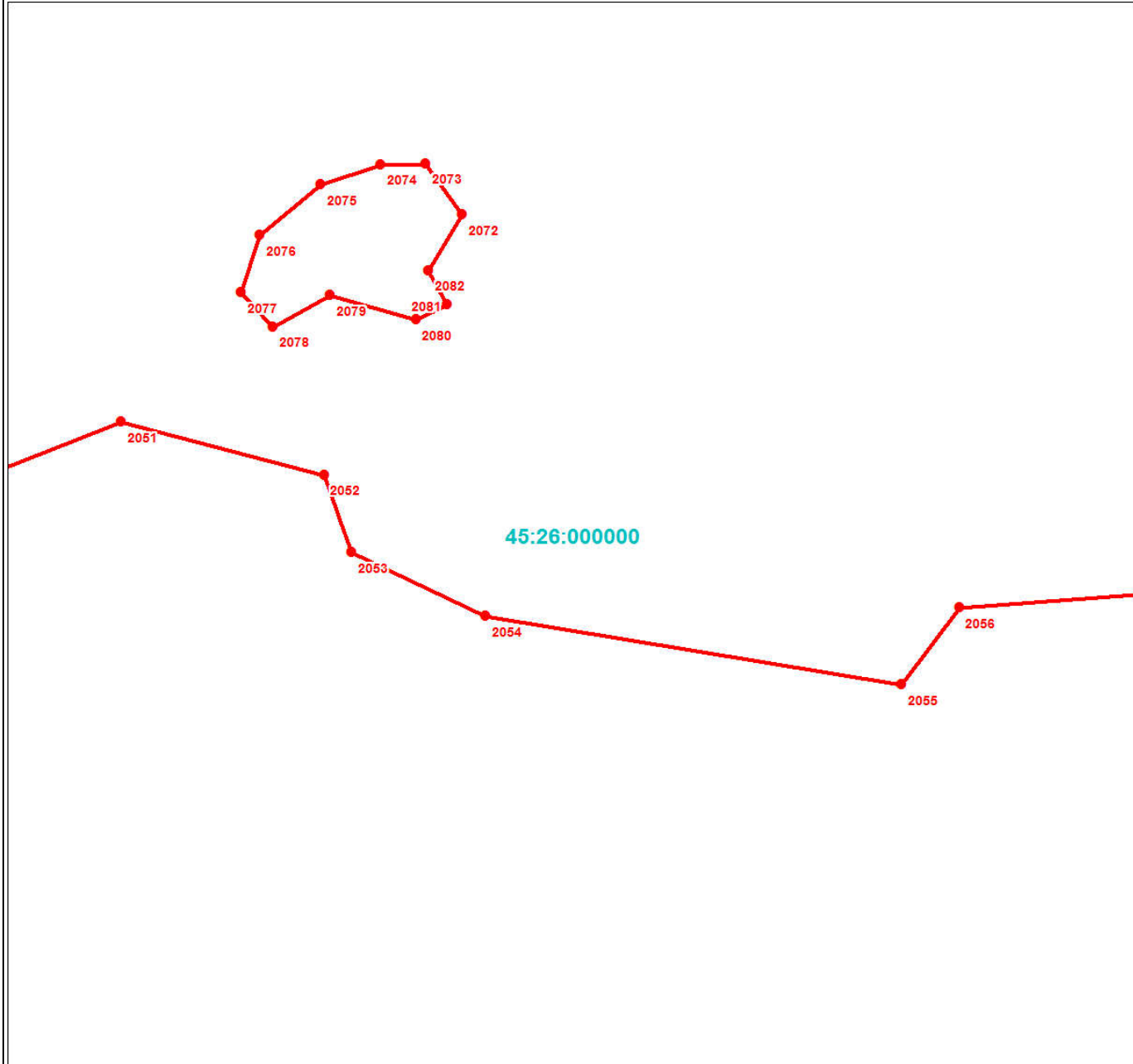
Дата 24 июня 2024 г.

Место для оттиска печати (при наличии) лица, составившего описание местоположения границ объекта



План границ объекта

Выносной лист № 65



Масштаб 1:3000

Используемые условные знаки и обозначения:

Условные обозначения представлены на листе 196

Подпись _____

Дата 24 июня 2024 г.

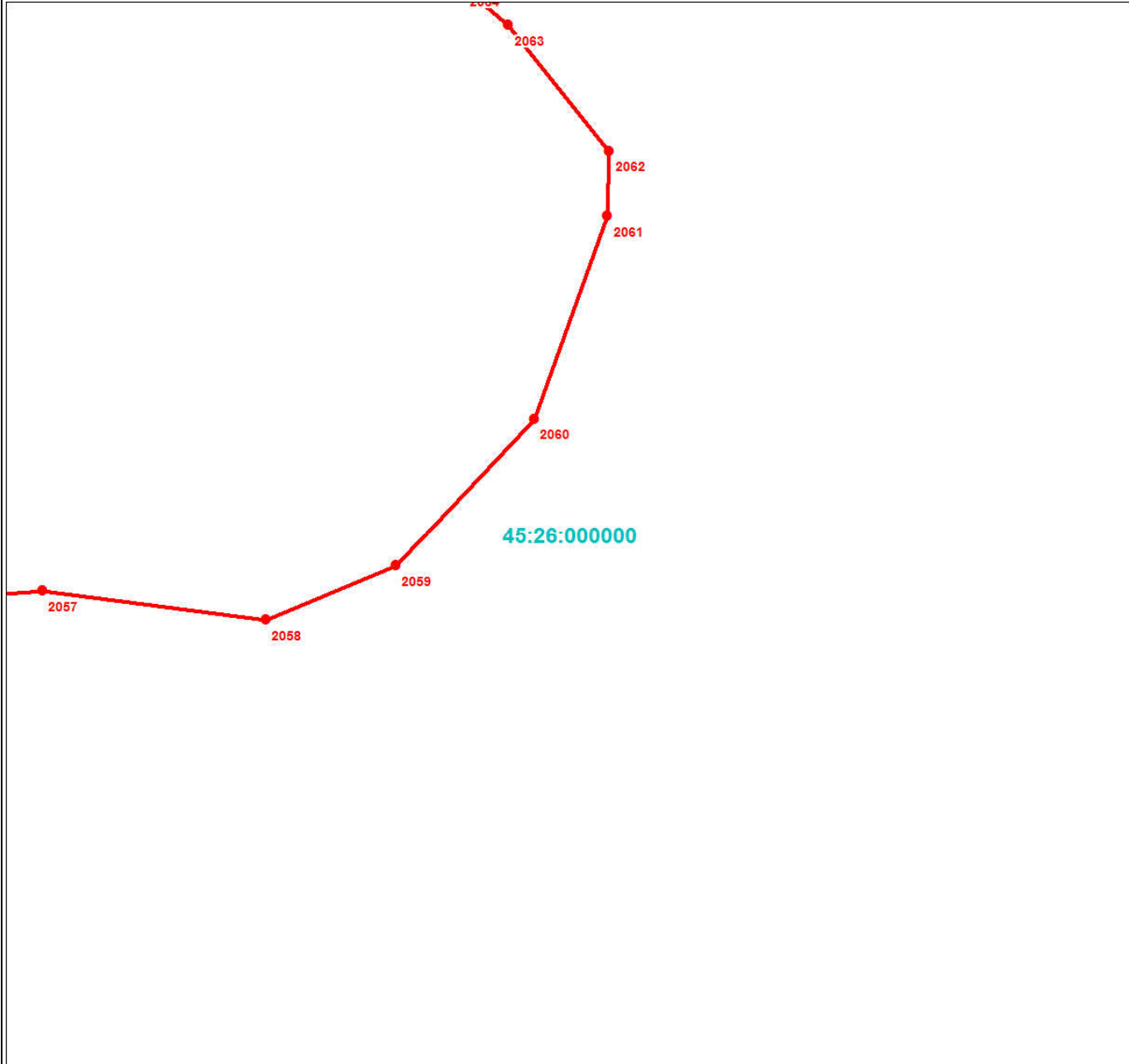
Место для оттиска печати (при наличии) лица, составившего описание местоположения границ объекта



Раздел 4

План границ объекта

Выносной лист № 66



Масштаб 1:3000

Используемые условные знаки и обозначения:

Условные обозначения представлены на листе 196

Подпись _____

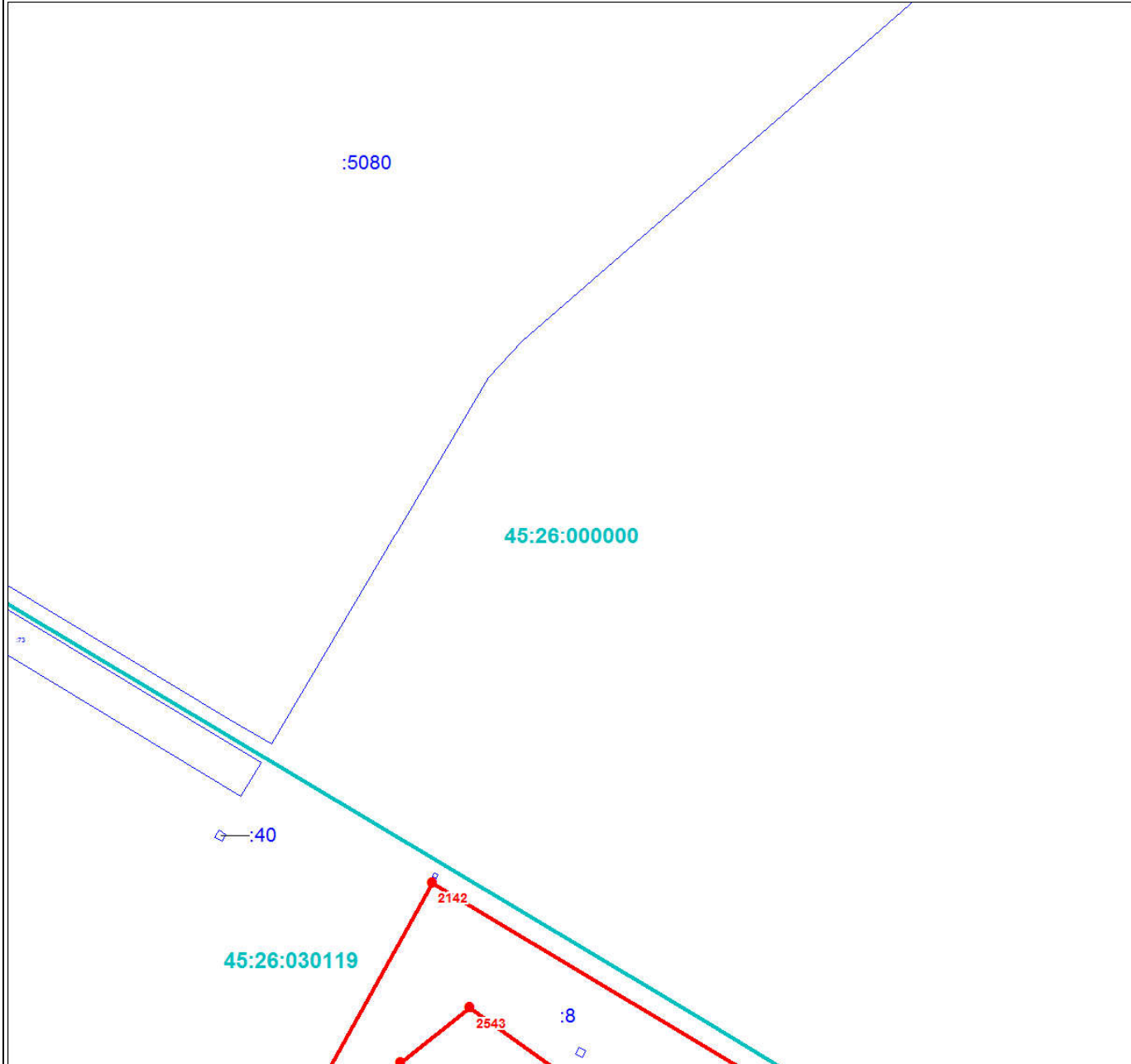
Дата 24 июня 2024 г.

Место для оттиска печати (при наличии) лица, составившего описание местоположения границ объекта



План границ объекта

Выносной лист № 67



Масштаб 1:3000

Используемые условные знаки и обозначения:

Условные обозначения представлены на листе 196

Подпись _____

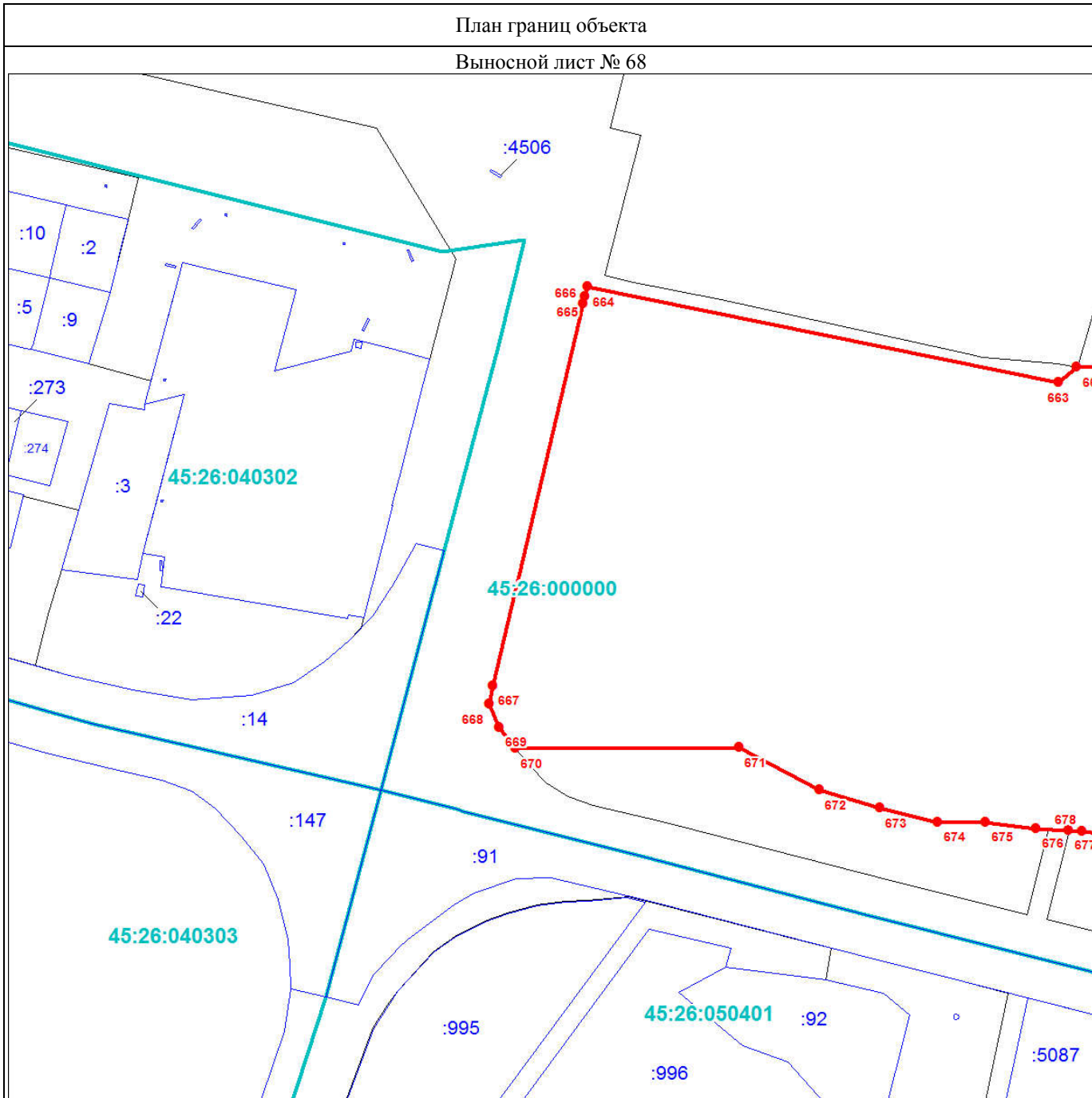
Дата 24 июня 2024 г.

Место для оттиска печати (при наличии) лица, составившего описание местоположения границ объекта



План границ объекта

Выносной лист № 68



Масштаб 1:3000

Используемые условные знаки и обозначения:

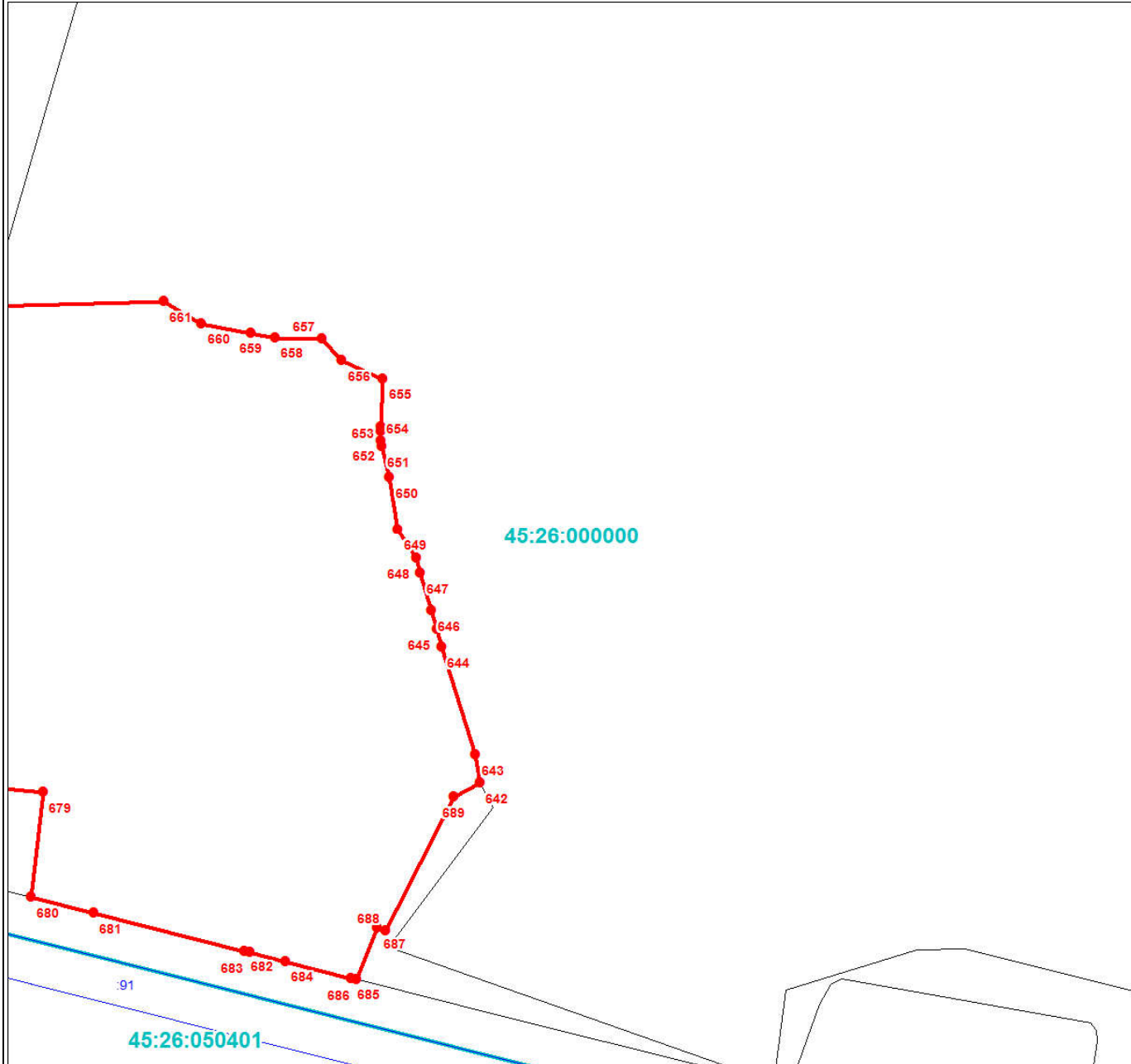
Условные обозначения представлены на листе 196

Подпись _____

Дата 24 июня 2024 г.

Место для оттиска печати (при наличии) лица, составившего описание местоположения границ объекта





Масштаб 1:3000

Используемые условные знаки и обозначения:

Условные обозначения представлены на листе 196

Подпись _____

Дата 24 июня 2024 г.

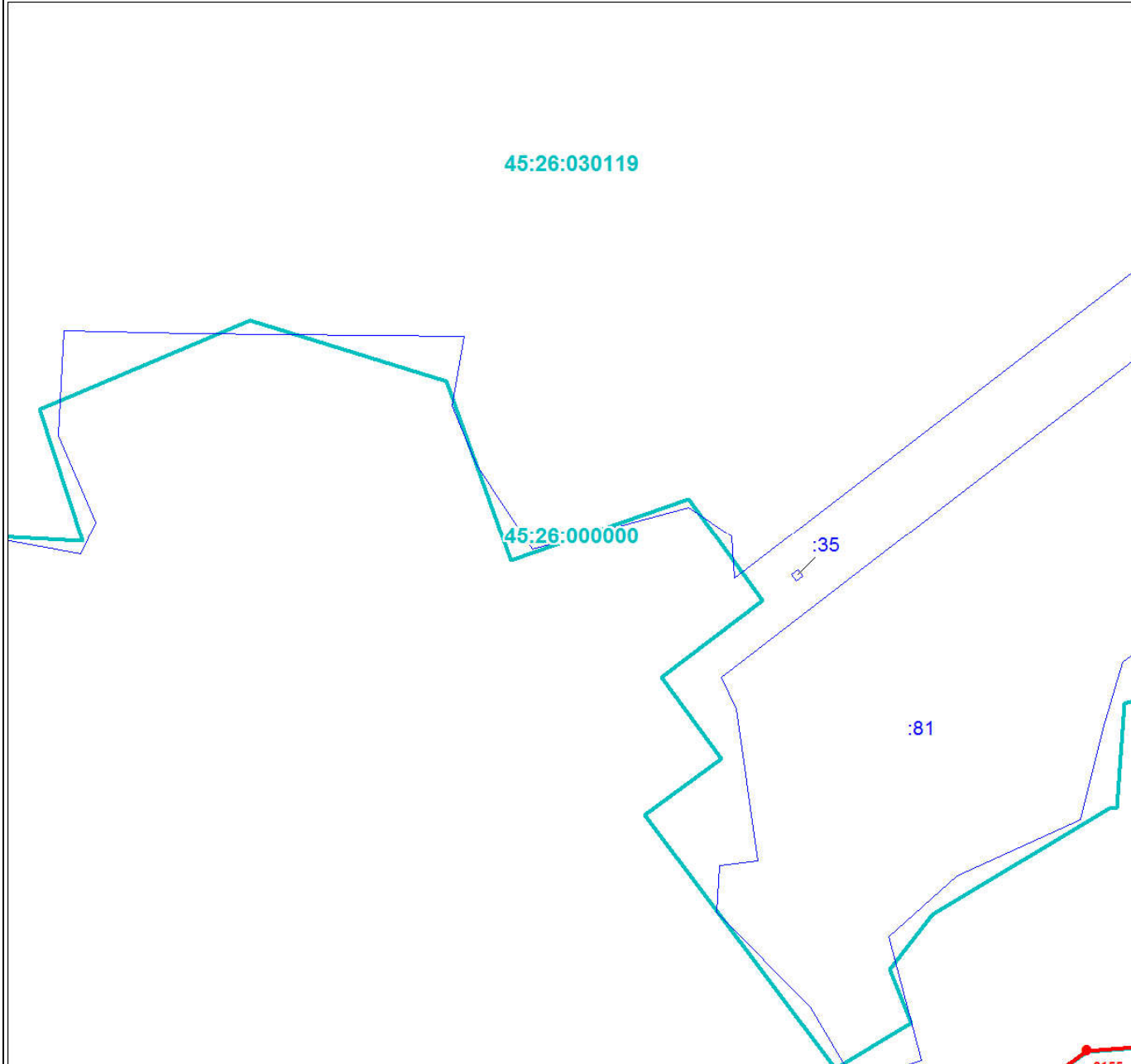
Место для оттиска печати (при наличии) лица, составившего описание местоположения границ объекта



Раздел 4

План границ объекта

Выносной лист № 70



Масштаб 1:3000

Используемые условные знаки и обозначения:

Условные обозначения представлены на листе 196

Подпись _____

Дата 24 июня 2024 г.

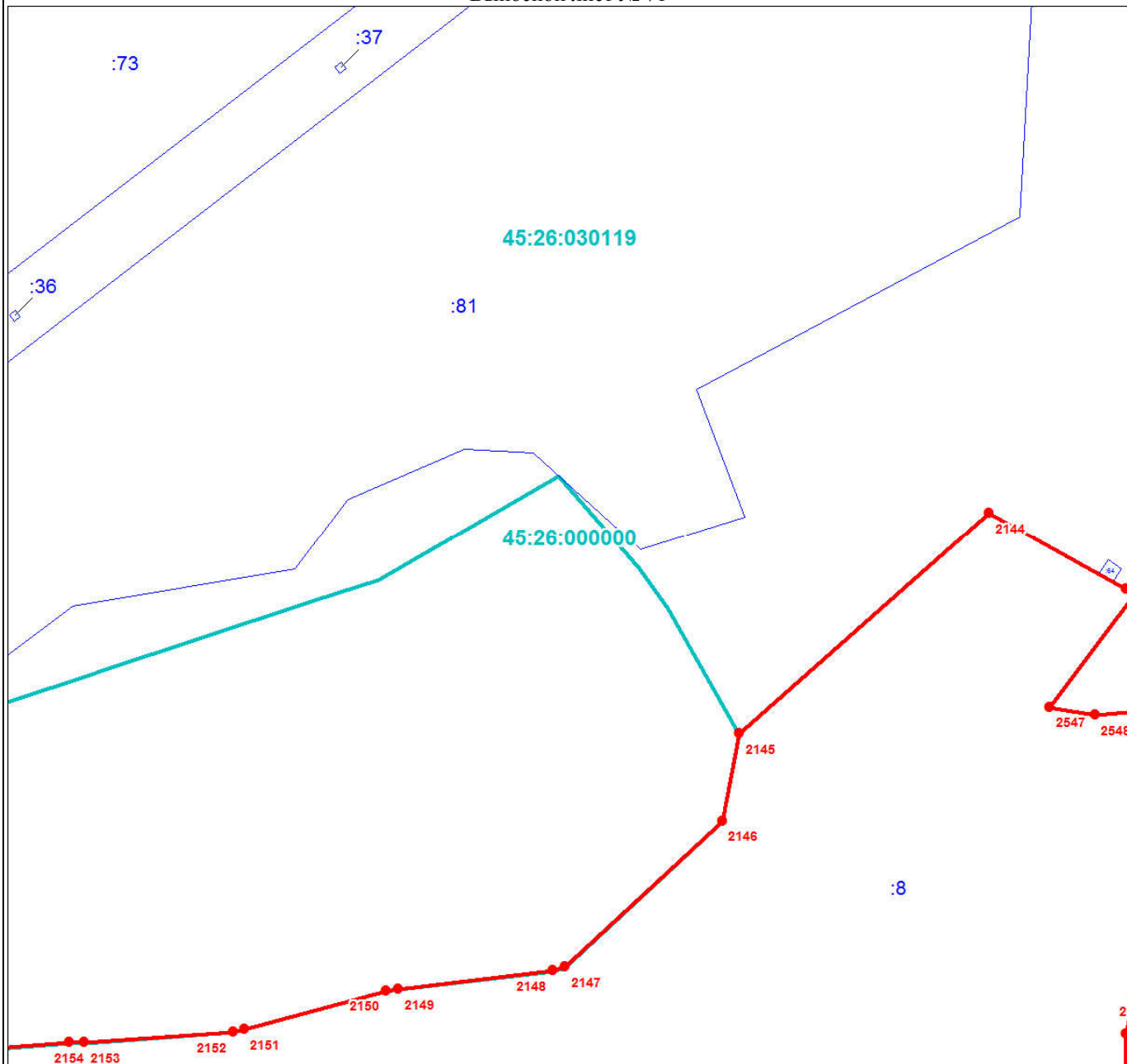
Место для оттиска печати (при наличии) лица, составившего описание местоположения границ объекта



Раздел 4

План границ объекта

Выносной лист № 71



Масштаб 1:3000

Используемые условные знаки и обозначения:

Условные обозначения представлены на листе 196

Подпись _____

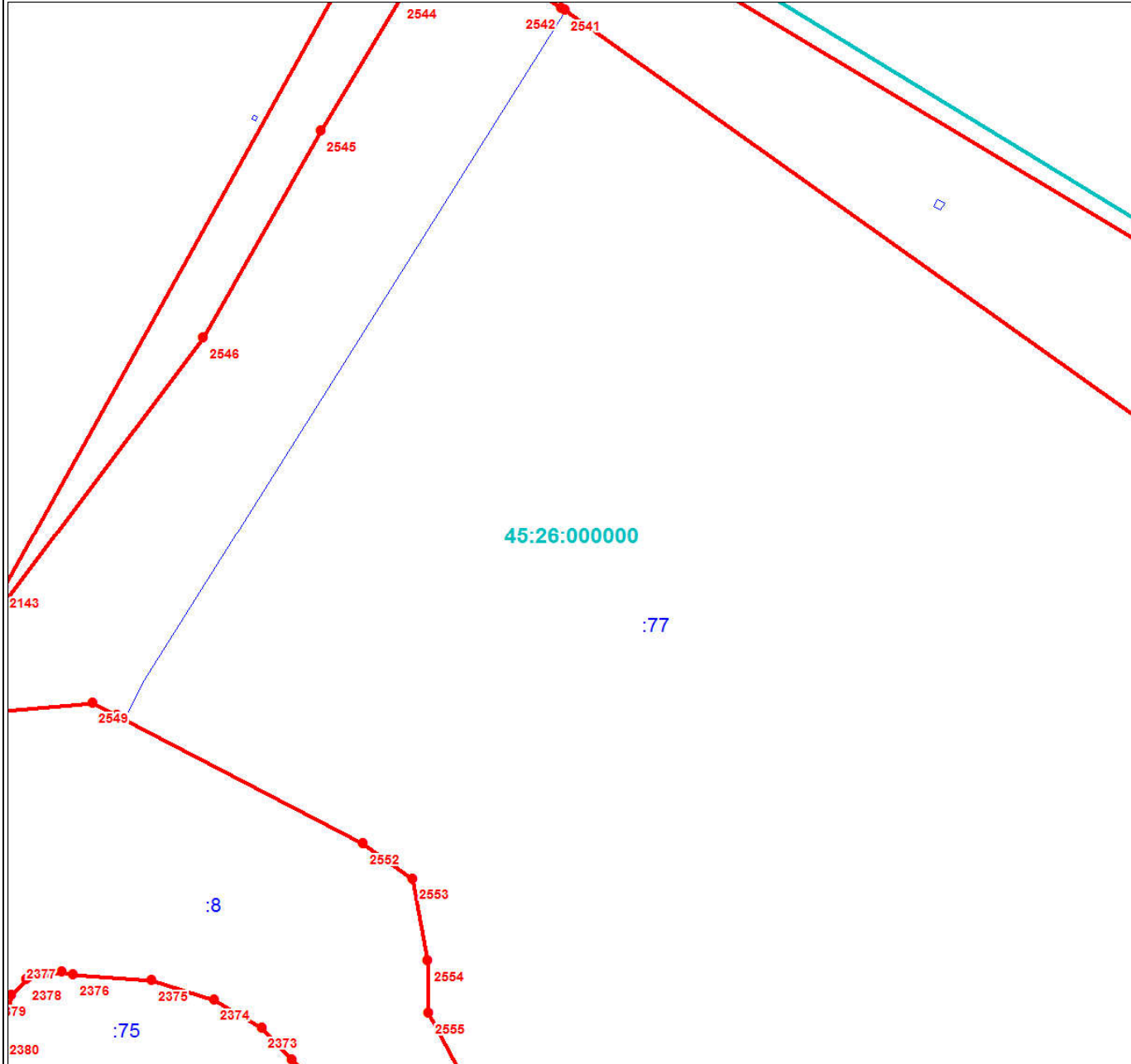
Дата 24 июня 2024 г.

Место для оттиска печати (при наличии) лица, составившего описание местоположения границ объекта



План границ объекта

Выносной лист № 72



Масштаб 1:3000

Используемые условные знаки и обозначения:

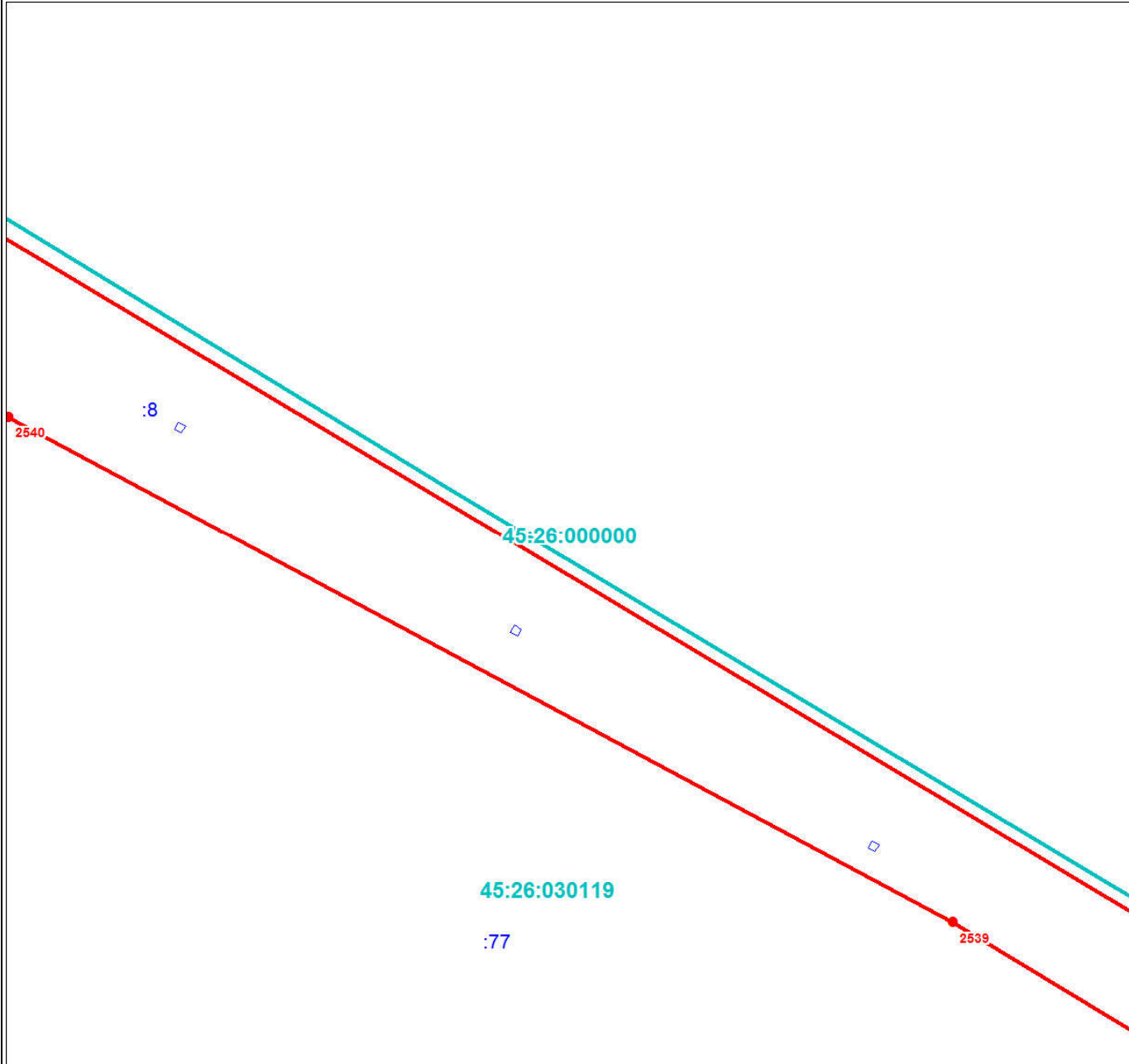
Условные обозначения представлены на листе 196

Подпись _____

Дата 24 июня 2024 г.

Место для оттиска печати (при наличии) лица, составившего описание местоположения границ объекта





Масштаб 1:3000

Используемые условные знаки и обозначения:

Условные обозначения представлены на листе 196

Подпись _____

Дата 24 июня 2024 г.

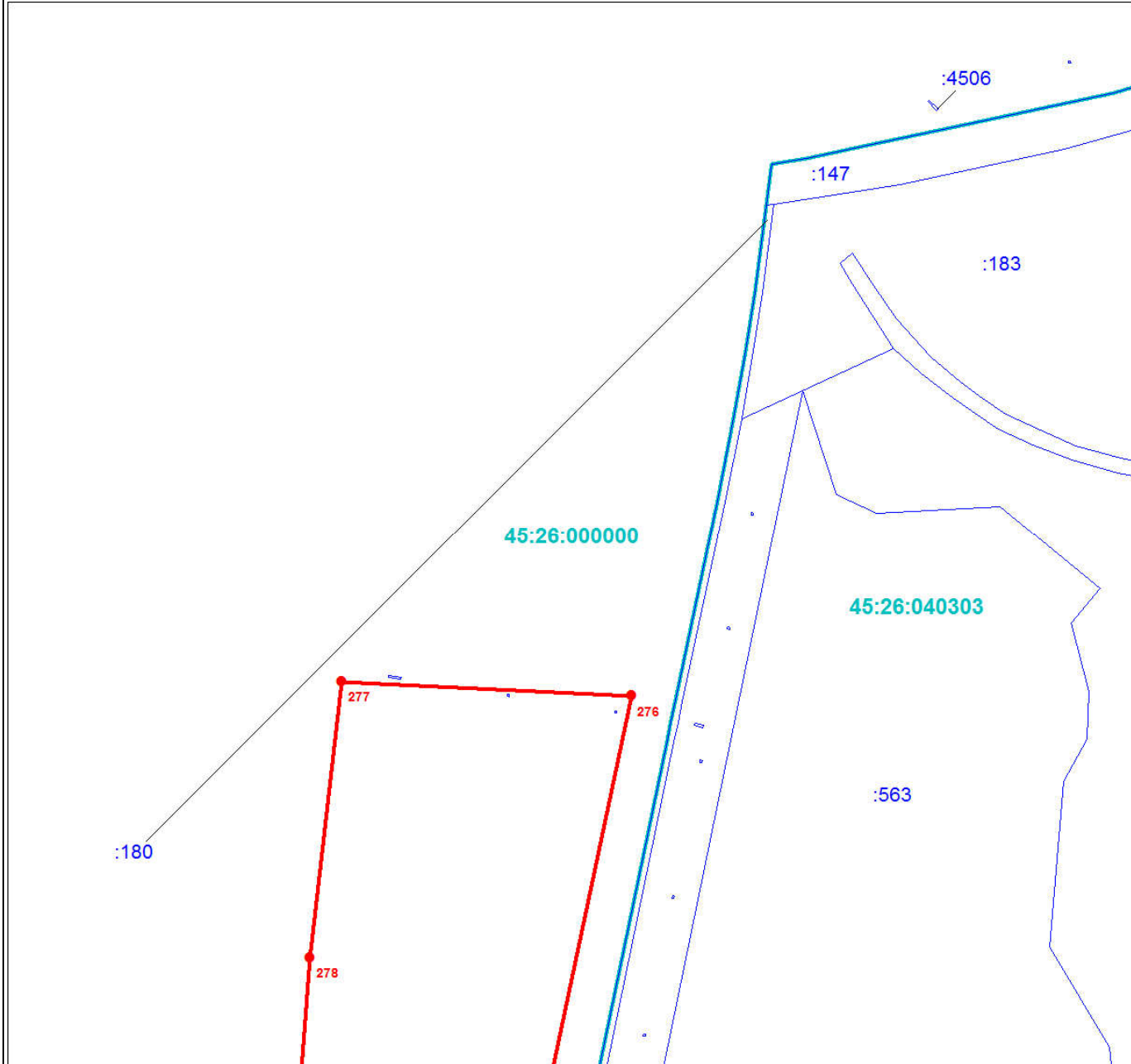
Место для оттиска печати (при наличии) лица, составившего описание местоположения границ объекта



Раздел 4

План границ объекта

Выносной лист № 74



Масштаб 1:3000

Используемые условные знаки и обозначения:

Условные обозначения представлены на листе 196

Подпись _____

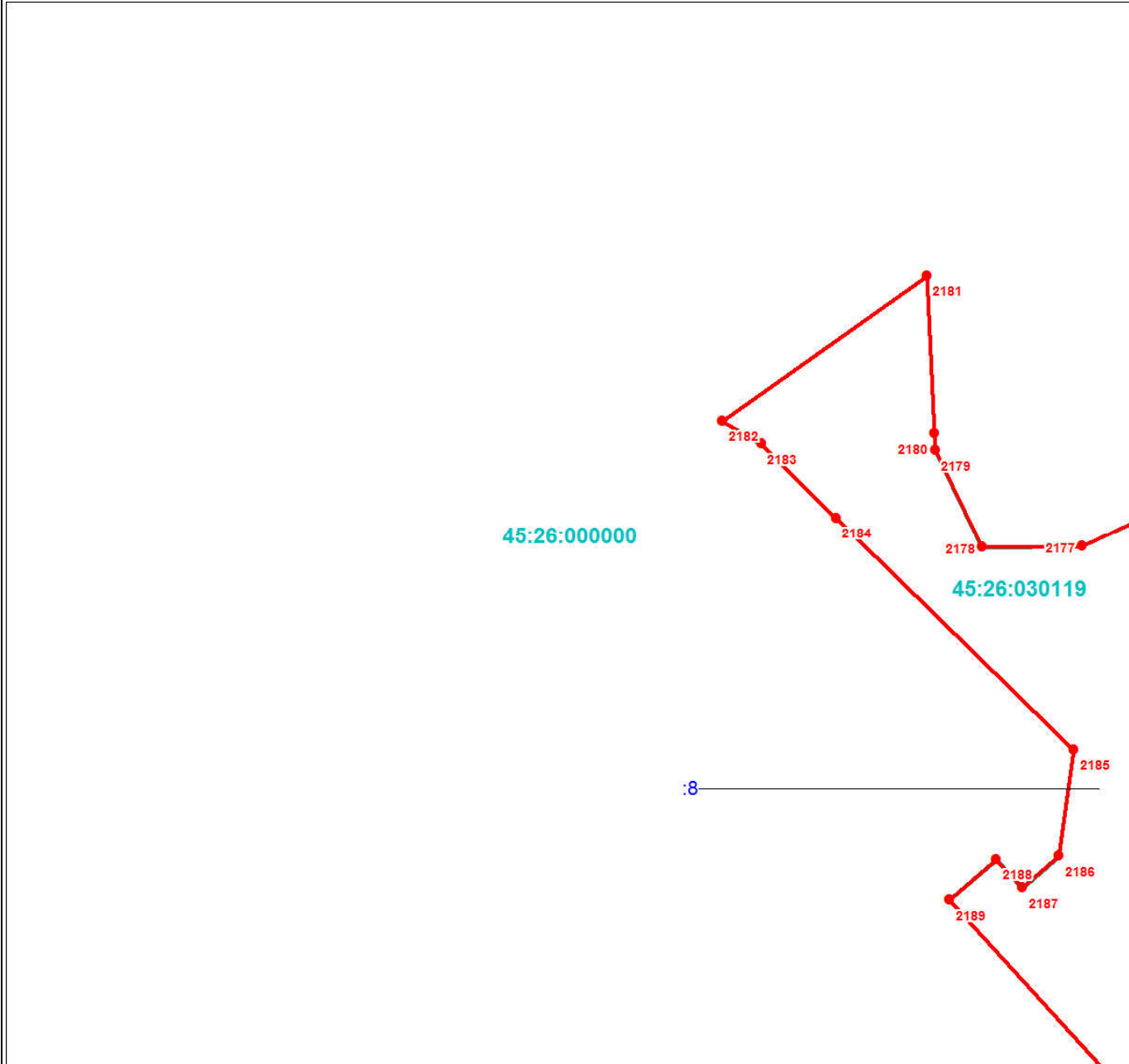
Дата 24 июня 2024 г.

Место для оттиска печати (при наличии) лица, составившего описание местоположения границ объекта



План границ объекта

Выносной лист № 75



Масштаб 1:3000

Используемые условные знаки и обозначения:

Условные обозначения представлены на листе 196

Подпись _____

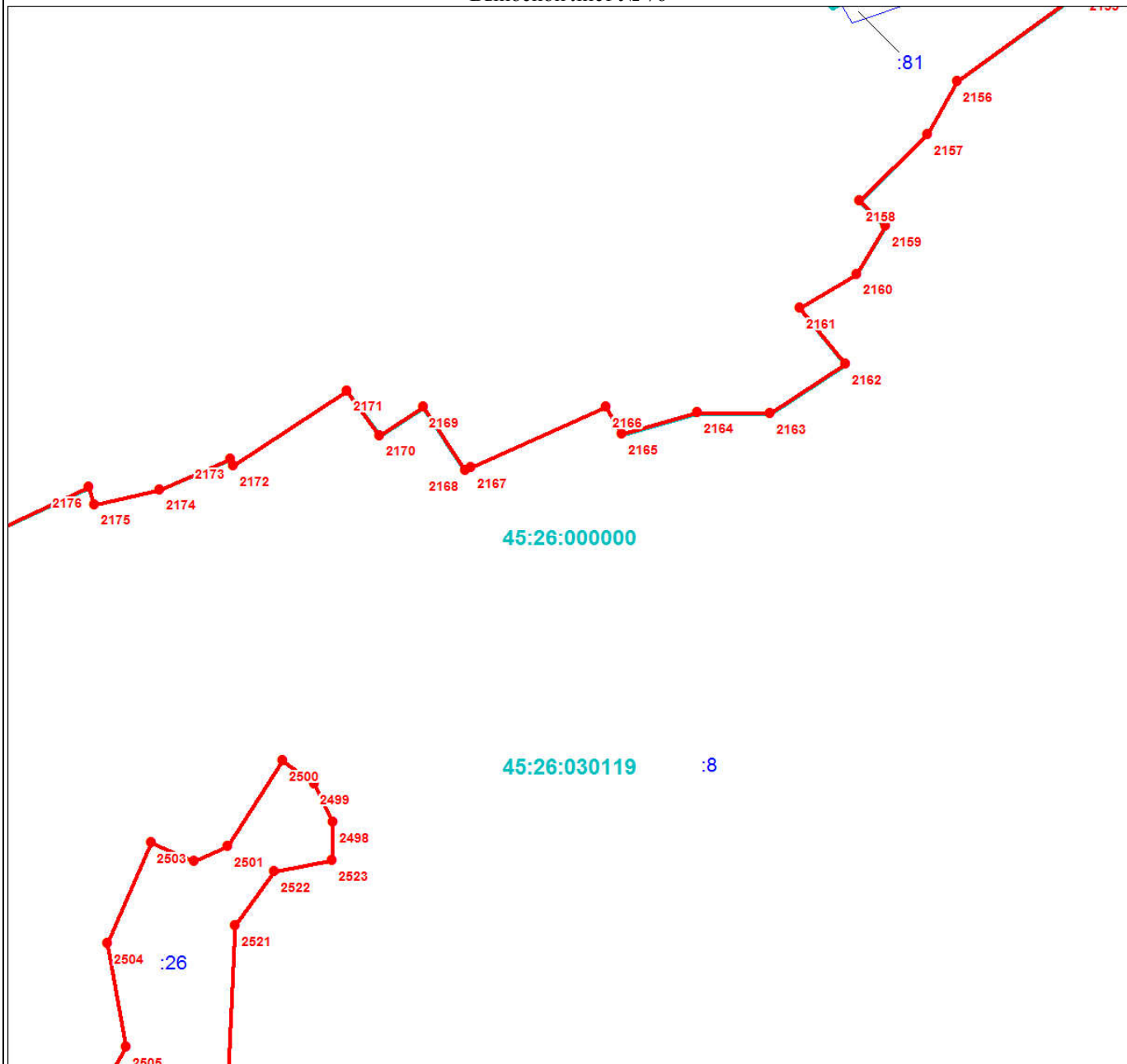
Дата 24 июня 2024 г.

Место для оттиска печати (при наличии) лица, составившего описание местоположения границ объекта



План границ объекта

Выносной лист № 76



Масштаб 1:3000

Используемые условные знаки и обозначения:

Условные обозначения представлены на листе 196

Подпись _____

Дата 24 июня 2024 г.

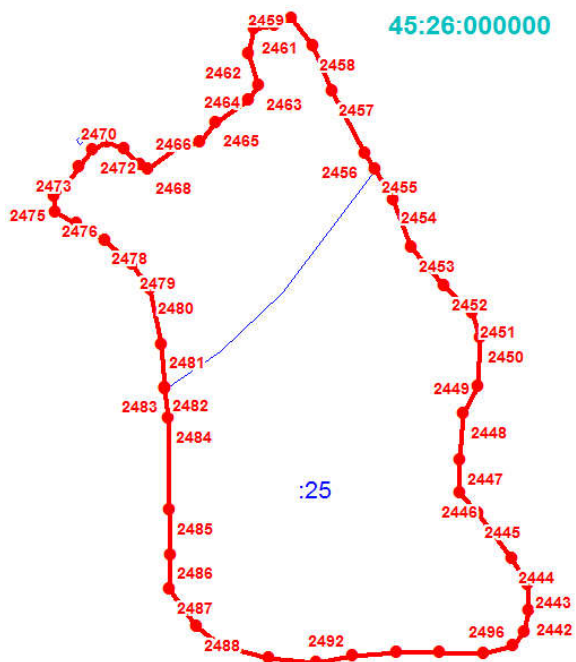
Место для оттиска печати (при наличии) лица, составившего описание местоположения границ объекта



План границ объекта

Выносной лист № 77

:8



Масштаб 1:3000

Используемые условные знаки и обозначения:

Условные обозначения представлены на листе 196

Подпись _____

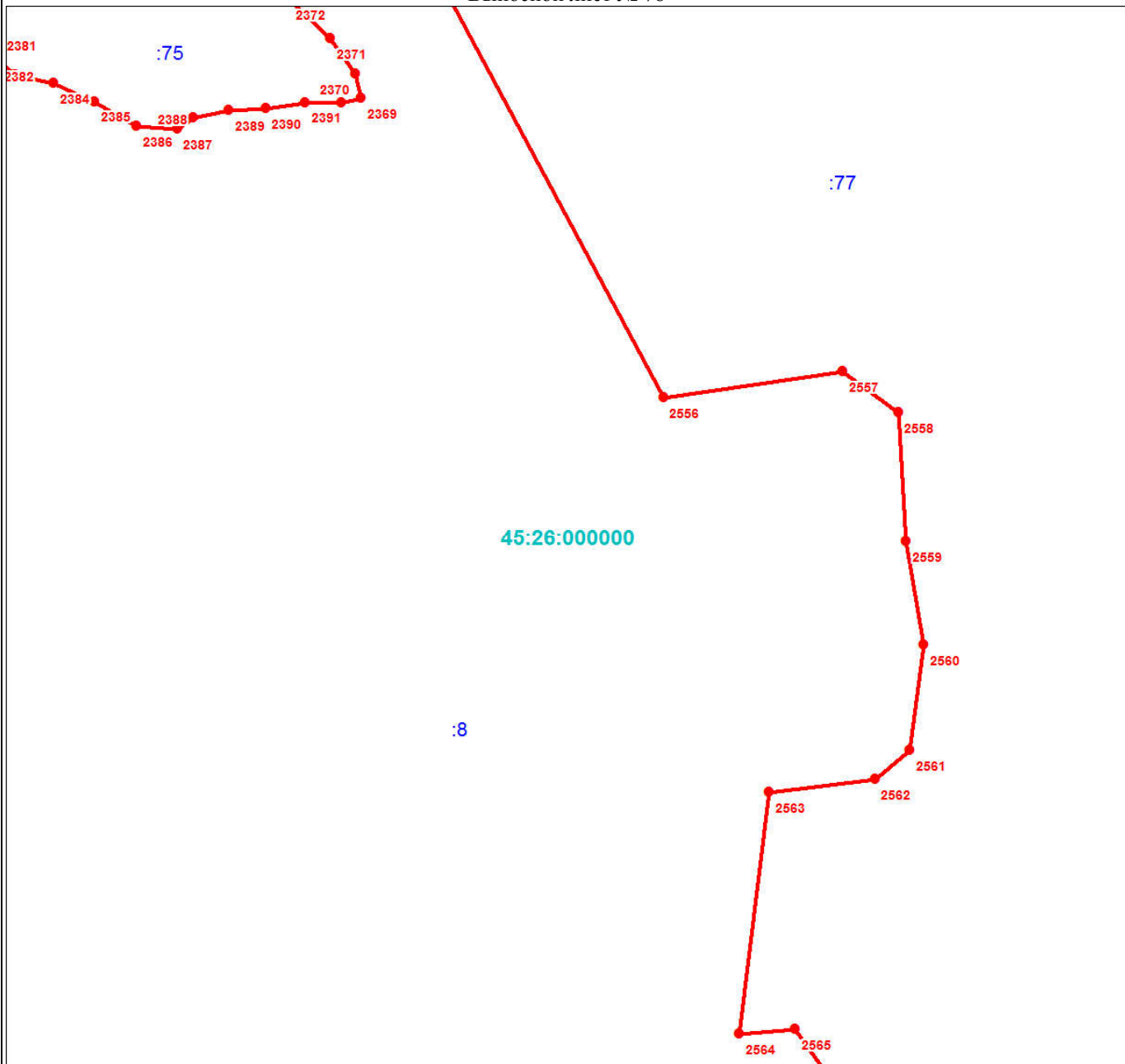
Дата 24 июня 2024 г.

Место для оттиска печати (при наличии) лица, составившего описание местоположения границ объекта



План границ объекта

Выносной лист № 78



Масштаб 1:3000

Используемые условные знаки и обозначения:

Условные обозначения представлены на листе 196

Подпись _____

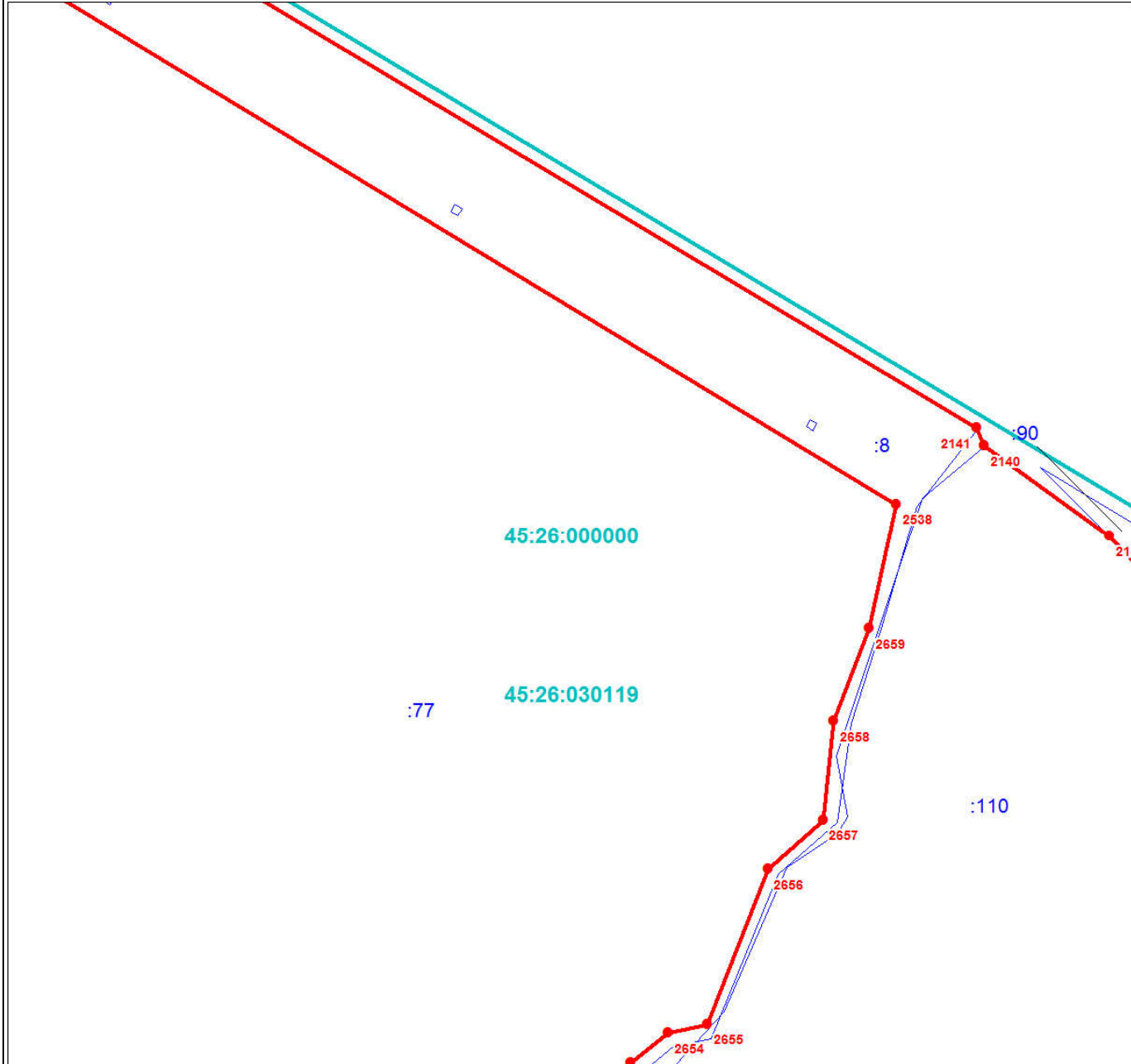
Дата 24 июня 2024 г.

Место для оттиска печати (при наличии) лица, составившего описание местоположения границ объекта



План границ объекта

Выносной лист № 79



Масштаб 1:3000

Используемые условные знаки и обозначения:

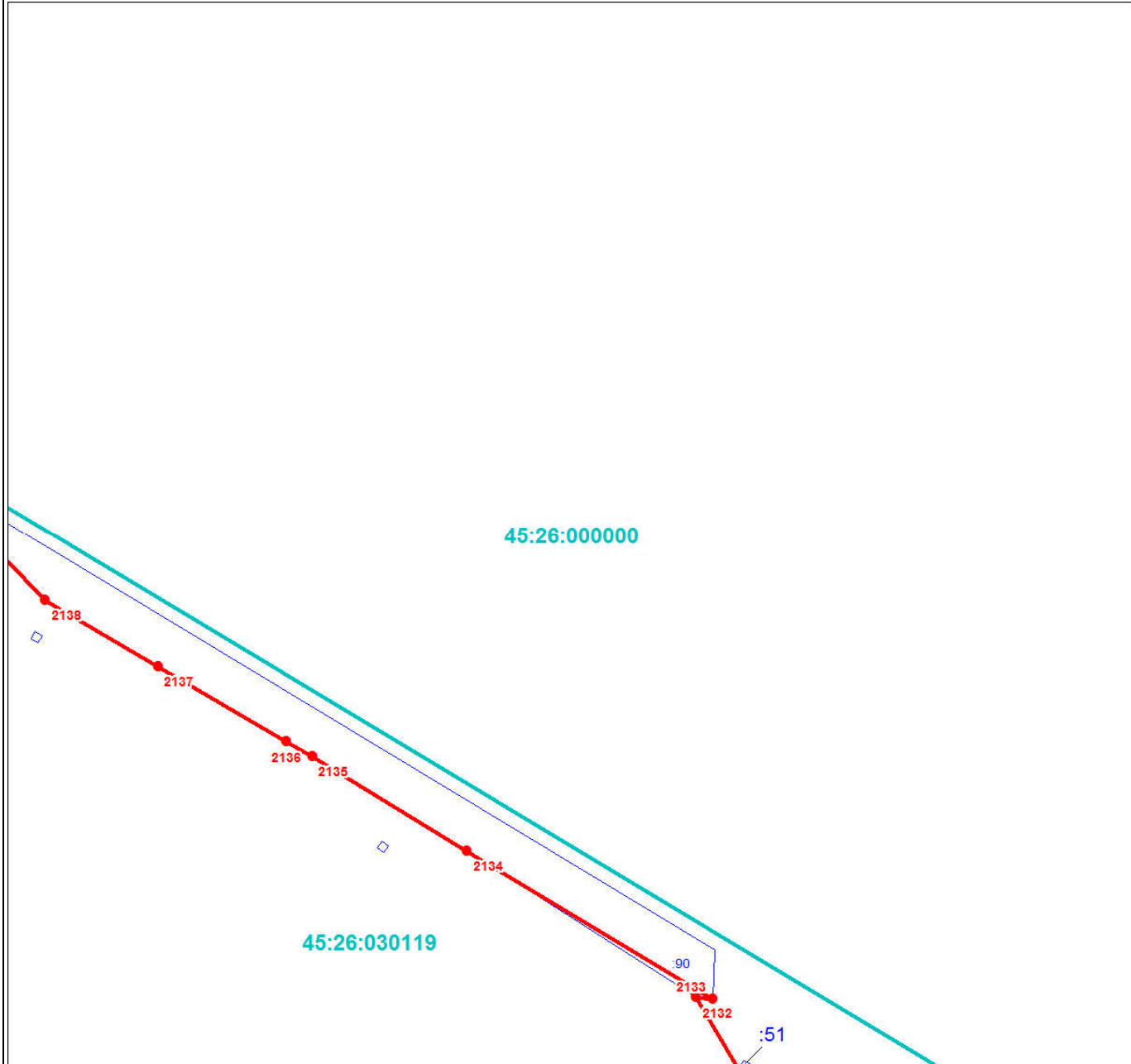
Условные обозначения представлены на листе 196

Подпись _____

Дата 24 июня 2024 г.

Место для оттиска печати (при наличии) лица, составившего описание местоположения границ объекта





Масштаб 1:3000

Используемые условные знаки и обозначения:

Условные обозначения представлены на листе 196

Подпись _____

Дата 24 июня 2024 г.

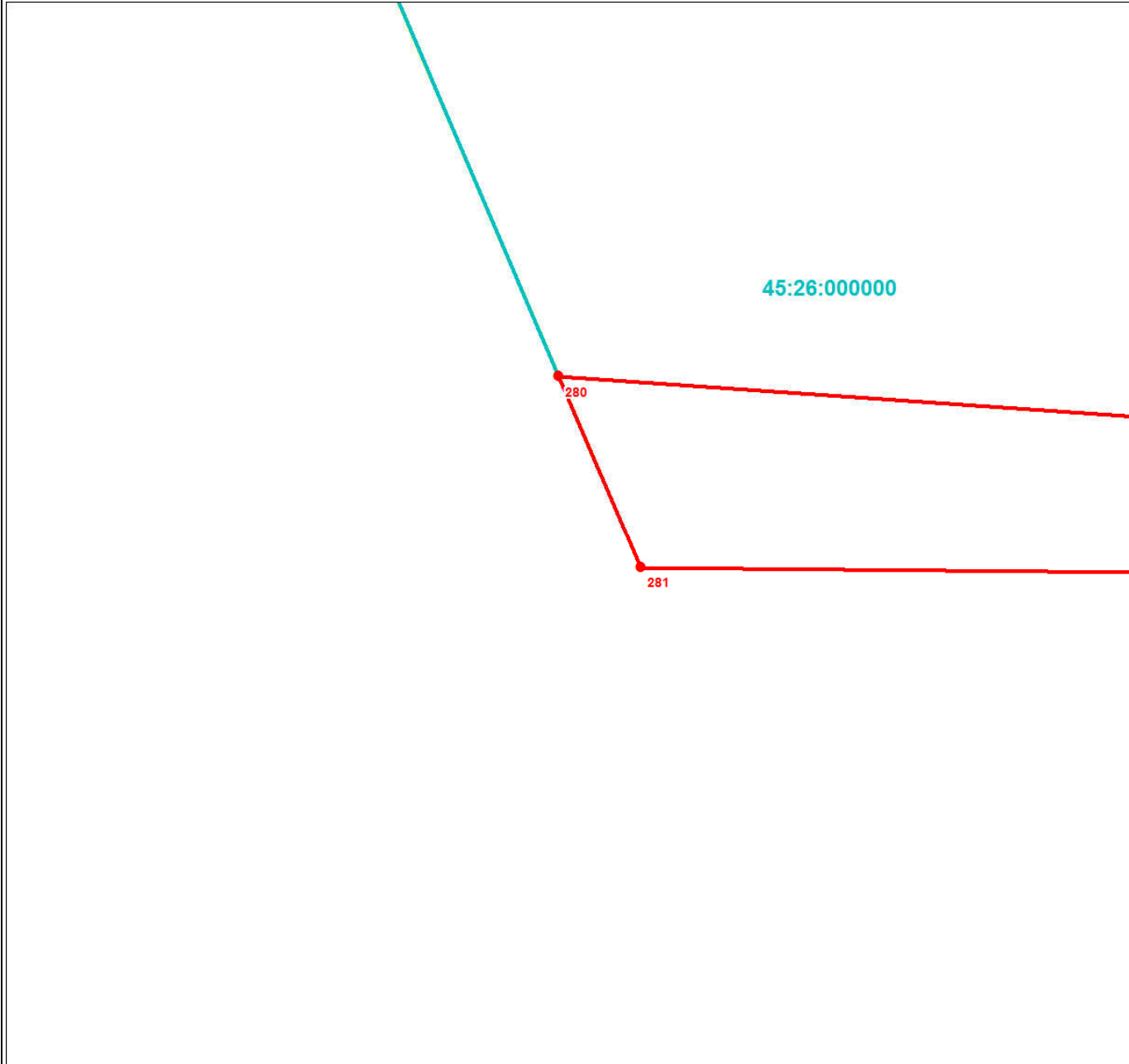
Место для оттиска печати (при наличии) лица, составившего описание местоположения границ объекта



Раздел 4

План границ объекта

Выносной лист № 81



Масштаб 1:3000

Используемые условные знаки и обозначения:

Условные обозначения представлены на листе 196

Подпись _____

Дата 24 июня 2024 г.

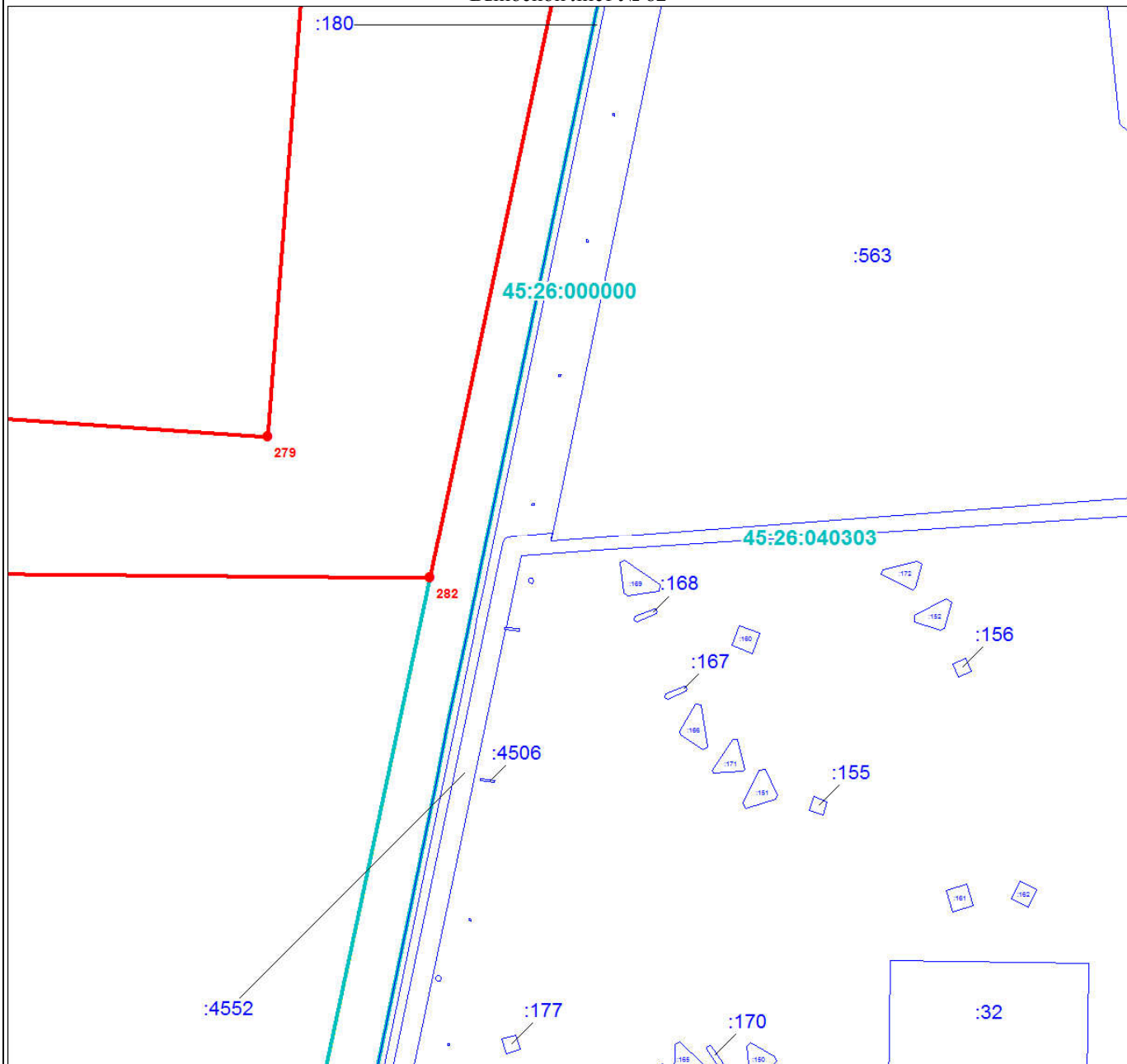
Место для оттиска печати (при наличии) лица, составившего описание местоположения границ объекта



Раздел 4

План границ объекта

Выносной лист № 82



Масштаб 1:3000

Используемые условные знаки и обозначения:

Условные обозначения представлены на листе 196

Подпись _____

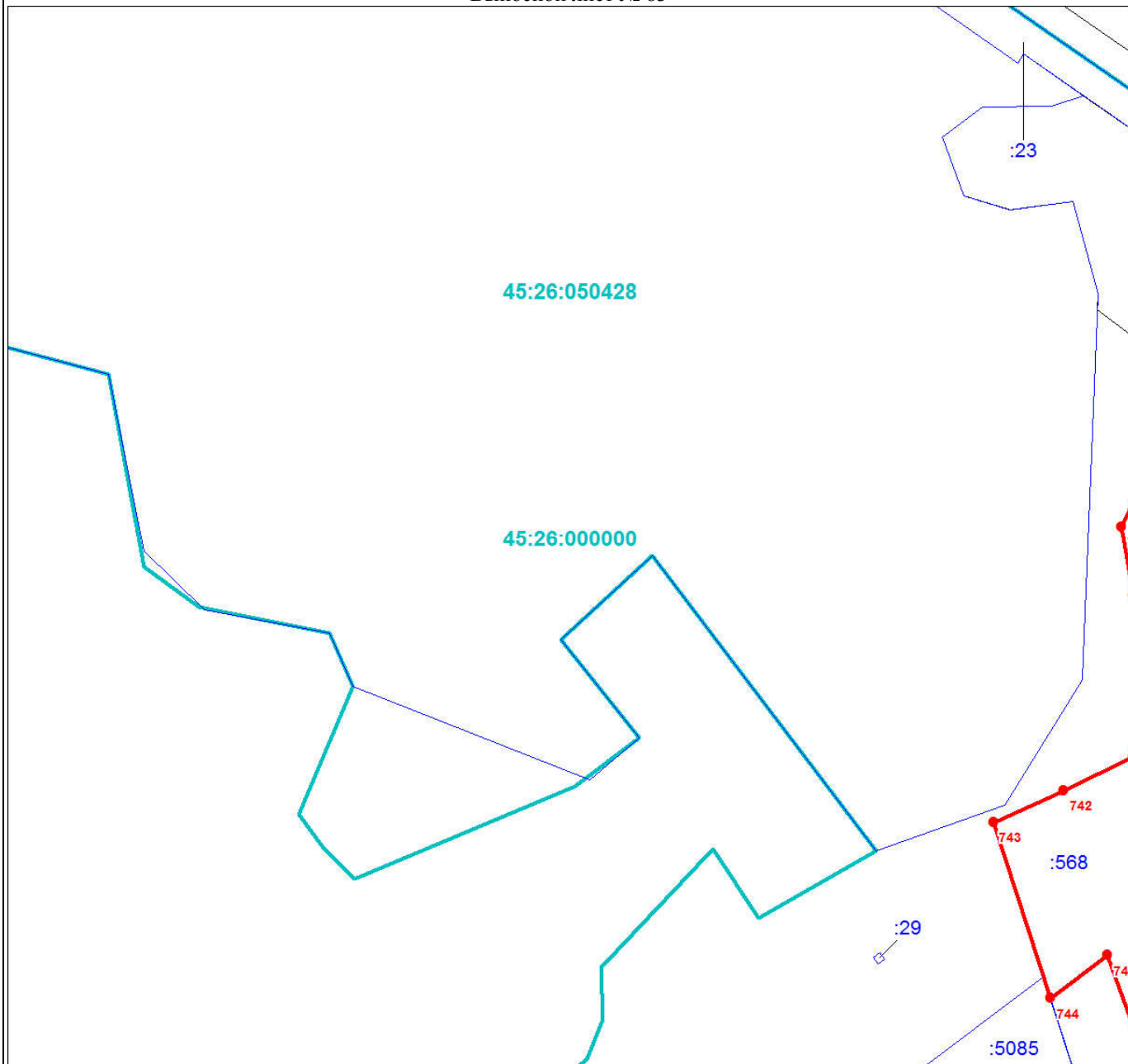
Дата 24 июня 2024 г.

Место для оттиска печати (при наличии) лица, составившего описание местоположения границ объекта



План границ объекта

Выносной лист № 83



Масштаб 1:3000

Используемые условные знаки и обозначения:

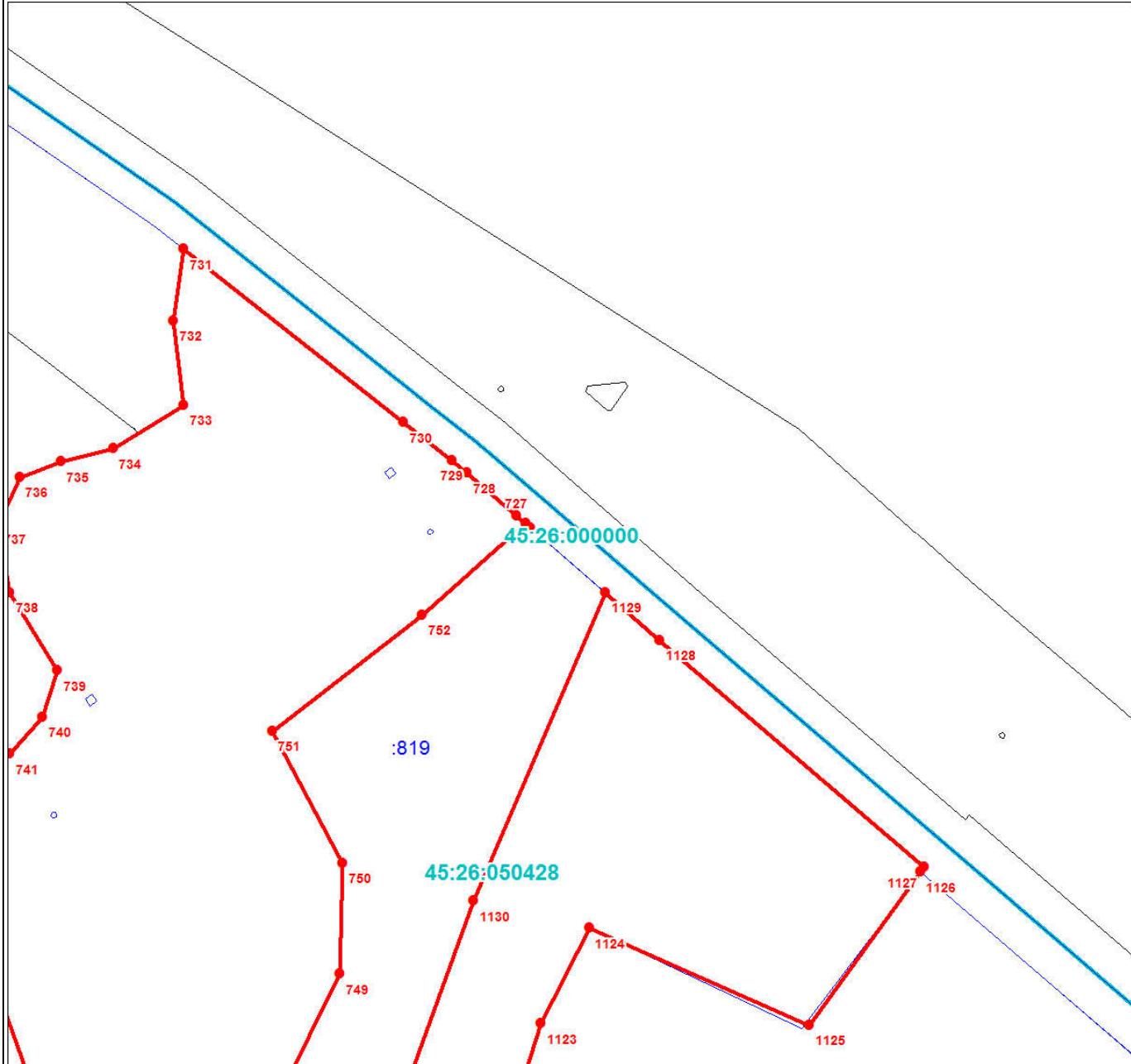
Условные обозначения представлены на листе 196

Подпись _____

Дата 24 июня 2024 г.

Место для оттиска печати (при наличии) лица, составившего описание местоположения границ объекта





Масштаб 1:3000

Используемые условные знаки и обозначения:

Условные обозначения представлены на листе 196

Подпись _____

Дата 24 июня 2024 г.

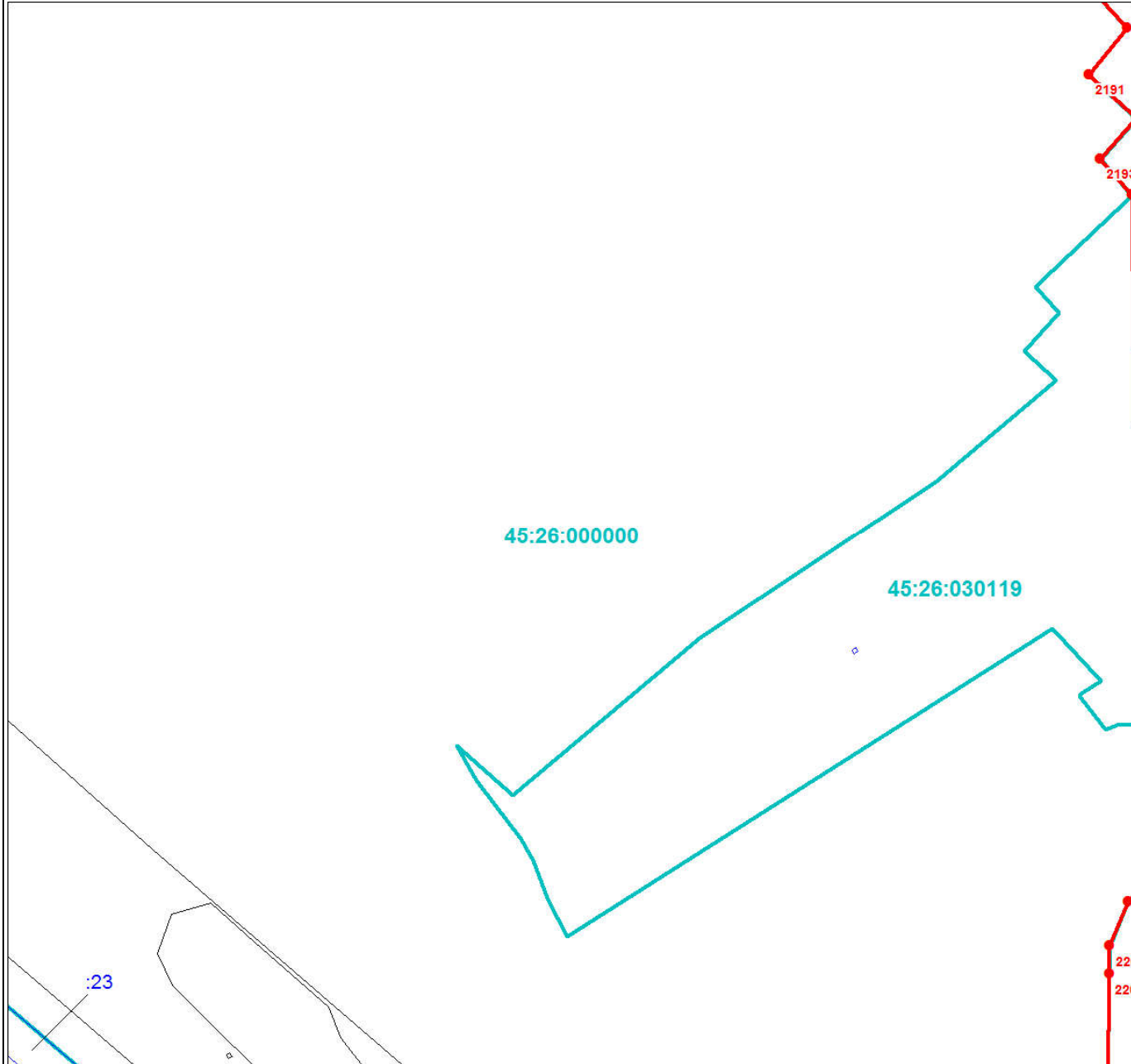
Место для оттиска печати (при наличии) лица, составившего описание местоположения границ объекта



Раздел 4

План границ объекта

Выносной лист № 85



Масштаб 1:3000

Используемые условные знаки и обозначения:

Условные обозначения представлены на листе 196

Подпись _____


Дата 24 июня 2024 г.

Место для оттиска печати (при наличии) лица, составившего описание местоположения границ объекта



План границ объекта

Выносной лист № 86



Масштаб 1:3000

Используемые условные знаки и обозначения:

Условные обозначения представлены на листе 196

Подпись _____

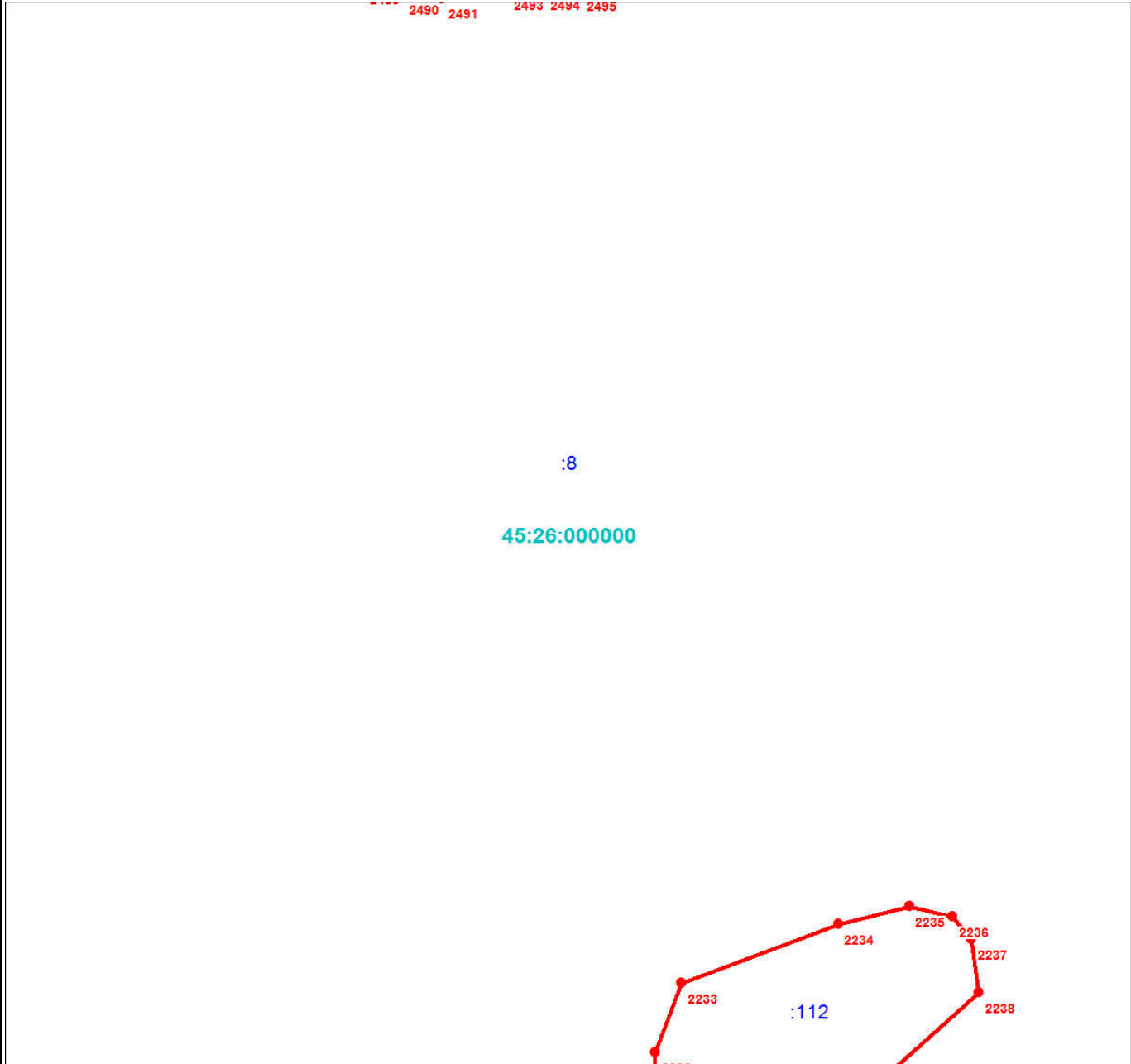
Дата 24 июня 2024 г.

Место для оттиска печати (при наличии) лица, составившего описание местоположения границ объекта



План границ объекта

Выносной лист № 87



Масштаб 1:3000

Используемые условные знаки и обозначения:

Условные обозначения представлены на листе 196

Подпись _____

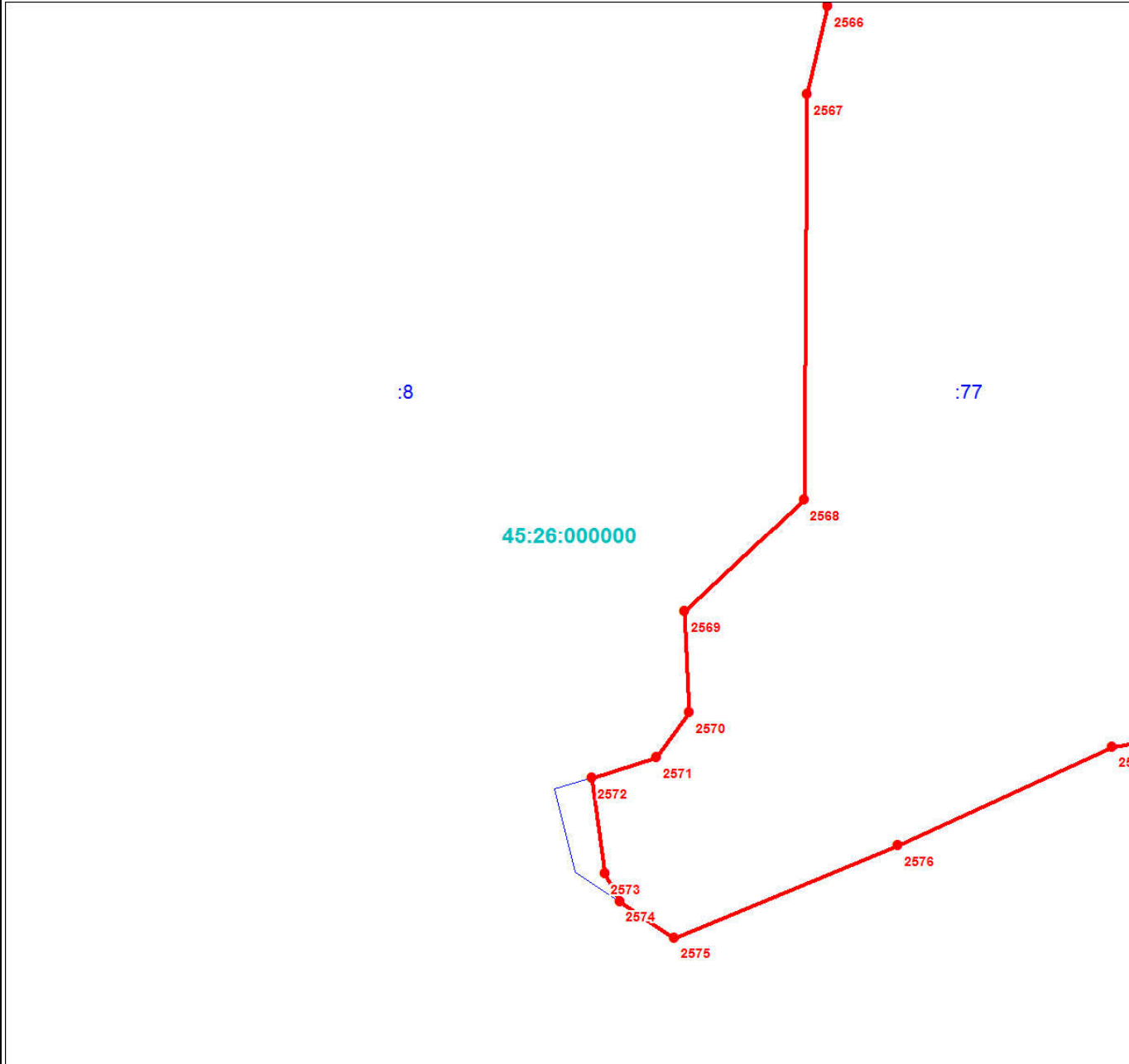
Дата 24 июня 2024 г.

Место для оттиска печати (при наличии) лица, составившего описание местоположения границ объекта



План границ объекта

Выносной лист № 88



Масштаб 1:3000

Используемые условные знаки и обозначения:

Условные обозначения представлены на листе 196

Подпись _____

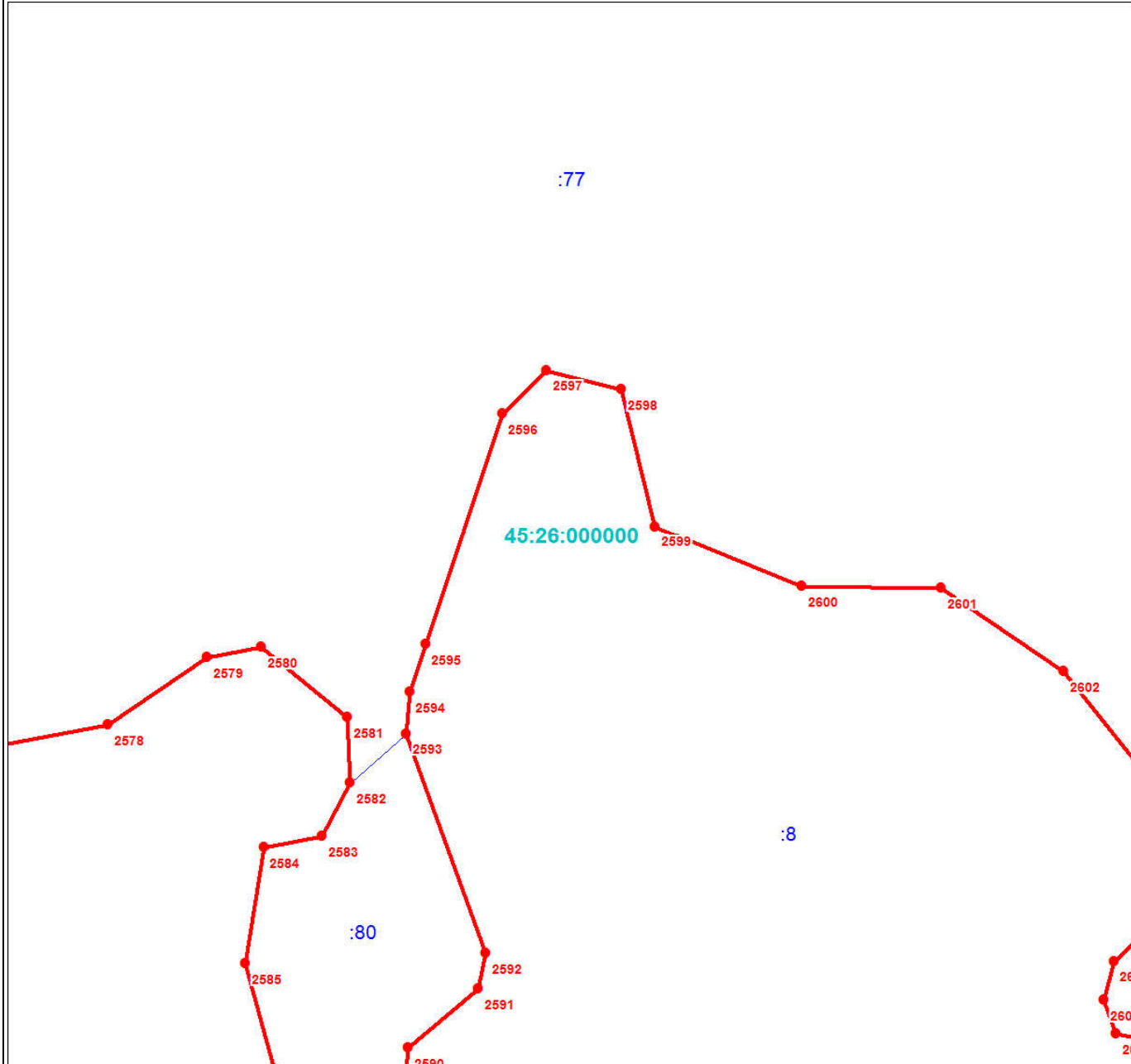
Дата 24 июня 2024 г.

Место для оттиска печати (при наличии) лица, составившего описание местоположения границ объекта



План границ объекта

Выносной лист № 89



Масштаб 1:3000

Используемые условные знаки и обозначения:

Условные обозначения представлены на листе 196

Подпись _____

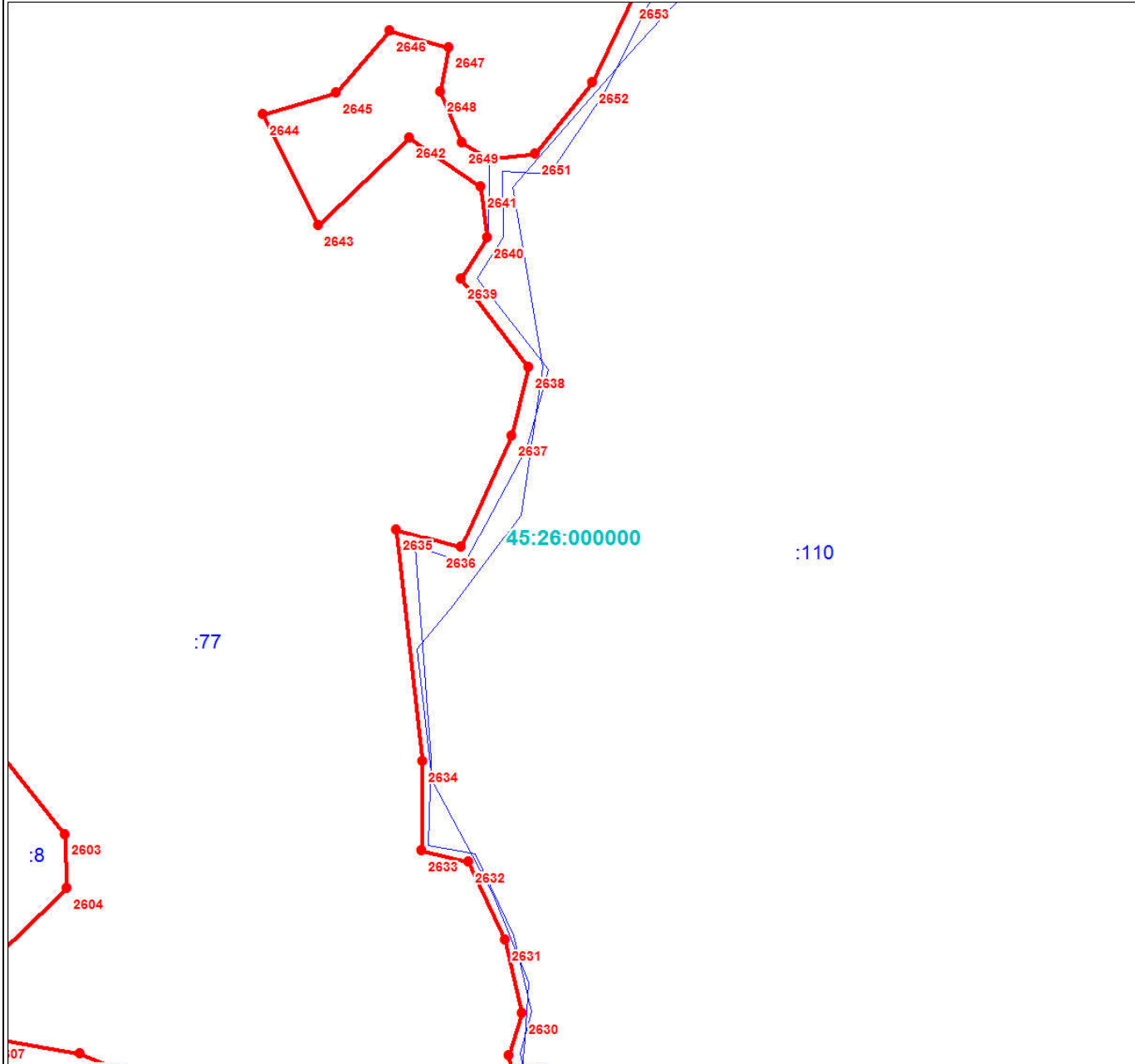
Дата 24 июня 2024 г.

Место для оттиска печати (при наличии) лица, составившего описание местоположения границ объекта



План границ объекта

Выносной лист № 90



Масштаб 1:3000

Используемые условные знаки и обозначения:

Условные обозначения представлены на листе 196

Подпись _____

Дата 24 июня 2024 г.

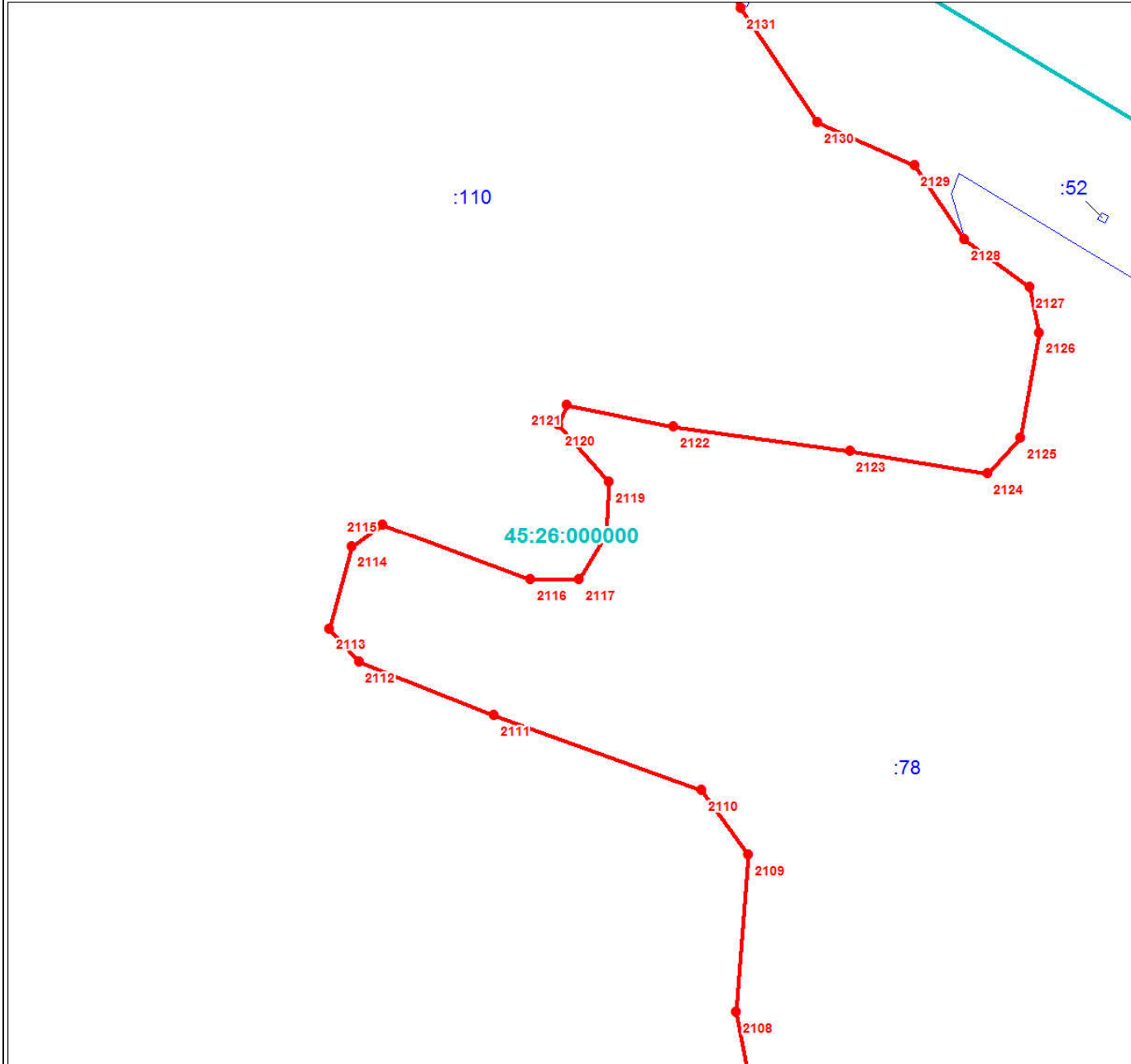
Место для оттиска печати (при наличии) лица, составившего описание местоположения границ объекта



Раздел 4

План границ объекта

Выносной лист № 91



Масштаб 1:3000

Используемые условные знаки и обозначения:

Условные обозначения представлены на листе 196

Подпись _____

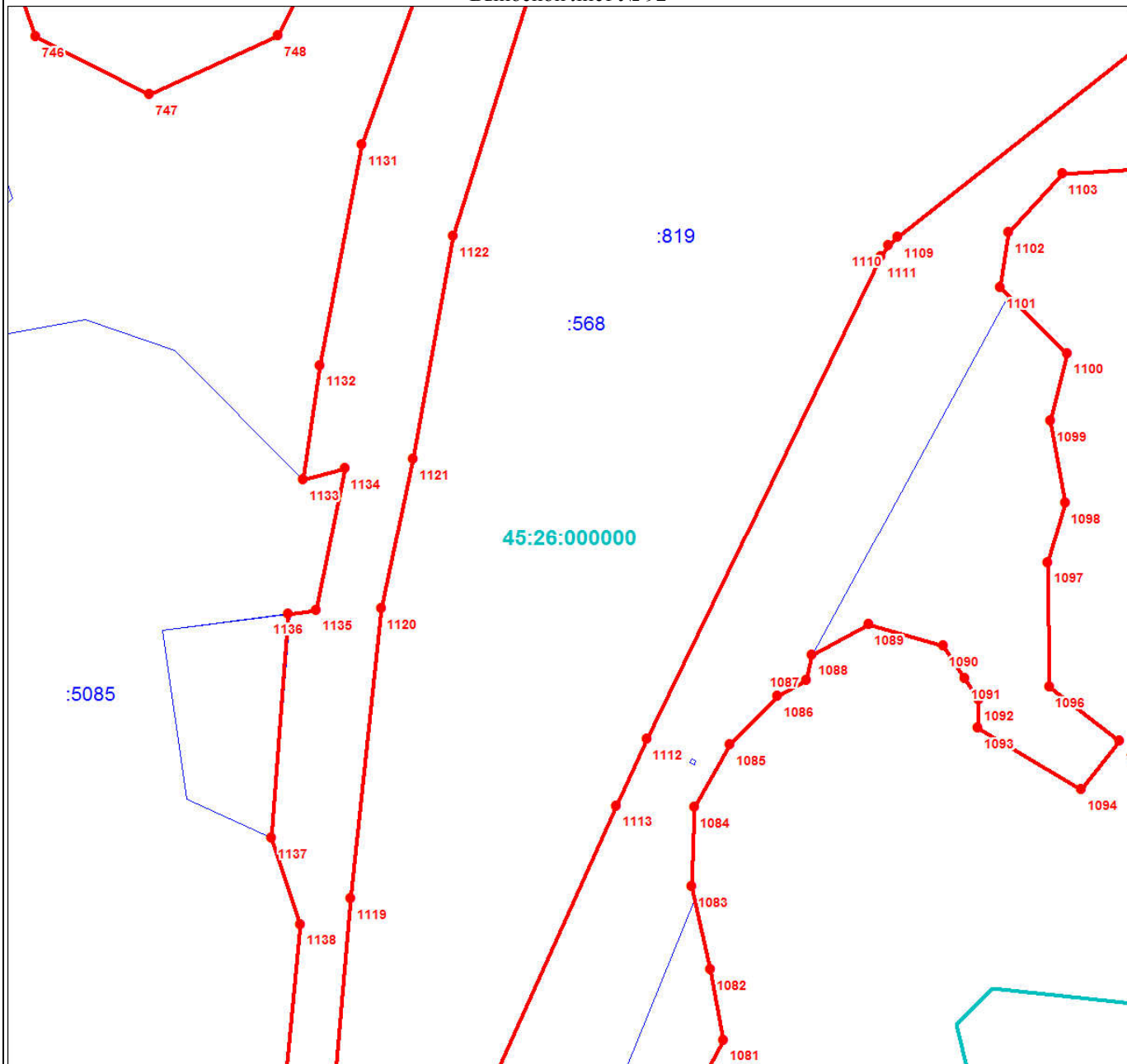
Дата 24 июня 2024 г.

Место для оттиска печати (при наличии) лица, составившего описание местоположения границ объекта



План границ объекта

Выносной лист № 92



Масштаб 1:3000

Используемые условные знаки и обозначения:

Условные обозначения представлены на листе 196

Подпись _____

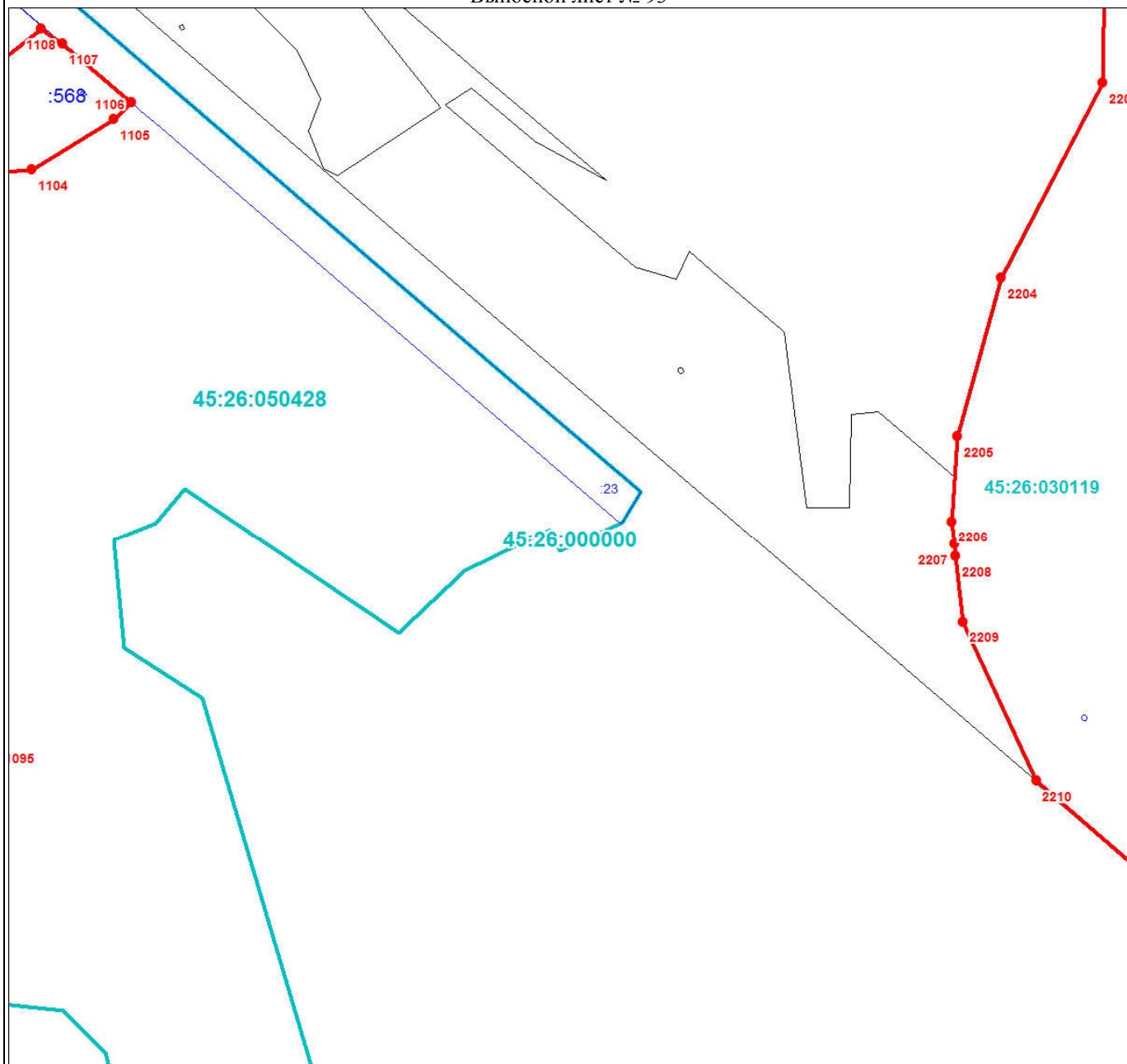
Дата 24 июня 2024 г.

Место для оттиска печати (при наличии) лица, составившего описание местоположения границ объекта



План границ объекта

Выносной лист № 93



Масштаб 1:3000

Используемые условные знаки и обозначения:

Условные обозначения представлены на листе 196

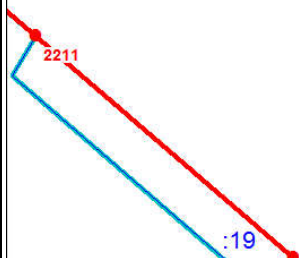
Подпись _____

Дата 24 июня 2024 г.

Место для оттиска печати (при наличии) лица, составившего описание местоположения границ объекта



45:26:000000



Масштаб 1:3000

Используемые условные знаки и обозначения:

Условные обозначения представлены на листе 196

Подпись _____

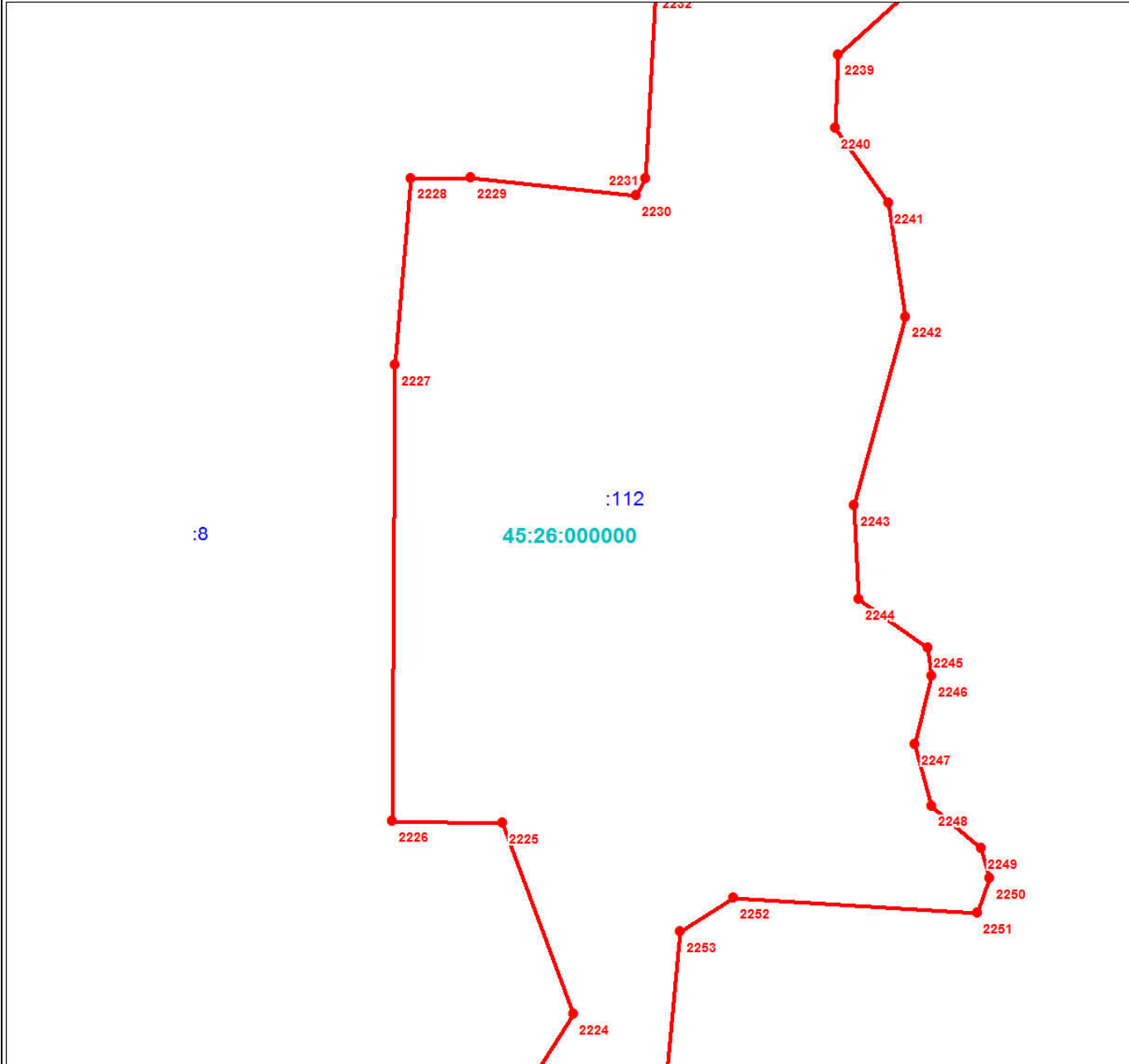
Дата 24 июня 2024 г.

Место для оттиска печати (при наличии) лица, составившего описание местоположения границ объекта



План границ объекта

Выносной лист № 95



Масштаб 1:3000

Используемые условные знаки и обозначения:

Условные обозначения представлены на листе 196

Подпись _____

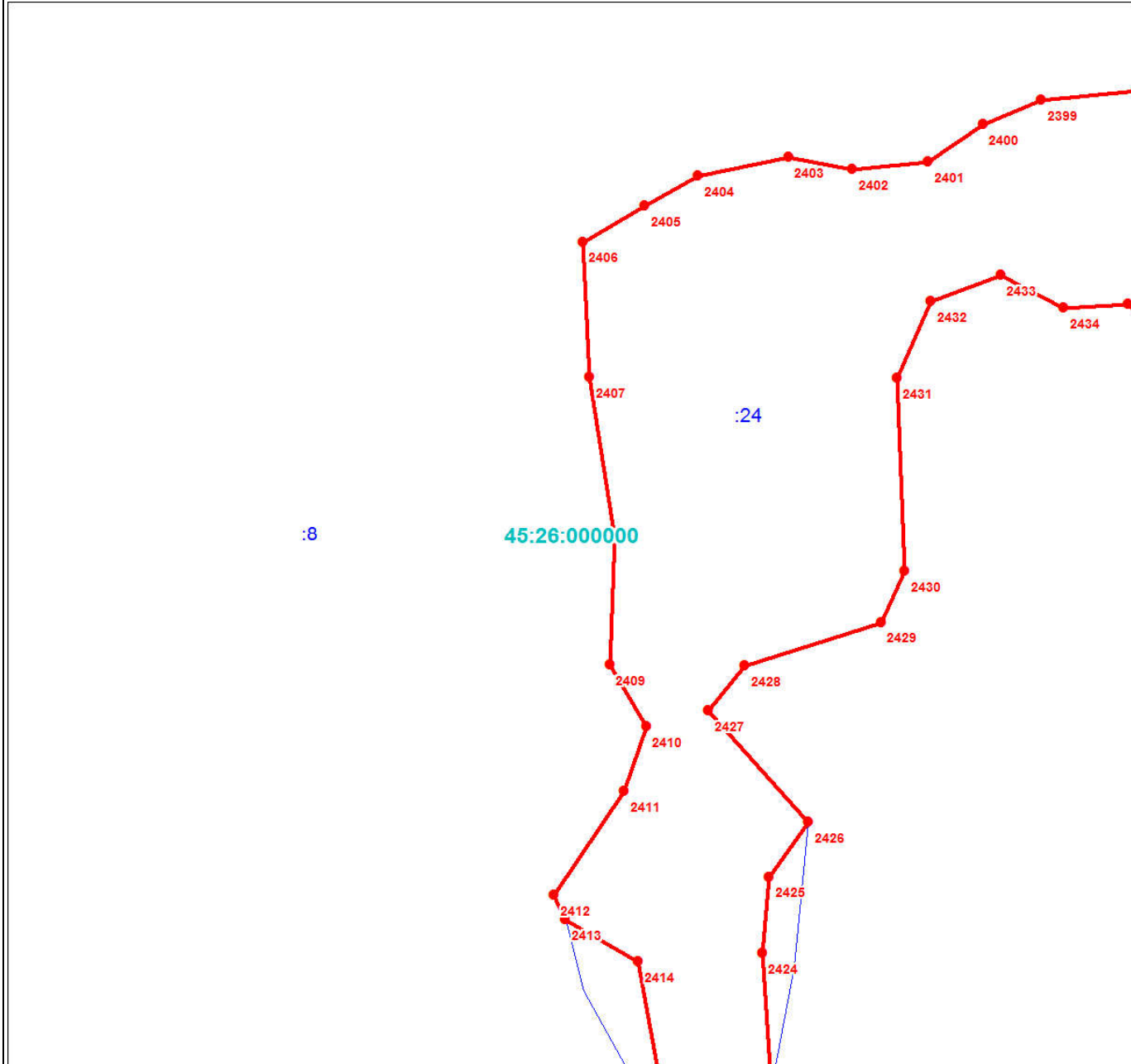
Дата 24 июня 2024 г.

Место для оттиска печати (при наличии) лица, составившего описание местоположения границ объекта



План границ объекта

Выносной лист № 96



Масштаб 1:3000

Используемые условные знаки и обозначения:

Условные обозначения представлены на листе 196

Подпись _____

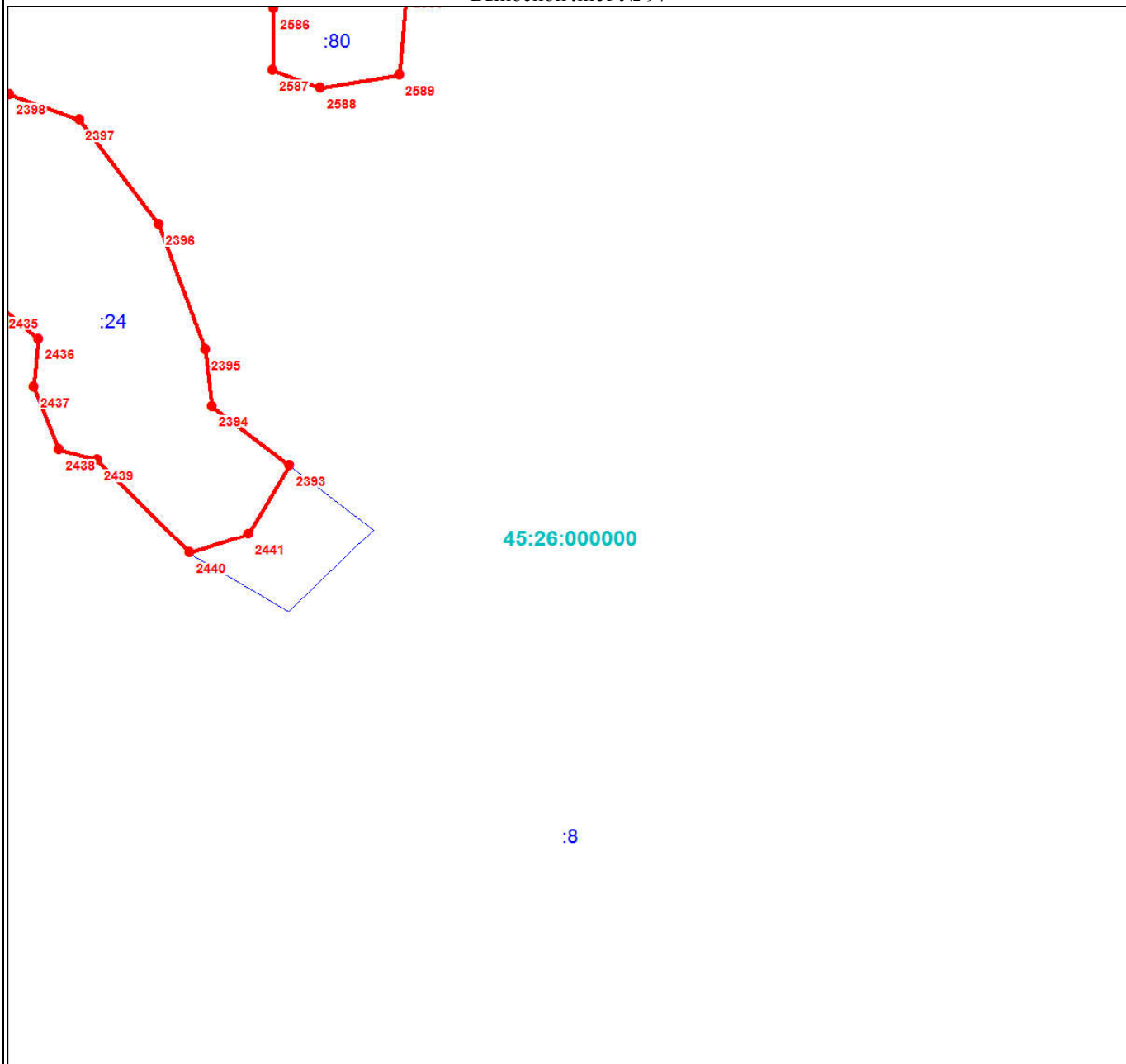
Дата 24 июня 2024 г.

Место для оттиска печати (при наличии) лица, составившего описание местоположения границ объекта



План границ объекта

Выносной лист № 97



Масштаб 1:3000

Используемые условные знаки и обозначения:

Условные обозначения представлены на листе 196

Подпись _____

Дата 24 июня 2024 г.

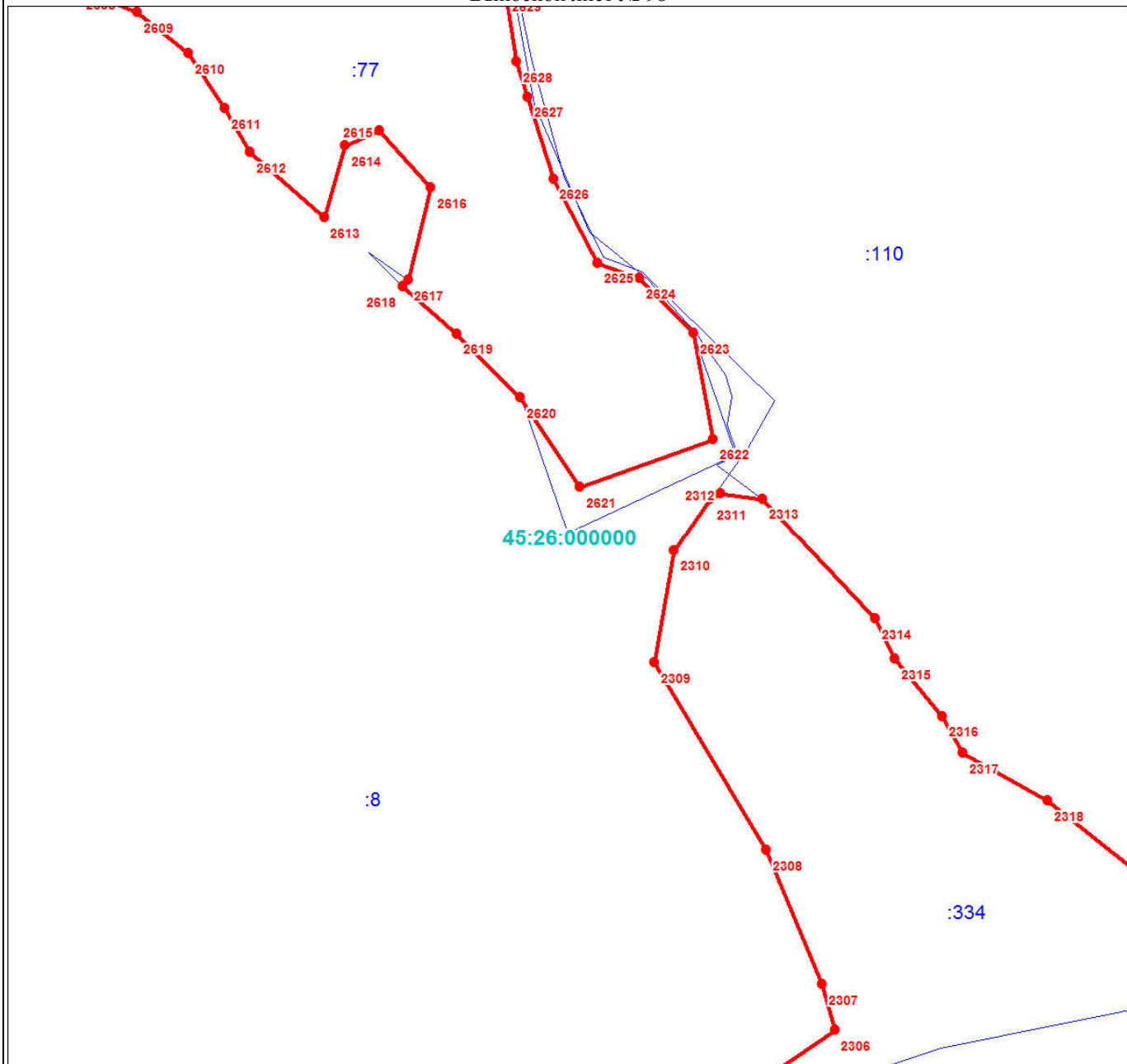
Место для оттиска печати (при наличии) лица, составившего описание местоположения границ объекта



Раздел 4

План границ объекта

Выносной лист № 98



Масштаб 1:3000

Используемые условные знаки и обозначения:

Условные обозначения представлены на листе 196

Подпись _____

Дата 24 июня 2024 г.

Место для оттиска печати (при наличии) лица, составившего описание местоположения границ объекта



План границ объекта

Выносной лист № 99



Масштаб 1:3000

Используемые условные знаки и обозначения:

Условные обозначения представлены на листе 196

Подпись _____

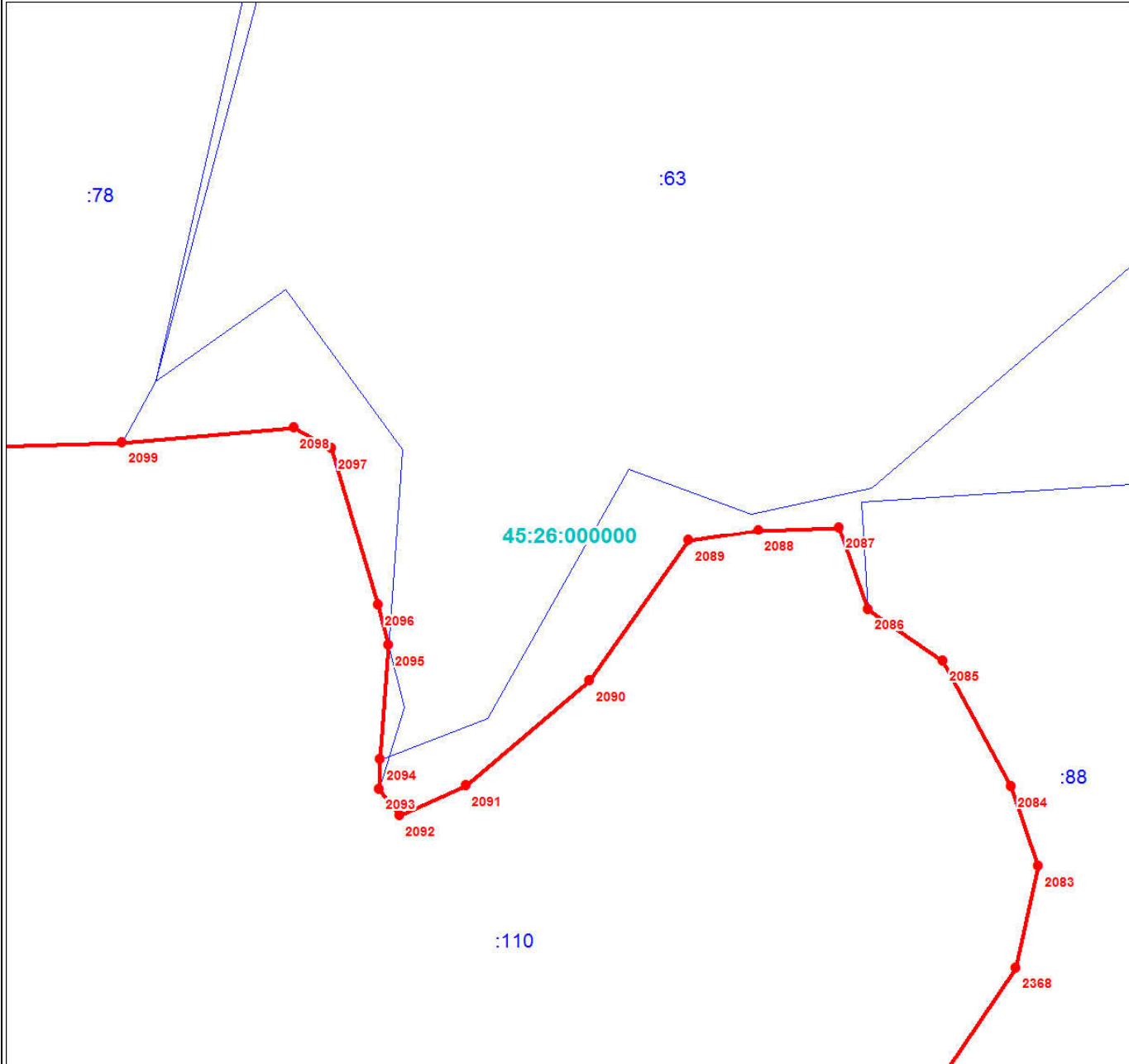
Дата 24 июня 2024 г.

Место для оттиска печати (при наличии) лица, составившего описание местоположения границ объекта



План границ объекта

Выносной лист № 100



Масштаб 1:3000

Используемые условные знаки и обозначения:

Условные обозначения представлены на листе 196

Подпись _____

Дата 24 июня 2024 г.

Место для оттиска печати (при наличии) лица, составившего описание местоположения границ объекта



Раздел 4

План границ объекта

Выносной лист № 101



Масштаб 1:3000

Используемые условные знаки и обозначения:

Условные обозначения представлены на листе 196

Подпись _____

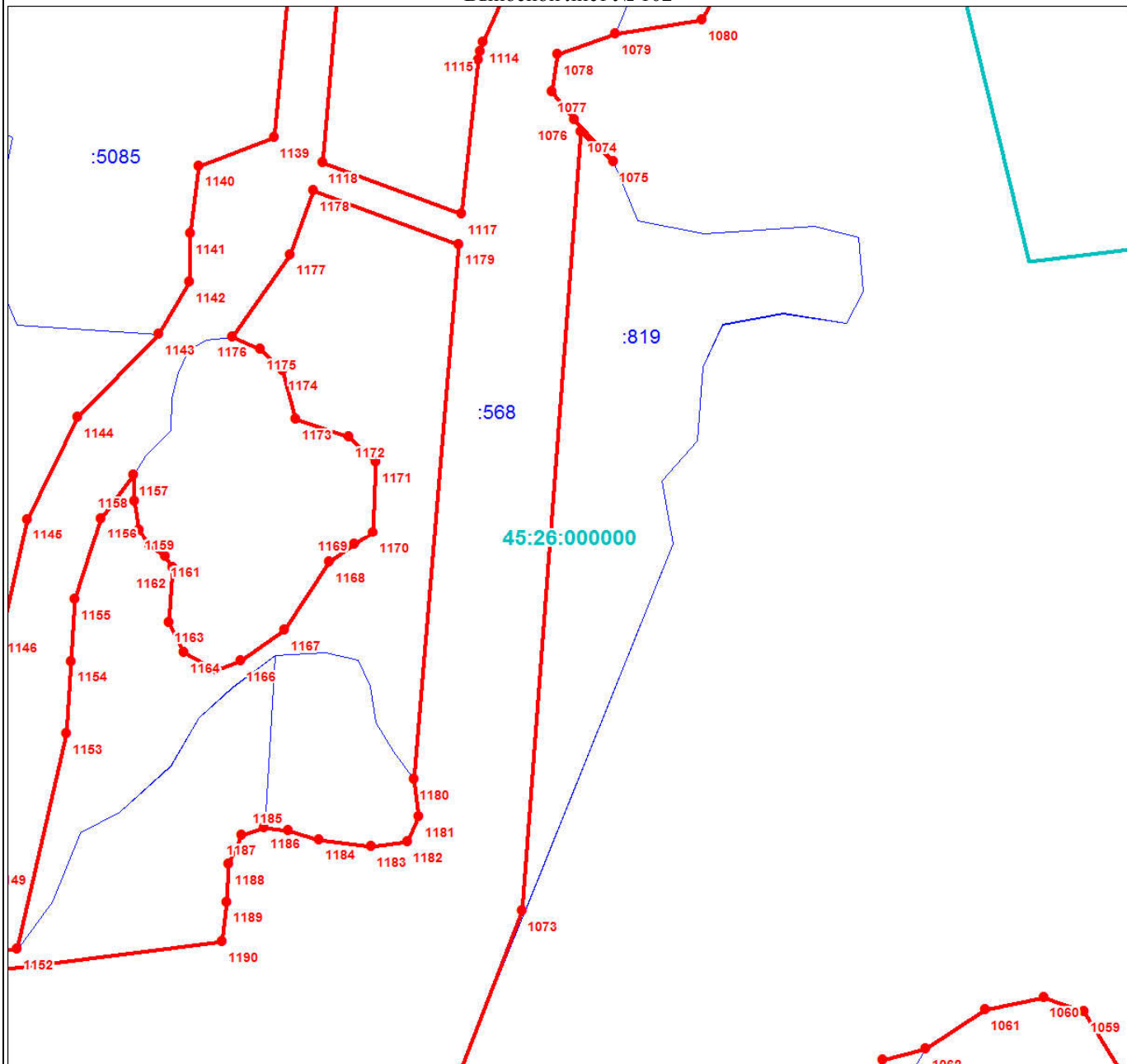
Дата 24 июня 2024 г.

Место для оттиска печати (при наличии) лица, составившего описание местоположения границ объекта



План границ объекта

Выносной лист № 102



Масштаб 1:3000

Используемые условные знаки и обозначения:

Условные обозначения представлены на листе 196

Подпись _____

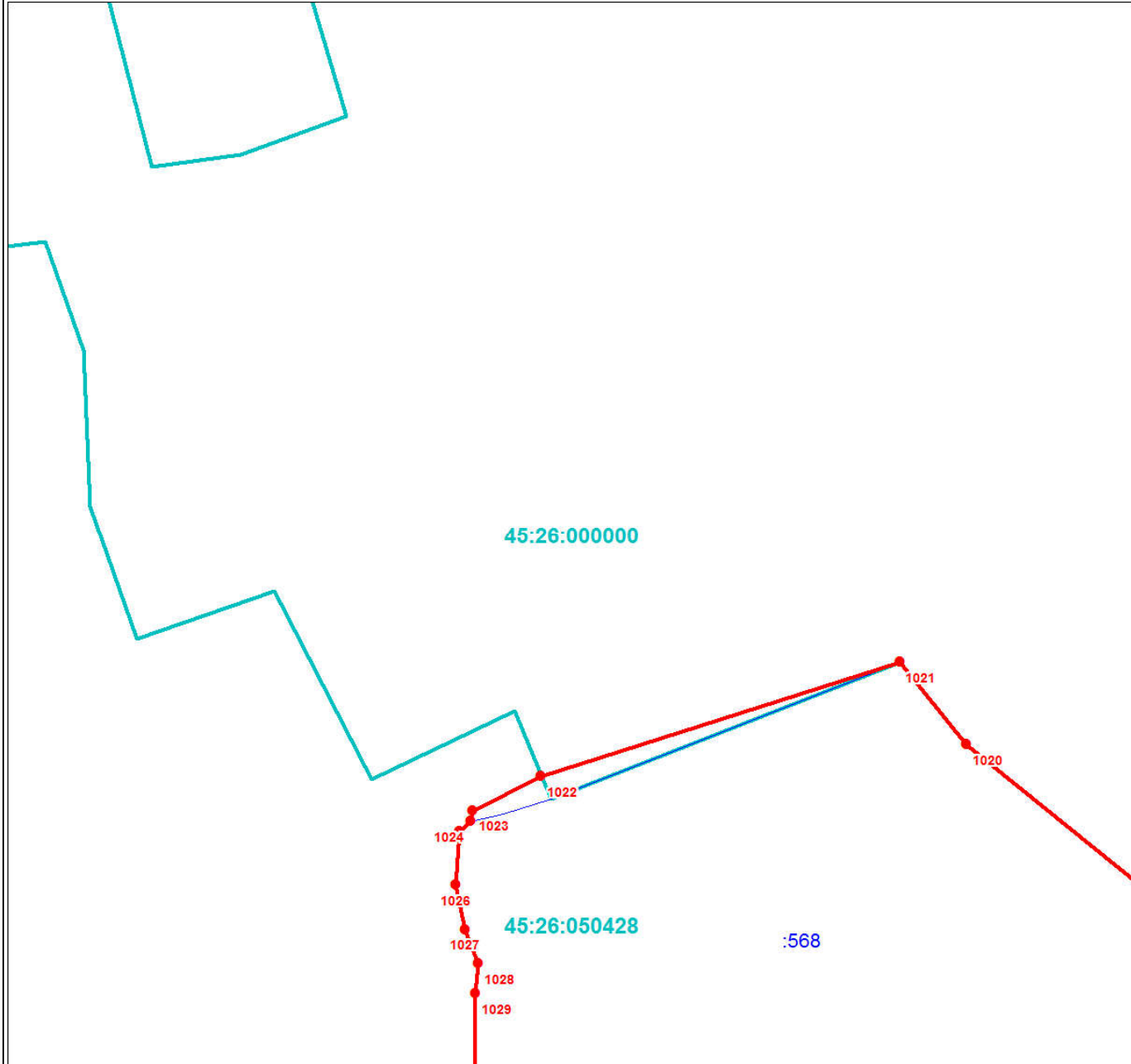
Дата 24 июня 2024 г.

Место для оттиска печати (при наличии) лица, составившего описание местоположения границ объекта



План границ объекта

Выносной лист № 103



Масштаб 1:3000

Используемые условные знаки и обозначения:

Условные обозначения представлены на листе 196

Подпись _____


Дата 24 июня 2024 г.

Место для оттиска печати (при наличии) лица, составившего описание местоположения границ объекта



План границ объекта

Выносной лист № 104



Масштаб 1:3000

Используемые условные знаки и обозначения:

Условные обозначения представлены на листе 196

Подпись _____

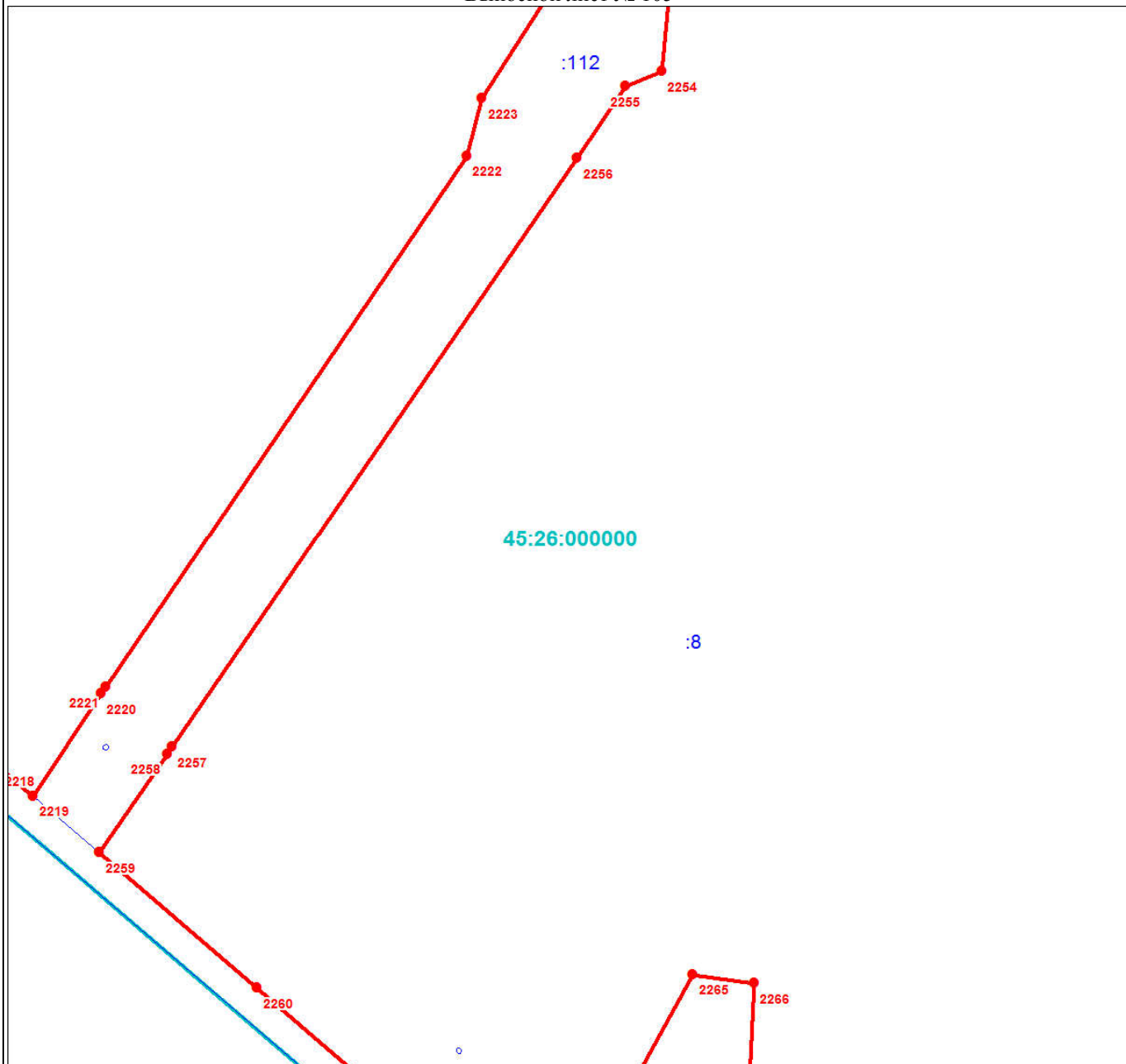
Дата 24 июня 2024 г.

Место для оттиска печати (при наличии) лица, составившего описание местоположения границ объекта



План границ объекта

Выносной лист № 105



Масштаб 1:3000

Используемые условные знаки и обозначения:

Условные обозначения представлены на листе 196

Подпись _____


Дата 24 июня 2024 г.

Место для оттиска печати (при наличии) лица, составившего описание местоположения границ объекта



План границ объекта

Выносной лист № 106



Масштаб 1:3000

Используемые условные знаки и обозначения:

Условные обозначения представлены на листе 196

Подпись _____

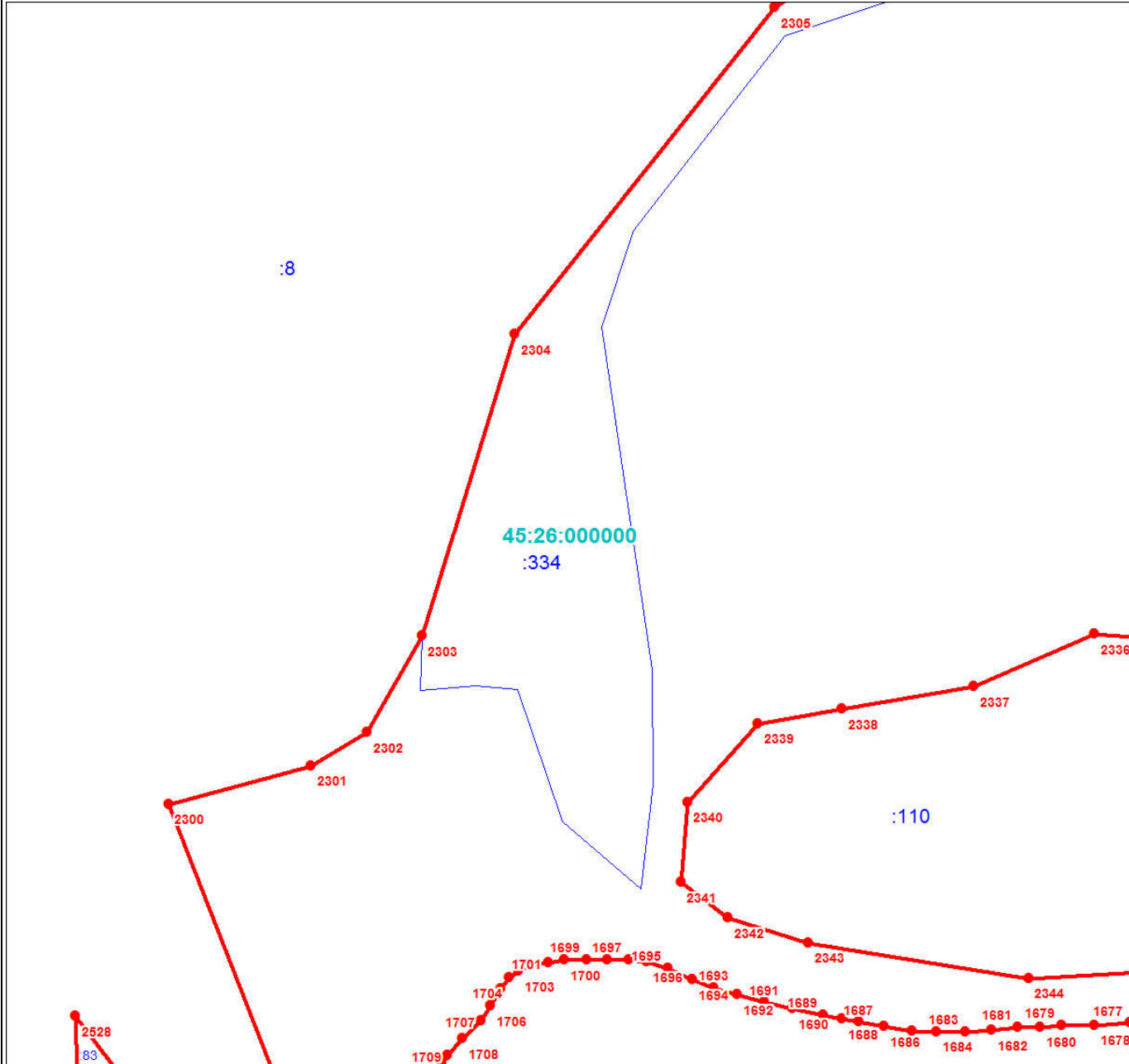
Дата 24 июня 2024 г.

Место для оттиска печати (при наличии) лица, составившего описание местоположения границ объекта



План границ объекта

Выносной лист № 107



Масштаб 1:3000

Используемые условные знаки и обозначения:

Условные обозначения представлены на листе 196

Подпись _____

Дата 24 июня 2024 г.

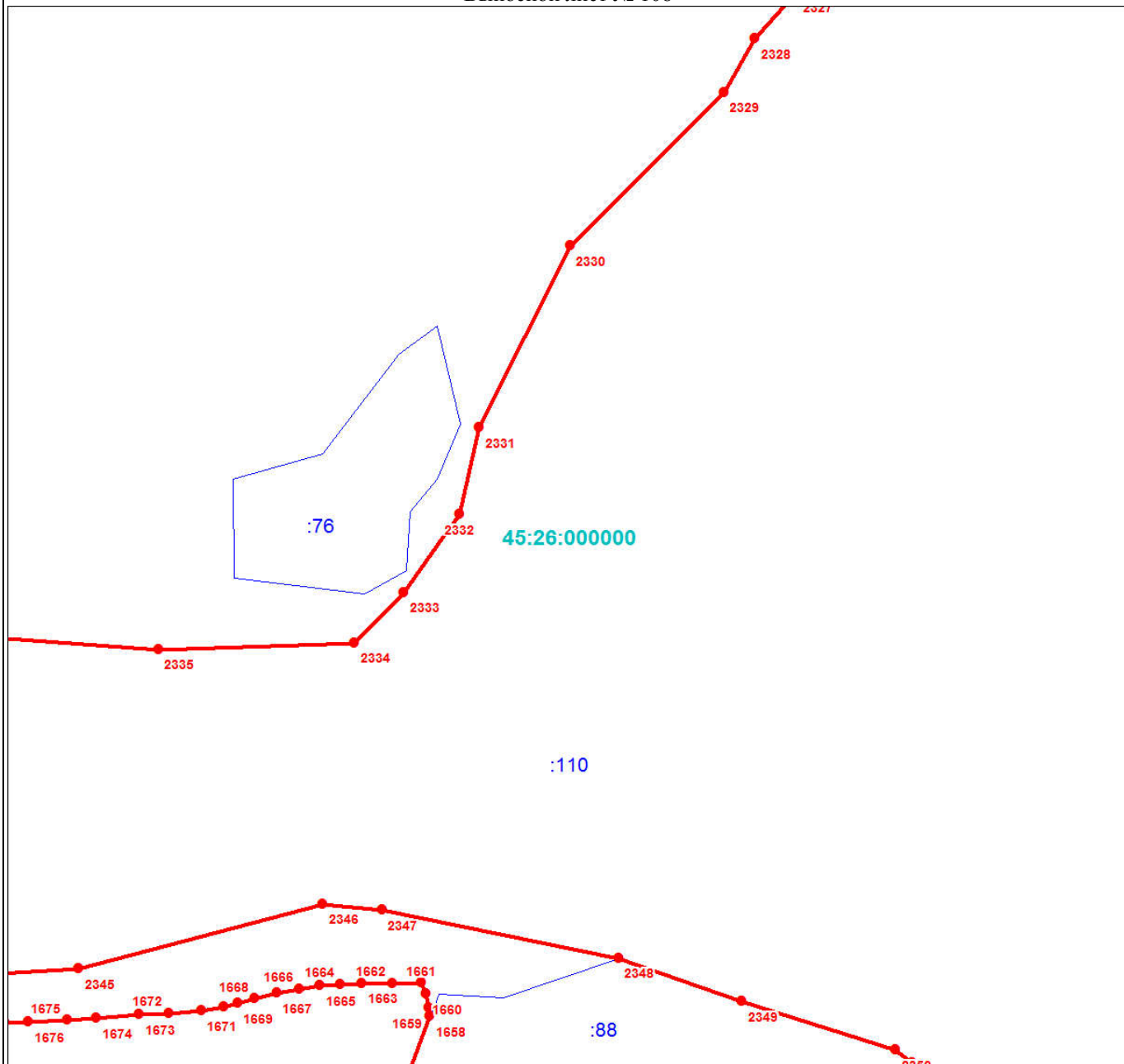
Место для оттиска печати (при наличии) лица, составившего описание местоположения границ объекта



Раздел 4

План границ объекта

Выносной лист № 108



Масштаб 1:3000

Используемые условные знаки и обозначения:

Условные обозначения представлены на листе 196

Подпись _____

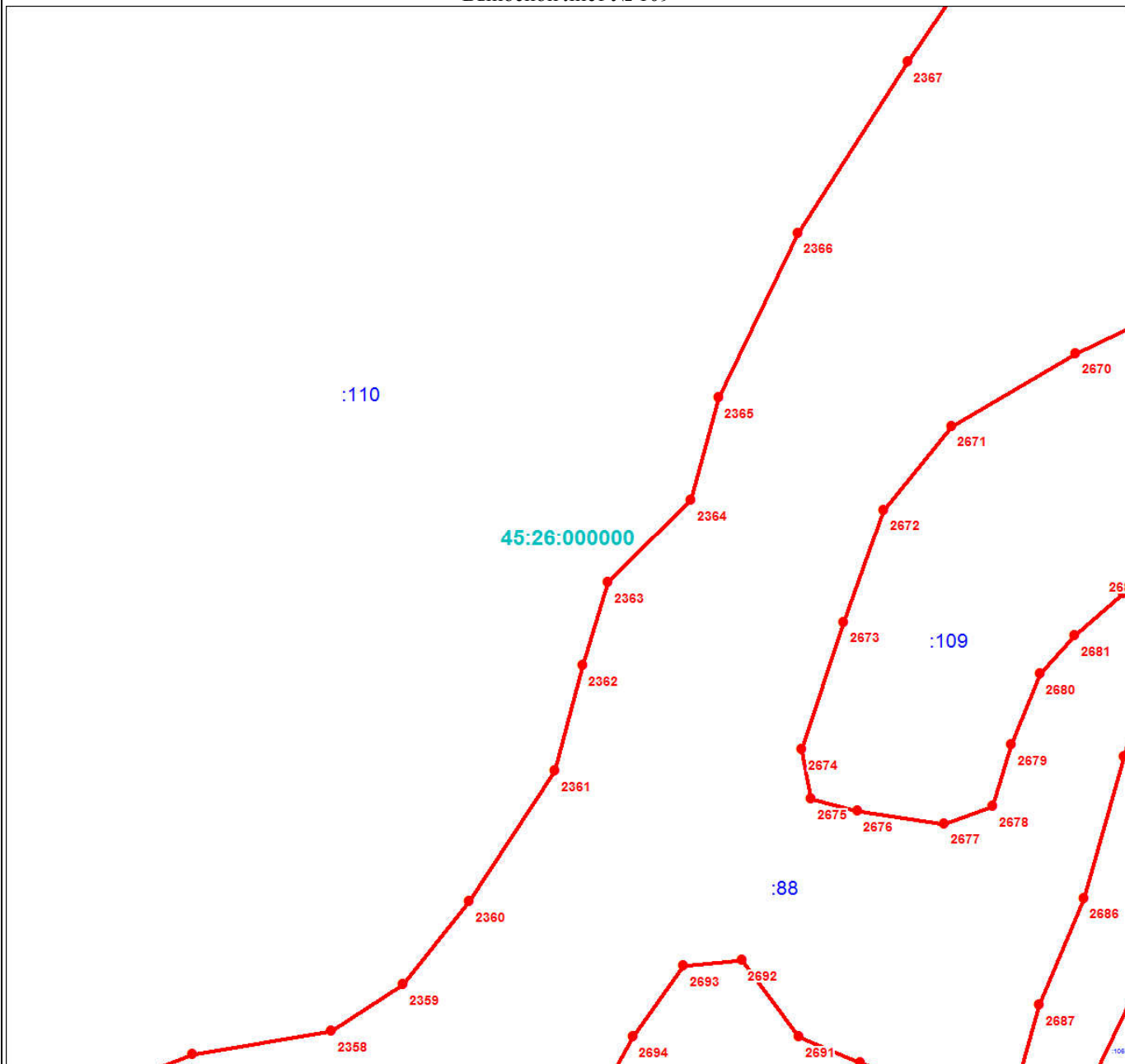
Дата 24 июня 2024 г.

Место для оттиска печати (при наличии) лица, составившего описание местоположения границ объекта



План границ объекта

Выносной лист № 109



Масштаб 1:3000

Используемые условные знаки и обозначения:

Условные обозначения представлены на листе 196

Подпись _____

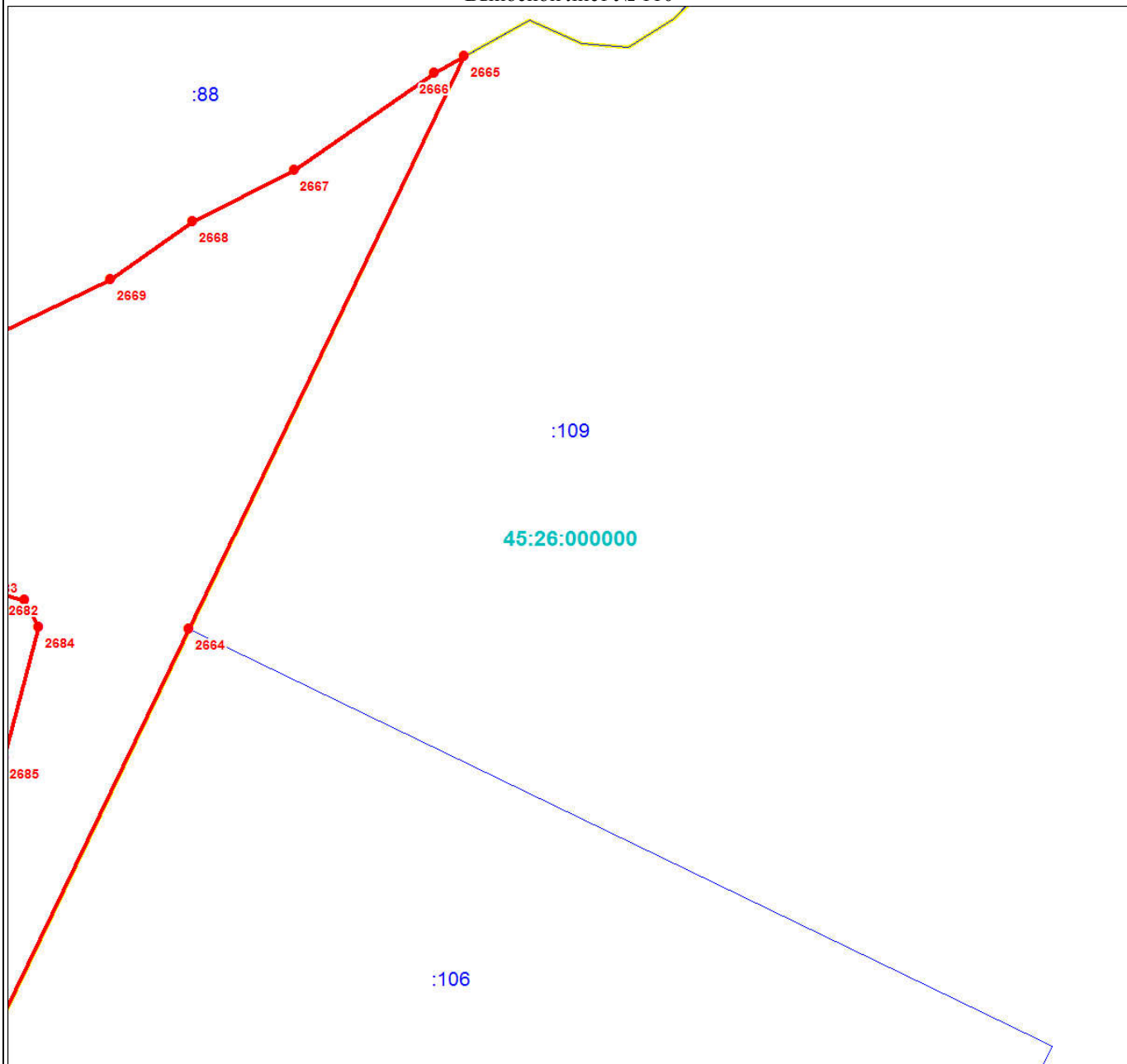
Дата 24 июня 2024 г.

Место для оттиска печати (при наличии) лица, составившего описание местоположения границ объекта



План границ объекта

Выносной лист № 110



Масштаб 1:3000

Используемые условные знаки и обозначения:

Условные обозначения представлены на листе 196

Подпись _____

Дата 24 июня 2024 г.

Место для оттиска печати (при наличии) лица, составившего описание местоположения границ объекта



План границ объекта

Выносной лист № 111



Масштаб 1:3000

Используемые условные знаки и обозначения:

Условные обозначения представлены на листе 196

Подпись _____


Дата 24 июня 2024 г.

Место для оттиска печати (при наличии) лица, составившего описание местоположения границ объекта



План границ объекта

Выносной лист № 112



Масштаб 1:3000

Используемые условные знаки и обозначения:

Условные обозначения представлены на листе 196

Подпись _____

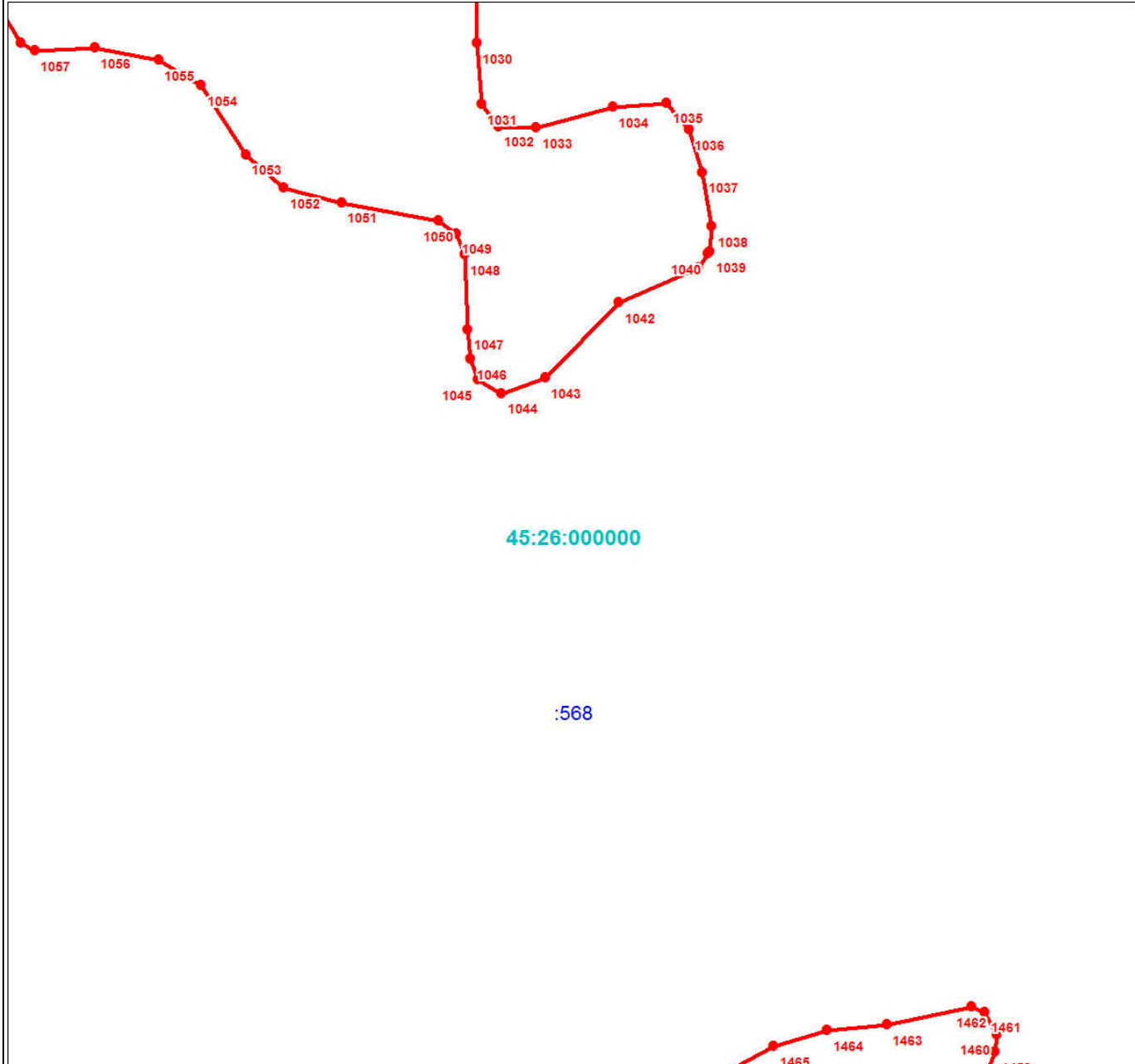
Дата 24 июня 2024 г.

Место для оттиска печати (при наличии) лица, составившего описание местоположения границ объекта



План границ объекта

Выносной лист № 113



Масштаб 1:3000

Используемые условные знаки и обозначения:

Условные обозначения представлены на листе 196

Подпись _____

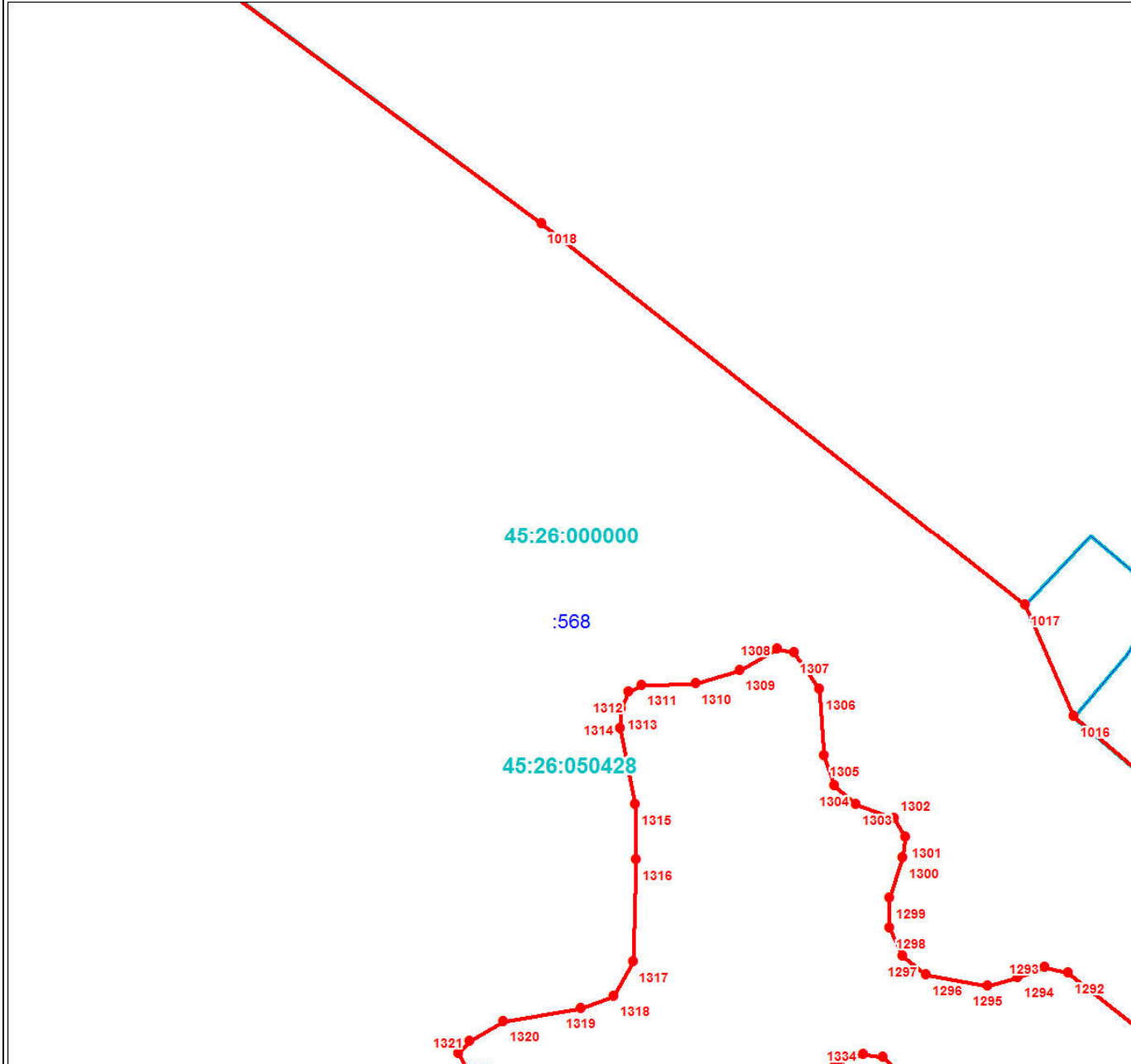
Дата 24 июня 2024 г.

Место для оттиска печати (при наличии) лица, составившего описание местоположения границ объекта



План границ объекта

Выносной лист № 114



Масштаб 1:3000

Используемые условные знаки и обозначения:

Условные обозначения представлены на листе 196

Подпись _____

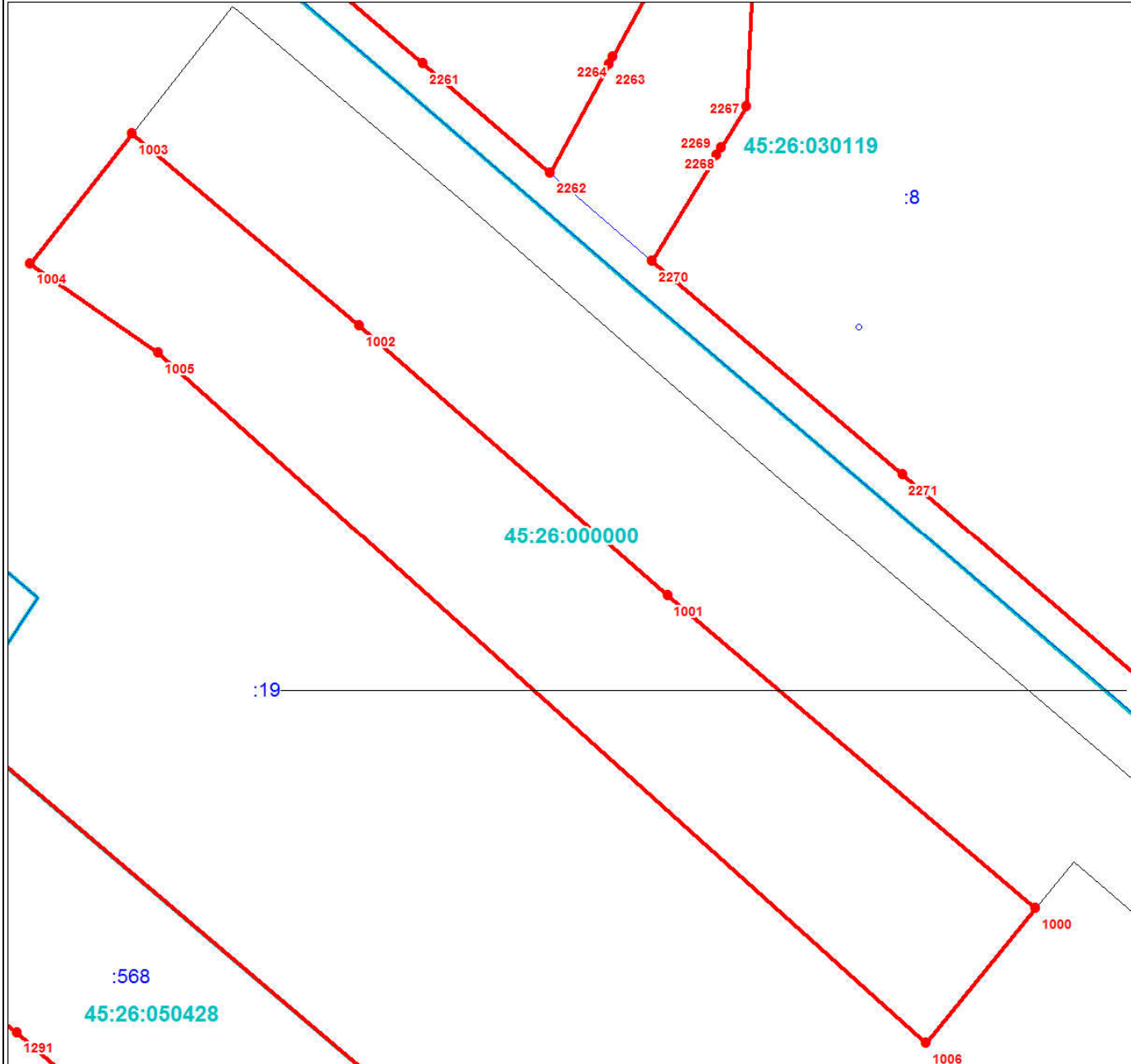
Дата 24 июня 2024 г.

Место для оттиска печати (при наличии) лица, составившего описание местоположения границ объекта



План границ объекта

Выносной лист № 115



Масштаб 1:3000

Используемые условные знаки и обозначения:

Условные обозначения представлены на листе 196

Подпись _____


Дата 24 июня 2024 г.

Место для оттиска печати (при наличии) лица, составившего описание местоположения границ объекта



План границ объекта

Выносной лист № 116



Масштаб 1:3000

Используемые условные знаки и обозначения:

Условные обозначения представлены на листе 196

Подпись _____

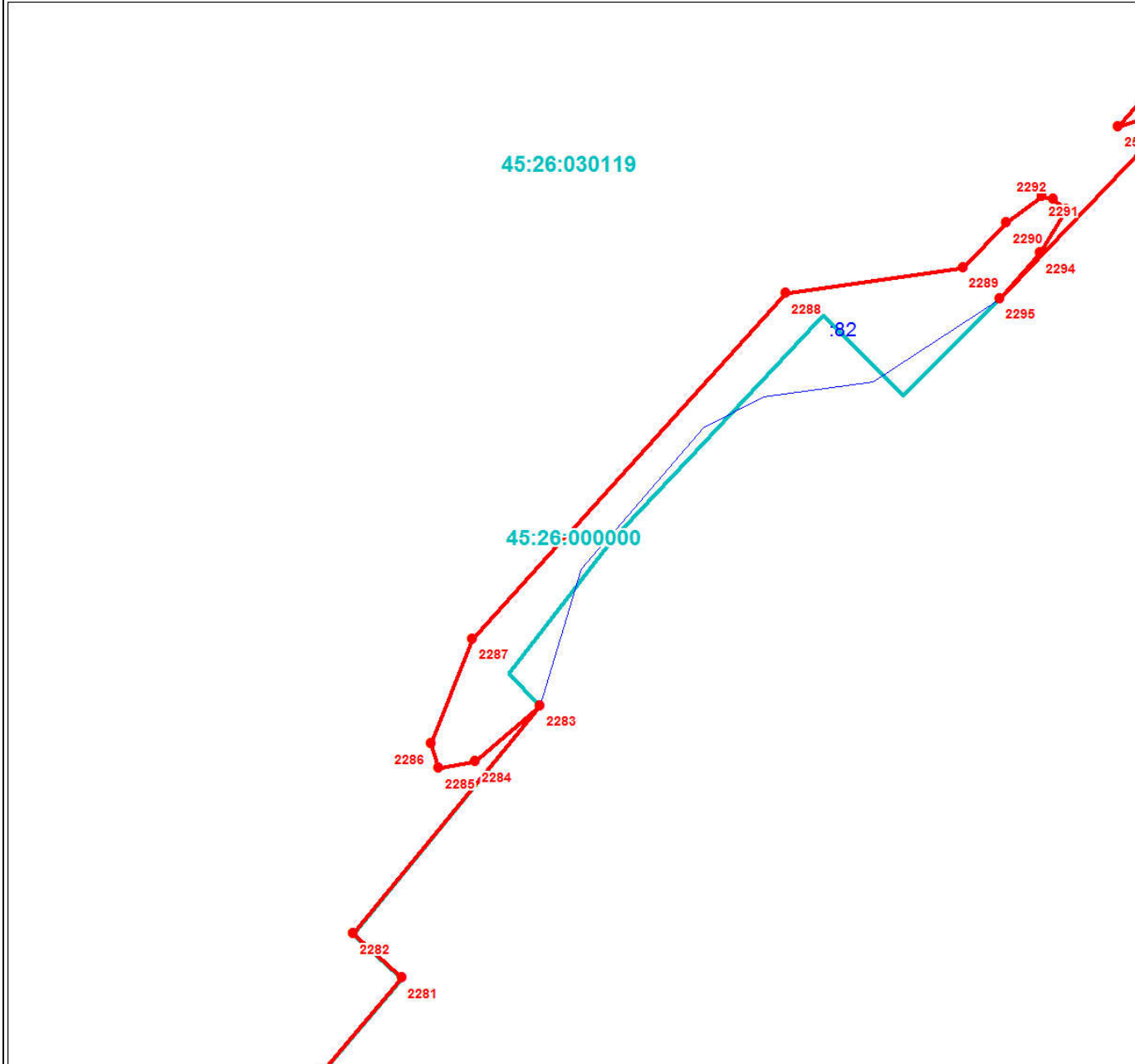
Дата 24 июня 2024 г.

Место для оттиска печати (при наличии) лица, составившего описание местоположения границ объекта



План границ объекта

Выносной лист № 117



Масштаб 1:3000

Используемые условные знаки и обозначения:

Условные обозначения представлены на листе 196

Подпись _____

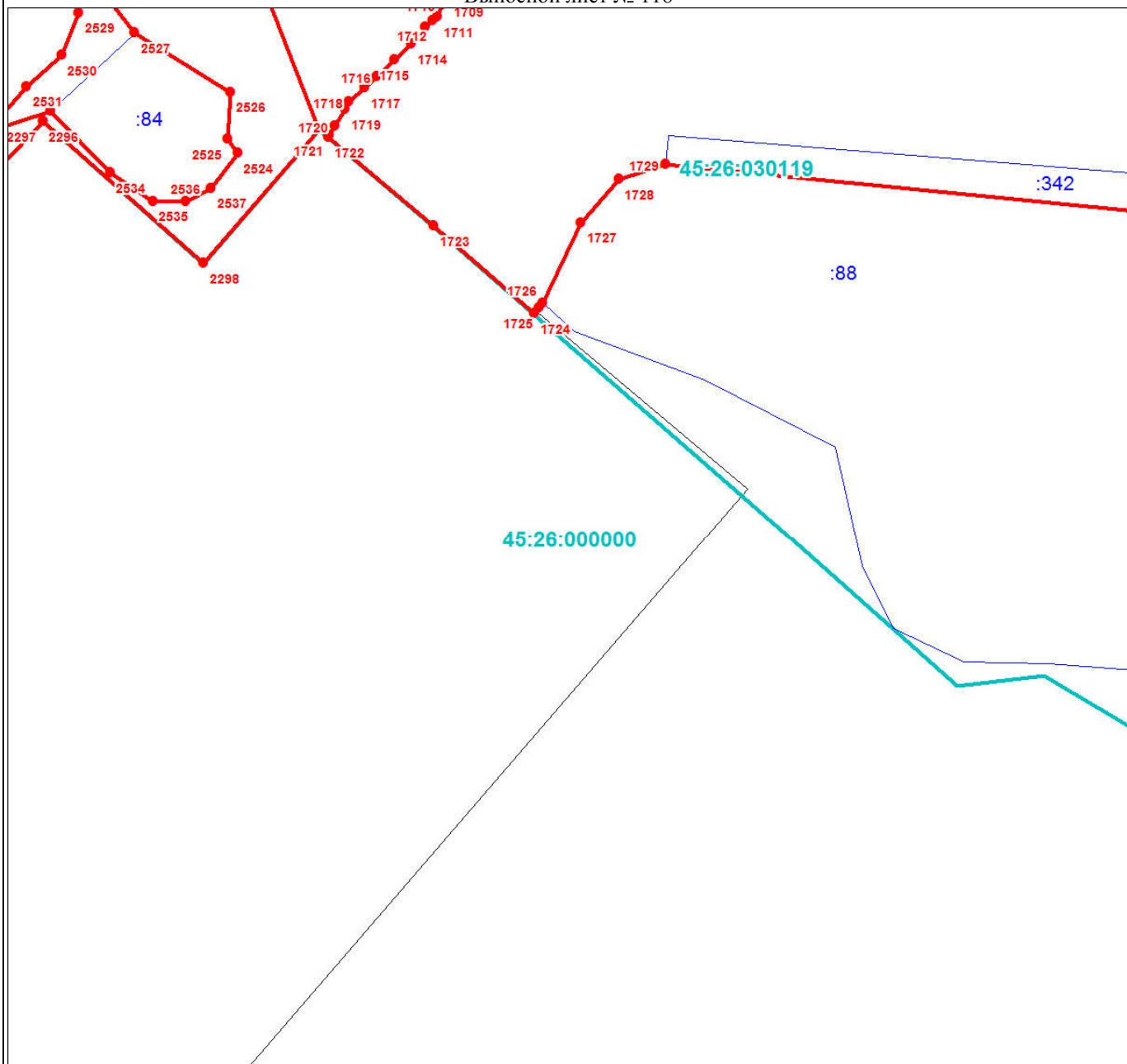
Дата 24 июня 2024 г.

Место для оттиска печати (при наличии) лица, составившего описание местоположения границ объекта



План границ объекта

Выносной лист № 118



Масштаб 1:3000

Используемые условные знаки и обозначения:

Условные обозначения представлены на листе 196

Подпись _____

Дата 24 июня 2024 г.

Место для оттиска печати (при наличии) лица, составившего описание местоположения границ объекта



Раздел 4

План границ объекта

Выносной лист № 119



Масштаб 1:3000

Используемые условные знаки и обозначения:

Условные обозначения представлены на листе 196

Подпись _____

Дата 24 июня 2024 г.

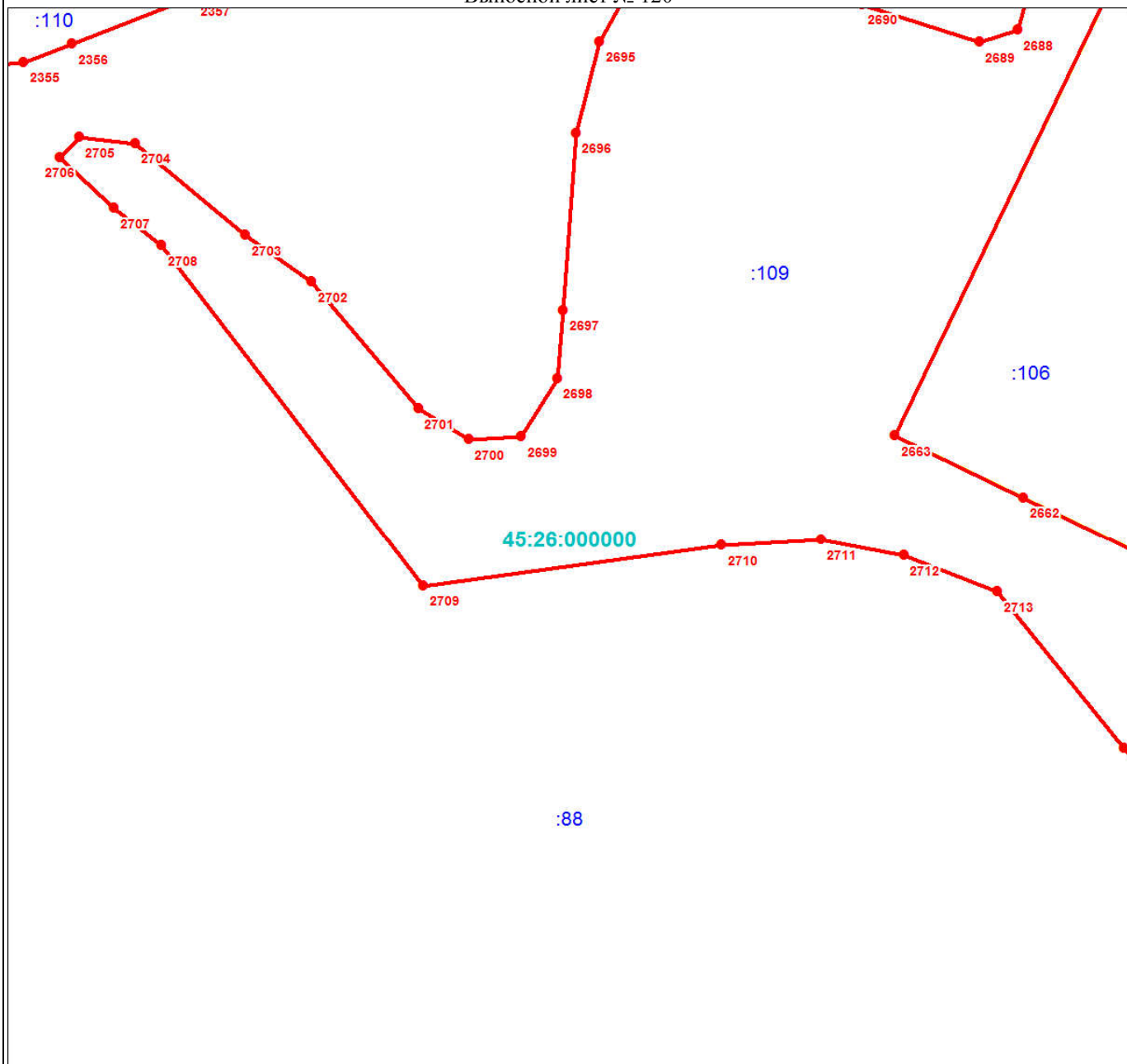
Место для оттиска печати (при наличии) лица, составившего описание местоположения границ объекта



Раздел 4

План границ объекта

Выносной лист № 120



Масштаб 1:3000

Используемые условные знаки и обозначения:

Условные обозначения представлены на листе 196

Подпись _____

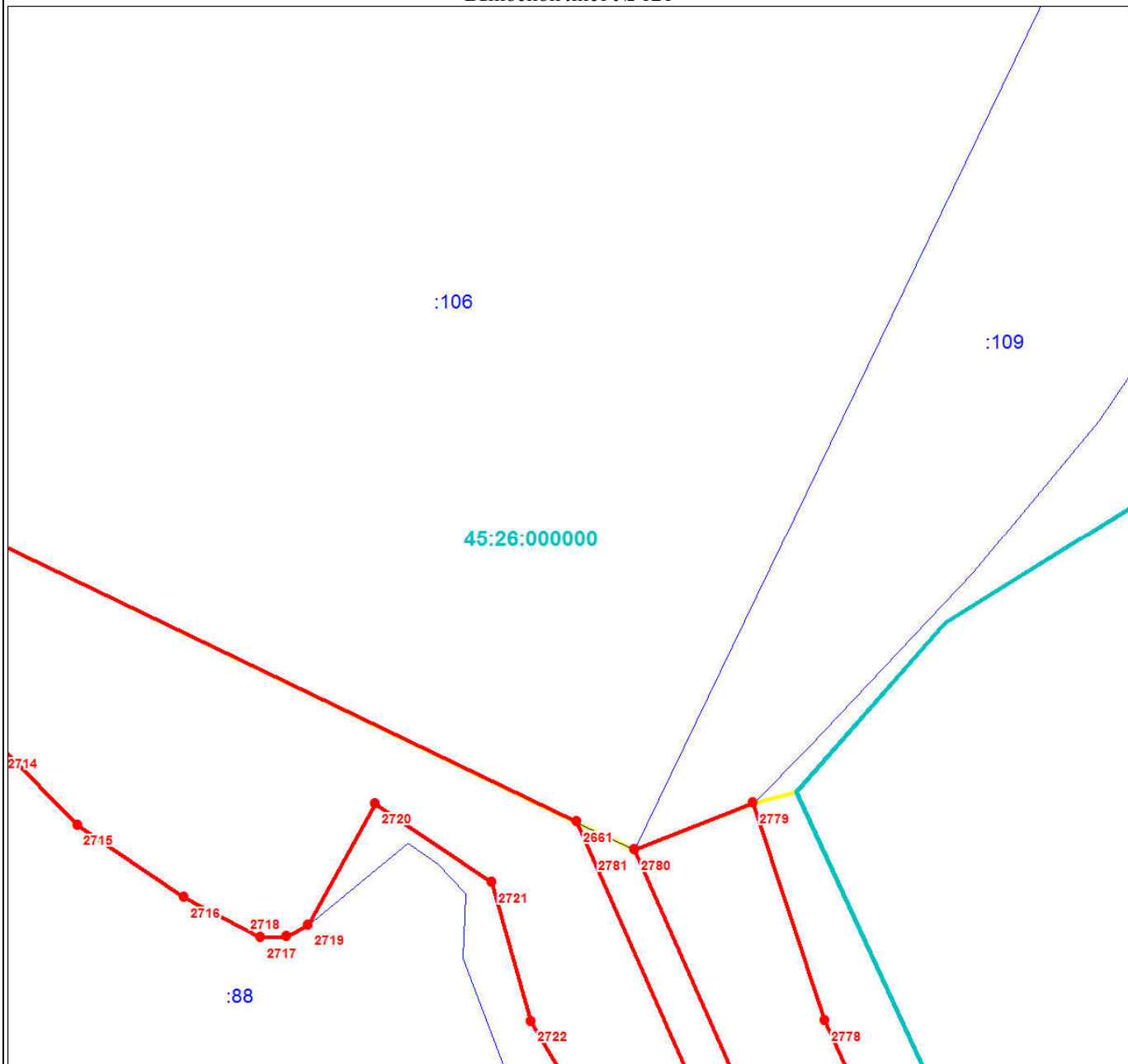
Дата 24 июня 2024 г.

Место для оттиска печати (при наличии) лица, составившего описание местоположения границ объекта



План границ объекта

Выносной лист № 121



Масштаб 1:3000

Используемые условные знаки и обозначения:

Условные обозначения представлены на листе 196

Подпись _____

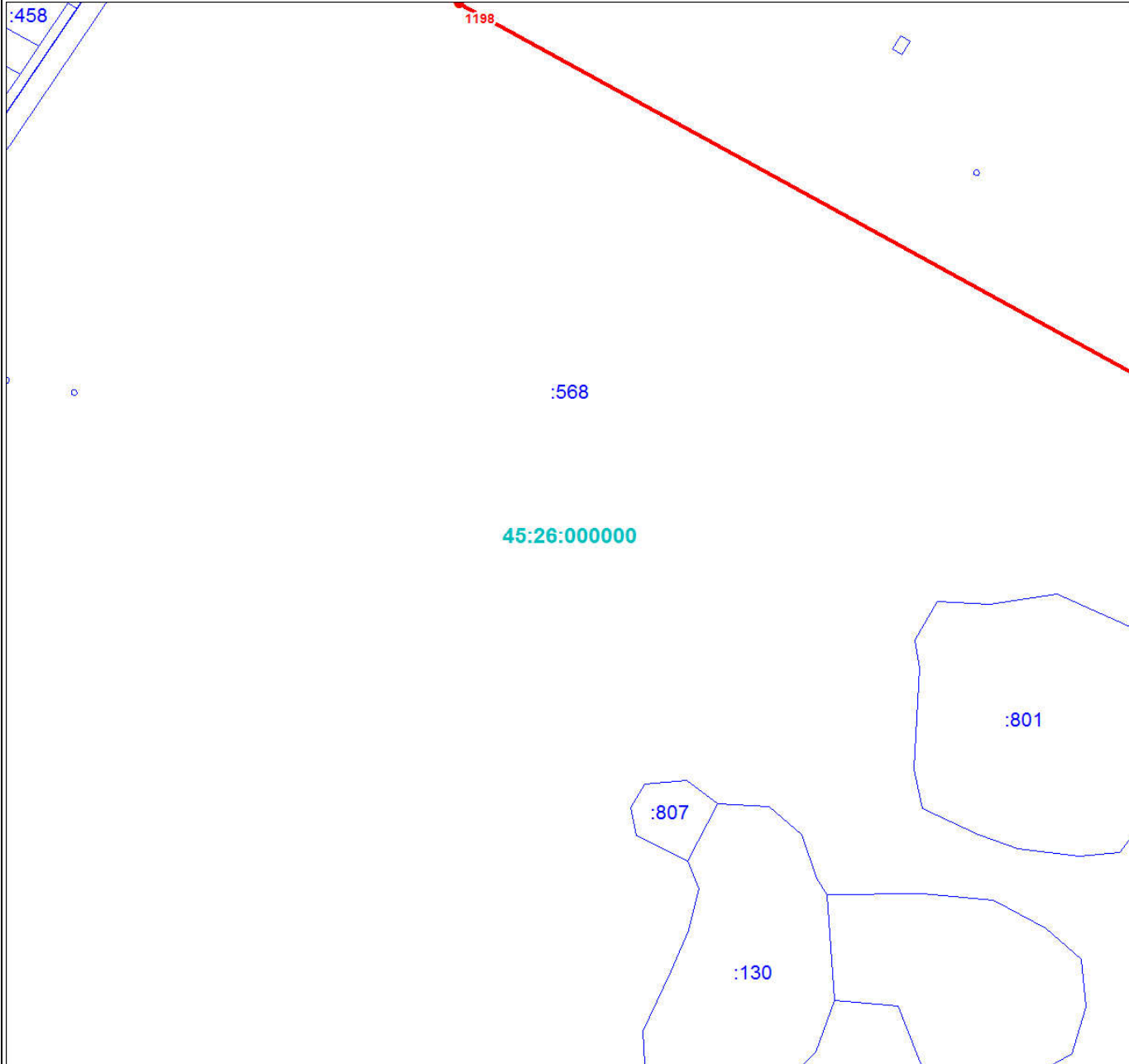
Дата 24 июня 2024 г.

Место для оттиска печати (при наличии) лица, составившего описание местоположения границ объекта



План границ объекта

Выносной лист № 122



Масштаб 1:3000

Используемые условные знаки и обозначения:

Условные обозначения представлены на листе 196

Подпись _____

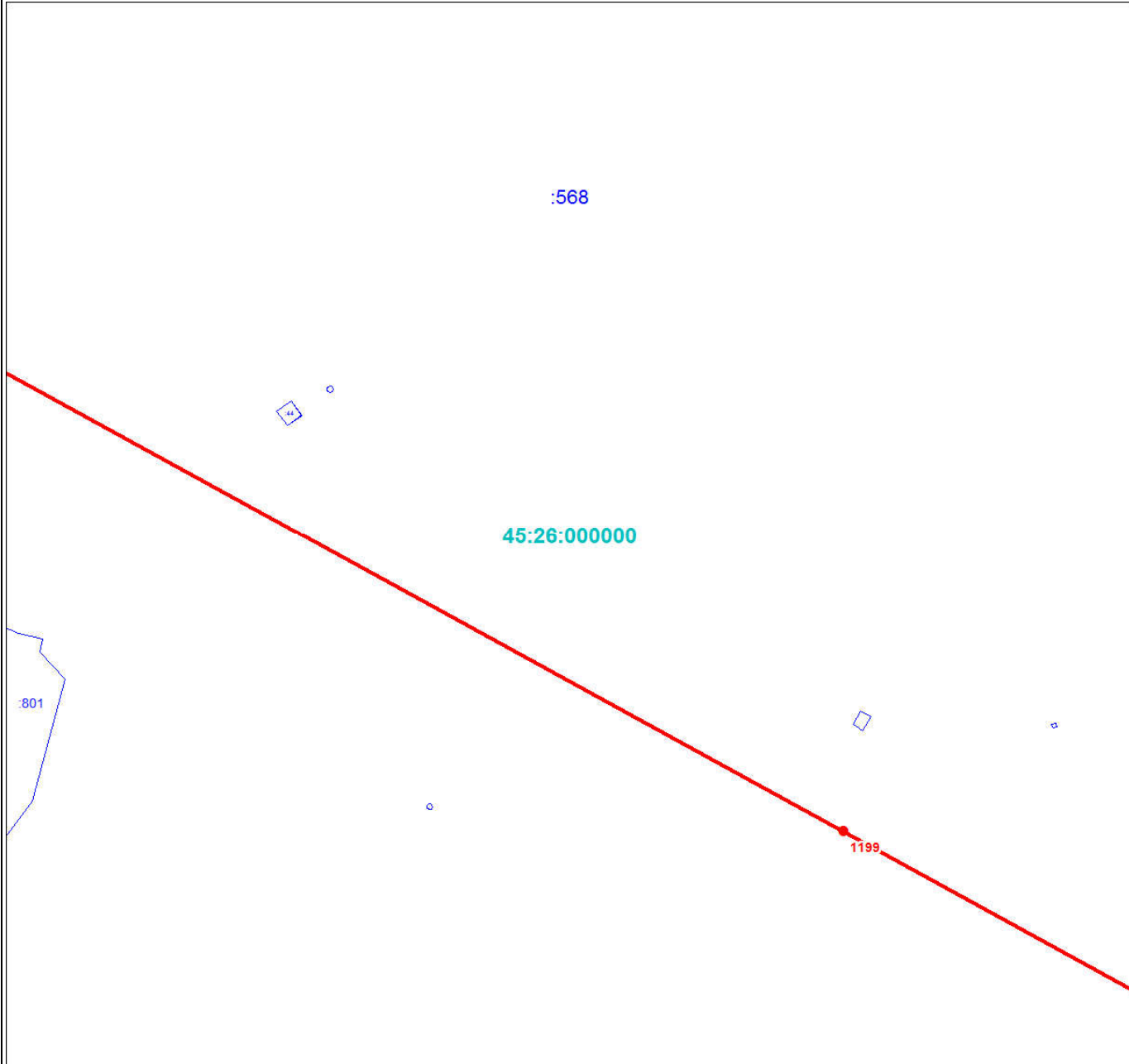
Дата 24 июня 2024 г.

Место для оттиска печати (при наличии) лица, составившего описание местоположения границ объекта



План границ объекта

Выносной лист № 123



Масштаб 1:3000

Используемые условные знаки и обозначения:

Условные обозначения представлены на листе 196

Подпись _____

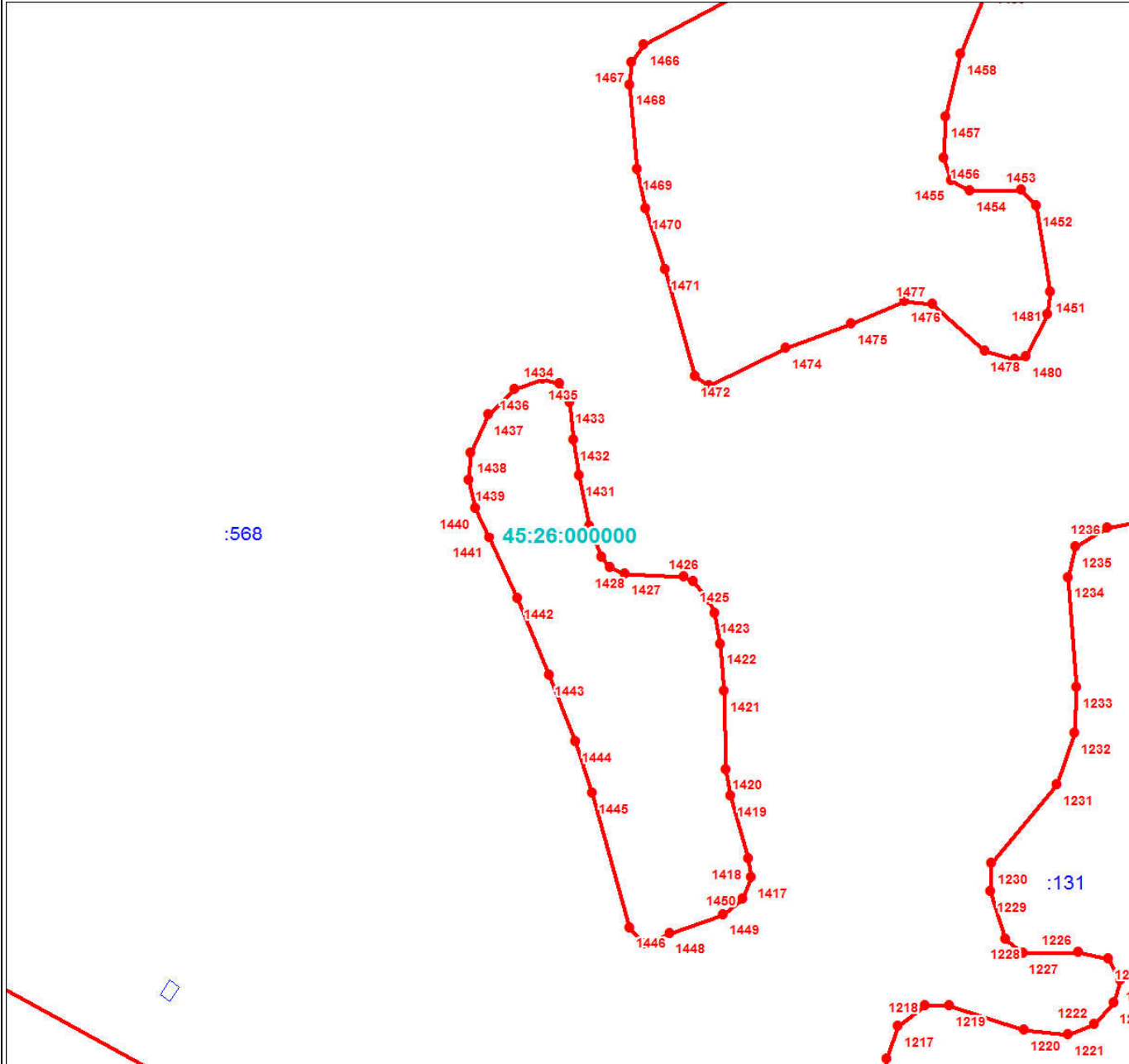
Дата 24 июня 2024 г.

Место для оттиска печати (при наличии) лица, составившего описание местоположения границ объекта



План границ объекта

Выносной лист № 124



Масштаб 1:3000

Используемые условные знаки и обозначения:

Условные обозначения представлены на листе 196

Подпись _____

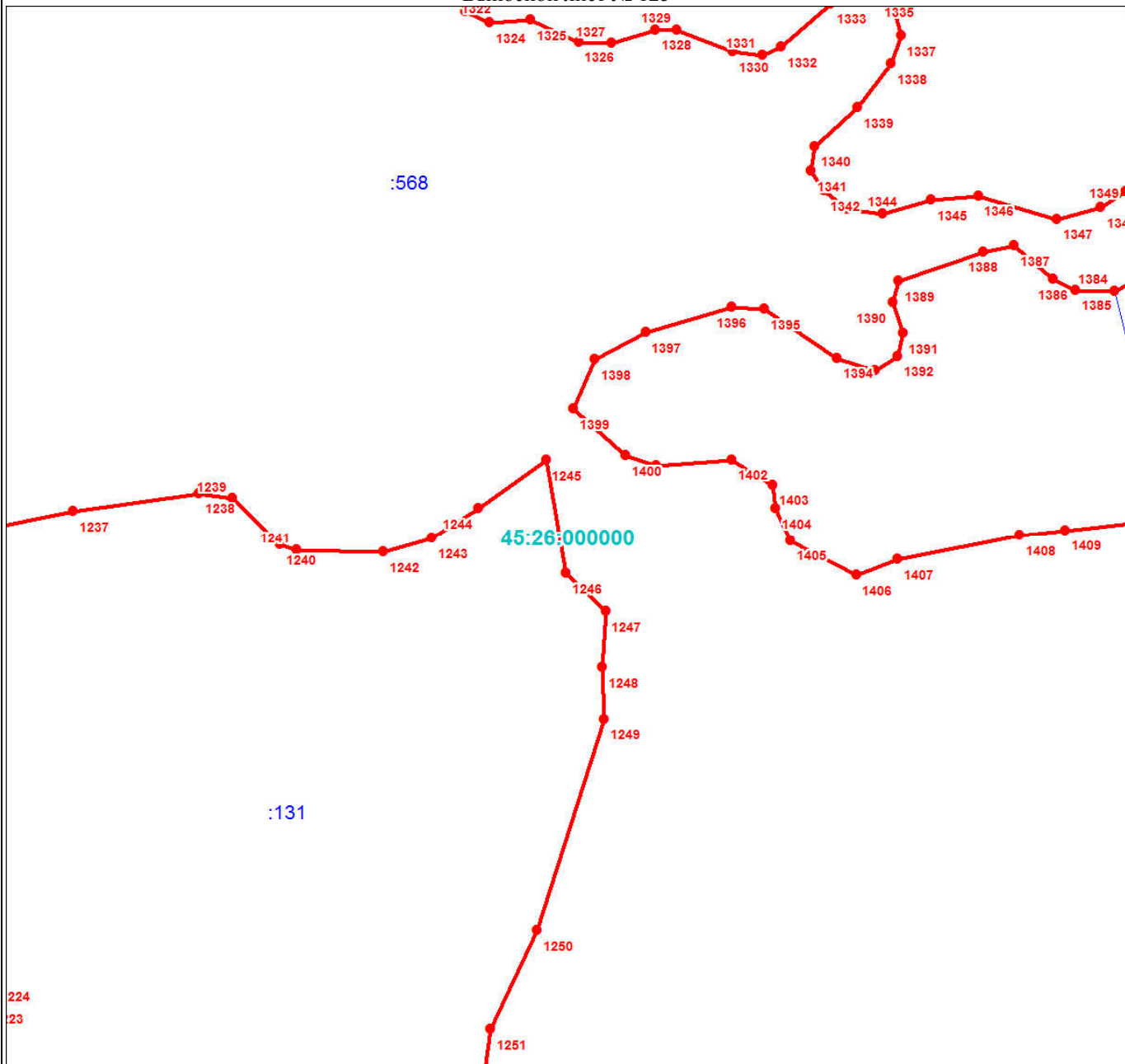
Дата 24 июня 2024 г.

Место для оттиска печати (при наличии) лица, составившего описание местоположения границ объекта



План границ объекта

Выносной лист № 125



Масштаб 1:3000

Используемые условные знаки и обозначения:

Условные обозначения представлены на листе 196

Подпись _____

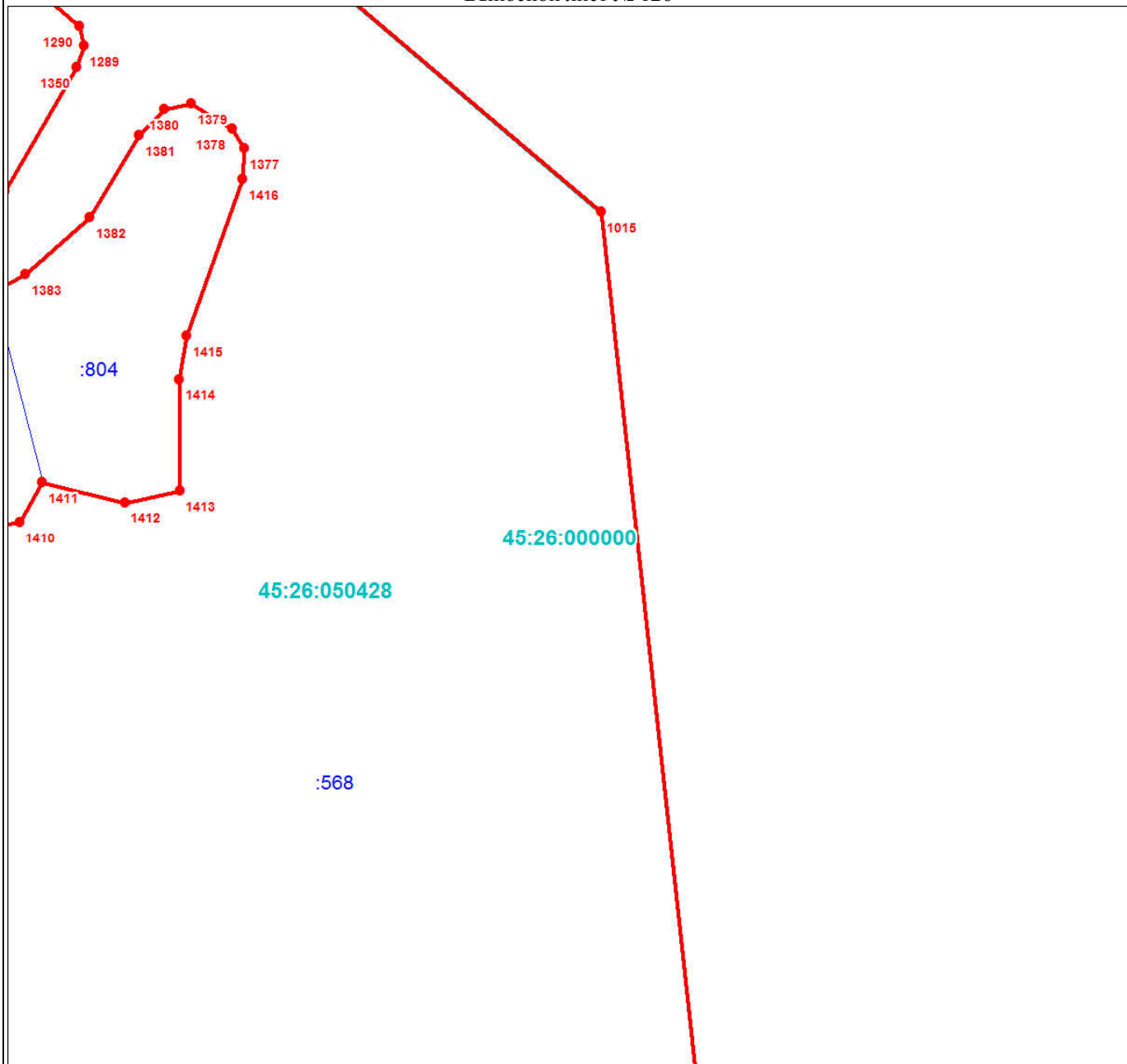
Дата 24 июня 2024 г.

Место для оттиска печати (при наличии) лица, составившего описание местоположения границ объекта



План границ объекта

Выносной лист № 126



Масштаб 1:3000

Используемые условные знаки и обозначения:

Условные обозначения представлены на листе 196

Подпись _____

Дата 24 июня 2024 г.

Место для оттиска печати (при наличии) лица, составившего описание местоположения границ объекта



Раздел 4

План границ объекта

Выносной лист № 127



Масштаб 1:3000

Используемые условные знаки и обозначения:

Условные обозначения представлены на листе 196

Подпись _____

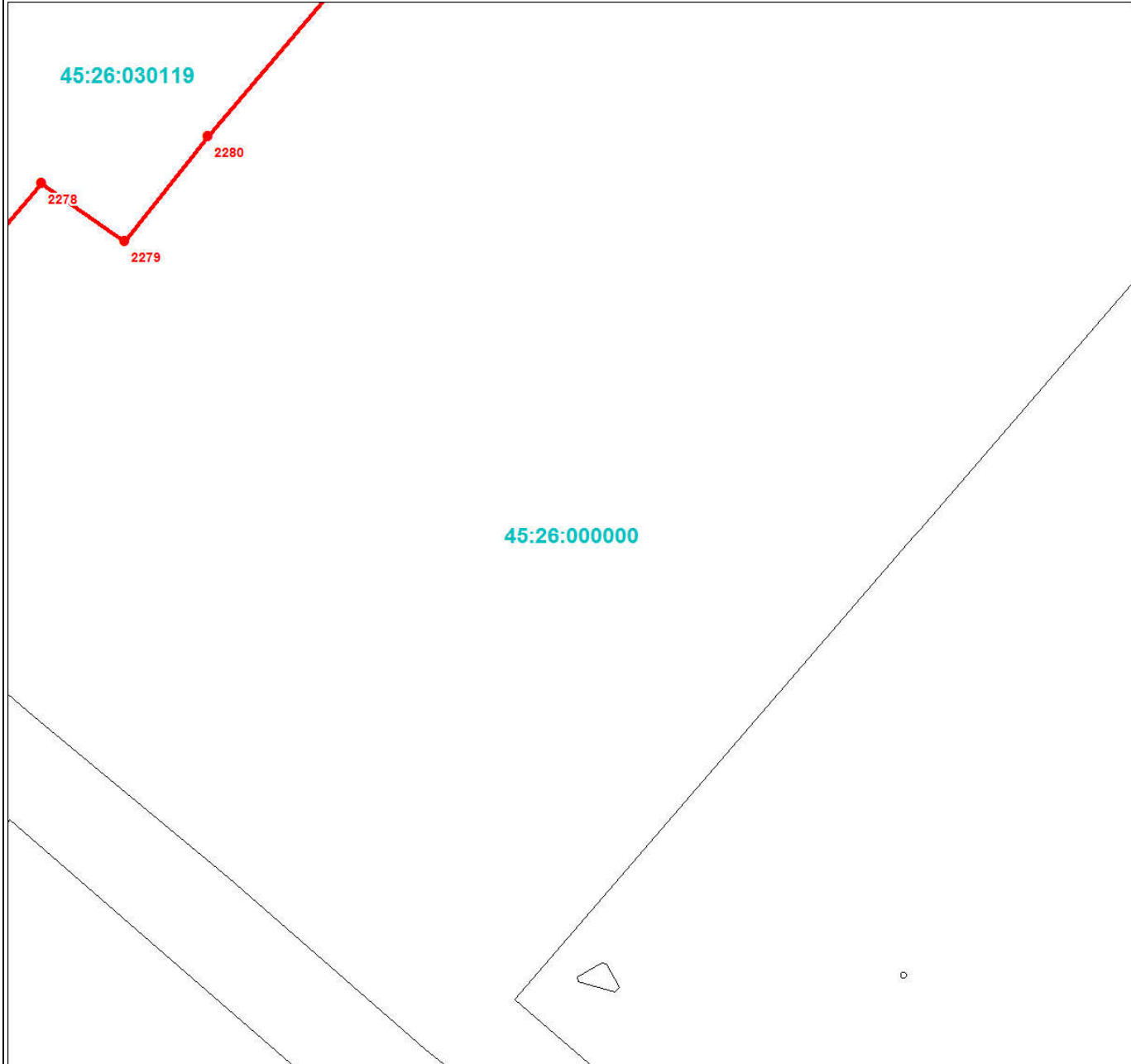
Дата 24 июня 2024 г.

Место для оттиска печати (при наличии) лица, составившего описание местоположения границ объекта



План границ объекта

Выносной лист № 128



Масштаб 1:3000

Используемые условные знаки и обозначения:

Условные обозначения представлены на листе 196

Подпись _____

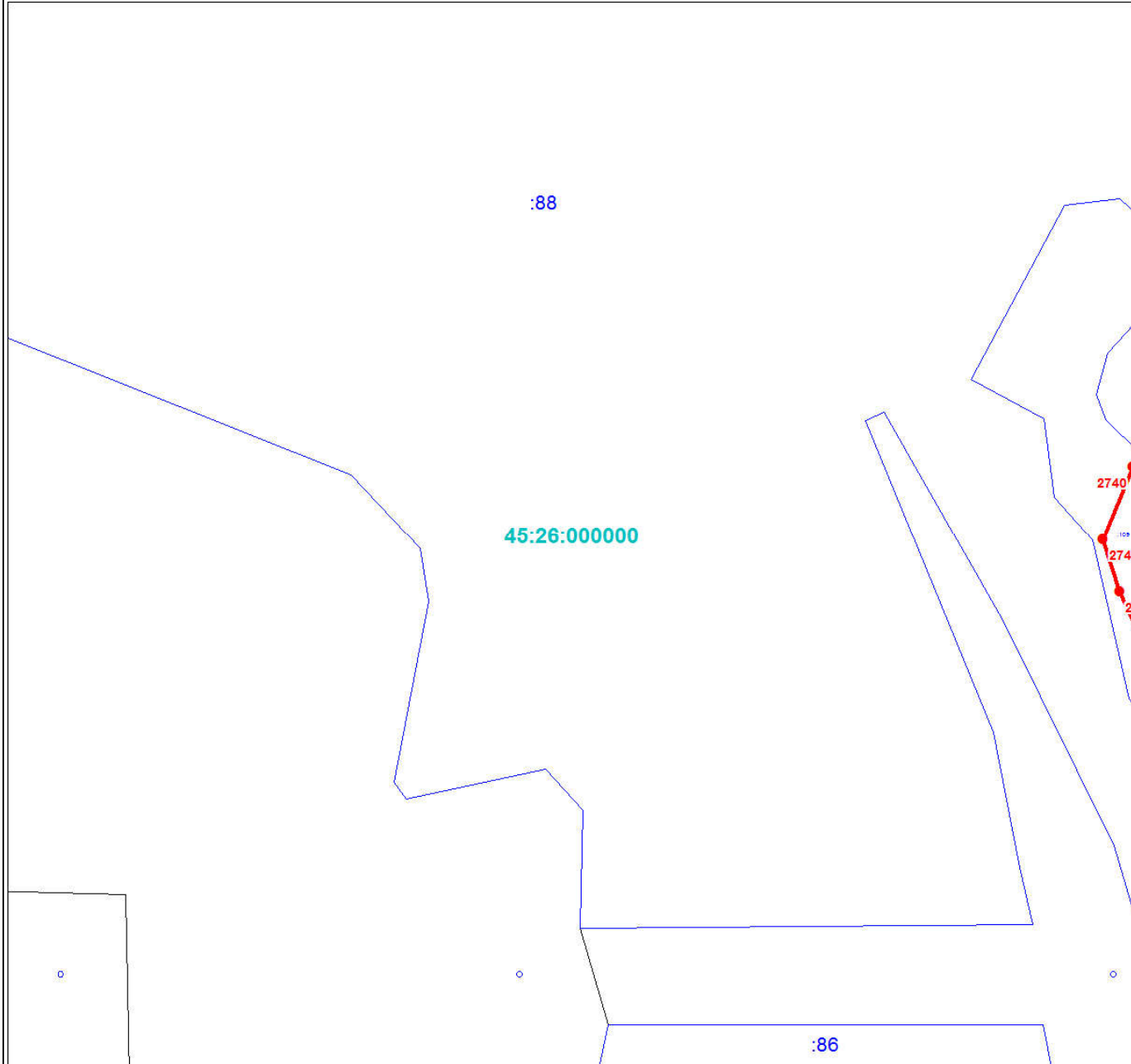
Дата 24 июня 2024 г.

Место для оттиска печати (при наличии) лица, составившего описание местоположения границ объекта



План границ объекта

Выносной лист № 129



Масштаб 1:3000

Используемые условные знаки и обозначения:

Условные обозначения представлены на листе 196

Подпись _____

Дата 24 июня 2024 г.

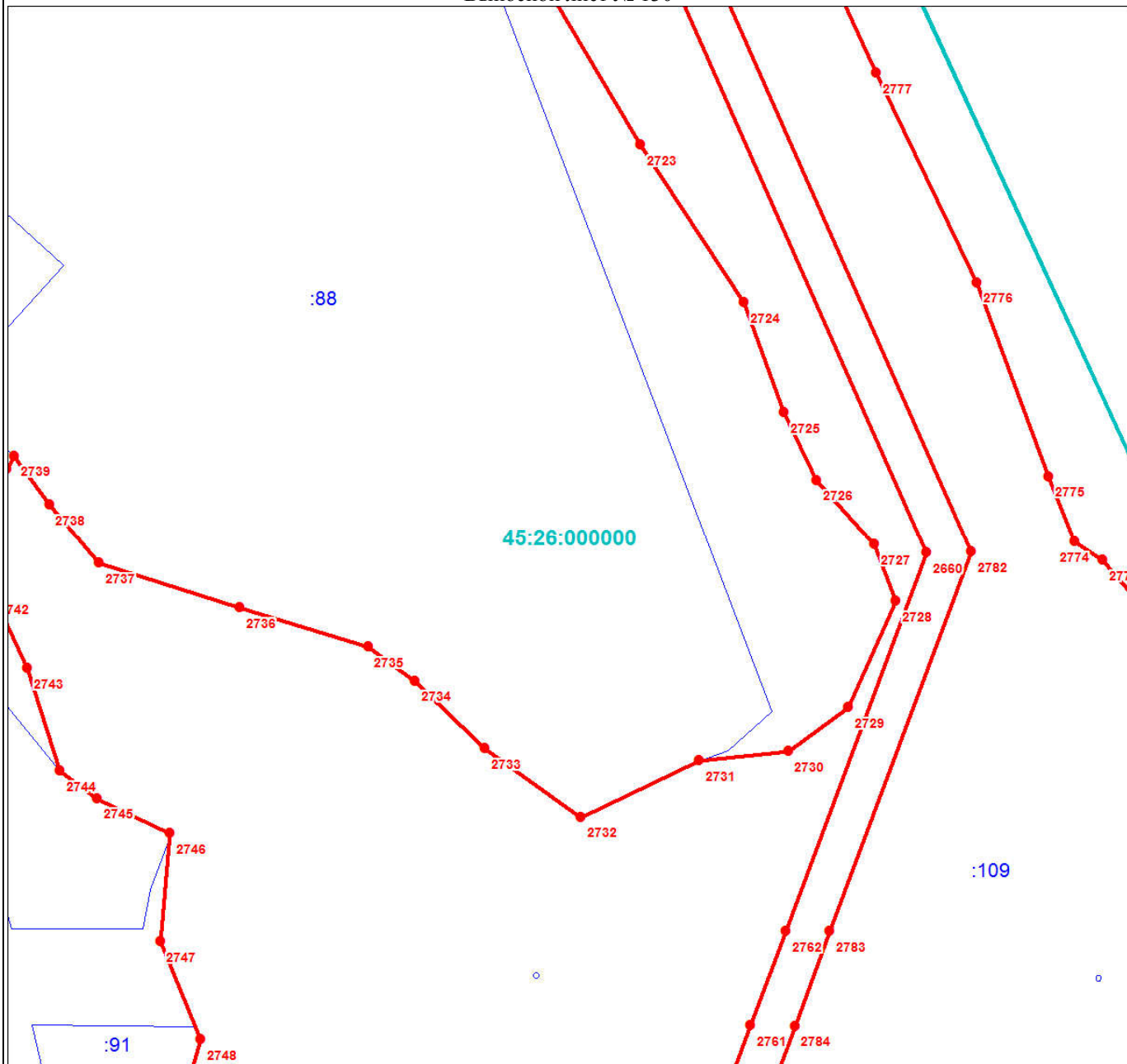
Место для оттиска печати (при наличии) лица, составившего описание местоположения границ объекта



Раздел 4

План границ объекта

Выносной лист № 130



Масштаб 1:3000

Используемые условные знаки и обозначения:

Условные обозначения представлены на листе 196

Подпись _____


Дата 24 июня 2024 г.

Место для оттиска печати (при наличии) лица, составившего описание местоположения границ объекта



План границ объекта

Выносной лист № 131



Масштаб 1:3000

Используемые условные знаки и обозначения:

Условные обозначения представлены на листе 196

Подпись _____

Дата 24 июня 2024 г.

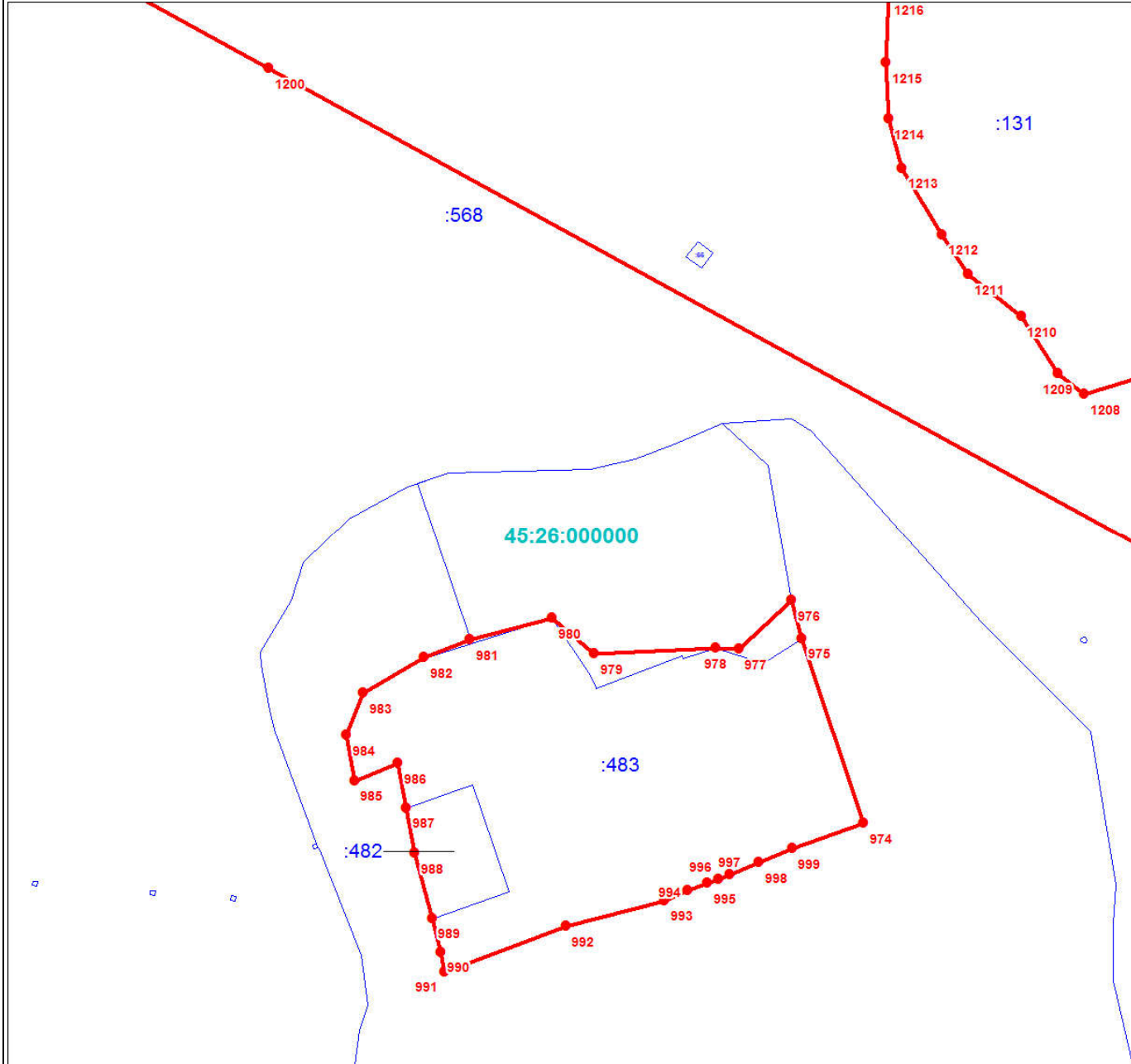
Место для оттиска печати (при наличии) лица, составившего описание местоположения границ объекта



Раздел 4

План границ объекта

Выносной лист № 132



Масштаб 1:3000

Используемые условные знаки и обозначения:

Условные обозначения представлены на листе 196

Подпись _____

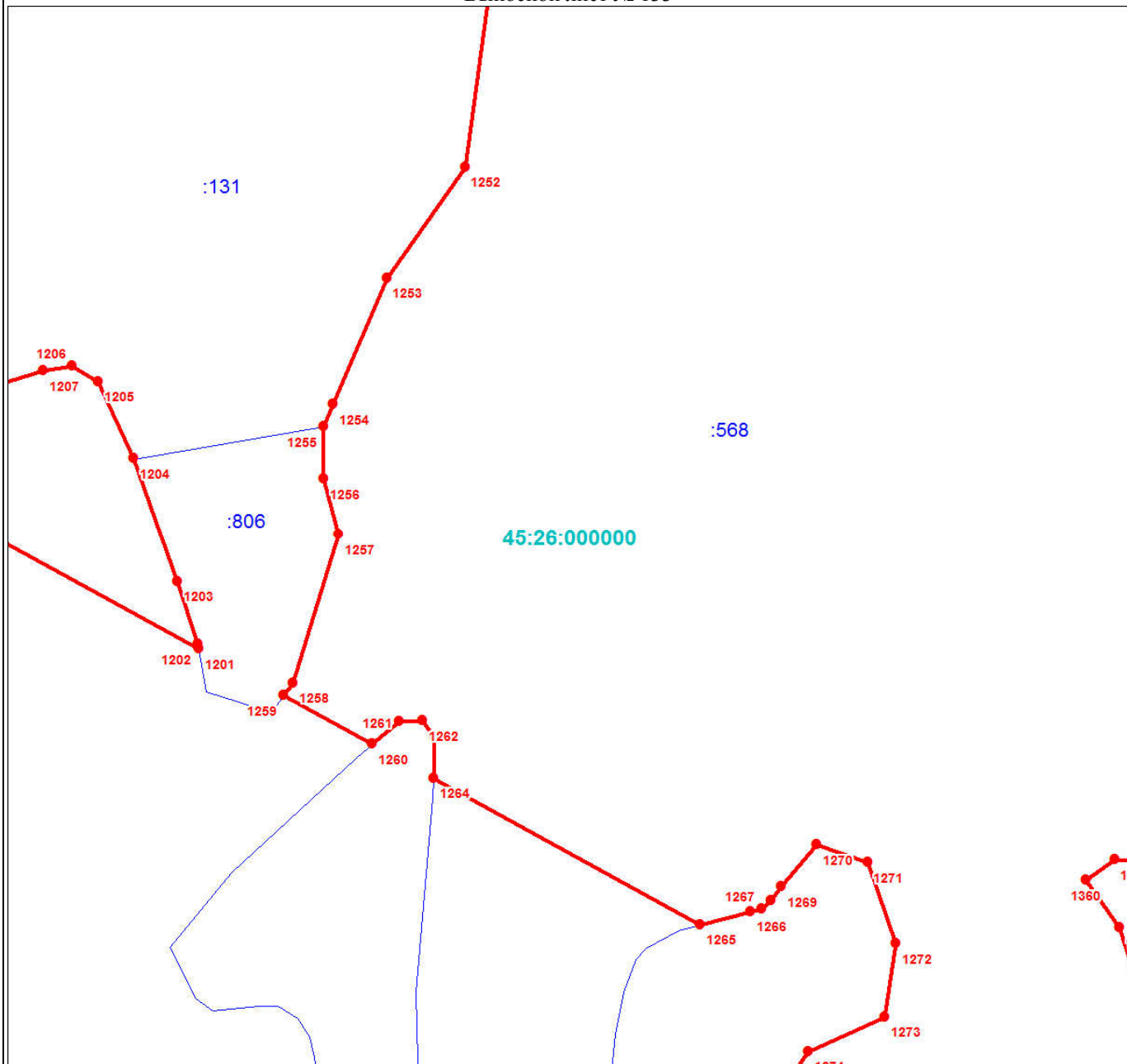
Дата 24 июня 2024 г.

Место для оттиска печати (при наличии) лица, составившего описание местоположения границ объекта



План границ объекта

Выносной лист № 133



Масштаб 1:3000

Используемые условные знаки и обозначения:

Условные обозначения представлены на листе 196

Подпись _____

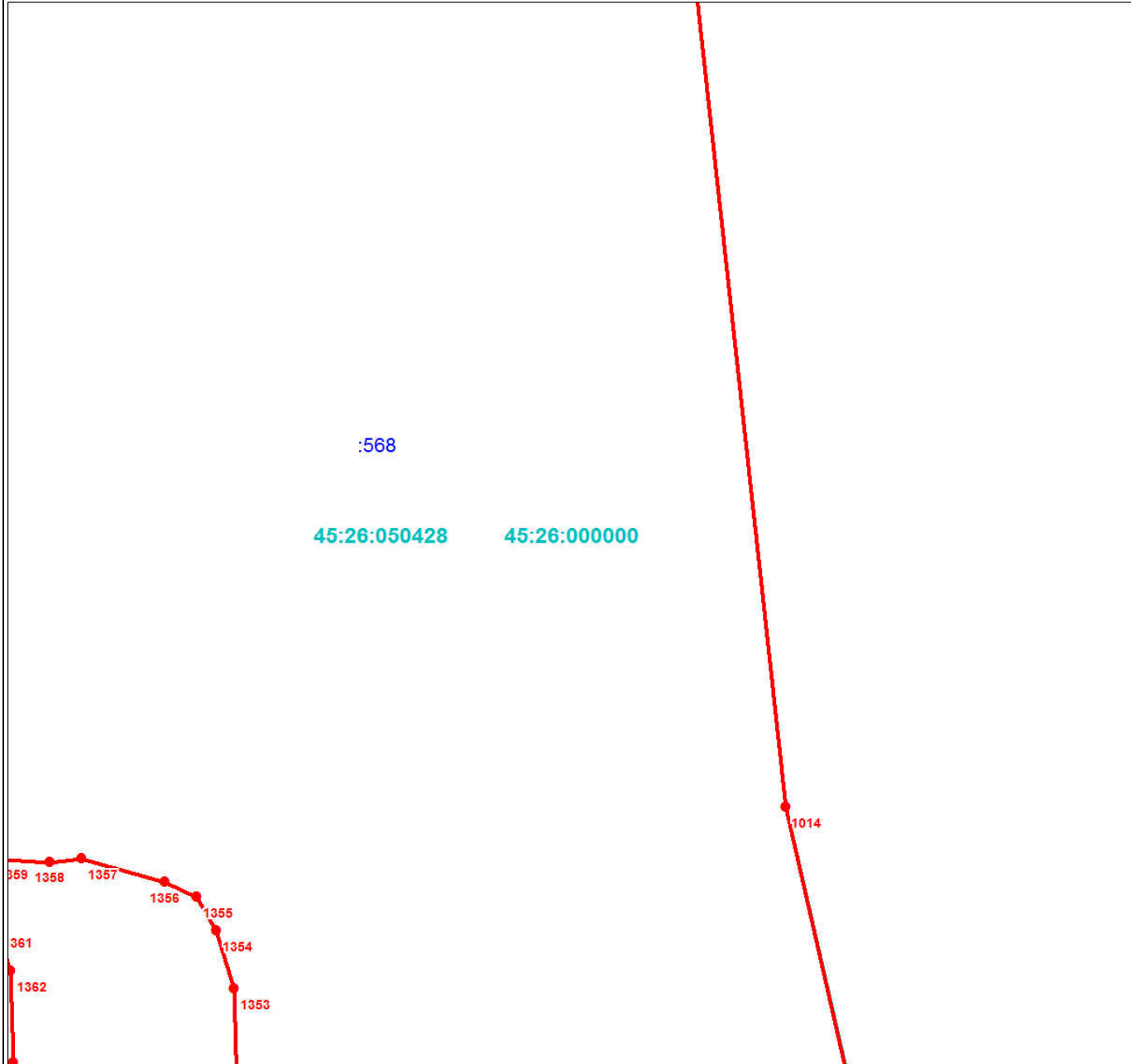
Дата 24 июня 2024 г.

Место для оттиска печати (при наличии) лица, составившего описание местоположения границ объекта



План границ объекта

Выносной лист № 134



Масштаб 1:3000

Используемые условные знаки и обозначения:

Условные обозначения представлены на листе 196

Подпись _____

Дата 24 июня 2024 г.

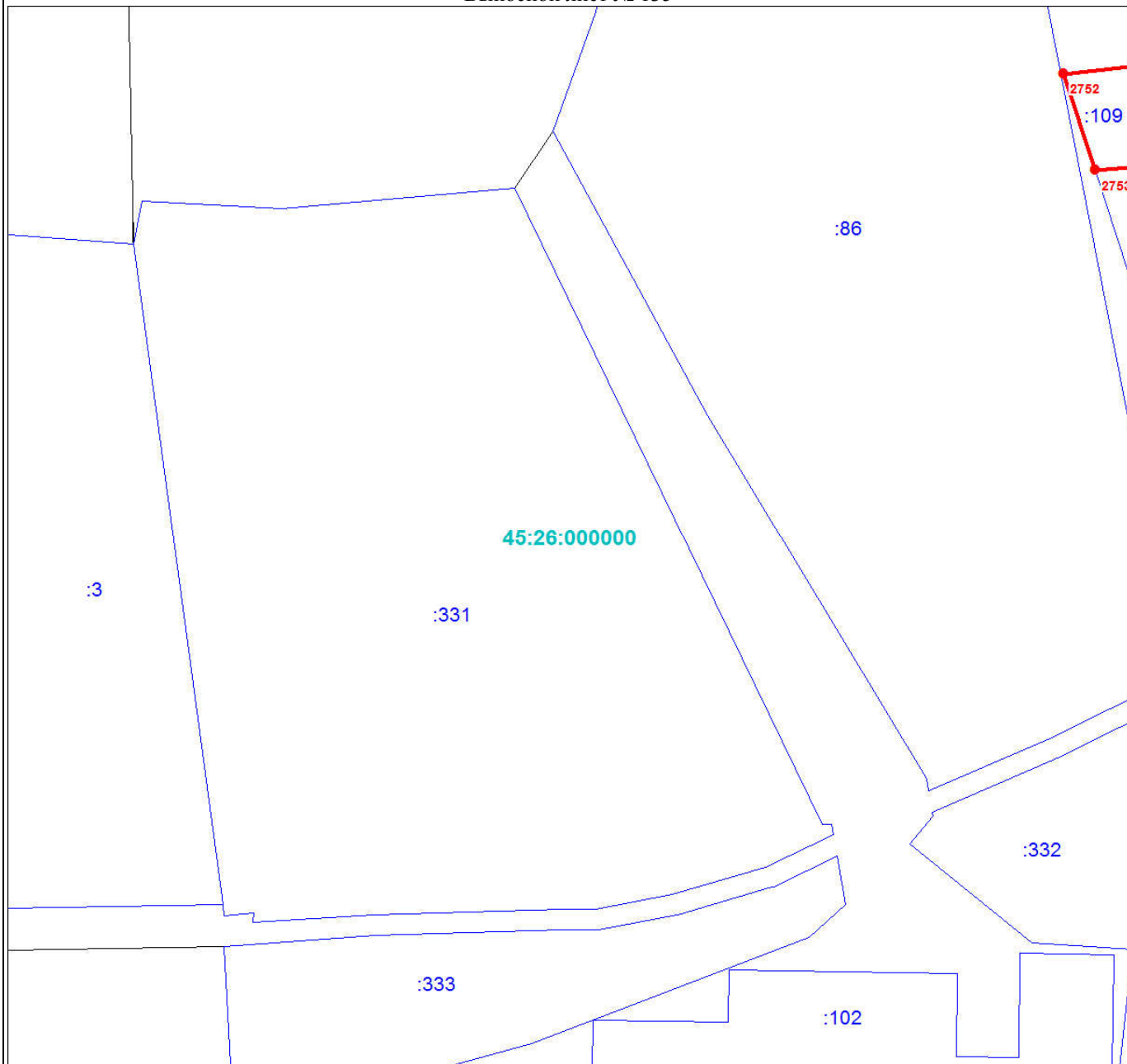
Место для оттиска печати (при наличии) лица, составившего описание местоположения границ объекта



Раздел 4

План границ объекта

Выносной лист № 135



Масштаб 1:3000

Используемые условные знаки и обозначения:

Условные обозначения представлены на листе 196

Подпись _____

Дата 24 июня 2024 г.

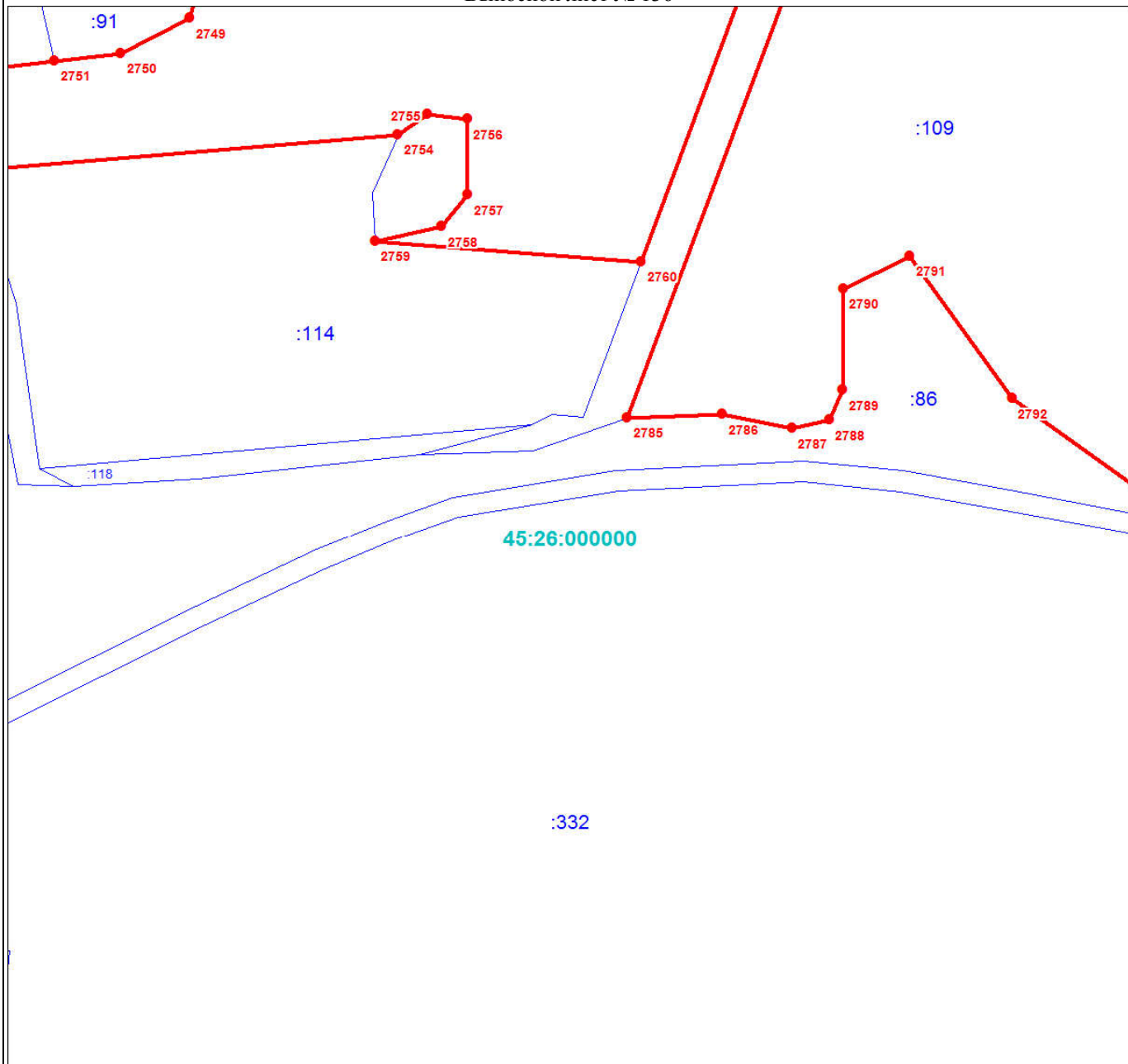
Место для оттиска печати (при наличии) лица, составившего описание местоположения границ объекта



Раздел 4

План границ объекта

Выносной лист № 136



Масштаб 1:3000

Используемые условные знаки и обозначения:

Условные обозначения представлены на листе 196

Подпись _____

Дата 24 июня 2024 г.

Место для оттиска печати (при наличии) лица, составившего описание местоположения границ объекта



План границ объекта

Выносной лист № 137



Масштаб 1:3000

Используемые условные знаки и обозначения:

Условные обозначения представлены на листе 196

Подпись _____

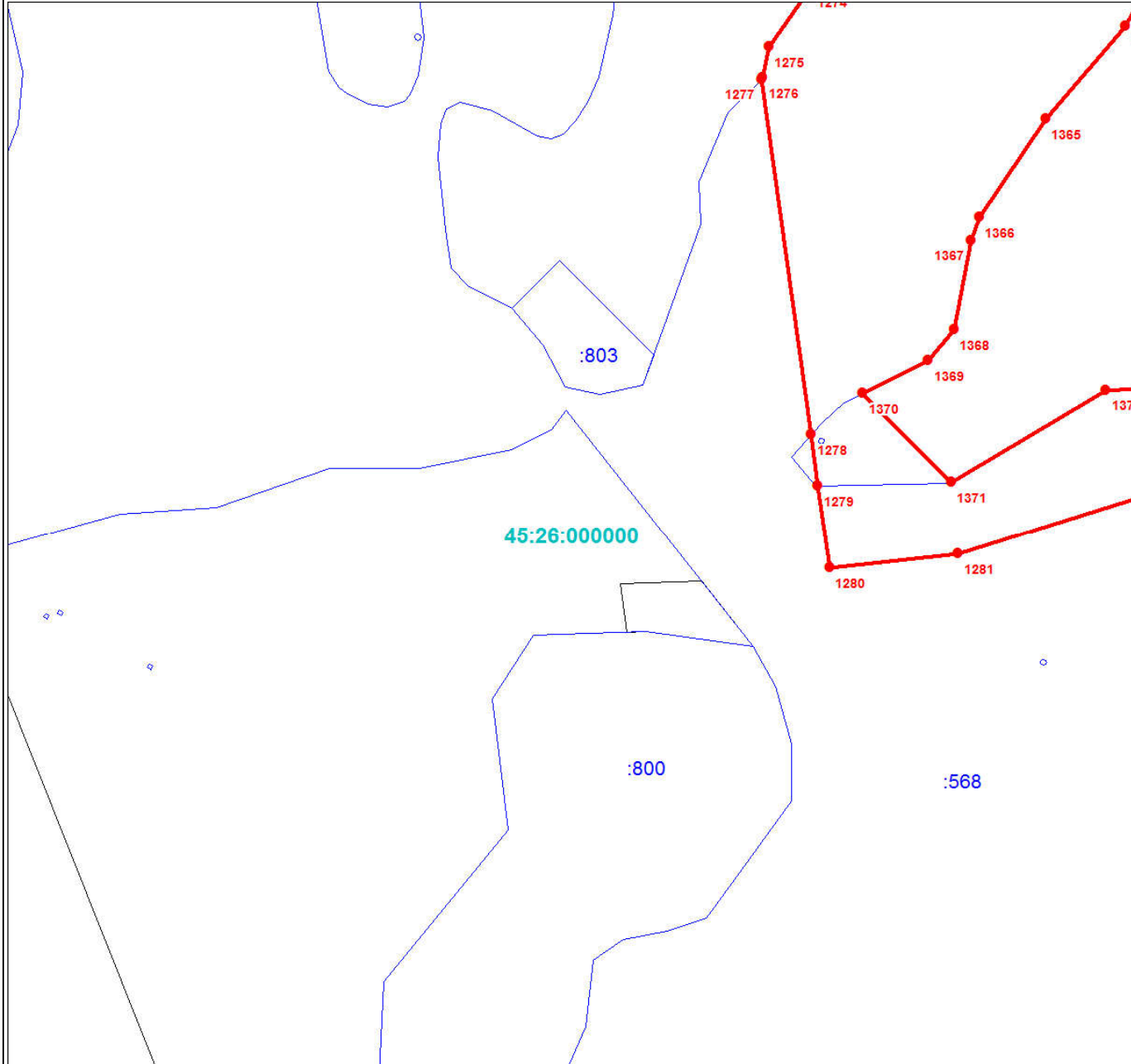
Дата 24 июня 2024 г.

Место для оттиска печати (при наличии) лица, составившего описание местоположения границ объекта



План границ объекта

Выносной лист № 138



Масштаб 1:3000

Используемые условные знаки и обозначения:

Условные обозначения представлены на листе 196

Подпись _____

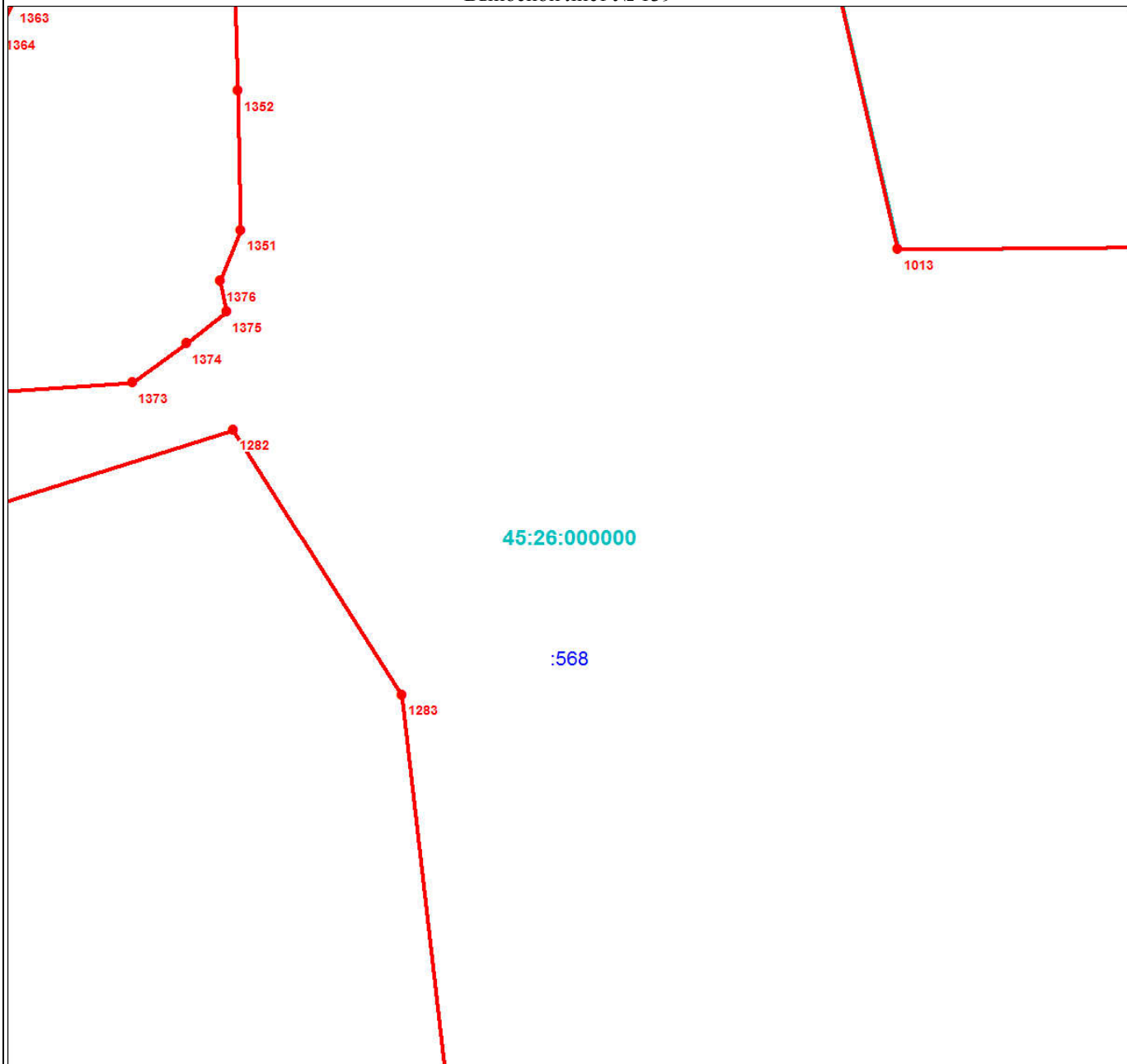
Дата 24 июня 2024 г.

Место для оттиска печати (при наличии) лица, составившего описание местоположения границ объекта



План границ объекта

Выносной лист № 139



Масштаб 1:3000

Используемые условные знаки и обозначения:

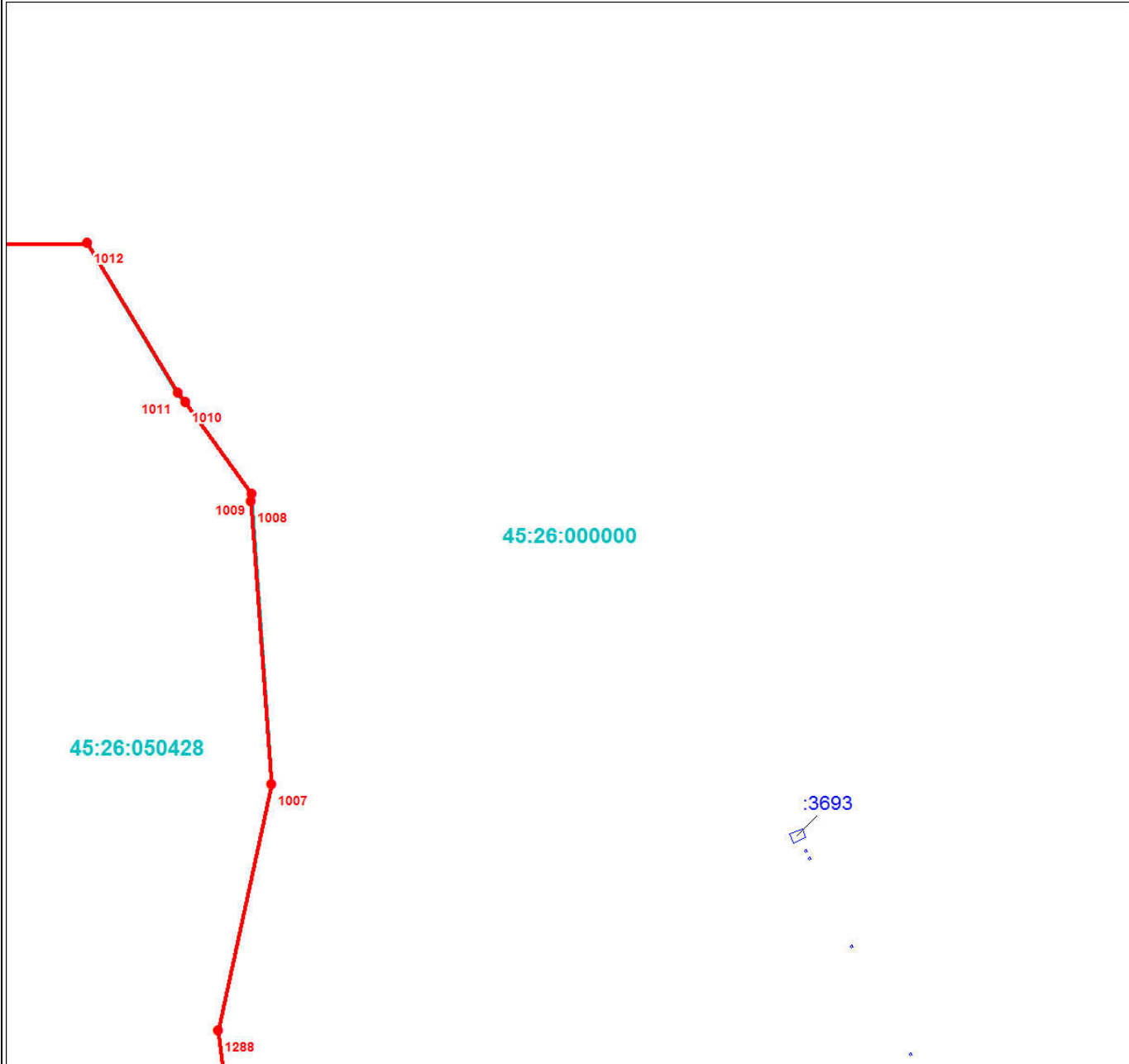
Условные обозначения представлены на листе 196

Подпись _____

Дата 24 июня 2024 г.

Место для оттиска печати (при наличии) лица, составившего описание местоположения границ объекта





Масштаб 1:3000

Используемые условные знаки и обозначения:

Условные обозначения представлены на листе 196

Подпись _____

Дата 24 июня 2024 г.

Место для оттиска печати (при наличии) лица, составившего описание местоположения границ объекта



План границ объекта

Выносной лист № 141

45:26:000000

Масштаб 1:3000

Используемые условные знаки и обозначения:

Условные обозначения представлены на листе 196

Подпись _____



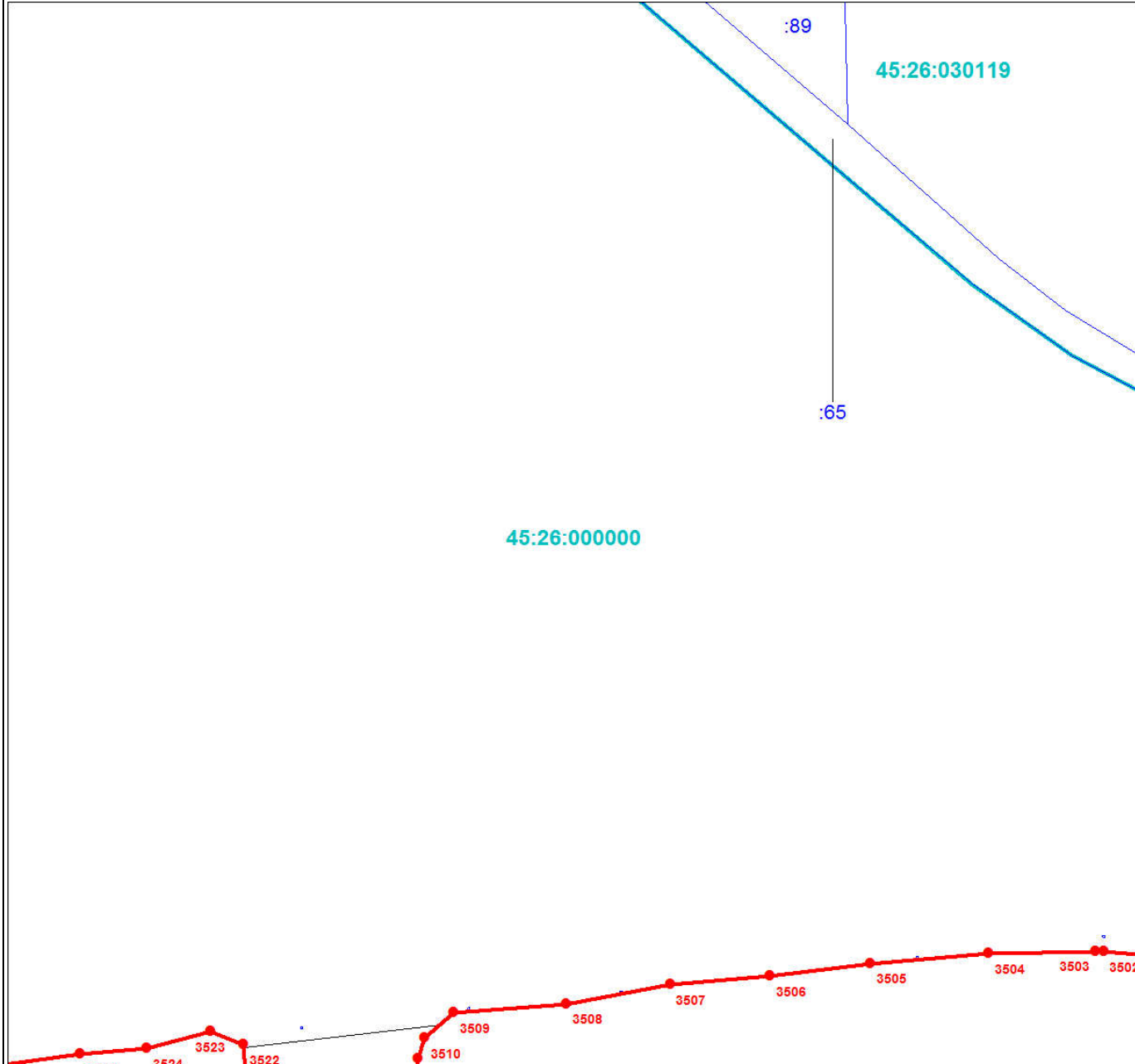
Дата 24 июня 2024 г.

Место для оттиска печати (при наличии) лица, составившего описание местоположения границ объекта



План границ объекта

Выносной лист № 142



Масштаб 1:3000

Используемые условные знаки и обозначения:

Условные обозначения представлены на листе 196

Подпись _____

Дата 24 июня 2024 г.

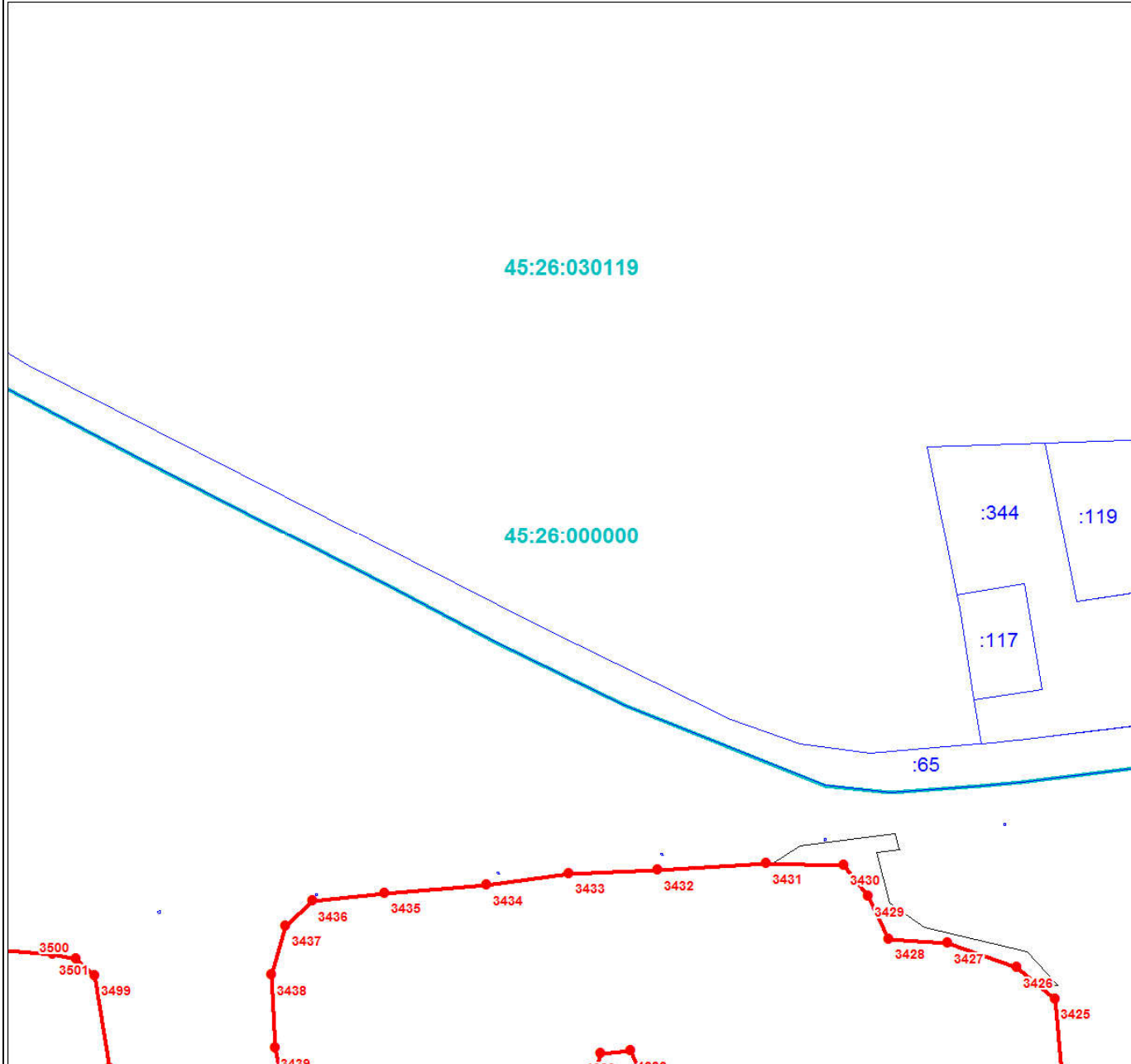
Место для оттиска печати (при наличии) лица, составившего описание местоположения границ объекта



Раздел 4

План границ объекта

Выносной лист № 143



Масштаб 1:3000

Используемые условные знаки и обозначения:

Условные обозначения представлены на листе 196

Подпись _____

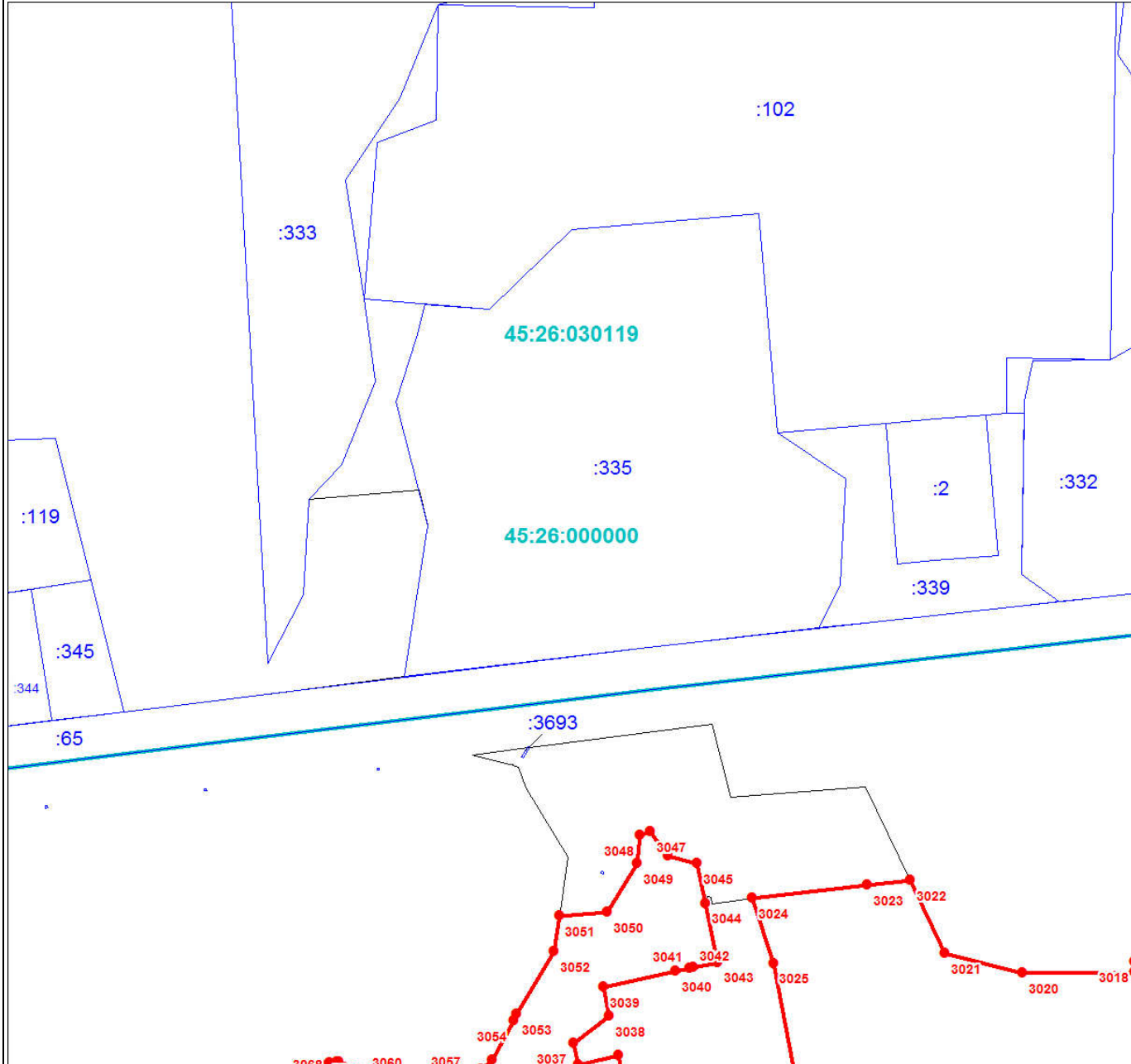
Дата 24 июня 2024 г.

Место для оттиска печати (при наличии) лица, составившего описание местоположения границ объекта



План границ объекта

Выносной лист № 144



Масштаб 1:3000

Используемые условные знаки и обозначения:

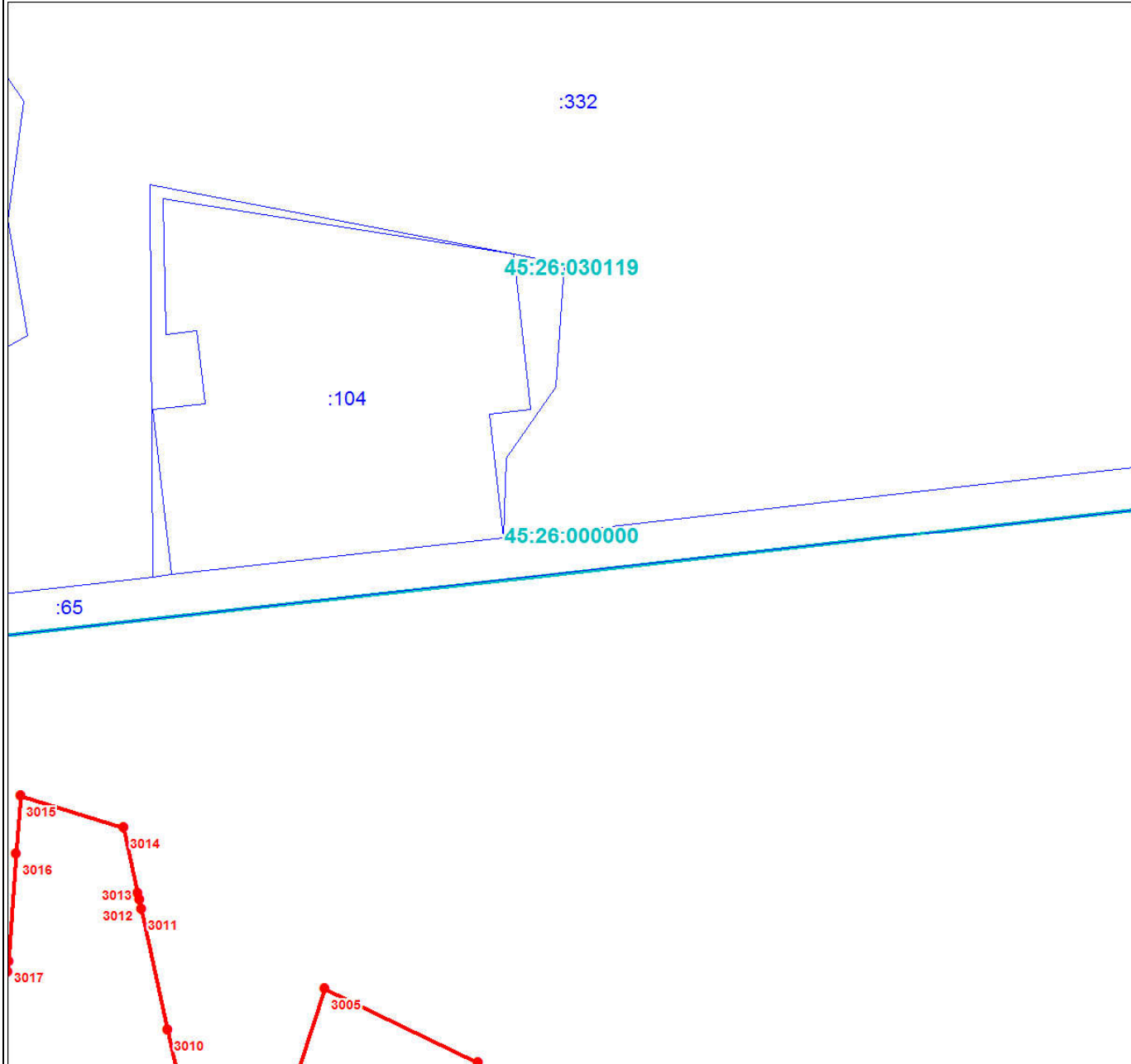
Условные обозначения представлены на листе 196

Подпись _____

Дата 24 июня 2024 г.

Место для оттиска печати (при наличии) лица, составившего описание местоположения границ объекта





Масштаб 1:3000

Используемые условные знаки и обозначения:

Условные обозначения представлены на листе 196

Подпись _____

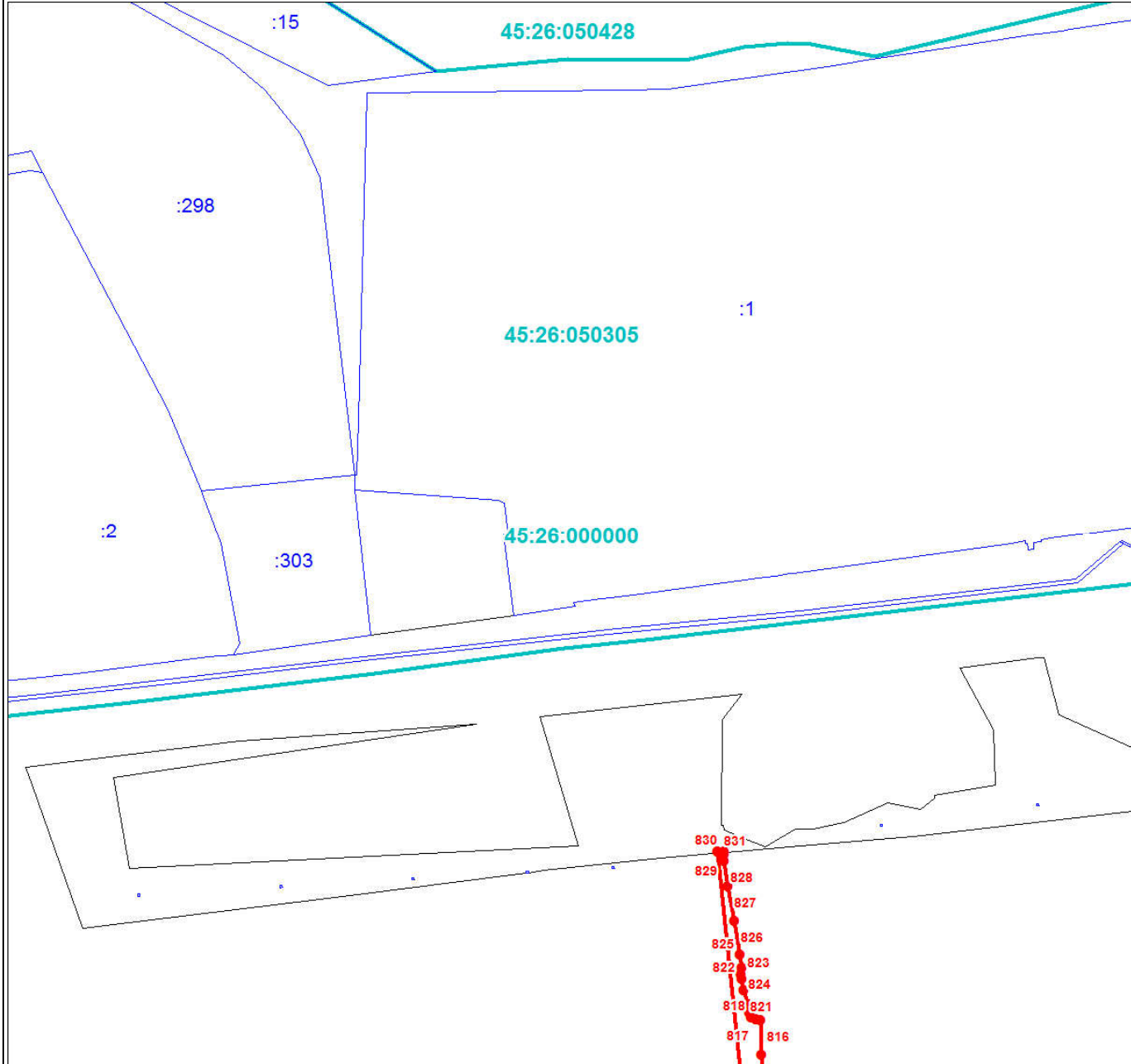
Дата 24 июня 2024 г.

Место для оттиска печати (при наличии) лица, составившего описание местоположения границ объекта



План границ объекта

Выносной лист № 146



Масштаб 1:3000

Используемые условные знаки и обозначения:

Условные обозначения представлены на листе 196

Подпись _____

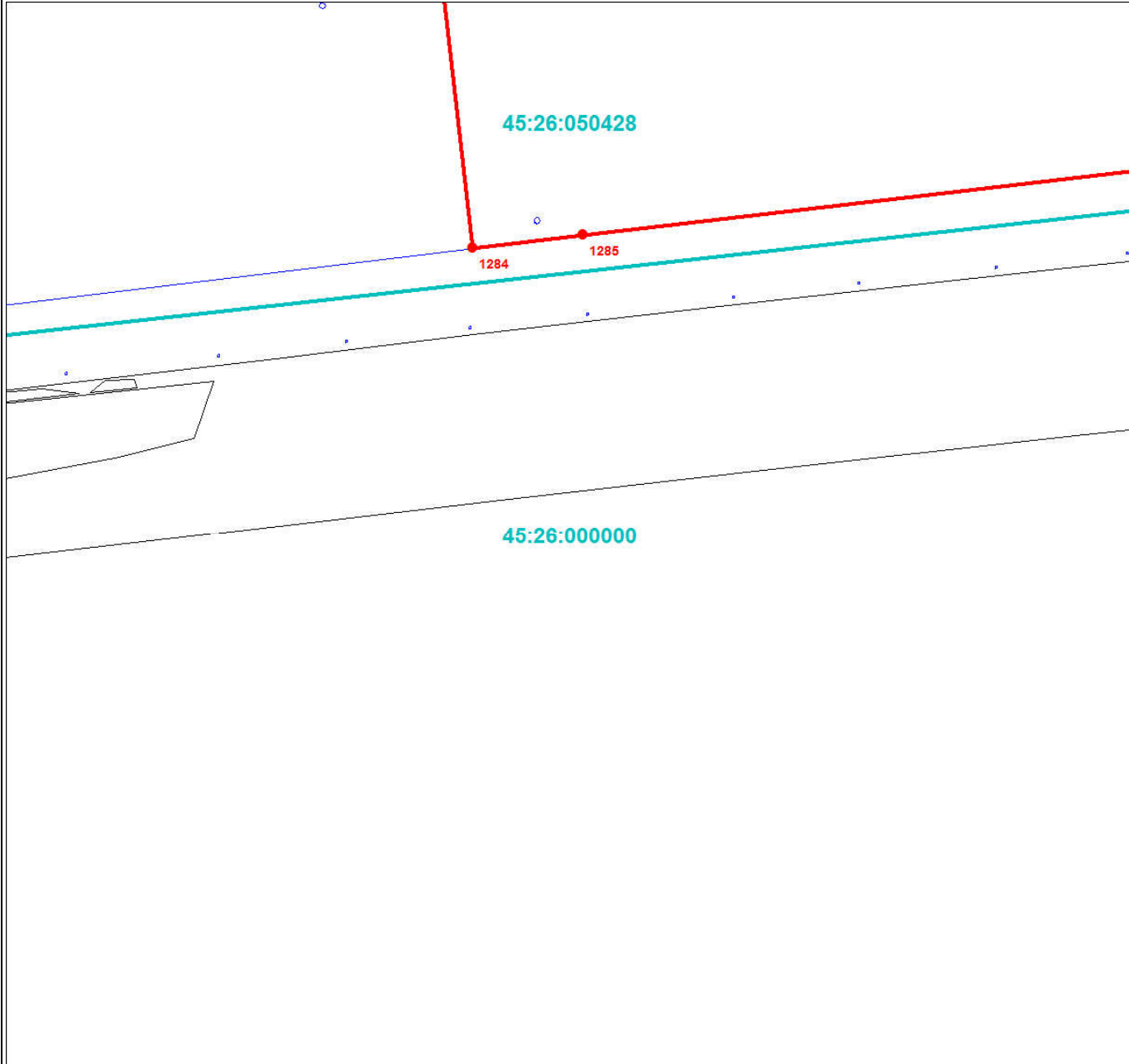
Дата 24 июня 2024 г.

Место для оттиска печати (при наличии) лица, составившего описание местоположения границ объекта



План границ объекта

Выносной лист № 147



Масштаб 1:3000

Используемые условные знаки и обозначения:

Условные обозначения представлены на листе 196

Подпись _____

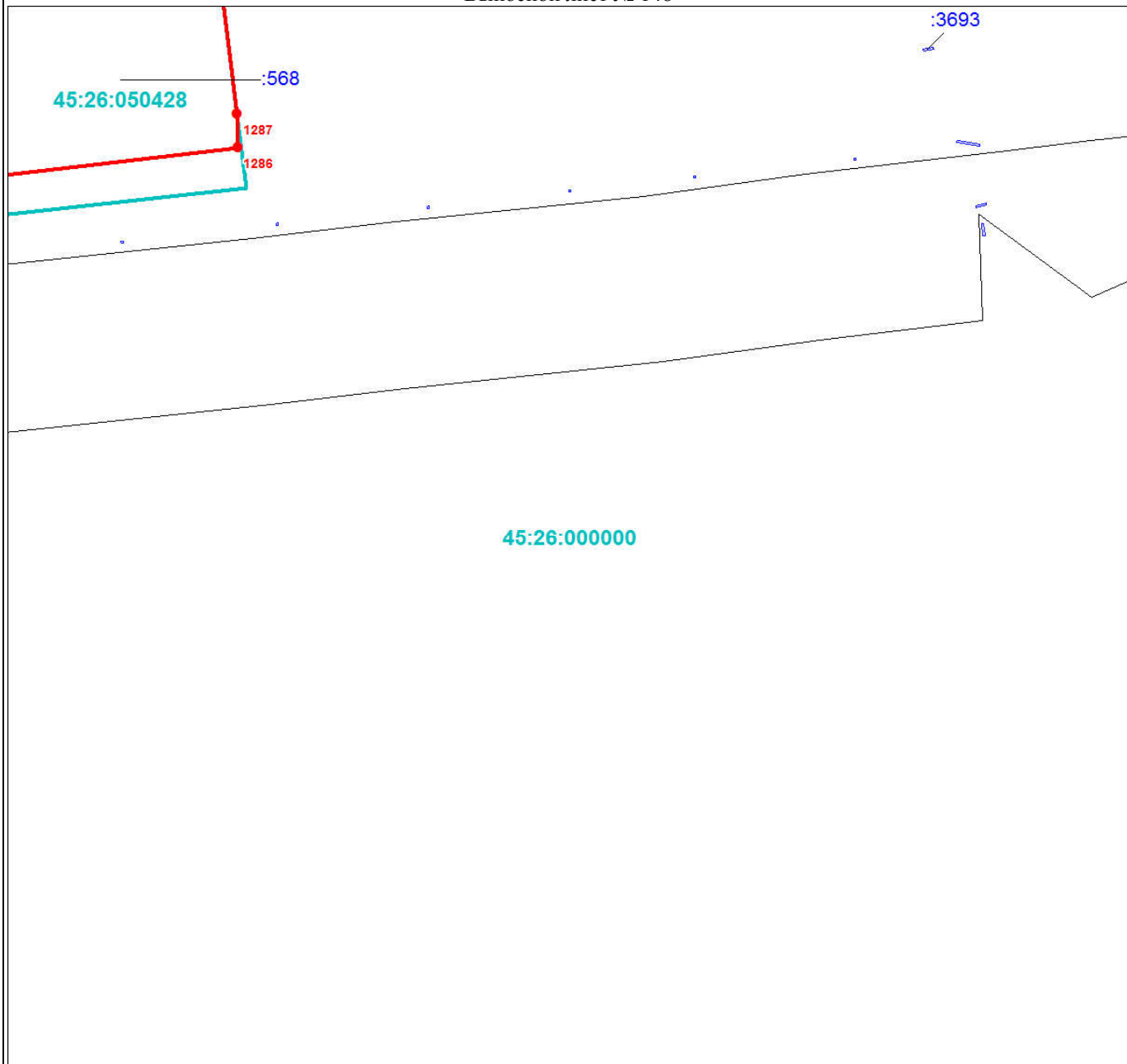
Дата 24 июня 2024 г.

Место для оттиска печати (при наличии) лица, составившего описание местоположения границ объекта



План границ объекта

Выносной лист № 148



Масштаб 1:3000

Используемые условные знаки и обозначения:

Условные обозначения представлены на листе 196

Подпись _____

Дата 24 июня 2024 г.

Место для оттиска печати (при наличии) лица, составившего описание местоположения границ объекта



Раздел 4

План границ объекта

Выносной лист № 149



Масштаб 1:3000

Используемые условные знаки и обозначения:

Условные обозначения представлены на листе 196

Подпись _____

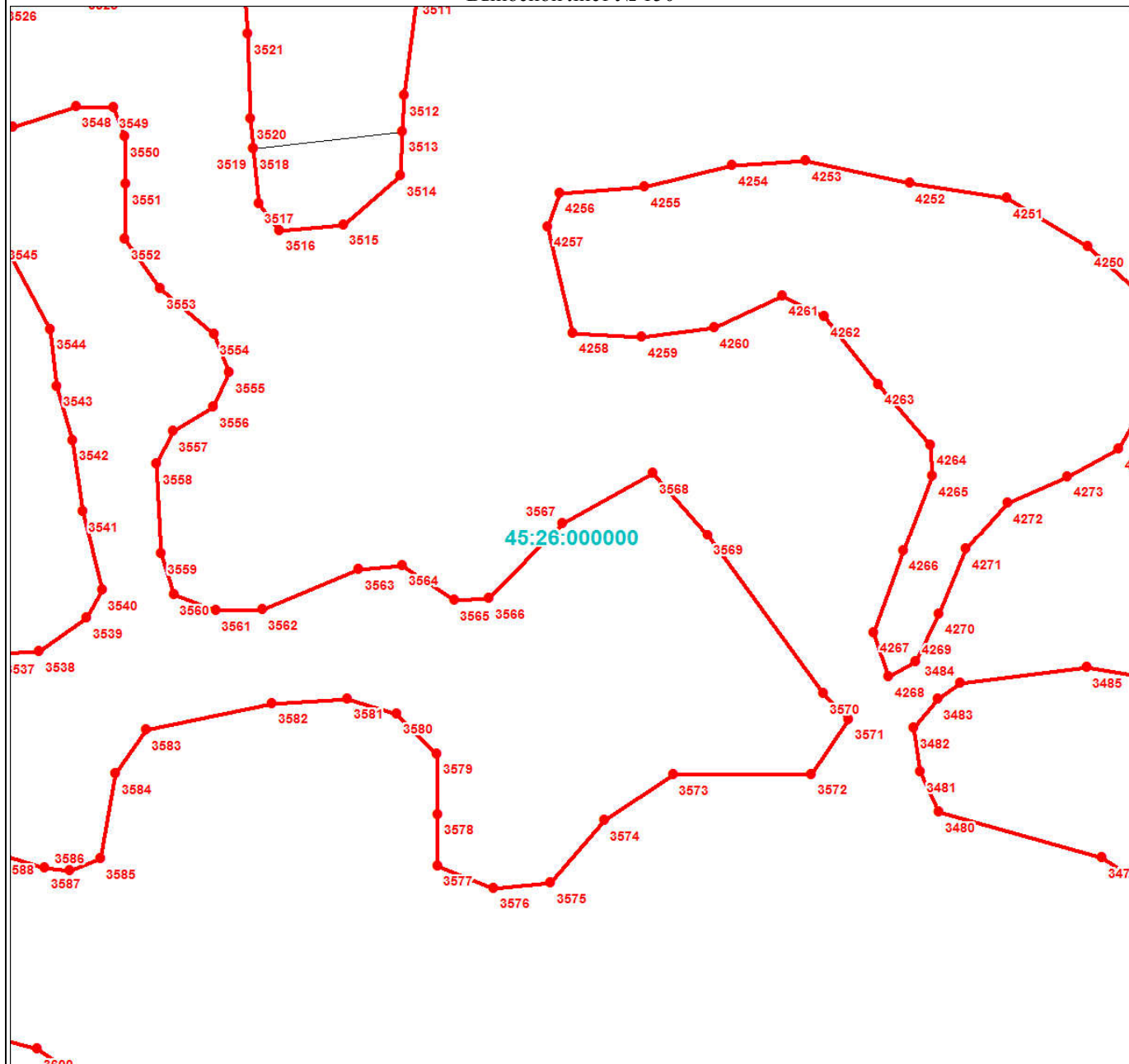
Дата 24 июня 2024 г.

Место для оттиска печати (при наличии) лица, составившего описание местоположения границ объекта



План границ объекта

Выносной лист № 150



Масштаб 1:3000

Используемые условные знаки и обозначения:

Условные обозначения представлены на листе 196

Подпись _____

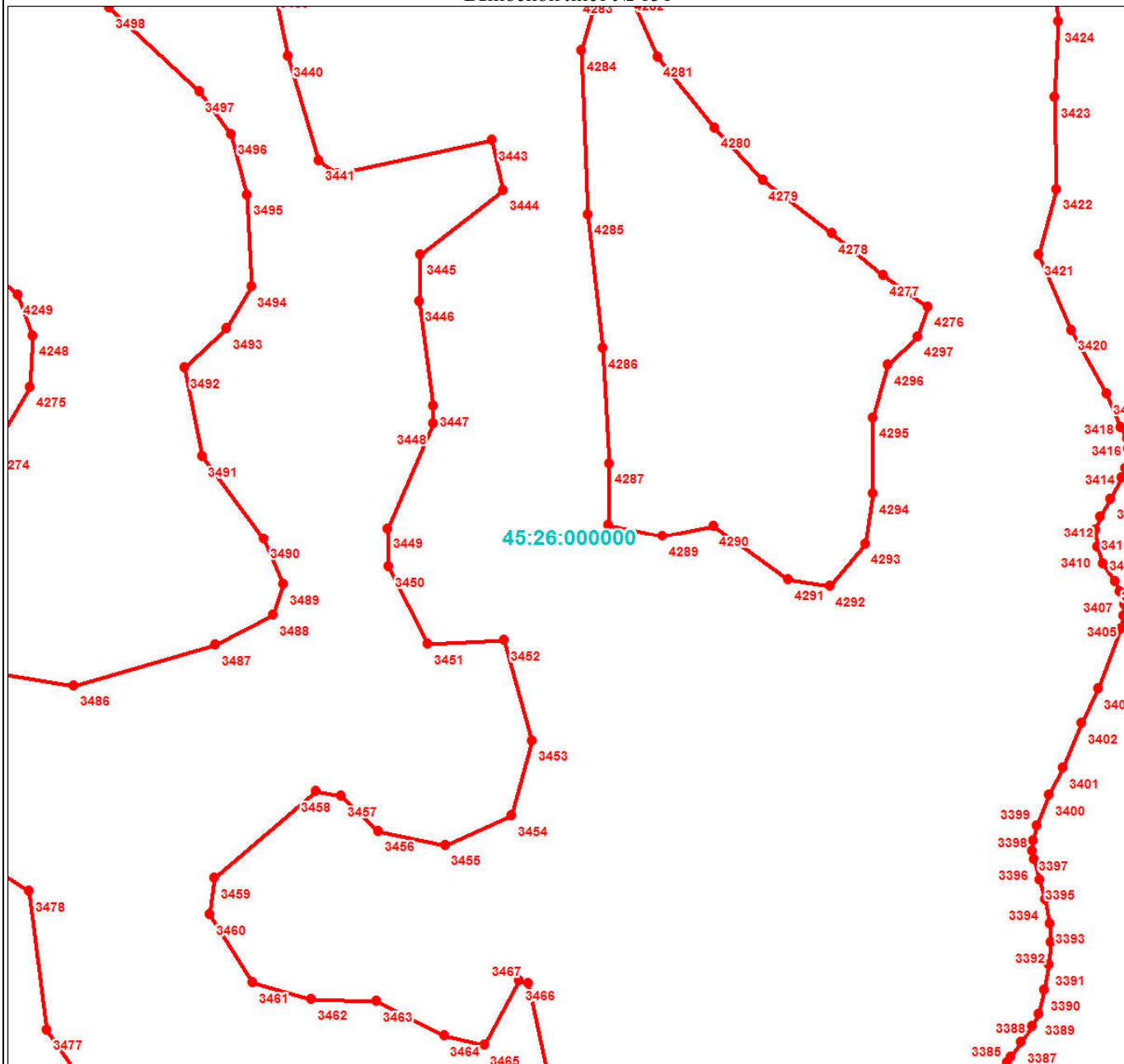
Дата 24 июня 2024 г.

Место для оттиска печати (при наличии) лица, составившего описание местоположения границ объекта



План границ объекта

Выносной лист № 151



Масштаб 1:3000

Используемые условные знаки и обозначения:

Условные обозначения представлены на листе 196

Подпись _____

Дата 24 июня 2024 г.

Место для оттиска печати (при наличии) лица, составившего описание местоположения границ объекта



Раздел 4

План границ объекта

Выносной лист № 152



Масштаб 1:3000

Используемые условные знаки и обозначения:

Условные обозначения представлены на листе 196

Подпись _____

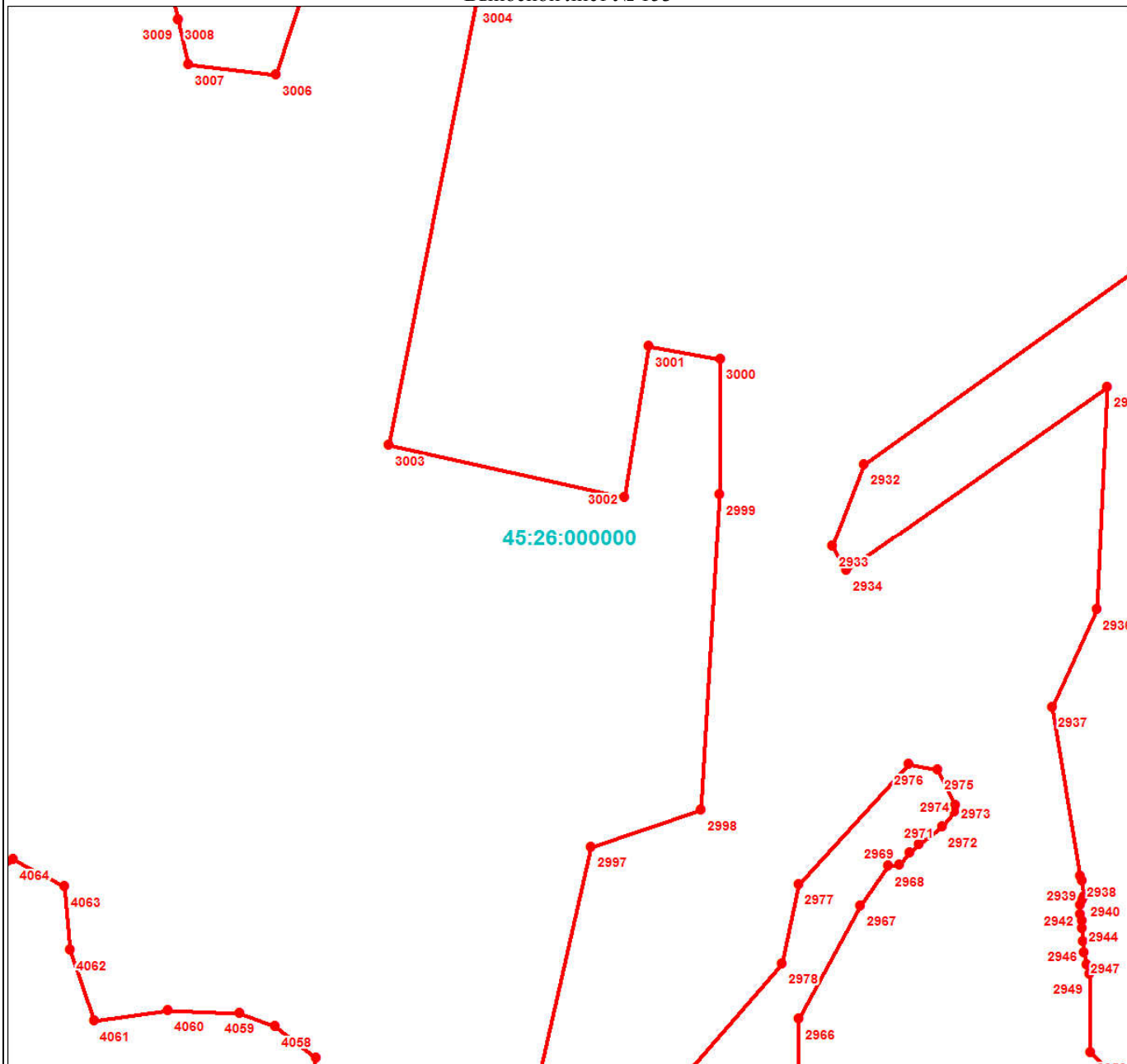
Дата 24 июня 2024 г.

Место для оттиска печати (при наличии) лица, составившего описание местоположения границ объекта



План границ объекта

Выносной лист № 153



Масштаб 1:3000

Используемые условные знаки и обозначения:

Условные обозначения представлены на листе 196

Подпись _____

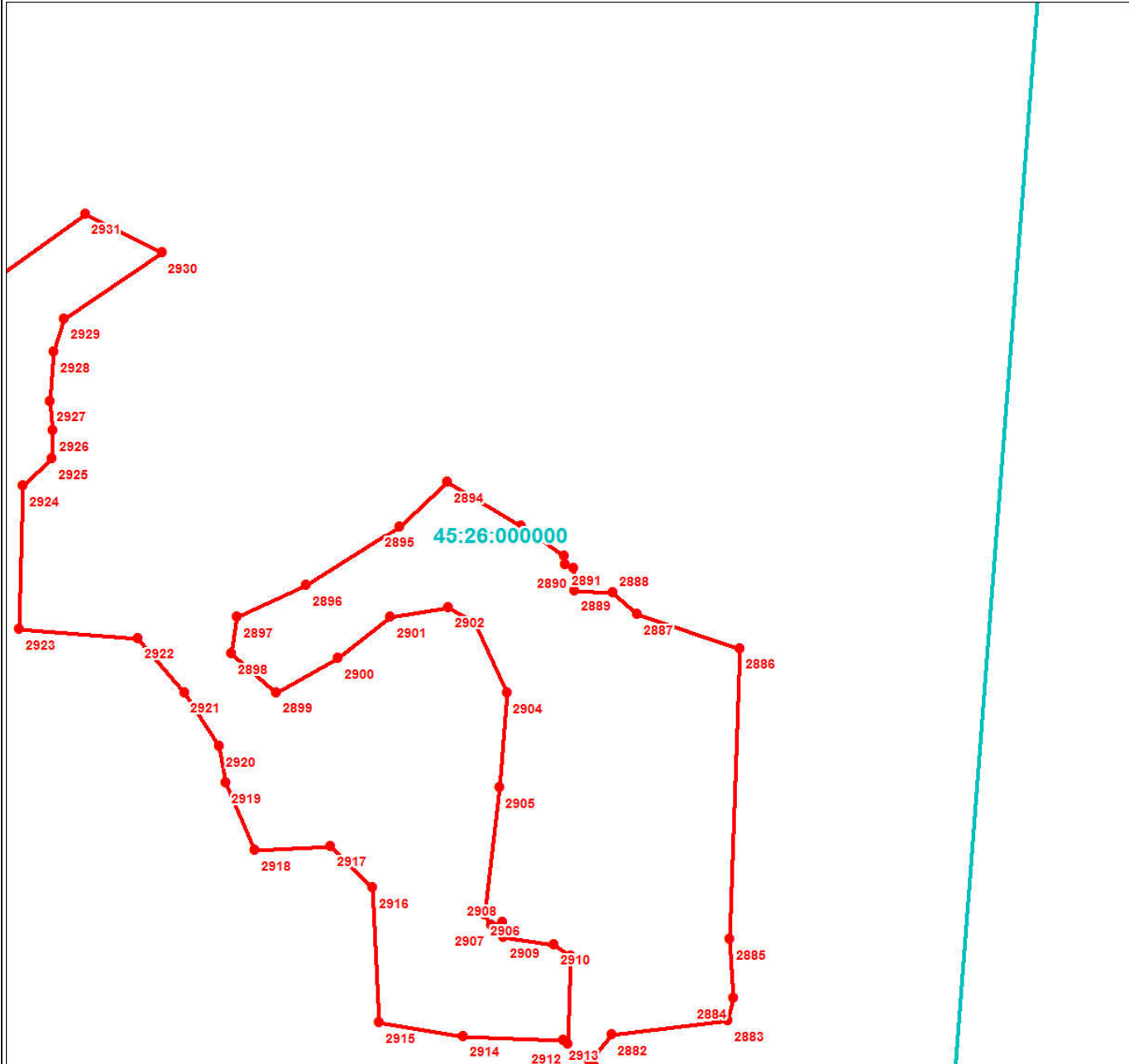
Дата 24 июня 2024 г.

Место для оттиска печати (при наличии) лица, составившего описание местоположения границ объекта



План границ объекта

Выносной лист № 154



Масштаб 1:3000

Используемые условные знаки и обозначения:

Условные обозначения представлены на листе 196

Подпись _____

Дата 24 июня 2024 г.

Место для оттиска печати (при наличии) лица, составившего описание местоположения границ объекта



45:26:000000



Масштаб 1:3000

Используемые условные знаки и обозначения:

Условные обозначения представлены на листе 196

Подпись _____

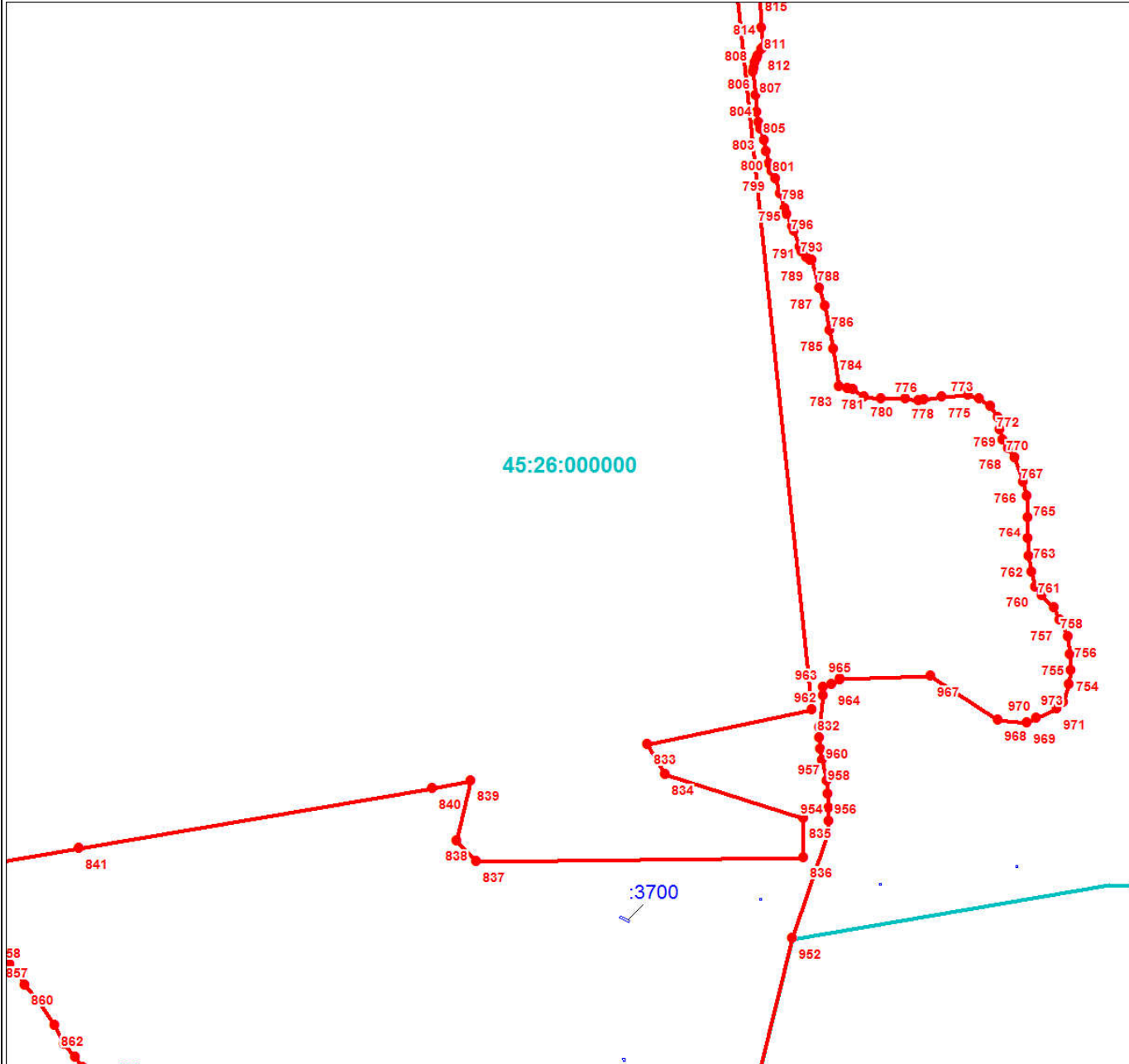
Дата 24 июня 2024 г.

Место для оттиска печати (при наличии) лица, составившего описание местоположения границ объекта



План границ объекта

Выносной лист № 156



Масштаб 1:3000

Используемые условные знаки и обозначения:

Условные обозначения представлены на листе 196

Подпись _____

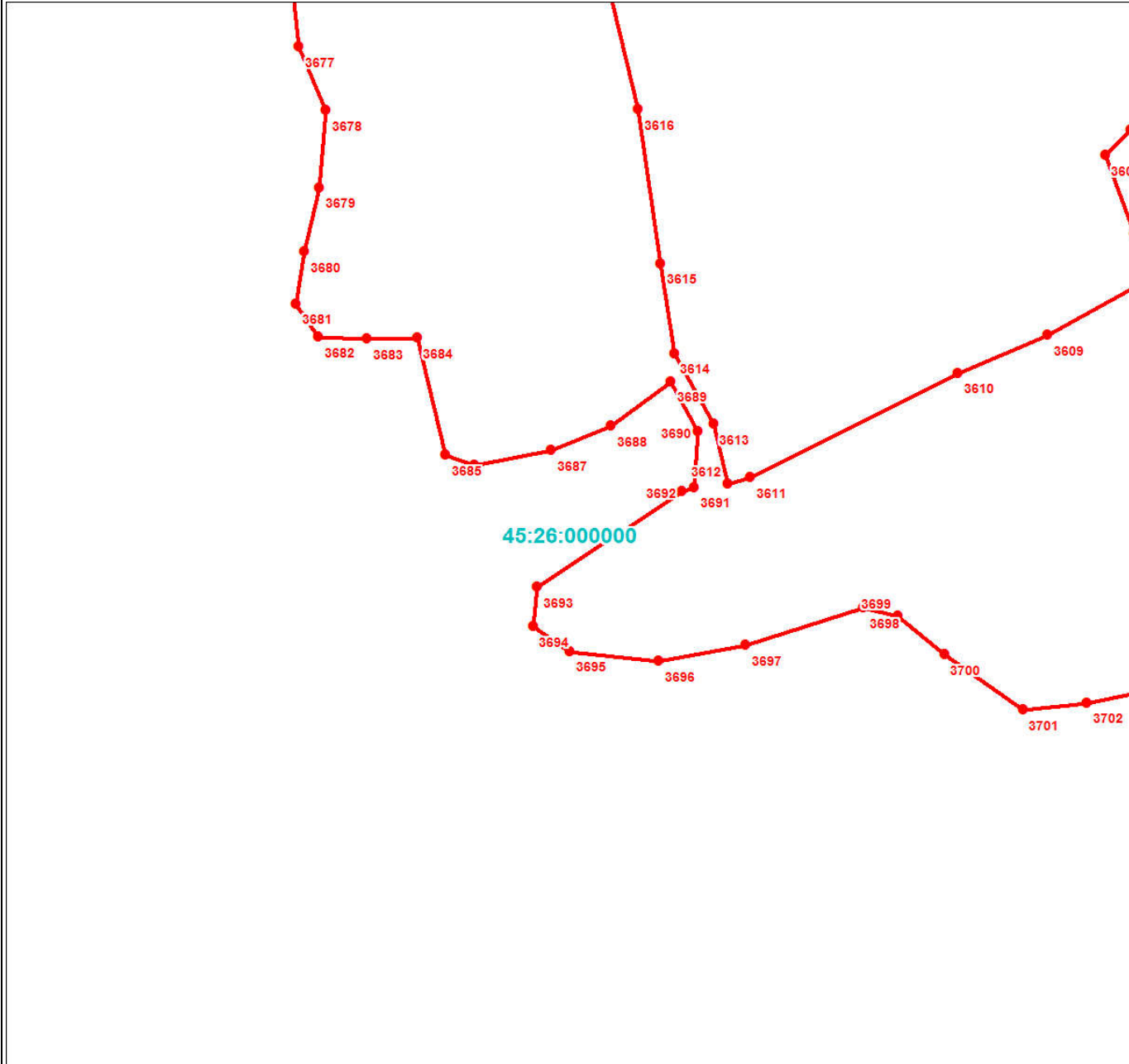
Дата 24 июня 2024 г.

Место для оттиска печати (при наличии) лица, составившего описание местоположения границ объекта



План границ объекта

Выносной лист № 157



Масштаб 1:3000

Используемые условные знаки и обозначения:

Условные обозначения представлены на листе 196

Подпись _____

Дата 24 июня 2024 г.

Место для оттиска печати (при наличии) лица, составившего описание местоположения границ объекта



Раздел 4

План границ объекта

Выносной лист № 158



Масштаб 1:3000

Используемые условные знаки и обозначения:

Условные обозначения представлены на листе 196

Подпись _____

Дата 24 июня 2024 г.

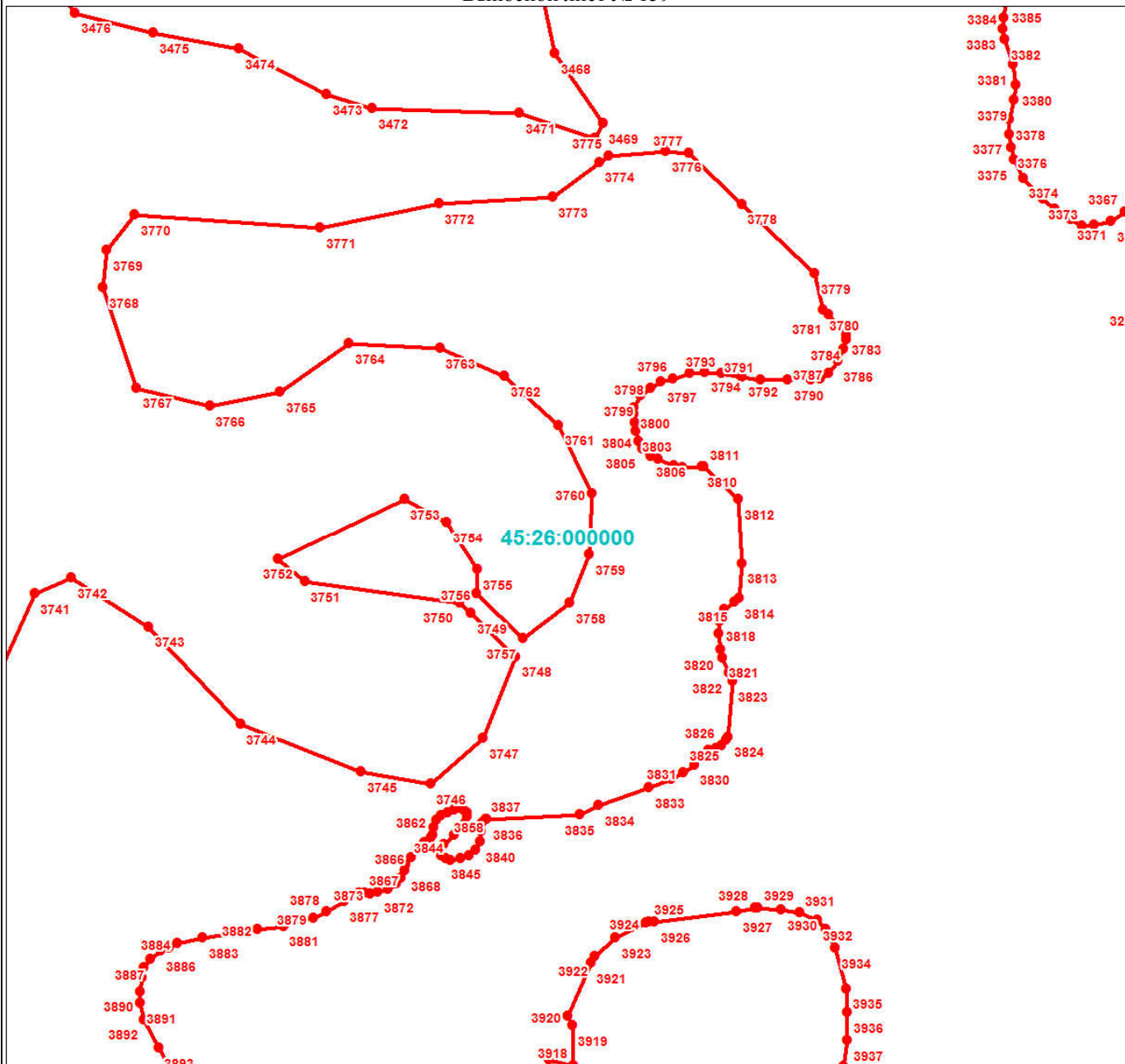
Место для оттиска печати (при наличии) лица, составившего описание местоположения границ объекта



Раздел 4

План границ объекта

Выносной лист № 159



Масштаб 1:3000

Используемые условные знаки и обозначения:

Условные обозначения представлены на листе 196

Подпись _____

Дата 24 июня 2024 г.

Место для оттиска печати (при наличии) лица, составившего описание местоположения границ объекта



План границ объекта

Выносной лист № 160



Масштаб 1:3000

Используемые условные знаки и обозначения:

Условные обозначения представлены на листе 196

Подпись _____

Дата 24 июня 2024 г.

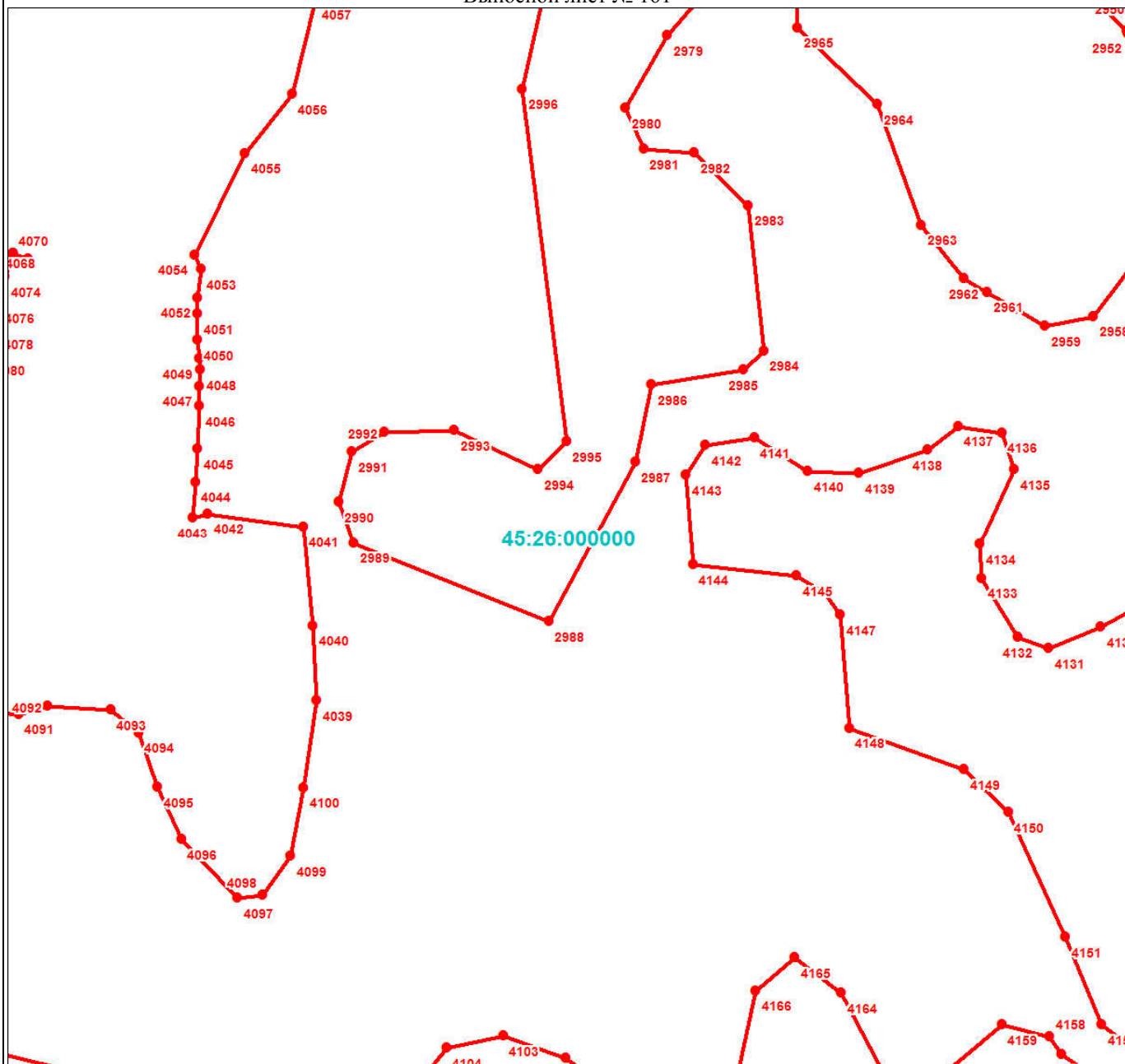
Место для оттиска печати (при наличии) лица, составившего описание местоположения границ объекта



Раздел 4

План границ объекта

Выносной лист № 161



Масштаб 1:3000

Используемые условные знаки и обозначения:

Условные обозначения представлены на листе 196

Подпись _____

Дата 24 июня 2024 г.

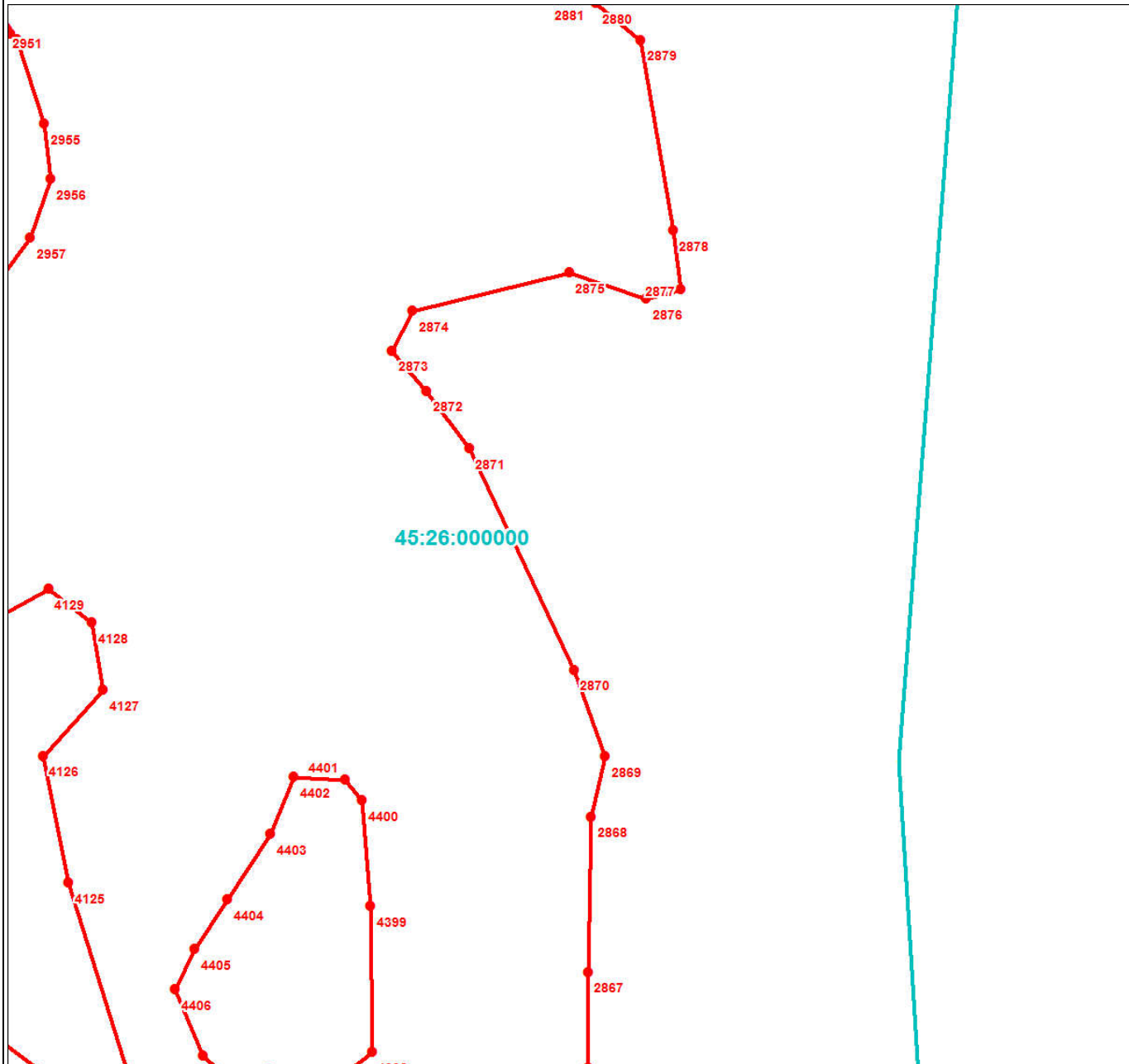
Место для оттиска печати (при наличии) лица, составившего описание местоположения границ объекта



Раздел 4

План границ объекта

Выносной лист № 162



Масштаб 1:3000

Используемые условные знаки и обозначения:

Условные обозначения представлены на листе 196

Подпись _____

Дата 24 июня 2024 г.

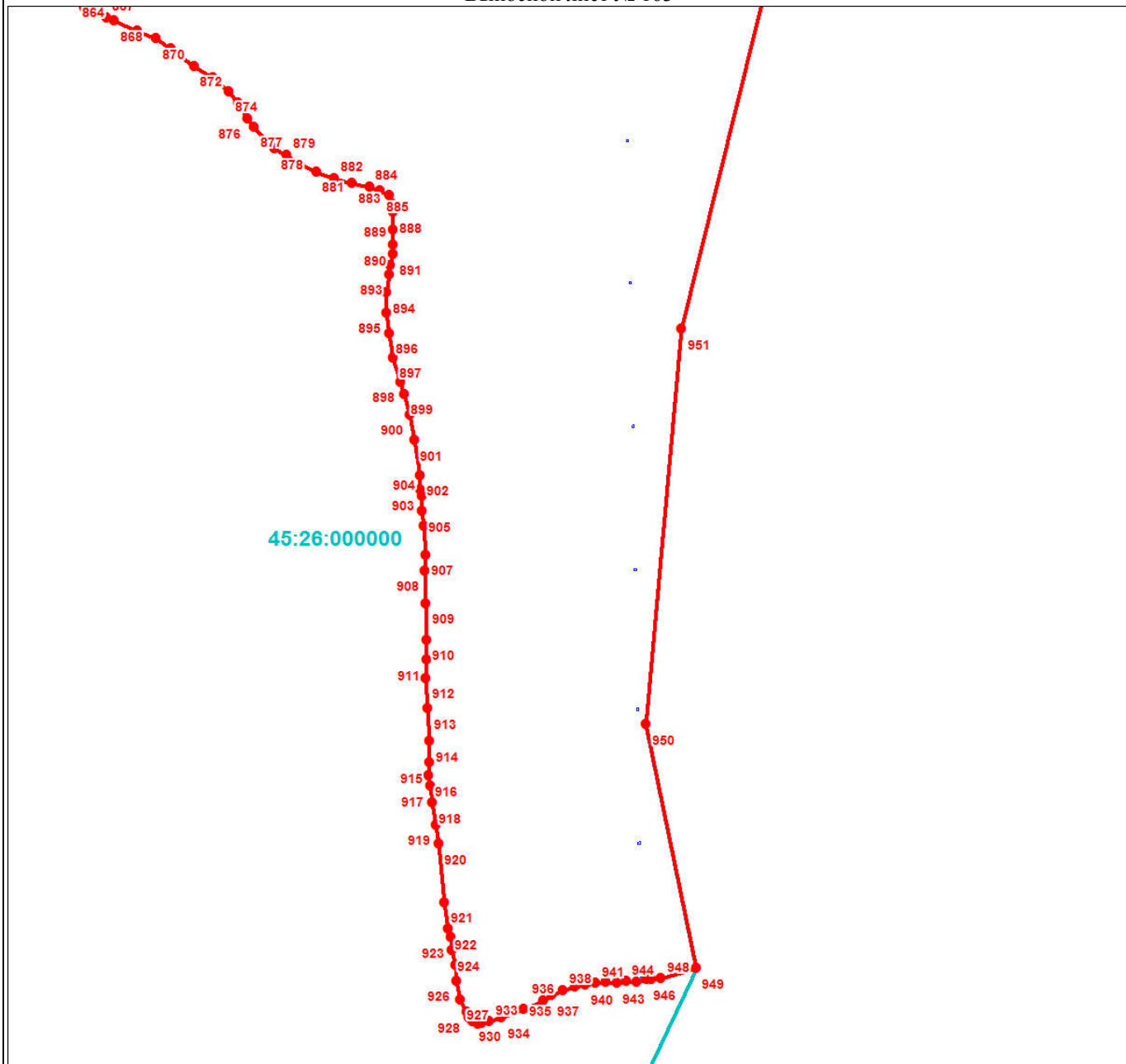
Место для оттиска печати (при наличии) лица, составившего описание местоположения границ объекта



Раздел 4

План границ объекта

Выносной лист № 163



Масштаб 1:3000

Используемые условные знаки и обозначения:

Условные обозначения представлены на листе 196

Подпись _____

Дата 24 июня 2024 г.

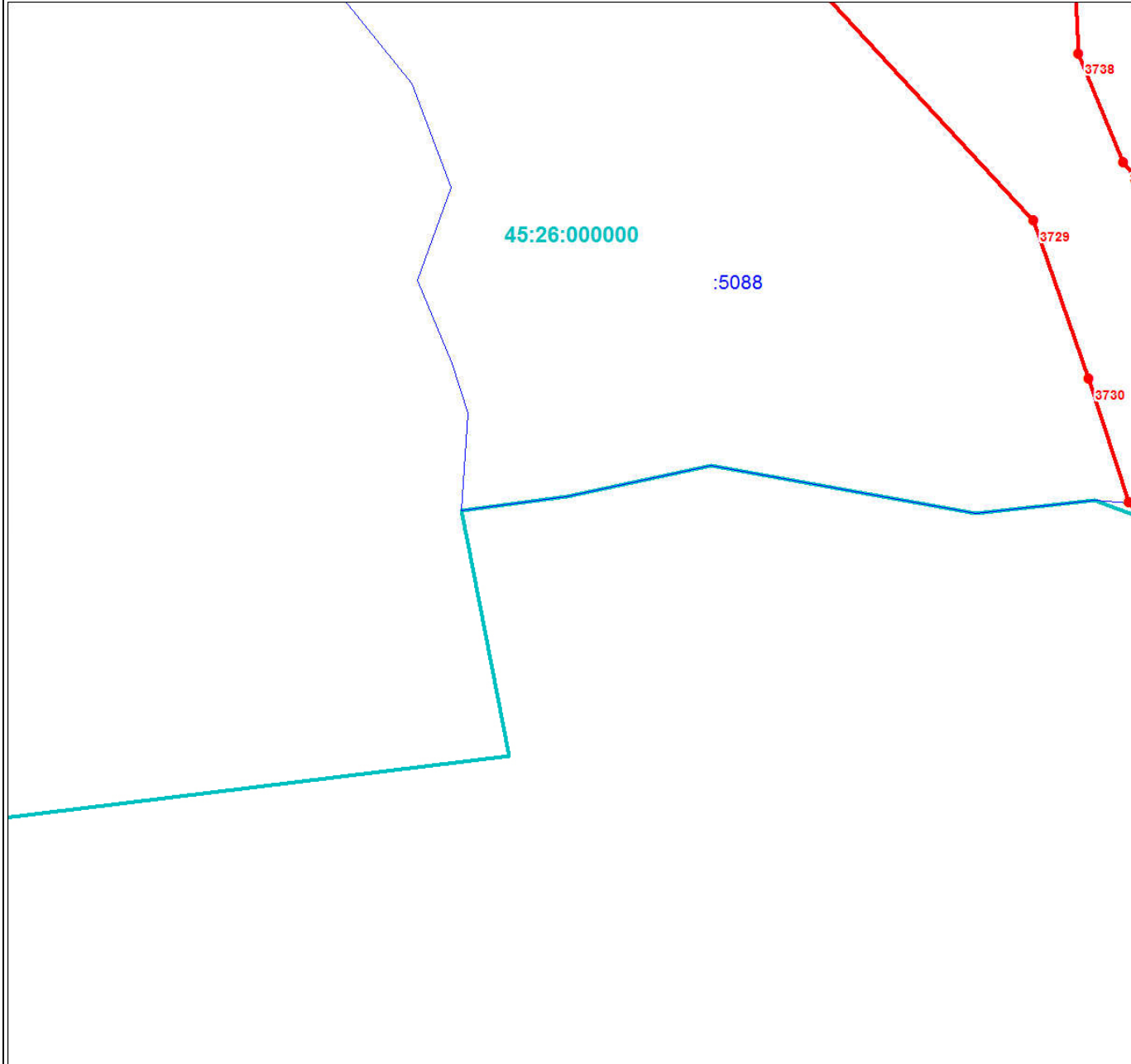
Место для оттиска печати (при наличии) лица, составившего описание местоположения границ объекта



Раздел 4

План границ объекта

Выносной лист № 164



Масштаб 1:3000

Используемые условные знаки и обозначения:

Условные обозначения представлены на листе 196

Подпись _____

Дата 24 июня 2024 г.

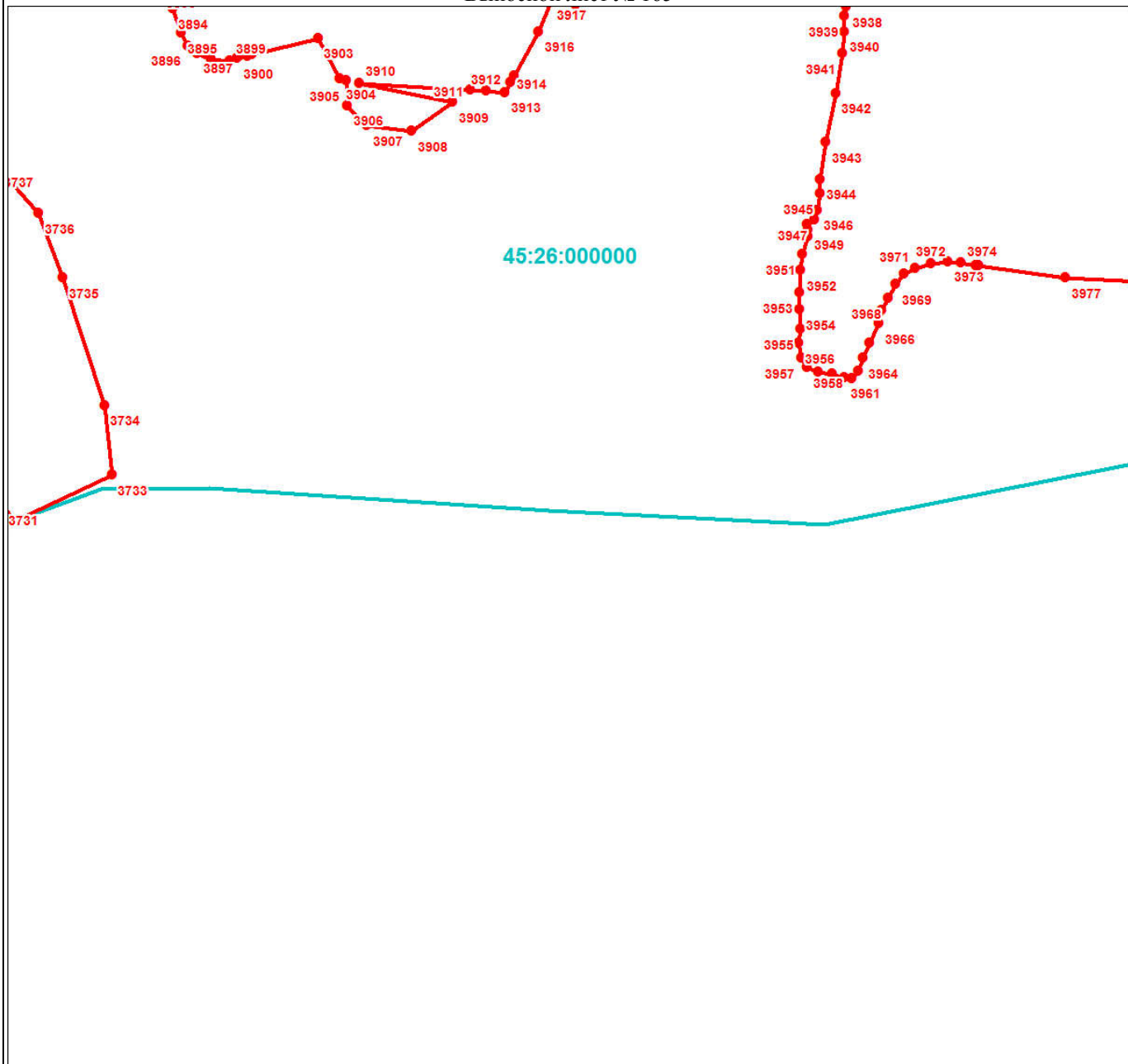
Место для оттиска печати (при наличии) лица, составившего описание местоположения границ объекта



Раздел 4

План границ объекта

Выносной лист № 165



Масштаб 1:3000

Используемые условные знаки и обозначения:

Условные обозначения представлены на листе 196

Подпись _____

Дата 24 июня 2024 г.

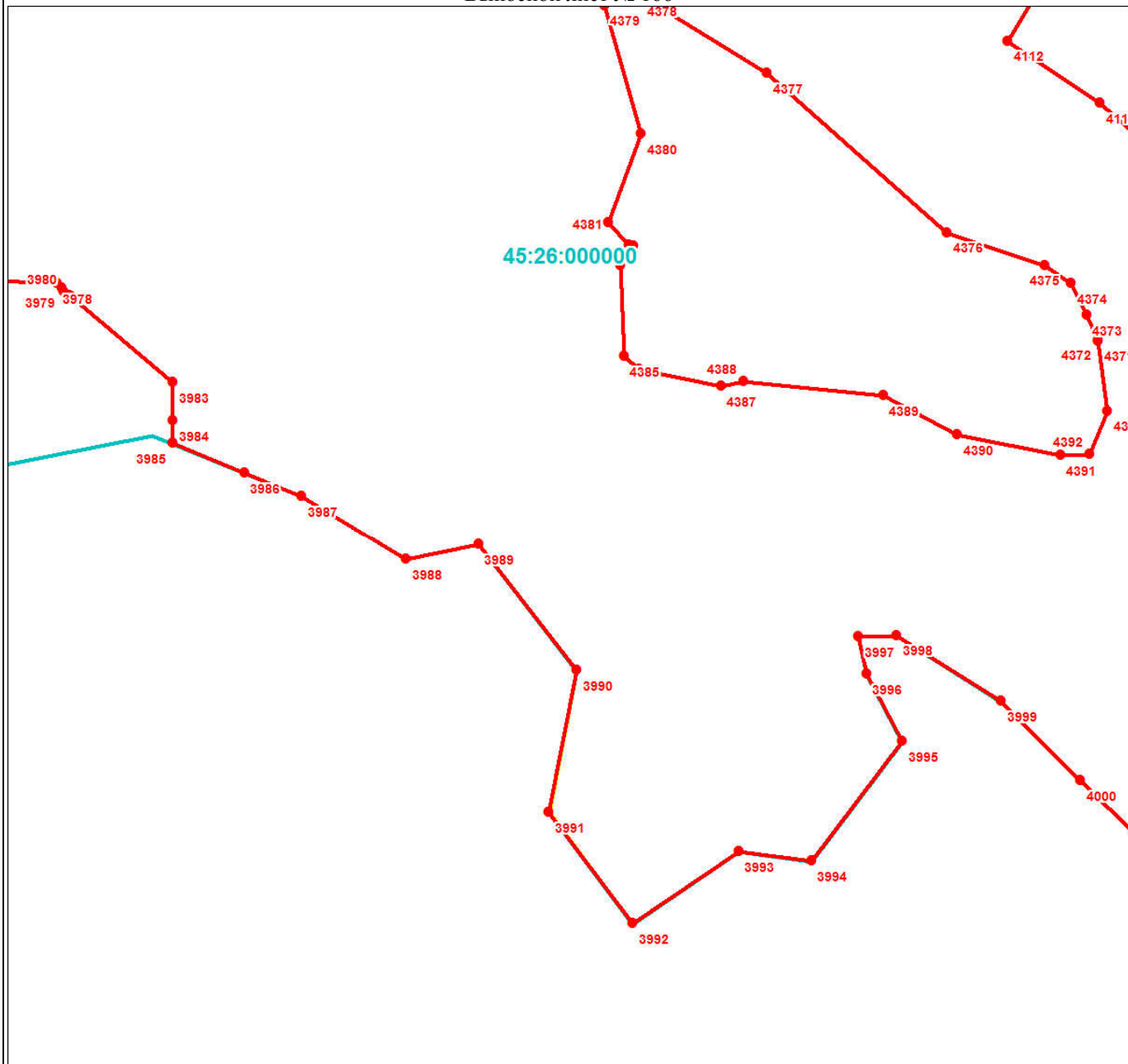
Место для оттиска печати (при наличии) лица, составившего описание местоположения границ объекта



Раздел 4

План границ объекта

Выносной лист № 166



Масштаб 1:3000

Используемые условные знаки и обозначения:

Условные обозначения представлены на листе 196

Подпись _____

Дата 24 июня 2024 г.

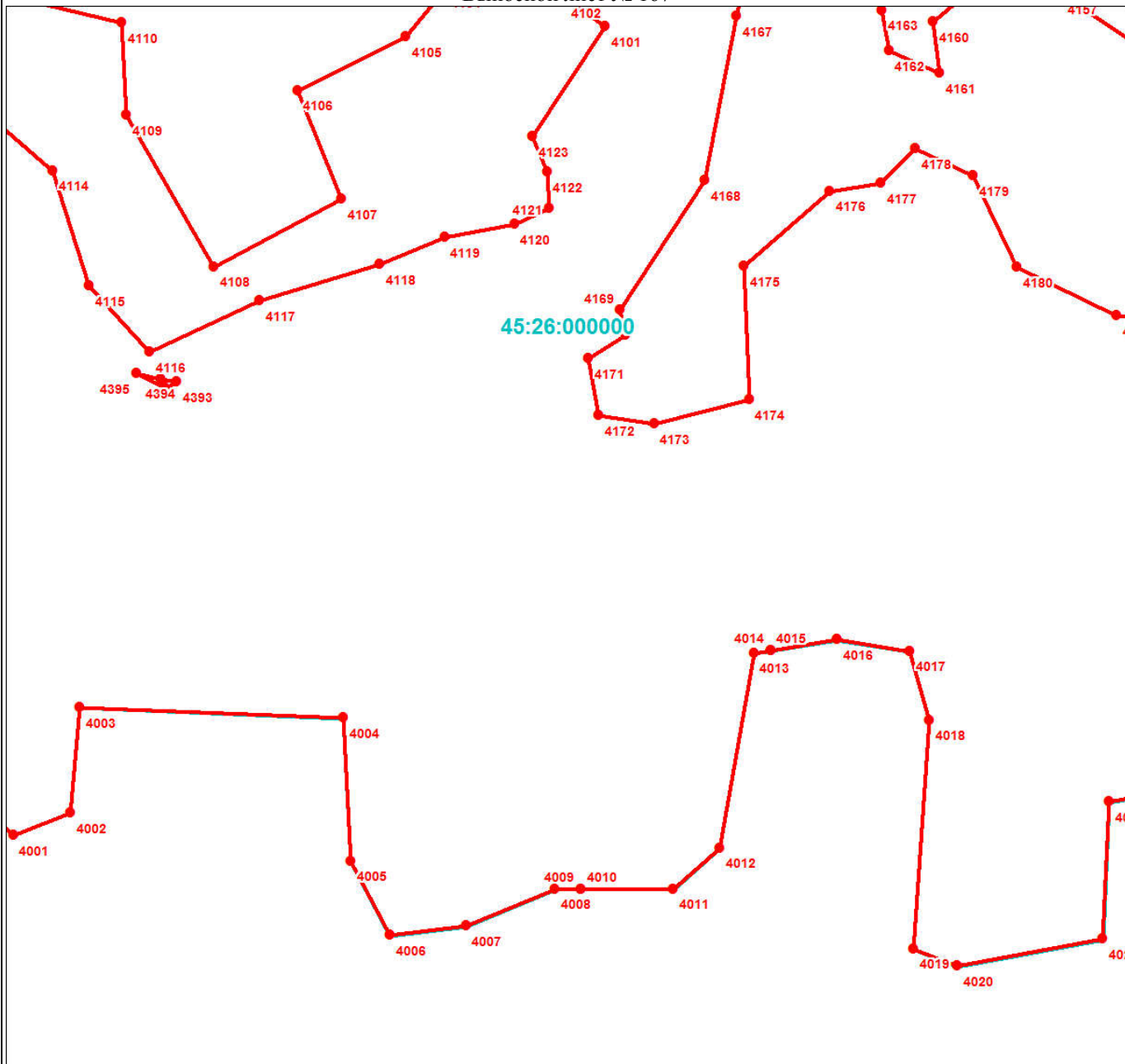
Место для оттиска печати (при наличии) лица, составившего описание местоположения границ объекта



Раздел 4

План границ объекта

Выносной лист № 167



Масштаб 1:3000

Используемые условные знаки и обозначения:

Условные обозначения представлены на листе 196

Подпись _____

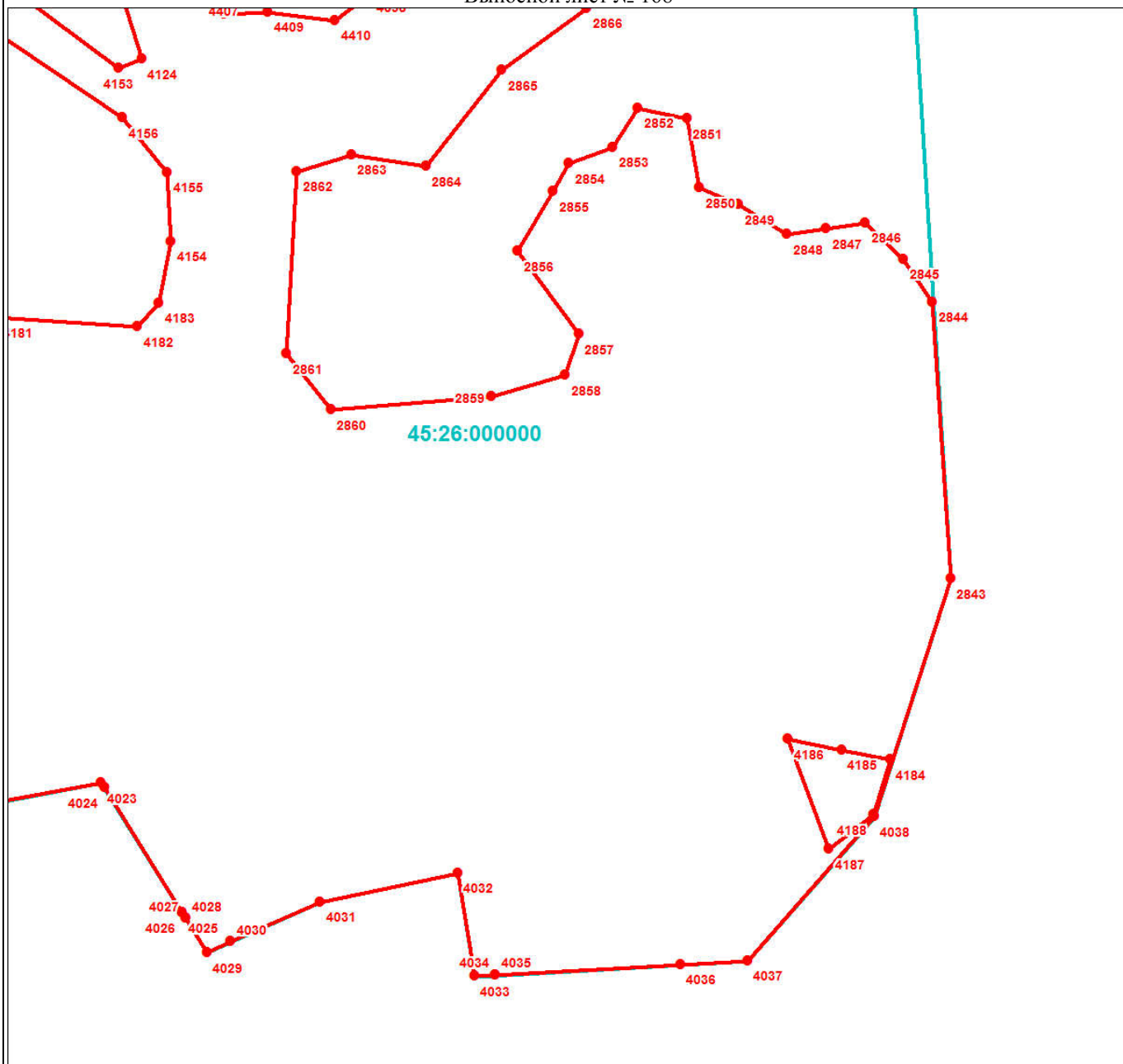
Дата 24 июня 2024 г.

Место для оттиска печати (при наличии) лица, составившего описание местоположения границ объекта



План границ объекта

Выносной лист № 168



Масштаб 1:3000

Используемые условные знаки и обозначения:

Условные обозначения представлены на листе 196

Подпись _____

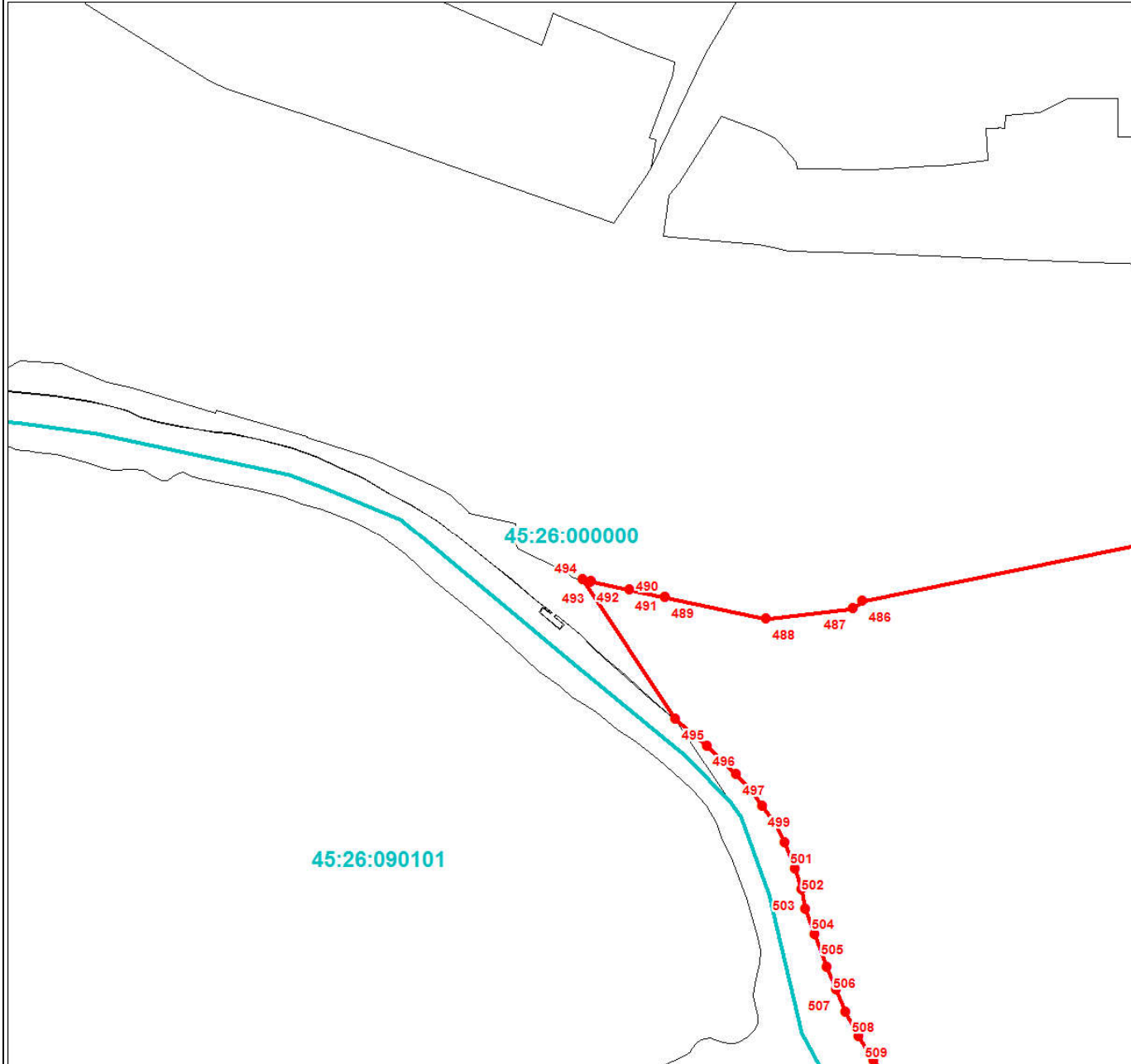
Дата 24 июня 2024 г.

Место для оттиска печати (при наличии) лица, составившего описание местоположения границ объекта



План границ объекта

Выносной лист № 169



Масштаб 1:3000

Используемые условные знаки и обозначения:

Условные обозначения представлены на листе 196

Подпись _____

Дата 24 июня 2024 г.

Место для оттиска печати (при наличии) лица, составившего описание местоположения границ объекта



Раздел 4

План границ объекта

Выносной лист № 170

45:26:080314



Масштаб 1:3000

Используемые условные знаки и обозначения:

Условные обозначения представлены на листе 196

Подпись _____

Дата 24 июня 2024 г.

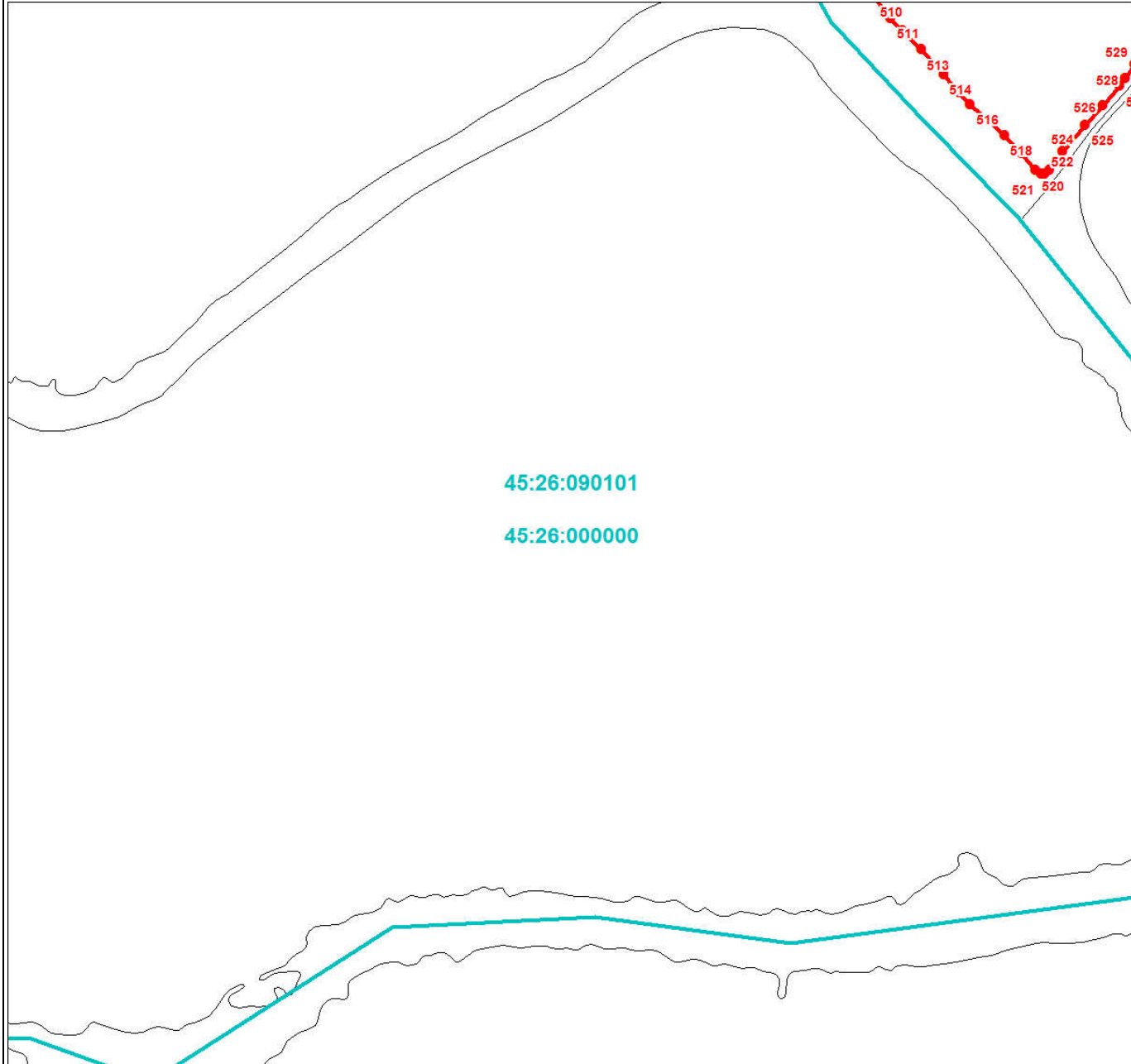
Место для оттиска печати (при наличии) лица, составившего описание местоположения границ объекта



Раздел 4

План границ объекта

Выносной лист № 171



Масштаб 1:3000

Используемые условные знаки и обозначения:

Условные обозначения представлены на листе 196

Подпись _____

Дата 24 июня 2024 г.

Место для оттиска печати (при наличии) лица, составившего описание местоположения границ объекта



План границ объекта

Выносной лист № 172



Масштаб 1:3000

Используемые условные знаки и обозначения:

Условные обозначения представлены на листе 196

Подпись _____

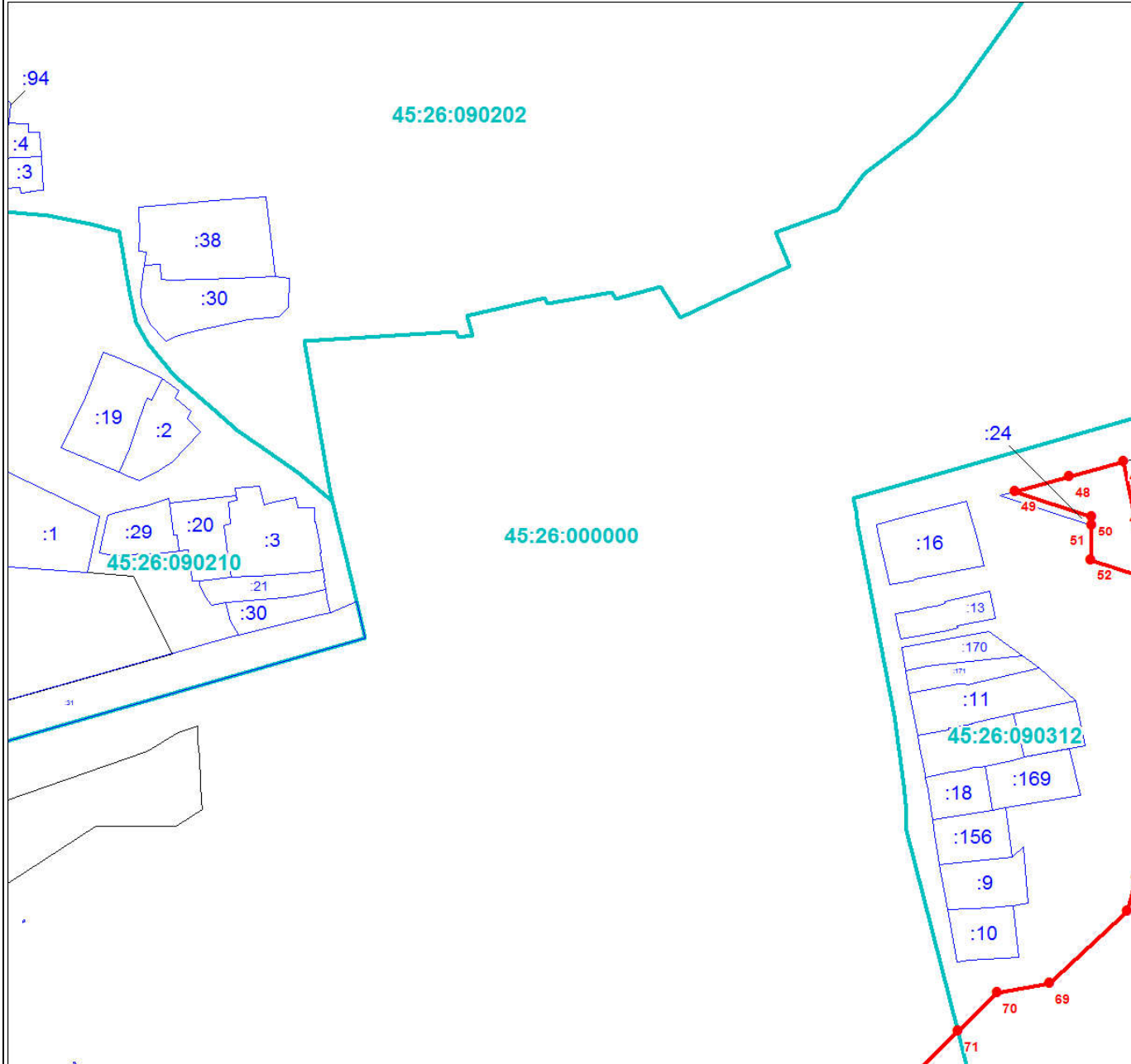
Дата 24 июня 2024 г.

Место для оттиска печати (при наличии) лица, составившего описание местоположения границ объекта



План границ объекта

Выносной лист № 173



Масштаб 1:3000

Используемые условные знаки и обозначения:

Условные обозначения представлены на листе 196

Подпись _____

Дата 24 июня 2024 г.

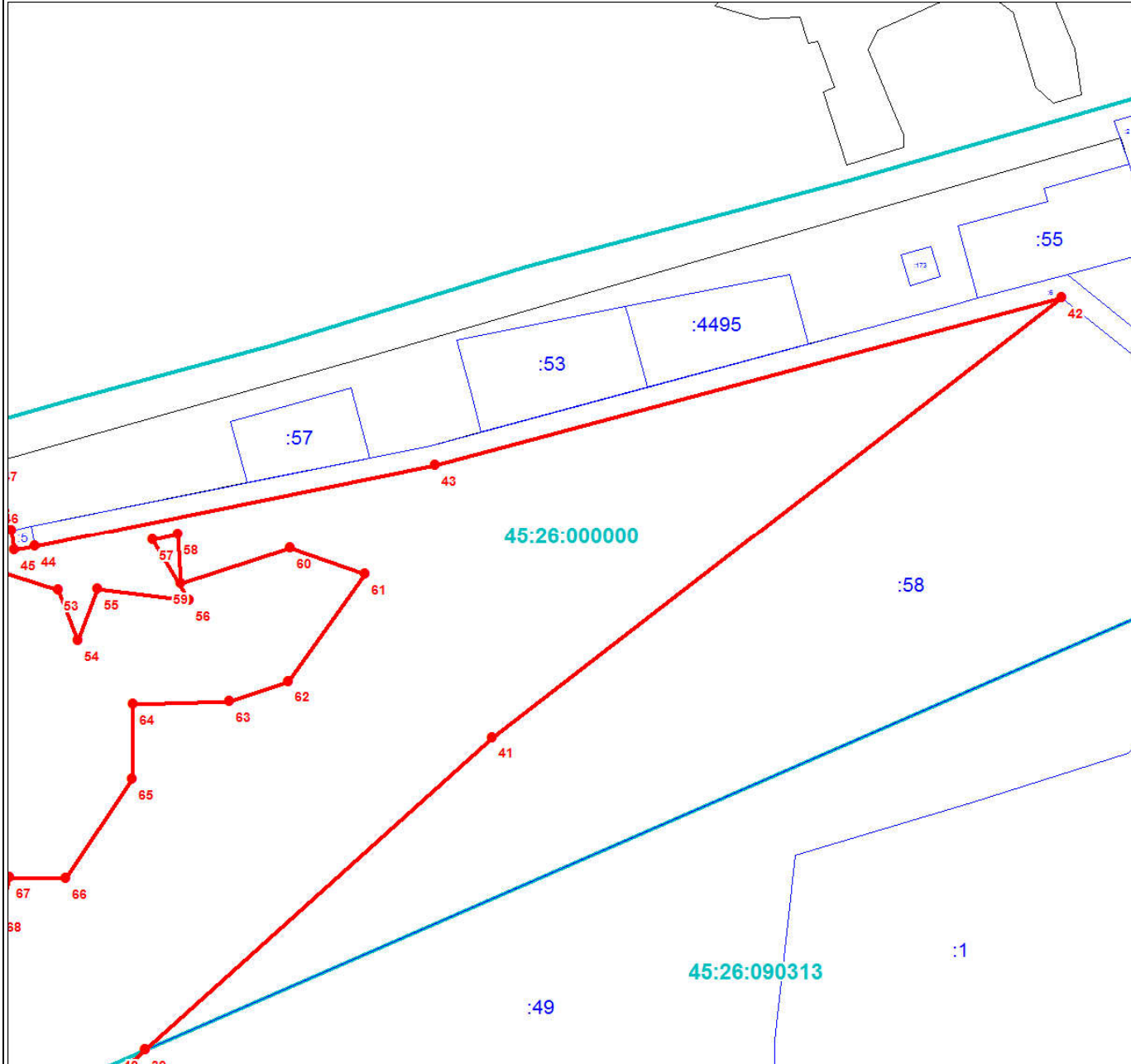
Место для оттиска печати (при наличии) лица, составившего описание местоположения границ объекта



Раздел 4

План границ объекта

Выносной лист № 174



Масштаб 1:3000

Используемые условные знаки и обозначения:

Условные обозначения представлены на листе 196

Подпись _____

Дата 24 июня 2024 г.

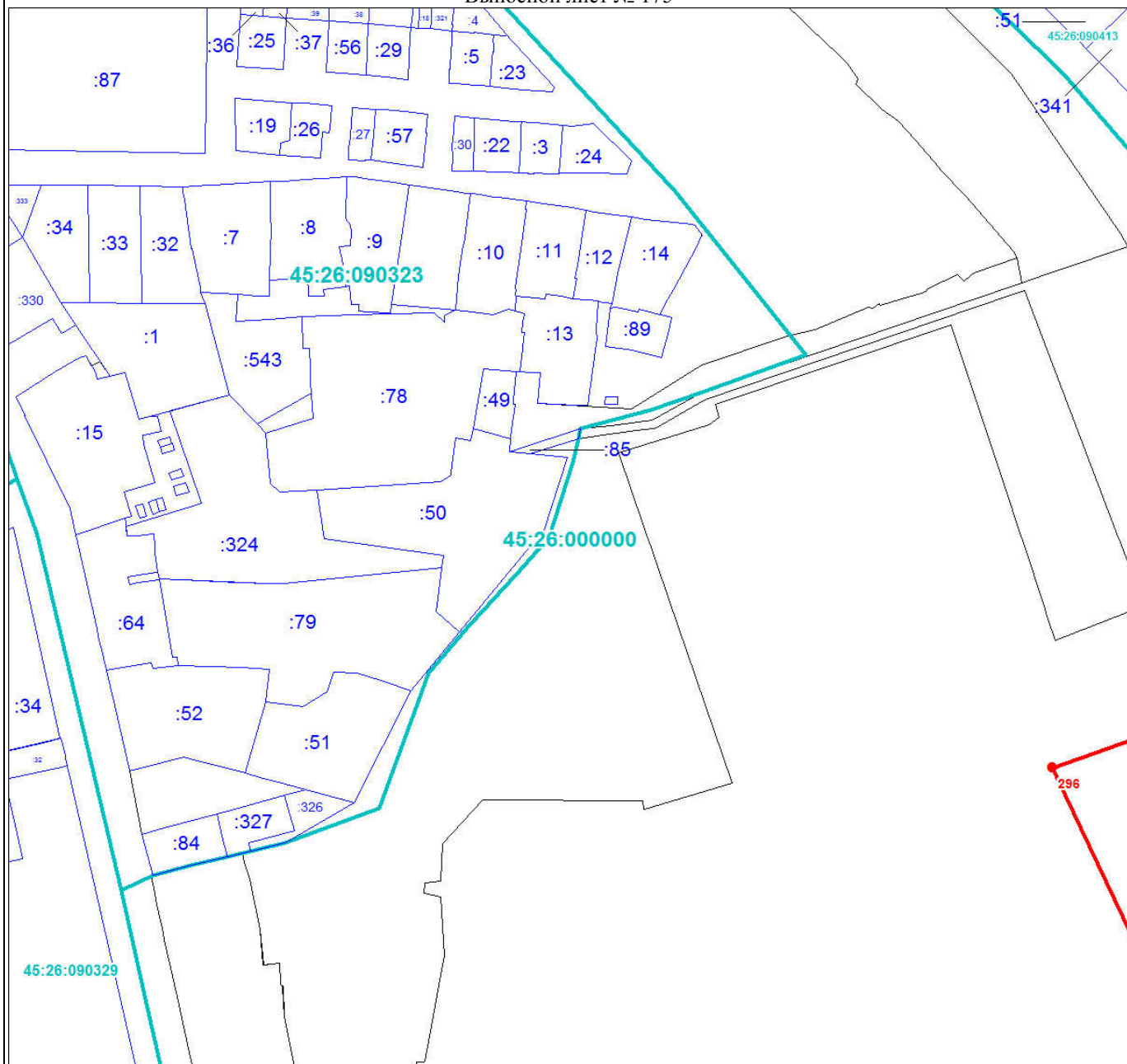
Место для оттиска печати (при наличии) лица, составившего описание местоположения границ объекта



Раздел 4

План границ объекта

Выносной лист № 175



Масштаб 1:3000

Используемые условные знаки и обозначения:

Условные обозначения представлены на листе 196

Подпись _____

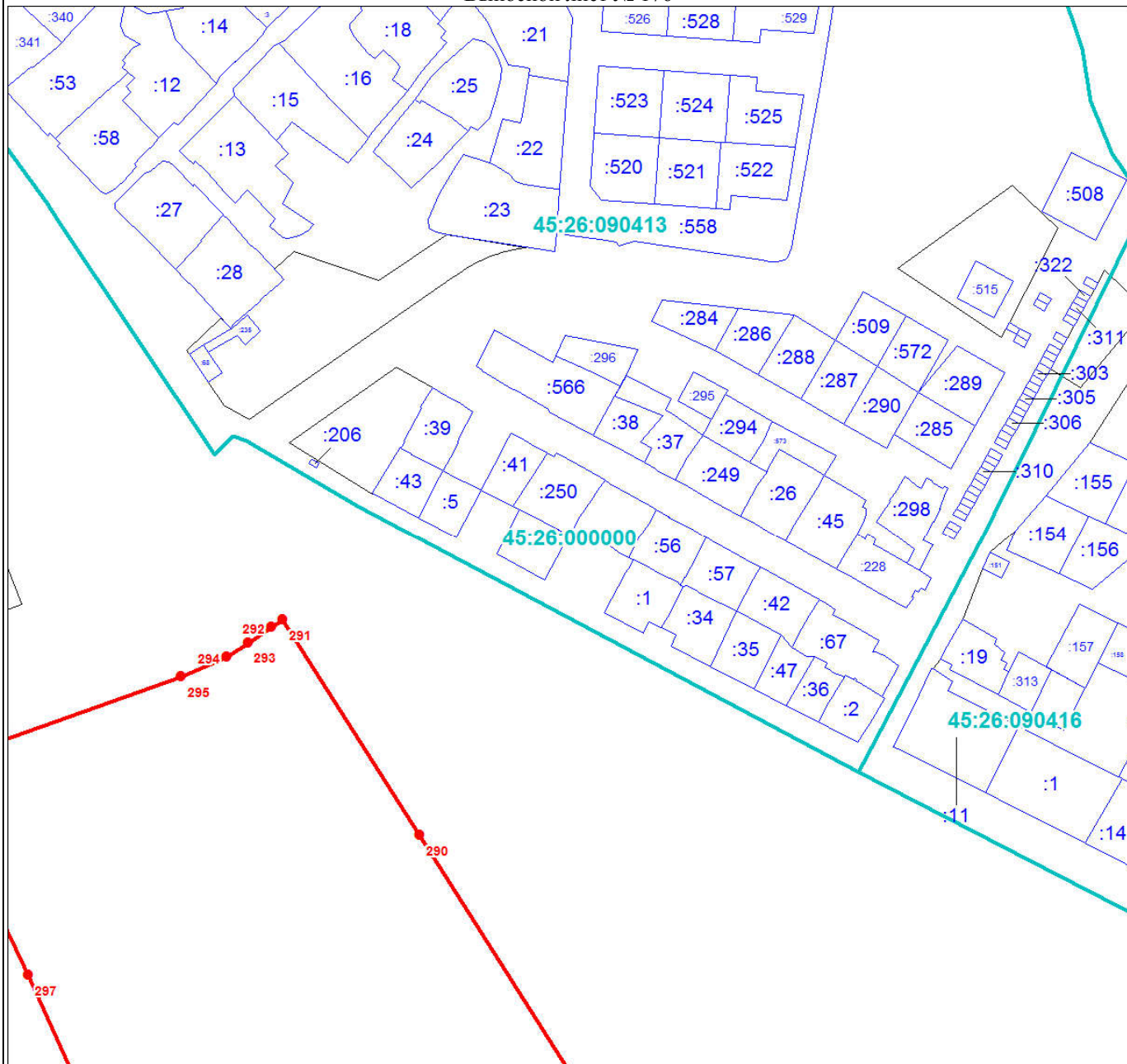
Дата 24 июня 2024 г.

Место для оттиска печати (при наличии) лица, составившего описание местоположения границ объекта



План границ объекта

Выносной лист № 176



Масштаб 1:3000

Используемые условные знаки и обозначения:

Условные обозначения представлены на листе 196

Подпись _____

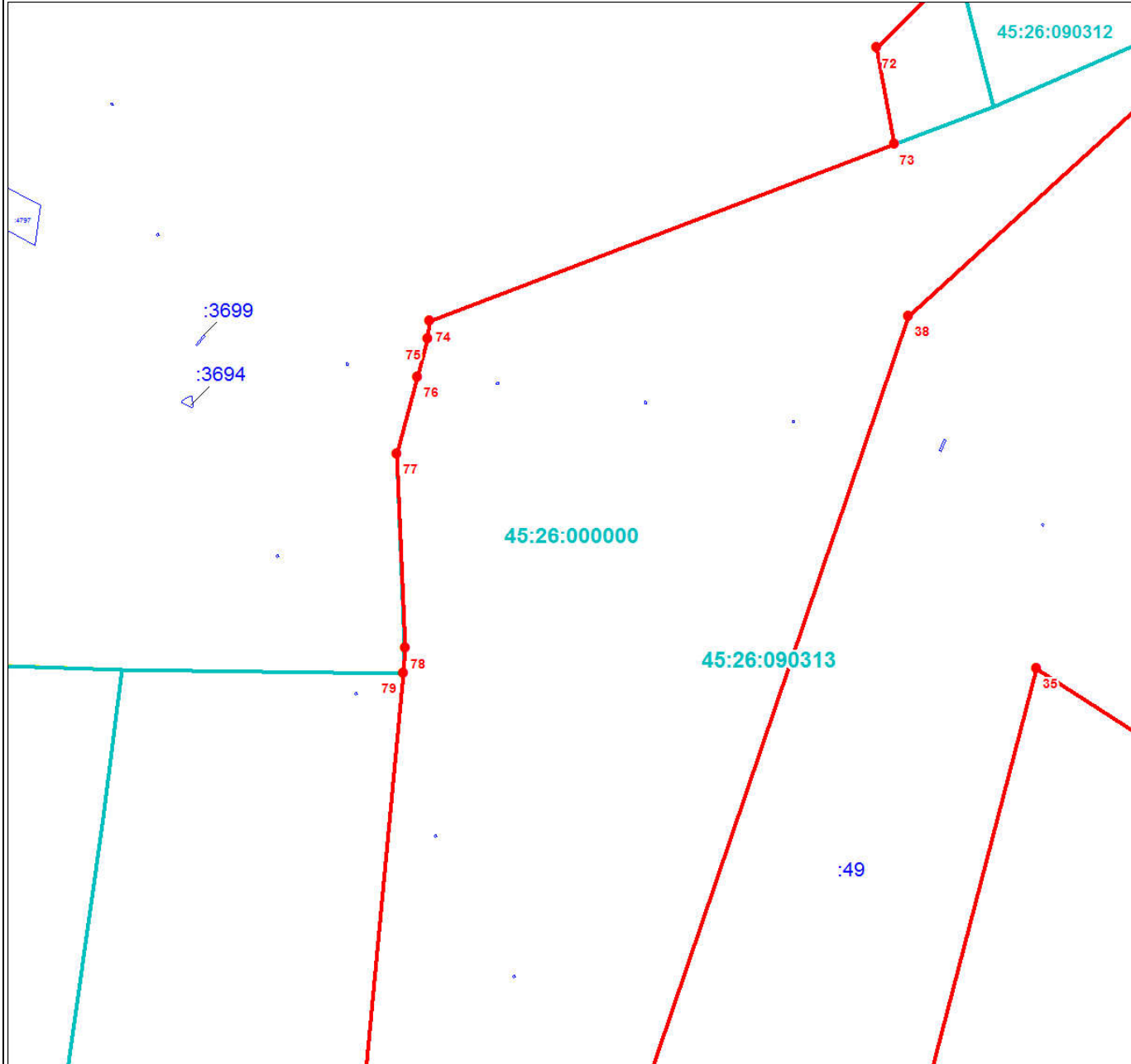
Дата 24 июня 2024 г.

Место для оттиска печати (при наличии) лица, составившего описание местоположения границ объекта



План границ объекта

Выносной лист № 177



Масштаб 1:3000

Используемые условные знаки и обозначения:

Условные обозначения представлены на листе 196

Подпись _____

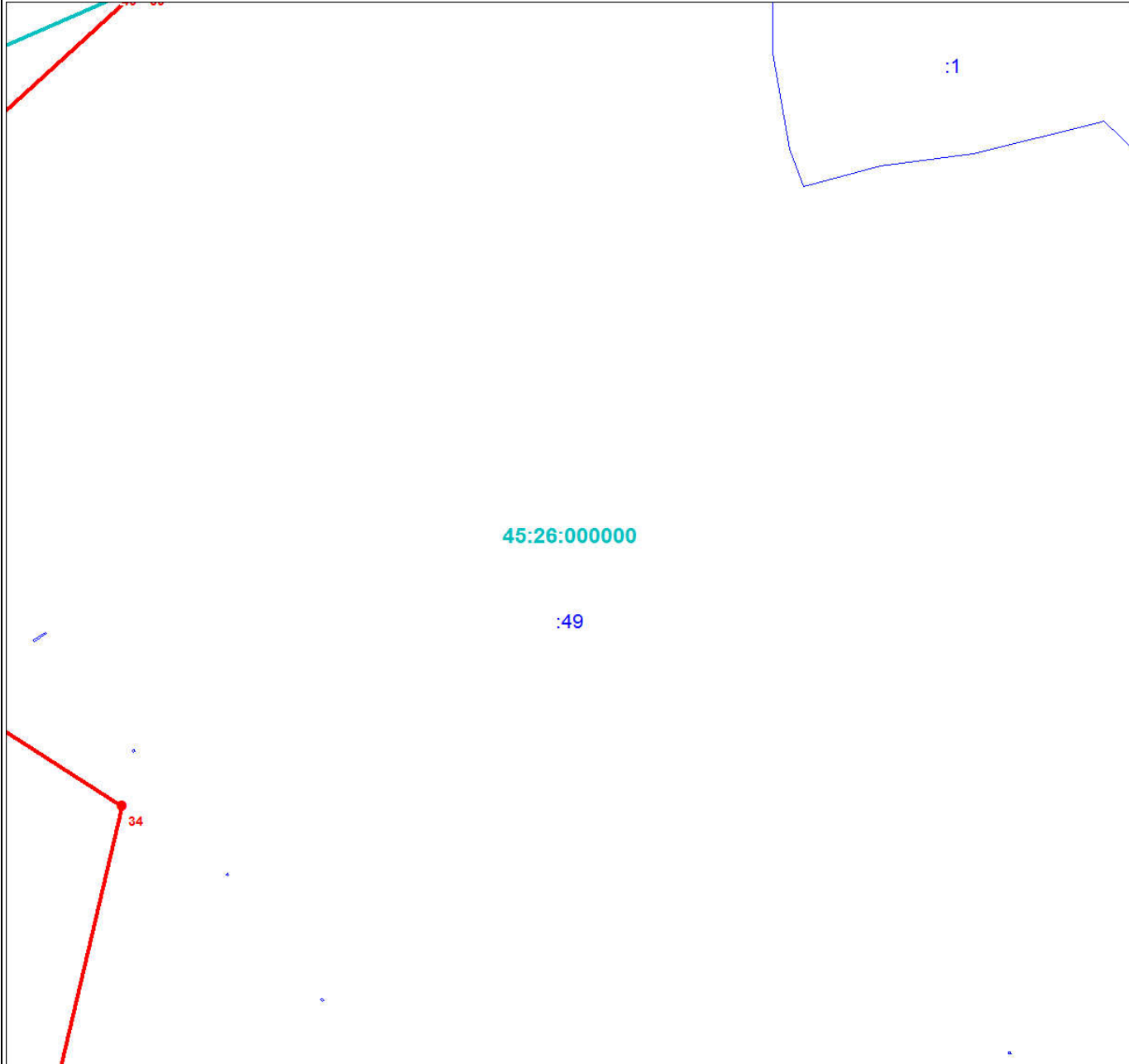
Дата 24 июня 2024 г.

Место для оттиска печати (при наличии) лица, составившего описание местоположения границ объекта



План границ объекта

Выносной лист № 178



Масштаб 1:3000

Используемые условные знаки и обозначения:

Условные обозначения представлены на листе 196

Подпись _____

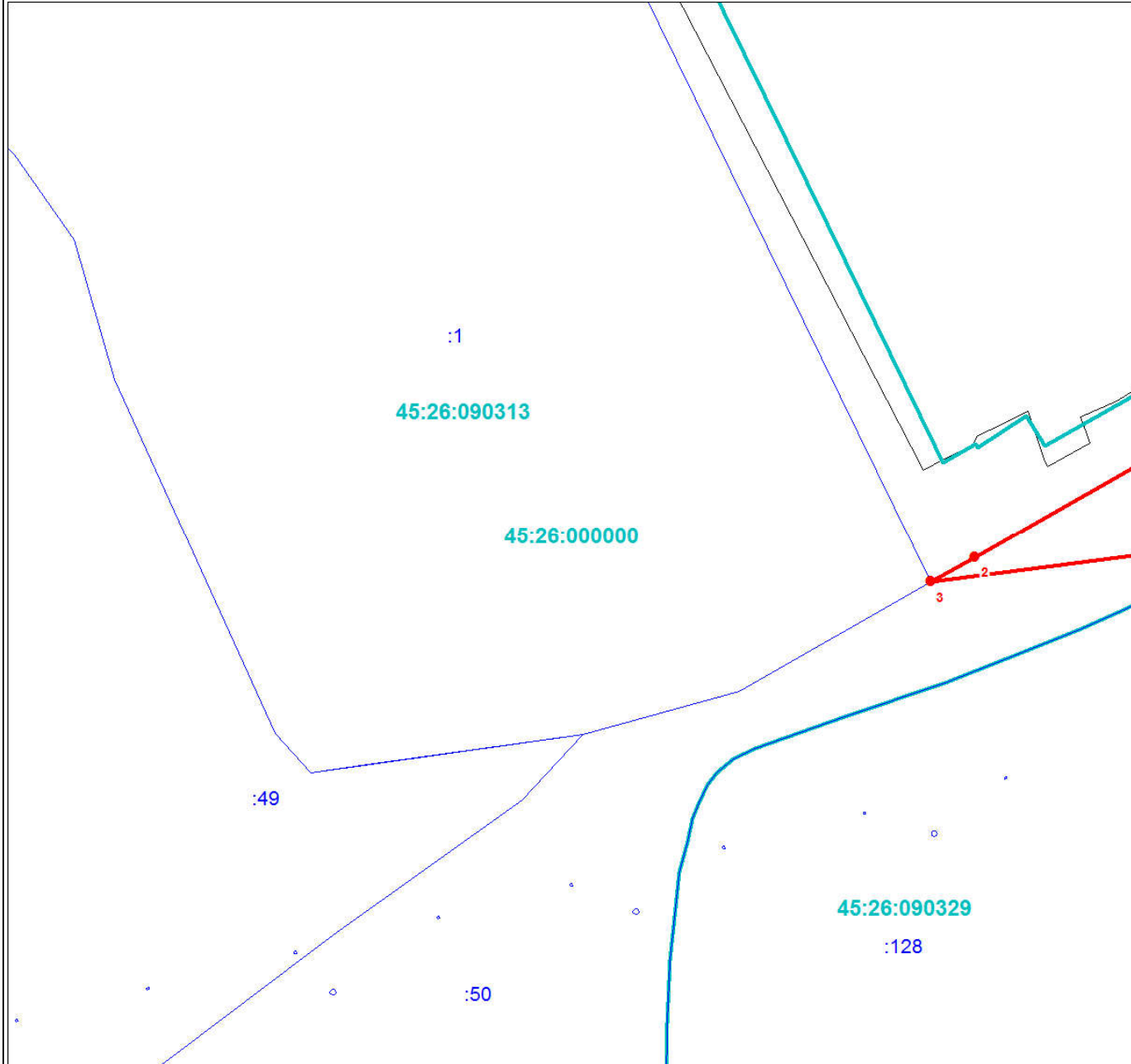
Дата 24 июня 2024 г.

Место для оттиска печати (при наличии) лица, составившего описание местоположения границ объекта



План границ объекта

Выносной лист № 179



Масштаб 1:3000

Используемые условные знаки и обозначения:

Условные обозначения представлены на листе 196

Подпись _____

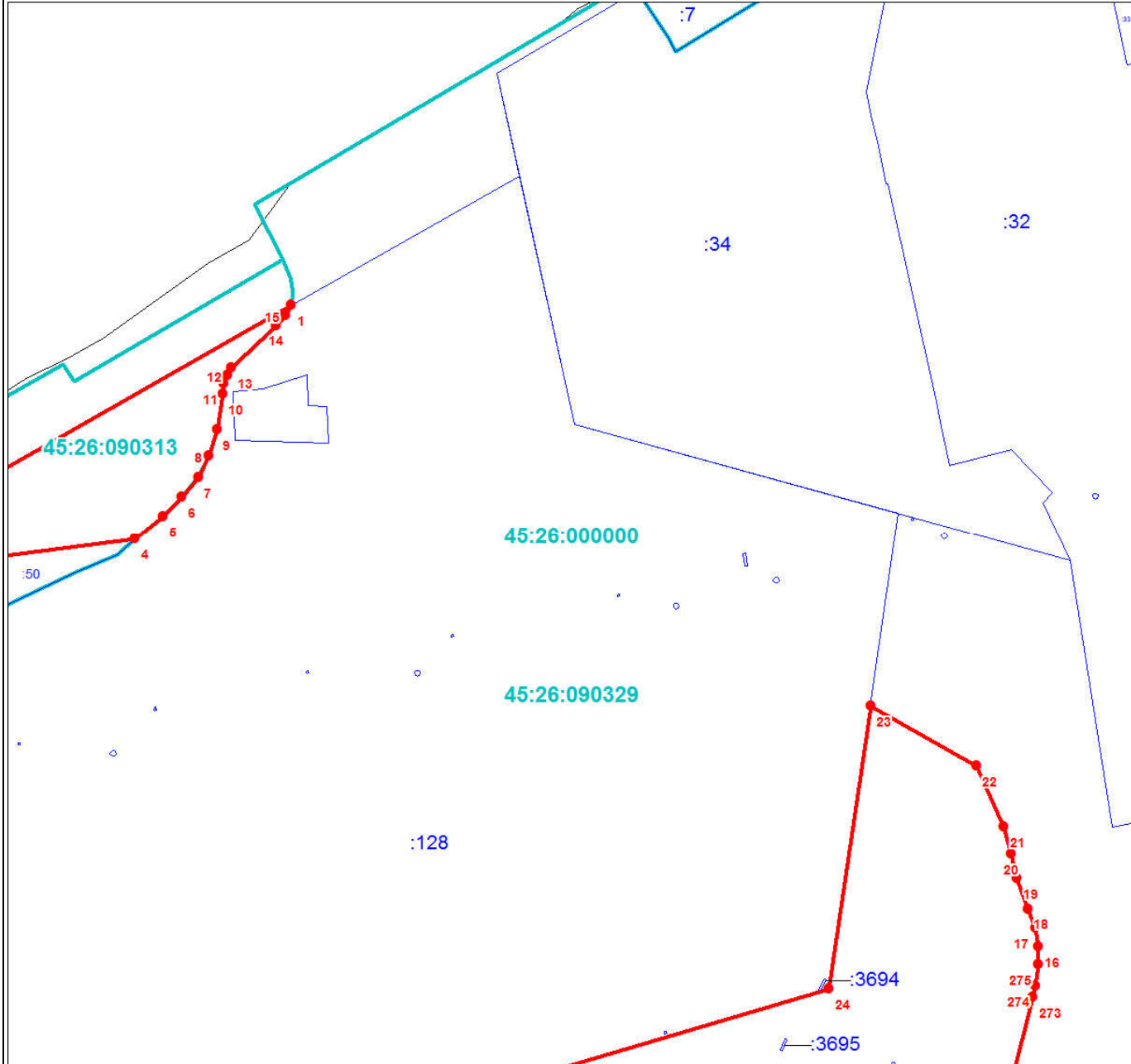
Дата 24 июня 2024 г.

Место для оттиска печати (при наличии) лица, составившего описание местоположения границ объекта



План границ объекта

Выносной лист № 180



Масштаб 1:3000

Используемые условные знаки и обозначения:

Условные обозначения представлены на листе 196

Подпись _____

Дата 24 июня 2024 г.

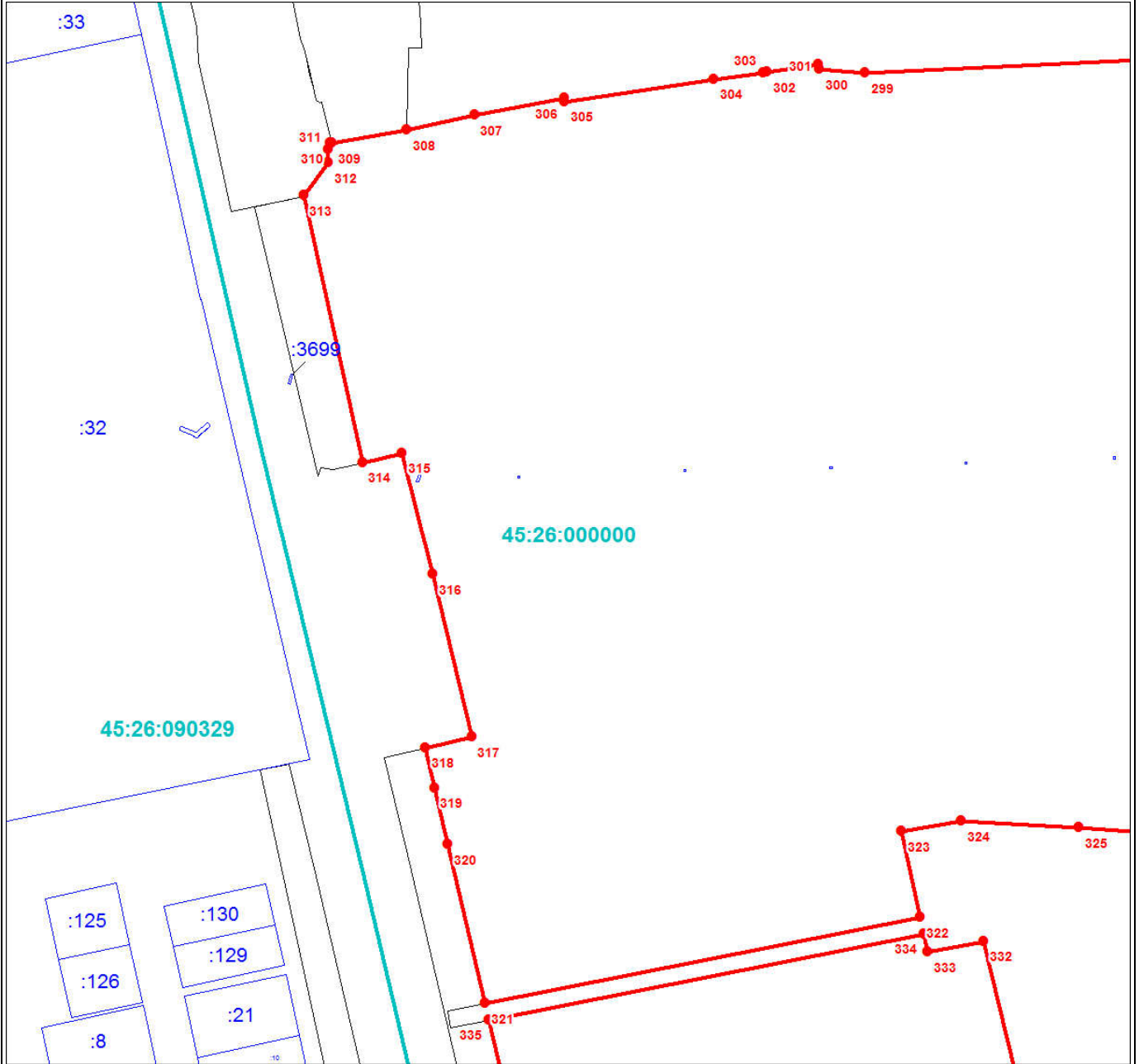
Место для оттиска печати (при наличии) лица, составившего описание местоположения границ объекта



Раздел 4

План границ объекта

Выносной лист № 181



Масштаб 1:3000

Используемые условные знаки и обозначения:

Условные обозначения представлены на листе 196

Подпись _____

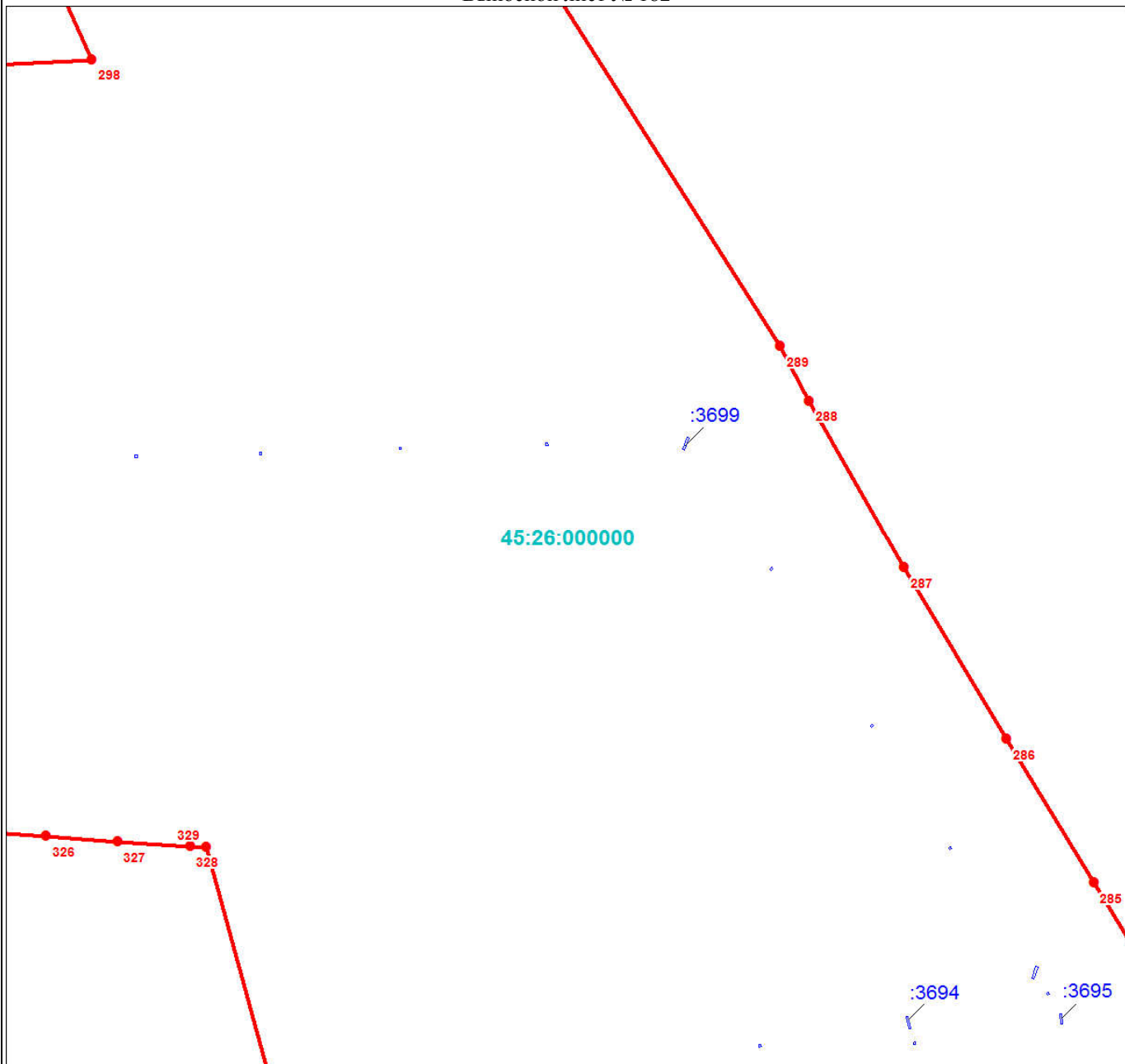
Дата 24 июня 2024 г.

Место для оттиска печати (при наличии) лица, составившего описание местоположения границ объекта



План границ объекта

Выносной лист № 182



Масштаб 1:3000

Используемые условные знаки и обозначения:

Условные обозначения представлены на листе 196

Подпись _____

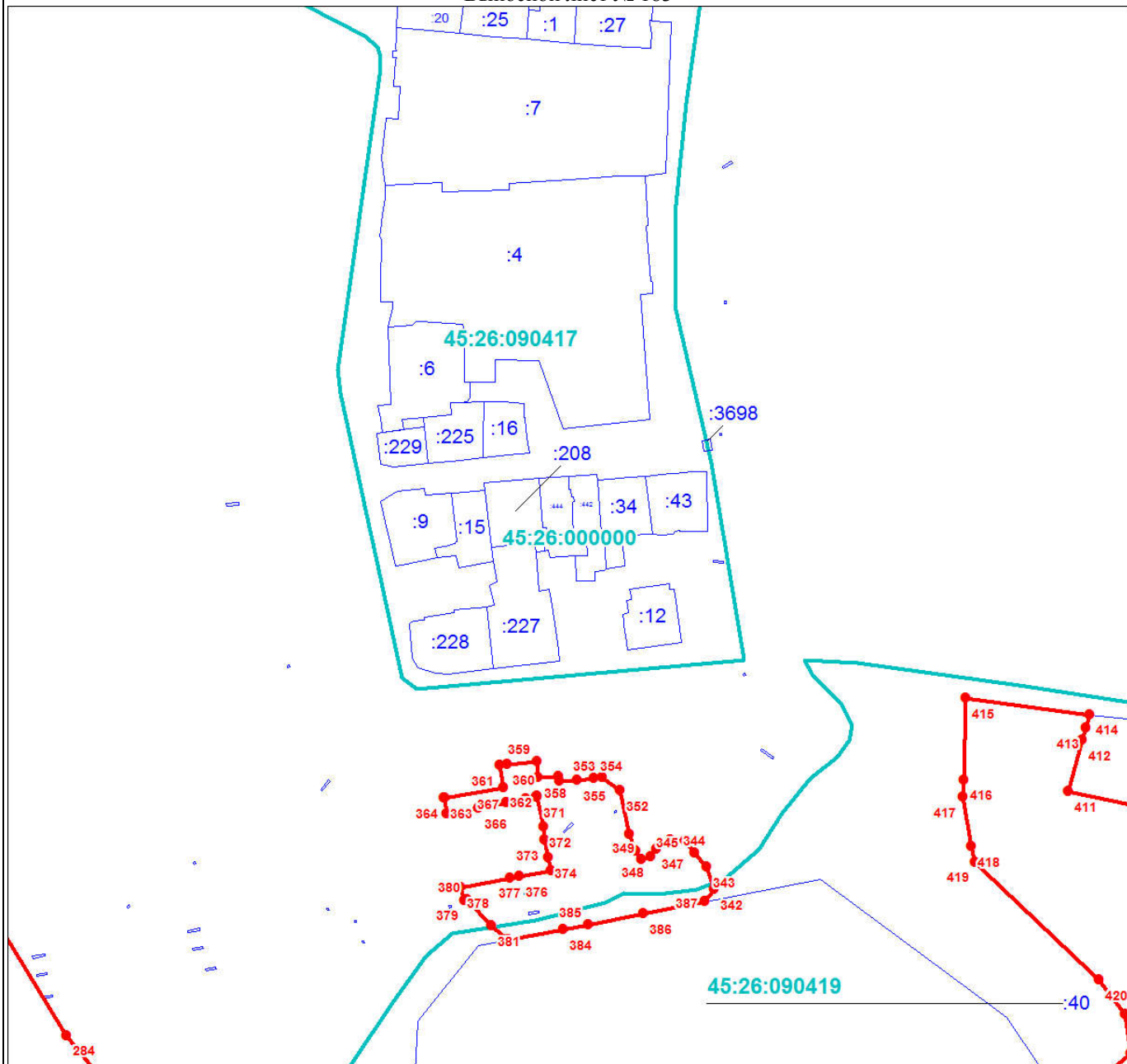
Дата 24 июня 2024 г.

Место для оттиска печати (при наличии) лица, составившего описание местоположения границ объекта



План границ объекта

Выносной лист № 183



Масштаб 1:3000

Используемые условные знаки и обозначения:

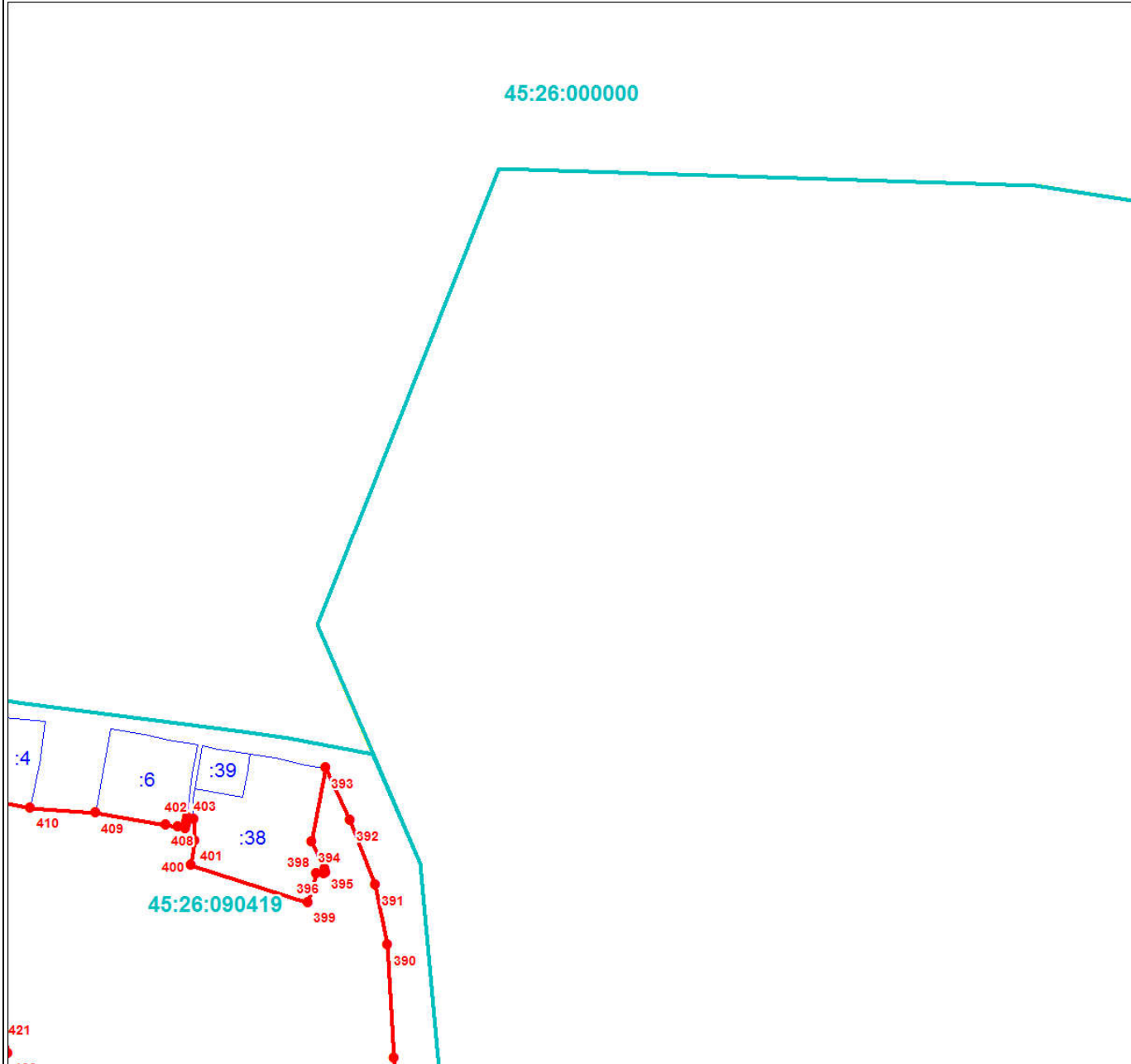
Условные обозначения представлены на листе 196

Подпись _____

Дата 24 июня 2024 г.

Место для оттиска печати (при наличии) лица, составившего описание местоположения границ объекта





Масштаб 1:3000

Используемые условные знаки и обозначения:

Условные обозначения представлены на листе 196

Подпись _____

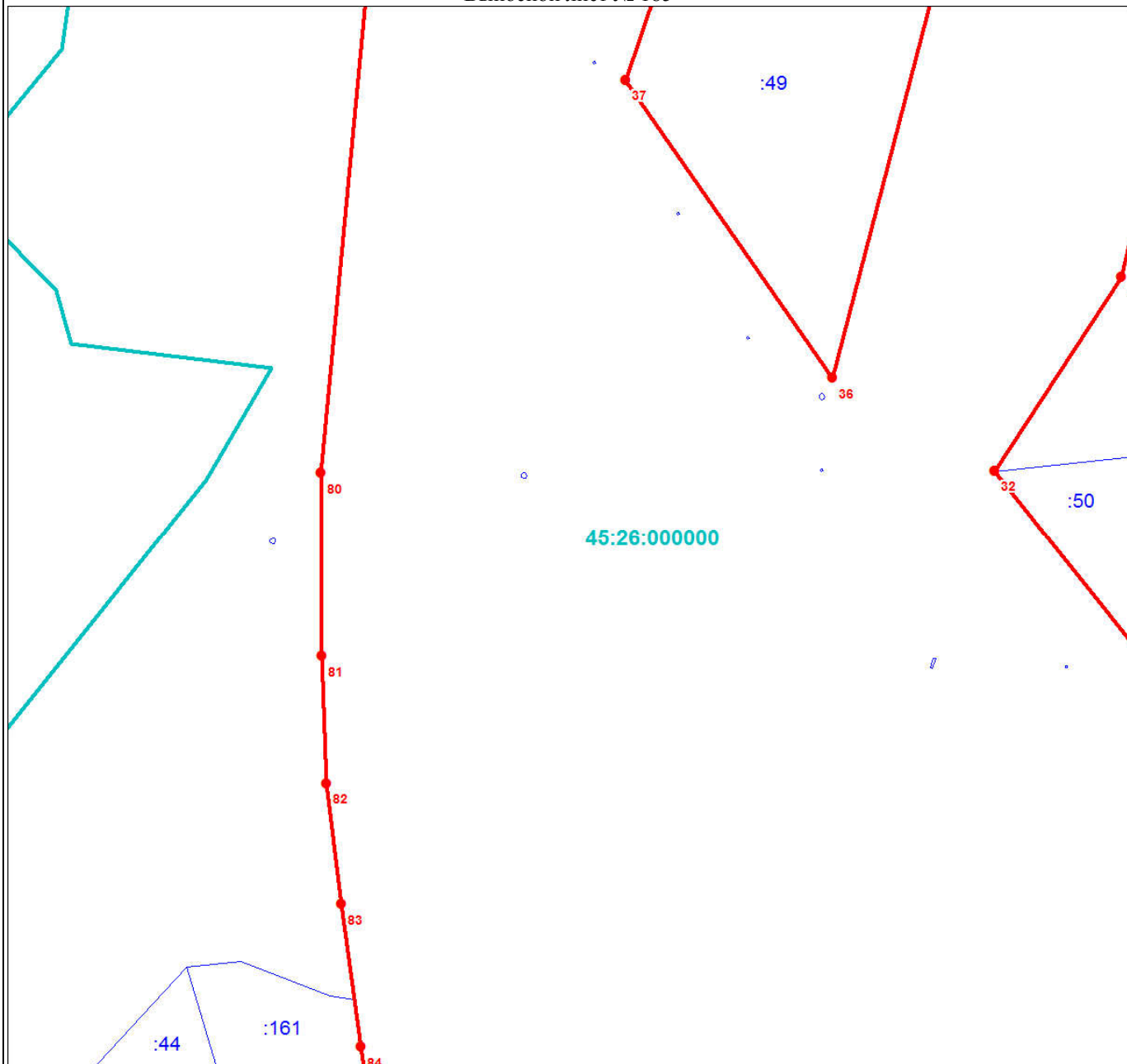
Дата 24 июня 2024 г.

Место для оттиска печати (при наличии) лица, составившего описание местоположения границ объекта



План границ объекта

Выносной лист № 185



Масштаб 1:3000

Используемые условные знаки и обозначения:

Условные обозначения представлены на листе 196

Подпись _____

Дата 24 июня 2024 г.

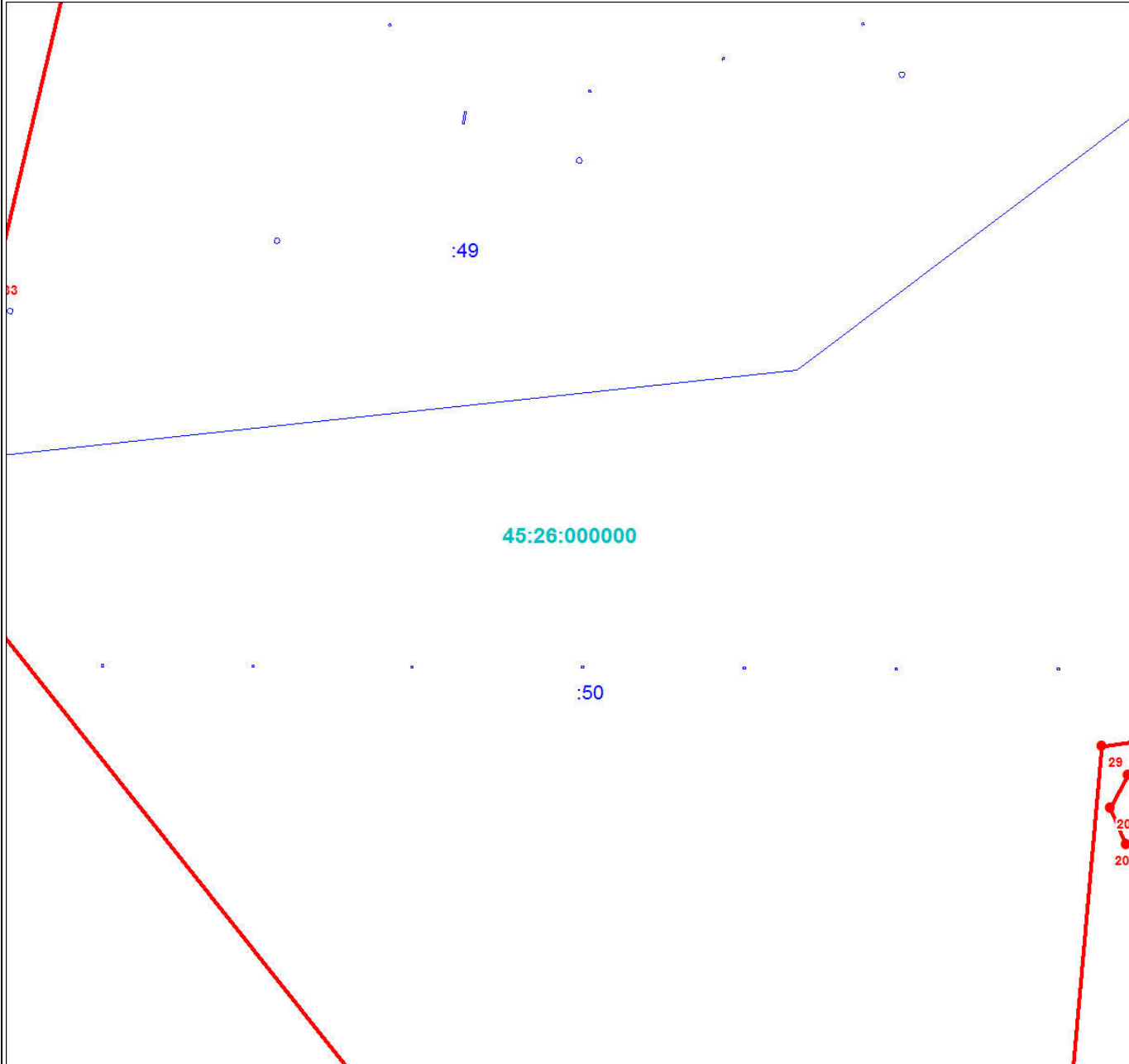
Место для оттиска печати (при наличии) лица, составившего описание местоположения границ объекта



Раздел 4

План границ объекта

Выносной лист № 186



Масштаб 1:3000

Используемые условные знаки и обозначения:

Условные обозначения представлены на листе 196

Подпись _____

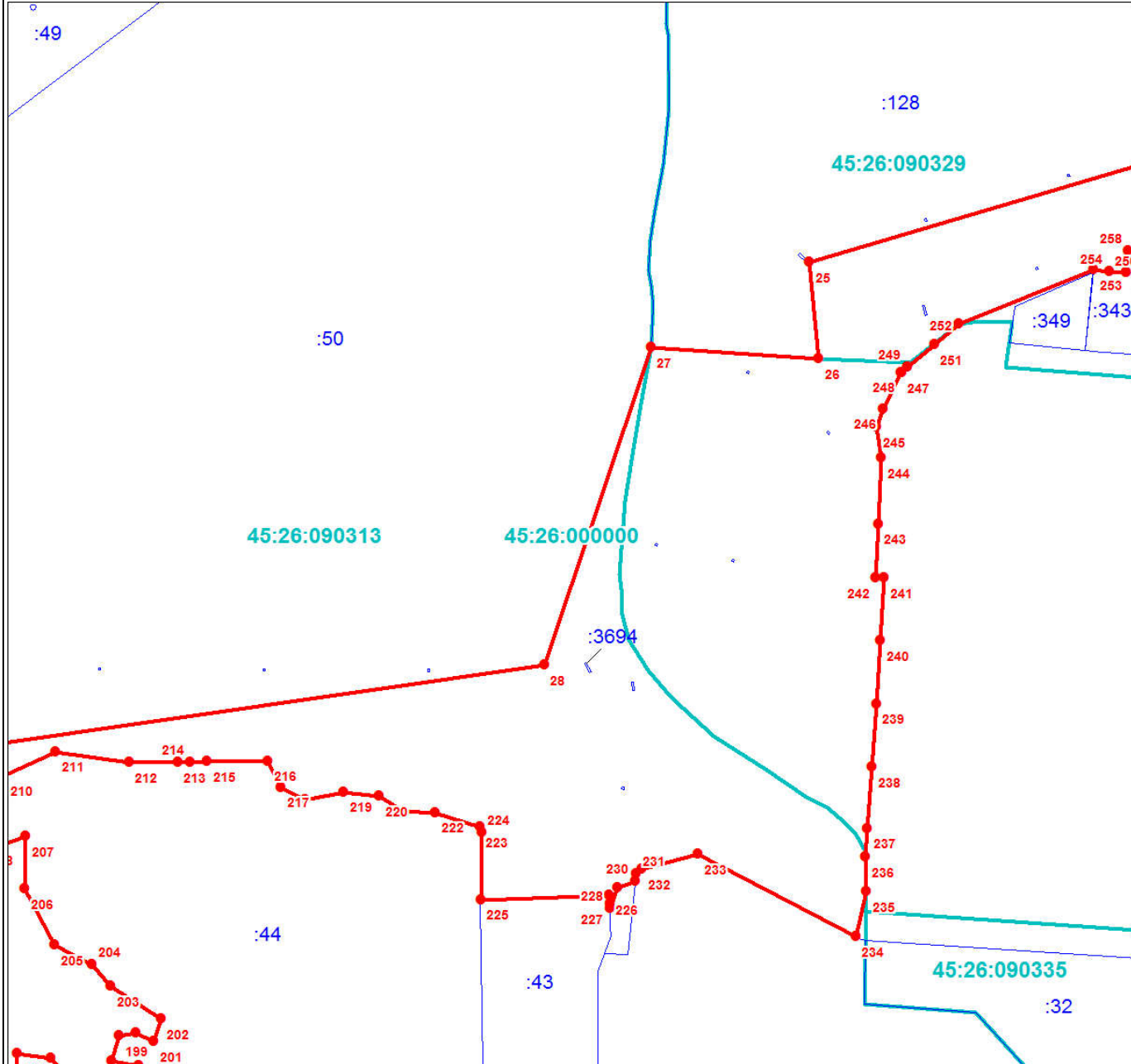
Дата 24 июня 2024 г.

Место для оттиска печати (при наличии) лица, составившего описание местоположения границ объекта



План границ объекта

Выносной лист № 187



Масштаб 1:3000

Используемые условные знаки и обозначения:

Условные обозначения представлены на листе 196

Подпись _____

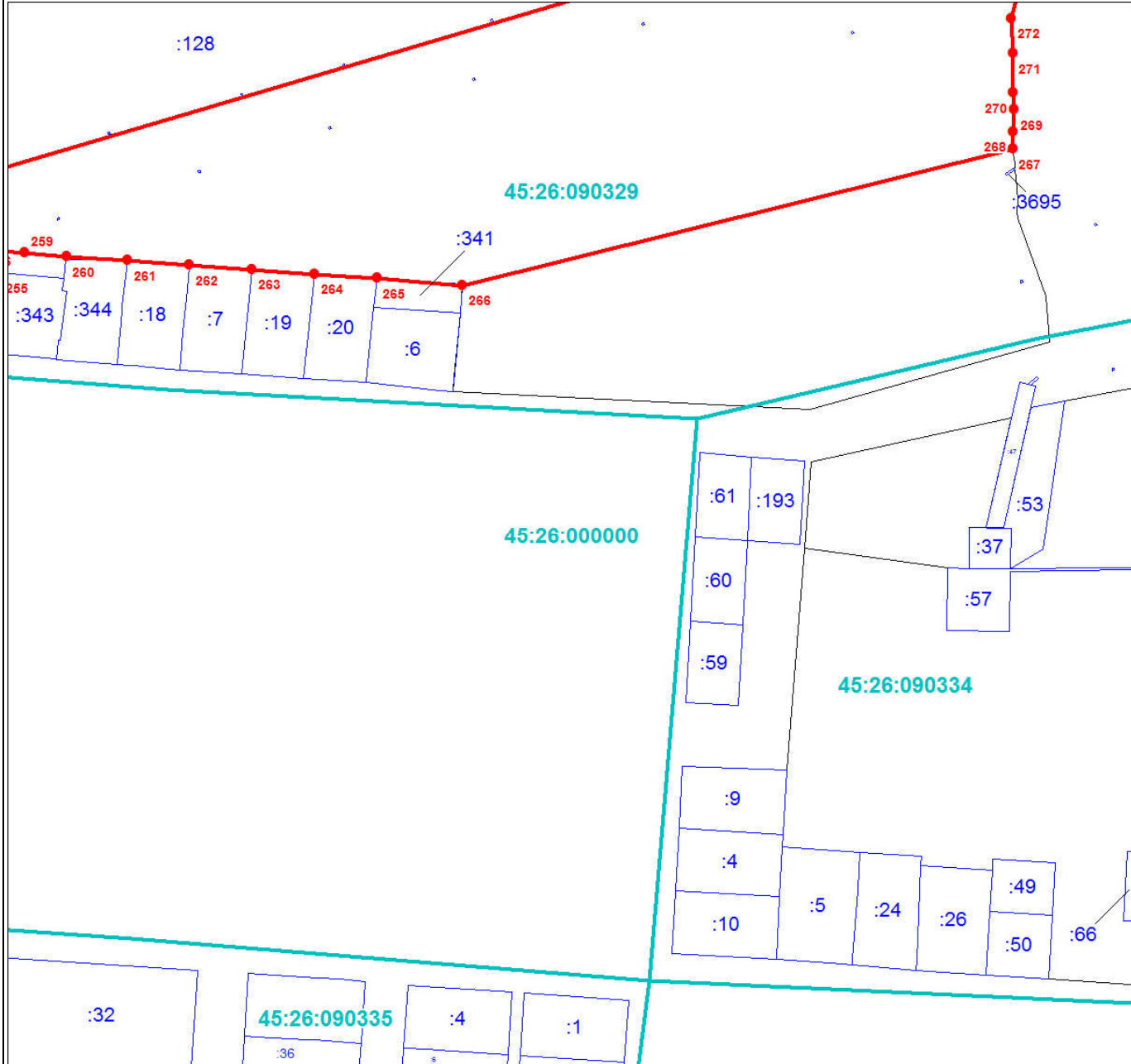
Дата 24 июня 2024 г.

Место для оттиска печати (при наличии) лица, составившего описание местоположения границ объекта



План границ объекта

Выносной лист № 188



Масштаб 1:3000

Используемые условные знаки и обозначения:

Условные обозначения представлены на листе 196

Подпись _____

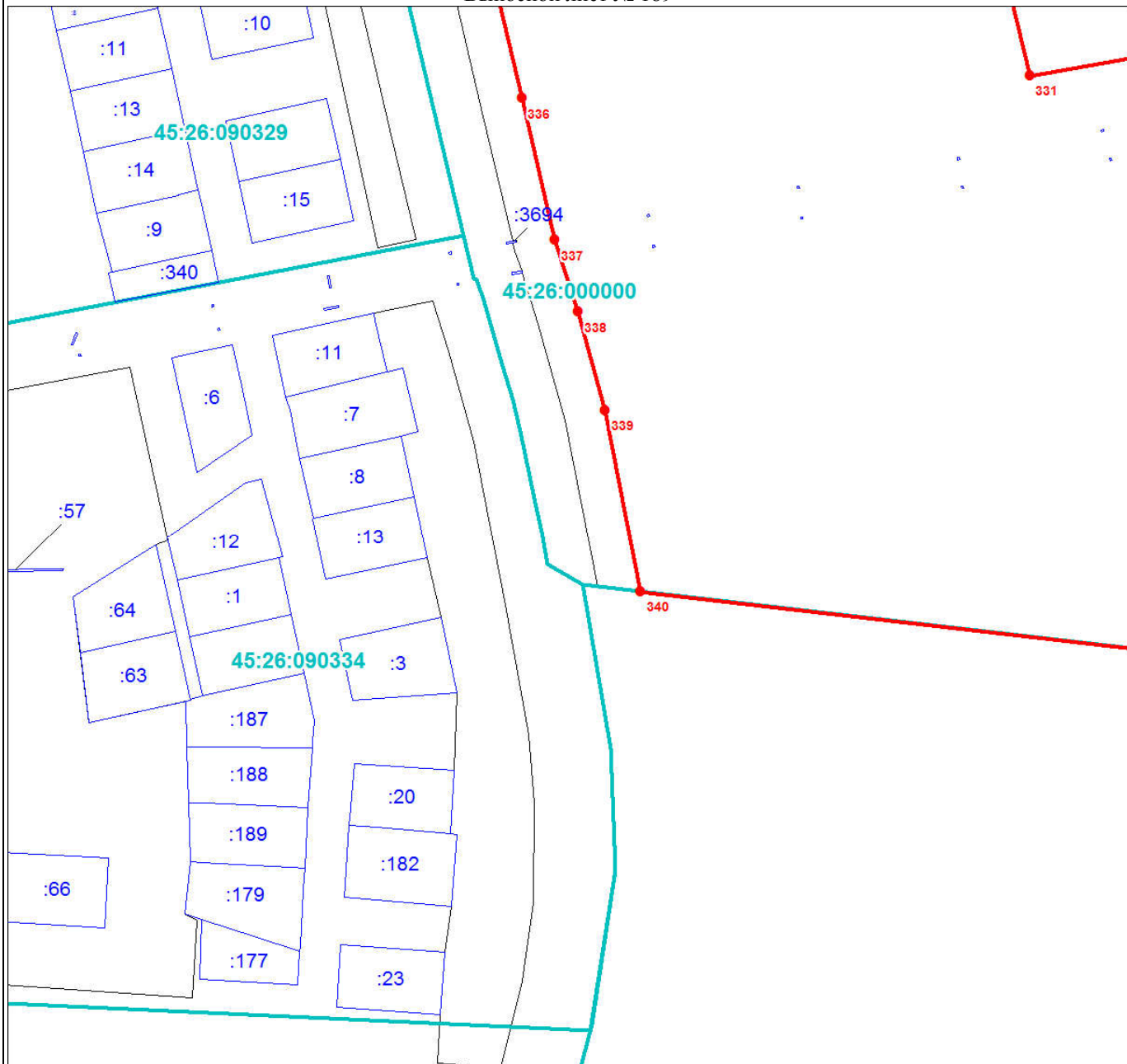
Дата 24 июня 2024 г.

Место для оттиска печати (при наличии) лица, составившего описание местоположения границ объекта



План границ объекта

Выносной лист № 189



Масштаб 1:3000

Используемые условные знаки и обозначения:

Условные обозначения представлены на листе 196

Подпись _____

Дата 24 июня 2024 г.


Место для оттиска печати (при наличии) лица, составившего описание местоположения границ объекта



Раздел 4

План границ объекта

Выносной лист № 190



Масштаб 1:3000

Используемые условные знаки и обозначения:

Условные обозначения представлены на листе 196

Подпись _____

Дата 24 июня 2024 г.

Место для оттиска печати (при наличии) лица, составившего описание местоположения границ объекта



Раздел 4

План границ объекта

Выносной лист № 191



Масштаб 1:3000

Используемые условные знаки и обозначения:

Условные обозначения представлены на листе 196

Подпись _____


Дата 24 июня 2024 г.

Место для оттиска печати (при наличии) лица, составившего описание местоположения границ объекта



План границ объекта

Выносной лист № 192



Масштаб 1:3000

Используемые условные знаки и обозначения:

Условные обозначения представлены на листе 196

Подпись _____

Дата 24 июня 2024 г.

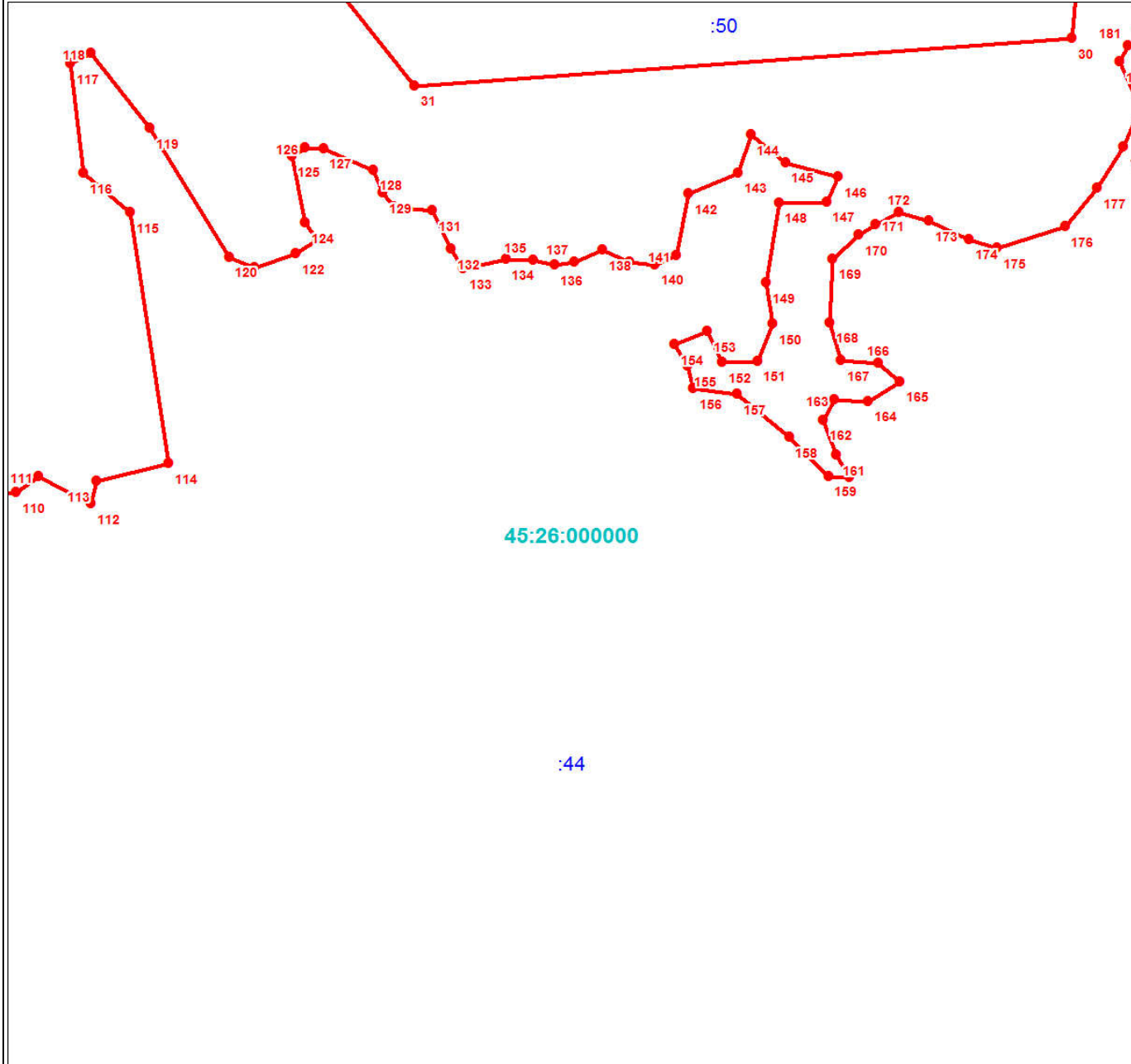
Место для оттиска печати (при наличии) лица, составившего описание местоположения границ объекта



Раздел 4

План границ объекта

Выносной лист № 194



Масштаб 1:3000

Используемые условные знаки и обозначения:

Условные обозначения представлены на листе 196

Подпись _____

Дата 24 июня 2024 г.

Место для оттиска печати (при наличии) лица, составившего описание местоположения границ объекта



