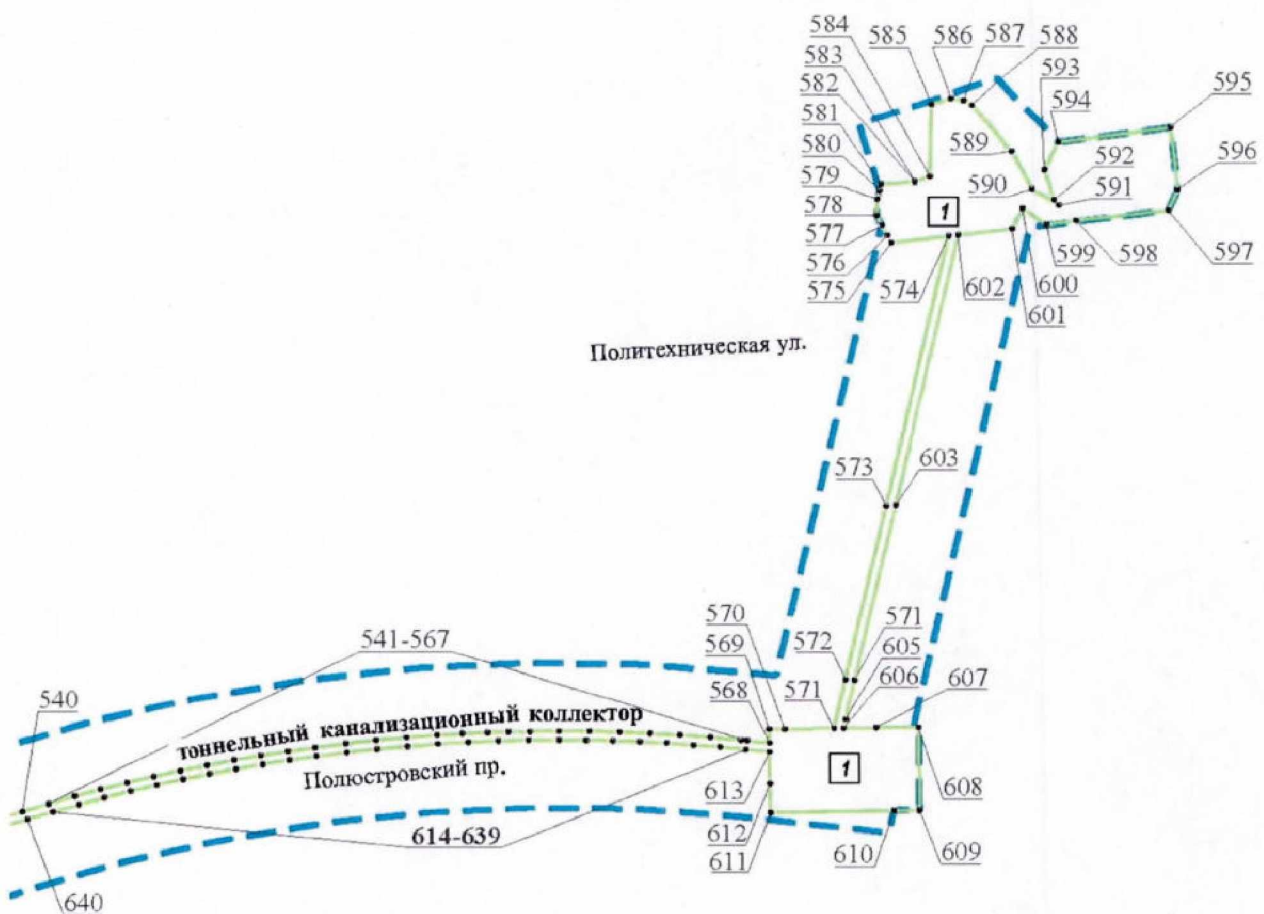
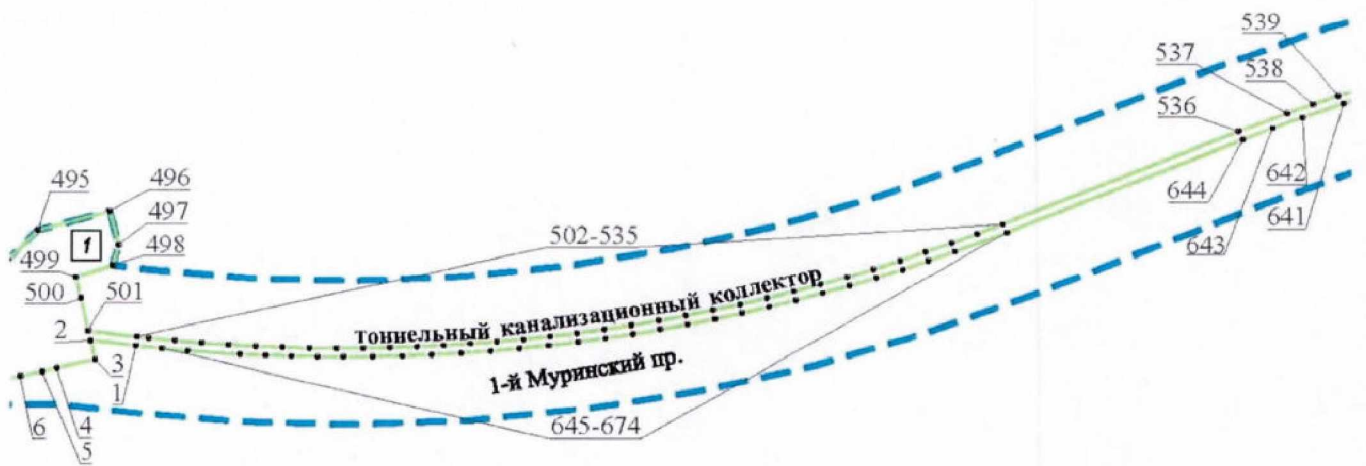
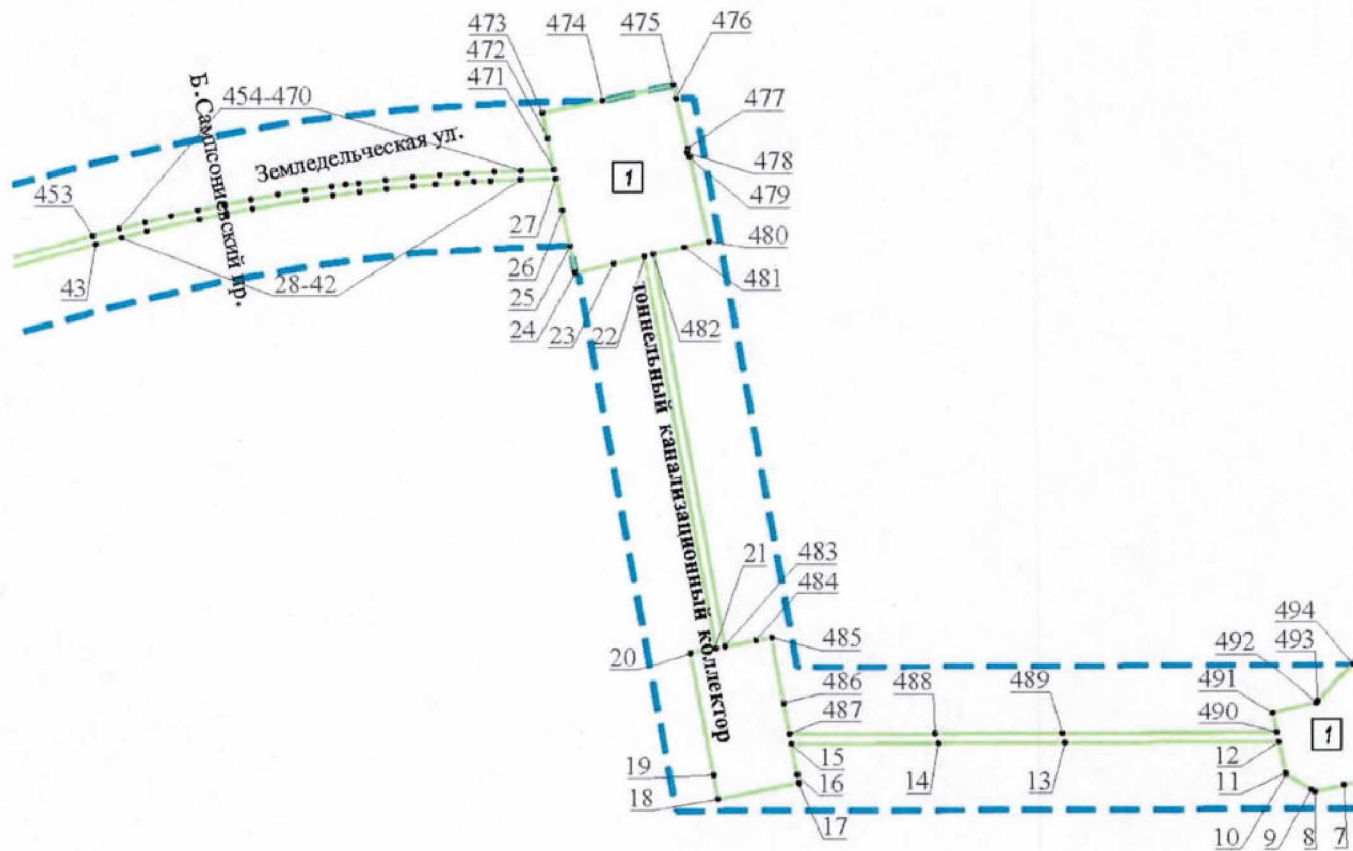


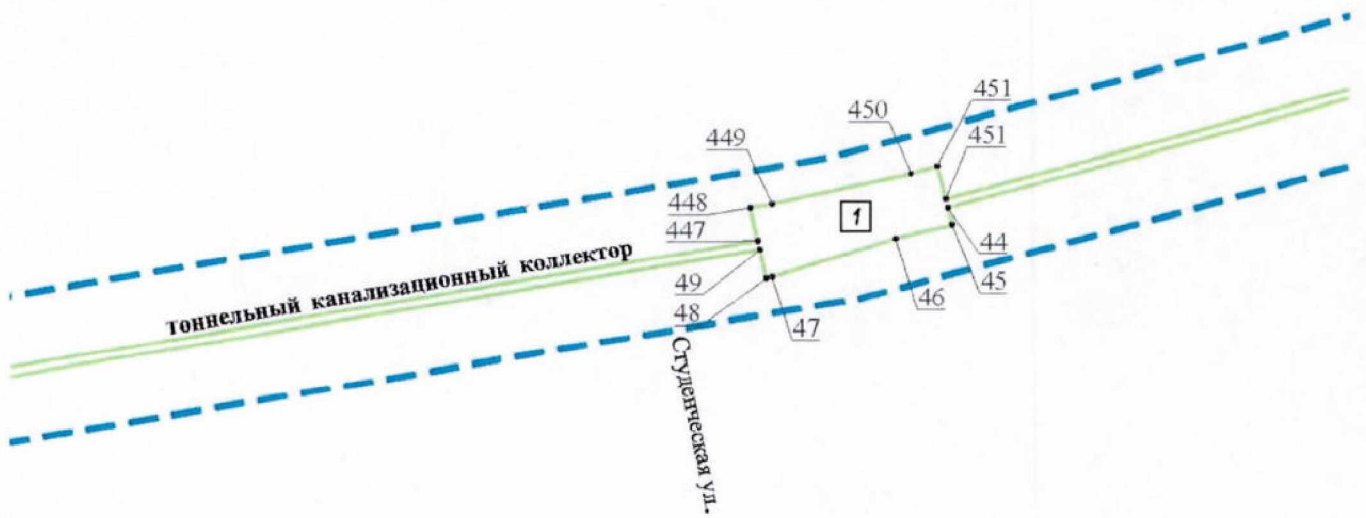
**ЧЕРТЕЖ**

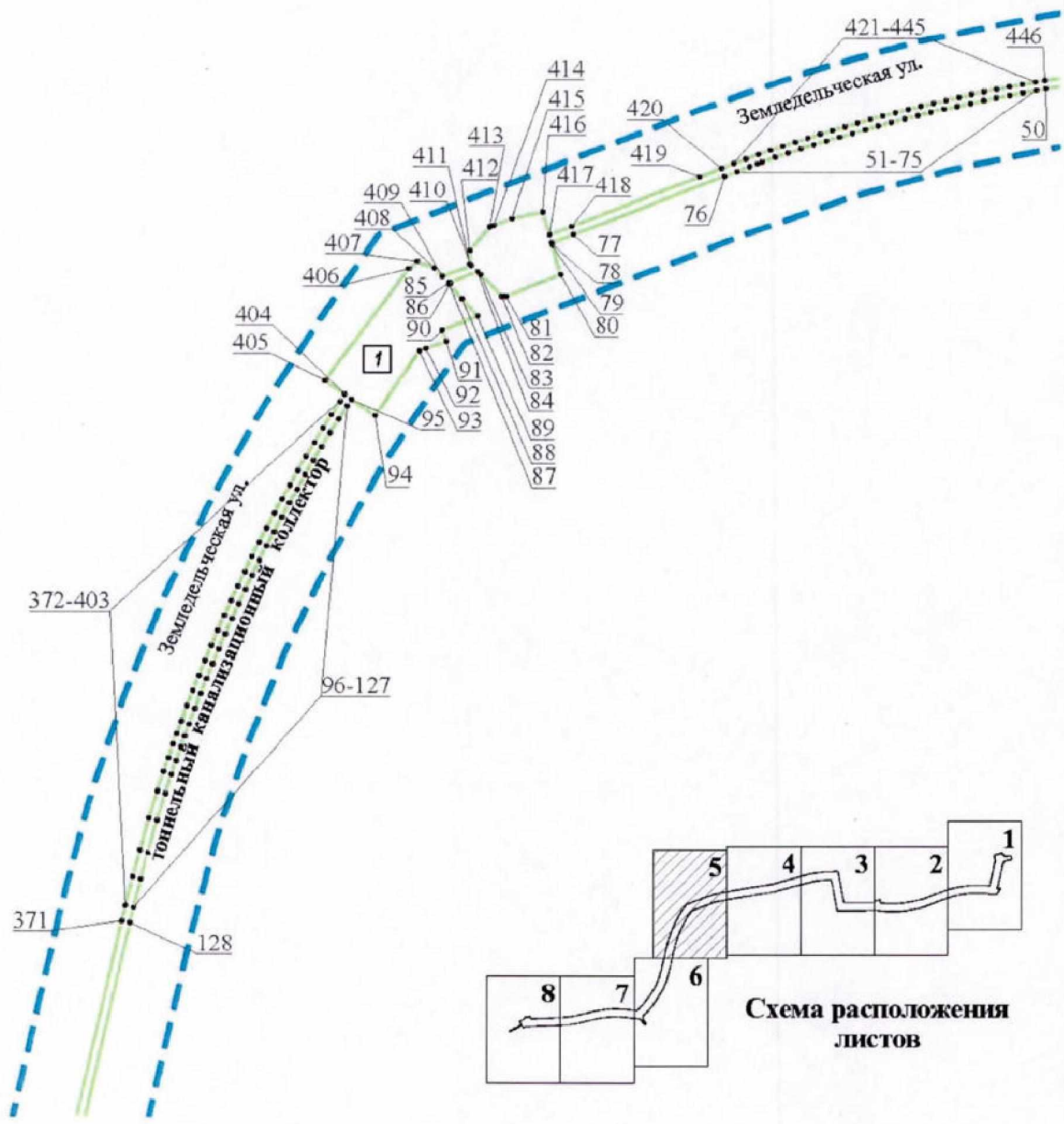
**границ зон планируемого размещения линейного объекта регионального значения «III очередь дублера тоннельного канализационного коллектора района площадь Мужества от узла шахт №122Б, 122А Выборгского тоннельного канализационного коллектора до шахты № 413 главного тоннельного канализационного коллектора» (границы территории, в отношении которой осуществляется подготовка проекта планировки; границы зон планируемого размещения линейного объекта регионального значения; номера характерных точек границ зон планируемого размещения линейного объекта регионального значения, в том числе точек начала и окончания, точек изменения описания границ таких зон)**











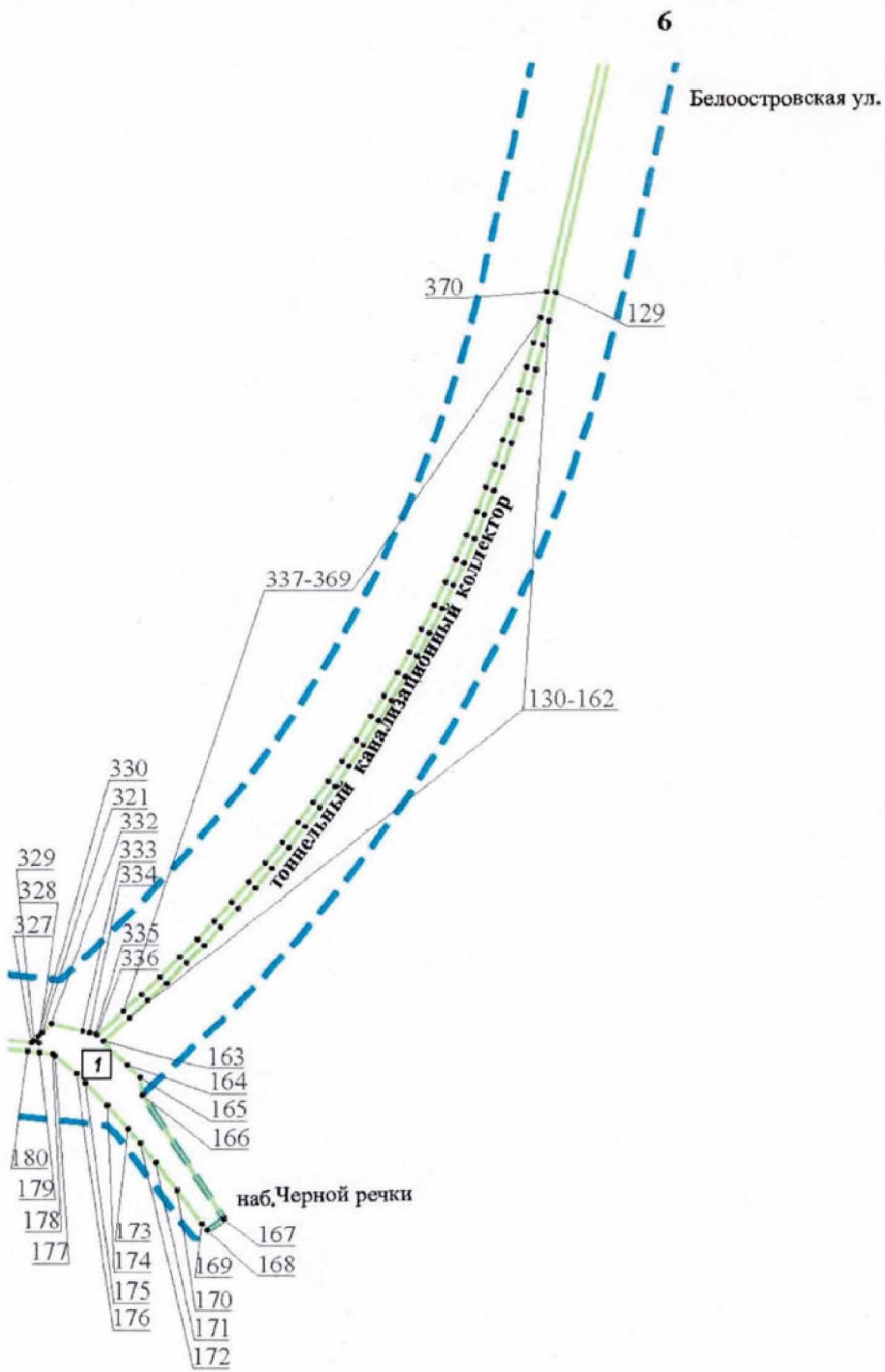
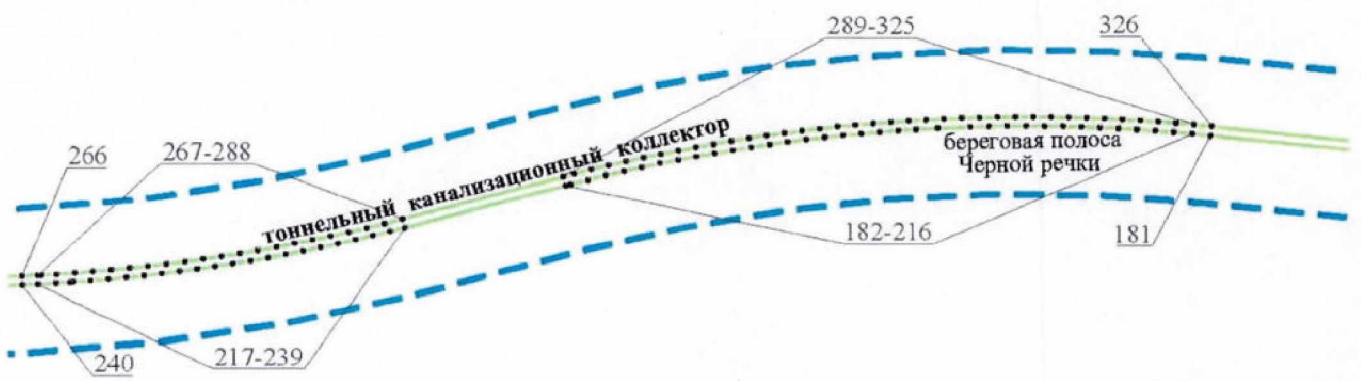
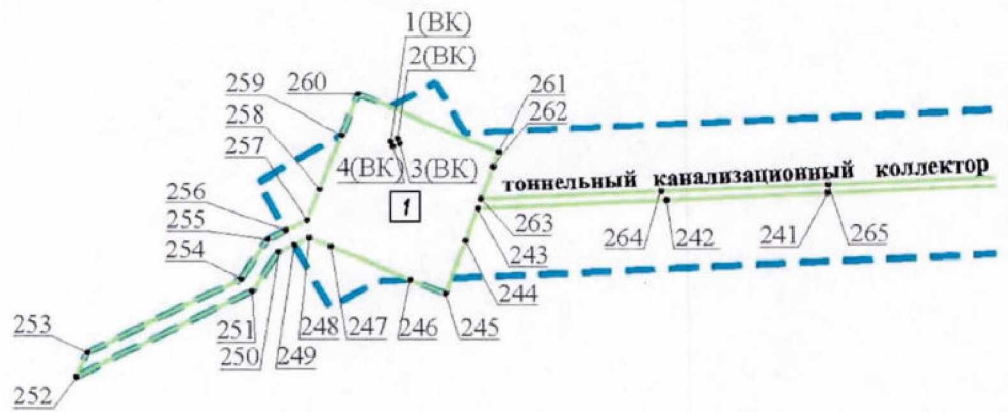




Схема расположения листов





### Условные обозначения

-  - границы территории, в отношении которой осуществляется подготовка проекта планировки
-  - границы зон планируемого размещения линейного объекта регионального значения
- 1 - номера зон планируемого размещения линейного объекта регионального значения
- 1 - номера характерных точек границ зон планируемого размещения линейного объекта регионального значения, в том числе точек начала и окончания, точек изменения описания границ таких зон

