

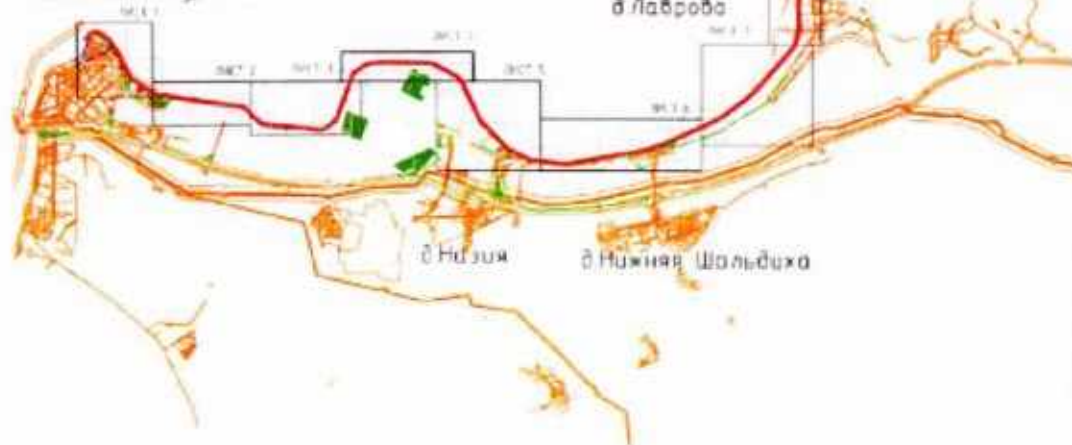
Проект плана границ территории объекта культурного наследия
 регионального значения (достопримечательное место)
 "Новоладожский канал (канал императора Александра II)",

по адресу: Ленинградская обл., Волховский муниципальный район,
 Новоладожское городское поселение, г. Новая Ладога, Кировский
 муниципальный район, Шлиссельбургское городское поселение,
 г. Шлиссельбург, от реки Волхов до реки Небы,
 вдоль южного берега Ладожского озера

Легенда обозначения

- Граница объекта культурного наследия
- Граница государственного кадастра недвижимости
- Детальная схема разработана на листы N 1-5/000

г. Шлиссельбург



Общая схема расположения объекта на листы

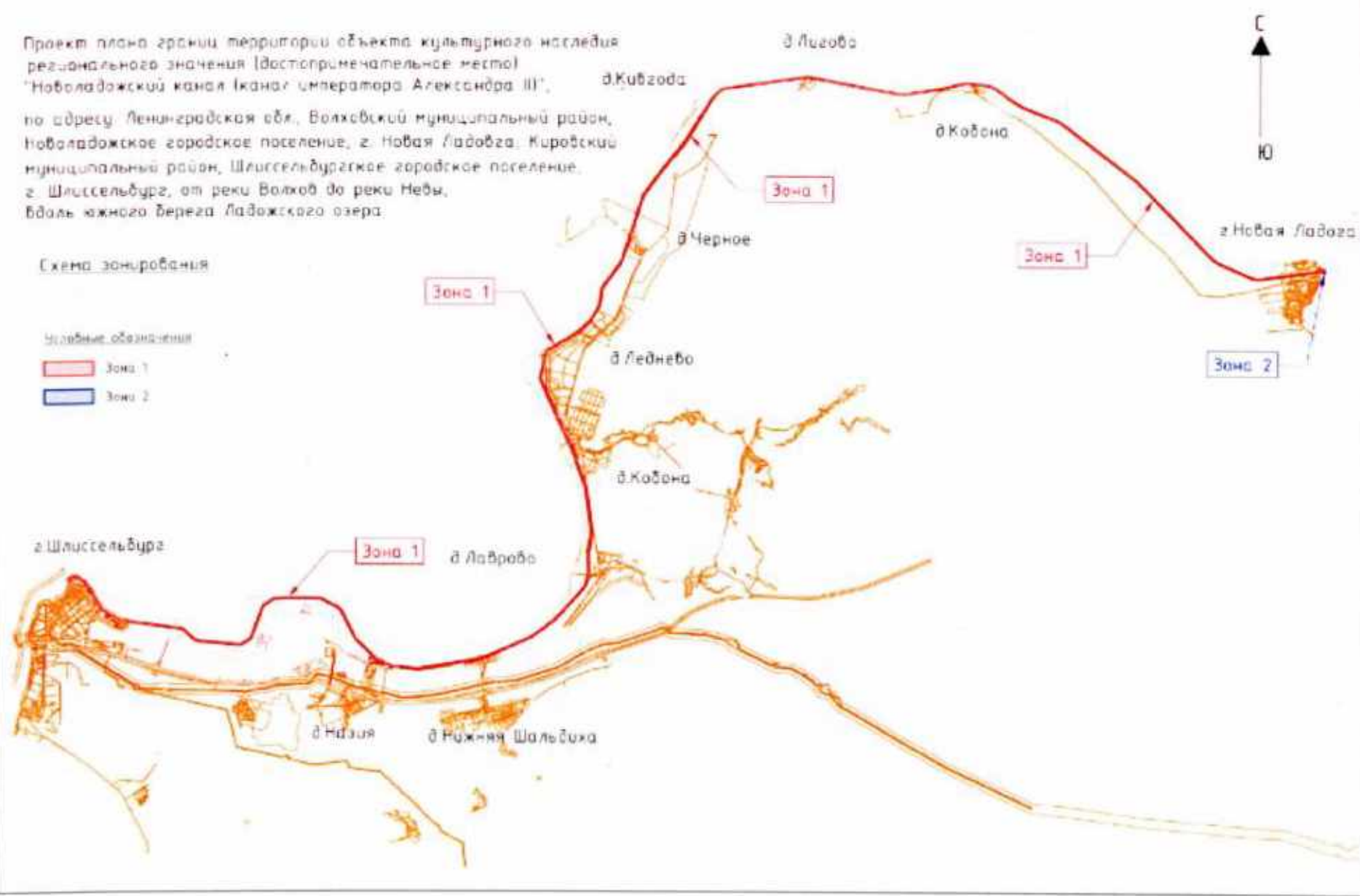


Проект плана границ территории объекта культурного наследия
регионального значения (достопримечательное место)
"Новоладожский канал (канал императора Александра III)",

по адресу: Ленинградская обл., Волховский муниципальный район,
Новоладожское городское поселение, г. Новая Ладога; Кировский
муниципальный район, Шлиссельбургское городское поселение,
г. Шлиссельбург, от реки Волхов до реки Нева,
вдоль южного берега Ладожского озера

Схема зонирования






- Условные обозначения
- Зона 1
 - Зона 2



Зона 1 в границах территории объекта культурного наследия регионального значения (достопримечательное место)

“Новоладожский канал (канал императора Александра II)”,
по адресу: Ленинградская обл., Волховский муниципальный район,
Новоладожское городское поселение, г. Новая Ладога, Кировский
муниципальный район, Шлиссельбургское городское поселение,
г. Шлиссельбург, от реки Волхов до реки Невы,
вдоль южного берега Ладожского озера

Условные обозначения

-  Граница объекта культурного наследия
-  Граница Государственного кадастра недвижимости
-  Зона 1
-  Номера поворотных точек
-  См. детальную схему раскладки на листы