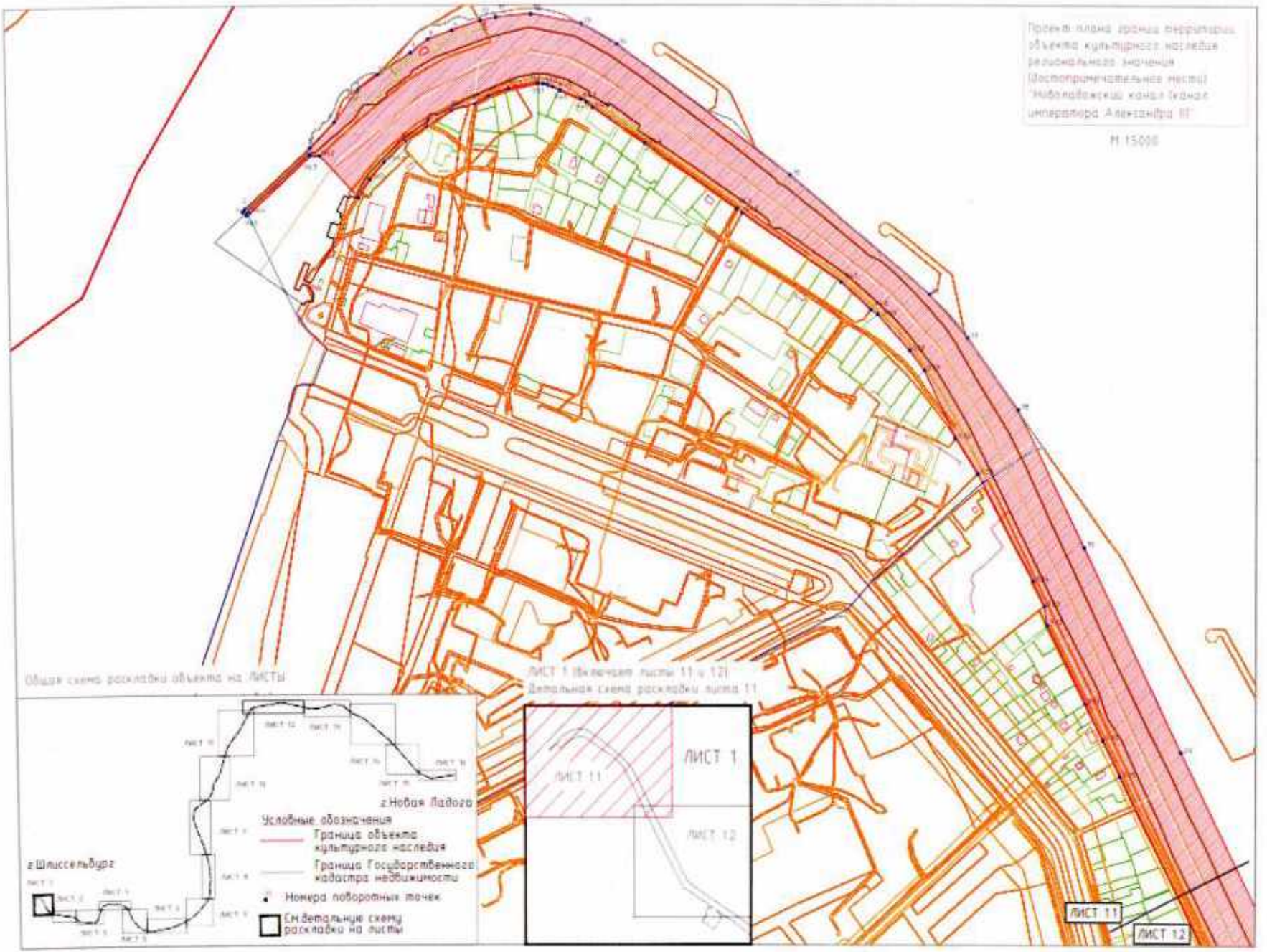


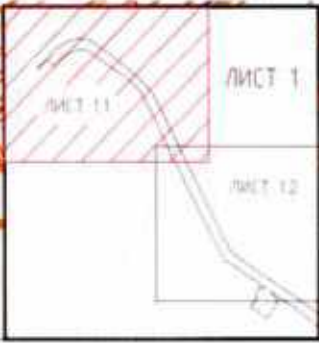
Проект плана границ территории  
 объекта культурного наследия  
 регионального значения  
 (Достопримечательные места)  
 "Новоладовский канал (канал  
 императора Александра III)"

М 1:5000

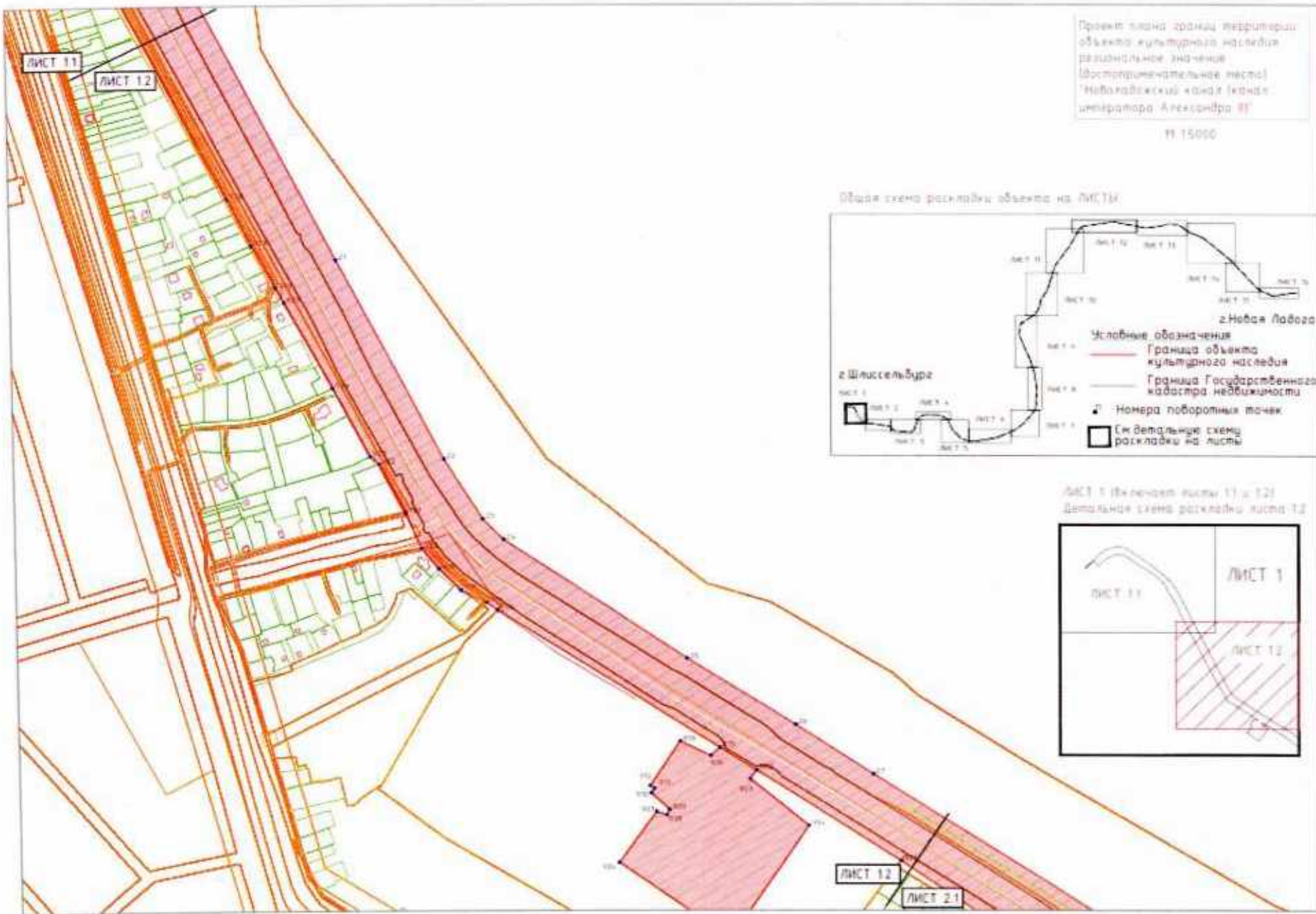


Общая схема раскладки объекта на ЛИСТЫ

ЛИСТ 1 (включает листы 11 и 12)  
 Детальная схема раскладки листа 11



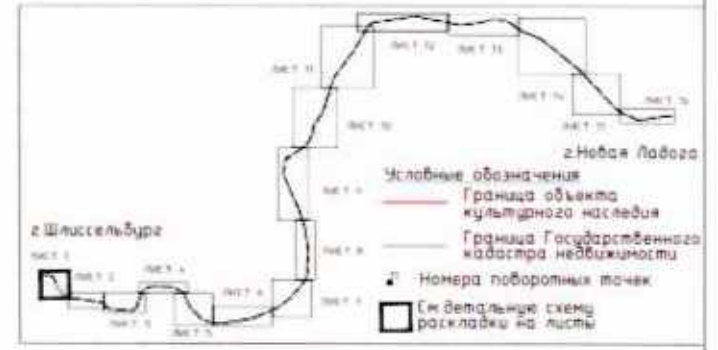
ЛИСТ 11  
 ЛИСТ 12



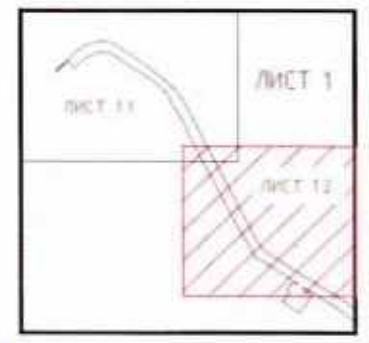
Проект плана грани территории  
 объекта культурного наследия  
 регионального значения  
 (объект регионального значения)  
 "Невский канал (канал  
 императора Александра III)"

М 1:5000

Общая схема раскладки объекта на листы



Лист 1 (включает листы 11 и 12)  
 Детальная схема раскладки листа 1







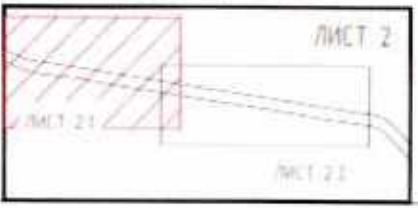
Проект плана границ территории  
объекта культурного наследия  
регионального значения  
(Восточно-навальное место)  
"Ноболоджский канал (канал  
императора Александра III)"

М 1:15000

Общая схема раскладки объекта на ЛИСТЫ




ЛИСТ 2 (Включает листы 2.1 и 2.2)  
Детальная схема раскладки листа 2.1

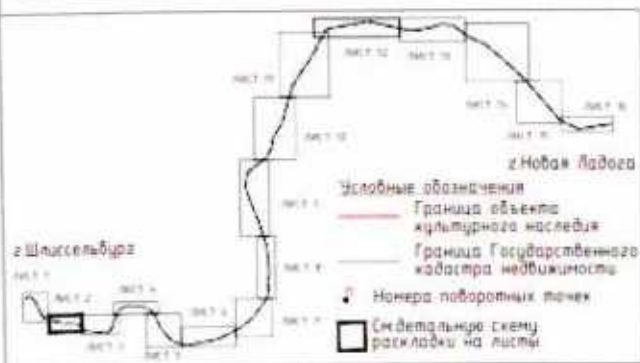


Проект плана границ территории  
 объекта культурного наследия  
 регионального значения  
 (Восточно-мечетное место)  
 "Новоладовский канал" канал  
 императора Александра III

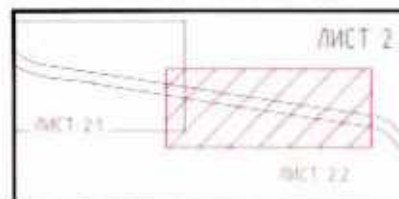
М 1:5000



Общая схема раскладки объекта на листы



ЛИСТ 2 (Включает листы 2.1 и 2.2)  
 Детальная схема раскладки листа 2.2

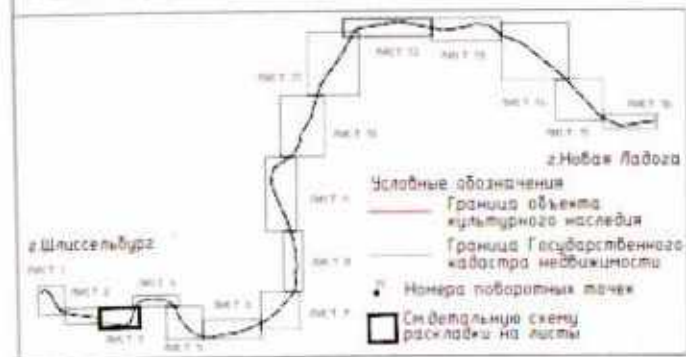


Проект плана грани территории  
объекта культурного наследия  
регионального значения  
(историко-ландшафтные места)  
"Новоладожский канал императора Александра III"

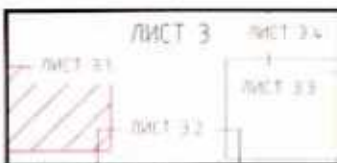
1:15000

ЛИСТ 2.2    ЛИСТ 3.1

Общая схема раскладки объекта на ЛИСТЫ



ЛИСТ 3 (включает листы 3.1, 3.2, 3.3 и 3.4)  
Детальная схема раскладки листа 3.1



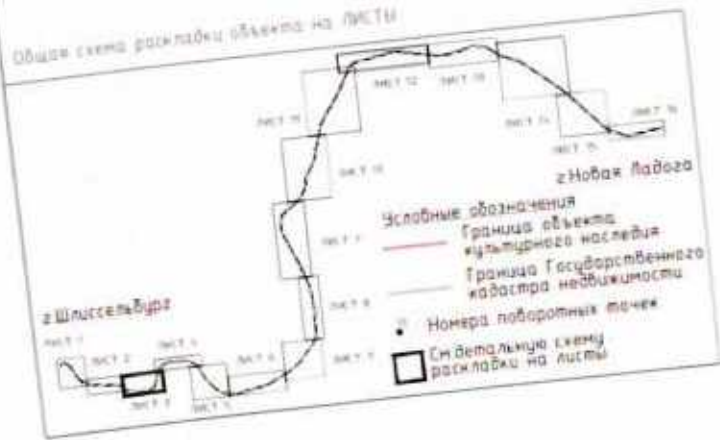
ЛИСТ 3.1    ЛИСТ 3.2

Проект плана границ территории  
 объекта культурного наследия  
 регионального значения  
 (объект регионального значения)  
 "Новоладожский канал (канал  
 императора Александра II)"

М 1:5000



Общая схема раскладки объекта на листы



ЛИСТ 3 (включает листы 31, 32, 33 и 34)  
 Детальная схема раскладки листа 32





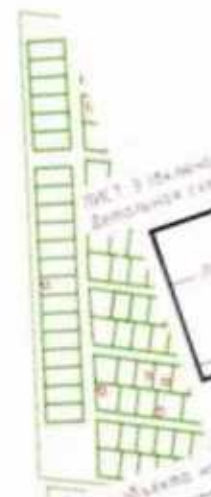
Проект плана границ территории  
объекта культурного наследия  
этнографического поселения  
«Историческая часть города  
Иркутска» № 15000

ЛИСТ 34

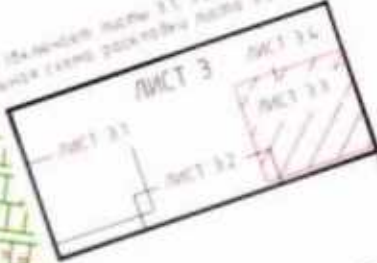
ЛИСТ 33

ЛИСТ 32

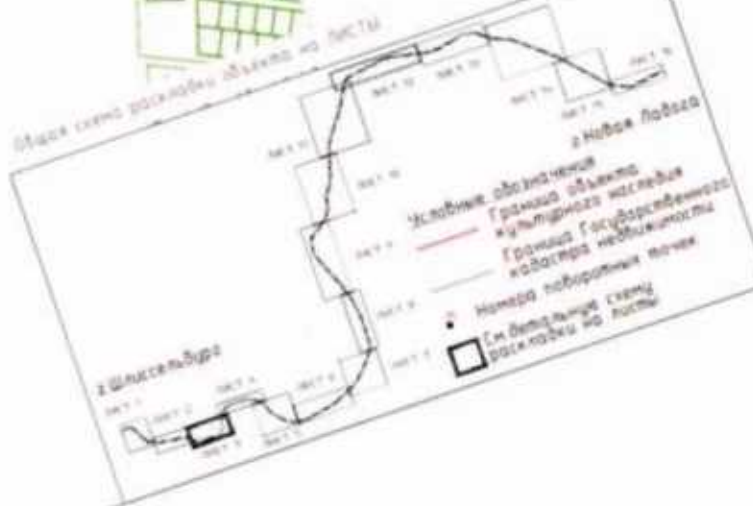
ЛИСТ 33



ЛИСТ 3 (объект № 11 32 33 и 34)  
Дополнительная схема раскладки листа 33




Область схемы раскладки объекта на листы



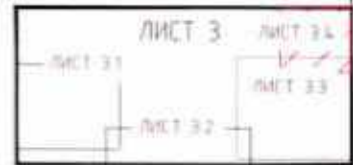
Иркутск

Проект плана границ территории  
 объекта культурного наследия  
 регионального значения  
 (вспомогательная часть)  
 "Новоладский канал (канал  
 императора Александра III"

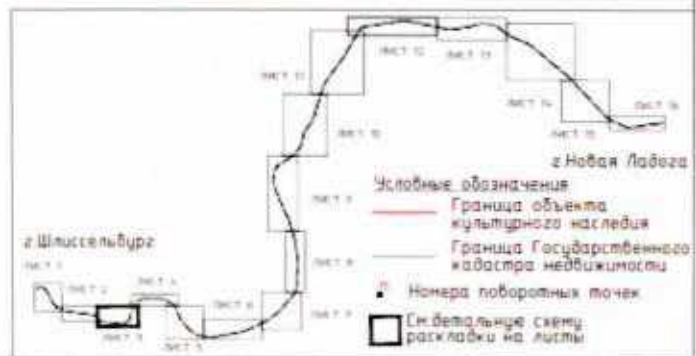
№ 15060



ЛИСТ 3 (включает листы 3.1, 3.2, 3.3 и 3.4)  
 Детальная схема раскладки листа 3.4



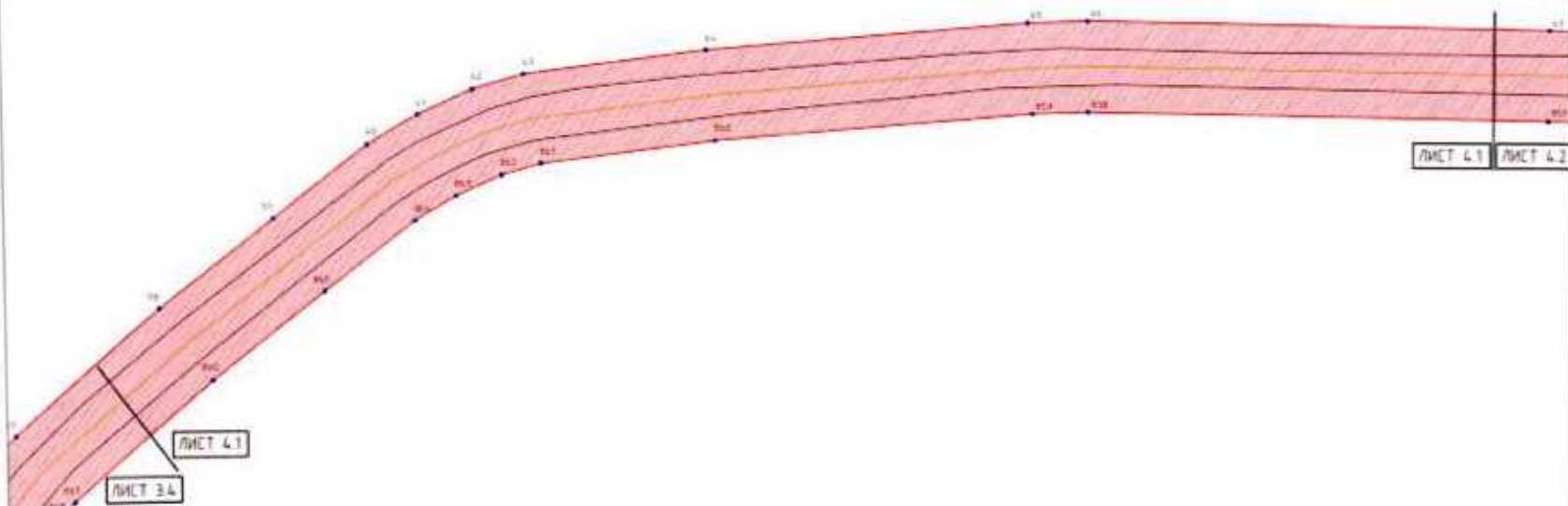
Общая схема раскладки объекта на ЛИСТЫ



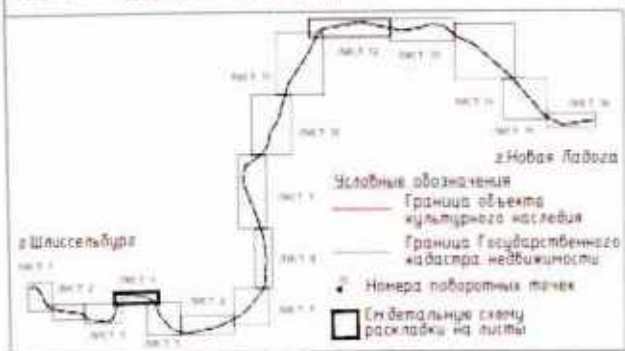


Проект плана границ территории  
 объекта культурного наследия  
 регионального значения  
 (Историко-архитектурное место)  
 "Новоладожский канал (канал  
 императора Александра II)"

М 1:5000



Общая схема раскладки объекта на ЛИСТЫ

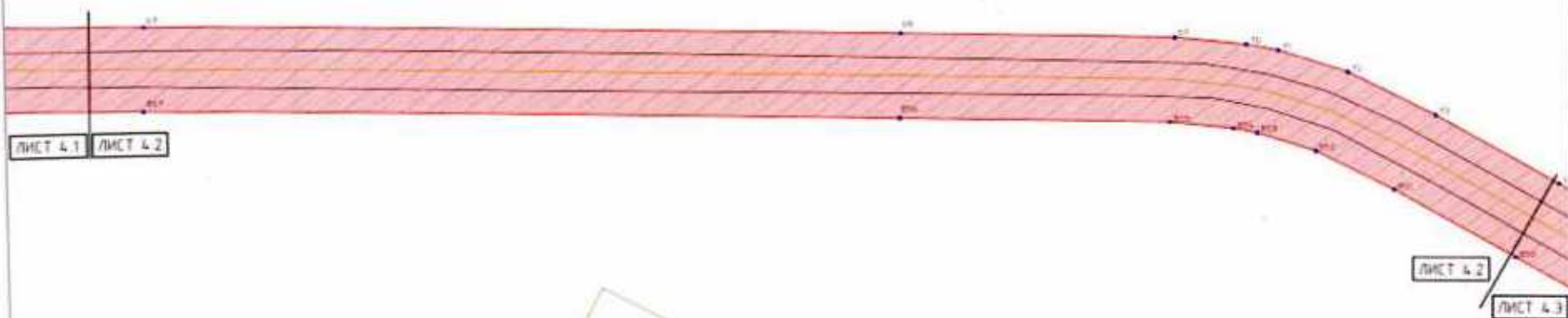


ЛИСТ 4 (включая листы 4.1, 4.2 и 4.3)  
 Детальная схема раскладки листа 4.1

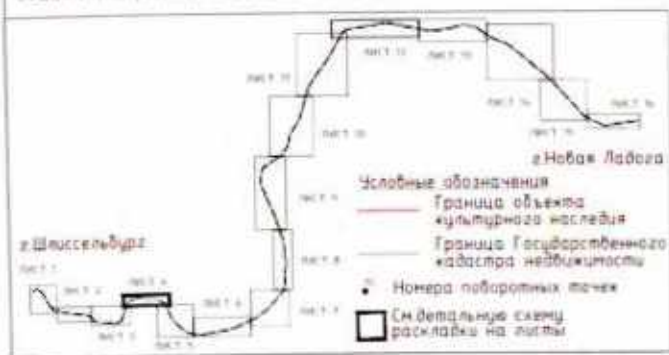


Проект плана зонки территории  
 объекта культурного наследия  
 регионального значения  
 (двухсторонне-архивная линия)  
 "Новоладожский канал (канал  
 императора Александра III)"

М 1:5000



Общая схема раскладки объекта на листы



ЛИСТ 4 (включает листы 4.1, 4.2 и 4.3)  
 Детальная схема раскладки листа 4.2

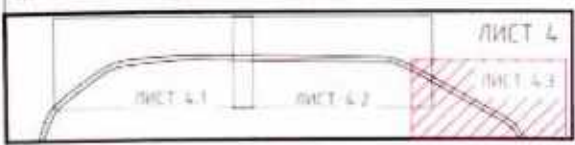


Проект плана зренис территории  
 объекта культурного наследия  
 регионального значения  
 (вспомогательные места)  
 "Новоладовский канал (канал  
 императора Александра I"

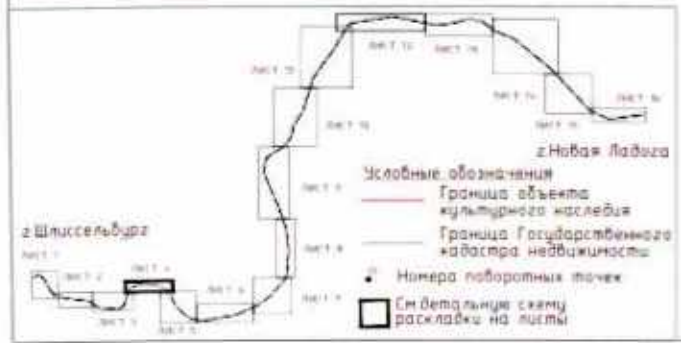
1:15000

ЛИСТ 4.2  
 ЛИСТ 4.3

ЛИСТ 4 (включает листы 4.1, 4.2 и 4.3)  
 Детальная схема раскладки листа 4.3



Общая схема раскладки объекта на ЛИСТЫ



ЛИСТ 4.3  
 ЛИСТ 5.1



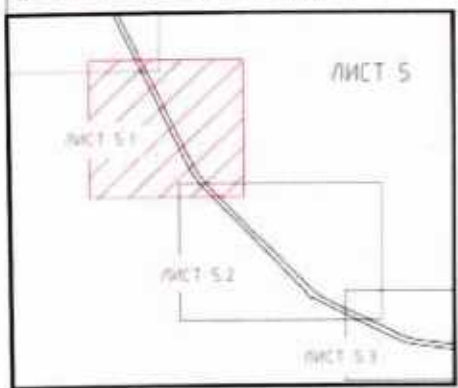
Проект плана границ территории  
 объекта культурного наследия  
 регионального значения  
 (достопримечательная линия)  
 "Новоладобский канал (канал  
 императора Александра III)"

M 1:5000

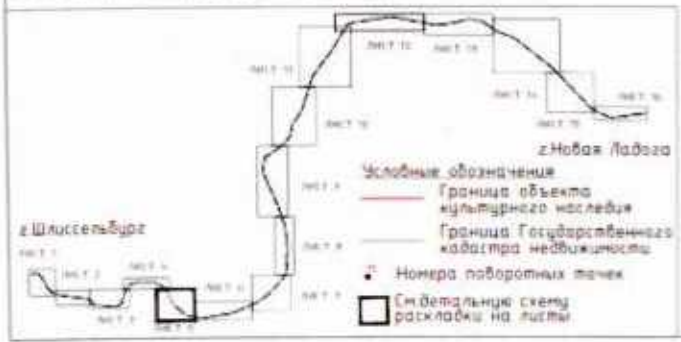
ЛИСТ 4.3

ЛИСТ 5.1

ЛИСТ 5 обозначает листы 5.1, 5.2 и 5.3  
 Детальная схема раскладки листа 5.1



Общая схема раскладки объекта на листы



ЛИСТ 5.1

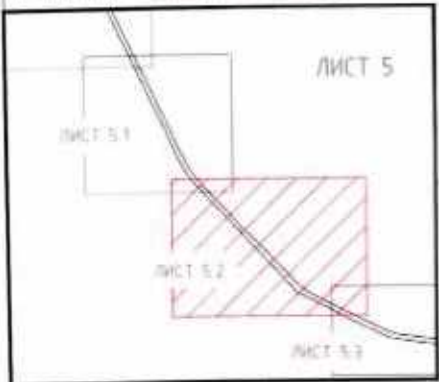
ЛИСТ 5.2

Проект плана границ территории  
 объекта культурного наследия  
 регионального значения  
 (восстановительное место)  
 "Новгородский канал (канал  
 императора Александра II)"

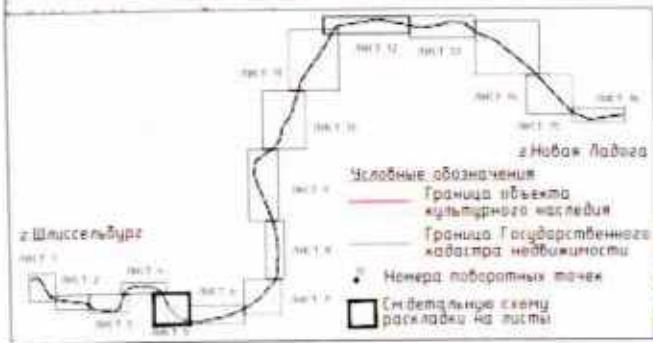
М 1:5000

ЛИСТ 5.1  
 ЛИСТ 5.2

ЛИСТ 5 (включает листы 5.1, 5.2 и 5.3)  
 Детальная схема раскладки листа 5.2



Общая схема раскладки объекта на листы



ЛИСТ 5.2  
 ЛИСТ 5.3

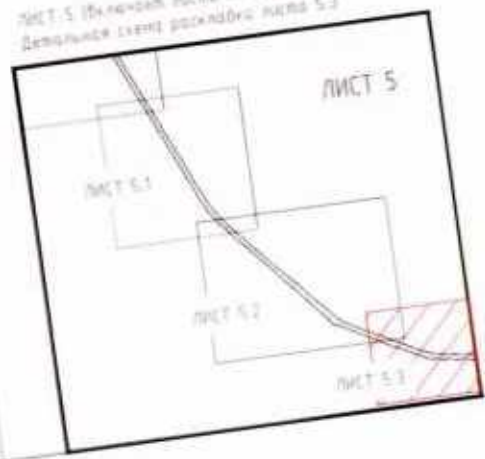
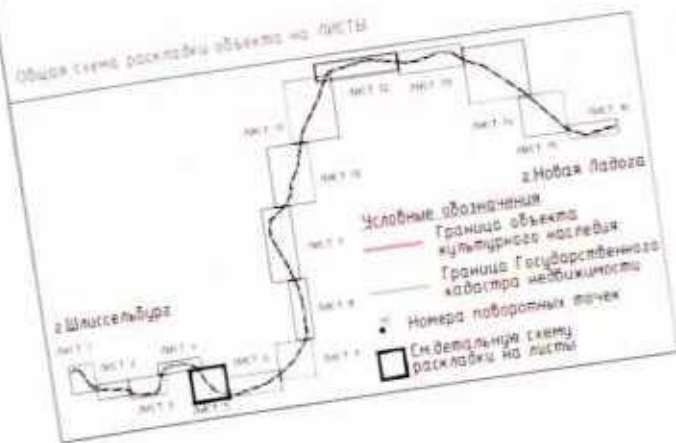
Проект плана границ территории  
 объекта культурного наследия  
 регионального значения  
 (достопримечательное место)  
 "Новоладовский канал (канал  
 императора Александра II"  
 М 1:5000

ЛИСТ 5.2    ЛИСТ 5.3

ЛИСТ 5.3    ЛИСТ 6.1

ЛИСТ 5 (включая листы 5.1, 5.2 и 5.3)  
 Детальная схема раскладки листа 5.3


общая схема раскладки объекта на листы



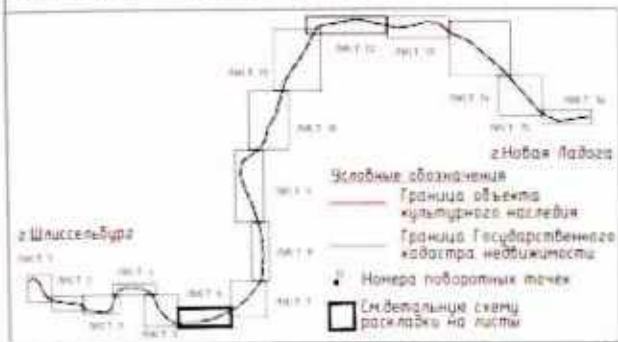


Проект плана общего пользования  
 объекта культурного наследия  
 регионального значения  
 (дополнительное место)  
 Новгородский канал (канал  
 императора Александра II)

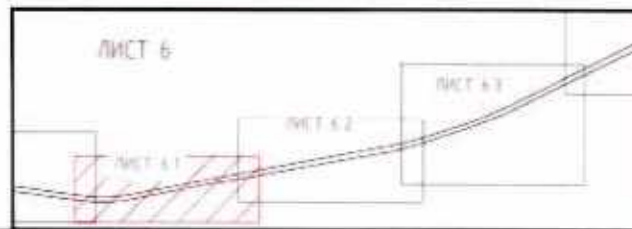
М 1:5000



Общая схема раскладки объекта на листы

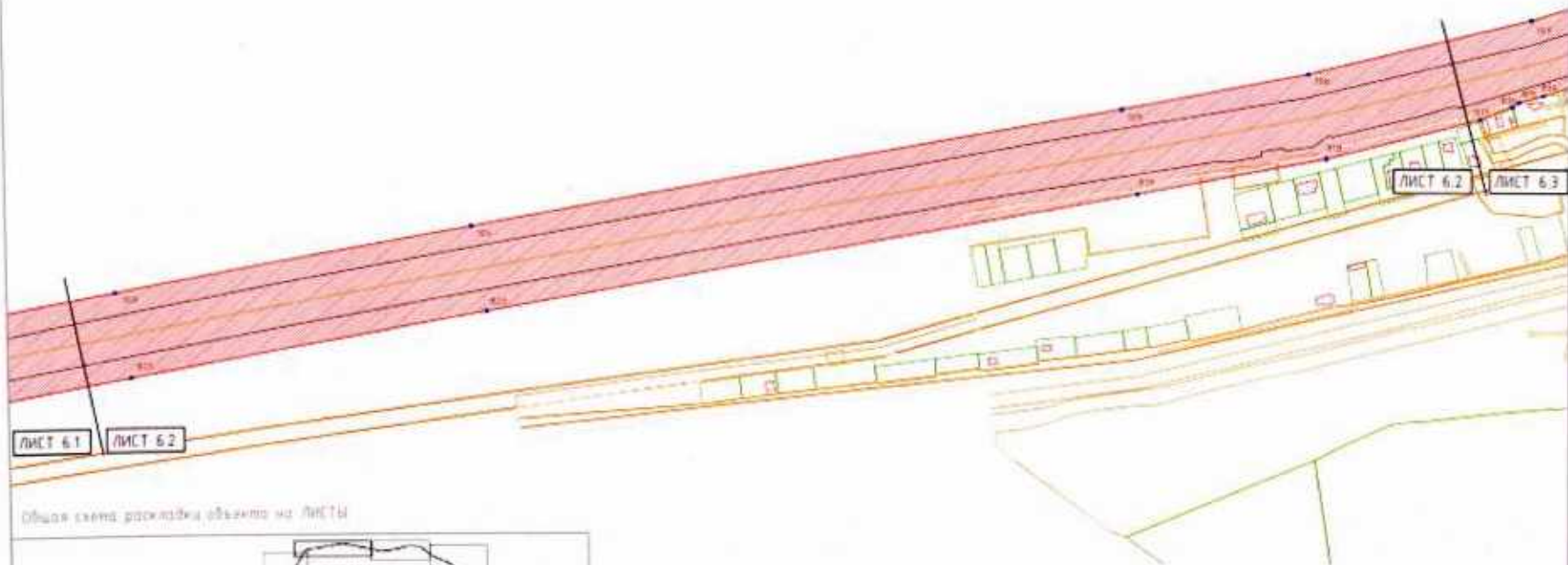


ЛИСТ 6 (включает листы 6.1, 6.2 и 6.3)  
 Детальная схема раскладки листа 6.1

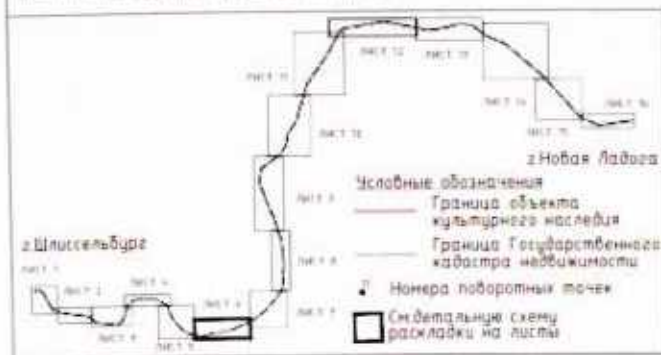


Проект плана границ территории  
объекта культурного наследия  
регионального значения  
(Историко-археологический памятник  
"Новгородский канал (канал  
императора Александра II")

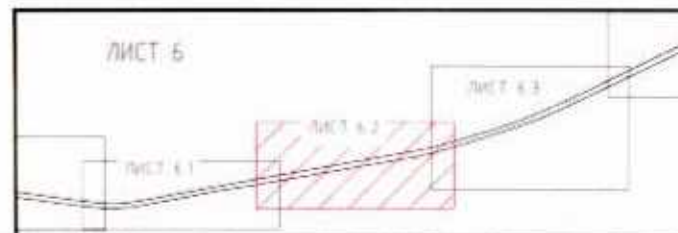
М 1:5000



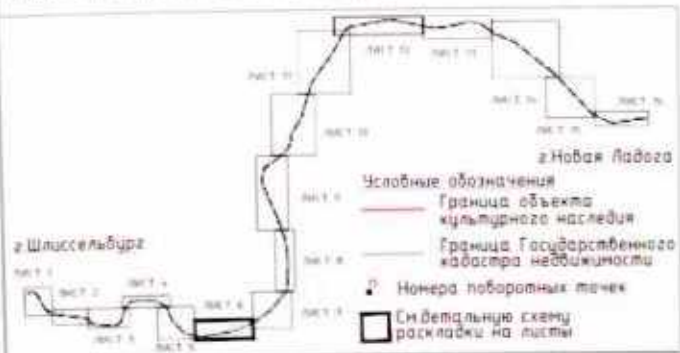
Общая схема раскладки объекта на листы



ЛИСТ 6 (включает листы 6.1, 6.2 и 6.3)  
Детальная схема раскладки листа 6.2



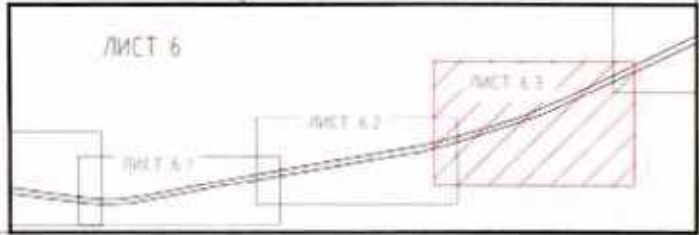
Общая схема раскладки объекта на ЛИС 1:1



Проект плана границ территории объекта культурного наследия регионального значения (восточнореченский мост) «Новоладовский канал (канал императора Александра III)»



ЛИСТ 6 (включает листы 6.1, 6.2 и 6.3)  
 Детальная схема раскладки листа 6.3





Проект плана границ территории  
 объекта культурного наследия  
 регионального значения  
 (историко-культурное место)  
 "Новоладобский канал (канал  
 императора Александра II)"

М 1:5000

Общая схема раскладки объекта на листы



г. Шлиссельбург

г. Новая Ладога

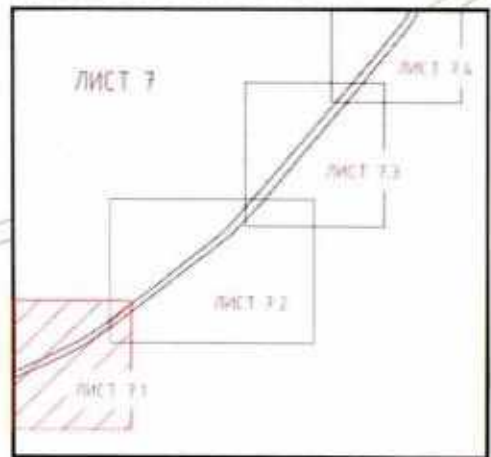
ЛИСТ 6.3

ЛИСТ 7.1

ЛИСТ 7.1

ЛИСТ 7.2

ЛИСТ 7 (увеличен листы 7.1, 7.2, 7.3 и 7.4)  
 Детальная схема раскладки листа 7.1



Проект плана границ территории  
 объекта культурного наследия  
 регионального значения  
 (историко-архитектурное место)  
 "Новоладовский канал (канал  
 императора Александра III)"

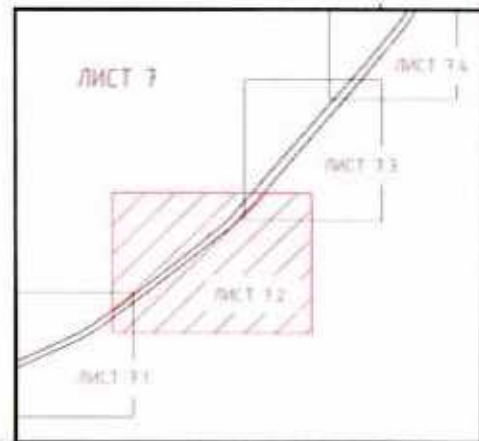
М 1:5000

ЛИСТ 7.3

ЛИСТ 7.2

ЛИСТ 7 включает листы 7.1, 7.2, 7.3 и 7.4  
 Детальная схема раскладки листа 7.2

Общая схема раскладки объекта на листы



ЛИСТ 7.1

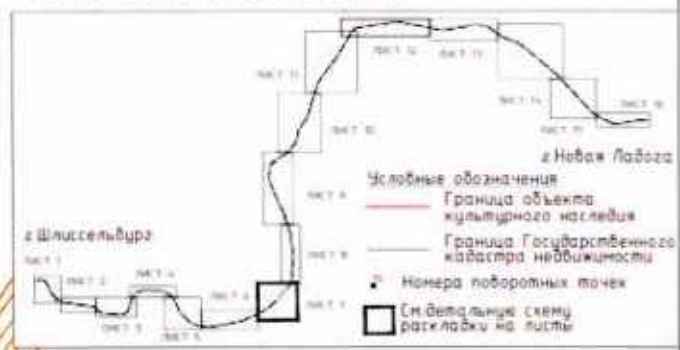
ЛИСТ 7.2

Прекрепленный план границ территории объекта культурного наследия регионального значения (исключительное место) "Наволодавский канал (канал императора Александра III)"

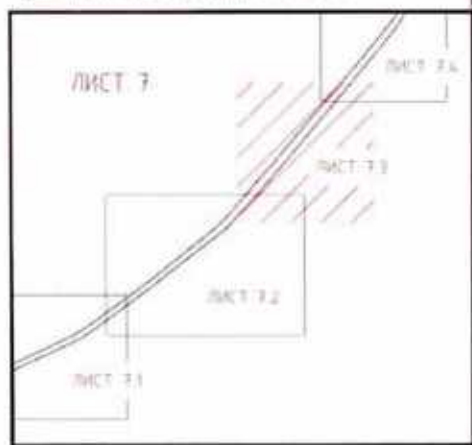
M 1:5000



Общая схема раскладки объекта на листы



ЛИСТ 7 (область листов 7.1, 7.2, 7.3 и 7.4)  
 Детальная схема раскладки листа 7.3

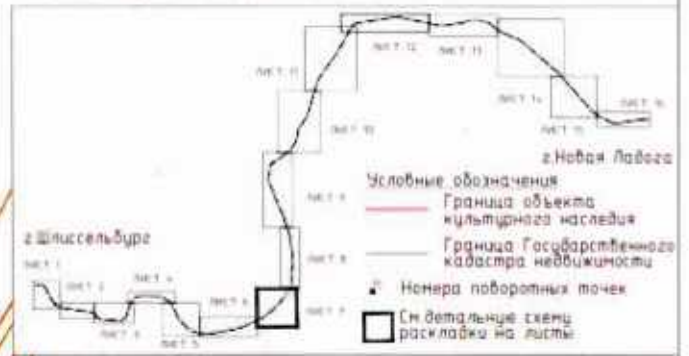




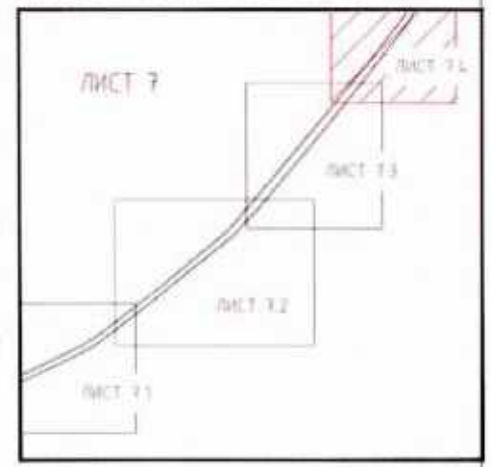
Проект плана границ территории  
 объекта культурного наследия  
 регионального значения  
 «Историко-культурный памятник  
 Новгородский канал (канал  
 императора Александра II»

М 1:5000

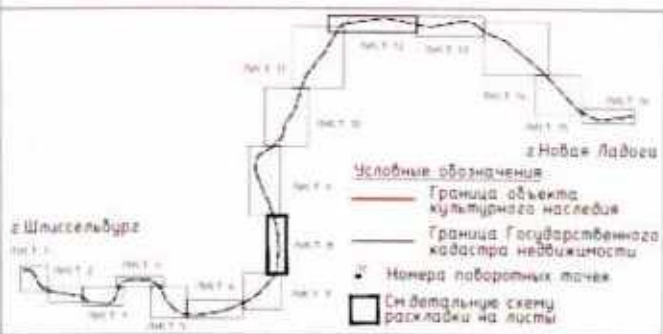
Общая схема раскладки объекта на листы



ЛИСТ 7 (включает листы 7.1, 7.2, 7.3 и 7.4)  
 Детальная схема раскладки листа 7.1

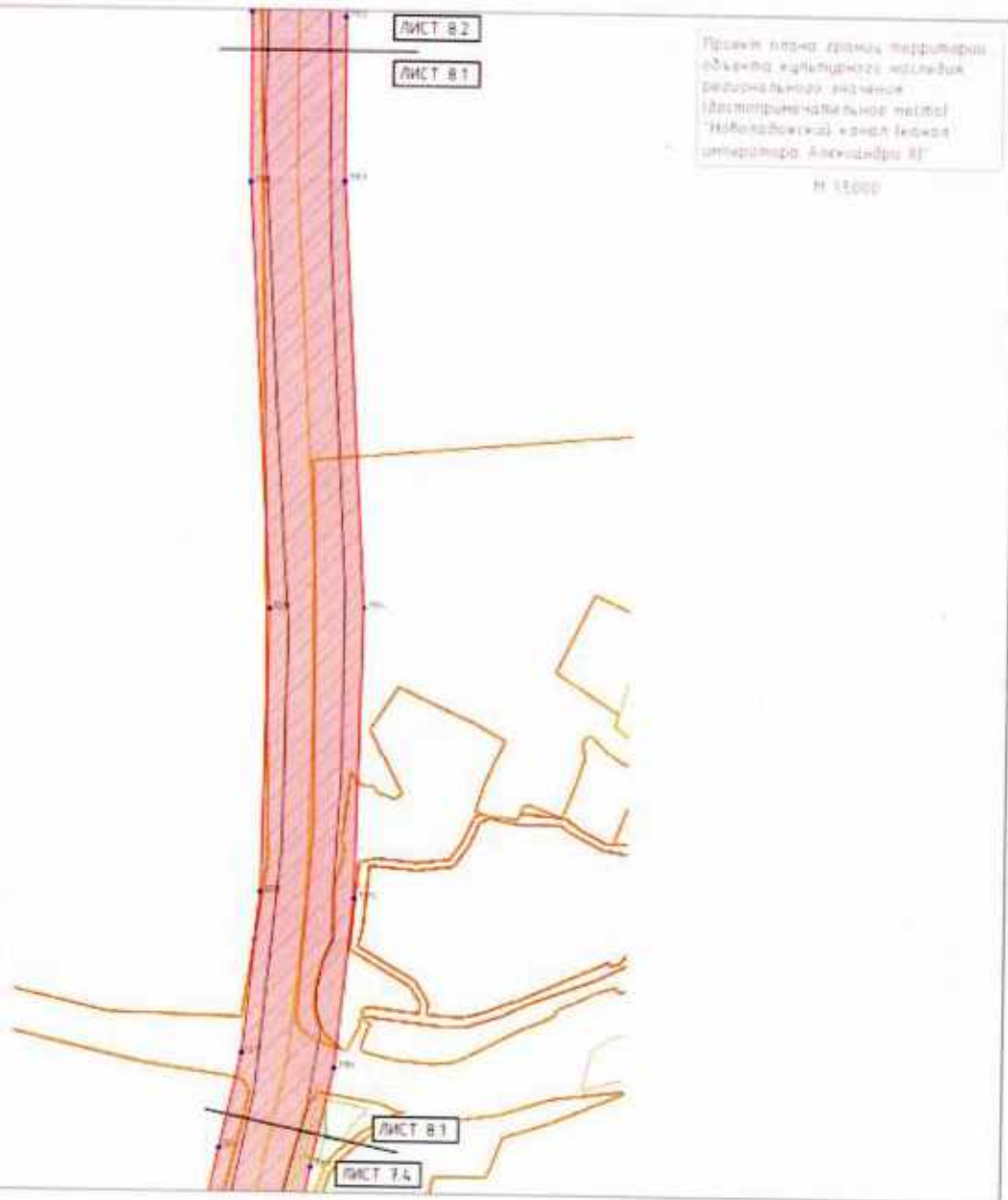
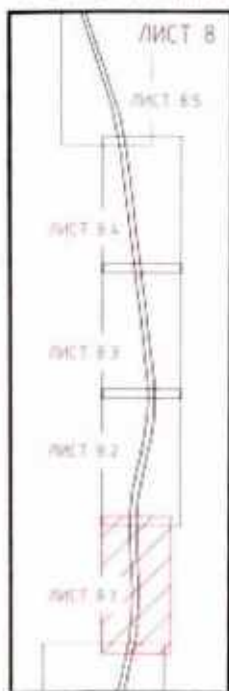


Общая схема раскладки объекта на листы



ЛИСТ 8 (включает листы 81, 82, 83, 84 и 85)

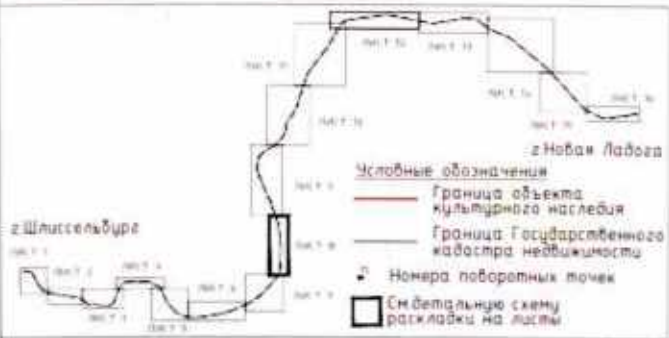
Детальная схема раскладки листа 81



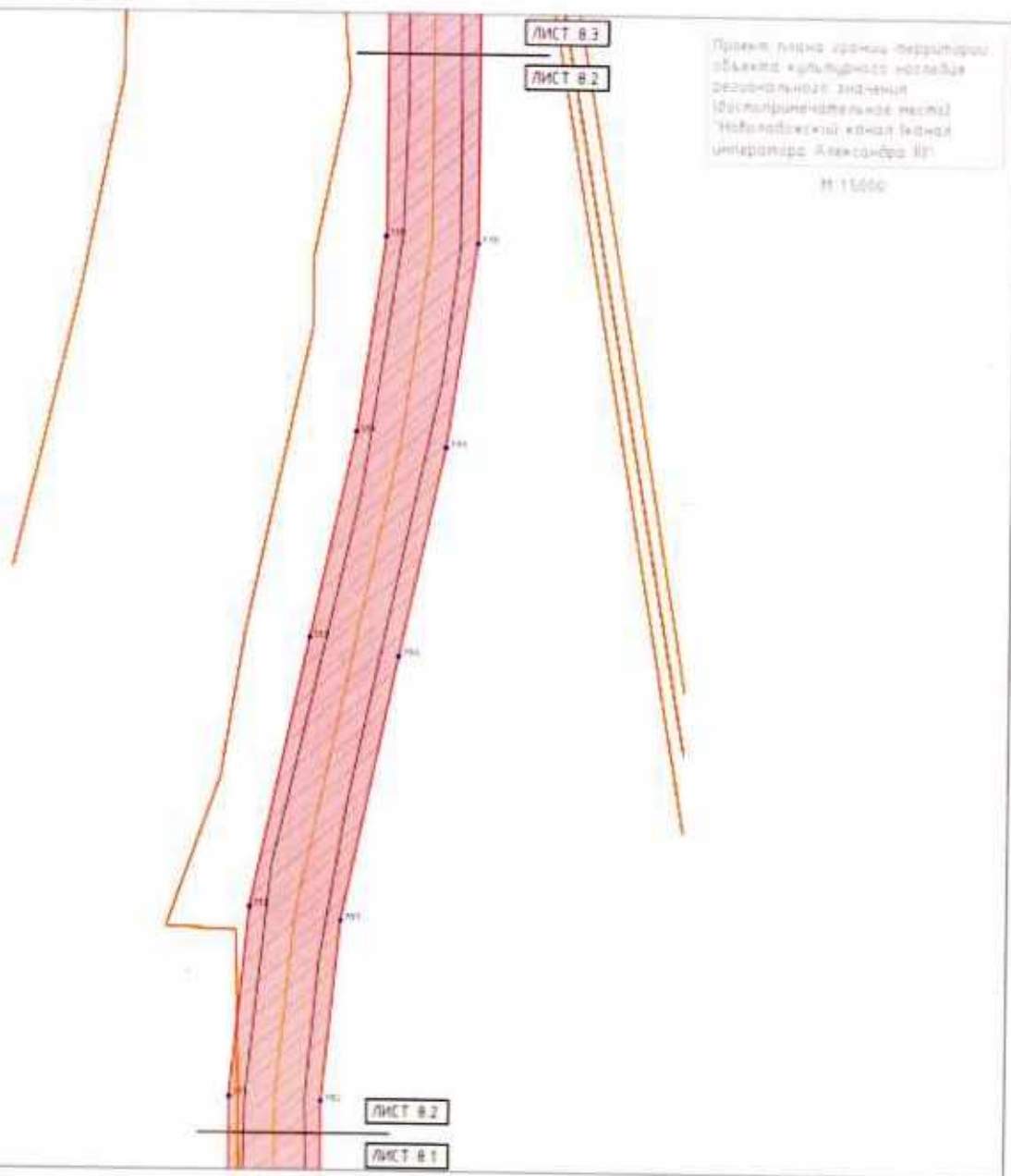
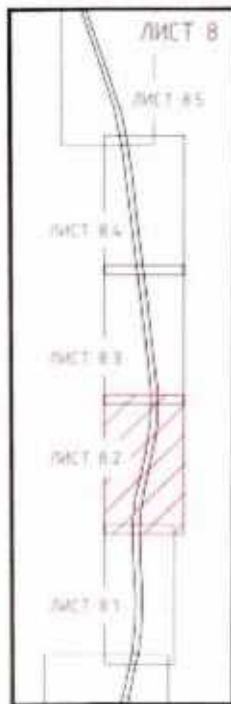
Проект плана границ территории объекта культурного наследия регионального значения (достопримечательное место) "Новоладожский канал (канал императора Александра III)"

М 1:500

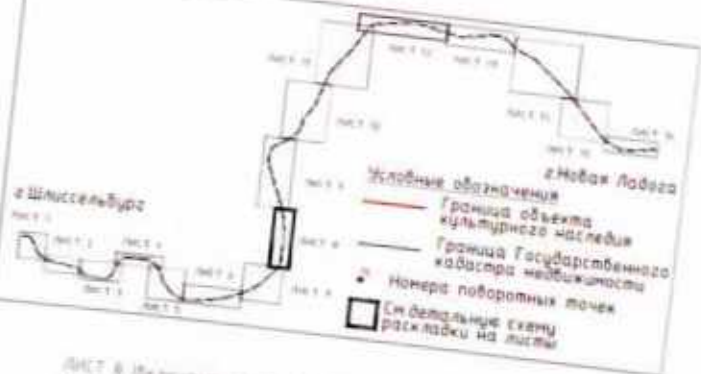
Общая схема раскладки объекта на ЛИСТЫ



ЛИСТ 8 (включает листы 81, 82, 83, 84 и 85)  
 Детальная схема раскладки листа 82



Общая схема раскладки объекта на листы




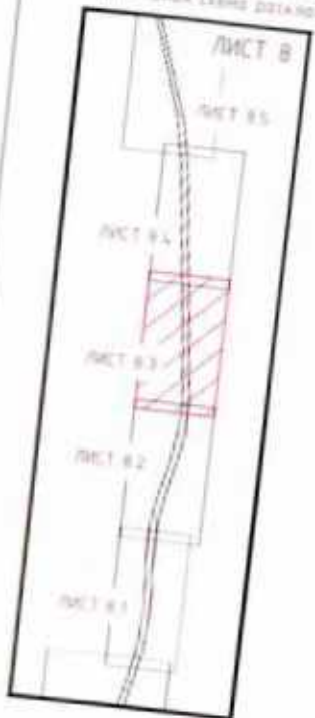
г. Шлиссельбург

г. Новая Ладога

Проект плана zoning территории объекта культурного наследия регионального значения (восточная часть) (г. Шлиссельбургский канал (канал императора Александра II)

№ 15200

ЛИСТ 8 (включает листы 8.1, 8.2, 8.3, 8.4 и 8.5)  
Детальная схема раскладки листа 8.3

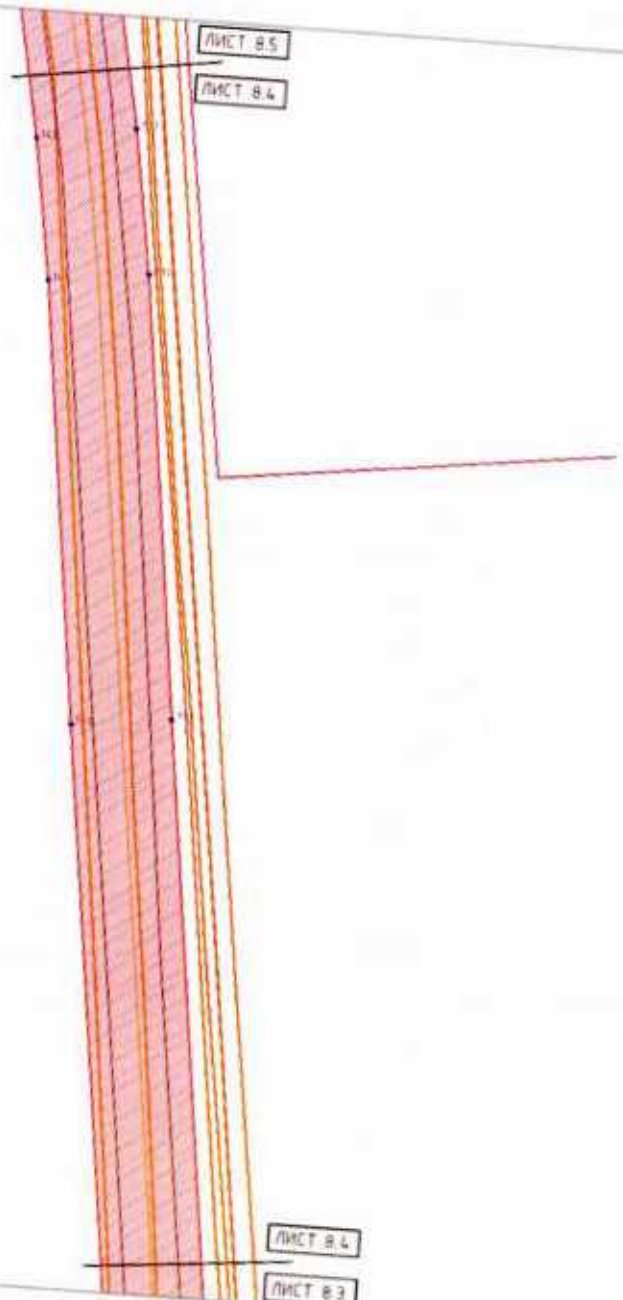
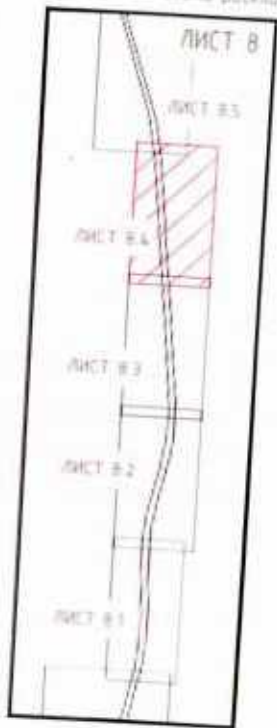




Общая схема раскладки объекта на листы



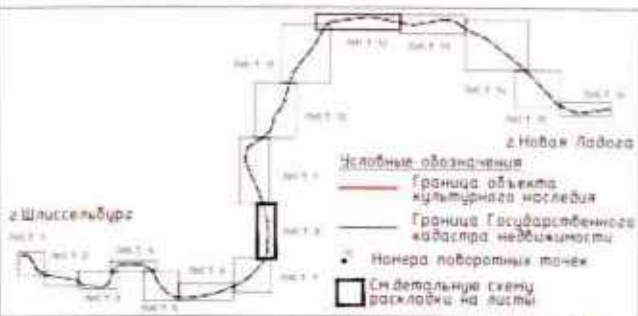
ЛИСТ В (включает листы В.1, В.2, В.3, В.4 и В.5)  
 Детальная схема раскладки листа В.4



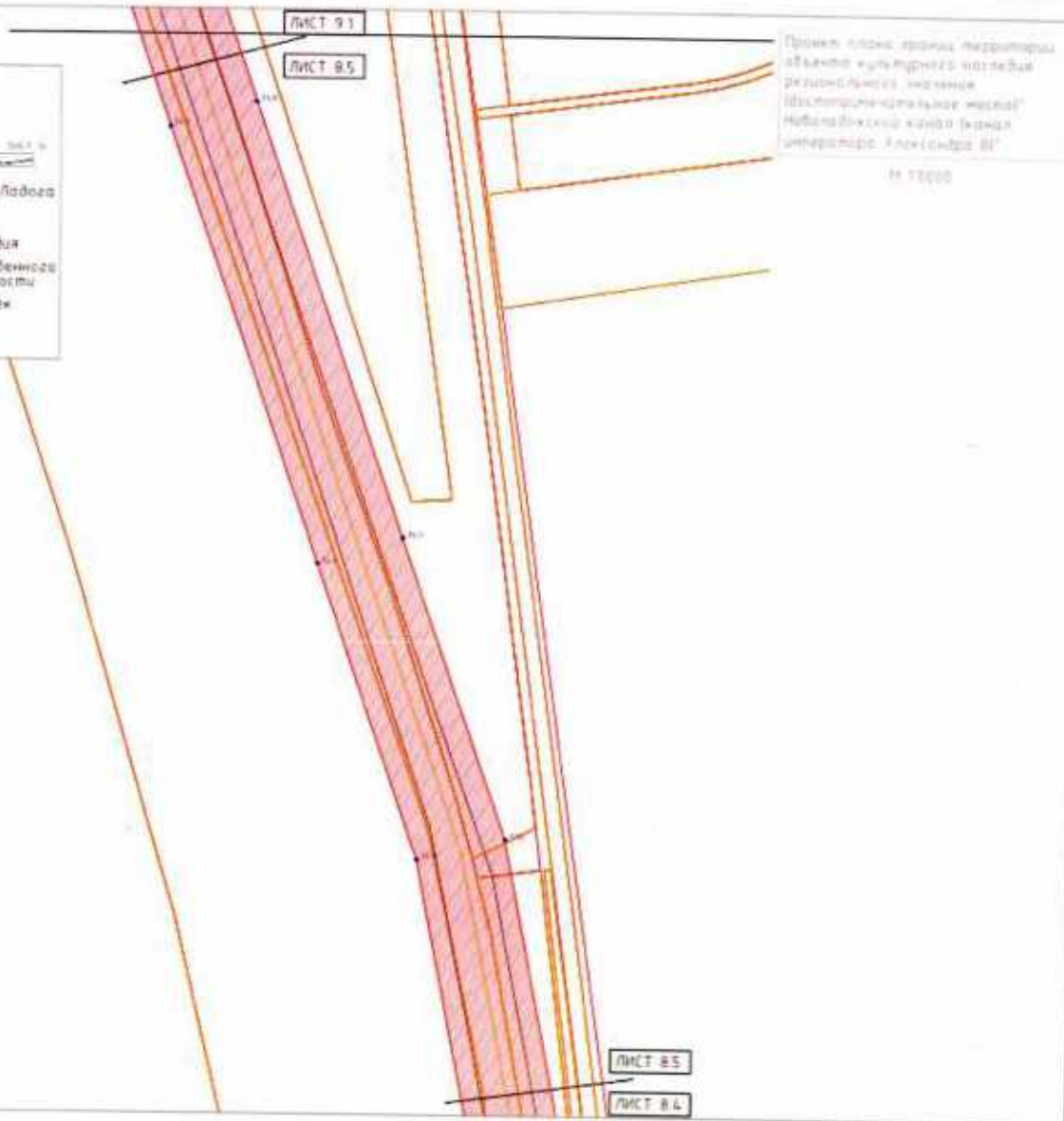
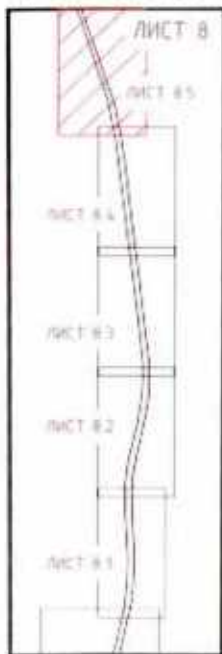
Проект плана границ территории  
 объекта культурного наследия  
 регионального значения  
 (распространяемые местной  
 администрацией) канала (канал)  
 Нуболовский канал (канал)  
 оператора Александра ИГ

М 1:5000

Общая схема раскладки объекта на листы



ЛИСТ 8 (включает листы 8.1, 8.2, 8.3, 8.4 и 8.5)  
Детальная схема раскладки листа 8.5

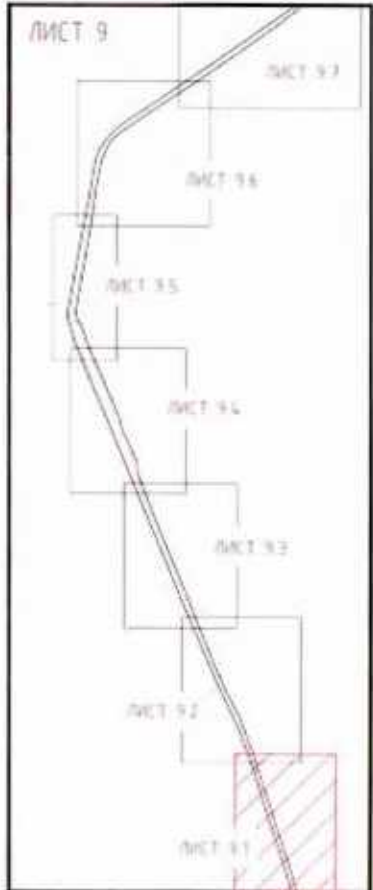




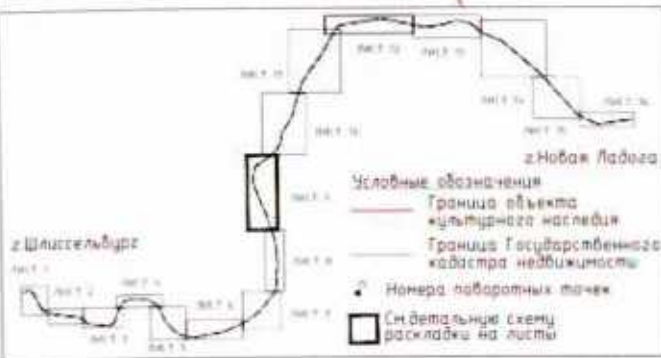
Проект плана границ территории  
 объекта культурного наследия  
 федерального значения  
 (историко-архитектурный ансамбль  
 "Набой Ладожского канала (канал  
 императора Александра III")

М 1:5000

ЛИСТ 9 (выделяет листы 9.1, 9.2, 9.3, 9.4,  
 9.5, 9.6 и 9.7)  
 Детальная схема раскладки листа 9.1



Общая схема раскладки объекта на ЛИСТЫ



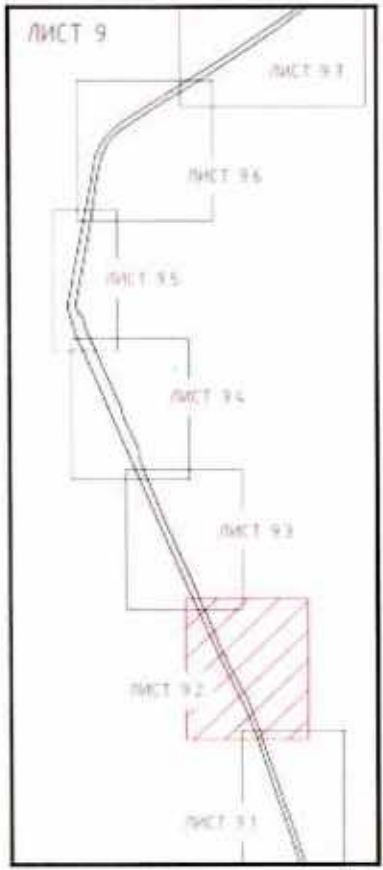
ЛИСТ 9.1  
 ЛИСТ 9.5



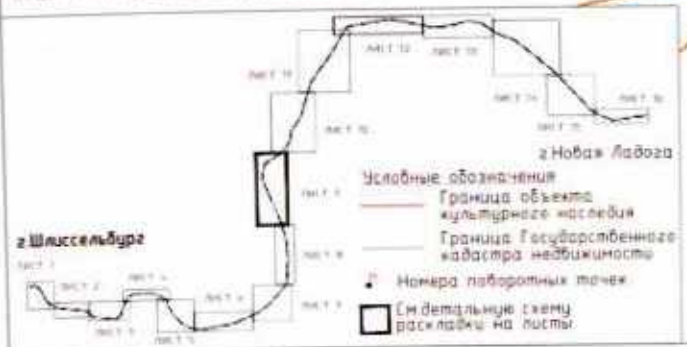
Проект плана границ территории объекта культурного наследия регионального значения (достопримечательное место) "Новолазовский канал (канал императора Александра III"

М 15000

ЛИСТ 9 (Включает листы 91, 92, 93, 94, 95, 96 и 97)  
 Детальная схема раскладки листа 9.2



Общая схема раскладки объекта на ЛИСТЫ

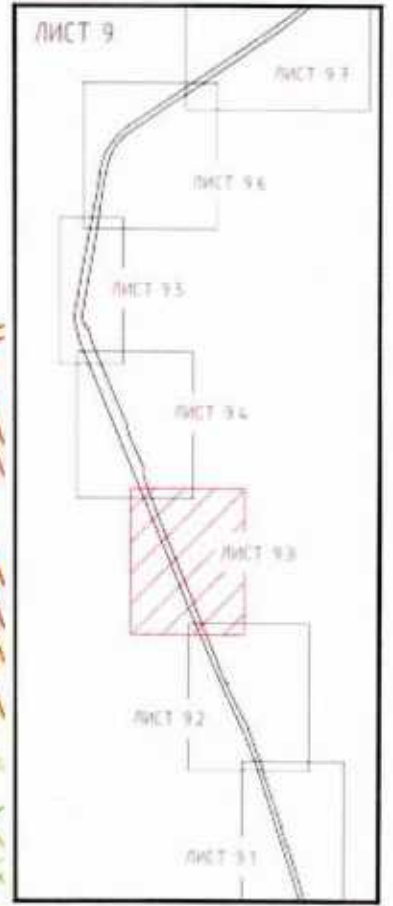




Проект плана границ территории объекта культурного наследия регионального значения (достопримечательное место) «Новоладонский канал (канал императора Александра III)»

М 1:5000

ЛИСТ 9 (включает листы 91, 92, 93, 94, 95, 96 и 97)  
 Детальная схема раскладки листа 93



Общая схема раскладки объекта на ЛИСТЫ

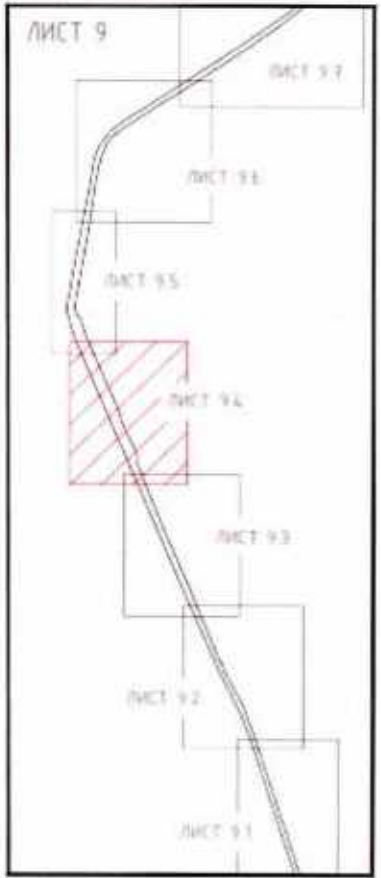


Проект плана границ территории  
 объекта культурного наследия  
 регионального значения  
 (достопримечательное место)  
 "Новоладовский канал (канал  
 императора Александра III)"

М 1:5000



ЛИСТ 9 (включает листы 91, 92, 93, 94,  
 95, 96 и 97)  
 Детальная схема раскладки листа 94

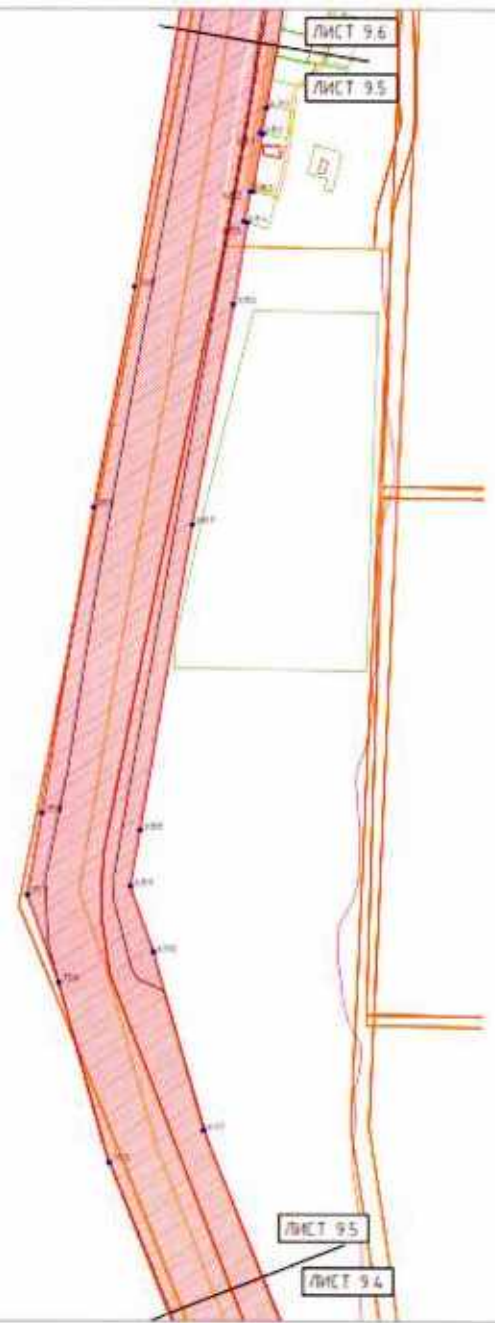


Общая схема раскладки объекта на листы

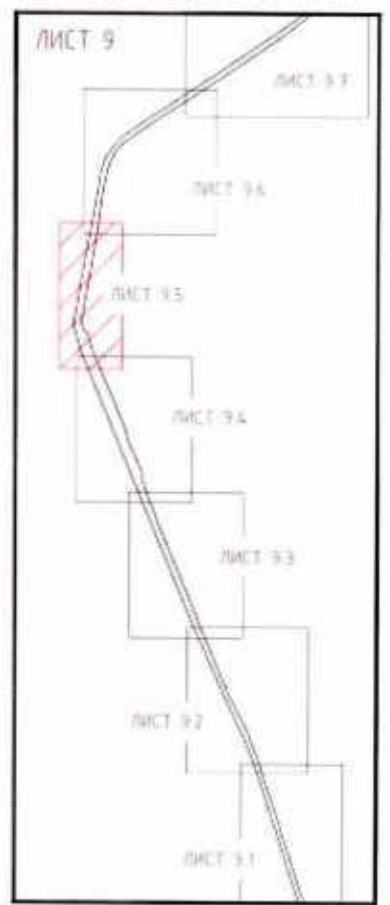


Проект плана границ территории  
 объекта культурного наследия  
 регионального значения  
 (историко-культурное место)  
 "Новоладожский канал (канал  
 императора Александра III)"

М 1:5000



ЛИСТ 9 (включает листы 9.1, 9.2, 9.3, 9.4,  
 9.5, 9.6 и 9.7)  
 Детальная схема раскладки листа 9.5



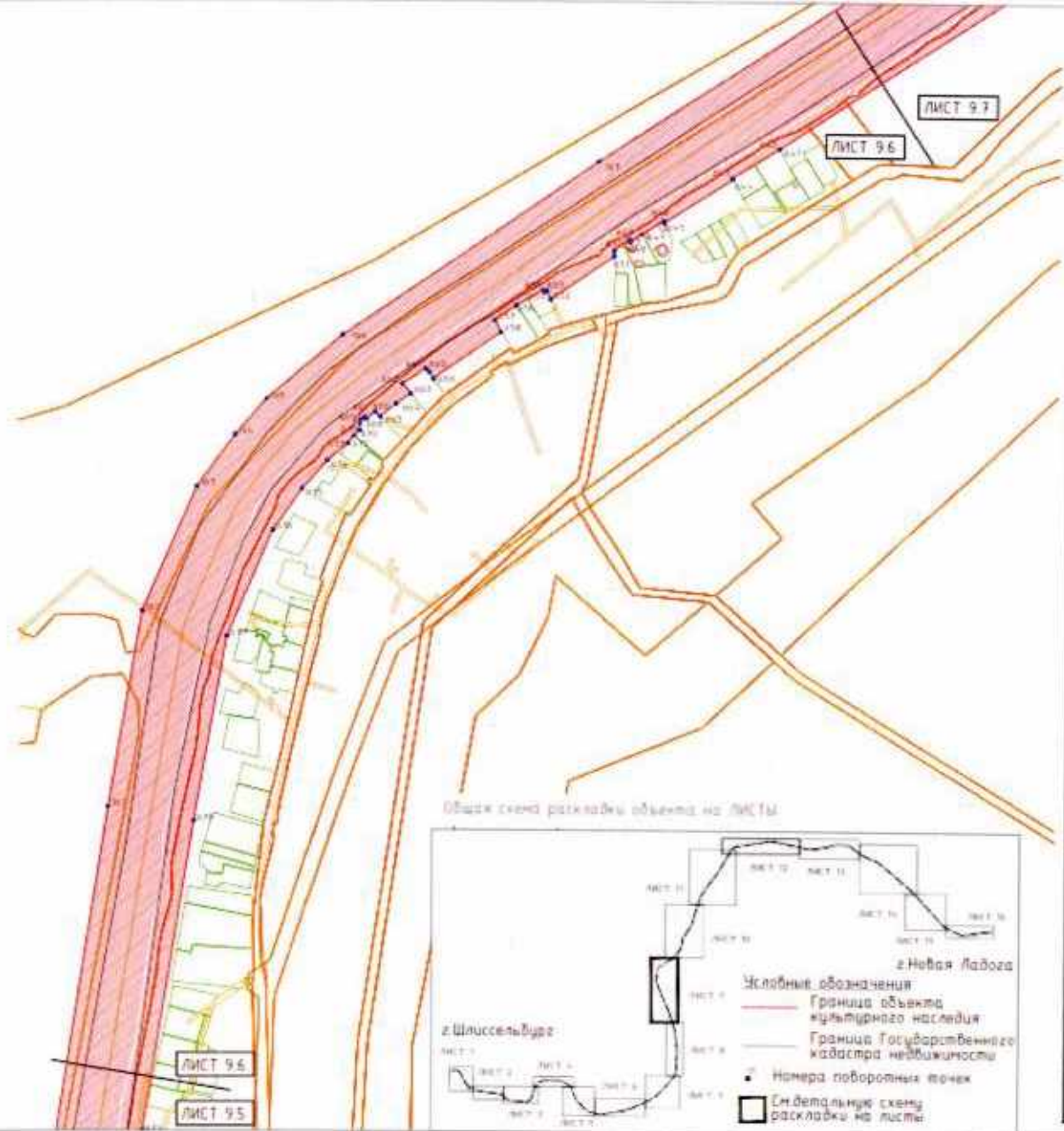
Общая схема раскладки объекта на ЛИСТЫ



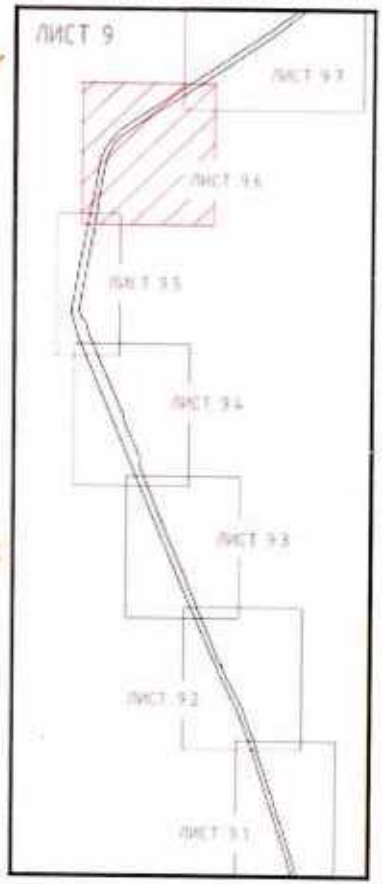


Проект плана границ территории  
 объекта культурного наследия  
 регионального значения  
 (историко-архитектурное место)  
 Новоладовский канал (канал  
 императора Александра III)

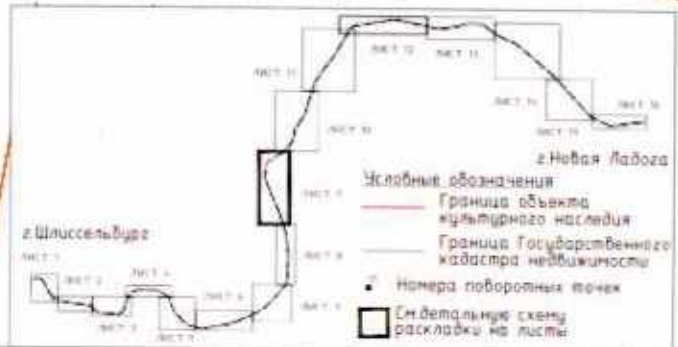
М 1:5000



ЛИСТ 9 (Включает листы 9.1, 9.2, 9.3, 9.4,  
 9.5, 9.6 и 9.7)  
 Детальная схема раскладки листа 9.6

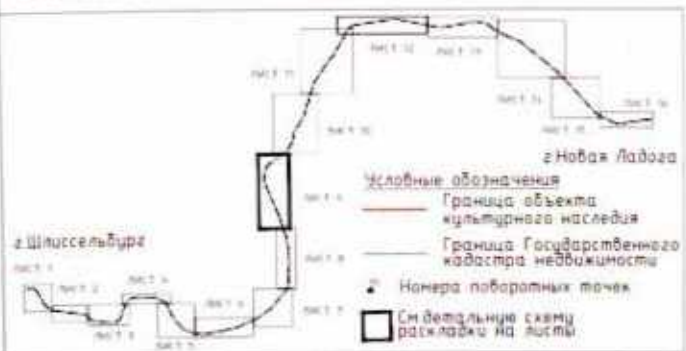


Общая схема раскладки объекта на листы





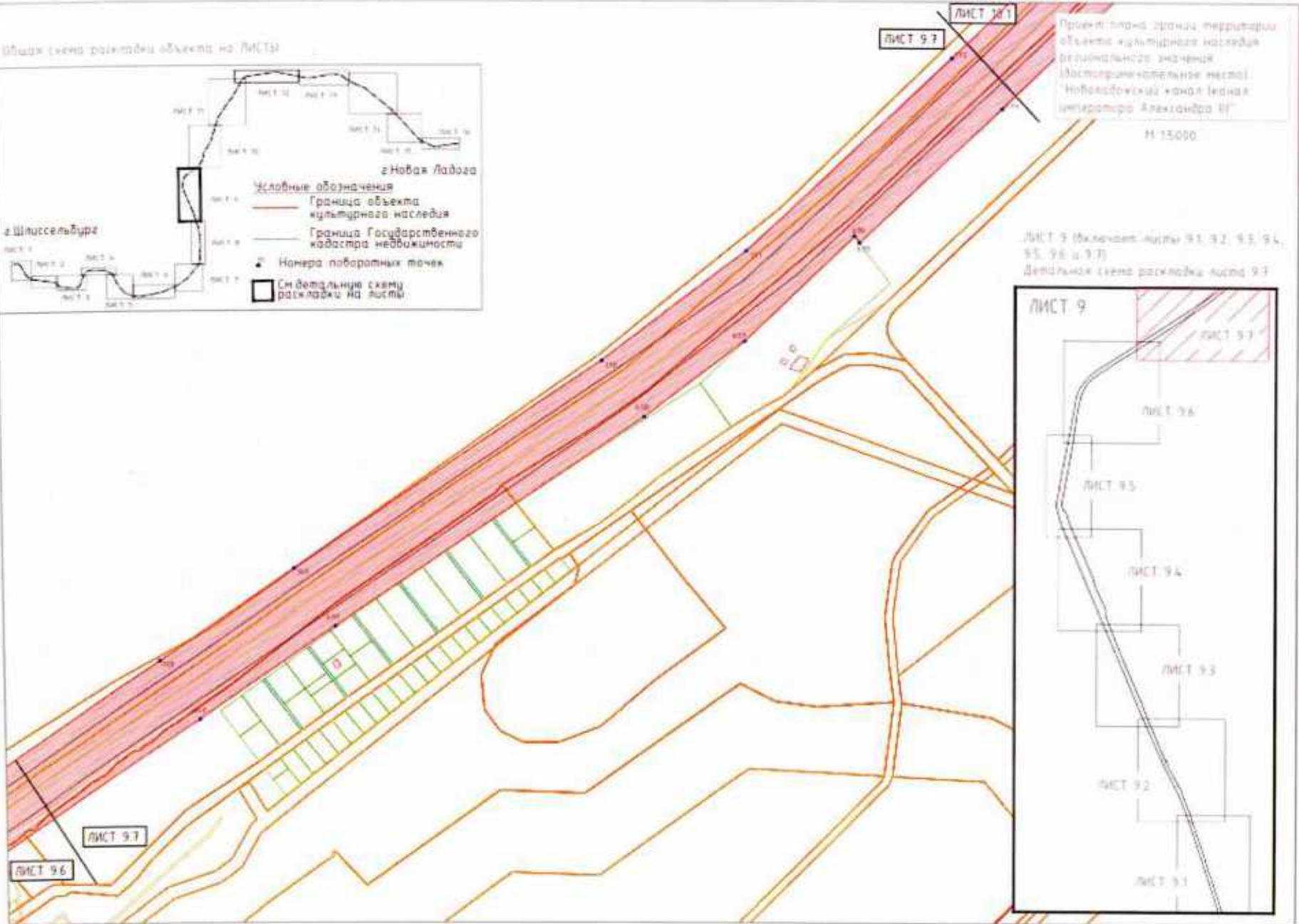
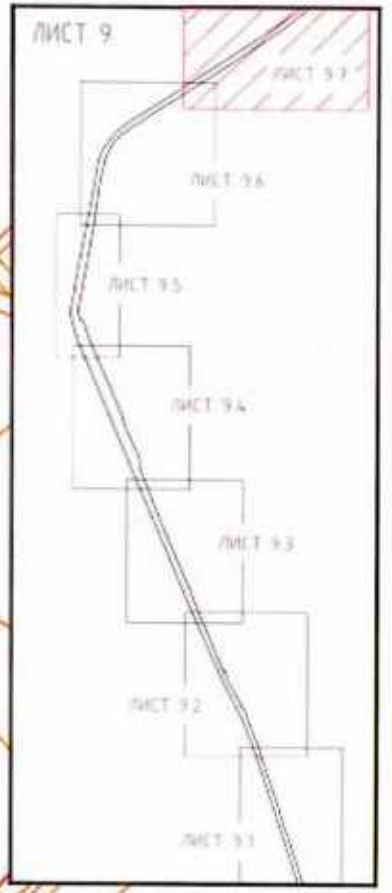
Общая схема раскладки объекта на листы



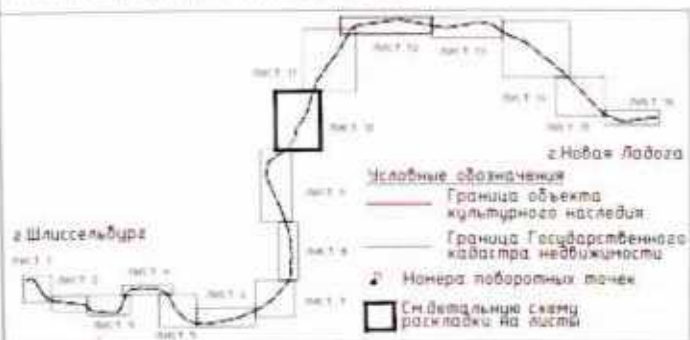
Пример плана границы территории объекта культурного наследия регионального значения (восточнонабережное место) Новоладожский канал (канал императора Александра III)

М 1:5000

ЛИСТ 9 (включает листы 91, 92, 93, 94, 95, 96 и 97)  
Детальная схема раскладки листа 97



Общая схема раскладки объекта на листы



Проект плана границ территории объекта культурного наследия регионального значения (Историко-архитектурное место) «Навадский канал (канал императора Александра III)»

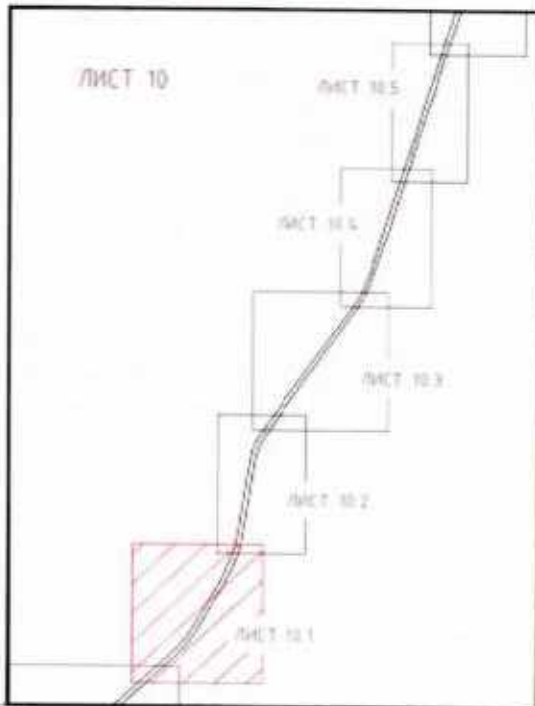
M 1:5000

ЛИСТ 10.2

ЛИСТ 10.1

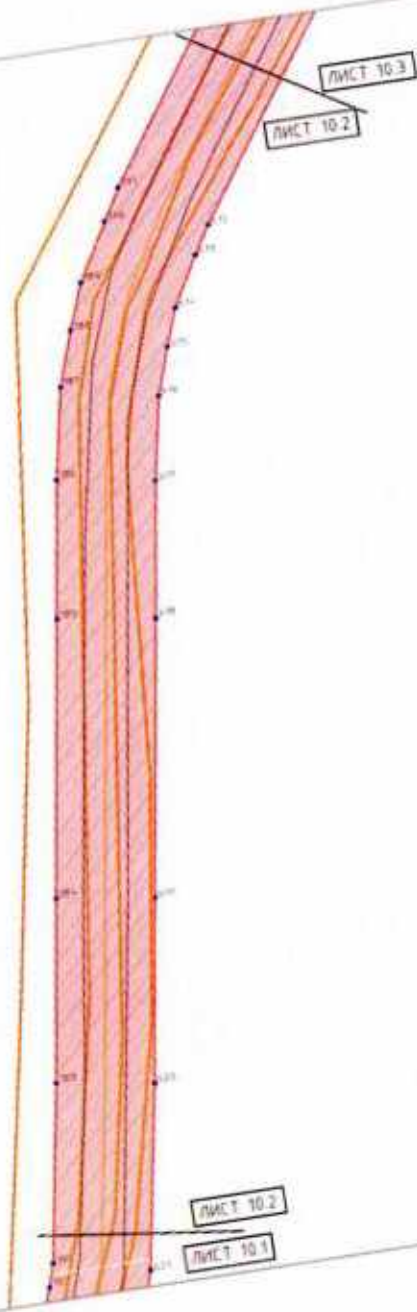
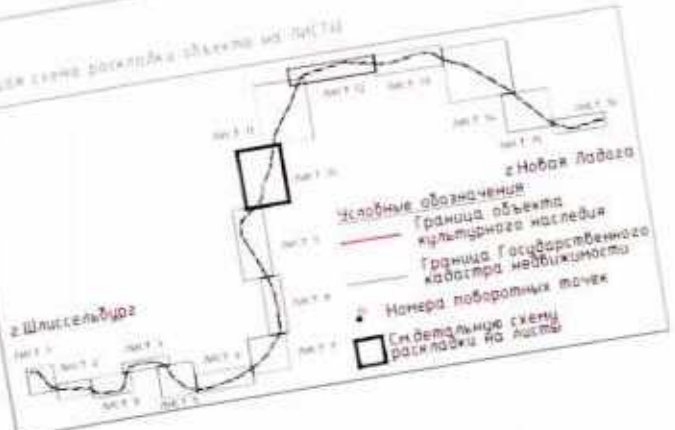
ЛИСТ 10.1  
ЛИСТ 9.7

ЛИСТ 10 (Включает листы 10.1, 10.2, 10.3, 10.4 и 10.5)  
Детальная схема раскладки листа 10.1

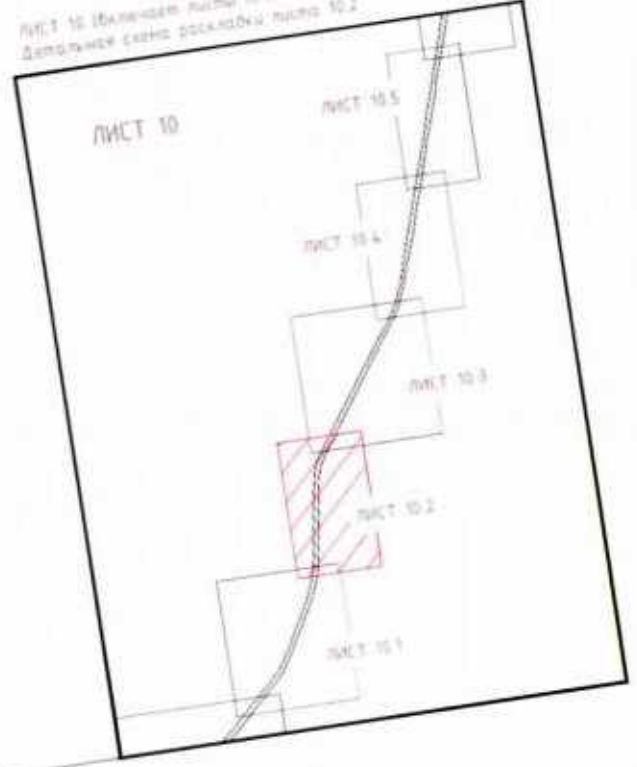


Проект плана обрешки территории  
 объекта культурного наследия  
 регионального значения  
 историко-парковые насаждения  
 Новоладовский канал (канал  
 императора Александра II)  
 1:15000

Общая схема раскладки объекта на листы



ЛИСТ 10 (область листов 10.1, 10.2, 10.3, 10.4 и 10.5)  
 Детальная схема раскладки плана 10.2



Общая схема раскладки объекта на листы



Проект плана границ территории объекта культурного наследия регионального значения (восточно-капельное место) "Новоладожский канал (канал императора Александра III)"

М 1:5000

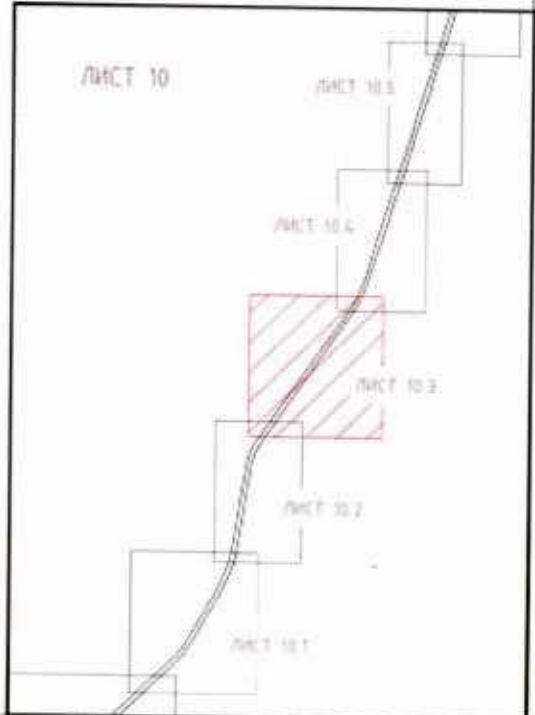
ЛИСТ 10.4

ЛИСТ 10.3

ЛИСТ 10.3

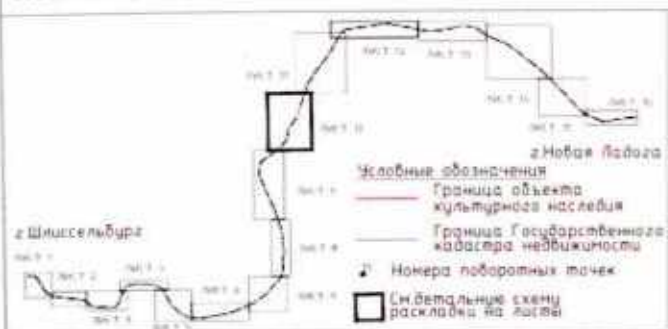
ЛИСТ 10.2

ЛИСТ 10 (включает листы 10.1, 10.2, 10.3, 10.4 и 10.5)  
Детальная схема раскладки листа 10.3





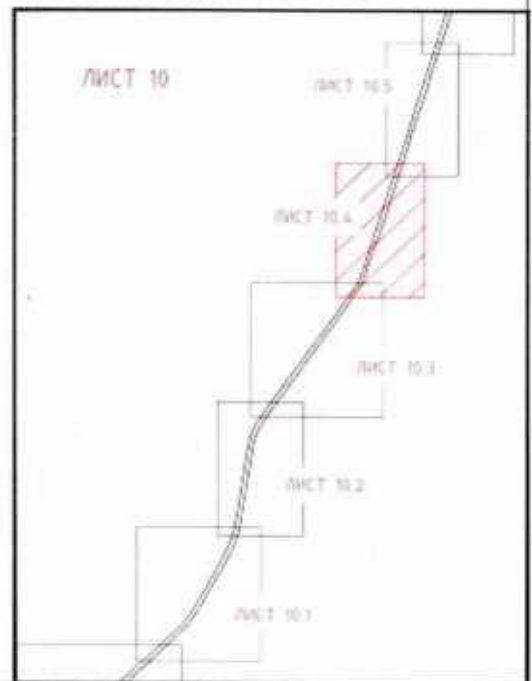
Общая схема раскладки объекта на ЛИСТЫ



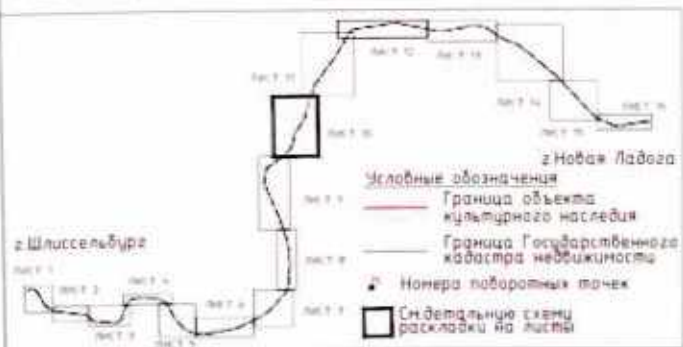
Проект плана границ территории объекта культурного наследия регионального значения (Историко-архитектурное место) «Новоладожский канал имени императора Александра III»

М 1:5000

ЛИСТ 10 (Включает листы 10.1, 10.2, 10.3, 10.4 и 10.5)  
Детальная схема раскладки листа 10.4



Общая схема раскладки объекта на листы:



Проект плана границ территории объекта культурного наследия регионального значения (доисторическое место) "Новоладожский урановый завод императора Александра III"

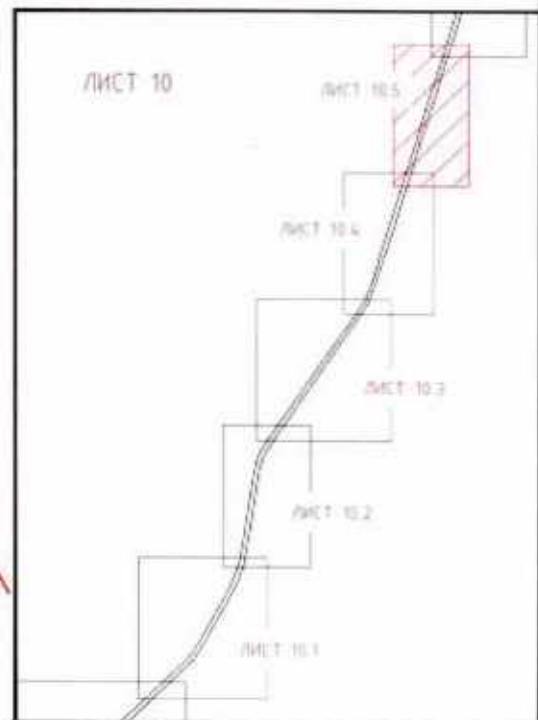
М 1:5000

ЛИСТ 10.1

ЛИСТ 10.5



ЛИСТ 10 (включает листы 10.1, 10.2, 10.3, 10.4 и 10.5)  
Детальная схема раскладки листа 10.5



Общая схема раскладки объекта на листы

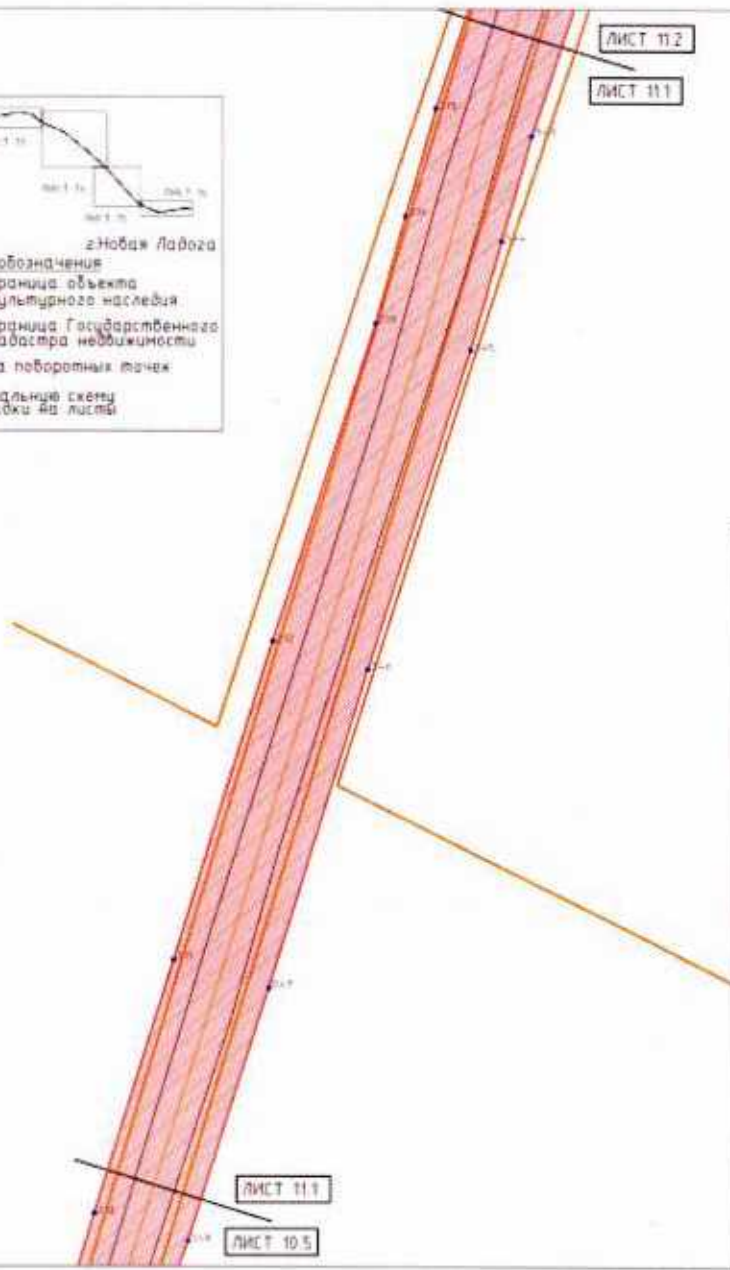


Проект плана границ территории объекта культурного наследия регионального значения (доисторическое место) "Наволажский канал (канал императора Александра III)"

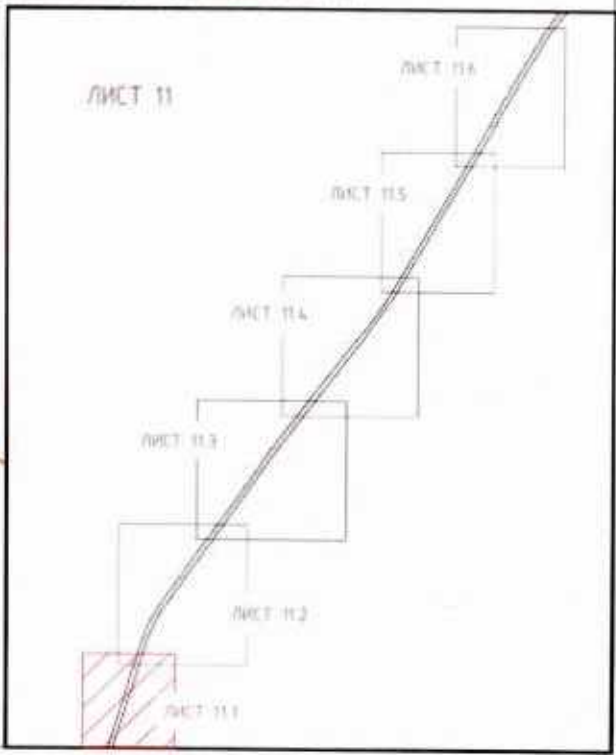
М 1:5000

ЛИСТ 11.2

ЛИСТ 11.1



ЛИСТ 11 (включает листы 11.1, 11.2, 11.3, 11.4, 11.5 и 11.6)  
Детальная схема раскладки листа 11.1



Общая схема раскладки объекта на ЛИС 74

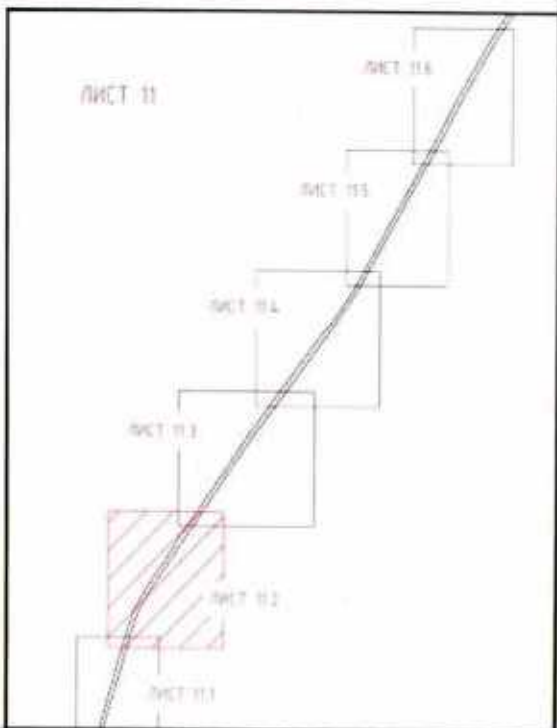


Проект плана границ территории объекта культурного наследия регионального значения (Историко-архитектурных мест) "Ильинский канал (канал императора Александра II)"

M 1:5000

ЛИСТ 11.3  
ЛИСТ 11.2

ЛИСТ 11 (Включает листы 11.1, 11.2, 11.3, 11.4, 11.5 и 11.6)  
Детальная схема раскладки листа 11.2



ЛИСТ 11.2  
ЛИСТ 11.1



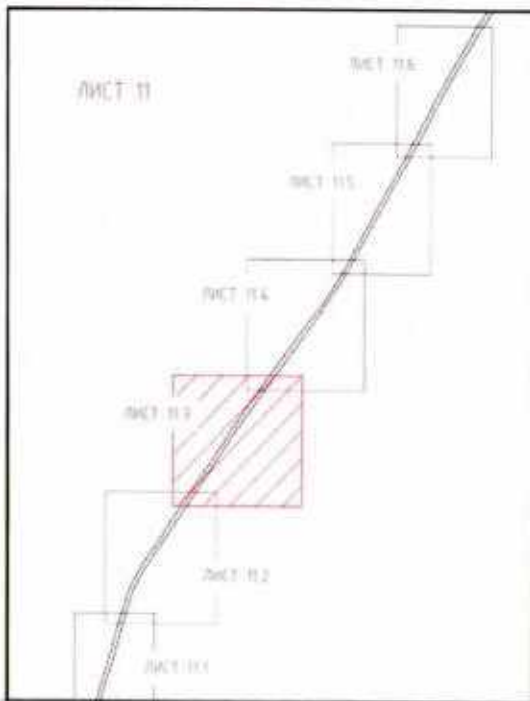
Общая схема раскладки объекта на листы



Проект плана охраны территории  
объекта культурного наследия  
регионального значения  
(дополнительная часть)  
"Новгородский князь (князь)  
императора Александра III"

М 1:5000

ЛИСТ 11 (включает листы 11.1, 11.2, 11.3, 11.4, 11.5, и 11.6)  
Детальная схема раскладки листа 11.3



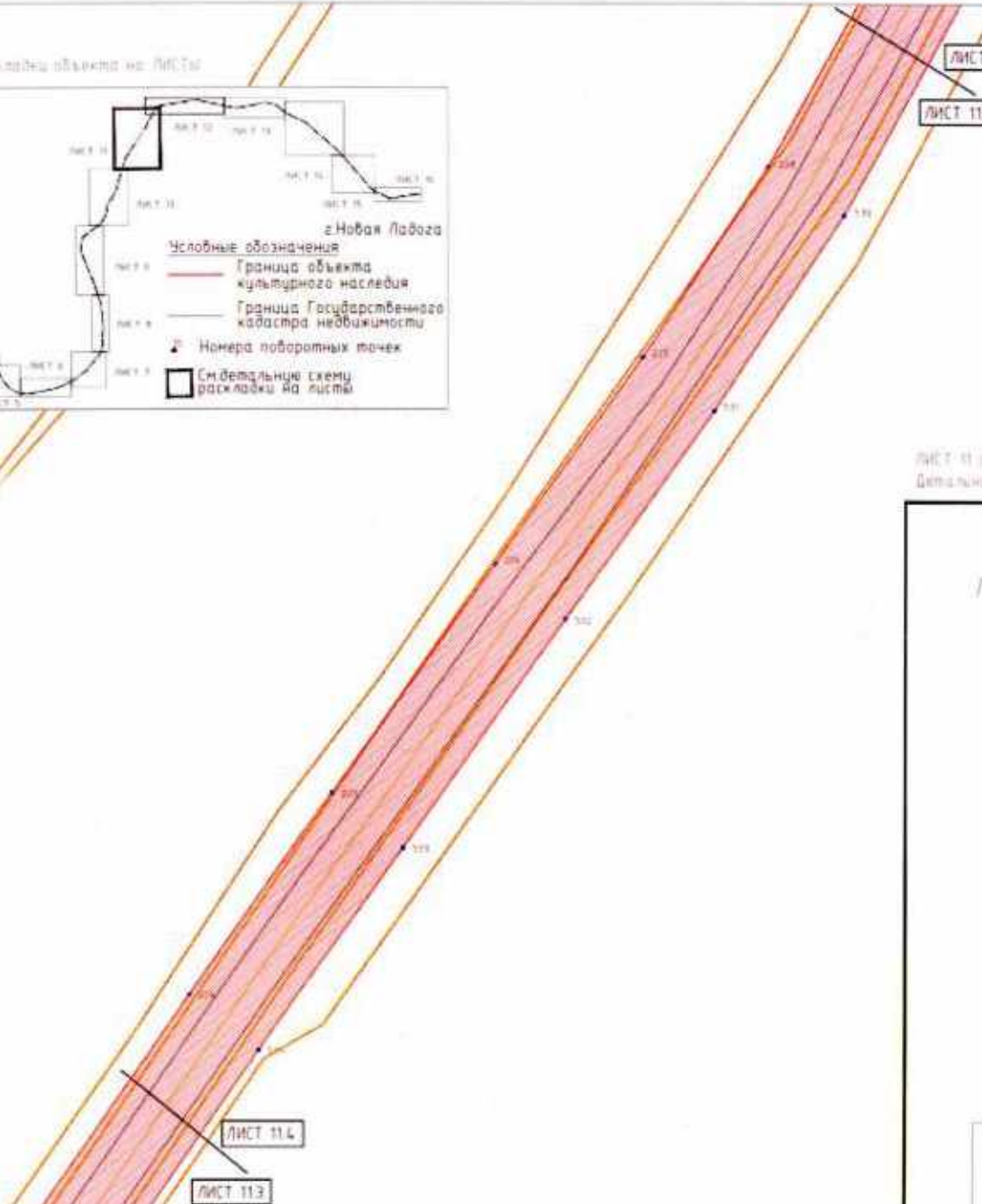
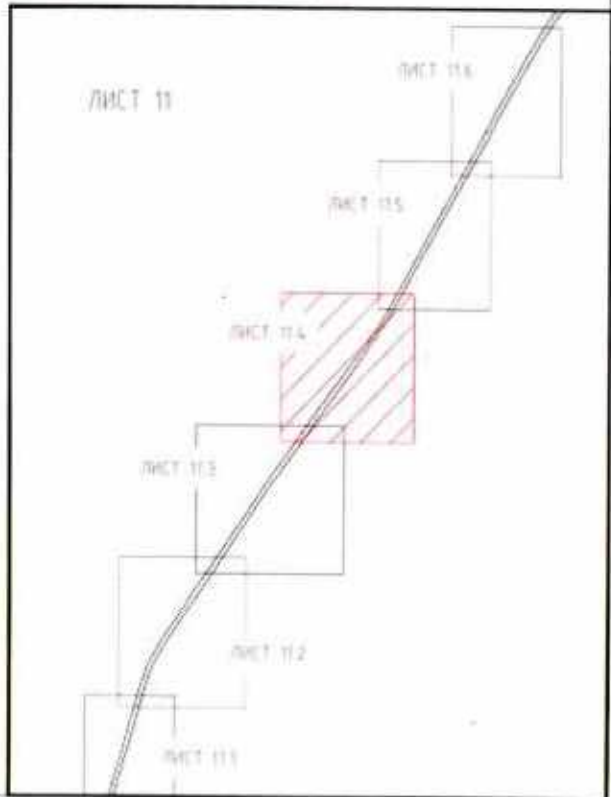
Общая схема раскладки объекта на листы



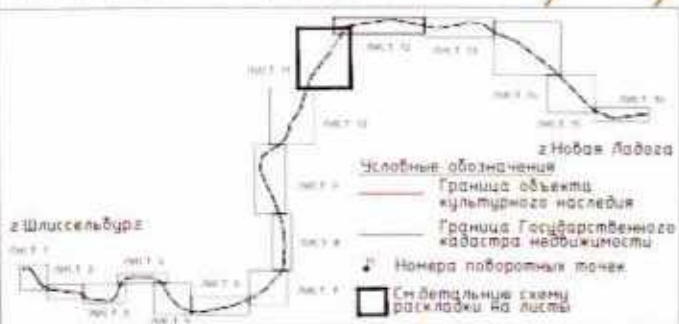
Проект плана границ территории объекта культурного наследия регионального значения (Историко-архитектурные места) "Наволоцкий канал (канал императора Александра III)"

М 1:5000

ЛИСТ 11 (включает листы 111, 112, 113, 114, 115 и 116)  
Детальная схема раскладки листа 114



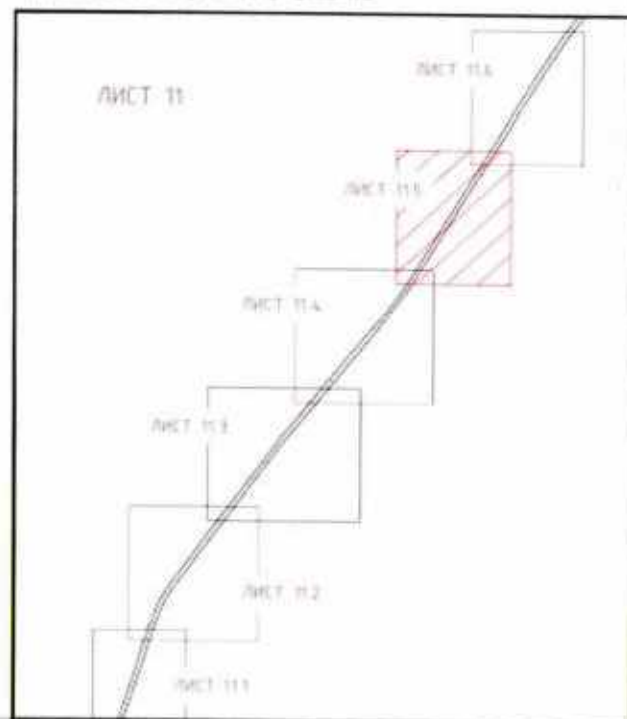
Общая схема раскладки объекта на листы



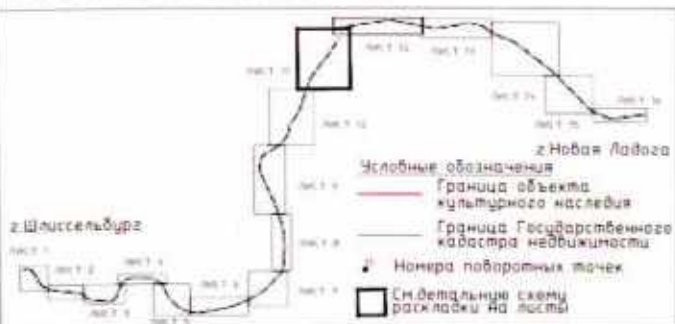
Проект плана границ территории объекта культурного наследия регионального значения «Монастырский комплекс императора Александра III»

М 1:5000

ЛИСТ 11 включает листы 111, 112, 113, 114, 115 и 116  
Детальная схема раскладки листа 115



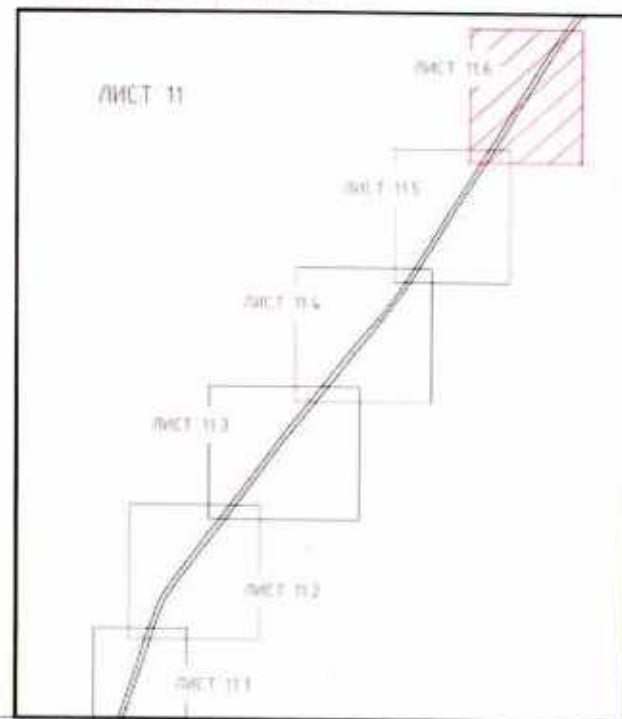
Общая схема раскладки объекта на листы



Проект плана границ территории объекта культурного наследия регионального значения (Восточно-китайское место) «Новоладокский канал (канал императора Александра III)»

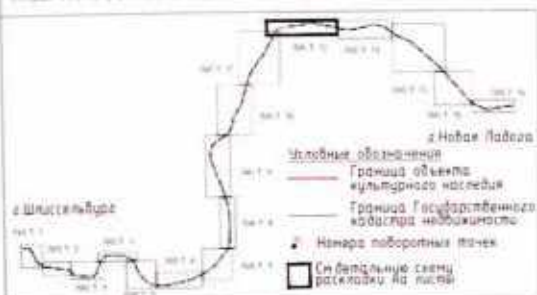
М 1:5000

ЛИСТ 11 (включает листы 111, 112, 113, 114, 115 и 116)  
Детальная схема раскладки листа 11



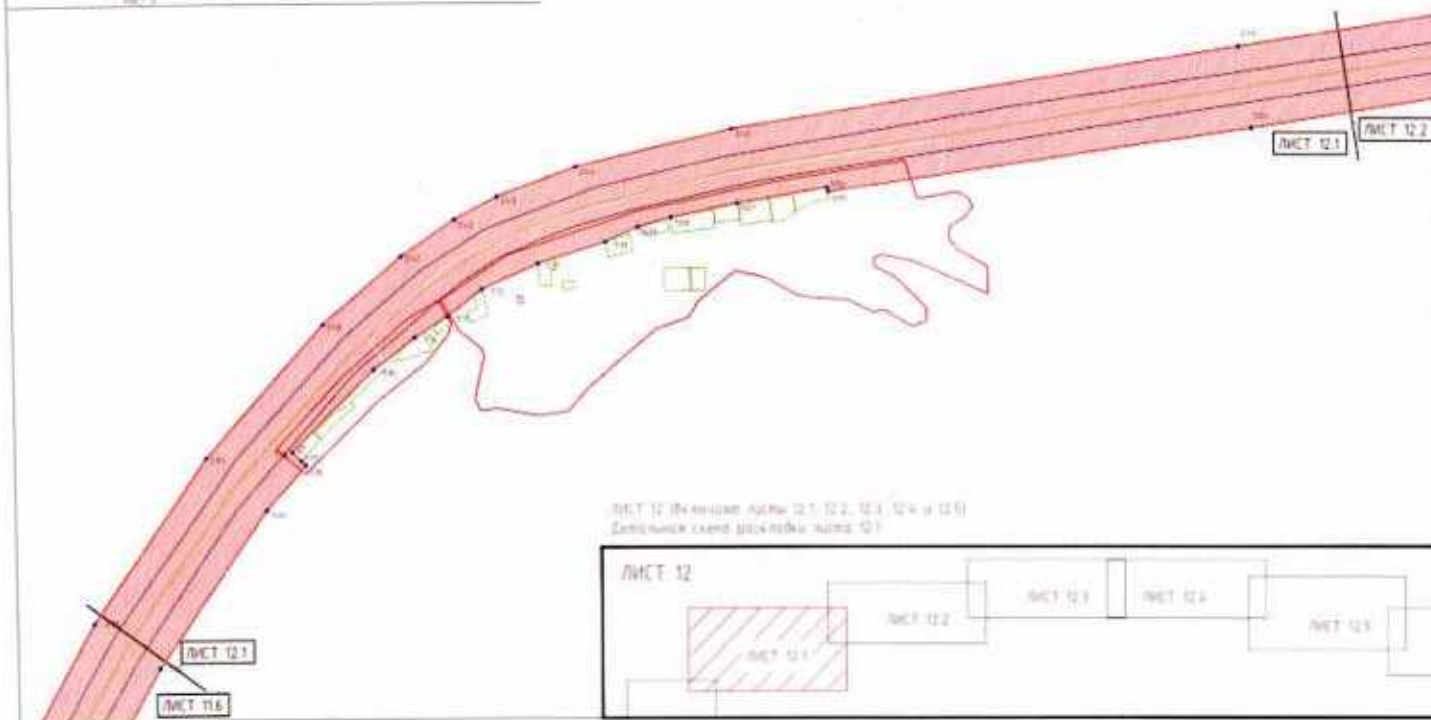


Общая схема раскладки листов на ЛИСТ 12

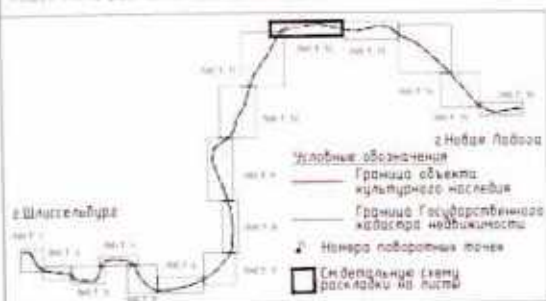


Проект: Новая деревня. Территория объектов культурного наследия регионального значения (Историко-культурные объекты) «Новоладожский канал (канал императора Александра III)»

М 1:5000




Общая схема раскладки объекта на листы



Проект плана границ территории объекта культурного наследия регионального значения «Достопримечательные места "Небывальщина" и село "Небывальщина" Санкт-Петербурга»

№ 13/00



Лист 12 включает карты 12.1, 12.2, 12.3, 12.4 и 12.5  
Детальная схема раскладки листа 12.2




Общая схема раскладки объекта на ЛИСТЫ



Проект плана границ территории объекта культурного наследия (раздел земель, имеющие историко-культурное значение) Новосибирский район (город Новосибирск) кадастровый учёт (город Новосибирск, улица Александра К)

М 1:5000



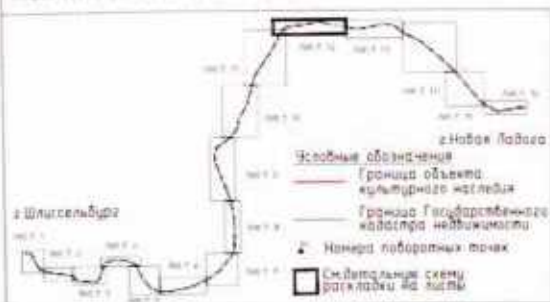
ЛИСТ 12 (объясняет листы 12.1, 12.2, 12.3, 12.4 и 12.5)  
Детальная схема раскладки листа 12.3








Общая схема раскладки объектов на ЛИСТЫ

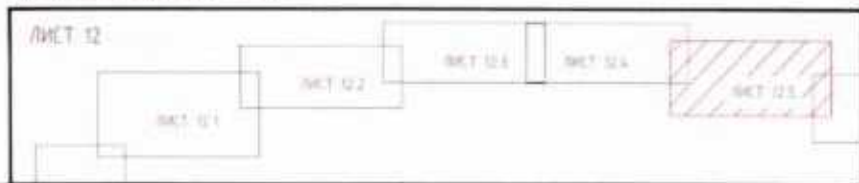


Проект плана границ территории объекта культурного наследия федерального значения «Шлиссельбургские крепости Невской линии крепости интерпретация Александры IV»


№ 15/2018



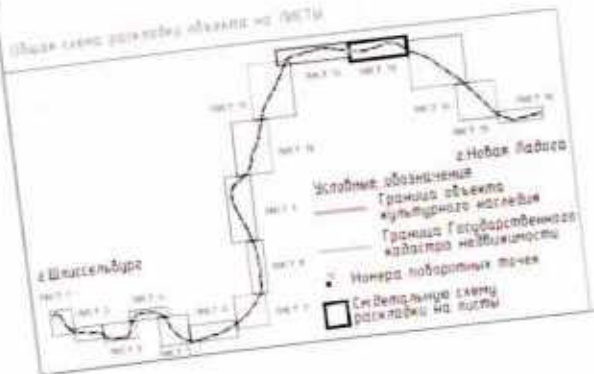
Лист 12. Детальная схема раскладки листов 12.1, 12.2, 12.3, 12.4 и 12.5



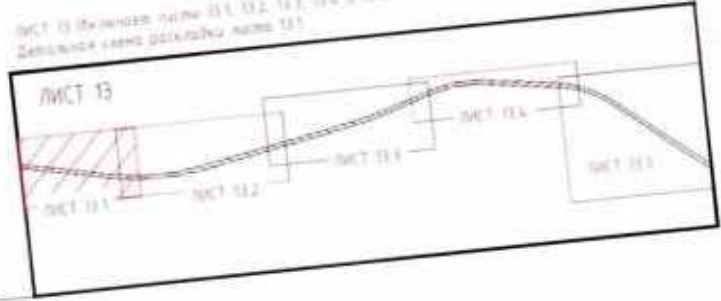
Проект плана границ территории  
 объекта культурного наследия  
 регионального значения  
 федерального значения  
 "Новофедкинское кладбище  
 императора Александра III"  
 N 15000



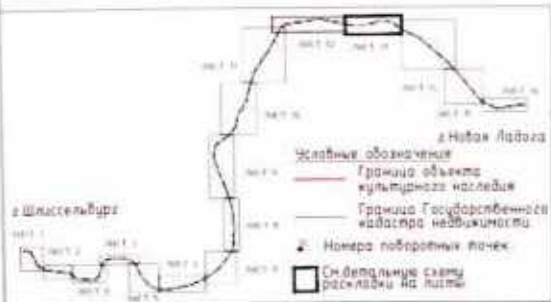
Общая схема раскладки объекта на листы



ЛИСТ 13 Объектов: листы 13.1, 13.2, 13.3, 13.4 и 13.5  
 Детальная схема раскладки листа 13.1




Общая схема раскладки листов на ЛИС 13

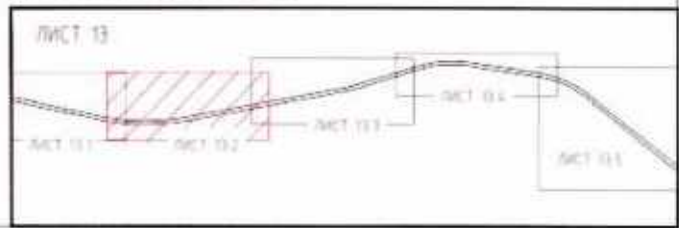


Проект плана границ территории объекта культурного наследия федерального значения «Историко-археологический памятник «Надгробный холм в окрестностях императора Александра II»

М 1:5000

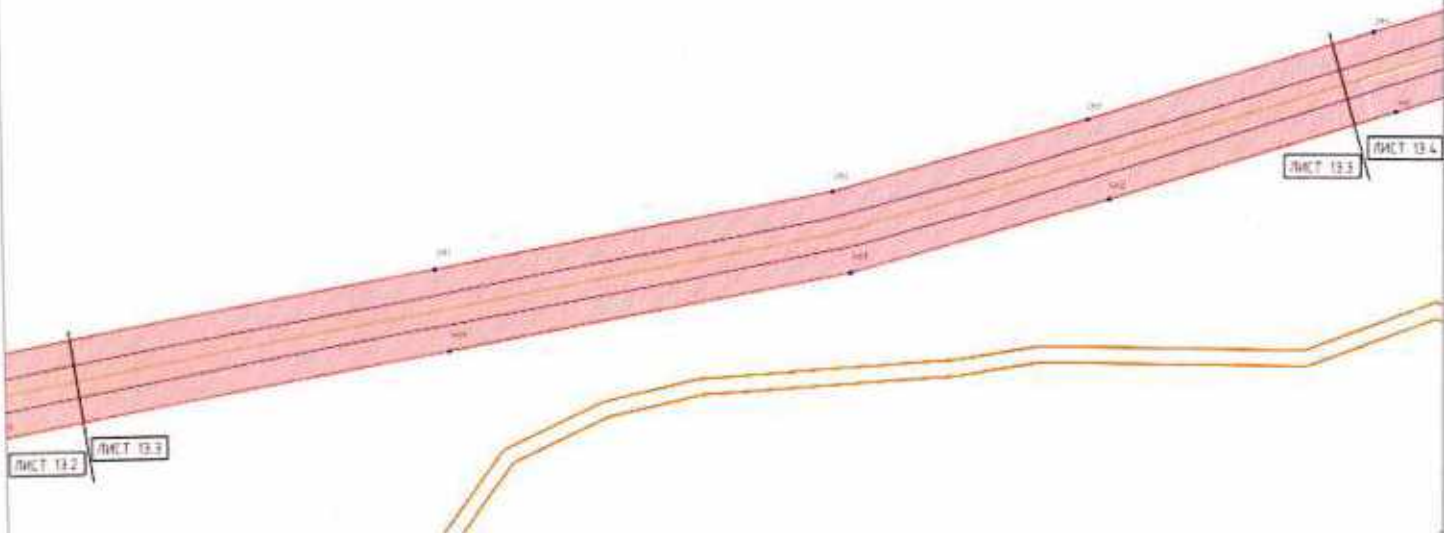


ЛИСТ 13 (включает листы 13.1, 13.2, 13.3, 13.4 и 13.5)  
Детальная схема раскладки листа 13.2



Проект землеустроительной документации  
 Объект культурного наследия  
 регионального значения  
 «Историко-архитектурный ансамбль  
 села Александровское»

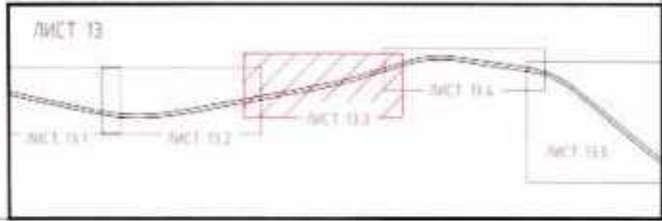
М 1:5000



Общая схема разбивки объекта на листы



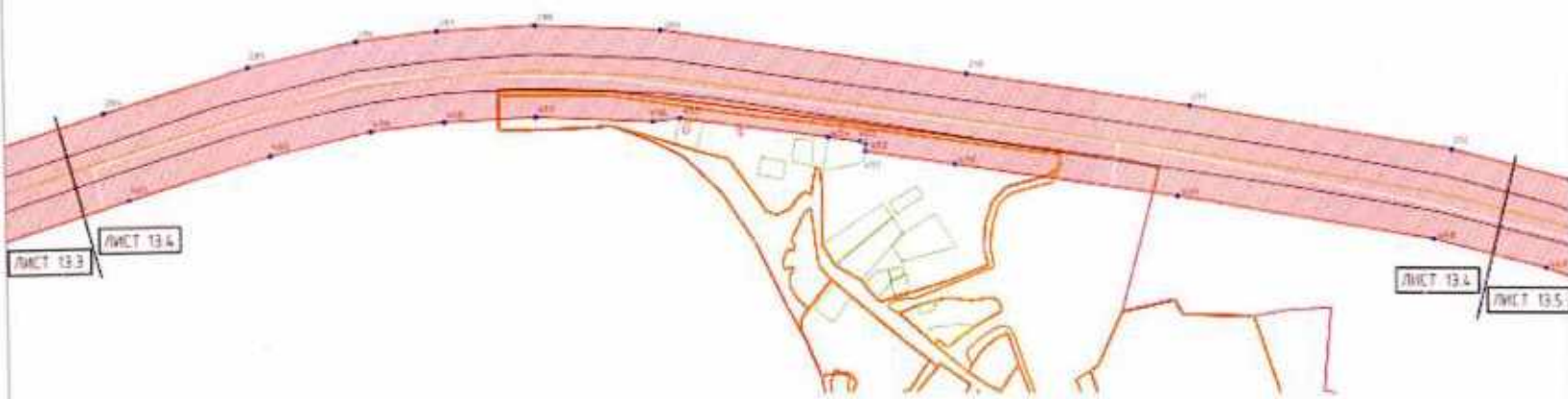
Лист 13 (включает листы 13.1, 13.2, 13.3, 13.4 и 13.5)  
 Детальная схема разбивки листа 13.3





Граница охраняемой территории  
 объекта культурного наследия  
 государственного значения  
 (Богоявленско-Алвеевская церковь)  
 территории Александровского  
 монастыря

М 1:5000



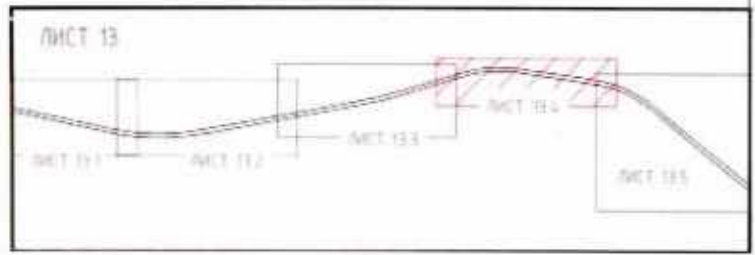
ЛИСТ 13.3    ЛИСТ 13.4

ЛИСТ 13.4    ЛИСТ 13.5

Общая схема раскладки объекта на листы



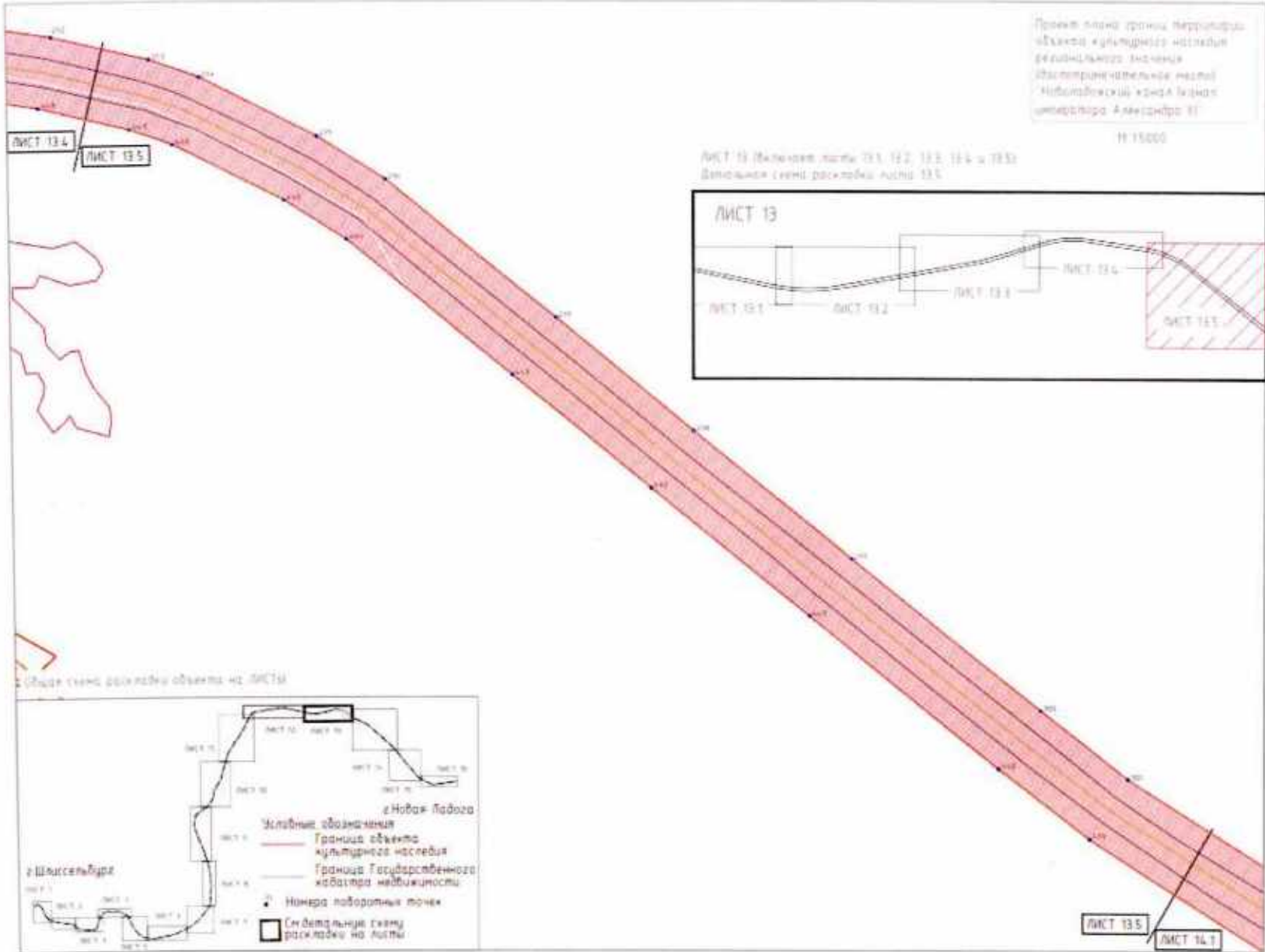
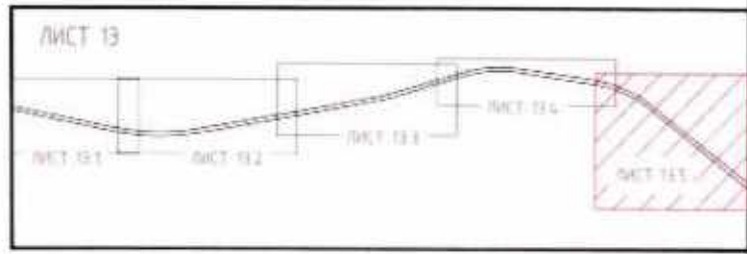
ЛИСТ 13 (фрагменты листов 13.1, 13.2, 13.3, 13.4 и 13.5)  
 Детальная схема раскладки листа 13.4



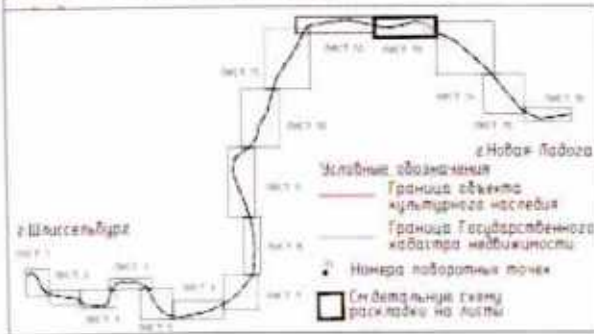
Проект плана границ территории  
 объекта культурного наследия  
 регионального значения  
 «Историко-архитектурный ансамбль  
 Новоладовский канал в Санкт-Петербурге  
 императора Александра II»

М 1:5000

ЛИСТ 13 (Включает листы 13.1, 13.2, 13.3, 13.4 и 13.5)  
 Детальная схема раскладки листа 13.3



Общая схема раскладки объекта на листы

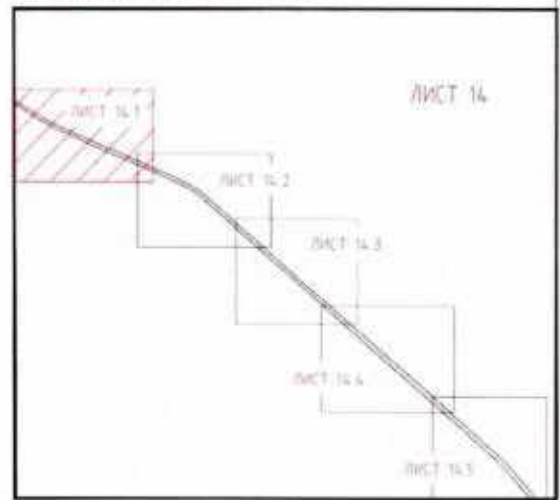
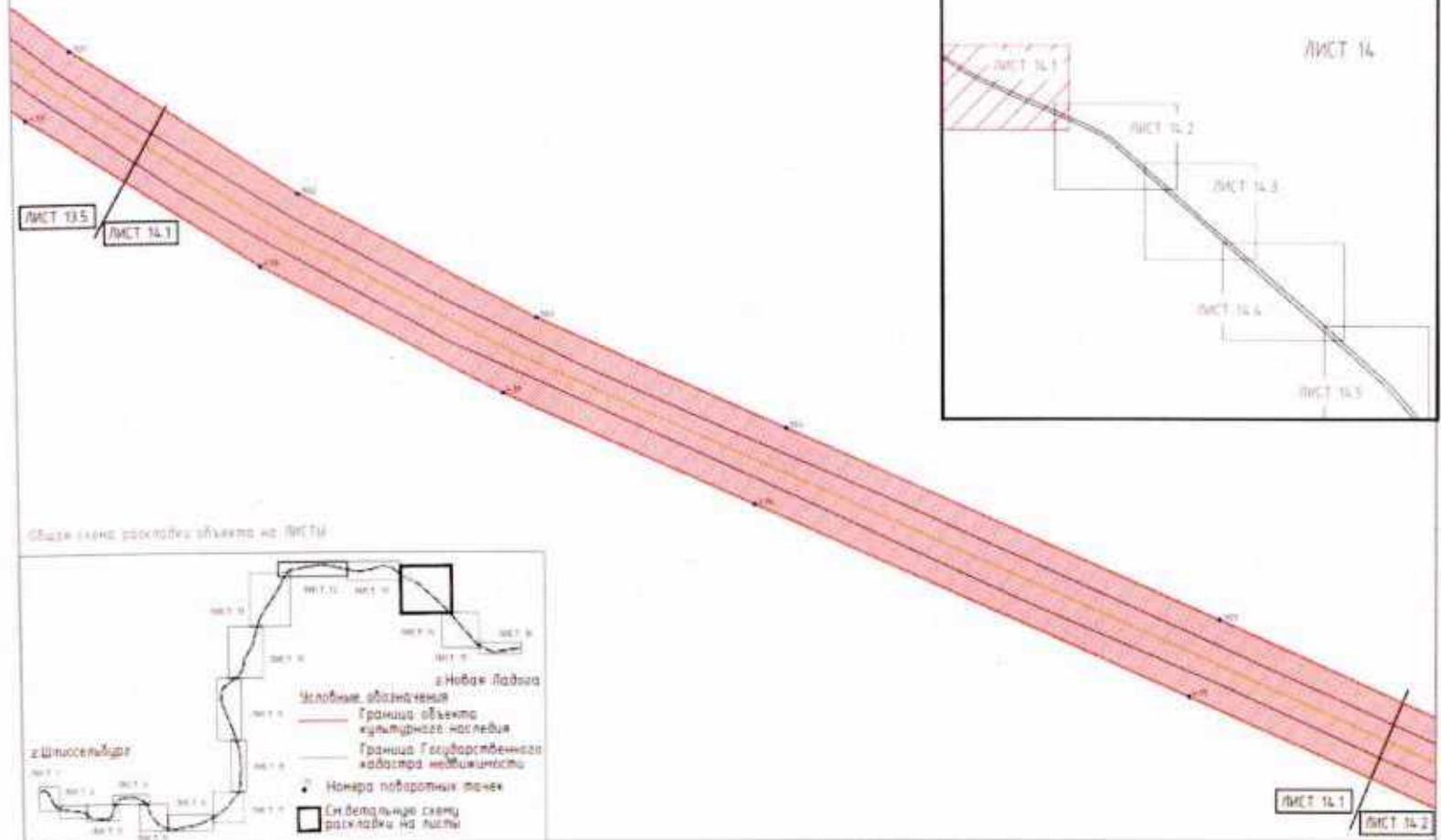


ЛИСТ 13.5  
 ЛИСТ 14.1

Проект плана границ территории  
 объекта культурного наследия  
 регионального значения  
 (достопримечательные места)  
 "Николаевский канал (канал  
 императора Александра III)"

М 1:5000

ЛИСТ 14 (Масштаб: листы 14.1, 14.2, 14.3, 14.4 и 14.5)  
 Детальная схема раскладки листа 14.1



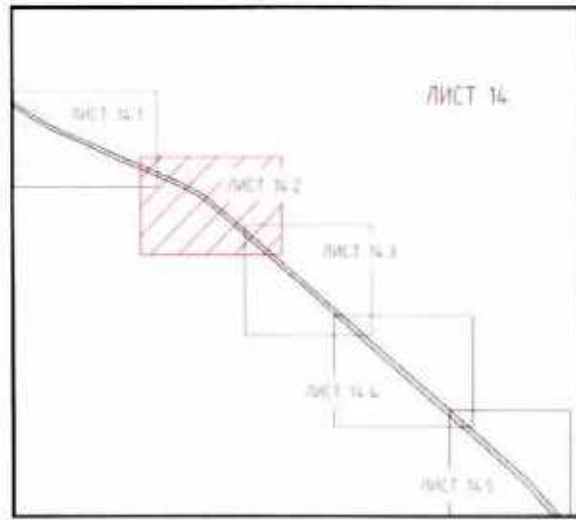
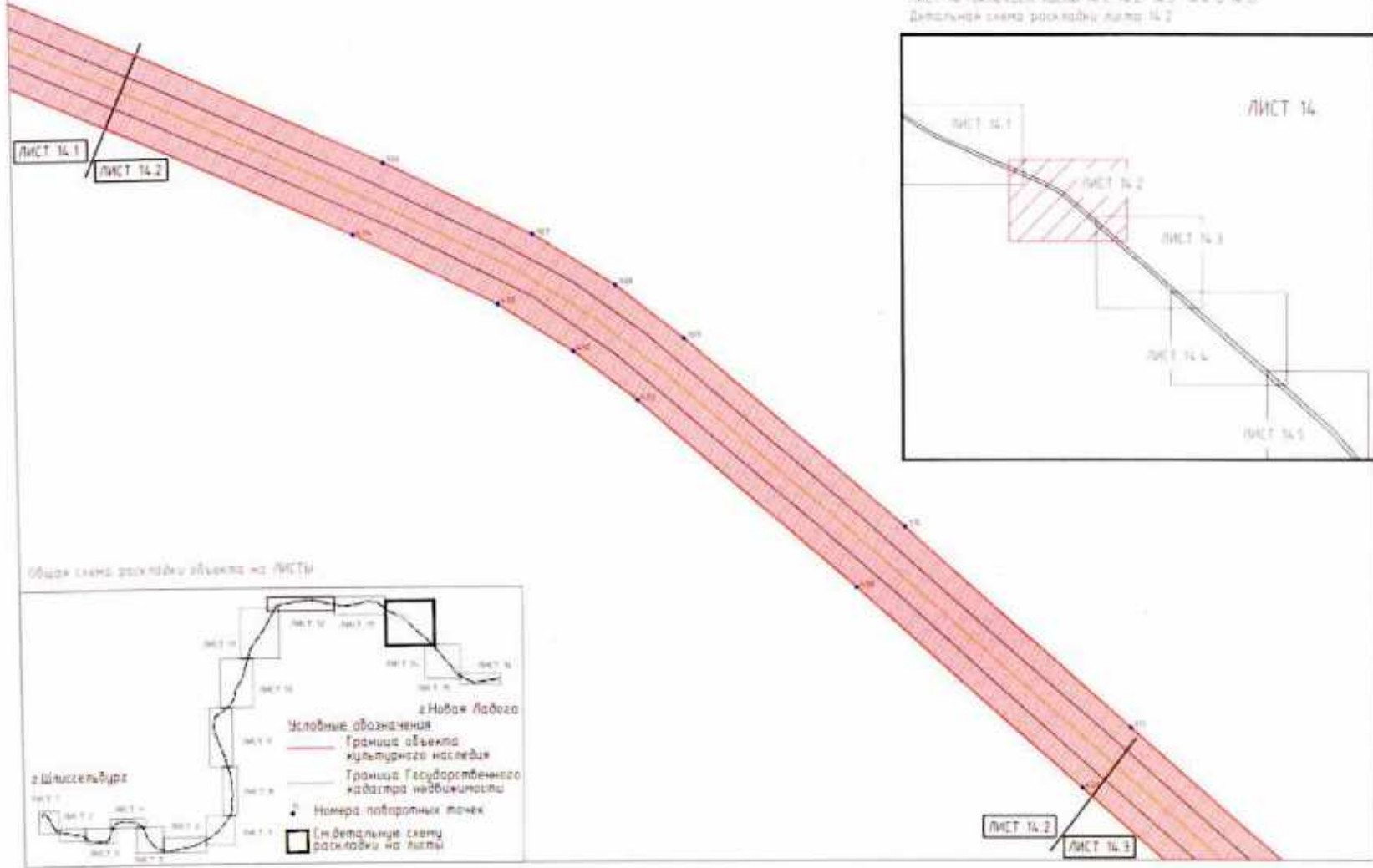
Общая схема раскладки объекта на ЛИСТЫ



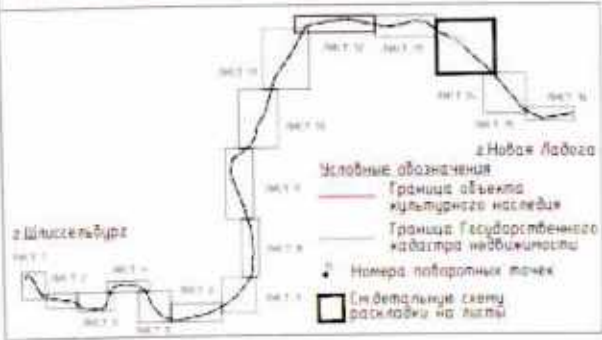
Проект плана границ территории  
 объекта культурного наследия  
 регионального значения  
 (защитно-облагодотельное место)  
 "Исаакиевский храм в селе Козлов  
 Ульяновской области"

М 1:5000

Лист 14 (Включает листы 14.1, 14.2, 14.3, 14.4 и 14.5)  
 Детальная схема раскладки листа 14.2



Общая схема раскладки объекта на листы



ЛИСТ 14.2  
 ЛИСТ 14.3

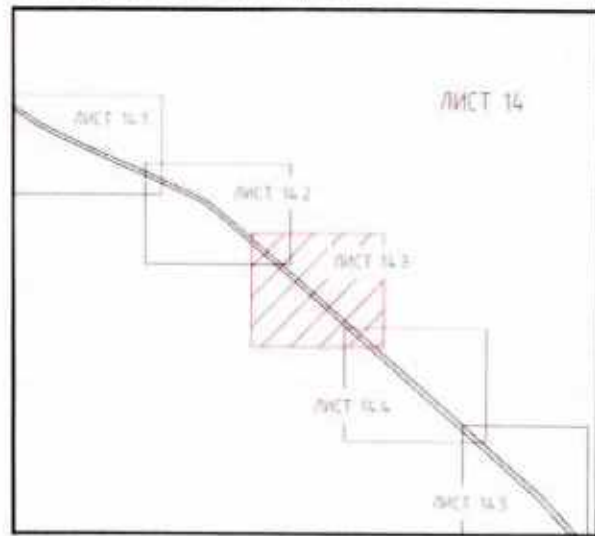


Проект плана границ территории  
 объекта культурного наследия  
 регионального значения  
 (дополнительно-опытные планы)  
 "Новгородский взвоз (канал  
 императора Александра II)"

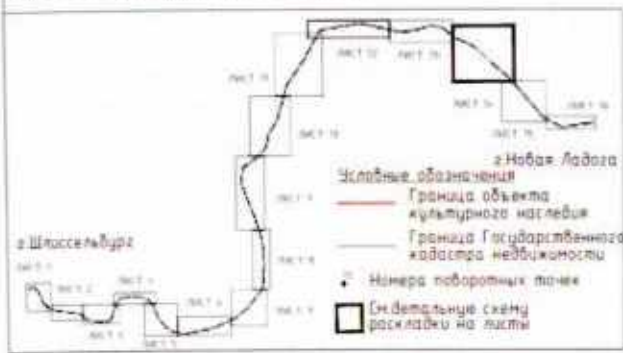
М 1:5000

ЛИСТ 14 (Включает листы 14.1, 14.2, 14.3, 14.4 и 14.5)  
 Детальная схема раскладки листа 14.1

ЛИСТ 14.2  
 ЛИСТ 14.3



Общая схема раскладки объекта на ЛИСТЫ



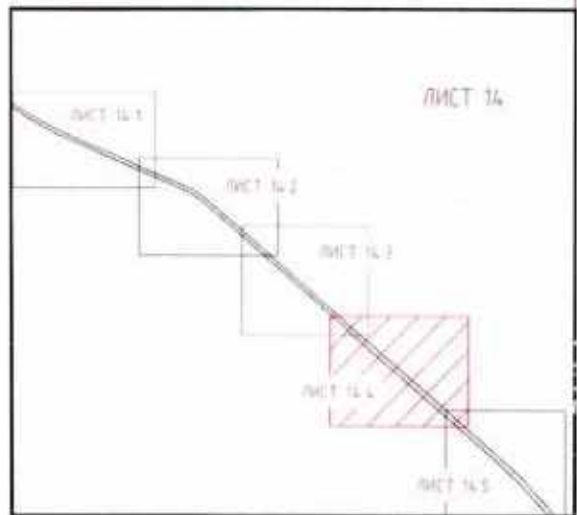
ЛИСТ 14.3  
 ЛИСТ 14.4

Проект плана границ территории объекта культурного наследия регионального значения (расположение каменных мест) «Новоладовский канал (канал императора Александра III)»

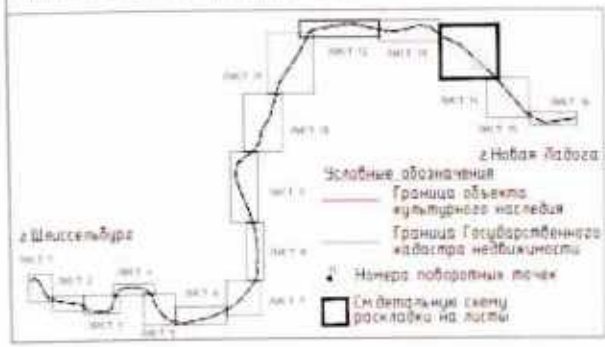
М 1:5000

Лист 14. Включает листы 14.1, 14.2, 14.3, 14.4 и 14.5  
 Детальная схема раскладки листа 14.4

ЛИСТ 14.3  
 ЛИСТ 14.4



Общая схема раскладки объекта на листы

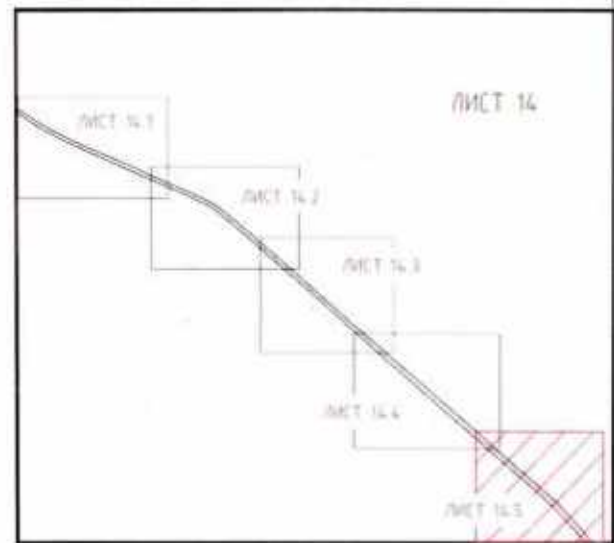
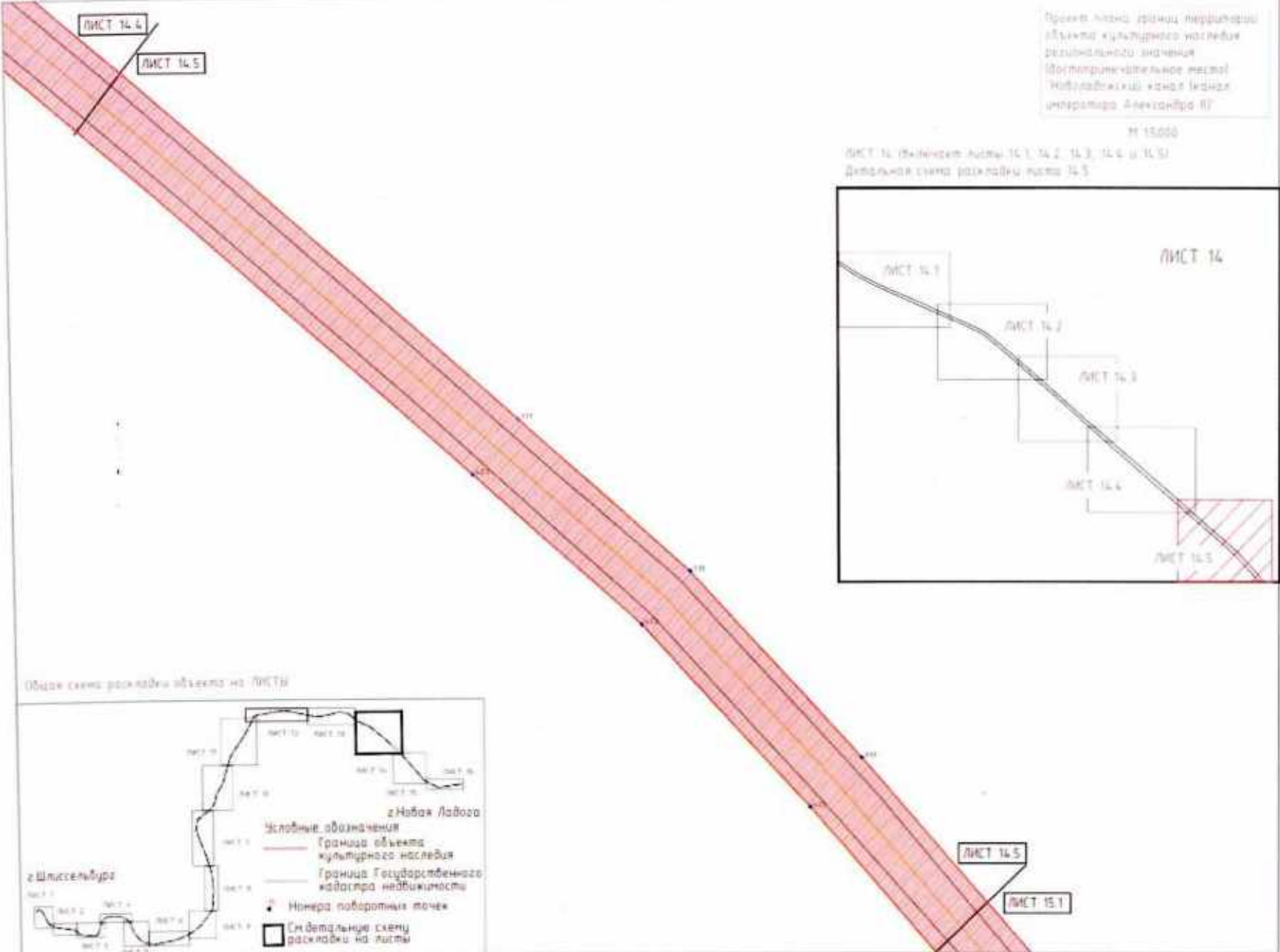


ЛИСТ 14.4  
 ЛИСТ 14.5

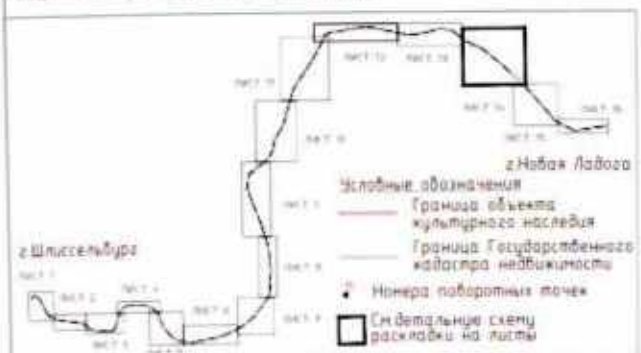
Проект плана границ территории  
объекта культурного наследия  
регионального значения  
«Восточнорусское местопро-  
исхождение канала канал  
императора Александра II»

М 1:5000

ЛИСТ 14 (Включает листы 14.1, 14.2, 14.3, 14.4 и 14.5)  
Детальная схема раскладки листа 14.5



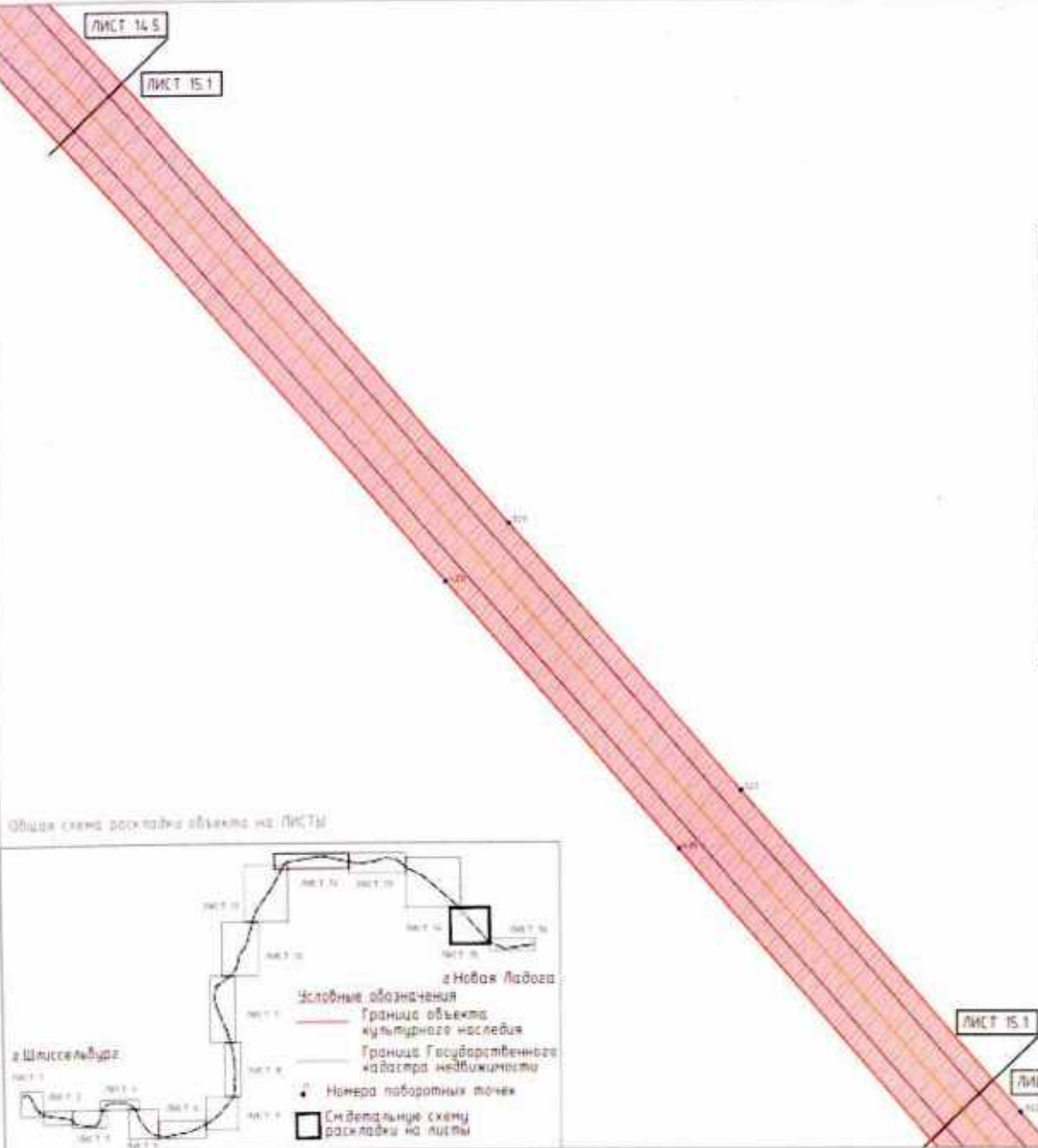
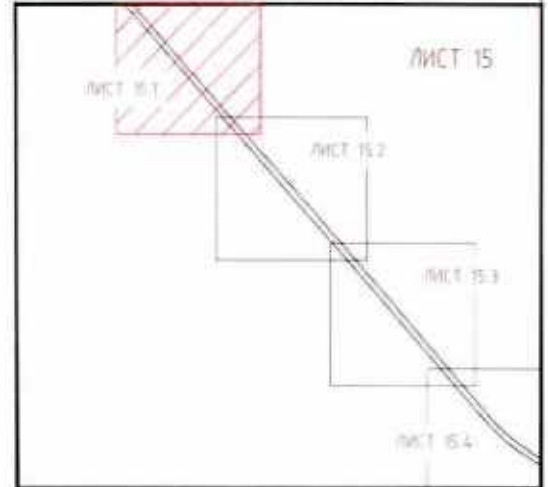
Общая схема раскладки объекта на листы



Проект плана границ территории  
 объекта культурного наследия  
 регионального значения  
 (вспомогательные карты)  
 "Новоладовский канал (канал  
 императора Александра II)"

М 1:5000

Лист 15 (включая листы 15.1, 15.2, 15.3 и 15.4)  
 Детальная схема раскладки листа 15.1



Общая схема раскладки объекта на листы

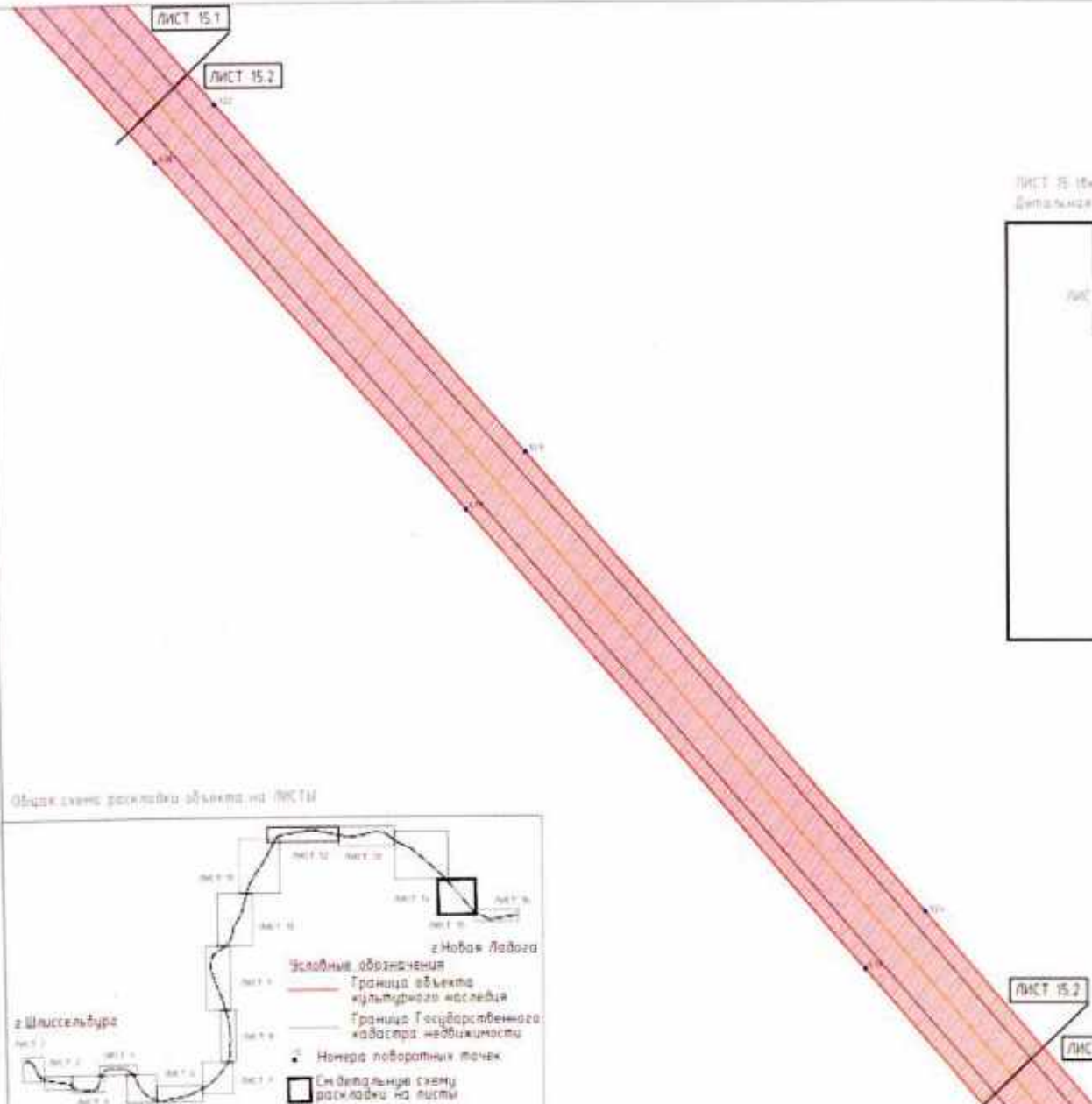
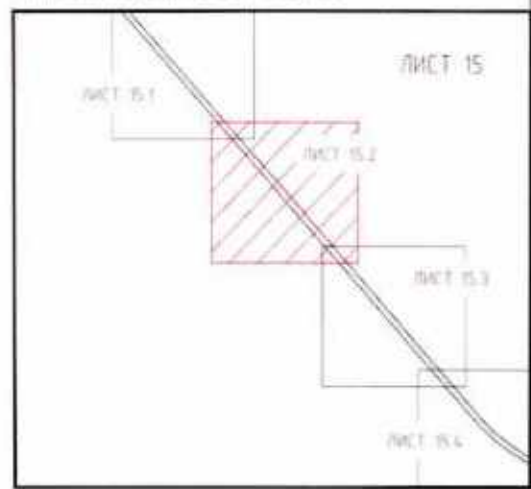




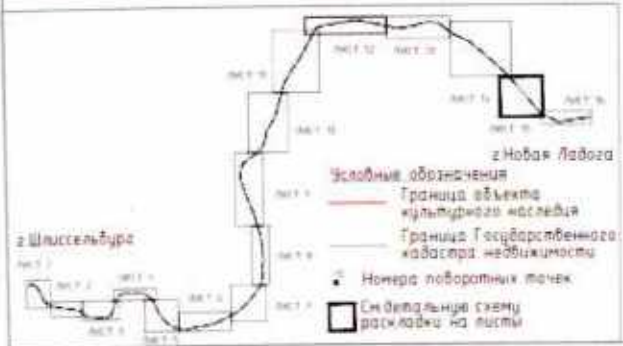
Проект плана границ территории  
объекта культурного наследия  
регионального значения  
(историко-архитектурный ансамбль  
"Новоладовский канал (канал  
императора Александра II)"

М 1:5000

ЛИСТ 15 (включает листы 15.1, 15.2, 15.3 и 15.4)  
Детальная схема раскладки листа 15.2



Общая схема раскладки объекта на ЛИСТЫ



ЛИСТ 15.2  
ЛИСТ 15.3

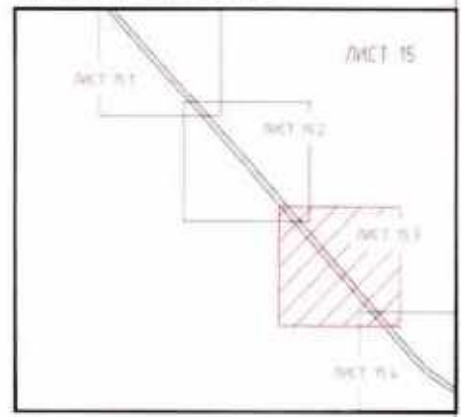
Лист 15.2

Лист 15.3

Проект плана, границ территории  
 объекта культурного наследия  
 археологического значения  
 Историко-культурный объект  
 Национального парка «Кавказ»  
 уездного городка Фангоша (II)

ИЛ 15302

Лист 15 (линейная схема 15.1, 15.2, 15.3 и 15.4)  
 Детальная схема участка листа 15.3



Объект (схема раскладки листов на листе)



Лист 15.3

Лист 15.4

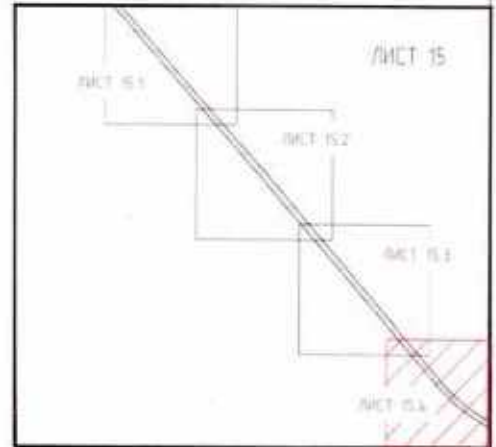
ЛИСТ 15.3

ЛИСТ 15.4

Проект плана zoning территории  
 «Объект» «Историческая застройка  
 регионального значения  
 историко-культурного центра  
 Новоделовской канавы (канавы  
 императора Александра III»

М 1:5000

ЛИСТ 15 (включает листы 15.1, 15.2, 15.3 и 15.4)  
 Детальный план раскладки листа 15.4



Общий план раскладки объекта на ЛИСТУ



ЛИСТ 15.4

ЛИСТ 15.1

Проект плана границ территории  
объекта культурного наследия  
регионального значения  
(дополнительные места)  
«Новоладовский канал (канал  
императора Александра III»

М 1:5000

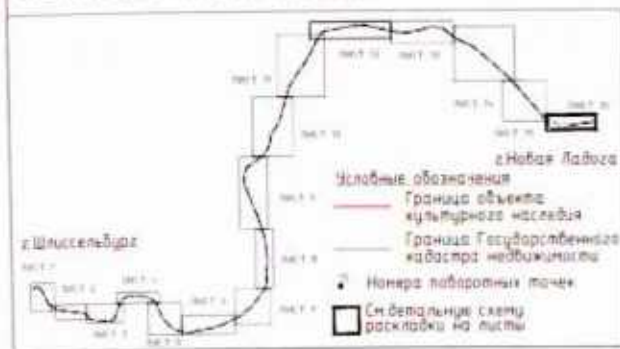
ЛИСТ 15.4

ЛИСТ 16.1

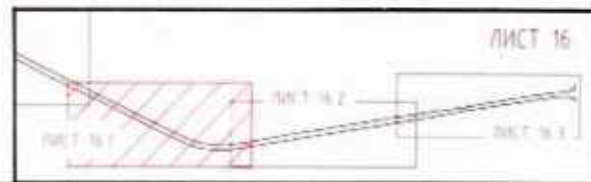
ЛИСТ 16.1

ЛИСТ 16.2

Общая схема раскладки объекта на листы



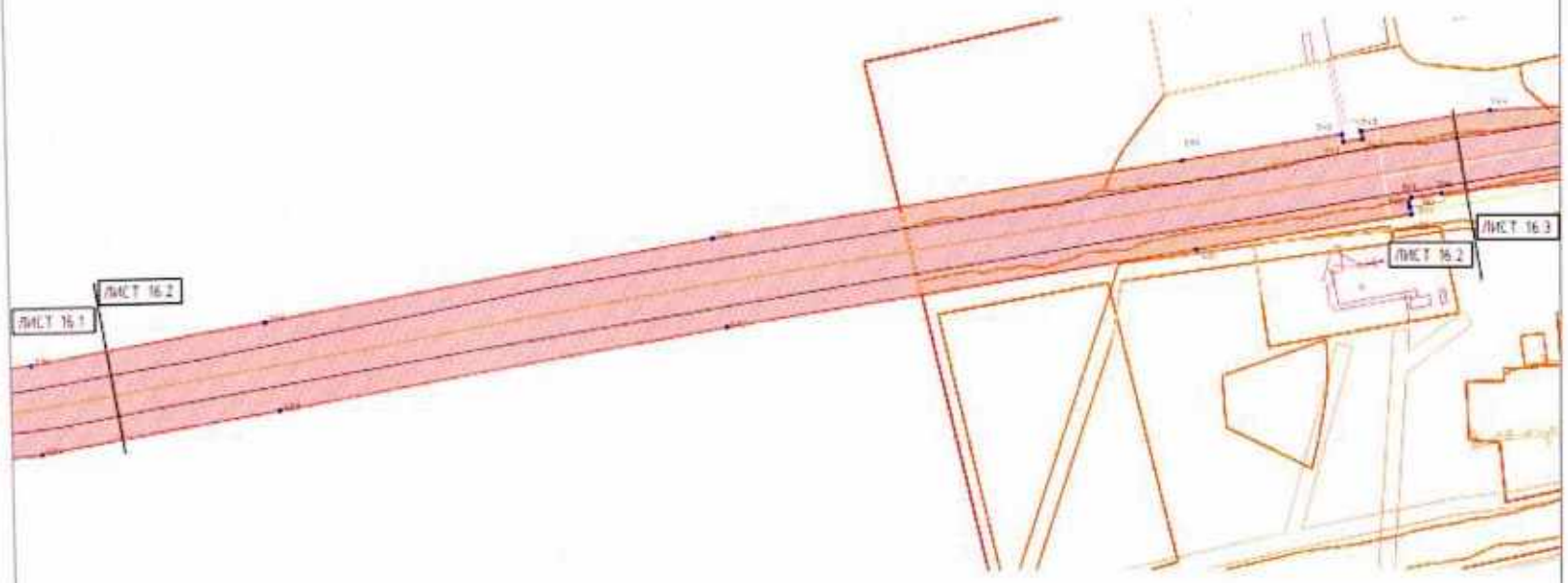
ЛИСТ № 16 включает листы 16.1, 16.2 и 16.3  
Детальная схема раскладки листа 16.1





Проект плана фонда территории  
 объекта культурного наследия  
 регионального значения  
 (Историко-архитектурное место)  
 "Николаевский ярот (ярыг)  
 императора Александра II"

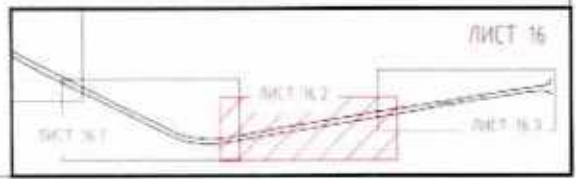
M 1:5000



Общая схема раскладки объекта на листы



Лист № 16.2 вынесен листы № 16.2 и № 17  
 Детальная схема раскладки листа № 2









Зона 1 и Зона 2 в границах территории объекта культурного наследия регионального значения (достопримечательное место)

“Новоладожский канал (канал императора Александра II)”,

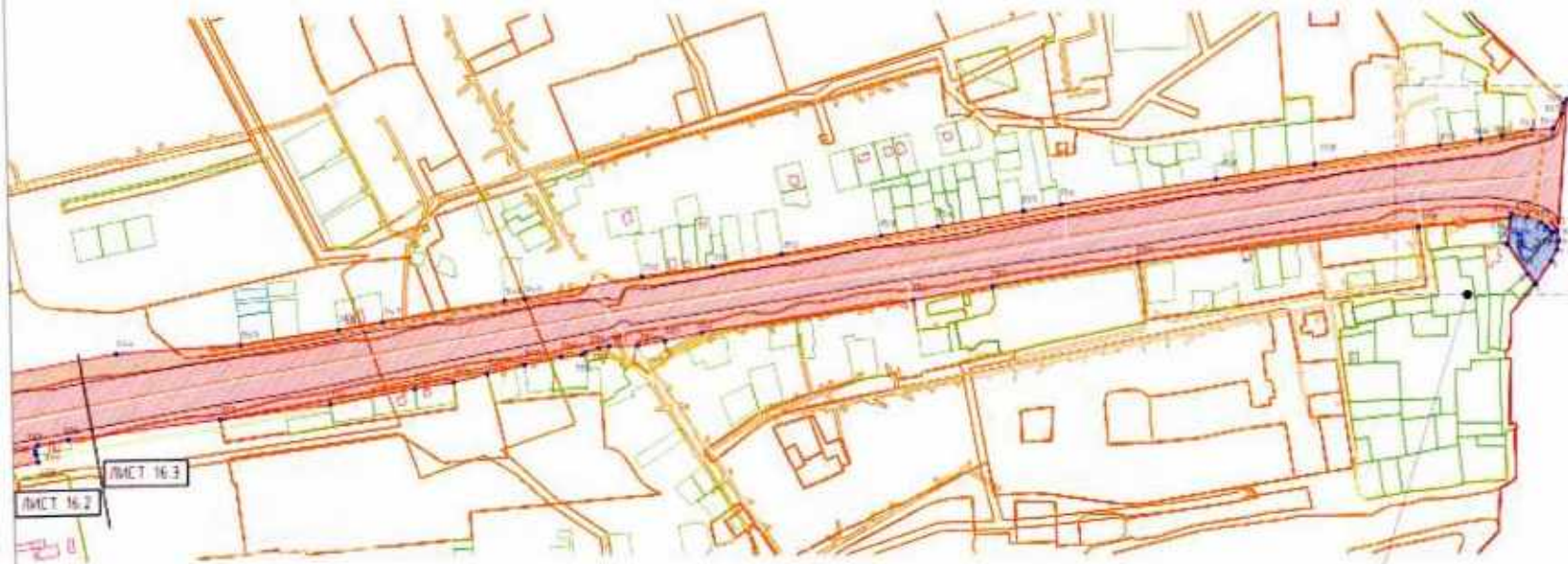
по адресу: Ленинградская обл., Волховский муниципальный район, Новоладожское городское поселение, г. Новая Ладога, Кировский муниципальный район, Шлиссельбургское городское поселение, г. Шлиссельбург, от реки Волхов до реки Невы, вдоль южного берега Ладожского озера

Условные обозначения

-  Граница объекта культурного наследия
-  Граница Государственного кадастра недвижимости
-  Зона 1
-  Зона 2
-  Номера поворотных точек
-  См. детальную схему раскладки на листы

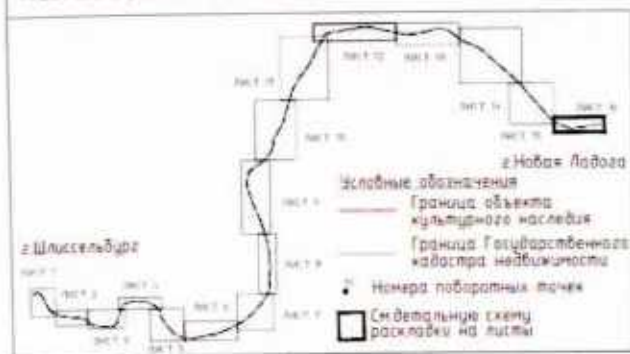
Проект плана зоны территории  
 объекта культурного наследия  
 регионального значения  
 (историко-степное место)  
 Новгородский канал (канал  
 императора Александра II

М 1:5000

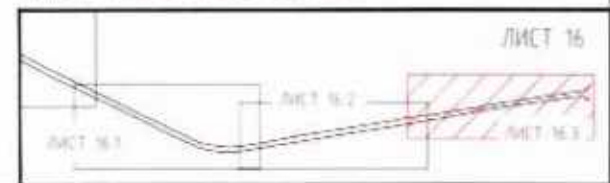


Фрагмент  
 См. Лист 17

Общая схема раскладки объекта на листы



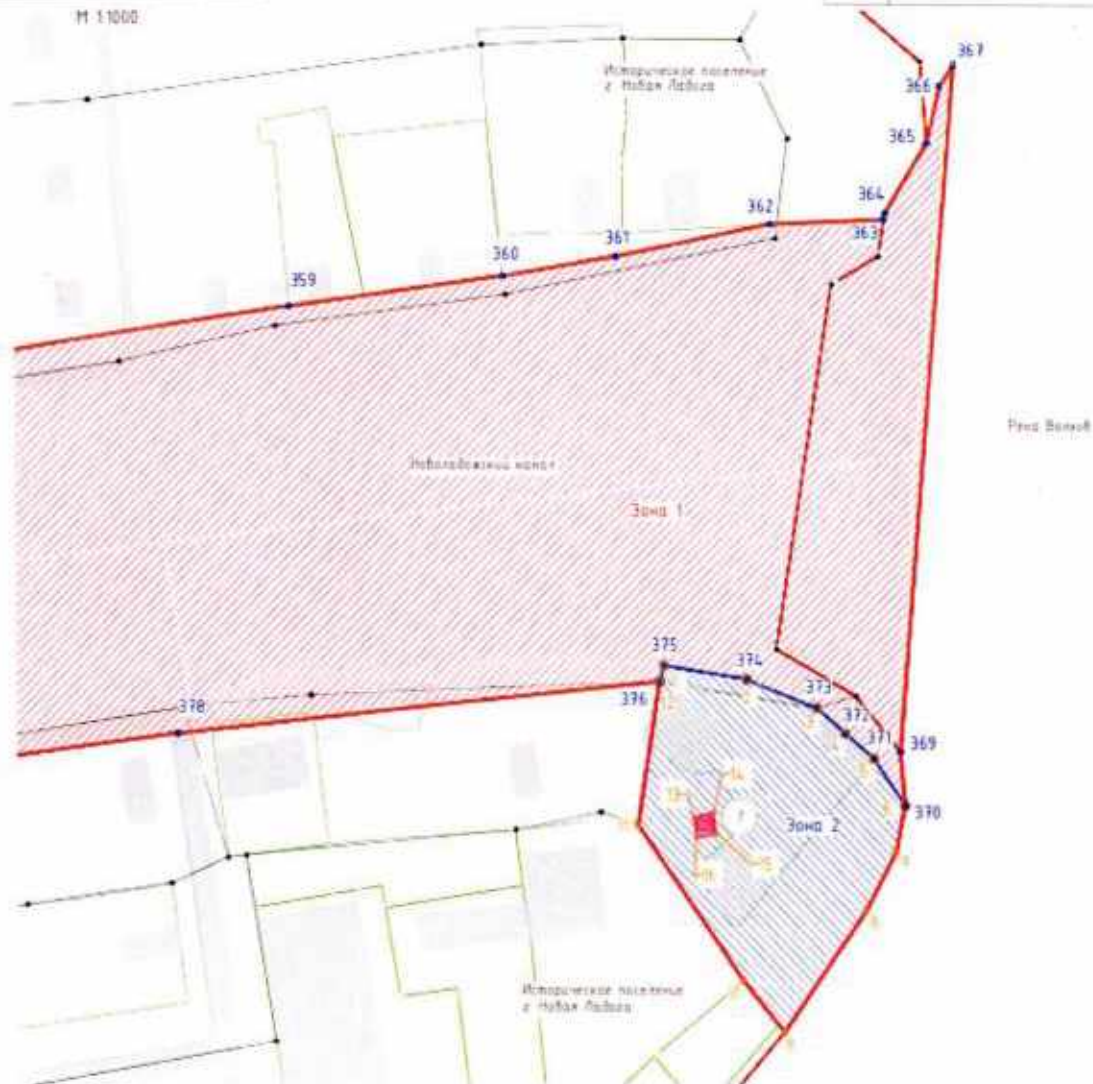
ЛИСТ 16 (включает листы 16.1, 16.2 и 16.3)  
 Детальная схема раскладки листа 16.3





Проект плана границ территории объекта культурного наследия регионального значения (вспомогательное место) "Новоладовский канал (канал императора Александра III)"

М 1:1000



ЭКСПЛИКАЦИЯ ТАБЛИЦ И СОСРЕДИЧЕНИЯ

№ п/п	Наименование и описание	Кол-во
1	Объект: сооруженный в честь строительства Ладожского канала	1

ЛИСТ 11 План участков Зоны 1 и Зоны 2 1:1000

