

ОПИСАНИЕ МЕСТОПОЛОЖЕНИЯ ГРАНИЦ
Зона застройки среднеэтажными жилыми домами (Ж-3)

(наименование объекта, местоположение границ которого описано (далее - объект))

Раздел 1

Сведения об объекте

№ п/п	Характеристики объекта	Описание характеристик
1	2	3
1	Местоположение объекта	Мурманская область, г Заозерск
2	Площадь объекта ± величина погрешности определения площади (P ± ΔP)	364 825 м ² ± 25 м ²

ОПИСАНИЕ МЕСТОПОЛОЖЕНИЯ ГРАНИЦ
Зона застройки среднеэтажными жилыми домами (Ж-3)

(наименование объекта, местоположение границ которого описано (далее - объект))

Раздел 1

Сведения об объекте

№ п/п	Характеристики объекта	Описание характеристик
1	2	3
3	Иные характеристики объекта	<p>Вид объекта реестра границ: Территориальная зона</p> <p>Виды разрешенного использования земельных участков, расположенных в территориальной зоне:</p> <p>Основной вид разрешенного использования: Среднеэтажная жилая застройка (2.5)</p> <p>Вспомогательные виды: Обслуживание жилой застройки (2.7), Объекты гаражного назначения (2.7.1)</p> <p>Основной вид разрешенного использования: Точечная многоэтажная жилая застройка (высотная застройка) (2.6)</p> <p>Вспомогательные виды: Обслуживание жилой застройки (2.7), Объекты гаражного назначения (2.7.1)</p> <p>Основной вид разрешенного использования: Образование и просвещение (3.5)</p> <p>Вспомогательные виды: Обслуживание жилой застройки (2.7), Объекты гаражного назначения (2.7.1)</p> <p>Основной вид разрешенного использования: Дошкольное, начальное и среднее общее образование (3.5.1)</p> <p>Вспомогательные виды: Обслуживание жилой застройки (2.7), Объекты гаражного назначения (2.7.1)</p> <p>Основной вид разрешенного использования: Среднее и высшее профессиональное образование (3.5.2)</p> <p>Вспомогательные виды: Обслуживание жилой застройки (2.7), Объекты гаражного назначения (2.7.1)</p> <p>Основной вид разрешенного использования: Земельные участки (территории) общего пользования (12.0)</p> <p>Вспомогательные виды: Обслуживание жилой застройки (2.7), Объекты гаражного назначения (2.7.1)</p> <p>Условно разрешенный вид разрешенного использования: Социальное обслуживание (3.2)</p> <p>Вспомогательные виды: Обслуживание жилой застройки (2.7), Объекты гаражного назначения (2.7.1)</p> <p>Условно разрешенный вид разрешенного использования: Ветеринарное обслуживание (3.10)</p> <p>Вспомогательные виды: Обслуживание жилой застройки (2.7), Объекты гаражного назначения (2.7.1)</p> <p>Условно разрешенный вид разрешенного использования: Амбулаторное ветеринарное обслуживание (3.10.1)</p> <p>Вспомогательные виды: Обслуживание жилой застройки (2.7), Объекты гаражного назначения (2.7.1)</p> <p>Условно разрешенный вид разрешенного использования: Объекты торговли (торговые центры, торгово-развлекательные центры (комплексы) (4.2)</p> <p>Вспомогательные виды: Обслуживание жилой застройки (2.7), Объекты гаражного назначения (2.7.1)</p> <p>Условно разрешенный вид разрешенного использования: Рынки (4.3)</p> <p>Вспомогательные виды: Обслуживание жилой застройки (2.7), Объекты гаражного назначения (2.7.1)</p> <p>Условно разрешенный вид разрешенного использования: Развлечения (4.8)</p> <p>Вспомогательные виды: Обслуживание жилой застройки (2.7), Объекты гаражного назначения (2.7.1)</p> <p>Условно разрешенный вид разрешенного использования: Обслуживание автотранспорта (4.9)</p> <p>Вспомогательные виды: Обслуживание жилой застройки (2.7), Объекты гаражного назначения (2.7.1)</p> <p>Условно разрешенный вид разрешенного использования: Объекты придорожного сервиса (4.9.1)</p> <p>Вспомогательные виды: Обслуживание жилой застройки (2.7),</p>

ОПИСАНИЕ МЕСТОПОЛОЖЕНИЯ ГРАНИЦ
Зона застройки среднеэтажными жилыми домами (Ж-3)

(наименование объекта, местоположение границ которого описано (далее - объект))

Раздел 1

Сведения об объекте		
№ п/п	Характеристики объекта	Описание характеристик
1	2	3
		Объекты гаражного назначения (2.7.1)

Раздел 2

Сведения о местоположении границ объекта

1. Система координат МСК-51, зона 1					
2. Сведения о характерных точках границ объекта					
Обозначение характерных точек границ	Координаты, м		Метод определения координат характерной точки	Средняя квадратическая погрешность положения характерной точки (Mf), м	Описание обозначения точки на местности (при наличии)
	X	Y			
1	2	3	4	5	6
Терзона Ж 3(2)					
40634	691 286,58	1 416 603,71	Картометрический метод	25,00	—
40709	691 472,24	1 416 565,54			
40708	691 523,40	1 416 579,87			
40707	691 523,31	1 416 572,73			
40706	691 519,59	1 416 555,51			
40705	691 520,37	1 416 550,56			
40704	691 529,80	1 416 548,58			
40703	691 529,32	1 416 546,26			
40702	691 525,66	1 416 533,98			
40701	691 524,12	1 416 526,90			
40700	691 519,87	1 416 528,59			
40699	691 518,55	1 416 528,82			
40698	691 516,02	1 416 529,18			
40697	691 488,58	1 416 535,32			
40696	691 487,08	1 416 536,47			
40695	691 486,17	1 416 537,78			
40694	691 477,16	1 416 539,41			
40693	691 474,71	1 416 538,38			
40692	691 441,56	1 416 545,54			
40691	691 434,12	1 416 510,82			
40690	691 352,05	1 416 529,04			
40689	691 342,33	1 416 531,76			
40688	691 281,37	1 416 547,49			
40687	691 273,71	1 416 512,18			
40686	691 267,15	1 416 481,91			
40685	691 260,22	1 416 449,94			
40684	691 274,28	1 416 446,88			
40683	691 322,05	1 416 436,48			
40682	691 349,89	1 416 430,37			
40681	691 348,67	1 416 424,81			
40680	691 346,45	1 416 414,68			
40679	691 333,59	1 416 354,79			
40678	691 333,04	1 416 352,13			
40677	691 330,55	1 416 340,17			
40676	691 319,21	1 416 301,00			
40675	691 314,67	1 416 303,12			
40674	691 313,51	1 416 300,09			
40673	691 303,41	1 416 303,16			
40672	691 256,78	1 416 298,41			
40671	691 256,30	1 416 291,71			
40670	691 251,06	1 416 291,42			
40669	691 251,28	1 416 297,29			
40668	691 235,62	1 416 296,47			
40667	691 235,52	1 416 298,62			
40666	691 232,38	1 416 298,48			
40665	691 232,48	1 416 296,22			

Раздел 2

Сведения о местоположении границ объекта

1	2	3	4	5	6
40664	691 225,24	1 416 295,33	Картометрический метод	25,00	—
40663	691 225,46	1 416 305,77		25,00	
40662	691 225,00	1 416 311,00		25,00	
40661	691 211,64	1 416 311,63		25,00	
40660	691 183,00	1 416 310,00		25,00	
40659	691 138,00	1 416 320,00		25,00	
40658	691 070,00	1 416 346,00		25,00	
40657	691 000,00	1 416 404,00		25,00	
40656	690 917,00	1 416 468,00		25,00	
40655	690 914,90	1 416 489,84		25,00	
40654	690 933,89	1 416 514,67		25,00	
40653	690 937,80	1 416 534,70		25,00	
40652	691 018,43	1 416 517,55		25,00	
40651	691 041,23	1 416 512,70		25,00	
40650	691 110,59	1 416 497,94		25,00	
40649	691 106,61	1 416 476,47		25,00	
40648	691 120,48	1 416 473,83		25,00	
40647	691 130,37	1 416 514,90		25,00	
40646	691 131,27	1 416 518,61		25,00	
40645	691 222,78	1 416 577,04		25,00	
40644	691 230,40	1 416 579,26		25,00	
40643	691 250,71	1 416 584,75		25,00	
40642	691 258,15	1 416 584,76		25,00	
40641	691 256,41	1 416 576,50		25,00	
40640	691 266,55	1 416 574,51		25,00	
40639	691 268,15	1 416 582,74		25,00	
40638	691 267,13	1 416 584,63		25,00	
40637	691 277,16	1 416 583,05		25,00	
40636	691 271,00	1 416 590,00		25,00	
40635	691 283,00	1 416 591,00		25,00	
40634	691 286,58	1 416 603,71	25,00		
Вырез 1 из 4					
40710	691 170,69	1 416 434,11	Картометрический метод	25,00	—
40711	691 158,89	1 416 377,46		25,00	
40712	691 233,03	1 416 362,09		25,00	
40713	691 243,98	1 416 416,95		25,00	
40710	691 170,69	1 416 434,11		25,00	
Вырез 2 из 4					
40714	690 997,09	1 416 478,98	Картометрический метод	25,00	—
40715	691 003,36	1 416 477,76		25,00	
40716	691 005,65	1 416 492,85		25,00	
40717	690 999,61	1 416 493,88		25,00	
40714	690 997,09	1 416 478,98		25,00	
Вырез 3 из 4					
40718	691 095,99	1 416 432,16	Картометрический метод	25,00	—
40719	691 102,71	1 416 430,80		25,00	
40720	691 105,10	1 416 441,81		25,00	
40721	691 098,45	1 416 443,23		25,00	
40718	691 095,99	1 416 432,16		25,00	
Вырез 4 из 4					
40722	691 305,66	1 416 394,12	Картометрический метод	25,00	—
40723	691 311,78	1 416 392,53		25,00	
40724	691 314,27	1 416 403,05		25,00	
40725	691 307,92	1 416 404,06		25,00	
40726	691 307,26	1 416 401,12		25,00	

Раздел 2

Сведения о местоположении границ объекта

1	2	3	4	5	6
40722	691 305,66	1 416 394,12	Картометрический метод	25,00	—
Терзона Ж 3(3)					
40710	691 170,69	1 416 434,11	Картометрический метод	25,00	—
40711	691 158,89	1 416 377,46		25,00	
40712	691 233,03	1 416 362,09		25,00	
40713	691 243,98	1 416 416,95		25,00	
40710	691 170,69	1 416 434,11		25,00	
Терзона Ж 3(4)					
40714	690 997,09	1 416 478,98	Картометрический метод	25,00	—
40715	691 003,36	1 416 477,76		25,00	
40716	691 005,65	1 416 492,85		25,00	
40717	690 999,61	1 416 493,88		25,00	
40714	690 997,09	1 416 478,98		25,00	
Терзона Ж 3(5)					
40718	691 095,99	1 416 432,16	Картометрический метод	25,00	—
40719	691 102,71	1 416 430,80		25,00	
40720	691 105,10	1 416 441,81		25,00	
40721	691 098,45	1 416 443,23		25,00	
40718	691 095,99	1 416 432,16		25,00	
Терзона Ж 3(6)					
40722	691 305,66	1 416 394,12	Картометрический метод	25,00	—
40723	691 311,78	1 416 392,53		25,00	
40724	691 314,27	1 416 403,05		25,00	
40725	691 307,92	1 416 404,06		25,00	
40726	691 307,26	1 416 401,12		25,00	
40722	691 305,66	1 416 394,12		25,00	
Терзона Ж 3(7)					
40727	690 980,28	1 416 376,50	Картометрический метод	25,00	—
40793	691 041,20	1 416 323,95		25,00	
40792	691 045,75	1 416 319,44		25,00	
40791	691 030,28	1 416 298,24		25,00	
40790	691 032,82	1 416 296,79		25,00	
40789	691 054,63	1 416 284,77		25,00	
40788	691 071,59	1 416 274,94		25,00	
40787	691 096,51	1 416 259,82		25,00	
40786	691 075,62	1 416 225,44		25,00	
40785	691 007,02	1 416 265,86		25,00	
40784	691 004,55	1 416 264,72		25,00	
40783	691 001,17	1 416 259,62		25,00	
40782	691 000,61	1 416 257,37		25,00	
40781	690 992,36	1 416 248,01		25,00	
40780	690 985,31	1 416 235,90		25,00	
40779	690 985,38	1 416 232,24		25,00	
40778	690 989,46	1 416 227,04		25,00	
40777	691 012,07	1 416 213,42		25,00	
40776	691 020,07	1 416 209,02		25,00	
40775	691 022,21	1 416 208,07		25,00	
40774	691 031,17	1 416 203,02		25,00	
40773	691 040,77	1 416 197,19		25,00	
40772	691 042,71	1 416 196,01		25,00	
40771	691 046,35	1 416 194,07		25,00	
40770	691 049,68	1 416 193,85		25,00	
40769	691 056,31	1 416 193,23		25,00	
40768	691 051,62	1 416 185,33		25,00	
40767	691 061,17	1 416 179,63	25,00		

Раздел 2

Сведения о местоположении границ объекта

1	2	3	4	5	6
40766	691 064,07	1 416 177,90	Картометрический метод	25,00	—
40765	691 031,67	1 416 126,24		25,00	
40764	691 027,18	1 416 129,20		25,00	
40763	691 013,60	1 416 106,69		25,00	
40762	690 964,40	1 416 136,36		25,00	
40761	690 961,13	1 416 138,55		25,00	
40760	690 915,71	1 416 067,71		25,00	
40759	690 901,32	1 416 077,38		25,00	
40758	690 897,56	1 416 082,43		25,00	
40757	690 895,25	1 416 083,91		25,00	
40756	690 884,67	1 416 088,20		25,00	
40755	690 814,69	1 416 135,17		25,00	
40754	690 808,43	1 416 139,67		25,00	
40753	690 804,34	1 416 139,94		25,00	
40752	690 783,83	1 416 152,93		25,00	
40751	690 754,89	1 416 171,81		25,00	
40750	690 758,79	1 416 178,64		25,00	
40749	690 793,27	1 416 232,94		25,00	
40748	690 830,10	1 416 290,49		25,00	
40747	690 832,75	1 416 295,19		25,00	
40746	690 864,09	1 416 275,49		25,00	
40745	690 894,76	1 416 314,01		25,00	
40744	690 899,22	1 416 310,50		25,00	
40743	690 897,29	1 416 307,95		25,00	
40742	690 905,02	1 416 299,03		25,00	
40741	690 913,13	1 416 292,86		25,00	
40740	690 921,00	1 416 303,09		25,00	
40739	690 920,47	1 416 305,83		25,00	
40738	690 909,65	1 416 314,08		25,00	
40737	690 916,58	1 416 320,87		25,00	
40736	690 921,24	1 416 317,32		25,00	
40735	690 926,43	1 416 323,36		25,00	
40734	690 937,32	1 416 336,04		25,00	
40733	690 932,51	1 416 339,96		25,00	
40732	690 948,86	1 416 360,85	25,00		
40731	690 955,75	1 416 355,67	25,00		
40730	690 958,29	1 416 359,07	25,00		
40729	690 962,06	1 416 364,19	25,00		
40728	690 975,43	1 416 370,36	25,00		
40727	690 980,28	1 416 376,50	25,00		
Вырез 1 из 4					
40794	690 907,16	1 416 288,14	Картометрический метод	25,00	—
40795	690 857,47	1 416 208,78		25,00	
40796	690 858,16	1 416 206,14		25,00	
40797	690 858,84	1 416 201,86		25,00	
40798	690 930,88	1 416 158,61		25,00	
40799	690 948,18	1 416 189,23		25,00	
40800	690 947,98	1 416 193,82		25,00	
40801	690 950,66	1 416 199,65		25,00	
40802	690 973,58	1 416 240,10		25,00	
40803	690 909,55	1 416 286,41		25,00	
40794	690 907,16	1 416 288,14		25,00	
Вырез 2 из 4					
40804	690 900,02	1 416 141,54	Картометрический метод	25,00	—
40805	690 893,99	1 416 132,26		25,00	

Раздел 2

Сведения о местоположении границ объекта					
1	2	3	4	5	6
40806	690 887,95	1 416 122,97	Картометрический метод	25,00	—
40807	690 897,20	1 416 117,60		25,00	
40808	690 902,71	1 416 126,48		25,00	
40809	690 908,63	1 416 136,04		25,00	
40804	690 900,02	1 416 141,54		25,00	
Вырез 3 из 4					
40810	690 888,38	1 416 296,16	Картометрический метод	25,00	—
40811	690 877,20	1 416 281,51		25,00	
40812	690 882,18	1 416 277,96		25,00	
40813	690 892,99	1 416 292,57		25,00	
40810	690 888,38	1 416 296,16		25,00	
Вырез 4 из 4					
40814	690 836,20	1 416 164,24	Картометрический метод	25,00	—
40815	690 832,19	1 416 157,92		25,00	
40816	690 842,38	1 416 151,25		25,00	
40817	690 846,45	1 416 157,54		25,00	
40814	690 836,20	1 416 164,24		25,00	
Терзона Ж 3(8)					
40794	690 907,16	1 416 288,14	Картометрический метод	25,00	—
40795	690 857,47	1 416 208,78		25,00	
40796	690 858,16	1 416 206,14		25,00	
40797	690 858,84	1 416 201,86		25,00	
40798	690 930,88	1 416 158,61		25,00	
40799	690 948,18	1 416 189,23		25,00	
40800	690 947,98	1 416 193,82		25,00	
40801	690 950,66	1 416 199,65		25,00	
40802	690 973,58	1 416 240,10		25,00	
40803	690 909,55	1 416 286,41		25,00	
40794	690 907,16	1 416 288,14		25,00	
Терзона Ж 3(9)					
40804	690 900,02	1 416 141,54	Картометрический метод	25,00	—
40805	690 893,99	1 416 132,26		25,00	
40806	690 887,95	1 416 122,97		25,00	
40807	690 897,20	1 416 117,60		25,00	
40808	690 902,71	1 416 126,48		25,00	
40809	690 908,63	1 416 136,04		25,00	
40804	690 900,02	1 416 141,54		25,00	
Терзона Ж 3(10)					
40810	690 888,38	1 416 296,16	Картометрический метод	25,00	—
40811	690 877,20	1 416 281,51		25,00	
40812	690 882,18	1 416 277,96		25,00	
40813	690 892,99	1 416 292,57		25,00	
40810	690 888,38	1 416 296,16		25,00	
Терзона Ж 3(11)					
40814	690 836,20	1 416 164,24	Картометрический метод	25,00	—
40815	690 832,19	1 416 157,92		25,00	
40816	690 842,38	1 416 151,25		25,00	
40817	690 846,45	1 416 157,54		25,00	
40814	690 836,20	1 416 164,24		25,00	
Терзона Ж 3(12)					
40818	690 699,90	1 416 378,45	Картометрический метод	25,00	—
40819	690 695,50	1 416 371,33		25,00	
40820	690 688,21	1 416 375,83		25,00	
40821	690 665,48	1 416 335,23		25,00	
40822	690 672,15	1 416 330,94		25,00	

Раздел 2

Сведения о местоположении границ объекта					
1	2	3	4	5	6
40823	690 661,46	1 416 313,10	Картометрический метод	25,00	—
40824	690 649,68	1 416 293,00		25,00	
40825	690 643,31	1 416 290,79		25,00	
40826	690 626,76	1 416 285,43		25,00	
40827	690 610,20	1 416 259,48		25,00	
40828	690 594,33	1 416 234,44		25,00	
40829	690 645,22	1 416 202,37		25,00	
40830	690 663,31	1 416 190,99		25,00	
40831	690 679,07	1 416 215,87		25,00	
40832	690 704,21	1 416 199,91		25,00	
40833	690 705,53	1 416 201,86		25,00	
40834	690 717,14	1 416 222,18		25,00	
40835	690 720,24	1 416 220,26		25,00	
40836	690 726,37	1 416 230,15		25,00	
40837	690 724,49	1 416 231,32		25,00	
40838	690 727,33	1 416 235,92		25,00	
40839	690 726,26	1 416 236,54		25,00	
40840	690 727,57	1 416 238,65		25,00	
40841	690 729,65	1 416 240,79		25,00	
40842	690 738,84	1 416 255,16		25,00	
40843	690 742,41	1 416 261,02		25,00	
40844	690 744,85	1 416 259,47		25,00	
40845	690 751,06	1 416 269,24		25,00	
40846	690 748,46	1 416 270,88		25,00	
40847	690 751,59	1 416 275,88		25,00	
40848	690 754,11	1 416 274,33		25,00	
40849	690 756,69	1 416 278,03		25,00	
40850	690 753,32	1 416 280,45		25,00	
40851	690 752,77	1 416 280,64		25,00	
40852	690 753,32	1 416 280,45		25,00	
40853	690 762,17	1 416 297,90		25,00	
40854	690 764,44	1 416 301,80		25,00	
40855	690 769,57	1 416 298,54		25,00	
40856	690 776,05	1 416 308,76		25,00	
40857	690 773,68	1 416 310,26		25,00	
40858	690 779,31	1 416 319,33	25,00		
40859	690 780,30	1 416 321,39	25,00		
40860	690 780,12	1 416 330,01	25,00		
40861	690 732,86	1 416 359,21	25,00		
40818	690 699,90	1 416 378,45	25,00		
Терзона Ж 3(13)					
40862	691 530,29	1 416 386,38	Картометрический метод	25,00	—
40863	691 521,45	1 416 345,52		25,00	
40864	691 520,33	1 416 340,43		25,00	
40865	691 515,12	1 416 312,04		25,00	
40866	691 598,94	1 416 292,54		25,00	
40867	691 605,97	1 416 328,17		25,00	
40868	691 607,39	1 416 335,49		25,00	
40869	691 610,63	1 416 351,97		25,00	
40870	691 613,16	1 416 365,42		25,00	
40871	691 606,45	1 416 370,04		25,00	
40862	691 530,29	1 416 386,38		25,00	
Терзона Ж 3(14)					
40872	691 889,73	1 416 584,19	Картометрический метод	25,00	—
41095	691 880,65	1 416 580,06		25,00	

Раздел 2

Сведения о местоположении границ объекта

1	2	3	4	5	6
41094	691 871,23	1 416 576,85	Картометрический метод	25,00	—
41093	691 856,74	1 416 574,55		25,00	
41092	691 847,31	1 416 573,17		25,00	
41091	691 842,66	1 416 574,83		25,00	
41090	691 827,28	1 416 578,66		25,00	
41089	691 821,17	1 416 550,24		25,00	
41088	691 815,00	1 416 520,73		25,00	
41087	691 778,44	1 416 527,87		25,00	
41086	691 766,78	1 416 530,29		25,00	
41085	691 720,30	1 416 552,29		25,00	
41084	691 655,49	1 416 565,15		25,00	
41083	691 653,00	1 416 555,02		25,00	
41082	691 654,02	1 416 544,53		25,00	
41081	691 647,89	1 416 514,45		25,00	
41080	691 691,05	1 416 504,33		25,00	
41079	691 692,40	1 416 510,15		25,00	
41078	691 725,90	1 416 502,92		25,00	
41077	691 748,99	1 416 497,93		25,00	
41076	691 738,29	1 416 447,11		25,00	
41075	691 757,21	1 416 428,22		25,00	
41074	691 783,83	1 416 422,13		25,00	
41073	691 791,31	1 416 420,51		25,00	
41072	691 800,85	1 416 456,77		25,00	
41071	691 812,18	1 416 453,60		25,00	
41070	691 832,42	1 416 451,88		25,00	
41069	691 815,45	1 416 372,04		25,00	
41068	691 804,00	1 416 349,78		25,00	
41067	691 801,99	1 416 340,05		25,00	
41066	691 788,12	1 416 315,79		25,00	
41065	691 793,13	1 416 312,95		25,00	
41064	691 789,87	1 416 297,57		25,00	
41063	691 781,45	1 416 257,93		25,00	
41062	691 780,05	1 416 251,07		25,00	
41061	691 756,63	1 416 256,52		25,00	
41060	691 699,89	1 416 270,51		25,00	
41059	691 710,03	1 416 313,57		25,00	
41058	691 717,32	1 416 348,72		25,00	
41057	691 694,54	1 416 354,00		25,00	
41056	691 677,42	1 416 276,40		25,00	
41055	691 653,36	1 416 255,45		25,00	
41054	691 647,76	1 416 231,60		25,00	
41053	691 670,53	1 416 226,74	25,00		
41052	691 670,38	1 416 225,04	25,00		
41051	691 731,17	1 416 210,78	25,00		
41050	691 756,75	1 416 205,19	25,00		
41049	691 756,97	1 416 204,20	25,00		
41048	691 756,27	1 416 201,31	25,00		
41047	691 767,25	1 416 198,69	25,00		
41046	691 768,19	1 416 202,62	25,00		
41045	691 798,58	1 416 196,68	25,00		
41044	691 809,12	1 416 194,52	25,00		
41043	691 807,78	1 416 189,67	25,00		
41042	691 797,55	1 416 191,98	25,00		
41041	691 789,84	1 416 154,99	25,00		
41040	691 780,62	1 416 110,48	25,00		

Раздел 2

Сведения о местоположении границ объекта

1	2	3	4	5	6
41039	691 779,83	1 416 106,49	Картометрический метод	25,00	—
41038	691 772,09	1 416 069,76		25,00	
41037	691 865,44	1 416 050,49		25,00	
41036	691 867,62	1 416 050,04		25,00	
41035	691 861,09	1 416 020,49		25,00	
41034	691 859,13	1 416 016,76		25,00	
41033	691 856,10	1 416 014,64		25,00	
41032	691 764,70	1 416 033,98		25,00	
41031	691 761,46	1 416 041,54		25,00	
41030	691 753,67	1 416 043,15		25,00	
41029	691 749,63	1 416 048,74		25,00	
41028	691 752,98	1 416 065,20		25,00	
41027	691 755,17	1 416 076,26		25,00	
41026	691 756,51	1 416 083,03		25,00	
41025	691 693,32	1 416 096,49		25,00	
41024	691 558,47	1 416 108,24		25,00	
41023	691 544,69	1 416 105,01		25,00	
41022	691 519,15	1 416 098,52		25,00	
41021	691 519,39	1 416 082,82		25,00	
41020	691 512,92	1 416 054,48		25,00	
41019	691 510,69	1 416 034,33		25,00	
41018	691 545,01	1 416 027,21		25,00	
41017	691 560,00	1 416 008,07		25,00	
41016	691 557,49	1 415 996,17		25,00	
41015	691 561,30	1 415 994,71		25,00	
41014	691 562,83	1 415 994,11		25,00	
41013	691 574,80	1 415 988,35		25,00	
41012	691 572,11	1 415 976,36		25,00	
41011	691 562,88	1 415 935,34		25,00	
41010	691 553,44	1 415 891,78		25,00	
41009	691 552,96	1 415 889,53		25,00	
41008	691 534,22	1 415 893,88		25,00	
41007	691 524,79	1 415 896,07		25,00	
41006	691 521,47	1 415 879,51		25,00	
41005	691 443,90	1 415 896,50		25,00	
41004	691 424,85	1 415 900,68		25,00	
41003	691 405,82	1 415 904,60		25,00	
41002	691 399,26	1 415 906,00		25,00	
41001	691 378,00	1 415 875,00		25,00	
41000	691 373,00	1 415 861,00		25,00	
40999	691 347,47	1 415 832,13		25,00	
40998	691 338,84	1 415 821,40		25,00	
40997	691 331,66	1 415 812,47		25,00	
40996	691 315,00	1 415 801,00		25,00	
40995	691 290,00	1 415 791,00		25,00	
40994	691 280,00	1 415 786,00		25,00	
40993	691 267,00	1 415 769,00		25,00	
40992	691 257,00	1 415 765,00		25,00	
40991	691 214,00	1 415 774,00	25,00		
40990	691 201,00	1 415 777,00	25,00		
40989	691 191,94	1 415 788,23	25,00		
40988	691 184,47	1 415 788,05	25,00		
40987	691 154,89	1 415 787,35	25,00		
40986	691 154,37	1 415 810,28	25,00		
40985	691 153,31	1 415 816,22	25,00		

Раздел 2

Сведения о местоположении границ объекта

1	2	3	4	5	6
40984	691 150,58	1 415 822,20	Картометрический метод	25,00	—
40983	691 142,82	1 415 821,93		25,00	
40982	691 127,45	1 415 810,05		25,00	
40981	691 125,11	1 415 811,15		25,00	
40980	691 115,39	1 415 795,55		25,00	
40979	691 094,06	1 415 795,19		25,00	
40978	691 093,77	1 415 789,23		25,00	
40977	691 089,00	1 415 790,00		25,00	
40976	691 058,41	1 415 787,39		25,00	
40975	691 060,73	1 415 728,38		25,00	
40974	691 061,61	1 415 705,24		25,00	
40973	691 026,86	1 415 703,58		25,00	
40972	691 027,22	1 415 693,47		25,00	
40971	691 030,01	1 415 620,78		25,00	
40970	691 157,34	1 415 656,12		25,00	
40969	691 229,37	1 415 684,73		25,00	
40968	691 352,77	1 415 734,88		25,00	
40967	691 570,80	1 415 821,78		25,00	
40966	691 694,10	1 415 872,25		25,00	
40965	691 731,51	1 415 886,46		25,00	
40964	691 774,26	1 415 902,87		25,00	
40963	691 807,87	1 415 915,40		25,00	
40962	691 814,40	1 415 916,20		25,00	
40961	691 823,32	1 415 914,47		25,00	
40960	691 828,27	1 415 919,55		25,00	
40959	691 829,24	1 415 923,49		25,00	
40958	691 839,51	1 415 965,63		25,00	
40957	691 844,52	1 415 977,43		25,00	
40956	691 847,51	1 415 979,13		25,00	
40955	691 850,81	1 415 982,26		25,00	
40954	691 853,75	1 415 987,30		25,00	
40953	691 864,45	1 415 990,44		25,00	
40952	691 895,78	1 415 984,33		25,00	
40951	691 897,23	1 415 986,72		25,00	
40950	691 903,13	1 415 985,60		25,00	
40949	691 899,00	1 415 960,60		25,00	
40948	691 909,99	1 415 955,88		25,00	
40947	691 907,16	1 415 949,35		25,00	
40946	691 896,09	1 415 954,08		25,00	
40945	691 893,23	1 415 944,89		25,00	
40944	691 880,11	1 415 949,31		25,00	
40943	691 872,09	1 415 913,46		25,00	
40942	691 871,23	1 415 909,60		25,00	
40941	691 865,23	1 415 906,61		25,00	
40940	692 011,49	1 415 872,79		25,00	
40939	692 013,31	1 415 878,14		25,00	
40938	692 016,49	1 415 892,59		25,00	
40937	691 997,72	1 415 896,70		25,00	
40936	692 007,73	1 415 942,53	25,00		
40935	692 023,21	1 416 015,97	25,00		
40934	692 012,56	1 416 022,90	25,00		
40933	692 002,16	1 416 024,04	25,00		
40932	691 997,58	1 416 025,03	25,00		
40931	691 994,13	1 416 024,15	25,00		
40930	691 989,42	1 416 025,34	25,00		

Раздел 2

Сведения о местоположении границ объекта					
1	2	3	4	5	6
40929	691 983,84	1 416 028,00	Картометрический метод	25,00	—
40928	691 929,96	1 416 049,63		25,00	
40927	691 916,73	1 416 052,58		25,00	
40926	691 920,12	1 416 070,43		25,00	
40925	691 921,49	1 416 077,63		25,00	
40924	691 924,94	1 416 090,81		25,00	
40923	691 928,26	1 416 094,07		25,00	
40922	691 931,14	1 416 103,65		25,00	
40921	691 939,92	1 416 142,84		25,00	
40920	691 933,79	1 416 143,79		25,00	
40919	691 931,81	1 416 144,56		25,00	
40918	691 935,08	1 416 163,09		25,00	
40917	691 928,24	1 416 164,70		25,00	
40916	691 906,70	1 416 169,78		25,00	
40915	691 897,18	1 416 171,75		25,00	
40914	691 905,00	1 416 214,38		25,00	
40913	691 906,35	1 416 224,31		25,00	
40912	691 901,13	1 416 226,12		25,00	
40911	691 860,50	1 416 234,49		25,00	
40910	691 861,72	1 416 240,18		25,00	
40909	691 864,85	1 416 254,56		25,00	
40908	691 857,45	1 416 256,17		25,00	
40907	691 858,79	1 416 275,80		25,00	
40906	691 871,18	1 416 297,76		25,00	
40905	691 890,50	1 416 319,68		25,00	
40904	691 882,67	1 416 320,82		25,00	
40903	691 861,49	1 416 326,77		25,00	
40902	691 843,06	1 416 335,25		25,00	
40901	691 833,03	1 416 343,04		25,00	
40900	691 825,63	1 416 348,57		25,00	
40899	691 833,61	1 416 360,23		25,00	
40898	691 840,22	1 416 361,27		25,00	
40897	691 844,64	1 416 362,53		25,00	
40896	691 849,01	1 416 365,29		25,00	
40895	691 850,57	1 416 366,85		25,00	
40894	691 853,36	1 416 369,64		25,00	
40893	691 856,80	1 416 375,15		25,00	
40892	691 858,62	1 416 380,42		25,00	
40891	691 860,99	1 416 385,88		25,00	
40890	691 860,89	1 416 391,43		25,00	
40889	691 859,31	1 416 404,28		25,00	
40888	691 859,04	1 416 417,81		25,00	
40887	691 864,02	1 416 442,21		25,00	
40886	691 860,84	1 416 445,17		25,00	
40885	691 853,54	1 416 448,04		25,00	
40884	691 844,63	1 416 450,89		25,00	
40883	691 847,34	1 416 461,35		25,00	
40882	691 852,60	1 416 470,98		25,00	
40881	691 859,25	1 416 477,87	25,00		
40880	691 864,94	1 416 485,67	25,00		
40879	691 871,79	1 416 484,46	25,00		
40878	691 908,08	1 416 522,75	25,00		
40877	691 909,94	1 416 524,80	25,00		
40876	691 911,40	1 416 526,42	25,00		
40875	691 888,88	1 416 549,36	25,00		

Раздел 2

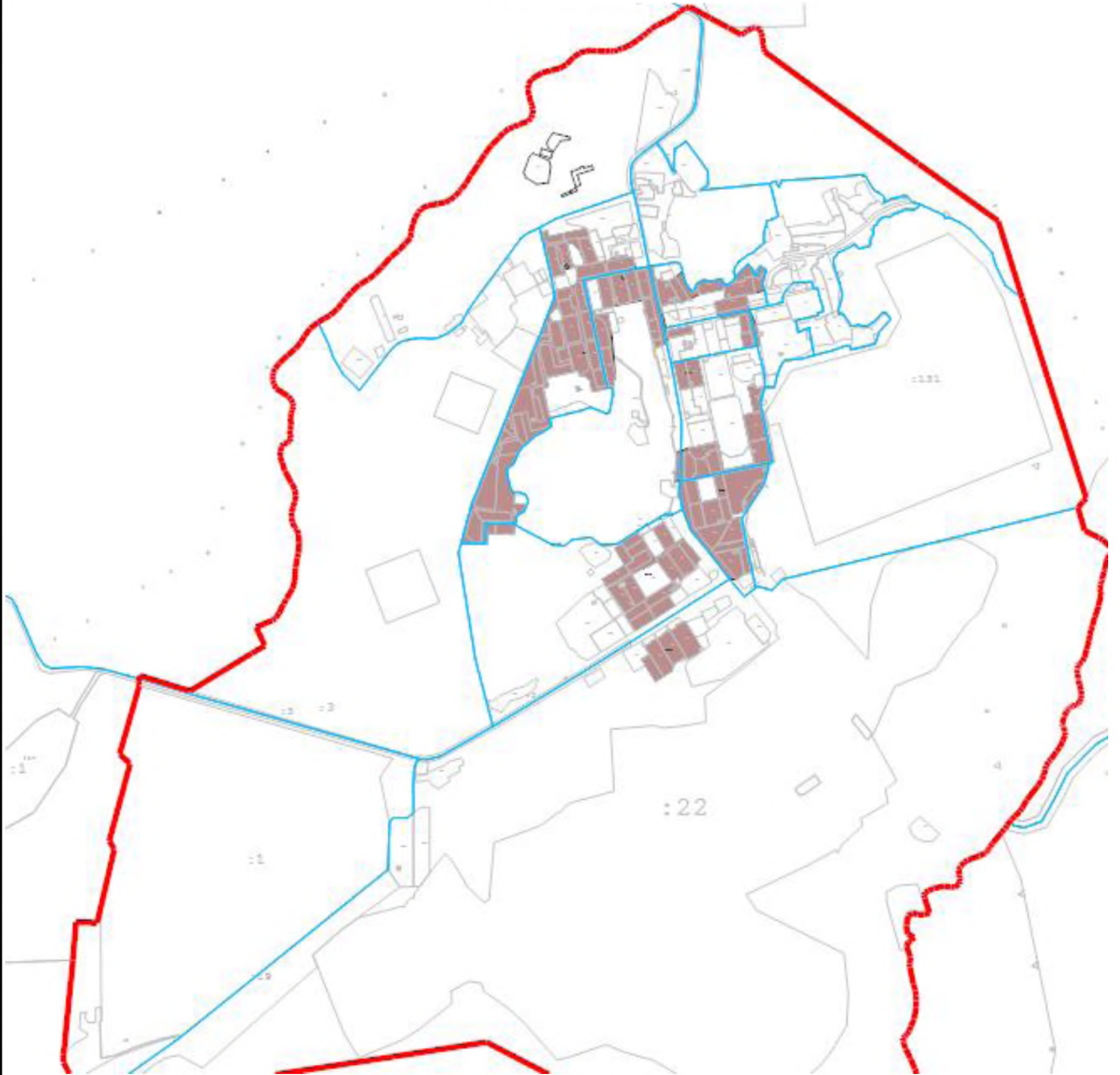
Сведения о местоположении границ объекта

1	2	3	4	5	6
40874	691 907,31	1 416 564,06	Картометрический метод	25,00	—
40873	691 895,49	1 416 582,72		25,00	
40872	691 889,73	1 416 584,19		25,00	
Вырез 1 из 8					
41096	691 908,79	1 416 010,73	Картометрический метод	25,00	—
41097	691 933,26	1 416 005,89		25,00	
41098	691 932,51	1 416 002,82		25,00	
41099	691 953,67	1 415 996,44		25,00	
41100	691 977,83	1 415 972,90		25,00	
41101	691 977,01	1 415 964,29		25,00	
41102	691 975,01	1 415 956,11		25,00	
41103	691 914,36	1 415 969,90		25,00	
41104	691 903,27	1 415 985,57		25,00	
41096	691 908,79	1 416 010,73	25,00		
Вырез 2 из 8					
41105	691 735,29	1 415 941,60	Картометрический метод	25,00	—
41106	691 739,02	1 415 940,80		25,00	
41107	691 743,85	1 415 939,77		25,00	
41108	691 747,64	1 415 938,95		25,00	
41109	691 764,62	1 415 935,31		25,00	
41110	691 764,09	1 415 932,47		25,00	
41111	691 765,44	1 415 932,17		25,00	
41112	691 770,02	1 415 930,49		25,00	
41113	691 771,83	1 415 929,85		25,00	
41114	691 774,18	1 415 928,63		25,00	
41115	691 771,73	1 415 918,19		25,00	
41116	691 751,26	1 415 900,87		25,00	
41117	691 729,51	1 415 905,44		25,00	
41118	691 732,38	1 415 919,51		25,00	
41119	691 731,81	1 415 919,64		25,00	
41120	691 730,50	1 415 919,93		25,00	
41121	691 734,74	1 415 939,10		25,00	
41105	691 735,29	1 415 941,60	25,00		
Вырез 3 из 8					
41122	691 800,18	1 416 304,12	Картометрический метод	25,00	—
41123	691 807,48	1 416 302,33		25,00	
41124	691 801,33	1 416 277,31		25,00	
41125	691 794,03	1 416 279,10		25,00	
41122	691 800,18	1 416 304,12		25,00	
Вырез 4 из 8					
41126	691 132,61	1 415 795,64	Картометрический метод	25,00	—
41127	691 132,97	1 415 790,53		25,00	
41128	691 139,90	1 415 790,88		25,00	
41129	691 140,19	1 415 784,91		25,00	
41130	691 133,35	1 415 784,56		25,00	
41131	691 133,20	1 415 787,15		25,00	
41132	691 118,87	1 415 786,13		25,00	
41133	691 118,17	1 415 794,61		25,00	
41126	691 132,61	1 415 795,64	25,00		
Вырез 5 из 8					
41134	691 866,23	1 416 139,93	Картометрический метод	25,00	—
41135	691 880,84	1 416 137,07		25,00	
41136	691 878,95	1 416 127,82		25,00	
41137	691 864,64	1 416 130,61		25,00	
41134	691 866,23	1 416 139,93		25,00	

Раздел 2






Сведения о местоположении границ объекта					
1	2	3	4	5	6
Вырез 6 из 8					
41138	691 416,16	1 415 854,37	Картометрический метод	25,00	—
41139	691 426,02	1 415 851,99		25,00	
41140	691 424,28	1 415 843,00		25,00	
41141	691 414,23	1 415 845,10		25,00	
41138	691 416,16	1 415 854,37		25,00	
Вырез 7 из 8					
41142	691 804,66	1 416 471,47	Картометрический метод	25,00	—
41143	691 820,17	1 416 467,14		25,00	
41144	691 818,63	1 416 461,64		25,00	
41145	691 803,24	1 416 465,84		25,00	
41142	691 804,66	1 416 471,47		25,00	
Вырез 8 из 8					
41146	691 841,11	1 416 275,21	Картометрический метод	25,00	—
41147	691 848,86	1 416 273,70		25,00	
41148	691 846,60	1 416 264,25		25,00	
41149	691 839,19	1 416 265,89		25,00	
41146	691 841,11	1 416 275,21		25,00	
Терзона Ж 3(15)					
41096	691 908,79	1 416 010,73	Картометрический метод	25,00	—
41097	691 933,26	1 416 005,89		25,00	
41098	691 932,51	1 416 002,82		25,00	
41099	691 953,67	1 415 996,44		25,00	
41100	691 977,83	1 415 972,90		25,00	
41101	691 977,01	1 415 964,29		25,00	
41102	691 975,01	1 415 956,11		25,00	
41103	691 914,36	1 415 969,90		25,00	
41104	691 903,27	1 415 985,57		25,00	
41096	691 908,79	1 416 010,73		25,00	
Терзона Ж 3(16)					
41105	691 735,29	1 415 941,60	Картометрический метод	25,00	—
41106	691 739,02	1 415 940,80		25,00	
41107	691 743,85	1 415 939,77		25,00	
41108	691 747,64	1 415 938,95		25,00	
41109	691 764,62	1 415 935,31		25,00	
41110	691 764,09	1 415 932,47		25,00	
41111	691 765,44	1 415 932,17		25,00	
41112	691 770,02	1 415 930,49		25,00	
41113	691 771,83	1 415 929,85		25,00	
41114	691 774,18	1 415 928,63		25,00	
41115	691 771,73	1 415 918,19		25,00	
41116	691 751,26	1 415 900,87		25,00	
41117	691 729,51	1 415 905,44		25,00	
41118	691 732,38	1 415 919,51		25,00	
41119	691 731,81	1 415 919,64		25,00	
41120	691 730,50	1 415 919,93		25,00	
41121	691 734,74	1 415 939,10		25,00	
41105	691 735,29	1 415 941,60	25,00		
Терзона Ж 3(17)					
41122	691 800,18	1 416 304,12	Картометрический метод	25,00	—
41123	691 807,48	1 416 302,33		25,00	
41124	691 801,33	1 416 277,31		25,00	
41125	691 794,03	1 416 279,10		25,00	
41122	691 800,18	1 416 304,12		25,00	
Терзона Ж 3(18)					

Раздел 4
План границ объекта



Масштаб 1:20 000

Используемые условные знаки и обозначения:

-  - Граница ЗАТО
-  - Граница населенного пункта
-  - Границы кадастрового квартала
-  - Границы земельных участков
-  - Ж-3 Зона застройки среднеэтажными жилыми домами

Подпись _____ Дата « ____ » _____ 20 ____ г.

Место для оттиска печати (при наличии) лица, составившего описание местоположения границ объекта

Прохождение границы		Описание прохождения границы
от точки	до точки	
1	2	3
—	—	—

ОПИСАНИЕ МЕСТОПОЛОЖЕНИЯ ГРАНИЦ
Зона застройки многоэтажными жилыми домами (Ж-4)
(наименование объекта, местоположение границ которого описано (далее - объект))

Раздел 1

Сведения об объекте		
№ п/п	Характеристики объекта	Описание характеристик
1	2	3
1	Местоположение объекта	Мурманская область, г Заозерск
2	Площадь объекта ± величина погрешности определения площади (P ± ΔP)	32 702 м ² ± 25 м ²

ОПИСАНИЕ МЕСТОПОЛОЖЕНИЯ ГРАНИЦ
Зона застройки многоэтажными жилыми домами (Ж-4)

(наименование объекта, местоположение границ которого описано (далее - объект))

Раздел 1

Сведения об объекте

№ п/п	Характеристики объекта	Описание характеристик
1	2	3
3	Иные характеристики объекта	<p>Вид объекта реестра границ: Территориальная зона</p> <p>Виды разрешенного использования земельных участков, расположенных в территориальной зоне:</p> <p>Основной вид разрешенного использования: Многоэтажная жилая застройка (высотная застройка) (2.6)</p> <p>Вспомогательные виды: Обслуживание жилой застройки (2.7), Объекты гаражного назначения (2.7.1)</p> <p>Основной вид разрешенного использования: Точечная среднеэтажная жилая застройка (2.5)</p> <p>Вспомогательные виды: Обслуживание жилой застройки (2.7), Объекты гаражного назначения (2.7.1)</p> <p>Основной вид разрешенного использования: Образование и просвещение (3.5)</p> <p>Вспомогательные виды: Обслуживание жилой застройки (2.7), Объекты гаражного назначения (2.7.1)</p> <p>Основной вид разрешенного использования: Дошкольное, начальное и среднее общее образование (3.5.1)</p> <p>Вспомогательные виды: Обслуживание жилой застройки (2.7), Объекты гаражного назначения (2.7.1)</p> <p>Основной вид разрешенного использования: Среднее и высшее профессиональное образование (3.5.2)</p> <p>Вспомогательные виды: Обслуживание жилой застройки (2.7), Объекты гаражного назначения (2.7.1)</p> <p>Основной вид разрешенного использования: Земельные участки (территории) общего пользования (12.0)</p> <p>Вспомогательные виды: Обслуживание жилой застройки (2.7), Объекты гаражного назначения (2.7.1)</p> <p>Условно разрешенный вид разрешенного использования: Социальное обслуживание (3.2)</p> <p>Вспомогательные виды: Обслуживание жилой застройки (2.7), Объекты гаражного назначения (2.7.1)</p> <p>Условно разрешенный вид разрешенного использования: Ветеринарное обслуживание (3.10)</p> <p>Вспомогательные виды: Обслуживание жилой застройки (2.7), Объекты гаражного назначения (2.7.1)</p> <p>Условно разрешенный вид разрешенного использования: Амбулаторное ветеринарное обслуживание (3.10.1)</p> <p>Вспомогательные виды: Обслуживание жилой застройки (2.7), Объекты гаражного назначения (2.7.1)</p> <p>Условно разрешенный вид разрешенного использования: Объекты торговли (торговые центры, торгово-развлекательные центры (комплексы) (4.2)</p> <p>Вспомогательные виды: Обслуживание жилой застройки (2.7), Объекты гаражного назначения (2.7.1)</p> <p>Условно разрешенный вид разрешенного использования: Рынки (4.3)</p> <p>Вспомогательные виды: Обслуживание жилой застройки (2.7), Объекты гаражного назначения (2.7.1)</p> <p>Условно разрешенный вид разрешенного использования: Развлечения (4.8)</p> <p>Вспомогательные виды: Обслуживание жилой застройки (2.7), Объекты гаражного назначения (2.7.1)</p> <p>Условно разрешенный вид разрешенного использования: Развлечения (4.8)</p> <p>Вспомогательные виды: Обслуживание жилой застройки (2.7), Объекты гаражного назначения (2.7.1)</p> <p>Условно разрешенный вид разрешенного использования: Объекты придорожного сервиса (4.9.1)</p> <p>Вспомогательные виды: Обслуживание жилой застройки (2.7),</p>

ОПИСАНИЕ МЕСТОПОЛОЖЕНИЯ ГРАНИЦ
Зона застройки многоэтажными жилыми домами (Ж-4)
(наименование объекта, местоположение границ которого описано (далее - объект))

Раздел 1

Сведения об объекте		
№ п/п	Характеристики объекта	Описание характеристик
1	2	3
		Объекты гаражного назначения (2.7.1)

Раздел 2

Сведения о местоположении границ объекта

1. Система координат МСК-51, зона 1					
2. Сведения о характерных точках границ объекта					
Обозначение характерных точек границ	Координаты, м		Метод определения координат характерной точки	Средняя квадратическая погрешность положения характерной точки (Mt), м	Описание обозначения точки на местности (при наличии)
	X	Y			
1	2	3	4	5	6
Зона застройки многоэтажными жилыми домами (Ж4)(1)					
1	691 997,29	1 416 185,51	Картометрический метод	25,00	—
19	691 994,41	1 416 183,14		25,00	
18	691 985,31	1 416 183,97		25,00	
17	691 978,34	1 416 153,32		25,00	
16	691 964,20	1 416 156,52		25,00	
15	691 961,00	1 416 138,38		25,00	
14	691 939,92	1 416 142,84		25,00	
13	691 931,14	1 416 103,65		25,00	
12	691 928,26	1 416 094,07		25,00	
11	691 924,94	1 416 090,81		25,00	
10	691 921,49	1 416 077,63		25,00	
9	691 933,32	1 416 075,25		25,00	
8	691 987,12	1 416 059,90		25,00	
7	691 998,00	1 416 102,09		25,00	
6	692 017,76	1 416 096,99		25,00	
5	692 025,13	1 416 102,05		25,00	
4	692 036,20	1 416 157,58		25,00	
3	692 036,95	1 416 161,33		25,00	
2	692 040,11	1 416 174,96		25,00	
1	691 997,29	1 416 185,51	25,00		
Вырез 1 из 1					
20	691 938,88	1 416 117,94	Картометрический метод	25,00	—
21	691 951,83	1 416 114,98		25,00	
22	691 949,94	1 416 107,18		25,00	
23	691 937,09	1 416 110,11		25,00	
20	691 938,88	1 416 117,94		25,00	
Зона застройки многоэтажными жилыми домами (Ж4)(2)					
20	691 938,88	1 416 117,94	Картометрический метод	25,00	—
21	691 951,83	1 416 114,98		25,00	
22	691 949,94	1 416 107,18		25,00	
23	691 937,09	1 416 110,11		25,00	
20	691 938,88	1 416 117,94		25,00	
Зона застройки многоэтажными жилыми домами (Ж4)(3)					
24	691 738,29	1 416 447,11	Картометрический метод	25,00	—
25	691 757,21	1 416 428,22		25,00	
26	691 783,83	1 416 422,13		25,00	
27	691 783,77	1 416 414,34		25,00	
28	691 774,03	1 416 375,21		25,00	
29	691 772,44	1 416 352,91		25,00	
30	691 773,96	1 416 340,05		25,00	
31	691 766,13	1 416 302,37		25,00	
32	691 789,87	1 416 297,57		25,00	
33	691 781,45	1 416 257,93		25,00	
34	691 780,05	1 416 251,07		25,00	
35	691 756,63	1 416 256,52		25,00	
36	691 757,99	1 416 263,21		25,00	

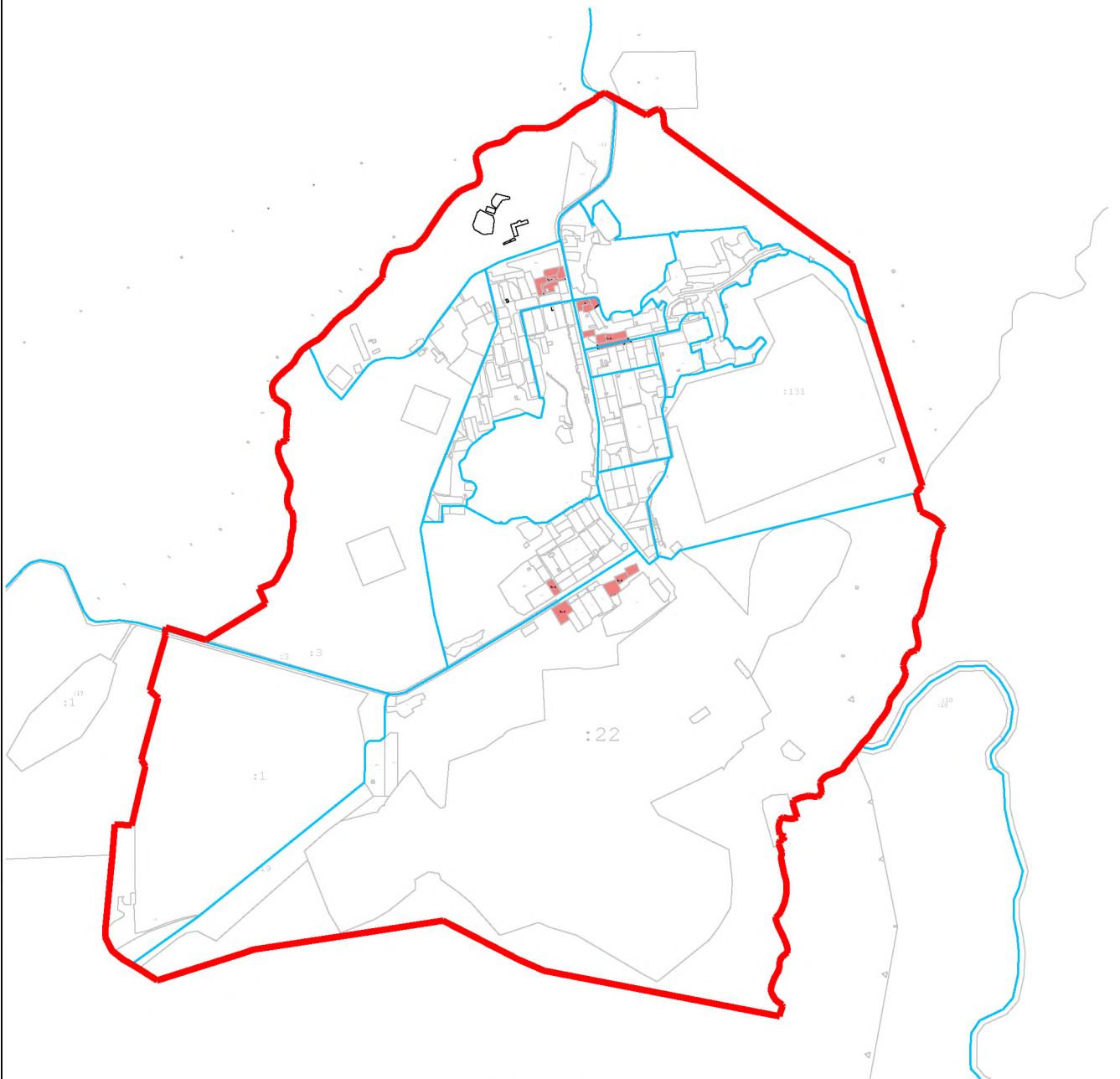
Раздел 2

Сведения о местоположении границ объекта					
1	2	3	4	5	6
37	691 760,22	1 416 273,88	Картометрический метод	25,00	—
38	691 760,38	1 416 273,85		25,00	
39	691 765,39	1 416 293,70		25,00	
40	691 763,89	1 416 295,89		25,00	
41	691 765,88	1 416 296,97		25,00	
42	691 765,21	1 416 297,94		25,00	
43	691 761,49	1 416 303,35		25,00	
44	691 759,99	1 416 305,53		25,00	
45	691 758,15	1 416 304,27		25,00	
46	691 757,72	1 416 304,89		25,00	
47	691 737,93	1 416 308,78		25,00	
48	691 737,84	1 416 308,33		25,00	
49	691 737,20	1 416 308,46		25,00	
50	691 731,68	1 416 309,31		25,00	
51	691 710,03	1 416 313,57		25,00	
52	691 717,32	1 416 348,72		25,00	
53	691 724,69	1 416 381,79		25,00	
54	691 730,95	1 416 411,04		25,00	
55	691 733,24	1 416 421,79		25,00	
24	691 738,29	1 416 447,11		25,00	
Зона застройки многоэтажными жилыми домами (Ж4)(4)					
56	690 836,89	1 416 475,90	Картометрический метод	25,00	—
57	690 865,47	1 416 464,02		25,00	
58	690 845,27	1 416 418,27		25,00	
59	690 832,06	1 416 424,67		25,00	
60	690 811,91	1 416 377,94		25,00	
61	690 801,53	1 416 382,94		25,00	
62	690 780,12	1 416 330,01		25,00	
63	690 732,86	1 416 359,21		25,00	
64	690 733,57	1 416 362,78		25,00	
65	690 743,61	1 416 384,98		25,00	
66	690 742,50	1 416 385,54		25,00	
67	690 746,94	1 416 391,00		25,00	
68	690 757,62	1 416 404,12		25,00	
69	690 779,89	1 416 393,35		25,00	
70	690 811,73	1 416 434,51		25,00	
56	690 836,89	1 416 475,90		25,00	
Зона застройки многоэтажными жилыми домами (Ж4)(5)					
71	690 679,07	1 416 215,87	Картометрический метод	25,00	—
72	690 704,21	1 416 199,91		25,00	
73	690 702,56	1 416 197,08		25,00	
74	690 720,10	1 416 186,63		25,00	
75	690 685,81	1 416 129,11		25,00	
76	690 622,45	1 416 167,50		25,00	
77	690 645,22	1 416 202,37		25,00	
78	690 663,31	1 416 190,99		25,00	
71	690 679,07	1 416 215,87		25,00	
Зона застройки многоэтажными жилыми домами (Ж4)(6)					
79	691 890,50	1 416 319,68	Картометрический метод	25,00	—
80	691 901,20	1 416 316,70		25,00	
81	691 909,49	1 416 313,38		25,00	
82	691 915,26	1 416 306,85		25,00	
83	691 917,79	1 416 300,09		25,00	
84	691 906,35	1 416 224,31		25,00	
85	691 901,13	1 416 226,12		25,00	

Раздел 2






Сведения о местоположении границ объекта					
1	2	3	4	5	6
86	691 860,47	1 416 234,35	Картометрический метод	25,00	—
87	691 861,72	1 416 240,18		25,00	
88	691 864,85	1 416 254,56		25,00	
89	691 857,45	1 416 256,17		25,00	
90	691 858,79	1 416 275,80		25,00	
91	691 871,18	1 416 297,76		25,00	
79	691 890,50	1 416 319,68		25,00	
Зона застройки многоэтажными жилыми домами (Ж4)(7)					
92	690 751,17	1 416 167,31	Картометрический метод	25,00	—
93	690 763,46	1 416 159,69		25,00	
94	690 786,91	1 416 144,54		25,00	
95	690 801,38	1 416 135,21		25,00	
96	690 803,29	1 416 132,36		25,00	
97	690 803,07	1 416 126,42		25,00	
98	690 791,51	1 416 108,72		25,00	
99	690 789,59	1 416 108,06		25,00	
100	690 783,48	1 416 111,76		25,00	
101	690 762,99	1 416 125,18		25,00	
102	690 735,71	1 416 141,93		25,00	
92	690 751,17	1 416 167,31		25,00	
3. Сведения о характерных точках части (частей) границы объекта					
1	2	3	4	5	6
—	—	—	—	—	—

Раздел 4
План границ объекта



Масштаб 1:25 000

Используемые условные знаки и обозначения:

-  - Граница ЗАТО
-  - Граница населенного пункта
-  - Границы кадастрового квартала
-  - Границы земельных участков
-  - Ж-4 Зона застройки многоквартирными жилыми домами

Подпись _____ Дата « 15 » марта 20 24 г.

Место для оттиска печати (при наличии) лица, составившего описание местоположения границ объекта

Прохождение границы		Описание прохождения границы
от точки	до точки	
1	2	3
—	—	—

ОПИСАНИЕ МЕСТОПОЛОЖЕНИЯ ГРАНИЦ
Зона делового, общественного и коммерческого назначения (О-1)

(наименование объекта, местоположение границ которого описано (далее - объект))

Раздел 1

Сведения об объекте

№ п/п	Характеристики объекта	Описание характеристик
1	2	3
1	Местоположение объекта	Мурманская область, г Заозерск
2	Площадь объекта ± величина погрешности определения площади (P ± ΔP)	89 145 м ² ± 25 м ²
3	Иные характеристики объекта	<p>Вид объекта реестра границ: Территориальная зона</p> <p>Виды разрешенного использования земельных участков, расположенных в территориальной зоне:</p> <p>Основной вид разрешенного использования: Общественное управление (3.8)</p> <p>Вспомогательные виды: Коммунальное обслуживание (3.1)</p> <p>Основной вид разрешенного использования: Обеспечение научной деятельности (3.9)</p> <p>Вспомогательные виды: Коммунальное обслуживание (3.1)</p> <p>Основной вид разрешенного использования: Обеспечение деятельности в области гидрометеорологии и смежных с ней областях (3.9.1)</p> <p>Вспомогательные виды: Коммунальное обслуживание (3.1)</p> <p>Основной вид разрешенного использования: Коммунальное обслуживание (3.1)</p> <p>Вспомогательные виды: Коммунальное обслуживание (3.1)</p> <p>Основной вид разрешенного использования: Деловое управление (4.1)</p> <p>Вспомогательные виды: Коммунальное обслуживание (3.1)</p> <p>Основной вид разрешенного использования: Объекты торговли (торговые центры, торгово-развлекательные центры (комплексы))(4.2)</p> <p>Вспомогательные виды: Коммунальное обслуживание (3.1)</p> <p>Основной вид разрешенного использования: Рынки (4.3)</p> <p>Вспомогательные виды: Коммунальное обслуживание (3.1)</p> <p>Основной вид разрешенного использования: Магазины (4.4)</p> <p>Вспомогательные виды: Коммунальное обслуживание (3.1)</p> <p>Основной вид разрешенного использования: Банковская и страховая деятельность (4.5)</p> <p>Вспомогательные виды: Коммунальное обслуживание (3.1)</p> <p>Основной вид разрешенного использования: Общественное питание (4.6)</p> <p>Вспомогательные виды: Коммунальное обслуживание (3.1)</p> <p>Основной вид разрешенного использования: Гостиничное обслуживание (4.7)</p> <p>Вспомогательные виды: Коммунальное обслуживание (3.1)</p> <p>Основной вид разрешенного использования: Развлечения (4.8)</p> <p>Вспомогательные виды: Коммунальное обслуживание (3.1)</p> <p>Основной вид разрешенного использования: Выставочно-ярмарочная деятельность (4.10)</p> <p>Вспомогательные виды: Коммунальное обслуживание (3.1)</p> <p>Основной вид разрешенного использования: Земельные участки (территории) общего пользования (12.0)</p> <p>Вспомогательные виды: Коммунальное обслуживание (3.1)</p> <p>Условно разрешенный вид разрешенного использования: Обслуживание автотранспорта (4.9)</p> <p>Вспомогательные виды: Коммунальное обслуживание (3.1)</p> <p>Условно разрешенный вид разрешенного использования: Объекты придорожного сервиса (4.9.1)</p> <p>Вспомогательные виды: Коммунальное обслуживание (3.1)</p>

Раздел 2

Сведения о местоположении границ объекта

1. Система координат МСК-51, зона 1					
2. Сведения о характерных точках границ объекта					
Обозначение характерных точек границ	Координаты, м		Метод определения координат характерной точки	Средняя квадратическая погрешность положения характерной точки (Mt), м	Описание обозначения точки на местности (при наличии)
	X	Y			
1	2	3	4	5	6
Зона делового, общественного и коммерческого назначения (О1)(1)					
1	691 647,89	1 416 514,45	Картометрический метод	25,00	—
2	691 638,82	1 416 469,80		25,00	
3	691 633,37	1 416 443,00		25,00	
4	691 671,90	1 416 435,15		25,00	
5	691 710,38	1 416 424,80		25,00	
6	691 708,40	1 416 415,54		25,00	
7	691 701,78	1 416 387,23		25,00	
8	691 624,64	1 416 405,57		25,00	
9	691 616,63	1 416 368,23		25,00	
10	691 613,16	1 416 365,42		25,00	
11	691 610,63	1 416 351,97		25,00	
12	691 607,39	1 416 335,49		25,00	
13	691 605,97	1 416 328,17		25,00	
14	691 598,94	1 416 292,54		25,00	
15	691 515,12	1 416 312,04		25,00	
16	691 520,33	1 416 340,43		25,00	
17	691 521,45	1 416 345,52		25,00	
18	691 530,29	1 416 386,38		25,00	
19	691 445,35	1 416 404,46		25,00	
20	691 442,12	1 416 410,42		25,00	
21	691 422,97	1 416 414,87		25,00	
22	691 420,88	1 416 405,22		25,00	
23	691 405,59	1 416 334,58		25,00	
24	691 385,48	1 416 292,72		25,00	
25	691 426,71	1 416 289,95		25,00	
26	691 427,45	1 416 293,75		25,00	
27	691 435,60	1 416 292,80		25,00	
28	691 435,37	1 416 288,77		25,00	
29	691 497,62	1 416 267,93		25,00	
30	691 507,14	1 416 265,55		25,00	
31	691 508,46	1 416 269,95		25,00	
32	691 521,85	1 416 266,42		25,00	
33	691 520,94	1 416 262,56		25,00	
34	691 530,52	1 416 260,56		25,00	
35	691 546,13	1 416 257,69		25,00	
36	691 546,20	1 416 258,13		25,00	
37	691 552,20	1 416 256,95		25,00	
38	691 553,71	1 416 258,33		25,00	
39	691 557,13	1 416 257,39		25,00	
40	691 556,21	1 416 254,05		25,00	
41	691 559,61	1 416 254,04		25,00	
42	691 566,55	1 416 252,29		25,00	
43	691 621,94	1 416 238,57		25,00	
44	691 620,91	1 416 232,81		25,00	
45	691 633,68	1 416 229,90		25,00	
46	691 634,84	1 416 234,32		25,00	

Раздел 2

Сведения о местоположении границ объекта					
1	2	3	4	5	6
47	691 647,76	1 416 231,60	Картометрический метод	25,00	—
48	691 653,36	1 416 255,45		25,00	
49	691 677,42	1 416 276,40		25,00	
50	691 694,54	1 416 354,00		25,00	
51	691 717,32	1 416 348,72		25,00	
52	691 724,69	1 416 381,79		25,00	
53	691 730,95	1 416 411,04		25,00	
54	691 733,24	1 416 421,79		25,00	
55	691 738,29	1 416 447,11		25,00	
56	691 714,40	1 416 452,78		25,00	
57	691 722,51	1 416 487,81		25,00	
58	691 725,90	1 416 502,92		25,00	
59	691 692,40	1 416 510,15		25,00	
60	691 691,05	1 416 504,33		25,00	
1	691 647,89	1 416 514,45	25,00		
Зона делового, общественного и коммерческого назначения (О1)(2)					
61	691 789,84	1 416 154,99	Картометрический метод	25,00	—
62	691 704,47	1 416 149,39		25,00	
63	691 698,27	1 416 119,72		25,00	
64	691 693,32	1 416 096,49		25,00	
65	691 756,51	1 416 083,03		25,00	
66	691 755,17	1 416 076,26		25,00	
67	691 752,98	1 416 065,20		25,00	
68	691 749,63	1 416 048,74		25,00	
69	691 753,67	1 416 043,15		25,00	
70	691 761,46	1 416 041,54		25,00	
71	691 764,70	1 416 033,98		25,00	
72	691 856,10	1 416 014,64		25,00	
73	691 859,13	1 416 016,76		25,00	
74	691 861,09	1 416 020,49		25,00	
75	691 867,62	1 416 050,04	25,00		
76	691 772,09	1 416 069,76	25,00		
77	691 779,83	1 416 106,49	25,00		
78	691 780,62	1 416 110,48	25,00		
61	691 789,84	1 416 154,99	25,00		
Зона делового, общественного и коммерческого назначения (О1)(3)					
79	691 815,00	1 416 520,73	Картометрический метод	25,00	—
96	691 778,44	1 416 527,87		25,00	
95	691 766,78	1 416 530,29		25,00	
94	691 779,72	1 416 589,64		25,00	
93	691 790,07	1 416 635,51		25,00	
92	691 808,17	1 416 635,81		25,00	
91	691 817,93	1 416 640,14		25,00	
90	691 831,65	1 416 648,08		25,00	
89	691 852,10	1 416 668,58		25,00	
88	691 898,45	1 416 659,87		25,00	
87	691 895,40	1 416 638,17		25,00	
86	691 877,60	1 416 611,29		25,00	
85	691 862,85	1 416 604,30		25,00	
84	691 842,45	1 416 607,46		25,00	
83	691 837,57	1 416 599,15	25,00		
82	691 829,15	1 416 580,82	25,00		
81	691 827,28	1 416 578,66	25,00		
80	691 821,17	1 416 550,24	25,00		
79	691 815,00	1 416 520,73	25,00		

Раздел 2

Сведения о местоположении границ объекта					
1	2	3	4	5	6
Вырез 1 из 2					
97	691 829,15	1 416 580,82	Картометрический метод	25,00	—
98	691 837,55	1 416 628,67		25,00	
99	691 821,97	1 416 630,20		25,00	
100	691 816,06	1 416 584,55		25,00	
97	691 829,15	1 416 580,82		25,00	
Вырез 2 из 2					
101	691 802,77	1 416 578,17	Картометрический метод	25,00	—
102	691 789,76	1 416 580,98		25,00	
103	691 779,99	1 416 535,15		25,00	
104	691 793,12	1 416 531,95		25,00	
101	691 802,77	1 416 578,17		25,00	
Зона делового, общественного и коммерческого назначения (О1)(4)					
97	691 829,15	1 416 580,82	Картометрический метод	25,00	—
98	691 837,55	1 416 628,67		25,00	
99	691 821,97	1 416 630,20		25,00	
100	691 816,06	1 416 584,55		25,00	
97	691 829,15	1 416 580,82		25,00	
Зона делового, общественного и коммерческого назначения (О1)(5)					
101	691 802,77	1 416 578,17	Картометрический метод	25,00	—
102	691 789,76	1 416 580,98		25,00	
103	691 779,99	1 416 535,15		25,00	
104	691 793,12	1 416 531,95		25,00	
101	691 802,77	1 416 578,17		25,00	
Зона делового, общественного и коммерческого назначения (О1)(6)					
105	691 523,89	1 416 588,71	Картометрический метод	25,00	—
106	691 523,40	1 416 579,87		25,00	
107	691 523,31	1 416 572,73		25,00	
108	691 519,59	1 416 555,51		25,00	
109	691 520,37	1 416 550,56		25,00	
110	691 545,98	1 416 545,19		25,00	
111	691 541,22	1 416 521,02		25,00	
112	691 539,76	1 416 507,44		25,00	
113	691 536,43	1 416 476,92		25,00	
114	691 566,54	1 416 470,69		25,00	
115	691 567,91	1 416 468,99		25,00	
116	691 570,51	1 416 468,50		25,00	
117	691 575,23	1 416 468,03		25,00	
118	691 592,98	1 416 469,42		25,00	
119	691 593,88	1 416 473,43		25,00	
120	691 595,19	1 416 479,95		25,00	
121	691 606,99	1 416 535,98		25,00	
122	691 608,91	1 416 544,43		25,00	
123	691 592,27	1 416 547,95		25,00	
124	691 595,29	1 416 565,36		25,00	
125	691 598,70	1 416 576,50	25,00		
126	691 559,36	1 416 585,09	25,00		
105	691 523,89	1 416 588,71	25,00		
Зона делового, общественного и коммерческого назначения (О1)(7)					
127	691 045,75	1 416 319,44	Картометрический метод	25,00	—
128	691 030,28	1 416 298,24		25,00	
129	691 032,82	1 416 296,79		25,00	
130	691 054,63	1 416 284,77		25,00	
131	691 071,59	1 416 274,94		25,00	
132	691 096,51	1 416 259,82		25,00	

Раздел 2

Сведения о местоположении границ объекта					
1	2	3	4	5	6
133	691 075,62	1 416 225,44	Картометрический метод	25,00	—
134	691 007,02	1 416 265,86		25,00	
135	691 004,55	1 416 264,72		25,00	
136	691 001,17	1 416 259,62		25,00	
137	691 000,61	1 416 257,37		25,00	
138	690 992,36	1 416 248,01		25,00	
139	690 985,31	1 416 235,90		25,00	
140	690 985,38	1 416 232,24		25,00	
141	690 989,46	1 416 227,04		25,00	
142	691 012,07	1 416 213,42		25,00	
143	691 020,07	1 416 209,02		25,00	
144	691 022,21	1 416 208,07		25,00	
145	691 031,17	1 416 203,02		25,00	
146	691 040,77	1 416 197,19		25,00	
147	691 042,71	1 416 196,01		25,00	
148	691 046,35	1 416 194,07		25,00	
149	691 049,68	1 416 193,85		25,00	
150	691 056,31	1 416 193,23		25,00	
151	691 051,62	1 416 185,33		25,00	
152	691 061,17	1 416 179,63		25,00	
153	691 064,07	1 416 177,90		25,00	
154	691 075,27	1 416 196,46		25,00	
155	691 079,00	1 416 194,26		25,00	
156	691 079,23	1 416 194,13		25,00	
157	691 079,55	1 416 193,99		25,00	
158	691 087,12	1 416 205,60		25,00	
159	691 085,11	1 416 206,82		25,00	
160	691 083,49	1 416 208,03		25,00	
161	691 084,89	1 416 210,21		25,00	
162	691 107,45	1 416 245,58		25,00	
163	691 104,90	1 416 247,02		25,00	
164	691 108,59	1 416 252,32	25,00		
165	691 116,48	1 416 278,00	25,00		
127	691 045,75	1 416 319,44	25,00		
Зона делового, общественного и коммерческого назначения (О1)(8)					
166	690 915,45	1 416 411,55	Картометрический метод	25,00	—
167	690 904,66	1 416 409,58		25,00	
168	690 862,88	1 416 338,14		25,00	
169	690 894,76	1 416 314,01		25,00	
170	690 899,22	1 416 310,50		25,00	
171	690 897,29	1 416 307,95		25,00	
172	690 905,02	1 416 299,03		25,00	
173	690 913,13	1 416 292,86		25,00	
174	690 921,00	1 416 303,09		25,00	
175	690 920,47	1 416 305,83		25,00	
176	690 909,65	1 416 314,08		25,00	
177	690 916,58	1 416 320,87		25,00	
178	690 932,51	1 416 339,96		25,00	
179	690 948,86	1 416 360,85		25,00	
180	690 955,20	1 416 369,31		25,00	
181	690 957,69	1 416 372,49		25,00	
182	690 954,61	1 416 374,94		25,00	
183	690 947,94	1 416 380,33		25,00	
184	690 924,02	1 416 398,93		25,00	
185	690 920,83	1 416 402,82		25,00	

Раздел 2

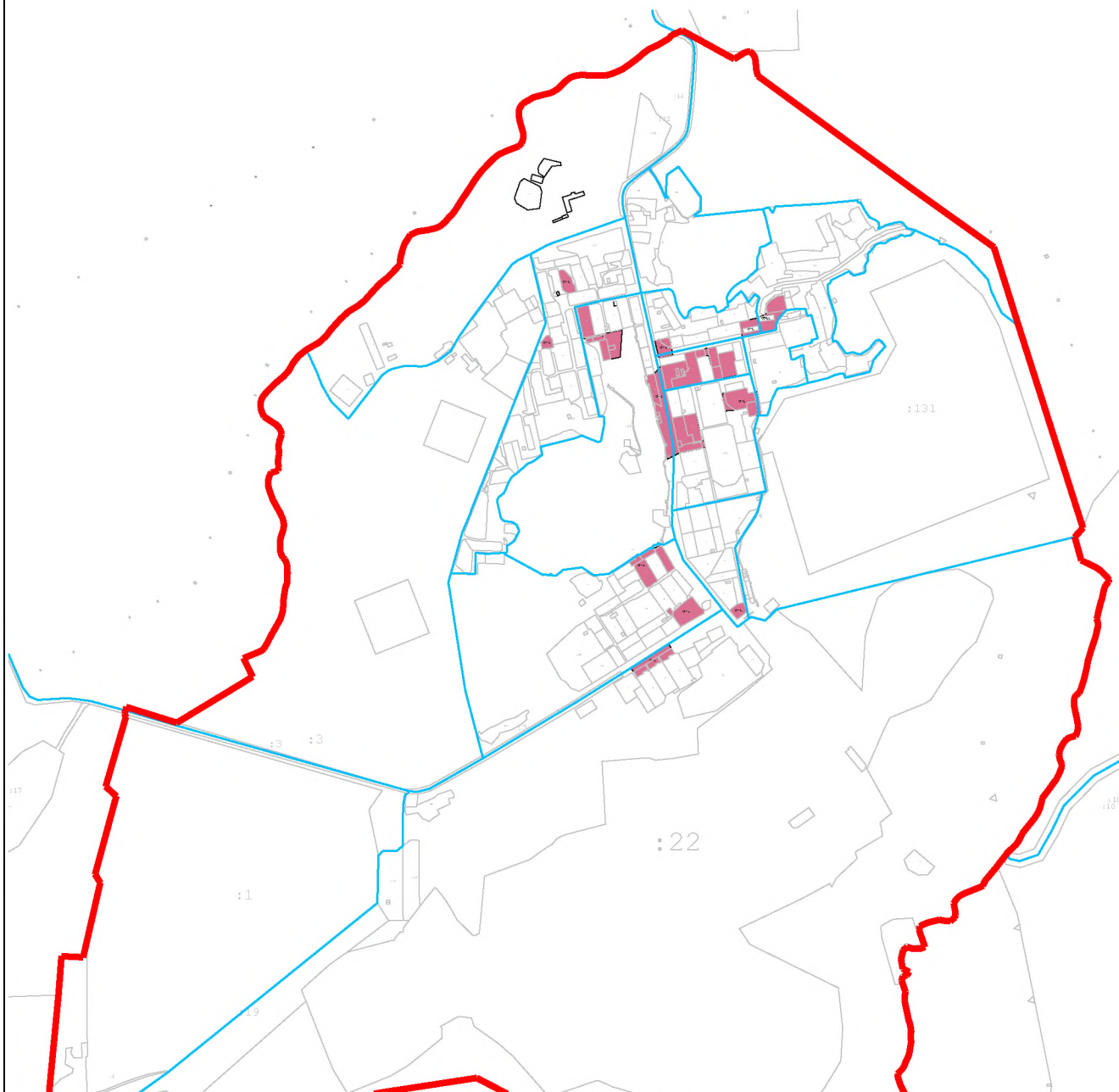
Сведения о местоположении границ объекта							
1	2	3	4	5	6		
186	690 919,91	1 416 406,05	Картометрический метод	25,00	—		
166	690 915,45	1 416 411,55		25,00			
Зона делового, общественного и коммерческого назначения (О1)(9)							
187	690 733,36	1 416 181,16	Картометрический метод	25,00	—		
188	690 807,72	1 416 300,27		25,00			
189	690 796,28	1 416 308,31		25,00			
190	690 779,31	1 416 319,33		25,00			
191	690 773,68	1 416 310,26		25,00			
192	690 776,05	1 416 308,76		25,00			
193	690 769,57	1 416 298,54		25,00			
194	690 764,44	1 416 301,80		25,00			
195	690 762,17	1 416 297,90		25,00			
196	690 753,32	1 416 280,45		25,00			
197	690 756,69	1 416 278,03		25,00			
198	690 753,82	1 416 274,55		25,00			
199	690 751,59	1 416 275,88		25,00			
200	690 748,46	1 416 270,88		25,00			
201	690 751,06	1 416 269,24		25,00			
202	690 744,85	1 416 259,47		25,00			
203	690 742,41	1 416 261,02		25,00			
204	690 738,84	1 416 255,16		25,00			
205	690 729,65	1 416 240,79		25,00			
206	690 727,57	1 416 238,65		25,00			
207	690 726,26	1 416 236,54		25,00			
208	690 727,33	1 416 235,92		25,00			
209	690 724,49	1 416 231,32		25,00			
210	690 726,37	1 416 230,15		25,00			
211	690 720,24	1 416 220,26		25,00			
212	690 717,14	1 416 222,18		25,00			
213	690 705,53	1 416 201,86		25,00			
214	690 722,25	1 416 191,55		25,00			
187	690 733,36	1 416 181,16		25,00			
Зона делового, общественного и коммерческого назначения (О1)(10)							
215	691 710,03	1 416 313,57		Картометрический метод		25,00	—
216	691 699,89	1 416 270,51				25,00	
217	691 756,63	1 416 256,52				25,00	
218	691 757,99	1 416 263,21	25,00				
219	691 759,96	1 416 272,61	25,00				
220	691 760,22	1 416 273,88	25,00				
221	691 760,38	1 416 273,85	25,00				
222	691 765,39	1 416 293,70	25,00				
223	691 763,89	1 416 295,89	25,00				
224	691 765,88	1 416 296,97	25,00				
225	691 765,21	1 416 297,94	25,00				
226	691 766,13	1 416 302,37	25,00				
227	691 761,49	1 416 303,35	25,00				
228	691 759,99	1 416 305,53	25,00				
229	691 758,15	1 416 304,27	25,00				
230	691 757,72	1 416 304,89	25,00				
231	691 737,93	1 416 308,78	25,00				
232	691 737,84	1 416 308,33	25,00				
233	691 737,20	1 416 308,46	25,00				
234	691 731,68	1 416 309,31	25,00				
215	691 710,03	1 416 313,57	25,00				
Зона делового, общественного и коммерческого назначения (О1)(11)							

Раздел 2

Сведения о местоположении границ объекта






1	2	3	4	5	6
235	691 908,79	1 416 010,73	Картометрический метод	25,00	—
236	691 903,27	1 415 985,57		25,00	
237	691 914,36	1 415 969,90		25,00	
238	691 975,01	1 415 956,11		25,00	
239	691 977,01	1 415 964,29		25,00	
240	691 977,83	1 415 972,90		25,00	
241	691 953,67	1 415 996,44		25,00	
242	691 932,51	1 416 002,82		25,00	
243	691 933,26	1 416 005,89		25,00	
235	691 908,79	1 416 010,73		25,00	
Зона делового, общественного и коммерческого назначения (О1)(12)					
244	690 910,39	1 416 545,71	Картометрический метод	25,00	—
245	690 885,70	1 416 513,66		25,00	
246	690 914,90	1 416 489,84		25,00	
247	690 933,89	1 416 514,67		25,00	
248	690 937,80	1 416 534,70		25,00	
244	690 910,39	1 416 545,71		25,00	
Зона делового, общественного и коммерческого назначения (О1)(13)					
249	691 735,29	1 415 941,60	Картометрический метод	25,00	—
250	691 734,74	1 415 939,10		25,00	
251	691 730,50	1 415 919,93		25,00	
252	691 731,81	1 415 919,64		25,00	
253	691 732,38	1 415 919,51		25,00	
254	691 729,51	1 415 905,44		25,00	
255	691 751,26	1 415 900,87		25,00	
256	691 771,73	1 415 918,19		25,00	
257	691 774,18	1 415 928,63		25,00	
258	691 771,83	1 415 929,85		25,00	
259	691 770,02	1 415 930,49		25,00	
260	691 765,44	1 415 932,17		25,00	
261	691 764,09	1 415 932,47		25,00	
262	691 764,62	1 415 935,31		25,00	
263	691 747,64	1 415 938,95		25,00	
264	691 739,02	1 415 940,80		25,00	
249	691 735,29	1 415 941,60		25,00	
3. Сведения о характерных точках части (частей) границы объекта					
1	2	3	4	5	6
—	—	—	—	—	—

Раздел 4
План границ объекта



Масштаб 1:20 000

Используемые условные знаки и обозначения:

-  - Граница ЗАТО
-  - Граница населенного пункта
-  - Границы кадастрового квартала
-  - Границы земельных участков
-  - О-1 Зона делового, общественного и коммерческого назначения

Подпись _____ Дата « 15 » марта 20 24 г.

Место для оттиска печати (при наличии) лица, составившего описание местоположения границ объекта

Прохождение границы		Описание прохождения границы
от точки	до точки	
1	2	3
—	—	—

ОПИСАНИЕ МЕСТОПОЛОЖЕНИЯ ГРАНИЦ

Зона размещения объектов социального и коммунально-бытового назначения (О-2)

(наименование объекта, местоположение границ которого описано (далее - объект))

Раздел 1

Сведения об объекте

№ п/п	Характеристики объекта	Описание характеристик
1	2	3
1	Местоположение объекта	Мурманская область, г Заозерск
2	Площадь объекта ± величина погрешности определения площади (Р ± ΔР)	—
3	Иные характеристики объекта	<p>Вид объекта реестра границ: Территориальная зона</p> <p>Виды разрешенного использования земельных участков, расположенных в территориальной зоне:</p> <p>Основной вид разрешенного использования: Образование и просвещение (3.5)</p> <p>Вспомогательные виды: Коммунальное обслуживание (3.1)</p> <p>Основной вид разрешенного использования: Дошкольное, начальное и среднее общее образование (3.5.1)</p> <p>Вспомогательные виды: Коммунальное обслуживание (3.1)</p> <p>Основной вид разрешенного использования: Среднее и высшее профессиональное образование (3.5.2)</p> <p>Вспомогательные виды: Коммунальное обслуживание (3.1)</p> <p>Основной вид разрешенного использования: Здравоохранение (3.4)</p> <p>Вспомогательные виды: Коммунальное обслуживание (3.1)</p> <p>Основной вид разрешенного использования: Амбулаторно-поликлиническое обслуживание (3.4.1)</p> <p>Вспомогательные виды: Коммунальное обслуживание (3.1)</p> <p>Основной вид разрешенного использования: Стационарное медицинское обслуживание (3.4.2)</p> <p>Вспомогательные виды: Коммунальное обслуживание (3.1)</p> <p>Основной вид разрешенного использования: Социальное обслуживание (3.2)</p> <p>Вспомогательные виды: Коммунальное обслуживание (3.1)</p> <p>Основной вид разрешенного использования: Бытовое обслуживание (3.3)</p> <p>Вспомогательные виды: Коммунальное обслуживание (3.1)</p> <p>Основной вид разрешенного использования: Культурное развитие (3.6)</p> <p>Вспомогательные виды: Коммунальное обслуживание (3.1)</p> <p>Основной вид разрешенного использования: Религиозное использование (3.7)</p> <p>Вспомогательные виды: Коммунальное обслуживание (3.1)</p> <p>Основной вид разрешенного использования: Спорт (5.1)</p> <p>Вспомогательные виды: Коммунальное обслуживание (3.1)</p> <p>Основной вид разрешенного использования: Земельные участки (территории) общего пользования (12.0)</p> <p>Вспомогательные виды: Коммунальное обслуживание (3.1)</p> <p>Условно разрешенный вид разрешенного использования: Магазины (4.4)</p> <p>Вспомогательные виды: Коммунальное обслуживание (3.1)</p> <p>Условно разрешенный вид разрешенного использования: Обслуживание автотранспорта (4.9)</p> <p>Вспомогательные виды: Коммунальное обслуживание (3.1)</p> <p>Условно разрешенный вид разрешенного использования: Объекты придорожного сервиса (4.9.1)</p> <p>Вспомогательные виды: Коммунальное обслуживание (3.1)</p>

Раздел 2

Сведения о местоположении границ объекта

1. Система координат

2. Сведения о характерных точках границ объекта

Обозначение характерных точек границ	Координаты, м		Метод определения координат характерной точки	Средняя квадратическая погрешность положения характерной точки (Mt), м	Описание обозначения точки на местности (при наличии)
	X	Y			
1	2	3	4	5	6
Терзона О 2(1)					
1	691 325,42	1 417 487,47	Картометрический метод	25,00	—
2	691 803,09	1 417 330,68		25,00	
3	691 900,04	1 417 278,13		25,00	
4	692 008,75	1 417 160,34		25,00	
5	691 908,71	1 416 929,00		25,00	
6	691 743,76	1 417 010,14		25,00	
7	691 654,89	1 416 959,81		25,00	
8	691 574,91	1 416 661,99		25,00	
9	691 439,71	1 416 580,85		25,00	
10	691 399,90	1 416 593,58		25,00	
11	691 408,81	1 416 624,11		25,00	
12	691 025,43	1 416 737,18		25,00	
1	691 325,42	1 417 487,47		25,00	
Терзона О 2(2)					
13	691 606,99	1 416 535,98	Картометрический метод	25,00	—
62	691 595,19	1 416 479,95		25,00	
61	691 592,98	1 416 469,42		25,00	
60	691 575,23	1 416 468,03		25,00	
59	691 570,51	1 416 468,50		25,00	
58	691 567,91	1 416 468,99		25,00	
57	691 566,54	1 416 470,69		25,00	
56	691 536,43	1 416 476,92		25,00	
55	691 500,75	1 416 484,70		25,00	
54	691 495,43	1 416 484,23		25,00	
53	691 494,05	1 416 490,92		25,00	
52	691 489,86	1 416 497,13		25,00	
51	691 485,72	1 416 499,61		25,00	
50	691 434,12	1 416 510,82		25,00	
49	691 352,05	1 416 529,04		25,00	
48	691 342,33	1 416 531,76		25,00	
47	691 309,25	1 416 508,97		25,00	
46	691 300,72	1 416 469,79		25,00	
45	691 322,05	1 416 436,48		25,00	
44	691 349,89	1 416 430,37		25,00	
43	691 348,67	1 416 424,81		25,00	
42	691 346,45	1 416 414,68		25,00	
41	691 333,59	1 416 354,79		25,00	
40	691 333,04	1 416 352,13		25,00	
39	691 330,55	1 416 340,17		25,00	
38	691 319,21	1 416 301,00		25,00	
37	691 318,51	1 416 298,30		25,00	
36	691 338,90	1 416 291,58	25,00		
35	691 366,41	1 416 289,22	25,00		
34	691 366,10	1 416 286,32	25,00		
33	691 377,91	1 416 285,51	25,00		
32	691 385,48	1 416 292,72	25,00		
31	691 405,71	1 416 334,55	25,00		

Раздел 2

Сведения о местоположении границ объекта					
1	2	3	4	5	6
30	691 407,32	1 416 341,79	Картометрический метод	25,00	—
29	691 408,16	1 416 345,58		25,00	
28	691 408,77	1 416 348,47		25,00	
27	691 420,88	1 416 405,22		25,00	
26	691 421,79	1 416 409,41		25,00	
25	691 422,97	1 416 414,87		25,00	
24	691 442,12	1 416 410,42		25,00	
23	691 445,35	1 416 404,46		25,00	
22	691 530,29	1 416 386,38		25,00	
21	691 606,45	1 416 370,04		25,00	
20	691 613,16	1 416 365,42		25,00	
19	691 616,63	1 416 368,23		25,00	
18	691 624,64	1 416 405,57		25,00	
17	691 633,37	1 416 443,00		25,00	
16	691 638,82	1 416 469,80		25,00	
15	691 647,89	1 416 514,45		25,00	
14	691 629,84	1 416 530,85		25,00	
13	691 606,99	1 416 535,98	25,00		
Вырез 1 из 1					
63	691 604,64	1 416 393,18	Картометрический метод	25,00	—
64	691 612,20	1 416 391,40		25,00	
65	691 609,88	1 416 381,53		25,00	
66	691 602,31	1 416 383,32		25,00	
63	691 604,64	1 416 393,18		25,00	
Терзона О 2(3)					
63	691 604,64	1 416 393,18	Картометрический метод	25,00	—
64	691 612,20	1 416 391,40		25,00	
65	691 609,88	1 416 381,53		25,00	
66	691 602,31	1 416 383,32		25,00	
63	691 604,64	1 416 393,18		25,00	
Терзона О 2(4)					
67	690 735,71	1 416 141,93	Картометрический метод	25,00	—
94	690 686,13	1 416 061,54		25,00	
93	690 662,08	1 416 022,56		25,00	
92	690 661,22	1 416 020,21		25,00	
91	690 671,15	1 415 994,45		25,00	
90	690 682,26	1 415 985,77		25,00	
89	690 683,87	1 415 984,51		25,00	
88	690 691,21	1 415 978,96		25,00	
87	690 692,95	1 415 977,29		25,00	
86	690 696,12	1 415 967,75		25,00	
85	690 699,03	1 415 963,64		25,00	
84	690 758,14	1 415 930,28		25,00	
83	690 760,45	1 415 929,24		25,00	
82	690 778,05	1 415 919,22		25,00	
81	690 863,82	1 416 012,14		25,00	
80	690 877,80	1 416 035,55		25,00	
79	690 899,81	1 416 071,46		25,00	
78	690 877,08	1 416 086,31		25,00	
77	690 861,06	1 416 096,65		25,00	
76	690 858,83	1 416 098,15		25,00	
75	690 810,94	1 416 129,34		25,00	
74	690 807,86	1 416 127,24		25,00	
73	690 793,31	1 416 104,23		25,00	
72	690 791,75	1 416 099,46	25,00		

Раздел 2

Сведения о местоположении границ объекта					
1	2	3	4	5	6
71	690 786,52	1 416 103,00	Картометрический метод	25,00	—
70	690 789,59	1 416 108,06		25,00	
69	690 783,48	1 416 111,76		25,00	
68	690 762,99	1 416 125,18		25,00	
67	690 735,71	1 416 141,93		25,00	
Вырез 1 из 1					
95	690 842,92	1 416 048,01	Картометрический метод	25,00	—
96	690 849,15	1 416 044,07		25,00	
97	690 848,92	1 416 043,71		25,00	
98	690 842,78	1 416 033,87		25,00	
99	690 836,49	1 416 037,85		25,00	
95	690 842,92	1 416 048,01		25,00	
Терзона О 2(5)					
95	690 842,92	1 416 048,01	Картометрический метод	25,00	—
96	690 849,15	1 416 044,07		25,00	
97	690 848,92	1 416 043,71		25,00	
98	690 842,78	1 416 033,87		25,00	
99	690 836,49	1 416 037,85		25,00	
95	690 842,92	1 416 048,01		25,00	
Терзона О 2(6)					
100	691 643,74	1 416 730,45	Картометрический метод	25,00	—
117	691 625,15	1 416 702,45		25,00	
116	691 607,03	1 416 641,60		25,00	
115	691 601,07	1 416 635,90		25,00	
114	691 588,92	1 416 630,80		25,00	
113	691 566,26	1 416 619,49		25,00	
112	691 559,36	1 416 585,09		25,00	
111	691 720,30	1 416 552,29		25,00	
110	691 721,21	1 416 557,47		25,00	
109	691 742,49	1 416 664,62		25,00	
108	691 731,21	1 416 669,19		25,00	
107	691 732,55	1 416 676,40		25,00	
106	691 721,95	1 416 679,39		25,00	
105	691 697,14	1 416 683,69		25,00	
104	691 698,84	1 416 693,15		25,00	
103	691 711,70	1 416 720,18		25,00	
102	691 701,31	1 416 721,02		25,00	
101	691 671,76	1 416 725,11		25,00	
100	691 643,74	1 416 730,45	25,00		
Вырез 1 из 3					
118	691 674,97	1 416 724,31	Картометрический метод	25,00	—
119	691 701,11	1 416 720,33		25,00	
120	691 699,49	1 416 710,13		25,00	
121	691 673,22	1 416 713,79		25,00	
118	691 674,97	1 416 724,31		25,00	
Вырез 2 из 3					
122	691 686,87	1 416 572,63	Картометрический метод	25,00	—
123	691 697,94	1 416 570,35		25,00	
124	691 696,68	1 416 564,14		25,00	
125	691 685,48	1 416 566,67		25,00	
122	691 686,87	1 416 572,63		25,00	
Вырез 3 из 3					
126	691 625,25	1 416 636,10	Картометрический метод	25,00	—
127	691 631,61	1 416 634,84		25,00	
128	691 629,35	1 416 623,81		25,00	

Раздел 2

Сведения о местоположении границ объекта					
1	2	3	4	5	6
129	691 623,37	1 416 625,08	Картометрический метод	25,00	—
126	691 625,25	1 416 636,10		25,00	
Терзона О 2(7)					
118	691 674,97	1 416 724,31	Картометрический метод	25,00	—
119	691 701,11	1 416 720,33		25,00	
120	691 699,49	1 416 710,13		25,00	
121	691 673,22	1 416 713,79		25,00	
118	691 674,97	1 416 724,31		25,00	
Терзона О 2(8)					
122	691 686,87	1 416 572,63	Картометрический метод	25,00	—
123	691 697,94	1 416 570,35		25,00	
124	691 696,68	1 416 564,14		25,00	
125	691 685,48	1 416 566,67		25,00	
122	691 686,87	1 416 572,63		25,00	
Терзона О 2(9)					
126	691 625,25	1 416 636,10	Картометрический метод	25,00	—
127	691 631,61	1 416 634,84		25,00	
128	691 629,35	1 416 623,81		25,00	
129	691 623,37	1 416 625,08		25,00	
126	691 625,25	1 416 636,10		25,00	
Терзона О 2(10)					
130	691 498,48	1 416 100,19	Картометрический метод	25,00	—
157	691 442,76	1 416 088,65		25,00	
156	691 439,27	1 416 079,35		25,00	
155	691 460,19	1 416 029,37		25,00	
154	691 474,81	1 416 006,18		25,00	
153	691 478,12	1 415 993,96		25,00	
152	691 470,92	1 415 967,66		25,00	
151	691 469,24	1 415 965,29		25,00	
150	691 466,74	1 415 964,60		25,00	
149	691 463,36	1 415 952,96		25,00	
148	691 460,96	1 415 947,36		25,00	
147	691 454,80	1 415 929,17		25,00	
146	691 450,73	1 415 922,84		25,00	
145	691 443,90	1 415 896,50		25,00	
144	691 521,47	1 415 879,51		25,00	
143	691 524,79	1 415 896,07		25,00	
142	691 552,96	1 415 889,53		25,00	
141	691 553,44	1 415 891,78		25,00	
140	691 562,88	1 415 935,34		25,00	
139	691 574,80	1 415 988,35		25,00	
138	691 562,83	1 415 994,11		25,00	
137	691 557,49	1 415 996,17		25,00	
136	691 560,00	1 416 008,07		25,00	
135	691 545,01	1 416 027,21	25,00		
134	691 510,69	1 416 034,33	25,00		
133	691 512,92	1 416 054,48	25,00		
132	691 519,39	1 416 082,82	25,00		
131	691 519,15	1 416 098,52	25,00		
130	691 498,48	1 416 100,19	25,00		
Вырез 1 из 1					
158	691 513,56	1 415 995,75	Картометрический метод	25,00	—
159	691 515,43	1 415 995,25		25,00	
160	691 526,42	1 415 992,29		25,00	
161	691 524,31	1 415 984,31		25,00	

Раздел 2

Сведения о местоположении границ объекта					
1	2	3	4	5	6
162	691 517,88	1 415 986,12	Картометрический метод	25,00	—
163	691 511,46	1 415 987,93		25,00	
158	691 513,56	1 415 995,75		25,00	
Терзона О 2(11)					
158	691 513,56	1 415 995,75	Картометрический метод	25,00	—
159	691 515,43	1 415 995,25		25,00	
160	691 526,42	1 415 992,29		25,00	
161	691 524,31	1 415 984,31		25,00	
162	691 517,88	1 415 986,12		25,00	
163	691 511,46	1 415 987,93		25,00	
158	691 513,56	1 415 995,75		25,00	
Терзона О 2(12)					
164	692 043,70	1 416 165,25	Картометрический метод	25,00	—
165	692 051,44	1 416 163,83		25,00	
166	692 109,40	1 416 152,27		25,00	
167	692 104,38	1 416 127,80		25,00	
168	692 096,65	1 416 104,95		25,00	
169	692 088,97	1 416 082,31		25,00	
170	692 085,73	1 416 066,10		25,00	
171	692 065,38	1 416 004,09		25,00	
172	692 050,12	1 415 951,06		25,00	
173	692 038,87	1 415 956,68		25,00	
174	692 036,92	1 415 961,17		25,00	
175	692 034,93	1 415 982,33		25,00	
176	692 027,11	1 416 013,44		25,00	
177	692 012,56	1 416 022,90		25,00	
178	692 020,78	1 416 046,93		25,00	
179	691 995,13	1 416 055,76		25,00	
180	691 995,77	1 416 057,36		25,00	
181	691 987,12	1 416 059,90		25,00	
182	691 998,00	1 416 102,09		25,00	
183	692 017,76	1 416 096,99		25,00	
184	692 025,13	1 416 102,05		25,00	
185	692 036,95	1 416 161,33	25,00		
164	692 043,70	1 416 165,25	25,00		
Терзона О 2(13)					
186	690 907,16	1 416 288,14	Картометрический метод	25,00	—
187	690 909,55	1 416 286,41		25,00	
188	690 973,58	1 416 240,10		25,00	
189	690 950,66	1 416 199,65		25,00	
190	690 947,98	1 416 193,82		25,00	
191	690 948,18	1 416 189,23		25,00	
192	690 930,88	1 416 158,61		25,00	
193	690 858,84	1 416 201,86		25,00	
194	690 858,16	1 416 206,14		25,00	
195	690 857,47	1 416 208,79		25,00	
186	690 907,16	1 416 288,14		25,00	
Терзона О 2(14)					
196	690 340,38	1 415 628,99	Картометрический метод	25,00	—
197	690 353,13	1 415 620,75		25,00	
198	690 339,42	1 415 580,24		25,00	
199	690 327,54	1 415 566,30		25,00	
200	690 305,45	1 415 513,65		25,00	
201	690 299,74	1 415 513,02		25,00	
202	690 300,29	1 415 479,25		25,00	

Раздел 2

Сведения о местоположении границ объекта

1	2	3	4	5	6
203	690 296,89	1 415 476,94	Картометрический метод	25,00	—
204	690 275,21	1 415 480,70		25,00	
205	690 282,04	1 415 517,77		25,00	
206	690 264,12	1 415 531,85		25,00	
207	690 255,14	1 415 551,77		25,00	
208	690 278,84	1 415 585,40		25,00	
209	690 291,24	1 415 579,57		25,00	
210	690 309,77	1 415 618,35		25,00	
211	690 325,95	1 415 614,23		25,00	
212	690 329,71	1 415 628,99		25,00	
196	690 340,38	1 415 628,99		25,00	
Терзона О 2(15)					
213	690 599,96	1 415 863,28	Картометрический метод	25,00	—
214	690 602,06	1 415 860,15		25,00	
215	690 600,50	1 415 853,89		25,00	
216	690 579,11	1 415 821,57		25,00	
217	690 569,75	1 415 787,68		25,00	
218	690 559,32	1 415 772,04		25,00	
219	690 546,30	1 415 739,72		25,00	
220	690 528,04	1 415 714,69		25,00	
221	690 535,89	1 415 710,52		25,00	
222	690 534,85	1 415 706,87		25,00	
223	690 524,40	1 415 706,35		25,00	
224	690 506,08	1 415 716,78		25,00	
225	690 506,59	1 415 725,65		25,00	
226	690 496,63	1 415 747,55		25,00	
227	690 522,21	1 415 770,48		25,00	
228	690 532,14	1 415 774,65		25,00	
229	690 541,49	1 415 810,11		25,00	
230	690 560,26	1 415 843,47		25,00	
231	690 573,31	1 415 857,55		25,00	
232	690 585,86	1 415 855,46		25,00	
233	690 595,26	1 415 862,76	25,00		
213	690 599,96	1 415 863,28	25,00		
Терзона О 2(16)					
234	690 999,08	1 416 094,30	Картометрический метод	25,00	—
235	691 008,60	1 416 088,92		25,00	
236	691 005,25	1 416 083,66		25,00	
237	691 018,70	1 416 075,04		25,00	
238	691 019,56	1 416 065,68		25,00	
239	691 031,92	1 416 044,33		25,00	
240	691 024,55	1 416 015,74		25,00	
241	691 014,77	1 416 000,11		25,00	
242	691 006,46	1 415 991,71		25,00	
243	690 992,98	1 416 007,00		25,00	
244	690 981,33	1 416 013,74		25,00	
245	690 967,67	1 416 022,46		25,00	
246	690 964,37	1 416 027,68		25,00	
247	690 957,33	1 416 039,15		25,00	
248	690 952,15	1 416 042,79		25,00	
249	690 955,51	1 416 048,49		25,00	
250	690 966,25	1 416 066,42		25,00	
251	690 979,86	1 416 088,48		25,00	
234	690 999,08	1 416 094,30		25,00	
Терзона О 2(17)					

Раздел 2

Сведения о местоположении границ объекта					
1	2	3	4	5	6
252	691 170,69	1 416 434,11	Картометрический метод	25,00	—
253	691 243,98	1 416 416,95		25,00	
254	691 233,03	1 416 362,09		25,00	
255	691 158,89	1 416 377,46		25,00	
252	691 170,69	1 416 434,11		25,00	
Терзона О 2(18)					
256	691 839,51	1 415 965,63	Картометрический метод	25,00	—
257	691 868,42	1 415 958,22		25,00	
258	691 876,52	1 415 952,40		25,00	
259	691 880,11	1 415 949,31		25,00	
260	691 872,09	1 415 913,46		25,00	
261	691 871,23	1 415 909,60		25,00	
262	691 865,23	1 415 906,61		25,00	
263	691 823,32	1 415 914,47		25,00	
264	691 828,27	1 415 919,55		25,00	
265	691 829,24	1 415 923,49		25,00	
256	691 839,51	1 415 965,63		25,00	
Терзона О 2(19)					
266	691 174,03	1 416 305,37	Картометрический метод	25,00	—
267	691 196,80	1 416 302,74		25,00	
268	691 209,14	1 416 302,72		25,00	
269	691 209,24	1 416 293,67		25,00	
270	691 209,11	1 416 291,69		25,00	
271	691 208,93	1 416 284,49		25,00	
272	691 228,60	1 416 284,39		25,00	
273	691 228,15	1 416 250,59		25,00	
274	691 191,05	1 416 251,14		25,00	
275	691 173,53	1 416 284,63		25,00	
276	691 172,85	1 416 287,55		25,00	
277	691 172,79	1 416 289,56		25,00	
278	691 174,06	1 416 301,28		25,00	
266	691 174,03	1 416 305,37		25,00	
Терзона О 2(20)					
279	690 862,88	1 416 338,14	Картометрический метод	25,00	—
280	690 894,76	1 416 314,01		25,00	
281	690 864,09	1 416 275,49		25,00	
282	690 832,75	1 416 295,19		25,00	
283	690 859,77	1 416 335,67		25,00	
279	690 862,88	1 416 338,14		25,00	
Терзона О 2(21)					
284	691 725,90	1 416 502,92	Картометрический метод	25,00	—
285	691 748,99	1 416 497,93		25,00	
286	691 738,29	1 416 447,11		25,00	
287	691 714,40	1 416 452,78		25,00	
288	691 722,51	1 416 487,81		25,00	
284	691 725,90	1 416 502,92		25,00	
Терзона О 2(22)					
289	690 930,04	1 416 646,18	Картометрический метод	25,00	—
290	690 952,41	1 416 626,80		25,00	
291	690 926,48	1 416 596,88		25,00	
292	690 904,11	1 416 616,27		25,00	
289	690 930,04	1 416 646,18		25,00	
Терзона О 2(23)					
293	690 923,90	1 416 430,97	Картометрический метод	25,00	—
294	690 945,88	1 416 430,55		25,00	

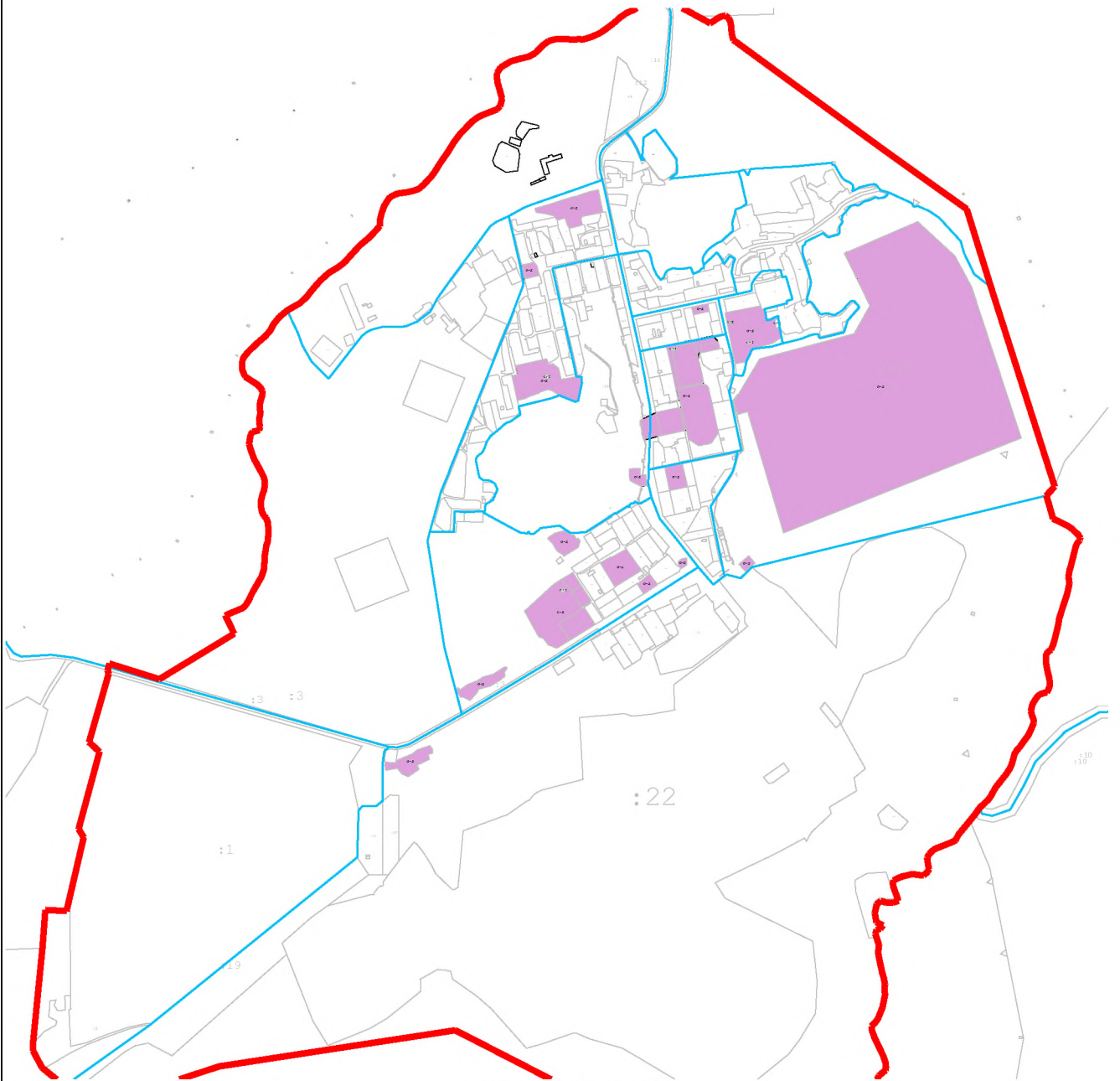
Раздел 2**Сведения о местоположении границ объекта**

1	2	3	4	5	6
295	690 943,54	1 416 415,12	Картометрический метод	25,00	—
296	690 934,22	1 416 403,24		25,00	
297	690 919,90	1 416 406,07		25,00	
298	690 912,74	1 416 414,89		25,00	
293	690 923,90	1 416 430,97		25,00	

3. Сведения о характерных точках части (частей) границы объекта






1	2	3	4	5	6
—	—	—	—	—	—

Раздел 4
План границ объекта



Масштаб 1:20 000

Используемые условные знаки и обозначения:

-  - Граница ЗАТО
-  - Граница населенного пункта
-  - Границы кадастрового квартала
-  - Границы земельных участков
-  - О-2 Зона размещения объектов социального и коммунально-бытового назначения

Подпись _____ Дата « 15 » марта 20 24 г.

Место для оттиска печати (при наличии) лица, составившего описание местоположения границ объекта

Прохождение границы		Описание прохождения границы
от точки	до точки	
1	2	3
—	—	—

ОПИСАНИЕ МЕСТОПОЛОЖЕНИЯ ГРАНИЦ

Производственная зона (П-1)

(наименование объекта, местоположение границ которого описано (далее - объект))

Раздел 1

Сведения об объекте

№ п/п	Характеристики объекта	Описание характеристик
1	2	3
1	Местоположение объекта	Мурманская область, г Заозерск
2	Площадь объекта ± величина погрешности определения площади (P ± ΔP)	48 268 м ² ± 25 м ²
3	Иные характеристики объекта	<p>Вид объекта реестра границ: Территориальная зона</p> <p>Виды разрешенного использования земельных участков, расположенных в территориальной зоне:</p> <p>Основной вид разрешенного использования: Недропользование (6.1)</p> <p>Вспомогательные виды: Вахтовое жилье, Передвижное жилье (2.4), Обслуживание жилой застройки (2.7), Коммунальное обслуживание (3.1), Бытовое обслуживание (3.3), Общественное питание (4.6)</p> <p>Основной вид разрешенного использования: Тяжелая промышленность(6.2)</p> <p>Вспомогательные виды: Вахтовое жилье, Передвижное жилье (2.4), Обслуживание жилой застройки (2.7), Коммунальное обслуживание (3.1), Бытовое обслуживание (3.3), Общественное питание (4.6)</p> <p>Основной вид разрешенного использования: Нефтехимическая промышленность (6.5)</p> <p>Вспомогательные виды: Вахтовое жилье, Передвижное жилье (2.4), Обслуживание жилой застройки (2.7), Коммунальное обслуживание (3.1), Бытовое обслуживание (3.3), Общественное питание (4.6)</p> <p>Основной вид разрешенного использования: Строительная промышленность (6.6)</p> <p>Вспомогательные виды: Вахтовое жилье, Передвижное жилье (2.4), Обслуживание жилой застройки (2.7), Коммунальное обслуживание (3.1), Бытовое обслуживание (3.3), Общественное питание (4.6)</p> <p>Основной вид разрешенного использования: Энергетика (6.7)</p> <p>Вспомогательные виды: Вахтовое жилье, Передвижное жилье (2.4), Обслуживание жилой застройки (2.7), Коммунальное обслуживание (3.1), Бытовое обслуживание (3.3), Общественное питание (4.6)</p> <p>Основной вид разрешенного использования: Связь (6.8)</p> <p>Вспомогательные виды: Вахтовое жилье, Передвижное жилье (2.4), Обслуживание жилой застройки (2.7), Коммунальное обслуживание (3.1), Бытовое обслуживание (3.3), Общественное питание (4.6)</p> <p>Основной вид разрешенного использования: Склады (6.9)</p> <p>Вспомогательные виды: Вахтовое жилье, Передвижное жилье (2.4), Обслуживание жилой застройки (2.7), Коммунальное обслуживание (3.1), Бытовое обслуживание (3.3), Общественное питание (4.6)</p> <p>Основной вид разрешенного использования: Обеспечение научной деятельности (3.9)</p> <p>Вспомогательные виды: Вахтовое жилье, Передвижное жилье (2.4), Обслуживание жилой застройки (2.7), Коммунальное обслуживание (3.1), Бытовое обслуживание (3.3), Общественное питание (4.6)</p> <p>Основной вид разрешенного использования: Деловое управление (4.1)</p> <p>Вспомогательные виды: Вахтовое жилье, Передвижное жилье (2.4), Обслуживание жилой застройки (2.7), Коммунальное обслуживание (3.1), Бытовое обслуживание (3.3), Общественное питание (4.6)</p> <p>Основной вид разрешенного использования: Транспорт (7.0)</p> <p>Вспомогательные виды: Вахтовое жилье, Передвижное жилье (2.4), Обслуживание жилой застройки (2.7), Коммунальное обслуживание (3.1), Бытовое обслуживание (3.3), Общественное питание (4.6)</p> <p>Условно разрешенный вид разрешенного использования: Обслуживание автотранспорта (4.9)</p> <p>Вспомогательные виды: Вахтовое жилье, Передвижное жилье (2.4), Обслуживание жилой застройки (2.7), Коммунальное обслуживание (3.1), Бытовое обслуживание (3.3), Общественное питание (4.6)</p> <p>Условно разрешенный вид разрешенного использования: Магазины (4.4)</p>

ОПИСАНИЕ МЕСТОПОЛОЖЕНИЯ ГРАНИЦ

Производственная зона (П-1)

(наименование объекта, местоположение границ которого описано (далее - объект))

Раздел 1

Сведения об объекте

№ п/п	Характеристики объекта	Описание характеристик
1	2	3
		Вспомогательные виды: Вахтовое жилье, Передвижное жилье (2.4), Обслуживание жилой застройки (2.7), Коммунальное обслуживание (3.1), Бытовое обслуживание (3.3), Общественное питание (4.6) Условно разрешенный вид разрешенного использования: Торговые центры (4.2) Вспомогательные виды: Вахтовое жилье, Передвижное жилье (2.4), Обслуживание жилой застройки (2.7), Коммунальное обслуживание (3.1), Бытовое обслуживание (3.3), Общественное питание (4.6)

Раздел 2

Сведения о местоположении границ объекта

1. Система координат МСК-51, зона 1

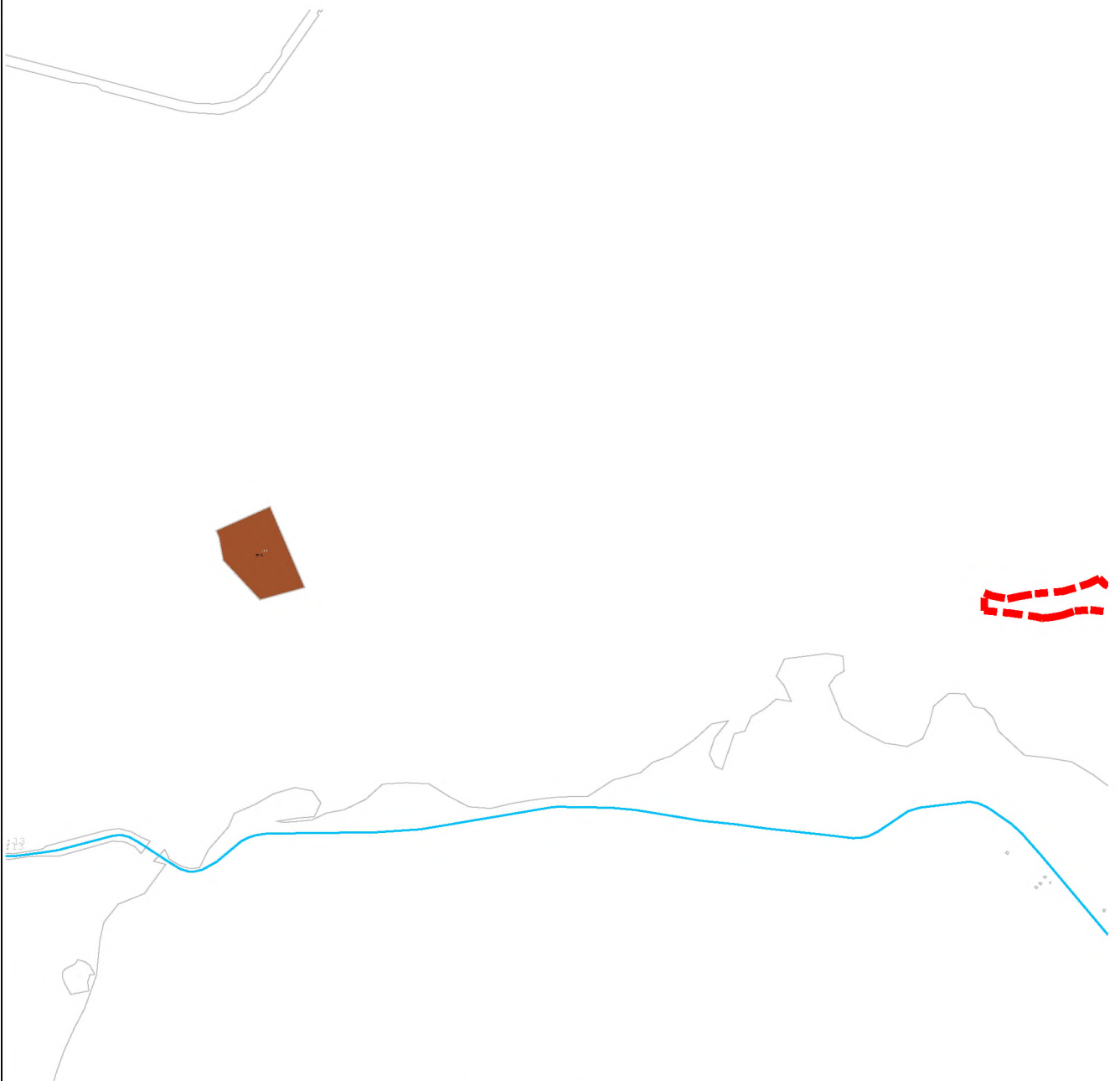
2. Сведения о характерных точках границ объекта

Обозначение характерных точек границ	Координаты, м		Метод определения координат характерной точки	Средняя квадратическая погрешность положения характерной точки (Mt), м	Описание обозначения точки на местности (при наличии)
	X	Y			
1	2	3	4	5	6
1	693 226,51	1 405 269,73	Картометрический метод	25,00	—
2	693 248,12	1 405 260,46		25,00	
3	693 324,83	1 405 431,14		25,00	
4	693 067,80	1 405 541,40		25,00	
5	693 029,31	1 405 398,83		25,00	
6	693 153,76	1 405 283,26		25,00	
1	693 226,51	1 405 269,73		25,00	

3. Сведения о характерных точках части (частей) границы объекта






1	2	3	4	5	6
—	—	—	—	—	—

Раздел 4
План границ объекта



Масштаб 1:20 000

Используемые условные знаки и обозначения:

-  - Граница ЗТО
-  - Граница населенного пункта
-  - Границы кадастрового квартала
-  - Границы земельных участков
-  - П-1 Производственная зона

Подпись _____ Дата « 15 » _____ марта 20 24 г.

Место для оттиска печати (при наличии) лица, составившего описание местоположения границ объекта

Прохождение границы		Описание прохождения границы
от точки	до точки	
1	2	3
—	—	—

ОПИСАНИЕ МЕСТОПОЛОЖЕНИЯ ГРАНИЦ

Коммунально-складская зона (П-2)

(наименование объекта, местоположение границ которого описано (далее - объект))

Раздел 1

Сведения об объекте

№ п/п	Характеристики объекта	Описание характеристик
1	2	3
1	Местоположение объекта	Мурманская область, г Заозерск
2	Площадь объекта ± величина погрешности определения площади ($P \pm \Delta P$)	47 075 м ² ± 25 м ²

ОПИСАНИЕ МЕСТОПОЛОЖЕНИЯ ГРАНИЦ

Коммунально-складская зона (П-2)

(наименование объекта, местоположение границ которого описано (далее - объект))

Раздел 1

Сведения об объекте

№ п/п	Характеристики объекта	Описание характеристик
1	2	3
3	Иные характеристики объекта	<p>Вид объекта реестра границ: Территориальная зона</p> <p>Виды разрешенного использования земельных участков, расположенных в территориальной зоне:</p> <p>Основной вид разрешенного использования: Легкая промышленность (6.3)</p> <p>Вспомогательные виды: Вахтовое жилье, Передвижное жилье (2.4), Бытовое обслуживание (3.3), Общественное питание (4.6)</p> <p>Основной вид разрешенного использования: Фармацевтическая промышленность (6.3.1)</p> <p>Вспомогательные виды: Передвижное жилье (2.4), Общественное питание (4.6), Вахтовое жилье, Бытовое обслуживание (3.3)</p> <p>Основной вид разрешенного использования: Пищевая промышленность (6.4)</p> <p>Вспомогательные виды: Передвижное жилье (2.4), Общественное питание (4.6), Вахтовое жилье, Бытовое обслуживание (3.3)</p> <p>Основной вид разрешенного использования: Склады (6.9)</p> <p>Вспомогательные виды: Передвижное жилье (2.4), Общественное питание (4.6), Вахтовое жилье, Бытовое обслуживание (3.3)</p> <p>Основной вид разрешенного использования: Связь (6.8)</p> <p>Вспомогательные виды: Передвижное жилье (2.4), Общественное питание (4.6), Вахтовое жилье, Бытовое обслуживание (3.3)</p> <p>Основной вид разрешенного использования: Коммунальное обслуживание (3.1)</p> <p>Вспомогательные виды: Передвижное жилье (2.4), Общественное питание (4.6), Вахтовое жилье, Бытовое обслуживание (3.3)</p> <p>Основной вид разрешенного использования: Транспорт (7.0)</p> <p>Вспомогательные виды: Передвижное жилье (2.4), Общественное питание (4.6), Вахтовое жилье, Бытовое обслуживание (3.3)</p> <p>Основной вид разрешенного использования: Деловое управление (4.1)</p> <p>Вспомогательные виды: Передвижное жилье (2.4), Общественное питание (4.6), Вахтовое жилье, Бытовое обслуживание (3.3)</p> <p>Основной вид разрешенного использования: Ветеринарное обслуживание (3.10)</p> <p>Вспомогательные виды: Передвижное жилье (2.4), Общественное питание (4.6), Вахтовое жилье, Бытовое обслуживание (3.3)</p> <p>Основной вид разрешенного использования: Амбулаторное ветеринарное обслуживание (3.10.1)</p> <p>Вспомогательные виды: Передвижное жилье (2.4), Общественное питание (4.6), Вахтовое жилье, Бытовое обслуживание (3.3)</p> <p>Основной вид разрешенного использования: Приюты для животных (3.10.2)</p> <p>Вспомогательные виды: Передвижное жилье (2.4), Общественное питание (4.6), Вахтовое жилье, Бытовое обслуживание (3.3)</p> <p>Условно разрешенный вид разрешенного использования: Обслуживание автотранспорта (4.9)</p> <p>Вспомогательные виды: Передвижное жилье (2.4), Общественное питание (4.6), Вахтовое жилье, Бытовое обслуживание (3.3)</p> <p>Условно разрешенный вид разрешенного использования: Объекты придорожного сервиса (4.9.1)</p> <p>Вспомогательные виды: Передвижное жилье (2.4), Общественное питание (4.6), Вахтовое жилье, Бытовое обслуживание (3.3)</p> <p>Условно разрешенный вид разрешенного использования: Магазины (4.4)</p> <p>Вспомогательные виды: Передвижное жилье (2.4), Общественное питание (4.6), Вахтовое жилье, Бытовое обслуживание (3.3)</p> <p>Условно разрешенный вид разрешенного использования: Объекты торговли (торговые центры, торгово-развлекательные центры (комплексы) (4.2)</p>

ОПИСАНИЕ МЕСТОПОЛОЖЕНИЯ ГРАНИЦ

Коммунально-складская зона (П-2)

(наименование объекта, местоположение границ которого описано (далее - объект))

Раздел 1

Сведения об объекте

№ п/п	Характеристики объекта	Описание характеристик
1	2	3
		Вспомогательные виды: Передвижное жилье (2.4), Общественное питание (4.6), Вахтовое жилье, Бытовое обслуживание (3.3)

Раздел 2

Сведения о местоположении границ объекта

1. Система координат МСК-51, зона 1							
2. Сведения о характерных точках границ объекта							
Обозначение характерных точек границ	Координаты, м		Метод определения координат характерной точки	Средняя квадратическая погрешность положения характерной точки (Mt), м	Описание обозначения точки на местности (при наличии)		
	X	Y					
1	2	3	4	5	6		
П-2(1)							
1	691 684,43	1 415 863,38	Картометрический метод	25,00	—		
2	691 694,41	1 415 840,23		25,00			
3	691 704,49	1 415 816,86		25,00			
4	691 753,08	1 415 831,35		25,00			
5	691 777,02	1 415 811,65		25,00			
6	691 793,25	1 415 796,29		25,00			
7	691 807,24	1 415 790,24		25,00			
8	691 865,68	1 415 759,33		25,00			
9	691 861,67	1 415 750,32		25,00			
10	691 878,63	1 415 736,75		25,00			
11	691 874,13	1 415 727,36		25,00			
12	691 823,79	1 415 688,91		25,00			
13	691 802,59	1 415 704,59		25,00			
14	691 759,74	1 415 646,33		25,00			
15	691 755,28	1 415 647,32		25,00			
16	691 696,92	1 415 690,60		25,00			
17	691 702,19	1 415 697,59		25,00			
18	691 672,42	1 415 717,61		25,00			
19	691 668,17	1 415 713,42		25,00			
20	691 649,84	1 415 731,66		25,00			
21	691 636,42	1 415 718,21		25,00			
22	691 570,28	1 415 816,95		25,00			
23	691 578,52	1 415 821,32		25,00			
24	691 628,04	1 415 840,85		25,00			
25	691 653,07	1 415 851,00		25,00			
1	691 684,43	1 415 863,38		25,00			
П-2(2)							
26	691 763,62	1 416 765,17	Картометрический метод	25,00	—		
27	691 836,16	1 416 744,89		25,00			
28	691 833,33	1 416 733,65		25,00			
29	691 832,83	1 416 731,37		25,00			
30	691 828,46	1 416 711,44		25,00			
31	691 825,46	1 416 712,05		25,00			
32	691 809,96	1 416 644,36		25,00			
33	691 794,96	1 416 646,58		25,00			
34	691 784,54	1 416 648,94		25,00			
35	691 742,49	1 416 664,62		25,00			
36	691 731,21	1 416 669,19		25,00			
37	691 732,55	1 416 676,40		25,00			
38	691 742,99	1 416 716,67		25,00			
39	691 748,44	1 416 737,73		25,00			
40	691 750,40	1 416 747,84		25,00			
41	691 757,56	1 416 746,31		25,00			
26	691 763,62	1 416 765,17				25,00	
П-2(3)							
42	691 921,49	1 416 077,63		Картометрический метод		25,00	—

Раздел 2






Сведения о местоположении границ объекта					
1	2	3	4	5	6
43	691 933,32	1 416 075,25	Картометрический метод	25,00	—
44	691 987,12	1 416 059,90		25,00	
45	691 995,77	1 416 057,36		25,00	
46	691 995,13	1 416 055,76		25,00	
47	692 020,78	1 416 046,93		25,00	
48	692 012,56	1 416 022,90		25,00	
49	692 002,16	1 416 024,04		25,00	
50	691 997,58	1 416 025,03		25,00	
51	691 994,13	1 416 024,15		25,00	
52	691 989,42	1 416 025,34		25,00	
53	691 983,84	1 416 028,00		25,00	
54	691 929,96	1 416 049,63		25,00	
55	691 916,73	1 416 052,58		25,00	
56	691 920,12	1 416 070,43		25,00	
42	691 921,49	1 416 077,63		25,00	
П-2(4)					
57	692 210,57	1 416 038,30	Картометрический метод	25,00	—
58	692 222,91	1 416 034,10		25,00	
59	692 214,45	1 416 008,89		25,00	
60	692 220,17	1 416 006,60		25,00	
61	692 216,51	1 415 994,81		25,00	
62	692 212,70	1 415 996,09		25,00	
63	692 203,86	1 415 968,34		25,00	
64	692 156,16	1 415 982,99		25,00	
65	692 160,58	1 415 997,94		25,00	
66	692 194,41	1 415 987,87		25,00	
57	692 210,57	1 416 038,30		25,00	
П-2(5)					
67	691 163,00	1 415 834,00	Картометрический метод	25,00	—
68	691 181,31	1 415 825,64		25,00	
69	691 183,40	1 415 822,07		25,00	
70	691 184,47	1 415 788,05		25,00	
71	691 154,89	1 415 787,35		25,00	
72	691 154,37	1 415 810,28		25,00	
73	691 153,31	1 415 816,22		25,00	
74	691 150,58	1 415 822,20		25,00	
75	691 142,82	1 415 821,93		25,00	
76	691 127,45	1 415 810,05		25,00	
77	691 125,11	1 415 811,15		25,00	
78	691 130,00	1 415 819,00		25,00	
67	691 163,00	1 415 834,00		25,00	
3. Сведения о характерных точках части (частей) границы объекта					
1	2	3	4	5	6
—	—	—	—	—	—

Раздел 4
План границ объекта



Масштаб 1:20 000

Используемые условные знаки и обозначения:

-  - Граница ЗАТО
-  - Граница населенного пункта
-  - Границы кадастрового квартала
-  - Границы земельных участков
-  - П-2 Коммунально-складская зона

Подпись _____ Дата « 15 » марта 20 24 г.

Место для оттиска печати (при наличии) лица, составившего описание местоположения границ объекта

Прохождение границы		Описание прохождения границы
от точки	до точки	
1	2	3
—	—	—

ОПИСАНИЕ МЕСТОПОЛОЖЕНИЯ ГРАНИЦ

Зона инженерной инфраструктуры (И)

(наименование объекта, местоположение границ которого описано (далее - объект))

Раздел 1

Сведения об объекте

№ п/п	Характеристики объекта	Описание характеристик
1	2	3
1	Местоположение объекта	Мурманская область, г Заозерск
2	Площадь объекта ± величина погрешности определения площади ($P \pm \Delta P$)	227 621 м ² ± 25 м ²
3	Иные характеристики объекта	Вид объекта реестра границ: Территориальная зона Виды разрешенного использования земельных участков, расположенных в территориальной зоне: Основной вид разрешенного использования: Коммунальное обслуживание (3.1) Вспомогательные виды: Транспорт (7.0) Основной вид разрешенного использования: Трубопроводный транспорт (7.5) Вспомогательные виды: Транспорт (7.0) Условно разрешенный вид разрешенного использования: Передвижное жилье (2.4) Вспомогательные виды: Транспорт (7.0) Условно разрешенный вид разрешенного использования: Обслуживание автотранспорта (4.9) Вспомогательные виды: Транспорт (7.0) Условно разрешенный вид разрешенного использования: Объекты придорожного сервиса (4.9.1) Вспомогательные виды: Транспорт (7.0)

Раздел 2

Сведения о местоположении границ объекта

1. Система координат МСК-51, зона 1					
2. Сведения о характерных точках границ объекта					
Обозначение характерных точек границ	Координаты, м		Метод определения координат характерной точки	Средняя квадратическая погрешность положения характерной точки (Mt), м	Описание обозначения точки на местности (при наличии)
	X	Y			
1	2	3	4	5	6
И(1)					
1	691 892,36	1 404 824,22	Картометрический метод	25,00	—
2	691 881,68	1 404 817,68		25,00	
3	691 874,41	1 404 807,12		25,00	
4	691 869,01	1 404 795,64		25,00	
5	691 863,41	1 404 783,78		25,00	
6	691 853,68	1 404 776,94		25,00	
7	691 837,59	1 404 774,79		25,00	
8	691 817,23	1 404 782,43		25,00	
9	691 782,95	1 404 802,23		25,00	
10	691 793,46	1 404 858,62		25,00	
11	691 822,29	1 404 855,73		25,00	
12	691 844,74	1 404 862,14		25,00	
13	691 845,77	1 404 877,16		25,00	
14	691 874,15	1 404 862,31		25,00	
15	691 885,14	1 404 847,58		25,00	
1	691 892,36	1 404 824,22	25,00		
И(2)					
16	691 524,31	1 415 984,31	Картометрический метод	25,00	—
17	691 526,42	1 415 992,29		25,00	
18	691 513,56	1 415 995,75		25,00	
19	691 511,46	1 415 987,93		25,00	
16	691 524,31	1 415 984,31		25,00	
И(3)					
20	691 424,28	1 415 843,00	Картометрический метод	25,00	—
21	691 426,02	1 415 851,99		25,00	
22	691 416,16	1 415 854,37		25,00	
23	691 414,23	1 415 845,10		25,00	
20	691 424,28	1 415 843,00		25,00	
И(4)					
24	691 133,20	1 415 787,15	Картометрический метод	25,00	—
25	691 132,61	1 415 795,64		25,00	
26	691 118,17	1 415 794,61		25,00	
27	691 118,87	1 415 786,13		25,00	
24	691 133,20	1 415 787,15		25,00	
И(5)					
28	691 172,85	1 416 287,55	Картометрический метод	25,00	—
29	691 172,79	1 416 289,56		25,00	
30	691 165,06	1 416 288,37		25,00	
31	691 164,88	1 416 290,19		25,00	
32	691 161,35	1 416 289,84		25,00	
33	691 161,58	1 416 287,61		25,00	
34	691 134,30	1 416 280,56		25,00	
35	691 134,21	1 416 277,04		25,00	
36	691 131,24	1 416 276,91		25,00	
37	691 131,16	1 416 282,84		25,00	
38	691 127,15	1 416 282,90		25,00	

Раздел 2

Сведения о местоположении границ объекта					
1	2	3	4	5	6
39	691 127,21	1 416 284,54	Картометрический метод	25,00	—
40	691 119,53	1 416 284,80		25,00	
41	691 119,53	1 416 280,01		25,00	
42	691 119,52	1 416 269,79		25,00	
43	691 123,12	1 416 269,37		25,00	
44	691 122,89	1 416 266,96		25,00	
45	691 118,55	1 416 266,77		25,00	
46	691 116,43	1 416 255,35		25,00	
47	691 112,68	1 416 251,08		25,00	
48	691 109,19	1 416 253,18		25,00	
49	691 104,90	1 416 247,02		25,00	
50	691 108,98	1 416 244,72		25,00	
51	691 089,51	1 416 212,80		25,00	
52	691 088,84	1 416 213,05		25,00	
53	691 085,11	1 416 206,82		25,00	
54	691 087,12	1 416 205,60		25,00	
55	691 079,55	1 416 193,99		25,00	
56	691 079,23	1 416 194,13		25,00	
57	691 063,29	1 416 170,67		25,00	
58	691 026,80	1 416 113,59		25,00	
59	691 023,88	1 416 073,44		25,00	
60	691 025,00	1 416 075,45		25,00	
61	691 026,27	1 416 077,73		25,00	
62	691 028,75	1 416 112,94		25,00	
63	691 064,96	1 416 169,57		25,00	
64	691 089,89	1 416 206,24		25,00	
65	691 087,82	1 416 207,58		25,00	
66	691 111,12	1 416 245,41		25,00	
67	691 107,93	1 416 248,07		25,00	
68	691 109,72	1 416 250,52		25,00	
69	691 113,09	1 416 248,50		25,00	
70	691 118,29	1 416 254,44		25,00	
71	691 120,23	1 416 264,84		25,00	
72	691 124,72	1 416 265,04		25,00	
73	691 125,29	1 416 271,13		25,00	
74	691 121,77	1 416 271,54		25,00	
75	691 122,89	1 416 279,50		25,00	
76	691 127,01	1 416 279,34		25,00	
77	691 127,07	1 416 280,90	25,00		
78	691 129,19	1 416 280,87	25,00		
79	691 129,27	1 416 274,82	25,00		
80	691 136,17	1 416 275,12	25,00		
81	691 136,26	1 416 279,01	25,00		
82	691 161,74	1 416 285,86	25,00		
83	691 161,90	1 416 284,20	25,00		
84	691 165,43	1 416 284,54	25,00		
85	691 165,25	1 416 286,37	25,00		
28	691 172,85	1 416 287,55	25,00		
И(6)					
86	692 688,21	1 416 408,75	Картометрический метод	25,00	—
87	692 799,47	1 416 359,47		25,00	
88	692 885,58	1 416 412,85		25,00	
89	692 887,21	1 416 697,17		25,00	
90	692 663,82	1 416 706,04		25,00	
91	692 658,11	1 416 464,23		25,00	

Раздел 2

Сведения о местоположении границ объекта					
1	2	3	4	5	6
86	692 688,21	1 416 408,75	Картометрический метод	25,00	—
И(7)					
92	690 135,49	1 417 034,69	Картометрический метод	25,00	—
93	690 167,11	1 417 067,24		25,00	
94	690 113,50	1 417 129,82		25,00	
95	690 088,08	1 417 108,50		25,00	
96	690 087,16	1 417 080,77		25,00	
97	690 105,03	1 417 046,61		25,00	
92	690 135,49	1 417 034,69		25,00	
И(8)					
98	691 431,11	1 415 535,22	Картометрический метод	25,00	—
99	691 570,36	1 415 590,99		25,00	
100	691 514,59	1 415 730,23		25,00	
101	691 375,34	1 415 674,47		25,00	
98	691 431,11	1 415 535,22		25,00	
И(9)					
102	689 949,03	1 416 999,74	Картометрический метод	25,00	—
103	689 953,59	1 417 060,61		25,00	
104	689 869,74	1 417 089,35		25,00	
105	689 867,64	1 417 065,59		25,00	
106	689 873,16	1 417 040,12		25,00	
107	689 856,60	1 417 022,29		25,00	
108	689 824,40	1 417 016,06		25,00	
109	689 791,27	1 417 024,33		25,00	
110	689 784,02	1 417 041,82		25,00	
111	689 777,66	1 417 039,70		25,00	
112	689 775,53	1 417 023,14		25,00	
113	689 757,28	1 417 018,05		25,00	
114	689 747,67	1 417 024,28		25,00	
115	689 744,82	1 417 006,59		25,00	
116	689 891,70	1 416 964,92		25,00	
117	689 928,49	1 416 962,07		25,00	
102	689 949,03	1 416 999,74		25,00	
И(10)					
118	691 896,53	1 415 955,05	Картометрический метод	25,00	—
119	691 906,60	1 415 950,69		25,00	
120	691 909,11	1 415 956,41		25,00	
121	691 899,04	1 415 960,70		25,00	
118	691 896,53	1 415 955,05		25,00	
И(11)					
122	691 699,49	1 416 710,13	Картометрический метод	25,00	—
123	691 701,11	1 416 720,33		25,00	
124	691 674,97	1 416 724,31		25,00	
125	691 673,22	1 416 713,79		25,00	
122	691 699,49	1 416 710,13		25,00	
И(12)					
126	691 623,37	1 416 625,08	Картометрический метод	25,00	—
127	691 629,35	1 416 623,81		25,00	
128	691 631,61	1 416 634,84		25,00	
129	691 625,25	1 416 636,10		25,00	
126	691 623,37	1 416 625,08		25,00	
И(13)					
130	691 266,55	1 416 574,51	Картометрический метод	25,00	—
131	691 268,15	1 416 582,74		25,00	
132	691 259,46	1 416 584,49		25,00	

Раздел 2

Сведения о местоположении границ объекта					
1	2	3	4	5	6
133	691 258,15	1 416 584,76	Картометрический метод	25,00	—
134	691 256,41	1 416 576,50		25,00	
130	691 266,55	1 416 574,51		25,00	
И(14)					
135	691 937,09	1 416 110,11	Картометрический метод	25,00	—
136	691 949,94	1 416 107,18		25,00	
137	691 951,83	1 416 114,98		25,00	
138	691 938,88	1 416 117,94		25,00	
135	691 937,09	1 416 110,11		25,00	
И(15)					
139	691 685,48	1 416 566,67	Картометрический метод	25,00	—
140	691 696,68	1 416 564,14		25,00	
141	691 697,94	1 416 570,35		25,00	
142	691 686,87	1 416 572,63		25,00	
139	691 685,48	1 416 566,67		25,00	
И(16)					
143	691 316,76	1 416 540,10	Картометрический метод	25,00	—
144	691 322,52	1 416 538,84		25,00	
145	691 324,57	1 416 548,26		25,00	
146	691 318,82	1 416 549,51		25,00	
143	691 316,76	1 416 540,10		25,00	
И(17)					
147	691 864,64	1 416 130,61	Картометрический метод	25,00	—
148	691 878,95	1 416 127,82		25,00	
149	691 880,84	1 416 137,07		25,00	
150	691 866,23	1 416 139,93		25,00	
147	691 864,64	1 416 130,61		25,00	
И(18)					
151	691 525,66	1 416 533,98	Картометрический метод	25,00	—
152	691 531,57	1 416 532,19		25,00	
153	691 535,29	1 416 544,53		25,00	
154	691 529,32	1 416 546,26		25,00	
151	691 525,66	1 416 533,98		25,00	
И(19)					
155	691 152,23	1 416 514,78	Картометрический метод	25,00	—
156	691 164,81	1 416 512,26		25,00	
157	691 165,96	1 416 517,99		25,00	
158	691 153,38	1 416 520,51		25,00	
155	691 152,23	1 416 514,78		25,00	
И(20)					
159	690 997,09	1 416 478,98	Картометрический метод	25,00	—
160	691 003,36	1 416 477,76		25,00	
161	691 005,65	1 416 492,85		25,00	
162	690 999,61	1 416 493,88		25,00	
159	690 997,09	1 416 478,98		25,00	
И(21)					
163	691 446,99	1 416 160,78	Картометрический метод	25,00	—
164	691 446,98	1 416 180,79		25,00	
165	691 427,00	1 416 180,77		25,00	
166	691 426,99	1 416 175,22		25,00	
167	691 426,97	1 416 160,76		25,00	
163	691 446,99	1 416 160,78		25,00	
И(22)					
168	691 818,63	1 416 461,64	Картометрический метод	25,00	—
169	691 820,17	1 416 467,14		25,00	

Раздел 2

Сведения о местоположении границ объекта					
1	2	3	4	5	6
170	691 804,66	1 416 471,47	Картометрический метод	25,00	—
171	691 803,24	1 416 465,84		25,00	
168	691 818,63	1 416 461,64		25,00	
И(23)					
172	692 529,70	1 416 212,87	Картометрический метод	25,00	—
173	692 507,26	1 416 241,98		25,00	
174	692 465,53	1 416 261,34		25,00	
175	692 426,72	1 416 308,91		25,00	
176	692 382,18	1 416 289,31		25,00	
177	692 352,22	1 416 281,88		25,00	
178	692 345,73	1 416 282,39		25,00	
179	692 335,26	1 416 273,94		25,00	
180	692 263,55	1 416 170,43		25,00	
172	692 529,70	1 416 212,87		25,00	
И(24)					
181	691 095,99	1 416 432,16	Картометрический метод	25,00	—
182	691 102,71	1 416 430,80		25,00	
183	691 105,10	1 416 441,81		25,00	
184	691 098,45	1 416 443,23		25,00	
181	691 095,99	1 416 432,16		25,00	
И(25)					
185	691 305,57	1 416 393,52	Картометрический метод	25,00	—
186	691 311,18	1 416 392,31		25,00	
187	691 313,58	1 416 402,60		25,00	
188	691 307,92	1 416 404,06		25,00	
189	691 307,26	1 416 401,12		25,00	
185	691 305,57	1 416 393,52		25,00	
И(26)					
190	691 797,84	1 416 193,17	Картометрический метод	25,00	—
191	691 797,55	1 416 191,98		25,00	
192	691 807,78	1 416 189,67		25,00	
193	691 809,12	1 416 194,52		25,00	
194	691 798,58	1 416 196,68		25,00	
195	691 768,19	1 416 202,62		25,00	
196	691 767,25	1 416 198,69		25,00	
197	691 756,27	1 416 201,31		25,00	
198	691 756,97	1 416 204,20		25,00	
199	691 756,75	1 416 205,19		25,00	
200	691 731,17	1 416 210,78		25,00	
201	691 670,38	1 416 225,04		25,00	
202	691 670,53	1 416 226,74		25,00	
203	691 647,76	1 416 231,60		25,00	
204	691 634,84	1 416 234,32		25,00	
205	691 633,68	1 416 229,90		25,00	
206	691 620,91	1 416 232,81		25,00	
207	691 621,94	1 416 238,57		25,00	
208	691 566,55	1 416 252,29		25,00	
209	691 559,61	1 416 254,04		25,00	
210	691 556,21	1 416 254,05		25,00	
211	691 557,13	1 416 257,39		25,00	
212	691 553,71	1 416 258,33		25,00	
213	691 552,20	1 416 256,95		25,00	
214	691 546,20	1 416 258,13		25,00	
215	691 546,13	1 416 257,69		25,00	
216	691 530,52	1 416 260,56	25,00		

Раздел 2

Сведения о местоположении границ объекта					
1	2	3	4	5	6
217	691 520,94	1 416 262,56	Картометрический метод	25,00	—
218	691 521,85	1 416 266,42		25,00	
219	691 508,46	1 416 269,95		25,00	
220	691 507,14	1 416 265,55		25,00	
221	691 497,62	1 416 267,93		25,00	
222	691 435,37	1 416 288,77		25,00	
223	691 435,60	1 416 292,80		25,00	
224	691 427,45	1 416 293,75		25,00	
225	691 426,71	1 416 289,95		25,00	
226	691 385,48	1 416 292,72		25,00	
227	691 377,91	1 416 285,51		25,00	
228	691 366,10	1 416 286,32		25,00	
229	691 366,41	1 416 289,22		25,00	
230	691 338,90	1 416 291,58		25,00	
231	691 318,51	1 416 298,30		25,00	
232	691 319,21	1 416 301,00		25,00	
233	691 314,67	1 416 303,12		25,00	
234	691 313,51	1 416 300,09		25,00	
235	691 303,41	1 416 303,16		25,00	
236	691 256,78	1 416 298,41		25,00	
237	691 256,30	1 416 291,71		25,00	
238	691 251,06	1 416 291,42		25,00	
239	691 251,28	1 416 297,29		25,00	
240	691 235,62	1 416 296,47		25,00	
241	691 235,52	1 416 298,62		25,00	
242	691 232,38	1 416 298,48		25,00	
243	691 232,48	1 416 296,22		25,00	
244	691 225,24	1 416 295,33		25,00	
245	691 209,24	1 416 293,67		25,00	
246	691 209,11	1 416 291,69		25,00	
247	691 225,20	1 416 293,40		25,00	
248	691 232,57	1 416 294,24		25,00	
249	691 232,63	1 416 293,08		25,00	
250	691 235,77	1 416 293,23		25,00	
251	691 235,79	1 416 294,47		25,00	
252	691 249,20	1 416 295,18		25,00	
253	691 248,98	1 416 289,30		25,00	
254	691 258,17	1 416 289,82		25,00	
255	691 258,66	1 416 296,59		25,00	
256	691 303,21	1 416 301,13		25,00	
257	691 314,71	1 416 297,63		25,00	
258	691 315,77	1 416 300,40		25,00	
259	691 316,85	1 416 299,89		25,00	
260	691 316,10	1 416 296,99		25,00	
261	691 338,50	1 416 289,61		25,00	
262	691 364,20	1 416 287,41		25,00	
263	691 363,89	1 416 284,46		25,00	
264	691 378,65	1 416 283,45	25,00		
265	691 386,23	1 416 290,67	25,00		
266	691 428,34	1 416 287,83	25,00		
267	691 429,06	1 416 291,55	25,00		
268	691 433,50	1 416 291,03	25,00		
269	691 433,29	1 416 287,37	25,00		
270	691 507,28	1 416 261,89	25,00		
271	691 508,51	1 416 266,70	25,00		

Раздел 2

Сведения о местоположении границ объекта					
1	2	3	4	5	6
272	691 516,98	1 416 264,44	Картометрический метод	25,00	—
273	691 515,75	1 416 260,67		25,00	
274	691 545,73	1 416 255,71		25,00	
275	691 545,60	1 416 255,05		25,00	
276	691 551,60	1 416 253,88		25,00	
277	691 551,33	1 416 251,58		25,00	
278	691 558,68	1 416 250,44		25,00	
279	691 559,43	1 416 252,06		25,00	
280	691 568,05	1 416 249,91		25,00	
281	691 568,72	1 416 248,81		25,00	
282	691 615,02	1 416 236,95		25,00	
283	691 618,92	1 416 230,97		25,00	
284	691 646,09	1 416 224,48		25,00	
285	691 647,32	1 416 229,74		25,00	
286	691 668,38	1 416 225,16		25,00	
287	691 668,24	1 416 223,49		25,00	
288	691 753,75	1 416 203,18		25,00	
289	691 752,66	1 416 199,57		25,00	
290	691 769,39	1 416 195,18		25,00	
291	691 770,21	1 416 199,46		25,00	
190	691 797,84	1 416 193,17	25,00		
И(27)					
292	691 609,88	1 416 381,53	Картометрический метод	25,00	—
293	691 612,20	1 416 391,40		25,00	
294	691 604,64	1 416 393,18		25,00	
295	691 602,31	1 416 383,32		25,00	
292	691 609,88	1 416 381,53		25,00	
И(28)					
296	692 290,56	1 416 241,87	Картометрический метод	25,00	—
297	692 294,52	1 416 247,46		25,00	
298	692 285,70	1 416 248,60		25,00	
299	692 266,90	1 416 262,20		25,00	
300	692 243,00	1 416 275,70		25,00	
301	692 206,70	1 416 290,80		25,00	
302	692 206,79	1 416 295,85		25,00	
303	692 213,02	1 416 291,08		25,00	
304	692 274,50	1 416 294,95		25,00	
305	692 299,70	1 416 331,20		25,00	
306	692 206,80	1 416 399,40		25,00	
307	692 161,60	1 416 400,70		25,00	
308	692 147,28	1 416 379,59		25,00	
309	692 146,73	1 416 374,36		25,00	
310	692 144,49	1 416 374,60		25,00	
311	692 135,00	1 416 360,70		25,00	
312	692 143,50	1 416 343,10		25,00	
313	692 181,12	1 416 314,48		25,00	
314	692 199,40	1 416 300,50		25,00	
315	692 191,70	1 416 290,05		25,00	
316	692 205,40	1 416 285,35		25,00	
317	692 238,60	1 416 271,00		25,00	
318	692 264,10	1 416 257,20		25,00	
319	692 277,90	1 416 247,30	25,00		
320	692 286,89	1 416 236,69	25,00		
296	692 290,56	1 416 241,87	25,00		
И(29)					

Раздел 2

Сведения о местоположении границ объекта					
1	2	3	4	5	6
321	690 695,50	1 416 371,33	Картометрический метод	25,00	—
322	690 699,90	1 416 378,45		25,00	
323	690 702,68	1 416 382,96		25,00	
324	690 695,40	1 416 387,46		25,00	
325	690 688,21	1 416 375,83		25,00	
321	690 695,50	1 416 371,33		25,00	
И(30)					
326	691 839,19	1 416 265,89	Картометрический метод	25,00	—
327	691 846,60	1 416 264,25		25,00	
328	691 848,86	1 416 273,70		25,00	
329	691 841,11	1 416 275,21		25,00	
326	691 839,19	1 416 265,89		25,00	
И(31)					
330	690 948,86	1 416 360,85	Картометрический метод	25,00	—
331	690 955,75	1 416 355,67		25,00	
332	690 958,29	1 416 359,07		25,00	
333	690 962,06	1 416 364,19		25,00	
334	690 955,20	1 416 369,31		25,00	
330	690 948,86	1 416 360,85		25,00	
И(32)					
335	691 801,33	1 416 277,31	Картометрический метод	25,00	—
336	691 807,48	1 416 302,33		25,00	
337	691 800,18	1 416 304,12		25,00	
338	691 794,03	1 416 279,10		25,00	
335	691 801,33	1 416 277,31		25,00	
И(33)					
339	691 530,07	1 416 341,54	Картометрический метод	25,00	—
340	691 537,02	1 416 340,38		25,00	
341	691 537,35	1 416 342,62		25,00	
342	691 538,68	1 416 351,60		25,00	
343	691 531,83	1 416 352,76		25,00	
344	691 530,54	1 416 344,24		25,00	
339	691 530,07	1 416 341,54		25,00	
И(34)					
345	690 654,91	1 416 317,55	Картометрический метод	25,00	—
346	690 661,46	1 416 313,10		25,00	
347	690 672,15	1 416 330,94		25,00	
348	690 665,48	1 416 335,23		25,00	
345	690 654,91	1 416 317,55		25,00	
И(35)					
349	691 794,21	1 416 341,85	Картометрический метод	25,00	—
350	691 801,99	1 416 340,05		25,00	
351	691 804,00	1 416 349,78		25,00	
352	691 796,23	1 416 351,53		25,00	
349	691 794,21	1 416 341,85		25,00	
И(36)					
353	690 921,24	1 416 317,32	Картометрический метод	25,00	—
354	690 926,43	1 416 323,36		25,00	
355	690 937,32	1 416 336,04		25,00	
356	690 932,51	1 416 339,96		25,00	
357	690 916,58	1 416 320,87		25,00	
353	690 921,24	1 416 317,32		25,00	
И(37)					
358	691 666,86	1 416 338,15	Картометрический метод	25,00	—
359	691 668,40	1 416 345,56		25,00	

Раздел 2

Сведения о местоположении границ объекта					
1	2	3	4	5	6
360	691 649,16	1 416 349,15	Картометрический метод	25,00	—
361	691 647,70	1 416 342,07		25,00	
358	691 666,86	1 416 338,15		25,00	
И(38)					
362	691 669,30	1 416 322,18	Картометрический метод	25,00	—
363	691 670,61	1 416 329,37		25,00	
364	691 646,76	1 416 333,81		25,00	
365	691 645,35	1 416 326,44		25,00	
362	691 669,30	1 416 322,18		25,00	
И(39)					
366	690 659,13	1 416 338,75	Картометрический метод	25,00	—
367	690 671,62	1 416 358,32		25,00	
368	690 704,04	1 416 401,47		25,00	
369	690 709,43	1 416 404,68		25,00	
370	690 746,94	1 416 391,00		25,00	
371	690 757,62	1 416 404,12		25,00	
372	690 783,72	1 416 436,83		25,00	
373	690 788,42	1 416 433,49		25,00	
374	690 831,23	1 416 491,34		25,00	
375	690 806,74	1 416 511,07		25,00	
376	690 809,58	1 416 514,19		25,00	
377	690 780,48	1 416 518,07		25,00	
378	690 806,27	1 416 550,51		25,00	
379	690 747,26	1 416 597,43		25,00	
380	690 723,94	1 416 590,55		25,00	
381	690 709,37	1 416 593,77		25,00	
382	690 600,48	1 416 448,78		25,00	
383	690 577,27	1 416 348,26		25,00	
384	690 642,22	1 416 327,34	25,00		
366	690 659,13	1 416 338,75	25,00		
И(40)					
385	691 909,99	1 415 955,88	Картометрический метод	25,00	—
386	691 899,00	1 415 960,60		25,00	
387	691 896,09	1 415 954,08		25,00	
388	691 907,16	1 415 949,35		25,00	
385	691 909,99	1 415 955,88		25,00	
И(41)					
389	691 427,00	1 416 180,77	Картометрический метод	25,00	—
390	691 420,57	1 416 187,45		25,00	
391	691 415,47	1 416 199,82		25,00	
392	691 411,25	1 416 210,41		25,00	
393	691 411,45	1 416 211,53		25,00	
394	691 407,11	1 416 212,27		25,00	
395	691 404,60	1 416 211,69		25,00	
396	691 401,78	1 416 209,68		25,00	
397	691 400,28	1 416 206,53		25,00	
398	691 399,17	1 416 203,21		25,00	
399	691 403,03	1 416 204,25		25,00	
400	691 416,65	1 416 185,16		25,00	
401	691 426,99	1 416 175,22		25,00	
389	691 427,00	1 416 180,77		25,00	
И(42)					
402	691 411,05	1 416 171,25	Картометрический метод	25,00	—
403	691 400,45	1 416 176,98		25,00	
404	691 398,72	1 416 179,43		25,00	

Раздел 2

Сведения о местоположении границ объекта					
1	2	3	4	5	6
405	691 397,48	1 416 182,14	Картометрический метод	25,00	—
406	691 397,10	1 416 188,14		25,00	
407	691 399,07	1 416 196,99		25,00	
408	691 397,29	1 416 197,53		25,00	
409	691 397,61	1 416 198,06		25,00	
410	691 403,12	1 416 204,12		25,00	
411	691 403,03	1 416 204,25		25,00	
412	691 399,17	1 416 203,21		25,00	
413	691 400,28	1 416 206,53		25,00	
414	691 401,78	1 416 209,68		25,00	
415	691 404,60	1 416 211,69		25,00	
416	691 407,11	1 416 212,27		25,00	
417	691 411,45	1 416 211,53		25,00	
418	691 411,25	1 416 210,41		25,00	
419	691 411,83	1 416 208,96		25,00	
420	691 412,44	1 416 209,25		25,00	
421	691 426,91	1 416 206,24		25,00	
422	691 451,33	1 416 197,58		25,00	
423	691 470,05	1 416 192,38		25,00	
424	691 483,61	1 416 188,65		25,00	
425	691 501,65	1 416 186,97		25,00	
426	691 527,13	1 416 189,56		25,00	
427	691 543,40	1 416 188,56		25,00	
428	691 554,86	1 416 181,98		25,00	
429	691 588,19	1 416 141,66		25,00	
430	691 607,03	1 416 116,99		25,00	
431	691 612,88	1 416 109,54		25,00	
432	691 621,04	1 416 110,90		25,00	
433	691 610,18	1 416 119,70		25,00	
434	691 608,18	1 416 129,64		25,00	
435	691 603,04	1 416 127,74		25,00	
436	691 591,65	1 416 143,05		25,00	
437	691 575,43	1 416 163,32		25,00	
438	691 563,25	1 416 178,66		25,00	
439	691 552,90	1 416 189,34		25,00	
440	691 542,82	1 416 192,00		25,00	
441	691 530,19	1 416 192,74		25,00	
442	691 518,66	1 416 191,71		25,00	
443	691 506,19	1 416 190,17		25,00	
444	691 491,47	1 416 190,42		25,00	
445	691 477,83	1 416 193,03	25,00		
446	691 444,62	1 416 203,42	25,00		
447	691 426,52	1 416 210,40	25,00		
448	691 413,04	1 416 213,81	25,00		
449	691 400,73	1 416 212,37	25,00		
450	691 394,36	1 416 200,48	25,00		
451	691 393,58	1 416 198,66	25,00		
452	691 345,33	1 416 213,37	25,00		
453	691 339,64	1 416 180,72	25,00		
454	691 339,80	1 416 177,69	25,00		
455	691 340,92	1 416 174,87	25,00		
456	691 376,30	1 416 146,92	25,00		
457	691 380,39	1 416 147,16	25,00		
458	691 402,00	1 416 155,63	25,00		
402	691 411,05	1 416 171,25	25,00		

Раздел 2

Сведения о местоположении границ объекта

1	2	3	4	5	6
И(43)					
459	691 400,68	1 416 589,39	Картометрический метод	25,00	—
460	691 397,12	1 416 590,65		25,00	
461	691 396,38	1 416 589,44		25,00	
462	691 366,18	1 416 595,97		25,00	
463	691 366,14	1 416 597,74		25,00	
464	691 330,07	1 416 603,53		25,00	
465	691 319,53	1 416 604,82		25,00	
466	691 286,66	1 416 610,93		25,00	
467	691 281,59	1 416 605,20		25,00	
468	691 271,87	1 416 594,64		25,00	
469	691 221,59	1 416 580,16		25,00	
470	691 204,55	1 416 572,52		25,00	
471	691 138,57	1 416 529,14		25,00	
472	691 080,93	1 416 518,09		25,00	
473	691 040,94	1 416 533,28		25,00	
474	691 043,42	1 416 541,41		25,00	
475	691 022,14	1 416 548,45		25,00	
476	691 002,04	1 416 554,19		25,00	
477	691 002,60	1 416 556,25		25,00	
478	690 997,25	1 416 557,89		25,00	
479	690 996,74	1 416 555,68		25,00	
480	690 954,41	1 416 567,09		25,00	
481	690 946,38	1 416 569,30		25,00	
482	690 947,52	1 416 573,02		25,00	
483	690 933,23	1 416 579,80		25,00	
484	690 930,32	1 416 577,16		25,00	
485	690 928,80	1 416 579,27		25,00	
486	690 927,34	1 416 580,82		25,00	
487	690 925,76	1 416 579,43		25,00	
488	690 930,13	1 416 574,29		25,00	
489	690 933,58	1 416 577,42		25,00	
490	690 945,10	1 416 571,95		25,00	
491	690 943,90	1 416 568,03		25,00	
492	690 954,02	1 416 565,19		25,00	
493	691 007,17	1 416 551,31		25,00	
494	691 018,64	1 416 548,05		25,00	
495	691 018,76	1 416 548,45		25,00	
496	691 023,84	1 416 546,96		25,00	
497	691 030,00	1 416 545,15		25,00	
498	691 035,86	1 416 543,43		25,00	
499	691 042,71	1 416 541,42		25,00	
500	691 039,85	1 416 531,61		25,00	
501	691 080,75	1 416 516,02		25,00	
502	691 139,34	1 416 527,25		25,00	
503	691 205,52	1 416 570,76		25,00	
504	691 222,28	1 416 578,28		25,00	
505	691 272,97	1 416 592,88		25,00	
506	691 280,86	1 416 601,56		25,00	
507	691 287,62	1 416 608,66		25,00	
508	691 319,22	1 416 602,85		25,00	
509	691 332,51	1 416 601,11		25,00	
510	691 364,18	1 416 596,03	25,00		
511	691 364,21	1 416 594,35	25,00		
512	691 397,35	1 416 587,19	25,00		

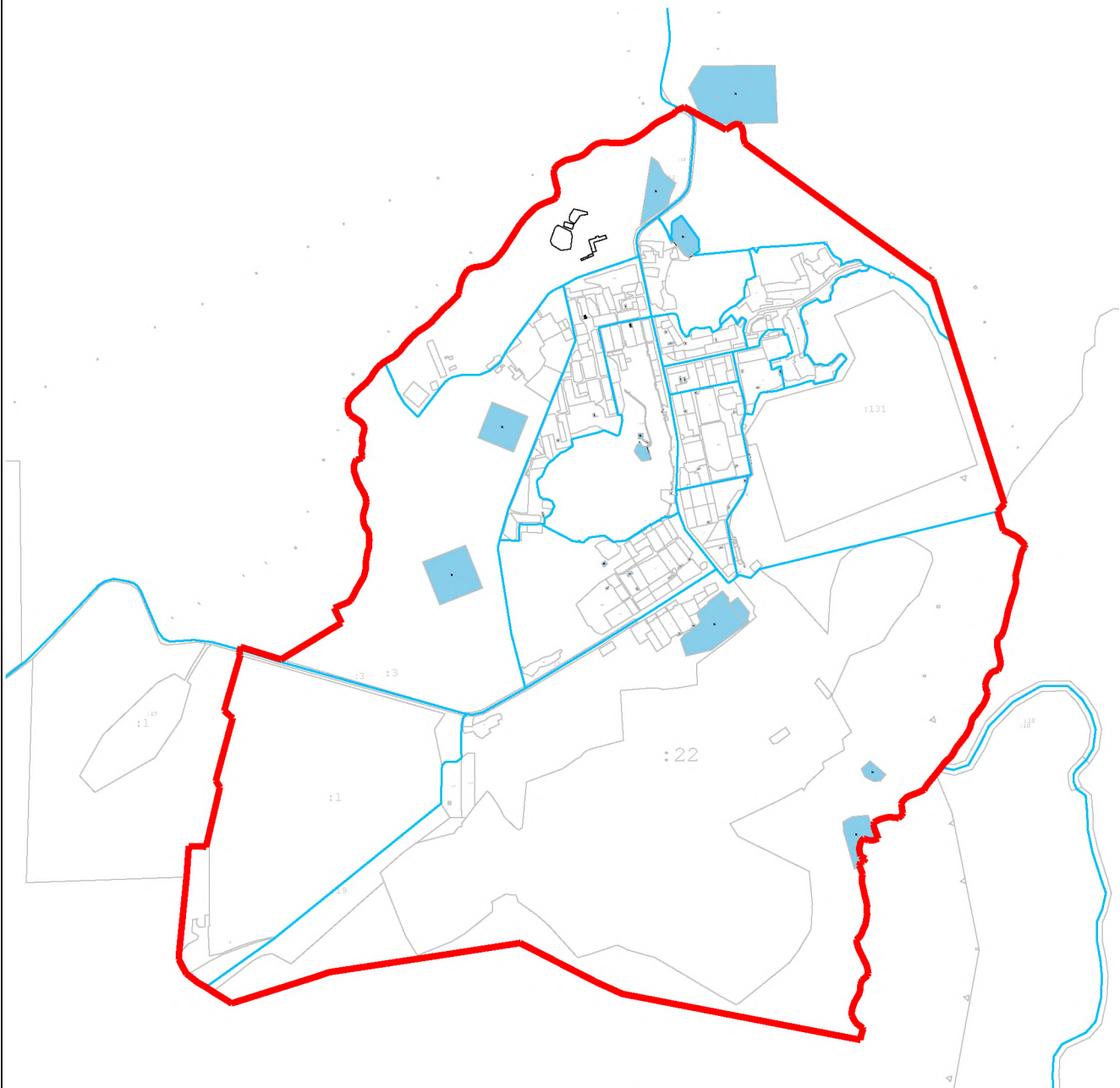
Раздел 2

Сведения о местоположении границ объекта					
1	2	3	4	5	6
513	691 397,98	1 416 588,22	Картометрический метод	25,00	—
514	691 398,33	1 416 588,09		25,00	
515	691 397,95	1 416 586,39		25,00	
516	691 440,98	1 416 576,45		25,00	
517	691 446,02	1 416 579,95		25,00	
518	691 462,23	1 416 591,88		25,00	
519	691 461,06	1 416 593,50		25,00	
520	691 440,54	1 416 578,60		25,00	
521	691 400,34	1 416 587,89		25,00	
459	691 400,68	1 416 589,39		25,00	
И(44)					
522	690 897,20	1 416 117,60	Картометрический метод	25,00	—
523	690 902,71	1 416 126,48		25,00	
524	690 908,63	1 416 136,04		25,00	
525	690 900,02	1 416 141,54		25,00	
526	690 893,99	1 416 132,26		25,00	
527	690 887,95	1 416 122,97		25,00	
522	690 897,20	1 416 117,60		25,00	
И(45)					
528	690 842,38	1 416 151,25	Картометрический метод	25,00	—
529	690 846,45	1 416 157,54		25,00	
530	690 836,20	1 416 164,24		25,00	
531	690 832,19	1 416 157,92		25,00	
528	690 842,38	1 416 151,25		25,00	
И(46)					
532	690 882,18	1 416 277,96	Картометрический метод	25,00	—
533	690 892,99	1 416 292,57		25,00	
534	690 888,38	1 416 296,16		25,00	
535	690 877,20	1 416 281,51		25,00	
532	690 882,18	1 416 277,96		25,00	
И(47)					
536	690 842,78	1 416 033,87	Картометрический метод	25,00	—
537	690 848,92	1 416 043,71		25,00	
538	690 849,15	1 416 044,07		25,00	
539	690 842,92	1 416 048,01		25,00	
540	690 836,49	1 416 037,85		25,00	
536	690 842,78	1 416 033,87		25,00	
И(48)					
541	690 940,06	1 416 020,68	Картометрический метод	25,00	—
542	690 947,65	1 416 030,61		25,00	
543	690 950,19	1 416 031,57		25,00	
544	690 937,14	1 416 041,87		25,00	
545	690 926,03	1 416 027,55		25,00	
546	690 936,35	1 416 020,16		25,00	
547	690 937,94	1 416 019,69		25,00	
541	690 940,06	1 416 020,68		25,00	
И(49)					
548	691 140,19	1 415 784,91	Картометрический метод	25,00	—
549	691 139,90	1 415 790,88		25,00	
550	691 132,97	1 415 790,53		25,00	
551	691 133,20	1 415 787,15		25,00	
552	691 133,35	1 415 784,56		25,00	
548	691 140,19	1 415 784,91		25,00	
И(50)					
553	691 010,62	1 415 487,08	Картометрический метод	25,00	—

Раздел 2






Сведения о местоположении границ объекта					
1	2	3	4	5	6
554	690 843,27	1 415 553,37	Картометрический метод	25,00	—
555	690 776,98	1 415 386,02		25,00	
556	690 944,33	1 415 319,73		25,00	
553	691 010,62	1 415 487,08		25,00	
3. Сведения о характерных точках части (частей) границы объекта					
1	2	3	4	5	6
—	—	—	—	—	—

Раздел 4
План границ объекта



Масштаб 1:25 000

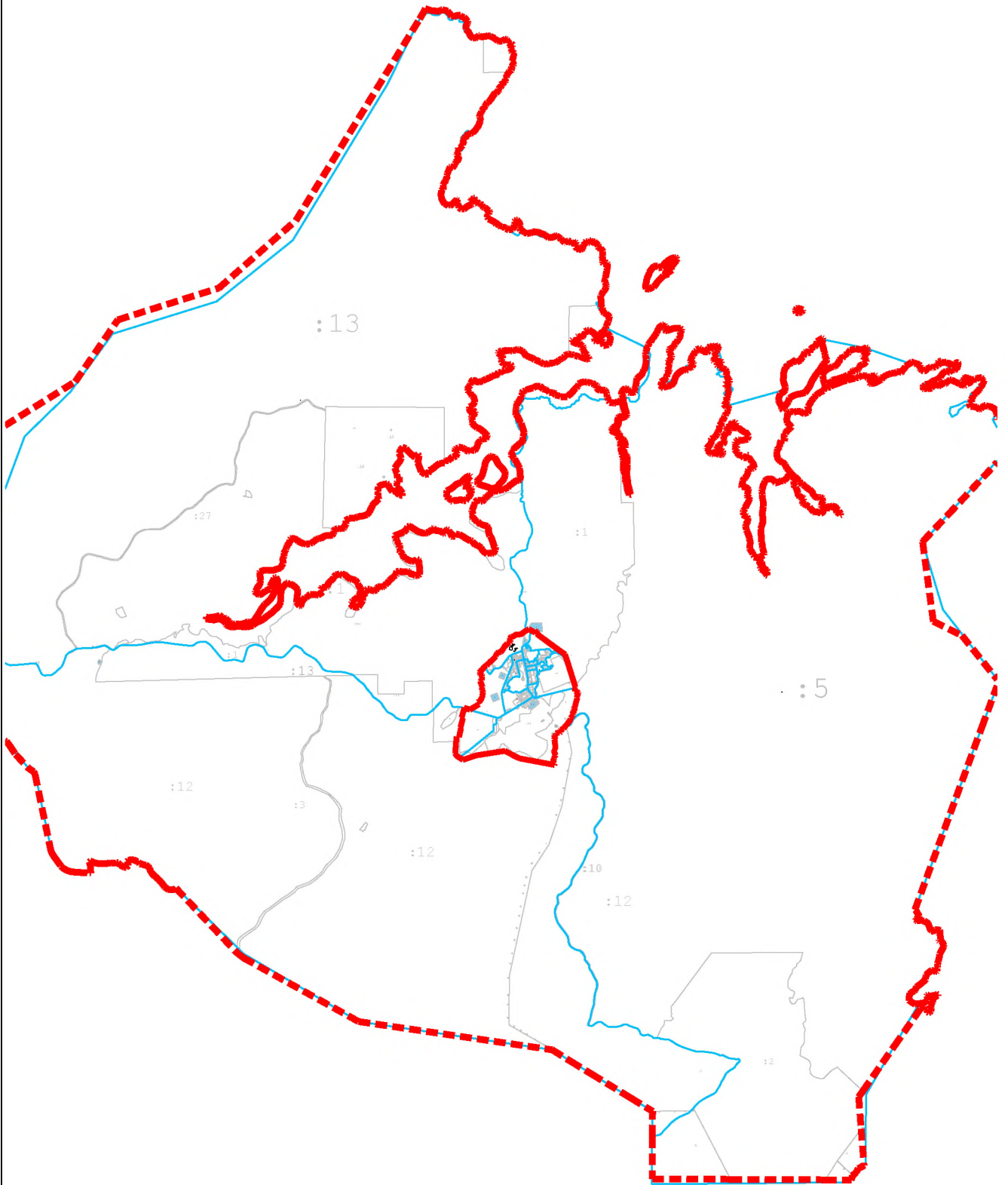
Используемые условные знаки и обозначения:

-  - Граница ЗАО
-  - Граница населенного пункта
-  - Границы кадастрового квартала
-  - Границы земельных участков
-  - И Зона инженерной инфраструктуры

Подпись _____ Дата « 15 » _____ марта _____ 20 24 г.

Место для оттиска печати (при наличии) лица, составившего описание местоположения границ объекта

Раздел 4
План границ объекта



Масштаб 1:153 000

Подпись _____ Дата « 15 » марта 20 24 г.

Место для оттиска печати (при наличии) лица, составившего описание местоположения границ объекта

Прохождение границы		Описание прохождения границы
от точки	до точки	
1	2	3
—	—	—

ОПИСАНИЕ МЕСТОПОЛОЖЕНИЯ ГРАНИЦ

Зона транспортной инфраструктуры (Т)

(наименование объекта, местоположение границ которого описано (далее - объект))

Раздел 1

Сведения об объекте

№ п/п	Характеристики объекта	Описание характеристик
1	2	3
1	Местоположение объекта	Мурманская область, г Заозерск
2	Площадь объекта ± величина погрешности определения площади (P ± ΔP)	1 548 652 м ² ± 25 м ²
3	Иные характеристики объекта	<p>Вид объекта реестра границ: Территориальная зона</p> <p>Виды разрешенного использования земельных участков, расположенных в территориальной зоне:</p> <p>Основной вид разрешенного использования: Автомобильный транспорт (7.2)</p> <p>Вспомогательные виды: Коммунальное обслуживание (3.1)</p> <p>Основной вид разрешенного использования: Обслуживание автотранспорта (4.9)</p> <p>Вспомогательные виды: Коммунальное обслуживание (3.1)</p> <p>Основной вид разрешенного использования: Объекты придорожного сервиса (4.9.1)</p> <p>Вспомогательные виды: Коммунальное обслуживание (3.1)</p> <p>Основной вид разрешенного использования: Воздушный транспорт (7.4)</p> <p>Вспомогательные виды: Коммунальное обслуживание (3.1)</p> <p>Основной вид разрешенного использования: Размещение гаражей для собственных нужд</p> <p>Вспомогательные виды: Коммунальное обслуживание (3.1)</p> <p>Основной вид разрешенного использования: Трубопроводный транспорт (7.5)</p> <p>Вспомогательные виды: Коммунальное обслуживание (3.1)</p> <p>Условно разрешенный вид разрешенного использования: Склады (6.9)</p> <p>Вспомогательные виды: Коммунальное обслуживание (3.1)</p> <p>Условно разрешенный вид разрешенного использования: Передвижное жилье (2.4)</p> <p>Вспомогательные виды: Коммунальное обслуживание (3.1)</p> <p>Условно разрешенный вид разрешенного использования: Магазины (4.4)</p> <p>Вспомогательные виды: Коммунальное обслуживание (3.1)</p> <p>Условно разрешенный вид разрешенного использования: Объекты торговли (торговые центры, торгово-развлекательные центры (комплексы))(4.2)</p> <p>Вспомогательные виды: Коммунальное обслуживание (3.1)</p> <p>Условно разрешенный вид разрешенного использования: Бытовое обслуживание (3.3)</p> <p>Вспомогательные виды: Коммунальное обслуживание (3.1)</p> <p>Условно разрешенный вид разрешенного использования: Общественное питание (4.6)</p> <p>Вспомогательные виды: Коммунальное обслуживание (3.1)</p>

Раздел 2

Сведения о местоположении границ объекта

1. Система координат МСК-51, зона I					
2. Сведения о характерных точках границ объекта					
Обозначение характерных точек границ	Координаты, м		Метод определения координат характерной точки	Средняя квадратическая погрешность положения характерной точки (Mt), м	Описание обозначения точки на местности (при наличии)
	X	Y			
1	2	3	4	5	6
Т(1)					
1	690 603,77	1 416 008,51	Картометрический метод	25,00	—
2	690 634,55	1 416 060,08		25,00	
3	690 607,83	1 416 076,02		25,00	
4	690 575,46	1 416 025,22		25,00	
1	690 603,77	1 416 008,51		25,00	
Т(2)					
5	691 992,22	1 416 201,97	Картометрический метод	25,00	—
6	692 065,15	1 416 187,08		25,00	
7	692 070,84	1 416 185,88		25,00	
8	692 095,69	1 416 181,14		25,00	
9	692 116,43	1 416 177,21		25,00	
10	692 131,58	1 416 174,61		25,00	
11	692 144,52	1 416 171,79		25,00	
12	692 144,79	1 416 163,94		25,00	
13	692 144,85	1 416 150,45		25,00	
14	692 163,26	1 416 146,97		25,00	
15	692 176,29	1 416 144,65		25,00	
16	692 187,91	1 416 144,27		25,00	
17	692 198,43	1 416 143,26		25,00	
18	692 226,92	1 416 149,52		25,00	
19	692 242,69	1 416 155,18		25,00	
20	692 249,35	1 416 158,71		25,00	
21	692 261,85	1 416 178,90		25,00	
22	692 269,09	1 416 188,49		25,00	
23	692 281,29	1 416 209,39		25,00	
24	692 306,73	1 416 244,55		25,00	
25	692 332,82	1 416 278,04		25,00	
26	692 340,41	1 416 285,54		25,00	
27	692 380,70	1 416 332,51		25,00	
28	692 393,50	1 416 341,42		25,00	
29	692 409,11	1 416 349,46		25,00	
30	692 440,24	1 416 356,88		25,00	
31	692 471,42	1 416 360,54		25,00	
32	692 555,93	1 416 366,32		25,00	
33	692 585,25	1 416 370,36		25,00	
34	692 617,86	1 416 372,83		25,00	
35	692 665,96	1 416 375,40		25,00	
36	692 677,36	1 416 372,84		25,00	
37	692 698,49	1 416 347,73		25,00	
38	692 710,58	1 416 310,34		25,00	
39	692 718,87	1 416 329,14		25,00	
40	692 724,48	1 416 341,86		25,00	
41	692 712,17	1 416 362,57		25,00	
42	692 702,67	1 416 373,86		25,00	
43	692 690,85	1 416 383,36		25,00	
44	692 675,40	1 416 387,23		25,00	

Раздел 2

Сведения о местоположении границ объекта					
1	2	3	4	5	6
45	692 656,89	1 416 388,76	Картометрический метод	25,00	—
46	692 584,61	1 416 385,27		25,00	
47	692 553,54	1 416 383,64		25,00	
48	692 494,85	1 416 378,61		25,00	
49	692 426,22	1 416 369,72		25,00	
50	692 411,40	1 416 366,34		25,00	
51	692 394,28	1 416 359,75		25,00	
52	692 383,42	1 416 352,60		25,00	
53	692 373,58	1 416 343,99		25,00	
54	692 359,74	1 416 332,53		25,00	
55	692 347,35	1 416 318,96		25,00	
56	692 307,59	1 416 265,91		25,00	
57	692 294,52	1 416 247,46		25,00	
58	692 290,56	1 416 241,87		25,00	
59	692 286,89	1 416 236,69		25,00	
60	692 277,90	1 416 247,30		25,00	
61	692 264,10	1 416 257,20		25,00	
62	692 238,60	1 416 271,00		25,00	
63	692 205,40	1 416 285,35		25,00	
64	692 191,70	1 416 290,05		25,00	
65	692 199,40	1 416 300,50		25,00	
66	692 181,12	1 416 314,48		25,00	
67	692 143,50	1 416 343,10		25,00	
68	692 135,00	1 416 360,70		25,00	
69	692 125,66	1 416 363,32		25,00	
70	692 123,16	1 416 344,85		25,00	
71	692 126,49	1 416 315,88		25,00	
72	692 126,58	1 416 294,71		25,00	
73	692 093,31	1 416 279,51		25,00	
74	692 068,59	1 416 273,26		25,00	
75	692 043,44	1 416 268,20		25,00	
76	692 018,74	1 416 267,15		25,00	
77	691 995,48	1 416 276,96		25,00	
78	691 985,62	1 416 300,52		25,00	
79	691 968,90	1 416 308,15	25,00		
80	691 935,12	1 416 312,18	25,00		
81	691 931,95	1 416 267,28	25,00		
82	691 926,87	1 416 267,65	25,00		
83	691 933,07	1 416 254,24	25,00		
84	691 943,64	1 416 236,49	25,00		
85	691 955,63	1 416 230,31	25,00		
86	691 951,31	1 416 213,65	25,00		
5	691 992,22	1 416 201,97	25,00		
Т(3)					
87	691 828,46	1 416 711,44	Картометрический метод	25,00	—
88	691 833,59	1 416 710,28		25,00	
89	691 837,96	1 416 729,97		25,00	
90	691 832,83	1 416 731,37		25,00	
87	691 828,46	1 416 711,44		25,00	
Т(4)					
91	690 634,40	1 416 009,70	Картометрический метод	25,00	—
92	690 723,40	1 416 149,15		25,00	
93	690 716,19	1 416 153,83		25,00	
94	690 708,98	1 416 158,50		25,00	
95	690 617,58	1 416 018,25		25,00	

Раздел 2

Сведения о местоположении границ объекта							
1	2	3	4	5	6		
96	690 443,40	1 415 725,60	Картометрический метод	25,00	—		
97	690 349,80	1 415 556,76		25,00			
98	690 340,28	1 415 518,80		25,00			
99	690 305,45	1 415 513,65		25,00			
100	690 299,74	1 415 513,02		25,00			
101	690 300,29	1 415 479,25		25,00			
102	690 315,14	1 415 477,41		25,00			
103	690 338,59	1 415 482,19		25,00			
104	690 342,16	1 415 486,06		25,00			
105	690 546,77	1 414 754,00		25,00			
106	690 590,98	1 414 602,63		25,00			
107	690 611,98	1 414 608,22		25,00			
108	690 563,30	1 414 765,87		25,00			
109	690 356,80	1 415 469,40		25,00			
110	690 356,17	1 415 513,10		25,00			
111	690 366,60	1 415 553,00		25,00			
112	690 459,80	1 415 719,10		25,00			
91	690 634,40	1 416 009,70		25,00			
Т(5)							
113	691 721,95	1 416 679,39		Картометрический метод		25,00	—
114	691 730,10	1 416 718,13	25,00				
115	691 742,99	1 416 716,67	25,00				
116	691 748,44	1 416 737,73	25,00				
117	691 750,40	1 416 747,84	25,00				
118	691 757,56	1 416 746,31	25,00				
119	691 763,62	1 416 765,17	25,00				
120	691 836,16	1 416 744,89	25,00				
121	691 833,33	1 416 733,65	25,00				
122	691 853,61	1 416 727,72	25,00				
123	691 855,95	1 416 727,13	25,00				
124	691 853,97	1 416 693,68	25,00				
125	691 892,60	1 416 678,23	25,00				
126	691 910,10	1 416 709,92	25,00				
127	691 926,45	1 416 703,99	25,00				
128	691 918,93	1 416 652,51	25,00				
129	691 913,40	1 416 653,38	25,00				
130	691 903,28	1 416 654,98	25,00				
131	691 898,22	1 416 632,20	25,00				
132	691 873,64	1 416 604,41	25,00				
133	691 837,57	1 416 599,15	25,00				
134	691 840,55	1 416 584,06	25,00				
135	691 873,23	1 416 588,71	25,00				
136	691 889,91	1 416 596,87	25,00				
137	691 913,29	1 416 631,31	25,00				
138	691 920,77	1 416 629,26	25,00				
139	691 930,35	1 416 659,75	25,00				
140	691 935,71	1 416 699,92	25,00				
141	691 943,55	1 416 761,84	25,00				
142	691 943,51	1 416 767,90	25,00				
143	691 948,10	1 416 774,32	25,00				
144	691 958,45	1 416 790,87	25,00				
145	691 979,37	1 416 829,41	25,00				
146	692 036,70	1 416 906,66	25,00				
147	692 056,07	1 416 920,56	25,00				
148	692 067,71	1 416 937,01	25,00				

Раздел 2

Сведения о местоположении границ объекта

1	2	3	4	5	6
149	692 092,09	1 416 987,04		25,00	
150	692 104,32	1 417 033,76		25,00	
151	692 102,89	1 417 047,49		25,00	
152	692 096,16	1 417 060,63		25,00	
153	692 088,68	1 417 055,30		25,00	
154	692 083,99	1 417 040,53		25,00	
155	692 082,05	1 417 039,54		25,00	
156	692 089,73	1 417 024,52		25,00	
157	692 055,25	1 416 936,55		25,00	
158	692 047,62	1 416 928,72		25,00	
159	692 043,12	1 416 934,06		25,00	
160	692 031,32	1 416 923,34		25,00	
161	692 023,50	1 416 911,46		25,00	
162	692 008,37	1 416 920,36		25,00	
163	691 988,09	1 416 908,38		25,00	
164	691 979,60	1 416 906,06		25,00	
165	691 971,91	1 416 910,51		25,00	
166	691 963,57	1 416 879,81		25,00	
167	691 977,52	1 416 862,23		25,00	
168	691 980,12	1 416 855,50		25,00	
169	691 940,99	1 416 778,06		25,00	
170	691 925,44	1 416 785,32		25,00	
171	691 834,95	1 416 816,89		25,00	
172	691 825,12	1 416 812,91		25,00	
173	691 786,59	1 416 812,44		25,00	
174	691 763,98	1 416 807,34		25,00	
175	691 758,88	1 416 794,25		25,00	
176	691 746,83	1 416 793,58	Картометрический метод	25,00	—
177	691 747,50	1 416 795,77		25,00	
178	691 740,73	1 416 798,58		25,00	
179	691 754,41	1 416 820,69		25,00	
180	691 709,32	1 416 849,64		25,00	
181	691 706,24	1 416 853,26		25,00	
182	691 707,96	1 416 860,45		25,00	
183	691 712,99	1 416 870,79		25,00	
184	691 714,04	1 416 877,79		25,00	
185	691 708,12	1 416 878,77		25,00	
186	691 709,77	1 416 888,47		25,00	
187	691 707,91	1 416 888,96		25,00	
188	691 711,28	1 416 910,01		25,00	
189	691 714,54	1 416 917,63		25,00	
190	691 716,01	1 416 917,25		25,00	
191	691 718,26	1 416 921,06		25,00	
192	691 725,33	1 416 929,80		25,00	
193	691 736,56	1 416 938,69		25,00	
194	691 754,61	1 416 956,28		25,00	
195	691 739,94	1 416 974,52		25,00	
196	691 692,58	1 416 933,12		25,00	
197	691 690,22	1 416 921,92		25,00	
198	691 681,91	1 416 923,79		25,00	
199	691 663,91	1 416 926,86		25,00	
200	691 645,13	1 416 854,16		25,00	
201	691 660,07	1 416 850,79		25,00	
202	691 666,10	1 416 856,06		25,00	
203	691 675,12	1 416 854,67		25,00	

Раздел 2

Сведения о местоположении границ объекта					
1	2	3	4	5	6
204	691 675,15	1 416 825,18	Картометрический метод	25,00	—
205	691 662,65	1 416 800,07		25,00	
206	691 657,69	1 416 792,94		25,00	
207	691 655,94	1 416 786,95		25,00	
208	691 659,54	1 416 777,18		25,00	
209	691 652,09	1 416 742,41		25,00	
210	691 671,76	1 416 725,11		25,00	
211	691 701,31	1 416 721,02		25,00	
212	691 711,70	1 416 720,18		25,00	
213	691 698,84	1 416 693,15		25,00	
214	691 697,14	1 416 683,69		25,00	
113	691 721,95	1 416 679,39	25,00		
Т(6)					
215	691 665,54	1 415 390,37	Картометрический метод	25,00	—
216	691 797,46	1 415 335,67		25,00	
217	691 802,41	1 415 336,60		25,00	
218	691 806,32	1 415 339,62		25,00	
219	691 808,81	1 415 345,59		25,00	
220	691 811,17	1 415 352,76		25,00	
221	691 812,16	1 415 358,96		25,00	
222	691 675,05	1 415 414,50		25,00	
215	691 665,54	1 415 390,37		25,00	
Т(7)					
223	691 827,34	1 416 649,83	Картометрический метод	25,00	—
224	691 830,48	1 416 651,36		25,00	
225	691 831,15	1 416 670,99		25,00	
226	691 839,08	1 416 669,21		25,00	
227	691 840,16	1 416 669,87		25,00	
228	691 849,89	1 416 710,12		25,00	
229	691 838,67	1 416 712,72		25,00	
230	691 837,77	1 416 707,92		25,00	
231	691 832,97	1 416 709,17		25,00	
232	691 824,10	1 416 672,99		25,00	
233	691 821,23	1 416 651,13		25,00	
223	691 827,34	1 416 649,83		25,00	
Т(8)					
234	691 614,91	1 415 358,45	Картометрический метод	25,00	—
235	691 644,23	1 415 348,27		25,00	
236	691 655,00	1 415 372,29		25,00	
237	691 624,44	1 415 383,41		25,00	
234	691 614,91	1 415 358,45		25,00	
Т(9)					
238	691 523,25	1 416 588,55	Картометрический метод	25,00	—
239	691 559,36	1 416 585,09		25,00	
240	691 566,26	1 416 619,49		25,00	
241	691 543,73	1 416 615,51		25,00	
242	691 522,89	1 416 608,11		25,00	
238	691 523,25	1 416 588,55		25,00	
Т(10)					
243	690 148,00	1 415 395,00	Картометрический метод	25,00	—
244	690 163,00	1 415 408,00		25,00	
245	690 163,00	1 415 451,00		25,00	
246	690 178,47	1 415 470,96		25,00	
247	690 197,00	1 415 495,00		25,00	
248	690 196,00	1 415 522,00		25,00	

Раздел 2

Сведения о местоположении границ объекта					
1	2	3	4	5	6
249	689 988,47	1 415 522,36	Картометрический метод	25,00	—
250	689 945,61	1 415 490,04		25,00	
251	689 945,36	1 415 471,68		25,00	
252	689 945,00	1 415 427,00		25,00	
253	690 000,00	1 415 391,00		25,00	
243	690 148,00	1 415 395,00		25,00	
Т(11)					
254	691 750,59	1 415 419,56	Картометрический метод	25,00	—
255	691 745,68	1 415 421,43		25,00	
256	691 751,11	1 415 434,42		25,00	
257	691 740,89	1 415 438,26		25,00	
258	691 735,43	1 415 425,33		25,00	
259	691 745,50	1 415 421,40		25,00	
260	691 745,58	1 415 421,23		25,00	
261	691 740,51	1 415 409,07		25,00	
262	691 745,79	1 415 407,10		25,00	
254	691 750,59	1 415 419,56		25,00	
Т(12)					
263	691 703,47	1 415 422,89	Картометрический метод	25,00	—
264	691 714,07	1 415 448,35		25,00	
265	691 703,49	1 415 452,33		25,00	
266	691 691,79	1 415 427,25		25,00	
263	691 703,47	1 415 422,89		25,00	
Т(13)					
267	691 469,68	1 416 568,93	Картометрический метод	25,00	—
268	691 484,14	1 416 573,13		25,00	
269	691 479,90	1 416 584,51		25,00	
270	691 465,57	1 416 578,91		25,00	
267	691 469,68	1 416 568,93		25,00	
Т(14)					
271	691 711,39	1 415 567,21	Картометрический метод	25,00	—
272	691 714,91	1 415 571,66		25,00	
273	691 717,15	1 415 575,48		25,00	
274	691 718,75	1 415 574,52		25,00	
275	691 721,63	1 415 578,65		25,00	
276	691 720,67	1 415 579,61		25,00	
277	691 724,20	1 415 584,38		25,00	
278	691 727,08	1 415 588,51		25,00	
279	691 737,00	1 415 599,00		25,00	
280	691 744,03	1 415 596,44		25,00	
281	691 752,36	1 415 613,93		25,00	
282	691 753,97	1 415 622,84		25,00	
283	691 738,31	1 415 627,65		25,00	
284	691 697,33	1 415 579,34		25,00	
271	691 711,39	1 415 567,21		25,00	
Т(15)					
285	691 721,21	1 416 557,47	Картометрический метод	25,00	—
286	691 761,94	1 416 548,31		25,00	
287	691 784,54	1 416 648,94		25,00	
288	691 742,49	1 416 664,62		25,00	
285	691 721,21	1 416 557,47		25,00	
Т(16)					
289	691 695,49	1 415 600,34	Картометрический метод	25,00	—
290	691 711,87	1 415 621,31		25,00	
291	691 698,69	1 415 631,31		25,00	

Раздел 2

Сведения о местоположении границ объекта					
1	2	3	4	5	6
292	691 682,85	1 415 610,87	Картометрический метод	25,00	—
289	691 695,49	1 415 600,34		25,00	
Т(17)					
293	691 922,05	1 416 608,32	Картометрический метод	25,00	—
294	691 960,26	1 416 583,48		25,00	
295	691 935,44	1 416 555,39		25,00	
296	691 947,10	1 416 545,67		25,00	
297	691 975,59	1 416 577,43		25,00	
298	691 988,75	1 416 600,19		25,00	
299	692 047,12	1 416 585,27		25,00	
300	692 053,25	1 416 603,07		25,00	
301	692 064,62	1 416 636,11		25,00	
302	692 027,79	1 416 645,26		25,00	
303	692 028,56	1 416 650,34		25,00	
304	692 038,94	1 416 716,34		25,00	
305	692 035,70	1 416 778,23		25,00	
306	692 047,03	1 416 780,82		25,00	
307	692 050,75	1 416 798,53		25,00	
308	692 059,91	1 416 794,11		25,00	
309	692 131,78	1 416 759,35		25,00	
310	692 148,45	1 416 789,54		25,00	
311	692 155,07	1 416 803,38		25,00	
312	692 144,09	1 416 807,31		25,00	
313	692 117,83	1 416 811,19		25,00	
314	692 131,35	1 416 819,49		25,00	
315	692 117,59	1 416 841,35		25,00	
316	692 132,25	1 416 870,49		25,00	
317	692 148,92	1 416 862,16		25,00	
318	692 166,20	1 416 870,15		25,00	
319	692 174,42	1 416 892,74		25,00	
320	692 129,10	1 416 917,76		25,00	
321	692 110,07	1 416 933,54		25,00	
322	692 113,31	1 416 937,64		25,00	
323	692 097,94	1 416 946,42		25,00	
324	692 111,35	1 416 970,70		25,00	
325	692 120,67	1 417 026,77		25,00	
326	692 114,13	1 417 029,65		25,00	
327	692 105,73	1 417 002,53		25,00	
328	692 100,68	1 416 980,10		25,00	
329	692 076,70	1 416 932,80		25,00	
330	692 060,61	1 416 910,01		25,00	
331	692 043,41	1 416 899,40		25,00	
332	691 996,07	1 416 835,66		25,00	
333	691 981,14	1 416 815,75		25,00	
334	691 973,12	1 416 802,96	25,00		
335	691 968,50	1 416 787,47	25,00		
336	691 957,42	1 416 769,36	25,00		
337	691 954,75	1 416 765,07	25,00		
338	691 946,99	1 416 714,76	25,00		
339	691 939,61	1 416 658,49	25,00		
340	691 934,64	1 416 641,08	25,00		
341	691 930,13	1 416 626,59	25,00		
293	691 922,05	1 416 608,32	25,00		
Т(18)					
342	691 711,79	1 415 625,10	Картометрический метод	25,00	—

Раздел 2

Сведения о местоположении границ объекта					
1	2	3	4	5	6
343	691 718,86	1 415 634,05	Картометрический метод	25,00	—
344	691 712,23	1 415 639,37		25,00	
345	691 705,21	1 415 630,06		25,00	
342	691 711,79	1 415 625,10		25,00	
Т(19)					
346	690 935,32	1 416 561,25	Картометрический метод	25,00	—
347	690 940,39	1 416 554,98		25,00	
348	690 950,50	1 416 552,08		25,00	
349	690 948,28	1 416 541,97		25,00	
350	690 961,35	1 416 540,38		25,00	
351	690 962,98	1 416 549,90		25,00	
352	691 003,42	1 416 538,82		25,00	
353	691 008,68	1 416 535,09		25,00	
354	691 014,28	1 416 533,35		25,00	
355	691 014,60	1 416 534,42		25,00	
356	691 019,74	1 416 532,97		25,00	
357	691 025,92	1 416 531,22		25,00	
358	691 031,79	1 416 529,56		25,00	
359	691 038,69	1 416 527,61		25,00	
360	691 039,85	1 416 531,61		25,00	
361	691 042,71	1 416 541,42		25,00	
362	691 035,86	1 416 543,43		25,00	
363	691 030,00	1 416 545,15		25,00	
364	691 023,84	1 416 546,96		25,00	
365	691 018,76	1 416 548,45		25,00	
366	691 018,64	1 416 548,05		25,00	
367	691 007,17	1 416 551,31		25,00	
368	690 954,02	1 416 565,19		25,00	
369	690 943,90	1 416 568,03		25,00	
370	690 939,10	1 416 569,31	25,00		
346	690 935,32	1 416 561,25	25,00		
Т(20)					
371	691 897,46	1 415 784,14	Картометрический метод	25,00	—
372	691 923,00	1 415 766,00		25,00	
373	691 932,64	1 415 772,72		25,00	
374	691 900,35	1 415 789,10		25,00	
375	691 918,98	1 415 818,59		25,00	
376	691 881,94	1 415 838,77		25,00	
377	691 879,23	1 415 847,25		25,00	
378	691 888,95	1 415 864,50		25,00	
379	691 897,56	1 415 879,76		25,00	
380	691 875,18	1 415 891,82		25,00	
381	691 863,27	1 415 893,64		25,00	
382	691 821,88	1 415 911,98		25,00	
383	691 808,63	1 415 879,46		25,00	
384	691 845,74	1 415 862,33		25,00	
385	691 807,24	1 415 790,24		25,00	
386	691 865,68	1 415 759,33		25,00	
387	691 879,12	1 415 753,20		25,00	
371	691 897,46	1 415 784,14	25,00		
Т(21)					
388	692 130,01	1 415 938,00	Картометрический метод	25,00	—
389	692 142,03	1 415 966,79		25,00	
390	692 143,93	1 415 965,80		25,00	
391	692 151,66	1 415 983,62		25,00	

Раздел 2

Сведения о местоположении границ объекта					
1	2	3	4	5	6
392	692 143,37	1 415 987,36	Картометрический метод	25,00	—
393	692 135,96	1 415 969,22		25,00	
394	692 124,10	1 415 940,36		25,00	
388	692 130,01	1 415 938,00		25,00	
Т(22)					
395	691 885,33	1 416 810,55	Картометрический метод	25,00	—
396	691 890,10	1 416 818,74		25,00	
397	691 877,98	1 416 825,60		25,00	
398	691 872,90	1 416 816,99		25,00	
395	691 885,33	1 416 810,55		25,00	
Т(23)					
399	691 904,63	1 416 663,51	Картометрический метод	25,00	—
400	691 905,59	1 416 668,04		25,00	
401	691 899,28	1 416 669,36		25,00	
402	691 898,34	1 416 664,75		25,00	
399	691 904,63	1 416 663,51		25,00	
Т(24)					
403	692 026,63	1 415 868,92	Картометрический метод	25,00	—
404	692 054,48	1 415 920,12		25,00	
405	692 063,00	1 415 942,00		25,00	
406	692 050,12	1 415 951,06		25,00	
407	692 038,87	1 415 956,68		25,00	
408	692 013,47	1 415 874,24		25,00	
403	692 026,63	1 415 868,92		25,00	
Т(25)					
409	691 592,27	1 416 547,95	Картометрический метод	25,00	—
410	691 608,67	1 416 544,27		25,00	
411	691 614,52	1 416 564,14		25,00	
412	691 595,29	1 416 565,36		25,00	
409	691 592,27	1 416 547,95		25,00	
Т(26)					
413	692 076,14	1 403 964,84	Картометрический метод	25,00	—
414	692 118,17	1 404 018,44		25,00	
415	692 141,02	1 404 061,22		25,00	
416	692 184,92	1 404 156,73		25,00	
417	692 175,86	1 404 161,00		25,00	
418	692 166,80	1 404 165,26		25,00	
419	692 118,82	1 404 123,15		25,00	
420	692 079,50	1 404 037,13		25,00	
421	692 091,13	1 404 016,16		25,00	
422	692 062,15	1 403 978,17		25,00	
423	692 069,16	1 403 971,51		25,00	
413	692 076,14	1 403 964,84		25,00	
Т(27)					
424	698 605,79	1 410 889,27	Картометрический метод	25,00	—
425	698 448,32	1 411 159,56		25,00	
426	698 435,28	1 411 189,62		25,00	
427	698 356,99	1 411 396,06		25,00	
428	698 284,79	1 411 521,13		25,00	
429	698 239,45	1 411 591,89		25,00	
430	698 186,35	1 411 646,44		25,00	
431	698 123,67	1 411 693,33		25,00	
432	697 893,70	1 411 791,90		25,00	
433	697 822,23	1 411 834,15		25,00	
434	697 764,65	1 411 929,91		25,00	

Раздел 2

Сведения о местоположении границ объекта					
1	2	3	4	5	6
435	697 719,58	1 412 149,78	Картометрический метод	25,00	—
436	697 708,12	1 412 205,66		25,00	
437	697 681,66	1 412 259,90		25,00	
438	697 674,46	1 412 274,66		25,00	
439	697 608,83	1 412 301,08		25,00	
440	697 568,86	1 412 320,45		25,00	
441	697 560,73	1 412 287,83		25,00	
442	697 657,55	1 412 258,43		25,00	
443	697 692,91	1 412 199,38		25,00	
444	697 751,05	1 411 925,35		25,00	
445	697 809,73	1 411 822,32		25,00	
446	697 883,40	1 411 769,95		25,00	
447	698 113,32	1 411 669,74		25,00	
448	698 223,38	1 411 575,81		25,00	
449	698 269,79	1 411 513,20		25,00	
450	698 341,64	1 411 388,64		25,00	
451	698 409,81	1 411 203,68		25,00	
452	698 430,31	1 411 154,27		25,00	
453	698 583,19	1 410 888,35		25,00	
424	698 605,79	1 410 889,27		25,00	
Т(28)					
454	691 852,93	1 402 155,45	Картометрический метод	25,00	—
455	691 861,36	1 402 185,01		25,00	
456	691 852,94	1 402 211,03		25,00	
457	691 779,87	1 402 349,76		25,00	
458	691 758,56	1 402 404,07		25,00	
459	691 755,21	1 402 437,45		25,00	
460	691 774,03	1 402 729,37		25,00	
461	691 808,29	1 403 043,95		25,00	
462	691 809,25	1 403 062,36		25,00	
463	691 806,82	1 403 089,23		25,00	
464	691 791,81	1 403 123,08		25,00	
465	691 776,39	1 403 143,44		25,00	
466	691 748,13	1 403 165,91		25,00	
467	691 615,82	1 403 222,92		25,00	
468	691 572,21	1 403 241,20		25,00	
469	691 521,84	1 403 271,06		25,00	
470	691 498,66	1 403 295,67		25,00	
471	691 488,50	1 403 318,91		25,00	
472	691 483,62	1 403 347,83		25,00	
473	691 482,44	1 403 376,02		25,00	
474	691 489,88	1 403 492,22		25,00	
475	691 495,26	1 403 532,16		25,00	
476	691 505,18	1 403 559,81		25,00	
477	691 516,77	1 403 580,10		25,00	
478	691 711,14	1 403 795,33		25,00	
479	691 739,02	1 403 817,58		25,00	
480	691 786,25	1 403 839,86		25,00	
481	691 998,91	1 403 917,99		25,00	
482	692 023,68	1 403 930,38	25,00		
483	692 057,94	1 403 959,60	25,00		
484	692 069,16	1 403 971,51	25,00		
485	692 062,15	1 403 978,17	25,00		
486	692 056,84	1 403 969,43	25,00		
487	692 020,13	1 403 936,87	25,00		

Раздел 2

Сведения о местоположении границ объекта					
1	2	3	4	5	6
488	691 777,11	1 403 843,35	Картометрический метод	25,00	—
489	691 738,84	1 403 828,52		25,00	
490	691 704,90	1 403 802,20		25,00	
491	691 510,39	1 403 583,94		25,00	
492	691 500,00	1 403 565,97		25,00	
493	691 487,51	1 403 531,00		25,00	
494	691 481,71	1 403 490,77		25,00	
495	691 474,70	1 403 348,18		25,00	
496	691 481,47	1 403 310,26		25,00	
497	691 492,22	1 403 289,31		25,00	
498	691 516,05	1 403 264,67		25,00	
499	691 557,01	1 403 238,27		25,00	
500	691 601,56	1 403 220,87		25,00	
501	691 604,95	1 403 213,30		25,00	
502	691 746,67	1 403 158,71		25,00	
503	691 771,60	1 403 138,65		25,00	
504	691 784,95	1 403 119,60		25,00	
505	691 799,80	1 403 087,88		25,00	
506	691 803,04	1 403 061,95		25,00	
507	691 765,08	1 402 726,10		25,00	
508	691 746,50	1 402 427,70		25,00	
509	691 751,12	1 402 402,96		25,00	
510	691 756,97	1 402 385,23		25,00	
511	691 773,45	1 402 344,31		25,00	
512	691 821,68	1 402 250,44		25,00	
513	691 842,05	1 402 202,25		25,00	
514	691 842,41	1 402 186,18		25,00	
515	691 834,17	1 402 174,75		25,00	
516	691 821,23	1 402 174,87		25,00	
517	691 805,35	1 402 180,46		25,00	
518	691 801,91	1 402 173,00	25,00		
454	691 852,93	1 402 155,45	25,00		
Т(29)					
519	691 903,93	1 402 137,91	Картометрический метод	25,00	—
520	691 908,52	1 402 144,80		25,00	
521	691 860,26	1 402 219,11		25,00	
522	691 784,74	1 402 360,30		25,00	
523	691 766,43	1 402 405,34		25,00	
524	691 763,86	1 402 439,91		25,00	
525	691 780,96	1 402 730,38		25,00	
526	691 817,17	1 403 040,44		25,00	
527	691 817,70	1 403 076,79		25,00	
528	691 813,10	1 403 094,87		25,00	
529	691 797,75	1 403 127,55		25,00	
530	691 782,43	1 403 149,26		25,00	
531	691 780,67	1 403 157,87		25,00	
532	691 751,67	1 403 179,77		25,00	
533	691 739,53	1 403 178,86		25,00	
534	691 596,29	1 403 237,70		25,00	
535	691 597,57	1 403 247,67		25,00	
536	691 578,16	1 403 250,05		25,00	
537	691 527,54	1 403 279,32		25,00	
538	691 507,90	1 403 299,56		25,00	
539	691 497,21	1 403 320,63		25,00	
540	691 491,80	1 403 375,06	25,00		

Раздел 2

Сведения о местоположении границ объекта					
1	2	3	4	5	6
541	691 506,90	1 403 516,61	Картометрический метод	25,00	—
542	691 523,14	1 403 575,33		25,00	
543	691 744,22	1 403 807,57		25,00	
544	691 790,33	1 403 833,49		25,00	
545	692 000,87	1 403 906,55		25,00	
546	692 068,35	1 403 950,37		25,00	
547	692 076,14	1 403 964,84		25,00	
548	692 069,16	1 403 971,51		25,00	
549	692 057,94	1 403 959,60		25,00	
550	692 023,68	1 403 930,38		25,00	
551	691 998,91	1 403 917,99		25,00	
552	691 786,25	1 403 839,86		25,00	
553	691 739,02	1 403 817,58		25,00	
554	691 711,14	1 403 795,33		25,00	
555	691 516,77	1 403 580,10		25,00	
556	691 505,18	1 403 559,81		25,00	
557	691 495,26	1 403 532,16		25,00	
558	691 489,88	1 403 492,22		25,00	
559	691 482,44	1 403 376,02		25,00	
560	691 483,62	1 403 347,83		25,00	
561	691 488,50	1 403 318,91		25,00	
562	691 498,66	1 403 295,67		25,00	
563	691 521,84	1 403 271,06		25,00	
564	691 572,21	1 403 241,20		25,00	
565	691 615,82	1 403 222,92		25,00	
566	691 748,13	1 403 165,91		25,00	
567	691 776,39	1 403 143,44		25,00	
568	691 791,81	1 403 123,08		25,00	
569	691 806,82	1 403 089,23		25,00	
570	691 809,25	1 403 062,36		25,00	
571	691 808,29	1 403 043,95		25,00	
572	691 774,03	1 402 729,37	25,00		
573	691 755,21	1 402 437,45	25,00		
574	691 758,56	1 402 404,07	25,00		
575	691 779,87	1 402 349,76	25,00		
576	691 852,94	1 402 211,03	25,00		
577	691 861,36	1 402 185,01	25,00		
578	691 852,93	1 402 155,45	25,00		
519	691 903,93	1 402 137,91	25,00		
Т(30)					
579	692 175,86	1 404 161,00	Картометрический метод	25,00	—
580	692 184,92	1 404 156,73		25,00	
581	692 206,27	1 404 192,36		25,00	
582	692 212,60	1 404 225,17		25,00	
583	692 228,64	1 404 461,30		25,00	
584	692 227,52	1 404 620,93		25,00	
585	692 241,94	1 404 711,16		25,00	
586	692 251,85	1 404 725,88		25,00	
587	692 300,55	1 404 911,90		25,00	
588	692 306,62	1 404 953,87		25,00	
589	692 296,77	1 404 992,47		25,00	
590	692 278,51	1 405 025,05		25,00	
591	692 264,78	1 405 014,70		25,00	
592	692 279,43	1 404 986,43		25,00	
593	692 285,41	1 404 964,40		25,00	

Раздел 2

Сведения о местоположении границ объекта					
1	2	3	4	5	6
594	692 284,46	1 404 938,23	Картометрический метод	25,00	—
595	692 237,87	1 404 760,16		25,00	
596	692 231,54	1 404 715,98		25,00	
597	692 219,74	1 404 623,37		25,00	
598	692 220,98	1 404 568,35		25,00	
599	692 217,55	1 404 461,21		25,00	
600	692 201,98	1 404 252,69		25,00	
601	692 197,43	1 404 215,26		25,00	
579	692 175,86	1 404 161,00		25,00	
Т(31)					
602	692 166,80	1 404 165,26	Картометрический метод	25,00	—
603	692 175,86	1 404 161,00		25,00	
604	692 197,43	1 404 215,26		25,00	
605	692 201,98	1 404 252,69		25,00	
606	692 217,55	1 404 461,21		25,00	
607	692 220,98	1 404 568,35		25,00	
608	692 219,74	1 404 623,37		25,00	
609	692 231,54	1 404 715,98		25,00	
610	692 237,87	1 404 760,16		25,00	
611	692 284,46	1 404 938,23		25,00	
612	692 285,41	1 404 964,40		25,00	
613	692 279,43	1 404 986,43		25,00	
614	692 264,78	1 405 014,70		25,00	
615	692 250,32	1 405 003,88		25,00	
616	692 264,47	1 404 971,78		25,00	
617	692 266,78	1 404 933,08		25,00	
618	692 219,57	1 404 764,48		25,00	
619	692 218,55	1 404 671,57		25,00	
620	692 208,99	1 404 606,23		25,00	
621	692 213,93	1 404 568,08		25,00	
622	692 208,87	1 404 422,15		25,00	
623	692 192,93	1 404 240,87		25,00	
624	692 186,05	1 404 210,21		25,00	
625	692 178,90	1 404 204,55		25,00	
602	692 166,80	1 404 165,26		25,00	
Т(32)					
626	692 278,41	1 405 025,29	Картометрический метод	25,00	—
627	692 266,92	1 405 052,03		25,00	
628	692 248,78	1 405 038,95		25,00	
629	692 264,64	1 405 014,91		25,00	
626	692 278,41	1 405 025,29		25,00	
Т(33)					
630	692 264,78	1 405 014,70	Картометрический метод	25,00	—
631	692 248,78	1 405 038,95		25,00	
632	692 228,08	1 405 023,98		25,00	
633	692 250,32	1 405 003,88		25,00	
630	692 264,78	1 405 014,70		25,00	
Т(34)					
634	692 240,59	1 405 098,08	Картометрический метод	25,00	—
635	692 221,39	1 405 080,59		25,00	
636	692 203,32	1 405 107,98		25,00	
637	692 210,87	1 405 112,71		25,00	
634	692 240,59	1 405 098,08		25,00	
Т(35)					
638	692 221,39	1 405 080,59	Картометрический метод	25,00	—

Раздел 2

Сведения о местоположении границ объекта					
1	2	3	4	5	6
639	692 203,32	1 405 107,98	Картометрический метод	25,00	—
640	692 193,14	1 405 101,61		25,00	
641	692 203,16	1 405 063,98		25,00	
638	692 221,39	1 405 080,59		25,00	
Т(36)					
642	692 210,87	1 405 112,71	Картометрический метод	25,00	—
643	692 197,00	1 405 134,08		25,00	
644	692 187,07	1 405 152,17		25,00	
645	692 180,37	1 405 176,56		25,00	
646	692 182,43	1 405 207,33		25,00	
647	692 188,30	1 405 223,70		25,00	
648	692 202,96	1 405 247,75		25,00	
649	692 276,98	1 405 335,67		25,00	
650	692 289,20	1 405 364,07		25,00	
651	692 300,78	1 405 419,34		25,00	
652	692 302,81	1 405 751,77		25,00	
653	692 309,60	1 405 873,90		25,00	
654	692 310,71	1 405 889,48		25,00	
655	692 379,21	1 406 293,40		25,00	
656	692 383,40	1 406 339,46		25,00	
657	692 379,80	1 406 573,12		25,00	
658	692 341,96	1 406 781,41		25,00	
659	692 329,11	1 406 900,87		25,00	
660	692 323,55	1 406 968,80		25,00	
661	692 316,67	1 406 994,97		25,00	
662	692 285,48	1 407 276,54		25,00	
663	692 292,25	1 407 321,70		25,00	
664	692 368,42	1 407 432,81		25,00	
665	692 383,00	1 407 481,67		25,00	
666	692 400,72	1 407 638,54		25,00	
667	692 396,60	1 407 666,63		25,00	
668	692 383,60	1 407 696,57		25,00	
669	692 362,05	1 407 731,47		25,00	
670	692 327,54	1 407 777,80		25,00	
671	692 273,17	1 407 835,98		25,00	
672	691 958,52	1 408 100,52		25,00	
673	691 905,86	1 408 147,64		25,00	
674	691 891,20	1 408 177,85		25,00	
675	691 889,33	1 408 211,26	25,00		
676	691 912,53	1 408 418,70	25,00		
677	691 913,67	1 408 448,94	25,00		
678	691 909,40	1 408 485,27	25,00		
679	691 868,20	1 408 621,00	25,00		
680	691 867,20	1 408 641,67	25,00		
681	691 869,50	1 408 660,05	25,00		
682	691 877,77	1 408 673,85	25,00		
683	691 894,20	1 408 687,87	25,00		
684	692 193,17	1 408 776,20	25,00		
685	692 235,60	1 408 797,35	25,00		
686	692 257,94	1 408 821,53	25,00		
687	692 277,83	1 408 850,90	25,00		
688	692 300,40	1 408 904,67	25,00		
689	692 321,53	1 408 971,84	25,00		
690	692 326,28	1 409 001,80	25,00		
691	692 295,76	1 409 115,65	25,00		

Раздел 2

Сведения о местоположении границ объекта						
1	2	3	4	5	6	
692	692 230,52	1 409 252,19	Картометрический метод	25,00	-	
693	692 209,02	1 409 266,00		25,00		
694	692 143,71	1 409 286,19		25,00		
695	692 047,30	1 409 340,00		25,00		
696	692 030,08	1 409 357,00		25,00		
697	692 014,45	1 409 425,70		25,00		
698	692 003,89	1 409 454,95		25,00		
699	691 996,68	1 409 503,69		25,00		
700	691 994,63	1 409 537,93		25,00		
701	691 976,91	1 409 641,04		25,00		
702	691 973,43	1 409 676,65		25,00		
703	691 973,10	1 409 714,10		25,00		
704	691 978,87	1 409 737,02		25,00		
705	691 989,21	1 409 754,10		25,00		
706	692 033,35	1 409 809,32		25,00		
707	692 145,88	1 409 916,56		25,00		
708	692 150,50	1 409 924,95		25,00		
709	692 165,97	1 409 936,67		25,00		
710	692 191,27	1 409 947,14		25,00		
711	692 249,35	1 410 007,49		25,00		
712	692 269,93	1 410 021,27		25,00		
713	692 281,86	1 410 071,14		25,00		
714	692 281,60	1 410 100,38		25,00		
715	692 226,89	1 410 220,32		25,00		
716	692 195,17	1 410 250,57		25,00		
717	692 107,88	1 410 322,45		25,00		
718	692 075,28	1 410 362,94		25,00		
719	691 945,28	1 410 599,90		25,00		—
720	691 913,10	1 410 638,98		25,00		-
721	691 815,73	1 410 722,00		25,00		—
722	691 680,74	1 410 805,77		25,00		-
723	691 633,24	1 410 862,98		25,00		-
724	691 600,20	1 410 947,32		25,00		
725	691 589,52	1 411 312,05		25,00		
726	691 576,33	1 411 398,32		25,00		
727	691 544,91	1 411 514,53		25,00		
728	691 495,90	1 411 650,00		25,00		
729	691 335,00	1 411 809,45		25,00		
730	691 285,80	1 411 881,55		25,00		
731	691 249,95	1 411 920,76		25,00		
732	691 124,34	1 412 006,93		25,00		
733	691 008,93	1 412 116,96		25,00		
734	690 943,20	1 412 152,43		25,00		
735	690 923,63	1 412 167,11		25,00		
736	690 905,97	1 412 191,04		25,00		
737	690 870,96	1 412 251,12		25,00		
738	690 856,10	1 412 257,67	25,00			
739	690 756,71	1 412 386,18	25,00			
740	690 655,00	1 412 444,15	25,00			
741	690 509,37	1 412 561,60	25,00			
742	690 491,17	1 412 589,35	25,00			
743	690 441,83	1 412 690,35	25,00			
744	690 406,10	1 412 735,36	25,00			
745	690 377,00	1 412 757,64	25,00			
746	690 341,19	1 412 804,45	25,00			

Раздел 2

Сведения о местоположении границ объекта					
1	2	3	4	5	6
747	690 301,87	1 412 895,66	Картометрический метод	25,00	—
748	690 289,05	1 412 943,06		25,00	
749	690 284,60	1 413 027,84		25,00	
750	690 285,46	1 413 051,20		25,00	
751	690 291,94	1 413 067,05		25,00	
752	690 300,97	1 413 076,40		25,00	
753	690 384,85	1 413 128,05		25,00	
754	690 414,22	1 413 149,86		25,00	
755	690 429,62	1 413 179,99		25,00	
756	690 436,47	1 413 219,74		25,00	
757	690 424,29	1 413 568,98		25,00	
758	690 446,14	1 413 610,88		25,00	
759	690 550,64	1 413 752,06		25,00	
760	690 667,45	1 413 864,77		25,00	-
761	690 763,27	1 413 951,62		25,00	
762	690 861,70	1 414 046,10		25,00	
763	690 877,24	1 414 069,28		25,00	
764	690 887,24	1 414 100,70		25,00	
765	690 888,62	1 414 123,34		25,00	
766	690 878,32	1 414 167,65		25,00	
767	690 864,35	1 414 204,21		25,00	
768	690 841,71	1 414 221,55		25,00	
769	690 678,15	1 414 291,98		25,00	
770	690 651,74	1 414 310,69		25,00	
771	690 641,53	1 414 337,78		25,00	
772	690 648,88	1 414 432,10		25,00	
773	690 640,65	1 414 497,20		25,00	
774	690 611,98	1 414 608,22		25,00	—
775	690 601,48	1 414 605,43		25,00	
776	690 630,96	1 414 496,65		25,00	
777	690 640,42	1 414 425,16		25,00	
778	690 633,90	1 414 330,86		25,00	
779	690 645,60	1 414 306,04		25,00	
780	690 674,28	1 414 284,64		25,00	
781	690 830,91	1 414 217,68		25,00	
782	690 851,98	1 414 204,47		25,00	
783	690 862,05	1 414 189,31		25,00	
784	690 868,41	1 414 169,14		25,00	
785	690 878,79	1 414 112,12		25,00	
786	690 868,99	1 414 075,41		25,00	
787	690 853,61	1 414 052,80		25,00	
788	690 660,48	1 413 871,32	25,00		
789	690 552,70	1 413 763,86	25,00		
790	690 439,60	1 413 615,94	25,00		
791	690 417,71	1 413 570,90	25,00		
792	690 423,38	1 413 220,08	25,00		
793	690 418,70	1 413 180,46	25,00		
794	690 407,04	1 413 158,99	25,00		
795	690 382,39	1 413 138,88	25,00		
796	690 292,98	1 413 082,86	25,00		
797	690 283,13	1 413 070,68	25,00		
798	690 275,99	1 413 054,77	25,00		
799	690 274,46	1 413 010,26	25,00		
800	690 276,98	1 412 968,98	25,00		
801	690 281,38	1 412 940,84	25,00		

Раздел 2

Сведения о местоположении границ объекта					
1	2	3	4	5	6
802	690 293,15	1 412 898,95	Картометрический метод	25,00	—
803	690 320,19	1 412 826,63		25,00	
804	690 341,82	1 412 785,56		25,00	
805	690 361,05	1 412 763,15		25,00	
806	690 398,98	1 412 726,95		25,00	
807	690 432,39	1 412 683,18		25,00	
808	690 482,15	1 412 584,14		25,00	
809	690 505,85	1 412 550,16		25,00	
810	690 539,74	1 412 521,81		25,00	
811	690 650,54	1 412 436,01		25,00	
812	690 716,55	1 412 399,16		25,00	
813	690 749,01	1 412 372,93		25,00	
814	690 796,26	1 412 319,35		25,00	
815	690 866,13	1 412 227,72		25,00	
816	690 901,18	1 412 175,86		25,00	
817	690 916,26	1 412 159,80		25,00	
818	691 001,87	1 412 106,39		25,00	
819	691 114,91	1 412 002,92		25,00	
820	691 233,15	1 411 920,36		25,00	
821	691 248,56	1 411 907,51		25,00	
822	691 281,20	1 411 871,60		25,00	
823	691 324,62	1 411 806,75		25,00	
824	691 483,08	1 411 644,49		25,00	
825	691 492,50	1 411 630,24		25,00	
826	691 507,94	1 411 591,03		25,00	
827	691 549,91	1 411 464,46		25,00	
828	691 568,19	1 411 396,82		25,00	
829	691 581,48	1 411 301,29		25,00	
830	691 589,20	1 411 058,64		25,00	
831	691 589,27	1 411 006,16		25,00	
832	691 592,33	1 410 954,66		25,00	
833	691 596,96	1 410 934,53		25,00	
834	691 606,35	1 410 905,60		25,00	
835	691 624,94	1 410 861,85		25,00	
836	691 644,95	1 410 828,25		25,00	
837	691 677,29	1 410 799,55		25,00	
838	691 811,56	1 410 713,96		25,00	
839	691 902,22	1 410 632,92		25,00	
840	691 937,11	1 410 594,03		25,00	
841	692 068,34	1 410 359,45		25,00	
842	692 094,24	1 410 324,49		25,00	
843	692 129,96	1 410 291,48		25,00	
844	692 204,88	1 410 233,01		25,00	
845	692 222,76	1 410 208,37		25,00	
846	692 247,13	1 410 155,98		25,00	
847	692 275,97	1 410 091,45		25,00	
848	692 271,62	1 410 057,97	25,00		
849	692 253,73	1 410 030,14	25,00		
850	692 182,32	1 409 959,76	25,00		
851	692 163,93	1 409 943,75	25,00		
852	692 144,23	1 409 925,10	25,00		
853	692 099,01	1 409 883,41	25,00		
854	692 028,78	1 409 816,99	25,00		
855	691 980,99	1 409 759,84	25,00		
856	691 971,47	1 409 741,23	25,00		

Раздел 2

Сведения о местоположении границ объекта					
1	2	3	4	5	6
857	691 965,28	1 409 718,56	Картометрический метод	25,00	—
858	691 964,28	1 409 689,36		25,00	
859	691 965,20	1 409 668,96		25,00	
860	691 968,96	1 409 640,43		25,00	
861	691 986,39	1 409 541,71		25,00	
862	691 989,98	1 409 505,71		25,00	
863	691 995,94	1 409 452,43		25,00	
864	692 003,54	1 409 418,86		25,00	
865	692 020,65	1 409 353,69		25,00	
866	692 047,67	1 409 327,37		25,00	
867	692 196,90	1 409 248,20		25,00	
868	692 225,76	1 409 228,87		25,00	
869	692 239,09	1 409 210,66		25,00	
870	692 285,24	1 409 108,44		25,00	
871	692 314,31	1 409 001,24		25,00	
872	692 311,84	1 408 979,14		25,00	
873	692 281,06	1 408 879,89		25,00	
874	692 268,89	1 408 854,34		25,00	
875	692 258,43	1 408 838,71		25,00	
876	692 228,71	1 408 807,64		25,00	
877	692 195,79	1 408 787,72		25,00	
878	691 890,42	1 408 697,15		25,00	
879	691 869,43	1 408 681,69		25,00	
880	691 859,57	1 408 660,40		25,00	
881	691 858,98	1 408 621,26		25,00	
882	691 902,38	1 408 468,99		25,00	
883	691 904,19	1 408 430,61		25,00	
884	691 879,52	1 408 214,23		25,00	
885	691 882,29	1 408 175,76		25,00	
886	691 897,90	1 408 141,79		25,00	
887	691 951,84	1 408 092,58		25,00	
888	692 220,69	1 407 866,82		25,00	
889	692 265,21	1 407 827,62		25,00	
890	692 289,40	1 407 806,98		25,00	
891	692 320,99	1 407 772,10		25,00	
892	692 353,77	1 407 725,85		25,00	
893	692 364,30	1 407 710,68		25,00	
894	692 375,28	1 407 692,29		25,00	
895	692 387,65	1 407 665,35		25,00	
896	692 391,86	1 407 638,18		25,00	
897	692 373,16	1 407 483,68		25,00	
898	692 362,02	1 407 446,33	25,00		
899	692 298,34	1 407 351,94	25,00		
900	692 282,41	1 407 320,37	25,00		
901	692 277,07	1 407 294,56	25,00		
902	692 276,60	1 407 271,18	25,00		
903	692 285,16	1 407 201,05	25,00		
904	692 307,06	1 406 998,87	25,00		
905	692 310,87	1 406 967,15	25,00		
906	692 320,18	1 406 899,72	25,00		
907	692 331,75	1 406 792,76	25,00		
908	692 365,62	1 406 586,10	25,00		
909	692 372,04	1 406 513,12	25,00		
910	692 373,73	1 406 445,10	25,00		
911	692 375,00	1 406 338,47	25,00		

Раздел 2

Сведения о местоположении границ объекта					
1	2	3	4	5	6
912	692 373,27	1 406 318,17	Картометрический метод	25,00	—
913	692 304,48	1 405 906,41		25,00	
914	692 294,71	1 405 766,30		25,00	
915	692 290,55	1 405 420,13		25,00	
916	692 285,58	1 405 386,48		25,00	
917	692 279,62	1 405 367,10		25,00	
918	692 266,88	1 405 340,90		25,00	
919	692 201,52	1 405 262,42		25,00	
920	692 176,75	1 405 216,83		25,00	
921	692 170,91	1 405 194,40		25,00	
922	692 170,81	1 405 175,21		25,00	
923	692 178,64	1 405 147,53		25,00	
924	692 203,32	1 405 107,98		25,00	
642	692 210,87	1 405 112,71		25,00	
Т(37)					
925	692 203,32	1 405 107,98	Картометрический метод	25,00	—
926	692 193,14	1 405 101,61		25,00	
927	692 166,17	1 405 154,67		25,00	
928	692 160,80	1 405 172,74		25,00	
929	692 164,10	1 405 210,50		25,00	
930	692 167,50	1 405 224,70		25,00	
931	692 193,38	1 405 268,29		25,00	
932	692 252,04	1 405 336,00		25,00	
933	692 265,49	1 405 357,57		25,00	
934	692 280,35	1 405 420,88		25,00	
935	692 283,76	1 405 779,22		25,00	
936	692 293,30	1 405 908,65		25,00	
937	692 363,28	1 406 315,42		25,00	
938	692 362,26	1 406 539,55		25,00	
939	692 324,15	1 406 774,80		25,00	
940	692 307,76	1 406 897,82		25,00	
941	692 284,15	1 407 120,37		25,00	
942	692 273,07	1 407 204,97		25,00	
943	692 268,55	1 407 294,13		25,00	
944	692 270,72	1 407 320,11		25,00	
945	692 278,16	1 407 336,97		25,00	
946	692 358,65	1 407 459,41		25,00	
947	692 371,67	1 407 531,87		25,00	
948	692 383,00	1 407 635,12		25,00	
949	692 379,67	1 407 664,35		25,00	
950	692 357,54	1 407 704,66		25,00	
951	692 314,30	1 407 766,00		25,00	
952	692 282,52	1 407 799,07		25,00	
953	692 214,17	1 407 859,23		25,00	
954	691 946,29	1 408 083,70		25,00	
955	691 889,53	1 408 136,00		25,00	
956	691 878,70	1 408 161,03		25,00	
957	691 872,66	1 408 187,89		25,00	
958	691 869,89	1 408 215,48		25,00	
959	691 895,97	1 408 431,08	25,00		
960	691 893,47	1 408 468,24	25,00		
961	691 849,74	1 408 622,65	25,00		
962	691 849,95	1 408 668,61	25,00		
963	691 859,13	1 408 687,30	25,00		
964	691 888,52	1 408 706,61	25,00		

Раздел 2

Сведения о местоположении границ объекта					
1	2	3	4	5	6
965	692 197,39	1 408 797,57	Картометрический метод	25,00	
966	692 226,70	1 408 817,85		25,00	
967	692 260,90	1 408 852,40		25,00	
968	692 272,27	1 408 875,34		25,00	
969	692 305,56	1 408 979,95		25,00	
970	692 306,84	1 409 000,81		25,00	
971	692 279,90	1 409 101,32		25,00	
972	692 221,68	1 409 222,64		25,00	
973	692 035,88	1 409 325,20		25,00	
974	692 013,80	1 409 346,60		25,00	
975	691 987,82	1 409 449,53		25,00	
976	691 983,43	1 409 506,54		25,00	
977	691 969,37	1 409 519,85		25,00	
978	691 965,16	1 409 531,15		25,00	
979	691 972,13	1 409 564,90		25,00	
980	691 956,50	1 409 658,32		25,00	
981	691 953,88	1 409 695,50		25,00	
982	691 956,24	1 409 723,59		25,00	
983	691 961,24	1 409 745,86		25,00	
984	691 969,61	1 409 762,89		25,00	
985	692 027,67	1 409 835,72		25,00	
986	692 034,70	1 409 835,72		25,00	
987	692 125,91	1 409 917,54		25,00	
988	692 245,80	1 410 040,70		25,00	
989	692 261,04	1 410 066,89		25,00	
990	692 263,10	1 410 080,37		25,00	
991	692 260,90	1 410 096,43		25,00	
992	692 242,27	1 410 132,37		25,00	
993	692 238,91	1 410 152,90		25,00	
994	692 213,71	1 410 201,98		25,00	
995	692 195,85	1 410 224,43		25,00	
996	692 096,97	1 410 306,07		25,00	
997	692 065,00	1 410 343,00		25,00	
998	691 933,27	1 410 573,18		25,00	
999	691 891,37	1 410 625,35		25,00	
1000	691 806,10	1 410 703,90		25,00	
1001	691 638,72	1 410 811,37		25,00	
1002	691 600,37	1 410 886,54		25,00	
1003	691 585,78	1 410 934,97		25,00	
1004	691 573,49	1 411 001,25		25,00	
1005	691 579,14	1 411 062,64		25,00	
1006	691 568,70	1 411 301,71	25,00		
1007	691 556,00	1 411 402,15	25,00		
1008	691 481,57	1 411 629,55	25,00		
1009	691 318,80	1 411 793,47	25,00		
1010	691 278,42	1 411 860,07	25,00		
1011	691 247,67	1 411 894,93	25,00		
1012	691 109,36	1 411 992,54	25,00		
1013	690 994,77	1 412 097,85	25,00		
1014	690 915,97	1 412 143,20	25,00		
1015	690 892,87	1 412 164,67	25,00		
1016	690 853,76	1 412 228,26	25,00		
1017	690 838,37	1 412 238,82	25,00		
1018	690 744,00	1 412 360,33	25,00		
1019	690 644,63	1 412 421,62	25,00		

Раздел 2

Сведения о местоположении границ объекта					
1	2	3	4	5	6
1020	690 494,45	1 412 541,81	Картометрический метод	25,00	—
1021	690 469,92	1 412 578,07		25,00	
1022	690 435,40	1 412 655,34		25,00	
1023	690 414,36	1 412 687,42		25,00	
1024	690 404,70	1 412 691,94		25,00	
1025	690 394,42	1 412 710,79		25,00	
1026	690 331,75	1 412 779,28		25,00	
1027	690 310,70	1 412 820,71		25,00	
1028	690 281,05	1 412 898,57		25,00	
1029	690 269,33	1 412 954,48		25,00	
1030	690 265,47	1 413 045,03		25,00	
1031	690 272,72	1 413 077,37		25,00	
1032	690 283,24	1 413 089,98		25,00	
1033	690 291,67	1 413 092,50		25,00	
1034	690 383,40	1 413 147,34		25,00	
1035	690 402,62	1 413 164,53		25,00	
1036	690 411,97	1 413 181,14		25,00	
1037	690 416,80	1 413 218,54		25,00	
1038	690 410,33	1 413 572,26		25,00	
1039	690 433,73	1 413 619,52		25,00	
1040	690 567,14	1 413 795,90		25,00	
1041	690 749,18	1 413 967,87		25,00	
1042	690 850,17	1 414 060,28		25,00	
1043	690 862,94	1 414 080,59		25,00	
1044	690 870,79	1 414 112,77		25,00	
1045	690 858,07	1 414 175,35		25,00	
1046	690 838,10	1 414 203,78		25,00	
1047	690 821,46	1 414 213,34		25,00	
1048	690 627,53	1 414 295,52		25,00	
1049	690 619,30	1 414 322,52		25,00	
1050	690 631,10	1 414 438,24		25,00	
1051	690 625,55	1 414 471,01		25,00	
1052	690 621,49	1 414 495,02		25,00	
1053	690 590,98	1 414 602,63		25,00	
1054	690 601,48	1 414 605,43		25,00	
1055	690 630,96	1 414 496,65		25,00	
1056	690 640,42	1 414 425,16		25,00	
1057	690 633,90	1 414 330,86		25,00	
1058	690 645,60	1 414 306,04		25,00	
1059	690 674,28	1 414 284,64		25,00	
1060	690 830,91	1 414 217,68		25,00	
1061	690 851,98	1 414 204,47		25,00	
1062	690 862,05	1 414 189,31		25,00	
1063	690 868,41	1 414 169,14		25,00	
1064	690 878,79	1 414 112,12		25,00	
1065	690 868,99	1 414 075,41		25,00	
1066	690 853,61	1 414 052,80		25,00	
1067	690 660,48	1 413 871,32		25,00	
1068	690 552,70	1 413 763,86	25,00		
1069	690 439,60	1 413 615,94	25,00		
1070	690 417,71	1 413 570,90	25,00		
1071	690 423,38	1 413 220,08	25,00		
1072	690 418,70	1 413 180,46	25,00		
1073	690 407,04	1 413 158,99	25,00		
1074	690 382,39	1 413 138,88	25,00		

Раздел 2

Сведения о местоположении границ объекта

1	2	3	4	5	6
1075	690 292,98	1 413 082,86		25,00	
1076	690 283,13	1 413 070,68		25,00	
1077	690 275,99	1 413 054,77		25,00	
1078	690 274,46	1 413 010,26		25,00	
1079	690 276,98	1 412 968,98		25,00	
1080	690 281,38	1 412 940,84		25,00	
1081	690 293,15	1 412 898,95		25,00	
1082	690 320,19	1 412 826,63		25,00	
1083	690 341,82	1 412 785,56		25,00	
1084	690 361,05	1 412 763,15		25,00	
1085	690 398,98	1 412 726,95		25,00	
1086	690 432,39	1 412 683,18		25,00	
1087	690 482,15	1 412 584,14		25,00	
1088	690 505,85	1 412 550,16		25,00	
1089	690 539,74	1 412 521,81		25,00	
1090	690 650,54	1 412 436,01		25,00	
1091	690 716,55	1 412 399,16		25,00	
1092	690 749,01	1 412 372,93		25,00	
1093	690 796,26	1 412 319,35		25,00	
1094	690 866,13	1 412 227,72		25,00	
1095	690 901,18	1 412 175,86		25,00	
1096	690 916,26	1 412 159,80		25,00	
1097	691 001,87	1 412 106,39		25,00	
1098	691 114,91	1 412 002,92		25,00	
1099	691 233,15	1 411 920,36		25,00	
1100	691 248,56	1 411 907,51		25,00	
1101	691 281,20	1 411 871,60		25,00	
1102	691 324,62	1 411 806,75	Картометрический метод	25,00	—
1103	691 483,08	1 411 644,49		25,00	
1104	691 492,50	1 411 630,24		25,00	
1105	691 507,94	1 411 591,03		25,00	
1106	691 549,91	1 411 464,46		25,00	
1107	691 568,19	1 411 396,82		25,00	
1108	691 581,48	1 411 301,29		25,00	
1109	691 589,20	1 411 058,64		25,00	
1110	691 589,27	1 411 006,16		25,00	
1111	691 592,33	1 410 954,66		25,00	
1112	691 596,96	1 410 934,53		25,00	
1113	691 606,35	1 410 905,60		25,00	
1114	691 624,94	1 410 861,85		25,00	
1115	691 644,95	1 410 828,25		25,00	
1116	691 677,29	1 410 799,55		25,00	
1117	691 811,56	1 410 713,96		25,00	
1118	691 902,22	1 410 632,92		25,00	
1119	691 937,11	1 410 594,03		25,00	
1120	692 068,34	1 410 359,45		25,00	
1121	692 094,24	1 410 324,49		25,00	
1122	692 129,96	1 410 291,48		25,00	
1123	692 204,88	1 410 233,01		25,00	
1124	692 222,76	1 410 208,37		25,00	
1125	692 247,13	1 410 155,98		25,00	
1126	692 275,97	1 410 091,45		25,00	
1127	692 271,62	1 410 057,97		25,00	
1128	692 253,73	1 410 030,14		25,00	
1129	692 182,32	1 409 959,76		25,00	

Раздел 2

Сведения о местоположении границ объекта

1	2	3	4	5	6
1130	692 163,93	1 409 943,75	Картометрический метод	25,00	—
1131	692 144,23	1 409 925,10		25,00	
1132	692 099,01	1 409 883,41		25,00	
1133	692 028,78	1 409 816,99		25,00	
1134	691 980,99	1 409 759,84		25,00	
1135	691 971,47	1 409 741,23		25,00	
1136	691 965,28	1 409 718,56		25,00	
1137	691 964,28	1 409 689,36		25,00	
1138	691 965,20	1 409 668,96		25,00	
1139	691 968,96	1 409 640,43		25,00	
1140	691 986,39	1 409 541,71		25,00	
1141	691 989,98	1 409 505,71		25,00	
1142	691 995,94	1 409 452,43		25,00	
1143	692 003,54	1 409 418,86		25,00	
1144	692 020,65	1 409 353,69		25,00	
1145	692 047,67	1 409 327,37		25,00	
1146	692 196,90	1 409 248,20		25,00	
1147	692 225,76	1 409 228,87		25,00	
1148	692 239,09	1 409 210,66		25,00	
1149	692 285,24	1 409 108,44		25,00	
1150	692 314,31	1 409 001,24		25,00	
1151	692 311,84	1 408 979,14		25,00	
1152	692 281,06	1 408 879,89		25,00	
1153	692 268,89	1 408 854,34		25,00	
1154	692 258,43	1 408 838,71		25,00	
1155	692 228,71	1 408 807,64		25,00	
1156	692 195,79	1 408 787,72		25,00	
1157	691 890,42	1 408 697,15		25,00	
1158	691 869,43	1 408 681,69		25,00	
1159	691 859,57	1 408 660,40		25,00	
1160	691 858,98	1 408 621,26		25,00	
1161	691 902,38	1 408 468,99		25,00	
1162	691 904,19	1 408 430,61		25,00	
1163	691 879,52	1 408 214,23		25,00	
1164	691 882,29	1 408 175,76		25,00	
1165	691 897,90	1 408 141,79		25,00	
1166	691 951,84	1 408 092,58		25,00	
1167	692 220,69	1 407 866,82		25,00	
1168	692 265,21	1 407 827,62		25,00	
1169	692 289,40	1 407 806,98		25,00	
1170	692 320,99	1 407 772,10		25,00	
1171	692 353,77	1 407 725,85		25,00	
1172	692 364,30	1 407 710,68	25,00		
1173	692 375,28	1 407 692,29	25,00		
1174	692 387,65	1 407 665,35	25,00		
1175	692 391,86	1 407 638,18	25,00		
1176	692 373,16	1 407 483,68	25,00		
1177	692 362,02	1 407 446,33	25,00		
1178	692 298,34	1 407 351,94	25,00		
1179	692 282,41	1 407 320,37	25,00		
1180	692 277,07	1 407 294,56	25,00		
1181	692 276,60	1 407 271,18	25,00		
1182	692 285,16	1 407 201,05	25,00		
1183	692 307,06	1 406 998,87	25,00		
1184	692 310,87	1 406 967,15	25,00		

Раздел 2

Сведения о местоположении границ объекта

1	2	3	4	5	6
1185	692 320,18	1 406 899,72	Картометрический метод	25,00	—
1186	692 331,75	1 406 792,76		25,00	
1187	692 365,62	1 406 586,10		25,00	
1188	692 372,04	1 406 513,12		25,00	
1189	692 373,73	1 406 445,10		25,00	
1190	692 375,00	1 406 338,47		25,00	
1191	692 373,27	1 406 318,17		25,00	
1192	692 304,48	1 405 906,41		25,00	
1193	692 294,71	1 405 766,30		25,00	
1194	692 290,55	1 405 420,13		25,00	
1195	692 285,58	1 405 386,48		25,00	
1196	692 279,62	1 405 367,10		25,00	
1197	692 266,88	1 405 340,90		25,00	
1198	692 201,52	1 405 262,42		25,00	
1199	692 176,75	1 405 216,83		25,00	
1200	692 170,91	1 405 194,40		25,00	
1201	692 170,81	1 405 175,21		25,00	
1202	692 178,64	1 405 147,53		25,00	
925	692 203,32	1 405 107,98		25,00	
Т(38)					
1203	693 951,79	1 412 618,26	Картометрический метод	25,00	—
1427	693 941,22	1 412 605,44		25,00	
1426	693 950,62	1 412 591,03		25,00	
1425	693 906,68	1 412 540,87		25,00	
1424	693 888,09	1 412 541,79		25,00	
1423	693 876,24	1 412 534,03		25,00	
1422	693 863,56	1 412 522,63		25,00	
1421	693 849,95	1 412 506,77		25,00	
1420	693 841,13	1 412 492,48		25,00	
1419	693 835,03	1 412 474,48		25,00	
1418	693 832,94	1 412 459,64		25,00	
1417	693 832,63	1 412 438,67		25,00	
1416	693 838,91	1 412 405,18		25,00	
1415	693 846,93	1 412 353,33		25,00	
1414	693 845,48	1 412 342,90		25,00	
1413	693 841,30	1 412 328,83		25,00	
1412	693 835,01	1 412 315,70		25,00	
1411	693 826,07	1 412 301,00		25,00	
1410	693 817,95	1 412 289,84		25,00	
1409	693 809,54	1 412 280,43		25,00	
1408	693 805,26	1 412 275,25		25,00	
1407	693 798,82	1 412 269,63		25,00	
1406	693 785,12	1 412 260,34		25,00	
1405	693 739,82	1 412 235,45		25,00	
1404	693 734,39	1 412 230,05		25,00	
1403	693 730,96	1 412 223,84		25,00	
1402	693 729,36	1 412 217,25		25,00	
1401	693 742,58	1 412 154,33		25,00	
1400	693 743,90	1 412 138,97		25,00	
1399	693 742,41	1 412 120,57		25,00	
1398	693 739,68	1 412 109,01		25,00	
1397	693 735,24	1 412 096,86		25,00	
1396	693 727,10	1 412 081,40	25,00		
1395	693 718,29	1 412 068,15	25,00		
1394	693 709,44	1 412 057,99	25,00		

Раздел 2

Сведения о местоположении границ объекта

1	2	3	4	5	6
1393	693 700,30	1 412 049,41	Картометрический метод	25,00	—
1392	693 693,18	1 412 043,13		25,00	
1391	693 686,24	1 412 037,61		25,00	
1390	693 677,42	1 412 031,98		25,00	
1389	693 654,49	1 412 020,06		25,00	
1388	693 619,27	1 412 004,21		25,00	
1387	693 578,88	1 411 993,49		25,00	
1386	693 545,97	1 411 985,12		25,00	
1385	693 509,40	1 411 971,68		25,00	
1384	693 478,65	1 411 956,85		25,00	
1383	693 423,87	1 411 924,55		25,00	
1382	693 379,15	1 411 902,54		25,00	
1381	693 344,05	1 411 883,50		25,00	
1380	693 315,57	1 411 871,89		25,00	
1379	693 290,90	1 411 866,19		25,00	
1378	693 274,84	1 411 865,13		25,00	
1377	693 256,74	1 411 867,68		25,00	
1376	693 220,28	1 411 877,88		25,00	
1375	693 189,17	1 411 890,05		25,00	
1374	693 159,38	1 411 898,75		25,00	
1373	693 137,06	1 411 901,22		25,00	
1372	693 125,64	1 411 900,41		25,00	
1371	693 115,48	1 411 897,45		25,00	
1370	693 106,36	1 411 892,58		25,00	
1369	693 097,49	1 411 884,84		25,00	
1368	693 058,12	1 411 817,37		25,00	
1367	692 962,64	1 411 678,65		25,00	
1366	692 930,51	1 411 634,55		25,00	
1365	692 912,29	1 411 612,57		25,00	
1364	692 896,31	1 411 598,26		25,00	
1363	692 880,85	1 411 585,84		25,00	
1362	692 820,76	1 411 543,13		25,00	
1361	692 729,50	1 411 481,38		25,00	
1360	692 708,35	1 411 475,11		25,00	
1359	692 652,31	1 411 467,37		25,00	
1358	692 657,15	1 411 471,92		25,00	
1357	692 652,01	1 411 477,39		25,00	
1356	692 646,18	1 411 471,92		25,00	
1355	692 650,65	1 411 467,16		25,00	
1354	692 642,57	1 411 465,94		25,00	
1353	692 626,37	1 411 459,25		25,00	
1352	692 613,11	1 411 449,74	25,00		
1351	692 597,64	1 411 433,79	25,00		
1350	692 588,38	1 411 416,15	25,00		
1349	692 578,47	1 411 362,30	25,00		
1348	692 568,36	1 411 337,00	25,00		
1347	692 511,53	1 411 261,84	25,00		
1346	692 464,50	1 411 200,51	25,00		
1345	692 396,81	1 411 147,72	25,00		
1344	692 363,49	1 411 116,51	25,00		
1343	692 313,43	1 411 065,02	25,00		
1342	692 291,65	1 411 046,55	25,00		
1341	692 265,88	1 411 028,62	25,00		
1340	692 237,42	1 411 014,36	25,00		
1339	692 222,56	1 411 010,35	25,00		

Раздел 2

Сведения о местоположении границ объекта					
1	2	3	4	5	6
1338	692 197,83	1 411 006,97	Картометрический метод	25,00	—
1337	692 173,42	1 411 004,09		25,00	
1336	692 157,43	1 410 997,60		25,00	
1335	692 132,42	1 410 979,24		25,00	
1334	692 118,70	1 410 957,33		25,00	
1333	692 106,97	1 410 927,54		25,00	
1332	692 096,82	1 410 912,41		25,00	
1331	692 086,07	1 410 901,26		25,00	
1330	692 074,14	1 410 892,99		25,00	
1329	691 986,78	1 410 846,84		25,00	
1328	691 973,53	1 410 829,52		25,00	
1327	691 961,99	1 410 801,17		25,00	
1326	691 945,66	1 410 729,90		25,00	
1325	691 938,90	1 410 691,90		25,00	
1324	691 942,88	1 410 656,87		25,00	
1323	691 945,33	1 410 633,22		25,00	
1322	691 945,88	1 410 598,81		25,00	
1321	691 945,28	1 410 599,90		25,00	-
1320	691 922,31	1 410 627,80		25,00	—
1319	691 924,53	1 410 631,82		25,00	
1318	691 925,24	1 410 635,78		25,00	
1317	691 920,14	1 410 691,68		25,00	
1316	691 922,93	1 410 722,22		25,00	
1315	691 927,76	1 410 751,40		25,00	
1314	691 935,34	1 410 782,84		25,00	
1313	691 941,10	1 410 801,62		25,00	
1312	691 921,93	1 410 790,00		25,00	
1311	691 890,01	1 410 776,35		25,00	
1310	691 856,70	1 410 765,74		25,00	
1309	691 828,78	1 410 757,82		25,00	
1308	691 814,08	1 410 756,94		25,00	
1307	691 800,21	1 410 759,27		25,00	
1306	691 753,01	1 410 772,37		25,00	
1305	691 730,83	1 410 779,19		25,00	
1304	691 710,48	1 410 787,32		25,00	
1303	691 680,74	1 410 805,77		25,00	-
1302	691 662,76	1 410 827,43		25,00	—
1301	691 690,71	1 410 812,35		25,00	
1300	691 716,45	1 410 803,10		25,00	
1299	691 786,12	1 410 783,91		25,00	
1298	691 804,88	1 410 781,62	25,00		
1297	691 848,02	1 410 783,40	25,00		
1296	691 895,84	1 410 800,93	25,00		
1295	691 934,99	1 410 823,61	25,00		
1294	691 958,80	1 410 846,62	25,00		
1293	691 972,18	1 410 857,17	25,00		
1292	691 997,13	1 410 874,87	25,00		
1291	692 051,47	1 410 902,86	25,00		
1290	692 073,32	1 410 918,94	25,00		
1289	692 093,18	1 410 948,04	25,00		
1288	692 107,32	1 410 981,92	25,00		
1287	692 119,01	1 410 996,80	25,00		
1286	692 133,07	1 411 008,75	25,00		
1285	692 152,64	1 411 018,93	25,00		
1284	692 171,18	1 411 024,53	25,00		

Раздел 2

Сведения о местоположении границ объекта

1	2	3	4	5	6
1283	692 220,93	1 411 029,70	Картометрический метод	25,00	—
1282	692 248,80	1 411 044,17		25,00	
1281	692 289,83	1 411 071,51		25,00	
1280	692 315,02	1 411 098,11		25,00	
1279	692 351,68	1 411 140,48		25,00	
1278	692 444,75	1 411 216,63		25,00	
1277	692 547,87	1 411 349,05		25,00	
1276	692 553,06	1 411 359,25		25,00	
1275	692 559,66	1 411 393,83		25,00	
1274	692 569,08	1 411 427,28		25,00	
1273	692 578,72	1 411 444,53		25,00	
1272	692 588,18	1 411 457,71		25,00	
1271	692 598,19	1 411 468,86		25,00	
1270	692 609,64	1 411 476,82		25,00	
1269	692 621,72	1 411 482,83		25,00	
1268	692 640,51	1 411 488,22		25,00	
1267	692 702,17	1 411 493,97		25,00	
1266	692 715,40	1 411 497,56		25,00	
1265	692 881,20	1 411 612,58		25,00	
1264	692 894,29	1 411 622,62		25,00	
1263	692 909,47	1 411 639,20		25,00	
1262	692 933,64	1 411 669,37		25,00	
1261	693 060,53	1 411 861,20		25,00	
1260	693 060,71	1 411 861,04		25,00	
1259	693 062,06	1 411 862,52		25,00	
1258	693 061,50	1 411 863,03		25,00	
1257	693 082,12	1 411 896,77		25,00	
1256	693 101,46	1 411 914,76		25,00	
1255	693 113,43	1 411 924,42		25,00	
1254	693 120,35	1 411 932,18		25,00	
1253	693 137,26	1 411 934,04		25,00	
1252	693 149,60	1 411 932,53		25,00	
1251	693 162,57	1 411 928,98		25,00	
1250	693 172,90	1 411 920,52		25,00	
1249	693 201,51	1 411 906,46		25,00	
1248	693 240,54	1 411 894,56		25,00	
1247	693 278,24	1 411 887,46		25,00	
1246	693 293,59	1 411 886,40		25,00	
1245	693 301,53	1 411 886,94		25,00	
1244	693 309,40	1 411 888,73		25,00	
1243	693 343,30	1 411 904,35		25,00	
1242	693 395,04	1 411 932,02		25,00	
1241	693 432,78	1 411 953,08		25,00	
1240	693 460,25	1 411 970,75		25,00	
1239	693 501,50	1 411 991,38		25,00	
1238	693 534,89	1 412 004,33		25,00	
1237	693 552,85	1 412 009,41		25,00	
1236	693 561,33	1 412 013,28	25,00		
1235	693 574,20	1 412 013,92	25,00		
1234	693 625,34	1 412 026,90	25,00		
1233	693 646,07	1 412 034,22	25,00		
1232	693 670,80	1 412 048,17	25,00		
1231	693 691,37	1 412 065,14	25,00		
1230	693 710,59	1 412 088,62	25,00		
1229	693 718,26	1 412 105,10	25,00		

Раздел 2

Сведения о местоположении границ объекта					
1	2	3	4	5	6
1228	693 721,73	1 412 122,08	Картометрический метод	25,00	—
1227	693 721,05	1 412 144,81		25,00	
1226	693 705,55	1 412 206,03		25,00	
1225	693 704,69	1 412 213,72		25,00	
1224	693 705,44	1 412 223,19		25,00	
1223	693 708,01	1 412 232,61		25,00	
1222	693 713,20	1 412 239,44		25,00	
1221	693 725,91	1 412 250,31		25,00	
1220	693 784,54	1 412 284,54		25,00	
1219	693 792,84	1 412 291,43		25,00	
1218	693 799,57	1 412 297,95		25,00	
1217	693 810,05	1 412 311,24		25,00	
1216	693 819,77	1 412 326,41		25,00	
1215	693 823,55	1 412 334,46		25,00	
1214	693 826,27	1 412 343,55		25,00	
1213	693 827,33	1 412 353,06		25,00	
1212	693 816,46	1 412 417,12		25,00	
1211	693 814,29	1 412 440,45		25,00	
1210	693 814,73	1 412 459,18		25,00	
1209	693 817,28	1 412 475,38		25,00	
1208	693 821,70	1 412 490,87	25,00		
1207	693 827,27	1 412 505,24	25,00		
1206	693 839,01	1 412 522,79	25,00		
1205	693 854,33	1 412 538,31	25,00		
1204	693 943,36	1 412 625,91	25,00		
1203	693 951,79	1 412 618,26	25,00		
Вырез 1 из 1					
1428	693 124,30	1 411 911,58	Картометрический метод	25,00	—
1429	693 119,95	1 411 918,88		25,00	
1430	693 113,68	1 411 915,14		25,00	
1431	693 118,04	1 411 907,84		25,00	
1428	693 124,30	1 411 911,58		25,00	
Т(39)					
1432	691 920,14	1 410 691,68	Картометрический метод	25,00	—
1433	691 922,93	1 410 722,22		25,00	
1434	691 927,76	1 410 751,40		25,00	
1435	691 935,34	1 410 782,84		25,00	
1436	691 941,10	1 410 801,62		25,00	
1437	691 921,93	1 410 790,00		25,00	
1438	691 890,01	1 410 776,35		25,00	
1439	691 856,70	1 410 765,74		25,00	
1440	691 828,78	1 410 757,82		25,00	
1441	691 814,08	1 410 756,94		25,00	
1442	691 800,21	1 410 759,27		25,00	
1443	691 753,01	1 410 772,37		25,00	
1444	691 730,83	1 410 779,19		25,00	
1445	691 710,48	1 410 787,32		25,00	
1446	691 815,73	1 410 722,00		25,00	
1447	691 913,10	1 410 638,98		25,00	
1448	691 922,31	1 410 627,80		25,00	
1449	691 924,53	1 410 631,82		25,00	
1450	691 925,24	1 410 635,78		25,00	
1432	691 920,14	1 410 691,68		25,00	
Т(40)					
1451	694 619,58	1 415 813,12	Картометрический метод	25,00	—

Раздел 2

Сведения о местоположении границ объекта					
1	2	3	4	5	6
1549	694 613,21	1 415 808,03	Картометрический метод	25,00	—
1548	694 601,50	1 415 806,01		25,00	
1547	694 594,81	1 415 807,00		25,00	
1546	694 566,62	1 415 819,37		25,00	
1545	694 552,35	1 415 822,70		25,00	
1544	694 552,16	1 415 815,67		25,00	
1543	694 542,16	1 415 815,67		25,00	
1542	694 541,78	1 415 824,91		25,00	
1541	694 500,71	1 415 830,72		25,00	
1540	694 443,30	1 415 842,83		25,00	
1539	694 412,88	1 415 850,36		25,00	
1538	694 393,49	1 415 857,09		25,00	
1537	694 371,01	1 415 868,22		25,00	
1536	694 350,75	1 415 881,73		25,00	
1535	694 218,22	1 415 989,15		25,00	
1534	694 188,84	1 416 008,82		25,00	
1533	694 065,33	1 416 075,52		25,00	
1532	694 016,46	1 416 099,14		25,00	
1531	693 965,68	1 416 118,36		25,00	
1530	693 875,52	1 416 147,07		25,00	
1529	693 839,40	1 416 153,23		25,00	
1528	693 820,86	1 416 153,65		25,00	
1527	693 798,64	1 416 151,73		25,00	
1526	693 769,13	1 416 146,17		25,00	
1525	693 744,72	1 416 140,38		25,00	
1524	693 746,38	1 416 133,17		25,00	
1523	693 728,35	1 416 129,01		25,00	
1522	693 726,73	1 416 136,04		25,00	
1521	693 602,94	1 416 106,67		25,00	
1520	693 570,49	1 416 102,77		25,00	
1519	693 535,66	1 416 105,11		25,00	
1518	693 507,52	1 416 112,53		25,00	
1517	693 476,07	1 416 127,68		25,00	
1516	693 449,78	1 416 147,07		25,00	
1515	693 391,53	1 416 198,19		25,00	
1514	693 371,23	1 416 210,30		25,00	
1513	693 349,10	1 416 218,65		25,00	
1512	693 335,45	1 416 222,00		25,00	
1511	693 310,96	1 416 226,26		25,00	
1510	693 164,78	1 416 247,76		25,00	
1509	693 020,58	1 416 267,84		25,00	
1508	692 994,39	1 416 268,35		25,00	
1507	692 968,33	1 416 265,61		25,00	
1506	692 900,39	1 416 250,97		25,00	
1505	692 872,61	1 416 246,57		25,00	
1504	692 848,41	1 416 245,79		25,00	
1503	692 825,03	1 416 248,34		25,00	
1502	692 796,67	1 416 256,08	25,00		
1501	692 770,11	1 416 268,64	25,00		
1500	692 745,13	1 416 286,23	25,00		
1499	692 712,98	1 416 315,78	25,00		
1498	692 718,87	1 416 329,14	25,00		
1497	692 724,48	1 416 341,86	25,00		
1496	692 712,61	1 416 363,76	25,00		
1495	692 719,63	1 416 358,40	25,00		

Раздел 2

Сведения о местоположении границ объекта					
1	2	3	4	5	6
1494	692 725,99	1 416 365,65	Картометрический метод	25,00	—
1493	692 740,19	1 416 353,18		25,00	
1492	692 734,04	1 416 345,27		25,00	
1491	692 773,35	1 416 309,80		25,00	
1490	692 800,61	1 416 293,35		25,00	
1489	692 831,44	1 416 283,77		25,00	
1488	692 849,80	1 416 281,76		25,00	
1487	692 869,06	1 416 282,39		25,00	
1486	692 972,57	1 416 302,57		25,00	
1485	692 997,96	1 416 304,48		25,00	
1484	693 023,20	1 416 303,74		25,00	
1483	693 061,93	1 416 299,26		25,00	
1482	693 316,29	1 416 261,86		25,00	
1481	693 358,99	1 416 253,27		25,00	
1480	693 386,85	1 416 242,73		25,00	
1479	693 409,08	1 416 229,84		25,00	
1478	693 428,38	1 416 215,00		25,00	
1477	693 473,06	1 416 174,52		25,00	
1476	693 494,99	1 416 158,31		25,00	
1475	693 515,41	1 416 148,03		25,00	
1474	693 541,80	1 416 140,58		25,00	
1473	693 569,16	1 416 138,75		25,00	
1472	693 596,23	1 416 142,04		25,00	
1471	693 757,74	1 416 180,50		25,00	
1470	693 802,97	1 416 188,52		25,00	
1469	693 827,24	1 416 189,72		25,00	
1468	693 849,43	1 416 188,45		25,00	
1467	693 893,27	1 416 179,59		25,00	
1466	693 988,00	1 416 148,72		25,00	
1465	694 041,20	1 416 127,56		25,00	
1464	694 082,05	1 416 107,41		25,00	
1463	694 206,66	1 416 040,10		25,00	
1462	694 240,36	1 416 017,54		25,00	
1461	694 366,45	1 415 914,98		25,00	
1460	694 383,52	1 415 902,79		25,00	
1459	694 400,99	1 415 893,07		25,00	
1458	694 436,71	1 415 881,24	25,00		
1457	694 524,44	1 415 863,41	25,00		
1456	694 552,09	1 415 862,63	25,00		
1455	694 601,45	1 415 867,06	25,00		
1454	694 623,46	1 415 864,27	25,00		
1453	694 632,89	1 415 861,67	25,00		
1452	694 627,25	1 415 835,34	25,00		
1451	694 619,58	1 415 813,12	25,00		
Вырез 1 из 1					
1550	694 208,21	1 416 026,71	Картометрический метод	25,00	—
1551	694 205,50	1 416 032,06		25,00	
1552	694 200,15	1 416 029,36		25,00	
1553	694 202,85	1 416 024,00		25,00	
1550	694 208,21	1 416 026,71		25,00	
Т(41)					
1554	690 056,99	1 417 875,90	Картометрический метод	25,00	—
1555	690 063,98	1 417 895,55		25,00	
1556	690 033,79	1 417 933,05		25,00	
1557	689 961,68	1 417 939,68		25,00	

Раздел 2

Сведения о местоположении границ объекта

1	2	3	4	5	6
1558	689 900,07	1 417 940,32		25,00	
1559	689 818,28	1 417 959,06		25,00	
1560	689 706,86	1 417 994,95		25,00	
1561	689 648,95	1 418 011,10		25,00	
1562	689 577,85	1 417 994,17		25,00	
1563	689 533,36	1 417 975,29		25,00	
1564	689 465,03	1 417 975,49		25,00	
1565	689 393,67	1 417 990,23		25,00	
1566	689 327,59	1 417 999,13		25,00	
1567	689 233,57	1 417 993,41		25,00	
1568	689 137,40	1 417 972,54		25,00	
1569	689 084,87	1 417 926,15		25,00	
1570	689 044,34	1 417 837,79		25,00	
1571	689 005,10	1 417 810,10		25,00	
1572	688 947,97	1 417 807,44		25,00	
1573	688 876,20	1 417 808,86		25,00	
1574	688 838,24	1 417 841,87		25,00	
1575	688 796,20	1 417 943,26		25,00	
1576	688 714,87	1 418 015,07		25,00	
1577	688 603,70	1 418 068,50		25,00	
1578	688 525,34	1 418 106,10		25,00	
1579	688 459,99	1 418 127,60		25,00	
1580	688 396,96	1 418 113,84		25,00	
1581	688 353,16	1 418 147,45		25,00	
1582	688 300,40	1 418 264,23		25,00	
1583	688 238,99	1 418 320,47		25,00	
1584	688 115,18	1 418 385,53		25,00	
1585	688 022,35	1 418 384,49	Картометрический метод	25,00	—
1586	687 944,52	1 418 386,03		25,00	
1587	687 897,42	1 418 356,95		25,00	
1588	687 847,29	1 418 344,09		25,00	
1589	687 750,93	1 418 343,11		25,00	
1590	687 688,83	1 418 346,65		25,00	
1591	687 601,56	1 418 298,95		25,00	
1592	687 491,22	1 418 217,65		25,00	
1593	687 390,17	1 418 139,97		25,00	
1594	687 353,00	1 418 123,63		25,00	
1595	687 312,36	1 418 116,85		25,00	
1596	687 270,23	1 418 127,17		25,00	
1597	687 241,35	1 418 154,30		25,00	
1598	687 212,35	1 418 175,75		25,00	
1599	687 135,42	1 418 194,35		25,00	
1600	687 055,77	1 418 171,26		25,00	
1601	686 962,64	1 418 119,98		25,00	
1602	686 890,02	1 418 081,58		25,00	
1603	686 843,22	1 418 044,56		25,00	
1604	686 809,29	1 418 007,29		25,00	
1605	686 782,57	1 417 962,28		25,00	
1606	686 723,00	1 417 931,21		25,00	
1607	686 498,33	1 417 840,80		25,00	
1608	686 366,19	1 417 773,21		25,00	
1609	686 280,38	1 417 719,89		25,00	
1610	686 209,28	1 417 666,28		25,00	
1611	686 119,55	1 417 601,66		25,00	
1612	686 071,02	1 417 570,36		25,00	

Раздел 2

Сведения о местоположении границ объекта

1	2	3	4	5	6
1613	686 007,61	1 417 531,78		25,00	
1614	685 935,32	1 417 508,55		25,00	
1615	685 883,64	1 417 501,98		25,00	
1616	685 835,27	1 417 478,27		25,00	
1617	685 758,50	1 417 417,19		25,00	
1618	685 658,44	1 417 299,64		25,00	
1619	685 594,27	1 417 225,02		25,00	
1620	685 572,99	1 417 176,11		25,00	
1621	685 559,42	1 417 144,13		25,00	
1622	685 531,54	1 417 131,40		25,00	
1623	685 474,65	1 417 140,12		25,00	
1624	685 412,33	1 417 152,73		25,00	
1625	685 353,48	1 417 155,80		25,00	
1626	685 284,35	1 417 107,84		25,00	
1627	685 182,37	1 417 073,81		25,00	
1628	685 112,33	1 417 069,51		25,00	
1629	684 998,71	1 417 094,53		25,00	
1630	684 861,54	1 417 137,09		25,00	
1631	684 752,65	1 417 211,34		25,00	
1632	684 547,92	1 417 367,18		25,00	
1633	684 477,07	1 417 412,22		25,00	
1634	684 422,14	1 417 426,59		25,00	
1635	684 330,29	1 417 435,99		25,00	
1636	684 255,41	1 417 464,04		25,00	
1637	684 202,92	1 417 506,82		25,00	
1638	684 138,76	1 417 606,75		25,00	
1639	684 117,44	1 417 730,49		25,00	
1640	684 043,80	1 417 817,33	Картометрический метод	25,00	—
1641	683 941,79	1 417 868,68		25,00	
1642	683 851,66	1 417 872,36		25,00	
1643	683 792,10	1 417 928,56		25,00	
1644	683 717,93	1 417 990,74		25,00	
1645	683 611,32	1 417 998,55		25,00	
1646	683 537,03	1 418 055,04		25,00	
1647	683 414,86	1 418 110,58		25,00	
1648	683 285,73	1 418 185,24		25,00	
1649	683 199,76	1 418 211,61		25,00	
1650	683 088,99	1 418 196,73		25,00	
1651	682 949,89	1 418 148,26		25,00	
1652	682 767,11	1 418 123,42		25,00	
1653	682 634,33	1 418 112,77		25,00	
1654	682 489,79	1 418 068,20		25,00	
1655	682 256,72	1 418 015,90		25,00	
1656	682 187,91	1 417 983,11		25,00	
1657	682 130,50	1 417 967,17		25,00	
1658	682 084,65	1 417 977,40		25,00	
1659	682 082,00	1 417 951,00		25,00	
1660	682 125,00	1 417 939,00		25,00	
1661	682 190,00	1 417 955,00		25,00	
1662	682 261,00	1 417 987,00		25,00	
1663	682 488,00	1 418 038,00		25,00	
1664	682 640,00	1 418 085,00		25,00	
1665	682 759,00	1 418 093,00		25,00	
1666	682 948,00	1 418 118,00		25,00	
1667	683 089,00	1 418 165,00		25,00	

Раздел 2

Сведения о местоположении границ объекта

1	2	3	4	5	6
1668	683 186,00	1 418 179,00		25,00	
1669	683 278,00	1 418 155,00		25,00	
1670	683 400,00	1 418 086,00		25,00	
1671	683 523,00	1 418 028,00		25,00	
1672	683 602,00	1 417 971,00		25,00	
1673	683 699,00	1 417 964,00		25,00	
1674	683 779,00	1 417 901,00		25,00	
1675	683 842,00	1 417 844,00		25,00	
1676	683 939,00	1 417 842,00		25,00	
1677	684 030,00	1 417 785,00		25,00	
1678	684 093,00	1 417 717,00		25,00	
1679	684 117,00	1 417 600,00		25,00	
1680	684 180,00	1 417 488,00		25,00	
1681	684 243,00	1 417 442,00		25,00	
1682	684 324,00	1 417 407,00		25,00	
1683	684 410,00	1 417 400,00		25,00	
1684	684 463,00	1 417 388,00		25,00	
1685	684 532,00	1 417 347,00		25,00	
1686	684 739,00	1 417 188,00		25,00	
1687	684 851,00	1 417 113,00		25,00	
1688	684 990,00	1 417 066,00		25,00	
1689	685 108,00	1 417 042,00		25,00	
1690	685 184,00	1 417 046,00		25,00	
1691	685 292,00	1 417 082,00		25,00	
1692	685 369,00	1 417 131,00		25,00	
1693	685 422,00	1 417 124,00		25,00	
1694	685 465,00	1 417 118,00		25,00	
1695	685 524,00	1 417 106,00	Картометрический метод	25,00	—
1696	685 573,00	1 417 121,00		25,00	
1697	685 595,00	1 417 149,00		25,00	
1698	685 618,00	1 417 215,00		25,00	
1699	685 674,00	1 417 280,00		25,00	
1700	685 779,00	1 417 406,00		25,00	
1701	685 845,00	1 417 460,00		25,00	
1702	685 883,00	1 417 482,00		25,00	
1703	685 931,00	1 417 486,00		25,00	
1704	686 007,00	1 417 507,00		25,00	
1705	686 067,00	1 417 539,00		25,00	
1706	686 127,00	1 417 577,00		25,00	
1707	686 215,00	1 417 642,00		25,00	
1708	686 286,00	1 417 696,00		25,00	
1709	686 373,00	1 417 750,00		25,00	
1710	686 504,00	1 417 819,00		25,00	
1711	686 722,00	1 417 909,00		25,00	
1712	686 798,00	1 417 947,00		25,00	
1713	686 826,00	1 417 991,00		25,00	
1714	686 859,00	1 418 029,00		25,00	
1715	686 892,00	1 418 056,00		25,00	
1716	686 963,00	1 418 094,00		25,00	
1717	687 061,00	1 418 147,00		25,00	
1718	687 132,00	1 418 168,00		25,00	
1719	687 196,00	1 418 156,00		25,00	
1720	687 223,00	1 418 138,00		25,00	
1721	687 254,00	1 418 110,00		25,00	
1722	687 303,00	1 418 098,00		25,00	

Раздел 2

Сведения о местоположении границ объекта

1	2	3	4	5	6
1723	687 346,00	1 418 103,00	Картометрический метод	25,00	—
1724	687 400,00	1 418 118,00		25,00	
1725	687 504,00	1 418 194,00		25,00	
1726	687 619,00	1 418 286,00		25,00	
1727	687 690,00	1 418 323,00		25,00	
1728	687 749,00	1 418 322,00		25,00	
1729	687 846,00	1 418 320,00		25,00	
1730	687 895,00	1 418 331,00		25,00	
1731	687 950,00	1 418 363,00		25,00	
1732	688 020,00	1 418 361,00		25,00	
1733	688 106,00	1 418 360,00		25,00	
1734	688 226,00	1 418 298,00		25,00	
1735	688 281,00	1 418 245,00		25,00	
1736	688 333,00	1 418 133,00		25,00	
1737	688 391,00	1 418 087,00		25,00	
1738	688 461,00	1 418 103,00		25,00	
1739	688 520,00	1 418 085,00		25,00	
1740	688 590,00	1 418 050,00		25,00	
1741	688 707,00	1 417 992,00		25,00	
1742	688 776,00	1 417 924,00		25,00	
1743	688 822,00	1 417 829,00		25,00	
1744	688 870,00	1 417 784,00		25,00	
1745	688 940,00	1 417 782,00		25,00	
1746	689 010,00	1 417 786,00		25,00	
1747	689 059,00	1 417 819,00		25,00	
1748	689 104,00	1 417 912,00		25,00	
1749	689 148,00	1 417 950,00		25,00	
1750	689 240,00	1 417 971,00		25,00	
1751	689 326,00	1 417 974,00		25,00	
1752	689 391,00	1 417 968,00		25,00	
1753	689 461,00	1 417 955,00		25,00	
1754	689 536,00	1 417 954,00		25,00	
1755	689 585,00	1 417 975,00		25,00	
1756	689 650,00	1 417 990,00		25,00	
1757	689 698,00	1 417 973,00	25,00		
1758	689 811,00	1 417 937,00	25,00		
1759	689 897,00	1 417 919,00	25,00		
1760	689 961,00	1 417 917,00	25,00		
1761	690 031,00	1 417 911,00	25,00		
1554	690 056,99	1 417 875,90	25,00		
Т(42)					
1762	690 050,00	1 417 856,25	Картометрический метод	25,00	—
1763	690 056,99	1 417 875,90		25,00	
1764	690 031,00	1 417 911,00		25,00	
1765	689 961,00	1 417 917,00		25,00	
1766	689 897,00	1 417 919,00		25,00	
1767	689 811,00	1 417 937,00		25,00	
1768	689 698,00	1 417 973,00		25,00	
1769	689 650,00	1 417 990,00		25,00	
1770	689 585,00	1 417 975,00		25,00	
1771	689 536,00	1 417 954,00		25,00	
1772	689 461,00	1 417 955,00		25,00	
1773	689 391,00	1 417 968,00		25,00	
1774	689 326,00	1 417 974,00		25,00	
1775	689 240,00	1 417 971,00		25,00	

Раздел 2

Сведения о местоположении границ объекта

1	2	3	4	5	6
1776	689 148,00	1 417 950,00		25,00	
1777	689 104,00	1 417 912,00		25,00	
1778	689 059,00	1 417 819,00		25,00	
1779	689 010,00	1 417 786,00		25,00	
1780	688 940,00	1 417 782,00		25,00	
1781	688 870,00	1 417 784,00		25,00	
1782	688 822,00	1 417 829,00		25,00	
1783	688 776,00	1 417 924,00		25,00	
1784	688 707,00	1 417 992,00		25,00	
1785	688 590,00	1 418 050,00		25,00	
1786	688 520,00	1 418 085,00		25,00	
1787	688 461,00	1 418 103,00		25,00	
1788	688 391,00	1 418 087,00		25,00	
1789	688 333,00	1 418 133,00		25,00	
1790	688 281,00	1 418 245,00		25,00	
1791	688 226,00	1 418 298,00		25,00	
1792	688 106,00	1 418 360,00		25,00	
1793	688 020,00	1 418 361,00		25,00	
1794	687 950,00	1 418 363,00		25,00	
1795	687 895,00	1 418 331,00		25,00	
1796	687 846,00	1 418 320,00		25,00	
1797	687 749,00	1 418 322,00		25,00	
1798	687 690,00	1 418 323,00		25,00	
1799	687 619,00	1 418 286,00		25,00	
1800	687 504,00	1 418 194,00		25,00	
1801	687 400,00	1 418 118,00		25,00	
1802	687 346,00	1 418 103,00		25,00	
1803	687 303,00	1 418 098,00	Картометрический метод	25,00	—
1804	687 254,00	1 418 110,00		25,00	
1805	687 223,00	1 418 138,00		25,00	
1806	687 196,00	1 418 156,00		25,00	
1807	687 132,00	1 418 168,00		25,00	
1808	687 061,00	1 418 147,00		25,00	
1809	686 963,00	1 418 094,00		25,00	
1810	686 892,00	1 418 056,00		25,00	
1811	686 859,00	1 418 029,00		25,00	
1812	686 826,00	1 417 991,00		25,00	
1813	686 798,00	1 417 947,00		25,00	
1814	686 722,00	1 417 909,00		25,00	
1815	686 504,00	1 417 819,00		25,00	
1816	686 373,00	1 417 750,00		25,00	
1817	686 286,00	1 417 696,00		25,00	
1818	686 215,00	1 417 642,00		25,00	
1819	686 127,00	1 417 577,00		25,00	
1820	686 067,00	1 417 539,00		25,00	
1821	686 007,00	1 417 507,00		25,00	
1822	685 931,00	1 417 486,00		25,00	
1823	685 883,00	1 417 482,00		25,00	
1824	685 845,00	1 417 460,00		25,00	
1825	685 779,00	1 417 406,00		25,00	
1826	685 674,00	1 417 280,00		25,00	
1827	685 618,00	1 417 215,00		25,00	
1828	685 595,00	1 417 149,00		25,00	
1829	685 573,00	1 417 121,00		25,00	
1830	685 524,00	1 417 106,00		25,00	

Раздел 2

Сведения о местоположении границ объекта

1	2	3	4	5	6
1831	685 465,00	1 417 118,00		25,00	
1832	685 422,00	1 417 124,00		25,00	
1833	685 369,00	1 417 131,00		25,00	
1834	685 292,00	1 417 082,00		25,00	
1835	685 184,00	1 417 046,00		25,00	
1836	685 108,00	1 417 042,00		25,00	
1837	684 990,00	1 417 066,00		25,00	
1838	684 851,00	1 417 113,00		25,00	
1839	684 739,00	1 417 188,00		25,00	
1840	684 532,00	1 417 347,00		25,00	
1841	684 463,00	1 417 388,00		25,00	
1842	684 410,00	1 417 400,00		25,00	
1843	684 324,00	1 417 407,00		25,00	
1844	684 243,00	1 417 442,00		25,00	
1845	684 180,00	1 417 488,00		25,00	
1846	684 117,00	1 417 600,00		25,00	
1847	684 093,00	1 417 717,00		25,00	
1848	684 030,00	1 417 785,00		25,00	
1849	683 939,00	1 417 842,00		25,00	
1850	683 842,00	1 417 844,00		25,00	
1851	683 779,00	1 417 901,00		25,00	
1852	683 699,00	1 417 964,00		25,00	
1853	683 602,00	1 417 971,00		25,00	
1854	683 523,00	1 418 028,00		25,00	
1855	683 400,00	1 418 086,00		25,00	
1856	683 278,00	1 418 155,00		25,00	
1857	683 186,00	1 418 179,00		25,00	
1858	683 089,00	1 418 165,00	Картометрический метод	25,00	—
1859	682 948,00	1 418 118,00		25,00	
1860	682 759,00	1 418 093,00		25,00	
1861	682 640,00	1 418 085,00		25,00	
1862	682 488,00	1 418 038,00		25,00	
1863	682 261,00	1 417 987,00		25,00	
1864	682 190,00	1 417 955,00		25,00	
1865	682 125,00	1 417 939,00		25,00	
1866	682 082,00	1 417 951,00		25,00	
1867	682 092,54	1 417 912,90		25,00	
1868	682 127,54	1 417 914,11		25,00	
1869	682 199,71	1 417 931,65		25,00	
1870	682 270,40	1 417 966,30		25,00	
1871	682 494,15	1 418 013,09		25,00	
1872	682 646,09	1 418 059,41		25,00	
1873	682 764,02	1 418 064,66		25,00	
1874	682 954,29	1 418 095,04		25,00	
1875	683 091,42	1 418 137,86		25,00	
1876	683 185,68	1 418 154,97		25,00	
1877	683 266,04	1 418 124,92		25,00	
1878	683 386,21	1 418 061,82		25,00	
1879	683 515,75	1 418 006,13		25,00	
1880	683 589,91	1 417 943,95		25,00	
1881	683 698,40	1 417 938,01		25,00	
1882	683 759,85	1 417 883,67		25,00	
1883	683 826,61	1 417 819,73		25,00	
1884	683 936,99	1 417 815,65		25,00	
1885	684 011,39	1 417 764,85		25,00	

Раздел 2

Сведения о местоположении границ объекта

1	2	3	4	5	6
1886	684 067,28	1 417 708,72	Картометрический метод	25,00	—
1887	684 090,55	1 417 590,63		25,00	
1888	684 157,91	1 417 467,87		25,00	
1889	684 232,24	1 417 413,27		25,00	
1890	684 321,81	1 417 383,04		25,00	
1891	684 413,70	1 417 375,53		25,00	
1892	684 466,79	1 417 361,19		25,00	
1893	684 519,35	1 417 322,21		25,00	
1894	684 725,93	1 417 166,33		25,00	
1895	684 843,98	1 417 090,00		25,00	
1896	684 986,51	1 417 039,75		25,00	
1897	685 109,20	1 417 008,86		25,00	
1898	685 194,01	1 417 014,77		25,00	
1899	685 303,39	1 417 050,54		25,00	
1900	685 374,48	1 417 104,16		25,00	
1901	685 425,92	1 417 099,34		25,00	
1902	685 462,49	1 417 087,23		25,00	
1903	685 528,62	1 417 080,23		25,00	
1904	685 582,34	1 417 096,24		25,00	
1905	685 612,51	1 417 129,80		25,00	
1906	685 637,95	1 417 201,39		25,00	
1907	685 694,44	1 417 260,98		25,00	
1908	685 796,42	1 417 382,28		25,00	
1909	685 854,51	1 417 430,46		25,00	
1910	685 888,16	1 417 454,46		25,00	
1911	685 932,36	1 417 455,48		25,00	
1912	686 013,01	1 417 478,17		25,00	
1913	686 075,34	1 417 512,14		25,00	
1914	686 136,87	1 417 550,09		25,00	
1915	686 224,84	1 417 618,54		25,00	
1916	686 297,78	1 417 672,12		25,00	
1917	686 381,79	1 417 727,37		25,00	
1918	686 515,93	1 417 802,50		25,00	
1919	686 727,52	1 417 883,69		25,00	
1920	686 805,69	1 417 923,88		25,00	
1921	686 845,41	1 417 974,32		25,00	
1922	686 877,42	1 418 007,83		25,00	
1923	686 905,66	1 418 037,63		25,00	
1924	686 970,71	1 418 066,70		25,00	
1925	687 071,29	1 418 121,62		25,00	
1926	687 132,54	1 418 145,07	25,00		
1927	687 189,34	1 418 132,56	25,00		
1928	687 205,50	1 418 113,27	25,00		
1929	687 236,27	1 418 088,00	25,00		
1930	687 302,27	1 418 075,31	25,00		
1931	687 353,96	1 418 081,87	25,00		
1932	687 409,65	1 418 103,54	25,00		
1933	687 516,18	1 418 179,21	25,00		
1934	687 630,40	1 418 269,92	25,00		
1935	687 690,05	1 418 304,78	25,00		
1936	687 748,90	1 418 301,72	25,00		
1937	687 844,55	1 418 297,93	25,00		
1938	687 899,99	1 418 308,21	25,00		
1939	687 959,60	1 418 341,18	25,00		
1940	688 020,29	1 418 338,08	25,00		

Раздел 2

Сведения о местоположении границ объекта					
1	2	3	4	5	6
1941	688 093,90	1 418 336,62	Картометрический метод	25,00	—
1942	688 215,95	1 418 275,39		25,00	
1943	688 259,19	1 418 230,90		25,00	
1944	688 312,48	1 418 118,40		25,00	
1945	688 379,65	1 418 063,38		25,00	
1946	688 458,94	1 418 077,97		25,00	
1947	688 511,85	1 418 063,65		25,00	
1948	688 581,17	1 418 030,53		25,00	
1949	688 694,80	1 417 974,01		25,00	
1950	688 757,29	1 417 909,28		25,00	
1951	688 803,49	1 417 816,00		25,00	
1952	688 864,12	1 417 759,77		25,00	
1953	688 938,36	1 417 757,33		25,00	
1954	689 014,69	1 417 764,48		25,00	
1955	689 071,15	1 417 799,31		25,00	
1956	689 121,04	1 417 895,08		25,00	
1957	689 158,56	1 417 928,49		25,00	
1958	689 245,49	1 417 947,64		25,00	
1959	689 323,97	1 417 953,47		25,00	
1960	689 388,23	1 417 946,42		25,00	
1961	689 462,43	1 417 932,25		25,00	
1962	689 540,89	1 417 934,16		25,00	
1963	689 595,45	1 417 955,88		25,00	
1964	689 650,94	1 417 968,06		25,00	
1965	689 693,63	1 417 951,91		25,00	
1966	689 807,70	1 417 916,17		25,00	
1967	689 898,01	1 417 898,66		25,00	
1968	689 964,25	1 417 897,35		25,00	
1969	690 028,62	1 417 894,18		25,00	
1762	690 050,00	1 417 856,25		25,00	
Т(43)					
1970	698 561,39	1 408 974,11	Картометрический метод	25,00	—
1971	698 563,13	1 408 982,47		25,00	
1972	698 566,55	1 409 002,19		25,00	
1973	698 565,95	1 409 044,35		25,00	
1974	698 563,35	1 409 071,12		25,00	
1975	698 556,24	1 409 119,78		25,00	
1976	698 546,82	1 409 154,67		25,00	
1977	698 536,02	1 409 246,20		25,00	
1978	698 516,19	1 409 342,12		25,00	
1979	698 516,57	1 409 369,32		25,00	
1980	698 558,30	1 409 499,53		25,00	
1981	698 587,53	1 409 558,43		25,00	
1982	698 619,06	1 409 605,82		25,00	
1983	698 656,21	1 409 690,76		25,00	
1984	698 680,78	1 409 814,43		25,00	
1985	698 712,77	1 410 029,76		25,00	
1986	698 734,93	1 410 106,07		25,00	
1987	698 765,89	1 410 162,81		25,00	
1988	698 859,19	1 410 302,98		25,00	
1989	698 884,04	1 410 344,66		25,00	
1990	698 892,14	1 410 389,90		25,00	
1991	698 886,81	1 410 420,47		25,00	
1992	698 870,61	1 410 453,76		25,00	
1993	698 862,07	1 410 465,11		25,00	

Раздел 2

Сведения о местоположении границ объекта					
1	2	3	4	5	6
1994	698 794,39	1 410 521,76	Картометрический метод	25,00	—
1995	698 753,24	1 410 562,58		25,00	
1996	698 729,66	1 410 597,57		25,00	
1997	698 711,07	1 410 632,52		25,00	
1998	698 696,81	1 410 671,67		25,00	
1999	698 654,97	1 410 814,21		25,00	
2000	698 605,79	1 410 889,27		25,00	
2001	698 583,19	1 410 888,35		25,00	
2002	698 625,45	1 410 801,77		25,00	
2003	698 666,22	1 410 662,22		25,00	
2004	698 681,71	1 410 619,75		25,00	
2005	698 702,33	1 410 580,96		25,00	
2006	698 728,66	1 410 542,04		25,00	
2007	698 773,26	1 410 497,72		25,00	
2008	698 817,37	1 410 467,72		25,00	
2009	698 838,63	1 410 449,84		25,00	
2010	698 846,83	1 410 439,60		25,00	
2011	698 852,78	1 410 437,80		25,00	
2012	698 865,68	1 410 398,37		25,00	
2013	698 854,38	1 410 367,28		25,00	
2014	698 854,14	1 410 356,40		25,00	
2015	698 832,37	1 410 320,42		25,00	
2016	698 738,87	1 410 179,97		25,00	
2017	698 705,86	1 410 119,46		25,00	
2018	698 681,36	1 410 035,87		25,00	
2019	698 649,18	1 409 819,36		25,00	
2020	698 625,36	1 409 699,35		25,00	
2021	698 591,14	1 409 621,47		25,00	
2022	698 583,65	1 409 595,55		25,00	
2023	698 557,45	1 409 554,33		25,00	
2024	698 540,36	1 409 518,53		25,00	
2025	698 526,33	1 409 480,90		25,00	
2026	698 492,81	1 409 373,17		25,00	
2027	698 491,36	1 409 354,61		25,00	
2028	698 492,34	1 409 339,26		25,00	
2029	698 512,38	1 409 242,09		25,00	
2030	698 523,14	1 409 150,75		25,00	
2031	698 532,78	1 409 114,60		25,00	
2032	698 539,50	1 409 068,58		25,00	
2033	698 542,03	1 409 042,63		25,00	
2034	698 531,17	1 408 985,99		25,00	
2035	698 538,64	1 408 982,61		25,00	
2036	698 538,25	1 408 980,71		25,00	
2037	698 530,52	1 408 982,63		25,00	
2038	698 518,99	1 408 956,06		25,00	
2039	698 493,34	1 408 931,83		25,00	
2040	698 468,23	1 408 920,63		25,00	
2041	698 445,74	1 408 903,98		25,00	
2042	698 351,66	1 408 869,13	25,00		
2043	698 314,33	1 408 857,24	25,00		
2044	698 278,52	1 408 849,68	25,00		
2045	698 241,25	1 408 844,76	25,00		
2046	698 190,40	1 408 834,04	25,00		
2047	698 081,20	1 408 776,00	25,00		
2048	698 033,30	1 408 756,70	25,00		

Раздел 2

Сведения о местоположении границ объекта

1	2	3	4	5	6
2049	697 986,74	1 408 745,56	Картометрический метод	25,00	—
2050	697 965,26	1 408 728,71		25,00	
2051	697 942,10	1 408 724,82		25,00	
2052	697 869,99	1 408 679,11		25,00	
2053	697 817,38	1 408 648,28		25,00	
2054	697 733,20	1 408 606,92		25,00	
2055	697 657,09	1 408 587,22		25,00	
2056	697 540,82	1 408 571,29		25,00	
2057	697 389,08	1 408 509,81		25,00	
2058	697 262,89	1 408 469,85		25,00	
2059	697 235,06	1 408 464,62		25,00	
2060	697 183,03	1 408 468,02		25,00	
2061	697 078,87	1 408 501,49		25,00	
2062	697 033,69	1 408 506,92		25,00	
2063	696 972,47	1 408 495,79		25,00	
2064	696 945,58	1 408 491,63		25,00	
2065	696 931,61	1 408 497,26		25,00	
2066	696 883,50	1 408 496,29		25,00	
2067	696 845,37	1 408 491,82		25,00	
2068	696 737,25	1 408 477,22		25,00	
2069	696 657,70	1 408 451,90		25,00	
2070	696 639,54	1 408 442,06		25,00	
2071	696 608,28	1 408 414,89		25,00	
2072	696 592,55	1 408 385,43		25,00	
2073	696 587,91	1 408 328,22		25,00	
2074	696 604,50	1 408 279,17		25,00	
2075	696 610,64	1 408 238,71		25,00	
2076	696 610,34	1 408 207,22		25,00	
2077	696 603,35	1 408 165,30		25,00	
2078	696 578,15	1 408 079,61		25,00	
2079	696 553,40	1 408 019,70		25,00	
2080	696 532,50	1 407 983,25		25,00	
2081	696 367,06	1 407 728,28		25,00	
2082	696 326,37	1 407 674,84		25,00	
2083	696 255,83	1 407 627,85		25,00	
2084	696 200,00	1 407 582,66		25,00	
2085	696 024,00	1 407 388,76		25,00	
2086	695 983,82	1 407 340,58		25,00	
2087	695 967,30	1 407 306,05		25,00	
2088	695 955,76	1 407 268,95		25,00	
2089	695 945,27	1 407 203,38		25,00	
2090	695 916,83	1 407 138,54		25,00	
2091	695 679,56	1 406 896,18		25,00	
2092	695 568,81	1 406 748,69	25,00		
2093	695 565,36	1 406 737,03	25,00		
2094	695 537,70	1 406 697,94	25,00		
2095	695 530,18	1 406 694,77	25,00		
2096	695 423,23	1 406 538,64	25,00		
2097	695 405,82	1 406 491,22	25,00		
2098	695 396,99	1 406 450,75	25,00		
2099	695 386,21	1 406 185,39	25,00		
2100	695 385,50	1 406 132,70	25,00		
2101	695 393,13	1 406 119,67	25,00		
2102	695 390,95	1 406 064,63	25,00		
2103	695 380,84	1 406 050,77	25,00		

Раздел 2

Сведения о местоположении границ объекта					
1	2	3	4	5	6
2104	695 373,01	1 406 009,76	Картометрический метод	25,00	—
2105	695 366,07	1 405 984,42		25,00	
2106	695 343,42	1 405 932,52		25,00	
2107	695 310,78	1 405 875,22		25,00	
2108	695 270,08	1 405 821,38		25,00	
2109	695 188,64	1 405 756,40		25,00	
2110	695 038,31	1 405 678,42		25,00	
2111	694 948,96	1 405 631,14		25,00	
2112	694 886,49	1 405 591,55		25,00	
2113	694 891,61	1 405 585,27		25,00	
2114	694 883,62	1 405 579,76		25,00	
2115	694 877,30	1 405 585,12		25,00	
2116	694 751,53	1 405 496,99		25,00	
2117	694 676,27	1 405 444,17		25,00	
2118	694 635,21	1 405 413,96		25,00	
2119	694 597,40	1 405 365,38		25,00	
2120	694 580,15	1 405 333,93		25,00	
2121	694 574,58	1 405 320,11		25,00	
2122	694 562,90	1 405 274,87		25,00	
2123	694 568,88	1 405 176,06		25,00	
2124	694 574,52	1 405 146,34		25,00	
2125	694 638,02	1 404 899,85		25,00	
2126	694 650,15	1 404 886,42		25,00	
2127	694 661,38	1 404 844,76		25,00	
2128	694 662,85	1 404 809,51		25,00	
2129	694 721,33	1 404 584,68		25,00	
2130	694 722,17	1 404 533,08		25,00	
2131	694 719,85	1 404 515,68		25,00	
2132	694 710,37	1 404 483,07		25,00	
2133	694 680,91	1 404 435,95		25,00	
2134	694 641,93	1 404 395,31		25,00	
2135	694 625,78	1 404 383,98		25,00	
2136	694 580,04	1 404 362,71		25,00	
2137	694 553,77	1 404 355,57		25,00	
2138	694 507,76	1 404 347,96		25,00	
2139	694 246,31	1 404 305,82		25,00	
2140	694 193,86	1 404 291,04		25,00	
2141	694 119,29	1 404 263,40		25,00	
2142	694 052,58	1 404 226,52		25,00	
2143	693 988,09	1 404 179,00		25,00	
2144	693 910,10	1 404 105,46		25,00	
2145	693 728,33	1 403 858,96		25,00	
2146	693 663,05	1 403 803,62		25,00	
2147	693 504,35	1 403 709,73		25,00	
2148	693 477,02	1 403 697,72		25,00	
2149	693 441,15	1 403 689,17		25,00	
2150	693 421,39	1 403 688,68		25,00	
2151	693 393,32	1 403 691,96		25,00	
2152	693 364,82	1 403 698,69	25,00		
2153	693 324,38	1 403 715,81	25,00		
2154	693 237,50	1 403 786,48	25,00		
2155	693 169,50	1 403 830,61	25,00		
2156	693 121,12	1 403 848,21	25,00		
2157	692 980,27	1 403 873,32	25,00		
2158	692 970,72	1 403 878,14	25,00		

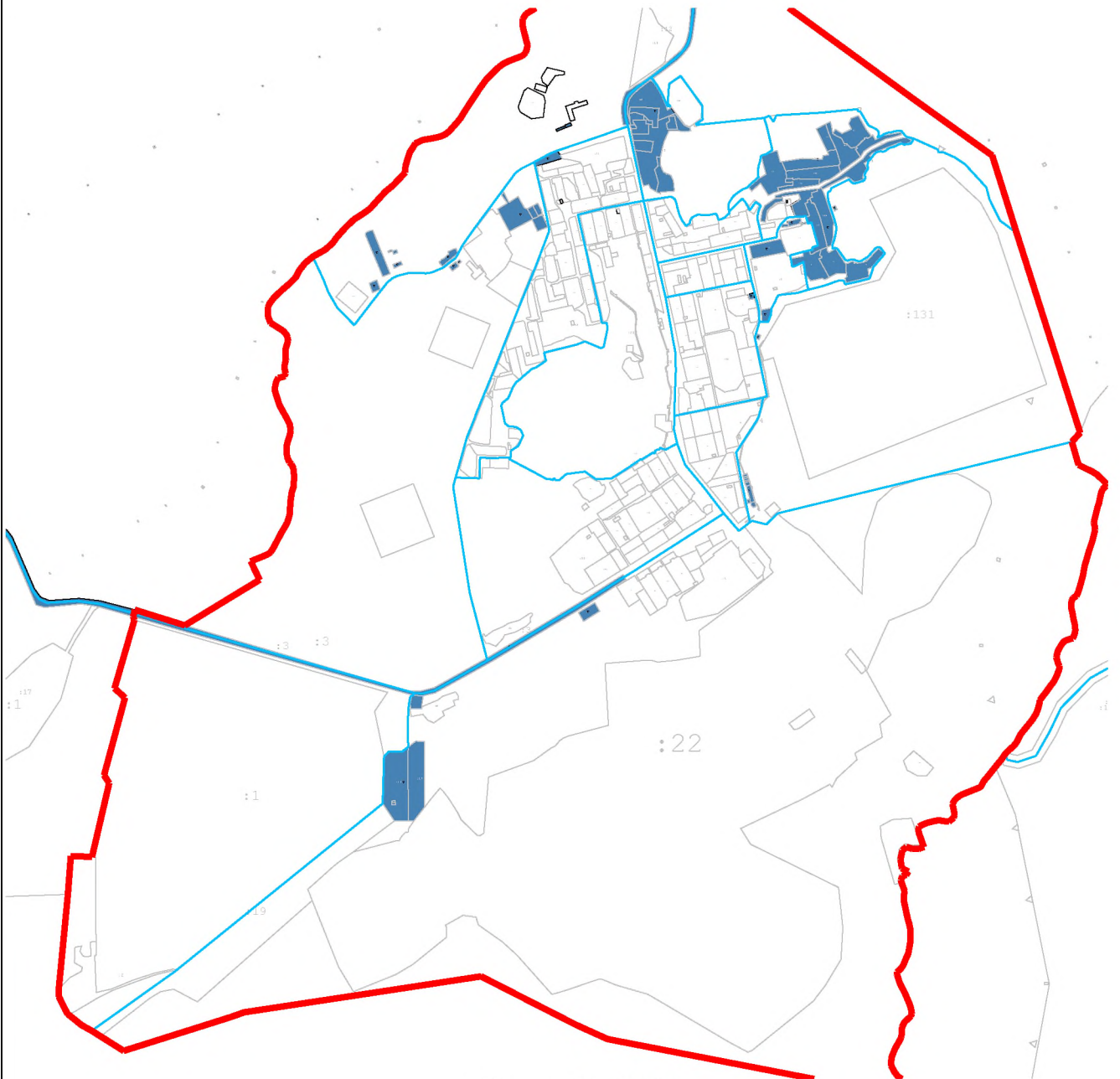
Раздел 2

Сведения о местоположении границ объекта					
1	2	3	4	5	6
2159	692 944,25	1 403 880,47	Картометрический метод	25,00	—
2160	692 604,38	1 403 943,90		25,00	
2161	692 570,63	1 403 962,63		25,00	
2162	692 371,54	1 404 118,30		25,00	
2163	692 347,41	1 404 123,33		25,00	
2164	692 320,75	1 404 141,03		25,00	
2165	692 278,07	1 404 170,70		25,00	
2166	692 272,33	1 404 176,18		25,00	
2167	692 271,27	1 404 186,99		25,00	
2168	692 212,60	1 404 225,17		25,00	
2169	692 206,27	1 404 192,36		25,00	
2170	692 251,58	1 404 161,65		25,00	
2171	692 259,95	1 404 165,57		25,00	
2172	692 265,13	1 404 165,23		25,00	
2173	692 294,50	1 404 144,48		25,00	
2174	692 305,01	1 404 138,73		25,00	
2175	692 361,98	1 404 098,02		25,00	
2176	692 386,81	1 404 067,31		25,00	
2177	692 562,48	1 403 928,95		25,00	
2178	692 593,92	1 403 913,38		25,00	
2179	692 687,33	1 403 892,21		25,00	
2180	693 113,52	1 403 817,10		25,00	
2181	693 155,00	1 403 802,03		25,00	
2182	693 217,39	1 403 761,57		25,00	
2183	693 308,03	1 403 688,16		25,00	
2184	693 355,00	1 403 668,20		25,00	
2185	693 388,53	1 403 660,30		25,00	
2186	693 419,88	1 403 656,62		25,00	
2187	693 444,34	1 403 657,25		25,00	
2188	693 488,31	1 403 667,72		25,00	
2189	693 518,73	1 403 681,10		25,00	
2190	693 681,93	1 403 777,73		25,00	
2191	693 751,29	1 403 836,60		25,00	
2192	693 934,15	1 404 084,21		25,00	
2193	694 008,45	1 404 154,30		25,00	
2194	694 069,65	1 404 199,42		25,00	
2195	694 133,09	1 404 234,52		25,00	
2196	694 203,70	1 404 260,60		25,00	
2197	694 252,86	1 404 274,47		25,00	
2198	694 510,89	1 404 316,05		25,00	
2199	694 560,21	1 404 324,21		25,00	
2200	694 590,62	1 404 332,45		25,00	
2201	694 642,50	1 404 356,60	25,00		
2202	694 662,61	1 404 370,72	25,00		
2203	694 705,61	1 404 415,53	25,00		
2204	694 739,77	1 404 470,18	25,00		
2205	694 751,31	1 404 509,68	25,00		
2206	694 754,89	1 404 537,60	25,00		
2207	694 753,11	1 404 588,76	25,00		
2208	694 695,08	1 404 813,01	25,00		
2209	694 605,72	1 405 153,51	25,00		
2210	694 597,19	1 405 201,73	25,00		
2211	694 596,59	1 405 253,78	25,00		
2212	694 604,04	1 405 305,45	25,00		
2213	694 609,69	1 405 321,52	25,00		

Раздел 2






Сведения о местоположении границ объекта					
1	2	3	4	5	6
2214	694 624,29	1 405 348,01	Картометрический метод	25,00	—
2215	694 656,33	1 405 389,83		25,00	
2216	694 694,74	1 405 418,03		25,00	
2217	694 695,07	1 405 427,75		25,00	
2218	694 750,32	1 405 466,86		25,00	
2219	694 769,01	1 405 470,18		25,00	
2220	694 894,87	1 405 558,42		25,00	
2221	694 893,26	1 405 561,62		25,00	
2222	694 904,56	1 405 570,19		25,00	
2223	694 907,44	1 405 567,03		25,00	
2224	694 964,31	1 405 603,06		25,00	
2225	695 052,27	1 405 649,59		25,00	
2226	695 204,80	1 405 728,75		25,00	
2227	695 292,27	1 405 798,28		25,00	
2228	695 337,68	1 405 857,89		25,00	
2229	695 343,37	1 405 881,12		25,00	
2230	695 362,54	1 405 916,49		25,00	
2231	695 380,27	1 405 952,75		25,00	
2232	695 388,68	1 405 976,28		25,00	
2233	695 400,47	1 406 014,43		25,00	
2234	695 404,57	1 406 047,12		25,00	
2235	695 406,87	1 406 062,93		25,00	
2236	695 409,52	1 406 133,48		25,00	
2237	695 418,21	1 406 185,08		25,00	
2238	695 428,66	1 406 446,11		25,00	
2239	695 436,54	1 406 482,24		25,00	
2240	695 452,34	1 406 525,29		25,00	
2241	695 557,98	1 406 678,60		25,00	
2242	695 590,96	1 406 720,93		25,00	
2243	695 704,00	1 406 875,48		25,00	
2244	695 942,35	1 407 118,99		25,00	
2245	695 976,59	1 407 196,57		25,00	
2246	695 985,98	1 407 255,33		25,00	
2247	695 996,65	1 407 293,12		25,00	
2248	696 011,49	1 407 324,42		25,00	
2249	696 032,14	1 407 342,57		25,00	
2250	696 060,47	1 407 381,30		25,00	
2251	696 222,38	1 407 559,75		25,00	
2252	696 275,07	1 407 602,27		25,00	
2253	696 347,60	1 407 650,85		25,00	
2254	696 393,55	1 407 710,31		25,00	
2255	696 579,89	1 407 993,85		25,00	
2256	696 615,44	1 408 083,59		25,00	
2257	696 625,11	1 408 114,94		25,00	
2258	696 634,46	1 408 157,69		25,00	
2259	696 642,14	1 408 203,67		25,00	
2260	696 642,58	1 408 240,50		25,00	
2261	696 635,54	1 408 286,93		25,00	
2262	696 618,95	1 408 336,51	25,00		
2263	696 622,20	1 408 373,21	25,00		
2264	696 635,02	1 408 397,22	25,00		
2265	696 655,89	1 408 414,55	25,00		
2266	696 679,05	1 408 424,43	25,00		
2267	696 744,57	1 408 446,09	25,00		
2268	696 842,42	1 408 459,46	25,00		

Раздел 4
План границ объекта



Масштаб 1:20 000

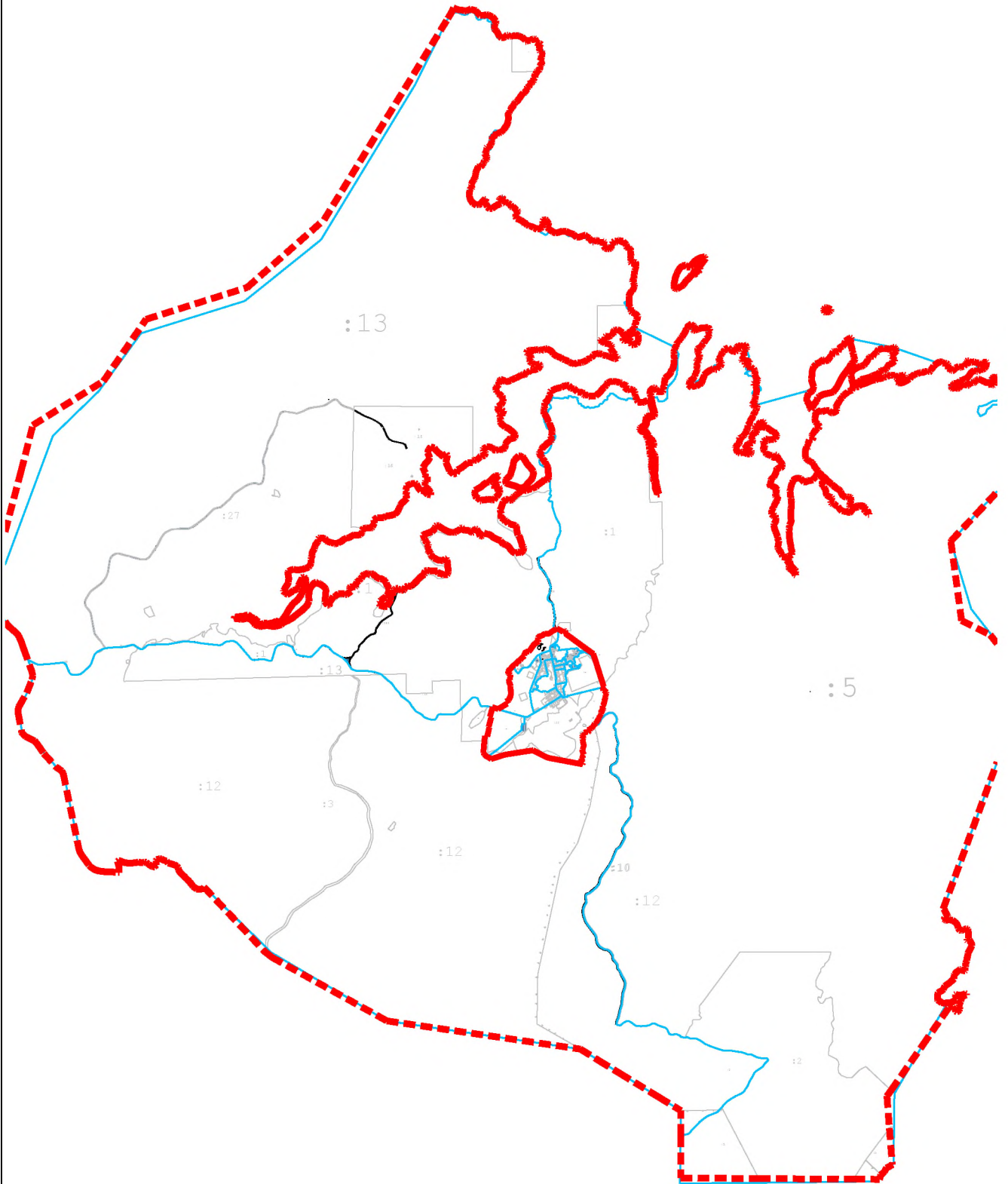
Используемые условные знаки и обозначения:

-  - Граница ЗАТО
-  - Граница населенного пункта
-  - Границы кадастрового квартала
-  - Границы земельных участков
-  - Т Зона транспортной инфраструктуры

Подпись _____ Дата « 15 » марта 20 24 г.

Место для оттиска печати (при наличии) лица, составившего описание местоположения границ объекта

Раздел 4
План границ объекта



Масштаб 1:153 000

Подпись _____ Дата « 15 » марта 20 24 г.

Место для оттиска печати (при наличии) лица, составившего описание местоположения границ объекта

Прохождение границы		Описание прохождения границы
от точки	до точки	
1	2	3
—	—	—

ОПИСАНИЕ МЕСТОПОЛОЖЕНИЯ ГРАНИЦ

Зона сельскохозяйственных угодий (СХ-1)

(наименование объекта, местоположение границ которого описано (далее - объект))

Раздел 1

Сведения об объекте

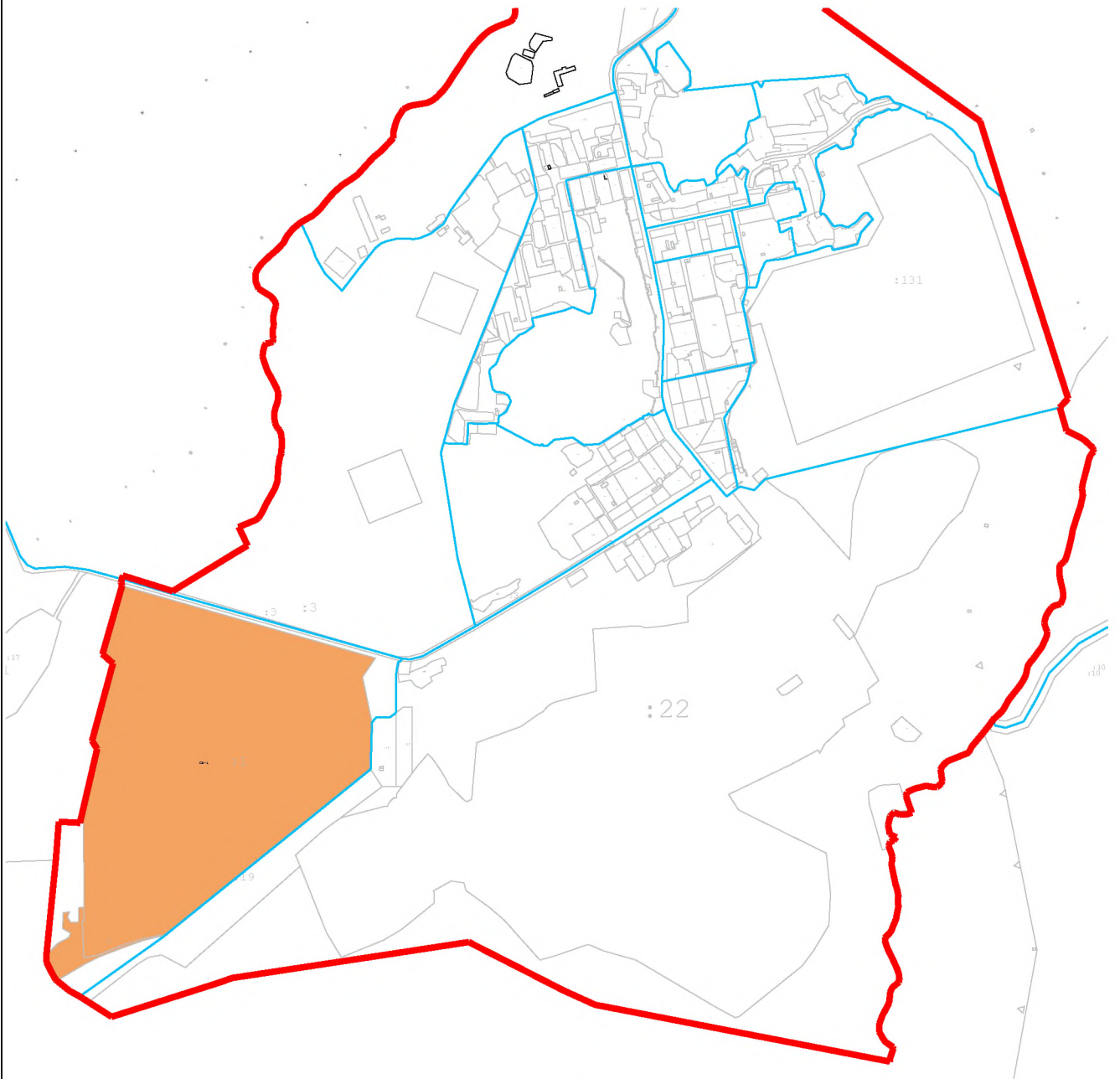
Сведения об объекте		
№ п/п	Характеристики объекта	Описание характеристик
1	2	3
1	Местоположение объекта	Мурманская область, г Заозерск
2	Площадь объекта ± величина погрешности определения площади ($P \pm \Delta P$)	726 494 м ² ± 25 м ²
3	Иные характеристики объекта	Вид объекта реестра границ: Территориальная зона Виды разрешенного использования земельных участков, расположенных в территориальной зоне: Основной вид разрешенного использования: Растениеводство (1.1) Вспомогательные виды: Транспорт (7.0) Основной вид разрешенного использования: Животноводство (1.7) Вспомогательные виды: Транспорт (7.0) Основной вид разрешенного использования: Пчеловодство (1.12) Вспомогательные виды: Транспорт (7.0) Основной вид разрешенного использования: Ведение личного подсобного хозяйства на полевых участках(1.16) Вспомогательные виды: Транспорт (7.0) Основной вид разрешенного использования: Земельные участки (территории) общего пользования (12.0) Вспомогательные виды: Транспорт (7.0) Основной вид разрешенного использования: Для ведения личного подсобного хозяйства (приусадебный земельный участок) (2.2) Вспомогательные виды: Транспорт (7.0) Основной вид разрешенного использования: Ведение огородничества (13.1) Вспомогательные виды: Транспорт (7.0) Основной вид разрешенного использования: Земельные участки общего назначения (13.0) Вспомогательные виды: Транспорт (7.0)

Раздел 2

Сведения о местоположении границ объекта






1. Система координат МСК-51, зона 1					
2. Сведения о характерных точках границ объекта					
Обозначение характерных точек границ	Координаты, м		Метод определения координат характерной точки	Средняя квадратическая погрешность положения характерной точки (Mt), м	Описание обозначения точки на местности (при наличии)
	X	Y			
1	2	3	4	5	6
1	690 363,97	1 414 544,06	Каргометрический метод	25,00	—
2	690 580,00	1 414 606,30		25,00	
3	690 351,35	1 415 406,18		25,00	
4	690 291,14	1 415 365,26		25,00	
5	690 148,00	1 415 395,00		25,00	
6	690 000,00	1 415 391,00		25,00	
7	689 469,75	1 414 735,54		25,00	
8	689 471,27	1 414 724,98		25,00	
9	689 458,80	1 414 673,25		25,00	
10	689 435,46	1 414 606,68		25,00	
11	689 408,51	1 414 536,23		25,00	
12	689 382,45	1 414 485,52		25,00	
13	689 359,54	1 414 447,52		25,00	
14	689 331,86	1 414 399,94		25,00	
15	689 335,40	1 414 395,63		25,00	
16	689 354,17	1 414 385,53		25,00	
17	689 389,99	1 414 367,54		25,00	
18	689 413,58	1 414 367,58		25,00	
19	689 450,59	1 414 403,50		25,00	
20	689 469,41	1 414 438,69		25,00	
21	689 482,70	1 414 442,57		25,00	
22	689 497,38	1 414 416,76		25,00	
23	689 518,08	1 414 418,88		25,00	
24	689 547,02	1 414 419,68		25,00	
25	689 547,67	1 414 430,47		25,00	
26	689 549,27	1 414 439,68		25,00	
27	689 532,30	1 414 434,37		25,00	
28	689 516,89	1 414 444,63		25,00	
29	689 516,36	1 414 454,50		25,00	
30	689 517,51	1 414 469,01		25,00	
31	689 540,93	1 414 468,86		25,00	
32	689 562,57	1 414 467,55		25,00	
33	689 563,82	1 414 480,58		25,00	
34	689 563,73	1 414 485,90		25,00	
35	689 830,88	1 414 484,24		25,00	
36	689 831,00	1 414 473,00		25,00	
37	690 063,94	1 414 526,92		25,00	
38	690 089,75	1 414 511,03		25,00	
39	690 334,00	1 414 577,00		25,00	
1	690 363,97	1 414 544,06	25,00		
3. Сведения о характерных точках части (частей) границы объекта					
1	2	3	4	5	6
—	—	—	—	—	—

Раздел 4
План границ объекта



Масштаб 1:20 000

Используемые условные знаки и обозначения:

-  - Граница ЗАТО
-  - Граница населенного пункта
-  - Границы кадастрового квартала
-  - Границы земельных участков
-  - СХ-1 Зона сельскохозяйственных угодий

Подпись _____ Дата « 15 » марта 20 24 г.

Место для оттиска печати (при наличии) лица, составившего описание местоположения границ объекта

Прохождение границы		Описание прохождения границы
от точки	до точки	
1	2	3
—	—	—

ОПИСАНИЕ МЕСТОПОЛОЖЕНИЯ ГРАНИЦ

Зона рекреационного назначения (Р)

(наименование объекта, местоположение границ которого описано (далее - объект))

Раздел 1

Сведения об объекте

№ п/п	Характеристики объекта	Описание характеристик
1	2	3
1	Местоположение объекта	Мурманская область, г Заозерск
2	Площадь объекта ± величина погрешности определения площади (Р ± ΔР)	295 636 м ² ± 25 м ²
3	Иные характеристики объекта	<p>Вид объекта реестра границ: Территориальная зона</p> <p>Виды разрешенного использования земельных участков, расположенных в территориальной зоне:</p> <p>Основной вид разрешенного использования: Спорт (5.1)</p> <p>Вспомогательные виды: Коммунальное обслуживание (3.1)</p> <p>Основной вид разрешенного использования: Природно-познавательный туризм (5.2)</p> <p>Вспомогательные виды: Коммунальное обслуживание (3.1)</p> <p>Основной вид разрешенного использования: Туристическое обслуживание (5.2.1)</p> <p>Вспомогательные виды: Коммунальное обслуживание (3.1)</p> <p>Основной вид разрешенного использования: Поля для гольфа или конных прогулок (5.5)</p> <p>Вспомогательные виды: Коммунальное обслуживание (3.1)</p> <p>Основной вид разрешенного использования: Культурное развитие (3.6)</p> <p>Вспомогательные виды: Коммунальное обслуживание (3.1)</p> <p>Основной вид разрешенного использования: Общественное питание (4.6)</p> <p>Вспомогательные виды: Коммунальное обслуживание (3.1)</p> <p>Основной вид разрешенного использования: Развлечения (4.8)</p> <p>Вспомогательные виды: Коммунальное обслуживание (3.1)</p> <p>Основной вид разрешенного использования: Выставочно-ярмарочная деятельность (4.10)</p> <p>Вспомогательные виды: Коммунальное обслуживание (3.1)</p> <p>Основной вид разрешенного использования: Земельные участки (территории) общего пользования (12.0)</p> <p>Вспомогательные виды: Коммунальное обслуживание (3.1)</p> <p>Условно разрешенный вид разрешенного использования: Гостиничное обслуживание (4.7)</p> <p>Вспомогательные виды: Коммунальное обслуживание (3.1)</p> <p>Условно разрешенный вид разрешенного использования: Передвижное жилье (2.4)</p> <p>Вспомогательные виды: Коммунальное обслуживание (3.1)</p> <p>Условно разрешенный вид разрешенного использования: Магазины (4.4)</p> <p>Вспомогательные виды: Коммунальное обслуживание (3.1)</p> <p>Условно разрешенный вид разрешенного использования: Обслуживание автотранспорта (4.9)</p> <p>Вспомогательные виды: Коммунальное обслуживание (3.1)</p> <p>Условно разрешенный вид разрешенного использования: Объекты придорожного сервиса (4.9.1)</p> <p>Вспомогательные виды: Коммунальное обслуживание (3.1)</p>

Раздел 2

Сведения о местоположении границ объекта

1. Система координат МСК-51, зона 1					
2. Сведения о характерных точках границ объекта					
Обозначение характерных точек границ	Координаты, м		Метод определения координат характерной точки	Средняя квадратическая погрешность положения характерной точки (Mt), м	Описание обозначения точки на местности (при наличии)
	X	Y			
1	2	3	4	5	6
P(1)					
1	691 997,72	1 415 896,70	Картометрический метод	25,00	—
2	692 016,49	1 415 892,59		25,00	
3	692 038,87	1 415 956,68		25,00	
4	692 036,92	1 415 961,17		25,00	
5	692 034,93	1 415 982,33		25,00	
6	692 027,11	1 416 013,44		25,00	
7	692 023,21	1 416 015,97		25,00	
8	692 007,73	1 415 942,53		25,00	
1	691 997,72	1 415 896,70		25,00	
P(2)					
9	691 893,23	1 415 944,89	Картометрический метод	25,00	—
10	691 896,09	1 415 954,08		25,00	
11	691 899,00	1 415 960,60		25,00	
12	691 903,27	1 415 985,57		25,00	
13	691 897,23	1 415 986,72		25,00	
14	691 895,78	1 415 984,33		25,00	
15	691 864,45	1 415 990,44		25,00	
16	691 853,75	1 415 987,30		25,00	
17	691 850,81	1 415 982,26		25,00	
18	691 847,51	1 415 979,13		25,00	
19	691 844,52	1 415 977,43		25,00	
20	691 839,51	1 415 965,63		25,00	
21	691 868,42	1 415 958,22		25,00	
22	691 876,52	1 415 952,40		25,00	
23	691 880,11	1 415 949,31	25,00		
9	691 893,23	1 415 944,89	25,00		
P(3)					
24	692 050,12	1 415 951,06	Картометрический метод	25,00	—
25	692 063,00	1 415 942,00		25,00	
26	692 099,00	1 416 047,00		25,00	
27	692 114,00	1 416 091,00		25,00	
28	692 126,00	1 416 124,00		25,00	
29	692 140,52	1 416 165,05		25,00	
30	692 119,85	1 416 169,80		25,00	
31	692 001,25	1 416 194,94		25,00	
32	691 997,29	1 416 185,51		25,00	
33	692 040,11	1 416 174,96		25,00	
34	692 036,95	1 416 161,33		25,00	
35	692 043,70	1 416 165,25		25,00	
36	692 051,44	1 416 163,83		25,00	
37	692 109,40	1 416 152,27		25,00	
38	692 104,38	1 416 127,80		25,00	
39	692 096,65	1 416 104,95		25,00	
40	692 088,97	1 416 082,31		25,00	
41	692 085,73	1 416 066,10		25,00	
42	692 065,38	1 416 004,09		25,00	

Раздел 2

Сведения о местоположении границ объекта					
1	2	3	4	5	6
24	692 050,12	1 415 951,06	Картометрический метод	25,00	—
P(4)					
43	691 174,03	1 416 305,37	Картометрический метод	25,00	—
44	691 196,80	1 416 302,74		25,00	
45	691 209,14	1 416 302,72		25,00	
46	691 209,24	1 416 293,67		25,00	
47	691 225,24	1 416 295,33		25,00	
48	691 225,46	1 416 305,77		25,00	
49	691 225,00	1 416 311,00		25,00	
50	691 211,64	1 416 311,63		25,00	
51	691 183,00	1 416 310,00		25,00	
52	691 138,00	1 416 320,00		25,00	
53	691 070,00	1 416 346,00		25,00	
54	691 000,00	1 416 404,00		25,00	
55	690 917,00	1 416 468,00		25,00	
56	690 807,72	1 416 300,27		25,00	
57	690 733,36	1 416 181,16		25,00	
58	690 754,89	1 416 171,81		25,00	
59	690 758,79	1 416 178,64		25,00	
60	690 793,27	1 416 232,94		25,00	
61	690 830,10	1 416 290,49		25,00	
62	690 832,75	1 416 295,19		25,00	
63	690 859,77	1 416 335,67		25,00	
64	690 862,88	1 416 338,14		25,00	
65	690 904,66	1 416 409,58		25,00	
66	690 915,45	1 416 411,55		25,00	
67	690 912,74	1 416 414,89		25,00	
68	690 923,90	1 416 430,97		25,00	
69	690 945,88	1 416 430,55		25,00	
70	690 943,54	1 416 415,12		25,00	
71	690 934,22	1 416 403,24		25,00	
72	690 919,90	1 416 406,07		25,00	
73	690 920,83	1 416 402,82		25,00	
74	690 924,02	1 416 398,93		25,00	
75	690 947,94	1 416 380,33		25,00	
76	690 954,61	1 416 374,94		25,00	
77	690 957,69	1 416 372,49		25,00	
78	690 955,20	1 416 369,31		25,00	
79	690 962,06	1 416 364,19		25,00	
80	690 975,43	1 416 370,36		25,00	
81	690 980,28	1 416 376,50		25,00	
82	691 041,20	1 416 323,95		25,00	
83	691 045,75	1 416 319,44		25,00	
84	691 116,48	1 416 278,00		25,00	
85	691 119,52	1 416 269,79		25,00	
86	691 119,53	1 416 280,01	25,00		
87	691 119,53	1 416 284,80	25,00		
88	691 127,21	1 416 284,54	25,00		
89	691 127,15	1 416 282,90	25,00		
90	691 131,16	1 416 282,84	25,00		
91	691 131,24	1 416 276,91	25,00		
92	691 134,21	1 416 277,04	25,00		
93	691 134,30	1 416 280,56	25,00		
94	691 161,58	1 416 287,61	25,00		
95	691 161,35	1 416 289,84	25,00		

Раздел 2

Сведения о местоположении границ объекта					
1	2	3	4	5	6
96	691 164,88	1 416 290,19	Картометрический метод	25,00	—
97	691 165,06	1 416 288,37		25,00	
98	691 172,79	1 416 289,56		25,00	
99	691 174,06	1 416 301,28		25,00	
43	691 174,03	1 416 305,37		25,00	
P(5)					
100	691 789,87	1 416 297,57	Картометрический метод	25,00	—
101	691 793,13	1 416 312,95		25,00	
102	691 788,12	1 416 315,79		25,00	
103	691 801,99	1 416 340,05		25,00	
104	691 794,21	1 416 341,85		25,00	
105	691 796,23	1 416 351,53		25,00	
106	691 804,00	1 416 349,78		25,00	
107	691 815,45	1 416 372,04		25,00	
108	691 832,42	1 416 451,88		25,00	
109	691 812,18	1 416 453,60		25,00	
110	691 800,85	1 416 456,77		25,00	
111	691 791,31	1 416 420,51		25,00	
112	691 783,83	1 416 422,13		25,00	
113	691 783,77	1 416 414,34		25,00	
114	691 774,03	1 416 375,21		25,00	
115	691 772,44	1 416 352,91		25,00	
116	691 773,96	1 416 340,05		25,00	
117	691 766,13	1 416 302,37	25,00		
100	691 789,87	1 416 297,57	25,00		
P(6)					
118	690 709,37	1 416 593,77	Картометрический метод	25,00	—
119	690 723,94	1 416 590,55		25,00	
120	690 747,26	1 416 597,43		25,00	
121	690 806,27	1 416 550,51		25,00	
122	690 780,48	1 416 518,07		25,00	
123	690 809,58	1 416 514,19		25,00	
124	690 806,74	1 416 511,07		25,00	
125	690 831,23	1 416 491,34		25,00	
126	690 788,42	1 416 433,49		25,00	
127	690 783,72	1 416 436,83		25,00	
128	690 757,62	1 416 404,12		25,00	
129	690 779,89	1 416 393,35		25,00	
130	690 811,73	1 416 434,51		25,00	
131	690 836,89	1 416 475,90		25,00	
132	690 865,47	1 416 464,02		25,00	
133	690 845,27	1 416 418,27		25,00	
134	690 832,06	1 416 424,67		25,00	
135	690 811,91	1 416 377,94		25,00	
136	690 801,53	1 416 382,94		25,00	
137	690 780,12	1 416 330,01		25,00	
138	690 780,30	1 416 321,39		25,00	
139	690 779,31	1 416 319,33		25,00	
140	690 796,28	1 416 308,31		25,00	
141	690 807,72	1 416 300,27		25,00	
142	690 917,00	1 416 468,00		25,00	
143	690 862,00	1 416 515,00		25,00	
144	690 875,31	1 416 532,53		25,00	
145	690 809,94	1 416 584,45		25,00	
146	690 780,39	1 416 608,38	25,00		

Раздел 2

Сведения о местоположении границ объекта					
1	2	3	4	5	6
147	690 771,73	1 416 615,68	Картометрический метод	25,00	—
148	690 767,93	1 416 615,97		25,00	
149	690 756,37	1 416 613,15		25,00	
150	690 750,53	1 416 613,61		25,00	
151	690 744,34	1 416 613,54		25,00	
152	690 730,74	1 416 623,46		25,00	
118	690 709,37	1 416 593,77		25,00	
P(7)					
153	691 624,64	1 416 405,57	Картометрический метод	25,00	—
154	691 701,78	1 416 387,23		25,00	
155	691 708,40	1 416 415,54		25,00	
156	691 710,38	1 416 424,80		25,00	
157	691 671,90	1 416 435,15		25,00	
158	691 633,37	1 416 443,00		25,00	
153	691 624,64	1 416 405,57		25,00	
P(8)					
159	691 529,32	1 416 546,26	Картометрический метод	25,00	—
160	691 535,29	1 416 544,53		25,00	
161	691 531,57	1 416 532,19		25,00	
162	691 525,66	1 416 533,98		25,00	
163	691 524,12	1 416 526,90		25,00	
164	691 519,87	1 416 528,59		25,00	
165	691 518,55	1 416 528,82		25,00	
166	691 516,02	1 416 529,18		25,00	
167	691 488,58	1 416 535,32		25,00	
168	691 487,08	1 416 536,47		25,00	
169	691 486,17	1 416 537,78		25,00	
170	691 477,16	1 416 539,41		25,00	
171	691 474,71	1 416 538,38		25,00	
172	691 441,56	1 416 545,54		25,00	
173	691 434,12	1 416 510,82		25,00	
174	691 485,72	1 416 499,61		25,00	
175	691 489,86	1 416 497,13		25,00	
176	691 494,05	1 416 490,92		25,00	
177	691 495,43	1 416 484,23		25,00	
178	691 500,75	1 416 484,70		25,00	
179	691 536,43	1 416 476,92		25,00	
180	691 541,22	1 416 521,02	25,00		
181	691 545,98	1 416 545,19	25,00		
182	691 529,80	1 416 548,58	25,00		
159	691 529,32	1 416 546,26	25,00		
P(9)					
183	691 629,84	1 416 530,85	Картометрический метод	25,00	—
184	691 647,89	1 416 514,45		25,00	
185	691 654,02	1 416 544,53		25,00	
186	691 653,00	1 416 555,02		25,00	
187	691 655,49	1 416 565,15		25,00	
188	691 617,06	1 416 572,85		25,00	
189	691 608,91	1 416 544,43		25,00	
190	691 606,99	1 416 535,98		25,00	
183	691 629,84	1 416 530,85		25,00	
P(10)					
191	691 303,21	1 416 301,13	Картометрический метод	25,00	—
351	691 258,66	1 416 296,59		25,00	
350	691 258,17	1 416 289,82		25,00	

Раздел 2

Сведения о местоположении границ объекта					
1	2	3	4	5	6
349	691 248,98	1 416 289,30	Картометрический метод	25,00	—
348	691 249,20	1 416 295,18		25,00	
347	691 235,79	1 416 294,47		25,00	
346	691 235,77	1 416 293,23		25,00	
345	691 232,63	1 416 293,08		25,00	
344	691 232,57	1 416 294,24		25,00	
343	691 225,20	1 416 293,40		25,00	
342	691 209,11	1 416 291,69		25,00	
341	691 208,93	1 416 284,49		25,00	
340	691 228,60	1 416 284,39		25,00	
339	691 228,15	1 416 250,59		25,00	
338	691 191,05	1 416 251,14		25,00	
337	691 173,53	1 416 284,63		25,00	
336	691 172,85	1 416 287,55		25,00	
335	691 165,25	1 416 286,37		25,00	
334	691 165,43	1 416 284,54		25,00	
333	691 161,90	1 416 284,20		25,00	
332	691 161,74	1 416 285,86		25,00	
331	691 136,26	1 416 279,01		25,00	
330	691 136,17	1 416 275,12		25,00	
329	691 129,27	1 416 274,82		25,00	
328	691 129,19	1 416 280,87		25,00	
327	691 127,07	1 416 280,90		25,00	
326	691 127,01	1 416 279,34		25,00	
325	691 122,89	1 416 279,50		25,00	
324	691 121,77	1 416 271,54		25,00	
323	691 125,29	1 416 271,13		25,00	
322	691 124,72	1 416 265,04		25,00	
321	691 120,23	1 416 264,84		25,00	
320	691 118,29	1 416 254,44		25,00	
319	691 113,09	1 416 248,50		25,00	
318	691 109,72	1 416 250,52		25,00	
317	691 107,93	1 416 248,07		25,00	
316	691 111,12	1 416 245,41		25,00	
315	691 087,82	1 416 207,58		25,00	
314	691 089,89	1 416 206,24		25,00	
313	691 064,96	1 416 169,57		25,00	
312	691 028,75	1 416 112,94		25,00	
311	691 026,27	1 416 077,73		25,00	
310	691 025,00	1 416 075,45		25,00	
309	691 023,88	1 416 073,44		25,00	
308	691 026,80	1 416 113,59		25,00	
307	691 063,29	1 416 170,67		25,00	
306	691 079,23	1 416 194,13		25,00	
305	691 079,00	1 416 194,26		25,00	
304	691 075,27	1 416 196,46	25,00		
303	691 064,07	1 416 177,90	25,00		
302	691 031,67	1 416 126,24	25,00		
301	691 027,18	1 416 129,20	25,00		
300	691 013,60	1 416 106,69	25,00		
299	690 964,40	1 416 136,36	25,00		
298	690 961,13	1 416 138,55	25,00		
297	690 915,71	1 416 067,71	25,00		
296	690 952,15	1 416 042,79	25,00		
295	690 955,51	1 416 048,49	25,00		

Раздел 2

Сведения о местоположении границ объекта

1	2	3	4	5	6
294	690 966,25	1 416 066,42	Картометрический метод	25,00	—
293	690 979,86	1 416 088,48		25,00	
292	690 999,08	1 416 094,30		25,00	
291	691 008,60	1 416 088,92		25,00	
290	691 005,25	1 416 083,66		25,00	
289	691 018,70	1 416 075,04		25,00	
288	691 019,56	1 416 065,68		25,00	
287	691 024,23	1 416 065,03		25,00	
286	691 048,60	1 416 029,38		25,00	
285	691 041,00	1 415 971,00		25,00	
284	691 022,00	1 415 948,00		25,00	
283	691 023,00	1 415 935,00		25,00	
282	691 028,00	1 415 934,00		25,00	
281	691 028,00	1 415 930,00		25,00	
280	691 023,00	1 415 928,00		25,00	
279	691 026,00	1 415 914,00		25,00	
278	691 025,00	1 415 909,00		25,00	
277	691 047,00	1 415 868,00		25,00	
276	691 071,00	1 415 823,00		25,00	
275	691 089,00	1 415 790,00		25,00	
274	691 093,77	1 415 789,23		25,00	
273	691 094,06	1 415 795,19		25,00	
272	691 115,39	1 415 795,55		25,00	
271	691 125,11	1 415 811,15		25,00	
270	691 130,00	1 415 819,00		25,00	
269	691 163,00	1 415 834,00		25,00	
268	691 181,31	1 415 825,64		25,00	
267	691 183,40	1 415 822,07		25,00	
266	691 184,47	1 415 788,05		25,00	
265	691 191,94	1 415 788,23		25,00	
264	691 201,00	1 415 777,00		25,00	
263	691 214,00	1 415 774,00		25,00	
262	691 257,00	1 415 765,00		25,00	
261	691 267,00	1 415 769,00		25,00	
260	691 280,00	1 415 786,00		25,00	
259	691 290,00	1 415 791,00		25,00	
258	691 315,00	1 415 801,00		25,00	
257	691 331,66	1 415 812,47		25,00	
256	691 338,84	1 415 821,40		25,00	
255	691 347,47	1 415 832,13		25,00	
254	691 373,00	1 415 861,00		25,00	
253	691 378,00	1 415 875,00		25,00	
252	691 399,26	1 415 906,00		25,00	
251	691 405,82	1 415 904,60		25,00	
250	691 424,85	1 415 900,68		25,00	
249	691 443,90	1 415 896,50		25,00	
248	691 450,73	1 415 922,84		25,00	
247	691 454,80	1 415 929,17	25,00		
246	691 460,96	1 415 947,36	25,00		
245	691 463,36	1 415 952,96	25,00		
244	691 466,74	1 415 964,60	25,00		
243	691 469,24	1 415 965,29	25,00		
242	691 470,92	1 415 967,66	25,00		
241	691 478,12	1 415 993,96	25,00		
240	691 474,81	1 416 006,18	25,00		

Раздел 2

Сведения о местоположении границ объекта					
1	2	3	4	5	6
239	691 460,19	1 416 029,37	Картометрический метод	25,00	—
238	691 439,27	1 416 079,35		25,00	
237	691 442,76	1 416 088,65		25,00	
236	691 498,48	1 416 100,19		25,00	
235	691 519,15	1 416 098,52		25,00	
234	691 544,69	1 416 105,01		25,00	
233	691 558,47	1 416 108,24		25,00	
232	691 693,32	1 416 096,49		25,00	
231	691 698,27	1 416 119,72		25,00	
230	691 704,47	1 416 149,39		25,00	
229	691 789,84	1 416 154,99		25,00	
228	691 797,55	1 416 191,98		25,00	
227	691 797,84	1 416 193,17		25,00	
226	691 770,21	1 416 199,46		25,00	
225	691 769,39	1 416 195,18		25,00	
224	691 752,66	1 416 199,57		25,00	
223	691 753,75	1 416 203,18		25,00	
222	691 668,24	1 416 223,49		25,00	
221	691 668,38	1 416 225,16		25,00	
220	691 647,32	1 416 229,74		25,00	
219	691 646,09	1 416 224,48		25,00	
218	691 618,92	1 416 230,97		25,00	
217	691 615,02	1 416 236,95		25,00	
216	691 568,72	1 416 248,81		25,00	
215	691 568,05	1 416 249,91		25,00	
214	691 559,43	1 416 252,06		25,00	
213	691 558,68	1 416 250,44		25,00	
212	691 551,33	1 416 251,58		25,00	
211	691 551,60	1 416 253,88		25,00	
210	691 545,60	1 416 255,05		25,00	
209	691 545,73	1 416 255,71		25,00	
208	691 515,75	1 416 260,67		25,00	
207	691 516,98	1 416 264,44		25,00	
206	691 508,51	1 416 266,70		25,00	
205	691 507,28	1 416 261,89	25,00		
204	691 433,29	1 416 287,37	25,00		
203	691 433,50	1 416 291,03	25,00		
202	691 429,06	1 416 291,55	25,00		
201	691 428,34	1 416 287,83	25,00		
200	691 386,23	1 416 290,67	25,00		
199	691 378,65	1 416 283,45	25,00		
198	691 363,89	1 416 284,46	25,00		
197	691 364,20	1 416 287,41	25,00		
196	691 338,50	1 416 289,61	25,00		
195	691 316,10	1 416 296,99	25,00		
194	691 316,85	1 416 299,89	25,00		
193	691 315,77	1 416 300,40	25,00		
192	691 314,71	1 416 297,63	25,00		
191	691 303,21	1 416 301,13	25,00		
Вырез 1 из 2					
352	691 413,04	1 416 213,81	Картометрический метод	25,00	—
353	691 426,52	1 416 210,40		25,00	
354	691 444,62	1 416 203,42		25,00	
355	691 477,83	1 416 193,03		25,00	
356	691 491,47	1 416 190,42		25,00	

Раздел 2

Сведения о местоположении границ объекта					
1	2	3	4	5	6
357	691 506,19	1 416 190,17	Картометрический метод	25,00	—
358	691 518,66	1 416 191,71		25,00	
359	691 530,19	1 416 192,74		25,00	
360	691 542,82	1 416 192,00		25,00	
361	691 552,90	1 416 189,34		25,00	
362	691 563,25	1 416 178,66		25,00	
363	691 575,43	1 416 163,32		25,00	
364	691 591,65	1 416 143,05		25,00	
365	691 603,04	1 416 127,74		25,00	
366	691 608,18	1 416 129,64		25,00	
367	691 610,18	1 416 119,70		25,00	
368	691 621,04	1 416 110,90		25,00	
369	691 612,88	1 416 109,54		25,00	
370	691 607,03	1 416 116,99		25,00	
371	691 588,19	1 416 141,66		25,00	
372	691 554,86	1 416 181,98		25,00	
373	691 543,40	1 416 188,56		25,00	
374	691 527,13	1 416 189,56		25,00	
375	691 501,65	1 416 186,97		25,00	
376	691 483,61	1 416 188,65		25,00	
377	691 470,05	1 416 192,38		25,00	
378	691 451,33	1 416 197,58		25,00	
379	691 426,91	1 416 206,24		25,00	
380	691 412,44	1 416 209,25		25,00	
381	691 411,83	1 416 208,96		25,00	
382	691 411,25	1 416 210,41		25,00	
383	691 415,47	1 416 199,82		25,00	
384	691 420,57	1 416 187,45		25,00	
385	691 427,00	1 416 180,77		25,00	
386	691 426,99	1 416 175,22		25,00	
387	691 416,65	1 416 185,16		25,00	
388	691 403,03	1 416 204,25		25,00	
389	691 403,12	1 416 204,12		25,00	
390	691 397,61	1 416 198,06		25,00	
391	691 397,29	1 416 197,53		25,00	
392	691 399,07	1 416 196,99		25,00	
393	691 397,10	1 416 188,14		25,00	
394	691 397,48	1 416 182,14		25,00	
395	691 398,72	1 416 179,43		25,00	
396	691 400,45	1 416 176,98		25,00	
397	691 411,05	1 416 171,25	25,00		
398	691 402,00	1 416 155,63	25,00		
399	691 380,39	1 416 147,16	25,00		
400	691 376,30	1 416 146,92	25,00		
401	691 340,92	1 416 174,87	25,00		
402	691 339,80	1 416 177,69	25,00		
403	691 339,64	1 416 180,72	25,00		
404	691 345,33	1 416 213,37	25,00		
405	691 393,58	1 416 198,66	25,00		
406	691 394,36	1 416 200,48	25,00		
407	691 400,73	1 416 212,37	25,00		
352	691 413,04	1 416 213,81	25,00		
Вырез 2 из 2					
408	691 446,98	1 416 180,79	Картометрический метод	25,00	—
409	691 446,99	1 416 160,78		25,00	

Раздел 2

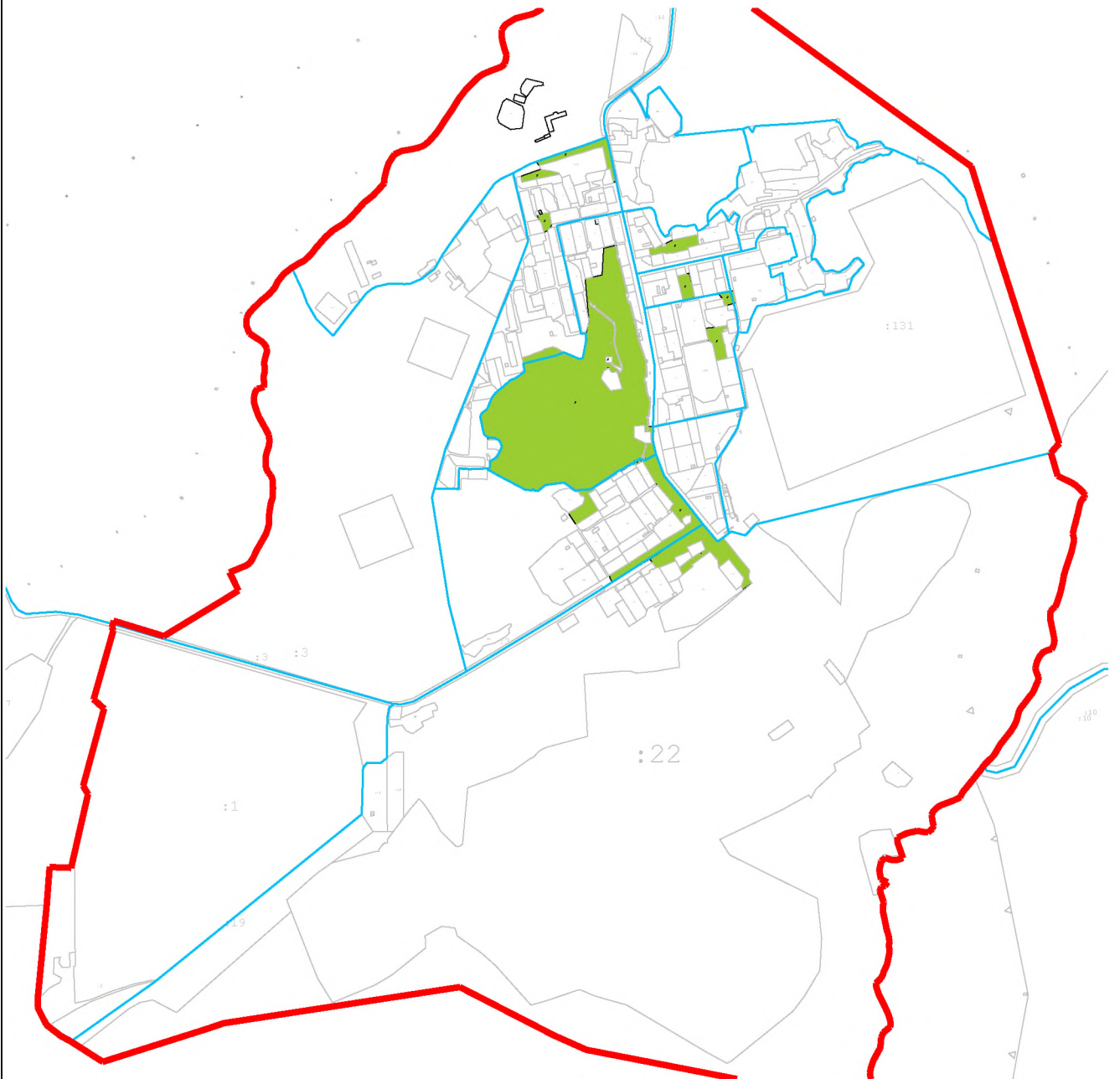
Сведения о местоположении границ объекта					
1	2	3	4	5	6
410	691 426,97	1 416 160,76	Картометрический метод	25,00	—
411	691 427,00	1 416 180,77		25,00	
408	691 446,98	1 416 180,79		25,00	
P(11)					
352	691 413,04	1 416 213,81	Картометрический метод	25,00	—
353	691 426,52	1 416 210,40		25,00	
354	691 444,62	1 416 203,42		25,00	
355	691 477,83	1 416 193,03		25,00	
356	691 491,47	1 416 190,42		25,00	
357	691 506,19	1 416 190,17		25,00	
358	691 518,66	1 416 191,71		25,00	
359	691 530,19	1 416 192,74		25,00	
360	691 542,82	1 416 192,00		25,00	
361	691 552,90	1 416 189,34		25,00	
362	691 563,25	1 416 178,66		25,00	
363	691 575,43	1 416 163,32		25,00	
364	691 591,65	1 416 143,05		25,00	
365	691 603,04	1 416 127,74		25,00	
366	691 608,18	1 416 129,64		25,00	
367	691 610,18	1 416 119,70		25,00	
368	691 621,04	1 416 110,90		25,00	
369	691 612,88	1 416 109,54		25,00	
370	691 607,03	1 416 116,99		25,00	
371	691 588,19	1 416 141,66		25,00	
372	691 554,86	1 416 181,98		25,00	
373	691 543,40	1 416 188,56		25,00	
374	691 527,13	1 416 189,56		25,00	
375	691 501,65	1 416 186,97		25,00	
376	691 483,61	1 416 188,65		25,00	
377	691 470,05	1 416 192,38		25,00	
378	691 451,33	1 416 197,58		25,00	
379	691 426,91	1 416 206,24		25,00	
380	691 412,44	1 416 209,25		25,00	
381	691 411,83	1 416 208,96		25,00	
382	691 411,25	1 416 210,41		25,00	
383	691 415,47	1 416 199,82		25,00	
384	691 420,57	1 416 187,45		25,00	
385	691 427,00	1 416 180,77		25,00	
386	691 426,99	1 416 175,22		25,00	
387	691 416,65	1 416 185,16		25,00	
388	691 403,03	1 416 204,25		25,00	
389	691 403,12	1 416 204,12		25,00	
390	691 397,61	1 416 198,06		25,00	
391	691 397,29	1 416 197,53		25,00	
392	691 399,07	1 416 196,99		25,00	
393	691 397,10	1 416 188,14		25,00	
394	691 397,48	1 416 182,14	25,00		
395	691 398,72	1 416 179,43	25,00		
396	691 400,45	1 416 176,98	25,00		
397	691 411,05	1 416 171,25	25,00		
398	691 402,00	1 416 155,63	25,00		
399	691 380,39	1 416 147,16	25,00		
400	691 376,30	1 416 146,92	25,00		
401	691 340,92	1 416 174,87	25,00		
402	691 339,80	1 416 177,69	25,00		

Раздел 2

Сведения о местоположении границ объекта






1	2	3	4	5	6
403	691 339,64	1 416 180,72	Картометрический метод	25,00	—
404	691 345,33	1 416 213,37		25,00	
405	691 393,58	1 416 198,66		25,00	
406	691 394,36	1 416 200,48		25,00	
407	691 400,73	1 416 212,37		25,00	
352	691 413,04	1 416 213,81		25,00	
P(12)					
408	691 446,98	1 416 180,79	Картометрический метод	25,00	—
409	691 446,99	1 416 160,78		25,00	
410	691 426,97	1 416 160,76		25,00	
411	691 427,00	1 416 180,77		25,00	
408	691 446,98	1 416 180,79		25,00	
P(13)					
412	691 083,49	1 416 208,03	Картометрический метод	25,00	—
413	691 085,11	1 416 206,82		25,00	
414	691 088,84	1 416 213,05		25,00	
415	691 089,51	1 416 212,80		25,00	
416	691 108,98	1 416 244,72		25,00	
417	691 107,45	1 416 245,58		25,00	
412	691 083,49	1 416 208,03		25,00	
P(14)					
418	691 103,32	1 416 255,69	Картометрический метод	25,00	—
419	691 108,59	1 416 252,32		25,00	
420	691 109,19	1 416 253,18		25,00	
421	691 112,68	1 416 251,08		25,00	
422	691 116,43	1 416 255,35		25,00	
423	691 118,55	1 416 266,77		25,00	
424	691 122,89	1 416 266,96		25,00	
425	691 123,12	1 416 269,37		25,00	
426	691 119,52	1 416 269,79		25,00	
427	691 116,48	1 416 278,00		25,00	
418	691 103,32	1 416 255,69		25,00	
3. Сведения о характерных точках части (частей) границы объекта					
1	2	3	4	5	6
—	—	—	—	—	—

Раздел 4
План границ объекта



Масштаб 1:20 000

Используемые условные знаки и обозначения:

-  - Граница ЗАТО
-  - Граница населенного пункта
-  - Границы кадастрового квартала
-  - Границы земельных участков
-  - Р Зона рекреационного назначения

Подпись _____ Дата « 15 » марта 20 24 г.

Место для оттиска печати (при наличии) лица, составившего описание местоположения границ объекта

Прохождение границы		Описание прохождения границы
от точки	до точки	
1	2	3
—	—	—

ОПИСАНИЕ МЕСТОПОЛОЖЕНИЯ ГРАНИЦ
Зона специального назначения, связанная с захоронениями (Сп-1)

(наименование объекта, местоположение границ которого описано (далее - объект))

Раздел 1

Сведения об объекте

Сведения об объекте		
№ п/п	Характеристики объекта	Описание характеристик
1	2	3
1	Местоположение объекта	Мурманская область, г Заозерск
2	Площадь объекта ± величина погрешности определения площади ($P \pm \Delta P$)	21 998 м ² ± 25 м ²
3	Иные характеристики объекта	Вид объекта реестра границ: Территориальная зона Виды разрешенного использования земельных участков, расположенных в территориальной зоне: Основной вид разрешенного использования: Ритуальная деятельность (12.1) Вспомогательные виды: Коммунальное обслуживание (3.1) Основной вид разрешенного использования: Бытовое обслуживание (3.3) Вспомогательные виды: Коммунальное обслуживание (3.1) Основной вид разрешенного использования: Религиозное использование (3.7) Вспомогательные виды: Коммунальное обслуживание (3.1) Основной вид разрешенного использования: Земельные участки (территории) общего пользования (12.0) Вспомогательные виды: Коммунальное обслуживание (3.1)

Раздел 2

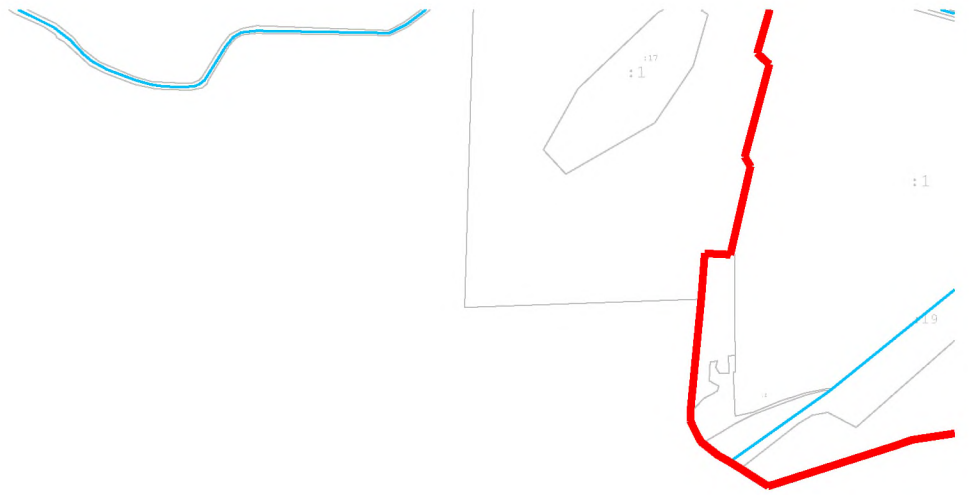
Сведения о местоположении границ объекта

1. Система координат МСК-51, зона 1

2. Сведения о характерных точках границ объекта






Обозначение характерных точек границ	Координаты, м		Метод определения координат характерной точки	Средняя квадратическая погрешность положения характерной точки (Mt), м	Описание обозначения точки на местности (при наличии)
	X	Y			
1	2	3	4	5	6
1	687 535,61	1 411 965,19	Картометрический метод	25,00	—
2	687 343,31	1 411 810,64		25,00	
3	687 289,79	1 411 901,05		25,00	
4	687 335,37	1 411 924,66		25,00	
5	687 343,91	1 411 955,39		25,00	
6	687 366,36	1 411 968,63		25,00	
7	687 379,40	1 411 970,58		25,00	
8	687 401,32	1 411 968,21		25,00	
9	687 420,17	1 411 977,01		25,00	
10	687 470,82	1 412 010,03		25,00	
11	687 473,37	1 412 008,22		25,00	
12	687 492,71	1 412 017,95		25,00	
13	687 495,83	1 412 017,05		25,00	
1	687 535,61	1 411 965,19	25,00		
3. Сведения о характерных точках части (частей) границы объекта					
1	2	3	4	5	6
—	—	—	—	—	—

Раздел 4
План границ объекта



Масштаб 1:20 000

Используемые условные знаки и обозначения:

-  - Граница ЗАТО
-  - Граница населенного пункта
-  - Границы кадастрового квартала
-  - Границы земельных участков
-  - Сп-1 Зона специального назначения, связанная с захоронениями

Подпись _____ Дата « 15 » марта 20 24 г.

Место для оттиска печати (при наличии) лица, составившего описание местоположения границ объекта

Прохождение границы		Описание прохождения границы
от точки	до точки	
1	2	3
—	—	—

ОПИСАНИЕ МЕСТОПОЛОЖЕНИЯ ГРАНИЦ

Зона специального назначения, связанная с государственными объектами (Сп-2)

(наименование объекта, местоположение границ которого описано (далее - объект))

Раздел 1

Сведения об объекте

Сведения об объекте		
№ п/п	Характеристики объекта	Описание характеристик
1	2	3
1	Местоположение объекта	Мурманская область, г Заозерск
2	Площадь объекта ± величина погрешности определения площади ($P \pm \Delta P$)	77 801 504 м ² ± 25 м ²
3	Иные характеристики объекта	Вид объекта реестра границ: Территориальная зона Виды разрешенного использования земельных участков, расположенных в территориальной зоне: Основной вид разрешенного использования: Обеспечение обороны и безопасности (8.0) Вспомогательные виды: Коммунальное обслуживание (3.1) Основной вид разрешенного использования: Обеспечение вооруженных сил (8.1) Вспомогательные виды: Коммунальное обслуживание (3.1) Основной вид разрешенного использования: Обеспечение внутреннего правопорядка (8.4) Вспомогательные виды: Коммунальное обслуживание (3.1)

Раздел 2

Сведения о местоположении границ объекта

1. Система координат МСК-51, зона 1					
2. Сведения о характерных точках границ объекта					
Обозначение характерных точек границ	Координаты, м		Метод определения координат характерной точки	Средняя квадратическая погрешность положения характерной точки (M _t), м	Описание обозначения точки на местности (при наличии)
	X	Y			
1	2	3	4	5	6
Сп-2(1)					
97	691 829,15	1 416 580,82	Картометрический метод	25,00	—
98	691 837,55	1 416 628,67		25,00	
99	691 821,97	1 416 630,20		25,00	
100	691 816,06	1 416 584,55		25,00	
97	691 829,15	1 416 580,82		25,00	
Сп-2(2)					
101	691 802,77	1 416 578,17	Картометрический метод	25,00	—
102	691 789,76	1 416 580,98		25,00	
103	691 779,99	1 416 535,15		25,00	
104	691 793,12	1 416 531,95		25,00	
101	691 802,77	1 416 578,17		25,00	
Сп-2(3)					
146242	690 956,08	1 417 312,71	Картометрический метод	25,00	—
146243	690 980,07	1 417 307,01		25,00	
146244	690 985,75	1 417 303,48		25,00	
146245	691 025,71	1 417 241,79		25,00	
146246	691 043,27	1 417 203,68		25,00	
146247	691 040,09	1 417 165,56		25,00	
146248	691 032,54	1 417 124,16		25,00	
146249	691 027,16	1 417 090,39		25,00	
146250	691 014,15	1 417 053,35		25,00	
146251	690 997,89	1 417 002,14		25,00	
146252	690 953,51	1 416 952,86		25,00	
146253	690 835,89	1 416 913,80		25,00	
146254	690 662,87	1 416 903,58		25,00	
146255	690 844,28	1 416 740,69		25,00	
146256	690 849,42	1 416 735,99		25,00	
146257	690 873,00	1 416 691,28		25,00	
146258	690 900,63	1 416 655,14		25,00	
146259	690 917,00	1 416 637,00		25,00	
146260	690 882,00	1 416 602,00		25,00	
146261	690 893,48	1 416 557,78		25,00	
146262	690 888,72	1 416 550,18		25,00	
146263	690 875,31	1 416 532,53		25,00	
146264	690 809,94	1 416 584,45		25,00	
146265	690 780,39	1 416 608,38		25,00	
146266	690 771,73	1 416 615,68		25,00	
146267	690 767,93	1 416 615,97	25,00		
146268	690 756,37	1 416 613,15	25,00		
146269	690 750,53	1 416 613,61	25,00		
146270	690 744,34	1 416 613,54	25,00		
146271	690 730,74	1 416 623,46	25,00		
146272	690 645,77	1 416 524,12	25,00		
146273	690 545,70	1 416 389,62	25,00		
146274	690 465,54	1 416 393,23	25,00		
146275	690 452,60	1 416 318,36	25,00		

Раздел 2

Сведения о местоположении границ объекта

1	2	3	4	5	6
146276	690 446,64	1 416 257,88	Картометрический метод	25,00	—
146277	690 452,93	1 416 238,96		25,00	
146278	690 452,71	1 416 219,18		25,00	
146279	690 452,48	1 416 211,75		25,00	
146280	690 442,43	1 416 092,60		25,00	
146281	690 246,86	1 416 103,72		25,00	
146282	690 213,26	1 415 976,80		25,00	
146283	690 206,55	1 415 960,88		25,00	
146284	690 198,64	1 415 949,61		25,00	
146285	690 190,57	1 415 942,50		25,00	
146286	690 181,45	1 415 934,38		25,00	
146287	690 176,23	1 415 923,15		25,00	
146288	690 135,65	1 415 866,31		25,00	
146289	690 084,16	1 415 725,39		25,00	
146290	689 905,14	1 415 709,09		25,00	
146291	689 898,15	1 415 697,11		25,00	
146292	689 899,94	1 415 688,57		25,00	
146293	689 948,18	1 415 638,93		25,00	
146294	689 971,73	1 415 627,00		25,00	
146295	690 001,62	1 415 608,57		25,00	
146296	690 018,29	1 415 597,41		25,00	
146297	690 038,42	1 415 582,16		25,00	
146298	690 046,06	1 415 574,88		25,00	
146299	690 048,26	1 415 570,78		25,00	
146300	690 044,16	1 415 567,45		25,00	
146301	690 013,62	1 415 541,93		25,00	
146302	689 988,47	1 415 522,36		25,00	
146303	689 945,61	1 415 490,04		25,00	
146304	689 922,04	1 415 472,70		25,00	
146305	689 910,62	1 415 471,91		25,00	
146306	689 908,60	1 415 465,94		25,00	
146307	689 910,53	1 415 463,58		25,00	
146308	689 900,37	1 415 453,63		25,00	
146309	689 888,98	1 415 445,52		25,00	
146310	689 883,25	1 415 444,10		25,00	
146311	689 882,59	1 415 433,21		25,00	
146312	689 847,68	1 415 300,42		25,00	
146313	689 845,31	1 415 294,59		25,00	
146314	689 945,00	1 415 427,00		25,00	
146315	690 000,00	1 415 391,00		25,00	
146316	689 469,75	1 414 735,54	25,00		
146317	689 282,00	1 414 472,00	25,00		
146318	689 264,27	1 414 499,99	25,00		
146319	689 384,56	1 414 654,73	25,00		
146320	689 405,25	1 414 689,87	25,00		
146321	689 413,32	1 414 730,66	25,00		
146322	689 373,44	1 414 805,95	25,00		
146323	689 693,24	1 415 168,34	25,00		
146324	689 482,59	1 415 251,63	25,00		
146325	689 405,46	1 415 298,51	25,00		
146326	689 459,84	1 415 431,75	25,00		
146327	689 492,30	1 415 486,07	25,00		
146328	689 546,15	1 415 553,55	25,00		
146329	689 577,31	1 415 591,93	25,00		
146330	689 609,48	1 415 591,87	25,00		

Раздел 2

Сведения о местоположении границ объекта					
1	2	3	4	5	6
146331	689 615,16	1 415 588,87	Каргометрический метод	25,00	—
146332	689 646,51	1 415 644,64		25,00	
146333	689 640,87	1 415 685,44		25,00	
146334	689 615,99	1 415 692,64		25,00	
146335	689 562,59	1 415 767,96		25,00	
146336	689 521,34	1 415 814,20		25,00	
146337	689 397,21	1 415 925,02		25,00	
146338	689 400,63	1 415 938,27		25,00	
146339	689 410,20	1 415 971,34		25,00	
146340	689 445,24	1 416 074,26		25,00	
146341	689 445,67	1 416 081,38		25,00	
146342	689 426,30	1 416 126,30		25,00	
146343	689 397,17	1 416 227,96		25,00	
146344	689 370,95	1 416 272,93		25,00	
146345	689 246,19	1 416 483,87		25,00	
146346	689 213,99	1 416 543,47		25,00	
146347	689 220,06	1 416 557,08		25,00	
146348	689 374,54	1 416 748,37		25,00	
146349	689 424,22	1 416 787,77		25,00	
146350	689 506,98	1 416 837,57		25,00	
146351	689 608,18	1 416 843,35		25,00	
146352	689 734,90	1 416 829,80		25,00	
146353	689 871,59	1 416 552,54		25,00	
146354	689 920,76	1 416 521,10		25,00	
146355	690 014,29	1 416 716,95		25,00	
146356	690 061,06	1 416 802,95		25,00	
146357	690 051,22	1 416 809,42		25,00	
146358	690 079,13	1 416 824,16		25,00	
146359	690 138,56	1 416 888,07		25,00	
146360	690 159,12	1 416 882,01		25,00	
146361	690 210,22	1 416 967,92		25,00	
146362	690 251,73	1 416 960,13		25,00	
146363	690 280,35	1 416 995,58		25,00	
146364	690 419,25	1 416 918,45		25,00	
146365	690 540,21	1 416 971,64		25,00	
146366	690 578,06	1 416 989,54		25,00	
146367	690 623,24	1 417 098,79		25,00	
146368	690 636,25	1 417 119,81		25,00	
146369	690 697,60	1 417 158,38		25,00	
146370	690 752,38	1 417 199,56		25,00	
146371	690 773,44	1 417 214,71		25,00	
146372	690 816,41	1 417 259,77		25,00	
146373	690 948,12	1 417 312,40	25,00		
146242	690 956,08	1 417 312,71	25,00		
Сп-2(4)					
146374	691 735,83	1 415 799,97	Каргометрический метод	25,00	—
146375	691 772,70	1 415 775,47		25,00	
146376	691 776,62	1 415 781,24		25,00	
146377	691 781,87	1 415 777,71		25,00	
146378	691 793,25	1 415 796,29		25,00	
146379	691 807,24	1 415 790,24		25,00	
146380	691 865,68	1 415 759,33		25,00	
146381	691 861,67	1 415 750,32		25,00	
146382	691 878,63	1 415 736,75		25,00	
146383	691 874,13	1 415 727,36		25,00	

Раздел 2

Сведения о местоположении границ объекта					
1	2	3	4	5	6
146384	691 823,79	1 415 688,91	Картометрический метод	25,00	—
146385	691 802,59	1 415 704,59		25,00	
146386	691 759,74	1 415 646,33		25,00	
146387	691 755,28	1 415 647,32		25,00	
146388	691 696,92	1 415 690,60		25,00	
146389	691 702,19	1 415 697,59		25,00	
146390	691 672,42	1 415 717,61		25,00	
146391	691 668,17	1 415 713,42		25,00	
146392	691 649,84	1 415 731,66		25,00	
146393	691 664,91	1 415 747,85		25,00	
146394	691 681,56	1 415 765,41		25,00	
146395	691 688,99	1 415 773,77		25,00	
146396	691 694,30	1 415 778,37		25,00	
146397	691 715,46	1 415 791,42		25,00	
146374	691 735,83	1 415 799,97		25,00	
Сп-2(5)					
146398	692 220,87	1 415 904,05	Картометрический метод	25,00	—
146399	692 238,06	1 415 898,53		25,00	
146400	692 262,07	1 415 848,45		25,00	
146401	692 252,20	1 415 836,76		25,00	
146402	692 201,21	1 415 818,58		25,00	
146403	692 185,07	1 415 825,30		25,00	
146404	692 164,20	1 415 860,59		25,00	
146405	692 169,18	1 415 897,57		25,00	
146398	692 220,87	1 415 904,05		25,00	
Сп-2(6)					
146406	691 600,10	1 415 345,27	Картометрический метод	25,00	—
146407	691 650,35	1 415 284,30		25,00	
146408	691 600,74	1 415 243,50		25,00	
146409	691 550,00	1 415 304,00		25,00	
146406	691 600,10	1 415 345,27		25,00	
Сп-2(7)					
146410	692 304,25	1 415 964,18	Картометрический метод	25,00	—
146411	692 312,75	1 415 963,66		25,00	
146412	692 325,49	1 415 910,83		25,00	
146413	692 305,04	1 415 896,57		25,00	
146414	692 294,11	1 415 892,28		25,00	
146415	692 279,71	1 415 894,88		25,00	
146416	692 267,54	1 415 912,09		25,00	
146417	692 300,64	1 415 935,63		25,00	
146410	692 304,25	1 415 964,18		25,00	
Сп-2(8)					
146418	691 680,04	1 415 709,05	Картометрический метод	25,00	—
146419	691 695,67	1 415 695,41		25,00	
146420	691 689,69	1 415 688,66		25,00	
146421	691 715,45	1 415 665,36		25,00	
146422	691 705,33	1 415 654,02		25,00	
146423	691 678,66	1 415 677,93		25,00	
146424	691 669,68	1 415 668,86		25,00	
146425	691 656,12	1 415 681,74		25,00	
146418	691 680,04	1 415 709,05		25,00	
Сп-2(9)					
146426	692 265,28	1 415 910,20	Картометрический метод	25,00	—
146427	692 276,09	1 415 874,93		25,00	
146428	692 258,05	1 415 869,78		25,00	

Раздел 2

Сведения о местоположении границ объекта					
1	2	3	4	5	6
146429	692 246,38	1 415 904,54	Картометрический метод	25,00	—
146426	692 265,28	1 415 910,20		25,00	
Сп-2(10)					
146430	694 460,00	1 419 181,00	Картометрический метод	25,00	—
146431	696 128,00	1 419 152,00		25,00	
146432	696 115,00	1 418 828,00		25,00	
146433	698 796,00	1 418 786,00		25,00	
146434	698 812,00	1 418 603,00		25,00	
146435	698 895,00	1 418 424,00		25,00	
146436	698 902,00	1 418 251,00		25,00	
146437	698 852,00	1 418 208,00		25,00	
146438	698 878,00	1 418 152,00		25,00	
146439	698 898,00	1 418 046,00		25,00	
146440	698 939,00	1 417 967,00		25,00	
146441	698 997,00	1 417 900,00		25,00	
146442	699 033,00	1 417 838,00		25,00	
146443	699 026,00	1 417 755,00		25,00	
146444	698 988,00	1 417 755,00		25,00	
146445	698 955,00	1 417 695,00		25,00	
146446	698 879,00	1 417 691,00		25,00	
146447	698 863,00	1 417 669,00		25,00	
146448	698 867,00	1 417 624,00		25,00	
146449	698 834,00	1 417 608,00		25,00	
146450	698 818,00	1 417 586,00		25,00	
146451	698 769,00	1 417 565,00		25,00	
146452	698 762,00	1 417 504,00		25,00	
146453	698 692,00	1 417 456,00		25,00	
146454	698 684,00	1 417 378,00		25,00	
146455	698 668,00	1 417 350,00		25,00	
146456	698 661,00	1 417 322,00		25,00	
146457	698 660,00	1 417 245,00		25,00	
146458	698 643,00	1 417 246,00		25,00	
146459	698 659,00	1 417 201,00		25,00	
146460	698 680,00	1 417 189,00		25,00	
146461	698 679,00	1 417 162,00		25,00	
146462	698 657,00	1 417 140,00		25,00	
146463	698 651,00	1 417 079,00		25,00	
146464	698 693,00	1 417 056,00		25,00	
146465	698 708,00	1 417 000,00		25,00	
146466	698 757,00	1 416 988,00		25,00	
146467	698 761,00	1 416 927,00		25,00	
146468	698 793,00	1 416 915,00		25,00	
146469	698 847,00	1 416 908,00		25,00	
146470	698 873,00	1 416 880,00		25,00	
146471	698 911,00	1 416 907,00		25,00	
146472	698 932,00	1 416 851,00	25,00		
146473	698 942,00	1 416 817,00	25,00		
146474	698 930,00	1 416 773,00	25,00		
146475	698 935,00	1 416 757,00	25,00		
146476	698 971,00	1 416 695,00	25,00		
146477	698 960,00	1 416 645,00	25,00		
146478	698 906,00	1 416 640,00	25,00		
146479	698 936,00	1 416 562,00	25,00		
146480	698 908,00	1 416 513,00	25,00		
146481	698 911,00	1 416 385,00	25,00		

Раздел 2

Сведения о местоположении границ объекта

1	2	3	4	5	6
146482	698 909,00	1 416 307,00	Картометрический метод	25,00	—
146483	698 929,00	1 416 234,00		25,00	
146484	698 891,00	1 416 196,00		25,00	
146485	698 853,00	1 416 186,00		25,00	
146486	698 819,00	1 416 131,00		25,00	
146487	698 776,00	1 416 115,00		25,00	
146488	698 712,00	1 416 172,00		25,00	
146489	698 653,00	1 416 179,00		25,00	
146490	698 603,00	1 416 119,00		25,00	
146491	698 555,00	1 416 103,00		25,00	
146492	698 511,00	1 416 059,00		25,00	
146493	698 488,00	1 416 015,00		25,00	
146494	698 434,00	1 415 989,00		25,00	
146495	698 358,00	1 415 990,00		25,00	
146496	698 272,00	1 416 009,00		25,00	
146497	698 230,00	1 416 032,00		25,00	
146498	698 160,00	1 416 055,00		25,00	
146499	698 102,00	1 416 084,00		25,00	
146500	698 065,00	1 416 146,00		25,00	
146501	698 023,00	1 416 175,00		25,00	
146502	697 954,00	1 416 254,00		25,00	
146503	697 896,00	1 416 305,00		25,00	
146504	697 842,00	1 416 295,00		25,00	
146505	697 793,00	1 416 268,00		25,00	
146506	697 743,00	1 416 214,00		25,00	
146507	697 694,00	1 416 187,00		25,00	
146508	697 635,00	1 416 188,00		25,00	
146509	697 570,00	1 416 161,00		25,00	
146510	697 520,00	1 416 124,00		25,00	
146511	697 482,00	1 416 102,00		25,00	
146512	697 449,00	1 416 064,00		25,00	
146513	697 437,00	1 416 020,00		25,00	
146514	697 415,00	1 415 981,00		25,00	
146515	697 382,00	1 415 943,00		25,00	
146516	697 310,00	1 415 883,00		25,00	
146517	697 235,00	1 415 868,00		25,00	
146518	697 159,00	1 415 875,00		25,00	
146519	697 117,00	1 415 915,00		25,00	
146520	697 070,00	1 415 994,00		25,00	
146521	697 034,00	1 416 083,00		25,00	
146522	696 944,00	1 416 129,00		25,00	
146523	696 799,00	1 416 155,00		25,00	
146524	696 680,00	1 416 157,00	25,00		
146525	696 583,00	1 416 159,00	25,00		
146526	696 465,00	1 416 161,00	25,00		
146527	696 427,00	1 416 173,00	25,00		
146528	696 433,00	1 416 096,00	25,00		
146529	696 413,00	1 416 063,00	25,00		
146530	696 388,00	1 416 041,00	25,00		
146531	696 379,00	1 415 998,00	25,00		
146532	696 379,00	1 415 911,00	25,00		
146533	696 395,00	1 415 859,00	25,00		
146534	696 393,00	1 415 783,00	25,00		
146535	696 364,00	1 415 710,00	25,00		
146536	696 324,00	1 415 640,00	25,00		

Раздел 2

Сведения о местоположении границ объекта

1	2	3	4	5	6
146537	696 312,00	1 415 601,00	Картометрический метод	25,00	—
146538	696 281,00	1 415 525,00		25,00	
146539	696 269,00	1 415 488,00		25,00	
146540	696 269,00	1 415 364,00		25,00	
146541	696 249,00	1 415 322,00		25,00	
146542	696 213,00	1 415 294,00		25,00	
146543	696 190,00	1 415 258,00		25,00	
146544	696 147,00	1 415 205,00		25,00	
146545	696 127,00	1 415 140,00		25,00	
146546	696 102,00	1 415 022,00		25,00	
146547	696 088,00	1 414 968,00		25,00	
146548	696 047,00	1 414 887,00		25,00	
146549	695 974,00	1 414 815,00		25,00	
146550	695 886,00	1 414 780,00		25,00	
146551	695 811,00	1 414 761,00		25,00	
146552	695 682,00	1 414 744,00		25,00	
146553	695 627,00	1 414 745,00		25,00	
146554	695 567,00	1 414 763,00		25,00	
146555	695 537,00	1 414 801,00		25,00	
146556	695 524,00	1 414 824,00		25,00	
146557	695 455,00	1 414 918,00		25,00	
146558	695 394,00	1 415 030,00		25,00	
146559	695 341,00	1 415 133,00		25,00	
146560	695 304,00	1 415 185,00		25,00	
146561	695 230,00	1 415 212,00		25,00	
146562	695 138,00	1 415 264,00		25,00	
146563	695 045,00	1 415 300,00		25,00	
146564	694 870,00	1 415 346,00		25,00	
146565	694 795,00	1 415 404,00		25,00	
146566	694 664,00	1 415 608,00		25,00	
146567	694 578,00	1 415 666,00		25,00	
146568	694 468,00	1 415 668,00		25,00	
146569	694 392,00	1 415 690,00		25,00	
146570	694 342,00	1 415 674,00		25,00	
146571	694 314,00	1 415 646,00		25,00	
146572	694 307,00	1 415 595,00		25,00	
146573	694 332,00	1 415 495,00		25,00	
146574	694 404,00	1 415 369,00		25,00	
146575	694 512,00	1 415 297,00		25,00	
146576	694 645,00	1 415 215,00		25,00	
146577	694 786,00	1 415 130,00		25,00	
146578	694 869,00	1 415 054,00	25,00		
146579	695 064,00	1 414 802,00	25,00		
146580	695 169,00	1 414 607,00	25,00		
146581	695 207,00	1 414 487,00	25,00		
146582	695 236,00	1 414 351,00	25,00		
146583	695 294,00	1 414 163,00	25,00		
146584	695 293,00	1 414 102,00	25,00		
146585	695 288,00	1 414 009,00	25,00		
146586	695 299,00	1 413 960,00	25,00		
146587	695 285,00	1 413 893,00	25,00		
146588	695 321,00	1 413 808,00	25,00		
146589	695 319,00	1 413 712,00	25,00		
146590	695 277,00	1 413 645,00	25,00		
146591	695 264,00	1 413 603,00	25,00		

Раздел 2

Сведения о местоположении границ объекта

1	2	3	4	5	6
146592	695 247,00	1 413 539,00	Картометрический метод	25,00	—
146593	695 229,00	1 413 452,00		25,00	
146594	695 231,00	1 413 404,00		25,00	
146595	695 254,00	1 413 340,00		25,00	
146596	695 288,00	1 413 257,00		25,00	
146597	695 326,00	1 413 138,00		25,00	
146598	695 333,00	1 413 055,00		25,00	
146599	695 299,00	1 413 014,00		25,00	
146600	695 235,00	1 412 989,00		25,00	
146601	695 179,00	1 412 934,00		25,00	
146602	695 139,00	1 412 861,00		25,00	
146603	695 132,00	1 412 779,00		25,00	
146604	695 145,00	1 412 722,00		25,00	
146605	695 127,00	1 412 686,00		25,00	
146606	695 050,00	1 412 684,00		25,00	
146607	694 972,00	1 412 734,00		25,00	
146608	694 817,00	1 412 833,00		25,00	
146609	694 676,00	1 412 887,00		25,00	
146610	694 602,00	1 412 917,00		25,00	
146611	694 540,00	1 412 980,00		25,00	
146612	694 441,00	1 413 081,00		25,00	
146613	694 410,00	1 413 173,00		25,00	
146614	694 412,00	1 413 266,00		25,00	
146615	694 388,00	1 413 334,00		25,00	
146616	694 326,00	1 413 353,00		25,00	
146617	694 224,00	1 413 355,00		25,00	
146618	694 155,00	1 413 348,00		25,00	
146619	694 094,00	1 413 309,00		25,00	
146620	694 057,00	1 413 245,00		25,00	
146621	694 060,00	1 413 148,00		25,00	
146622	694 114,00	1 413 085,00		25,00	
146623	694 154,00	1 413 019,00		25,00	
146624	694 220,24	1 412 783,41		25,00	
146625	694 191,76	1 412 785,66		25,00	
146626	694 178,27	1 412 779,66		25,00	
146627	694 169,28	1 412 763,18		25,00	
146628	694 157,29	1 412 745,94		25,00	
146629	694 133,31	1 412 718,97		25,00	
146630	694 120,57	1 412 689,74		25,00	
146631	694 101,84	1 412 668,76		25,00	
146632	694 071,86	1 412 645,53		25,00	
146633	694 047,13	1 412 619,30		25,00	
146634	694 025,40	1 412 596,82		25,00	
146635	694 007,42	1 412 585,58		25,00	
146636	693 986,44	1 412 569,09		25,00	
146637	693 971,45	1 412 548,86		25,00	
146638	693 959,46	1 412 541,37	25,00		
146639	693 948,22	1 412 525,63	25,00		
146640	693 934,73	1 412 518,89	25,00		
146641	693 926,49	1 412 506,15	25,00		
146642	693 914,50	1 412 498,65	25,00		
146643	693 906,25	1 412 482,17	25,00		
146644	693 889,02	1 412 455,19	25,00		
146645	693 864,29	1 412 438,71	25,00		
146646	693 856,80	1 412 425,97	25,00		

Раздел 2

Сведения о местоположении границ объекта					
1	2	3	4	5	6
146647	693 857,55	1 412 395,24	Картометрический метод	25,00	—
146648	693 865,79	1 412 369,02		25,00	
146649	693 868,79	1 412 335,29		25,00	
146650	693 860,54	1 412 307,57		25,00	
146651	693 843,31	1 412 279,09		25,00	
146652	693 832,82	1 412 268,60		25,00	
146653	693 798,35	1 412 254,36		25,00	
146654	693 767,62	1 412 237,13		25,00	
146655	693 755,63	1 412 217,64		25,00	
146656	693 752,64	1 412 198,16		25,00	
146657	693 755,63	1 412 172,68		25,00	
146658	693 766,12	1 412 149,45		25,00	
146659	693 771,37	1 412 126,22		25,00	
146660	693 772,87	1 412 105,99		25,00	
146661	693 793,10	1 412 071,52		25,00	
146662	693 798,35	1 412 061,03		25,00	
146663	693 800,59	1 412 040,05		25,00	
146664	693 804,34	1 412 019,06		25,00	
146665	693 805,84	1 412 008,57		25,00	
146666	693 801,34	1 412 001,83		25,00	
146667	693 786,36	1 411 999,58		25,00	
146668	693 774,37	1 411 992,84		25,00	
146669	693 760,88	1 411 978,60		25,00	
146670	693 726,41	1 411 969,61		25,00	
146671	693 694,94	1 411 963,61		25,00	
146672	693 666,78	1 411 931,87		25,00	
146673	693 648,34	1 411 907,70		25,00	
146674	693 616,22	1 411 887,66		25,00	
146675	693 591,10	1 411 879,71		25,00	
146676	693 564,07	1 411 878,44		25,00	
146677	693 521,77	1 411 881,30		25,00	
146678	693 487,36	1 411 882,68		25,00	
146679	693 430,41	1 411 845,96		25,00	
146680	693 364,47	1 411 801,75		25,00	
146681	693 315,76	1 411 774,77		25,00	
146682	693 310,62	1 411 725,80		25,00	
146683	693 319,53	1 411 674,29		25,00	
146684	693 331,61	1 411 631,99		25,00	
146685	693 355,78	1 411 596,70		25,00	
146686	693 380,58	1 411 580,48		25,00	
146687	693 399,98	1 411 572,85		25,00	
146688	693 405,70	1 411 576,66		25,00	
146689	693 406,98	1 411 582,07		25,00	
146690	693 401,25	1 411 590,65		25,00	
146691	693 395,53	1 411 606,55		25,00	
146692	693 398,71	1 411 620,55		25,00	
146693	693 403,16	1 411 627,54		25,00	
146694	693 411,75	1 411 634,86	25,00		
146695	693 419,70	1 411 634,86	25,00		
146696	693 430,19	1 411 624,36	25,00		
146697	693 445,14	1 411 612,91	25,00		
146698	693 456,58	1 411 608,14	25,00		
146699	693 467,13	1 411 605,42	25,00		
146700	693 484,37	1 411 616,66	25,00		
146701	693 490,36	1 411 628,65	25,00		

Раздел 2

Сведения о местоположении границ объекта

1	2	3	4	5	6
146702	693 494,11	1 411 644,38	Картометрический метод	25,00	—
146703	693 515,09	1 411 666,12		25,00	
146704	693 545,06	1 411 699,09		25,00	
146705	693 575,79	1 411 735,81		25,00	
146706	693 591,52	1 411 750,04		25,00	
146707	693 609,51	1 411 759,04		25,00	
146708	693 619,72	1 411 777,95		25,00	
146709	693 631,80	1 411 792,90		25,00	
146710	693 643,25	1 411 804,98		25,00	
146711	693 656,92	1 411 811,66		25,00	
146712	693 674,10	1 411 813,89		25,00	
146713	693 688,94	1 411 812,99		25,00	
146714	693 717,42	1 411 818,99		25,00	
146715	693 738,40	1 411 827,23		25,00	
146716	693 755,63	1 411 827,23		25,00	
146717	693 776,62	1 411 834,72		25,00	
146718	693 811,84	1 411 830,98		25,00	
146719	693 838,81	1 411 818,24		25,00	
146720	693 871,78	1 411 789,76		25,00	
146721	693 895,01	1 411 778,52		25,00	
146722	693 920,49	1 411 765,78		25,00	
146723	693 954,96	1 411 757,54		25,00	
146724	693 974,45	1 411 739,55		25,00	
146725	694 006,67	1 411 718,57		25,00	
146726	694 031,40	1 411 695,34		25,00	
146727	694 042,64	1 411 675,11		25,00	
146728	694 062,87	1 411 636,14		25,00	
146729	694 065,87	1 411 612,16		25,00	
146730	694 067,37	1 411 594,93		25,00	
146731	694 062,87	1 411 582,94		25,00	
146732	694 068,12	1 411 560,46		25,00	
146733	694 083,10	1 411 531,98		25,00	
146734	694 106,33	1 411 508,00		25,00	
146735	694 122,82	1 411 475,03		25,00	
146736	694 151,30	1 411 446,55		25,00	
146737	694 174,53	1 411 427,82		25,00	
146738	694 188,01	1 411 411,33		25,00	
146739	694 196,26	1 411 379,86		25,00	
146740	694 194,76	1 411 361,13		25,00	
146741	694 182,02	1 411 341,64		25,00	
146742	694 172,28	1 411 324,41		25,00	
146743	694 176,02	1 411 301,93		25,00	
146744	694 196,26	1 411 295,18		25,00	
146745	694 206,00	1 411 278,70		25,00	
146746	694 208,25	1 411 263,71		25,00	
146747	694 198,50	1 411 229,24		25,00	
146748	694 189,51	1 411 207,51		25,00	
146749	694 188,76	1 411 187,28		25,00	
146750	694 181,27	1 411 168,54		25,00	
146751	694 155,79	1 411 141,56		25,00	
146752	694 134,06	1 411 119,83		25,00	
146753	694 108,58	1 411 108,59		25,00	
146754	694 071,86	1 411 087,61		25,00	
146755	694 047,13	1 411 053,89		25,00	
146756	694 010,42	1 411 023,91		25,00	

Раздел 2

Сведения о местоположении границ объекта

1	2	3	4	5	6
146757	693 987,33	1 410 992,81	Картометрический метод	25,00	—
146758	693 966,02	1 410 968,96		25,00	
146759	693 938,35	1 410 952,43		25,00	
146760	693 906,55	1 410 940,66		25,00	
146761	693 883,98	1 410 935,57		25,00	
146762	693 855,67	1 410 928,26		25,00	
146763	693 847,09	1 410 923,17		25,00	
146764	693 843,91	1 410 913,00		25,00	
146765	693 844,23	1 410 886,28		25,00	
146766	693 843,59	1 410 843,04		25,00	
146767	693 836,91	1 410 802,33		25,00	
146768	693 821,97	1 410 777,85		25,00	
146769	693 807,34	1 410 771,49		25,00	
146770	693 795,25	1 410 770,21		25,00	
146771	693 780,63	1 410 771,17		25,00	
146772	693 764,73	1 410 777,85		25,00	
146773	693 746,92	1 410 789,93		25,00	
146774	693 722,66	1 410 808,10		25,00	
146775	693 683,69	1 410 757,89		25,00	
146776	693 649,97	1 410 708,43		25,00	
146777	693 639,48	1 410 688,95		25,00	
146778	693 640,98	1 410 666,47		25,00	
146779	693 655,22	1 410 626,75		25,00	
146780	693 661,21	1 410 592,28		25,00	
146781	693 658,97	1 410 543,58		25,00	
146782	693 660,46	1 410 500,11		25,00	
146783	693 657,47	1 410 476,88		25,00	
146784	693 641,73	1 410 447,66		25,00	
146785	693 622,25	1 410 407,94		25,00	
146786	693 599,77	1 410 398,20		25,00	
146787	693 581,78	1 410 375,72		25,00	
146788	693 578,78	1 410 340,50		25,00	
146789	693 431,91	1 410 239,34		25,00	
146790	693 422,17	1 410 252,07		25,00	
146791	693 408,68	1 410 242,33		25,00	
146792	693 401,94	1 410 252,07		25,00	
146793	693 361,47	1 410 223,60		25,00	
146794	693 353,23	1 410 210,11		25,00	
146795	693 356,22	1 410 182,38		25,00	
146796	693 389,80	1 410 152,02		25,00	
146797	693 429,87	1 410 128,49		25,00	
146798	693 449,91	1 410 115,14	25,00		
146799	693 467,40	1 410 110,37	25,00		
146800	693 459,00	1 410 058,00	25,00		
146801	693 451,00	1 410 030,00	25,00		
146802	693 409,00	1 410 028,00	25,00		
146803	693 302,00	1 410 014,00	25,00		
146804	693 258,00	1 409 995,00	25,00		
146805	693 217,00	1 409 964,00	25,00		
146806	693 139,00	1 409 832,00	25,00		
146807	693 079,00	1 409 728,00	25,00		
146808	693 051,00	1 409 692,00	25,00		
146809	693 023,00	1 409 690,00	25,00		
146810	693 009,00	1 409 662,00	25,00		
146811	692 981,00	1 409 629,00	25,00		

Раздел 2

Сведения о местоположении границ объекта					
1	2	3	4	5	6
146812	692 936,00	1 409 601,00	Картометрический метод	25,00	—
146813	692 882,00	1 409 532,00		25,00	
146814	692 837,00	1 409 453,00		25,00	
146815	692 814,00	1 409 411,00		25,00	
146816	692 781,00	1 409 392,00		25,00	
146817	692 726,00	1 409 399,00		25,00	
146818	692 693,00	1 409 422,00		25,00	
146819	692 677,00	1 409 428,00		25,00	
146820	692 632,00	1 409 403,00		25,00	
146821	692 565,00	1 409 328,00		25,00	
146822	692 493,00	1 409 296,00		25,00	
146823	692 433,00	1 409 300,00		25,00	
146824	692 382,29	1 409 298,81		25,00	
146825	692 305,36	1 409 326,35		25,00	
146826	692 295,84	1 409 317,91		25,00	
146827	692 261,59	1 409 251,40		25,00	
146828	692 263,08	1 409 210,21		25,00	
146829	692 309,24	1 409 105,98		25,00	
146830	692 360,11	1 409 023,89		25,00	
146831	692 363,25	1 408 974,99		25,00	
146832	692 366,57	1 408 937,81		25,00	
146833	692 359,16	1 408 901,77		25,00	
146834	692 353,55	1 408 855,93		25,00	
146835	692 332,51	1 408 823,04		25,00	
146836	692 302,34	1 408 768,80		25,00	
146837	692 286,73	1 408 708,47		25,00	
146838	692 284,00	1 408 654,00		25,00	
146839	692 280,00	1 408 614,00		25,00	
146840	692 250,00	1 408 581,00		25,00	
146841	692 219,00	1 408 563,00		25,00	
146842	692 230,00	1 408 510,00		25,00	
146843	692 256,00	1 408 448,00		25,00	
146844	692 284,00	1 408 376,00		25,00	
146845	692 300,00	1 408 299,00		25,00	
146846	692 336,00	1 408 268,00		25,00	
146847	692 328,00	1 408 194,00		25,00	
146848	692 312,00	1 408 135,00		25,00	
146849	692 360,00	1 408 125,00		25,00	
146850	692 434,00	1 408 087,00		25,00	
146851	692 477,00	1 408 030,00		25,00	
146852	692 518,00	1 407 962,00		25,00	
146853	692 531,00	1 407 881,00		25,00	
146854	692 538,00	1 407 814,00		25,00	
146855	692 614,00	1 407 732,00		25,00	
146856	692 659,00	1 407 713,00		25,00	
146857	692 685,00	1 407 687,00		25,00	
146858	692 691,00	1 407 653,00	25,00		
146859	692 732,00	1 407 625,00	25,00		
146860	692 734,00	1 407 575,00	25,00		
146861	692 694,00	1 407 527,00	25,00		
146862	692 640,00	1 407 513,00	25,00		
146863	692 591,00	1 407 492,00	25,00		
146864	692 566,00	1 407 443,00	25,00		
146865	692 577,00	1 407 372,00	25,00		
146866	692 611,00	1 407 304,00	25,00		

Раздел 2

Сведения о местоположении границ объекта

1	2	3	4	5	6
146867	692 655,00	1 407 238,00	Картометрический метод	25,00	—
146868	692 705,00	1 407 218,00		25,00	
146869	692 759,00	1 407 196,00		25,00	
146870	692 789,00	1 407 217,00		25,00	
146871	692 805,00	1 407 244,00		25,00	
146872	692 852,00	1 407 240,00		25,00	
146873	692 860,00	1 407 188,00		25,00	
146874	692 843,00	1 407 055,00		25,00	
146875	692 789,00	1 407 030,00		25,00	
146876	692 758,00	1 407 054,00		25,00	
146877	692 708,00	1 407 077,00		25,00	
146878	692 716,00	1 407 030,00		25,00	
146879	692 686,00	1 406 994,00		25,00	
146880	692 661,00	1 406 951,00		25,00	
146881	692 615,00	1 406 931,00		25,00	
146882	692 606,00	1 406 897,00		25,00	
146883	692 494,00	1 406 859,00		25,00	
146884	692 503,00	1 406 837,00		25,00	
146885	692 541,00	1 406 818,00		25,00	
146886	692 593,00	1 406 835,00		25,00	
146887	692 647,00	1 406 878,00		25,00	
146888	692 637,00	1 406 825,00		25,00	
146889	692 585,00	1 406 768,00		25,00	
146890	692 536,00	1 406 698,00		25,00	
146891	692 517,00	1 406 640,00		25,00	
146892	692 483,00	1 406 600,00		25,00	
146893	692 460,00	1 406 514,00		25,00	
146894	692 408,68	1 406 434,51		25,00	
146895	692 406,67	1 406 346,42		25,00	
146896	692 401,52	1 406 293,51		25,00	
146897	692 395,25	1 406 247,39		25,00	
146898	692 386,43	1 406 196,38		25,00	
146899	692 369,94	1 406 127,62		25,00	
146900	692 375,64	1 406 059,74		25,00	
146901	692 407,00	1 405 998,00		25,00	
146902	692 448,00	1 405 932,00		25,00	
146903	692 452,00	1 405 861,00		25,00	
146904	692 447,00	1 405 787,00		25,00	
146905	692 399,00	1 405 733,00		25,00	
146906	692 382,90	1 405 700,35		25,00	
146907	692 365,70	1 405 664,88		25,00	
146908	692 355,58	1 405 609,58		25,00	
146909	692 333,90	1 405 563,08	25,00		
146910	692 328,79	1 405 513,25	25,00		
146911	692 326,29	1 405 472,00	25,00		
146912	692 330,00	1 405 454,00	25,00		
146913	692 340,00	1 405 518,00	25,00		
146914	692 344,00	1 405 571,00	25,00		
146915	692 387,00	1 405 591,00	25,00		
146916	692 425,00	1 405 566,00	25,00		
146917	692 436,00	1 405 510,00	25,00		
146918	692 417,00	1 405 443,00	25,00		
146919	692 382,00	1 405 382,00	25,00		
146920	692 354,00	1 405 318,00	25,00		
146921	692 312,00	1 405 300,00	25,00		

Раздел 2

Сведения о местоположении границ объекта					
1	2	3	4	5	6
146922	692 241,00	1 405 237,00	Картометрический метод	25,00	—
146923	692 182,43	1 405 207,33		25,00	
146924	692 188,30	1 405 223,70		25,00	
146925	692 202,96	1 405 247,75		25,00	
146926	692 276,98	1 405 335,67		25,00	
146927	692 289,20	1 405 364,07		25,00	
146928	692 300,78	1 405 419,34		25,00	
146929	692 302,81	1 405 751,77		25,00	
146930	692 309,60	1 405 873,90		25,00	
146931	692 310,71	1 405 889,48		25,00	
146932	692 379,21	1 406 293,40		25,00	
146933	692 383,40	1 406 339,46		25,00	
146934	692 379,80	1 406 573,12		25,00	
146935	692 341,96	1 406 781,41		25,00	
146936	692 329,11	1 406 900,87		25,00	
146937	692 323,55	1 406 968,80		25,00	
146938	692 316,67	1 406 994,97		25,00	
146939	692 285,48	1 407 276,54		25,00	
146940	692 292,25	1 407 321,70		25,00	
146941	692 368,42	1 407 432,81		25,00	
146942	692 383,00	1 407 481,67		25,00	
146943	692 400,72	1 407 638,54		25,00	
146944	692 396,60	1 407 666,63		25,00	
146945	692 383,60	1 407 696,57		25,00	
146946	692 362,05	1 407 731,47		25,00	
146947	692 327,54	1 407 777,80		25,00	
146948	692 273,17	1 407 835,98		25,00	
146949	691 958,52	1 408 100,52		25,00	
146950	691 905,86	1 408 147,64		25,00	
146951	691 891,20	1 408 177,85		25,00	
146952	691 889,33	1 408 211,26		25,00	
146953	691 912,53	1 408 418,70		25,00	
146954	691 913,67	1 408 448,94		25,00	
146955	691 909,40	1 408 485,27		25,00	
146956	691 868,20	1 408 621,00		25,00	
146957	691 867,20	1 408 641,67		25,00	
146958	691 869,50	1 408 660,05		25,00	
146959	691 877,77	1 408 673,85		25,00	
146960	691 894,20	1 408 687,87		25,00	
146961	692 193,17	1 408 776,20		25,00	
146962	692 235,60	1 408 797,35		25,00	
146963	692 257,94	1 408 821,53		25,00	
146964	692 277,83	1 408 850,90		25,00	
146965	692 300,40	1 408 904,67		25,00	
146966	692 321,53	1 408 971,84		25,00	
146967	692 326,28	1 409 001,80		25,00	
146968	692 295,76	1 409 115,65	25,00		
146969	692 230,52	1 409 252,19	25,00		
146970	692 209,02	1 409 266,00	25,00		
146971	692 143,71	1 409 286,19	25,00		
146972	692 047,30	1 409 340,00	25,00		
146973	692 030,08	1 409 357,00	25,00		
146974	692 014,45	1 409 425,70	25,00		
146975	692 003,89	1 409 454,95	25,00		
146976	691 996,68	1 409 503,69	25,00		

Раздел 2

Сведения о местоположении границ объекта					
1	2	3	4	5	6
146977	691 994,63	1 409 537,93	Картометрический метод	25,00	—
146978	691 976,91	1 409 641,04		25,00	
146979	691 973,43	1 409 676,65		25,00	
146980	691 973,10	1 409 714,10		25,00	
146981	691 978,87	1 409 737,02		25,00	
146982	691 989,21	1 409 754,10		25,00	
146983	692 033,35	1 409 809,32		25,00	
146984	692 145,88	1 409 916,56		25,00	
146985	692 150,50	1 409 924,95		25,00	
146986	692 165,97	1 409 936,67		25,00	
146987	692 191,27	1 409 947,14		25,00	
146988	692 249,35	1 410 007,49		25,00	
146989	692 269,93	1 410 021,27		25,00	
146990	692 281,86	1 410 071,14		25,00	
146991	692 281,60	1 410 100,38		25,00	
146992	692 226,89	1 410 220,32		25,00	
146993	692 195,17	1 410 250,57		25,00	
146994	692 107,88	1 410 322,45		25,00	
146995	692 075,28	1 410 362,94		25,00	
146996	691 945,88	1 410 598,81		25,00	
146997	691 945,33	1 410 633,22		25,00	
146998	691 942,88	1 410 656,87		25,00	
146999	691 938,90	1 410 691,90		25,00	
147000	691 945,66	1 410 729,90		25,00	
147001	691 961,99	1 410 801,17		25,00	
147002	691 973,53	1 410 829,52		25,00	
147003	691 986,78	1 410 846,84		25,00	
147004	692 074,14	1 410 892,99		25,00	
147005	692 086,07	1 410 901,26		25,00	
147006	692 096,82	1 410 912,41		25,00	
147007	692 106,97	1 410 927,54		25,00	
147008	692 118,70	1 410 957,33		25,00	
147009	692 132,42	1 410 979,24		25,00	
147010	692 157,43	1 410 997,60		25,00	
147011	692 173,42	1 411 004,09		25,00	
147012	692 197,83	1 411 006,97		25,00	
147013	692 222,56	1 411 010,35		25,00	
147014	692 237,42	1 411 014,36		25,00	
147015	692 265,88	1 411 028,62		25,00	
147016	692 291,65	1 411 046,55		25,00	
147017	692 313,43	1 411 065,02		25,00	
147018	692 363,49	1 411 116,51		25,00	
147019	692 396,81	1 411 147,72	25,00		
147020	692 464,50	1 411 200,51	25,00		
147021	692 511,53	1 411 261,84	25,00		
147022	692 568,36	1 411 337,00	25,00		
147023	692 578,47	1 411 362,30	25,00		
147024	692 588,38	1 411 416,15	25,00		
147025	692 597,64	1 411 433,79	25,00		
147026	692 613,11	1 411 449,74	25,00		
147027	692 626,37	1 411 459,25	25,00		
147028	692 642,57	1 411 465,94	25,00		
147029	692 650,65	1 411 467,16	25,00		
147030	692 651,32	1 411 466,45	25,00		
147031	692 652,31	1 411 467,37	25,00		

Раздел 2

Сведения о местоположении границ объекта

1	2	3	4	5	6
147032	692 708,35	1 411 475,11	Картометрический метод	25,00	—
147033	692 729,50	1 411 481,38		25,00	
147034	692 820,76	1 411 543,13		25,00	
147035	692 880,85	1 411 585,84		25,00	
147036	692 896,31	1 411 598,26		25,00	
147037	692 912,29	1 411 612,57		25,00	
147038	692 930,51	1 411 634,55		25,00	
147039	692 962,64	1 411 678,65		25,00	
147040	693 058,12	1 411 817,37		25,00	
147041	693 097,49	1 411 884,84		25,00	
147042	693 106,36	1 411 892,58		25,00	
147043	693 115,48	1 411 897,45		25,00	
147044	693 125,64	1 411 900,41		25,00	
147045	693 137,06	1 411 901,22		25,00	
147046	693 159,38	1 411 898,75		25,00	
147047	693 189,17	1 411 890,05		25,00	
147048	693 220,28	1 411 877,88		25,00	
147049	693 256,74	1 411 867,68		25,00	
147050	693 274,84	1 411 865,13		25,00	
147051	693 290,90	1 411 866,19		25,00	
147052	693 315,57	1 411 871,89		25,00	
147053	693 344,05	1 411 883,50		25,00	
147054	693 379,15	1 411 902,54		25,00	
147055	693 423,87	1 411 924,55		25,00	
147056	693 478,65	1 411 956,85		25,00	
147057	693 509,40	1 411 971,68		25,00	
147058	693 545,97	1 411 985,12		25,00	
147059	693 578,88	1 411 993,49		25,00	
147060	693 619,27	1 412 004,21		25,00	
147061	693 654,49	1 412 020,06		25,00	
147062	693 677,42	1 412 031,98		25,00	
147063	693 686,24	1 412 037,61		25,00	
147064	693 693,18	1 412 043,13		25,00	
147065	693 700,30	1 412 049,41		25,00	
147066	693 709,44	1 412 057,99		25,00	
147067	693 718,29	1 412 068,15		25,00	
147068	693 727,10	1 412 081,40		25,00	
147069	693 735,24	1 412 096,86		25,00	
147070	693 739,68	1 412 109,01		25,00	
147071	693 742,41	1 412 120,57		25,00	
147072	693 743,90	1 412 138,97		25,00	
147073	693 742,58	1 412 154,33		25,00	
147074	693 729,36	1 412 217,25		25,00	
147075	693 730,96	1 412 223,84		25,00	
147076	693 734,39	1 412 230,05		25,00	
147077	693 739,82	1 412 235,45		25,00	
147078	693 785,12	1 412 260,34	25,00		
147079	693 798,82	1 412 269,63	25,00		
147080	693 805,26	1 412 275,25	25,00		
147081	693 809,54	1 412 280,43	25,00		
147082	693 817,95	1 412 289,84	25,00		
147083	693 826,07	1 412 301,00	25,00		
147084	693 835,01	1 412 315,70	25,00		
147085	693 841,30	1 412 328,83	25,00		
147086	693 845,48	1 412 342,90	25,00		

Раздел 2

Сведения о местоположении границ объекта

1	2	3	4	5	6
147087	693 846,93	1 412 353,33	Картометрический метод	25,00	—
147088	693 838,91	1 412 405,18		25,00	
147089	693 832,63	1 412 438,67		25,00	
147090	693 832,94	1 412 459,64		25,00	
147091	693 835,03	1 412 474,48		25,00	
147092	693 841,13	1 412 492,48		25,00	
147093	693 849,95	1 412 506,77		25,00	
147094	693 863,56	1 412 522,63		25,00	
147095	693 876,24	1 412 534,03		25,00	
147096	693 888,09	1 412 541,79		25,00	
147097	693 906,68	1 412 540,87		25,00	
147098	693 950,62	1 412 591,03		25,00	
147099	693 941,22	1 412 605,44		25,00	
147100	693 951,79	1 412 618,26		25,00	
147101	693 943,36	1 412 625,91		25,00	
147102	693 854,33	1 412 538,31		25,00	
147103	693 839,01	1 412 522,79		25,00	
147104	693 827,27	1 412 505,24		25,00	
147105	693 821,70	1 412 490,87		25,00	
147106	693 817,28	1 412 475,38		25,00	
147107	693 814,73	1 412 459,18		25,00	
147108	693 814,29	1 412 440,45		25,00	
147109	693 816,46	1 412 417,12		25,00	
147110	693 827,33	1 412 353,06		25,00	
147111	693 826,27	1 412 343,55		25,00	
147112	693 823,55	1 412 334,46		25,00	
147113	693 819,77	1 412 326,41		25,00	
147114	693 810,05	1 412 311,24		25,00	
147115	693 799,57	1 412 297,95		25,00	
147116	693 792,84	1 412 291,43		25,00	
147117	693 784,54	1 412 284,54		25,00	
147118	693 725,91	1 412 250,31		25,00	
147119	693 713,20	1 412 239,44		25,00	
147120	693 708,01	1 412 232,61		25,00	
147121	693 705,44	1 412 223,19		25,00	
147122	693 704,69	1 412 213,72		25,00	
147123	693 705,55	1 412 206,03		25,00	
147124	693 721,05	1 412 144,81		25,00	
147125	693 721,73	1 412 122,08		25,00	
147126	693 718,26	1 412 105,10		25,00	
147127	693 710,59	1 412 088,62		25,00	
147128	693 691,37	1 412 065,14	25,00		
147129	693 670,80	1 412 048,17	25,00		
147130	693 646,07	1 412 034,22	25,00		
147131	693 625,34	1 412 026,90	25,00		
147132	693 574,20	1 412 013,92	25,00		
147133	693 561,33	1 412 013,28	25,00		
147134	693 552,85	1 412 009,41	25,00		
147135	693 534,89	1 412 004,33	25,00		
147136	693 501,50	1 411 991,38	25,00		
147137	693 460,25	1 411 970,75	25,00		
147138	693 432,78	1 411 953,08	25,00		
147139	693 395,04	1 411 932,02	25,00		
147140	693 343,30	1 411 904,35	25,00		
147141	693 309,40	1 411 888,73	25,00		

Раздел 2

Сведения о местоположении границ объекта

1	2	3	4	5	6
147142	693 301,53	1 411 886,94	Картометрический метод	25,00	—
147143	693 293,59	1 411 886,40		25,00	
147144	693 278,24	1 411 887,46		25,00	
147145	693 240,54	1 411 894,56		25,00	
147146	693 201,51	1 411 906,46		25,00	
147147	693 172,90	1 411 920,52		25,00	
147148	693 162,57	1 411 928,98		25,00	
147149	693 149,60	1 411 932,53		25,00	
147150	693 137,26	1 411 934,04		25,00	
147151	693 120,35	1 411 932,18		25,00	
147152	693 113,43	1 411 924,42		25,00	
147153	693 101,46	1 411 914,76		25,00	
147154	693 082,12	1 411 896,77		25,00	
147155	693 061,50	1 411 863,03		25,00	
147156	693 058,35	1 411 865,88		25,00	
147157	693 057,01	1 411 864,40		25,00	
147158	693 060,53	1 411 861,20		25,00	
147159	692 933,64	1 411 669,37		25,00	
147160	692 909,47	1 411 639,20		25,00	
147161	692 894,29	1 411 622,62		25,00	
147162	692 881,20	1 411 612,58		25,00	
147163	692 715,40	1 411 497,56		25,00	
147164	692 702,17	1 411 493,97		25,00	
147165	692 640,51	1 411 488,22		25,00	
147166	692 621,72	1 411 482,83		25,00	
147167	692 609,64	1 411 476,82		25,00	
147168	692 598,19	1 411 468,86		25,00	
147169	692 588,18	1 411 457,71		25,00	
147170	692 578,72	1 411 444,53		25,00	
147171	692 569,08	1 411 427,28		25,00	
147172	692 559,66	1 411 393,83		25,00	
147173	692 553,06	1 411 359,25		25,00	
147174	692 547,87	1 411 349,05		25,00	
147175	692 444,75	1 411 216,63		25,00	
147176	692 351,68	1 411 140,48		25,00	
147177	692 315,02	1 411 098,11		25,00	
147178	692 289,83	1 411 071,51		25,00	
147179	692 248,80	1 411 044,17		25,00	
147180	692 220,93	1 411 029,70		25,00	
147181	692 171,18	1 411 024,53		25,00	
147182	692 152,64	1 411 018,93		25,00	
147183	692 133,07	1 411 008,75		25,00	
147184	692 119,01	1 410 996,80		25,00	
147185	692 107,32	1 410 981,92		25,00	
147186	692 093,18	1 410 948,04		25,00	
147187	692 073,32	1 410 918,94		25,00	
147188	692 051,47	1 410 902,86		25,00	
147189	691 997,13	1 410 874,87		25,00	
147190	691 972,18	1 410 857,17	25,00		
147191	691 958,80	1 410 846,62	25,00		
147192	691 934,99	1 410 823,61	25,00		
147193	691 895,84	1 410 800,93	25,00		
147194	691 848,02	1 410 783,40	25,00		
147195	691 804,88	1 410 781,62	25,00		
147196	691 786,12	1 410 783,91	25,00		

Раздел 2

Сведения о местоположении границ объекта					
1	2	3	4	5	6
147197	691 716,45	1 410 803,10	Картометрический метод	25,00	—
147198	691 690,71	1 410 812,35		25,00	
147199	691 662,76	1 410 827,43		25,00	
147200	691 633,24	1 410 862,98		25,00	
147201	691 600,20	1 410 947,32		25,00	
147202	691 589,52	1 411 312,05		25,00	
147203	691 576,33	1 411 398,32		25,00	
147204	691 544,91	1 411 514,53		25,00	
147205	691 495,90	1 411 650,00		25,00	
147206	691 506,00	1 412 286,00		25,00	
147207	690 977,00	1 412 293,00		25,00	
147208	690 992,00	1 413 001,00		25,00	
147209	691 315,00	1 412 995,00		25,00	
147210	691 341,00	1 413 745,00		25,00	
147211	690 550,64	1 413 752,06		25,00	
147212	690 667,45	1 413 864,77		25,00	
147213	690 763,27	1 413 951,62		25,00	
147214	690 861,70	1 414 046,10		25,00	
147215	690 877,24	1 414 069,28		25,00	
147216	690 887,24	1 414 100,70		25,00	
147217	690 888,62	1 414 123,34		25,00	
147218	690 878,32	1 414 167,65		25,00	
147219	690 864,35	1 414 204,21		25,00	
147220	690 841,71	1 414 221,55		25,00	
147221	690 678,15	1 414 291,98		25,00	
147222	690 651,74	1 414 310,69		25,00	
147223	690 641,53	1 414 337,78		25,00	
147224	690 648,88	1 414 432,10		25,00	
147225	690 640,65	1 414 497,20		25,00	
147226	690 611,98	1 414 608,22		25,00	
147227	690 563,30	1 414 765,87		25,00	
147228	690 682,00	1 414 961,00		25,00	
147229	690 707,00	1 415 002,00		25,00	
147230	690 765,00	1 414 974,00		25,00	
147231	690 787,00	1 415 027,00		25,00	
147232	690 794,00	1 415 037,00		25,00	
147233	690 810,00	1 415 047,00		25,00	
147234	690 838,00	1 415 061,00		25,00	
147235	690 854,00	1 415 070,00		25,00	
147236	690 887,00	1 415 089,00		25,00	
147237	690 913,00	1 415 097,00		25,00	
147238	690 953,00	1 415 099,00		25,00	
147239	690 985,00	1 415 104,00		25,00	
147240	690 999,00	1 415 109,00		25,00	
147241	691 031,00	1 415 111,00		25,00	
147242	691 058,00	1 415 109,00		25,00	
147243	691 073,00	1 415 103,00		25,00	
147244	691 079,00	1 415 096,00		25,00	
147245	691 095,00	1 415 089,00		25,00	
147246	691 112,00	1 415 087,00		25,00	
147247	691 128,00	1 415 087,00		25,00	
147248	691 145,00	1 415 091,00	25,00		
147249	691 162,00	1 415 097,00	25,00		
147250	691 180,00	1 415 100,00	25,00		
147251	691 199,00	1 415 097,00	25,00		

Раздел 2

Сведения о местоположении границ объекта

1	2	3	4	5	6
147252	691 219,00	1 415 087,00	Картометрический метод	25,00	—
147253	691 259,00	1 415 065,00		25,00	
147254	691 285,00	1 415 056,00		25,00	
147255	691 305,00	1 415 050,00		25,00	
147256	691 320,00	1 415 051,00		25,00	
147257	691 336,00	1 415 055,00		25,00	
147258	691 345,00	1 415 061,00		25,00	
147259	691 348,00	1 415 075,00		25,00	
147260	691 351,00	1 415 081,00		25,00	
147261	691 360,00	1 415 084,00		25,00	
147262	691 374,00	1 415 081,00		25,00	
147263	691 389,00	1 415 082,00		25,00	
147264	691 402,00	1 415 085,00		25,00	
147265	691 427,00	1 415 083,00		25,00	
147266	691 440,00	1 415 085,00		25,00	
147267	691 450,00	1 415 088,00		25,00	
147268	691 463,00	1 415 092,00		25,00	
147269	691 473,00	1 415 091,00		25,00	
147270	691 484,00	1 415 085,00		25,00	
147271	691 494,00	1 415 076,00		25,00	
147272	691 519,00	1 415 037,00		25,00	
147273	691 533,00	1 415 031,00		25,00	
147274	691 545,00	1 415 027,00		25,00	
147275	691 557,00	1 415 027,00		25,00	
147276	691 569,00	1 415 028,00		25,00	
147277	691 582,00	1 415 034,00		25,00	
147278	691 599,00	1 415 048,00		25,00	
147279	691 624,00	1 415 074,00		25,00	
147280	691 644,00	1 415 098,00		25,00	
147281	691 664,00	1 415 116,00		25,00	
147282	691 685,00	1 415 127,00		25,00	
147283	691 708,00	1 415 145,00		25,00	
147284	691 728,00	1 415 170,00		25,00	
147285	691 741,00	1 415 192,00		25,00	
147286	691 750,00	1 415 209,00		25,00	
147287	691 771,00	1 415 232,00		25,00	
147288	691 790,00	1 415 246,00		25,00	
147289	691 806,00	1 415 260,00		25,00	
147290	691 824,00	1 415 276,00		25,00	
147291	691 847,00	1 415 301,00		25,00	
147292	691 864,00	1 415 329,00		25,00	
147293	691 880,00	1 415 350,00		25,00	
147294	691 904,00	1 415 372,00		25,00	
147295	691 934,00	1 415 399,00		25,00	
147296	691 954,00	1 415 424,00		25,00	
147297	691 975,00	1 415 444,00		25,00	
147298	691 995,00	1 415 462,00		25,00	
147299	692 014,00	1 415 463,00		25,00	
147300	692 038,00	1 415 469,00	25,00		
147301	692 058,00	1 415 476,00	25,00		
147302	692 075,00	1 415 487,00	25,00		
147303	692 086,00	1 415 494,00	25,00		
147304	692 097,00	1 415 517,00	25,00		
147305	692 102,00	1 415 548,00	25,00		
147306	692 107,00	1 415 570,00	25,00		

Раздел 2

Сведения о местоположении границ объекта					
1	2	3	4	5	6
147307	692 113,00	1 415 586,00	Картометрический метод	25,00	—
147308	692 126,00	1 415 602,00		25,00	
147309	692 142,00	1 415 616,00		25,00	
147310	692 149,00	1 415 623,00		25,00	
147311	692 166,00	1 415 636,00		25,00	
147312	692 192,00	1 415 652,00		25,00	
147313	692 229,00	1 415 677,00		25,00	
147314	692 259,00	1 415 696,00		25,00	
147315	692 287,00	1 415 717,00		25,00	
147316	692 312,00	1 415 741,00		25,00	
147317	692 327,00	1 415 756,00		25,00	
147318	692 338,00	1 415 771,00		25,00	
147319	692 346,00	1 415 788,00		25,00	
147320	692 352,00	1 415 803,00		25,00	
147321	692 363,00	1 415 832,00		25,00	
147322	692 373,00	1 415 842,00		25,00	
147323	692 386,00	1 415 846,00		25,00	
147324	692 399,00	1 415 848,00		25,00	
147325	692 412,00	1 415 844,00		25,00	
147326	692 445,00	1 415 835,00		25,00	
147327	692 464,00	1 415 832,00		25,00	
147328	692 479,00	1 415 833,00		25,00	
147329	692 496,00	1 415 844,00		25,00	
147330	692 516,00	1 415 877,00		25,00	
147331	692 523,00	1 415 904,00		25,00	
147332	692 530,00	1 415 933,00		25,00	
147333	692 542,00	1 415 954,00		25,00	
147334	692 565,00	1 415 976,00		25,00	
147335	692 579,00	1 415 995,00		25,00	
147336	692 585,00	1 416 016,00		25,00	
147337	692 586,00	1 416 032,00		25,00	
147338	692 585,00	1 416 049,00		25,00	
147339	692 584,00	1 416 075,00		25,00	
147340	692 585,00	1 416 091,00		25,00	
147341	692 584,00	1 416 104,00		25,00	
147342	692 588,00	1 416 116,00		25,00	
147343	692 592,00	1 416 129,00		25,00	
147344	692 604,00	1 416 156,00		25,00	
147345	692 619,00	1 416 178,00		25,00	
147346	692 632,00	1 416 195,00		25,00	
147347	692 643,00	1 416 209,00		25,00	
147348	692 654,00	1 416 221,00	25,00		
147349	692 667,00	1 416 240,00	25,00		
147350	692 679,00	1 416 266,00	25,00		
147351	692 699,00	1 416 301,00	25,00		
147352	692 710,58	1 416 310,34	25,00		
147353	692 712,98	1 416 315,78	25,00		
147354	692 732,55	1 416 297,79	25,00		
147355	692 737,03	1 416 288,21	25,00		
147356	692 745,38	1 416 271,80	25,00		
147357	692 754,63	1 416 260,76	25,00		
147358	692 764,47	1 416 254,80	25,00		
147359	692 776,70	1 416 250,92	25,00		
147360	692 794,01	1 416 249,73	25,00		
147361	692 814,29	1 416 251,22	25,00		

Раздел 2

Сведения о местоположении границ объекта					
1	2	3	4	5	6
147362	692 814,40	1 416 251,24	Картометрический метод	25,00	—
147363	692 825,03	1 416 248,34		25,00	
147364	692 848,41	1 416 245,79		25,00	
147365	692 872,61	1 416 246,57		25,00	
147366	692 900,39	1 416 250,97		25,00	
147367	692 968,33	1 416 265,61		25,00	
147368	692 994,39	1 416 268,35		25,00	
147369	693 020,58	1 416 267,84		25,00	
147370	693 164,78	1 416 247,76		25,00	
147371	693 310,96	1 416 226,26		25,00	
147372	693 335,45	1 416 222,00		25,00	
147373	693 349,10	1 416 218,65		25,00	
147374	693 371,23	1 416 210,30		25,00	
147375	693 391,53	1 416 198,19		25,00	
147376	693 449,78	1 416 147,07		25,00	
147377	693 457,64	1 416 141,27		25,00	
147378	693 466,22	1 416 126,75		25,00	
147379	693 476,92	1 416 112,81		25,00	
147380	693 489,36	1 416 101,12		25,00	
147381	693 504,03	1 416 092,42		25,00	
147382	693 520,45	1 416 090,67		25,00	
147383	693 544,34	1 416 091,67		25,00	
147384	693 583,64	1 416 097,39		25,00	
147385	693 607,28	1 416 106,10		25,00	
147386	693 612,34	1 416 108,90		25,00	
147387	693 726,73	1 416 136,04		25,00	
147388	693 728,35	1 416 129,01		25,00	
147389	693 746,38	1 416 133,17		25,00	
147390	693 744,72	1 416 140,38		25,00	
147391	693 769,13	1 416 146,17		25,00	
147392	693 798,64	1 416 151,73		25,00	
147393	693 820,86	1 416 153,65		25,00	
147394	693 839,40	1 416 153,23		25,00	
147395	693 875,52	1 416 147,07		25,00	
147396	693 965,68	1 416 118,36		25,00	
147397	694 016,46	1 416 099,14		25,00	
147398	694 065,33	1 416 075,52		25,00	
147399	694 188,84	1 416 008,82		25,00	
147400	694 218,22	1 415 989,15		25,00	
147401	694 350,75	1 415 881,73		25,00	
147402	694 371,01	1 415 868,22		25,00	
147403	694 393,49	1 415 857,09		25,00	
147404	694 412,88	1 415 850,36		25,00	
147405	694 443,30	1 415 842,83		25,00	
147406	694 500,71	1 415 830,72		25,00	
147407	694 541,78	1 415 824,91		25,00	
147408	694 542,16	1 415 815,67	25,00		
147409	694 552,16	1 415 815,67	25,00		
147410	694 552,35	1 415 822,70	25,00		
147411	694 566,62	1 415 819,37	25,00		
147412	694 594,81	1 415 807,00	25,00		
147413	694 601,50	1 415 806,01	25,00		
147414	694 613,21	1 415 808,03	25,00		
147415	694 619,58	1 415 813,12	25,00		
147416	694 627,25	1 415 835,34	25,00		

Раздел 2

Сведения о местоположении границ объекта					
1	2	3	4	5	6
147417	694 629,12	1 415 844,05	Картометрический метод	25,00	—
147418	694 632,89	1 415 861,67		25,00	
147419	694 623,46	1 415 864,27		25,00	
147420	694 601,45	1 415 867,06		25,00	
147421	694 552,09	1 415 862,63		25,00	
147422	694 524,44	1 415 863,41		25,00	
147423	694 436,71	1 415 881,24		25,00	
147424	694 400,99	1 415 893,07		25,00	
147425	694 383,52	1 415 902,79		25,00	
147426	694 366,45	1 415 914,98		25,00	
147427	694 240,36	1 416 017,54		25,00	
147428	694 206,66	1 416 040,10		25,00	
147429	694 082,05	1 416 107,41		25,00	
147430	694 041,20	1 416 127,56		25,00	
147431	693 988,00	1 416 148,72		25,00	
147432	693 893,27	1 416 179,59		25,00	
147433	693 849,43	1 416 188,45		25,00	
147434	693 827,24	1 416 189,72		25,00	
147435	693 802,97	1 416 188,52		25,00	
147436	693 757,74	1 416 180,50		25,00	
147437	693 596,23	1 416 142,04		25,00	
147438	693 569,16	1 416 138,75		25,00	
147439	693 541,80	1 416 140,58		25,00	
147440	693 515,41	1 416 148,03		25,00	
147441	693 494,99	1 416 158,31		25,00	
147442	693 473,06	1 416 174,52		25,00	
147443	693 428,38	1 416 215,00		25,00	
147444	693 409,08	1 416 229,84		25,00	
147445	693 386,85	1 416 242,73		25,00	
147446	693 358,99	1 416 253,27		25,00	
147447	693 316,29	1 416 261,86		25,00	
147448	693 061,93	1 416 299,26		25,00	
147449	693 023,20	1 416 303,74		25,00	
147450	692 997,96	1 416 304,48		25,00	
147451	692 972,57	1 416 302,57		25,00	
147452	692 869,06	1 416 282,39		25,00	
147453	692 849,80	1 416 281,76		25,00	
147454	692 831,44	1 416 283,77		25,00	
147455	692 800,61	1 416 293,35		25,00	
147456	692 773,35	1 416 309,80		25,00	
147457	692 734,04	1 416 345,27		25,00	
147458	692 740,19	1 416 353,18		25,00	
147459	692 725,99	1 416 365,65		25,00	
147460	692 719,63	1 416 358,40		25,00	
147461	692 712,61	1 416 363,76		25,00	
147462	692 688,21	1 416 408,75		25,00	
147463	692 799,47	1 416 359,47		25,00	
147464	692 885,58	1 416 412,85	25,00		
147465	692 887,21	1 416 697,17	25,00		
147466	692 663,82	1 416 706,04	25,00		
147467	692 658,11	1 416 464,23	25,00		
147468	692 636,00	1 416 505,00	25,00		
147469	692 642,00	1 416 515,00	25,00		
147470	692 649,00	1 416 525,00	25,00		
147471	692 656,00	1 416 538,00	25,00		

Раздел 2

Сведения о местоположении границ объекта

1	2	3	4	5	6
147472	692 659,00	1 416 547,00	Картометрический метод	25,00	—
147473	692 659,67	1 416 553,66		25,00	
147474	692 652,29	1 416 563,30		25,00	
147475	692 640,78	1 416 568,82		25,00	
147476	692 627,90	1 416 571,59		25,00	
147477	692 615,48	1 416 572,07		25,00	
147478	692 603,98	1 416 573,46		25,00	
147479	692 593,40	1 416 575,77		25,00	
147480	692 582,43	1 416 579,07		25,00	
147481	692 229,00	1 417 063,00		25,00	
147482	692 048,04	1 417 315,38		25,00	
147483	691 803,00	1 417 392,00		25,00	
147484	691 172,00	1 417 593,00		25,00	
147485	691 253,00	1 417 625,00		25,00	
147486	691 308,00	1 417 671,00		25,00	
147487	691 372,00	1 417 723,00		25,00	
147488	691 480,00	1 417 807,00		25,00	
147489	691 527,00	1 417 860,00		25,00	
147490	691 594,00	1 417 899,00		25,00	
147491	691 690,00	1 417 897,00		25,00	
147492	691 761,00	1 417 907,00		25,00	
147493	691 793,00	1 417 947,00		25,00	
147494	691 860,00	1 417 948,00		25,00	
147495	691 906,00	1 417 966,00		25,00	
147496	691 936,00	1 418 021,00		25,00	
147497	691 931,00	1 418 075,00		25,00	
147498	691 912,00	1 418 135,00		25,00	
147499	691 927,00	1 418 178,00		25,00	
147500	691 947,00	1 418 225,00		25,00	
147501	691 972,00	1 418 237,00		25,00	
147502	692 025,00	1 418 198,00		25,00	
147503	692 075,00	1 418 197,00		25,00	
147504	692 120,00	1 418 254,00		25,00	
147505	692 216,00	1 418 269,00		25,00	
147506	692 261,00	1 418 307,00		25,00	
147507	692 293,00	1 418 362,00		25,00	
147508	692 295,00	1 418 439,00		25,00	
147509	692 294,00	1 418 482,00		25,00	
147510	692 355,00	1 418 479,00		25,00	
147511	692 448,00	1 418 477,00		25,00	
147512	692 528,00	1 418 525,00		25,00	
147513	692 591,00	1 418 549,00		25,00	
147514	692 624,00	1 418 559,00		25,00	
147515	692 650,00	1 418 578,00		25,00	
147516	692 661,00	1 418 606,00		25,00	
147517	692 631,00	1 418 673,00		25,00	
147518	692 638,00	1 418 703,00		25,00	
147519	692 697,00	1 418 736,00		25,00	
147520	692 802,00	1 418 796,00	25,00		
147521	692 889,00	1 418 790,00	25,00		
147522	692 952,00	1 418 765,00	25,00		
147523	693 043,00	1 418 728,00	25,00		
147524	693 131,00	1 418 766,00	25,00		
147525	693 169,00	1 418 834,00	25,00		
147526	693 208,00	1 418 856,00	25,00		

Раздел 2

Сведения о местоположении границ объекта

1	2	3	4	5	6
147527	693 405,00	1 418 875,00	Картометрический метод	25,00	—
147528	693 660,00	1 418 873,00		25,00	
147529	693 700,00	1 418 834,00		25,00	
147530	693 736,00	1 418 765,00		25,00	
147531	693 787,00	1 418 714,00		25,00	
147532	693 858,00	1 418 713,00		25,00	
147533	693 888,00	1 418 759,00		25,00	
147534	693 925,00	1 418 733,00		25,00	
147535	693 969,00	1 418 732,00		25,00	
147536	694 001,00	1 418 781,00		25,00	
147537	694 001,00	1 418 867,00		25,00	
147538	693 969,00	1 418 912,00		25,00	
147539	693 905,00	1 418 944,00		25,00	
147540	693 914,00	1 418 976,00		25,00	
147541	693 964,00	1 418 977,00		25,00	
147542	694 034,00	1 418 967,00		25,00	
147543	694 090,00	1 418 968,00		25,00	
147544	694 150,00	1 419 033,00		25,00	
147545	694 185,00	1 419 075,00		25,00	
147546	694 203,00	1 419 058,00		25,00	
147547	694 195,00	1 419 002,00		25,00	
147548	694 165,00	1 418 956,00		25,00	
147549	694 168,00	1 418 913,00		25,00	
147550	694 211,00	1 418 871,00		25,00	
147551	694 268,00	1 418 878,00		25,00	
147552	694 309,00	1 418 929,00		25,00	
147553	694 328,00	1 418 995,00		25,00	
147554	694 366,00	1 419 059,00		25,00	
147555	694 415,00	1 419 102,00		25,00	
147556	694 451,00	1 419 133,00		25,00	
146430	694 460,00	1 419 181,00		25,00	
Сп-2(11)					
147557	680 238,00	1 425 399,55	Картометрический метод	25,00	—
147637	679 339,60	1 425 386,94		25,00	
147636	679 344,15	1 425 293,29		25,00	
147635	678 454,82	1 424 631,52		25,00	
147634	678 447,64	1 424 626,35		25,00	
147633	678 442,14	1 424 622,80		25,00	
147632	677 863,87	1 424 252,29		25,00	
147631	677 849,52	1 422 694,51		25,00	
147630	677 841,47	1 421 820,43		25,00	
147629	679 792,55	1 420 798,47		25,00	
147628	679 807,04	1 420 790,86		25,00	
147627	679 862,00	1 420 762,00		25,00	
147626	681 689,00	1 419 749,00		25,00	
147625	681 738,00	1 419 780,00		25,00	
147624	682 029,00	1 419 915,00		25,00	
147623	682 076,00	1 419 967,00		25,00	
147622	682 140,00	1 419 979,00		25,00	
147621	682 212,00	1 419 986,00		25,00	
147620	682 222,00	1 420 051,00		25,00	
147619	682 220,00	1 420 169,00		25,00	
147618	682 268,00	1 420 225,00		25,00	
147617	682 339,00	1 420 162,00	25,00		
147616	682 399,00	1 420 187,00	25,00		

Раздел 2

Сведения о местоположении границ объекта

1	2	3	4	5	6
147615	682 445,00	1 420 160,00	Картометрический метод	25,00	—
147614	682 517,00	1 420 172,00		25,00	
147613	682 586,00	1 420 163,00		25,00	
147612	682 699,00	1 420 259,00		25,00	
147611	684 031,00	1 421 245,00		25,00	
147610	684 040,00	1 423 693,00		25,00	
147609	683 839,00	1 423 643,00		25,00	
147608	683 769,00	1 423 588,00		25,00	
147607	683 728,00	1 423 533,00		25,00	
147606	683 673,00	1 423 525,00		25,00	
147605	683 612,00	1 423 450,00		25,00	
147604	683 580,00	1 423 424,00		25,00	
147603	683 505,00	1 423 417,00		25,00	
147602	683 436,00	1 423 374,00		25,00	
147601	683 277,88	1 423 292,67		25,00	
147600	683 116,35	1 423 294,24		25,00	
147599	683 036,49	1 423 374,59		25,00	
147598	683 006,49	1 423 456,59		25,00	
147597	682 964,49	1 423 482,59		25,00	
147596	682 872,49	1 423 442,59		25,00	
147595	682 826,49	1 423 434,59		25,00	
147594	682 808,49	1 423 405,59		25,00	
147593	682 836,49	1 423 366,59		25,00	
147592	682 801,49	1 423 341,59		25,00	
147591	682 721,49	1 423 357,59		25,00	
147590	682 657,49	1 423 414,59		25,00	
147589	682 667,49	1 423 476,59		25,00	
147588	682 719,49	1 423 519,59		25,00	
147587	682 783,49	1 423 553,59		25,00	
147586	682 798,49	1 423 617,59		25,00	
147585	682 805,49	1 423 656,59		25,00	
147584	682 828,49	1 423 690,59		25,00	
147583	682 789,49	1 423 729,59		25,00	
147582	682 487,49	1 423 747,59		25,00	
147581	682 336,49	1 423 762,59		25,00	
147580	682 222,49	1 423 782,59		25,00	
147579	682 137,49	1 423 704,59		25,00	
147578	682 035,49	1 423 736,59		25,00	
147577	681 970,49	1 423 766,59		25,00	
147576	681 887,49	1 423 741,59		25,00	
147575	681 727,49	1 423 733,59		25,00	
147574	681 635,49	1 423 738,59		25,00	
147573	681 555,49	1 423 697,59		25,00	
147572	681 493,49	1 423 649,59		25,00	
147571	681 276,49	1 423 627,59		25,00	
147570	681 240,49	1 423 687,59	25,00		
147569	681 162,49	1 423 835,59	25,00		
147568	681 104,49	1 423 892,59	25,00		
147567	681 019,49	1 423 909,59	25,00		
147566	680 913,49	1 423 881,59	25,00		
147565	680 800,75	1 423 904,50	25,00		
147564	680 719,88	1 423 972,25	25,00		
147563	680 688,23	1 424 052,70	25,00		
147562	680 666,50	1 424 114,37	25,00		
147561	680 657,33	1 424 177,18	25,00		

Раздел 2

Сведения о местоположении границ объекта

1	2	3	4	5	6
147560	680 658,81	1 424 251,26	Картометрический метод	25,00	—
147559	680 874,60	1 424 464,83		25,00	
147558	680 961,19	1 424 625,67		25,00	
147557	680 238,00	1 425 399,55		25,00	
Вырез 1 из 4					
147638	682 482,69	1 420 575,48	Картометрический метод	25,00	—
147639	682 482,69	1 420 568,18		25,00	
147640	682 477,09	1 420 568,18		25,00	
147641	682 477,09	1 420 575,48		25,00	
147638	682 482,69	1 420 575,48		25,00	
Вырез 2 из 4					
147642	682 832,12	1 420 468,36	Картометрический метод	25,00	—
147643	682 836,41	1 420 464,76		25,00	
147644	682 831,72	1 420 459,17		25,00	
147645	682 827,43	1 420 462,77		25,00	
147642	682 832,12	1 420 468,36		25,00	
Вырез 3 из 4					
147646	682 662,96	1 420 604,03	Картометрический метод	25,00	—
147647	682 663,65	1 420 596,76		25,00	
147648	682 658,08	1 420 596,24		25,00	
147649	682 657,39	1 420 603,50		25,00	
147646	682 662,96	1 420 604,03		25,00	
Вырез 4 из 4					
147650	679 789,54	1 425 388,41	Картометрический метод	25,00	—
147651	679 789,54	1 425 386,92		25,00	
147652	679 786,54	1 425 386,92		25,00	
147653	679 786,54	1 425 388,30		25,00	
147650	679 789,54	1 425 388,41		25,00	
Сп-2(12)					
147638	682 482,69	1 420 575,48	Картометрический метод	25,00	—
147639	682 482,69	1 420 568,18		25,00	
147640	682 477,09	1 420 568,18		25,00	
147641	682 477,09	1 420 575,48		25,00	
147638	682 482,69	1 420 575,48		25,00	
Сп-2(13)					
147642	682 832,12	1 420 468,36	Картометрический метод	25,00	—
147643	682 836,41	1 420 464,76		25,00	
147644	682 831,72	1 420 459,17		25,00	
147645	682 827,43	1 420 462,77		25,00	
147642	682 832,12	1 420 468,36		25,00	
Сп-2(14)					
147646	682 662,96	1 420 604,03	Картометрический метод	25,00	—
147647	682 663,65	1 420 596,76		25,00	
147648	682 658,08	1 420 596,24		25,00	
147649	682 657,39	1 420 603,50		25,00	
147646	682 662,96	1 420 604,03		25,00	
Сп-2(15)					
147650	679 789,54	1 425 388,41	Картометрический метод	25,00	—
147651	679 789,54	1 425 386,92		25,00	
147652	679 786,54	1 425 386,92		25,00	
147653	679 786,54	1 425 388,30		25,00	
147650	679 789,54	1 425 388,41		25,00	
Сп-2(16)					
147654	697 180,93	1 414 076,92	Картометрический метод	25,00	—
147655	697 259,94	1 414 076,77		25,00	

Раздел 2

Сведения о местоположении границ объекта

1	2	3	4	5	6
147656	698 681,23	1 414 074,02	Картометрический метод	25,00	—
147657	698 696,99	1 410 889,77		25,00	
147658	698 605,79	1 410 889,27		25,00	
147659	698 448,32	1 411 159,56		25,00	
147660	698 435,28	1 411 189,62		25,00	
147661	698 356,99	1 411 396,06		25,00	
147662	698 284,79	1 411 521,13		25,00	
147663	698 239,45	1 411 591,89		25,00	
147664	698 186,35	1 411 646,44		25,00	
147665	698 123,67	1 411 693,33		25,00	
147666	697 893,70	1 411 791,90		25,00	
147667	697 822,23	1 411 834,15		25,00	
147668	697 764,65	1 411 929,91		25,00	
147669	697 719,58	1 412 149,78		25,00	
147670	697 752,29	1 412 173,94		25,00	
147671	697 769,18	1 412 202,33		25,00	
147672	697 743,87	1 412 280,29		25,00	
147673	697 725,47	1 412 288,94		25,00	
147674	697 674,46	1 412 274,66		25,00	
147675	697 608,83	1 412 301,08		25,00	
147676	697 568,86	1 412 320,45		25,00	
147677	697 560,73	1 412 287,83		25,00	
147678	697 657,55	1 412 258,43		25,00	
147679	697 692,91	1 412 199,38		25,00	
147680	697 751,05	1 411 925,35		25,00	
147681	697 809,73	1 411 822,32		25,00	
147682	697 883,40	1 411 769,95		25,00	
147683	698 113,32	1 411 669,74		25,00	
147684	698 223,38	1 411 575,81		25,00	
147685	698 269,79	1 411 513,20		25,00	
147686	698 341,64	1 411 388,64		25,00	
147687	698 409,81	1 411 203,68		25,00	
147688	698 430,31	1 411 154,27		25,00	
147689	698 583,19	1 410 888,35		25,00	
147690	695 447,60	1 410 810,81		25,00	
147691	695 449,82	1 410 922,90		25,00	
147692	695 432,84	1 411 042,52		25,00	
147693	695 455,85	1 411 083,09		25,00	
147694	695 448,10	1 411 233,95		25,00	
147695	695 470,71	1 411 330,54		25,00	
147696	695 485,95	1 411 401,94		25,00	
147697	695 547,96	1 411 442,49		25,00	
147698	695 641,37	1 411 426,80	25,00		
147699	695 702,17	1 411 516,35	25,00		
147700	695 707,03	1 411 683,52	25,00		
147701	695 743,38	1 411 750,43	25,00		
147702	695 762,95	1 411 888,97	25,00		
147703	695 796,31	1 411 995,82	25,00		
147704	695 874,47	1 412 070,78	25,00		
147705	695 940,91	1 412 094,44	25,00		
147706	695 989,12	1 412 126,64	25,00		
147707	696 044,78	1 412 141,03	25,00		
147708	696 091,92	1 412 176,22	25,00		
147709	696 172,57	1 412 272,24	25,00		
147710	696 214,58	1 412 312,30	25,00		

Раздел 2

Сведения о местоположении границ объекта					
1	2	3	4	5	6
147711	696 270,81	1 412 303,69	Картометрический метод	25,00	—
147712	696 315,33	1 412 283,79		25,00	
147713	696 396,68	1 412 310,81		25,00	
147714	696 441,33	1 412 284,92		25,00	
147715	696 502,99	1 412 299,45		25,00	
147716	696 550,70	1 412 311,63		25,00	
147717	696 584,28	1 412 369,49		25,00	
147718	696 608,91	1 412 421,67		25,00	
147719	696 621,36	1 412 495,74		25,00	
147720	696 624,95	1 412 536,99		25,00	
147721	696 608,22	1 412 565,02		25,00	
147722	696 577,43	1 412 583,23		25,00	
147723	696 509,60	1 412 616,62		25,00	
147724	696 476,30	1 412 641,26		25,00	
147725	696 456,91	1 412 657,54		25,00	
147726	696 426,64	1 412 684,81		25,00	
147727	696 434,45	1 412 763,89		25,00	
147728	696 324,65	1 412 875,20		25,00	
147729	696 316,87	1 412 947,03		25,00	
147730	696 378,88	1 412 947,57		25,00	
147731	696 457,07	1 412 900,49		25,00	
147732	696 552,24	1 412 795,46		25,00	
147733	696 592,13	1 412 805,18		25,00	
147734	696 602,18	1 412 811,07		25,00	
147735	696 624,38	1 412 806,70		25,00	
147736	696 633,24	1 412 798,27		25,00	
147737	696 641,19	1 412 799,11		25,00	
147738	696 649,23	1 412 799,02		25,00	
147739	696 660,19	1 412 801,43		25,00	
147740	696 672,27	1 412 807,67		25,00	
147741	696 672,39	1 412 863,31		25,00	
147742	696 800,84	1 412 864,31		25,00	
147743	696 800,56	1 412 848,62		25,00	
147744	696 798,96	1 412 827,87		25,00	
147745	696 800,93	1 412 818,56		25,00	
147746	696 824,70	1 412 813,48		25,00	
147747	696 843,40	1 412 810,04		25,00	
147748	696 851,72	1 412 808,48		25,00	
147749	696 861,36	1 412 806,82		25,00	
147750	696 876,10	1 412 807,90		25,00	
147751	696 896,39	1 412 810,87		25,00	
147752	696 905,55	1 412 817,62		25,00	
147753	696 909,78	1 412 816,85		25,00	
147754	696 910,64	1 412 810,03		25,00	
147755	696 917,97	1 412 802,53		25,00	
147756	696 991,55	1 412 766,71		25,00	
147757	697 053,95	1 412 751,26		25,00	
147758	697 146,59	1 412 807,57	25,00		
147759	697 231,62	1 412 887,70	25,00		
147760	697 316,83	1 412 920,83	25,00		
147761	697 386,45	1 412 896,55	25,00		
147762	697 448,25	1 412 865,07	25,00		
147763	697 533,48	1 412 897,20	25,00		
147764	697 603,10	1 412 953,94	25,00		
147765	697 579,72	1 413 049,38	25,00		

Раздел 2

Сведения о местоположении границ объекта

1	2	3	4	5	6		
147766	697 517,72	1 413 088,86	Картометрический метод	25,00	—		
147767	697 431,52	1 413 176,75		25,00			
147768	697 338,55	1 413 295,48		25,00			
147769	697 369,34	1 413 304,25		25,00			
147770	697 415,76	1 413 368,42		25,00			
147771	697 376,97	1 413 399,47		25,00			
147772	697 330,16	1 413 391,31		25,00			
147773	697 190,73	1 413 366,83		25,00			
147774	697 066,52	1 413 413,77		25,00			
147775	696 958,49	1 413 454,10		25,00			
147776	696 879,91	1 413 557,18		25,00			
147777	696 887,72	1 413 645,41		25,00			
147778	696 987,97	1 413 676,90		25,00			
147779	697 026,97	1 413 757,90		25,00			
147780	697 065,80	1 413 805,88		25,00			
147781	697 103,62	1 413 853,83		25,00			
147782	697 173,26	1 413 949,59		25,00			
147654	697 180,93	1 414 076,92		25,00			
Сп-2(17)							
147783	691 481,57	1 411 629,55		Картометрический метод		25,00	—
147784	691 556,00	1 411 402,15	25,00				
147785	691 568,70	1 411 301,71	25,00				
147786	691 579,14	1 411 062,64	25,00				
147787	691 573,49	1 411 001,25	25,00				
147788	691 585,78	1 410 934,97	25,00				
147789	691 600,37	1 410 886,54	25,00				
147790	691 638,72	1 410 811,37	25,00				
147791	691 806,10	1 410 703,90	25,00				
147792	691 891,37	1 410 625,35	25,00				
147793	691 933,27	1 410 573,18	25,00				
147794	692 065,00	1 410 343,00	25,00				
147795	692 096,97	1 410 306,07	25,00				
147796	692 195,85	1 410 224,43	25,00				
147797	692 213,71	1 410 201,98	25,00				
147798	692 238,91	1 410 152,90	25,00				
147799	692 242,27	1 410 132,37	25,00				
147800	692 260,90	1 410 096,43	25,00				
147801	692 263,10	1 410 080,37	25,00				
147802	692 261,04	1 410 066,89	25,00				
147803	692 245,80	1 410 040,70	25,00				
147804	692 125,91	1 409 917,54	25,00				
147805	692 034,70	1 409 835,72	25,00				
147806	692 027,67	1 409 835,72	25,00				
147807	691 969,61	1 409 762,89	25,00				
147808	691 961,24	1 409 745,86	25,00				
147809	691 956,24	1 409 723,59	25,00				
147810	691 953,88	1 409 695,50	25,00				
147811	691 956,50	1 409 658,32	25,00				
147812	691 972,13	1 409 564,90	25,00				
147813	691 965,16	1 409 531,15	25,00				
147814	691 969,37	1 409 519,85	25,00				
147815	691 983,43	1 409 506,54	25,00				
147816	691 987,82	1 409 449,53	25,00				
147817	692 013,80	1 409 346,60	25,00				
147818	692 035,88	1 409 325,20	25,00				

Раздел 2

Сведения о местоположении границ объекта

1	2	3	4	5	6
147819	692 221,68	1 409 222,64	Картометрический метод	25,00	—
147820	692 279,90	1 409 101,32		25,00	
147821	692 306,84	1 409 000,81		25,00	
147822	692 305,56	1 408 979,95		25,00	
147823	692 272,27	1 408 875,34		25,00	
147824	692 260,90	1 408 852,40		25,00	
147825	692 226,70	1 408 817,85		25,00	
147826	692 197,39	1 408 797,57		25,00	
147827	691 888,52	1 408 706,61		25,00	
147828	691 859,13	1 408 687,30		25,00	
147829	691 849,95	1 408 668,61		25,00	
147830	691 849,74	1 408 622,65		25,00	
147831	691 893,47	1 408 468,24		25,00	
147832	691 895,97	1 408 431,08		25,00	
147833	691 869,89	1 408 215,48		25,00	
147834	691 872,66	1 408 187,89		25,00	
147835	691 878,70	1 408 161,03		25,00	
147836	691 889,53	1 408 136,00		25,00	
147837	691 946,29	1 408 083,70		25,00	
147838	692 214,17	1 407 859,23		25,00	
147839	692 282,52	1 407 799,07		25,00	
147840	692 314,30	1 407 766,00		25,00	
147841	692 357,54	1 407 704,66		25,00	
147842	692 379,67	1 407 664,35		25,00	
147843	692 383,00	1 407 635,12		25,00	
147844	692 371,67	1 407 531,87		25,00	
147845	692 358,65	1 407 459,41		25,00	
147846	692 278,16	1 407 336,97		25,00	
147847	692 270,72	1 407 320,11		25,00	
147848	692 268,55	1 407 294,13		25,00	
147849	692 273,07	1 407 204,97		25,00	
147850	692 284,15	1 407 120,37		25,00	
147851	692 307,76	1 406 897,82		25,00	
147852	692 324,15	1 406 774,80		25,00	
147853	692 362,26	1 406 539,55		25,00	
147854	692 363,28	1 406 315,42		25,00	
147855	692 293,30	1 405 908,65		25,00	
147856	692 283,76	1 405 779,22		25,00	
147857	692 280,35	1 405 420,88		25,00	
147858	692 265,49	1 405 357,57		25,00	
147859	692 252,04	1 405 336,00		25,00	
147860	692 193,38	1 405 268,29		25,00	
147861	692 167,50	1 405 224,70		25,00	
147862	692 164,10	1 405 210,50		25,00	
147863	692 160,80	1 405 172,74		25,00	
147864	692 166,17	1 405 154,67		25,00	
147865	692 193,14	1 405 101,61		25,00	
147866	692 101,08	1 405 034,02	25,00		
147867	692 068,21	1 404 952,19	25,00		
147868	692 010,07	1 404 906,22	25,00		
147869	691 951,30	1 404 893,46	25,00		
147870	691 844,89	1 404 883,69	25,00		
147871	691 739,54	1 404 845,90	25,00		
147872	691 676,28	1 404 813,22	25,00		
147873	691 603,13	1 404 779,88	25,00		

Раздел 2

Сведения о местоположении границ объекта					
1	2	3	4	5	6
147874	691 538,44	1 404 757,41	Картометрический метод	25,00	—
147875	691 461,40	1 404 735,18		25,00	
147876	691 405,18	1 404 723,57		25,00	
147877	691 343,07	1 404 719,15		25,00	
147878	691 305,99	1 404 722,83		25,00	
147879	691 467,16	1 410 811,10		25,00	
147880	691 468,28	1 410 864,19		25,00	
147783	691 481,57	1 411 629,55		25,00	
Сп-2(18)					
147881	701 048,40	1 418 494,28	Картометрический метод	25,00	—
147882	701 068,63	1 418 498,03		25,00	
147883	701 091,11	1 418 507,02		25,00	
147884	701 109,85	1 418 504,77		25,00	
147885	701 126,33	1 418 494,28		25,00	
147886	701 159,31	1 418 462,06		25,00	
147887	701 184,04	1 418 428,34		25,00	
147888	701 197,52	1 418 414,10		25,00	
147889	701 208,76	1 418 380,38		25,00	
147890	701 218,51	1 418 358,65		25,00	
147891	701 231,99	1 418 342,91		25,00	
147892	701 246,23	1 418 333,17		25,00	
147893	701 265,72	1 418 330,17		25,00	
147894	701 279,20	1 418 327,17		25,00	
147895	701 285,20	1 418 316,68		25,00	
147896	701 288,20	1 418 310,69		25,00	
147897	701 306,18	1 418 310,69		25,00	
147898	701 324,91	1 418 315,18		25,00	
147899	701 338,40	1 418 317,43		25,00	
147900	701 348,89	1 418 318,93		25,00	
147901	701 356,39	1 418 320,43		25,00	
147902	701 360,13	1 418 314,43		25,00	
147903	701 358,64	1 418 306,19		25,00	
147904	701 366,13	1 418 299,45		25,00	
147905	701 381,87	1 418 283,71		25,00	
147906	701 409,22	1 418 194,05		25,00	
147907	701 392,22	1 417 427,05		25,00	
147908	700 150,22	1 417 420,05		25,00	
147909	700 116,95	1 417 416,70		25,00	
147910	700 113,20	1 417 429,44		25,00	
147911	700 104,96	1 417 440,68		25,00	
147912	700 102,71	1 417 458,67		25,00	
147913	700 106,46	1 417 477,40	25,00		
147914	700 107,21	1 417 495,38	25,00		
147915	700 100,46	1 417 519,36	25,00		
147916	700 097,46	1 417 543,34	25,00		
147917	700 089,22	1 417 544,84	25,00		
147918	700 076,48	1 417 553,09	25,00		
147919	700 071,99	1 417 564,33	25,00		
147920	700 074,23	1 417 574,82	25,00		
147921	700 068,99	1 417 580,06	25,00		
147922	700 068,24	1 417 597,30	25,00		
147923	700 065,99	1 417 615,28	25,00		
147924	700 057,00	1 417 629,52	25,00		
147925	700 056,25	1 417 640,01	25,00		
147926	700 052,50	1 417 652,75	25,00		

Раздел 2

Сведения о местоположении границ объекта					
1	2	3	4	5	6
147927	700 047,26	1 417 663,24	Картометрический метод	25,00	—
147928	700 045,01	1 417 698,46		25,00	
147929	700 043,51	1 417 723,94		25,00	
147930	700 023,28	1 417 763,66		25,00	
147931	700 010,54	1 417 797,38		25,00	
147932	699 997,80	1 417 825,85		25,00	
147933	699 987,31	1 417 853,58		25,00	
147934	699 988,06	1 417 864,82		25,00	
147935	699 982,81	1 417 880,56		25,00	
147936	699 973,82	1 417 890,30		25,00	
147937	699 971,57	1 417 907,53		25,00	
147938	699 973,82	1 417 918,02		25,00	
147939	699 982,81	1 417 920,27		25,00	
147940	699 987,31	1 417 927,77		25,00	
147941	699 984,31	1 417 945,00		25,00	
147942	699 992,55	1 417 962,24		25,00	
147943	700 001,55	1 417 964,48		25,00	
147944	700 012,04	1 417 959,99		25,00	
147945	700 019,53	1 417 931,51		25,00	
147946	700 021,78	1 417 903,79		25,00	
147947	700 030,02	1 417 886,55		25,00	
147948	700 039,76	1 417 885,80		25,00	
147949	700 064,49	1 417 894,79		25,00	
147950	700 080,23	1 417 904,53		25,00	
147951	700 091,47	1 417 903,04		25,00	
147952	700 112,45	1 417 884,30		25,00	
147953	700 133,43	1 417 863,32		25,00	
147954	700 144,67	1 417 846,08		25,00	
147955	700 165,66	1 417 836,34		25,00	
147956	700 183,64	1 417 828,10		25,00	
147957	700 199,38	1 417 813,86		25,00	
147958	700 221,86	1 417 802,62		25,00	
147959	700 236,10	1 417 786,89		25,00	
147960	700 251,83	1 417 783,14		25,00	
147961	700 262,32	1 417 785,39		25,00	
147962	700 278,81	1 417 796,63		25,00	
147963	700 296,79	1 417 807,12		25,00	
147964	700 311,78	1 417 810,87		25,00	
147965	700 322,27	1 417 801,87		25,00	
147966	700 326,77	1 417 785,39		25,00	
147967	700 329,02	1 417 771,15		25,00	
147968	700 336,51	1 417 767,40		25,00	
147969	700 347,30	1 417 772,50		25,00	
147970	700 352,10	1 417 770,10		25,00	
147971	700 361,39	1 417 760,81		25,00	
147972	700 365,28	1 417 751,82		25,00	
147973	700 366,48	1 417 738,63		25,00	
147974	700 370,98	1 417 726,94		25,00	
147975	700 381,47	1 417 720,19	25,00		
147976	700 393,46	1 417 714,95	25,00		
147977	700 394,21	1 417 707,45	25,00		
147978	700 385,22	1 417 684,22	25,00		
147979	700 385,22	1 417 652,75	25,00		
147980	700 388,22	1 417 627,27	25,00		
147981	700 400,20	1 417 606,29	25,00		

Раздел 2

Сведения о местоположении границ объекта

1	2	3	4	5	6
147982	700 407,70	1 417 583,81	Картометрический метод	25,00	—
147983	700 417,44	1 417 565,08		25,00	
147984	700 436,17	1 417 538,85		25,00	
147985	700 456,41	1 417 511,87		25,00	
147986	700 465,40	1 417 508,87		25,00	
147987	700 481,14	1 417 509,62		25,00	
147988	700 484,88	1 417 515,62		25,00	
147989	700 481,89	1 417 529,86		25,00	
147990	700 475,14	1 417 536,60		25,00	
147991	700 460,15	1 417 541,10		25,00	
147992	700 455,66	1 417 552,34		25,00	
147993	700 453,41	1 417 564,33		25,00	
147994	700 455,66	1 417 583,81		25,00	
147995	700 457,91	1 417 606,29		25,00	
147996	700 466,90	1 417 630,27		25,00	
147997	700 466,90	1 417 648,25		25,00	
147998	700 472,14	1 417 666,99		25,00	
147999	700 481,89	1 417 673,73		25,00	
148000	700 494,62	1 417 674,48		25,00	
148001	700 507,36	1 417 666,99		25,00	
148002	700 518,60	1 417 663,99		25,00	
148003	700 524,60	1 417 655,75		25,00	
148004	700 534,34	1 417 645,26		25,00	
148005	700 545,58	1 417 637,76		25,00	
148006	700 562,07	1 417 638,51		25,00	
148007	700 572,56	1 417 643,01		25,00	
148008	700 575,56	1 417 653,50		25,00	
148009	700 574,06	1 417 667,74		25,00	
148010	700 568,06	1 417 676,73		25,00	
148011	700 567,31	1 417 702,21		25,00	
148012	700 570,31	1 417 727,69		25,00	
148013	700 576,30	1 417 738,93		25,00	
148014	700 583,05	1 417 741,17		25,00	
148015	700 589,04	1 417 746,42		25,00	
148016	700 592,79	1 417 758,41		25,00	
148017	700 599,53	1 417 765,15		25,00	
148018	700 600,28	1 417 771,15		25,00	
148019	700 591,29	1 417 771,90		25,00	
148020	700 583,80	1 417 769,65		25,00	
148021	700 582,30	1 417 773,40		25,00	
148022	700 586,05	1 417 787,63		25,00	
148023	700 589,04	1 417 804,87		25,00	
148024	700 595,04	1 417 807,12	25,00		
148025	700 598,79	1 417 803,37	25,00		
148026	700 604,78	1 417 808,62	25,00		
148027	700 613,02	1 417 808,62	25,00		
148028	700 619,02	1 417 801,12	25,00		
148029	700 623,51	1 417 801,12	25,00		
148030	700 631,01	1 417 811,61	25,00		
148031	700 640,00	1 417 816,86	25,00		
148032	700 644,50	1 417 828,10	25,00		
148033	700 645,99	1 417 843,09	25,00		
148034	700 655,74	1 417 854,33	25,00		
148035	700 671,47	1 417 863,32	25,00		
148036	700 682,71	1 417 862,57	25,00		

Раздел 2

Сведения о местоположении границ объекта					
1	2	3	4	5	6
148037	700 704,44	1 417 860,32	Картометрический метод	25,00	—
148038	700 718,68	1 417 863,32		25,00	
148039	700 730,67	1 417 877,56		25,00	
148040	700 738,17	1 417 897,04		25,00	
148041	700 741,91	1 417 912,03		25,00	
148042	700 741,91	1 417 929,26		25,00	
148043	700 747,16	1 417 939,75		25,00	
148044	700 748,66	1 417 960,74		25,00	
148045	700 744,91	1 417 977,97		25,00	
148046	700 728,42	1 418 010,19		25,00	
148047	700 714,94	1 418 033,42		25,00	
148048	700 702,95	1 418 045,41		25,00	
148049	700 678,97	1 418 082,13		25,00	
148050	700 663,98	1 418 109,11		25,00	
148051	700 649,74	1 418 124,10		25,00	
148052	700 626,51	1 418 136,84		25,00	
148053	700 612,27	1 418 160,07		25,00	
148054	700 606,28	1 418 191,54		25,00	
148055	700 609,28	1 418 216,27		25,00	
148056	700 619,77	1 418 241,75		25,00	
148057	700 634,75	1 418 249,99		25,00	
148058	700 654,24	1 418 251,49		25,00	
148059	700 659,48	1 418 258,98		25,00	
148060	700 673,72	1 418 270,97		25,00	
148061	700 684,96	1 418 291,95		25,00	
148062	700 698,45	1 418 313,69		25,00	
148063	700 701,45	1 418 326,42		25,00	
148064	700 709,69	1 418 345,16		25,00	
148065	700 724,68	1 418 359,40		25,00	
148066	700 748,66	1 418 369,89		25,00	
148067	700 768,14	1 418 384,87		25,00	
148068	700 776,38	1 418 399,86		25,00	
148069	700 787,62	1 418 408,10		25,00	
148070	700 794,37	1 418 414,10		25,00	
148071	700 817,60	1 418 415,60		25,00	
148072	700 846,07	1 418 418,60		25,00	
148073	700 867,06	1 418 429,09		25,00	
148074	700 882,79	1 418 441,83		25,00	
148075	700 894,78	1 418 443,32		25,00	
148076	700 921,76	1 418 446,32		25,00	
148077	700 933,75	1 418 453,07		25,00	
148078	700 951,73	1 418 461,31	25,00		
148079	700 962,22	1 418 459,81	25,00		
148080	700 981,71	1 418 467,30	25,00		
148081	700 988,45	1 418 480,79	25,00		
148082	700 998,94	1 418 484,54	25,00		
148083	701 018,43	1 418 484,54	25,00		
148084	701 032,66	1 418 489,04	25,00		
147881	701 048,40	1 418 494,28	25,00		
Сп-2(19)					
148085	708 203,29	1 415 941,96	Картометрический метод	25,00	—
148086	708 213,03	1 415 917,98		25,00	
148087	708 220,52	1 415 891,01		25,00	
148088	708 231,76	1 415 885,01		25,00	
148089	708 249,75	1 415 885,01		25,00	

Раздел 2

Сведения о местоположении границ объекта

1	2	3	4	5	6
148090	708 272,23	1 415 882,01	Картометрический метод	25,00	—
148091	708 296,21	1 415 870,02		25,00	
148092	708 318,69	1 415 861,78		25,00	
148093	708 357,65	1 415 862,53		25,00	
148094	708 373,39	1 415 866,28		25,00	
148095	708 388,38	1 415 880,51		25,00	
148096	708 396,62	1 415 893,25		25,00	
148097	708 400,37	1 415 904,49		25,00	
148098	708 411,61	1 415 908,24		25,00	
148099	708 420,60	1 415 904,49		25,00	
148100	708 425,85	1 415 896,25		25,00	
148101	708 431,09	1 415 883,51		25,00	
148102	708 439,33	1 415 875,27		25,00	
148103	708 442,33	1 415 852,04		25,00	
148104	708 440,08	1 415 840,05		25,00	
148105	708 443,83	1 415 825,06		25,00	
148106	708 452,82	1 415 816,07		25,00	
148107	708 458,07	1 415 806,33		25,00	
148108	708 461,07	1 415 795,09		25,00	
148109	708 462,56	1 415 782,35		25,00	
148110	708 466,31	1 415 780,10		25,00	
148111	708 475,30	1 415 788,34		25,00	
148112	708 488,04	1 415 789,09		25,00	
148113	708 502,28	1 415 777,85		25,00	
148114	708 515,77	1 415 772,61		25,00	
148115	708 539,45	1 415 762,01		25,00	
148116	708 556,15	1 415 749,29		25,00	
148117	708 562,19	1 415 736,39		25,00	
148118	708 560,12	1 415 718,28		25,00	
148119	708 551,38	1 415 690,46		25,00	
148120	708 533,89	1 415 646,74		25,00	
148121	708 517,19	1 415 627,66		25,00	
148122	708 511,27	1 415 543,30		25,00	
148123	708 506,78	1 415 529,06		25,00	
148124	708 493,29	1 415 511,08		25,00	
148125	708 489,54	1 415 503,59		25,00	
148126	708 495,54	1 415 502,84		25,00	
148127	708 512,77	1 415 512,58		25,00	
148128	708 523,26	1 415 514,83		25,00	
148129	708 537,50	1 415 509,58		25,00	
148130	708 542,00	1 415 501,34		25,00	
148131	708 539,00	1 415 491,60		25,00	
148132	708 536,00	1 415 484,10		25,00	
148133	708 540,50	1 415 474,36		25,00	
148134	708 553,24	1 415 460,12	25,00		
148135	708 565,98	1 415 450,38	25,00		
148136	708 572,72	1 415 442,89	25,00		
148137	708 582,46	1 415 436,89	25,00		
148138	708 589,96	1 415 421,16	25,00		
148139	708 601,95	1 415 410,67	25,00		
148140	708 610,94	1 415 389,68	25,00		
148141	708 615,43	1 415 368,70	25,00		
148142	708 625,93	1 415 350,72	25,00		
148143	708 632,67	1 415 325,24	25,00		
148144	708 644,66	1 415 314,75	25,00		

Раздел 2

Сведения о местоположении границ объекта					
1	2	3	4	5	6
148145	708 648,41	1 415 302,01	Каргометрический метод	25,00	—
148146	708 653,14	1 415 234,13		25,00	
148147	708 645,19	1 415 209,49		25,00	
148148	708 642,80	1 415 171,33		25,00	
148149	708 637,24	1 415 129,99		25,00	
148150	707 668,60	1 415 125,45		25,00	
148151	707 685,76	1 415 783,75		25,00	
148152	707 685,48	1 415 798,09		25,00	
148153	707 692,97	1 415 817,57		25,00	
148154	707 706,46	1 415 838,55		25,00	
148155	707 712,46	1 415 851,29		25,00	
148156	707 731,94	1 415 867,03		25,00	
148157	707 740,18	1 415 876,77		25,00	
148158	707 750,67	1 415 879,02		25,00	
148159	707 763,41	1 415 885,76		25,00	
148160	707 782,15	1 415 883,51		25,00	
148161	707 806,13	1 415 874,52		25,00	
148162	707 822,61	1 415 869,27		25,00	
148163	707 828,61	1 415 876,02		25,00	
148164	707 831,60	1 415 888,01		25,00	
148165	707 845,09	1 415 900,00		25,00	
148166	707 854,83	1 415 905,24		25,00	
148167	707 869,07	1 415 920,98		25,00	
148168	707 888,56	1 415 928,47		25,00	
148169	707 918,53	1 415 930,72		25,00	
148170	707 941,01	1 415 922,48		25,00	
148171	707 956,00	1 415 903,00		25,00	
148172	707 959,74	1 415 888,01		25,00	
148173	707 966,49	1 415 885,76		25,00	
148174	707 991,97	1 415 903,00		25,00	
148175	708 010,70	1 415 909,74		25,00	
148176	708 024,19	1 415 908,99		25,00	
148177	708 039,18	1 415 915,73		25,00	
148178	708 063,16	1 415 925,48		25,00	
148179	708 095,38	1 415 925,48		25,00	
148180	708 111,86	1 415 923,98		25,00	
148181	708 116,36	1 415 934,47	25,00		
148182	708 128,35	1 415 943,46	25,00		
148183	708 140,34	1 415 945,71	25,00		
148184	708 149,33	1 415 939,71	25,00		
148185	708 160,57	1 415 938,96	25,00		
148186	708 176,31	1 415 944,21	25,00		
148187	708 193,54	1 415 948,71	25,00		
148085	708 203,29	1 415 941,96	25,00		
СП-2(20)					
148188	700 419,03	1 418 512,54	Каргометрический метод	25,00	—
148189	700 508,27	1 418 526,99		25,00	
148190	700 551,49	1 418 528,95		25,00	
148191	700 593,63	1 418 518,59		25,00	
148192	700 624,19	1 418 500,48		25,00	
148193	700 646,64	1 418 471,04		25,00	
148194	700 657,75	1 418 448,83		25,00	
148195	700 663,21	1 418 403,80		25,00	
148196	700 659,24	1 418 375,66		25,00	
148197	700 642,75	1 418 336,26		25,00	

Раздел 2

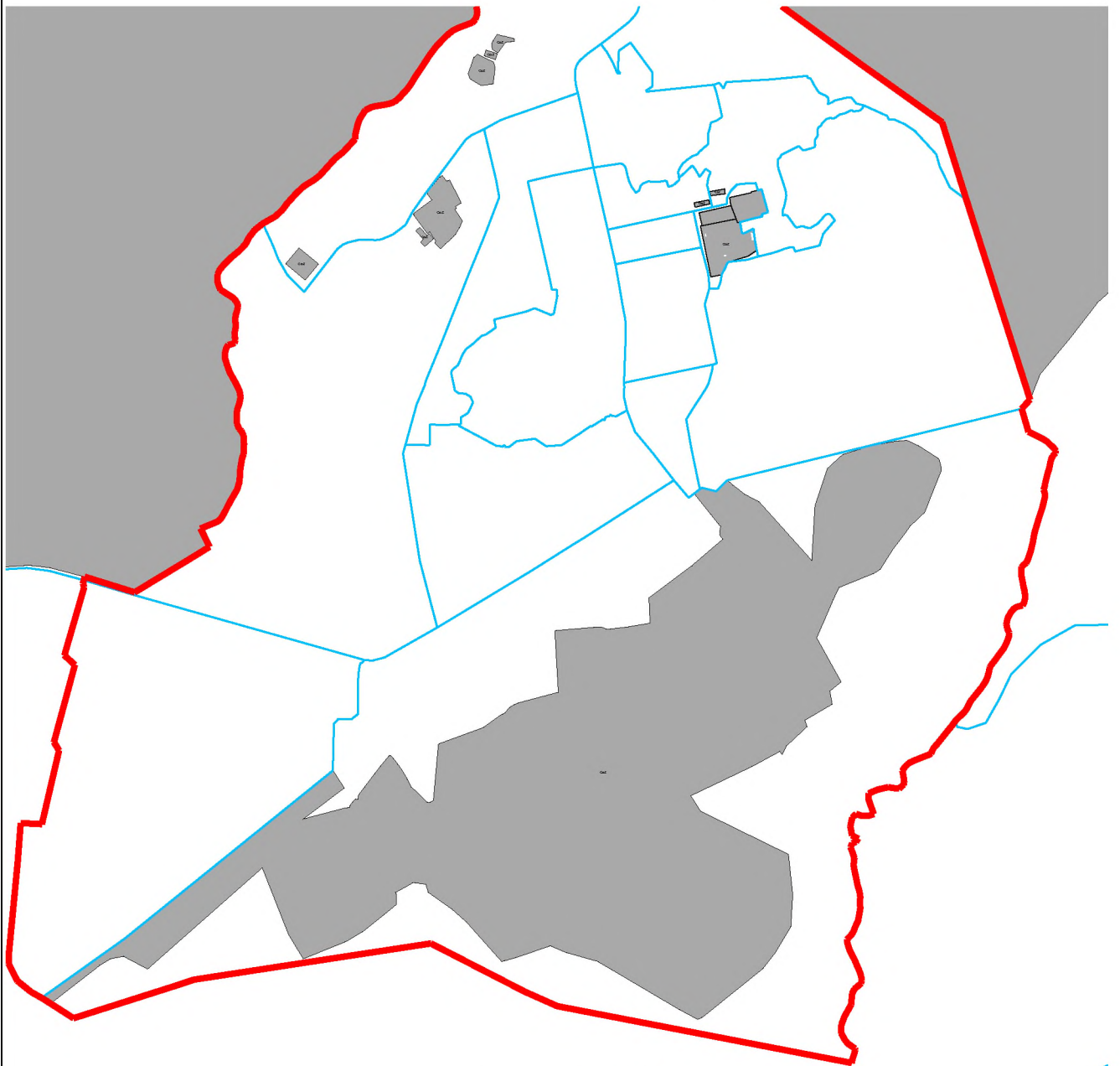
Сведения о местоположении границ объекта							
1	2	3	4	5	6		
148198	700 616,64	1 418 301,41	Картометрический метод	25,00	—		
148199	700 594,75	1 418 260,15		25,00			
148200	700 583,61	1 418 185,82		25,00			
148201	700 573,86	1 418 146,05		25,00			
148202	700 557,55	1 418 124,63		25,00			
148203	700 532,19	1 418 107,92		25,00			
148204	700 490,05	1 418 112,01		25,00			
148205	700 471,94	1 418 121,42		25,00			
148206	700 462,04	1 418 144,39		25,00			
148207	700 479,78	1 418 261,02		25,00			
148208	700 476,86	1 418 287,88		25,00			
148209	700 467,65	1 418 307,68		25,00			
148210	700 442,93	1 418 326,53		25,00			
148211	700 380,50	1 418 332,28		25,00			
148212	700 344,25	1 418 354,19		25,00			
148213	700 340,14	1 418 372,77		25,00			
148214	700 342,14	1 418 387,72		25,00			
148215	700 353,03	1 418 407,82		25,00			
148216	700 358,63	1 418 427,12		25,00			
148217	700 362,64	1 418 457,90		25,00			
148218	700 371,80	1 418 479,79	25,00				
148219	700 395,96	1 418 503,21	25,00				
148188	700 419,03	1 418 512,54	25,00				
Сп-2(21)							
26	691 763,62	1 416 765,17	Картометрический метод	25,00	—		
27	691 836,16	1 416 744,89		25,00			
28	691 833,33	1 416 733,65		25,00			
29	691 832,83	1 416 731,37		25,00			
30	691 828,46	1 416 711,44		25,00			
31	691 825,46	1 416 712,05		25,00			
32	691 809,96	1 416 644,36		25,00			
33	691 794,96	1 416 646,58		25,00			
34	691 784,54	1 416 648,94		25,00			
35	691 742,49	1 416 664,62		25,00			
36	691 731,21	1 416 669,19		25,00			
37	691 732,55	1 416 676,40		25,00			
38	691 742,99	1 416 716,67		25,00			
39	691 748,44	1 416 737,73		25,00			
40	691 750,40	1 416 747,84		25,00			
41	691 757,56	1 416 746,31		25,00			
26	691 763,62	1 416 765,17		25,00			
Сп-2(22)							
285	691 721,21	1 416 557,47		Картометрический метод		25,00	—
286	691 761,94	1 416 548,31				25,00	
287	691 784,54	1 416 648,94	25,00				
288	691 742,49	1 416 664,62	25,00				
285	691 721,21	1 416 557,47	25,00				
Сп-2(23)							
100	691 643,74	1 416 730,45	Картометрический метод	25,00	—		
117	691 625,15	1 416 702,45		25,00			
116	691 607,03	1 416 641,60		25,00			
115	691 601,07	1 416 635,90		25,00			
114	691 588,92	1 416 630,80		25,00			
113	691 566,26	1 416 619,49		25,00			
112	691 559,36	1 416 585,09		25,00			

Раздел 2

Сведения о местоположении границ объекта






1	2	3	4	5	6
111	691 720,30	1 416 552,29	Картометрический метод	25,00	—
110	691 721,21	1 416 557,47		25,00	
109	691 742,49	1 416 664,62		25,00	
108	691 731,21	1 416 669,19		25,00	
107	691 732,55	1 416 676,40		25,00	
106	691 721,95	1 416 679,39		25,00	
105	691 697,14	1 416 683,69		25,00	
104	691 698,84	1 416 693,15		25,00	
103	691 711,70	1 416 720,18		25,00	
102	691 701,31	1 416 721,02		25,00	
101	691 671,76	1 416 725,11		25,00	
100	691 643,74	1 416 730,45		25,00	
Вырез 1 из 3					
118	691 674,97	1 416 724,31	Картометрический метод	25,00	—
119	691 701,11	1 416 720,33		25,00	
120	691 699,49	1 416 710,13		25,00	
121	691 673,22	1 416 713,79		25,00	
118	691 674,97	1 416 724,31		25,00	
Вырез 2 из 3					
122	691 686,87	1 416 572,63	Картометрический метод	25,00	—
123	691 697,94	1 416 570,35		25,00	
124	691 696,68	1 416 564,14		25,00	
125	691 685,48	1 416 566,67		25,00	
122	691 686,87	1 416 572,63		25,00	
Вырез 3 из 3					
126	691 625,25	1 416 636,10	Картометрический метод	25,00	—
127	691 631,61	1 416 634,84		25,00	
128	691 629,35	1 416 623,81		25,00	
129	691 623,37	1 416 625,08		25,00	
126	691 625,25	1 416 636,10		25,00	
3. Сведения о характерных точках части (частей) границы объекта					
1	2	3	4	5	6
—	—	—	—	—	—

Раздел 4
План границ объекта



Масштаб 1:20 000

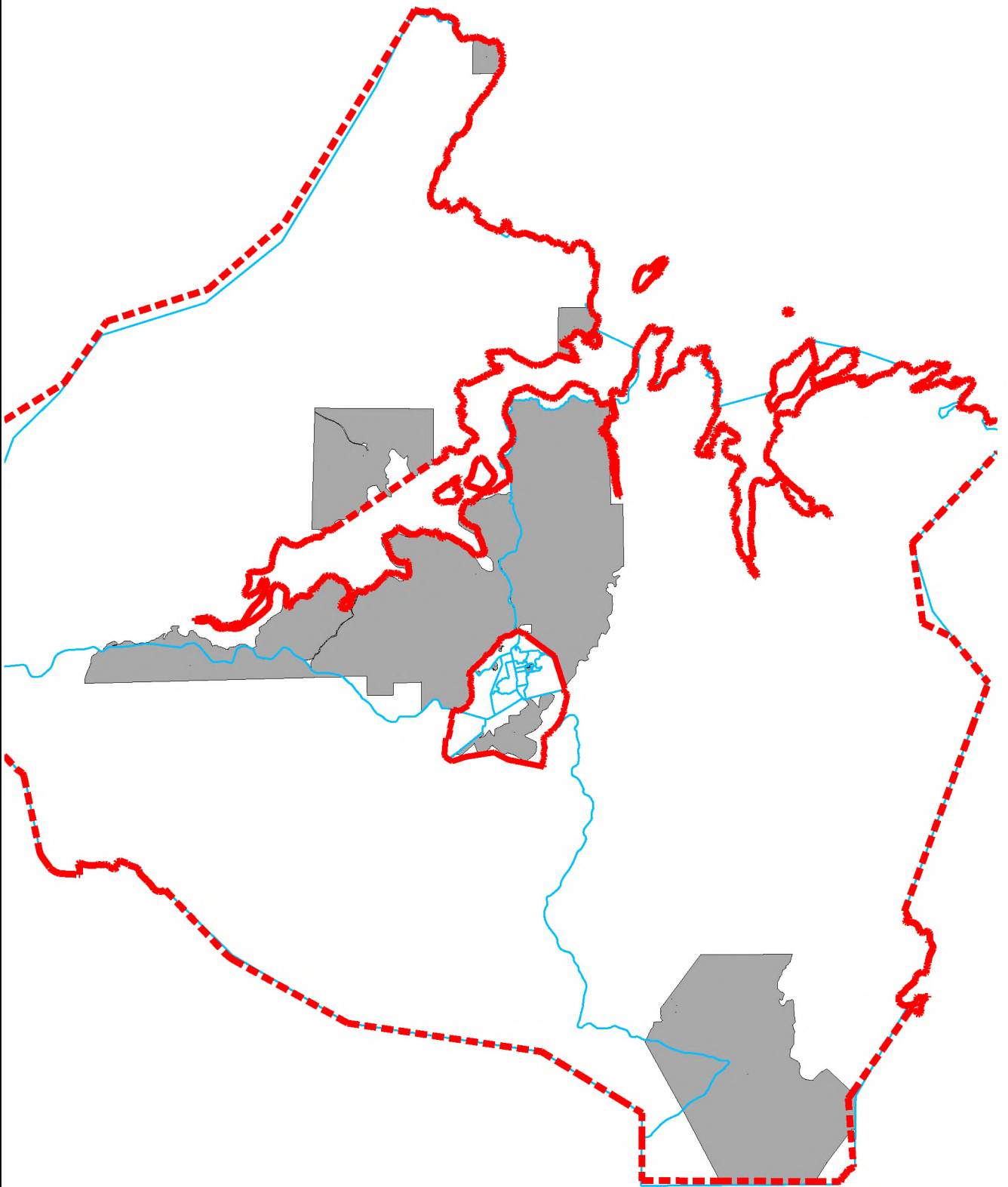
Используемые условные знаки и обозначения:

-  - Граница ЗАТО
-  - Граница населенного пункта
-  - Границы кадастрового квартала
-  - Границы земельных участков
-  - Сп-2 Зона специального назначения, связанная с государственными объектами

Подпись _____ Дата « 15 » марта 20 24 г.

Место для оттиска печати (при наличии) лица, составившего описание местоположения границ объекта

Раздел 4
План границ объекта



Масштаб 1:153 000

Подпись _____ Дата « 15 » _____ марта 20 24 г.

Место для оттиска печати (при наличии) лица, составившего описание местоположения границ объекта

Прохождение границы		Описание прохождения границы
от точки	до точки	
1	2	3
—	—	—

ОПИСАНИЕ МЕСТОПОЛОЖЕНИЯ ГРАНИЦ

Зона специального назначения, связанная с переработкой и размещением отходов (Сп-3)

(наименование объекта, местоположение границ которого описано (далее - объект))

Раздел 1

Сведения об объекте

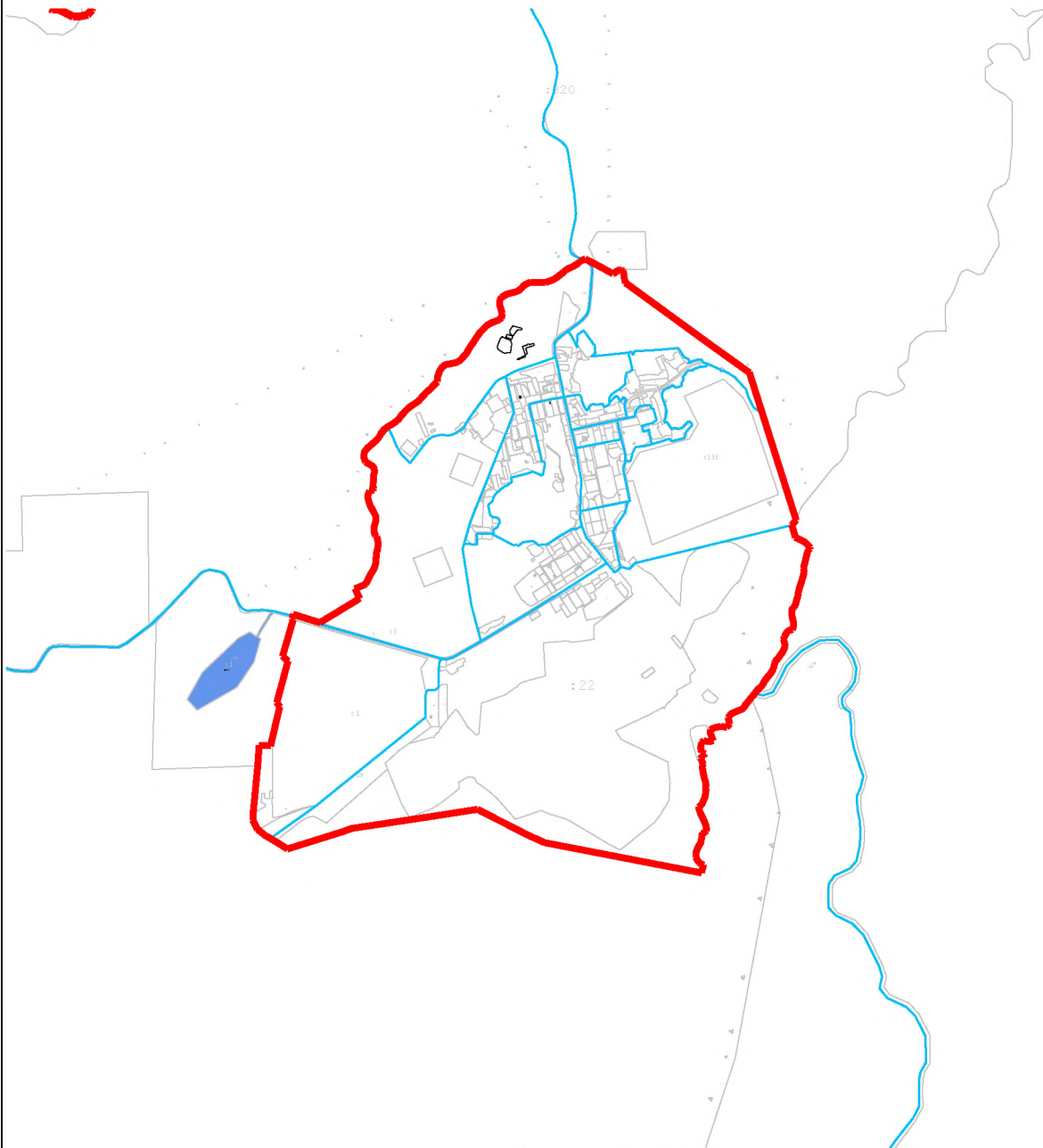
Сведения об объекте		
№ п/п	Характеристики объекта	Описание характеристик
1	2	3
1	Местоположение объекта	Мурманская область, г Заозерск
2	Площадь объекта ± величина погрешности определения площади ($P \pm \Delta P$)	120 667 м ² ± 25 м ²
3	Иные характеристики объекта	Вид объекта реестра границ: Территориальная зона Виды разрешенного использования земельных участков, расположенных в территориальной зоне: Основной вид разрешенного использования: Коммунальное обслуживание (3.1) Вспомогательные виды: Деловое управление (4.1) Основной вид разрешенного использования: Специальная деятельность (12.2) Вспомогательные виды: Деловое управление (4.1)

Раздел 2

Сведения о местоположении границ объекта






1. Система координат МСК-51, зона I					
2. Сведения о характерных точках границ объекта					
Обозначение характерных точек границ	Координаты, м		Метод определения координат характерной точки	Средняя квадратическая погрешность положения характерной точки (Mt), м	Описание обозначения точки на местности (при наличии)
	X	Y			
1	2	3	4	5	6
Сп-3(1)					
1	696 309,39	1 408 687,08	Картометрический метод	25,00	—
2	696 308,15	1 408 754,57		25,00	
3	696 448,48	1 408 751,53		25,00	
4	696 449,09	1 408 787,02		25,00	
5	696 414,06	1 408 856,69		25,00	
6	696 310,60	1 408 909,22		25,00	
7	696 257,21	1 408 899,86		25,00	
8	696 293,62	1 408 685,73		25,00	
1	696 309,39	1 408 687,08		25,00	
Сп-3(2)					
9	690 269,95	1 414 070,46	Картометрический метод	25,00	—
10	690 472,33	1 414 283,05		25,00	
11	690 507,18	1 414 349,16		25,00	
12	690 482,58	1 414 389,08		25,00	
13	690 535,79	1 414 417,17		25,00	
14	690 580,26	1 414 445,94		25,00	
15	690 625,55	1 414 471,01		25,00	
16	690 621,49	1 414 495,02		25,00	
17	690 609,71	1 414 478,85		25,00	
18	690 517,65	1 414 420,06		25,00	
19	690 476,41	1 414 398,35		25,00	
20	690 466,21	1 414 413,69		25,00	
21	690 330,03	1 414 374,82		25,00	
22	690 179,77	1 414 273,40		25,00	
23	690 043,63	1 414 038,01		25,00	
24	690 108,07	1 413 978,70		25,00	
9	690 269,95	1 414 070,46	25,00		
Сп-3(3)					
25	697 752,29	1 412 173,94	Картометрический метод	25,00	—
26	697 769,18	1 412 202,33		25,00	
27	697 743,87	1 412 280,29		25,00	
28	697 725,47	1 412 288,94		25,00	
29	697 674,46	1 412 274,66		25,00	
30	697 681,66	1 412 259,90		25,00	
31	697 708,12	1 412 205,66		25,00	
32	697 719,58	1 412 149,78		25,00	
25	697 752,29	1 412 173,94		25,00	
3. Сведения о характерных точках части (частей) границы объекта					
1	2	3	4	5	6
—	—	—	—	—	—

Раздел 4
План границ объекта



Масштаб 1:40 000

Используемые условные знаки и обозначения:

-  - Граница ЗАТО
-  - Граница населенного пункта
-  - Границы кадастрового квартала
-  - Границы земельных участков
-  - Сп-3 Зона специального назначения, связанная с размещением отходов

Подпись _____ Дата « 15 » _____ марта 20 24 г.

Место для оттиска печати (при наличии) лица, составившего описание местоположения границ объекта

Прохождение границы		Описание прохождения границы
от точки	до точки	
1	2	3
—	—	—