




Чертеж межевания территории, отображающий красные линии и линии отступа от красных линий в целях определения мест допустимого размещения зданий, строений, сооружений.

УСЛОВНЫЕ ОБОЗНАЧЕНИЯ:

-  граница территории, в отношении которой осуществляется подготовка проекта межевания территории
-  красные линии, утвержденные в составе проекта планировки территории
-  линии отступа от красных линий в целях определения мест допустимого размещения зданий, строений, сооружений

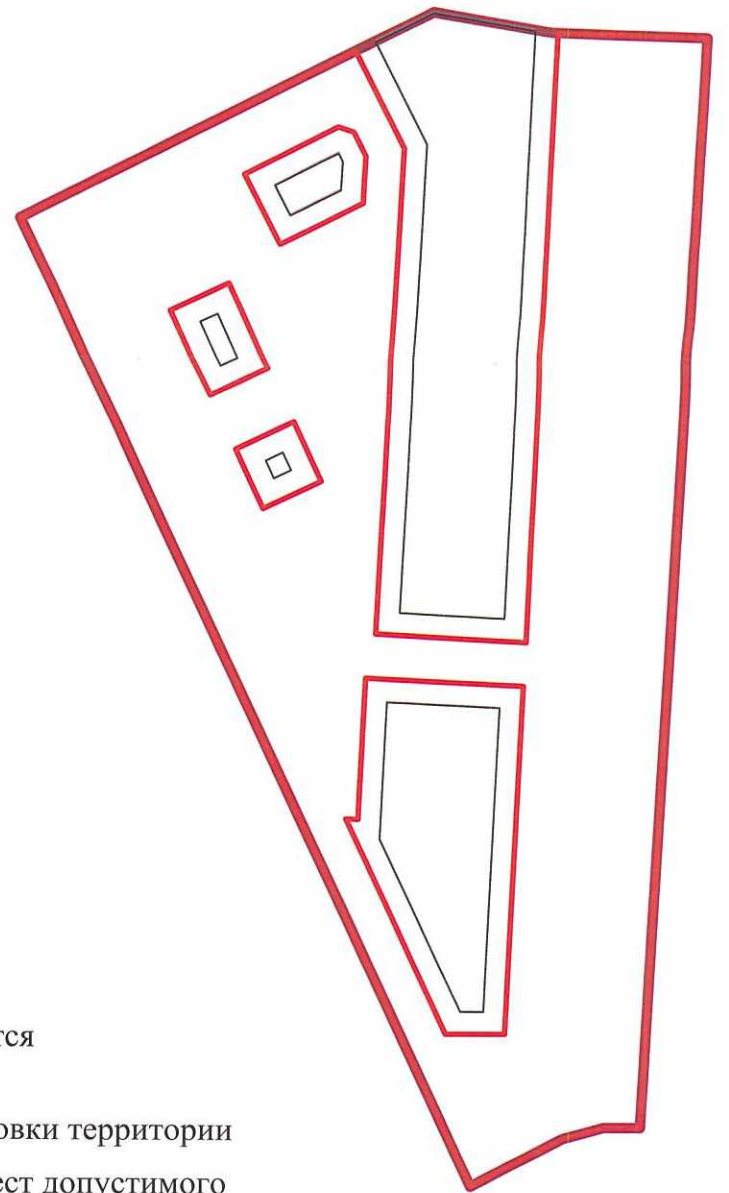
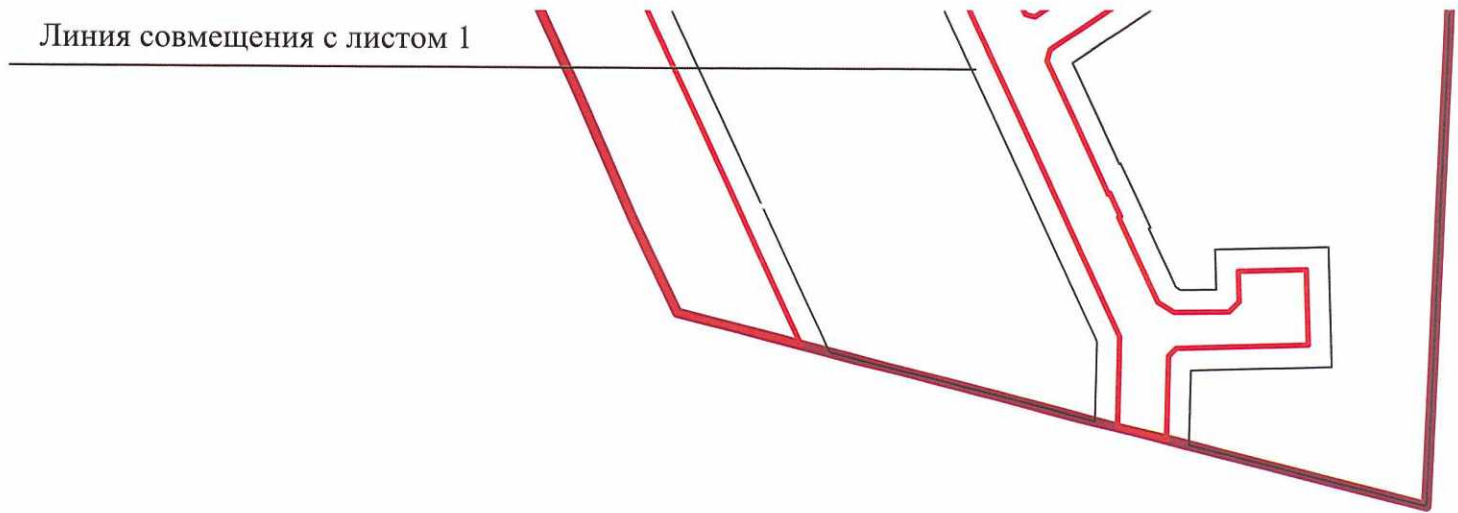


Линия совмещения с листом 2




Примечание:

В соответствии с Правилами землепользования и застройки муниципального образования Петровское сельское поселение Приозерского муниципального района Ленинградской области, утвержденные Приказом Комитета по архитектуре и градостроительству Ленинградской области от 12.09.2019 № 60, минимальный отступ от красной линии составляет 6 метров.

Линия совмещения с листом 1



УСЛОВНЫЕ ОБОЗНАЧЕНИЯ:

-  граница территории, в отношении которой осуществляется подготовка проекта межевания территории
-  красные линии, утвержденные в составе проекта планировки территории
-  линии отступа от красных линий в целях определения мест допустимого размещения зданий, строений, сооружений

Лист 1

Лист 2

Примечание:

В соответствии с Правилами землепользования и застройки муниципального образования Петровское сельское поселение Приозерского муниципального района Ленинградской области, утвержденные Приказом Комитета по архитектуре и градостроительству Ленинградской области от 12.09.2019 № 60, минимальный отступ от красной линии составляет 6 метров.