

Приложение
к приказу министерства энергетики и
газоснабжения Приморского края
от 04.06.2024 № 45пр-166

ГРАНИЦЫ ОХРАННОЙ ЗОНЫ

газораспределительной сети:

«Газопровод межпоселковый от ГРП Большой Камень до ПАО «ДВЗ «Звезда» г. Большой
Камень Шкотовского района Приморского края»

(наименование объекта, местоположение границ которого описано (далее - объект)

ГРАФИЧЕСКОЕ ОПИСАНИЕ

**охранной зоны объекта «Газопровод межпоселковый от ГГРП Большой Камень до
ПАО «ДВЗ «Звезда» г. Большой Камень Шкотовского района Приморского края»**

(наименование объекта, местоположение границ которого описано (далее - объект))

№ п/ п	Содержание	Номера листов
1	2	3
1	Сведения об объекте	
2	Сведения о местоположении границ объекта	
3	Сведения о местоположении измененных (уточненных) границ объекта	
4	План границ	
5	Приложение	
	<i>Доверенность №27/78-н/27-2023-2-2483 от 14.08.2023</i>	—

ГРАФИЧЕСКОЕ ОПИСАНИЕ

**охранной зоны объекта «Газопровод межпоселковый от ГГРП Большой Камень до
ПАО «ДВЗ «Звезда» г. Большой Камень Шкотовского района Приморского края»**
(наименование объекта, местоположение границ которого описано (далее - объект))

Раздел 1

Сведения об объекте

№ п/п	Характеристики объекта	Описание характеристик
1	2	3
1	Местоположение объекта	Приморский край, г. Большой Камень
2	Площадь объекта ± величина погрешности определения площади ($P \pm \Delta P$)	9297±34 кв.м
3	Иные характеристики объекта	Ограничения использования объектов недвижимости предусмотрены Постановлением Правительства РФ от 20 ноября 2000г. № 878 "Об утверждении Правил охраны газораспределительных сетей"

ГРАФИЧЕСКОЕ ОПИСАНИЕ

**охранной зоны объекта «Газопровод межпоселковый от ГТРП Большой Камень до
ПАО «ДВЗ «Звезда» г. Большой Камень Шкотовского района Приморского края»**

(наименование объекта, местоположение границ которого описано (далее - объект))

Раздел 2

Сведения о местоположении границ объекта

1. Система координат *МСК-25 зона 2*

2. Сведения о характерных точках границ объекта

Обозначение характерных точек границ	Координаты, м		Метод определения координат характерной точки	Средняя квадратическа я погрешность положения характерной точки (M _i), м	Описание обозначения точки на местности (при наличии)
	X	Y			
1	2	3	4	5	6
1	361349,81	2188501,82	Аналитический метод	0,10	-
2	361349,79	2188502,05	Аналитический метод	0,10	-
3	361349,75	2188502,27	Аналитический метод	0,10	-
4	361349,68	2188502,48	Аналитический метод	0,10	-
5	361349,59	2188502,69	Аналитический метод	0,10	-
6	361349,47	2188502,88	Аналитический метод	0,10	-
7	361306,32	2188567,49	Аналитический метод	0,10	-
8	361306,20	2188567,66	Аналитический метод	0,10	-
9	361306,06	2188567,81	Аналитический метод	0,10	-
10	361305,90	2188567,95	Аналитический метод	0,10	-
11	361305,73	2188568,07	Аналитический метод	0,10	-
12	361305,55	2188568,17	Аналитический метод	0,10	-
13	361305,35	2188568,26	Аналитический метод	0,10	-
14	361305,15	2188568,32	Аналитический метод	0,10	-
15	361304,95	2188568,36	Аналитический метод	0,10	-
16	361304,74	2188568,38	Аналитический метод	0,10	-

ГРАФИЧЕСКОЕ ОПИСАНИЕ

**охранной зоны объекта «Газопровод межпоселковый от ГТРП Большой Камень до
ПАО «ДВЗ «Звезда» г. Большой Камень Шкотовского района Приморского края»**
(наименование объекта, местоположение границ которого описано (далее - объект))

Раздел 2

Сведения о местоположении границ объекта

1	2	3	4	5	6
17	361304,53	2188568,38	Аналитический метод	0,10	-
18	361304,32	2188568,35	Аналитический метод	0,10	-
19	361304,12	2188568,31	Аналитический метод	0,10	-
20	361303,92	2188568,24	Аналитический метод	0,10	-
21	361303,73	2188568,15	Аналитический метод	0,10	-
22	361303,55	2188568,04	Аналитический метод	0,10	-
23	361262,33	2188540,54	Аналитический метод	0,10	-
24	361242,38	2188563,56	Аналитический метод	0,10	-
25	361156,18	2188671,32	Аналитический метод	0,10	-
26	361144,03	2188684,36	Аналитический метод	0,10	-
27	361144,38	2188693,03	Аналитический метод	0,10	-
28	361144,37	2188693,26	Аналитический метод	0,10	-
29	361144,35	2188693,48	Аналитический метод	0,10	-
30	361144,29	2188693,70	Аналитический метод	0,10	-
31	361144,21	2188693,91	Аналитический метод	0,10	-
32	361144,11	2188694,11	Аналитический метод	0,10	-
33	361143,99	2188694,30	Аналитический метод	0,10	-
34	361143,85	2188694,47	Аналитический метод	0,10	-
35	361107,21	2188733,91	Аналитический метод	0,10	-
36	361064,14	2188784,45	Аналитический метод	0,10	-
37	360991,17	2188884,49	Аналитический метод	0,10	-

ГРАФИЧЕСКОЕ ОПИСАНИЕ

**охранной зоны объекта «Газопровод межпоселковый от ГТРП Большой Камень до
ПАО «ДВЗ «Звезда» г. Большой Камень Шкотовского района Приморского края»**
(наименование объекта, местоположение границ которого описано (далее - объект))

Раздел 2

Сведения о местоположении границ объекта

1	2	3	4	5	6
38	360991,04	2188884,65	Аналитический метод	0,10	-
39	360990,90	2188884,79	Аналитический метод	0,10	-
40	360990,74	2188884,92	Аналитический метод	0,10	-
41	360990,57	2188885,03	Аналитический метод	0,10	-
42	360990,39	2188885,12	Аналитический метод	0,10	-
43	360990,01	2188885,26	Аналитический метод	0,10	-
44	360989,81	2188885,29	Аналитический метод	0,10	-
45	360989,61	2188885,31	Аналитический метод	0,10	-
46	360989,41	2188885,31	Аналитический метод	0,10	-
47	360989,21	2188885,28	Аналитический метод	0,10	-
48	360989,01	2188885,24	Аналитический метод	0,10	-
49	360988,82	2188885,17	Аналитический метод	0,10	-
50	360988,64	2188885,09	Аналитический метод	0,10	-
51	360988,46	2188884,99	Аналитический метод	0,10	-
52	360988,30	2188884,87	Аналитический метод	0,10	-
53	360956,66	2188859,48	Аналитический метод	0,10	-
54	360951,08	2188868,32	Аналитический метод	0,10	-
55	360924,92	2188925,84	Аналитический метод	0,10	-
56	360917,78	2188952,48	Аналитический метод	0,10	-
57	360951,58	2188958,46	Аналитический метод	0,10	-
58	360951,78	2188958,51	Аналитический метод	0,10	-

ГРАФИЧЕСКОЕ ОПИСАНИЕ

**охранной зоны объекта «Газопровод межпоселковый от ГТРП Большой Камень до
ПАО «ДВЗ «Звезда» г. Большой Камень Шкотовского района Приморского края»**
(наименование объекта, местоположение границ которого описано (далее - объект))

Раздел 2

Сведения о местоположении границ объекта

1	2	3	4	5	6
59	360951,97	2188958,57	Аналитический метод	0,10	-
60	360952,15	2188958,65	Аналитический метод	0,10	-
61	360952,33	2188958,76	Аналитический метод	0,10	-
62	360952,49	2188958,88	Аналитический метод	0,10	-
63	360952,64	2188959,01	Аналитический метод	0,10	-
64	360952,78	2188959,16	Аналитический метод	0,10	-
65	360952,90	2188959,32	Аналитический метод	0,10	-
66	360953,00	2188959,50	Аналитический метод	0,10	-
67	360953,08	2188959,68	Аналитический метод	0,10	-
68	360953,15	2188959,87	Аналитический метод	0,10	-
69	360953,20	2188960,07	Аналитический метод	0,10	-
70	360953,22	2188960,27	Аналитический метод	0,10	-
71	360953,23	2188960,47	Аналитический метод	0,10	-
72	360953,21	2188960,68	Аналитический метод	0,10	-
73	360953,18	2188960,87	Аналитический метод	0,10	-
74	360940,37	2189017,02	Аналитический метод	0,10	-
75	360929,63	2189066,17	Аналитический метод	0,10	-
76	360928,48	2189077,05	Аналитический метод	0,10	-
77	360943,03	2189149,03	Аналитический метод	0,10	-
78	360943,07	2189149,42	Аналитический метод	0,10	-
79	360943,15	2189162,68	Аналитический метод	0,10	-

ГРАФИЧЕСКОЕ ОПИСАНИЕ

**охранной зоны объекта «Газопровод межпоселковый от ГТРП Большой Камень до
ПАО «ДВЗ «Звезда» г. Большой Камень Шкотовского района Приморского края»**
(наименование объекта, местоположение границ которого описано (далее - объект))

Раздел 2

Сведения о местоположении границ объекта

1	2	3	4	5	6
80	360943,14	2189162,90	Аналитический метод	0,10	-
81	360943,10	2189163,12	Аналитический метод	0,10	-
82	360943,04	2189163,34	Аналитический метод	0,10	-
83	360942,96	2189163,55	Аналитический метод	0,10	-
84	360942,85	2189163,74	Аналитический метод	0,10	-
85	360942,72	2189163,93	Аналитический метод	0,10	-
86	360942,58	2189164,09	Аналитический метод	0,10	-
87	360942,41	2189164,24	Аналитический метод	0,10	-
88	360916,25	2189185,46	Аналитический метод	0,10	-
89	360904,76	2189287,92	Аналитический метод	0,10	-
90	360905,29	2189341,24	Аналитический метод	0,10	-
91	360901,08	2189415,59	Аналитический метод	0,10	-
92	360901,05	2189415,80	Аналитический метод	0,10	-
93	360901,01	2189416,01	Аналитический метод	0,10	-
94	360900,94	2189416,21	Аналитический метод	0,10	-
95	360900,85	2189416,41	Аналитический метод	0,10	-
96	360900,74	2189416,59	Аналитический метод	0,10	-
97	360900,62	2189416,76	Аналитический метод	0,10	-
98	360900,47	2189416,91	Аналитический метод	0,10	-
99	360900,31	2189417,05	Аналитический метод	0,10	-
100	360900,14	2189417,18	Аналитический метод	0,10	-

ГРАФИЧЕСКОЕ ОПИСАНИЕ

**охранной зоны объекта «Газопровод межпоселковый от ГТРП Большой Камень до
ПАО «ДВЗ «Звезда» г. Большой Камень Шкотовского района Приморского края»**
(наименование объекта, местоположение границ которого описано (далее - объект))

Раздел 2

Сведения о местоположении границ объекта

1	2	3	4	5	6
101	360899,95	2189417,28	Аналитический метод	0,10	-
102	360899,76	2189417,36	Аналитический метод	0,10	-
103	360899,56	2189417,42	Аналитический метод	0,10	-
104	360899,35	2189417,46	Аналитический метод	0,10	-
105	360899,14	2189417,48	Аналитический метод	0,10	-
106	360898,92	2189417,47	Аналитический метод	0,10	-
107	360890,84	2189416,84	Аналитический метод	0,10	-
108	360889,09	2189434,13	Аналитический метод	0,10	-
109	360885,01	2189465,84	Аналитический метод	0,10	-
110	360879,42	2189513,72	Аналитический метод	0,10	-
111	360879,36	2189514,03	Аналитический метод	0,10	-
112	360876,05	2189525,80	Аналитический метод	0,10	-
113	360871,54	2189546,00	Аналитический метод	0,10	-
114	360866,26	2189565,03	Аналитический метод	0,10	-
115	360861,13	2189581,15	Аналитический метод	0,10	-
116	360854,30	2189601,05	Аналитический метод	0,10	-
117	360841,72	2189788,21	Аналитический метод	0,10	-
118	360841,69	2189788,42	Аналитический метод	0,10	-
119	360841,65	2189788,61	Аналитический метод	0,10	-
120	360841,58	2189788,81	Аналитический метод	0,10	-
121	360841,50	2189788,99	Аналитический метод	0,10	-

ГРАФИЧЕСКОЕ ОПИСАНИЕ

**охранной зоны объекта «Газопровод межпоселковый от ГТРП Большой Камень до
ПАО «ДВЗ «Звезда» г. Большой Камень Шкотовского района Приморского края»**
(наименование объекта, местоположение границ которого описано (далее - объект))

Раздел 2

Сведения о местоположении границ объекта

1	2	3	4	5	6
122	360841,40	2189789,17	Аналитический метод	0,10	-
123	360841,28	2189789,33	Аналитический метод	0,10	-
124	360841,15	2189789,48	Аналитический метод	0,10	-
125	360841,00	2189789,62	Аналитический метод	0,10	-
126	360840,84	2189789,74	Аналитический метод	0,10	-
127	360840,66	2189789,84	Аналитический метод	0,10	-
128	360840,48	2189789,93	Аналитический метод	0,10	-
129	360840,29	2189790,00	Аналитический метод	0,10	-
130	360840,09	2189790,05	Аналитический метод	0,10	-
131	360839,89	2189790,07	Аналитический метод	0,10	-
132	360839,69	2189790,08	Аналитический метод	0,10	-
133	360839,48	2189790,07	Аналитический метод	0,10	-
134	360839,29	2189790,03	Аналитический метод	0,10	-
135	360839,09	2189789,98	Аналитический метод	0,10	-
136	360838,90	2189789,90	Аналитический метод	0,10	-
137	360838,72	2189789,81	Аналитический метод	0,10	-
138	360838,55	2189789,70	Аналитический метод	0,10	-
139	360838,39	2189789,58	Аналитический метод	0,10	-
140	360838,25	2189789,43	Аналитический метод	0,10	-
141	360838,12	2189789,28	Аналитический метод	0,10	-
142	360838,01	2189789,11	Аналитический метод	0,10	-

ГРАФИЧЕСКОЕ ОПИСАНИЕ

**охранной зоны объекта «Газопровод межпоселковый от ГТРП Большой Камень до
ПАО «ДВЗ «Звезда» г. Большой Камень Шкотовского района Приморского края»**
(наименование объекта, местоположение границ которого описано (далее - объект))

Раздел 2

Сведения о местоположении границ объекта

1	2	3	4	5	6
143	360837,91	2189788,93	Аналитический метод	0,10	-
144	360837,83	2189788,74	Аналитический метод	0,10	-
145	360837,78	2189788,55	Аналитический метод	0,10	-
146	360837,74	2189788,35	Аналитический метод	0,10	-
147	360837,72	2189788,15	Аналитический метод	0,10	-
148	360837,72	2189787,95	Аналитический метод	0,10	-
149	360850,32	2189600,52	Аналитический метод	0,10	-
150	360850,36	2189600,25	Аналитический метод	0,10	-
151	360850,43	2189600,00	Аналитический метод	0,10	-
152	360857,32	2189579,91	Аналитический метод	0,10	-
153	360862,41	2189563,92	Аналитический метод	0,10	-
154	360867,65	2189545,07	Аналитический метод	0,10	-
155	360872,16	2189524,87	Аналитический метод	0,10	-
156	360875,46	2189513,10	Аналитический метод	0,10	-
157	360881,03	2189465,37	Аналитический метод	0,10	-
158	360885,11	2189433,70	Аналитический метод	0,10	-
159	360887,06	2189414,49	Аналитический метод	0,10	-
160	360887,09	2189414,28	Аналитический метод	0,10	-
161	360887,14	2189414,08	Аналитический метод	0,10	-
162	360887,22	2189413,89	Аналитический метод	0,10	-
163	360887,31	2189413,71	Аналитический метод	0,10	-

ГРАФИЧЕСКОЕ ОПИСАНИЕ

**охранной зоны объекта «Газопровод межпоселковый от ГТРП Большой Камень до
ПАО «ДВЗ «Звезда» г. Большой Камень Шкотовского района Приморского края»**
(наименование объекта, местоположение границ которого описано (далее - объект))

Раздел 2

Сведения о местоположении границ объекта

1	2	3	4	5	6
164	360887,42	2189413,53	Аналитический метод	0,10	-
165	360887,55	2189413,37	Аналитический метод	0,10	-
166	360887,69	2189413,22	Аналитический метод	0,10	-
167	360887,85	2189413,09	Аналитический метод	0,10	-
168	360888,02	2189412,98	Аналитический метод	0,10	-
169	360888,20	2189412,88	Аналитический метод	0,10	-
170	360888,39	2189412,80	Аналитический метод	0,10	-
171	360888,59	2189412,74	Аналитический метод	0,10	-
172	360888,79	2189412,71	Аналитический метод	0,10	-
173	360889,00	2189412,69	Аналитический метод	0,10	-
174	360889,21	2189412,70	Аналитический метод	0,10	-
175	360897,20	2189413,33	Аналитический метод	0,10	-
176	360901,29	2189341,21	Аналитический метод	0,10	-
177	360900,76	2189287,84	Аналитический метод	0,10	-
178	360900,77	2189287,60	Аналитический метод	0,10	-
179	360912,36	2189184,20	Аналитический метод	0,10	-
180	360912,40	2189183,98	Аналитический метод	0,10	-
181	360912,46	2189183,76	Аналитический метод	0,10	-
182	360912,54	2189183,56	Аналитический метод	0,10	-
183	360912,65	2189183,36	Аналитический метод	0,10	-
184	360912,78	2189183,18	Аналитический метод	0,10	-

ГРАФИЧЕСКОЕ ОПИСАНИЕ

**охранной зоны объекта «Газопровод межпоселковый от ГТРП Большой Камень до
ПАО «ДВЗ «Звезда» г. Большой Камень Шкотовского района Приморского края»**
(наименование объекта, местоположение границ которого описано (далее - объект))

Раздел 2

Сведения о местоположении границ объекта

1	2	3	4	5	6
185	360912,93	2189183,02	Аналитический метод	0,10	-
186	360913,09	2189182,87	Аналитический метод	0,10	-
187	360939,14	2189161,74	Аналитический метод	0,10	-
188	360939,07	2189149,64	Аналитический метод	0,10	-
189	360924,50	2189077,55	Аналитический метод	0,10	-
190	360924,47	2189077,35	Аналитический метод	0,10	-
191	360924,46	2189077,14	Аналитический метод	0,10	-
192	360924,47	2189076,94	Аналитический метод	0,10	-
193	360925,66	2189065,64	Аналитический метод	0,10	-
194	360925,70	2189065,42	Аналитический метод	0,10	-
195	360936,47	2189016,15	Аналитический метод	0,10	-
196	360948,81	2188962,03	Аналитический метод	0,10	-
197	360914,93	2188956,04	Аналитический метод	0,10	-
198	360914,73	2188955,99	Аналитический метод	0,10	-
199	360914,53	2188955,93	Аналитический метод	0,10	-
200	360914,35	2188955,84	Аналитический метод	0,10	-
201	360914,17	2188955,73	Аналитический метод	0,10	-
202	360914,00	2188955,61	Аналитический метод	0,10	-
203	360913,85	2188955,47	Аналитический метод	0,10	-
204	360913,71	2188955,31	Аналитический метод	0,10	-
205	360913,59	2188955,14	Аналитический метод	0,10	-

ГРАФИЧЕСКОЕ ОПИСАНИЕ

**охранной зоны объекта «Газопровод межпоселковый от ГТРП Большой Камень до
ПАО «ДВЗ «Звезда» г. Большой Камень Шкотовского района Приморского края»**
(наименование объекта, местоположение границ которого описано (далее - объект))

Раздел 2

Сведения о местоположении границ объекта

1	2	3	4	5	6
206	360913,49	2188954,96	Аналитический метод	0,10	-
207	360913,41	2188954,77	Аналитический метод	0,10	-
208	360913,35	2188954,58	Аналитический метод	0,10	-
209	360913,30	2188954,37	Аналитический метод	0,10	-
210	360913,28	2188954,17	Аналитический метод	0,10	-
211	360913,28	2188953,96	Аналитический метод	0,10	-
212	360913,31	2188953,75	Аналитический метод	0,10	-
213	360913,35	2188953,55	Аналитический метод	0,10	-
214	360921,10	2188924,64	Аналитический метод	0,10	-
215	360921,21	2188924,33	Аналитический метод	0,10	-
216	360947,50	2188866,54	Аналитический метод	0,10	-
217	360947,63	2188866,30	Аналитический метод	0,10	-
218	360954,47	2188855,45	Аналитический метод	0,10	-
219	360954,59	2188855,28	Аналитический метод	0,10	-
220	360954,73	2188855,12	Аналитический метод	0,10	-
221	360954,88	2188854,98	Аналитический метод	0,10	-
222	360955,05	2188854,86	Аналитический метод	0,10	-
223	360955,23	2188854,75	Аналитический метод	0,10	-
224	360955,42	2188854,66	Аналитический метод	0,10	-
225	360955,62	2188854,59	Аналитический метод	0,10	-
226	360955,83	2188854,55	Аналитический метод	0,10	-

ГРАФИЧЕСКОЕ ОПИСАНИЕ

**охранной зоны объекта «Газопровод межпоселковый от ГТРП Большой Камень до
ПАО «ДВЗ «Звезда» г. Большой Камень Шкотовского района Приморского края»**
(наименование объекта, местоположение границ которого описано (далее - объект))

Раздел 2

Сведения о местоположении границ объекта

1	2	3	4	5	6
227	360956,04	2188854,52	Аналитический метод	0,10	-
228	360956,25	2188854,52	Аналитический метод	0,10	-
229	360956,46	2188854,54	Аналитический метод	0,10	-
230	360956,66	2188854,58	Аналитический метод	0,10	-
231	360956,87	2188854,65	Аналитический метод	0,10	-
232	360957,06	2188854,73	Аналитический метод	0,10	-
233	360957,24	2188854,84	Аналитический метод	0,10	-
234	360957,41	2188854,96	Аналитический метод	0,10	-
235	360989,17	2188880,44	Аналитический метод	0,10	-
236	361060,95	2188782,03	Аналитический метод	0,10	-
237	361104,20	2188731,28	Аналитический метод	0,10	-
238	361140,35	2188692,36	Аналитический метод	0,10	-
239	361140,00	2188683,69	Аналитический метод	0,10	-
240	361140,01	2188683,46	Аналитический метод	0,10	-
241	361140,03	2188683,24	Аналитический метод	0,10	-
242	361140,09	2188683,02	Аналитический метод	0,10	-
243	361140,17	2188682,81	Аналитический метод	0,10	-
244	361140,27	2188682,61	Аналитический метод	0,10	-
245	361140,39	2188682,42	Аналитический метод	0,10	-
246	361140,54	2188682,25	Аналитический метод	0,10	-
247	361153,11	2188668,76	Аналитический метод	0,10	-

ГРАФИЧЕСКОЕ ОПИСАНИЕ

**охранной зоны объекта «Газопровод межпоселковый от ГТРП Большой Камень до
ПАО «ДВЗ «Звезда» г. Большой Камень Шкотовского района Приморского края»**
(наименование объекта, местоположение границ которого описано (далее - объект))

Раздел 2

Сведения о местоположении границ объекта

1	2	3	4	5	6
248	361239,28	2188561,03	Аналитический метод	0,10	-
249	361260,46	2188536,59	Аналитический метод	0,10	-
250	361260,60	2188536,44	Аналитический метод	0,10	-
251	361260,76	2188536,31	Аналитический метод	0,10	-
252	361260,93	2188536,19	Аналитический метод	0,10	-
253	361261,11	2188536,09	Аналитический метод	0,10	-
254	361261,30	2188536,01	Аналитический метод	0,10	-
255	361261,50	2188535,96	Аналитический метод	0,10	-
256	361261,70	2188535,92	Аналитический метод	0,10	-
257	361261,91	2188535,90	Аналитический метод	0,10	-
258	361262,11	2188535,91	Аналитический метод	0,10	-
259	361262,32	2188535,93	Аналитический метод	0,10	-
260	361262,52	2188535,98	Аналитический метод	0,10	-
261	361262,72	2188536,04	Аналитический метод	0,10	-
262	361262,90	2188536,13	Аналитический метод	0,10	-
263	361263,08	2188536,24	Аналитический метод	0,10	-
264	361304,11	2188563,61	Аналитический метод	0,10	-
265	361345,76	2188501,24	Аналитический метод	0,10	-
266	361320,96	2188213,83	Аналитический метод	0,10	-
267	361306,98	2188215,78	Аналитический метод	0,10	-
268	361298,77	2188219,04	Аналитический метод	0,10	-

ГРАФИЧЕСКОЕ ОПИСАНИЕ

**охранной зоны объекта «Газопровод межпоселковый от ГРП Большой Камень до
ПАО «ДВЗ «Звезда» г. Большой Камень Шкотовского района Приморского края»**
(наименование объекта, местоположение границ которого описано (далее - объект))

Раздел 2

Сведения о местоположении границ объекта

1	2	3	4	5	6
269	361298,62	2188220,24	Аналитический метод	0,10	-
270	361298,57	2188220,44	Аналитический метод	0,10	-
271	361298,49	2188220,64	Аналитический метод	0,10	-
272	361298,40	2188220,82	Аналитический метод	0,10	-
273	361298,28	2188221,00	Аналитический метод	0,10	-
274	361298,15	2188221,16	Аналитический метод	0,10	-
275	361298,00	2188221,30	Аналитический метод	0,10	-
276	361297,84	2188221,43	Аналитический метод	0,10	-
277	361297,66	2188221,55	Аналитический метод	0,10	-
278	361297,48	2188221,64	Аналитический метод	0,10	-
279	361297,28	2188221,71	Аналитический метод	0,10	-
280	361297,08	2188221,77	Аналитический метод	0,10	-
281	361296,87	2188221,80	Аналитический метод	0,10	-
282	361296,67	2188221,81	Аналитический метод	0,10	-
283	361223,74	2188221,68	Аналитический метод	0,10	-
284	360949,00	2188221,06	Аналитический метод	0,10	-
285	360921,57	2188231,74	Аналитический метод	0,10	-
286	360921,37	2188231,81	Аналитический метод	0,10	-
287	360921,16	2188231,85	Аналитический метод	0,10	-
288	360920,95	2188231,88	Аналитический метод	0,10	-
289	360920,75	2188231,88	Аналитический метод	0,10	-

ГРАФИЧЕСКОЕ ОПИСАНИЕ

**охранной зоны объекта «Газопровод межпоселковый от ГТРП Большой Камень до
ПАО «ДВЗ «Звезда» г. Большой Камень Шкотовского района Приморского края»**
(наименование объекта, местоположение границ которого описано (далее - объект))

Раздел 2

Сведения о местоположении границ объекта

1	2	3	4	5	6
290	360920,54	2188231,86	Аналитический метод	0,10	-
291	360920,33	2188231,81	Аналитический метод	0,10	-
292	360920,13	2188231,75	Аналитический метод	0,10	-
293	360919,94	2188231,67	Аналитический метод	0,10	-
294	360919,76	2188231,56	Аналитический метод	0,10	-
295	360919,59	2188231,44	Аналитический метод	0,10	-
296	360919,43	2188231,30	Аналитический метод	0,10	-
297	360919,29	2188231,15	Аналитический метод	0,10	-
298	360919,17	2188230,98	Аналитический метод	0,10	-
299	360919,06	2188230,80	Аналитический метод	0,10	-
300	360918,98	2188230,61	Аналитический метод	0,10	-
301	360916,13	2188223,32	Аналитический метод	0,10	-
302	360916,06	2188223,13	Аналитический метод	0,10	-
303	360916,02	2188222,93	Аналитический метод	0,10	-
304	360915,99	2188222,73	Аналитический метод	0,10	-
305	360915,99	2188222,52	Аналитический метод	0,10	-
306	360916,01	2188222,32	Аналитический метод	0,10	-
307	360916,05	2188222,12	Аналитический метод	0,10	-
308	360916,10	2188221,93	Аналитический метод	0,10	-
309	360916,18	2188221,74	Аналитический метод	0,10	-
310	360916,27	2188221,56	Аналитический метод	0,10	-

ГРАФИЧЕСКОЕ ОПИСАНИЕ

**охранной зоны объекта «Газопровод межпоселковый от ГТРП Большой Камень до
ПАО «ДВЗ «Звезда» г. Большой Камень Шкотовского района Приморского края»**
(наименование объекта, местоположение границ которого описано (далее - объект))

Раздел 2

Сведения о местоположении границ объекта

1	2	3	4	5	6
311	360916,39	2188221,39	Аналитический метод	0,10	-
312	360916,52	2188221,24	Аналитический метод	0,10	-
313	360916,66	2188221,10	Аналитический метод	0,10	-
314	360916,82	2188220,97	Аналитический метод	0,10	-
315	360916,99	2188220,86	Аналитический метод	0,10	-
316	360917,17	2188220,77	Аналитический метод	0,10	-
317	360917,36	2188220,69	Аналитический метод	0,10	-
318	360917,55	2188220,64	Аналитический метод	0,10	-
319	360917,75	2188220,60	Аналитический метод	0,10	-
320	360917,95	2188220,59	Аналитический метод	0,10	-
321	360918,16	2188220,60	Аналитический метод	0,10	-
322	360918,36	2188220,62	Аналитический метод	0,10	-
323	360918,55	2188220,67	Аналитический метод	0,10	-
324	360918,75	2188220,74	Аналитический метод	0,10	-
325	360918,93	2188220,82	Аналитический метод	0,10	-
326	360919,10	2188220,93	Аналитический метод	0,10	-
327	360919,27	2188221,05	Аналитический метод	0,10	-
328	360919,41	2188221,19	Аналитический метод	0,10	-
329	360919,55	2188221,34	Аналитический метод	0,10	-
330	360919,67	2188221,50	Аналитический метод	0,10	-
331	360919,77	2188221,68	Аналитический метод	0,10	-

ГРАФИЧЕСКОЕ ОПИСАНИЕ

**охранной зоны объекта «Газопровод межпоселковый от ГТРП Большой Камень до
ПАО «ДВЗ «Звезда» г. Большой Камень Шкотовского района Приморского края»**
(наименование объекта, местоположение границ которого описано (далее - объект))

Раздел 2

Сведения о местоположении границ объекта

1	2	3	4	5	6
332	360921,98	2188227,29	Аналитический метод	0,10	-
333	360947,90	2188217,20	Аналитический метод	0,10	-
334	360948,14	2188217,12	Аналитический метод	0,10	-
335	360948,39	2188217,07	Аналитический метод	0,10	-
336	360948,63	2188217,06	Аналитический метод	0,10	-
337	361223,74	2188217,68	Аналитический метод	0,10	-
338	361294,89	2188217,81	Аналитический метод	0,10	-
339	361294,97	2188217,18	Аналитический метод	0,10	-
340	361295,03	2188216,97	Аналитический метод	0,10	-
341	361295,11	2188216,77	Аналитический метод	0,10	-
342	361295,21	2188216,58	Аналитический метод	0,10	-
343	361295,33	2188216,40	Аналитический метод	0,10	-
344	361295,47	2188216,24	Аналитический метод	0,10	-
345	361295,63	2188216,09	Аналитический метод	0,10	-
346	361295,80	2188215,96	Аналитический метод	0,10	-
347	361295,99	2188215,85	Аналитический метод	0,10	-
348	361296,18	2188215,76	Аналитический метод	0,10	-
349	361305,73	2188211,97	Аналитический метод	0,10	-
350	361305,96	2188211,90	Аналитический метод	0,10	-
351	361306,19	2188211,85	Аналитический метод	0,10	-
352	361322,49	2188209,58	Аналитический метод	0,10	-

ГРАФИЧЕСКОЕ ОПИСАНИЕ

**охранной зоны объекта «Газопровод межпоселковый от ГТРП Большой Камень до
ПАО «ДВЗ «Звезда» г. Большой Камень Шкотовского района Приморского края»**
(наименование объекта, местоположение границ которого описано (далее - объект))

Раздел 2

Сведения о местоположении границ объекта

1	2	3	4	5	6
353	361322,70	2188209,56	Аналитический метод	0,10	-
354	361322,90	2188209,56	Аналитический метод	0,10	-
355	361323,10	2188209,59	Аналитический метод	0,10	-
356	361323,30	2188209,63	Аналитический метод	0,10	-
357	361323,49	2188209,69	Аналитический метод	0,10	-
358	361323,68	2188209,78	Аналитический метод	0,10	-
359	361323,85	2188209,88	Аналитический метод	0,10	-
360	361324,02	2188210,00	Аналитический метод	0,10	-
361	361324,17	2188210,13	Аналитический метод	0,10	-
362	361324,31	2188210,28	Аналитический метод	0,10	-
363	361324,43	2188210,44	Аналитический метод	0,10	-
364	361324,53	2188210,62	Аналитический метод	0,10	-
365	361324,62	2188210,80	Аналитический метод	0,10	-
366	361324,69	2188210,99	Аналитический метод	0,10	-
367	361324,73	2188211,19	Аналитический метод	0,10	-
368	361324,76	2188211,39	Аналитический метод	0,10	-
369	361349,80	2188501,60	Аналитический метод	0,10	-
1	361349,81	2188501,82	Аналитический метод	0,10	-

ГРАФИЧЕСКОЕ ОПИСАНИЕ

местоположения границ населенных пунктов, территориальных зон, особо охраняемых природных территорий, зон с особыми условиями использования территории

Охранная зона объекта "Газопровод межпоселковый от ГРП Большой Камень до ПАО "ДВЗ" Звезда" г. Большой Камень Шкотовского района Приморского края"
(наименование объекта, местоположение границ которого описано)

Раздел 4

План границ объекта

Основной лист



ГРАФИЧЕСКОЕ ОПИСАНИЕ

местоположения границ населенных пунктов, территориальных зон, особо охраняемых природных территорий, зон с особыми условиями использования территории

Охранная зона объекта "Газопровод межпоселковый от ГГРП Большой Камень до ПАО "ДВЗ" Звезда" г. Большой Камень Шкотовского района Приморского края"

(наименование объекта, местоположение границ которого описано)

Раздел 4

План границ объекта

Используемые условные знаки и обозначения:



– область выносного листа,

23

– номер выносного листа.

Остальные используемые условные знаки и обозначения: приведены на отдельной странице в конце раздела.

Подпись _____ *Дуван Л. И.* Дата *18 марта 2024 г.*

Место для оттиска печати (при наличии) лица, составившего описание местоположения границ объекта

ГРАФИЧЕСКОЕ ОПИСАНИЕ

местоположения границ населенных пунктов, территориальных зон, особо охраняемых природных территорий, зон с особыми условиями использования территории

Охранная зона объекта "Газопровод межпоселковый от ГРП Большой Камень до ПАО "ДВЗ" Звезда" г. Большой Камень Шкотовского района Приморского края"

(наименование объекта, местоположение границ которого описано)

Раздел 4

План границ объекта

Выносной лист №1



Масштаб 1:2500

Используемые условные знаки и обозначения: приведены на отдельной странице в конце раздела.

Подпись _____ Дубан Л. И. Дата 18 марта 2024 г.

Место для оттиска печати (при наличии) лица, составившего описание местоположения границ объекта

ГРАФИЧЕСКОЕ ОПИСАНИЕ

местоположения границ населенных пунктов, территориальных зон, особо охраняемых природных территорий, зон с особыми условиями использования территории

Охранная зона объекта "Газопровод межпоселковый от ГГРП Большой Камень до ПАО "ДВЗ" Звезда" г. Большой Камень Шкотовского района Приморского края"

(наименование объекта, местоположение границ которого описано)

Раздел 4

План границ объекта

Выносной лист №2



Масштаб 1:2500

Используемые условные знаки и обозначения: приведены на отдельной странице в конце раздела.

Подпись _____ Дубан Л. И. Дата 18 марта 2024 г.

Место для оттиска печати (при наличии) лица, составившего описание местоположения границ объекта

ГРАФИЧЕСКОЕ ОПИСАНИЕ

местоположения границ населенных пунктов, территориальных зон,
особо охраняемых природных территорий,
зон с особыми условиями использования территории






Охранная зона объекта "Газопровод межпоселковый от ГГРП Большой Камень до ПАО
"ДВЗ" Звезда" г. Большой Камень Шкотовского района Приморского края"

(наименование объекта, местоположение границ которого описано (далее - объект))

Раздел 4

План границ объекта

Используемые условные знаки и обозначения:

-  – граница объекта,
-  – установленная граница муниципального образования,
-  – установленная граница населенного пункта,
-  – граница земельного участка,
-  – характерная точка объекта.