

Приложение № 5
к решению Совета депутатов
Тамбовского муниципального округа
Тамбовской области
от 28 марта 2024 г. № 313

Приложение № 2
к Правилам землепользования и застройки
муниципального образования
Татановский сельсовет Тамбовского района
Тамбовской области

**ПРИЛОЖЕНИЕ,
СОДЕРЖАЩЕЕ СВЕДЕНИЯ О ГРАНИЦАХ
ТЕРРИТОРИАЛЬНЫХ ЗОН**

Территориальная зона
Зона застройки индивидуальными жилыми домами (Ж1)

(наименование объекта местоположение границ, которого описано (далее - объект)

Раздел 1

Сведения об объекте

Сведения об объекте		
№ п/п	Характеристики объекта	Описание характеристик
1	2	3
1	Местоположение объекта	<i>Российская Федерация, Тамбовская область, р-н Тамбовский, Сельсовет Татановский</i>
2	Площадь объекта ± величина погрешности определения площади (Р ± Дельта Р)	<i>10318254кв.м. ± 6127кв.м.</i>
3	Иные характеристики объекта	-

Раздел 3

Сведения о местоположении измененных (уточненных) границ объекта							
1. Система координат		<u>МСК-68</u>					
2. Сведения о характерных точках границ объекта							
Обозначение характерных точек границ	Существующие координаты, м		Измененные (уточненные) координаты, м		Метод определения координат характерной точки	Средняя квадратическая погрешность положения характерной точки (Mt), м	Описание обозначения точки на местности (при наличии)
	X	Y	X	Y			
1	2	3	4	5	6	7	8
1	452992,89	1246243,30	452992,89	1246243,30	Картометрический метод	1,00	-
2	453008,68	1246261,37	453008,68	1246261,37	Картометрический метод	1,00	-
3	453069,10	1246379,59	453069,10	1246379,59	Картометрический метод	1,00	-
4	453108,61	1246450,15	453108,61	1246450,15	Картометрический метод	1,00	-
5	453103,78	1246454,91	453103,78	1246454,91	Картометрический метод	1,00	-
6	453078,73	1246477,37	453078,73	1246477,37	Картометрический метод	2,50	-
7	453037,15	1246439,34	453037,15	1246439,34	Картометрический метод	2,50	-
8	453031,36	1246491,41	453031,36	1246491,41	Картометрический метод	2,50	-
9	453022,11	1246508,76	453022,11	1246508,76	Картометрический метод	2,50	-
10	453019,79	1246522,65	453019,79	1246522,65	Картометрический метод	2,50	-
11	453033,68	1246550,42	453033,68	1246550,42	Картометрический метод	2,50	-
12	452992,02	1246612,89	452992,02	1246612,89	Картометрический метод	2,50	-
13	452953,84	1246579,34	452953,84	1246579,34	Картометрический метод	0,10	-
14	452841,61	1246669,59	452841,61	1246669,59	Картометрический метод	0,10	-
15	452852,03	1246728,60	452852,03	1246728,60	Картометрический метод	0,10	-
16	452848,55	1246743,64	452848,55	1246743,64	Картометрический метод	0,10	-
17	452810,37	1246756,36	452810,37	1246756,36	Картометрический метод	0,10	-
18	452796,49	1246732,07	452796,49	1246732,07	Картометрический метод	0,10	-
19	452796,49	1246714,71	452796,49	1246714,71	Картометрический метод	0,10	-
20	452788,39	1246700,83	452788,39	1246700,83	Картометрический метод	0,10	-
21	452764,09	1246705,46	452764,09	1246705,46	Картометрический метод	0,10	-
22	452752,52	1246721,65	452752,52	1246721,65	Картометрический метод	0,10	-

Сведения о местоположении измененных (уточненных) границ объекта

23	452762,94	1246763,31	452762,94	1246763,31	Картометрический метод	0,10	-
24	452747,89	1246767,93	452747,89	1246767,93	Картометрический метод	0,10	-
25	452731,70	1246751,74	452731,70	1246751,74	Картометрический метод	0,10	-
26	452669,22	1246769,09	452669,22	1246769,09	Картометрический метод	0,10	-
27	452668,06	1246786,45	452668,06	1246786,45	Картометрический метод	0,10	-
28	452614,84	1246807,27	452614,84	1246807,27	Картометрический метод	0,10	-
29	452573,19	1246742,48	452573,19	1246742,48	Картометрический метод	0,10	-
30	452521,12	1246763,31	452521,12	1246763,31	Картометрический метод	0,10	-
31	452538,47	1246802,65	452538,47	1246802,65	Картометрический метод	0,10	-
32	452484,10	1246820,00	452484,10	1246820,00	Картометрический метод	0,10	-
33	452478,31	1246803,80	452478,31	1246803,80	Картометрический метод	0,10	-
34	452440,13	1246817,69	452440,13	1246817,69	Картометрический метод	0,10	-
35	452472,53	1246879,01	452472,53	1246879,01	Картометрический метод	0,10	-
36	452499,14	1246906,78	452499,14	1246906,78	Картометрический метод	0,10	-
37	452494,51	1246948,43	452494,51	1246948,43	Картометрический метод	0,10	-
38	452526,90	1246963,47	452526,90	1246963,47	Картометрический метод	0,10	-
39	452541,95	1246993,55	452541,95	1246993,55	Картометрический метод	0,10	-
40	452544,26	1247019,01	452544,26	1247019,01	Картометрический метод	0,10	-
41	452517,65	1247051,40	452517,65	1247051,40	Картометрический метод	0,10	-
42	452481,78	1247067,60	452481,78	1247067,60	Картометрический метод	0,10	-
43	452462,11	1247067,60	452462,11	1247067,60	Картометрический метод	0,10	-
44	452401,95	1246975,04	452401,95	1246975,04	Картометрический метод	0,10	-
45	452375,34	1246925,29	452375,34	1246925,29	Картометрический метод	1,00	-
46	452378,81	1246870,91	452378,81	1246870,91	Картометрический метод	1,00	-
47	452359,14	1246847,77	452359,14	1246847,77	Картометрический метод	1,00	-
48	452257,32	1246887,11	452257,32	1246887,11	Картометрический метод	1,00	-
49	452115,01	1246899,83	452115,01	1246899,83	Картометрический метод	1,00	-
50	452088,40	1246831,57	452088,40	1246831,57	Картометрический метод	1,00	-
51	452050,21	1246831,57	452050,21	1246831,57	Картометрический метод	1,00	-
52	452053,69	1246852,40	452053,69	1246852,40	Картометрический метод	1,00	-

Сведения о местоположении измененных (уточненных) границ объекта

53	452036,33	1246866,28	452036,33	1246866,28	Картометрический метод	1,00	-
54	452045,59	1246895,21	452045,59	1246895,21	Картометрический метод	1,00	-
55	452005,09	1246909,09	452005,09	1246909,09	Картометрический метод	1,00	-
56	451971,54	1246844,30	451971,54	1246844,30	Картометрический метод	1,00	-
57	451936,83	1246853,55	451936,83	1246853,55	Картометрический метод	1,00	-
58	451941,46	1246876,69	451941,46	1246876,69	Картометрический метод	1,00	-
59	451895,17	1246889,42	451895,17	1246889,42	Картометрический метод	1,00	-
60	451884,76	1246862,81	451884,76	1246862,81	Картометрический метод	1,00	-
61	451841,95	1246860,50	451841,95	1246860,50	Картометрический метод	1,00	-
62	451810,04	1246832,40	451810,04	1246832,40	Картометрический метод	1,00	-
63	451759,71	1246839,58	451759,71	1246839,58	Картометрический метод	0,10	-
64	451736,14	1246848,64	451736,14	1246848,64	Картометрический метод	0,10	-
65	451692,70	1246844,30	451692,70	1246844,30	Картометрический метод	1,00	-
66	451686,91	1246882,48	451686,91	1246882,48	Картометрический метод	1,00	-
67	451667,24	1246890,58	451667,24	1246890,58	Картометрический метод	1,00	-
68	451649,89	1246847,77	451649,89	1246847,77	Картометрический метод	1,00	-
69	451610,55	1246869,75	451610,55	1246869,75	Картометрический метод	1,00	-
70	451641,79	1246914,88	451641,79	1246914,88	Картометрический метод	1,00	-
71	451661,46	1246922,97	451661,46	1246922,97	Картометрический метод	1,00	-
72	451726,25	1247090,74	451726,25	1247090,74	Картометрический метод	1,00	-
73	451778,32	1247100,00	451778,32	1247100,00	Картометрический метод	1,00	-
74	451811,87	1247137,02	451811,87	1247137,02	Картометрический метод	1,00	-
75	451828,07	1247141,65	451828,07	1247141,65	Картометрический метод	2,50	-
76	451889,39	1247278,18	451889,39	1247278,18	Картометрический метод	2,50	-
77	451781,79	1247316,36	451781,79	1247316,36	Картометрический метод	2,50	-
78	451786,57	1247354,39	451786,57	1247354,39	Картометрический метод	2,50	-
79	451749,88	1247364,67	451749,88	1247364,67	Картометрический метод	2,50	-
80	451638,66	1247397,31	451638,66	1247397,31	Картометрический метод	2,50	-
81	451639,31	1247416,93	451639,31	1247416,93	Картометрический метод	0,30	-
82	451637,36	1247477,08	451637,36	1247477,08	Картометрический метод	0,30	-

Сведения о местоположении измененных (уточненных) границ объекта

83	451645,34	1247504,24	451645,34	1247504,24	Картометрический метод	2,50	-
84	451656,78	1247544,77	451656,78	1247544,77	Картометрический метод	2,50	-
85	451664,11	1247565,26	451664,11	1247565,26	Картометрический метод	2,50	-
86	451719,11	1247544,77	451719,11	1247544,77	Картометрический метод	2,50	-
87	451732,70	1247541,97	451732,70	1247541,97	Картометрический метод	2,50	-
88	451740,46	1247540,25	451740,46	1247540,25	Картометрический метод	2,50	-
89	451751,03	1247551,89	451751,03	1247551,89	Картометрический метод	2,50	-
90	451762,68	1247577,11	451762,68	1247577,11	Картометрический метод	2,50	-
91	451766,13	1247589,19	451766,13	1247589,19	Картометрический метод	2,50	-
92	451783,82	1247590,91	451783,82	1247590,91	Картометрический метод	2,50	-
93	451791,80	1247595,65	451791,80	1247595,65	Картометрический метод	2,50	-
94	451814,01	1247648,47	451814,01	1247648,47	Картометрический метод	2,50	-
95	451836,23	1247700,86	451836,23	1247700,86	Картометрический метод	2,50	-
96	451838,38	1247713,58	451838,38	1247713,58	Картометрический метод	2,50	-
97	451838,17	1247733,69	451838,17	1247733,69	Картометрический метод	2,50	-
98	451849,64	1247725,39	451849,64	1247725,39	Картометрический метод	2,50	-
99	451872,29	1247713,32	451872,29	1247713,32	Картометрический метод	2,50	-
100	451902,86	1247694,08	451902,86	1247694,08	Картометрический метод	2,50	-
101	451914,56	1247689,93	451914,56	1247689,93	Картометрический метод	2,50	-
102	451937,29	1247687,53	451937,29	1247687,53	Картометрический метод	1,00	-
103	451959,41	1247687,16	451959,41	1247687,16	Картометрический метод	1,00	-
104	451998,84	1247693,10	451998,84	1247693,10	Картометрический метод	1,00	-
105	452008,47	1247711,33	452008,47	1247711,33	Картометрический метод	1,00	-
106	452197,98	1248152,41	452197,98	1248152,41	Картометрический метод	1,00	-
107	452226,58	1248210,68	452226,58	1248210,68	Картометрический метод	1,00	-
108	452224,99	1248220,53	452224,99	1248220,53	Картометрический метод	1,00	-
109	452214,42	1248251,45	452214,42	1248251,45	Картометрический метод	1,00	-
110	452208,01	1248285,03	452208,01	1248285,03	Картометрический метод	1,00	-
111	452206,40	1248289,72	452206,40	1248289,72	Картометрический метод	1,00	-
112	452206,40	1248378,55	452206,40	1248378,55	Картометрический метод	1,00	-

Сведения о местоположении измененных (уточненных) границ объекта

113	452166,47	1248415,53	452166,47	1248415,53	Картометрический метод	1,00	-
114	452105,19	1248432,72	452105,19	1248432,72	Картометрический метод	1,00	-
115	452052,62	1248461,59	452052,62	1248461,59	Картометрический метод	1,00	-
116	452022,46	1248429,90	452022,46	1248429,90	Картометрический метод	1,00	-
117	451994,76	1248373,75	451994,76	1248373,75	Картометрический метод	1,00	-
118	451958,07	1248268,18	451958,07	1248268,18	Картометрический метод	1,00	-
119	451955,22	1248258,03	451955,22	1248258,03	Картометрический метод	1,00	-
120	451927,02	1248230,20	451927,02	1248230,20	Картометрический метод	1,00	-
121	451870,78	1248160,78	451870,78	1248160,78	Картометрический метод	1,00	-
122	451819,85	1248102,35	451819,85	1248102,35	Картометрический метод	1,00	-
123	451815,67	1248104,21	451815,67	1248104,21	Картометрический метод	1,00	-
124	451805,96	1248116,60	451805,96	1248116,60	Картометрический метод	1,00	-
125	451746,91	1248158,95	451746,91	1248158,95	Картометрический метод	1,00	-
126	451736,57	1248171,66	451736,57	1248171,66	Картометрический метод	1,00	-
127	451799,77	1248282,09	451799,77	1248282,09	Картометрический метод	1,00	-
128	451818,53	1248366,44	451818,53	1248366,44	Картометрический метод	1,00	-
129	451818,90	1248371,49	451818,90	1248371,49	Картометрический метод	1,00	-
130	451818,77	1248376,67	451818,77	1248376,67	Картометрический метод	1,00	-
131	451817,14	1248463,80	451817,14	1248463,80	Картометрический метод	1,00	-
132	451788,68	1248450,25	451788,68	1248450,25	Картометрический метод	1,00	-
133	451788,33	1248452,26	451788,33	1248452,26	Картометрический метод	2,50	-
134	451781,88	1248489,08	451781,88	1248489,08	Картометрический метод	2,50	-
135	451746,91	1248482,98	451746,91	1248482,98	Картометрический метод	2,50	-
136	451717,46	1248477,84	451717,46	1248477,84	Картометрический метод	2,50	-
137	451726,62	1248425,33	451726,62	1248425,33	Картометрический метод	2,50	-
138	451727,02	1248423,04	451727,02	1248423,04	Картометрический метод	1,00	-
139	451680,18	1248404,51	451680,18	1248404,51	Картометрический метод	1,00	-
140	451635,38	1248387,51	451635,38	1248387,51	Картометрический метод	1,00	-
141	451636,05	1248383,77	451636,05	1248383,77	Картометрический метод	1,00	-
142	451613,33	1248378,52	451613,33	1248378,52	Картометрический метод	1,00	-

Сведения о местоположении измененных (уточненных) границ объекта

143	451581,01	1248369,95	451581,01	1248369,95	Картометрический метод	1,00	-
144	451561,76	1248359,59	451561,76	1248359,59	Картометрический метод	1,00	-
145	451567,48	1248342,49	451567,48	1248342,49	Картометрический метод	0,10	-
146	451593,02	1248328,66	451593,02	1248328,66	Картометрический метод	0,10	-
147	451592,15	1248324,61	451592,15	1248324,61	Картометрический метод	0,10	-
148	451565,95	1248338,48	451565,95	1248338,48	Картометрический метод	0,10	-
149	451504,10	1248350,48	451504,10	1248350,48	Картометрический метод	0,10	-
150	451491,13	1248350,48	451491,13	1248350,48	Картометрический метод	0,10	-
151	451459,09	1248340,54	451459,09	1248340,54	Картометрический метод	0,10	-
152	451412,45	1248324,66	451412,45	1248324,66	Картометрический метод	0,10	-
153	451390,95	1248317,36	451390,95	1248317,36	Картометрический метод	0,10	-
154	451380,67	1248309,33	451380,67	1248309,33	Картометрический метод	0,10	-
155	451371,52	1248298,01	451371,52	1248298,01	Картометрический метод	0,10	-
156	451371,40	1248262,87	451371,40	1248262,87	Картометрический метод	0,10	-
157	451375,69	1248256,54	451375,69	1248256,54	Картометрический метод	0,10	-
158	451375,20	1248252,37	451375,20	1248252,37	Картометрический метод	0,10	-
159	451369,74	1248251,12	451369,74	1248251,12	Картометрический метод	0,10	-
160	451364,63	1248230,57	451364,63	1248230,57	Картометрический метод	0,10	-
161	451359,61	1248217,36	451359,61	1248217,36	Картометрический метод	0,10	-
162	451349,97	1248205,18	451349,97	1248205,18	Картометрический метод	0,10	-
163	451333,72	1248192,44	451333,72	1248192,44	Картометрический метод	0,10	-
164	451319,94	1248179,27	451319,94	1248179,27	Картометрический метод	0,10	-
165	451311,77	1248161,75	451311,77	1248161,75	Картометрический метод	0,10	-
166	451308,19	1248142,98	451308,19	1248142,98	Картометрический метод	0,10	-
167	451308,62	1248120,58	451308,62	1248120,58	Картометрический метод	0,10	-
168	451305,48	1248094,10	451305,48	1248094,10	Картометрический метод	0,10	-
169	451297,79	1248079,70	451297,79	1248079,70	Картометрический метод	0,10	-
170	451298,90	1248049,13	451298,90	1248049,13	Картометрический метод	0,10	-
171	451294,85	1248031,07	451294,85	1248031,07	Картометрический метод	0,10	-
172	451291,11	1248005,29	451291,11	1248005,29	Картометрический метод	0,10	-

Сведения о местоположении измененных (уточненных) границ объекта

173	451282,84	1247983,23	451282,84	1247983,23	Картометрический метод	0,10	-
174	451270,83	1247959,41	451270,83	1247959,41	Картометрический метод	0,10	-
175	451260,00	1247950,58	451260,00	1247950,58	Картометрический метод	0,10	-
176	451248,07	1247943,99	451248,07	1247943,99	Картометрический метод	0,10	-
177	451228,93	1247928,33	451228,93	1247928,33	Картометрический метод	0,10	-
178	451220,39	1247919,82	451220,39	1247919,82	Картометрический метод	0,10	-
179	451224,22	1247918,11	451224,22	1247918,11	Картометрический метод	0,10	-
180	451231,43	1247909,19	451231,43	1247909,19	Картометрический метод	0,10	-
181	451233,79	1247902,17	451233,79	1247902,17	Картометрический метод	0,10	-
182	451232,74	1247892,79	451232,74	1247892,79	Картометрический метод	0,10	-
183	451228,60	1247875,38	451228,60	1247875,38	Картометрический метод	0,10	-
184	451221,50	1247854,51	451221,50	1247854,51	Картометрический метод	0,10	-
185	451217,13	1247840,79	451217,13	1247840,79	Картометрический метод	0,10	-
186	451212,98	1247824,39	451212,98	1247824,39	Картометрический метод	0,10	-
187	451209,20	1247810,59	451209,20	1247810,59	Картометрический метод	0,10	-
188	451208,76	1247803,22	451208,76	1247803,22	Картометрический метод	0,10	-
189	451211,11	1247797,55	451211,11	1247797,55	Картометрический метод	0,10	-
190	451216,70	1247792,42	451216,70	1247792,42	Картометрический метод	0,10	-
191	451225,99	1247786,20	451225,99	1247786,20	Картометрический метод	0,10	-
192	451221,41	1247777,58	451221,41	1247777,58	Картометрический метод	0,10	-
193	451201,03	1247732,47	451201,03	1247732,47	Картометрический метод	0,10	-
194	451180,06	1247684,30	451180,06	1247684,30	Картометрический метод	0,10	-
195	451173,00	1247671,12	451173,00	1247671,12	Картометрический метод	0,10	-
196	451166,56	1247663,66	451166,56	1247663,66	Картометрический метод	0,10	-
197	451162,82	1247657,54	451162,82	1247657,54	Картометрический метод	0,10	-
198	451159,27	1247649,63	451159,27	1247649,63	Картометрический метод	0,10	-
199	451155,88	1247639,88	451155,88	1247639,88	Картометрический метод	0,10	-
200	451154,45	1247613,84	451154,45	1247613,84	Картометрический метод	0,10	-
201	451155,05	1247601,03	451155,05	1247601,03	Картометрический метод	0,10	-
202	451158,37	1247588,19	451158,37	1247588,19	Картометрический метод	0,10	-

Сведения о местоположении измененных (уточненных) границ объекта

203	451159,57	1247578,31	451159,57	1247578,31	Картометрический метод	0,10	-
204	451157,54	1247555,60	451157,54	1247555,60	Картометрический метод	0,10	-
205	451155,88	1247530,77	451155,88	1247530,77	Картометрический метод	0,10	-
206	451154,21	1247516,87	451154,21	1247516,87	Картометрический метод	0,10	-
207	451151,57	1247504,66	451151,57	1247504,66	Картометрический метод	0,10	-
208	451146,90	1247492,37	451146,90	1247492,37	Картометрический метод	0,10	-
209	451137,02	1247467,31	451137,02	1247467,31	Картометрический метод	0,10	-
210	451133,30	1247468,78	451133,30	1247468,78	Картометрический метод	0,10	-
211	451143,17	1247493,82	451143,17	1247493,82	Картометрический метод	0,10	-
212	451147,73	1247505,80	451147,73	1247505,80	Картометрический метод	0,10	-
213	451150,26	1247517,54	451150,26	1247517,54	Картометрический метод	0,10	-
214	451151,89	1247531,14	451151,89	1247531,14	Картометрический метод	0,10	-
215	451153,55	1247555,91	451153,55	1247555,91	Картометрический метод	0,10	-
216	451155,55	1247578,25	451155,55	1247578,25	Картометрический метод	0,10	-
217	451154,43	1247587,44	451154,43	1247587,44	Картометрический метод	0,10	-
218	451151,07	1247600,43	451151,07	1247600,43	Картометрический метод	0,10	-
219	451151,11	1247613,87	451151,11	1247613,87	Картометрический метод	0,10	-
220	451152,00	1247629,31	451152,00	1247629,31	Картометрический метод	0,10	-
221	451150,74	1247633,48	451150,74	1247633,48	Картометрический метод	0,10	-
222	451145,20	1247638,51	451145,20	1247638,51	Картометрический метод	0,10	-
223	451114,12	1247640,04	451114,12	1247640,04	Картометрический метод	0,10	-
224	451060,48	1247636,11	451060,48	1247636,11	Картометрический метод	0,10	-
225	451030,87	1247638,29	451030,87	1247638,29	Картометрический метод	0,10	-
226	450994,27	1247642,43	450994,27	1247642,43	Картометрический метод	0,10	-
227	450974,19	1247635,83	450974,19	1247635,83	Картометрический метод	0,10	-
228	450923,13	1247607,61	450923,13	1247607,61	Картометрический метод	0,10	-
229	450906,55	1247594,11	450906,55	1247594,11	Картометрический метод	0,10	-
230	450865,31	1247516,07	450865,31	1247516,07	Картометрический метод	0,10	-
231	450855,85	1247493,32	450855,85	1247493,32	Картометрический метод	0,10	-
232	450854,09	1247469,76	450854,09	1247469,76	Картометрический метод	0,10	-

Сведения о местоположении измененных (уточненных) границ объекта

233	450851,58	1247379,03	450851,58	1247379,03	Картометрический метод	0,10	-
234	450847,05	1247340,96	450847,05	1247340,96	Картометрический метод	0,10	-
235	450839,68	1247267,63	450839,68	1247267,63	Картометрический метод	0,10	-
236	450832,90	1247193,65	450832,90	1247193,65	Картометрический метод	0,10	-
237	450826,72	1247096,33	450826,72	1247096,33	Картометрический метод	0,10	-
238	450819,32	1247014,04	450819,32	1247014,04	Картометрический метод	0,10	-
239	450807,32	1246947,28	450807,32	1246947,28	Картометрический метод	0,10	-
240	450784,55	1246885,12	450784,55	1246885,12	Картометрический метод	0,10	-
241	450778,41	1246871,48	450778,41	1246871,48	Картометрический метод	0,10	-
242	450779,58	1246865,35	450779,58	1246865,35	Картометрический метод	0,10	-
243	450784,78	1246860,07	450784,78	1246860,07	Картометрический метод	0,10	-
244	450804,57	1246857,06	450804,57	1246857,06	Картометрический метод	0,10	-
245	450851,42	1246849,13	450851,42	1246849,13	Картометрический метод	0,10	-
246	450943,91	1246832,41	450943,91	1246832,41	Картометрический метод	0,10	-
247	451020,38	1246819,44	451020,38	1246819,44	Картометрический метод	0,10	-
248	451089,33	1246809,10	451089,33	1246809,10	Картометрический метод	0,10	-
249	451123,84	1246802,84	451123,84	1246802,84	Картометрический метод	0,10	-
250	451156,72	1246796,40	451156,72	1246796,40	Картометрический метод	0,10	-
251	451253,41	1246777,44	451253,41	1246777,44	Картометрический метод	0,10	-
252	451290,53	1246769,93	451290,53	1246769,93	Картометрический метод	0,10	-
253	451315,04	1246767,65	451315,04	1246767,65	Картометрический метод	0,10	-
254	451341,35	1246767,36	451341,35	1246767,36	Картометрический метод	0,10	-
255	451354,58	1246768,53	451354,58	1246768,53	Картометрический метод	0,10	-
256	451369,38	1246769,83	451369,38	1246769,83	Картометрический метод	0,10	-
257	451417,58	1246759,13	451417,58	1246759,13	Картометрический метод	0,10	-
258	451475,12	1246743,55	451475,12	1246743,55	Картометрический метод	0,10	-
259	451500,69	1246735,93	451500,69	1246735,93	Картометрический метод	0,10	-
260	451520,82	1246732,66	451520,82	1246732,66	Картометрический метод	0,10	-
261	451555,52	1246729,89	451555,52	1246729,89	Картометрический метод	0,10	-
262	451598,58	1246722,92	451598,58	1246722,92	Картометрический метод	0,10	-

Сведения о местоположении измененных (уточненных) границ объекта

263	451658,57	1246714,42	451658,57	1246714,42	Картометрический метод	0,10	-
264	451679,42	1246700,69	451679,42	1246700,69	Картометрический метод	0,10	-
265	451700,97	1246699,14	451700,97	1246699,14	Картометрический метод	0,10	-
266	451747,13	1246697,52	451747,13	1246697,52	Картометрический метод	0,10	-
267	451780,00	1246695,47	451780,00	1246695,47	Картометрический метод	0,10	-
268	451802,82	1246693,13	451802,82	1246693,13	Картометрический метод	0,10	-
269	451846,26	1246687,54	451846,26	1246687,54	Картометрический метод	0,10	-
270	451883,73	1246685,89	451883,73	1246685,89	Картометрический метод	0,10	-
271	451941,56	1246685,32	451941,56	1246685,32	Картометрический метод	0,10	-
272	451997,46	1246684,45	451997,46	1246684,45	Картометрический метод	0,10	-
273	452047,93	1246683,37	452047,93	1246683,37	Картометрический метод	0,10	-
274	452108,95	1246681,57	452108,95	1246681,57	Картометрический метод	0,10	-
275	452150,23	1246679,26	452150,23	1246679,26	Картометрический метод	0,10	-
276	452192,83	1246675,31	452192,83	1246675,31	Картометрический метод	0,10	-
277	452237,09	1246669,62	452237,09	1246669,62	Картометрический метод	0,10	-
278	452277,67	1246664,59	452277,67	1246664,59	Картометрический метод	0,10	-
279	452323,23	1246658,54	452323,23	1246658,54	Картометрический метод	0,10	-
280	452444,82	1246643,54	452444,82	1246643,54	Картометрический метод	0,10	-
281	452517,39	1246631,54	452517,39	1246631,54	Картометрический метод	0,10	-
282	452558,33	1246610,05	452558,33	1246610,05	Картометрический метод	0,10	-
283	452609,73	1246581,39	452609,73	1246581,39	Картометрический метод	0,10	-
284	452665,95	1246559,83	452665,95	1246559,83	Картометрический метод	0,10	-
285	452738,28	1246511,13	452738,28	1246511,13	Картометрический метод	0,10	-
286	452768,87	1246498,94	452768,87	1246498,94	Картометрический метод	0,10	-
287	452879,64	1246369,82	452879,64	1246369,82	Картометрический метод	0,10	-
288	452935,90	1246303,57	452935,90	1246303,57	Картометрический метод	0,10	-
289	452992,41	1246249,00	452992,41	1246249,00	Картометрический метод	0,10	-
290	452990,30	1246245,47	452990,30	1246245,47	Картометрический метод	0,10	-
1	452992,89	1246243,30	452992,89	1246243,30	Картометрический метод	1,00	-

Сведения о местоположении измененных (уточненных) границ объекта

291	452241,16	1246634,75	452241,16	1246634,75	Картометрический метод	1,00	-
292	452246,17	1246663,24	452246,17	1246663,24	Картометрический метод	1,00	-
293	452192,39	1246671,34	452192,39	1246671,34	Картометрический метод	0,10	-
294	452149,93	1246675,27	452149,93	1246675,27	Картометрический метод	0,10	-
295	452133,98	1246675,13	452133,98	1246675,13	Картометрический метод	1,00	-
296	452133,52	1246673,06	452133,52	1246673,06	Картометрический метод	1,00	-
297	452126,70	1246639,39	452126,70	1246639,39	Картометрический метод	1,00	-
298	452196,30	1246624,70	452196,30	1246624,70	Картометрический метод	1,00	-
299	452209,45	1246632,43	452209,45	1246632,43	Картометрический метод	1,00	-
291	452241,16	1246634,75	452241,16	1246634,75	Картометрический метод	1,00	-
300	451634,60	1246712,32	451634,60	1246712,32	Картометрический метод	1,00	-
301	451597,98	1246718,97	451597,98	1246718,97	Картометрический метод	0,10	-
302	451555,04	1246725,91	451555,04	1246725,91	Картометрический метод	0,10	-
303	451520,40	1246728,69	451520,40	1246728,69	Картометрический метод	0,10	-
304	451500,42	1246731,32	451500,42	1246731,32	Картометрический метод	0,10	-
305	451473,79	1246738,73	451473,79	1246738,73	Картометрический метод	0,10	-
306	451416,38	1246754,27	451416,38	1246754,27	Картометрический метод	0,10	-
307	451369,05	1246764,79	451369,05	1246764,79	Картометрический метод	0,10	-
308	451362,95	1246762,73	451362,95	1246762,73	Картометрический метод	1,00	-
309	451362,50	1246752,44	451362,50	1246752,44	Картометрический метод	1,00	-
310	451356,93	1246726,19	451356,93	1246726,19	Картометрический метод	1,00	-
311	451380,06	1246720,28	451380,06	1246720,28	Картометрический метод	1,00	-
312	451381,61	1246726,99	451381,61	1246726,99	Картометрический метод	1,00	-
313	451473,03	1246710,06	451473,03	1246710,06	Картометрический метод	1,00	-
314	451628,32	1246680,31	451628,32	1246680,31	Картометрический метод	1,00	-
315	451633,29	1246704,03	451633,29	1246704,03	Картометрический метод	1,00	-
300	451634,60	1246712,32	451634,60	1246712,32	Картометрический метод	1,00	-
316	450911,40	1245999,50	450911,40	1245999,50	Картометрический метод	1,00	-
317	450916,06	1246009,67	450916,06	1246009,67	Картометрический метод	1,00	-

Сведения о местоположении измененных (уточненных) границ объекта

318	450916,06	1246316,51	450916,06	1246316,51	Картометрический метод	1,00	-
319	450921,29	1246460,01	450921,29	1246460,01	Картометрический метод	1,00	-
320	450963,23	1246466,34	450963,23	1246466,34	Картометрический метод	1,00	-
321	450970,69	1246473,68	450970,69	1246473,68	Картометрический метод	1,00	-
322	450970,77	1246483,42	450970,77	1246483,42	Картометрический метод	1,00	-
323	450976,08	1246508,59	450976,08	1246508,59	Картометрический метод	1,00	-
324	450972,84	1246540,94	450972,84	1246540,94	Картометрический метод	1,00	-
325	450971,98	1246571,50	450971,98	1246571,50	Картометрический метод	1,00	-
326	450987,88	1246574,51	450987,88	1246574,51	Картометрический метод	1,00	-
327	451002,14	1246575,60	451002,14	1246575,60	Картометрический метод	1,00	-
328	451008,20	1246582,93	451008,20	1246582,93	Картометрический метод	1,00	-
329	451043,71	1246596,88	451043,71	1246596,88	Картометрический метод	1,00	-
330	451182,95	1246600,39	451182,95	1246600,39	Картометрический метод	1,00	-
331	451287,20	1246613,64	451287,20	1246613,64	Картометрический метод	1,00	-
332	451319,73	1246617,10	451319,73	1246617,10	Картометрический метод	1,00	-
333	451320,02	1246673,42	451320,02	1246673,42	Картометрический метод	1,00	-
334	451326,98	1246722,15	451326,98	1246722,15	Картометрический метод	1,00	-
335	451314,79	1246762,66	451314,79	1246762,66	Картометрический метод	0,10	-
336	451289,80	1246764,98	451289,80	1246764,98	Картометрический метод	0,10	-
337	451252,44	1246772,53	451252,44	1246772,53	Картометрический метод	0,10	-
338	451155,76	1246791,50	451155,76	1246791,50	Картометрический метод	0,10	-
339	451122,91	1246797,93	451122,91	1246797,93	Картометрический метод	0,10	-
340	451088,52	1246804,17	451088,52	1246804,17	Картометрический метод	0,10	-
341	451019,59	1246814,51	451019,59	1246814,51	Картометрический метод	0,10	-
342	450943,05	1246827,48	450943,05	1246827,48	Картометрический метод	0,10	-
343	450850,55	1246844,20	450850,55	1246844,20	Картометрический метод	0,10	-
344	450803,84	1246852,12	450803,84	1246852,12	Картометрический метод	0,10	-
345	450779,35	1246855,19	450779,35	1246855,19	Картометрический метод	0,10	-
346	450773,46	1246852,66	450773,46	1246852,66	Картометрический метод	0,10	-
347	450765,83	1246841,02	450765,83	1246841,02	Картометрический метод	0,10	-

Сведения о местоположении измененных (уточненных) границ объекта

348	450757,65	1246813,53	450757,65	1246813,53	Картометрический метод	0,10	-
349	450738,05	1246715,01	450738,05	1246715,01	Картометрический метод	0,10	-
350	450724,91	1246637,13	450724,91	1246637,13	Картометрический метод	0,10	-
351	450719,66	1246609,81	450719,66	1246609,81	Картометрический метод	0,10	-
352	450708,71	1246541,89	450708,71	1246541,89	Картометрический метод	0,10	-
353	450702,87	1246495,13	450702,87	1246495,13	Картометрический метод	0,10	-
354	450695,56	1246399,30	450695,56	1246399,30	Картометрический метод	0,10	-
355	450691,77	1246351,81	450691,77	1246351,81	Картометрический метод	0,10	-
356	450687,07	1246294,06	450687,07	1246294,06	Картометрический метод	0,10	-
357	450680,71	1246289,90	450680,71	1246289,90	Картометрический метод	0,10	-
358	450685,79	1246352,29	450685,79	1246352,29	Картометрический метод	0,10	-
359	450689,58	1246399,77	450689,58	1246399,77	Картометрический метод	0,10	-
360	450696,90	1246495,73	450696,90	1246495,73	Картометрический метод	0,10	-
361	450702,77	1246542,74	450702,77	1246542,74	Картометрический метод	0,10	-
362	450713,75	1246610,86	450713,75	1246610,86	Картометрический метод	0,10	-
363	450719,00	1246638,19	450719,00	1246638,19	Картометрический метод	0,10	-
364	450732,14	1246716,10	450732,14	1246716,10	Картометрический метод	0,10	-
365	450751,82	1246814,97	450751,82	1246814,97	Картометрический метод	0,10	-
366	450765,57	1246861,20	450765,57	1246861,20	Картометрический метод	0,10	-
367	450779,04	1246887,52	450779,04	1246887,52	Картометрический метод	0,10	-
368	450801,51	1246948,86	450801,51	1246948,86	Картометрический метод	0,10	-
369	450813,37	1247014,84	450813,37	1247014,84	Картометрический метод	0,10	-
370	450820,73	1247096,79	450820,73	1247096,79	Картометрический метод	0,10	-
371	450826,92	1247194,12	450826,92	1247194,12	Картометрический метод	0,10	-
372	450833,71	1247268,21	450833,71	1247268,21	Картометрический метод	0,10	-
373	450841,08	1247341,62	450841,08	1247341,62	Картометрический метод	0,10	-
374	450845,59	1247379,46	450845,59	1247379,46	Картометрический метод	0,10	-
375	450847,55	1247450,29	450847,55	1247450,29	Картометрический метод	0,10	-
376	450843,41	1247458,40	450843,41	1247458,40	Картометрический метод	0,10	-
377	450833,28	1247465,30	450833,28	1247465,30	Картометрический метод	0,10	-

Сведения о местоположении измененных (уточненных) границ объекта

378	450809,34	1247487,47	450809,34	1247487,47	Картометрический метод	0,10	-
379	450801,90	1247490,73	450801,90	1247490,73	Картометрический метод	0,10	-
380	450795,59	1247490,62	450795,59	1247490,62	Картометрический метод	0,10	-
381	450783,98	1247484,97	450783,98	1247484,97	Картометрический метод	0,10	-
382	450778,54	1247480,93	450778,54	1247480,93	Картометрический метод	0,10	-
383	450774,42	1247475,19	450774,42	1247475,19	Картометрический метод	0,10	-
384	450770,11	1247471,37	450770,11	1247471,37	Картометрический метод	0,10	-
385	450763,75	1247467,30	450763,75	1247467,30	Картометрический метод	0,10	-
386	450726,94	1247449,31	450726,94	1247449,31	Картометрический метод	0,10	-
387	450652,76	1247411,12	450652,76	1247411,12	Картометрический метод	0,10	-
388	450616,97	1247392,63	450616,97	1247392,63	Картометрический метод	0,10	-
389	450584,30	1247379,79	450584,30	1247379,79	Картометрический метод	0,10	-
390	450554,56	1247369,39	450554,56	1247369,39	Картометрический метод	1,00	-
391	450516,52	1247353,73	450516,52	1247353,73	Картометрический метод	0,30	-
392	450516,43	1247351,38	450516,43	1247351,38	Картометрический метод	0,30	-
393	450514,08	1247351,47	450514,08	1247351,47	Картометрический метод	0,30	-
394	450496,87	1247341,27	450496,87	1247341,27	Картометрический метод	0,20	-
395	450530,42	1247308,57	450530,42	1247308,57	Картометрический метод	0,20	-
396	450559,23	1247248,95	450559,23	1247248,95	Картометрический метод	0,20	-
397	450568,85	1247190,27	450568,85	1247190,27	Картометрический метод	0,20	-
398	450597,53	1246893,77	450597,53	1246893,77	Картометрический метод	0,20	-
399	450624,47	1246826,06	450624,47	1246826,06	Картометрический метод	0,20	-
400	450583,80	1246814,28	450583,80	1246814,28	Картометрический метод	1,00	-
401	450578,13	1246793,83	450578,13	1246793,83	Картометрический метод	1,00	-
402	450565,96	1246790,11	450565,96	1246790,11	Картометрический метод	0,20	-
403	450551,45	1246767,95	450551,45	1246767,95	Картометрический метод	0,20	-
404	450540,09	1246717,99	450540,09	1246717,99	Картометрический метод	0,20	-
405	450502,36	1246435,52	450502,36	1246435,52	Картометрический метод	0,20	-
406	450518,09	1246336,85	450518,09	1246336,85	Картометрический метод	0,20	-
407	450526,37	1246247,92	450526,37	1246247,92	Картометрический метод	0,20	-

Сведения о местоположении измененных (уточненных) границ объекта

408	450500,97	1246238,29	450500,97	1246238,29	Картометрический метод	0,20	-
409	450477,99	1246222,41	450477,99	1246222,41	Картометрический метод	2,50	-
410	450517,33	1246179,19	450517,33	1246179,19	Картометрический метод	1,00	-
411	450564,61	1246212,00	450564,61	1246212,00	Картометрический метод	1,00	-
412	450623,58	1246251,30	450623,58	1246251,30	Картометрический метод	2,50	-
413	450648,20	1246267,73	450648,20	1246267,73	Картометрический метод	2,50	-
414	450663,57	1246278,00	450663,57	1246278,00	Картометрический метод	2,50	-
415	450663,65	1246226,65	450663,65	1246226,65	Картометрический метод	2,50	-
416	450662,84	1246219,14	450662,84	1246219,14	Картометрический метод	2,50	-
417	450721,74	1246223,24	450721,74	1246223,24	Картометрический метод	2,50	-
418	450725,63	1246146,55	450725,63	1246146,55	Картометрический метод	2,50	-
419	450742,37	1246055,94	450742,37	1246055,94	Картометрический метод	0,10	-
420	450806,62	1246022,98	450806,62	1246022,98	Картометрический метод	0,10	-
421	450835,21	1246038,64	450835,21	1246038,64	Картометрический метод	0,10	-
422	450872,94	1246017,47	450872,94	1246017,47	Картометрический метод	1,00	-
316	450911,40	1245999,50	450911,40	1245999,50	Картометрический метод	1,00	-
423	451151,13	1247643,23	451151,13	1247643,23	Картометрический метод	0,10	-
424	451155,55	1247651,11	451155,55	1247651,11	Картометрический метод	0,10	-
425	451159,27	1247659,41	451159,27	1247659,41	Картометрический метод	0,10	-
426	451163,32	1247666,03	451163,32	1247666,03	Картометрический метод	0,10	-
427	451169,68	1247673,39	451169,68	1247673,39	Картометрический метод	0,10	-
428	451176,45	1247686,05	451176,45	1247686,05	Картометрический метод	0,10	-
429	451197,37	1247734,10	451197,37	1247734,10	Картометрический метод	0,10	-
430	451217,14	1247777,83	451217,14	1247777,83	Картометрический метод	0,10	-
431	451213,21	1247790,19	451213,21	1247790,19	Картометрический метод	0,10	-
432	451207,75	1247795,20	451207,75	1247795,20	Картометрический метод	0,10	-
433	451204,71	1247802,54	451204,71	1247802,54	Картометрический метод	0,10	-
434	451205,23	1247811,25	451205,23	1247811,25	Картометрический метод	0,10	-
435	451209,11	1247825,41	451209,11	1247825,41	Картометрический метод	0,10	-

Сведения о местоположении измененных (уточненных) границ объекта

436	451213,28	1247841,89	451213,28	1247841,89	Картометрический метод	0,10	-
437	451217,70	1247855,76	451217,70	1247855,76	Картометрический метод	0,10	-
438	451224,75	1247876,49	451224,75	1247876,49	Картометрический метод	0,10	-
439	451228,79	1247893,48	451228,79	1247893,48	Картометрический метод	0,10	-
440	451229,72	1247901,74	451229,72	1247901,74	Картометрический метод	0,10	-
441	451227,87	1247907,23	451227,87	1247907,23	Картометрический метод	0,10	-
442	451221,71	1247914,85	451221,71	1247914,85	Картометрический метод	0,10	-
443	451214,50	1247918,07	451214,50	1247918,07	Картометрический метод	0,10	-
444	451210,57	1247919,82	451210,57	1247919,82	Картометрический метод	0,10	-
445	451158,08	1247939,38	451158,08	1247939,38	Картометрический метод	0,10	-
446	451087,08	1247968,09	451087,08	1247968,09	Картометрический метод	0,10	-
447	451014,40	1247995,20	451014,40	1247995,20	Картометрический метод	0,10	-
448	451012,54	1247995,17	451012,54	1247995,17	Картометрический метод	0,10	-
449	451014,17	1247999,55	451014,17	1247999,55	Картометрический метод	0,10	-
450	451088,53	1247971,82	451088,53	1247971,82	Картометрический метод	0,10	-
451	451159,53	1247943,11	451159,53	1247943,11	Картометрический метод	0,10	-
452	451212,08	1247923,52	451212,08	1247923,52	Картометрический метод	0,10	-
453	451216,47	1247921,57	451216,47	1247921,57	Картометрический метод	0,10	-
454	451226,24	1247931,31	451226,24	1247931,31	Картометрический метод	0,10	-
455	451245,82	1247947,31	451245,82	1247947,31	Картометрический метод	0,10	-
456	451257,75	1247953,91	451257,75	1247953,91	Картометрический метод	0,10	-
457	451267,64	1247961,97	451267,64	1247961,97	Картометрический метод	0,10	-
458	451279,17	1247984,84	451279,17	1247984,84	Картометрический метод	0,10	-
459	451287,21	1248006,29	451287,21	1248006,29	Картометрический метод	0,10	-
460	451290,91	1248031,80	451290,91	1248031,80	Картометрический метод	0,10	-
461	451294,78	1248049,03	451294,78	1248049,03	Картометрический метод	0,10	-
462	451293,53	1248080,29	451293,53	1248080,29	Картометрический метод	0,10	-
463	451301,77	1248096,79	451301,77	1248096,79	Картометрический метод	0,10	-
464	451304,62	1248120,78	451304,62	1248120,78	Картометрический метод	0,10	-
465	451304,19	1248143,32	451304,19	1248143,32	Картометрический метод	0,10	-

Сведения о местоположении измененных (уточненных) границ объекта

466	451307,93	1248162,99	451307,93	1248162,99	Картометрический метод	0,10	-
467	451316,64	1248181,64	451316,64	1248181,64	Картометрический метод	0,10	-
468	451331,10	1248195,47	451331,10	1248195,47	Картометрический метод	0,10	-
469	451347,13	1248208,03	451347,13	1248208,03	Картометрический метод	0,10	-
470	451356,09	1248219,36	451356,09	1248219,36	Картометрический метод	0,10	-
471	451360,80	1248231,77	451360,80	1248231,77	Картометрический метод	0,10	-
472	451367,85	1248255,63	451367,85	1248255,63	Картометрический метод	0,10	-
473	451366,66	1248296,63	451366,66	1248296,63	Картометрический метод	0,10	-
474	451366,16	1248300,43	451366,16	1248300,43	Картометрический метод	0,10	-
475	451360,60	1248313,06	451360,60	1248313,06	Картометрический метод	0,10	-
476	451350,34	1248332,80	451350,34	1248332,80	Картометрический метод	0,10	-
477	451296,97	1248429,76	451296,97	1248429,76	Картометрический метод	1,00	-
478	451278,48	1248462,38	451278,48	1248462,38	Картометрический метод	1,00	-
479	451275,69	1248467,31	451275,69	1248467,31	Картометрический метод	1,00	-
480	451141,01	1248295,93	451141,01	1248295,93	Картометрический метод	1,00	-
481	451076,38	1248212,33	451076,38	1248212,33	Картометрический метод	1,00	-
482	451050,18	1248174,19	451050,18	1248174,19	Картометрический метод	1,00	-
483	451030,60	1248169,02	451030,60	1248169,02	Картометрический метод	1,00	-
484	451016,86	1248133,88	451016,86	1248133,88	Картометрический метод	1,00	-
485	451005,86	1248083,51	451005,86	1248083,51	Картометрический метод	1,00	-
486	451000,88	1248040,75	451000,88	1248040,75	Картометрический метод	1,00	-
487	450999,16	1248008,50	450999,16	1248008,50	Картометрический метод	1,00	-
488	450999,67	1248007,64	450999,67	1248007,64	Картометрический метод	0,10	-
489	450999,04	1247994,36	450999,04	1247994,36	Картометрический метод	0,10	-
490	450996,25	1247997,29	450996,25	1247997,29	Картометрический метод	0,10	-
491	450992,41	1247998,18	450992,41	1247998,18	Картометрический метод	0,10	-
492	450979,07	1247996,68	450979,07	1247996,68	Картометрический метод	0,10	-
493	450944,92	1247989,33	450944,92	1247989,33	Картометрический метод	0,10	-
494	450888,70	1247971,95	450888,70	1247971,95	Картометрический метод	0,10	-
495	450858,61	1247959,74	450858,61	1247959,74	Картометрический метод	0,10	-

Сведения о местоположении измененных (уточненных) границ объекта

496	450835,29	1247946,42	450835,29	1247946,42	Картометрический метод	0,10	-
497	450794,07	1247917,95	450794,07	1247917,95	Картометрический метод	0,10	-
498	450745,82	1247886,22	450745,82	1247886,22	Картометрический метод	0,10	-
499	450730,77	1247876,98	450730,77	1247876,98	Картометрический метод	0,10	-
500	450672,12	1247849,54	450672,12	1247849,54	Картометрический метод	0,10	-
501	450654,50	1247839,42	450654,50	1247839,42	Картометрический метод	0,10	-
502	450636,89	1247824,05	450636,89	1247824,05	Картометрический метод	0,10	-
503	450628,62	1247813,04	450628,62	1247813,04	Картометрический метод	0,10	-
504	450627,74	1247809,71	450627,74	1247809,71	Картометрический метод	0,10	-
505	450627,91	1247799,50	450627,91	1247799,50	Картометрический метод	0,10	-
506	450633,78	1247783,91	450633,78	1247783,91	Картометрический метод	0,10	-
507	450658,87	1247736,06	450658,87	1247736,06	Картометрический метод	0,10	-
508	450665,88	1247727,61	450665,88	1247727,61	Картометрический метод	0,10	-
509	450675,90	1247715,70	450675,90	1247715,70	Картометрический метод	0,10	-
510	450701,10	1247683,08	450701,10	1247683,08	Картометрический метод	0,10	-
511	450742,95	1247630,36	450742,95	1247630,36	Картометрический метод	0,10	-
512	450759,08	1247607,08	450759,08	1247607,08	Картометрический метод	0,10	-
513	450782,67	1247615,15	450782,67	1247615,15	Картометрический метод	0,10	-
514	450819,08	1247619,39	450819,08	1247619,39	Картометрический метод	0,10	-
515	450886,99	1247625,96	450886,99	1247625,96	Картометрический метод	0,10	-
516	450901,48	1247604,72	450901,48	1247604,72	Картометрический метод	0,10	-
517	450904,70	1247603,65	450904,70	1247603,65	Картометрический метод	0,10	-
518	450908,32	1247604,04	450908,32	1247604,04	Картометрический метод	0,10	-
519	450919,75	1247612,60	450919,75	1247612,60	Картометрический метод	0,10	-
520	450952,28	1247630,58	450952,28	1247630,58	Картометрический метод	0,10	-
521	450970,14	1247645,83	450970,14	1247645,83	Картометрический метод	0,10	-
522	450976,61	1247654,61	450976,61	1247654,61	Картометрический метод	0,10	-
523	450988,73	1247654,61	450988,73	1247654,61	Картометрический метод	0,10	-
524	450991,83	1247647,80	450991,83	1247647,80	Картометрический метод	0,10	-
525	451031,34	1247643,27	451031,34	1247643,27	Картометрический метод	0,10	-

Сведения о местоположении измененных (уточненных) границ объекта

526	451060,48	1247641,13	451060,48	1247641,13	Картометрический метод	0,10	-
527	451114,06	1247645,05	451114,06	1247645,05	Картометрический метод	0,10	-
423	451151,13	1247643,23	451151,13	1247643,23	Картометрический метод	0,10	-
528	450800,85	1247499,84	450800,85	1247499,84	Картометрический метод	0,10	-
529	450801,78	1247503,90	450801,78	1247503,90	Картометрический метод	0,10	-
530	450792,31	1247527,61	450792,31	1247527,61	Картометрический метод	0,10	-
531	450755,36	1247603,68	450755,36	1247603,68	Картометрический метод	0,10	-
532	450738,93	1247627,38	450738,93	1247627,38	Картометрический метод	0,10	-
533	450697,18	1247679,97	450697,18	1247679,97	Картометрический метод	0,10	-
534	450654,66	1247733,31	450654,66	1247733,31	Картометрический метод	0,10	-
535	450629,21	1247781,86	450629,21	1247781,86	Картометрический метод	0,10	-
536	450622,93	1247798,55	450622,93	1247798,55	Картометрический метод	0,10	-
537	450618,33	1247808,62	450618,33	1247808,62	Картометрический метод	0,10	-
538	450613,15	1247814,97	450613,15	1247814,97	Картометрический метод	0,10	-
539	450597,60	1247830,35	450597,60	1247830,35	Картометрический метод	0,10	-
540	450584,77	1247847,97	450584,77	1247847,97	Картометрический метод	0,10	-
541	450573,66	1247868,38	450573,66	1247868,38	Картометрический метод	0,10	-
542	450562,63	1247888,55	450562,63	1247888,55	Картометрический метод	0,10	-
543	450565,27	1247889,99	450565,27	1247889,99	Картометрический метод	0,10	-
544	450576,29	1247869,82	450576,29	1247869,82	Картометрический метод	0,10	-
545	450587,31	1247849,58	450587,31	1247849,58	Картометрический метод	0,10	-
546	450599,88	1247832,31	450599,88	1247832,31	Картометрический метод	0,10	-
547	450614,81	1247817,55	450614,81	1247817,55	Картометрический метод	0,10	-
548	450619,48	1247814,77	450619,48	1247814,77	Картометрический метод	0,10	-
549	450623,82	1247816,64	450623,82	1247816,64	Картометрический метод	0,10	-
550	450632,47	1247828,15	450632,47	1247828,15	Картометрический метод	0,10	-
551	450651,00	1247844,33	450651,00	1247844,33	Картометрический метод	0,10	-
552	450669,35	1247854,86	450669,35	1247854,86	Картометрический метод	0,10	-
553	450727,92	1247882,27	450727,92	1247882,27	Картометрический метод	0,10	-

Сведения о местоположении измененных (уточненных) границ объекта

554	450742,60	1247891,28	450742,60	1247891,28	Картометрический метод	0,10	-
555	450790,15	1247923,75	450790,15	1247923,75	Картометрический метод	1,00	-
556	450781,91	1247954,97	450781,91	1247954,97	Картометрический метод	1,00	-
557	450772,89	1248012,62	450772,89	1248012,62	Картометрический метод	1,00	-
558	450767,35	1248048,04	450767,35	1248048,04	Картометрический метод	1,00	-
559	450758,32	1248034,96	450758,32	1248034,96	Картометрический метод	1,00	-
560	450594,11	1247981,65	450594,11	1247981,65	Картометрический метод	1,00	-
561	450575,46	1247972,98	450575,46	1247972,98	Картометрический метод	1,00	-
562	450538,31	1247957,56	450538,31	1247957,56	Картометрический метод	1,00	-
563	450456,19	1247936,99	450456,19	1247936,99	Картометрический метод	2,50	-
564	450434,51	1247918,45	450434,51	1247918,45	Картометрический метод	2,50	-
565	450375,13	1247897,59	450375,13	1247897,59	Картометрический метод	2,50	-
566	450091,49	1247919,69	450091,49	1247919,69	Картометрический метод	0,10	-
567	450023,72	1247925,00	450023,72	1247925,00	Картометрический метод	2,50	-
568	450023,54	1247925,01	450023,54	1247925,01	Картометрический метод	0,10	-
569	449990,98	1247881,24	449990,98	1247881,24	Картометрический метод	1,00	-
570	449935,60	1247777,29	449935,60	1247777,29	Картометрический метод	1,00	-
571	449917,13	1247693,60	449917,13	1247693,60	Картометрический метод	1,00	-
572	449925,88	1247693,81	449925,88	1247693,81	Картометрический метод	0,10	-
573	449927,95	1247641,05	449927,95	1247641,05	Картометрический метод	0,10	-
574	449947,19	1247576,95	449947,19	1247576,95	Картометрический метод	0,10	-
575	449953,54	1247537,19	449953,54	1247537,19	Картометрический метод	0,10	-
576	449972,58	1247529,13	449972,58	1247529,13	Картометрический метод	0,10	-
577	449991,22	1247526,45	449991,22	1247526,45	Картометрический метод	0,10	-
578	450003,08	1247527,46	450003,08	1247527,46	Картометрический метод	0,10	-
579	450028,50	1247523,34	450028,50	1247523,34	Картометрический метод	0,10	-
580	450053,14	1247521,34	450053,14	1247521,34	Картометрический метод	0,10	-
581	450067,06	1247519,23	450067,06	1247519,23	Картометрический метод	0,10	-
582	450088,14	1247510,50	450088,14	1247510,50	Картометрический метод	0,10	-
583	450124,60	1247503,68	450124,60	1247503,68	Картометрический метод	0,10	-

Сведения о местоположении измененных (уточненных) границ объекта

584	450185,03	1247491,24	450185,03	1247491,24	Картометрический метод	0,10	-
585	450197,04	1247486,24	450197,04	1247486,24	Картометрический метод	0,10	-
586	450214,37	1247470,55	450214,37	1247470,55	Картометрический метод	0,10	-
587	450241,03	1247427,56	450241,03	1247427,56	Картометрический метод	0,10	-
588	450265,49	1247404,54	450265,49	1247404,54	Картометрический метод	0,10	-
589	450269,19	1247395,72	450269,19	1247395,72	Картометрический метод	0,10	-
590	450286,28	1247348,00	450286,28	1247348,00	Картометрический метод	0,10	-
591	450287,45	1247338,27	450287,45	1247338,27	Картометрический метод	0,10	-
592	450269,81	1247296,75	450269,81	1247296,75	Картометрический метод	0,10	-
593	450267,40	1247289,51	450267,40	1247289,51	Картометрический метод	0,10	-
594	450269,75	1247286,41	450269,75	1247286,41	Картометрический метод	1,00	-
595	450272,20	1247287,36	450272,20	1247287,36	Картометрический метод	1,00	-
596	450286,13	1247292,12	450286,13	1247292,12	Картометрический метод	1,00	-
597	450369,38	1247315,81	450369,38	1247315,81	Картометрический метод	1,00	-
598	450434,92	1247333,94	450434,92	1247333,94	Картометрический метод	1,00	-
599	450461,63	1247342,03	450461,63	1247342,03	Картометрический метод	1,00	-
600	450503,64	1247356,53	450503,64	1247356,53	Картометрический метод	1,00	-
601	450552,57	1247373,47	450552,57	1247373,47	Картометрический метод	1,00	-
602	450582,73	1247384,01	450582,73	1247384,01	Картометрический метод	0,10	-
603	450615,11	1247396,73	450615,11	1247396,73	Картометрический метод	0,10	-
604	450650,70	1247415,12	450650,70	1247415,12	Картометрический метод	0,10	-
605	450725,09	1247452,92	450725,09	1247452,92	Картометрический метод	0,10	-
606	450761,03	1247470,53	450761,03	1247470,53	Картометрический метод	0,10	-
607	450767,78	1247474,51	450767,78	1247474,51	Картометрический метод	0,10	-
608	450770,89	1247477,54	450770,89	1247477,54	Картометрический метод	0,10	-
609	450775,76	1247483,79	450775,76	1247483,79	Картометрический метод	0,10	-
610	450781,93	1247488,48	450781,93	1247488,48	Картометрический метод	0,10	-
611	450794,42	1247494,29	450794,42	1247494,29	Картометрический метод	0,10	-
612	450798,72	1247497,10	450798,72	1247497,10	Картометрический метод	0,10	-
528	450800,85	1247499,84	450800,85	1247499,84	Картометрический метод	0,10	-

Сведения о местоположении измененных (уточненных) границ объекта

613	450523,20	1247500,38	450523,20	1247500,38	Картометрический метод	0,30	-
616	450520,85	1247500,47	450520,85	1247500,47	Картометрический метод	0,30	-
615	450520,94	1247502,82	450520,94	1247502,82	Картометрический метод	0,30	-
614	450523,29	1247502,73	450523,29	1247502,73	Картометрический метод	0,30	-
613	450523,20	1247500,38	450523,20	1247500,38	Картометрический метод	0,30	-
617	450529,71	1247644,56	450529,71	1247644,56	Картометрический метод	0,30	-
620	450527,36	1247644,65	450527,36	1247644,65	Картометрический метод	0,30	-
619	450527,45	1247646,99	450527,45	1247646,99	Картометрический метод	0,30	-
618	450529,80	1247646,91	450529,80	1247646,91	Картометрический метод	0,30	-
617	450529,71	1247644,56	450529,71	1247644,56	Картометрический метод	0,30	-
621	450536,23	1247793,71	450536,23	1247793,71	Картометрический метод	0,30	-
624	450533,88	1247793,80	450533,88	1247793,80	Картометрический метод	0,30	-
623	450533,97	1247796,15	450533,97	1247796,15	Картометрический метод	0,30	-
622	450536,32	1247796,06	450536,32	1247796,06	Картометрический метод	0,30	-
621	450536,23	1247793,71	450536,23	1247793,71	Картометрический метод	0,30	-
625	450543,32	1247925,49	450543,32	1247925,49	Картометрический метод	0,30	-
628	450536,93	1247927,49	450536,93	1247927,49	Картометрический метод	0,30	-
627	450538,93	1247933,88	450538,93	1247933,88	Картометрический метод	0,30	-
626	450545,33	1247931,88	450545,33	1247931,88	Картометрический метод	0,30	-
625	450543,32	1247925,49	450543,32	1247925,49	Картометрический метод	0,30	-
629	450657,50	1247982,96	450657,50	1247982,96	Картометрический метод	0,30	-
632	450655,35	1247982,02	450655,35	1247982,02	Картометрический метод	0,30	-
631	450654,41	1247984,18	450654,41	1247984,18	Картометрический метод	0,30	-
630	450656,57	1247985,11	450656,57	1247985,11	Картометрический метод	0,30	-
629	450657,50	1247982,96	450657,50	1247982,96	Картометрический метод	0,30	-
633	450205,56	1246425,11	450205,56	1246425,11	Картометрический метод	2,50	-
634	450261,48	1246495,09	450261,48	1246495,09	Картометрический метод	0,20	-

Сведения о местоположении измененных (уточненных) границ объекта

635	450271,43	1246533,39	450271,43	1246533,39	Картометрический метод	0,20	-
636	450289,81	1246582,81	450289,81	1246582,81	Картометрический метод	0,20	-
637	450311,19	1246597,80	450311,19	1246597,80	Картометрический метод	0,20	-
638	450321,59	1246621,12	450321,59	1246621,12	Картометрический метод	0,20	-
639	450333,70	1246684,85	450333,70	1246684,85	Картометрический метод	0,20	-
640	450365,69	1246738,67	450365,69	1246738,67	Картометрический метод	0,20	-
641	450380,21	1246763,09	450380,21	1246763,09	Картометрический метод	0,20	-
642	450394,40	1246786,97	450394,40	1246786,97	Картометрический метод	0,20	-
643	450312,38	1246833,83	450312,38	1246833,83	Картометрический метод	0,20	-
644	450340,64	1246934,62	450340,64	1246934,62	Картометрический метод	0,20	-
645	450373,63	1247020,96	450373,63	1247020,96	Картометрический метод	0,20	-
646	450429,32	1247143,57	450429,32	1247143,57	Картометрический метод	0,20	-
647	450429,32	1247220,66	450429,32	1247220,66	Картометрический метод	0,20	-
648	450395,54	1247310,20	450395,54	1247310,20	Картометрический метод	0,20	-
649	450287,47	1247287,82	450287,47	1247287,82	Картометрический метод	1,00	-
650	450269,37	1247281,39	450269,37	1247281,39	Картометрический метод	1,00	-
651	450265,84	1247279,14	450265,84	1247279,14	Картометрический метод	1,00	-
652	450261,92	1247274,07	450261,92	1247274,07	Картометрический метод	1,00	-
653	450254,97	1247255,98	450254,97	1247255,98	Картометрический метод	1,00	-
654	450233,28	1247192,42	450233,28	1247192,42	Картометрический метод	1,00	-
655	450198,28	1247102,29	450198,28	1247102,29	Картометрический метод	1,00	-
656	450157,44	1246997,69	450157,44	1246997,69	Картометрический метод	1,00	-
657	450144,65	1246968,15	450144,65	1246968,15	Картометрический метод	1,00	-
658	450103,52	1246882,89	450103,52	1246882,89	Картометрический метод	1,00	-
659	450083,66	1246846,47	450083,66	1246846,47	Картометрический метод	1,00	-
660	450063,51	1246819,81	450063,51	1246819,81	Картометрический метод	1,00	-
661	450054,20	1246809,39	450054,20	1246809,39	Картометрический метод	1,00	-
662	450046,47	1246797,07	450046,47	1246797,07	Картометрический метод	1,00	-
663	450028,24	1246749,48	450028,24	1246749,48	Картометрический метод	1,00	-
664	450016,27	1246722,10	450016,27	1246722,10	Картометрический метод	1,00	-

Сведения о местоположении измененных (уточненных) границ объекта

665	449992,70	1246665,91	449992,70	1246665,91	Картометрический метод	1,00	-
666	449968,03	1246608,82	449968,03	1246608,82	Картометрический метод	1,00	-
667	449956,35	1246592,83	449956,35	1246592,83	Картометрический метод	1,00	-
668	449955,72	1246600,45	449955,72	1246600,45	Картометрический метод	1,00	-
669	449963,67	1246611,32	449963,67	1246611,32	Картометрический метод	1,00	-
670	449988,10	1246667,87	449988,10	1246667,87	Картометрический метод	1,00	-
671	450011,68	1246724,07	450011,68	1246724,07	Картометрический метод	1,00	-
672	450023,61	1246751,38	450023,61	1246751,38	Картометрический метод	1,00	-
673	450041,97	1246799,31	450041,97	1246799,31	Картометрический метод	1,00	-
674	450050,19	1246812,40	450050,19	1246812,40	Картометрический метод	1,00	-
675	450059,65	1246822,99	450059,65	1246822,99	Картометрический метод	1,00	-
676	450079,45	1246849,19	450079,45	1246849,19	Картометрический метод	1,00	-
677	450099,07	1246885,17	450099,07	1246885,17	Картометрический метод	1,00	-
678	450140,10	1246970,23	450140,10	1246970,23	Картометрический метод	1,00	-
679	450152,82	1246999,59	450152,82	1246999,59	Картометрический метод	1,00	-
680	450193,62	1247104,10	450193,62	1247104,10	Картометрический метод	1,00	-
681	450228,58	1247194,13	450228,58	1247194,13	Картометрический метод	1,00	-
682	450250,27	1247257,69	450250,27	1247257,69	Картометрический метод	1,00	-
683	450257,52	1247276,54	450257,52	1247276,54	Картометрический метод	1,00	-
684	450262,28	1247282,70	450262,28	1247282,70	Картометрический метод	1,00	-
685	450262,94	1247291,18	450262,94	1247291,18	Картометрический метод	0,10	-
686	450266,13	1247298,31	450266,13	1247298,31	Картометрический метод	0,10	-
687	450283,35	1247338,85	450283,35	1247338,85	Картометрический метод	0,10	-
688	450282,36	1247347,08	450282,36	1247347,08	Картометрический метод	0,10	-
689	450265,46	1247394,27	450265,46	1247394,27	Картометрический метод	0,10	-
690	450262,13	1247402,21	450262,13	1247402,21	Картометрический метод	0,10	-
691	450237,91	1247425,00	450237,91	1247425,00	Картометрический метод	0,10	-
692	450211,27	1247467,97	450211,27	1247467,97	Картометрический метод	0,10	-
693	450194,86	1247482,82	450194,86	1247482,82	Картометрический метод	0,10	-
694	450183,84	1247487,40	450183,84	1247487,40	Картометрический метод	0,10	-

Сведения о местоположении измененных (уточненных) границ объекта

695	450123,83	1247499,75	450123,83	1247499,75	Картометрический метод	0,10	-
696	450086,99	1247506,64	450086,99	1247506,64	Картометрический метод	0,10	-
697	450065,98	1247515,35	450065,98	1247515,35	Картометрический метод	0,10	-
698	450052,68	1247517,37	450052,68	1247517,37	Картометрический метод	0,10	-
699	450028,01	1247519,37	450028,01	1247519,37	Картометрический метод	0,10	-
700	450002,93	1247523,43	450002,93	1247523,43	Картометрический метод	0,10	-
701	449991,10	1247522,42	449991,10	1247522,42	Картометрический метод	0,10	-
702	449971,49	1247525,25	449971,49	1247525,25	Картометрический метод	0,10	-
703	449954,57	1247532,41	449954,57	1247532,41	Картометрический метод	0,10	-
704	449966,10	1247478,80	449966,10	1247478,80	Картометрический метод	0,10	-
705	449972,90	1247429,41	449972,90	1247429,41	Картометрический метод	0,10	-
706	449981,59	1247372,37	449981,59	1247372,37	Картометрический метод	0,10	-
707	449976,64	1247371,62	449976,64	1247371,62	Картометрический метод	0,10	-
708	449985,67	1247334,82	449985,67	1247334,82	Картометрический метод	1,00	-
709	449993,43	1247304,96	449993,43	1247304,96	Картометрический метод	1,00	-
710	449999,89	1247259,74	449999,89	1247259,74	Картометрический метод	1,00	-
711	449997,56	1247224,94	449997,56	1247224,94	Картометрический метод	1,00	-
712	449998,73	1247203,74	449998,73	1247203,74	Картометрический метод	1,00	-
713	449995,61	1247178,80	449995,61	1247178,80	Картометрический метод	1,00	-
714	449994,26	1247146,66	449994,26	1247146,66	Картометрический метод	1,00	-
715	449994,46	1247123,56	449994,46	1247123,56	Картометрический метод	1,00	-
716	449992,33	1247096,07	449992,33	1247096,07	Картометрический метод	1,00	-
717	449986,68	1247059,88	449986,68	1247059,88	Картометрический метод	1,00	-
718	449978,54	1247001,90	449978,54	1247001,90	Картометрический метод	1,00	-
719	449971,37	1246966,23	449971,37	1246966,23	Картометрический метод	1,00	-
720	449967,72	1246944,38	449967,72	1246944,38	Картометрический метод	1,00	-
721	449967,70	1246943,80	449967,70	1246943,80	Картометрический метод	1,00	-
722	449967,15	1246931,19	449967,15	1246931,19	Картометрический метод	1,00	-
723	449960,52	1246903,66	449960,52	1246903,66	Картометрический метод	1,00	-
724	449957,66	1246881,72	449957,66	1246881,72	Картометрический метод	1,00	-

Сведения о местоположении измененных (уточненных) границ объекта

725	449957,46	1246866,02	449957,46	1246866,02	Картометрический метод	1,00	-
726	449957,39	1246865,03	449957,39	1246865,03	Картометрический метод	1,00	-
727	449956,11	1246848,20	449956,11	1246848,20	Картометрический метод	1,00	-
728	449954,07	1246822,16	449954,07	1246822,16	Картометрический метод	1,00	-
729	449954,00	1246821,17	449954,00	1246821,17	Картометрический метод	1,00	-
730	449956,50	1246799,43	449956,50	1246799,43	Картометрический метод	1,00	-
731	449956,89	1246773,32	449956,89	1246773,32	Картометрический метод	1,00	-
732	449956,30	1246760,55	449956,30	1246760,55	Картометрический метод	1,00	-
733	449948,13	1246717,78	449948,13	1246717,78	Картометрический метод	1,00	-
734	449947,94	1246716,82	449947,94	1246716,82	Картометрический метод	1,00	-
735	449942,37	1246674,75	449942,37	1246674,75	Картометрический метод	1,00	-
736	449945,44	1246602,61	449945,44	1246602,61	Картометрический метод	1,00	-
737	449948,40	1246593,54	449948,40	1246593,54	Картометрический метод	1,00	-
738	449950,78	1246586,28	449950,78	1246586,28	Картометрический метод	1,00	-
739	449951,83	1246583,08	449951,83	1246583,08	Картометрический метод	1,00	-
740	449962,15	1246551,51	449962,15	1246551,51	Картометрический метод	1,00	-
741	449969,63	1246528,70	449969,63	1246528,70	Картометрический метод	1,00	-
742	450002,92	1246427,25	450002,92	1246427,25	Картометрический метод	1,00	-
743	450015,06	1246421,09	450015,06	1246421,09	Картометрический метод	1,00	-
633	450205,56	1246425,11	450205,56	1246425,11	Картометрический метод	2,50	-
744	448843,47	1249759,30	448843,47	1249759,30	Картометрический метод	1,00	-
745	448864,10	1249937,66	448864,10	1249937,66	Картометрический метод	1,00	-
746	448869,84	1249989,83	448869,84	1249989,83	Картометрический метод	1,00	-
747	448824,87	1249994,40	448824,87	1249994,40	Картометрический метод	1,00	-
748	448796,55	1249997,27	448796,55	1249997,27	Картометрический метод	1,00	-
749	448701,05	1249994,57	448701,05	1249994,57	Картометрический метод	1,00	-
750	448693,34	1250009,42	448693,34	1250009,42	Картометрический метод	1,00	-
751	448647,61	1250248,83	448647,61	1250248,83	Картометрический метод	1,00	-
752	448647,61	1250272,56	448647,61	1250272,56	Картометрический метод	1,00	-

Сведения о местоположении измененных (уточненных) границ объекта

753	448651,25	1250284,64	448651,25	1250284,64	Картометрический метод	1,00	-
754	448664,65	1250297,30	448664,65	1250297,30	Картометрический метод	0,20	-
755	448717,49	1250306,81	448717,49	1250306,81	Картометрический метод	0,20	-
756	448795,35	1250321,31	448795,35	1250321,31	Картометрический метод	0,20	-
757	448803,11	1250322,74	448803,11	1250322,74	Картометрический метод	0,20	-
758	448787,27	1250405,98	448787,27	1250405,98	Картометрический метод	0,20	-
759	448617,85	1250419,58	448617,85	1250419,58	Картометрический метод	0,20	-
760	448604,60	1250415,82	448604,60	1250415,82	Картометрический метод	1,00	-
761	448639,00	1250280,87	448639,00	1250280,87	Картометрический метод	1,00	-
762	448636,03	1250266,35	448636,03	1250266,35	Картометрический метод	1,00	-
763	448638,46	1250250,99	448638,46	1250250,99	Картометрический метод	1,00	-
764	448656,31	1250152,30	448656,31	1250152,30	Картометрический метод	1,00	-
765	448681,92	1250015,76	448681,92	1250015,76	Картометрический метод	1,00	-
766	448686,04	1250000,52	448686,04	1250000,52	Картометрический метод	1,00	-
767	448690,44	1249986,33	448690,44	1249986,33	Картометрический метод	1,00	-
768	448692,18	1249969,22	448692,18	1249969,22	Картометрический метод	1,00	-
769	448653,43	1249807,72	448653,43	1249807,72	Картометрический метод	1,00	-
770	448654,35	1249738,18	448654,35	1249738,18	Картометрический метод	1,00	-
771	448726,72	1249702,53	448726,72	1249702,53	Картометрический метод	1,00	-
772	448756,29	1249746,44	448756,29	1249746,44	Картометрический метод	1,00	-
744	448843,47	1249759,30	448843,47	1249759,30	Картометрический метод	1,00	-
773	449072,75	1251916,62	449072,75	1251916,62	Картометрический метод	7,50	-
774	449116,59	1251998,36	449116,59	1251998,36	Картометрический метод	7,50	-
775	449079,57	1251996,40	449079,57	1251996,40	Картометрический метод	7,50	-
776	449049,96	1251938,91	449049,96	1251938,91	Картометрический метод	7,50	-
777	449064,17	1251929,81	449064,17	1251929,81	Картометрический метод	7,50	-
773	449072,75	1251916,62	449072,75	1251916,62	Картометрический метод	7,50	-
778	448514,23	1252120,43	448514,23	1252120,43	Картометрический метод	0,30	-
779	448540,18	1252135,27	448540,18	1252135,27	Картометрический метод	1,00	-

Сведения о местоположении измененных (уточненных) границ объекта

780	448521,64	1252161,99	448521,64	1252161,99	Картометрический метод	1,00	-
781	448492,05	1252154,95	448492,05	1252154,95	Картометрический метод	0,30	-
782	448479,75	1252174,10	448479,75	1252174,10	Картометрический метод	0,30	-
783	448437,97	1252151,01	448437,97	1252151,01	Картометрический метод	0,30	-
784	448431,95	1252160,62	448431,95	1252160,62	Картометрический метод	0,30	-
785	448424,74	1252156,83	448424,74	1252156,83	Картометрический метод	0,30	-
786	448409,32	1252148,73	448409,32	1252148,73	Картометрический метод	1,00	-
787	448445,58	1252088,02	448445,58	1252088,02	Картометрический метод	1,00	-
788	448462,76	1252096,13	448462,76	1252096,13	Картометрический метод	0,30	-
778	448514,23	1252120,43	448514,23	1252120,43	Картометрический метод	0,30	-
789	448086,31	1250625,50	448086,31	1250625,50	Картометрический метод	1,00	-
790	448091,04	1250699,06	448091,04	1250699,06	Картометрический метод	1,00	-
791	448065,01	1250753,32	448065,01	1250753,32	Картометрический метод	1,00	-
792	448144,81	1250784,47	448144,81	1250784,47	Картометрический метод	1,00	-
793	448240,74	1250812,17	448240,74	1250812,17	Картометрический метод	1,00	-
794	448255,84	1250809,20	448255,84	1250809,20	Картометрический метод	1,00	-
795	448269,44	1250799,07	448269,44	1250799,07	Картометрический метод	1,00	-
796	448292,56	1250793,08	448292,56	1250793,08	Картометрический метод	1,00	-
797	448317,05	1250793,10	448317,05	1250793,10	Картометрический метод	1,00	-
798	448316,06	1250748,93	448316,06	1250748,93	Картометрический метод	1,00	-
799	448331,30	1250720,34	448331,30	1250720,34	Картометрический метод	1,00	-
800	448420,02	1250783,72	448420,02	1250783,72	Картометрический метод	1,00	-
801	448492,92	1251036,29	448492,92	1251036,29	Картометрический метод	1,00	-
802	448491,03	1251038,24	448491,03	1251038,24	Картометрический метод	1,00	-
803	448474,86	1251045,51	448474,86	1251045,51	Картометрический метод	0,10	-
804	448441,64	1251056,33	448441,64	1251056,33	Картометрический метод	0,10	-
805	448423,06	1251061,95	448423,06	1251061,95	Картометрический метод	0,10	-
806	448385,02	1251068,06	448385,02	1251068,06	Картометрический метод	0,10	-
807	448346,81	1251082,23	448346,81	1251082,23	Картометрический метод	0,10	-

Сведения о местоположении измененных (уточненных) границ объекта

808	448302,77	1251094,39	448302,77	1251094,39	Картометрический метод	0,10	-
809	448252,00	1251104,87	448252,00	1251104,87	Картометрический метод	0,10	-
810	448218,44	1251110,64	448218,44	1251110,64	Картометрический метод	0,10	-
811	448158,76	1251113,45	448158,76	1251113,45	Картометрический метод	0,10	-
812	448144,34	1251112,28	448144,34	1251112,28	Картометрический метод	0,10	-
813	448117,05	1251108,58	448117,05	1251108,58	Картометрический метод	0,10	-
814	448103,68	1251110,33	448103,68	1251110,33	Картометрический метод	0,10	-
815	448063,13	1251113,06	448063,13	1251113,06	Картометрический метод	0,10	-
816	448049,87	1251115,41	448049,87	1251115,41	Картометрический метод	0,10	-
817	448007,26	1251121,85	448007,26	1251121,85	Картометрический метод	0,10	-
818	447973,92	1251124,58	447973,92	1251124,58	Картометрический метод	0,10	-
819	447917,91	1251128,29	447917,91	1251128,29	Картометрический метод	0,10	-
820	447865,40	1251133,76	447865,40	1251133,76	Картометрический метод	0,10	-
821	447853,73	1251135,37	447853,73	1251135,37	Картометрический метод	0,10	-
822	447851,38	1251133,57	447851,38	1251133,57	Картометрический метод	0,10	-
823	447850,91	1251133,25	447850,91	1251133,25	Картометрический метод	0,10	-
824	447849,67	1251130,24	447849,67	1251130,24	Картометрический метод	0,10	-
825	447850,92	1251120,74	447850,92	1251120,74	Картометрический метод	0,10	-
826	447852,87	1251103,53	447852,87	1251103,53	Картометрический метод	0,10	-
827	447856,67	1251084,98	447856,67	1251084,98	Картометрический метод	0,10	-
828	447885,72	1250963,89	447885,72	1250963,89	Картометрический метод	0,10	-
829	447889,24	1250947,82	447889,24	1250947,82	Картометрический метод	0,10	-
830	447900,95	1250901,75	447900,95	1250901,75	Картометрический метод	0,10	-
831	447908,81	1250866,70	447908,81	1250866,70	Картометрический метод	0,10	-
832	447906,32	1250853,72	447906,32	1250853,72	Картометрический метод	0,10	-
833	447900,83	1250844,90	447900,83	1250844,90	Картометрический метод	0,10	-
834	447891,51	1250839,84	447891,51	1250839,84	Картометрический метод	0,10	-
835	447889,36	1250838,66	447889,36	1250838,66	Картометрический метод	0,10	-
836	447885,53	1250836,58	447885,53	1250836,58	Картометрический метод	0,10	-
837	447853,76	1250829,26	447853,76	1250829,26	Картометрический метод	0,10	-

Сведения о местоположении измененных (уточненных) границ объекта

838	447813,06	1250820,84	447813,06	1250820,84	Картометрический метод	0,10	-
839	447771,20	1250812,38	447771,20	1250812,38	Картометрический метод	0,10	-
840	447721,78	1250800,11	447721,78	1250800,11	Картометрический метод	0,10	-
841	447687,37	1250792,62	447687,37	1250792,62	Картометрический метод	0,10	-
842	447637,64	1250779,30	447637,64	1250779,30	Картометрический метод	0,10	-
843	447555,02	1250755,15	447555,02	1250755,15	Картометрический метод	0,10	-
844	447485,58	1250732,84	447485,58	1250732,84	Картометрический метод	0,10	-
845	447418,45	1250712,45	447418,45	1250712,45	Картометрический метод	0,10	-
846	447350,69	1250690,49	447350,69	1250690,49	Картометрический метод	0,10	-
847	447288,50	1250670,65	447288,50	1250670,65	Картометрический метод	0,10	-
848	447190,67	1250644,78	447190,67	1250644,78	Картометрический метод	0,10	-
849	447136,29	1250632,75	447136,29	1250632,75	Картометрический метод	0,10	-
850	447086,56	1250626,73	447086,56	1250626,73	Картометрический метод	0,10	-
851	447028,27	1250625,23	447028,27	1250625,23	Картометрический метод	0,10	-
852	446986,49	1250626,83	446986,49	1250626,83	Картометрический метод	0,10	-
853	446902,03	1250636,96	446902,03	1250636,96	Картометрический метод	0,10	-
854	446893,67	1250638,67	446893,67	1250638,67	Картометрический метод	0,10	-
855	446868,62	1250642,91	446868,62	1250642,91	Картометрический метод	0,10	-
856	446851,99	1250645,06	446851,99	1250645,06	Картометрический метод	0,10	-
857	446827,36	1250648,25	446827,36	1250648,25	Картометрический метод	0,10	-
858	446825,00	1250648,57	446825,00	1250648,57	Картометрический метод	0,10	-
859	446754,95	1250658,53	446754,95	1250658,53	Картометрический метод	0,10	-
860	446704,68	1250667,36	446704,68	1250667,36	Картометрический метод	0,10	-
861	446628,72	1250679,39	446628,72	1250679,39	Картометрический метод	0,10	-
862	446568,53	1250687,66	446568,53	1250687,66	Картометрический метод	0,10	-
863	446450,07	1250684,83	446450,07	1250684,83	Картометрический метод	0,10	-
864	446419,27	1250681,44	446419,27	1250681,44	Картометрический метод	0,10	-
865	446391,56	1250680,29	446391,56	1250680,29	Картометрический метод	0,10	-
866	446377,47	1250676,16	446377,47	1250676,16	Картометрический метод	0,10	-
867	446366,96	1250668,08	446366,96	1250668,08	Картометрический метод	0,10	-

Сведения о местоположении измененных (уточненных) границ объекта

868	446357,19	1250648,16	446357,19	1250648,16	Картометрический метод	0,10	-
869	446341,41	1250620,16	446341,41	1250620,16	Картометрический метод	0,10	-
870	446332,40	1250597,79	446332,40	1250597,79	Картометрический метод	0,10	-
871	446324,68	1250577,82	446324,68	1250577,82	Картометрический метод	0,10	-
872	446323,74	1250568,05	446323,74	1250568,05	Картометрический метод	0,10	-
873	446325,24	1250537,41	446325,24	1250537,41	Картометрический метод	0,10	-
874	446325,84	1250508,50	446325,84	1250508,50	Картометрический метод	0,10	-
875	446324,25	1250454,30	446324,25	1250454,30	Картометрический метод	0,10	-
876	446323,17	1250447,60	446323,17	1250447,60	Картометрический метод	0,10	-
877	446322,19	1250441,65	446322,19	1250441,65	Картометрический метод	0,10	-
878	446319,51	1250433,81	446319,51	1250433,81	Картометрический метод	0,10	-
879	446317,92	1250429,17	446317,92	1250429,17	Картометрический метод	0,10	-
880	446322,44	1250429,58	446322,44	1250429,58	Картометрический метод	1,00	-
881	446326,54	1250433,63	446326,54	1250433,63	Картометрический метод	0,10	-
882	446336,56	1250442,79	446336,56	1250442,79	Картометрический метод	0,10	-
883	446342,62	1250457,38	446342,62	1250457,38	Картометрический метод	0,10	-
884	446391,44	1250480,77	446391,44	1250480,77	Картометрический метод	0,10	-
885	446412,84	1250483,02	446412,84	1250483,02	Картометрический метод	0,10	-
886	446446,50	1250482,31	446446,50	1250482,31	Картометрический метод	0,10	-
887	446469,48	1250485,26	446469,48	1250485,26	Картометрический метод	0,10	-
888	446508,62	1250472,12	446508,62	1250472,12	Картометрический метод	0,10	-
889	446617,48	1250418,10	446617,48	1250418,10	Картометрический метод	0,10	-
890	446642,79	1250405,89	446642,79	1250405,89	Картометрический метод	0,10	-
891	446700,54	1250378,12	446700,54	1250378,12	Картометрический метод	0,10	-
892	446705,34	1250375,26	446705,34	1250375,26	Картометрический метод	0,10	-
893	446705,65	1250371,12	446713,62	1250395,07	Картометрический метод	0,10	-
894	446705,40	1250370,56	446753,40	1250416,31	Картометрический метод	0,10	-
895	446699,23	1250356,41	446968,07	1250412,62	Картометрический метод	0,10	-
896	446700,36	1250345,84	447020,42	1250235,41	Картометрический метод	0,10	-
897	446707,42	1250317,28	447034,58	1250238,74	Картометрический метод	1,00	-

Сведения о местоположении измененных (уточненных) границ объекта

898	446711,59	1250282,01	447110,51	1250257,57	Картометрический метод	1,00	-
899	446700,04	1250274,31	447184,68	1250280,06	Картометрический метод	1,00	-
900	446689,12	1250264,74	447255,86	1250312,53	Картометрический метод	1,00	-
901	446688,05	1250253,37	447326,62	1250349,80	Картометрический метод	1,00	-
902	446709,08	1250189,13	447394,72	1250389,51	Картометрический метод	1,00	-
903	446710,42	1250185,33	447444,18	1250413,30	Картометрический метод	1,00	-
904	446715,53	1250170,84	447465,11	1250423,37	Картометрический метод	1,00	-
905	446803,90	1250185,67	447533,64	1250462,33	Картометрический метод	1,00	-
906	446879,85	1250203,71	447678,02	1250539,21	Картометрический метод	1,00	-
907	446957,55	1250220,63	447825,22	1250616,66	Картометрический метод	1,00	-
908	447034,58	1250238,74	447951,79	1250684,76	Картометрический метод	1,00	-
909	447110,51	1250257,57	447974,98	1250661,09	Картометрический метод	2,50	-
910	447184,68	1250280,06	448015,77	1250628,05	Картометрический метод	2,50	-
911	447255,86	1250312,53	448023,43	1250591,86	Картометрический метод	2,50	-
912	447326,62	1250349,80	448020,66	1250580,33	Картометрический метод	2,50	-
913	447394,72	1250389,51	447987,72	1250508,16	Картометрический метод	1,00	-
914	447444,18	1250413,30	448024,77	1250487,05	Картометрический метод	1,00	-
915	447465,11	1250423,37	448073,17	1250572,80	Картометрический метод	1,00	-
916	447533,64	1250462,33	-	-	Картометрический метод	1,00	-
917	447678,02	1250539,21	-	-	Картометрический метод	1,00	-
918	447825,22	1250616,66	-	-	Картометрический метод	1,00	-
919	447951,79	1250684,76	-	-	Картометрический метод	1,00	-
920	447974,98	1250661,09	-	-	Картометрический метод	2,50	-
921	448015,77	1250628,05	-	-	Картометрический метод	2,50	-
922	448023,43	1250591,86	-	-	Картометрический метод	2,50	-
923	448020,66	1250580,33	-	-	Картометрический метод	2,50	-
924	447987,72	1250508,16	-	-	Картометрический метод	1,00	-
925	448024,77	1250487,05	-	-	Картометрический метод	1,00	-
926	448073,17	1250572,80	-	-	Картометрический метод	1,00	-
789	448086,31	1250625,50	448086,31	1250625,50	Картометрический метод	1,00	-

Сведения о местоположении измененных (уточненных) границ объекта

916	-	-	446621,20	1249858,41	Картометрический метод	1,00	-
927	446621,20	1249858,41	-	-	-	-	-
917	-	-	446591,82	1249882,87	Картометрический метод	1,00	-
928	446591,82	1249882,87	-	-	-	-	-
918	-	-	446568,34	1249893,15	Картометрический метод	1,00	-
929	446568,34	1249893,15	-	-	-	-	-
919	-	-	446545,19	1249863,04	Картометрический метод	1,00	-
930	446545,19	1249863,04	-	-	-	-	-
920	-	-	446547,37	1249860,99	Картометрический метод	1,00	-
931	446547,37	1249860,99	-	-	-	-	-
921	-	-	446585,72	1249830,00	Картометрический метод	1,00	-
932	446585,72	1249830,00	-	-	-	-	-
922	-	-	446591,59	1249823,76	Картометрический метод	1,00	-
933	446591,59	1249823,76	-	-	-	-	-
916	-	-	446621,20	1249858,41	Картометрический метод	1,00	-
927	446621,20	1249858,41	-	-	-	-	-
923	-	-	446564,15	1249866,58	Картометрический метод	0,30	-
934	446564,15	1249866,58	-	-	-	-	-
926	-	-	446557,69	1249868,30	Картометрический метод	0,30	-
937	446557,69	1249868,30	-	-	-	-	-
925	-	-	446559,41	1249874,78	Картометрический метод	0,30	-
936	446559,41	1249874,78	-	-	-	-	-
924	-	-	446565,88	1249873,05	Картометрический метод	0,30	-
935	446565,88	1249873,05	-	-	-	-	-
923	-	-	446564,15	1249866,58	Картометрический метод	0,30	-
934	446564,15	1249866,58	-	-	-	-	-
927	-	-	447812,05	1250825,74	Картометрический метод	0,10	-
928	-	-	447852,75	1250834,15	Картометрический метод	0,10	-
929	-	-	447883,74	1250841,30	Картометрический метод	0,10	-
930	-	-	447887,77	1250843,49	Картометрический метод	0,10	-
931	-	-	447889,92	1250844,66	Картометрический метод	0,10	-
932	-	-	447897,28	1250848,66	Картометрический метод	0,10	-
933	-	-	447901,58	1250855,58	Картометрический метод	0,10	-
934	-	-	447903,70	1250866,63	Картометрический метод	0,10	-
935	-	-	447896,08	1250900,59	Картометрический метод	0,10	-

Сведения о местоположении измененных (уточненных) границ объекта

936	-	-	447884,38	1250946,64	Картометрический метод	0,10	-
937	-	-	447880,85	1250962,77	Картометрический метод	0,10	-
938	447812,05	1250825,74	447851,79	1251083,89	Картометрический метод	0,10	-
939	447852,75	1250834,15	447847,93	1251102,74	Картометрический метод	0,10	-
940	447883,74	1250841,30	447845,95	1251120,14	Картометрический метод	0,10	-
941	447887,77	1250843,49	447844,72	1251129,59	Картометрический метод	0,10	-
942	447889,92	1250844,66	447843,64	1251133,75	Картометрический метод	0,10	-
943	447897,28	1250848,66	447842,54	1251136,71	Картометрический метод	0,10	-
944	447901,58	1250855,58	447835,96	1251143,31	Картометрический метод	0,10	-
945	447903,70	1250866,63	447821,93	1251150,53	Картометрический метод	0,10	-
946	447896,08	1250900,59	447805,39	1251156,43	Картометрический метод	0,10	-
947	447884,38	1250946,64	447787,78	1251159,69	Картометрический метод	0,10	-
948	447880,85	1250962,77	447741,04	1251164,98	Картометрический метод	0,10	-
949	447851,79	1251083,89	447703,47	1251168,56	Картометрический метод	0,10	-
950	447847,93	1251102,74	447648,33	1251172,55	Картометрический метод	0,10	-
951	447845,95	1251120,14	447600,04	1251175,86	Картометрический метод	0,10	-
952	447844,72	1251129,59	447563,63	1251179,03	Картометрический метод	0,10	-
953	447843,64	1251133,75	447494,29	1251184,49	Картометрический метод	0,10	-
954	447842,54	1251136,71	447440,60	1251186,73	Картометрический метод	0,10	-
955	447835,96	1251143,31	447423,07	1251186,98	Картометрический метод	0,10	-
956	447821,93	1251150,53	447412,56	1251186,97	Картометрический метод	0,10	-
957	447805,39	1251156,43	447400,06	1251186,74	Картометрический метод	0,10	-
958	447787,78	1251159,69	447366,11	1251183,09	Картометрический метод	0,10	-
959	447741,04	1251164,98	447321,42	1251177,42	Картометрический метод	0,10	-
960	447703,47	1251168,56	447301,45	1251173,79	Картометрический метод	0,10	-
961	447648,33	1251172,55	447259,37	1251165,93	Картометрический метод	0,10	-
962	447600,04	1251175,86	447191,60	1251157,06	Картометрический метод	0,10	-
963	447563,63	1251179,03	447157,95	1251154,10	Картометрический метод	0,10	-
964	447494,29	1251184,49	447119,27	1251153,79	Картометрический метод	0,10	-
965	447440,60	1251186,73	447092,39	1251153,33	Картометрический метод	0,10	-

Сведения о местоположении измененных (уточненных) границ объекта

966	447423,07	1251186,98	447059,75	1251152,84	Картометрический метод	0,10	-
967	447412,56	1251186,97	446973,15	1251152,91	Картометрический метод	0,10	-
968	447400,06	1251186,74	446940,60	1251153,01	Картометрический метод	0,10	-
969	447366,11	1251183,09	446901,46	1251153,69	Картометрический метод	0,10	-
970	447321,42	1251177,42	446841,79	1251154,25	Картометрический метод	0,10	-
971	447301,45	1251173,79	446778,92	1251154,38	Картометрический метод	0,10	-
972	447259,37	1251165,93	446728,61	1251154,24	Картометрический метод	0,10	-
973	447191,60	1251157,06	446705,43	1251154,30	Картометрический метод	0,10	-
974	447157,95	1251154,10	446661,06	1251156,17	Картометрический метод	0,10	-
975	447119,27	1251153,79	446604,09	1251160,12	Картометрический метод	0,10	-
976	447092,39	1251153,33	446580,81	1251162,83	Картометрический метод	0,10	-
977	447059,75	1251152,84	446535,43	1251171,58	Картометрический метод	0,10	-
978	446973,15	1251152,91	446503,12	1251178,73	Картометрический метод	0,10	-
979	446940,60	1251153,01	446497,09	1251180,40	Картометрический метод	0,10	-
980	446901,46	1251153,69	446484,92	1251184,49	Картометрический метод	0,10	-
981	446841,79	1251154,25	446468,78	1251190,92	Картометрический метод	0,10	-
982	446778,92	1251154,38	446458,77	1251195,14	Картометрический метод	0,10	-
983	446728,61	1251154,24	446448,54	1251198,86	Картометрический метод	0,10	-
984	446705,43	1251154,30	446439,42	1251201,01	Картометрический метод	0,10	-
985	446661,06	1251156,17	446430,00	1251202,07	Картометрический метод	0,10	-
986	446604,09	1251160,12	446419,33	1251202,38	Картометрический метод	0,10	-
987	446580,81	1251162,83	446222,01	1251191,00	Картометрический метод	0,10	-
988	446535,43	1251171,58	446201,54	1251192,01	Картометрический метод	0,10	-
989	446503,12	1251178,73	446177,80	1251196,73	Картометрический метод	0,10	-
990	446497,09	1251180,40	446177,74	1251189,98	Картометрический метод	0,10	-
991	446484,92	1251184,49	446179,49	1251179,77	Картометрический метод	0,10	-
992	446468,78	1251190,92	446201,98	1251104,62	Картометрический метод	0,10	-
993	446458,77	1251195,14	446211,15	1251071,19	Картометрический метод	0,10	-
994	446448,54	1251198,86	446216,68	1251045,62	Картометрический метод	0,10	-
995	446439,42	1251201,01	446222,14	1251018,41	Картометрический метод	0,10	-

Сведения о местоположении измененных (уточненных) границ объекта

996	446430,00	1251202,07	446238,53	1250957,35	Картометрический метод	0,10	-
997	446419,33	1251202,38	446247,77	1250921,22	Картометрический метод	0,10	-
998	446222,01	1251191,00	446251,10	1250898,41	Картометрический метод	0,10	-
999	446201,54	1251192,01	446255,19	1250868,12	Картометрический метод	0,10	-
1000	446177,80	1251196,73	446287,34	1250869,69	Картометрический метод	0,10	-
1001	446177,74	1251189,98	446316,48	1250872,17	Картометрический метод	0,10	-
1002	446179,49	1251179,77	446331,40	1250791,93	Картометрический метод	0,10	-
1003	446201,98	1251104,62	446335,34	1250763,04	Картометрический метод	0,10	-
1004	446211,15	1251071,19	446336,69	1250746,71	Картометрический метод	0,10	-
1005	446216,68	1251045,62	446333,56	1250746,71	Картометрический метод	0,10	-
1006	446222,14	1251018,41	446330,78	1250746,34	Картометрический метод	0,10	-
1007	446238,53	1250957,35	446314,54	1250741,76	Картометрический метод	0,10	-
1008	446247,77	1250921,22	446307,48	1250740,12	Картометрический метод	0,10	-
1009	446251,10	1250898,41	446286,37	1250729,67	Картометрический метод	0,10	-
1010	446255,19	1250868,12	446264,89	1250720,05	Картометрический метод	0,10	-
1011	446287,34	1250869,69	446233,15	1250706,35	Картометрический метод	0,10	-
1012	446316,48	1250872,17	446218,73	1250742,40	Картометрический метод	0,10	-
1013	446331,40	1250791,93	446192,75	1250851,85	Картометрический метод	0,10	-
1014	446335,34	1250763,04	446204,18	1250855,53	Картометрический метод	0,10	-
1015	446336,69	1250746,71	446250,82	1250863,08	Картометрический метод	0,10	-
1016	446333,56	1250746,71	446246,15	1250897,72	Картометрический метод	0,10	-
1017	446330,78	1250746,34	446242,86	1250920,23	Картометрический метод	0,10	-
1018	446314,54	1250741,76	446233,69	1250956,08	Картометрический метод	0,10	-
1019	446307,48	1250740,12	446217,27	1251017,27	Картометрический метод	0,10	-
1020	446286,37	1250729,67	446211,79	1251044,60	Картометрический метод	0,10	-
1021	446264,89	1250720,05	446206,29	1251070,00	Картометрический метод	0,10	-
1022	446233,15	1250706,35	446197,17	1251103,24	Картометрический метод	0,10	-
1023	446218,73	1250742,40	446174,70	1251178,34	Картометрический метод	0,10	-
1024	446192,75	1250851,85	446168,05	1251194,14	Картометрический метод	0,10	-
1025	446204,18	1250855,53	446164,62	1251200,22	Картометрический метод	0,10	-

Сведения о местоположении измененных (уточненных) границ объекта

1026	446250,82	1250863,08	446156,33	1251202,42	Картометрический метод	0,10	-
1027	446246,15	1250897,72	446140,64	1251206,84	Картометрический метод	0,10	-
1028	446242,86	1250920,23	446139,69	1251207,35	Картометрический метод	0,10	-
1029	446233,69	1250956,08	446137,29	1251201,97	Картометрический метод	0,10	-
1030	446217,27	1251017,27	446134,99	1251179,45	Картометрический метод	0,10	-
1031	446211,79	1251044,60	446132,65	1251173,13	Картометрический метод	0,10	-
1032	446206,29	1251070,00	446129,63	1251165,19	Картометрический метод	0,10	-
1033	446197,17	1251103,24	446128,60	1251162,46	Картометрический метод	0,10	-
1034	446174,70	1251178,34	446097,13	1251147,89	Картометрический метод	0,10	-
1035	446168,05	1251194,14	446095,03	1251152,42	Картометрический метод	0,10	-
1036	446164,62	1251200,22	446124,69	1251166,27	Картометрический метод	0,10	-
1037	446156,33	1251202,42	446130,08	1251180,61	Картометрический метод	0,10	-
1038	446140,64	1251206,84	446133,18	1251210,91	Картометрический метод	0,10	-
1039	446139,69	1251207,35	446130,94	1251212,13	Картометрический метод	0,10	-
1040	446137,29	1251201,97	446115,76	1251224,71	Картометрический метод	1,00	-
1041	446134,99	1251179,45	446111,55	1251222,08	Картометрический метод	0,10	-
1042	446132,65	1251173,13	446109,66	1251220,78	Картометрический метод	0,10	-
1043	446129,63	1251165,19	446063,50	1251196,61	Картометрический метод	0,10	-
1044	446128,60	1251162,46	446036,45	1251189,47	Картометрический метод	1,00	-
1045	446097,13	1251147,89	446035,35	1251189,19	Картометрический метод	1,00	-
1046	446095,03	1251152,42	446014,70	1251228,41	Картометрический метод	1,00	-
1047	446124,69	1251166,27	446010,12	1251237,14	Картометрический метод	1,00	-
1048	446130,08	1251180,61	446040,65	1251278,32	Картометрический метод	1,00	-
1049	446133,18	1251210,91	446023,09	1251290,32	Картометрический метод	0,10	-
1050	446130,94	1251212,13	446014,49	1251297,38	Картометрический метод	0,10	-
1051	446115,76	1251224,71	445987,70	1251314,42	Картометрический метод	0,10	-
1052	446111,55	1251222,08	445969,42	1251310,02	Картометрический метод	0,10	-
1053	446109,66	1251220,78	445939,37	1251297,20	Картометрический метод	0,10	-
1054	446063,50	1251196,61	445906,21	1251276,96	Картометрический метод	0,10	-
1055	446036,45	1251189,47	445878,26	1251259,32	Картометрический метод	0,10	-

Сведения о местоположении измененных (уточненных) границ объекта

1056	446035,35	1251189,19	445855,73	1251245,11	Картометрический метод	0,10	-
1057	446014,70	1251228,41	445815,55	1251220,74	Картометрический метод	0,10	-
1058	446010,12	1251237,14	445821,37	1251200,70	Картометрический метод	0,10	-
1059	446040,65	1251278,32	445826,66	1251187,80	Картометрический метод	0,10	-
1060	446023,09	1251290,32	445837,56	1251168,68	Картометрический метод	0,10	-
1061	446014,49	1251297,38	445870,50	1251099,52	Картометрический метод	0,10	-
1062	445987,70	1251314,42	445878,83	1251077,68	Картометрический метод	0,10	-
1063	445969,42	1251310,02	445886,63	1251048,22	Картометрический метод	0,10	-
1064	445939,37	1251297,20	445890,71	1251028,35	Картометрический метод	0,10	-
1065	445906,21	1251276,96	445897,00	1250993,88	Картометрический метод	0,10	-
1066	445878,26	1251259,32	445901,96	1250972,33	Картометрический метод	0,10	-
1067	445855,73	1251245,11	445916,28	1250917,65	Картометрический метод	0,10	-
1068	445815,55	1251220,74	445925,61	1250886,83	Картометрический метод	0,10	-
1069	445821,37	1251200,70	445944,70	1250824,02	Картометрический метод	0,10	-
1070	445826,66	1251187,80	445952,22	1250798,10	Картометрический метод	0,10	-
1071	445837,56	1251168,68	445962,62	1250769,42	Картометрический метод	0,10	-
1072	445870,50	1251099,52	445969,35	1250753,90	Картометрический метод	0,10	-
1073	445878,83	1251077,68	445982,80	1250728,76	Картометрический метод	0,10	-
1074	445886,63	1251048,22	445995,94	1250707,73	Картометрический метод	0,10	-
1075	445890,71	1251028,35	446005,48	1250694,23	Картометрический метод	0,10	-
1076	445897,00	1250993,88	446020,11	1250675,24	Картометрический метод	0,10	-
1077	445901,96	1250972,33	446028,62	1250664,88	Картометрический метод	0,10	-
1078	445916,28	1250917,65	446050,18	1250637,57	Картометрический метод	0,10	-
1079	445925,61	1250886,83	446076,33	1250606,80	Картометрический метод	0,10	-
1080	445944,70	1250824,02	446114,87	1250550,33	Картометрический метод	0,10	-
1081	445952,22	1250798,10	446137,84	1250510,67	Картометрический метод	0,10	-
1082	445962,62	1250769,42	446146,30	1250489,00	Картометрический метод	0,10	-
1083	445969,35	1250753,90	446150,93	1250467,46	Картометрический метод	0,10	-
1084	445982,80	1250728,76	446153,77	1250452,98	Картометрический метод	0,10	-
1085	445995,94	1250707,73	446161,02	1250435,57	Картометрический метод	0,10	-

Сведения о местоположении измененных (уточненных) границ объекта

1086	446005,48	1250694,23	446193,27	1250385,19	Картометрический метод	0,10	-
1087	446020,11	1250675,24	446204,94	1250370,74	Картометрический метод	0,10	-
1088	446028,62	1250664,88	446211,92	1250365,33	Картометрический метод	0,10	-
1089	446050,18	1250637,57	446222,89	1250358,79	Картометрический метод	0,10	-
1090	446076,33	1250606,80	446238,13	1250351,59	Картометрический метод	0,10	-
1091	446114,87	1250550,33	446247,88	1250346,61	Картометрический метод	0,10	-
1092	446137,84	1250510,67	446249,83	1250346,69	Картометрический метод	0,10	-
1093	446146,30	1250489,00	446251,73	1250347,17	Картометрический метод	0,10	-
1094	446150,93	1250467,46	446253,32	1250348,28	Картометрический метод	0,10	-
1095	446153,77	1250452,98	446254,54	1250349,97	Картометрический метод	0,10	-
1096	446161,02	1250435,57	446263,49	1250366,69	Картометрический метод	0,10	-
1097	446193,27	1250385,19	446279,23	1250385,36	Картометрический метод	0,10	-
1098	446204,94	1250370,74	446302,39	1250413,67	Картометрический метод	0,10	-
1099	446211,92	1250365,33	446313,37	1250431,32	Картометрический метод	0,10	-
1100	446222,89	1250358,79	446317,98	1250444,80	Картометрический метод	0,10	-
1101	446238,13	1250351,59	446320,45	1250456,10	Картометрический метод	0,10	-
1102	446247,88	1250346,61	446315,57	1250476,16	Картометрический метод	1,00	-
1103	446249,83	1250346,69	446306,24	1250502,44	Картометрический метод	0,10	-
1104	446251,73	1250347,17	446305,00	1250508,31	Картометрический метод	0,10	-
1105	446253,32	1250348,28	446298,51	1250528,26	Картометрический метод	1,00	-
1106	446254,54	1250349,97	446292,40	1250545,74	Картометрический метод	1,00	-
1107	446263,49	1250366,69	446284,71	1250566,26	Картометрический метод	1,00	-
1108	446279,23	1250385,36	446319,77	1250578,98	Картометрический метод	0,10	-
1109	446302,39	1250413,67	446327,75	1250599,63	Картометрический метод	0,10	-
1110	446313,37	1250431,32	446336,90	1250622,33	Картометрический метод	0,10	-
1111	446317,98	1250444,80	446352,76	1250650,49	Картометрический метод	0,10	-
1112	446320,45	1250456,10	446362,98	1250671,33	Картометрический метод	0,10	-
1113	446315,57	1250476,16	446375,17	1250680,69	Картометрический метод	0,10	-
1114	446306,24	1250502,44	446390,74	1250685,27	Картометрический метод	0,10	-
1115	446305,00	1250508,31	446418,90	1250686,43	Картометрический метод	0,10	-

Сведения о местоположении измененных (уточненных) границ объекта

1116	446298,51	1250528,26	446449,74	1250689,82	Картометрический метод	0,10	-
1117	446292,40	1250545,74	446568,82	1250692,66	Картометрический метод	0,10	-
1118	446284,71	1250566,26	446629,45	1250684,34	Картометрический метод	0,10	-
1119	446319,77	1250578,98	446705,50	1250672,29	Картометрический метод	0,10	-
1120	446327,75	1250599,63	446755,73	1250663,47	Картометрический метод	0,10	-
1121	446336,90	1250622,33	446825,68	1250653,52	Картометрический метод	0,10	-
1122	446352,76	1250650,49	446876,07	1250646,70	Картометрический метод	0,10	-
1123	446362,98	1250671,33	446893,87	1250643,73	Картометрический метод	0,10	-
1124	446375,17	1250680,69	446918,11	1250638,77	Картометрический метод	0,10	-
1125	446390,74	1250685,27	446947,44	1250635,47	Картометрический метод	0,10	-
1126	446418,90	1250686,43	446988,79	1250631,75	Картометрический метод	0,10	-
1127	446449,74	1250689,82	447028,45	1250630,24	Картометрический метод	0,10	-
1128	446568,82	1250692,66	447086,19	1250631,72	Картометрический метод	0,10	-
1129	446629,45	1250684,34	447135,44	1250637,69	Картометрический метод	0,10	-
1130	446705,50	1250672,29	447189,49	1250649,64	Картометрический метод	0,10	-
1131	446755,73	1250663,47	447287,10	1250675,45	Картометрический метод	0,10	-
1132	446825,68	1250653,52	447349,16	1250695,25	Картометрический метод	0,10	-
1133	446876,07	1250646,70	447416,95	1250717,22	Картометрический метод	0,10	-
1134	446893,87	1250643,73	447484,09	1250737,61	Картометрический метод	0,10	-
1135	446918,11	1250638,77	447553,55	1250759,93	Картометрический метод	0,10	-
1136	446947,44	1250635,47	447636,29	1250784,12	Картометрический метод	0,10	-
1137	446988,79	1250631,75	447686,10	1250797,46	Картометрический метод	0,10	-
1138	447028,45	1250630,24	447720,64	1250804,98	Картометрический метод	0,10	-
1139	447086,19	1250631,72	447770,10	1250817,25	Картометрический метод	0,10	-
1140	447135,44	1250637,69	-	-	Картометрический метод	0,10	-
1141	447189,49	1250649,64	-	-	Картометрический метод	0,10	-
1142	447287,10	1250675,45	-	-	Картометрический метод	0,10	-
1143	447349,16	1250695,25	-	-	Картометрический метод	0,10	-
1144	447416,95	1250717,22	-	-	Картометрический метод	0,10	-
1145	447484,09	1250737,61	-	-	Картометрический метод	0,10	-

Сведения о местоположении измененных (уточненных) границ объекта

1146	447553,55	1250759,93	-	-	Картометрический метод	0,10	-
1147	447636,29	1250784,12	-	-	Картометрический метод	0,10	-
1148	447686,10	1250797,46	-	-	Картометрический метод	0,10	-
1149	447720,64	1250804,98	-	-	Картометрический метод	0,10	-
1150	447770,10	1250817,25	-	-	Картометрический метод	0,10	-
927	-	-	447812,05	1250825,74	Картометрический метод	0,10	-
1140	-	-	448749,72	1251305,66	Картометрический метод	1,00	-
1141	-	-	448738,29	1251322,69	Картометрический метод	1,00	-
1142	-	-	448736,35	1251342,95	Картометрический метод	1,00	-
1143	-	-	448741,31	1251358,26	Картометрический метод	1,00	-
1144	-	-	448670,68	1251403,27	Картометрический метод	1,00	-
1145	-	-	448618,61	1251335,58	Картометрический метод	1,00	-
1146	-	-	448514,48	1251366,82	Картометрический метод	1,00	-
1147	-	-	448444,19	1251327,77	Картометрический метод	1,00	-
1148	-	-	448405,14	1251299,14	Картометрический метод	1,00	-
1149	-	-	448235,93	1251327,77	Картометрический метод	1,00	-
1150	-	-	448121,39	1251361,61	Картометрический метод	1,00	-
1151	448749,72	1251305,66	447986,01	1251361,61	Картометрический метод	1,00	-
1152	448738,29	1251322,69	447988,62	1251465,75	Картометрический метод	1,00	-
1153	448736,35	1251342,95	447733,50	1251533,43	Картометрический метод	1,00	-
1154	448741,31	1251358,26	447530,44	1251504,79	Картометрический метод	1,00	-
1155	448670,68	1251403,27	447423,71	1251452,73	Картометрический метод	1,00	-
1156	448618,61	1251335,58	447323,65	1251380,19	Картометрический метод	1,00	-
1157	448514,48	1251366,82	447269,06	1251379,57	Картометрический метод	1,00	-
1158	448444,19	1251327,77	447268,52	1251390,11	Картометрический метод	1,00	-
1159	448405,14	1251299,14	447268,74	1251504,00	Картометрический метод	1,00	-
1160	448235,93	1251327,77	447226,87	1251642,62	Картометрический метод	1,00	-
1161	448121,39	1251361,61	447166,30	1251730,66	Картометрический метод	2,50	-
1162	447986,01	1251361,61	447099,92	1251798,45	Картометрический метод	2,50	-

Сведения о местоположении измененных (уточненных) границ объекта

1163	447988,62	1251465,75	447049,78	1251818,02	Картометрический метод	2,50	-
1164	447733,50	1251533,43	447032,49	1251818,68	Картометрический метод	0,10	-
1165	447530,44	1251504,79	447020,49	1251817,70	Картометрический метод	0,10	-
1166	447423,71	1251452,73	447014,24	1251815,28	Картометрический метод	0,10	-
1167	447323,65	1251380,19	447010,02	1251811,23	Картометрический метод	0,10	-
1168	447269,06	1251379,57	447007,73	1251806,41	Картометрический метод	0,10	-
1169	447268,52	1251390,11	446994,00	1251798,26	Картометрический метод	0,10	-
1170	447268,74	1251504,00	446979,22	1251792,41	Картометрический метод	0,10	-
1171	447226,87	1251642,62	446941,12	1251781,78	Картометрический метод	0,10	-
1172	447166,30	1251730,66	446896,14	1251765,93	Картометрический метод	0,10	-
1173	447099,92	1251798,45	446859,55	1251752,70	Картометрический метод	0,10	-
1174	447049,78	1251818,02	446817,97	1251737,15	Картометрический метод	0,10	-
1175	447032,49	1251818,68	446750,70	1251715,67	Картометрический метод	0,10	-
1176	447020,49	1251817,70	446732,30	1251712,52	Картометрический метод	0,10	-
1177	447014,24	1251815,28	446717,77	1251708,87	Картометрический метод	0,10	-
1178	447010,02	1251811,23	446699,12	1251702,78	Картометрический метод	0,10	-
1179	447007,73	1251806,41	446690,98	1251696,87	Картометрический метод	0,10	-
1180	446994,00	1251798,26	446685,75	1251690,11	Картометрический метод	0,10	-
1181	446979,22	1251792,41	446684,23	1251686,35	Картометрический метод	0,10	-
1182	446941,12	1251781,78	446678,05	1251666,07	Картометрический метод	0,10	-
1183	446896,14	1251765,93	446669,17	1251640,92	Картометрический метод	0,10	-
1184	446859,55	1251752,70	446666,21	1251634,95	Картометрический метод	0,10	-
1185	446817,97	1251737,15	446661,67	1251628,82	Картометрический метод	0,10	-
1186	446750,70	1251715,67	446655,62	1251621,69	Картометрический метод	0,10	-
1187	446732,30	1251712,52	446651,67	1251617,05	Картометрический метод	0,10	-
1188	446717,77	1251708,87	446641,44	1251609,87	Картометрический метод	0,10	-
1189	446699,12	1251702,78	446629,49	1251601,76	Картометрический метод	0,10	-
1190	446690,98	1251696,87	446623,41	1251598,01	Картометрический метод	0,10	-
1191	446685,75	1251690,11	446549,30	1251564,69	Картометрический метод	1,00	-
1192	446684,23	1251686,35	446428,34	1251521,25	Картометрический метод	1,00	-

Сведения о местоположении измененных (уточненных) границ объекта

1193	446678,05	1251666,07	446333,10	1251486,56	Картометрический метод	1,00	-
1194	446669,17	1251640,92	446231,58	1251438,75	Картометрический метод	1,00	-
1195	446666,21	1251634,95	446205,22	1251428,00	Картометрический метод	0,10	-
1196	446661,67	1251628,82	446169,50	1251408,42	Картометрический метод	0,10	-
1197	446655,62	1251621,69	446146,03	1251396,36	Картометрический метод	0,10	-
1198	446651,67	1251617,05	446128,36	1251385,82	Картометрический метод	0,10	-
1199	446641,44	1251609,87	446105,29	1251371,23	Картометрический метод	0,10	-
1200	446629,49	1251601,76	446080,76	1251356,07	Картометрический метод	0,10	-
1201	446623,41	1251598,01	446049,34	1251337,11	Картометрический метод	0,10	-
1202	446549,30	1251564,69	446047,30	1251335,86	Картометрический метод	0,10	-
1203	446428,34	1251521,25	446018,45	1251322,91	Картометрический метод	0,10	-
1204	446333,10	1251486,56	446012,22	1251321,03	Картометрический метод	0,10	-
1205	446231,58	1251438,75	446018,88	1251305,66	Картометрический метод	0,10	-
1206	446205,22	1251428,00	446025,87	1251294,48	Картометрический метод	0,10	-
1207	446169,50	1251408,42	446082,74	1251256,45	Картометрический метод	0,10	-
1208	446146,03	1251396,36	446112,12	1251234,66	Картометрический метод	0,10	-
1209	446128,36	1251385,82	446133,78	1251216,27	Картометрический метод	0,10	-
1210	446105,29	1251371,23	446139,62	1251213,09	Картометрический метод	0,10	-
1211	446080,76	1251356,07	446141,74	1251211,93	Картометрический метод	0,10	-
1212	446049,34	1251337,11	446142,54	1251211,50	Картометрический метод	0,10	-
1213	446047,30	1251335,86	446157,65	1251207,25	Картометрический метод	0,10	-
1214	446018,45	1251322,91	446167,24	1251204,70	Картометрический метод	1,00	-
1215	446012,22	1251321,03	446168,50	1251209,31	Картометрический метод	0,10	-
1216	446018,88	1251305,66	446170,31	1251231,28	Картометрический метод	0,10	-
1217	446025,87	1251294,48	446195,03	1251228,79	Картометрический метод	0,10	-
1218	446082,74	1251256,45	446196,36	1251205,15	Картометрический метод	0,10	-
1219	446112,12	1251234,66	446195,29	1251198,36	Картометрический метод	1,00	-
1220	446133,78	1251216,27	446202,15	1251196,99	Картометрический метод	0,10	-
1221	446139,62	1251213,09	446221,99	1251196,01	Картометрический метод	0,10	-
1222	446141,74	1251211,93	446419,26	1251207,38	Картометрический метод	0,10	-

Сведения о местоположении измененных (уточненных) границ объекта

1223	446142,54	1251211,50	446430,54	1251207,05	Картометрический метод	0,10	-
1224	446157,65	1251207,25	446440,27	1251205,94	Картометрический метод	0,10	-
1225	446167,24	1251204,70	446449,97	1251203,66	Картометрический метод	0,10	-
1226	446168,50	1251209,31	446460,59	1251199,80	Картометрический метод	0,10	-
1227	446170,31	1251231,28	446470,63	1251195,56	Картометрический метод	0,10	-
1228	446195,03	1251228,79	446486,64	1251189,18	Картометрический метод	0,10	-
1229	446196,36	1251205,15	446498,55	1251185,18	Картометрический метод	0,10	-
1230	446195,29	1251198,36	446504,51	1251183,55	Картометрический метод	0,10	-
1231	446202,15	1251196,99	446536,45	1251176,48	Картометрический метод	0,10	-
1232	446221,99	1251196,01	446581,58	1251167,78	Картометрический метод	0,10	-
1233	446419,26	1251207,38	446604,55	1251165,10	Картометрический метод	0,10	-
1234	446430,54	1251207,05	446661,27	1251161,17	Картометрический метод	0,10	-
1235	446440,27	1251205,94	446705,54	1251159,30	Картометрический метод	0,10	-
1236	446449,97	1251203,66	446728,67	1251159,24	Картометрический метод	0,10	-
1237	446460,59	1251199,80	446778,91	1251159,38	Картометрический метод	0,10	-
1238	446470,63	1251195,56	446841,82	1251159,25	Картометрический метод	0,10	-
1239	446486,64	1251189,18	446901,55	1251158,69	Картометрический метод	0,10	-
1240	446498,55	1251185,18	446940,65	1251158,01	Картометрический метод	0,10	-
1241	446504,51	1251183,55	446973,16	1251157,91	Картометрический метод	0,10	-
1242	446536,45	1251176,48	447059,73	1251157,84	Картометрический метод	0,10	-
1243	446581,58	1251167,78	447092,31	1251158,32	Картометрический метод	0,10	-
1244	446604,55	1251165,10	447119,20	1251158,79	Картометрический метод	0,10	-
1245	446661,27	1251161,17	447157,71	1251159,10	Картометрический метод	0,10	-
1246	446705,54	1251159,30	447191,06	1251162,03	Картометрический метод	0,10	-
1247	446728,67	1251159,24	447258,59	1251170,87	Картометрический метод	0,10	-
1248	446778,91	1251159,38	447302,01	1251178,97	Картометрический метод	0,10	-
1249	446841,82	1251159,25	447399,28	1251191,72	Картометрический метод	0,10	-
1250	446901,55	1251158,69	447412,51	1251191,97	Картометрический метод	0,10	-
1251	446940,65	1251158,01	447423,00	1251191,98	Картометрический метод	0,10	-
1252	446973,16	1251157,91	447440,73	1251191,73	Картометрический метод	0,10	-

Сведения о местоположении измененных (уточненных) границ объекта

1253	447059,73	1251157,84	447494,59	1251189,48	Картометрический метод	0,10	-
1254	447092,31	1251158,32	447564,04	1251184,01	Картометрический метод	0,10	-
1255	447119,20	1251158,79	447600,42	1251180,84	Картометрический метод	0,10	-
1256	447157,71	1251159,10	447648,68	1251177,54	Картометрический метод	0,10	-
1257	447191,06	1251162,03	447703,89	1251173,54	Картометрический метод	0,10	-
1258	447258,59	1251170,87	447740,76	1251170,03	Картометрический метод	0,10	-
1259	447302,01	1251178,97	447814,89	1251158,35	Картометрический метод	0,10	-
1260	447399,28	1251191,72	447823,92	1251155,13	Картометрический метод	0,10	-
1261	447412,51	1251191,97	447838,88	1251147,44	Картометрический метод	0,10	-
1262	447423,00	1251191,98	447845,05	1251141,61	Картометрический метод	0,10	-
1263	447440,73	1251191,73	447851,17	1251140,77	Картометрический метод	0,10	-
1264	447494,59	1251189,48	447853,58	1251140,43	Картометрический метод	0,10	-
1265	447564,04	1251184,01	447866,00	1251138,72	Картометрический метод	0,10	-
1266	447600,42	1251180,84	447918,33	1251133,27	Картометрический метод	0,10	-
1267	447648,68	1251177,54	447973,80	1251129,60	Картометрический метод	0,10	-
1268	447703,89	1251173,54	448012,32	1251125,81	Картометрический метод	0,10	-
1269	447740,76	1251170,03	448052,50	1251119,38	Картометрический метод	0,10	-
1270	447814,89	1251158,35	448058,73	1251118,92	Картометрический метод	0,10	-
1271	447823,92	1251155,13	448063,73	1251118,04	Картометрический метод	0,10	-
1272	447838,88	1251147,44	448104,17	1251115,31	Картометрический метод	0,10	-
1273	447845,05	1251141,61	448117,04	1251113,62	Картометрический метод	0,10	-
1274	447851,17	1251140,77	448143,80	1251117,26	Картометрический метод	0,10	-
1275	447853,58	1251140,43	448158,68	1251118,46	Картометрический метод	0,10	-
1276	447866,00	1251138,72	448216,33	1251118,15	Картометрический метод	1,00	-
1277	447918,33	1251133,27	448253,53	1251112,09	Картометрический метод	1,00	-
1278	447973,80	1251129,60	448305,27	1251101,36	Картометрический метод	1,00	-
1279	448012,32	1251125,81	448330,60	1251094,91	Картометрический метод	0,10	-
1280	448052,50	1251119,38	448335,72	1251093,54	Картометрический метод	0,10	-
1281	448058,73	1251118,92	448342,93	1251091,39	Картометрический метод	0,10	-
1282	448063,73	1251118,04	448345,84	1251090,16	Картометрический метод	0,10	-

Сведения о местоположении измененных (уточненных) границ объекта

1283	448104,17	1251115,31	448387,44	1251075,63	Картометрический метод	1,00	-
1284	448117,04	1251113,62	448443,46	1251062,87	Картометрический метод	1,00	-
1285	448143,80	1251117,26	448477,27	1251052,75	Картометрический метод	1,00	-
1286	448158,68	1251118,46	448476,70	1251050,84	Картометрический метод	1,00	-
1287	448216,33	1251118,15	448475,97	1251047,78	Картометрический метод	1,00	-
1288	448253,53	1251112,09	448479,33	1251044,93	Картометрический метод	0,10	-
1289	448305,27	1251101,36	448488,76	1251041,37	Картометрический метод	0,10	-
140	448343,70	1251091,07	-	-	Картометрический метод	-	-
141	448345,84	1251090,16	-	-	Картометрический метод	0,10	-
142	448345,93	1251090,47	-	-	Картометрический метод	-	-
1290	448350,14	1251089,34	448491,23	1251040,44	Картометрический метод	0,10	-
1291	448387,44	1251075,63	448493,82	1251039,42	Картометрический метод	1,00	-
1292	448443,46	1251062,87	448494,58	1251042,04	Картометрический метод	1,00	-
1293	448477,27	1251052,75	448537,62	1251048,44	Картометрический метод	1,00	-
1294	448476,70	1251050,84	448572,21	1251059,27	Картометрический метод	1,00	-
1295	448475,97	1251047,78	448611,35	1251082,68	Картометрический метод	1,00	-
1296	448479,33	1251044,93	448629,08	1251101,84	Картометрический метод	1,00	-
1297	448488,76	1251041,37	448634,54	1251108,82	Картометрический метод	1,00	-
1298	448491,23	1251040,44	448664,74	1251137,50	Картометрический метод	1,00	-
1299	448493,82	1251039,42	448680,49	1251162,50	Картометрический метод	1,00	-
1300	448494,58	1251042,04	448690,62	1251178,24	Картометрический метод	1,00	-
1301	448537,62	1251048,44	448702,27	1251207,13	Картометрический метод	1,00	-
1302	448572,21	1251059,27	448705,50	1251228,26	Картометрический метод	1,00	-
1303	448611,35	1251082,68	448725,99	1251265,56	Картометрический метод	1,00	-
1304	448629,08	1251101,84	-	-	Картометрический метод	1,00	-
1305	448634,54	1251108,82	-	-	Картометрический метод	1,00	-
1306	448664,74	1251137,50	-	-	Картометрический метод	1,00	-
1307	448680,49	1251162,50	-	-	Картометрический метод	1,00	-
1308	448690,62	1251178,24	-	-	Картометрический метод	1,00	-
1309	448702,27	1251207,13	-	-	Картометрический метод	1,00	-

Сведения о местоположении измененных (уточненных) границ объекта

1310	448705,50	1251228,26	-	-	Картометрический метод	1,00	-
1311	448725,99	1251265,56	-	-	Картометрический метод	1,00	-
1140	-	-	448749,72	1251305,66	Картометрический метод	1,00	-
1304	-	-	446300,59	1250078,52	Картометрический метод	1,00	-
1305	-	-	446315,89	1250099,15	Картометрический метод	1,00	-
1306	-	-	446321,26	1250106,40	Картометрический метод	1,00	-
1307	-	-	446332,19	1250117,32	Картометрический метод	1,00	-
1308	-	-	446339,76	1250123,73	Картометрический метод	1,00	-
1309	-	-	446336,26	1250133,78	Картометрический метод	0,10	-
1310	-	-	446334,30	1250133,12	Картометрический метод	1,00	-
1311	-	-	446313,10	1250196,44	Картометрический метод	1,00	-
1312	446346,62	1250103,74	446315,07	1250197,10	Картометрический метод	1,00	-
1313	446344,33	1250110,59	446284,72	1250287,18	Картометрический метод	1,00	-
1314	446336,26	1250133,78	446273,93	1250283,77	Картометрический метод	0,10	-
1315	446334,30	1250133,12	446269,10	1250282,48	Картометрический метод	0,10	-
1316	446313,10	1250196,44	446261,71	1250308,53	Картометрический метод	0,10	-
1317	446315,07	1250197,10	446251,64	1250332,21	Картометрический метод	0,10	-
1318	446284,72	1250287,18	446247,65	1250338,82	Картометрический метод	0,10	-
1319	446273,93	1250283,77	446243,81	1250342,82	Картометрический метод	0,10	-
1320	446269,10	1250282,48	446236,00	1250347,07	Картометрический метод	0,10	-
1321	446261,71	1250308,53	446220,54	1250354,37	Картометрический метод	0,10	-
1322	446251,64	1250332,21	446209,10	1250361,19	Картометрический метод	0,10	-
1323	446247,65	1250338,82	446201,42	1250367,15	Картометрический метод	0,10	-
1324	446243,81	1250342,82	446189,32	1250382,13	Картометрический метод	0,10	-
1325	446236,00	1250347,07	446156,49	1250433,37	Картометрический метод	0,10	-
1326	446220,54	1250354,37	446150,40	1250450,90	Картометрический метод	0,10	-
1327	446209,10	1250361,19	446145,26	1250474,83	Картометрический метод	0,10	-
1328	446201,42	1250367,15	446145,00	1250475,88	Картометрический метод	0,10	-
1329	446189,32	1250382,13	446134,18	1250509,02	Картометрический метод	0,10	-

Сведения о местоположении измененных (уточненных) границ объекта

1330	446156,49	1250433,37	446117,21	1250538,31	Картометрический метод	0,10	-
1331	446150,40	1250450,90	446112,48	1250546,74	Картометрический метод	0,10	-
1332	446145,26	1250474,83	446080,67	1250593,34	Картометрический метод	0,10	-
1333	446145,00	1250475,88	446072,46	1250605,18	Картометрический метод	0,10	-
1334	446134,18	1250509,02	446065,88	1250614,07	Картометрический метод	0,10	-
1335	446117,21	1250538,31	446008,60	1250683,35	Картометрический метод	1,00	-
1336	446112,48	1250546,74	446006,70	1250681,73	Картометрический метод	0,10	-
1337	446080,67	1250593,34	445901,15	1250579,98	Картометрический метод	0,10	-
1338	446072,46	1250605,18	445888,77	1250563,27	Картометрический метод	0,10	-
1339	446065,88	1250614,07	445892,55	1250553,06	Картометрический метод	1,00	-
1340	446008,60	1250683,35	445942,63	1250488,92	Картометрический метод	1,00	-
1341	446006,70	1250681,73	445945,13	1250490,83	Картометрический метод	0,10	-
1342	445901,15	1250579,98	445952,47	1250496,28	Картометрический метод	0,10	-
1343	445888,77	1250563,27	445974,12	1250514,55	Картометрический метод	0,10	-
1344	445892,55	1250553,06	445975,61	1250516,09	Картометрический метод	0,10	-
1345	445957,49	1250469,89	445962,85	1250530,54	Картометрический метод	0,10	-
1346	445963,63	1250468,75	445983,22	1250538,34	Картометрический метод	0,10	-
1347	445988,92	1250479,13	446021,83	1250553,34	Картометрический метод	0,10	-
1348	445999,19	1250487,30	446029,04	1250536,62	Картометрический метод	0,10	-
1349	445996,75	1250490,37	446036,11	1250526,92	Картометрический метод	0,10	-
1350	445999,88	1250492,86	446038,19	1250519,80	Картометрический метод	0,10	-
1351	446002,32	1250489,79	446040,01	1250512,04	Картометрический метод	0,10	-
1352	446024,06	1250507,08	446034,09	1250506,97	Картометрический метод	0,10	-
1353	446025,08	1250508,76	446061,15	1250472,95	Картометрический метод	0,10	-
1354	446033,16	1250508,15	446060,54	1250472,46	Картометрический метод	0,10	-
1355	446034,09	1250506,97	446066,39	1250465,10	Картометрический метод	0,10	-
1356	446061,15	1250472,95	446064,07	1250463,32	Картометрический метод	0,10	-
1357	446060,54	1250472,46	446068,76	1250457,21	Картометрический метод	0,10	-
1358	446066,39	1250465,10	446064,54	1250453,86	Картометрический метод	0,10	-
1359	446064,07	1250463,32	446080,95	1250433,09	Картометрический метод	0,10	-

Сведения о местоположении измененных (уточненных) границ объекта

1360	446068,76	1250457,21	446083,24	1250430,20	Картометрический метод	0,10	-
1361	446064,54	1250453,86	446102,82	1250405,23	Картометрический метод	0,10	-
1362	446080,95	1250433,09	446103,13	1250404,84	Картометрический метод	0,10	-
1363	446083,24	1250430,20	446073,19	1250381,04	Картометрический метод	0,10	-
1364	446102,82	1250405,23	446069,86	1250378,39	Картометрический метод	0,10	-
1365	446103,13	1250404,84	446059,55	1250370,19	Картометрический метод	0,10	-
1366	446073,19	1250381,04	446052,10	1250363,97	Картометрический метод	0,10	-
1367	446059,55	1250370,19	446050,56	1250362,69	Картометрический метод	1,00	-
1368	446050,56	1250362,69	446062,42	1250349,31	Картометрический метод	1,00	-
1369	446062,42	1250349,31	446072,67	1250337,75	Картометрический метод	1,00	-
1370	446072,67	1250337,75	446083,49	1250325,56	Картометрический метод	1,00	-
1371	446083,49	1250325,56	446093,49	1250314,28	Картометрический метод	1,00	-
1372	446093,49	1250314,28	446104,20	1250302,22	Картометрический метод	1,00	-
1373	446104,20	1250302,22	446114,86	1250290,19	Картометрический метод	1,00	-
1374	446114,86	1250290,19	446125,19	1250278,55	Картометрический метод	1,00	-
1375	446125,19	1250278,55	446135,15	1250267,32	Картометрический метод	1,00	-
1376	446135,15	1250267,32	446145,09	1250256,12	Картометрический метод	1,00	-
1377	446145,09	1250256,12	446155,01	1250244,68	Картометрический метод	1,00	-
1378	446155,01	1250244,68	446165,76	1250232,52	Картометрический метод	1,00	-
1379	446165,76	1250232,52	446174,79	1250222,32	Картометрический метод	1,00	-
1380	446174,79	1250222,32	446184,71	1250211,11	Картометрический метод	1,00	-
1381	446184,71	1250211,11	446195,57	1250198,61	Картометрический метод	1,00	-
1382	446195,57	1250198,61	446205,84	1250187,00	Картометрический метод	1,00	-
1383	446205,84	1250187,00	446217,42	1250173,90	Картометрический метод	1,00	-
1384	446217,42	1250173,90	446228,46	1250161,41	Картометрический метод	1,00	-
1385	446228,46	1250161,41	446239,60	1250149,31	Картометрический метод	1,00	-
1386	446239,60	1250149,31	446251,67	1250135,69	Картометрический метод	1,00	-
1387	446251,67	1250135,69	446263,58	1250122,24	Картометрический метод	1,00	-
1388	446263,58	1250122,24	446268,65	1250116,11	Картометрический метод	1,00	-
1389	446268,65	1250116,11	446278,15	1250105,70	Картометрический метод	1,00	-

Сведения о местоположении измененных (уточненных) границ объекта

1390	446278,15	1250105,70	446287,94	1250094,98	Картометрический метод	1,00	-
1391	446287,94	1250094,98	-	-	Картометрический метод	1,00	-
1304	-	-	446300,59	1250078,52	Картометрический метод	1,00	-
1391	-	-	445957,46	1250641,21	Картометрический метод	1,00	-
1392	445957,46	1250641,21	446003,52	1250685,61	Картометрический метод	0,10	-
1393	446003,52	1250685,61	445997,83	1250696,38	Картометрический метод	0,10	-
1394	445997,83	1250696,38	445991,73	1250705,02	Картометрический метод	0,10	-
1395	445991,73	1250705,02	445988,47	1250710,61	Картометрический метод	0,10	-
1396	445988,47	1250710,61	445979,53	1250724,26	Картометрический метод	0,10	-
1397	445979,53	1250724,26	445964,85	1250751,72	Картометрический метод	0,10	-
1398	445964,85	1250751,72	445957,97	1250767,57	Картометрический метод	0,10	-
1399	445957,97	1250767,57	445952,13	1250783,68	Картометрический метод	0,10	-
1400	445952,13	1250783,68	445945,13	1250804,60	Картометрический метод	0,10	-
1401	445945,13	1250804,60	445939,91	1250822,59	Картометрический метод	0,10	-
1402	445939,91	1250822,59	445920,82	1250885,38	Картометрический метод	0,10	-
1403	445920,82	1250885,38	445911,46	1250916,29	Картометрический метод	0,10	-
1404	445911,46	1250916,29	445897,10	1250971,13	Картометрический метод	0,10	-
1405	445897,10	1250971,13	445892,10	1250992,87	Картометрический метод	0,10	-
1406	445892,10	1250992,87	445885,80	1251027,40	Картометрический метод	0,10	-
1407	445885,80	1251027,40	445881,76	1251047,07	Картометрический метод	0,10	-
1408	445881,76	1251047,07	445874,06	1251076,15	Картометрический метод	0,10	-
1409	445874,06	1251076,15	445865,90	1251097,55	Картометрический метод	0,10	-
1410	445865,90	1251097,55	445837,28	1251157,65	Картометрический метод	0,10	-
1411	445837,28	1251157,65	445822,91	1251186,34	Картометрический метод	1,00	-
1412	445822,91	1251186,34	445808,47	1251217,83	Картометрический метод	0,10	-
1413	445808,47	1251217,83	445802,50	1251215,13	Картометрический метод	0,10	-
1414	445802,50	1251215,13	445677,35	1251153,35	Картометрический метод	0,10	-
1415	445677,35	1251153,35	445642,71	1251132,58	Картометрический метод	0,10	-
1416	445642,71	1251132,58	445630,74	1251124,17	Картометрический метод	0,10	-

Сведения о местоположении измененных (уточненных) границ объекта

1417	445630,74	1251124,17	445623,60	1251118,23	Картометрический метод	0,10	-
1418	445623,60	1251118,23	445600,12	1251092,01	Картометрический метод	0,10	-
1419	445600,12	1251092,01	445572,93	1251055,36	Картометрический метод	0,10	-
1420	445572,93	1251055,36	445550,79	1251025,89	Картометрический метод	0,10	-
1421	445550,79	1251025,89	445533,75	1251001,99	Картометрический метод	0,10	-
1422	445533,75	1251001,99	445510,55	1250969,81	Картометрический метод	0,10	-
1423	445510,55	1250969,81	445514,66	1250960,22	Картометрический метод	1,00	-
1424	445514,66	1250960,22	445525,43	1250951,24	Картометрический метод	1,00	-
1425	445525,43	1250951,24	445553,01	1250930,43	Картометрический метод	1,00	-
1426	445553,01	1250930,43	445645,78	1250848,06	Картометрический метод	1,00	-
1427	445645,78	1250848,06	445655,02	1250855,57	Картометрический метод	0,10	-
1428	445655,02	1250855,57	445661,21	1250860,61	Картометрический метод	0,10	-
1429	445661,21	1250860,61	445678,22	1250840,61	Картометрический метод	0,10	-
1430	445678,22	1250840,61	445680,68	1250837,71	Картометрический метод	0,10	-
1431	445680,68	1250837,71	445687,10	1250843,19	Картометрический метод	0,10	-
1432	445687,10	1250843,19	445695,61	1250850,46	Картометрический метод	0,10	-
1433	445695,61	1250850,46	445702,75	1250856,62	Картометрический метод	0,10	-
1434	445702,75	1250856,62	445709,54	1250862,37	Картометрический метод	0,10	-
1435	445709,54	1250862,37	445749,87	1250896,82	Картометрический метод	1,00	-
1436	445749,87	1250896,82	445754,53	1250900,80	Картометрический метод	1,00	-
1437	445754,53	1250900,80	445755,04	1250901,23	Картометрический метод	1,00	-
1438	445755,04	1250901,23	445777,48	1250920,41	Картометрический метод	1,00	-
1439	445777,48	1250920,41	445784,10	1250912,66	Картометрический метод	1,00	-
1440	445784,10	1250912,66	445792,18	1250903,19	Картометрический метод	1,00	-
1441	445792,18	1250903,19	445785,11	1250897,16	Картометрический метод	1,00	-
1442	445785,11	1250897,16	445782,84	1250895,22	Картометрический метод	1,00	-
1443	445782,84	1250895,22	445831,57	1250837,57	Картометрический метод	1,00	-
1444	445831,57	1250837,57	445842,58	1250824,68	Картометрический метод	1,00	-
1445	445842,58	1250824,68	445855,46	1250809,58	Картометрический метод	1,00	-
1446	445855,46	1250809,58	445849,71	1250804,67	Картометрический метод	1,00	-

Сведения о местоположении измененных (уточненных) границ объекта

1447	445849,71	1250804,67	445850,28	1250801,68	Картометрический метод	1,00	-
1448	445850,28	1250801,68	445854,00	1250782,20	Картометрический метод	1,00	-
1449	445854,00	1250782,20	445858,73	1250757,37	Картометрический метод	1,00	-
1450	445858,73	1250757,37	445863,60	1250751,67	Картометрический метод	1,00	-
1451	445863,60	1250751,67	445872,20	1250741,58	Картометрический метод	1,00	-
1452	445872,20	1250741,58	445873,13	1250740,49	Картометрический метод	1,00	-
1453	445873,13	1250740,49	445885,50	1250725,90	Картометрический метод	1,00	-
1454	445885,50	1250725,90	445904,32	1250703,71	Картометрический метод	0,10	-
1455	445904,32	1250703,71	445955,61	1250643,24	Картометрический метод	1,00	-
1456	445955,61	1250643,24	-	-	Картометрический метод	1,00	-
1391	-	-	445957,46	1250641,21	Картометрический метод	1,00	-
1456	-	-	446295,23	1251477,99	Картометрический метод	0,10	-
1457	446295,23	1251477,99	446344,68	1251499,86	Картометрический метод	0,10	-
1458	446344,68	1251499,86	446404,13	1251520,78	Картометрический метод	0,10	-
1459	446404,13	1251520,78	446440,30	1251533,09	Картометрический метод	0,10	-
1460	446440,30	1251533,09	446484,14	1251548,86	Картометрический метод	0,10	-
1461	446484,14	1251548,86	446513,07	1251559,33	Картометрический метод	0,10	-
1462	446513,07	1251559,33	446546,91	1251571,42	Картометрический метод	0,10	-
1463	446546,91	1251571,42	446570,17	1251578,95	Картометрический метод	0,10	-
1464	446570,17	1251578,95	446600,53	1251593,36	Картометрический метод	0,10	-
1465	446600,53	1251593,36	446621,35	1251602,03	Картометрический метод	0,10	-
1466	446621,35	1251602,03	446639,39	1251613,90	Картометрический метод	0,10	-
1467	446639,39	1251613,90	446650,76	1251621,88	Картометрический метод	0,10	-
1468	446650,76	1251621,88	446653,74	1251625,38	Картометрический метод	0,10	-
1469	446653,74	1251625,38	446662,34	1251635,35	Картометрический метод	0,10	-
1470	446662,34	1251635,35	446666,30	1251643,32	Картометрический метод	0,10	-
1471	446666,30	1251643,32	446679,50	1251686,63	Картометрический метод	0,10	-
1472	446679,50	1251686,63	446683,27	1251695,94	Картометрический метод	0,10	-
1473	446683,27	1251695,94	446686,63	1251700,29	Картометрический метод	0,10	-

Сведения о местоположении измененных (уточненных) границ объекта

1474	446686,63	1251700,29	446691,74	1251704,92	Картометрический метод	0,10	-
1475	446691,74	1251704,92	446696,26	1251706,90	Картометрический метод	0,10	-
1476	446696,26	1251706,90	446718,87	1251712,82	Картометрический метод	0,10	-
1477	446718,87	1251712,82	446726,98	1251714,86	Картометрический метод	0,10	-
1478	446726,98	1251714,86	446751,38	1251719,04	Картометрический метод	0,10	-
1479	446751,38	1251719,04	446801,90	1251735,17	Картометрический метод	0,10	-
1480	446801,90	1251735,17	446858,52	1251756,35	Картометрический метод	0,10	-
1481	446858,52	1251756,35	446880,24	1251763,70	Картометрический метод	0,10	-
1482	446880,24	1251763,70	446910,61	1251774,40	Картометрический метод	0,10	-
1483	446910,61	1251774,40	446936,98	1251783,69	Картометрический метод	0,10	-
1484	446936,98	1251783,69	446954,24	1251788,78	Картометрический метод	0,10	-
1485	446954,24	1251788,78	446974,01	1251794,11	Картометрический метод	0,10	-
1486	446974,01	1251794,11	446992,45	1251801,41	Картометрический метод	0,10	-
1487	446992,45	1251801,41	447001,62	1251806,83	Картометрический метод	0,10	-
1488	447001,62	1251806,83	447004,54	1251809,02	Картометрический метод	0,10	-
1489	447004,54	1251809,02	447006,73	1251813,61	Картометрический метод	0,10	-
1490	447006,73	1251813,61	447012,04	1251818,72	Картометрический метод	0,10	-
1491	447012,04	1251818,72	447019,58	1251821,64	Картометрический метод	0,10	-
1492	447019,58	1251821,64	447032,40	1251822,68	Картометрический метод	0,10	-
1493	447032,40	1251822,68	447048,84	1251822,12	Картометрический метод	0,10	-
1494	447048,84	1251822,12	447049,78	1251821,84	Картометрический метод	1,00	-
1495	447049,78	1251821,84	447049,78	1251832,00	Картометрический метод	2,50	-
1496	447049,78	1251832,00	447027,56	1251842,05	Картометрический метод	1,00	-
1497	447027,56	1251842,05	447014,69	1251844,16	Картометрический метод	1,00	-
1498	447014,69	1251844,16	447002,42	1251843,22	Картометрический метод	1,00	-
1499	447002,42	1251843,22	446996,50	1251839,74	Картометрический метод	1,00	-
1500	446996,50	1251839,74	446976,27	1251833,11	Картометрический метод	1,00	-
1501	446976,27	1251833,11	446949,24	1251825,52	Картометрический метод	1,00	-
1502	446949,24	1251825,52	446933,18	1251820,00	Картометрический метод	1,00	-
1503	446933,18	1251820,00	446926,77	1251817,82	Картометрический метод	1,00	-

Сведения о местоположении измененных (уточненных) границ объекта

1504	446926,77	1251817,82	446897,65	1251807,04	Картометрический метод	1,00	-
1505	446897,65	1251807,04	446888,34	1251802,71	Картометрический метод	1,00	-
1506	446888,34	1251802,71	446856,88	1251788,07	Картометрический метод	1,00	-
1507	446856,88	1251788,07	446848,38	1251784,98	Картометрический метод	1,00	-
1508	446848,38	1251784,98	446833,16	1251779,44	Картометрический метод	1,00	-
1509	446833,16	1251779,44	446773,42	1251752,93	Картометрический метод	1,00	-
1510	446773,42	1251752,93	446758,53	1251748,46	Картометрический метод	1,00	-
1511	446758,53	1251748,46	446737,46	1251745,73	Картометрический метод	1,00	-
1512	446737,46	1251745,73	446720,78	1251744,14	Картометрический метод	1,00	-
1513	446720,78	1251744,14	446702,24	1251743,35	Картометрический метод	1,00	-
1514	446702,24	1251743,35	446676,62	1251743,34	Картометрический метод	1,00	-
1515	446676,62	1251743,34	446662,97	1251741,45	Картометрический метод	1,00	-
1516	446662,97	1251741,45	446652,92	1251745,27	Картометрический метод	1,00	-
1517	446652,92	1251745,27	446624,50	1251743,81	Картометрический метод	1,00	-
1518	446624,50	1251743,81	446603,89	1251740,53	Картометрический метод	1,00	-
1519	446603,89	1251740,53	446582,87	1251738,98	Картометрический метод	1,00	-
1520	446582,87	1251738,98	446556,00	1251744,16	Картометрический метод	1,00	-
1521	446556,00	1251744,16	446530,98	1251748,40	Картометрический метод	1,00	-
1522	446530,98	1251748,40	446522,16	1251750,77	Картометрический метод	1,00	-
1523	446522,16	1251750,77	446490,00	1251759,40	Картометрический метод	1,00	-
1524	446490,00	1251759,40	446476,56	1251766,87	Картометрический метод	1,00	-
1525	446476,56	1251766,87	446447,99	1251767,37	Картометрический метод	1,00	-
1526	446447,99	1251767,37	446430,69	1251769,10	Картометрический метод	1,00	-
1527	446430,69	1251769,10	446403,50	1251773,21	Картометрический метод	1,00	-
1528	446403,50	1251773,21	446384,59	1251778,17	Картометрический метод	1,00	-
1529	446384,59	1251778,17	446291,32	1251777,87	Картометрический метод	1,00	-
1530	446291,32	1251777,87	446182,10	1251765,96	Картометрический метод	1,00	-
1531	446182,10	1251765,96	446154,21	1251772,77	Картометрический метод	1,00	-
1532	446154,21	1251772,77	446134,03	1251784,75	Картометрический метод	1,00	-
1533	446134,03	1251784,75	446128,77	1251807,61	Картометрический метод	1,00	-

Сведения о местоположении измененных (уточненных) границ объекта

1534	446128,77	1251807,61	446137,01	1251816,62	Картометрический метод	1,00	-
1535	446137,01	1251816,62	446164,67	1251825,42	Картометрический метод	1,00	-
1536	446164,67	1251825,42	446194,61	1251830,13	Картометрический метод	1,00	-
1537	446194,61	1251830,13	446201,21	1251833,45	Картометрический метод	1,00	-
1538	446201,21	1251833,45	446211,26	1251838,13	Картометрический метод	1,00	-
1539	446211,26	1251838,13	446300,67	1251842,86	Картометрический метод	1,00	-
1540	446300,67	1251842,86	446324,65	1251844,38	Картометрический метод	1,00	-
1541	446324,65	1251844,38	446333,31	1251850,84	Картометрический метод	1,00	-
1542	446333,31	1251850,84	446336,51	1251861,46	Картометрический метод	1,00	-
1543	446336,51	1251861,46	446338,71	1251866,70	Картометрический метод	1,00	-
1544	446338,71	1251866,70	446339,75	1251873,30	Картометрический метод	1,00	-
1545	446339,75	1251873,30	446340,67	1251878,28	Картометрический метод	1,00	-
1546	446340,67	1251878,28	446336,67	1251888,04	Картометрический метод	1,00	-
1547	446336,67	1251888,04	446324,23	1251903,24	Картометрический метод	1,00	-
1548	446324,23	1251903,24	446307,97	1251916,16	Картометрический метод	1,00	-
1549	446307,97	1251916,16	446289,03	1251931,43	Картометрический метод	1,00	-
1550	446289,03	1251931,43	446268,58	1251952,06	Картометрический метод	1,00	-
1551	446268,58	1251952,06	446238,99	1251974,36	Картометрический метод	1,00	-
1552	446238,99	1251974,36	446212,95	1251989,47	Картометрический метод	1,00	-
1553	446212,95	1251989,47	446195,92	1251994,12	Картометрический метод	1,00	-
1554	446195,92	1251994,12	446185,28	1251997,46	Картометрический метод	1,00	-
1555	446185,28	1251997,46	446171,15	1252001,39	Картометрический метод	1,00	-
1556	446171,15	1252001,39	446159,75	1252001,39	Картометрический метод	1,00	-
1557	446159,75	1252001,39	446147,97	1252001,60	Картометрический метод	1,00	-
1558	446147,97	1252001,60	446119,67	1252002,58	Картометрический метод	1,00	-
1559	446119,67	1252002,58	446104,83	1252002,51	Картометрический метод	1,00	-
1560	446104,83	1252002,51	446092,72	1252002,41	Картометрический метод	1,00	-
1561	446092,72	1252002,41	446040,29	1251993,80	Картометрический метод	1,00	-
1562	446040,29	1251993,80	445976,11	1251965,15	Картометрический метод	1,00	-
1563	445976,11	1251965,15	445933,04	1251946,34	Картометрический метод	1,00	-

Сведения о местоположении измененных (уточненных) границ объекта

1564	445933,04	1251946,34	445914,00	1251935,05	Картометрический метод	1,00	-
1565	445914,00	1251935,05	445907,54	1251927,89	Картометрический метод	1,00	-
1566	445907,54	1251927,89	445892,12	1251918,17	Картометрический метод	1,00	-
1567	445892,12	1251918,17	445852,44	1251884,42	Картометрический метод	1,00	-
1568	445852,44	1251884,42	445808,01	1251844,77	Картометрический метод	1,00	-
1569	445808,01	1251844,77	445796,20	1251831,35	Картометрический метод	1,00	-
1570	445796,20	1251831,35	445782,77	1251816,10	Картометрический метод	1,00	-
1571	445782,77	1251816,10	445796,87	1251801,39	Картометрический метод	0,10	-
1572	445796,87	1251801,39	445800,15	1251795,62	Картометрический метод	0,10	-
1573	445800,15	1251795,62	445876,17	1251662,05	Картометрический метод	0,10	-
1574	445876,17	1251662,05	445790,28	1251607,68	Картометрический метод	0,10	-
1575	445790,28	1251607,68	445782,70	1251598,90	Картометрический метод	0,10	-
1576	445782,70	1251598,90	445759,42	1251573,78	Картометрический метод	0,10	-
1577	445759,42	1251573,78	445671,03	1251482,77	Картометрический метод	0,10	-
1578	445671,03	1251482,77	445628,07	1251532,72	Картометрический метод	1,00	-
1579	445628,07	1251532,72	445620,58	1251509,52	Картометрический метод	1,00	-
1580	445620,58	1251509,52	445603,54	1251450,67	Картометрический метод	1,00	-
1581	445603,54	1251450,67	445598,59	1251436,39	Картометрический метод	1,00	-
1582	445598,59	1251436,39	445592,10	1251417,68	Картометрический метод	1,00	-
1583	445592,10	1251417,68	445584,31	1251387,09	Картометрический метод	1,00	-
1584	445584,31	1251387,09	445581,25	1251375,06	Картометрический метод	1,00	-
1585	445581,25	1251375,06	445577,01	1251358,40	Картометрический метод	1,00	-
1586	445577,01	1251358,40	445575,55	1251354,81	Картометрический метод	1,00	-
1587	445575,55	1251354,81	445566,65	1251332,96	Картометрический метод	1,00	-
1588	445566,65	1251332,96	445552,09	1251285,26	Картометрический метод	1,00	-
1589	445552,09	1251285,26	445549,40	1251276,47	Картометрический метод	1,00	-
1590	445549,40	1251276,47	445548,24	1251272,34	Картометрический метод	1,00	-
1591	445548,24	1251272,34	445546,81	1251267,20	Картометрический метод	1,00	-
1592	445546,81	1251267,20	445545,23	1251264,99	Картометрический метод	1,00	-
1593	445545,23	1251264,99	445538,62	1251255,77	Картометрический метод	1,00	-

Сведения о местоположении измененных (уточненных) границ объекта

1594	445538,62	1251255,77	445522,82	1251229,26	Картометрический метод	1,00	-
1595	445522,82	1251229,26	445522,44	1251228,61	Картометрический метод	1,00	-
1596	445522,44	1251228,61	445521,99	1251227,62	Картометрический метод	1,00	-
1597	445521,99	1251227,62	445511,65	1251204,89	Картометрический метод	1,00	-
1598	445511,65	1251204,89	445489,65	1251154,01	Картометрический метод	1,00	-
1599	445489,65	1251154,01	445486,66	1251149,57	Картометрический метод	1,00	-
1600	445486,66	1251149,57	445477,58	1251136,12	Картометрический метод	1,00	-
1601	445477,58	1251136,12	445474,49	1251130,05	Картометрический метод	1,00	-
1602	445474,49	1251130,05	445470,24	1251121,68	Картометрический метод	1,00	-
1603	445470,24	1251121,68	445458,14	1251095,39	Картометрический метод	1,00	-
1604	445458,14	1251095,39	445447,06	1251071,33	Картометрический метод	1,00	-
1605	445447,06	1251071,33	445431,58	1251050,14	Картометрический метод	0,10	-
1606	445431,58	1251050,14	445439,68	1251041,05	Картометрический метод	0,10	-
1607	445439,68	1251041,05	445465,58	1251018,86	Картометрический метод	0,10	-
1608	445465,58	1251018,86	445496,83	1250984,71	Картометрический метод	0,10	-
1609	445496,83	1250984,71	445504,27	1250978,90	Картометрический метод	0,10	-
1610	445504,27	1250978,90	445507,56	1250974,21	Картометрический метод	0,10	-
1611	445507,56	1250974,21	445529,69	1251004,91	Картометрический метод	0,10	-
1612	445529,69	1251004,91	445546,76	1251028,85	Картометрический метод	0,10	-
1613	445546,76	1251028,85	445568,92	1251058,35	Картометрический метод	0,10	-
1614	445568,92	1251058,35	445596,24	1251095,18	Картометрический метод	0,10	-
1615	445596,24	1251095,18	445620,12	1251121,83	Картометрический метод	0,10	-
1616	445620,12	1251121,83	445627,70	1251128,14	Картометрический метод	0,10	-
1617	445627,70	1251128,14	445639,98	1251136,78	Картометрический метод	0,10	-
1618	445639,98	1251136,78	445674,96	1251157,74	Картометрический метод	0,10	-
1619	445674,96	1251157,74	445797,90	1251218,44	Картометрический метод	0,10	-
1620	445797,90	1251218,44	445806,48	1251222,43	Картометрический метод	0,10	-
1621	445806,48	1251222,43	445808,70	1251223,47	Картометрический метод	0,10	-
1622	445808,70	1251223,47	445853,13	1251249,39	Картометрический метод	0,10	-
1623	445853,13	1251249,39	445875,59	1251263,55	Картометрический метод	0,10	-

Сведения о местоположении измененных (уточненных) границ объекта

1624	445875,59	1251263,55	445915,73	1251288,63	Картометрический метод	0,10	-
1625	445915,73	1251288,63	445947,14	1251305,95	Картометрический метод	0,10	-
1626	445947,14	1251305,95	445967,82	1251314,77	Картометрический метод	0,10	-
1627	445967,82	1251314,77	445986,21	1251319,40	Картометрический метод	0,10	-
1628	445986,21	1251319,40	446016,76	1251327,63	Картометрический метод	0,10	-
1629	446016,76	1251327,63	446044,71	1251340,18	Картометрический метод	0,10	-
1630	446044,71	1251340,18	446046,77	1251341,40	Картометрический метод	0,10	-
1631	446046,77	1251341,40	446078,16	1251360,34	Картометрический метод	0,10	-
1632	446078,16	1251360,34	446102,64	1251375,47	Картометрический метод	0,10	-
1633	446102,64	1251375,47	446125,74	1251390,08	Картометрический метод	0,10	-
1634	446125,74	1251390,08	446143,60	1251400,73	Картометрический метод	0,10	-
1635	446143,60	1251400,73	446166,78	1251412,64	Картометрический метод	0,10	-
1636	446166,78	1251412,64	446184,28	1251422,22	Картометрический метод	0,10	-
1637	446184,28	1251422,22	446223,70	1251443,82	Картометрический метод	0,10	-
1638	446223,70	1251443,82	446240,36	1251451,67	Картометрический метод	0,10	-
1639	446240,36	1251451,67	446260,77	1251461,78	Картометрический метод	0,10	-
1640	446260,77	1251461,78	-	-	Картометрический метод	0,10	-
1456	-	-	446295,23	1251477,99	Картометрический метод	0,10	-
1640	-	-	446014,34	1252194,34	Картометрический метод	0,10	-
1641	446014,34	1252194,34	445887,38	1252300,58	Картометрический метод	0,10	-
1642	445887,38	1252300,58	445720,05	1252385,27	Картометрический метод	1,00	-
1643	445720,05	1252385,27	445639,15	1252364,28	Картометрический метод	1,00	-
1644	445639,15	1252364,28	445571,15	1252341,38	Картометрический метод	1,00	-
1645	445571,15	1252341,38	445554,22	1252338,25	Картометрический метод	1,00	-
1646	445554,22	1252338,25	445502,51	1252339,76	Картометрический метод	1,00	-
1647	445502,51	1252339,76	445476,99	1252342,69	Картометрический метод	1,00	-
1648	445476,99	1252342,69	445448,97	1252331,45	Картометрический метод	0,10	-
3570	445448,97	1252331,45	-	-	Картометрический метод	0,10	-
3571	445446,69	1252305,99	-	-	Картометрический метод	0,10	-

Сведения о местоположении измененных (уточненных) границ объекта

3572	445425,76	1252307,87	-	-	Картометрический метод	0,10	-
3573	445404,84	1252309,74	-	-	Картометрический метод	0,10	-
3574	445396,65	1252310,47	-	-	Картометрический метод	0,10	-
1649	445366,78	1252298,49	445446,69	1252305,99	Картометрический метод	0,10	-
1650	445350,82	1252309,92	445425,76	1252307,87	Картометрический метод	0,10	-
1651	445335,29	1252318,33	445404,84	1252309,74	Картометрический метод	0,10	-
1652	445315,01	1252315,95	445396,65	1252310,47	Картометрический метод	0,10	-
1653	445293,88	1252307,33	445366,78	1252298,49	Картометрический метод	1,00	-
1654	445272,96	1252291,38	445350,82	1252309,92	Картометрический метод	1,00	-
1655	445250,31	1252265,07	445335,29	1252318,33	Картометрический метод	1,00	-
1656	445202,05	1252253,04	445315,01	1252315,95	Картометрический метод	1,00	-
1657	444930,16	1252185,21	445293,88	1252307,33	Картометрический метод	1,00	-
1658	444963,18	1252083,92	445272,96	1252291,38	Картометрический метод	1,00	-
1659	444967,20	1252073,68	445250,31	1252265,07	Картометрический метод	1,00	-
1660	444996,52	1251998,70	445202,05	1252253,04	Картометрический метод	1,00	-
1661	445000,53	1251988,46	444930,16	1252185,21	Картометрический метод	1,00	-
1662	445029,40	1251914,74	444963,18	1252083,92	Картометрический метод	2,50	-
1663	445033,41	1251904,50	444967,20	1252073,68	Картометрический метод	2,50	-
1664	445062,51	1251830,25	444996,52	1251998,70	Картометрический метод	2,50	-
1665	445066,43	1251820,06	445000,53	1251988,46	Картометрический метод	2,50	-
1666	445174,55	1251569,33	445029,40	1251914,74	Картометрический метод	2,50	-
1667	445184,26	1251546,27	445033,41	1251904,50	Картометрический метод	2,50	-
1668	445195,42	1251519,22	445062,51	1251830,25	Картометрический метод	2,50	-
1669	445196,05	1251517,70	445066,43	1251820,06	Картометрический метод	2,50	-
1670	445267,23	1251345,72	445174,55	1251569,33	Картометрический метод	2,50	-
1671	445402,61	1251748,90	445184,26	1251546,27	Картометрический метод	0,10	-
1672	445665,61	1252006,46	445195,42	1251519,22	Картометрический метод	0,10	-
1673	445755,36	1252090,55	445196,05	1251517,70	Картометрический метод	0,10	-
1674	445814,36	1252048,34	445267,23	1251345,72	Картометрический метод	1,00	-
1675	445860,12	1252000,00	445402,61	1251748,90	Картометрический метод	1,00	-

Сведения о местоположении измененных (уточненных) границ объекта

1676	445890,15	1252022,62	445665,61	1252006,46	Картометрический метод	1,00	-
1677	445928,82	1252047,44	445755,36	1252090,55	Картометрический метод	1,00	-
1678	445980,26	1252070,33	445814,36	1252048,34	Картометрический метод	1,00	-
1679	446037,38	1252080,45	445860,12	1252000,00	Картометрический метод	1,00	-
1680	446037,01	1252084,42	445890,15	1252022,62	Картометрический метод	1,00	-
1681	446034,19	1252114,83	445928,82	1252047,44	Картометрический метод	1,00	-
1682	446033,56	1252121,57	445980,26	1252070,33	Картометрический метод	1,00	-
1683	446015,09	1252124,38	446037,38	1252080,45	Картометрический метод	1,00	-
1684	-	-	446037,01	1252084,42	Картометрический метод	0,20	-
1685	-	-	446034,19	1252114,83	Картометрический метод	0,20	-
1686	-	-	446033,56	1252121,57	Картометрический метод	1,00	-
1687	-	-	446015,09	1252124,38	Картометрический метод	1,00	-
1640	-	-	446014,34	1252194,34	Картометрический метод	0,10	-
1688	446278,24	1249864,35	446174,16	1249819,51	Картометрический метод	2,50	-
1689	446300,83	1249876,31	446174,03	1249819,86	Картометрический метод	2,50	-
1690	446309,81	1249880,14	446245,20	1249844,21	Картометрический метод	2,50	-
1691	446340,59	1249895,31	446244,10	1249847,88	Картометрический метод	2,50	-
1692	446340,77	1249923,56	446278,24	1249864,35	Картометрический метод	2,50	-
1693	446336,30	1249940,63	446300,83	1249876,31	Картометрический метод	2,50	-
1694	446319,45	1249962,09	446309,81	1249880,14	Картометрический метод	2,50	-
1695	446284,40	1250006,16	446340,59	1249895,31	Картометрический метод	1,00	-
1696	446269,48	1250024,54	446340,77	1249923,56	Картометрический метод	1,00	-
1697	446268,81	1250036,52	446336,30	1249940,63	Картометрический метод	1,00	-
1698	446225,73	1250033,20	446319,45	1249962,09	Картометрический метод	0,10	-
1699	446136,12	1250020,50	446284,40	1250006,16	Картометрический метод	0,10	-
1700	445986,41	1249995,50	446269,48	1250024,54	Картометрический метод	0,10	-
1701	445902,82	1249981,96	446268,81	1250036,52	Картометрический метод	0,50	-
1702	445790,00	1249961,95	446225,73	1250033,20	Картометрический метод	0,50	-
1703	445716,46	1249948,09	446136,12	1250020,50	Картометрический метод	0,50	-

Сведения о местоположении измененных (уточненных) границ объекта

1704	445681,86	1249943,48	445986,41	1249995,50	Картометрический метод	0,50	-
1705	445632,84	1249939,13	445902,82	1249981,96	Картометрический метод	0,50	-
1706	445629,70	1249936,76	445790,00	1249961,95	Картометрический метод	0,50	-
1707	445627,78	1249936,80	445716,46	1249948,09	Картометрический метод	0,50	-
1708	445625,98	1249937,98	445681,86	1249943,48	Картометрический метод	0,50	-
1709	445612,24	1249936,71	445632,84	1249939,13	Картометрический метод	0,50	-
1710	445604,79	1249933,69	445629,70	1249936,76	Картометрический метод	0,50	-
1711	445573,15	1249929,80	445627,78	1249936,80	Картометрический метод	0,50	-
1712	445574,48	1249919,30	445625,98	1249937,98	Картометрический метод	0,50	-
1713	445541,76	1249908,41	445612,24	1249936,71	Картометрический метод	0,50	-
1714	445510,54	1249893,41	445604,79	1249933,69	Картометрический метод	0,50	-
1715	445490,97	1249886,49	445573,15	1249929,80	Картометрический метод	1,00	-
1716	445496,31	1249866,23	445574,48	1249919,30	Картометрический метод	1,00	-
1717	445494,55	1249860,16	445541,76	1249908,41	Картометрический метод	1,00	-
1718	445501,38	1249841,31	445510,54	1249893,41	Картометрический метод	1,00	-
1719	445547,62	1249764,73	445490,97	1249886,49	Картометрический метод	0,10	-
1720	445577,78	1249714,21	445496,31	1249866,23	Картометрический метод	0,10	-
1721	445605,00	1249668,89	445494,55	1249860,16	Картометрический метод	0,10	-
1722	445620,83	1249635,71	445501,38	1249841,31	Картометрический метод	0,10	-
1723	445627,27	1249621,83	445547,62	1249764,73	Картометрический метод	0,10	-
1724	445637,04	1249628,37	445577,78	1249714,21	Картометрический метод	0,10	-
1725	445687,04	1249670,92	445605,00	1249668,89	Картометрический метод	0,10	-
1726	445774,10	1249682,15	445620,83	1249635,71	Картометрический метод	0,10	-
1727	445861,49	1249720,36	445627,27	1249621,83	Картометрический метод	0,10	-
1728	445864,67	1249724,62	445637,04	1249628,37	Картометрический метод	0,10	-
1729	445877,05	1249728,14	445687,04	1249670,92	Картометрический метод	0,10	-
1730	445897,62	1249729,87	445774,10	1249682,15	Картометрический метод	0,10	-
1731	445935,66	1249741,70	445861,49	1249720,36	Картометрический метод	1,00	-
1732	446009,07	1249763,31	445864,67	1249724,62	Картометрический метод	0,10	-
1733	446088,29	1249792,75	445877,05	1249728,14	Картометрический метод	0,10	-

Сведения о местоположении измененных (уточненных) границ объекта

1734	446112,86	1249801,26	445897,62	1249729,87	Картометрический метод	1,00	-
1735	446132,95	1249808,72	445935,66	1249741,70	Картометрический метод	1,00	-
1736	446138,97	1249810,62	446009,07	1249763,31	Картометрический метод	2,50	-
1737	446170,38	1249819,29	446088,29	1249792,75	Картометрический метод	2,50	-
1684	446174,16	1249819,51	-	-	Картометрический метод	2,50	-
1685	446174,03	1249819,86	-	-	Картометрический метод	2,50	-
1686	446245,20	1249844,21	-	-	Картометрический метод	2,50	-
1687	446244,10	1249847,88	-	-	Картометрический метод	2,50	-
1738	-	-	446112,86	1249801,26	Картометрический метод	2,50	-
1739	-	-	446132,95	1249808,72	Картометрический метод	2,50	-
1740	-	-	446138,97	1249810,62	Картометрический метод	2,50	-
1741	-	-	446170,38	1249819,29	Картометрический метод	2,50	-
1688	446278,24	1249864,35	446174,16	1249819,51	Картометрический метод	2,50	-
1742	446058,38	1250335,32	446293,65	1250064,65	Картометрический метод	1,00	-
1743	445989,41	1250274,95	446171,63	1250207,75	Картометрический метод	1,00	-
1744	445964,72	1250254,18	446151,80	1250232,10	Картометрический метод	1,00	-
1745	445938,89	1250236,52	446061,22	1250337,73	Картометрический метод	1,00	-
1746	445929,70	1250235,69	446058,38	1250335,32	Картометрический метод	0,10	-
1747	445895,68	1250207,68	445989,41	1250274,95	Картометрический метод	0,10	-
1748	445874,63	1250190,34	445964,72	1250254,18	Картометрический метод	0,10	-
1749	445856,16	1250175,14	445938,89	1250236,52	Картометрический метод	0,10	-
1750	445856,96	1250167,91	445929,70	1250235,69	Картометрический метод	0,10	-
1751	445867,15	1250154,34	445895,68	1250207,68	Картометрический метод	0,10	-
1752	445884,03	1250132,39	445874,63	1250190,34	Картометрический метод	0,10	-
1753	445913,63	1250098,02	445856,16	1250175,14	Картометрический метод	0,10	-
1754	445927,21	1250083,43	445856,96	1250167,91	Картометрический метод	0,10	-
1755	445939,56	1250068,18	445867,15	1250154,34	Картометрический метод	0,10	-
1756	445950,86	1250060,17	445884,03	1250132,39	Картометрический метод	0,10	-
1757	445968,74	1250051,38	445913,63	1250098,02	Картометрический метод	0,10	-

Сведения о местоположении измененных (уточненных) границ объекта

1758	445976,16	1250043,09	445927,21	1250083,43	Картометрический метод	0,10	-
1759	445984,92	1250026,79	445939,56	1250068,18	Картометрический метод	0,10	-
1760	445992,17	1250018,71	445950,86	1250060,17	Картометрический метод	0,10	-
1761	446039,71	1250027,21	445968,74	1250051,38	Картометрический метод	0,10	-
1762	446131,78	1250042,03	445976,16	1250043,09	Картометрический метод	0,10	-
1763	446177,22	1250050,79	445984,92	1250026,79	Картометрический метод	0,50	-
1764	446247,53	1250060,24	445992,17	1250018,71	Картометрический метод	0,50	-
1765	446283,29	1250061,13	446039,71	1250027,21	Картометрический метод	0,50	-
1766	446286,28	1250063,70	446131,78	1250042,03	Картометрический метод	0,50	-
1738	446293,65	1250064,65	-	-	Картометрический метод	1,00	-
1739	446171,63	1250207,75	-	-	Картометрический метод	1,00	-
1740	446151,80	1250232,10	-	-	Картометрический метод	1,00	-
1741	446061,22	1250337,73	-	-	Картометрический метод	1,00	-
1767	-	-	446177,22	1250050,79	Картометрический метод	0,50	-
1768	-	-	446247,53	1250060,24	Картометрический метод	0,50	-
1769	-	-	446283,29	1250061,13	Картометрический метод	0,50	-
1770	-	-	446286,28	1250063,70	Картометрический метод	0,50	-
1742	446058,38	1250335,32	446293,65	1250064,65	Картометрический метод	1,00	-
1771	445878,57	1250548,81	446057,88	1250341,62	Картометрический метод	1,00	-
1772	445831,16	1250504,99	446004,01	1250404,45	Картометрический метод	1,00	-
1773	445785,29	1250462,35	445914,20	1250512,71	Картометрический метод	1,00	-
1774	445747,16	1250426,09	445882,14	1250552,30	Картометрический метод	0,10	-
1775	445713,44	1250394,68	445878,57	1250548,81	Картометрический метод	0,10	-
1776	445693,59	1250376,10	445831,16	1250504,99	Картометрический метод	0,10	-
1777	445702,39	1250363,61	445785,29	1250462,35	Картометрический метод	0,10	-
1778	445720,16	1250343,54	445747,16	1250426,09	Картометрический метод	0,10	-
1779	445746,66	1250314,55	445713,44	1250394,68	Картометрический метод	0,10	-
1780	445769,27	1250292,52	445693,59	1250376,10	Картометрический метод	0,10	-
1781	445777,21	1250285,53	445702,39	1250363,61	Картометрический метод	0,10	-

Сведения о местоположении измененных (уточненных) границ объекта

1782	445792,68	1250269,84	445720,16	1250343,54	Картометрический метод	0,10	-
1783	445793,08	1250270,19	445746,66	1250314,55	Картометрический метод	0,10	-
1784	445808,10	1250283,69	445769,27	1250292,52	Картометрический метод	0,10	-
1785	445837,26	1250309,92	445777,21	1250285,53	Картометрический метод	0,10	-
1786	445842,11	1250304,53	445792,68	1250269,84	Картометрический метод	1,00	-
1787	445856,87	1250317,81	445793,08	1250270,19	Картометрический метод	0,10	-
1788	445876,16	1250296,36	445808,10	1250283,69	Картометрический метод	0,10	-
1789	445889,25	1250308,14	445837,26	1250309,92	Картометрический метод	0,10	-
1790	445895,09	1250301,83	445842,11	1250304,53	Картометрический метод	0,10	-
1791	445896,39	1250300,41	445856,87	1250317,81	Картометрический метод	0,10	-
1792	445871,56	1250278,07	445876,16	1250296,36	Картометрический метод	0,10	-
1793	445870,59	1250279,18	445889,25	1250308,14	Картометрический метод	0,10	-
1794	445853,07	1250262,98	445895,09	1250301,83	Картометрический метод	0,10	-
1795	445854,31	1250261,65	445896,39	1250300,41	Картометрический метод	0,10	-
1796	445826,23	1250234,93	445871,56	1250278,07	Картометрический метод	0,10	-
1797	445825,12	1250233,86	445870,59	1250279,18	Картометрический метод	0,10	-
1798	445855,60	1250198,61	445853,07	1250262,98	Картометрический метод	0,10	-
1799	445855,15	1250184,23	445854,31	1250261,65	Картометрический метод	0,10	-
1800	445855,45	1250181,52	445826,23	1250234,93	Картометрический метод	0,10	-
1801	445871,47	1250194,21	445825,12	1250233,86	Картометрический метод	1,00	-
1802	445892,51	1250211,54	445855,60	1250198,61	Картометрический метод	0,10	-
1803	445927,72	1250240,53	445855,15	1250184,23	Картометрический метод	0,10	-
1804	445937,14	1250241,38	445855,45	1250181,52	Картометрический метод	0,10	-
1805	445961,69	1250258,17	445871,47	1250194,21	Картометрический метод	0,10	-
1806	445986,16	1250278,74	445892,51	1250211,54	Картометрический метод	0,10	-
1807	446055,09	1250339,08	445927,72	1250240,53	Картометрический метод	0,10	-
1767	446057,88	1250341,62	-	-	Картометрический метод	1,00	-
1768	446004,01	1250404,45	-	-	Картометрический метод	1,00	-
1769	445914,20	1250512,71	-	-	Картометрический метод	1,00	-
1770	445882,14	1250552,30	-	-	Картометрический метод	0,10	-

Сведения о местоположении измененных (уточненных) границ объекта

1808	-	-	445937,14	1250241,38	Картометрический метод	0,10	-
1809	-	-	445961,69	1250258,17	Картометрический метод	0,10	-
1810	-	-	445986,16	1250278,74	Картометрический метод	0,10	-
1811	-	-	446055,09	1250339,08	Картометрический метод	0,10	-
1771	445878,57	1250548,81	446057,88	1250341,62	Картометрический метод	1,00	-
1812	445769,04	1250647,43	445878,95	1250556,19	Картометрический метод	1,00	-
1813	445754,73	1250634,95	445792,73	1250661,43	Картометрический метод	1,00	-
1814	445742,22	1250625,73	445791,93	1250661,02	Картометрический метод	0,10	-
1815	445738,50	1250626,85	445781,52	1250655,79	Картометрический метод	0,10	-
1816	445733,98	1250632,47	445769,04	1250647,43	Картометрический метод	0,10	-
1817	445714,77	1250655,87	445754,73	1250634,95	Картометрический метод	0,10	-
1818	445703,51	1250672,22	445742,22	1250625,73	Картометрический метод	0,10	-
1819	445693,73	1250687,02	445738,50	1250626,85	Картометрический метод	0,10	-
1820	445682,42	1250703,10	445733,98	1250632,47	Картометрический метод	0,10	-
1821	445673,13	1250714,69	445714,77	1250655,87	Картометрический метод	0,10	-
1822	445662,33	1250724,13	445703,51	1250672,22	Картометрический метод	0,10	-
1823	445653,80	1250730,77	445693,73	1250687,02	Картометрический метод	0,10	-
1824	445648,35	1250733,24	445682,42	1250703,10	Картометрический метод	0,10	-
1825	445643,46	1250735,95	445673,13	1250714,69	Картометрический метод	0,10	-
1826	445640,03	1250739,14	445662,33	1250724,13	Картометрический метод	0,10	-
1827	445625,50	1250721,33	445653,80	1250730,77	Картометрический метод	0,10	-
1828	445614,96	1250706,79	445648,35	1250733,24	Картометрический метод	0,10	-
1829	445614,36	1250699,91	445643,46	1250735,95	Картометрический метод	0,10	-
1830	445603,18	1250683,47	445640,03	1250739,14	Картометрический метод	0,10	-
1831	445595,37	1250671,49	445625,50	1250721,33	Картометрический метод	0,10	-
1832	445584,71	1250656,03	445614,96	1250706,79	Картометрический метод	0,10	-
1833	445549,00	1250606,25	445614,36	1250699,91	Картометрический метод	0,10	-
1834	445545,21	1250600,99	445603,18	1250683,47	Картометрический метод	0,10	-
1835	445530,23	1250578,93	445595,37	1250671,49	Картометрический метод	0,10	-

Сведения о местоположении измененных (уточненных) границ объекта

1836	445529,42	1250576,50	445584,71	1250656,03	Картометрический метод	0,10	-
1837	445538,53	1250565,33	445549,00	1250606,25	Картометрический метод	0,10	-
1838	445561,09	1250536,59	445545,21	1250600,99	Картометрический метод	0,10	-
1839	445575,01	1250517,91	445530,23	1250578,93	Картометрический метод	0,10	-
1840	445603,23	1250484,38	445529,42	1250576,50	Картометрический метод	0,10	-
1841	445603,40	1250484,20	445538,53	1250565,33	Картометрический метод	0,10	-
1842	445623,99	1250461,09	445561,09	1250536,59	Картометрический метод	0,10	-
1843	445642,30	1250439,51	445575,01	1250517,91	Картометрический метод	0,10	-
1844	445662,37	1250415,77	445603,23	1250484,38	Картометрический метод	0,10	-
1845	445683,47	1250389,98	445603,40	1250484,20	Картометрический метод	0,10	-
1846	445690,68	1250380,23	445623,99	1250461,09	Картометрический метод	0,10	-
1847	445710,03	1250398,34	445642,30	1250439,51	Картометрический метод	0,10	-
1848	445743,73	1250429,73	445662,37	1250415,77	Картометрический метод	0,10	-
1849	445781,87	1250466,00	445683,47	1250389,98	Картометрический метод	0,10	-
1850	445827,76	1250508,65	445690,68	1250380,23	Картометрический метод	0,10	-
1851	445875,12	1250552,44	445710,03	1250398,34	Картометрический метод	0,10	-
1852	445878,64	1250555,88	445743,73	1250429,73	Картометрический метод	0,10	-
1808	445878,95	1250556,19	-	-	Картометрический метод	1,00	-
1809	445792,73	1250661,43	-	-	Картометрический метод	1,00	-
1810	445791,93	1250661,02	-	-	Картометрический метод	0,10	-
1811	445781,52	1250655,79	-	-	Картометрический метод	0,10	-
1853	-	-	445781,87	1250466,00	Картометрический метод	0,10	-
1854	-	-	445827,76	1250508,65	Картометрический метод	0,10	-
1855	-	-	445875,12	1250552,44	Картометрический метод	0,10	-
1856	-	-	445878,64	1250555,88	Картометрический метод	0,10	-
1812	445769,04	1250647,43	445878,95	1250556,19	Картометрический метод	1,00	-
1857	445523,12	1250943,91	445790,16	1250664,56	Картометрический метод	0,10	-
1858	445520,73	1250942,63	445698,74	1250775,73	Картометрический метод	1,00	-
1859	445518,93	1250940,46	445646,57	1250832,30	Картометрический метод	1,00	-

Сведения о местоположении измененных (уточненных) границ объекта

1860	445518,13	1250935,40	445546,63	1250926,34	Картометрический метод	1,00	-
1861	445518,30	1250925,33	445523,12	1250943,91	Картометрический метод	0,10	-
1862	445514,55	1250908,65	445520,73	1250942,63	Картометрический метод	0,10	-
1863	445509,28	1250892,62	445518,93	1250940,46	Картометрический метод	0,10	-
1864	445503,65	1250877,06	445518,13	1250935,40	Картометрический метод	0,10	-
1865	445520,44	1250866,09	445518,30	1250925,33	Картометрический метод	0,10	-
1866	445532,74	1250857,21	445514,55	1250908,65	Картометрический метод	0,10	-
1867	445539,12	1250851,66	445509,28	1250892,62	Картометрический метод	0,10	-
1868	445545,33	1250846,18	445503,65	1250877,06	Картометрический метод	0,10	-
1869	445563,16	1250829,01	445520,44	1250866,09	Картометрический метод	0,10	-
1870	445578,60	1250813,42	445532,74	1250857,21	Картометрический метод	0,10	-
1871	445596,12	1250793,87	445539,12	1250851,66	Картометрический метод	0,10	-
1872	445607,14	1250781,90	445545,33	1250846,18	Картометрический метод	0,10	-
1873	445618,80	1250768,42	445563,16	1250829,01	Картометрический метод	0,10	-
1874	445631,89	1250753,76	445578,60	1250813,42	Картометрический метод	0,10	-
1875	445641,00	1250744,41	445596,12	1250793,87	Картометрический метод	0,10	-
1876	445646,28	1250739,26	445607,14	1250781,90	Картометрический метод	0,10	-
1877	445650,37	1250736,91	445618,80	1250768,42	Картометрический метод	0,10	-
1878	445656,01	1250734,37	445631,89	1250753,76	Картометрический метод	0,10	-
1879	445665,04	1250727,24	445641,00	1250744,41	Картометрический метод	0,10	-
1880	445676,24	1250717,46	445646,28	1250739,26	Картометрический метод	0,10	-
1881	445685,78	1250705,58	445650,37	1250736,91	Картометрический метод	0,10	-
1882	445697,25	1250689,22	445656,01	1250734,37	Картометрический метод	0,10	-
1883	445706,82	1250674,45	445665,04	1250727,24	Картометрический метод	0,10	-
1884	445717,96	1250658,28	445676,24	1250717,46	Картометрический метод	0,10	-
1885	445737,08	1250635,00	445685,78	1250705,58	Картометрический метод	0,10	-
1886	445741,26	1250630,31	445697,25	1250689,22	Картометрический метод	0,10	-
1887	445752,32	1250638,42	445706,82	1250674,45	Картометрический метод	0,10	-
1888	445766,71	1250650,89	445717,96	1250658,28	Картометрический метод	0,10	-
1889	445779,51	1250659,26	445737,08	1250635,00	Картометрический метод	0,10	-

Сведения о местоположении измененных (уточненных) границ объекта

1853	445790,16	1250664,56	-	-	Картометрический метод	0,10	-
1854	445698,74	1250775,73	-	-	Картометрический метод	1,00	-
1855	445646,57	1250832,30	-	-	Картометрический метод	1,00	-
1856	445546,63	1250926,34	-	-	Картометрический метод	1,00	-
1890	-	-	445741,26	1250630,31	Картометрический метод	0,10	-
1891	-	-	445752,32	1250638,42	Картометрический метод	0,10	-
1892	-	-	445766,71	1250650,89	Картометрический метод	0,10	-
1893	-	-	445779,51	1250659,26	Картометрический метод	0,10	-
1857	445523,12	1250943,91	445790,16	1250664,56	Картометрический метод	0,10	-
1894	445574,37	1250647,74	445525,26	1250580,41	Картометрический метод	0,10	-
1895	445576,22	1250650,37	445527,26	1250582,07	Картометрический метод	0,10	-
1896	445581,63	1250658,04	445550,99	1250615,50	Картометрический метод	0,10	-
1897	445581,78	1250658,26	445561,10	1250628,98	Картометрический метод	0,10	-
1898	445592,02	1250673,68	445574,37	1250647,74	Картометрический метод	0,10	-
1899	445599,82	1250685,65	445576,22	1250650,37	Картометрический метод	0,10	-
1900	445608,05	1250698,42	445581,63	1250658,04	Картометрический метод	0,10	-
1901	445617,32	1250713,31	445581,78	1250658,26	Картометрический метод	0,10	-
1902	445623,51	1250722,80	445592,02	1250673,68	Картометрический метод	0,10	-
1903	445636,61	1250742,70	445599,82	1250685,65	Картометрический метод	0,10	-
1904	445628,85	1250751,03	445608,05	1250698,42	Картометрический метод	0,10	-
1905	445615,70	1250765,69	445617,32	1250713,31	Картометрический метод	0,10	-
1906	445604,09	1250779,16	445623,51	1250722,80	Картометрический метод	0,10	-
1907	445593,12	1250791,11	445636,61	1250742,70	Картометрический метод	0,10	-
1908	445575,74	1250810,53	445628,85	1250751,03	Картометрический метод	0,10	-
1909	445560,26	1250826,06	445615,70	1250765,69	Картометрический метод	0,10	-
1910	445542,62	1250843,19	445604,09	1250779,16	Картометрический метод	0,10	-
1911	445530,23	1250854,08	445593,12	1250791,11	Картометрический метод	0,10	-
1912	445518,16	1250862,76	445575,74	1250810,53	Картометрический метод	0,10	-
1913	445502,32	1250872,94	445560,26	1250826,06	Картометрический метод	0,10	-

Сведения о местоположении измененных (уточненных) границ объекта

1914	445501,11	1250870,03	445542,62	1250843,19	Картометрический метод	0,10	-
1915	445497,06	1250861,51	445530,23	1250854,08	Картометрический метод	0,10	-
1916	445482,45	1250836,04	445518,16	1250862,76	Картометрический метод	0,10	-
1917	445466,41	1250812,21	445502,32	1250872,94	Картометрический метод	0,10	-
1918	445437,44	1250770,90	445501,11	1250870,03	Картометрический метод	0,10	-
1919	445414,81	1250735,57	445497,06	1250861,51	Картометрический метод	0,10	-
1920	445391,94	1250707,29	445482,45	1250836,04	Картометрический метод	0,10	-
1921	445400,28	1250699,65	445466,41	1250812,21	Картометрический метод	0,10	-
1922	445409,22	1250690,91	445437,44	1250770,90	Картометрический метод	0,10	-
1923	445420,74	1250679,08	445414,81	1250735,57	Картометрический метод	0,10	-
1924	445430,29	1250669,92	445391,94	1250707,29	Картометрический метод	0,10	-
1925	445455,66	1250645,65	445400,28	1250699,65	Картометрический метод	0,10	-
1926	445469,35	1250632,79	445409,22	1250690,91	Картометрический метод	0,10	-
1927	445469,50	1250632,63	445420,74	1250679,08	Картометрический метод	0,10	-
1928	445473,93	1250628,23	445430,29	1250669,92	Картометрический метод	0,10	-
1929	445504,11	1250600,20	445455,66	1250645,65	Картометрический метод	0,10	-
1890	445525,26	1250580,41	-	-	Картометрический метод	0,10	-
1891	445527,26	1250582,07	-	-	Картометрический метод	0,10	-
1892	445550,99	1250615,50	-	-	Картометрический метод	0,10	-
1893	445561,10	1250628,98	-	-	Картометрический метод	0,10	-
1930	-	-	445469,35	1250632,79	Картометрический метод	0,10	-
1931	-	-	445469,50	1250632,63	Картометрический метод	0,10	-
1932	-	-	445473,93	1250628,23	Картометрический метод	0,10	-
1933	-	-	445504,11	1250600,20	Картометрический метод	0,10	-
1894	445574,37	1250647,74	445525,26	1250580,41	Картометрический метод	0,10	-
1934	445948,55	1250056,29	445978,56	1250016,69	Картометрический метод	0,50	-
1935	445936,45	1250064,87	445978,90	1250023,54	Картометрический метод	0,50	-
1936	445923,81	1250080,47	445972,32	1250040,63	Картометрический метод	0,10	-
1937	445910,28	1250095,02	445965,97	1250047,72	Картометрический метод	0,10	-

Сведения о местоположении измененных (уточненных) границ объекта

1938	445880,54	1250129,55	445948,55	1250056,29	Картометрический метод	0,10	-
1939	445863,57	1250151,61	445936,45	1250064,87	Картометрический метод	0,10	-
1940	445852,62	1250166,19	445923,81	1250080,47	Картометрический метод	0,10	-
1941	445852,00	1250171,79	445910,28	1250095,02	Картометрический метод	0,10	-
1942	445808,60	1250138,82	445880,54	1250129,55	Картометрический метод	0,10	-
1943	445761,23	1250101,26	445863,57	1250151,61	Картометрический метод	0,10	-
1944	445714,66	1250063,80	445852,62	1250166,19	Картометрический метод	0,10	-
1945	445700,24	1250052,07	445852,00	1250171,79	Картометрический метод	0,10	-
1946	445677,70	1250030,70	445808,60	1250138,82	Картометрический метод	0,10	-
1947	445654,29	1250011,31	445761,23	1250101,26	Картометрический метод	0,10	-
1948	445637,97	1249993,96	445714,66	1250063,80	Картометрический метод	0,10	-
1949	445618,52	1249970,91	445700,24	1250052,07	Картометрический метод	0,10	-
1950	445614,63	1249966,21	445677,70	1250030,70	Картометрический метод	0,10	-
1951	445632,06	1249966,43	445654,29	1250011,31	Картометрический метод	0,10	-
1952	445661,64	1249969,33	445637,97	1249993,96	Картометрический метод	0,10	-
1953	445707,10	1249975,03	445618,52	1249970,91	Картометрический метод	0,50	-
1954	445734,56	1249978,68	445614,63	1249966,21	Картометрический метод	0,50	-
1955	445745,71	1249979,28	445632,06	1249966,43	Картометрический метод	0,50	-
1956	445784,43	1249985,75	445661,64	1249969,33	Картометрический метод	0,50	-
1957	445849,44	1249995,71	445707,10	1249975,03	Картометрический метод	0,50	-
1958	445935,50	1250009,20	445734,56	1249978,68	Картометрический метод	0,50	-
1930	445978,56	1250016,69	-	-	Картометрический метод	0,50	-
1931	445978,90	1250023,54	-	-	Картометрический метод	0,50	-
1932	445972,32	1250040,63	-	-	Картометрический метод	0,10	-
1933	445965,97	1250047,72	-	-	Картометрический метод	0,10	-
1959	-	-	445745,71	1249979,28	Картометрический метод	0,50	-
1960	-	-	445784,43	1249985,75	Картометрический метод	0,50	-
1961	-	-	445849,44	1249995,71	Картометрический метод	0,50	-
1962	-	-	445935,50	1250009,20	Картометрический метод	0,50	-
1934	445948,55	1250056,29	445978,56	1250016,69	Картометрический метод	0,50	-

Сведения о местоположении измененных (уточненных) границ объекта

1963	445793,60	1250262,50	445851,29	1250178,16	Картометрический метод	0,10	-
1964	445774,11	1250282,25	445850,64	1250184,05	Картометрический метод	0,10	-
1965	445766,30	1250289,15	445851,04	1250196,99	Картометрический метод	0,10	-
1966	445743,77	1250311,78	445816,75	1250236,65	Картометрический метод	0,10	-
1967	445717,18	1250340,87	445793,60	1250262,50	Картометрический метод	0,10	-
1968	445699,24	1250361,13	445774,11	1250282,25	Картометрический метод	0,10	-
1969	445690,64	1250373,34	445766,30	1250289,15	Картометрический метод	0,10	-
1970	445677,61	1250361,16	445743,77	1250311,78	Картометрический метод	0,10	-
1971	445643,66	1250327,29	445717,18	1250340,87	Картометрический метод	0,10	-
1972	445605,25	1250287,34	445699,24	1250361,13	Картометрический метод	0,10	-
1973	445568,35	1250248,89	445690,64	1250373,34	Картометрический метод	0,10	-
1974	445536,64	1250217,11	445677,61	1250361,16	Картометрический метод	0,10	-
1975	445512,54	1250193,60	445643,66	1250327,29	Картометрический метод	0,10	-
1976	445495,64	1250177,24	445605,25	1250287,34	Картометрический метод	0,10	-
1977	445475,27	1250158,52	445568,35	1250248,89	Картометрический метод	0,10	-
1978	445430,41	1250120,06	445536,64	1250217,11	Картометрический метод	0,10	-
1979	445382,56	1250079,81	445512,54	1250193,60	Картометрический метод	0,10	-
1980	445354,57	1250055,73	445495,64	1250177,24	Картометрический метод	0,10	-
1981	445342,00	1250043,93	445475,27	1250158,52	Картометрический метод	0,10	-
1982	445340,58	1250034,74	445430,41	1250120,06	Картометрический метод	0,10	-
1983	445338,75	1250026,29	445382,56	1250079,81	Картометрический метод	0,10	-
1984	445353,13	1250024,02	445354,57	1250055,73	Картометрический метод	0,10	-
1985	445376,12	1250019,73	445342,00	1250043,93	Картометрический метод	0,10	-
1986	445399,75	1250010,57	445340,58	1250034,74	Картометрический метод	0,50	-
1987	445434,29	1250000,13	445338,75	1250026,29	Картометрический метод	0,50	-
1988	445469,76	1249991,03	445353,13	1250024,02	Картометрический метод	0,50	-
1989	445477,14	1250019,77	445376,12	1250019,73	Картометрический метод	0,50	-
1990	445499,80	1250039,27	445399,75	1250010,57	Картометрический метод	0,50	-
1991	445501,84	1250041,28	445434,29	1250000,13	Картометрический метод	0,50	-

Сведения о местоположении измененных (уточненных) границ объекта

1992	445503,94	1250042,84	445469,76	1249991,03	Картометрический метод	0,50	-
1993	445511,91	1250034,89	445477,14	1250019,77	Картометрический метод	0,10	-
1994	445517,66	1250030,70	445499,80	1250039,27	Картометрический метод	0,10	-
1995	445536,06	1250048,20	445501,84	1250041,28	Картометрический метод	0,10	-
1996	445549,73	1250035,74	445503,94	1250042,84	Картометрический метод	0,10	-
1997	445555,23	1250046,06	445511,91	1250034,89	Картометрический метод	0,10	-
1998	445577,05	1250046,79	445517,66	1250030,70	Картометрический метод	0,10	-
1999	445577,02	1250048,99	445536,06	1250048,20	Картометрический метод	0,10	-
2000	445605,92	1250049,36	445549,73	1250035,74	Картометрический метод	0,10	-
2001	445607,34	1250036,81	445555,23	1250046,06	Картометрический метод	0,10	-
2002	445609,30	1250019,52	445577,05	1250046,79	Картометрический метод	1,00	-
2003	445625,25	1250020,87	445577,02	1250048,99	Картометрический метод	1,00	-
2004	445628,00	1250000,24	445605,92	1250049,36	Картометрический метод	1,00	-
2005	445632,41	1249995,39	445607,34	1250036,81	Картометрический метод	0,10	-
2006	445650,86	1250014,96	445609,30	1250019,52	Картометрический метод	0,10	-
2007	445674,39	1250034,45	445625,25	1250020,87	Картометрический метод	0,10	-
2008	445696,94	1250055,82	445628,00	1250000,24	Картометрический метод	0,10	-
2009	445711,52	1250067,69	445632,41	1249995,39	Картометрический метод	1,00	-
2010	445758,11	1250105,16	445650,86	1250014,96	Картометрический метод	0,10	-
2011	445805,53	1250142,76	445674,39	1250034,45	Картометрический метод	0,10	-
2012	445849,67	1250176,59	445696,94	1250055,82	Картометрический метод	0,10	-
1959	445851,29	1250178,16	-	-	Картометрический метод	0,10	-
1960	445850,64	1250184,05	-	-	Картометрический метод	0,10	-
1961	445851,04	1250196,99	-	-	Картометрический метод	0,10	-
1962	445816,75	1250236,65	-	-	Картометрический метод	0,10	-
2013	-	-	445711,52	1250067,69	Картометрический метод	0,10	-
2014	-	-	445758,11	1250105,16	Картометрический метод	0,10	-
2015	-	-	445805,53	1250142,76	Картометрический метод	0,10	-
2016	-	-	445849,67	1250176,59	Картометрический метод	0,10	-
1963	445793,60	1250262,50	445851,29	1250178,16	Картометрический метод	0,10	-

Сведения о местоположении измененных (уточненных) границ объекта

2017	445680,31	1250387,52	445601,64	1250290,80	Картометрический метод	0,10	-
2018	445659,29	1250413,21	445640,09	1250330,79	Картометрический метод	0,10	-
2019	445639,25	1250436,92	445674,14	1250364,75	Картометрический метод	0,10	-
2020	445620,97	1250458,47	445687,73	1250377,47	Картометрический метод	0,10	-
2021	445600,41	1250481,54	445680,31	1250387,52	Картометрический метод	0,10	-
2022	445600,17	1250481,80	445659,29	1250413,21	Картометрический метод	0,10	-
2023	445571,87	1250515,43	445639,25	1250436,92	Картометрический метод	0,10	-
2024	445557,91	1250534,16	445620,97	1250458,47	Картометрический метод	0,10	-
2025	445535,38	1250562,86	445600,41	1250481,54	Картометрический метод	0,10	-
2026	445531,45	1250567,32	445600,17	1250481,80	Картометрический метод	0,10	-
2027	445529,77	1250565,28	445571,87	1250515,43	Картометрический метод	0,10	-
2028	445503,39	1250534,04	445557,91	1250534,16	Картометрический метод	0,10	-
2029	445468,65	1250494,18	445535,38	1250562,86	Картометрический метод	0,10	-
2030	445438,44	1250461,63	445531,45	1250567,32	Картометрический метод	0,10	-
2031	445388,30	1250406,36	445529,77	1250565,28	Картометрический метод	0,10	-
2032	445328,62	1250342,63	445503,39	1250534,04	Картометрический метод	0,10	-
2033	445297,10	1250306,90	445468,65	1250494,18	Картометрический метод	0,10	-
2034	445255,79	1250260,80	445438,44	1250461,63	Картометрический метод	0,10	-
2035	445220,40	1250221,08	445388,30	1250406,36	Картометрический метод	0,10	-
2036	445199,31	1250198,04	445328,62	1250342,63	Картометрический метод	0,10	-
2037	445175,48	1250171,69	445297,10	1250306,90	Картометрический метод	0,10	-
2038	445164,98	1250160,04	445255,79	1250260,80	Картометрический метод	0,10	-
2039	445175,69	1250146,81	445220,40	1250221,08	Картометрический метод	0,10	-
2040	445213,39	1250103,90	445199,31	1250198,04	Картометрический метод	0,10	-
2041	445213,85	1250103,39	445175,48	1250171,69	Картометрический метод	0,10	-
2042	445222,85	1250091,11	445164,98	1250160,04	Картометрический метод	0,10	-
2043	445239,78	1250068,50	445175,69	1250146,81	Картометрический метод	0,10	-
2044	445261,74	1250039,91	445213,39	1250103,90	Картометрический метод	0,10	-
2045	445280,52	1250026,70	445213,85	1250103,39	Картометрический метод	0,10	-

Сведения о местоположении измененных (уточненных) границ объекта

2046	445292,86	1250022,29	445222,85	1250091,11	Картометрический метод	0,10	-
2047	445306,93	1250022,29	445239,78	1250068,50	Картометрический метод	0,10	-
2048	445319,49	1250027,40	445261,74	1250039,91	Картометрический метод	0,10	-
2049	445328,44	1250037,90	445280,52	1250026,70	Картометрический метод	0,50	-
2050	445338,07	1250047,09	445292,86	1250022,29	Картометрический метод	0,50	-
2051	445351,23	1250059,45	445306,93	1250022,29	Картометрический метод	0,50	-
2052	445379,32	1250083,62	445319,49	1250027,40	Картометрический метод	0,50	-
2053	445427,17	1250123,87	445328,44	1250037,90	Картометрический метод	0,50	-
2054	445471,95	1250162,26	445338,07	1250047,09	Картометрический метод	0,10	-
2055	445492,21	1250180,88	445351,23	1250059,45	Картометрический метод	0,10	-
2056	445509,06	1250197,19	445379,32	1250083,62	Картометрический метод	0,10	-
2057	445533,12	1250220,67	445427,17	1250123,87	Картометрический метод	0,10	-
2058	445564,78	1250252,39	445471,95	1250162,26	Картометрический метод	0,10	-
2013	445601,64	1250290,80	-	-	Картометрический метод	0,10	-
2014	445640,09	1250330,79	-	-	Картометрический метод	0,10	-
2015	445674,14	1250364,75	-	-	Картометрический метод	0,10	-
2016	445687,73	1250377,47	-	-	Картометрический метод	0,10	-
2059	-	-	445492,21	1250180,88	Картометрический метод	0,10	-
2060	-	-	445509,06	1250197,19	Картометрический метод	0,10	-
2061	-	-	445533,12	1250220,67	Картометрический метод	0,10	-
2062	-	-	445564,78	1250252,39	Картометрический метод	0,10	-
2017	445680,31	1250387,52	445601,64	1250290,80	Картометрический метод	0,10	-
2063	445435,18	1250465,34	445293,37	1250310,23	Картометрический метод	0,10	-
2064	445464,93	1250497,52	445324,90	1250345,97	Картометрический метод	0,10	-
2065	445499,59	1250537,30	445384,69	1250409,80	Картометрический метод	0,10	-
2066	445525,95	1250568,50	445408,43	1250436,16	Картометрический метод	0,10	-
2067	445528,09	1250571,14	445435,18	1250465,34	Картометрический метод	0,10	-
2068	445522,38	1250577,62	445464,93	1250497,52	Картометрический метод	0,10	-
2069	445501,38	1250597,28	445499,59	1250537,30	Картометрический метод	0,10	-

Сведения о местоположении измененных (уточненных) границ объекта

2070	445471,16	1250625,35	445525,95	1250568,50	Картометрический метод	0,10	-
2071	445466,68	1250629,79	445528,09	1250571,14	Картометрический метод	0,10	-
2072	445466,61	1250629,87	445522,38	1250577,62	Картометрический метод	0,10	-
2073	445452,91	1250642,75	445501,38	1250597,28	Картометрический метод	0,10	-
2074	445427,53	1250667,03	445471,16	1250625,35	Картометрический метод	0,10	-
2075	445417,92	1250676,24	445466,68	1250629,79	Картометрический метод	0,10	-
2076	445406,39	1250688,08	445466,61	1250629,87	Картометрический метод	0,10	-
2077	445397,49	1250696,79	445452,91	1250642,75	Картометрический метод	0,10	-
2078	445389,43	1250704,18	445427,53	1250667,03	Картометрический метод	0,10	-
2079	445388,57	1250703,11	445417,92	1250676,24	Картометрический метод	0,10	-
2080	445364,23	1250675,58	445406,39	1250688,08	Картометрический метод	0,10	-
2081	445328,07	1250630,25	445397,49	1250696,79	Картометрический метод	0,10	-
2082	445301,12	1250595,51	445389,43	1250704,18	Картометрический метод	0,10	-
2083	445262,02	1250543,97	445388,57	1250703,11	Картометрический метод	0,10	-
2084	445233,63	1250504,34	445364,23	1250675,58	Картометрический метод	0,10	-
2085	445207,95	1250470,48	445328,07	1250630,25	Картометрический метод	0,10	-
2086	445192,08	1250451,07	445301,12	1250595,51	Картометрический метод	0,10	-
2087	445170,67	1250426,33	445262,02	1250543,97	Картометрический метод	0,10	-
2088	445142,38	1250395,85	445233,63	1250504,34	Картометрический метод	0,10	-
2089	445110,46	1250361,97	445207,95	1250470,48	Картометрический метод	0,10	-
2090	445091,82	1250343,23	445192,08	1250451,07	Картометрический метод	0,10	-
2091	445053,93	1250307,30	445170,67	1250426,33	Картометрический метод	0,10	-
2092	445049,02	1250302,66	445142,38	1250395,85	Картометрический метод	0,10	-
2093	445054,90	1250296,78	445110,46	1250361,97	Картометрический метод	0,10	-
2094	445068,70	1250281,72	445091,82	1250343,23	Картометрический метод	0,10	-
2095	445081,77	1250266,27	445053,93	1250307,30	Картометрический метод	0,10	-
2096	445106,88	1250233,61	445049,02	1250302,66	Картометрический метод	0,10	-
2097	445107,13	1250233,35	445054,90	1250296,78	Картометрический метод	0,10	-
2098	445140,86	1250189,87	445068,70	1250281,72	Картометрический метод	0,10	-
2099	445161,80	1250163,98	445081,77	1250266,27	Картометрический метод	0,10	-

Сведения о местоположении измененных (уточненных) границ объекта

2100	445171,77	1250175,04	445106,88	1250233,61	Картометрический метод	0,10	-
2101	445195,61	1250201,40	445107,13	1250233,35	Картометрический метод	0,10	-
2102	445216,68	1250224,43	445140,86	1250189,87	Картометрический метод	0,10	-
2103	445252,06	1250264,13	445161,80	1250163,98	Картометрический метод	0,10	-
2059	445293,37	1250310,23	-	-	Картометрический метод	0,10	-
2060	445324,90	1250345,97	-	-	Картометрический метод	0,10	-
2061	445384,69	1250409,80	-	-	Картометрический метод	0,10	-
2062	445408,43	1250436,16	-	-	Картометрический метод	0,10	-
2104	-	-	445171,77	1250175,04	Картометрический метод	0,10	-
2105	-	-	445195,61	1250201,40	Картометрический метод	0,10	-
2106	-	-	445216,68	1250224,43	Картометрический метод	0,10	-
2107	-	-	445252,06	1250264,13	Картометрический метод	0,10	-
2063	445435,18	1250465,34	445293,37	1250310,23	Картометрический метод	0,10	-
2108	445164,44	1249405,75	445191,27	1249220,94	Картометрический метод	2,50	-
2109	445210,93	1249434,06	445177,97	1249266,30	Картометрический метод	1,00	-
2110	445270,93	1249471,46	445147,12	1249341,52	Картометрический метод	1,00	-
2111	445302,63	1249491,75	445125,14	1249384,20	Картометрический метод	1,00	-
2112	445333,90	1249513,72	445164,44	1249405,75	Картометрический метод	1,00	-
2113	445364,75	1249535,27	445210,93	1249434,06	Картометрический метод	1,00	-
2114	445400,48	1249559,02	445270,93	1249471,46	Картометрический метод	1,00	-
2115	445589,67	1249685,06	445302,63	1249491,75	Картометрический метод	1,00	-
2116	445573,92	1249711,90	445333,90	1249513,72	Картометрический метод	1,00	-
2117	445543,76	1249762,41	445364,75	1249535,27	Картометрический метод	1,00	-
2118	445497,30	1249839,36	445400,48	1249559,02	Картометрический метод	1,00	-
2119	445492,03	1249853,91	445589,67	1249685,06	Картометрический метод	1,00	-
2120	445488,82	1249848,72	445573,92	1249711,90	Картометрический метод	0,10	-
2121	445481,79	1249841,38	445543,76	1249762,41	Картометрический метод	0,10	-
2122	445473,18	1249836,50	445497,30	1249839,36	Картометрический метод	0,10	-
2123	445458,34	1249830,89	445492,03	1249853,91	Картометрический метод	0,10	-

Сведения о местоположении измененных (уточненных) границ объекта

2124	445435,38	1249825,18	445488,82	1249848,72	Картометрический метод	0,10	-
2125	445424,02	1249822,03	445481,79	1249841,38	Картометрический метод	0,10	-
2126	445410,33	1249817,00	445473,18	1249836,50	Картометрический метод	0,10	-
2127	445395,64	1249810,63	445458,34	1249830,89	Картометрический метод	0,10	-
2128	445370,15	1249799,60	445435,38	1249825,18	Картометрический метод	0,10	-
2129	445334,01	1249784,69	445424,02	1249822,03	Картометрический метод	0,10	-
2130	445320,90	1249776,40	445410,33	1249817,00	Картометрический метод	0,10	-
2131	445298,45	1249760,56	445395,64	1249810,63	Картометрический метод	0,10	-
2132	445255,16	1249727,18	445370,15	1249799,60	Картометрический метод	0,10	-
2133	445227,56	1249704,15	445334,01	1249784,69	Картометрический метод	0,10	-
2134	445208,86	1249690,43	445320,90	1249776,40	Картометрический метод	0,10	-
2135	445197,97	1249678,00	445298,45	1249760,56	Картометрический метод	0,10	-
2136	445188,39	1249666,15	445255,16	1249727,18	Картометрический метод	0,10	-
2137	445170,55	1249653,94	445227,56	1249704,15	Картометрический метод	0,10	-
2138	445129,90	1249629,99	445208,86	1249690,43	Картометрический метод	0,10	-
2139	445101,62	1249612,15	445197,97	1249678,00	Картометрический метод	0,10	-
2140	445087,91	1249602,94	445188,39	1249666,15	Картометрический метод	0,10	-
2141	445067,66	1249592,95	445170,55	1249653,94	Картометрический метод	0,10	-
2142	445054,29	1249587,83	445129,90	1249629,99	Картометрический метод	0,10	-
2143	445025,24	1249575,73	445101,62	1249612,15	Картометрический метод	0,10	-
2144	444978,78	1249556,50	445087,91	1249602,94	Картометрический метод	0,10	-
2145	444964,81	1249551,38	445067,66	1249592,95	Картометрический метод	0,10	-
2146	444960,05	1249548,66	445054,29	1249587,83	Картометрический метод	0,10	-
2147	444951,87	1249540,77	445025,24	1249575,73	Картометрический метод	0,10	-
2148	444947,78	1249535,86	444978,78	1249556,50	Картометрический метод	0,10	-
2149	444939,21	1249528,74	444964,81	1249551,38	Картометрический метод	0,10	-
2150	444918,55	1249507,42	444960,05	1249548,66	Картометрический метод	0,10	-
2151	444906,62	1249497,55	444951,87	1249540,77	Картометрический метод	0,10	-
2152	444901,67	1249490,67	444947,78	1249535,86	Картометрический метод	0,10	-
2153	444898,02	1249493,29	444939,21	1249528,74	Картометрический метод	0,10	-

Сведения о местоположении измененных (уточненных) границ объекта

2154	444903,30	1249500,64	444918,55	1249507,42	Картометрический метод	0,10	-
2155	444915,49	1249510,68	444906,62	1249497,55	Картометрический метод	0,10	-
2156	444936,15	1249532,05	444901,67	1249490,67	Картометрический метод	0,10	-
2157	444944,59	1249539,06	444898,02	1249493,29	Картометрический метод	0,10	-
2158	444948,57	1249543,84	444903,30	1249500,64	Картометрический метод	0,10	-
2159	444957,33	1249552,28	444915,49	1249510,68	Картометрический метод	0,10	-
2160	444962,90	1249555,47	444936,15	1249532,05	Картометрический метод	0,10	-
2161	444977,15	1249560,69	444944,59	1249539,06	Картометрический метод	0,10	-
2162	445023,51	1249579,89	444948,57	1249543,84	Картометрический метод	0,10	-
2163	445052,62	1249592,01	444957,33	1249552,28	Картометрический метод	0,10	-
2164	445065,85	1249597,08	444962,90	1249555,47	Картометрический метод	0,10	-
2165	445085,66	1249606,84	444977,15	1249560,69	Картометрический метод	0,10	-
2166	445099,17	1249615,92	445023,51	1249579,89	Картометрический метод	0,10	-
2167	445127,55	1249633,83	445052,62	1249592,01	Картометрический метод	0,10	-
2168	445161,76	1249653,98	445065,85	1249597,08	Картометрический метод	0,10	-
2169	445156,56	1249661,65	445085,66	1249606,84	Картометрический метод	0,10	-
2170	445148,69	1249673,46	445099,17	1249615,92	Картометрический метод	0,10	-
2171	445141,57	1249683,58	445127,55	1249633,83	Картометрический метод	0,10	-
2172	445137,42	1249692,21	445161,76	1249653,98	Картометрический метод	0,10	-
2173	445118,13	1249728,93	445156,56	1249661,65	Картометрический метод	0,10	-
2174	445057,62	1249840,21	445148,69	1249673,46	Картометрический метод	0,10	-
2175	445054,10	1249839,46	445141,57	1249683,58	Картометрический метод	0,10	-
2176	445042,78	1249841,74	445137,42	1249692,21	Картометрический метод	0,10	-
2177	444993,00	1249814,15	445118,13	1249728,93	Картометрический метод	0,10	-
2178	444944,27	1249790,59	445057,62	1249840,21	Картометрический метод	0,10	-
2179	444900,39	1249779,82	445054,10	1249839,46	Картометрический метод	0,50	-
2180	444889,50	1249775,58	445042,78	1249841,74	Картометрический метод	0,50	-
2181	444877,45	1249775,62	444993,00	1249814,15	Картометрический метод	0,50	-
2182	444866,66	1249775,35	444944,27	1249790,59	Картометрический метод	0,50	-
2183	444838,70	1249770,20	444900,39	1249779,82	Картометрический метод	0,50	-

Сведения о местоположении измененных (уточненных) границ объекта

2184	444816,77	1249771,19	444889,50	1249775,58	Картометрический метод	0,50	-
2185	444802,92	1249771,37	444877,45	1249775,62	Картометрический метод	0,50	-
2186	444766,81	1249771,20	444866,66	1249775,35	Картометрический метод	0,50	-
2187	444737,99	1249772,94	444838,70	1249770,20	Картометрический метод	0,50	-
2188	444691,83	1249778,16	444816,77	1249771,19	Картометрический метод	0,50	-
2189	444682,54	1249779,81	444802,92	1249771,37	Картометрический метод	0,50	-
2190	444579,41	1249789,59	444766,81	1249771,20	Картометрический метод	0,50	-
2191	444574,36	1249788,96	444737,99	1249772,94	Картометрический метод	0,50	-
2192	444551,70	1249791,92	444691,83	1249778,16	Картометрический метод	0,50	-
2193	444547,89	1249790,06	444682,54	1249779,81	Картометрический метод	0,50	-
2194	444544,79	1249784,64	444579,41	1249789,59	Картометрический метод	0,50	-
2195	444541,77	1249775,09	444574,36	1249788,96	Картометрический метод	0,50	-
2196	444542,40	1249759,24	444551,70	1249791,92	Картометрический метод	0,50	-
2197	444547,47	1249693,32	444547,89	1249790,06	Картометрический метод	0,50	-
2198	444550,85	1249656,55	444544,79	1249784,64	Картометрический метод	0,50	-
2199	444553,54	1249625,38	444541,77	1249775,09	Картометрический метод	1,00	-
2200	444560,50	1249624,09	444542,40	1249759,24	Картометрический метод	1,00	-
2201	444577,42	1249616,94	444547,47	1249693,32	Картометрический метод	1,00	-
2202	444588,31	1249608,99	444550,85	1249656,55	Картометрический метод	1,00	-
2203	444601,81	1249590,51	444553,54	1249625,38	Картометрический метод	0,10	-
2204	444611,58	1249576,65	444560,50	1249624,09	Картометрический метод	0,10	-
2205	444623,26	1249561,67	444577,42	1249616,94	Картометрический метод	0,10	-
2206	444633,88	1249540,71	444588,31	1249608,99	Картометрический метод	0,10	-
2207	444649,67	1249474,84	444601,81	1249590,51	Картометрический метод	0,10	-
2208	444660,49	1249432,26	444611,58	1249576,65	Картометрический метод	0,10	-
2209	444671,67	1249394,69	444623,26	1249561,67	Картометрический метод	0,10	-
2210	444680,86	1249371,21	444633,88	1249540,71	Картометрический метод	0,10	-
2211	444687,87	1249353,51	444649,67	1249474,84	Картометрический метод	0,10	-
2212	444692,97	1249336,63	444660,49	1249432,26	Картометрический метод	0,10	-
2213	444710,68	1249293,86	444671,67	1249394,69	Картометрический метод	0,10	-

Сведения о местоположении измененных (уточненных) границ объекта

2214	444717,14	1249287,03	444680,86	1249371,21	Картометрический метод	0,10	-
2215	444729,04	1249278,82	444687,87	1249353,51	Картометрический метод	0,10	-
2216	444753,58	1249254,22	444692,97	1249336,63	Картометрический метод	0,10	-
2217	444781,80	1249219,69	444710,68	1249293,86	Картометрический метод	0,10	-
2218	444809,32	1249183,58	444717,14	1249287,03	Картометрический метод	0,10	-
2219	444817,24	1249174,94	444729,04	1249278,82	Картометрический метод	0,10	-
2220	444821,82	1249171,56	444753,58	1249254,22	Картометрический метод	0,10	-
2221	444831,94	1249167,41	444781,80	1249219,69	Картометрический метод	0,10	-
2222	444840,43	1249163,51	444809,32	1249183,58	Картометрический метод	0,10	-
2223	444849,52	1249160,51	444817,24	1249174,94	Картометрический метод	0,10	-
2224	444857,60	1249159,31	444821,82	1249171,56	Картометрический метод	0,10	-
2225	445012,46	1249167,64	444831,94	1249167,41	Картометрический метод	0,10	-
2226	445062,32	1249196,87	444840,43	1249163,51	Картометрический метод	1,00	-
2104	445191,27	1249220,94	-	-	Картометрический метод	2,50	-
2105	445177,97	1249266,30	-	-	Картометрический метод	1,00	-
2106	445147,12	1249341,52	-	-	Картометрический метод	1,00	-
2107	445125,14	1249384,20	-	-	Картометрический метод	1,00	-
2227	-	-	444849,52	1249160,51	Картометрический метод	1,00	-
2228	-	-	444857,60	1249159,31	Картометрический метод	2,50	-
2229	-	-	445012,46	1249167,64	Картометрический метод	2,50	-
2230	-	-	445062,32	1249196,87	Картометрический метод	2,50	-
2108	445164,44	1249405,75	445191,27	1249220,94	Картометрический метод	2,50	-
2231	445478,06	1249846,17	445434,24	1249829,53	Картометрический метод	0,10	-
2232	445484,08	1249852,45	445456,95	1249835,18	Картометрический метод	0,10	-
2233	445487,73	1249858,20	445465,94	1249838,78	Картометрический метод	0,10	-
2234	445490,09	1249866,31	445470,22	1249841,72	Картометрический метод	0,10	-
2235	445485,12	1249885,14	445478,06	1249846,17	Картометрический метод	0,10	-
2236	445477,02	1249925,93	445484,08	1249852,45	Картометрический метод	0,10	-
2237	445470,63	1249953,53	445487,73	1249858,20	Картометрический метод	0,10	-

Сведения о местоположении измененных (уточненных) границ объекта

2238	445467,67	1249962,91	445490,09	1249866,31	Картометрический метод	0,10	-
2239	445464,39	1249966,85	445485,12	1249885,14	Картометрический метод	0,10	-
2240	445448,17	1249972,91	445477,02	1249925,93	Картометрический метод	0,10	-
2241	445420,32	1249981,95	445470,63	1249953,53	Картометрический метод	0,50	-
2242	445360,60	1249999,99	445467,67	1249962,91	Картометрический метод	0,50	-
2243	445334,76	1250004,33	445464,39	1249966,85	Картометрический метод	0,50	-
2244	445317,74	1250004,37	445448,17	1249972,91	Картометрический метод	0,50	-
2245	445316,37	1250002,09	445420,32	1249981,95	Картометрический метод	0,50	-
2246	445313,99	1250002,18	445360,60	1249999,99	Картометрический метод	0,50	-
2247	445311,52	1250004,13	445334,76	1250004,33	Картометрический метод	0,50	-
2248	445298,79	1249999,72	445317,74	1250004,37	Картометрический метод	0,50	-
2249	445289,53	1249996,16	445316,37	1250002,09	Картометрический метод	0,50	-
2250	445267,77	1249986,08	445313,99	1250002,18	Картометрический метод	0,50	-
2251	445229,74	1249963,45	445311,52	1250004,13	Картометрический метод	0,50	-
2252	445130,63	1249898,15	445298,79	1249999,72	Картометрический метод	0,50	-
2253	445129,72	1249894,96	445289,53	1249996,16	Картометрический метод	0,50	-
2254	445127,92	1249892,19	445267,77	1249986,08	Картометрический метод	0,50	-
2255	445111,64	1249883,35	445229,74	1249963,45	Картометрический метод	0,50	-
2256	445074,52	1249859,01	445130,63	1249898,15	Картометрический метод	0,50	-
2257	445067,53	1249852,99	445129,72	1249894,96	Картометрический метод	0,50	-
2258	445064,48	1249842,51	445127,92	1249892,19	Картометрический метод	0,50	-
2259	445122,10	1249731,05	445111,64	1249883,35	Картометрический метод	0,50	-
2260	445141,44	1249694,23	445074,52	1249859,01	Картометрический метод	0,50	-
2261	445145,47	1249685,87	445067,53	1249852,99	Картометрический метод	0,50	-
2262	445152,41	1249676,00	445064,48	1249842,51	Картометрический метод	0,50	-
2263	445165,65	1249656,27	445122,10	1249731,05	Картометрический метод	0,10	-
2264	445168,18	1249657,71	445141,44	1249694,23	Картометрический метод	0,10	-
2265	445185,31	1249669,50	445145,47	1249685,87	Картометрический метод	0,10	-
2266	445194,53	1249680,90	445152,41	1249676,00	Картометрический метод	0,10	-
2267	445205,80	1249693,76	445165,65	1249656,27	Картометрический метод	0,10	-

Сведения о местоположении измененных (уточненных) границ объекта

2268	445224,79	1249707,69	445168,18	1249657,71	Картометрический метод	0,10	-
2269	445248,03	1249727,10	445185,31	1249669,50	Картометрический метод	0,10	-
2270	445243,22	1249732,74	445194,53	1249680,90	Картометрический метод	0,10	-
2271	445242,06	1249733,90	445205,80	1249693,76	Картометрический метод	0,10	-
2272	445212,27	1249779,43	445224,79	1249707,69	Картометрический метод	0,10	-
2273	445205,27	1249791,15	445248,03	1249727,10	Картометрический метод	1,00	-
2274	445197,22	1249804,78	445243,22	1249732,74	Картометрический метод	1,00	-
2275	445191,11	1249815,14	445242,06	1249733,90	Картометрический метод	1,00	-
2276	445191,27	1249817,03	445212,27	1249779,43	Картометрический метод	1,00	-
2277	445181,88	1249832,88	445205,27	1249791,15	Картометрический метод	1,00	-
2278	445192,45	1249839,01	445197,22	1249804,78	Картометрический метод	1,00	-
2279	445191,80	1249840,36	445191,11	1249815,14	Картометрический метод	1,00	-
2280	445189,56	1249845,30	445191,27	1249817,03	Картометрический метод	1,00	-
2281	445178,75	1249869,23	445181,88	1249832,88	Картометрический метод	1,00	-
2282	445174,67	1249878,64	445192,45	1249839,01	Картометрический метод	1,00	-
2283	445164,00	1249900,87	445191,80	1249840,36	Картометрический метод	1,00	-
2284	445195,18	1249919,95	445189,56	1249845,30	Картометрический метод	1,00	-
2285	445195,66	1249919,47	445178,75	1249869,23	Картометрический метод	1,00	-
2286	445199,82	1249912,31	445174,67	1249878,64	Картометрический метод	1,00	-
2287	445202,82	1249907,42	445164,00	1249900,87	Картометрический метод	1,00	-
2288	445208,57	1249901,71	445195,18	1249919,95	Картометрический метод	1,00	-
2289	445224,14	1249887,27	445195,66	1249919,47	Картометрический метод	1,00	-
2290	445229,76	1249878,51	445199,82	1249912,31	Картометрический метод	1,00	-
2291	445257,98	1249834,56	445202,82	1249907,42	Картометрический метод	1,00	-
2292	445260,89	1249830,02	445208,57	1249901,71	Картометрический метод	1,00	-
2293	445267,67	1249819,42	445224,14	1249887,27	Картометрический метод	1,00	-
2294	445283,52	1249794,60	445229,76	1249878,51	Картометрический метод	1,00	-
2295	445295,29	1249776,48	445257,98	1249834,56	Картометрический метод	1,00	-
2296	445298,89	1249770,96	445260,89	1249830,02	Картометрический метод	0,10	-
2297	445300,95	1249767,83	445267,67	1249819,42	Картометрический метод	0,10	-

Сведения о местоположении измененных (уточненных) границ объекта

2298	445318,61	1249780,29	445283,52	1249794,60	Картометрический метод	1,00	-
2299	445331,94	1249788,70	445295,29	1249776,48	Картометрический метод	1,00	-
2300	445368,31	1249803,71	445298,89	1249770,96	Картометрический метод	1,00	-
2301	445393,85	1249814,76	445300,95	1249767,83	Картометрический метод	1,00	-
2302	445408,65	1249821,18	445318,61	1249780,29	Картометрический метод	0,10	-
2303	445422,64	1249826,32	445331,94	1249788,70	Картометрический метод	0,10	-
2227	445434,24	1249829,53	-	-	Картометрический метод	0,10	-
2228	445456,95	1249835,18	-	-	Картометрический метод	0,10	-
2229	445465,94	1249838,78	-	-	Картометрический метод	0,10	-
2230	445470,22	1249841,72	-	-	Картометрический метод	0,10	-
2304	-	-	445368,31	1249803,71	Картометрический метод	0,10	-
2305	-	-	445393,85	1249814,76	Картометрический метод	0,10	-
2306	-	-	445408,65	1249821,18	Картометрический метод	0,10	-
2307	-	-	445422,64	1249826,32	Картометрический метод	0,10	-
2231	445478,06	1249846,17	445434,24	1249829,53	Картометрический метод	0,10	-
2308	445217,89	1249981,07	445034,69	1249863,54	Картометрический метод	0,50	-
2309	445208,67	1249996,62	445077,22	1249889,26	Картометрический метод	0,50	-
2310	445195,44	1250019,22	445118,87	1249918,02	Картометрический метод	0,50	-
2311	445194,01	1250018,35	445159,85	1249942,95	Картометрический метод	0,50	-
2312	445189,58	1250015,64	445217,89	1249981,07	Картометрический метод	1,00	-
2313	445153,89	1250063,12	445208,67	1249996,62	Картометрический метод	0,10	-
2314	445168,80	1250071,21	445195,44	1250019,22	Картометрический метод	0,10	-
2315	445151,58	1250100,64	445194,01	1250018,35	Картометрический метод	0,10	-
2316	445184,22	1250122,67	445189,58	1250015,64	Картометрический метод	0,10	-
2317	445188,01	1250125,97	445153,89	1250063,12	Картометрический метод	0,10	-
2318	445172,25	1250143,91	445168,80	1250071,21	Картометрический метод	0,10	-
2319	445137,34	1250187,07	445151,58	1250100,64	Картометрический метод	0,10	-
2320	445103,57	1250230,59	445184,22	1250122,67	Картометрический метод	0,10	-
2321	445103,35	1250230,82	445188,01	1250125,97	Картометрический метод	1,00	-

Сведения о местоположении измененных (уточненных) границ объекта

2322	445078,34	1250263,36	445172,25	1250143,91	Картометрический метод	0,10	-
2323	445065,32	1250278,74	445137,34	1250187,07	Картометрический метод	0,10	-
2324	445051,59	1250293,73	445103,57	1250230,59	Картометрический метод	0,10	-
2325	445045,75	1250299,57	445103,35	1250230,82	Картометрический метод	0,10	-
2326	445023,56	1250278,61	445078,34	1250263,36	Картометрический метод	0,10	-
2327	444991,98	1250248,24	445065,32	1250278,74	Картометрический метод	0,10	-
2328	444963,92	1250221,30	445051,59	1250293,73	Картометрический метод	0,10	-
2329	444928,70	1250187,83	445045,75	1250299,57	Картометрический метод	0,10	-
2330	444899,60	1250157,67	445023,56	1250278,61	Картометрический метод	0,10	-
2331	444868,62	1250126,92	444991,98	1250248,24	Картометрический метод	0,10	-
2332	444858,55	1250115,85	444963,92	1250221,30	Картометрический метод	0,10	-
2333	444851,62	1250105,31	444928,70	1250187,83	Картометрический метод	0,10	-
2334	444844,96	1250091,23	444899,60	1250157,67	Картометрический метод	0,10	-
2335	444850,29	1250085,46	444868,62	1250126,92	Картометрический метод	0,10	-
2336	444863,17	1250070,27	444858,55	1250115,85	Картометрический метод	0,10	-
2337	444878,26	1250051,55	444851,62	1250105,31	Картометрический метод	0,10	-
2338	444894,37	1250031,66	444844,96	1250091,23	Картометрический метод	0,10	-
2339	444911,33	1250009,18	444850,29	1250085,46	Картометрический метод	0,10	-
2340	444934,75	1249979,29	444863,17	1250070,27	Картометрический метод	0,10	-
2341	444950,58	1249991,99	444878,26	1250051,55	Картометрический метод	0,10	-
2342	444991,76	1250027,37	444894,37	1250031,66	Картометрический метод	0,10	-
2343	445023,45	1250054,52	444911,33	1250009,18	Картометрический метод	0,10	-
2344	445056,63	1250085,27	444934,75	1249979,29	Картометрический метод	0,10	-
2345	445059,44	1250082,37	444950,58	1249991,99	Картометрический метод	0,10	-
2346	445026,17	1250051,40	444991,76	1250027,37	Картометрический метод	0,10	-
2347	444994,46	1250024,21	445023,45	1250054,52	Картометрический метод	0,10	-
2348	444953,33	1249988,87	445056,63	1250085,27	Картометрический метод	0,10	-
2349	444937,16	1249975,67	445059,44	1250082,37	Картометрический метод	0,10	-
2350	444956,55	1249947,74	445026,17	1250051,40	Картометрический метод	0,10	-
2351	444984,59	1249909,88	444994,46	1250024,21	Картометрический метод	0,10	-

Сведения о местоположении измененных (уточненных) границ объекта

2352	444994,85	1249893,39	444953,33	1249988,87	Картометрический метод	0,10	-
2353	445018,58	1249858,72	444937,16	1249975,67	Картометрический метод	0,10	-
2354	445024,43	1249855,34	444956,55	1249947,74	Картометрический метод	0,10	-
2304	445034,69	1249863,54	-	-	Картометрический метод	0,50	-
2305	445077,22	1249889,26	-	-	Картометрический метод	0,50	-
2306	445118,87	1249918,02	-	-	Картометрический метод	0,50	-
2307	445159,85	1249942,95	-	-	Картометрический метод	0,50	-
2355	-	-	444984,59	1249909,88	Картометрический метод	0,10	-
2356	-	-	444994,85	1249893,39	Картометрический метод	0,10	-
2357	-	-	445018,58	1249858,72	Картометрический метод	0,10	-
2358	-	-	445024,43	1249855,34	Картометрический метод	0,10	-
2308	445217,89	1249981,07	445034,69	1249863,54	Картометрический метод	0,50	-
2359	445088,32	1250346,80	445088,32	1250346,80	Картометрический метод	0,10	-
2360	445106,87	1250365,45	445106,87	1250365,45	Картометрический метод	0,10	-
2361	445138,72	1250399,27	445138,72	1250399,27	Картометрический метод	0,10	-
2362	445166,95	1250429,67	445166,95	1250429,67	Картометрический метод	0,10	-
2363	445188,25	1250454,29	445188,25	1250454,29	Картометрический метод	0,10	-
2364	445204,02	1250473,57	445204,02	1250473,57	Картометрический метод	0,10	-
2365	445229,61	1250507,31	445229,61	1250507,31	Картометрический метод	0,10	-
2366	445257,99	1250546,93	445257,99	1250546,93	Картометрический метод	0,10	-
2367	445297,15	1250598,55	445297,15	1250598,55	Картометрический метод	0,10	-
2368	445324,14	1250633,34	445324,14	1250633,34	Картометрический метод	0,10	-
2369	445360,40	1250678,79	445360,40	1250678,79	Картометрический метод	0,10	-
2370	445384,75	1250706,34	445384,75	1250706,34	Картометрический метод	0,10	-
2371	445410,74	1250738,50	445410,74	1250738,50	Картометрический метод	0,10	-
2372	445433,29	1250773,69	445433,29	1250773,69	Картометрический метод	0,10	-
2373	445462,29	1250815,04	445462,29	1250815,04	Картометрический метод	0,10	-
2374	445478,21	1250838,68	445478,21	1250838,68	Картометрический метод	0,10	-
2375	445492,62	1250863,83	445492,62	1250863,83	Картометрический метод	0,10	-

Сведения о местоположении измененных (уточненных) границ объекта

2376	445496,48	1250871,93	445496,48	1250871,93	Картометрический метод	0,10	-
2377	445504,29	1250894,34	445504,29	1250894,34	Картометрический метод	0,10	-
2378	445509,56	1250909,78	445509,56	1250909,78	Картометрический метод	0,10	-
2379	445513,04	1250925,97	445513,04	1250925,97	Картометрический метод	0,10	-
2380	445513,04	1250935,38	445513,04	1250935,38	Картометрический метод	0,10	-
2381	445510,54	1250946,73	445510,54	1250946,73	Картометрический метод	0,10	-
2382	445508,06	1250955,17	445508,06	1250955,17	Картометрический метод	0,10	-
2383	445495,42	1250965,65	445495,42	1250965,65	Картометрический метод	0,10	-
2384	445470,86	1250992,70	445470,86	1250992,70	Картометрический метод	0,10	-
2385	445458,15	1251003,65	445458,15	1251003,65	Картометрический метод	0,10	-
2386	445439,76	1251017,47	445439,76	1251017,47	Картометрический метод	0,10	-
2387	445422,43	1251023,26	445422,43	1251023,26	Картометрический метод	0,10	-
2388	445425,33	1251003,90	445425,33	1251003,90	Картометрический метод	1,00	-
2389	445421,77	1250992,57	445421,77	1250992,57	Картометрический метод	1,00	-
2390	445419,85	1250993,95	445419,85	1250993,95	Картометрический метод	0,10	-
2391	445417,01	1250984,48	445417,01	1250984,48	Картометрический метод	1,00	-
2392	445389,33	1250940,86	445389,33	1250940,86	Картометрический метод	1,00	-
2393	445352,14	1250898,64	445352,14	1250898,64	Картометрический метод	1,00	-
2394	445316,15	1250864,64	445316,15	1250864,64	Картометрический метод	1,00	-
2395	445304,41	1250857,10	445304,41	1250857,10	Картометрический метод	1,00	-
2396	445295,44	1250851,34	445295,44	1250851,34	Картометрический метод	1,00	-
2397	445254,89	1250827,32	445254,89	1250827,32	Картометрический метод	1,00	-
2398	445239,74	1250819,21	445239,74	1250819,21	Картометрический метод	1,00	-
2399	445237,15	1250817,83	445237,15	1250817,83	Картометрический метод	1,00	-
2400	445218,16	1250818,20	445218,16	1250818,20	Картометрический метод	1,00	-
2401	445212,86	1250821,03	445212,86	1250821,03	Картометрический метод	1,00	-
2402	444850,99	1250476,15	444850,99	1250476,15	Картометрический метод	1,00	-
2403	444858,06	1250446,42	444858,06	1250446,42	Картометрический метод	1,00	-
2404	444663,40	1250274,41	444663,40	1250274,41	Картометрический метод	1,00	-
2405	444720,09	1250192,15	444720,09	1250192,15	Картометрический метод	1,00	-

Сведения о местоположении измененных (уточненных) границ объекта

2406	444750,12	1250148,87	444750,12	1250148,87	Картометрический метод	1,00	-
2407	444764,49	1250124,07	444764,49	1250124,07	Картометрический метод	1,00	-
2408	444776,02	1250088,40	444776,02	1250088,40	Картометрический метод	1,00	-
2409	444777,74	1250080,75	444777,74	1250080,75	Картометрический метод	1,00	-
2410	444780,95	1250077,97	444780,95	1250077,97	Картометрический метод	1,00	-
2411	444788,98	1250077,85	444788,98	1250077,85	Картометрический метод	0,10	-
2412	444793,02	1250077,70	444793,02	1250077,70	Картометрический метод	0,10	-
2413	444804,47	1250078,51	444804,47	1250078,51	Картометрический метод	0,10	-
2414	444813,97	1250080,28	444813,97	1250080,28	Картометрический метод	0,10	-
2415	444828,50	1250084,83	444828,50	1250084,83	Картометрический метод	0,10	-
2416	444837,41	1250090,57	444837,41	1250090,57	Картометрический метод	0,10	-
2417	444840,79	1250094,10	444840,79	1250094,10	Картометрический метод	0,10	-
2418	444847,25	1250107,76	444847,25	1250107,76	Картометрический метод	0,10	-
2419	444854,59	1250118,92	444854,59	1250118,92	Картометрический метод	0,10	-
2420	444865,01	1250130,38	444865,01	1250130,38	Картометрический метод	0,10	-
2421	444896,04	1250161,18	444896,04	1250161,18	Картометрический метод	0,10	-
2422	444925,18	1250191,38	444925,18	1250191,38	Картометрический метод	0,10	-
2423	444960,47	1250224,91	444960,47	1250224,91	Картометрический метод	0,10	-
2424	444988,51	1250251,84	444988,51	1250251,84	Картометрический метод	0,10	-
2425	445020,11	1250282,23	445020,11	1250282,23	Картометрический метод	0,10	-
2426	445050,49	1250310,93	445050,49	1250310,93	Картометрический метод	0,10	-
2359	445088,32	1250346,80	445088,32	1250346,80	Картометрический метод	0,10	-
2427	444777,87	1249216,59	444836,38	1249157,94	Картометрический метод	1,00	-
2428	444749,86	1249250,86	444836,52	1249160,13	Картометрический метод	1,00	-
2429	444725,83	1249274,97	444830,04	1249162,79	Картометрический метод	0,10	-
2430	444713,87	1249283,21	444819,35	1249167,17	Картометрический метод	0,10	-
2431	444706,41	1249291,10	444813,88	1249171,20	Картометрический метод	0,10	-
2432	444688,26	1249334,95	444805,48	1249180,37	Картометрический метод	0,10	-
2433	444683,14	1249351,86	444777,87	1249216,59	Картометрический метод	0,10	-

Сведения о местоположении измененных (уточненных) границ объекта

2434	444676,21	1249369,38	444749,86	1249250,86	Картометрический метод	0,10	-
2435	444666,94	1249393,06	444725,83	1249274,97	Картометрический метод	0,10	-
2436	444655,67	1249430,93	444713,87	1249283,21	Картометрический метод	0,10	-
2437	444644,80	1249473,68	444706,41	1249291,10	Картометрический метод	0,10	-
2438	444629,20	1249538,90	444688,26	1249334,95	Картометрический метод	0,10	-
2439	444619,02	1249558,98	444683,14	1249351,86	Картометрический метод	0,10	-
2440	444607,57	1249573,67	444676,21	1249369,38	Картометрический метод	0,10	-
2441	444597,74	1249587,59	444666,94	1249393,06	Картометрический метод	0,10	-
2442	444584,73	1249605,42	444655,67	1249430,93	Картометрический метод	0,10	-
2443	444574,94	1249612,56	444644,80	1249473,68	Картометрический метод	0,10	-
2444	444558,55	1249619,48	444629,20	1249538,90	Картометрический метод	0,10	-
2445	444554,01	1249620,33	444619,02	1249558,98	Картометрический метод	0,10	-
2446	444557,61	1249595,49	444607,57	1249573,67	Картометрический метод	0,10	-
2447	444558,14	1249590,31	444597,74	1249587,59	Картометрический метод	0,10	-
2448	444559,94	1249571,09	444584,73	1249605,42	Картометрический метод	0,10	-
2449	444561,84	1249550,49	444574,94	1249612,56	Картометрический метод	0,10	-
2450	444561,95	1249540,13	444558,55	1249619,48	Картометрический метод	0,10	-
2451	444560,36	1249524,50	444554,01	1249620,33	Картометрический метод	0,10	-
2452	444560,15	1249507,81	444557,61	1249595,49	Картометрический метод	1,00	-
2453	444563,18	1249458,06	444558,14	1249590,31	Картометрический метод	1,00	-
2454	444564,28	1249441,84	444559,94	1249571,09	Картометрический метод	1,00	-
2455	444566,66	1249408,09	444561,84	1249550,49	Картометрический метод	1,00	-
2456	444567,18	1249404,70	444561,95	1249540,13	Картометрический метод	1,00	-
2457	444568,39	1249385,05	444560,36	1249524,50	Картометрический метод	1,00	-
2458	444569,14	1249367,92	444560,15	1249507,81	Картометрический метод	1,00	-
2459	444572,25	1249331,32	444563,18	1249458,06	Картометрический метод	0,10	-
2460	444572,87	1249324,08	444564,28	1249441,84	Картометрический метод	0,10	-
2461	444574,94	1249299,05	444566,66	1249408,09	Картометрический метод	0,10	-
2462	444576,42	1249279,61	444567,18	1249404,70	Картометрический метод	0,10	-
2463	444577,61	1249262,85	444568,39	1249385,05	Картометрический метод	1,00	-

Сведения о местоположении измененных (уточненных) границ объекта

2464	444578,26	1249247,45	444569,14	1249367,92	Картометрический метод	0,10	-
2465	444579,20	1249223,88	444572,25	1249331,32	Картометрический метод	0,10	-
2466	444581,68	1249202,28	444572,87	1249324,08	Картометрический метод	0,10	-
2467	444584,36	1249181,74	444574,94	1249299,05	Картометрический метод	1,00	-
2468	444589,32	1249167,68	444576,42	1249279,61	Картометрический метод	1,00	-
2469	444579,01	1249166,50	444577,61	1249262,85	Картометрический метод	1,00	-
2470	444572,68	1249230,44	444578,26	1249247,45	Картометрический метод	1,00	-
2471	444572,07	1249271,56	444579,20	1249223,88	Картометрический метод	1,00	-
2472	444571,02	1249285,10	444581,68	1249202,28	Картометрический метод	1,00	-
2473	444568,59	1249313,77	444584,36	1249181,74	Картометрический метод	1,00	-
2474	444567,79	1249326,49	444589,32	1249167,68	Картометрический метод	1,00	-
2475	444567,11	1249330,43	444579,01	1249166,50	Картометрический метод	1,00	-
2476	444562,58	1249381,45	444572,68	1249230,44	Картометрический метод	1,00	-
2477	444561,26	1249381,36	444572,07	1249271,56	Картометрический метод	1,00	-
2478	444559,71	1249399,90	444571,02	1249285,10	Картометрический метод	1,00	-
2479	444559,09	1249423,02	444568,59	1249313,77	Картометрический метод	1,00	-
2480	444558,88	1249429,72	444567,79	1249326,49	Картометрический метод	0,10	-
2481	444558,07	1249444,62	444567,11	1249330,43	Картометрический метод	0,10	-
2482	444555,32	1249514,35	444562,58	1249381,45	Картометрический метод	1,00	-
2483	444527,43	1249514,81	444561,26	1249381,36	Картометрический метод	0,10	-
2484	444470,91	1249515,73	444559,71	1249399,90	Картометрический метод	0,10	-
2485	444441,16	1249515,82	444559,09	1249423,02	Картометрический метод	0,10	-
2486	444393,83	1249515,89	444558,88	1249429,72	Картометрический метод	0,10	-
2487	444357,91	1249516,39	444558,07	1249444,62	Картометрический метод	0,10	-
2488	444329,17	1249518,26	444555,32	1249514,35	Картометрический метод	1,00	-
2489	444298,36	1249521,08	444527,43	1249514,81	Картометрический метод	1,00	-
2490	444277,03	1249521,50	444470,91	1249515,73	Картометрический метод	1,00	-
2491	444223,85	1249520,99	444441,16	1249515,82	Картометрический метод	1,00	-
2492	444167,65	1249518,89	444393,83	1249515,89	Картометрический метод	1,00	-
2493	444122,92	1249516,44	444357,91	1249516,39	Картометрический метод	1,00	-

Сведения о местоположении измененных (уточненных) границ объекта

2494	444125,63	1249471,57	444329,17	1249518,26	Картометрический метод	1,00	-
2495	444128,69	1249438,92	444298,36	1249521,08	Картометрический метод	1,00	-
2496	444135,77	1249389,17	444277,03	1249521,50	Картометрический метод	1,00	-
2497	444140,84	1249345,96	444223,85	1249520,99	Картометрический метод	1,00	-
2498	444145,19	1249309,63	444167,65	1249518,89	Картометрический метод	1,00	-
2499	444283,33	1249322,90	444122,92	1249516,44	Картометрический метод	1,00	-
2500	444378,03	1249211,58	444125,63	1249471,57	Картометрический метод	1,00	-
2501	444475,18	1249137,71	444128,69	1249438,92	Картометрический метод	1,00	-
2502	444483,07	1249137,15	444135,77	1249389,17	Картометрический метод	1,00	-
2503	444488,10	1249136,62	444140,84	1249345,96	Картометрический метод	1,00	-
2504	444643,17	1249141,86	444145,19	1249309,63	Картометрический метод	1,00	-
2505	444727,89	1249151,11	444283,33	1249322,90	Картометрический метод	0,10	-
2506	444788,11	1249154,25	444378,03	1249211,58	Картометрический метод	2,50	-
2507	444825,39	1249157,23	444475,18	1249137,71	Картометрический метод	1,00	-
2421	444836,38	1249157,94	-	-	Картометрический метод	1,00	-
2422	444836,52	1249160,13	-	-	Картометрический метод	1,00	-
2423	444830,04	1249162,79	-	-	Картометрический метод	0,10	-
2424	444819,35	1249167,17	-	-	Картометрический метод	0,10	-
2425	444813,88	1249171,20	-	-	Картометрический метод	0,10	-
2426	444805,48	1249180,37	-	-	Картометрический метод	0,10	-
2508	-	-	444483,07	1249137,15	Картометрический метод	2,50	-
2509	-	-	444488,10	1249136,62	Картометрический метод	2,50	-
2510	-	-	444643,17	1249141,86	Картометрический метод	1,00	-
2511	-	-	444727,89	1249151,11	Картометрический метод	1,00	-
2512	-	-	444788,11	1249154,25	Картометрический метод	1,00	-
2513	-	-	444825,39	1249157,23	Картометрический метод	1,00	-
2427	444777,87	1249216,59	444836,38	1249157,94	Картометрический метод	1,00	-
2514	-	-	444475,24	1249174,55	Картометрический метод	0,30	-
2508	444475,24	1249174,55	-	-	-	-	-
2517	-	-	444473,25	1249174,68	Картометрический метод	0,30	-

Сведения о местоположении измененных (уточненных) границ объекта

2511	444473,25	1249174,68	-	-	-	-	-
2516	-	-	444473,38	1249176,68	Картометрический метод	0,30	-
2510	444473,38	1249176,68	-	-	-	-	-
2515	-	-	444475,38	1249176,55	Картометрический метод	0,30	-
2509	444475,38	1249176,55	-	-	-	-	-
2514	-	-	444475,24	1249174,55	Картометрический метод	0,30	-
2508	444475,24	1249174,55	-	-	-	-	-
2518	-	-	444480,41	1249246,23	Картометрический метод	0,30	-
2512	444480,41	1249246,23	-	-	-	-	-
2521	-	-	444478,41	1249246,21	Картометрический метод	0,30	-
2515	444478,41	1249246,21	-	-	-	-	-
2520	-	-	444478,34	1249253,17	Картометрический метод	0,30	-
2514	444478,34	1249253,17	-	-	-	-	-
2519	-	-	444480,34	1249253,19	Картометрический метод	0,30	-
2513	444480,34	1249253,19	-	-	-	-	-
2518	-	-	444480,41	1249246,23	Картометрический метод	0,30	-
2512	444480,41	1249246,23	-	-	-	-	-
2522	-	-	444473,18	1249286,20	Картометрический метод	0,30	-
2516	444473,18	1249286,20	-	-	-	-	-
2525	-	-	444471,23	1249285,78	Картометрический метод	0,30	-
2519	444471,23	1249285,78	-	-	-	-	-
2524	-	-	444470,81	1249287,73	Картометрический метод	0,30	-
2518	444470,81	1249287,73	-	-	-	-	-
2523	-	-	444472,76	1249288,16	Картометрический метод	0,30	-
2517	444472,76	1249288,16	-	-	-	-	-
2522	-	-	444473,18	1249286,20	Картометрический метод	0,30	-
2516	444473,18	1249286,20	-	-	-	-	-
2526	-	-	444466,88	1249315,61	Картометрический метод	0,30	-
2520	444466,88	1249315,61	-	-	-	-	-
2529	-	-	444464,93	1249315,19	Картометрический метод	0,30	-
2523	444464,93	1249315,19	-	-	-	-	-
2528	-	-	444464,51	1249317,14	Картометрический метод	0,30	-
2522	444464,51	1249317,14	-	-	-	-	-
2527	-	-	444466,46	1249317,57	Картометрический метод	0,30	-
2521	444466,46	1249317,57	-	-	-	-	-
2526	-	-	444466,88	1249315,61	Картометрический метод	0,30	-
2520	444466,88	1249315,61	-	-	-	-	-

Сведения о местоположении измененных (уточненных) границ объекта

2530	444370,13	1249647,11	444555,32	1249519,35	Картометрический метод	1,00	-
2531	444324,91	1249646,02	444554,87	1249547,95	Картометрический метод	1,00	-
2532	444298,73	1249645,48	444546,84	1249621,69	Картометрический метод	1,00	-
2533	444215,58	1249643,15	444545,61	1249652,51	Картометрический метод	0,10	-
2534	444155,78	1249641,07	444478,02	1249650,82	Картометрический метод	0,10	-
2535	444111,86	1249639,09	444430,59	1249649,30	Картометрический метод	0,10	-
2536	444108,76	1249634,87	444370,13	1249647,11	Картометрический метод	0,10	-
2537	444113,15	1249595,92	444324,91	1249646,02	Картометрический метод	0,10	-
2538	444115,81	1249596,22	444298,73	1249645,48	Картометрический метод	0,10	-
2539	444123,20	1249530,63	444215,58	1249643,15	Картометрический метод	0,10	-
2540	444122,65	1249521,44	444155,78	1249641,07	Картометрический метод	0,10	-
2541	444167,42	1249523,88	444111,86	1249639,09	Картометрический метод	0,10	-
2542	444223,73	1249525,98	444108,76	1249634,87	Картометрический метод	1,00	-
2543	444277,06	1249526,50	444113,15	1249595,92	Картометрический метод	1,00	-
2544	444297,52	1249526,19	444115,81	1249596,22	Картометрический метод	0,20	-
2545	444329,56	1249523,24	444123,20	1249530,63	Картометрический метод	0,20	-
2546	444358,11	1249521,39	444122,65	1249521,44	Картометрический метод	1,00	-
2547	444393,86	1249520,89	444167,42	1249523,88	Картометрический метод	1,00	-
2548	444441,17	1249520,82	444223,73	1249525,98	Картометрический метод	1,00	-
2549	444470,96	1249520,73	444277,06	1249526,50	Картометрический метод	1,00	-
2524	444555,32	1249519,35	-	-	Картометрический метод	1,00	-
2525	444554,87	1249547,95	-	-	Картометрический метод	1,00	-
2526	444546,84	1249621,69	-	-	Картометрический метод	1,00	-
2527	444545,61	1249652,51	-	-	Картометрический метод	0,10	-
2528	444478,02	1249650,82	-	-	Картометрический метод	0,10	-
2529	444430,59	1249649,30	-	-	Картометрический метод	0,10	-
2550	-	-	444297,52	1249526,19	Картометрический метод	1,00	-
2551	-	-	444329,56	1249523,24	Картометрический метод	1,00	-
2552	-	-	444358,11	1249521,39	Картометрический метод	1,00	-
2553	-	-	444393,86	1249520,89	Картометрический метод	1,00	-

Сведения о местоположении измененных (уточненных) границ объекта

2554	-	-	444441,17	1249520,82	Картометрический метод	1,00	-
2555	-	-	444470,96	1249520,73	Картометрический метод	1,00	-
2530	444370,13	1249647,11	444555,32	1249519,35	Картометрический метод	1,00	-
2556	444241,55	1249826,62	444540,37	1249661,01	Картометрический метод	0,30	-
2557	444204,58	1249825,11	444537,72	1249695,04	Картометрический метод	0,30	-
2558	444163,49	1249811,31	444531,50	1249786,01	Картометрический метод	0,50	-
2559	444134,12	1249801,32	444527,75	1249794,76	Картометрический метод	0,50	-
2560	444127,12	1249796,48	444320,72	1249816,85	Картометрический метод	0,50	-
2561	444117,65	1249795,56	444293,65	1249820,72	Картометрический метод	0,50	-
2562	444095,63	1249782,93	444241,55	1249826,62	Картометрический метод	0,50	-
2563	444092,55	1249770,85	444204,58	1249825,11	Картометрический метод	0,50	-
2564	444089,61	1249760,93	444163,49	1249811,31	Картометрический метод	0,50	-
2565	444093,30	1249737,58	444134,12	1249801,32	Картометрический метод	0,50	-
2566	444101,23	1249680,43	444127,12	1249796,48	Картометрический метод	0,50	-
2567	444105,24	1249646,83	444117,65	1249795,56	Картометрический метод	0,50	-
2568	444111,63	1249644,09	444095,63	1249782,93	Картометрический метод	0,50	-
2569	444155,58	1249646,06	444092,55	1249770,85	Картометрический метод	0,50	-
2570	444215,42	1249648,15	444089,61	1249760,93	Картометрический метод	1,00	-
2571	444298,61	1249650,48	444093,30	1249737,58	Картометрический метод	1,00	-
2572	444324,80	1249651,02	444101,23	1249680,43	Картометрический метод	1,00	-
2573	444369,98	1249652,11	444105,24	1249646,83	Картометрический метод	1,00	-
2574	444430,42	1249654,29	444111,63	1249644,09	Картометрический метод	0,10	-
2575	444477,87	1249655,82	444155,58	1249646,06	Картометрический метод	0,10	-
2576	444512,74	1249659,01	444215,42	1249648,15	Картометрический метод	0,10	-
2550	444540,37	1249661,01	-	-	Картометрический метод	0,30	-
2551	444537,72	1249695,04	-	-	Картометрический метод	0,30	-
2552	444531,50	1249786,01	-	-	Картометрический метод	0,50	-
2553	444527,75	1249794,76	-	-	Картометрический метод	0,50	-
2554	444320,72	1249816,85	-	-	Картометрический метод	0,50	-

Сведения о местоположении измененных (уточненных) границ объекта

2555	444293,65	1249820,72	-	-	Картометрический метод	0,50	-
2577	-	-	444298,61	1249650,48	Картометрический метод	0,10	-
2578	-	-	444324,80	1249651,02	Картометрический метод	0,10	-
2579	-	-	444369,98	1249652,11	Картометрический метод	0,10	-
2580	-	-	444430,42	1249654,29	Картометрический метод	0,10	-
2581	-	-	444477,87	1249655,82	Картометрический метод	0,10	-
2582	-	-	444512,74	1249659,01	Картометрический метод	0,30	-
2556	444241,55	1249826,62	444540,37	1249661,01	Картометрический метод	0,30	-
2583	444022,31	1249606,86	444120,09	1249448,48	Картометрический метод	2,50	-
2584	443988,63	1249605,34	444107,99	1249555,56	Картометрический метод	1,00	-
2585	443980,55	1249604,40	444101,16	1249618,85	Картометрический метод	0,10	-
2586	443980,02	1249608,85	444091,19	1249615,75	Картометрический метод	0,10	-
2587	443988,43	1249609,84	444070,63	1249612,85	Картометрический метод	0,10	-
2588	444021,94	1249611,35	444050,84	1249610,21	Картометрический метод	0,10	-
2589	444050,28	1249614,67	444022,31	1249606,86	Картометрический метод	0,10	-
2590	444070,02	1249617,31	443988,63	1249605,34	Картометрический метод	0,10	-
2591	444090,21	1249620,16	443980,55	1249604,40	Картометрический метод	0,10	-
2592	444100,74	1249623,43	443980,02	1249608,85	Картометрический метод	0,10	-
2593	444090,03	1249718,25	443988,43	1249609,84	Картометрический метод	0,10	-
2594	444086,22	1249737,48	444021,94	1249611,35	Картометрический метод	0,10	-
2595	444074,58	1249770,02	444050,28	1249614,67	Картометрический метод	0,10	-
2596	444065,49	1249773,65	444070,02	1249617,31	Картометрический метод	0,10	-
2597	443990,85	1249744,02	444090,21	1249620,16	Картометрический метод	0,10	-
2598	443926,33	1249715,75	444100,74	1249623,43	Картометрический метод	0,10	-
2599	443844,79	1249674,47	444090,03	1249718,25	Картометрический метод	1,00	-
2600	443830,55	1249667,86	444086,22	1249737,48	Картометрический метод	1,00	-
2601	443669,39	1249587,14	444074,58	1249770,02	Картометрический метод	0,50	-
2602	443671,08	1249557,83	444065,49	1249773,65	Картометрический метод	0,50	-
2603	443672,54	1249519,78	443990,85	1249744,02	Картометрический метод	0,50	-

Сведения о местоположении измененных (уточненных) границ объекта

2604	443671,96	1249519,68	443926,33	1249715,75	Картометрический метод	0,50	-
2605	443673,39	1249500,70	443844,79	1249674,47	Картометрический метод	0,50	-
2606	443673,81	1249493,27	443830,55	1249667,86	Картометрический метод	0,50	-
2607	443675,80	1249493,46	443699,90	1249602,42	Картометрический метод	0,10	-
2608	443677,37	1249468,18	443669,39	1249587,14	Картометрический метод	0,50	-
2609	443680,74	1249414,00	443667,44	1249586,16	Картометрический метод	0,10	-
2610	443685,25	1249382,22	443669,42	1249553,88	Картометрический метод	0,10	-
2611	443701,40	1249381,70	443672,54	1249519,78	Картометрический метод	1,00	-
2612	443748,09	1249380,17	443671,96	1249519,68	Картометрический метод	1,00	-
2613	443783,77	1249384,15	443673,39	1249500,70	Картометрический метод	1,00	-
2577	444120,09	1249448,48	-	-	Картометрический метод	2,50	-
2578	444107,99	1249555,56	-	-	Картометрический метод	1,00	-
2579	444101,16	1249618,85	-	-	Картометрический метод	0,10	-
2580	444091,19	1249615,75	-	-	Картометрический метод	0,10	-
2581	444070,63	1249612,85	-	-	Картометрический метод	0,10	-
2582	444050,84	1249610,21	-	-	Картометрический метод	0,10	-
2614	-	-	443673,81	1249493,27	Картометрический метод	1,00	-
2615	-	-	443675,80	1249493,46	Картометрический метод	1,00	-
2616	-	-	443677,37	1249468,18	Картометрический метод	1,00	-
2617	-	-	443675,30	1249458,14	Картометрический метод	0,10	-
2618	-	-	443676,78	1249434,09	Картометрический метод	0,10	-
2619	-	-	443680,54	1249382,38	Картометрический метод	0,10	-
2620	-	-	443685,23	1249382,22	Картометрический метод	0,10	-
2621	-	-	443685,25	1249382,22	Картометрический метод	1,00	-
2622	-	-	443701,40	1249381,70	Картометрический метод	1,00	-
2623	-	-	443748,09	1249380,17	Картометрический метод	1,00	-
2624	-	-	443783,77	1249384,15	Картометрический метод	2,50	-
2583	444022,31	1249606,86	444120,09	1249448,48	Картометрический метод	2,50	-
2625	444842,00	1250088,13	445020,71	1249852,30	Картометрический метод	0,10	-

Сведения о местоположении измененных (уточненных) границ объекта

2626	444840,62	1250086,69	445006,21	1249870,49	Картометрический метод	0,10	-
2627	444830,64	1250080,26	445003,71	1249876,65	Картометрический метод	0,10	-
2628	444815,18	1250075,42	444981,10	1249907,69	Картометрический метод	0,10	-
2629	444805,10	1250073,54	444953,05	1249944,78	Картометрический метод	0,10	-
2630	444793,11	1250072,70	444931,40	1249976,45	Картометрический метод	0,10	-
2631	444788,80	1250072,85	444908,16	1250006,74	Картометрический метод	0,10	-
2632	444778,63	1250072,80	444891,22	1250029,20	Картометрический метод	0,10	-
2633	444778,44	1250077,64	444875,14	1250049,04	Картометрический метод	0,10	-
2634	444750,29	1250077,18	444860,09	1250067,72	Картометрический метод	0,10	-
2635	444716,80	1250071,53	444847,24	1250082,87	Картометрический метод	0,10	-
2636	444675,92	1250064,65	444842,00	1250088,13	Картометрический метод	0,10	-
2637	444670,98	1250063,82	444840,62	1250086,69	Картометрический метод	0,10	-
2638	444667,84	1250077,45	444830,64	1250080,26	Картометрический метод	0,10	-
2639	444658,84	1250098,74	444815,18	1250075,42	Картометрический метод	0,10	-
2640	444653,45	1250117,49	444805,10	1250073,54	Картометрический метод	0,10	-
2641	444621,96	1250126,76	444793,11	1250072,70	Картометрический метод	0,10	-
2642	444600,17	1250134,31	444788,80	1250072,85	Картометрический метод	0,10	-
2643	444579,25	1250147,03	444778,63	1250072,80	Картометрический метод	1,00	-
2644	444568,90	1250150,69	444778,44	1250077,64	Картометрический метод	1,00	-
2645	444545,61	1250147,46	444750,29	1250077,18	Картометрический метод	1,00	-
2646	444512,17	1250137,76	444716,80	1250071,53	Картометрический метод	0,10	-
2647	444495,35	1250139,48	444675,92	1250064,65	Картометрический метод	0,10	-
2648	444472,06	1250145,52	444670,98	1250063,82	Картометрический метод	0,10	-
2649	444440,35	1250146,17	444667,84	1250077,45	Картометрический метод	1,00	-
2650	444414,04	1250147,24	444658,84	1250098,74	Картометрический метод	1,00	-
2651	444386,43	1250152,42	444653,45	1250117,49	Картометрический метод	1,00	-
2652	444370,69	1250153,93	444621,96	1250126,76	Картометрический метод	1,00	-
2653	444361,41	1250151,99	444600,17	1250134,31	Картометрический метод	2,50	-
2654	444356,88	1250144,01	444579,25	1250147,03	Картометрический метод	2,50	-
2655	444356,88	1250135,17	444568,90	1250150,69	Картометрический метод	2,50	-

Сведения о местоположении измененных (уточненных) границ объекта

2656	444359,90	1250110,16	444545,61	1250147,46	Картометрический метод	2,50	-
2657	444359,69	1250101,97	444512,17	1250137,76	Картометрический метод	2,50	-
2658	444355,16	1250096,37	444495,35	1250139,48	Картометрический метод	2,50	-
2659	444347,61	1250091,62	444472,06	1250145,52	Картометрический метод	2,50	-
2660	444340,27	1250088,82	444440,35	1250146,17	Картометрический метод	2,50	-
2661	444314,39	1250115,12	444414,04	1250147,24	Картометрический метод	2,50	-
2662	444307,92	1250133,66	444386,43	1250152,42	Картометрический метод	2,50	-
2663	444293,47	1250135,60	444370,69	1250153,93	Картометрический метод	2,50	-
2664	444288,29	1250129,78	444361,41	1250151,99	Картометрический метод	2,50	-
2665	444289,80	1250115,77	444356,88	1250144,01	Картометрический метод	2,50	-
2666	444289,80	1250104,13	444356,88	1250135,17	Картометрический метод	2,50	-
2667	444289,80	1250094,21	444359,90	1250110,16	Картометрический метод	2,50	-
2668	444283,76	1250090,54	444359,69	1250101,97	Картометрический метод	2,50	-
2669	444277,29	1250088,60	444355,16	1250096,37	Картометрический метод	2,50	-
2670	444265,21	1250089,47	444347,61	1250091,62	Картометрический метод	2,50	-
2671	444251,63	1250105,64	444340,27	1250088,82	Картометрический метод	2,50	-
2672	444230,71	1250129,14	444314,39	1250115,12	Картометрический метод	2,50	-
2673	444223,80	1250110,16	444307,92	1250133,66	Картометрический метод	2,50	-
2674	444217,33	1250102,62	444293,47	1250135,60	Картометрический метод	2,50	-
2675	444199,22	1250094,86	444288,29	1250129,78	Картометрический метод	2,50	-
2676	444156,51	1250084,94	444289,80	1250115,77	Картометрический метод	2,50	-
2677	444134,73	1250075,88	444289,80	1250104,13	Картометрический метод	2,50	-
2678	444115,74	1250099,17	444289,80	1250094,21	Картометрический метод	2,50	-
2679	444109,71	1250060,79	444283,76	1250090,54	Картометрический метод	2,50	-
2680	444101,08	1250004,09	444277,29	1250088,60	Картометрический метод	2,50	-
2681	444103,70	1249950,65	444265,21	1250089,47	Картометрический метод	2,50	-
2682	444094,35	1249948,99	444251,63	1250105,64	Картометрический метод	2,50	-
2683	444082,49	1249980,00	444230,71	1250129,14	Картометрический метод	2,50	-
2684	444054,88	1250008,66	444223,80	1250110,16	Картометрический метод	2,50	-
2685	444025,43	1250023,24	444217,33	1250102,62	Картометрический метод	2,50	-

Сведения о местоположении измененных (уточненных) границ объекта

2686	443995,06	1250038,80	444199,22	1250094,86	Картометрический метод	2,50	-
2687	443973,72	1250048,44	444156,51	1250084,94	Картометрический метод	2,50	-
2688	443962,73	1250051,98	444134,73	1250075,88	Картометрический метод	2,50	-
2689	443963,47	1250058,64	444115,74	1250099,17	Картометрический метод	2,50	-
2690	443940,18	1250056,48	444109,71	1250060,79	Картометрический метод	2,50	-
2691	443916,45	1250047,64	444101,08	1250004,09	Картометрический метод	1,00	-
2692	443901,78	1250039,23	444103,70	1249950,65	Картометрический метод	1,00	-
2693	443878,71	1250021,99	444094,35	1249948,99	Картометрический метод	1,00	-
2694	443876,12	1250020,48	444082,49	1249980,00	Картометрический метод	1,00	-
2695	443814,56	1249962,59	444054,88	1250008,66	Картометрический метод	1,00	-
2696	443769,35	1249932,95	444025,43	1250023,24	Картометрический метод	1,00	-
2697	443757,00	1249926,06	443995,06	1250038,80	Картометрический метод	1,00	-
2698	443751,15	1249923,15	443973,72	1250048,44	Картометрический метод	1,00	-
2699	443762,80	1249878,02	443962,73	1250051,98	Картометрический метод	1,00	-
2700	443767,53	1249848,22	443963,47	1250058,64	Картометрический метод	2,50	-
2701	443768,06	1249837,01	443940,18	1250056,48	Картометрический метод	2,50	-
2702	443759,43	1249820,84	443916,45	1250047,64	Картометрический метод	2,50	-
2703	443759,43	1249805,10	443901,78	1250039,23	Картометрический метод	2,50	-
2704	443750,46	1249791,19	443878,71	1250021,99	Картометрический метод	2,50	-
2705	443759,30	1249765,32	443876,12	1250020,48	Картометрический метод	2,50	-
2706	443758,57	1249755,73	443814,56	1249962,59	Картометрический метод	2,50	-
2707	443715,86	1249749,05	443769,35	1249932,95	Картометрический метод	2,50	-
2708	443706,81	1249745,81	443757,00	1249926,06	Картометрический метод	0,10	-
2709	443702,92	1249730,51	443751,15	1249923,15	Картометрический метод	0,10	-
2710	443703,14	1249720,16	443762,80	1249878,02	Картометрический метод	0,10	-
2711	443700,98	1249711,32	443767,53	1249848,22	Картометрический метод	0,10	-
2712	443688,47	1249706,79	443768,06	1249837,01	Картометрический метод	1,00	-
2713	443672,07	1249706,63	443759,43	1249820,84	Картометрический метод	1,00	-
2714	443670,82	1249670,89	443759,43	1249805,10	Картометрический метод	1,00	-
2715	443669,18	1249657,35	443750,46	1249791,19	Картометрический метод	0,10	-

Сведения о местоположении измененных (уточненных) границ объекта

2716	443667,16	1249645,94	443759,30	1249765,32	Картометрический метод	0,10	-
2717	443666,58	1249637,23	443758,57	1249755,73	Картометрический метод	1,00	-
2718	443667,50	1249619,50	443715,86	1249749,05	Картометрический метод	1,00	-
2719	443667,73	1249615,60	443706,81	1249745,81	Картометрический метод	1,00	-
2720	443696,29	1249625,64	443702,92	1249730,51	Картометрический метод	1,00	-
2721	443750,60	1249650,38	443703,14	1249720,16	Картометрический метод	1,00	-
2722	443750,97	1249649,66	443700,98	1249711,32	Картометрический метод	1,00	-
2723	443759,62	1249654,07	443688,47	1249706,79	Картометрический метод	1,00	-
2724	443759,42	1249654,46	443672,07	1249706,63	Картометрический метод	1,00	-
2725	443791,73	1249669,78	443671,73	1249696,89	Картометрический метод	0,10	-
2726	443863,20	1249709,69	443670,82	1249670,89	Картометрический метод	1,00	-
2727	443886,60	1249723,33	443669,65	1249662,91	Картометрический метод	0,10	-
2728	443921,71	1249738,92	443669,18	1249657,35	Картометрический метод	1,00	-
2729	443983,34	1249766,01	443668,04	1249651,93	Картометрический метод	0,10	-
2730	444012,90	1249777,30	443667,16	1249645,94	Картометрический метод	1,00	-
2731	444064,44	1249798,83	443666,31	1249637,38	Картометрический метод	0,10	-
2732	444095,00	1249814,23	443667,50	1249619,50	Картометрический метод	1,00	-
2733	444109,70	1249821,64	443667,73	1249615,60	Картометрический метод	0,50	-
2734	444115,70	1249823,19	443696,29	1249625,64	Картометрический метод	0,10	-
2735	444138,42	1249831,75	443704,14	1249629,22	Картометрический метод	0,10	-
2736	444163,27	1249836,70	443750,60	1249650,38	Картометрический метод	0,10	-
2737	444168,13	1249834,63	443750,97	1249649,66	Картометрический метод	0,10	-
2738	444207,12	1249838,80	443759,62	1249654,07	Картометрический метод	0,10	-
2739	444265,19	1249843,46	443759,42	1249654,46	Картометрический метод	0,10	-
2740	444326,28	1249838,51	443791,73	1249669,78	Картометрический метод	0,50	-
2741	444349,23	1249834,92	443863,20	1249709,69	Картометрический метод	0,50	-
2742	444389,51	1249831,65	443886,60	1249723,33	Картометрический метод	0,50	-
2743	444442,09	1249827,13	443921,71	1249738,92	Картометрический метод	0,50	-
2744	444445,85	1249827,39	443983,34	1249766,01	Картометрический метод	0,50	-
2745	444449,51	1249826,23	444012,90	1249777,30	Картометрический метод	0,50	-

Сведения о местоположении измененных (уточненных) границ объекта

2746	444521,08	1249818,55	444064,44	1249798,83	Картометрический метод	0,50	-
2747	444524,17	1249816,39	444095,00	1249814,23	Картометрический метод	0,50	-
2748	444540,51	1249816,49	444109,70	1249821,64	Картометрический метод	0,50	-
2749	444550,97	1249813,90	444115,70	1249823,19	Картометрический метод	0,50	-
2750	444580,48	1249811,82	444138,42	1249831,75	Картометрический метод	0,50	-
2751	444681,57	1249801,62	444163,27	1249836,70	Картометрический метод	0,50	-
2752	444685,80	1249801,84	444168,13	1249834,63	Картометрический метод	0,50	-
2753	444696,59	1249800,46	444207,12	1249838,80	Картометрический метод	0,50	-
2754	444791,68	1249794,06	444265,19	1249843,46	Картометрический метод	0,50	-
2755	444840,78	1249795,60	444326,28	1249838,51	Картометрический метод	0,50	-
2756	444850,20	1249797,39	444349,23	1249834,92	Картометрический метод	0,50	-
2757	444861,17	1249795,83	444389,51	1249831,65	Картометрический метод	0,50	-
2758	444876,61	1249797,54	444442,09	1249827,13	Картометрический метод	0,50	-
2759	444879,74	1249797,89	444445,85	1249827,39	Картометрический метод	0,50	-
2760	444887,35	1249801,96	444449,51	1249826,23	Картометрический метод	0,50	-
2761	444905,04	1249803,49	444521,08	1249818,55	Картометрический метод	0,50	-
2762	444919,73	1249806,61	444524,17	1249816,39	Картометрический метод	0,50	-
2763	444932,91	1249810,64	444540,51	1249816,49	Картометрический метод	0,50	-
2764	444943,80	1249813,62	444550,97	1249813,90	Картометрический метод	0,50	-
2765	444956,13	1249817,70	444580,48	1249811,82	Картометрический метод	0,50	-
2766	444975,49	1249827,65	444681,57	1249801,62	Картометрический метод	0,50	-
2767	445004,36	1249843,63	444685,80	1249801,84	Картометрический метод	0,50	-
2768	445014,41	1249848,73	444696,59	1249800,46	Картометрический метод	0,50	-
2769	445018,07	1249850,00	444791,68	1249794,06	Картометрический метод	0,50	-
2614	445020,71	1249852,30	-	-	Картометрический метод	0,10	-
2615	445006,21	1249870,49	-	-	Картометрический метод	0,10	-
2616	445003,71	1249876,65	-	-	Картометрический метод	0,10	-
2617	444981,10	1249907,69	-	-	Картометрический метод	0,10	-
2618	444953,05	1249944,78	-	-	Картометрический метод	0,10	-
2619	444931,40	1249976,45	-	-	Картометрический метод	0,10	-

Сведения о местоположении измененных (уточненных) границ объекта

2620	444908,16	1250006,74	-	-	Картометрический метод	0,10	-
2621	444891,22	1250029,20	-	-	Картометрический метод	0,10	-
2622	444875,14	1250049,04	-	-	Картометрический метод	0,10	-
2623	444860,09	1250067,72	-	-	Картометрический метод	0,10	-
2624	444847,24	1250082,87	-	-	Картометрический метод	0,10	-
2770	-	-	444840,78	1249795,60	Картометрический метод	0,50	-
2771	-	-	444850,20	1249797,39	Картометрический метод	0,50	-
2772	-	-	444861,17	1249795,83	Картометрический метод	0,50	-
2773	-	-	444876,61	1249797,54	Картометрический метод	0,50	-
2774	-	-	444879,74	1249797,89	Картометрический метод	0,50	-
2775	-	-	444887,35	1249801,96	Картометрический метод	0,50	-
2776	-	-	444905,04	1249803,49	Картометрический метод	0,50	-
2777	-	-	444919,73	1249806,61	Картометрический метод	0,50	-
2778	-	-	444932,91	1249810,64	Картометрический метод	0,50	-
2779	-	-	444943,80	1249813,62	Картометрический метод	0,50	-
2780	-	-	444956,13	1249817,70	Картометрический метод	0,50	-
2781	-	-	444975,49	1249827,65	Картометрический метод	0,50	-
2782	-	-	445004,36	1249843,63	Картометрический метод	0,50	-
2783	-	-	445014,41	1249848,73	Картометрический метод	0,50	-
2784	-	-	445018,07	1249850,00	Картометрический метод	0,50	-
2625	444842,00	1250088,13	445020,71	1249852,30	Картометрический метод	0,10	-
2785	443549,60	1249372,65	443671,23	1249165,33	Картометрический метод	0,10	-
2786	443550,01	1249337,47	443670,57	1249184,12	Картометрический метод	1,00	-
2787	443554,56	1249302,24	443660,01	1249381,44	Картометрический метод	1,00	-
2788	443558,79	1249277,93	443657,63	1249403,51	Картометрический метод	0,10	-
2789	443559,85	1249263,61	443650,04	1249491,53	Картометрический метод	0,10	-
2790	443558,81	1249233,93	443647,71	1249552,24	Картометрический метод	1,00	-
2791	443557,32	1249214,28	443644,66	1249555,38	Картометрический метод	0,10	-
2792	443560,69	1249179,85	443652,77	1249578,81	Картометрический метод	0,10	-

Сведения о местоположении измененных (уточненных) границ объекта

2793	443564,04	1249166,43	443636,05	1249570,44	Картометрический метод	0,30	-
2794	443565,12	1249161,90	443615,12	1249564,61	Картометрический метод	0,10	-
2795	443560,41	1249160,30	443584,87	1249556,19	Картометрический метод	0,30	-
2796	443555,75	1249178,99	443553,31	1249552,92	Картометрический метод	0,10	-
2797	443552,30	1249214,22	443553,45	1249528,29	Картометрический метод	0,10	-
2798	443553,82	1249234,20	443552,83	1249510,65	Картометрический метод	0,10	-
2799	443554,85	1249263,51	443552,14	1249480,51	Картометрический метод	0,10	-
2800	443553,82	1249277,31	443551,51	1249449,61	Картометрический метод	0,10	-
2801	443549,62	1249301,50	443550,69	1249411,05	Картометрический метод	0,10	-
2802	443545,01	1249337,12	443549,60	1249372,65	Картометрический метод	0,10	-
2803	443544,60	1249372,70	443550,01	1249337,47	Картометрический метод	0,10	-
2804	443545,70	1249411,17	443554,56	1249302,24	Картометрический метод	0,10	-
2805	443546,51	1249449,71	443558,79	1249277,93	Картометрический метод	0,10	-
2806	443547,14	1249480,61	443559,85	1249263,61	Картометрический метод	0,10	-
2807	443547,83	1249510,79	443558,81	1249233,93	Картометрический метод	0,10	-
2808	443548,45	1249528,36	443557,32	1249214,28	Картометрический метод	0,10	-
2809	443548,32	1249552,45	443560,69	1249179,85	Картометрический метод	0,10	-
2810	443529,80	1249551,07	443564,04	1249166,43	Картометрический метод	0,10	-
2811	443514,68	1249547,94	443565,12	1249161,90	Картометрический метод	0,10	-
2812	443485,70	1249546,60	443560,41	1249160,30	Картометрический метод	0,10	-
2813	443403,82	1249535,60	443555,75	1249178,99	Картометрический метод	0,10	-
2814	443348,90	1249526,24	443552,30	1249214,22	Картометрический метод	0,10	-
2815	443339,98	1249520,60	443553,82	1249234,20	Картометрический метод	0,10	-
2816	443320,61	1249517,71	443554,85	1249263,51	Картометрический метод	0,10	-
2817	443297,25	1249519,42	443553,82	1249277,31	Картометрический метод	0,10	-
2818	443211,76	1249504,16	443549,62	1249301,50	Картометрический метод	0,10	-
2819	443181,39	1249500,07	443545,01	1249337,12	Картометрический метод	0,10	-
2820	443059,22	1249478,72	443544,60	1249372,70	Картометрический метод	0,10	-
2821	442842,04	1249438,68	443545,70	1249411,17	Картометрический метод	0,10	-
2822	442823,58	1249435,90	443546,51	1249449,71	Картометрический метод	0,10	-

Сведения о местоположении измененных (уточненных) границ объекта

2823	442820,53	1249434,93	443547,14	1249480,61	Картометрический метод	0,10	-
2824	442792,58	1249434,65	443547,83	1249510,79	Картометрический метод	0,10	-
2825	442759,86	1249434,85	443548,45	1249528,36	Картометрический метод	0,10	-
2826	442729,12	1249437,65	443548,32	1249552,45	Картометрический метод	0,10	-
2827	442707,11	1249441,87	443529,80	1249551,07	Картометрический метод	0,30	-
2828	442642,25	1249451,24	443514,68	1249547,94	Картометрический метод	0,30	-
2829	442579,21	1249459,67	443485,70	1249546,60	Картометрический метод	0,30	-
2830	442529,14	1249467,52	443403,82	1249535,60	Картометрический метод	0,30	-
2831	442469,81	1249476,80	443348,90	1249526,24	Картометрический метод	0,30	-
2832	442433,03	1249483,98	443339,98	1249520,60	Картометрический метод	0,30	-
2833	442332,94	1249527,30	443320,61	1249517,71	Картометрический метод	0,30	-
2834	442319,36	1249511,67	443297,25	1249519,42	Картометрический метод	0,30	-
2835	442310,58	1249501,56	443211,76	1249504,16	Картометрический метод	0,30	-
2836	442214,58	1249364,07	443181,39	1249500,07	Картометрический метод	0,30	-
2837	442242,15	1249348,93	443059,22	1249478,72	Картометрический метод	0,30	-
2838	442337,39	1249330,26	442842,04	1249438,68	Картометрический метод	0,30	-
2839	442372,43	1249316,55	442823,58	1249435,90	Картометрический метод	0,30	-
2840	442430,34	1249309,31	442820,53	1249434,93	Картометрический метод	0,30	-
2841	442467,67	1249307,79	442792,58	1249434,65	Картометрический метод	0,30	-
2842	442530,91	1249294,83	442759,86	1249434,85	Картометрический метод	0,30	-
2843	442621,58	1249270,45	442729,12	1249437,65	Картометрический метод	0,30	-
2844	442676,44	1249254,83	442707,11	1249441,87	Картометрический метод	0,30	-
2845	442742,35	1249273,12	442642,25	1249451,24	Картометрический метод	0,30	-
2846	442818,55	1249255,59	442579,21	1249459,67	Картометрический метод	0,30	-
2847	442862,22	1249231,24	442529,14	1249467,52	Картометрический метод	0,30	-
2848	443024,82	1249184,03	442469,81	1249476,80	Картометрический метод	0,30	-
2849	443032,52	1249239,31	442433,03	1249483,98	Картометрический метод	0,30	-
2850	443043,69	1249245,31	442332,94	1249527,30	Картометрический метод	2,50	-
2851	443100,45	1249263,59	442319,36	1249511,67	Картометрический метод	2,50	-
2852	443218,55	1249296,74	442310,58	1249501,56	Картометрический метод	2,50	-

Сведения о местоположении измененных (уточненных) границ объекта

2853	443308,46	1249324,55	442214,58	1249364,07	Картометрический метод	2,50	-
2854	443339,92	1249346,72	442242,15	1249348,93	Картометрический метод	2,50	-
2855	443370,93	1249345,12	442337,39	1249330,26	Картометрический метод	2,50	-
2856	443368,73	1249317,09	442372,43	1249316,55	Картометрический метод	2,50	-
2857	443350,19	1249278,33	442430,34	1249309,31	Картометрический метод	2,50	-
2858	443342,74	1249250,64	442467,67	1249307,79	Картометрический метод	2,50	-
2859	443361,08	1249131,91	442530,91	1249294,83	Картометрический метод	2,50	-
2860	443381,60	1249088,73	442621,58	1249270,45	Картометрический метод	2,50	-
2861	443458,65	1249106,32	442676,44	1249254,83	Картометрический метод	2,50	-
2862	443463,95	1249107,27	442742,35	1249273,12	Картометрический метод	2,50	-
2863	443518,67	1249107,09	442818,55	1249255,59	Картометрический метод	2,50	-
2864	443538,20	1249107,10	442862,22	1249231,24	Картометрический метод	0,10	-
2865	443603,65	1249149,87	443024,82	1249184,03	Картометрический метод	0,10	-
2866	443634,55	1249159,98	443032,52	1249239,31	Картометрический метод	2,50	-
2867	443655,25	1249163,00	443043,69	1249245,31	Картометрический метод	2,50	-
2770	443671,23	1249165,33	-	-	Картометрический метод	0,10	-
2771	443670,57	1249184,12	-	-	Картометрический метод	1,00	-
2772	443660,01	1249381,44	-	-	Картометрический метод	1,00	-
2773	443654,31	1249380,91	-	-	Картометрический метод	1,00	-
2774	443651,84	1249444,84	-	-	Картометрический метод	1,00	-
2775	443649,52	1249476,46	-	-	Картометрический метод	1,00	-
2776	443647,71	1249552,24	-	-	Картометрический метод	1,00	-
2777	443636,05	1249570,44	-	-	Картометрический метод	0,30	-
2778	443584,87	1249556,19	-	-	Картометрический метод	0,30	-
2779	443553,31	1249552,92	-	-	Картометрический метод	0,10	-
2780	443553,45	1249528,29	-	-	Картометрический метод	0,10	-
2781	443552,83	1249510,65	-	-	Картометрический метод	0,10	-
2782	443552,14	1249480,51	-	-	Картометрический метод	0,10	-
2783	443551,51	1249449,61	-	-	Картометрический метод	0,10	-
2784	443550,69	1249411,05	-	-	Картометрический метод	0,10	-

Сведения о местоположении измененных (уточненных) границ объекта

2868	-	-	443100,45	1249263,59	Картометрический метод	2,50	-
2869	-	-	443218,55	1249296,74	Картометрический метод	2,50	-
2870	-	-	443308,46	1249324,55	Картометрический метод	2,50	-
2871	-	-	443339,92	1249346,72	Картометрический метод	2,50	-
2872	-	-	443370,93	1249345,12	Картометрический метод	2,50	-
2873	-	-	443368,73	1249317,09	Картометрический метод	2,50	-
2874	-	-	443350,19	1249278,33	Картометрический метод	2,50	-
2875	-	-	443342,74	1249250,64	Картометрический метод	2,50	-
2876	-	-	443361,08	1249131,91	Картометрический метод	2,50	-
2877	-	-	443381,60	1249088,73	Картометрический метод	2,50	-
2878	-	-	443458,65	1249106,32	Картометрический метод	2,50	-
2879	-	-	443463,95	1249107,27	Картометрический метод	2,50	-
2880	-	-	443518,67	1249107,09	Картометрический метод	1,00	-
2881	-	-	443538,20	1249107,10	Картометрический метод	1,00	-
2882	-	-	443603,65	1249149,87	Картометрический метод	1,00	-
2883	-	-	443634,55	1249159,98	Картометрический метод	1,00	-
2884	-	-	443655,25	1249163,00	Картометрический метод	0,10	-
2785	443549,60	1249372,65	443671,23	1249165,33	Картометрический метод	0,10	-
2885	442171,75	1249592,33	442202,44	1249357,92	Картометрический метод	1,00	-
2886	442176,54	1249600,43	442220,85	1249383,97	Картометрический метод	2,50	-
2887	442181,27	1249609,96	442325,59	1249530,32	Картометрический метод	2,50	-
2888	442159,88	1249620,99	442303,65	1249543,05	Картометрический метод	0,30	-
2889	442064,50	1249672,34	442245,35	1249574,62	Картометрический метод	0,30	-
2890	442017,89	1249696,40	442228,66	1249581,09	Картометрический метод	0,30	-
2891	441935,67	1249739,08	442224,79	1249576,85	Картометрический метод	0,30	-
2892	441894,28	1249761,49	442212,34	1249583,48	Картометрический метод	0,30	-
2893	441875,05	1249765,35	442185,30	1249552,84	Картометрический метод	0,20	-
2894	441866,38	1249769,87	442184,38	1249551,58	Картометрический метод	0,20	-
2895	441855,66	1249780,73	442156,26	1249568,67	Картометрический метод	0,20	-

Сведения о местоположении измененных (уточненных) границ объекта

2896	441845,33	1249779,04	442158,39	1249572,17	Картометрический метод	0,20	-
2897	441842,22	1249780,46	442158,72	1249572,01	Картометрический метод	0,20	-
2898	441839,75	1249775,93	442162,49	1249577,74	Картометрический метод	0,20	-
2899	441817,83	1249741,43	442164,27	1249577,66	Картометрический метод	0,20	-
2900	441807,01	1249732,69	442170,75	1249589,18	Картометрический метод	0,20	-
2901	441798,71	1249725,52	442172,13	1249592,14	Картометрический метод	0,20	-
2902	441793,72	1249718,52	442171,75	1249592,33	Картометрический метод	0,20	-
2903	441793,46	1249711,61	442176,54	1249600,43	Картометрический метод	0,20	-
2904	441794,86	1249705,14	442181,27	1249609,96	Картометрический метод	1,00	-
2905	441801,59	1249697,27	442159,88	1249620,99	Картометрический метод	0,30	-
2906	441811,92	1249686,24	442064,50	1249672,34	Картометрический метод	0,30	-
2907	441816,03	1249678,02	442017,89	1249696,40	Картометрический метод	0,30	-
2908	441817,42	1249670,93	441935,67	1249739,08	Картометрический метод	0,30	-
2909	441818,65	1249664,02	441894,28	1249761,49	Картометрический метод	0,30	-
2910	441820,83	1249659,56	441875,05	1249765,35	Картометрический метод	0,30	-
2911	441830,45	1249652,57	441866,38	1249769,87	Картометрический метод	0,30	-
2912	441852,73	1249639,62	441855,66	1249780,73	Картометрический метод	0,30	-
2913	441855,41	1249637,00	441845,33	1249779,04	Картометрический метод	0,30	-
2914	441865,36	1249625,02	441842,22	1249780,46	Картометрический метод	0,10	-
2915	441871,54	1249614,11	441839,75	1249775,93	Картометрический метод	0,10	-
2916	441877,88	1249599,75	441817,83	1249741,43	Картометрический метод	0,10	-
2917	441883,08	1249586,78	441807,01	1249732,69	Картометрический метод	0,10	-
2918	441887,98	1249578,32	441798,71	1249725,52	Картометрический метод	0,10	-
2919	441894,93	1249572,17	441793,72	1249718,52	Картометрический метод	0,10	-
2920	441917,87	1249557,05	441793,46	1249711,61	Картометрический метод	0,10	-
2921	441938,69	1249543,66	441794,86	1249705,14	Картометрический метод	0,10	-
2922	441964,48	1249528,63	441801,59	1249697,27	Картометрический метод	0,10	-
2923	441979,15	1249519,46	441811,92	1249686,24	Картометрический метод	0,10	-
2924	442008,78	1249504,80	441816,03	1249678,02	Картометрический метод	0,10	-
2925	442029,89	1249492,92	441817,42	1249670,93	Картометрический метод	0,10	-

Сведения о местоположении измененных (уточненных) границ объекта

2926	442055,44	1249480,09	441818,65	1249664,02	Картометрический метод	0,10	-
2927	442084,01	1249465,42	441820,83	1249659,56	Картометрический метод	0,10	-
2928	442119,64	1249448,95	441830,45	1249652,57	Картометрический метод	0,10	-
2929	442120,01	1249448,78	441852,73	1249639,62	Картометрический метод	0,10	-
2930	442148,17	1249490,13	441855,41	1249637,00	Картометрический метод	0,10	-
2931	442152,30	1249487,31	441865,36	1249625,02	Картометрический метод	0,10	-
2932	441987,85	1249245,87	441871,54	1249614,11	Картометрический метод	0,10	-
2933	441992,48	1249243,02	441876,23	1249603,49	Картометрический метод	1,00	-
2934	442022,68	1249222,88	441876,63	1249604,10	Картометрический метод	1,00	-
2935	442039,50	1249248,08	441888,44	1249580,87	Картометрический метод	1,00	-
2936	442056,32	1249273,29	441913,91	1249565,01	Картометрический метод	1,00	-
2937	442077,62	1249301,13	441940,33	1249607,46	Картометрический метод	1,00	-
2938	442100,13	1249334,19	441914,87	1249623,32	Картометрический метод	1,00	-
2939	442122,65	1249367,25	441898,79	1249637,85	Картометрический метод	1,00	-
2940	442139,46	1249371,52	441899,48	1249638,90	Картометрический метод	1,00	-
2941	442188,53	1249360,93	442052,35	1249546,51	Картометрический метод	1,00	-
2868	442202,44	1249357,92	-	-	Картометрический метод	1,00	-
2869	442220,85	1249383,97	-	-	Картометрический метод	2,50	-
2870	442325,59	1249530,32	-	-	Картометрический метод	2,50	-
2871	442303,65	1249543,05	-	-	Картометрический метод	0,30	-
2872	442245,35	1249574,62	-	-	Картометрический метод	0,30	-
2873	442228,66	1249581,09	-	-	Картометрический метод	0,30	-
2874	442224,79	1249576,85	-	-	Картометрический метод	0,30	-
2875	442212,34	1249583,48	-	-	Картометрический метод	0,30	-
2876	442185,30	1249552,84	-	-	Картометрический метод	0,20	-
2877	442184,38	1249551,58	-	-	Картометрический метод	0,20	-
2878	442156,26	1249568,67	-	-	Картометрический метод	0,20	-
2879	442158,39	1249572,17	-	-	Картометрический метод	0,20	-
2880	442158,72	1249572,01	-	-	Картометрический метод	0,20	-
2881	442162,49	1249577,74	-	-	Картометрический метод	0,20	-

Сведения о местоположении измененных (уточненных) границ объекта

2882	442164,27	1249577,66	-	-	Картометрический метод	0,20	-
2883	442170,75	1249589,18	-	-	Картометрический метод	0,20	-
2884	442172,13	1249592,14	-	-	Картометрический метод	0,20	-
2942	-	-	442049,46	1249541,00	Картометрический метод	1,00	-
2943	-	-	442075,05	1249527,87	Картометрический метод	1,00	-
2944	-	-	442076,83	1249526,96	Картометрический метод	1,00	-
2945	-	-	442052,94	1249484,22	Картометрический метод	1,00	-
2946	-	-	442082,19	1249469,17	Картометрический метод	1,00	-
2947	-	-	442105,55	1249513,95	Картометрический метод	1,00	-
2948	-	-	442105,72	1249514,27	Картометрический метод	1,00	-
2949	-	-	442144,35	1249490,92	Картометрический метод	1,00	-
2950	-	-	442117,37	1249450,00	Картометрический метод	1,00	-
2951	-	-	442119,64	1249448,95	Картометрический метод	0,10	-
2952	-	-	442120,01	1249448,78	Картометрический метод	1,00	-
2953	-	-	442148,17	1249490,13	Картометрический метод	1,00	-
2954	-	-	442152,30	1249487,31	Картометрический метод	1,00	-
2955	-	-	441987,85	1249245,87	Картометрический метод	1,00	-
2956	-	-	441992,48	1249243,02	Картометрический метод	0,10	-
2957	-	-	442022,68	1249222,88	Картометрический метод	0,10	-
2958	-	-	442039,50	1249248,08	Картометрический метод	0,10	-
2959	-	-	442056,32	1249273,29	Картометрический метод	0,10	-
2960	-	-	442077,62	1249301,13	Картометрический метод	0,10	-
2961	-	-	442100,13	1249334,19	Картометрический метод	0,10	-
2962	-	-	442122,65	1249367,25	Картометрический метод	0,10	-
2963	-	-	442139,46	1249371,52	Картометрический метод	1,00	-
2964	-	-	442188,53	1249360,93	Картометрический метод	1,00	-
2885	442171,75	1249592,33	442202,44	1249357,92	Картометрический метод	1,00	-
2965	441964,50	1249531,95	441964,50	1249531,95	Картометрический метод	1,00	-
2966	441976,99	1249554,23	441976,99	1249554,23	Картометрический метод	1,00	-

Сведения о местоположении измененных (уточненных) границ объекта

2967	441989,75	1249577,21	441989,75	1249577,21	Картометрический метод	1,00	-
2968	441967,09	1249591,66	441967,09	1249591,66	Картометрический метод	1,00	-
2969	441940,23	1249549,49	441940,23	1249549,49	Картометрический метод	1,00	-
2970	441938,87	1249547,35	441938,87	1249547,35	Картометрический метод	1,00	-
2971	441938,74	1249545,98	441938,74	1249545,98	Картометрический метод	1,00	-
2965	441964,50	1249531,95	441964,50	1249531,95	Картометрический метод	1,00	-
2972	-	-	442055,54	1249356,25	Картометрический метод	1,00	-
2942	442117,72	1249445,43	-	-	-	-	-
2973	-	-	442056,26	1249355,89	Картометрический метод	0,10	-
2943	442117,36	1249445,59	-	-	-	-	-
2974	-	-	442056,59	1249355,68	Картометрический метод	0,10	-
2944	442082,26	1249461,82	-	-	-	-	-
2975	-	-	442117,72	1249445,43	Картометрический метод	0,10	-
2945	442053,63	1249476,53	-	-	-	-	-
2976	-	-	442117,36	1249445,59	Картометрический метод	0,10	-
2946	442028,01	1249489,39	-	-	-	-	-
2977	-	-	442115,14	1249446,62	Картометрический метод	1,00	-
2947	442006,91	1249501,26	-	-	-	-	-
2948	441977,20	1249515,96	-	-	Картометрический метод	0,10	-
2949	441962,42	1249525,21	-	-	Картометрический метод	0,10	-
2950	441936,60	1249540,25	-	-	Картометрический метод	0,10	-
2951	441915,69	1249553,70	-	-	Картометрический метод	0,10	-
2952	441892,49	1249568,99	-	-	Картометрический метод	0,10	-
2953	441884,84	1249575,75	-	-	Картометрический метод	0,10	-
2954	441880,79	1249582,74	-	-	Картометрический метод	0,10	-
2955	441880,57	1249582,41	-	-	Картометрический метод	0,10	-
2956	441856,52	1249545,94	-	-	Картометрический метод	0,10	-
2957	441813,84	1249476,41	-	-	Картометрический метод	0,10	-
2958	441812,73	1249475,26	-	-	Картометрический метод	1,00	-
2959	441813,00	1249474,98	-	-	Картометрический метод	0,10	-
2960	441841,55	1249457,00	-	-	Картометрический метод	0,10	-
2961	441870,64	1249441,61	-	-	Картометрический метод	0,10	-

Сведения о местоположении измененных (уточненных) границ объекта

2962	441937,93	1249414,20	-	-	Картометрический метод	0,10	-
2963	441997,36	1249385,45	-	-	Картометрический метод	0,10	-
2964	442056,26	1249355,89	-	-	Картометрический метод	0,10	-
2965	442056,59	1249355,68	-	-	Картометрический метод	0,10	-
2972	-	-	442055,54	1249356,25	Картометрический метод	1,00	-
2942	442117,72	1249445,43	-	-	-	-	-
2978	442049,01	1249362,74	442049,01	1249362,74	Картометрический метод	0,20	-
2979	442070,09	1249408,14	442070,09	1249408,14	Картометрический метод	0,20	-
2980	442043,48	1249421,99	442043,48	1249421,99	Картометрический метод	0,20	-
2981	442018,89	1249434,78	442018,89	1249434,78	Картометрический метод	0,20	-
2982	442016,84	1249435,85	442016,84	1249435,85	Картометрический метод	0,20	-
2983	441995,81	1249390,43	441995,81	1249390,43	Картометрический метод	0,20	-
2984	442022,40	1249376,59	442022,40	1249376,59	Картометрический метод	0,20	-
2978	442049,01	1249362,74	442049,01	1249362,74	Картометрический метод	0,20	-
2985	441990,15	1249450,69	441990,15	1249450,69	Картометрический метод	1,00	-
2986	441984,42	1249453,39	441984,42	1249453,39	Картометрический метод	1,00	-
2987	441997,55	1249475,87	441997,55	1249475,87	Картометрический метод	1,00	-
2988	442004,20	1249488,70	442004,20	1249488,70	Картометрический метод	1,00	-
2989	442008,23	1249496,14	442008,23	1249496,14	Картометрический метод	1,00	-
2990	441982,46	1249509,53	441982,46	1249509,53	Картометрический метод	1,00	-
2991	441962,08	1249464,65	441962,08	1249464,65	Картометрический метод	1,00	-
2992	441960,41	1249461,01	441960,41	1249461,01	Картометрический метод	1,00	-
2993	441950,80	1249440,11	441950,80	1249440,11	Картометрический метод	1,00	-
2994	441939,78	1249416,12	441939,78	1249416,12	Картометрический метод	1,00	-
2995	441966,70	1249403,05	441966,70	1249403,05	Картометрический метод	1,00	-
2996	441967,67	1249405,02	441967,67	1249405,02	Картометрический метод	1,00	-
2985	441990,15	1249450,69	441990,15	1249450,69	Картометрический метод	1,00	-
2997	441913,65	1249430,67	441913,65	1249430,67	Картометрический метод	1,00	-
2998	441933,30	1249473,87	441933,30	1249473,87	Картометрический метод	1,00	-

Сведения о местоположении измененных (уточненных) границ объекта

2999	441904,95	1249487,86	441904,95	1249487,86	Картометрический метод	1,00	-
3000	441891,79	1249494,79	441891,79	1249494,79	Картометрический метод	1,00	-
3001	441879,74	1249501,14	441879,74	1249501,14	Картометрический метод	1,00	-
3002	441857,84	1249456,58	441857,84	1249456,58	Картометрический метод	1,00	-
3003	441871,31	1249450,34	441871,31	1249450,34	Картометрический метод	1,00	-
3004	441883,02	1249444,92	441883,02	1249444,92	Картометрический метод	1,00	-
2997	441913,65	1249430,67	441913,65	1249430,67	Картометрический метод	1,00	-
3005	-	-	441979,52	1249242,52	Картометрический метод	0,10	-
2966	442054,32	1249352,34	-	-	-	-	-
3006	-	-	442054,32	1249352,34	Картометрический метод	0,10	-
2967	442053,96	1249352,52	-	-	-	-	-
3007	-	-	442053,96	1249352,52	Картометрический метод	0,10	-
2968	441995,59	1249381,86	-	-	-	-	-
3008	-	-	442053,30	1249352,85	Картометрический метод	1,00	-
2969	441936,30	1249410,54	-	-	-	-	-
3009	-	-	442017,53	1249298,61	Картометрический метод	1,00	-
2970	441868,95	1249437,97	-	-	-	-	-
3010	-	-	441918,33	1249352,75	Картометрический метод	1,00	-
2971	441839,54	1249453,53	-	-	-	-	-
3011	-	-	441909,17	1249357,29	Картометрический метод	1,00	-
2972	441810,12	1249472,02	-	-	-	-	-
3012	-	-	441930,77	1249402,44	Картометрический метод	1,00	-
2973	441809,76	1249472,21	-	-	-	-	-
3013	-	-	441931,16	1249403,22	Картометрический метод	1,00	-
2974	441806,41	1249468,77	-	-	-	-	-
3014	-	-	441903,85	1249415,84	Картометрический метод	1,00	-
2975	441800,07	1249458,41	-	-	-	-	-
3015	-	-	441903,20	1249414,43	Картометрический метод	1,00	-
2976	441765,78	1249395,43	-	-	-	-	-
3016	-	-	441883,52	1249423,61	Картометрический метод	1,00	-
2977	441791,36	1249372,97	-	-	-	-	-
3017	-	-	441864,59	1249380,15	Картометрический метод	1,00	-
2978	441862,28	1249320,31	-	-	-	-	-
3018	-	-	441861,61	1249381,72	Картометрический метод	1,00	-
2979	441979,52	1249242,52	-	-	-	-	-
3019	-	-	441873,46	1249403,62	Картометрический метод	1,00	-

Сведения о местоположении измененных (уточненных) границ объекта

3020	-	-	441880,44	1249416,78	Картометрический метод	1,00	-
3021	-	-	441884,62	1249426,41	Картометрический метод	1,00	-
3022	-	-	441858,41	1249438,49	Картометрический метод	1,00	-
3023	-	-	441846,68	1249416,44	Картометрический метод	1,00	-
3024	-	-	441846,52	1249416,38	Картометрический метод	1,00	-
3025	-	-	441859,26	1249440,39	Картометрический метод	1,00	-
3026	-	-	441831,56	1249453,98	Картометрический метод	1,00	-
3027	-	-	441808,24	1249409,90	Картометрический метод	1,00	-
3028	-	-	441781,38	1249424,09	Картометрический метод	1,00	-
3029	-	-	441765,78	1249395,43	Картометрический метод	0,10	-
3030	-	-	441791,36	1249372,97	Картометрический метод	0,10	-
3031	-	-	441862,28	1249320,31	Картометрический метод	0,10	-
3005	-	-	441979,52	1249242,52	Картометрический метод	0,10	-
2966	442054,32	1249352,34	-	-	-	-	-
3032	441618,83	1249818,65	441758,17	1249392,21	Картометрический метод	1,00	-
3033	441619,69	1249818,13	441759,39	1249394,30	Картометрический метод	0,10	-
3034	441607,33	1249795,91	441761,91	1249398,78	Картометрический метод	0,10	-
3035	441612,81	1249792,69	441776,96	1249426,43	Картометрический метод	1,00	-
3036	441590,85	1249755,53	441774,15	1249427,91	Картометрический метод	1,00	-
3037	441590,32	1249754,62	441777,67	1249433,39	Картометрический метод	1,00	-
3038	441597,25	1249751,06	441787,41	1249448,53	Картометрический метод	1,00	-
3039	441606,75	1249744,43	441797,15	1249463,67	Картометрический метод	1,00	-
3040	441665,58	1249850,24	441756,85	1249490,34	Картометрический метод	0,10	-
3041	441676,21	1249864,25	441747,87	1249474,74	Картометрический метод	0,10	-
3042	441747,59	1249826,63	441738,88	1249459,15	Картометрический метод	0,10	-
3043	441717,15	1249780,20	441728,00	1249440,26	Картометрический метод	0,10	-
3044	441658,32	1249700,15	441714,70	1249449,06	Картометрический метод	1,00	-
3045	441582,33	1249595,45	441720,17	1249458,48	Картометрический метод	1,00	-
3046	441558,34	1249555,89	441733,32	1249485,46	Картометрический метод	1,00	-
3047	441625,68	1249505,55	441706,77	1249498,90	Картометрический метод	1,00	-

Сведения о местоположении измененных (уточненных) границ объекта

3048	441671,02	1249463,08	441699,15	1249502,73	Картометрический метод	1,00	-
3049	441691,74	1249441,93	441718,28	1249529,22	Картометрический метод	1,00	-
3050	441711,42	1249428,22	441774,89	1249610,38	Картометрический метод	0,20	-
2980	441758,17	1249392,21	-	-	Картометрический метод	1,00	-
2981	441759,39	1249394,30	-	-	Картометрический метод	0,10	-
2982	441761,91	1249398,78	-	-	Картометрический метод	0,10	-
2983	441795,74	1249460,92	-	-	Картометрический метод	0,10	-
2984	441797,15	1249463,67	-	-	Картометрический метод	0,10	-
2985	441756,85	1249490,34	-	-	Картометрический метод	0,10	-
2986	441747,87	1249474,74	-	-	Картометрический метод	0,10	-
2987	441738,88	1249459,15	-	-	Картометрический метод	0,10	-
2988	441728,00	1249440,26	-	-	Картометрический метод	0,10	-
2989	441714,70	1249449,06	-	-	Картометрический метод	1,00	-
2990	441720,17	1249458,48	-	-	Картометрический метод	1,00	-
2991	441733,32	1249485,46	-	-	Картометрический метод	1,00	-
2992	441706,77	1249498,90	-	-	Картометрический метод	1,00	-
2993	441699,15	1249502,73	-	-	Картометрический метод	1,00	-
2994	441718,28	1249529,22	-	-	Картометрический метод	1,00	-
2995	441774,89	1249610,38	-	-	Картометрический метод	0,20	-
2996	441791,09	1249633,59	-	-	Картометрический метод	0,20	-
2997	441796,41	1249630,42	-	-	Картометрический метод	0,20	-
2998	441842,62	1249602,84	-	-	Картометрический метод	0,20	-
2999	441874,44	1249583,86	-	-	Картометрический метод	0,20	-
3000	441878,28	1249588,01	-	-	Картометрический метод	0,10	-
3001	441874,19	1249598,19	-	-	Картометрический метод	0,10	-
3002	441867,96	1249612,32	-	-	Картометрический метод	0,10	-
3003	441862,02	1249622,70	-	-	Картометрический метод	0,10	-
3004	441850,22	1249635,30	-	-	Картометрический метод	0,10	-
3005	441827,71	1249648,37	-	-	Картометрический метод	0,10	-
3006	441816,89	1249656,25	-	-	Картометрический метод	0,10	-

Сведения о местоположении измененных (уточненных) границ объекта

3007	441813,85	1249662,46	-	-	Картометрический метод	0,10	-
3008	441812,51	1249670,01	-	-	Картометрический метод	0,10	-
3009	441811,25	1249676,39	-	-	Картометрический метод	0,10	-
3010	441807,77	1249683,36	-	-	Картометрический метод	0,10	-
3011	441797,86	1249693,93	-	-	Картометрический метод	0,10	-
3012	441790,24	1249702,85	-	-	Картометрический метод	0,10	-
3013	441788,44	1249711,17	-	-	Картометрический метод	0,10	-
3014	441788,78	1249720,21	-	-	Картометрический метод	0,10	-
3015	441775,07	1249731,06	-	-	Картометрический метод	0,10	-
3016	441730,02	1249758,58	-	-	Картометрический метод	0,10	-
3017	441735,49	1249765,59	-	-	Картометрический метод	0,10	-
3018	441745,94	1249775,67	-	-	Картометрический метод	0,10	-
3019	441767,67	1249815,52	-	-	Картометрический метод	0,10	-
3020	441774,18	1249827,45	-	-	Картометрический метод	1,00	-
3021	441768,18	1249830,72	-	-	Картометрический метод	0,30	-
3022	441712,21	1249857,84	-	-	Картометрический метод	0,30	-
3023	441704,70	1249860,77	-	-	Картометрический метод	0,30	-
3024	441701,60	1249858,78	-	-	Картометрический метод	0,30	-
3025	441699,94	1249859,55	-	-	Картометрический метод	0,30	-
3026	441698,55	1249863,81	-	-	Картометрический метод	0,30	-
3027	441663,76	1249883,25	-	-	Картометрический метод	0,10	-
3028	441658,73	1249876,63	-	-	Картометрический метод	1,00	-
3029	441639,58	1249887,18	-	-	Картометрический метод	1,00	-
3030	441628,44	1249865,68	-	-	Картометрический метод	0,10	-
3031	441610,65	1249823,58	-	-	Картометрический метод	0,10	-
3051	-	-	441791,09	1249633,59	Картометрический метод	0,20	-
3052	-	-	441796,41	1249630,42	Картометрический метод	0,20	-
3053	-	-	441842,62	1249602,84	Картометрический метод	0,20	-
3054	-	-	441866,47	1249588,62	Картометрический метод	1,00	-
3055	-	-	441873,61	1249599,50	Картометрический метод	1,00	-

Сведения о местоположении измененных (уточненных) границ объекта

3056	-	-	441867,96	1249612,32	Картометрический метод	0,10	-
3057	-	-	441862,02	1249622,70	Картометрический метод	0,10	-
3058	-	-	441850,22	1249635,30	Картометрический метод	0,10	-
3059	-	-	441827,71	1249648,37	Картометрический метод	0,10	-
3060	-	-	441816,89	1249656,25	Картометрический метод	0,10	-
3061	-	-	441813,85	1249662,46	Картометрический метод	0,10	-
3062	-	-	441812,51	1249670,01	Картометрический метод	0,10	-
3063	-	-	441811,25	1249676,39	Картометрический метод	0,10	-
3064	-	-	441807,77	1249683,36	Картометрический метод	0,10	-
3065	-	-	441797,86	1249693,93	Картометрический метод	0,10	-
3066	-	-	441790,24	1249702,85	Картометрический метод	0,10	-
3067	-	-	441788,44	1249711,17	Картометрический метод	0,10	-
3068	-	-	441788,78	1249720,21	Картометрический метод	0,10	-
3069	-	-	441775,07	1249731,06	Картометрический метод	0,10	-
3070	-	-	441730,02	1249758,58	Картометрический метод	0,10	-
3071	-	-	441735,49	1249765,59	Картометрический метод	0,10	-
3072	-	-	441745,94	1249775,67	Картометрический метод	0,10	-
3073	-	-	441767,67	1249815,52	Картометрический метод	0,10	-
3074	-	-	441774,18	1249827,45	Картометрический метод	1,00	-
3075	-	-	441768,18	1249830,72	Картометрический метод	0,30	-
3076	-	-	441712,21	1249857,84	Картометрический метод	0,30	-
3077	-	-	441704,70	1249860,77	Картометрический метод	0,30	-
3078	-	-	441701,60	1249858,78	Картометрический метод	0,30	-
3079	-	-	441699,94	1249859,55	Картометрический метод	0,30	-
3080	-	-	441698,55	1249863,81	Картометрический метод	0,30	-
3081	-	-	441663,76	1249883,25	Картометрический метод	0,10	-
3082	-	-	441658,73	1249876,63	Картометрический метод	1,00	-
3083	-	-	441639,58	1249887,18	Картометрический метод	1,00	-
3084	-	-	441628,44	1249865,68	Картометрический метод	0,10	-
3085	-	-	441610,65	1249823,58	Картометрический метод	0,10	-

Сведения о местоположении измененных (уточненных) границ объекта

3086	-	-	441618,83	1249818,65	Картометрический метод	0,10	-
3087	-	-	441619,69	1249818,13	Картометрический метод	0,10	-
3088	-	-	441607,33	1249795,91	Картометрический метод	0,10	-
3089	-	-	441612,81	1249792,69	Картометрический метод	0,10	-
3090	-	-	441590,85	1249755,53	Картометрический метод	0,10	-
3091	-	-	441590,32	1249754,62	Картометрический метод	1,00	-
3092	-	-	441597,25	1249751,06	Картометрический метод	0,10	-
3093	-	-	441606,75	1249744,43	Картометрический метод	0,10	-
3094	-	-	441665,58	1249850,24	Картометрический метод	0,10	-
3095	-	-	441676,21	1249864,25	Картометрический метод	0,10	-
3096	-	-	441747,59	1249826,63	Картометрический метод	0,10	-
3097	-	-	441717,15	1249780,20	Картометрический метод	0,10	-
3098	-	-	441658,32	1249700,15	Картометрический метод	0,10	-
3099	-	-	441582,33	1249595,45	Картометрический метод	0,10	-
3100	-	-	441558,34	1249555,89	Картометрический метод	0,10	-
3101	-	-	441625,68	1249505,55	Картометрический метод	0,10	-
3102	-	-	441671,02	1249463,08	Картометрический метод	1,00	-
3103	-	-	441691,74	1249441,93	Картометрический метод	1,00	-
3104	-	-	441711,42	1249428,22	Картометрический метод	1,00	-
3032	441618,83	1249818,65	441758,17	1249392,21	Картометрический метод	1,00	-
3105	-	-	441814,05	1249744,80	Картометрический метод	0,10	-
3051	441814,05	1249744,80	-	-	-	-	-
3106	-	-	441835,44	1249778,47	Картометрический метод	0,10	-
3052	441835,44	1249778,47	-	-	-	-	-
3107	-	-	441837,79	1249782,80	Картометрический метод	0,10	-
3053	441837,79	1249782,80	-	-	-	-	-
3108	-	-	441835,04	1249784,48	Картометрический метод	0,30	-
3054	441835,04	1249784,48	-	-	-	-	-
3109	-	-	441832,17	1249794,48	Картометрический метод	0,30	-
3055	441832,17	1249794,48	-	-	-	-	-
3110	-	-	441818,58	1249803,09	Картометрический метод	1,00	-
3056	441818,58	1249803,09	-	-	-	-	-

Сведения о местоположении измененных (уточненных) границ объекта

3111	-	-	441812,36	1249791,59	Картометрический метод	0,10	-
3057	441812,36	1249791,59	-	-	-	-	-
3112	-	-	441789,61	1249749,48	Картометрический метод	0,10	-
3058	441789,61	1249749,48	-	-	-	-	-
3113	-	-	441807,03	1249739,17	Картометрический метод	0,10	-
3059	441807,03	1249739,17	-	-	-	-	-
3105	-	-	441814,05	1249744,80	Картометрический метод	0,10	-
3051	441814,05	1249744,80	-	-	-	-	-
3114	442427,10	1249766,97	443651,93	1249610,03	Картометрический метод	0,50	-
3115	442307,92	1249812,60	443651,69	1249614,21	Картометрический метод	0,10	-
3116	442268,70	1249790,37	443650,29	1249637,50	Картометрический метод	0,10	-
3117	442139,11	1249844,37	443650,04	1249638,64	Картометрический метод	0,10	-
3118	442077,91	1249840,77	443646,12	1249653,57	Картометрический метод	1,00	-
3119	442006,83	1249847,81	443644,98	1249661,72	Картометрический метод	0,10	-
3120	441945,57	1249902,78	443644,17	1249665,42	Картометрический метод	1,00	-
3121	441927,92	1249892,67	443636,66	1249718,42	Картометрический метод	1,00	-
3122	441901,76	1249917,17	443634,62	1249730,28	Картометрический метод	0,10	-
3123	441887,31	1249918,25	443625,61	1249782,71	Картометрический метод	1,00	-
3124	441883,32	1249917,88	443571,14	1249803,59	Картометрический метод	2,50	-
3125	441877,82	1249917,38	443516,35	1249783,33	Картометрический метод	2,50	-
3126	441875,38	1249915,92	443505,57	1249779,66	Картометрический метод	2,50	-
3127	441873,51	1249914,80	443498,45	1249780,09	Картометрический метод	2,50	-
3128	441843,53	1249928,60	443489,90	1249791,42	Картометрический метод	2,50	-
3129	441798,52	1249953,96	443486,37	1249789,79	Картометрический метод	2,50	-
3130	441757,47	1249977,10	443444,96	1249810,71	Картометрический метод	2,50	-
3131	441720,34	1249999,16	443437,20	1249813,94	Картометрический метод	2,50	-
3132	441684,86	1249924,43	443426,85	1249815,45	Картометрический метод	2,50	-
3133	441675,19	1249904,06	443415,63	1249812,65	Картометрический метод	2,50	-
3134	441678,65	1249903,78	443402,04	1249805,32	Картометрический метод	2,50	-
3135	441700,88	1249889,72	443391,69	1249796,26	Картометрический метод	2,50	-
3136	441730,57	1249872,70	443386,30	1249788,93	Картометрический метод	2,50	-

Сведения о местоположении измененных (уточненных) границ объекта

3137	441769,70	1249851,91	443377,02	1249767,16	Картометрический метод	2,50	-
3138	441784,90	1249844,16	443336,90	1249758,75	Картометрический метод	2,50	-
3139	441807,11	1249831,30	443307,57	1249754,65	Картометрический метод	2,50	-
3140	441861,42	1249801,95	443283,63	1249754,22	Картометрический метод	2,50	-
3141	441904,47	1249782,00	443233,59	1249766,08	Картометрический метод	2,50	-
3142	441921,91	1249772,01	443168,89	1249765,22	Картометрический метод	2,50	-
3143	441938,62	1249764,91	443143,87	1249762,84	Картометрический метод	2,50	-
3144	441976,85	1249743,41	443070,75	1249749,48	Картометрический метод	2,50	-
3145	441998,90	1249731,87	443046,81	1249744,30	Картометрический метод	2,50	-
3146	442031,27	1249714,07	443017,04	1249728,78	Картометрический метод	2,50	-
3147	442088,26	1249683,48	443025,67	1249695,80	Картометрический метод	2,50	-
3148	442145,93	1249653,02	443012,94	1249694,93	Картометрический метод	2,50	-
3149	442197,36	1249627,28	443016,83	1249676,18	Картометрический метод	2,50	-
3150	442245,80	1249602,86	442911,57	1249656,13	Картометрический метод	2,50	-
3151	442313,90	1249566,19	442902,95	1249676,82	Картометрический метод	2,50	-
3152	442344,65	1249550,07	442885,26	1249693,21	Картометрический метод	2,50	-
3153	442372,32	1249536,26	442858,30	1249701,83	Картометрический метод	2,50	-
3154	442395,22	1249523,51	442833,49	1249707,22	Картометрический метод	2,50	-
3155	442426,71	1249511,00	442819,47	1249708,73	Картометрический метод	2,50	-
3156	442476,33	1249499,57	442800,71	1249707,22	Картометрический метод	2,50	-
3157	442511,93	1249495,00	442781,51	1249698,38	Картометрический метод	2,50	-
3158	442514,90	1249493,37	442770,51	1249695,80	Картометрический метод	2,50	-
3159	442588,25	1249482,84	442747,65	1249690,41	Картометрический метод	2,50	-
3160	442666,31	1249471,43	442703,65	1249673,16	Картометрический метод	2,50	-
3161	442711,38	1249465,16	442691,14	1249684,37	Картометрический метод	2,50	-
3162	442751,52	1249460,28	442666,12	1249703,77	Картометрический метод	2,50	-
3163	442792,69	1249458,13	442633,77	1249710,89	Картометрический метод	2,50	-
3164	442815,98	1249461,83	442596,24	1249720,16	Картометрический метод	2,50	-
3165	442823,81	1249461,46	442569,93	1249729,43	Картометрический метод	2,50	-
3166	442902,33	1249474,06	442563,67	1249732,45	Картометрический метод	2,50	-

Сведения о местоположении измененных (уточненных) границ объекта

3167	443040,73	1249500,37	442564,10	1249737,40	Картометрический метод	2,50	-
3168	443132,69	1249514,89	442550,95	1249751,20	Картометрический метод	2,50	-
3169	443227,04	1249530,53	442532,83	1249773,84	Картометрический метод	2,50	-
3170	443278,09	1249539,51	442523,34	1249780,95	Картометрический метод	2,50	-
3171	443313,79	1249544,89	442509,75	1249785,27	Картометрический метод	2,50	-
3172	443366,25	1249553,99	442482,33	1249784,19	Картометрический метод	2,50	-
3173	443376,13	1249559,37	442427,10	1249766,97	Картометрический метод	2,50	-
3174	443408,86	1249562,39	442307,92	1249812,60	Картометрический метод	2,50	-
3175	443410,22	1249560,50	442268,70	1249790,37	Картометрический метод	2,50	-
3176	443426,50	1249562,60	442139,11	1249844,37	Картометрический метод	2,50	-
3177	443479,20	1249570,46	442077,91	1249840,77	Картометрический метод	2,50	-
3178	443501,76	1249577,06	442006,83	1249847,81	Картометрический метод	2,50	-
3179	443526,04	1249580,77	441945,57	1249902,78	Картометрический метод	2,50	-
3180	443606,36	1249593,98	441927,92	1249892,67	Картометрический метод	2,50	-
3181	443643,64	1249607,11	441901,76	1249917,17	Картометрический метод	2,50	-
3060	443647,44	1249622,22	-	-	Картометрический метод	1,00	-
3061	443646,12	1249653,57	-	-	Картометрический метод	1,00	-
3062	443644,17	1249665,42	-	-	Картометрический метод	1,00	-
3063	443636,66	1249718,42	-	-	Картометрический метод	1,00	-
3064	443625,61	1249782,71	-	-	Картометрический метод	1,00	-
3065	443571,14	1249803,59	-	-	Картометрический метод	2,50	-
3066	443516,35	1249783,33	-	-	Картометрический метод	2,50	-
3067	443505,57	1249779,66	-	-	Картометрический метод	2,50	-
3068	443498,45	1249780,09	-	-	Картометрический метод	2,50	-
3069	443489,90	1249791,42	-	-	Картометрический метод	2,50	-
3070	443486,37	1249789,79	-	-	Картометрический метод	2,50	-
3071	443444,96	1249810,71	-	-	Картометрический метод	2,50	-
3072	443437,20	1249813,94	-	-	Картометрический метод	2,50	-
3073	443426,85	1249815,45	-	-	Картометрический метод	2,50	-
3074	443415,63	1249812,65	-	-	Картометрический метод	2,50	-

Сведения о местоположении измененных (уточненных) границ объекта

3075	443402,04	1249805,32	-	-	Картометрический метод	2,50	-
3076	443391,69	1249796,26	-	-	Картометрический метод	2,50	-
3077	443386,30	1249788,93	-	-	Картометрический метод	2,50	-
3078	443377,02	1249767,16	-	-	Картометрический метод	2,50	-
3079	443336,90	1249758,75	-	-	Картометрический метод	2,50	-
3080	443307,57	1249754,65	-	-	Картометрический метод	2,50	-
3081	443283,63	1249754,22	-	-	Картометрический метод	2,50	-
3082	443233,59	1249766,08	-	-	Картометрический метод	2,50	-
3083	443168,89	1249765,22	-	-	Картометрический метод	2,50	-
3084	443143,87	1249762,84	-	-	Картометрический метод	2,50	-
3085	443070,75	1249749,48	-	-	Картометрический метод	2,50	-
3086	443046,81	1249744,30	-	-	Картометрический метод	2,50	-
3087	443017,04	1249728,78	-	-	Картометрический метод	2,50	-
3088	443025,67	1249695,80	-	-	Картометрический метод	2,50	-
3089	443012,94	1249694,93	-	-	Картометрический метод	2,50	-
3090	443016,83	1249676,18	-	-	Картометрический метод	2,50	-
3091	442911,57	1249656,13	-	-	Картометрический метод	2,50	-
3092	442902,95	1249676,82	-	-	Картометрический метод	2,50	-
3093	442885,26	1249693,21	-	-	Картометрический метод	2,50	-
3094	442858,30	1249701,83	-	-	Картометрический метод	2,50	-
3095	442833,49	1249707,22	-	-	Картометрический метод	2,50	-
3096	442819,47	1249708,73	-	-	Картометрический метод	2,50	-
3097	442800,71	1249707,22	-	-	Картометрический метод	2,50	-
3098	442781,51	1249698,38	-	-	Картометрический метод	2,50	-
3099	442770,51	1249695,80	-	-	Картометрический метод	2,50	-
3100	442747,65	1249690,41	-	-	Картометрический метод	2,50	-
3101	442703,65	1249673,16	-	-	Картометрический метод	2,50	-
3102	442691,14	1249684,37	-	-	Картометрический метод	2,50	-
3103	442666,12	1249703,77	-	-	Картометрический метод	2,50	-
3104	442633,77	1249710,89	-	-	Картометрический метод	2,50	-

Сведения о местоположении измененных (уточненных) границ объекта

3105	442596,24	1249720,16	-	-	Картометрический метод	2,50	-
3106	442569,93	1249729,43	-	-	Картометрический метод	2,50	-
3107	442563,67	1249732,45	-	-	Картометрический метод	2,50	-
3108	442564,10	1249737,40	-	-	Картометрический метод	2,50	-
3109	442550,95	1249751,20	-	-	Картометрический метод	2,50	-
3110	442532,83	1249773,84	-	-	Картометрический метод	2,50	-
3111	442523,34	1249780,95	-	-	Картометрический метод	2,50	-
3112	442509,75	1249785,27	-	-	Картометрический метод	2,50	-
3113	442482,33	1249784,19	-	-	Картометрический метод	2,50	-
3182	-	-	441887,31	1249918,25	Картометрический метод	2,50	-
3183	-	-	441883,32	1249917,88	Картометрический метод	2,50	-
3184	-	-	441877,82	1249917,38	Картометрический метод	2,50	-
3185	-	-	441875,38	1249915,92	Картометрический метод	2,50	-
3186	-	-	441873,51	1249914,80	Картометрический метод	2,50	-
3187	-	-	441843,53	1249928,60	Картометрический метод	2,50	-
3188	-	-	441798,52	1249953,96	Картометрический метод	2,50	-
3189	-	-	441757,47	1249977,10	Картометрический метод	2,50	-
3190	-	-	441720,34	1249999,16	Картометрический метод	0,10	-
3191	-	-	441684,86	1249924,43	Картометрический метод	0,10	-
3192	-	-	441675,19	1249904,06	Картометрический метод	0,10	-
3193	-	-	441678,65	1249903,78	Картометрический метод	0,30	-
3194	-	-	441700,88	1249889,72	Картометрический метод	0,30	-
3195	-	-	441730,57	1249872,70	Картометрический метод	0,30	-
3196	-	-	441769,70	1249851,91	Картометрический метод	0,30	-
3197	-	-	441784,90	1249844,16	Картометрический метод	0,30	-
3198	-	-	441807,11	1249831,30	Картометрический метод	0,30	-
3199	-	-	441861,42	1249801,95	Картометрический метод	0,30	-
3200	-	-	441904,47	1249782,00	Картометрический метод	0,30	-
3201	-	-	441921,91	1249772,01	Картометрический метод	0,30	-
3202	-	-	441938,62	1249764,91	Картометрический метод	0,30	-

Сведения о местоположении измененных (уточненных) границ объекта

3203	-	-	441976,85	1249743,41	Картометрический метод	0,30	-
3204	-	-	441998,90	1249731,87	Картометрический метод	0,30	-
3205	-	-	442031,27	1249714,07	Картометрический метод	0,30	-
3206	-	-	442088,26	1249683,48	Картометрический метод	0,30	-
3207	-	-	442145,93	1249653,02	Картометрический метод	0,30	-
3208	-	-	442197,36	1249627,28	Картометрический метод	0,30	-
3209	-	-	442245,80	1249602,86	Картометрический метод	0,30	-
3210	-	-	442313,90	1249566,19	Картометрический метод	0,30	-
3211	-	-	442344,65	1249550,07	Картометрический метод	0,30	-
3212	-	-	442372,32	1249536,26	Картометрический метод	0,30	-
3213	-	-	442395,22	1249523,51	Картометрический метод	0,30	-
3214	-	-	442426,71	1249511,00	Картометрический метод	0,30	-
3215	-	-	442476,33	1249499,57	Картометрический метод	0,30	-
3216	-	-	442511,93	1249495,00	Картометрический метод	0,30	-
3217	-	-	442514,90	1249493,37	Картометрический метод	0,30	-
3218	-	-	442588,25	1249482,84	Картометрический метод	0,30	-
3219	-	-	442666,31	1249471,43	Картометрический метод	0,30	-
3220	-	-	442711,38	1249465,16	Картометрический метод	0,30	-
3221	-	-	442751,52	1249460,28	Картометрический метод	0,30	-
3222	-	-	442792,69	1249458,13	Картометрический метод	0,30	-
3223	-	-	442815,98	1249461,83	Картометрический метод	0,30	-
3224	-	-	442823,81	1249461,46	Картометрический метод	0,30	-
3225	-	-	442902,33	1249474,06	Картометрический метод	0,30	-
3226	-	-	443040,73	1249500,37	Картометрический метод	0,30	-
3227	-	-	443132,69	1249514,89	Картометрический метод	0,30	-
3228	-	-	443227,04	1249530,53	Картометрический метод	0,30	-
3229	-	-	443278,09	1249539,51	Картометрический метод	0,30	-
3230	-	-	443313,79	1249544,89	Картометрический метод	0,30	-
3231	-	-	443366,25	1249553,99	Картометрический метод	0,30	-
3232	-	-	443376,13	1249559,37	Картометрический метод	0,30	-

ТЕКСТОВОЕ ОПИСАНИЕ
местоположения границ населенных пунктов,
территориальных зон

Прохождение границы		Описание прохождения границы
от точки	до точки	
1	2	3
-	-	-

ГРАФИЧЕСКОЕ ОПИСАНИЕ

местоположения границ населенных пунктов, территориальных зон, особо охраняемых природных территорий, зон с особыми условиями использования территории

Территориальная зона

Зона застройки индивидуальными жилыми домами (Ж2)

(наименование объекта местоположение границ, которого описано (далее - объект)

Раздел 1

Сведения об объекте		
№ п/п	Характеристики объекта	Описание характеристик
1	2	3
1	Местоположение объекта	<i>Российская Федерация, Тамбовская область, р-н Тамбовский, Сельсовет Татановский, п Заречье</i>
2	Площадь объекта ± величина погрешности определения площади (Р ± Дельта Р)	206570кв.м. ± 235кв.м.
3	Иные характеристики объекта	-

Раздел 2

Сведения о местоположении границ объекта

1. Система координат МСК-68

2. Сведения о характерных точках границ объекта

Обозначение характерных точек границ	Координаты, м		Метод определения координат характерной точки	Средняя квадратическая погрешность положения характерной точки (Mt), м	Описание обозначения точки на местности (при наличии)
	X	Y			
1	2	3	4	5	6
1	444653,54	1251031,94	Картометрический метод	2,50	-
2	444654,22	1251086,47	Картометрический метод	0,30	-
3	444654,76	1251129,67	Картометрический метод	0,30	-
4	444655,30	1251172,87	Картометрический метод	0,30	-
5	444655,84	1251216,06	Картометрический метод	0,30	-
6	444656,38	1251259,26	Картометрический метод	2,50	-
7	444621,69	1251255,11	Картометрический метод	0,30	-
8	444603,95	1251252,99	Картометрический метод	0,10	-
9	444578,55	1251250,65	Картометрический метод	0,10	-
10	444535,81	1251246,70	Картометрический метод	0,10	-
11	444465,91	1251241,97	Картометрический метод	0,10	-
12	444434,82	1251247,06	Картометрический метод	0,10	-
13	444430,47	1251249,05	Картометрический метод	0,10	-
14	444408,52	1251259,19	Картометрический метод	0,10	-
15	444383,65	1251270,69	Картометрический метод	0,10	-
16	444356,10	1251283,42	Картометрический метод	0,10	-
17	444347,09	1251287,58	Картометрический метод	0,10	-
18	444331,60	1251293,46	Картометрический метод	0,10	-
19	444307,40	1251302,65	Картометрический метод	0,10	-
20	444282,88	1251311,95	Картометрический метод	0,10	-
21	444265,14	1251318,69	Картометрический метод	0,10	-
22	444258,70	1251320,87	Картометрический метод	0,10	-
23	444234,50	1251329,04	Картометрический метод	0,10	-
24	444214,47	1251335,81	Картометрический метод	0,10	-
25	444210,42	1251336,54	Картометрический метод	0,10	-
26	444185,24	1251341,08	Картометрический метод	0,10	-
27	444158,58	1251345,89	Картометрический метод	0,10	-
28	444148,60	1251347,69	Картометрический метод	0,10	-
29	444128,97	1251351,16	Картометрический метод	0,10	-
30	444118,89	1251352,94	Картометрический метод	0,10	-
31	444099,10	1251354,38	Картометрический метод	0,10	-
32	444078,18	1251355,90	Картометрический метод	0,10	-
33	444069,37	1251352,30	Картометрический метод	0,10	-
34	444041,79	1251341,04	Картометрический метод	0,20	-
35	444037,27	1251350,02	Картометрический метод	0,20	-
36	444033,82	1251348,87	Картометрический метод	0,20	-
37	443994,46	1251335,72	Картометрический метод	0,20	-
38	443993,26	1251335,32	Картометрический метод	0,20	-
39	443959,18	1251322,81	Картометрический метод	0,20	-
40	443930,86	1251311,35	Картометрический метод	0,20	-
41	443930,06	1251314,49	Картометрический метод	0,20	-
42	443924,44	1251312,51	Картометрический метод	0,20	-
43	443917,17	1251313,05	Картометрический метод	0,20	-
44	443912,83	1251316,58	Картометрический метод	0,20	-
45	443904,04	1251315,58	Картометрический метод	0,20	-
46	443903,40	1251313,54	Картометрический метод	0,20	-

Сведения о местоположении границ объекта

47	443897,80	1251308,86	Картометрический метод	0,20	-
48	443888,56	1251303,74	Картометрический метод	0,20	-
49	443883,51	1251306,49	Картометрический метод	0,10	-
50	443883,43	1251309,96	Картометрический метод	0,10	-
51	443881,73	1251312,19	Картометрический метод	0,10	-
52	443881,15	1251312,91	Картометрический метод	0,10	-
53	443878,09	1251316,11	Картометрический метод	0,10	-
54	443860,37	1251334,84	Картометрический метод	0,10	-
55	443856,58	1251338,96	Картометрический метод	0,10	-
56	443838,10	1251356,25	Картометрический метод	0,10	-
57	443837,84	1251355,98	Картометрический метод	0,10	-
58	443835,54	1251358,16	Картометрический метод	0,10	-
59	443835,75	1251358,38	Картометрический метод	0,10	-
60	443831,17	1251362,75	Картометрический метод	0,10	-
61	443827,13	1251358,59	Картометрический метод	0,10	-
62	443822,68	1251365,90	Картометрический метод	0,10	-
63	443813,60	1251356,22	Картометрический метод	0,10	-
64	443812,15	1251358,05	Картометрический метод	0,10	-
65	443789,94	1251386,39	Картометрический метод	0,10	-
66	443785,36	1251392,52	Картометрический метод	0,10	-
67	443763,17	1251370,16	Картометрический метод	0,10	-
68	443756,57	1251377,62	Картометрический метод	0,10	-
69	443741,86	1251394,25	Картометрический метод	0,10	-
70	443741,51	1251394,64	Картометрический метод	0,10	-
71	443750,66	1251403,83	Картометрический метод	0,20	-
72	443741,80	1251413,21	Картометрический метод	0,20	-
73	443733,43	1251422,06	Картометрический метод	0,10	-
74	443736,30	1251424,54	Картометрический метод	1,00	-
75	443735,42	1251425,56	Картометрический метод	1,00	-
76	443765,59	1251457,73	Картометрический метод	0,10	-
77	443756,19	1251470,84	Картометрический метод	0,10	-
78	443750,84	1251479,29	Картометрический метод	0,10	-
79	443750,47	1251479,54	Картометрический метод	0,10	-
80	443753,27	1251481,65	Картометрический метод	0,10	-
81	443741,02	1251499,56	Картометрический метод	0,10	-
82	443720,56	1251483,00	Картометрический метод	0,10	-
83	443719,61	1251484,48	Картометрический метод	0,10	-
84	443701,49	1251508,60	Картометрический метод	0,10	-
85	443701,87	1251508,84	Картометрический метод	0,10	-
86	443713,54	1251518,78	Картометрический метод	0,10	-
87	443715,58	1251520,39	Картометрический метод	0,10	-
88	443729,89	1251531,96	Картометрический метод	0,10	-
89	443714,00	1251553,64	Картометрический метод	0,10	-
90	443713,06	1251554,59	Картометрический метод	1,00	-
91	443697,56	1251542,12	Картометрический метод	1,00	-
92	443686,63	1251532,88	Картометрический метод	0,10	-
93	443686,39	1251533,18	Картометрический метод	0,10	-
94	443671,59	1251551,30	Картометрический метод	0,10	-
95	443685,39	1251561,61	Картометрический метод	0,10	-
96	443682,58	1251564,46	Картометрический метод	0,10	-
97	443667,00	1251580,62	Картометрический метод	0,10	-
98	443666,04	1251579,75	Картометрический метод	0,10	-
99	443655,46	1251570,17	Картометрический метод	0,10	-
100	443649,81	1251565,54	Картометрический метод	0,10	-
101	443641,80	1251558,97	Картометрический метод	0,10	-
102	443641,30	1251559,55	Картометрический метод	0,10	-
103	443632,72	1251569,43	Картометрический метод	0,10	-
104	443629,66	1251572,80	Картометрический метод	0,10	-
105	443653,39	1251591,63	Картометрический метод	0,10	-
106	443655,33	1251593,17	Картометрический метод	1,00	-

Сведения о местоположении границ объекта

107	443650,97	1251598,49	Картометрический метод	0,10	-
108	443645,52	1251605,36	Картометрический метод	0,10	-
109	443636,08	1251617,04	Картометрический метод	0,10	-
110	443635,88	1251617,29	Картометрический метод	0,10	-
111	443635,09	1251618,27	Картометрический метод	0,10	-
112	443640,43	1251622,65	Картометрический метод	0,10	-
113	443645,82	1251627,08	Картометрический метод	0,10	-
114	443642,46	1251630,20	Картометрический метод	0,10	-
115	443623,54	1251647,26	Картометрический метод	0,10	-
116	443616,28	1251641,02	Картометрический метод	0,10	-
117	443598,44	1251626,57	Картометрический метод	0,10	-
118	443581,44	1251644,49	Картометрический метод	0,10	-
119	443562,42	1251623,79	Картометрический метод	0,10	-
120	443545,25	1251606,47	Картометрический метод	0,10	-
121	443535,31	1251591,55	Картометрический метод	0,10	-
122	443534,19	1251591,85	Картометрический метод	1,00	-
123	443533,21	1251589,65	Картометрический метод	1,00	-
124	443513,64	1251596,98	Картометрический метод	1,00	-
125	443515,75	1251600,30	Картометрический метод	0,10	-
126	443517,41	1251601,61	Картометрический метод	0,10	-
127	443518,81	1251603,22	Картометрический метод	0,10	-
128	443519,87	1251604,93	Картометрический метод	0,10	-
129	443524,85	1251610,21	Картометрический метод	0,10	-
130	443558,75	1251642,80	Картометрический метод	0,10	-
131	443550,81	1251650,91	Картометрический метод	0,10	-
132	443546,99	1251654,54	Картометрический метод	0,10	-
133	443545,49	1251653,02	Картометрический метод	0,10	-
134	443543,98	1251651,49	Картометрический метод	0,10	-
135	443531,73	1251669,22	Картометрический метод	0,10	-
136	443514,05	1251653,00	Картометрический метод	1,00	-
137	443505,25	1251662,70	Картометрический метод	1,00	-
138	443497,93	1251670,02	Картометрический метод	1,00	-
139	443480,60	1251654,51	Картометрический метод	1,00	-
140	443467,37	1251643,81	Картометрический метод	1,00	-
141	443450,34	1251623,47	Картометрический метод	1,00	-
142	443434,14	1251629,13	Картометрический метод	0,10	-
143	443417,84	1251635,74	Картометрический метод	0,10	-
144	443435,07	1251661,62	Картометрический метод	0,10	-
145	443439,53	1251666,97	Картометрический метод	0,10	-
146	443440,66	1251668,18	Картометрический метод	0,10	-
147	443444,86	1251673,15	Картометрический метод	0,10	-
148	443447,91	1251676,86	Картометрический метод	0,10	-
149	443449,19	1251678,10	Картометрический метод	0,10	-
150	443478,72	1251708,27	Картометрический метод	0,10	-
151	443479,12	1251708,69	Картометрический метод	0,10	-
152	443478,73	1251709,07	Картометрический метод	1,00	-
153	443469,41	1251717,90	Картометрический метод	1,00	-
154	443461,33	1251710,01	Картометрический метод	1,00	-
155	443455,00	1251703,87	Картометрический метод	1,00	-
156	443453,91	1251702,84	Картометрический метод	1,00	-
157	443442,41	1251691,94	Картометрический метод	1,00	-
158	443441,33	1251690,86	Картометрический метод	0,10	-
159	443424,09	1251705,07	Картометрический метод	0,10	-
160	443438,29	1251719,67	Картометрический метод	1,00	-
161	443445,74	1251727,24	Картометрический метод	1,00	-
162	443427,65	1251745,26	Картометрический метод	1,00	-
163	443432,37	1251749,79	Картометрический метод	1,00	-
164	443440,59	1251757,91	Картометрический метод	1,00	-
165	443453,20	1251770,77	Картометрический метод	1,00	-
166	443455,33	1251769,39	Картометрический метод	1,00	-

Сведения о местоположении границ объекта

167	443456,06	1251769,63	Картометрический метод	1,00	-
168	443463,75	1251778,49	Картометрический метод	1,00	-
169	443468,56	1251784,05	Картометрический метод	1,00	-
170	443471,46	1251787,49	Картометрический метод	1,00	-
171	443474,97	1251790,95	Картометрический метод	1,00	-
172	443479,57	1251796,93	Картометрический метод	1,00	-
173	443479,58	1251798,86	Картометрический метод	1,00	-
174	443465,86	1251804,70	Картометрический метод	1,00	-
175	443456,77	1251808,41	Картометрический метод	1,00	-
176	443445,80	1251812,71	Картометрический метод	1,00	-
177	443445,63	1251812,51	Картометрический метод	0,10	-
178	443430,99	1251784,73	Картометрический метод	0,10	-
179	443427,90	1251781,71	Картометрический метод	0,10	-
180	443412,56	1251768,11	Картометрический метод	0,10	-
181	443410,25	1251765,89	Картометрический метод	0,10	-
182	443395,20	1251749,83	Картометрический метод	0,10	-
183	443382,12	1251736,68	Картометрический метод	0,10	-
184	443367,52	1251722,58	Картометрический метод	0,10	-
185	443351,65	1251706,63	Картометрический метод	1,00	-
186	443349,90	1251706,82	Картометрический метод	1,00	-
187	443345,71	1251709,97	Картометрический метод	1,00	-
188	443336,12	1251717,90	Картометрический метод	1,00	-
189	443339,97	1251723,25	Картометрический метод	1,00	-
190	443338,62	1251726,09	Картометрический метод	1,00	-
191	443319,14	1251745,65	Картометрический метод	1,00	-
192	443332,35	1251758,74	Картометрический метод	1,00	-
193	443345,25	1251770,89	Картометрический метод	1,00	-
194	443325,44	1251789,06	Картометрический метод	1,00	-
195	443320,70	1251786,22	Картометрический метод	0,10	-
196	443296,59	1251762,98	Картометрический метод	0,10	-
197	443286,95	1251775,14	Картометрический метод	0,10	-
198	443285,35	1251777,08	Картометрический метод	0,10	-
199	443280,89	1251774,55	Картометрический метод	1,00	-
200	443270,96	1251763,67	Картометрический метод	1,00	-
201	443270,92	1251749,43	Картометрический метод	1,00	-
202	443276,41	1251727,93	Картометрический метод	1,00	-
203	443284,03	1251709,13	Картометрический метод	1,00	-
204	443308,19	1251687,92	Картометрический метод	1,00	-
205	443309,46	1251670,60	Картометрический метод	0,10	-
206	443317,87	1251668,58	Картометрический метод	0,10	-
207	443349,29	1251655,52	Картометрический метод	0,10	-
208	443354,42	1251653,35	Картометрический метод	0,10	-
209	443364,51	1251649,08	Картометрический метод	0,10	-
210	443382,87	1251640,74	Картометрический метод	0,10	-
211	443400,70	1251632,64	Картометрический метод	0,10	-
212	443406,17	1251630,50	Картометрический метод	0,10	-
213	443427,90	1251622,02	Картометрический метод	0,10	-
214	443432,25	1251620,32	Картометрический метод	0,10	-
215	443461,29	1251607,28	Картометрический метод	0,10	-
216	443492,65	1251594,17	Картометрический метод	0,10	-
217	443518,21	1251585,04	Картометрический метод	0,10	-
218	443538,67	1251577,07	Картометрический метод	0,10	-
219	443548,56	1251572,31	Картометрический метод	0,10	-
220	443524,99	1251530,70	Картометрический метод	1,00	-
221	443546,21	1251510,93	Картометрический метод	1,00	-
222	443555,89	1251499,60	Картометрический метод	1,00	-
223	443561,31	1251492,57	Картометрический метод	0,10	-
224	443576,21	1251476,18	Картометрический метод	0,10	-
225	443587,19	1251454,90	Картометрический метод	1,00	-
226	443595,82	1251429,85	Картометрический метод	1,00	-

Сведения о местоположении границ объекта

227	443602,83	1251397,92	Картометрический метод	0,10	-
228	443609,84	1251377,01	Картометрический метод	0,10	-
229	443604,24	1251345,21	Картометрический метод	1,00	-
230	443602,13	1251332,05	Картометрический метод	1,00	-
231	443608,95	1251318,05	Картометрический метод	1,00	-
232	443626,40	1251315,02	Картометрический метод	0,10	-
233	443637,09	1251310,23	Картометрический метод	1,00	-
234	443659,94	1251294,49	Картометрический метод	1,00	-
235	443677,57	1251273,63	Картометрический метод	1,00	-
236	443689,23	1251257,16	Картометрический метод	1,00	-
237	443701,94	1251247,09	Картометрический метод	1,00	-
238	443704,92	1251244,45	Картометрический метод	1,00	-
239	443718,10	1251234,13	Картометрический метод	1,00	-
240	443729,54	1251227,17	Картометрический метод	1,00	-
241	443742,47	1251221,33	Картометрический метод	1,00	-
242	443753,04	1251218,22	Картометрический метод	1,00	-
243	443763,36	1251216,11	Картометрический метод	1,00	-
244	443777,41	1251215,11	Картометрический метод	1,00	-
245	443786,62	1251215,74	Картометрический метод	1,00	-
246	443795,07	1251216,98	Картометрический метод	1,00	-
247	443808,63	1251221,08	Картометрический метод	1,00	-
248	443820,81	1251225,56	Картометрический метод	1,00	-
249	443836,57	1251233,04	Картометрический метод	1,00	-
250	443869,43	1251246,53	Картометрический метод	1,00	-
251	443939,40	1251276,55	Картометрический метод	1,00	-
252	443974,56	1251292,13	Картометрический метод	7,50	-
253	444018,59	1251300,86	Картометрический метод	7,50	-
254	444027,26	1251301,84	Картометрический метод	7,50	-
255	444060,89	1251305,65	Картометрический метод	7,50	-
256	444068,58	1251306,52	Картометрический метод	7,50	-
257	444091,99	1251303,88	Картометрический метод	7,50	-
258	444114,00	1251301,39	Картометрический метод	7,50	-
259	444119,81	1251299,65	Картометрический метод	7,50	-
260	444144,45	1251292,27	Картометрический метод	7,50	-
261	444169,07	1251284,89	Картометрический метод	7,50	-
262	444184,59	1251280,24	Картометрический метод	7,50	-
263	444192,68	1251277,81	Картометрический метод	7,50	-
264	444215,24	1251271,02	Картометрический метод	7,50	-
265	444238,11	1251264,15	Картометрический метод	7,50	-
266	444261,62	1251257,08	Картометрический метод	7,50	-
267	444286,17	1251249,70	Картометрический метод	7,50	-
268	444288,03	1251249,14	Картометрический метод	7,50	-
269	444311,70	1251240,70	Картометрический метод	7,50	-
270	444337,25	1251231,58	Картометрический метод	7,50	-
271	444357,58	1251224,33	Картометрический метод	7,50	-
272	444360,65	1251222,11	Картометрический метод	7,50	-
273	444381,99	1251206,73	Картометрический метод	7,50	-
274	444402,43	1251191,99	Картометрический метод	7,50	-
275	444427,68	1251173,78	Картометрический метод	0,30	-
276	444450,40	1251157,41	Картометрический метод	0,30	-
277	444454,03	1251154,79	Картометрический метод	7,50	-
278	444472,56	1251140,30	Картометрический метод	0,30	-
279	444494,61	1251123,05	Картометрический метод	0,30	-
280	444516,67	1251105,80	Картометрический метод	0,30	-
281	444524,97	1251099,31	Картометрический метод	7,50	-
282	444539,15	1251089,12	Картометрический метод	0,20	-
283	444561,88	1251072,78	Картометрический метод	0,20	-
284	444575,16	1251063,24	Картометрический метод	0,20	-
285	444584,62	1251056,44	Картометрический метод	0,20	-
286	444602,90	1251043,31	Картометрический метод	0,10	-

Сведения о местоположении границ объекта

287	444624,99	1251036,79	Картометрический метод	0,10	-
1	444653,54	1251031,94	Картометрический метод	2,50	-
288	443980,09	1251355,17	Картометрический метод	0,10	-
289	443965,82	1251375,58	Картометрический метод	0,10	-
290	443952,00	1251366,47	Картометрический метод	0,10	-
291	443956,13	1251360,22	Картометрический метод	0,10	-
292	443931,11	1251343,69	Картометрический метод	0,10	-
293	443935,02	1251338,79	Картометрический метод	0,10	-
288	443980,09	1251355,17	Картометрический метод	0,10	-
294	444077,06	1251442,77	Картометрический метод	0,30	-
295	444062,12	1251457,88	Картометрический метод	0,30	-
296	444028,63	1251424,80	Картометрический метод	0,30	-
297	444043,57	1251409,68	Картометрический метод	0,30	-
294	444077,06	1251442,77	Картометрический метод	0,30	-
298	444200,25	1251647,99	Картометрический метод	1,00	-
299	444196,64	1251710,37	Картометрический метод	1,00	-
300	444201,97	1251749,49	Картометрический метод	1,00	-
301	444200,32	1251759,27	Картометрический метод	1,00	-
302	444193,66	1251767,61	Картометрический метод	1,00	-
303	444182,47	1251773,85	Картометрический метод	1,00	-
304	444174,99	1251778,60	Картометрический метод	1,00	-
305	444170,50	1251785,43	Картометрический метод	1,00	-
306	444169,84	1251797,43	Картометрический метод	1,00	-
307	444171,83	1251804,60	Картометрический метод	1,00	-
308	444179,14	1251818,40	Картометрический метод	1,00	-
309	444190,00	1251834,91	Картометрический метод	1,00	-
310	444197,07	1251843,49	Картометрический метод	1,00	-
311	444198,79	1251846,77	Картометрический метод	1,00	-
312	444199,20	1251852,02	Картометрический метод	1,00	-
313	444194,39	1251862,44	Картометрический метод	1,00	-
314	444187,77	1251884,22	Картометрический метод	1,00	-
315	444181,24	1251900,38	Картометрический метод	1,00	-
316	444179,17	1251899,40	Картометрический метод	0,30	-
317	444159,13	1251890,12	Картометрический метод	0,30	-
318	444139,27	1251881,59	Картометрический метод	0,20	-
319	444138,70	1251881,36	Картометрический метод	0,20	-
320	444121,84	1251873,95	Картометрический метод	0,20	-
321	444090,89	1251861,26	Картометрический метод	7,50	-
322	444082,05	1251857,26	Картометрический метод	1,00	-
323	444078,95	1251855,51	Картометрический метод	1,00	-
324	444072,23	1251849,33	Картометрический метод	0,10	-
325	444047,55	1251830,91	Картометрический метод	0,10	-
326	444045,64	1251833,51	Картометрический метод	0,10	-
327	444028,06	1251819,24	Картометрический метод	0,10	-
328	444053,32	1251773,03	Картометрический метод	1,00	-
329	444064,25	1251754,15	Картометрический метод	1,00	-
330	444043,84	1251740,00	Картометрический метод	1,00	-
331	444032,51	1251757,96	Картометрический метод	1,00	-
332	444031,46	1251757,21	Картометрический метод	1,00	-
333	444008,22	1251793,27	Картометрический метод	0,10	-
334	443993,87	1251777,16	Картометрический метод	0,10	-
335	443993,00	1251776,27	Картометрический метод	1,00	-
336	444023,27	1251725,99	Картометрический метод	0,10	-
337	444005,21	1251715,07	Картометрический метод	0,10	-
338	444011,13	1251704,50	Картометрический метод	0,10	-
339	444026,67	1251676,73	Картометрический метод	0,10	-
340	444024,64	1251675,90	Картометрический метод	0,10	-

Сведения о местоположении границ объекта

341	444030,50	1251665,31	Картометрический метод	0,10	-
342	444032,61	1251661,64	Картометрический метод	0,10	-
343	444045,07	1251642,85	Картометрический метод	0,10	-
344	444047,26	1251639,57	Картометрический метод	1,00	-
345	444026,04	1251609,91	Картометрический метод	1,00	-
346	444016,73	1251610,40	Картометрический метод	1,00	-
347	444009,45	1251614,57	Картометрический метод	1,00	-
348	443988,44	1251650,73	Картометрический метод	1,00	-
349	443966,69	1251627,15	Картометрический метод	0,10	-
350	443962,63	1251622,79	Картометрический метод	0,10	-
351	443948,10	1251608,92	Картометрический метод	0,10	-
352	443964,30	1251591,90	Картометрический метод	0,10	-
353	443965,71	1251581,94	Картометрический метод	0,10	-
354	443976,50	1251572,39	Картометрический метод	0,10	-
355	443978,03	1251573,77	Картометрический метод	0,10	-
356	443979,20	1251572,49	Картометрический метод	0,10	-
357	443979,53	1251572,77	Картометрический метод	0,10	-
358	443987,26	1251563,74	Картометрический метод	0,10	-
359	443987,07	1251563,58	Картометрический метод	0,10	-
360	443989,36	1251561,24	Картометрический метод	0,10	-
361	443993,08	1251557,39	Картометрический метод	1,00	-
362	443966,28	1251524,43	Картометрический метод	1,00	-
363	443940,66	1251490,24	Картометрический метод	1,00	-
364	443955,90	1251476,87	Картометрический метод	0,10	-
365	443971,70	1251463,08	Картометрический метод	0,10	-
366	443977,82	1251457,58	Картометрический метод	0,10	-
367	443986,20	1251450,12	Картометрический метод	0,10	-
368	443999,55	1251466,49	Картометрический метод	0,10	-
369	443983,70	1251482,66	Картометрический метод	0,10	-
370	443984,68	1251486,63	Картометрический метод	0,10	-
371	443975,89	1251501,18	Картометрический метод	0,10	-
372	443973,74	1251503,32	Картометрический метод	1,00	-
373	443962,02	1251513,49	Картометрический метод	1,00	-
374	443969,33	1251522,33	Картометрический метод	1,00	-
375	443969,49	1251522,52	Картометрический метод	1,00	-
376	443971,08	1251521,14	Картометрический метод	0,10	-
377	443989,24	1251505,38	Картометрический метод	0,10	-
378	444005,83	1251527,70	Картометрический метод	0,10	-
379	444025,17	1251554,55	Картометрический метод	0,10	-
380	444026,12	1251554,09	Картометрический метод	1,00	-
381	444045,23	1251580,54	Картометрический метод	0,10	-
382	444068,93	1251613,34	Картометрический метод	0,10	-
383	444075,19	1251607,20	Картометрический метод	0,10	-
384	444078,17	1251610,59	Картометрический метод	0,10	-
385	444095,17	1251629,37	Картометрический метод	0,10	-
386	444086,33	1251637,43	Картометрический метод	0,10	-
387	444097,90	1251653,44	Картометрический метод	0,10	-
388	444110,43	1251640,70	Картометрический метод	0,30	-
389	444128,40	1251657,55	Картометрический метод	0,30	-
390	444155,24	1251630,24	Картометрический метод	0,30	-
391	444179,00	1251642,71	Картометрический метод	1,00	-
392	444198,17	1251641,74	Картометрический метод	1,00	-
298	444200,25	1251647,99	Картометрический метод	1,00	-

3. Сведения о характерных точках части (частей) границы объекта

Обозначение характерных точек части	Координаты, м		Метод определения координат характерной точки	Средняя квадратическая погрешность положения характерной	Описание обозначения точки на местности (при наличии)
	X	Y			

Сведения о местоположении границ объекта

1	2	3	4	5	6
Часть № -					
-	-	-	-	-	-

ТЕКСТОВОЕ ОПИСАНИЕ
местоположения границ населенных пунктов,
территориальных зон

Прохождение границы		Описание прохождения границы
от точки	до точки	
1	2	3
-	-	-

ОПИСАНИЕ МЕСТОПОЛОЖЕНИЯ ГРАНИЦ

Территориальная зона

Зона делового, общественного и коммерческого назначения (О1)

(наименование объекта местоположение границ, которого описано (далее - объект))

Раздел 1

Сведения об объекте		
№ п/п	Характеристики объекта	Описание характеристик
1	2	3
1	Местоположение объекта	<i>Российская Федерация, Тамбовская область, Тамбовский муниципальный округ</i>
2	Площадь объекта ± величина погрешности определения площади (Р ± Дельта Р)	<i>35516кв.м. ± 155кв.м.</i>
3	Иные характеристики объекта	<i>68:20-7.211</i>

Раздел 3

Сведения о местоположении измененных (уточненных) границ объекта							
1. Система координат		<u>МСК-68</u>					
2. Сведения о характерных точках границ объекта							
Обозначение характерных точек границ	Существующие координаты, м		Измененные (уточненные) координаты, м		Метод определения координат характерной точки	Средняя квадратическая погрешность положения характерной точки (Мт), м	Описание обозначения точки на местности (при наличии)
	Х	У	Х	У			
1	2	3	4	5	6	7	8
1	446452,21	1250050,72	446452,21	1250050,72	<i>Картометрический метод</i>	1,00	-
2	446446,49	1250071,13	446446,49	1250071,13	<i>Картометрический метод</i>	0,10	-
3	446442,29	1250080,46	446442,29	1250080,46	<i>Картометрический метод</i>	0,10	-
4	446435,13	1250107,66	446435,13	1250107,66	<i>Картометрический метод</i>	0,10	-
5	446433,71	1250116,73	446433,71	1250116,73	<i>Картометрический метод</i>	0,10	-
6	446346,62	1250103,74	446346,62	1250103,74	<i>Картометрический метод</i>	1,00	-
7	446327,08	1250100,82	446327,08	1250100,82	<i>Картометрический метод</i>	1,00	-
8	446315,23	1250084,81	446315,23	1250084,81	<i>Картометрический метод</i>	1,00	-
9	446306,30	1250071,10	446306,30	1250071,10	<i>Картометрический метод</i>	0,10	-
10	446309,91	1250066,73	446309,91	1250066,73	<i>Картометрический метод</i>	0,50	-
11	446319,58	1250059,29	446319,58	1250059,29	<i>Картометрический метод</i>	0,50	-
12	446370,49	1250059,64	446370,49	1250059,64	<i>Картометрический метод</i>	1,00	-
13	446402,06	1250057,76	446402,06	1250057,76	<i>Картометрический метод</i>	0,10	-
14	446440,48	1250052,48	446440,48	1250052,48	<i>Картометрический метод</i>	0,10	-
1	446452,21	1250050,72	446452,21	1250050,72	<i>Картометрический метод</i>	1,00	-
15	446115,76	1251224,71	446115,76	1251224,71	<i>Картометрический метод</i>	1,00	-
16	446109,01	1251230,74	446109,01	1251230,74	<i>Картометрический метод</i>	0,10	-
17	446079,86	1251252,36	446079,86	1251252,36	<i>Картометрический метод</i>	0,10	-
18	446040,65	1251278,32	446040,65	1251278,32	<i>Картометрический метод</i>	1,00	-
19	446010,12	1251237,14	446010,12	1251237,14	<i>Картометрический метод</i>	1,00	-
20	446014,70	1251228,41	446014,70	1251228,41	<i>Картометрический метод</i>	1,00	-

Сведения о местоположении измененных (уточненных) границ объекта

21	446035,35	1251189,19	446035,35	1251189,19	Картометрический метод	1,00	-
22	446036,45	1251189,47	446036,45	1251189,47	Картометрический метод	1,00	-
23	446063,50	1251196,61	446063,50	1251196,61	Картометрический метод	0,10	-
24	446109,66	1251220,78	446109,66	1251220,78	Картометрический метод	0,10	-
25	446111,55	1251222,08	446111,55	1251222,08	Картометрический метод	0,10	-
15	446115,76	1251224,71	446115,76	1251224,71	Картометрический метод	1,00	-
26	445632,41	1249995,39	445632,41	1249995,39	Картометрический метод	1,00	-
27	445628,00	1250000,24	445628,00	1250000,24	Картометрический метод	0,10	-
28	445625,25	1250020,87	445625,25	1250020,87	Картометрический метод	0,10	-
29	445609,30	1250019,52	445609,30	1250019,52	Картометрический метод	0,10	-
30	445607,34	1250036,81	445607,34	1250036,81	Картометрический метод	0,10	-
31	445605,92	1250049,36	445605,92	1250049,36	Картометрический метод	1,00	-
32	445577,02	1250048,99	445577,02	1250048,99	Картометрический метод	1,00	-
33	445577,05	1250046,79	445577,05	1250046,79	Картометрический метод	1,00	-
34	445555,23	1250046,06	445555,23	1250046,06	Картометрический метод	0,10	-
35	445549,73	1250035,74	445549,73	1250035,74	Картометрический метод	0,10	-
36	445536,06	1250048,20	445536,06	1250048,20	Картометрический метод	0,10	-
37	445517,66	1250030,70	445517,66	1250030,70	Картометрический метод	0,10	-
38	445511,91	1250034,89	445511,91	1250034,89	Картометрический метод	0,10	-
39	445503,94	1250042,84	445503,94	1250042,84	Картометрический метод	0,10	-
40	445501,84	1250041,28	445501,84	1250041,28	Картометрический метод	0,10	-
41	445499,80	1250039,27	445499,80	1250039,27	Картометрический метод	0,10	-
42	445477,14	1250019,77	445477,14	1250019,77	Картометрический метод	0,10	-
43	445469,76	1249991,03	445469,76	1249991,03	Картометрический метод	0,50	-
44	445497,25	1249982,79	445497,25	1249982,79	Картометрический метод	0,50	-
45	445498,31	1249977,00	445498,31	1249977,00	Картометрический метод	0,50	-
46	445542,45	1249966,84	445542,45	1249966,84	Картометрический метод	0,50	-
47	445565,03	1249963,14	445565,03	1249963,14	Картометрический метод	0,50	-
48	445599,36	1249959,12	445599,36	1249959,12	Картометрический метод	0,50	-

Сведения о местоположении измененных (уточненных) границ объекта

49	445615,16	1249978,16	445615,16	1249978,16	Картометрический метод	0,50	-
50	445617,05	1249978,32	445617,05	1249978,32	Картометрический метод	1,00	-
51	445617,29	1249979,07	445617,29	1249979,07	Картометрический метод	0,10	-
26	445632,41	1249995,39	445632,41	1249995,39	Картометрический метод	1,00	-
52	445574,48	1249919,30	445574,48	1249919,30	Картометрический метод	1,00	-
53	445573,15	1249929,80	445573,15	1249929,80	Картометрический метод	1,00	-
54	445569,64	1249929,46	445569,64	1249929,46	Картометрический метод	0,50	-
55	445559,64	1249929,32	445559,64	1249929,32	Картометрический метод	0,50	-
56	445560,03	1249948,23	445560,03	1249948,23	Картометрический метод	0,50	-
57	445495,13	1249960,73	445495,13	1249960,73	Картометрический метод	0,50	-
58	445485,18	1249952,06	445485,18	1249952,06	Картометрический метод	0,50	-
59	445482,97	1249926,79	445482,97	1249926,79	Картометрический метод	0,10	-
60	445490,97	1249886,49	445490,97	1249886,49	Картометрический метод	0,10	-
61	445510,54	1249893,41	445510,54	1249893,41	Картометрический метод	1,00	-
62	445541,76	1249908,41	445541,76	1249908,41	Картометрический метод	1,00	-
52	445574,48	1249919,30	445574,48	1249919,30	Картометрический метод	1,00	-
63	445268,85	1250009,58	445268,85	1250009,58	Картометрический метод	0,50	-
64	445269,96	1250013,64	445269,96	1250013,64	Картометрический метод	0,50	-
65	445268,42	1250016,20	445268,42	1250016,20	Картометрический метод	0,50	-
66	445236,19	1250065,78	445236,19	1250065,78	Картометрический метод	0,10	-
67	445219,23	1250088,43	445219,23	1250088,43	Картометрический метод	0,10	-
68	445210,22	1250100,73	445210,22	1250100,73	Картометрический метод	0,10	-
69	445210,01	1250100,93	445210,01	1250100,93	Картометрический метод	0,10	-
70	445188,01	1250125,97	445188,01	1250125,97	Картометрический метод	1,00	-
71	445184,22	1250122,67	445184,22	1250122,67	Картометрический метод	0,10	-
72	445151,58	1250100,64	445151,58	1250100,64	Картометрический метод	0,10	-
73	445168,80	1250071,21	445168,80	1250071,21	Картометрический метод	0,10	-
74	445153,89	1250063,12	445153,89	1250063,12	Картометрический метод	0,10	-
75	445189,58	1250015,64	445189,58	1250015,64	Картометрический метод	0,10	-

ГРАФИЧЕСКОЕ ОПИСАНИЕ

местоположения границ населенных пунктов, территориальных зон, особо охраняемых природных территорий, зон с особыми условиями использования территории

Территориальная зона

Зона размещения объектов социального и коммунально-бытового назначения (О2)

(наименование объекта местоположение границ, которого описано (далее - объект)

Раздел 1

Сведения об объекте		
№ п/п	Характеристики объекта	Описание характеристик
1	2	3
1	Местоположение объекта	<i>Российская Федерация, Тамбовская область, р-н Тамбовский, Сельсовет Татановский</i>
2	Площадь объекта ± величина погрешности определения площади (Р ± Дельта Р)	<i>81414кв.м. ± 217кв.м.</i>
3	Иные характеристики объекта	-

Раздел 3

Сведения о местоположении измененных (уточненных) границ объекта							
1. Система координат		<u>МСК-68</u>					
2. Сведения о характерных точках границ объекта							
Обозначение характерных точек границ	Существующие координаты, м		Измененные (уточненные) координаты, м		Метод определения координат характерной точки	Средняя квадратическая погрешность положения характерной точки (Mt), м	Описание обозначения точки на местности (при наличии)
	X	Y	X	Y			
1	2	3	4	5	6	7	8
1	450840,85	1247468,49	450840,85	1247468,49	Картометрический метод	0,10	-
2	450848,10	1247470,07	450848,10	1247470,07	Картометрический метод	0,10	-
3	450849,94	1247494,73	450849,94	1247494,73	Картометрический метод	0,10	-
4	450859,87	1247518,63	450859,87	1247518,63	Картометрический метод	0,10	-
5	450899,79	1247594,16	450899,79	1247594,16	Картометрический метод	0,10	-
6	450898,54	1247600,16	450898,54	1247600,16	Картометрический метод	0,10	-
7	450884,53	1247620,69	450884,53	1247620,69	Картометрический метод	0,10	-
8	450819,61	1247614,42	450819,61	1247614,42	Картометрический метод	0,10	-
9	450783,78	1247610,25	450783,78	1247610,25	Картометрический метод	0,10	-
10	450761,44	1247602,61	450761,44	1247602,61	Картометрический метод	0,10	-
11	450796,88	1247529,63	450796,88	1247529,63	Картометрический метод	0,10	-
12	450807,85	1247502,18	450807,85	1247502,18	Картометрический метод	0,10	-
13	450813,44	1247490,49	450813,44	1247490,49	Картометрический метод	0,10	-
14	450835,97	1247469,62	450835,97	1247469,62	Картометрический метод	0,10	-
1	450840,85	1247468,49	450840,85	1247468,49	Картометрический метод	0,10	-
41	446050,56	1250362,69	446050,56	1250362,69	Картометрический метод	1,00	-
16	446102,82	1250405,23	446052,10	1250363,97	Картометрический метод	0,10	-
42	-	-	446059,55	1250370,19	Картометрический метод	0,10	-
18	446080,95	1250433,09	446069,86	1250378,39	Картометрический метод	0,10	-
43	-	-	446073,19	1250381,04	Картометрический метод	0,10	-
15	-	-	446103,13	1250404,84	Картометрический метод	0,10	-
16	-	-	446102,82	1250405,23	Картометрический метод	0,10	-

Сведения о местоположении измененных (уточненных) границ объекта

17	-	-	446083,24	1250430,20	Картометрический метод	0,10	-
18	-	-	446080,95	1250433,09	Картометрический метод	0,10	-
19	446064,54	1250453,86	446064,54	1250453,86	Картометрический метод	0,10	-
20	446068,76	1250457,21	446068,76	1250457,21	Картометрический метод	0,10	-
21	446064,07	1250463,32	446064,07	1250463,32	Картометрический метод	0,10	-
22	446066,39	1250465,10	446066,39	1250465,10	Картометрический метод	0,10	-
23	446060,54	1250472,46	446060,54	1250472,46	Картометрический метод	0,10	-
24	446061,15	1250472,95	446061,15	1250472,95	Картометрический метод	0,10	-
25	446034,09	1250506,97	446034,09	1250506,97	Картометрический метод	0,10	-
26	446033,16	1250508,15	-	-	Картометрический метод	0,10	-
27	446025,08	1250508,76	-	-	Картометрический метод	0,10	-
28	446024,06	1250507,08	-	-	Картометрический метод	0,10	-
29	446002,32	1250489,79	-	-	Картометрический метод	0,10	-
30	445999,88	1250492,86	-	-	Картометрический метод	0,10	-
31	445996,75	1250490,37	446040,01	1250512,04	Картометрический метод	0,10	-
32	445999,19	1250487,30	446038,19	1250519,80	Картометрический метод	0,10	-
33	445988,92	1250479,13	446036,11	1250526,92	Картометрический метод	0,10	-
34	445963,63	1250468,75	446029,04	1250536,62	Картометрический метод	0,10	-
35	445957,49	1250469,89	446021,83	1250553,34	Картометрический метод	0,10	-
36	445968,83	1250456,46	445983,22	1250538,34	Картометрический метод	0,10	-
37	445995,55	1250424,91	445962,85	1250530,54	Картометрический метод	0,10	-
38	446005,93	1250412,88	445975,61	1250516,09	Картометрический метод	0,10	-
39	446027,49	1250387,46	445974,12	1250514,55	Картометрический метод	0,10	-
40	446031,99	1250382,10	445952,47	1250496,28	Картометрический метод	0,10	-
41	-	-	445945,13	1250490,83	Картометрический метод	0,10	-
42	-	-	445942,63	1250488,92	Картометрический метод	1,00	-
35	-	-	445957,49	1250469,89	Картометрический метод	0,10	-
36	-	-	445968,83	1250456,46	Картометрический метод	0,10	-
37	-	-	445995,55	1250424,91	Картометрический метод	0,10	-
38	-	-	446005,93	1250412,88	Картометрический метод	0,10	-

Сведения о местоположении измененных (уточненных) границ объекта

39	-	-	446027,49	1250387,46	Картометрический метод	0,10	-
40	-	-	446031,99	1250382,10	Картометрический метод	0,10	-
41	446050,56	1250362,69	446050,56	1250362,69	Картометрический метод	1,00	-
49	445895,09	1250301,83	445854,31	1250261,65	Картометрический метод	0,10	-
50	445889,25	1250308,14	445853,07	1250262,98	Картометрический метод	0,10	-
51	445876,16	1250296,36	445870,59	1250279,18	Картометрический метод	0,10	-
52	445856,87	1250317,81	445871,56	1250278,07	Картометрический метод	0,10	-
53	445842,11	1250304,53	445896,39	1250300,41	Картометрический метод	0,10	-
54	445837,26	1250309,92	445895,09	1250301,83	Картометрический метод	0,10	-
55	445808,10	1250283,69	445889,25	1250308,14	Картометрический метод	0,10	-
56	445793,08	1250270,19	445876,16	1250296,36	Картометрический метод	0,10	-
57	445792,68	1250269,84	445856,87	1250317,81	Картометрический метод	0,10	-
58	445796,88	1250265,58	445842,11	1250304,53	Картометрический метод	0,10	-
59	445820,13	1250239,63	445837,26	1250309,92	Картометрический метод	0,10	-
60	445825,12	1250233,86	445808,10	1250283,69	Картометрический метод	0,10	-
61	445826,23	1250234,93	445793,08	1250270,19	Картометрический метод	0,10	-
44	445854,31	1250261,65	-	-	Картометрический метод	0,10	-
45	445853,07	1250262,98	-	-	Картометрический метод	0,10	-
46	445870,59	1250279,18	-	-	Картометрический метод	0,10	-
47	445871,56	1250278,07	-	-	Картометрический метод	0,10	-
48	445896,39	1250300,41	-	-	Картометрический метод	0,10	-
62	-	-	445792,68	1250269,84	Картометрический метод	1,00	-
63	-	-	445796,88	1250265,58	Картометрический метод	0,10	-
64	-	-	445820,13	1250239,63	Картометрический метод	0,10	-
65	-	-	445825,12	1250233,86	Картометрический метод	1,00	-
66	-	-	445826,23	1250234,93	Картометрический метод	0,10	-
49	445895,09	1250301,83	445854,31	1250261,65	Картометрический метод	0,10	-
67	445295,29	1249776,48	445248,03	1249727,10	Картометрический метод	1,00	-
68	445283,52	1249794,60	445252,34	1249730,70	Картометрический метод	0,10	-

Сведения о местоположении измененных (уточненных) границ объекта

69	445267,67	1249819,42	445295,78	1249764,18	Картометрический метод	0,10	-
70	445260,89	1249830,02	445300,95	1249767,83	Картометрический метод	1,00	-
71	445257,98	1249834,56	445298,89	1249770,96	Картометрический метод	1,00	-
72	445229,76	1249878,51	445295,29	1249776,48	Картометрический метод	1,00	-
73	445224,14	1249887,27	445283,52	1249794,60	Картометрический метод	1,00	-
74	445208,57	1249901,71	445267,67	1249819,42	Картометрический метод	0,10	-
75	445202,82	1249907,42	445260,89	1249830,02	Картометрический метод	0,10	-
76	445199,82	1249912,31	445257,98	1249834,56	Картометрический метод	1,00	-
77	445195,66	1249919,47	445229,76	1249878,51	Картометрический метод	1,00	-
78	445195,18	1249919,95	445224,14	1249887,27	Картометрический метод	1,00	-
79	445164,00	1249900,87	445208,57	1249901,71	Картометрический метод	1,00	-
80	445174,67	1249878,64	445202,82	1249907,42	Картометрический метод	1,00	-
81	445178,75	1249869,23	445199,82	1249912,31	Картометрический метод	1,00	-
82	445189,56	1249845,30	445195,66	1249919,47	Картометрический метод	1,00	-
83	445191,80	1249840,36	445195,18	1249919,95	Картометрический метод	1,00	-
84	445192,45	1249839,01	445164,00	1249900,87	Картометрический метод	1,00	-
85	445181,88	1249832,88	445174,67	1249878,64	Картометрический метод	1,00	-
86	445191,27	1249817,03	445178,75	1249869,23	Картометрический метод	1,00	-
87	445191,11	1249815,14	445189,56	1249845,30	Картометрический метод	1,00	-
88	445197,22	1249804,78	445191,80	1249840,36	Картометрический метод	1,00	-
89	445205,27	1249791,15	445192,45	1249839,01	Картометрический метод	1,00	-
90	445212,27	1249779,43	445181,88	1249832,88	Картометрический метод	1,00	-
91	445242,06	1249733,90	445191,27	1249817,03	Картометрический метод	1,00	-
92	445243,22	1249732,74	445191,11	1249815,14	Картометрический метод	1,00	-
62	445248,03	1249727,10	-	-	Картометрический метод	1,00	-
63	445252,34	1249730,70	-	-	Картометрический метод	0,10	-
64	445295,78	1249764,18	-	-	Картометрический метод	0,10	-
65	445300,95	1249767,83	-	-	Картометрический метод	1,00	-
66	445298,89	1249770,96	-	-	Картометрический метод	1,00	-
93	-	-	445197,22	1249804,78	Картометрический метод	1,00	-

Сведения о местоположении измененных (уточненных) границ объекта

94	-	-	445205,27	1249791,15	Картометрический метод	1,00	-
95	-	-	445212,27	1249779,43	Картометрический метод	1,00	-
96	-	-	445242,06	1249733,90	Картометрический метод	1,00	-
97	-	-	445243,22	1249732,74	Картометрический метод	1,00	-
67	445295,29	1249776,48	445248,03	1249727,10	Картометрический метод	1,00	-
98	445885,50	1250725,90	445884,75	1250566,25	Картометрический метод	0,10	-
99	445873,13	1250740,49	445897,38	1250583,29	Картометрический метод	0,10	-
100	445872,20	1250741,58	445957,46	1250641,21	Картометрический метод	1,00	-
101	445863,60	1250751,67	445955,61	1250643,24	Картометрический метод	1,00	-
102	445858,73	1250757,37	445904,32	1250703,71	Картометрический метод	0,10	-
103	445854,00	1250782,20	445885,50	1250725,90	Картометрический метод	1,00	-
104	445850,28	1250801,68	445873,13	1250740,49	Картометрический метод	1,00	-
105	445849,71	1250804,67	445872,20	1250741,58	Картометрический метод	1,00	-
106	445855,46	1250809,58	445863,60	1250751,67	Картометрический метод	1,00	-
107	445842,58	1250824,68	445858,73	1250757,37	Картометрический метод	1,00	-
108	445831,57	1250837,57	445854,00	1250782,20	Картометрический метод	1,00	-
109	445782,84	1250895,22	445850,28	1250801,68	Картометрический метод	1,00	-
110	445785,11	1250897,16	445849,71	1250804,67	Картометрический метод	1,00	-
111	445792,18	1250903,19	445855,46	1250809,58	Картометрический метод	1,00	-
112	445784,10	1250912,66	445842,58	1250824,68	Картометрический метод	1,00	-
113	445777,48	1250920,41	445831,57	1250837,57	Картометрический метод	1,00	-
114	445755,04	1250901,23	445782,84	1250895,22	Картометрический метод	1,00	-
115	445754,53	1250900,80	445785,11	1250897,16	Картометрический метод	1,00	-
116	445749,87	1250896,82	445792,18	1250903,19	Картометрический метод	1,00	-
117	445709,54	1250862,37	445784,10	1250912,66	Картометрический метод	1,00	-
118	445702,75	1250856,62	445777,48	1250920,41	Картометрический метод	1,00	-
119	445695,61	1250850,46	445755,04	1250901,23	Картометрический метод	1,00	-
120	445687,10	1250843,19	445754,53	1250900,80	Картометрический метод	1,00	-
121	445680,68	1250837,71	445749,87	1250896,82	Картометрический метод	1,00	-

Сведения о местоположении измененных (уточненных) границ объекта

122	445678,22	1250840,61	445709,54	1250862,37	Картометрический метод	0,10	-
123	445661,21	1250860,61	445702,75	1250856,62	Картометрический метод	0,10	-
124	445655,02	1250855,57	445695,61	1250850,46	Картометрический метод	0,10	-
125	445645,78	1250848,06	445687,10	1250843,19	Картометрический метод	0,10	-
126	445666,81	1250825,99	445680,68	1250837,71	Картометрический метод	0,10	-
127	445873,89	1250577,90	445678,22	1250840,61	Картометрический метод	0,10	-
93	445884,75	1250566,25	-	-	Картометрический метод	0,10	-
94	445897,38	1250583,29	-	-	Картометрический метод	0,10	-
95	445957,46	1250641,21	-	-	Картометрический метод	1,00	-
96	445955,61	1250643,24	-	-	Картометрический метод	1,00	-
97	445904,32	1250703,71	-	-	Картометрический метод	0,10	-
128	-	-	445661,21	1250860,61	Картометрический метод	0,10	-
129	-	-	445655,02	1250855,57	Картометрический метод	0,10	-
130	-	-	445645,78	1250848,06	Картометрический метод	1,00	-
131	-	-	445666,81	1250825,99	Картометрический метод	1,00	-
132	-	-	445873,89	1250577,90	Картометрический метод	1,00	-
98	445885,50	1250725,90	445884,75	1250566,25	Картометрический метод	0,10	-
133	446167,24	1251204,70	446195,29	1251198,36	Картометрический метод	1,00	-
134	446178,69	1251201,65	446196,36	1251205,15	Картометрический метод	0,10	-
128	446195,29	1251198,36	-	-	Картометрический метод	1,00	-
129	446196,36	1251205,15	-	-	Картометрический метод	0,10	-
130	446195,03	1251228,79	-	-	Картометрический метод	0,10	-
131	446170,31	1251231,28	-	-	Картометрический метод	0,10	-
132	446168,50	1251209,31	-	-	Картометрический метод	0,10	-
135	-	-	446195,03	1251228,79	Картометрический метод	0,10	-
136	-	-	446170,31	1251231,28	Картометрический метод	0,10	-
137	-	-	446168,50	1251209,31	Картометрический метод	0,10	-
138	-	-	446167,24	1251204,70	Картометрический метод	1,00	-
139	-	-	446178,69	1251201,65	Картометрический метод	0,10	-

Сведения о местоположении измененных (уточненных) границ объекта

133	446167,24	1251204,70	446195,29	1251198,36	Картометрический метод	1,00	-
3. Сведения о характерных точках части (частей) границы объекта							
Часть № -							
Обозначение характерных точек границ	Существующие координаты м		Измененные (уточненные) координаты м		Метод определения координат характерной точки	Средняя квадратическая погрешность положения характерной	Описание обозначения точки на местности (при наличии)
	X	Y	X	Y			
1	2	3	4	5	6	7	8
-	-	-	-	-	-	-	-

ТЕКСТОВОЕ ОПИСАНИЕ
местоположения границ населенных пунктов,
территориальных зон

Прохождение границы		Описание прохождения границы
от точки	до точки	
1	2	3
-	-	-

ОПИСАНИЕ МЕСТОПОЛОЖЕНИЯ ГРАНИЦ

Территориальная зона

Зона инженерной инфраструктуры (ИИ)

(наименование объекта местоположение границ, которого описано (далее - объект))

Раздел 1

Сведения об объекте		
№ п/п	Характеристики объекта	Описание характеристик
1	2	3
1	Местоположение объекта	<i>Российская Федерация, Тамбовская область, р-н Тамбовский, Сельсовет Татановский</i>
2	Площадь объекта ± величина погрешности определения площади (Р ± Дельта Р)	<i>15794кв.м. ± 71кв.м.</i>
3	Иные характеристики объекта	-

Раздел 2

Сведения о местоположении границ объекта

1. Система координат МСК-68

2. Сведения о характерных точках границ объекта

Обозначение характерных точек границ	Координаты, м		Метод определения координат характерной точки	Средняя квадратическая погрешность положения характерной точки (Mt), м	Описание обозначения точки на местности (при наличии)
	X	Y			
1	2	3	4	5	6
1	446553,85	1250144,67	Картометрический метод	1,00	-
2	446553,85	1250145,01	Картометрический метод	0,10	-
3	446547,04	1250164,34	Картометрический метод	0,10	-
4	446546,75	1250217,91	Картометрический метод	0,10	-
5	446569,68	1250217,91	Картометрический метод	0,10	-
6	446569,68	1250277,91	Картометрический метод	0,10	-
7	446509,68	1250277,91	Картометрический метод	0,10	-
8	446509,68	1250219,44	Картометрический метод	0,10	-
9	446486,75	1250219,44	Картометрический метод	0,10	-
10	446486,32	1250149,23	Картометрический метод	0,10	-
11	446486,30	1250146,81	Картометрический метод	1,00	-
12	446370,85	1250119,94	Картометрический метод	0,10	-
13	446372,35	1250115,56	Картометрический метод	0,10	-
14	446344,33	1250110,59	Картометрический метод	0,10	-
15	446346,62	1250103,74	Картометрический метод	1,00	-
16	446433,71	1250116,73	Картометрический метод	0,10	-
17	446442,46	1250120,58	Картометрический метод	0,10	-
1	446553,85	1250144,67	Картометрический метод	1,00	-
18	446501,05	1250153,08	Картометрический метод	7,50	-
19	446502,53	1250156,64	Картометрический метод	7,50	-
20	446499,07	1250158,00	Картометрический метод	7,50	-
21	446497,67	1250154,25	Картометрический метод	7,50	-
18	446501,05	1250153,08	Картометрический метод	7,50	-
22	446320,45	1250456,10	Картометрический метод	0,10	-
23	446321,37	1250482,95	Картометрический метод	0,10	-
24	446320,25	1250537,24	Картометрический метод	0,10	-
25	446318,73	1250568,16	Картометрический метод	0,10	-
26	446319,77	1250578,98	Картометрический метод	0,10	-
27	446284,71	1250566,26	Картометрический метод	1,00	-
28	446292,40	1250545,74	Картометрический метод	1,00	-
29	446298,51	1250528,26	Картометрический метод	1,00	-
30	446305,00	1250508,31	Картометрический метод	0,10	-
31	446306,24	1250502,44	Картометрический метод	0,10	-
32	446315,57	1250476,16	Картометрический метод	1,00	-
22	446320,45	1250456,10	Картометрический метод	0,10	-
33	444103,70	1249950,65	Картометрический метод	1,00	-
34	444101,08	1250004,09	Картометрический метод	1,00	-
35	444063,33	1250021,34	Картометрический метод	2,50	-
36	444028,39	1250042,04	Картометрический метод	2,50	-
37	444010,27	1250049,15	Картометрический метод	2,50	-
38	443984,39	1250055,83	Картометрический метод	2,50	-
39	443963,47	1250058,64	Картометрический метод	2,50	-
40	443962,73	1250051,98	Картометрический метод	1,00	-

Раздел 4

План границ объекта

Территориальная зона. Зона инженерной инфраструктуры (И1)



Татановский сельсовет Тамбовского района
Тамбовской области

с. Куксово

с. Куксово

Фрагмент 1

с. Татаново

с. Куксово

Фрагмент 2

пос. Заречье

Используемые условные знаки и обозначения:

Масштаб 1:15000

— граница населённого пункта

— граница контура территориальной зоны

• 1 - характерная точка контура, сведения о которой позволяют однозначно определить её на местности

Подпись _____ Дата «12» мая 2022 г.

Место для оттиска печати (при наличии) лица, составившего описание местоположения границ объекта



Раздел 4

План границ объекта

Территориальная зона. Зона инженерной инфраструктуры (И1).
Фрагмент 1



Масштаб 1:7000

Используемые условные знаки и обозначения:

— - граница населённого пункта

— - граница контура территориальной зоны

• 1

- характерная точка контура, сведения о которой позволяют однозначно определить её на местности

Подпись _____ Дата « 12 » мая 2022 г.

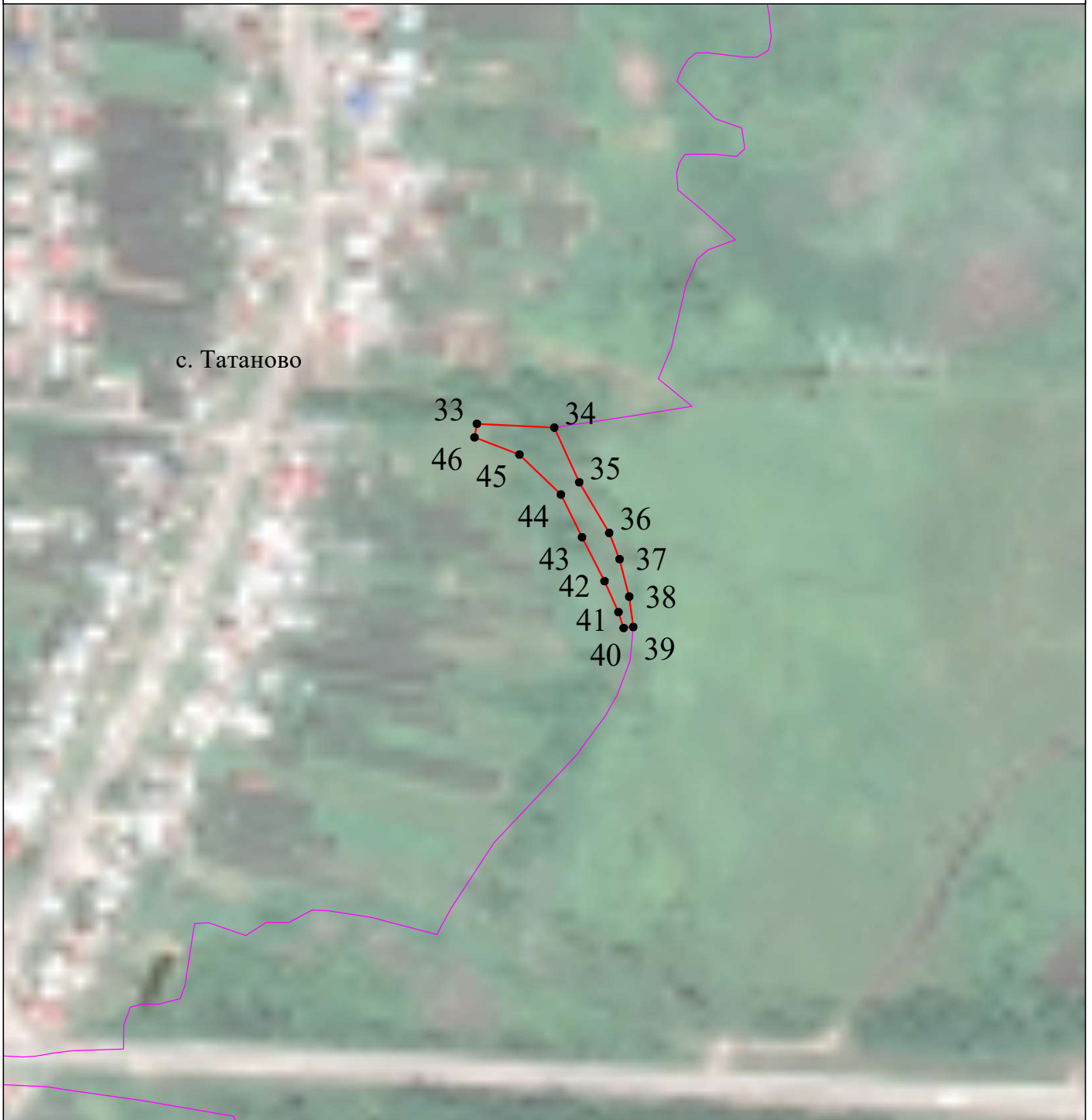
Место для оттиска печати (при наличии) лица, составившего описание местоположения границ объекта



Раздел 4

План границ объекта

Территориальная зона. Зона инженерной инфраструктуры (И1).
Фрагмент 2



Масштаб 1:7000

Используемые условные знаки и обозначения:

— - граница населённого пункта

— - граница контура территориальной зоны

• 1 - характерная точка контура, сведения о которой позволяют однозначно определить её на местности

Подпись _____ Дата « 12 » мая 2022 г.

Место для оттиска печати (при наличии) лица, составившего описание местоположения границ объекта



Прохождение границы		Описание прохождения границы
от точки	до точки	
1	2	3
-	-	-

ОПИСАНИЕ МЕСТОПОЛОЖЕНИЯ ГРАНИЦ

Территориальная зона

Зона инженерной инфраструктуры (И2)

(наименование объекта местоположение границ, которого описано (далее - объект))

Раздел 1

Сведения об объекте		
№ п/п	Характеристики объекта	Описание характеристик
1	2	3
1	Местоположение объекта	<i>Российская Федерация, Тамбовская область, р-н Тамбовский, Сельсовет Татановский</i>
2	Площадь объекта ± величина погрешности определения площади (Р ± Дельта Р)	<i>110292кв.м. ± 471кв.м.</i>
3	Иные характеристики объекта	-

Раздел 2

Сведения о местоположении границ объекта

1. Система координат МСК-68

2. Сведения о характерных точках границ объекта

Обозначение характерных точек границ	Координаты, м		Метод определения координат характерной точки	Средняя квадратическая погрешность положения характерной точки (Мт), м	Описание обозначения точки на местности (при наличии)
	X	Y			
1	2	3	4	5	6
1	450417,18	1245327,30	Картометрический метод	2,50	-
2	450491,32	1245336,98	Картометрический метод	2,50	-
3	450534,91	1245347,92	Картометрический метод	2,50	-
4	450582,71	1245359,62	Картометрический метод	2,50	-
5	450586,15	1245370,00	Картометрический метод	2,50	-
6	450586,47	1245374,34	Картометрический метод	2,50	-
7	450586,47	1245374,44	Картометрический метод	0,10	-
8	450499,05	1245364,97	Картометрический метод	0,10	-
9	450414,42	1245355,81	Картометрический метод	0,10	-
10	450332,48	1245352,62	Картометрический метод	0,10	-
11	450242,07	1245352,88	Картометрический метод	0,10	-
12	450204,44	1245347,71	Картометрический метод	0,10	-
13	450102,91	1245323,53	Картометрический метод	0,10	-
14	450063,14	1245310,21	Картометрический метод	0,10	-
15	450057,82	1245304,81	Картометрический метод	0,10	-
16	450056,85	1245294,07	Картометрический метод	0,10	-
17	450056,85	1245293,97	Картометрический метод	0,10	-
18	450090,14	1245293,48	Картометрический метод	0,10	-
19	450159,17	1245295,41	Картометрический метод	0,10	-
20	450199,54	1245299,84	Картометрический метод	0,10	-
21	450245,98	1245304,94	Картометрический метод	0,10	-
22	450263,90	1245307,28	Картометрический метод	0,10	-
23	450337,86	1245316,94	Картометрический метод	2,50	-
1	450417,18	1245327,30	Картометрический метод	2,50	-
24	446545,19	1249863,04	Картометрический метод	1,00	-
25	446568,34	1249893,15	Картометрический метод	1,00	-
26	446541,11	1249914,08	Картометрический метод	1,00	-
27	446517,96	1249883,97	Картометрический метод	1,00	-
24	446545,19	1249863,04	Картометрический метод	1,00	-
28	446396,54	1245968,78	Картометрический метод	0,10	-
29	446399,60	1246020,67	Картометрический метод	2,50	-
30	446352,32	1246023,46	Картометрический метод	2,50	-
31	446347,71	1246023,73	Картометрический метод	0,10	-
32	446344,65	1245971,84	Картометрический метод	0,10	-
28	446396,54	1245968,78	Картометрический метод	0,10	-
33	446390,10	1246214,69	Картометрический метод	2,50	-
34	446388,47	1246266,64	Картометрический метод	2,50	-
35	446344,09	1246265,25	Картометрический метод	2,50	-
36	446336,51	1246265,01	Картометрический метод	0,10	-
37	446338,15	1246213,05	Картометрический метод	0,10	-
38	446345,93	1246213,42	Картометрический метод	2,50	-
33	446390,10	1246214,69	Картометрический метод	2,50	-

Сведения о местоположении границ объекта

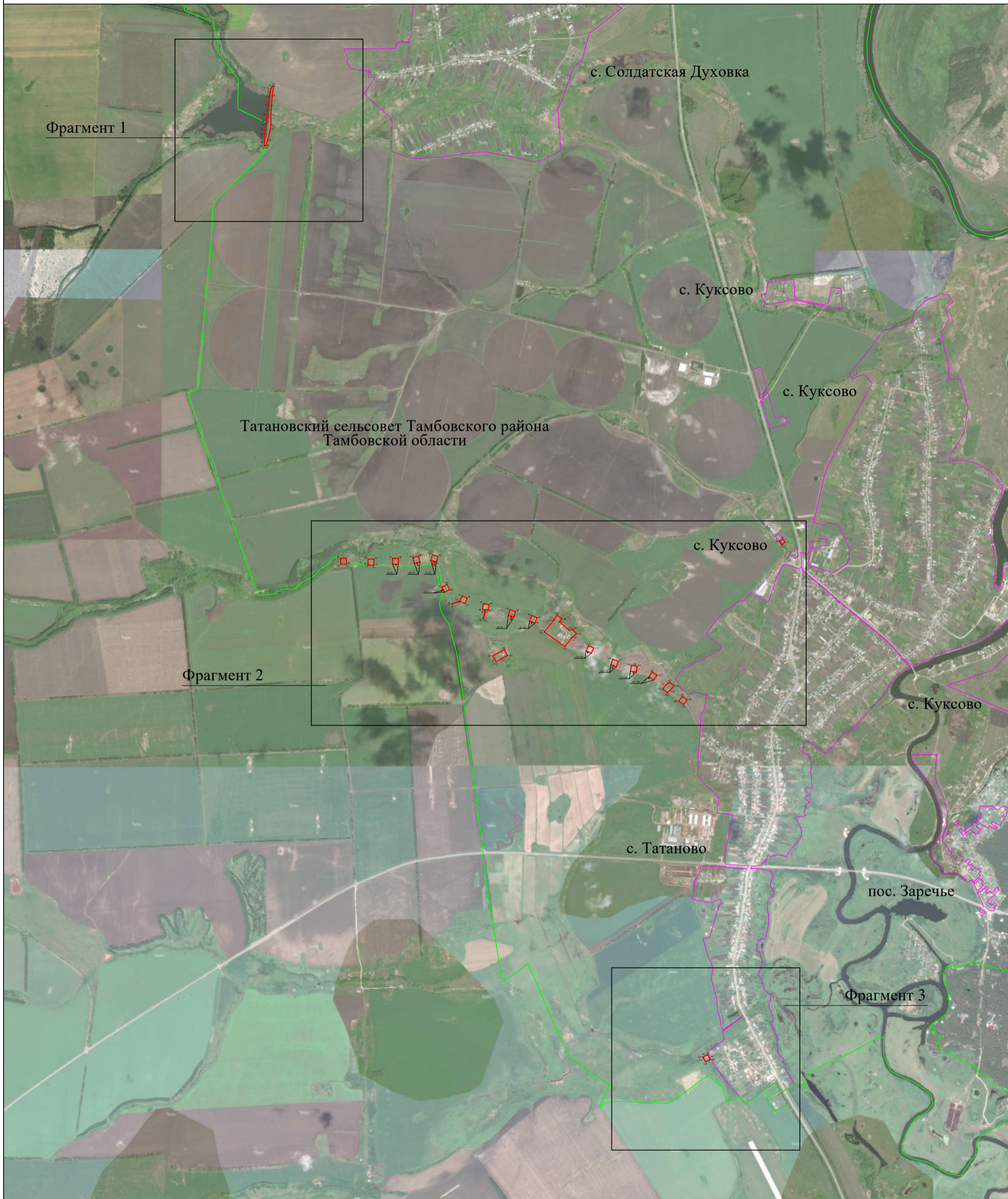
39	446397,58	1246432,64	Картометрический метод	2,50	-
40	446395,94	1246484,59	Картометрический метод	2,50	-
41	446343,99	1246482,96	Картометрический метод	2,50	-
42	446344,68	1246460,84	Картометрический метод	2,50	-
43	446337,41	1246461,27	Картометрический метод	2,50	-
44	446337,28	1246458,15	Картометрический метод	2,50	-
45	446344,78	1246457,71	Картометрический метод	2,50	-
46	446345,62	1246431,00	Картометрический метод	2,50	-
39	446397,58	1246432,64	Картометрический метод	2,50	-
47	446401,53	1246611,28	Картометрический метод	2,50	-
48	446415,20	1246661,43	Картометрический метод	2,50	-
49	446365,05	1246675,10	Картометрический метод	2,50	-
50	446358,38	1246650,61	Картометрический метод	2,50	-
51	446332,86	1246656,38	Картометрический метод	2,50	-
52	446332,85	1246652,88	Картометрический метод	2,50	-
53	446357,53	1246647,51	Картометрический метод	2,50	-
54	446351,38	1246624,95	Картометрический метод	2,50	-
47	446401,53	1246611,28	Картометрический метод	2,50	-
55	446428,85	1246783,37	Картометрический метод	2,50	-
56	446415,80	1246833,69	Картометрический метод	2,50	-
57	446365,49	1246820,65	Картометрический метод	2,50	-
58	446370,48	1246801,37	Картометрический метод	2,50	-
59	446364,37	1246803,46	Картометрический метод	2,50	-
60	446330,30	1246807,55	Картометрический метод	2,50	-
61	446346,57	1246785,81	Картометрический метод	2,50	-
62	446372,58	1246793,27	Картометрический метод	2,50	-
63	446378,53	1246770,33	Картометрический метод	2,50	-
55	446428,85	1246783,37	Картометрический метод	2,50	-
64	446141,19	1246868,05	Картометрический метод	2,50	-
65	446165,81	1246913,83	Картометрический метод	2,50	-
66	446120,03	1246938,45	Картометрический метод	2,50	-
67	446095,41	1246892,66	Картометрический метод	2,50	-
68	446115,07	1246882,10	Картометрический метод	2,50	-
69	446103,83	1246864,43	Картометрический метод	2,50	-
70	446106,93	1246862,79	Картометрический метод	2,50	-
71	446117,96	1246880,54	Картометрический метод	2,50	-
64	446141,19	1246868,05	Картометрический метод	2,50	-
72	445993,55	1246955,85	Картометрический метод	2,50	-
73	446017,98	1247026,90	Картометрический метод	2,50	-
74	446064,29	1247045,95	Картометрический метод	2,50	-
75	446044,52	1247094,02	Картометрический метод	2,50	-
76	445996,45	1247074,25	Картометрический метод	2,50	-
77	446015,62	1247027,63	Картометрический метод	2,50	-
78	445991,08	1246958,32	Картометрический метод	2,50	-
72	445993,55	1246955,85	Картометрический метод	2,50	-
79	445995,07	1247236,80	Картометрический метод	2,50	-
80	445986,46	1247288,07	Картометрический метод	2,50	-
81	445935,20	1247279,46	Картометрический метод	2,50	-
82	445939,43	1247254,28	Картометрический метод	2,50	-
83	445861,41	1247238,23	Картометрический метод	2,50	-
84	445861,90	1247234,76	Картометрический метод	2,50	-
85	445939,95	1247251,16	Картометрический метод	2,50	-
86	445943,81	1247228,19	Картометрический метод	2,50	-
79	445995,07	1247236,80	Картометрический метод	2,50	-
87	445940,17	1247473,16	Картометрический метод	2,50	-

Сведения о местоположении границ объекта

88	445924,46	1247522,71	Картометрический метод	2,50	-
89	445874,91	1247507,01	Картометрический метод	2,50	-
90	445881,61	1247485,88	Картометрический метод	2,50	-
91	445859,67	1247481,37	Картометрический метод	2,50	-
92	445856,41	1247490,39	Картометрический метод	2,50	-
93	445855,98	1247477,15	Картометрический метод	2,50	-
94	445882,59	1247482,80	Картометрический метод	2,50	-
95	445890,62	1247457,46	Картометрический метод	2,50	-
87	445940,17	1247473,16	Картометрический метод	2,50	-
96	445889,26	1247665,29	Картометрический метод	2,50	-
97	445869,58	1247713,40	Картометрический метод	2,50	-
98	445826,98	1247694,94	Картометрический метод	2,50	-
99	445821,47	1247693,72	Картометрический метод	2,50	-
100	445831,26	1247669,79	Картометрический метод	2,50	-
101	445819,82	1247664,31	Картометрический метод	2,50	-
102	445820,64	1247661,08	Картометрический метод	2,50	-
103	445832,49	1247666,76	Картометрический метод	2,50	-
104	445841,15	1247645,61	Картометрический метод	2,50	-
96	445889,26	1247665,29	Картометрический метод	2,50	-
105	445892,56	1247891,29	Картометрический метод	2,50	-
106	445859,83	1247931,67	Картометрический метод	2,50	-
107	445834,34	1247911,01	Картометрический метод	2,50	-
108	445759,37	1247997,86	Картометрический метод	2,50	-
109	445766,69	1248028,25	Картометрический метод	2,50	-
110	445727,66	1248062,58	Картометрический метод	2,50	-
111	445693,33	1248023,55	Картометрический метод	2,50	-
112	445691,57	1248017,88	Картометрический метод	2,50	-
113	445613,82	1247959,97	Картометрический метод	2,50	-
114	445743,48	1247779,02	Картометрический метод	2,50	-
115	445745,65	1247780,84	Картометрический метод	2,50	-
116	445848,90	1247862,62	Картометрический метод	2,50	-
117	445852,19	1247858,56	Картометрический метод	2,50	-
105	445892,56	1247891,29	Картометрический метод	2,50	-
118	445624,59	1248169,17	Картометрический метод	2,50	-
119	445602,25	1248216,10	Картометрический метод	2,50	-
120	445555,32	1248193,76	Картометрический метод	2,50	-
121	445567,42	1248168,33	Картометрический метод	2,50	-
122	445557,83	1248161,66	Картометрический метод	2,50	-
123	445559,64	1248158,67	Картометрический метод	2,50	-
124	445568,90	1248165,23	Картометрический метод	2,50	-
125	445577,66	1248146,82	Картометрический метод	2,50	-
118	445624,59	1248169,17	Картометрический метод	2,50	-
126	445501,30	1248384,56	Картометрический метод	2,50	-
127	445483,83	1248433,51	Картометрический метод	2,50	-
128	445434,88	1248416,04	Картометрический метод	2,50	-
129	445443,56	1248391,71	Картометрический метод	2,50	-
130	445423,94	1248383,52	Картометрический метод	2,50	-
131	445425,75	1248380,52	Картометрический метод	2,50	-
132	445444,69	1248388,55	Картометрический метод	2,50	-
133	445452,35	1248367,09	Картометрический метод	2,50	-
126	445501,30	1248384,56	Картометрический метод	2,50	-
134	445446,92	1248549,91	Картометрический метод	2,50	-
135	445443,62	1248581,44	Картометрический метод	2,50	-
136	445438,08	1248601,13	Картометрический метод	2,50	-
137	445386,86	1248592,29	Картометрический метод	2,50	-
138	445390,51	1248571,13	Картометрический метод	2,50	-

План границ объекта

Территориальная зона. Зона инженерной инфраструктуры (И2)



Используемые условные знаки и обозначения:

Масштаб 1:30000

— граница населённого пункта
— граница сельского поселения

— граница контура территориальной зоны

• 1 - характерная точка контура, сведения о которой позволяют однозначно определить её на местности

Подпись _____ Дата «12» мая 2022 г.

Место для оттиска печати (при наличии) лица, составившего описание местоположения границ объекта



Раздел 4

План границ объекта

Территориальная зона. Зона инженерной инфраструктуры (И2). Фрагмент 1



Масштаб 1:5000

Используемые условные знаки и обозначения:

— - граница сельского поселения

— - граница контура территориальной зоны

• 1

- характерная точка контура, сведения о которой позволяют однозначно определить её на местности

Подпись _____ Дата « 12 » мая 2022 г.

Место для оттиска печати (при наличии) лица, составившего описание местоположения границ объекта



Раздел 4

План границ объекта

Территориальная зона. Зона инженерной инфраструктуры (И2). Фрагмент 2



Используемые условные знаки и обозначения:

— граница населённого пункта

— граница сельского поселения

— граница контура территориальной зоны

● 1 - характерная точка контура, сведения о которой позволяют однозначно определить её на местности

Масштаб 1:12000

Подпись _____ Дата «12» мая 2022 г.

Место для оттиска печати (при наличии) лица, составившего описание местоположения границ объекта



Раздел 4

План границ объекта

Территориальная зона. Зона инженерной инфраструктуры (И2). Фрагмент 3



Масштаб 1:5000

Используемые условные знаки и обозначения:

— - граница населённого пункта

— - граница контура территориальной зоны

— - граница сельского поселения

• 1 - характерная точка контура, сведения о которой позволяют однозначно определить её на местности

Подпись _____ Дата « 12 » мая 2022 г.

Место для оттиска печати (при наличии) лица, составившего описание местоположения границ объекта



Прохождение границы		Описание прохождения границы
от точки	до точки	
1	2	3
-	-	-

ОПИСАНИЕ МЕСТОПОЛОЖЕНИЯ ГРАНИЦ

Территориальная зона
Производственная зона (ПЗ)

(наименование объекта местоположение границ, которого описано (далее - объект))

Раздел 1

Сведения об объекте		
№ п/п	Характеристики объекта	Описание характеристик
1	2	3
1	Местоположение объекта	<i>Российская Федерация, Тамбовская область, р-н Тамбовский, Сельсовет Татановский, с Татаново</i>
2	Площадь объекта \pm величина погрешности определения площади ($P \pm \text{Дельта } P$)	<i>35683кв.м. \pm 111кв.м.</i>
3	Иные характеристики объекта	-

Раздел 2

Сведения о местоположении границ объекта

1. Система координат *МСК-68*

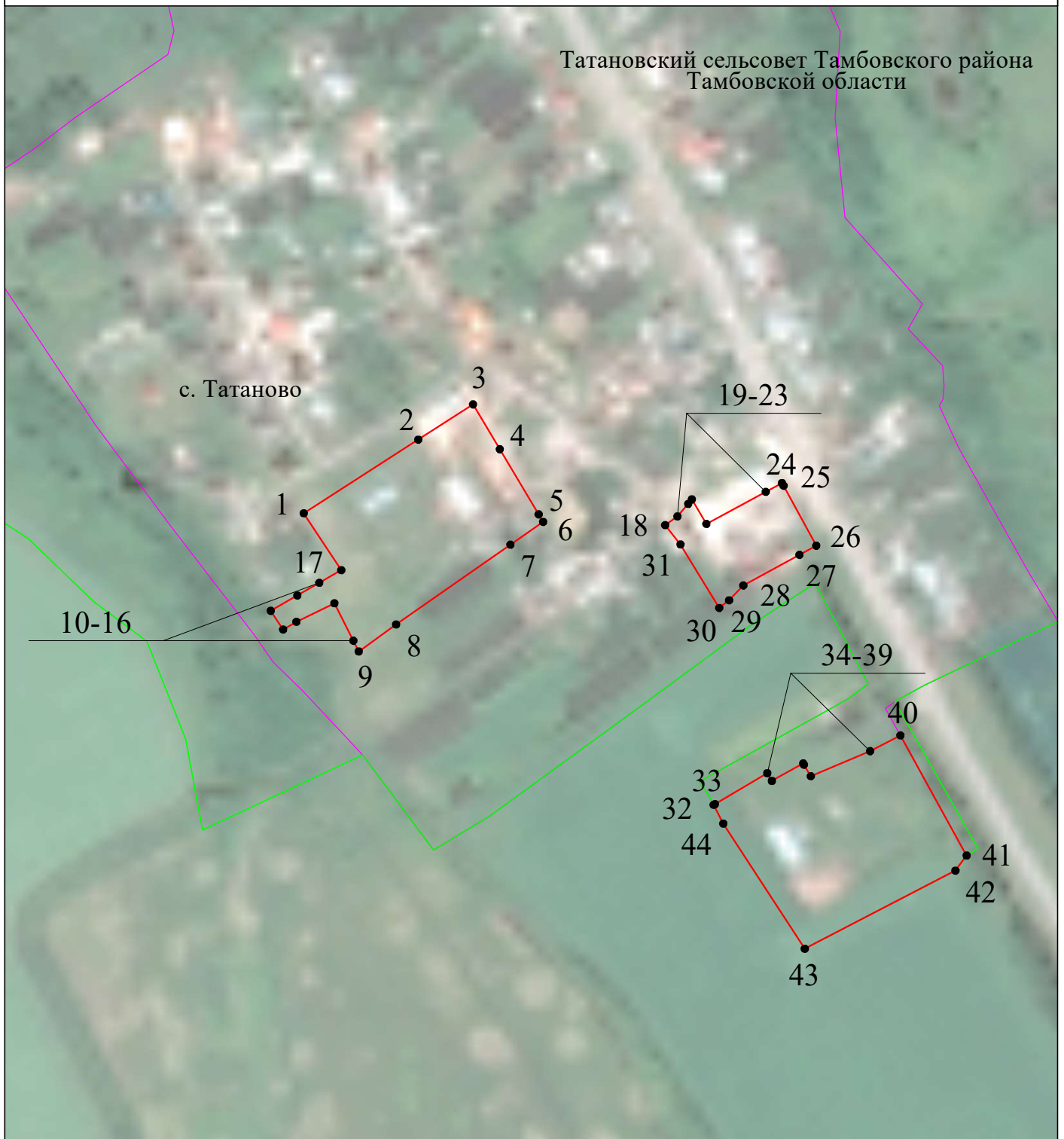
2. Сведения о характерных точках границ объекта

Обозначение характерных точек границ	Координаты, м		Метод определения координат характерной точки	Средняя квадратическая погрешность положения характерной точки (Mt), м	Описание обозначения точки на местности (при наличии)
	X	Y			
1	2	3	4	5	6
1	441797,15	1249463,67	Картометрический метод	0,10	-
2	441849,43	1249544,97	Картометрический метод	0,10	-
3	441874,44	1249583,86	Картометрический метод	0,20	-
4	441842,62	1249602,84	Картометрический метод	0,20	-
5	441796,41	1249630,42	Картометрический метод	0,20	-
6	441791,09	1249633,59	Картометрический метод	0,20	-
7	441774,89	1249610,38	Картометрический метод	0,20	-
8	441718,28	1249529,22	Картометрический метод	1,00	-
9	441699,15	1249502,73	Картометрический метод	1,00	-
10	441706,77	1249498,90	Картометрический метод	1,00	-
11	441733,32	1249485,46	Картометрический метод	1,00	-
12	441720,17	1249458,48	Картометрический метод	1,00	-
13	441714,70	1249449,06	Картометрический метод	1,00	-
14	441728,00	1249440,26	Картометрический метод	0,10	-
15	441738,88	1249459,15	Картометрический метод	0,10	-
16	441747,87	1249474,74	Картометрический метод	0,10	-
17	441756,85	1249490,34	Картометрический метод	0,10	-
1	441797,15	1249463,67	Картометрический метод	0,10	-
18	441788,78	1249720,21	Картометрический метод	0,10	-
19	441794,98	1249728,91	Картометрический метод	0,10	-
20	441803,80	1249736,53	Картометрический метод	0,10	-
21	441807,03	1249739,17	Картометрический метод	0,10	-
22	441789,61	1249749,48	Картометрический метод	0,10	-
23	441812,36	1249791,59	Картометрический метод	0,10	-
24	441818,58	1249803,09	Картометрический метод	1,00	-
25	441816,74	1249804,26	Картометрический метод	0,30	-
26	441774,18	1249827,45	Картометрический метод	1,00	-
27	441767,67	1249815,52	Картометрический метод	0,10	-
28	441745,94	1249775,67	Картометрический метод	0,10	-
29	441735,49	1249765,59	Картометрический метод	0,10	-
30	441730,02	1249758,58	Картометрический метод	0,10	-
31	441775,07	1249731,06	Картометрический метод	0,10	-
18	441788,78	1249720,21	Картометрический метод	0,10	-
32	441590,32	1249754,62	Картометрический метод	1,00	-
33	441590,85	1249755,53	Картометрический метод	0,10	-
34	441612,81	1249792,69	Картометрический метод	0,10	-
35	441607,33	1249795,91	Картометрический метод	0,10	-
36	441619,69	1249818,13	Картометрический метод	0,10	-
37	441618,83	1249818,65	Картометрический метод	0,10	-
38	441610,65	1249823,58	Картометрический метод	0,10	-
39	441628,44	1249865,68	Картометрический метод	0,10	-
40	441639,58	1249887,18	Картометрический метод	1,00	-
41	441554,37	1249934,15	Картометрический метод	0,10	-
42	441543,69	1249926,22	Картометрический метод	0,10	-

Раздел 4

План границ объекта

Территориальная зона. Производственная зона (П1)



Татановский сельсовет Тамбовского района
Тамбовской области

с. Татаново

Масштаб 1:5000

Используемые условные знаки и обозначения:

— граница населённого пункта

— граница контура территориальной зоны

— граница сельского поселения

• 1 - характерная точка контура, сведения о которой позволяют однозначно определить её на местности

Подпись _____ Дата « 12 » мая 2022 г.

Место для оттиска печати (при наличии) лица, составившего описание местоположения границ объекта



Прохождение границы		Описание прохождения границы
от точки	до точки	
1	2	3
-	-	-

ОПИСАНИЕ МЕСТОПОЛОЖЕНИЯ ГРАНИЦ

Территориальная зона
Производственная зона (П2)

(наименование объекта местоположение границ, которого описано (далее - объект))

Раздел 1

Сведения об объекте		
№ п/п	Характеристики объекта	Описание характеристик
1	2	3
1	Местоположение объекта	<i>Российская Федерация, Тамбовская область, р-н Тамбовский, Сельсовет Татановский</i>
2	Площадь объекта ± величина погрешности определения площади (Р ± Дельта Р)	<i>83274кв.м. ± 110кв.м.</i>
3	Иные характеристики объекта	-

Раздел 2

Сведения о местоположении границ объекта

1. Система координат МСК-68

2. Сведения о характерных точках границ объекта

Обозначение характерных точек границ	Координаты, м		Метод определения координат характерной точки	Средняя квадратическая погрешность положения характерной точки (Мт), м	Описание обозначения точки на местности (при наличии)
	Х	У			
1	2	3	4	5	6
1	448824,87	1249994,40	Картометрический метод	1,00	-
2	448824,95	1249995,15	Картометрический метод	0,20	-
3	448828,06	1250022,73	Картометрический метод	0,20	-
4	448798,33	1250025,33	Картометрический метод	0,20	-
5	448796,55	1249997,64	Картометрический метод	0,20	-
6	448796,55	1249997,27	Картометрический метод	1,00	-
1	448824,87	1249994,40	Картометрический метод	1,00	-
7	448923,78	1250344,86	Картометрический метод	0,20	-
8	448936,78	1250442,09	Картометрический метод	0,20	-
9	448938,45	1250454,89	Картометрический метод	0,20	-
10	448955,92	1250573,27	Картометрический метод	0,20	-
11	448959,17	1250595,30	Картометрический метод	0,20	-
12	448775,86	1250664,07	Картометрический метод	0,20	-
13	448757,64	1250649,91	Картометрический метод	0,20	-
14	448700,36	1250632,49	Картометрический метод	0,20	-
15	448615,46	1250557,43	Картометрический метод	0,20	-
16	448592,31	1250527,25	Картометрический метод	0,20	-
17	448596,94	1250503,12	Картометрический метод	0,20	-
18	448608,06	1250457,21	Картометрический метод	0,20	-
19	448617,85	1250419,58	Картометрический метод	0,20	-
20	448787,27	1250405,98	Картометрический метод	0,20	-
21	448803,11	1250322,74	Картометрический метод	0,20	-
22	448836,23	1250328,80	Картометрический метод	0,20	-
23	448920,17	1250344,20	Картометрический метод	0,20	-
24	448922,14	1250344,56	Картометрический метод	0,20	-
7	448923,78	1250344,86	Картометрический метод	0,20	-

3. Сведения о характерных точках части (частей) границы объекта

Обозначение характерных точек части границы	Координаты, м		Метод определения координат характерной точки	Средняя квадратическая погрешность положения характерной	Описание обозначения точки на местности (при наличии)
	Х	У			
1	2	3	4	5	6
Часть № -					
-	-	-	-	-	-

Раздел 4

План границ объекта

Территориальная зона. Производственная зона (П2)

Татановский сельсовет Тамбовского района
Тамбовской области



Масштаб 1:5000

Используемые условные знаки и обозначения:

— - граница населённого пункта

— - граница контура территориальной зоны

• 1

- характерная точка контура, сведения о которой позволяют однозначно определить её на местности

Подпись _____ Дата « 12 » мая 2022 г.

Место для оттиска печати (при наличии) лица, составившего описание местоположения границ объекта



Прохождение границы		Описание прохождения границы
от точки	до точки	
1	2	3
-	-	-

ОПИСАНИЕ МЕСТОПОЛОЖЕНИЯ ГРАНИЦ

Территориальная зона

Зона объектов автомобильного транспорта в населённом пункте (Т1)

(наименование объекта местоположение границ, которого описано (далее - объект)

Раздел 1

Сведения об объекте		
№ п/п	Характеристики объекта	Описание характеристик
1	2	3
1	Местоположение объекта	<i>Российская Федерация, Тамбовская область, р-н Тамбовский, Сельсовет Татановский</i>
2	Площадь объекта ± величина погрешности определения площади (Р ± Дельта Р)	<i>270775кв.м. ± 347кв.м.</i>
3	Иные характеристики объекта	-

Раздел 2

Сведения о местоположении границ объекта

1. Система координат МСК-68

2. Сведения о характерных точках границ объекта

Обозначение характерных точек границ	Координаты, м		Метод определения координат характерной точки	Средняя квадратическая погрешность положения характерной точки (Mt), м	Описание обозначения точки на местности (при наличии)
	X	Y			
1	2	3	4	5	6
1	452990,30	1246245,47	Картометрический метод	0,10	-
2	452992,41	1246249,00	Картометрический метод	0,10	-
3	452935,90	1246303,57	Картометрический метод	0,10	-
4	452879,64	1246369,82	Картометрический метод	0,10	-
5	452768,87	1246498,94	Картометрический метод	0,10	-
6	452738,28	1246511,13	Картометрический метод	0,10	-
7	452665,95	1246559,83	Картометрический метод	0,10	-
8	452609,73	1246581,39	Картометрический метод	0,10	-
9	452558,33	1246610,05	Картометрический метод	0,10	-
10	452517,39	1246631,54	Картометрический метод	0,10	-
11	452444,82	1246643,54	Картометрический метод	0,10	-
12	452323,23	1246658,54	Картометрический метод	0,10	-
13	452277,67	1246664,59	Картометрический метод	0,10	-
14	452237,09	1246669,62	Картометрический метод	0,10	-
15	452192,83	1246675,31	Картометрический метод	0,10	-
16	452150,23	1246679,26	Картометрический метод	0,10	-
17	452108,95	1246681,57	Картометрический метод	0,10	-
18	452047,93	1246683,37	Картометрический метод	0,10	-
19	451997,46	1246684,45	Картометрический метод	0,10	-
20	451941,56	1246685,32	Картометрический метод	0,10	-
21	451883,73	1246685,89	Картометрический метод	0,10	-
22	451846,26	1246687,54	Картометрический метод	0,10	-
23	451802,82	1246693,13	Картометрический метод	0,10	-
24	451780,00	1246695,47	Картометрический метод	0,10	-
25	451747,13	1246697,52	Картометрический метод	0,10	-
26	451700,97	1246699,14	Картометрический метод	0,10	-
27	451679,42	1246700,69	Картометрический метод	0,10	-
28	451658,57	1246714,42	Картометрический метод	0,10	-
29	451598,58	1246722,92	Картометрический метод	0,10	-
30	451555,52	1246729,89	Картометрический метод	0,10	-
31	451520,82	1246732,66	Картометрический метод	0,10	-
32	451500,69	1246735,93	Картометрический метод	0,10	-
33	451475,12	1246743,55	Картометрический метод	0,10	-
34	451417,58	1246759,13	Картометрический метод	0,10	-
35	451369,38	1246769,83	Картометрический метод	0,10	-
36	451354,58	1246768,53	Картометрический метод	0,10	-
37	451341,35	1246767,36	Картометрический метод	0,10	-
38	451315,04	1246767,65	Картометрический метод	0,10	-
39	451290,53	1246769,93	Картометрический метод	0,10	-
40	451253,41	1246777,44	Картометрический метод	0,10	-
41	451156,72	1246796,40	Картометрический метод	0,10	-
42	451123,84	1246802,84	Картометрический метод	0,10	-
43	451089,33	1246809,10	Картометрический метод	0,10	-
44	451020,38	1246819,44	Картометрический метод	0,10	-
45	450943,91	1246832,41	Картометрический метод	0,10	-
46	450851,42	1246849,13	Картометрический метод	0,10	-

Сведения о местоположении границ объекта

47	450804,57	1246857,06	Картометрический метод	0,10	-
48	450784,78	1246860,07	Картометрический метод	0,10	-
49	450779,58	1246865,35	Картометрический метод	0,10	-
50	450778,41	1246871,48	Картометрический метод	0,10	-
51	450784,55	1246885,12	Картометрический метод	0,10	-
52	450807,32	1246947,28	Картометрический метод	0,10	-
53	450819,32	1247014,04	Картометрический метод	0,10	-
54	450826,72	1247096,33	Картометрический метод	0,10	-
55	450832,90	1247193,65	Картометрический метод	0,10	-
56	450839,68	1247267,63	Картометрический метод	0,10	-
57	450847,05	1247340,96	Картометрический метод	0,10	-
58	450851,58	1247379,03	Картометрический метод	0,10	-
59	450854,09	1247469,76	Картометрический метод	0,10	-
60	450855,85	1247493,32	Картометрический метод	0,10	-
61	450865,31	1247516,07	Картометрический метод	0,10	-
62	450906,55	1247594,11	Картометрический метод	0,10	-
63	450923,13	1247607,61	Картометрический метод	0,10	-
64	450974,19	1247635,83	Картометрический метод	0,10	-
65	450994,27	1247642,43	Картометрический метод	0,10	-
66	451030,87	1247638,29	Картометрический метод	0,10	-
67	451060,48	1247636,11	Картометрический метод	0,10	-
68	451114,12	1247640,04	Картометрический метод	0,10	-
69	451145,20	1247638,51	Картометрический метод	0,10	-
70	451150,74	1247633,48	Картометрический метод	0,10	-
71	451152,00	1247629,31	Картометрический метод	0,10	-
72	451151,11	1247613,87	Картометрический метод	0,10	-
73	451151,07	1247600,43	Картометрический метод	0,10	-
74	451154,43	1247587,44	Картометрический метод	0,10	-
75	451155,55	1247578,25	Картометрический метод	0,10	-
76	451153,55	1247555,91	Картометрический метод	0,10	-
77	451151,89	1247531,14	Картометрический метод	0,10	-
78	451150,26	1247517,54	Картометрический метод	0,10	-
79	451147,73	1247505,80	Картометрический метод	0,10	-
80	451143,17	1247493,82	Картометрический метод	0,10	-
81	451133,30	1247468,78	Картометрический метод	0,10	-
82	451137,02	1247467,31	Картометрический метод	0,10	-
83	451146,90	1247492,37	Картометрический метод	0,10	-
84	451151,57	1247504,66	Картометрический метод	0,10	-
85	451154,21	1247516,87	Картометрический метод	0,10	-
86	451155,88	1247530,77	Картометрический метод	0,10	-
87	451157,54	1247555,60	Картометрический метод	0,10	-
88	451159,57	1247578,31	Картометрический метод	0,10	-
89	451158,37	1247588,19	Картометрический метод	0,10	-
90	451155,05	1247601,03	Картометрический метод	0,10	-
91	451154,45	1247613,84	Картометрический метод	0,10	-
92	451155,88	1247639,88	Картометрический метод	0,10	-
93	451159,27	1247649,63	Картометрический метод	0,10	-
94	451162,82	1247657,54	Картометрический метод	0,10	-
95	451166,56	1247663,66	Картометрический метод	0,10	-
96	451173,00	1247671,12	Картометрический метод	0,10	-
97	451180,06	1247684,30	Картометрический метод	0,10	-
98	451201,03	1247732,47	Картометрический метод	0,10	-
99	451221,41	1247777,58	Картометрический метод	0,10	-
100	451225,99	1247786,20	Картометрический метод	0,10	-
101	451216,70	1247792,42	Картометрический метод	0,10	-
102	451211,11	1247797,55	Картометрический метод	0,10	-
103	451208,76	1247803,22	Картометрический метод	0,10	-
104	451209,20	1247810,59	Картометрический метод	0,10	-
105	451212,98	1247824,39	Картометрический метод	0,10	-
106	451217,13	1247840,79	Картометрический метод	0,10	-
107	451221,50	1247854,51	Картометрический метод	0,10	-

Сведения о местоположении границ объекта

108	451228,60	1247875,38	Картометрический метод	0,10	-
109	451232,74	1247892,79	Картометрический метод	0,10	-
110	451233,79	1247902,17	Картометрический метод	0,10	-
111	451231,43	1247909,19	Картометрический метод	0,10	-
112	451224,22	1247918,11	Картометрический метод	0,10	-
113	451220,39	1247919,82	Картометрический метод	0,10	-
114	451228,93	1247928,33	Картометрический метод	0,10	-
115	451248,07	1247943,99	Картометрический метод	0,10	-
116	451260,00	1247950,58	Картометрический метод	0,10	-
117	451270,83	1247959,41	Картометрический метод	0,10	-
118	451282,84	1247983,23	Картометрический метод	0,10	-
119	451291,11	1248005,29	Картометрический метод	0,10	-
120	451294,85	1248031,07	Картометрический метод	0,10	-
121	451298,90	1248049,13	Картометрический метод	0,10	-
122	451297,79	1248079,70	Картометрический метод	0,10	-
123	451305,48	1248094,10	Картометрический метод	0,10	-
124	451308,62	1248120,58	Картометрический метод	0,10	-
125	451308,19	1248142,98	Картометрический метод	0,10	-
126	451311,77	1248161,75	Картометрический метод	0,10	-
127	451319,94	1248179,27	Картометрический метод	0,10	-
128	451333,72	1248192,44	Картометрический метод	0,10	-
129	451349,97	1248205,18	Картометрический метод	0,10	-
130	451359,61	1248217,36	Картометрический метод	0,10	-
131	451364,63	1248230,57	Картометрический метод	0,10	-
132	451369,74	1248251,12	Картометрический метод	0,10	-
133	451375,20	1248252,37	Картометрический метод	0,10	-
134	451375,69	1248256,54	Картометрический метод	0,10	-
135	451371,40	1248262,87	Картометрический метод	0,10	-
136	451371,52	1248298,01	Картометрический метод	0,10	-
137	451380,67	1248309,33	Картометрический метод	0,10	-
138	451390,95	1248317,36	Картометрический метод	0,10	-
139	451412,45	1248324,66	Картометрический метод	0,10	-
140	451459,09	1248340,54	Картометрический метод	0,10	-
141	451491,13	1248350,48	Картометрический метод	0,10	-
142	451504,10	1248350,48	Картометрический метод	0,10	-
143	451565,95	1248338,48	Картометрический метод	0,10	-
144	451592,15	1248324,61	Картометрический метод	0,10	-
145	451593,02	1248328,66	Картометрический метод	0,10	-
146	451567,48	1248342,49	Картометрический метод	0,10	-
147	451561,76	1248359,59	Картометрический метод	1,00	-
148	451536,55	1248355,64	Картометрический метод	1,00	-
149	451504,48	1248354,48	Картометрический метод	0,10	-
150	451490,53	1248354,48	Картометрический метод	0,10	-
151	451457,85	1248344,35	Картометрический метод	0,10	-
152	451411,54	1248329,23	Картометрический метод	0,10	-
153	451392,00	1248326,01	Картометрический метод	0,10	-
154	451357,21	1248327,15	Картометрический метод	0,10	-
155	451353,37	1248334,40	Картометрический метод	0,10	-
156	451350,34	1248332,80	Картометрический метод	0,10	-
157	451360,60	1248313,06	Картометрический метод	0,10	-
158	451366,16	1248300,43	Картометрический метод	0,10	-
159	451366,66	1248296,63	Картометрический метод	0,10	-
160	451367,85	1248255,63	Картометрический метод	0,10	-
161	451360,80	1248231,77	Картометрический метод	0,10	-
162	451356,09	1248219,36	Картометрический метод	0,10	-
163	451347,13	1248208,03	Картометрический метод	0,10	-
164	451331,10	1248195,47	Картометрический метод	0,10	-
165	451316,64	1248181,64	Картометрический метод	0,10	-
166	451307,93	1248162,99	Картометрический метод	0,10	-
167	451304,19	1248143,32	Картометрический метод	0,10	-
168	451304,62	1248120,78	Картометрический метод	0,10	-

Сведения о местоположении границ объекта

169	451301,77	1248096,79	Картометрический метод	0,10	-
170	451293,53	1248080,29	Картометрический метод	0,10	-
171	451294,78	1248049,03	Картометрический метод	0,10	-
172	451290,91	1248031,80	Картометрический метод	0,10	-
173	451287,21	1248006,29	Картометрический метод	0,10	-
174	451279,17	1247984,84	Картометрический метод	0,10	-
175	451267,64	1247961,97	Картометрический метод	0,10	-
176	451257,75	1247953,91	Картометрический метод	0,10	-
177	451245,82	1247947,31	Картометрический метод	0,10	-
178	451226,24	1247931,31	Картометрический метод	0,10	-
179	451216,47	1247921,57	Картометрический метод	0,10	-
180	451212,08	1247923,52	Картометрический метод	0,10	-
181	451159,53	1247943,11	Картометрический метод	0,10	-
182	451088,53	1247971,82	Картометрический метод	0,10	-
183	451014,17	1247999,55	Картометрический метод	0,10	-
184	451012,54	1247995,17	Картометрический метод	0,10	-
185	451014,40	1247995,20	Картометрический метод	0,10	-
186	451087,08	1247968,09	Картометрический метод	0,10	-
187	451158,08	1247939,38	Картометрический метод	0,10	-
188	451210,57	1247919,82	Картометрический метод	0,10	-
189	451214,50	1247918,07	Картометрический метод	0,10	-
190	451221,71	1247914,85	Картометрический метод	0,10	-
191	451227,87	1247907,23	Картометрический метод	0,10	-
192	451229,72	1247901,74	Картометрический метод	0,10	-
193	451228,79	1247893,48	Картометрический метод	0,10	-
194	451224,75	1247876,49	Картометрический метод	0,10	-
195	451217,70	1247855,76	Картометрический метод	0,10	-
196	451213,28	1247841,89	Картометрический метод	0,10	-
197	451209,11	1247825,41	Картометрический метод	0,10	-
198	451205,23	1247811,25	Картометрический метод	0,10	-
199	451204,71	1247802,54	Картометрический метод	0,10	-
200	451207,75	1247795,20	Картометрический метод	0,10	-
201	451213,21	1247790,19	Картометрический метод	0,10	-
202	451217,14	1247777,83	Картометрический метод	0,10	-
203	451197,37	1247734,10	Картометрический метод	0,10	-
204	451176,45	1247686,05	Картометрический метод	0,10	-
205	451169,68	1247673,39	Картометрический метод	0,10	-
206	451163,32	1247666,03	Картометрический метод	0,10	-
207	451159,27	1247659,41	Картометрический метод	0,10	-
208	451155,55	1247651,11	Картометрический метод	0,10	-
209	451151,13	1247643,23	Картометрический метод	0,10	-
210	451114,06	1247645,05	Картометрический метод	0,10	-
211	451060,48	1247641,13	Картометрический метод	0,10	-
212	451031,34	1247643,27	Картометрический метод	0,10	-
213	450991,83	1247647,80	Картометрический метод	0,10	-
214	450988,73	1247654,61	Картометрический метод	0,10	-
215	450976,61	1247654,61	Картометрический метод	0,10	-
216	450970,14	1247645,83	Картометрический метод	0,10	-
217	450952,28	1247630,58	Картометрический метод	0,10	-
218	450919,75	1247612,60	Картометрический метод	0,10	-
219	450908,32	1247604,04	Картометрический метод	0,10	-
220	450904,70	1247603,65	Картометрический метод	0,10	-
221	450901,48	1247604,72	Картометрический метод	0,10	-
222	450886,99	1247625,96	Картометрический метод	0,10	-
223	450819,08	1247619,39	Картометрический метод	0,10	-
224	450782,67	1247615,15	Картометрический метод	0,10	-
225	450759,08	1247607,08	Картометрический метод	0,10	-
226	450742,95	1247630,36	Картометрический метод	0,10	-
227	450701,10	1247683,08	Картометрический метод	0,10	-
228	450675,90	1247715,70	Картометрический метод	0,10	-
229	450665,88	1247727,61	Картометрический метод	0,10	-

Сведения о местоположении границ объекта

230	450658,87	1247736,06	Картометрический метод	0,10	-
231	450633,78	1247783,91	Картометрический метод	0,10	-
232	450627,91	1247799,50	Картометрический метод	0,10	-
233	450627,74	1247809,71	Картометрический метод	0,10	-
234	450628,62	1247813,04	Картометрический метод	0,10	-
235	450636,89	1247824,05	Картометрический метод	0,10	-
236	450654,50	1247839,42	Картометрический метод	0,10	-
237	450672,12	1247849,54	Картометрический метод	0,10	-
238	450730,77	1247876,98	Картометрический метод	0,10	-
239	450745,82	1247886,22	Картометрический метод	0,10	-
240	450794,07	1247917,95	Картометрический метод	0,10	-
241	450835,29	1247946,42	Картометрический метод	0,10	-
242	450858,61	1247959,74	Картометрический метод	0,10	-
243	450888,70	1247971,95	Картометрический метод	0,10	-
244	450944,92	1247989,33	Картометрический метод	0,10	-
245	450979,07	1247996,68	Картометрический метод	0,10	-
246	450992,41	1247998,18	Картометрический метод	0,10	-
247	450996,25	1247997,29	Картометрический метод	0,10	-
248	450999,04	1247994,36	Картометрический метод	0,10	-
249	450999,67	1248007,64	Картометрический метод	0,10	-
250	450999,16	1248008,50	Картометрический метод	1,00	-
251	450995,74	1248006,50	Картометрический метод	1,00	-
252	450992,25	1248005,21	Картометрический метод	1,00	-
253	450977,94	1248003,59	Картометрический метод	1,00	-
254	450943,15	1247996,11	Картометрический метод	1,00	-
255	450886,34	1247978,54	Картометрический метод	1,00	-
256	450855,55	1247966,05	Картометрический метод	1,00	-
257	450831,56	1247952,36	Картометрический метод	1,00	-
258	450790,15	1247923,75	Картометрический метод	1,00	-
259	450742,60	1247891,28	Картометрический метод	0,10	-
260	450727,92	1247882,27	Картометрический метод	0,10	-
261	450669,35	1247854,86	Картометрический метод	0,10	-
262	450651,00	1247844,33	Картометрический метод	0,10	-
263	450632,47	1247828,15	Картометрический метод	0,10	-
264	450623,82	1247816,64	Картометрический метод	0,10	-
265	450619,48	1247814,77	Картометрический метод	0,10	-
266	450614,81	1247817,55	Картометрический метод	0,10	-
267	450599,88	1247832,31	Картометрический метод	0,10	-
268	450587,31	1247849,58	Картометрический метод	0,10	-
269	450576,29	1247869,82	Картометрический метод	0,10	-
270	450565,27	1247889,99	Картометрический метод	0,10	-
271	450562,63	1247888,55	Картометрический метод	0,10	-
272	450573,66	1247868,38	Картометрический метод	0,10	-
273	450584,77	1247847,97	Картометрический метод	0,10	-
274	450597,60	1247830,35	Картометрический метод	0,10	-
275	450613,15	1247814,97	Картометрический метод	0,10	-
276	450618,33	1247808,62	Картометрический метод	0,10	-
277	450622,93	1247798,55	Картометрический метод	0,10	-
278	450629,21	1247781,86	Картометрический метод	0,10	-
279	450654,66	1247733,31	Картометрический метод	0,10	-
280	450697,18	1247679,97	Картометрический метод	0,10	-
281	450738,93	1247627,38	Картометрический метод	0,10	-
282	450755,36	1247603,68	Картометрический метод	0,10	-
283	450792,31	1247527,61	Картометрический метод	0,10	-
284	450801,78	1247503,90	Картометрический метод	0,10	-
285	450800,85	1247499,84	Картометрический метод	0,10	-
286	450798,72	1247497,10	Картометрический метод	0,10	-
287	450794,42	1247494,29	Картометрический метод	0,10	-
288	450781,93	1247488,48	Картометрический метод	0,10	-
289	450775,76	1247483,79	Картометрический метод	0,10	-
290	450770,89	1247477,54	Картометрический метод	0,10	-

Сведения о местоположении границ объекта

291	450767,78	1247474,51	Картометрический метод	0,10	-
292	450761,03	1247470,53	Картометрический метод	0,10	-
293	450725,09	1247452,92	Картометрический метод	0,10	-
294	450650,70	1247415,12	Картометрический метод	0,10	-
295	450615,11	1247396,73	Картометрический метод	0,10	-
296	450582,73	1247384,01	Картометрический метод	0,10	-
297	450552,57	1247373,47	Картометрический метод	1,00	-
298	450503,64	1247356,53	Картометрический метод	1,00	-
299	450461,63	1247342,03	Картометрический метод	1,00	-
300	450434,92	1247333,94	Картометрический метод	1,00	-
301	450369,38	1247315,81	Картометрический метод	1,00	-
302	450286,13	1247292,12	Картометрический метод	1,00	-
303	450272,20	1247287,36	Картометрический метод	1,00	-
304	450269,75	1247286,41	Картометрический метод	1,00	-
305	450267,40	1247289,51	Картометрический метод	0,10	-
306	450269,81	1247296,75	Картометрический метод	0,10	-
307	450287,45	1247338,27	Картометрический метод	0,10	-
308	450286,28	1247348,00	Картометрический метод	0,10	-
309	450269,19	1247395,72	Картометрический метод	0,10	-
310	450265,49	1247404,54	Картометрический метод	0,10	-
311	450241,03	1247427,56	Картометрический метод	0,10	-
312	450214,37	1247470,55	Картометрический метод	0,10	-
313	450197,04	1247486,24	Картометрический метод	0,10	-
314	450185,03	1247491,24	Картометрический метод	0,10	-
315	450124,60	1247503,68	Картометрический метод	0,10	-
316	450088,14	1247510,50	Картометрический метод	0,10	-
317	450067,06	1247519,23	Картометрический метод	0,10	-
318	450053,14	1247521,34	Картометрический метод	0,10	-
319	450028,50	1247523,34	Картометрический метод	0,10	-
320	450003,08	1247527,46	Картометрический метод	0,10	-
321	449991,22	1247526,45	Картометрический метод	0,10	-
322	449972,58	1247529,13	Картометрический метод	0,10	-
323	449953,54	1247537,19	Картометрический метод	0,10	-
324	449947,19	1247576,95	Картометрический метод	0,10	-
325	449927,95	1247641,05	Картометрический метод	0,10	-
326	449925,88	1247693,81	Картометрический метод	0,10	-
327	449917,13	1247693,60	Картометрический метод	1,00	-
328	449912,54	1247672,82	Картометрический метод	1,00	-
329	449916,73	1247666,50	Картометрический метод	1,00	-
330	449923,11	1247639,77	Картометрический метод	0,10	-
331	449942,30	1247575,85	Картометрический метод	0,10	-
332	449947,77	1247540,27	Картометрический метод	0,10	-
333	449961,17	1247477,93	Картометрический метод	0,10	-
334	449967,95	1247428,69	Картометрический метод	0,10	-
335	449976,64	1247371,62	Картометрический метод	0,10	-
336	449981,59	1247372,37	Картометрический метод	0,10	-
337	449972,90	1247429,41	Картометрический метод	0,10	-
338	449966,10	1247478,80	Картометрический метод	0,10	-
339	449954,57	1247532,41	Картометрический метод	0,10	-
340	449971,49	1247525,25	Картометрический метод	0,10	-
341	449991,10	1247522,42	Картометрический метод	0,10	-
342	450002,93	1247523,43	Картометрический метод	0,10	-
343	450028,01	1247519,37	Картометрический метод	0,10	-
344	450052,68	1247517,37	Картометрический метод	0,10	-
345	450065,98	1247515,35	Картометрический метод	0,10	-
346	450086,99	1247506,64	Картометрический метод	0,10	-
347	450123,83	1247499,75	Картометрический метод	0,10	-
348	450183,84	1247487,40	Картометрический метод	0,10	-
349	450194,86	1247482,82	Картометрический метод	0,10	-
350	450211,27	1247467,97	Картометрический метод	0,10	-
351	450237,91	1247425,00	Картометрический метод	0,10	-

Сведения о местоположении границ объекта

352	450262,13	1247402,21	Картометрический метод	0,10	-
353	450265,46	1247394,27	Картометрический метод	0,10	-
354	450282,36	1247347,08	Картометрический метод	0,10	-
355	450283,35	1247338,85	Картометрический метод	0,10	-
356	450266,13	1247298,31	Картометрический метод	0,10	-
357	450262,94	1247291,18	Картометрический метод	0,10	-
358	450262,28	1247282,70	Картометрический метод	1,00	-
359	450257,52	1247276,54	Картометрический метод	1,00	-
360	450250,27	1247257,69	Картометрический метод	1,00	-
361	450228,58	1247194,13	Картометрический метод	1,00	-
362	450193,62	1247104,10	Картометрический метод	1,00	-
363	450152,82	1246999,59	Картометрический метод	1,00	-
364	450140,10	1246970,23	Картометрический метод	1,00	-
365	450099,07	1246885,17	Картометрический метод	1,00	-
366	450079,45	1246849,19	Картометрический метод	1,00	-
367	450059,65	1246822,99	Картометрический метод	1,00	-
368	450050,19	1246812,40	Картометрический метод	1,00	-
369	450041,97	1246799,31	Картометрический метод	1,00	-
370	450023,61	1246751,38	Картометрический метод	1,00	-
371	450011,68	1246724,07	Картометрический метод	1,00	-
372	449988,10	1246667,87	Картометрический метод	1,00	-
373	449963,67	1246611,32	Картометрический метод	1,00	-
374	449955,72	1246600,45	Картометрический метод	1,00	-
375	449956,35	1246592,83	Картометрический метод	1,00	-
376	449968,03	1246608,82	Картометрический метод	1,00	-
377	449992,70	1246665,91	Картометрический метод	1,00	-
378	450016,27	1246722,10	Картометрический метод	1,00	-
379	450028,24	1246749,48	Картометрический метод	1,00	-
380	450046,47	1246797,07	Картометрический метод	1,00	-
381	450054,20	1246809,39	Картометрический метод	1,00	-
382	450063,51	1246819,81	Картометрический метод	1,00	-
383	450083,66	1246846,47	Картометрический метод	1,00	-
384	450103,52	1246882,89	Картометрический метод	1,00	-
385	450144,65	1246968,15	Картометрический метод	1,00	-
386	450157,44	1246997,69	Картометрический метод	1,00	-
387	450198,28	1247102,29	Картометрический метод	1,00	-
388	450233,28	1247192,42	Картометрический метод	1,00	-
389	450254,97	1247255,98	Картометрический метод	1,00	-
390	450261,92	1247274,07	Картометрический метод	1,00	-
391	450265,84	1247279,14	Картометрический метод	1,00	-
392	450269,37	1247281,39	Картометрический метод	1,00	-
393	450287,47	1247287,82	Картометрический метод	1,00	-
394	450395,54	1247310,20	Картометрический метод	0,20	-
395	450440,47	1247323,26	Картометрический метод	0,20	-
396	450450,33	1247325,67	Картометрический метод	0,20	-
397	450496,87	1247341,27	Картометрический метод	0,20	-
398	450514,08	1247351,47	Картометрический метод	0,30	-
399	450514,17	1247353,82	Картометрический метод	0,30	-
400	450516,52	1247353,73	Картометрический метод	0,30	-
401	450554,56	1247369,39	Картометрический метод	1,00	-
402	450584,30	1247379,79	Картометрический метод	0,10	-
403	450616,97	1247392,63	Картометрический метод	0,10	-
404	450652,76	1247411,12	Картометрический метод	0,10	-
405	450726,94	1247449,31	Картометрический метод	0,10	-
406	450763,75	1247467,30	Картометрический метод	0,10	-
407	450770,11	1247471,37	Картометрический метод	0,10	-
408	450774,42	1247475,19	Картометрический метод	0,10	-
409	450778,54	1247480,93	Картометрический метод	0,10	-
410	450783,98	1247484,97	Картометрический метод	0,10	-
411	450795,59	1247490,62	Картометрический метод	0,10	-
412	450801,90	1247490,73	Картометрический метод	0,10	-

Сведения о местоположении границ объекта

413	450809,34	1247487,47	Картометрический метод	0,10	-
414	450833,28	1247465,30	Картометрический метод	0,10	-
415	450843,41	1247458,40	Картометрический метод	0,10	-
416	450847,55	1247450,29	Картометрический метод	0,10	-
417	450845,59	1247379,46	Картометрический метод	0,10	-
418	450841,08	1247341,62	Картометрический метод	0,10	-
419	450833,71	1247268,21	Картометрический метод	0,10	-
420	450826,92	1247194,12	Картометрический метод	0,10	-
421	450820,73	1247096,79	Картометрический метод	0,10	-
422	450813,37	1247014,84	Картометрический метод	0,10	-
423	450801,51	1246948,86	Картометрический метод	0,10	-
424	450779,04	1246887,52	Картометрический метод	0,10	-
425	450765,57	1246861,20	Картометрический метод	0,10	-
426	450751,82	1246814,97	Картометрический метод	0,10	-
427	450732,14	1246716,10	Картометрический метод	0,10	-
428	450719,00	1246638,19	Картометрический метод	0,10	-
429	450713,75	1246610,86	Картометрический метод	0,10	-
430	450702,77	1246542,74	Картометрический метод	0,10	-
431	450696,90	1246495,73	Картометрический метод	0,10	-
432	450689,58	1246399,77	Картометрический метод	0,10	-
433	450685,79	1246352,29	Картометрический метод	0,10	-
434	450680,71	1246289,90	Картометрический метод	0,10	-
435	450687,07	1246294,06	Картометрический метод	0,10	-
436	450691,77	1246351,81	Картометрический метод	0,10	-
437	450695,56	1246399,30	Картометрический метод	0,10	-
438	450702,87	1246495,13	Картометрический метод	0,10	-
439	450708,71	1246541,89	Картометрический метод	0,10	-
440	450719,66	1246609,81	Картометрический метод	0,10	-
441	450724,91	1246637,13	Картометрический метод	0,10	-
442	450738,05	1246715,01	Картометрический метод	0,10	-
443	450757,65	1246813,53	Картометрический метод	0,10	-
444	450765,83	1246841,02	Картометрический метод	0,10	-
445	450773,46	1246852,66	Картометрический метод	0,10	-
446	450779,35	1246855,19	Картометрический метод	0,10	-
447	450803,84	1246852,12	Картометрический метод	0,10	-
448	450850,55	1246844,20	Картометрический метод	0,10	-
449	450943,05	1246827,48	Картометрический метод	0,10	-
450	451019,59	1246814,51	Картометрический метод	0,10	-
451	451088,52	1246804,17	Картометрический метод	0,10	-
452	451122,91	1246797,93	Картометрический метод	0,10	-
453	451155,76	1246791,50	Картометрический метод	0,10	-
454	451252,44	1246772,53	Картометрический метод	0,10	-
455	451289,80	1246764,98	Картометрический метод	0,10	-
456	451314,79	1246762,66	Картометрический метод	0,10	-
457	451341,54	1246762,36	Картометрический метод	0,10	-
458	451362,95	1246762,73	Картометрический метод	1,00	-
459	451369,05	1246764,79	Картометрический метод	0,10	-
460	451416,38	1246754,27	Картометрический метод	0,10	-
461	451473,79	1246738,73	Картометрический метод	0,10	-
462	451500,42	1246731,32	Картометрический метод	0,10	-
463	451520,40	1246728,69	Картометрический метод	0,10	-
464	451555,04	1246725,91	Картометрический метод	0,10	-
465	451597,98	1246718,97	Картометрический метод	0,10	-
466	451634,60	1246712,32	Картометрический метод	1,00	-
467	451633,29	1246704,03	Картометрический метод	1,00	-
468	451678,10	1246696,78	Картометрический метод	0,10	-
469	451700,76	1246695,14	Картометрический метод	0,10	-
470	451746,93	1246693,53	Картометрический метод	0,10	-
471	451779,67	1246691,49	Картометрический метод	0,10	-
472	451802,36	1246689,15	Картометрический метод	0,10	-
473	451845,92	1246683,56	Картометрический метод	0,10	-

Сведения о местоположении границ объекта

474	451883,62	1246681,89	Картометрический метод	0,10	-
475	451941,51	1246681,32	Картометрический метод	0,10	-
476	451997,39	1246680,45	Картометрический метод	0,10	-
477	452047,83	1246679,38	Картометрический метод	0,10	-
478	452108,78	1246677,57	Картометрический метод	0,10	-
479	452133,52	1246673,06	Картометрический метод	1,00	-
480	452133,98	1246675,13	Картометрический метод	1,00	-
481	452149,93	1246675,27	Картометрический метод	0,10	-
482	452192,39	1246671,34	Картометрический метод	0,10	-
483	452246,17	1246663,24	Картометрический метод	1,00	-
484	452277,16	1246660,62	Картометрический метод	0,10	-
485	452322,72	1246654,57	Картометрический метод	0,10	-
486	452444,24	1246639,58	Картометрический метод	0,10	-
487	452516,10	1246627,70	Картометрический метод	0,10	-
488	452556,42	1246606,53	Картометрический метод	0,10	-
489	452608,03	1246577,76	Картометрический метод	0,10	-
490	452664,10	1246556,25	Картометрический метод	2,50	-
491	452736,40	1246507,57	Картометрический метод	0,10	-
492	452766,47	1246495,59	Картометрический метод	0,10	-
493	452876,59	1246367,22	Картометрический метод	0,10	-
494	452932,98	1246300,83	Картометрический метод	0,10	-
1	452990,30	1246245,47	Картометрический метод	0,10	-
495	450840,85	1247468,49	Картометрический метод	0,10	-
496	450848,10	1247470,07	Картометрический метод	0,10	-
497	450849,94	1247494,73	Картометрический метод	0,10	-
498	450859,87	1247518,63	Картометрический метод	0,10	-
499	450899,79	1247594,16	Картометрический метод	0,10	-
500	450898,54	1247600,16	Картометрический метод	0,10	-
501	450884,53	1247620,69	Картометрический метод	0,10	-
502	450819,61	1247614,42	Картометрический метод	0,10	-
503	450783,78	1247610,25	Картометрический метод	0,10	-
504	450761,44	1247602,61	Картометрический метод	0,10	-
505	450796,88	1247529,63	Картометрический метод	0,10	-
506	450807,85	1247502,18	Картометрический метод	0,10	-
507	450813,44	1247490,49	Картометрический метод	0,10	-
508	450835,97	1247469,62	Картометрический метод	0,10	-
495	450840,85	1247468,49	Картометрический метод	0,10	-
509	448074,37	1249628,90	Картометрический метод	2,50	-
510	448093,31	1249697,05	Картометрический метод	2,50	-
511	447911,46	1249748,37	Картометрический метод	2,50	-
512	447850,19	1249712,07	Картометрический метод	2,50	-
513	447839,96	1249723,54	Картометрический метод	2,50	-
514	447834,32	1249718,57	Картометрический метод	2,50	-
515	447814,60	1249686,77	Картометрический метод	2,50	-
516	447843,06	1249679,15	Картометрический метод	2,50	-
517	447845,51	1249692,07	Картометрический метод	2,50	-
509	448074,37	1249628,90	Картометрический метод	2,50	-
518	447874,66	1249758,70	Картометрический метод	2,50	-
519	447713,87	1249804,11	Картометрический метод	2,50	-
520	447639,46	1249825,12	Картометрический метод	2,50	-
521	447657,86	1249890,29	Картометрический метод	2,50	-
522	447644,28	1249922,90	Картометрический метод	2,50	-
523	447628,38	1249928,12	Картометрический метод	2,50	-
524	447598,87	1249922,54	Картометрический метод	2,50	-
525	447585,49	1249908,61	Картометрический метод	2,50	-
526	447549,31	1249778,41	Картометрический метод	2,50	-
527	447604,46	1249761,53	Картометрический метод	2,50	-
528	447693,63	1249736,34	Картометрический метод	2,50	-

Сведения о местоположении границ объекта

529	447786,81	1249710,02	Картометрический метод	2,50	-
530	447781,23	1249694,01	Картометрический метод	2,50	-
531	447791,98	1249690,59	Картометрический метод	2,50	-
532	447809,29	1249715,72	Картометрический метод	2,50	-
533	447817,37	1249711,22	Картометрический метод	2,50	-
534	447828,34	1249730,03	Картометрический метод	2,50	-
518	447874,66	1249758,70	Картометрический метод	2,50	-
535	446453,92	1249957,14	Картометрический метод	1,00	-
536	446454,83	1249969,28	Картометрический метод	1,00	-
537	446456,25	1249985,21	Картометрический метод	1,00	-
538	446456,72	1250000,35	Картометрический метод	1,00	-
539	446496,97	1250000,00	Картометрический метод	0,20	-
540	446497,12	1250019,36	Картометрический метод	0,20	-
541	446476,91	1250022,62	Картометрический метод	0,20	-
542	446460,50	1250022,67	Картометрический метод	0,20	-
543	446435,15	1250023,91	Картометрический метод	0,20	-
544	446425,32	1250024,39	Картометрический метод	0,10	-
545	446416,55	1250026,28	Картометрический метод	0,10	-
546	446411,50	1250025,54	Картометрический метод	0,10	-
547	446404,08	1250022,48	Картометрический метод	0,10	-
548	446402,87	1250021,48	Картометрический метод	0,10	-
549	446394,96	1249997,51	Картометрический метод	1,00	-
550	446404,83	1249984,81	Картометрический метод	1,00	-
551	446432,77	1249945,52	Картометрический метод	1,00	-
535	446453,92	1249957,14	Картометрический метод	1,00	-
552	446336,30	1249940,63	Картометрический метод	1,00	-
553	446328,27	1249966,65	Картометрический метод	1,00	-
554	446322,99	1249981,97	Картометрический метод	1,00	-
555	446318,34	1249993,65	Картометрический метод	1,00	-
556	446311,80	1250006,95	Картометрический метод	0,10	-
557	446300,56	1250031,28	Картометрический метод	0,50	-
558	446319,58	1250059,29	Картометрический метод	0,50	-
559	446309,91	1250066,73	Картометрический метод	0,50	-
560	446293,65	1250064,65	Картометрический метод	1,00	-
561	446286,28	1250063,70	Картометрический метод	0,50	-
562	446283,29	1250061,13	Картометрический метод	0,50	-
563	446247,53	1250060,24	Картометрический метод	0,50	-
564	446177,22	1250050,79	Картометрический метод	0,50	-
565	446131,78	1250042,03	Картометрический метод	0,50	-
566	446039,71	1250027,21	Картометрический метод	0,50	-
567	445992,17	1250018,71	Картометрический метод	0,50	-
568	445984,92	1250026,79	Картометрический метод	0,50	-
569	445976,16	1250043,09	Картометрический метод	0,10	-
570	445968,74	1250051,38	Картометрический метод	0,10	-
571	445950,86	1250060,17	Картометрический метод	0,10	-
572	445939,56	1250068,18	Картометрический метод	0,10	-
573	445927,21	1250083,43	Картометрический метод	0,10	-
574	445913,63	1250098,02	Картометрический метод	0,10	-
575	445884,03	1250132,39	Картометрический метод	0,10	-
576	445867,15	1250154,34	Картометрический метод	0,10	-
577	445856,96	1250167,91	Картометрический метод	0,10	-
578	445856,16	1250175,14	Картометрический метод	0,10	-
579	445874,63	1250190,34	Картометрический метод	0,10	-
580	445895,68	1250207,68	Картометрический метод	0,10	-
581	445929,70	1250235,69	Картометрический метод	0,10	-
582	445938,89	1250236,52	Картометрический метод	0,10	-
583	445964,72	1250254,18	Картометрический метод	0,10	-
584	445989,41	1250274,95	Картометрический метод	0,10	-
585	446058,38	1250335,32	Картометрический метод	0,10	-

Сведения о местоположении границ объекта

586	446061,22	1250337,73	Картометрический метод	1,00	-
587	446057,88	1250341,62	Картометрический метод	1,00	-
588	446055,09	1250339,08	Картометрический метод	0,10	-
589	445986,16	1250278,74	Картометрический метод	0,10	-
590	445961,69	1250258,17	Картометрический метод	0,10	-
591	445937,14	1250241,38	Картометрический метод	0,10	-
592	445927,72	1250240,53	Картометрический метод	0,10	-
593	445892,51	1250211,54	Картометрический метод	0,10	-
594	445871,47	1250194,21	Картометрический метод	0,10	-
595	445855,45	1250181,52	Картометрический метод	0,10	-
596	445855,15	1250184,23	Картометрический метод	0,10	-
597	445855,60	1250198,61	Картометрический метод	0,10	-
598	445825,12	1250233,86	Картометрический метод	1,00	-
599	445820,13	1250239,63	Картометрический метод	0,10	-
600	445796,88	1250265,58	Картометрический метод	0,10	-
601	445792,68	1250269,84	Картометрический метод	1,00	-
602	445777,21	1250285,53	Картометрический метод	0,10	-
603	445769,27	1250292,52	Картометрический метод	0,10	-
604	445746,66	1250314,55	Картометрический метод	0,10	-
605	445720,16	1250343,54	Картометрический метод	0,10	-
606	445702,39	1250363,61	Картометрический метод	0,10	-
607	445693,59	1250376,10	Картометрический метод	0,10	-
608	445713,44	1250394,68	Картометрический метод	0,10	-
609	445747,16	1250426,09	Картометрический метод	0,10	-
610	445785,29	1250462,35	Картометрический метод	0,10	-
611	445831,16	1250504,99	Картометрический метод	0,10	-
612	445878,57	1250548,81	Картометрический метод	0,10	-
613	445882,14	1250552,30	Картометрический метод	0,10	-
614	445878,95	1250556,19	Картометрический метод	1,00	-
615	445878,64	1250555,88	Картометрический метод	0,10	-
616	445875,12	1250552,44	Картометрический метод	0,10	-
617	445827,76	1250508,65	Картометрический метод	0,10	-
618	445781,87	1250466,00	Картометрический метод	0,10	-
619	445743,73	1250429,73	Картометрический метод	0,10	-
620	445710,03	1250398,34	Картометрический метод	0,10	-
621	445690,68	1250380,23	Картометрический метод	0,10	-
622	445683,47	1250389,98	Картометрический метод	0,10	-
623	445662,37	1250415,77	Картометрический метод	0,10	-
624	445642,30	1250439,51	Картометрический метод	0,10	-
625	445623,99	1250461,09	Картометрический метод	0,10	-
626	445603,40	1250484,20	Картометрический метод	0,10	-
627	445603,23	1250484,38	Картометрический метод	0,10	-
628	445575,01	1250517,91	Картометрический метод	0,10	-
629	445561,09	1250536,59	Картометрический метод	0,10	-
630	445538,53	1250565,33	Картометрический метод	0,10	-
631	445529,42	1250576,50	Картометрический метод	0,10	-
632	445530,23	1250578,93	Картометрический метод	0,10	-
633	445545,21	1250600,99	Картометрический метод	0,10	-
634	445549,00	1250606,25	Картометрический метод	0,10	-
635	445584,71	1250656,03	Картометрический метод	0,10	-
636	445595,37	1250671,49	Картометрический метод	0,10	-
637	445603,18	1250683,47	Картометрический метод	0,10	-
638	445614,36	1250699,91	Картометрический метод	0,10	-
639	445614,96	1250706,79	Картометрический метод	0,10	-
640	445625,50	1250721,33	Картометрический метод	0,10	-
641	445640,03	1250739,14	Картометрический метод	0,10	-
642	445643,46	1250735,95	Картометрический метод	0,10	-
643	445648,35	1250733,24	Картометрический метод	0,10	-
644	445653,80	1250730,77	Картометрический метод	0,10	-
645	445662,33	1250724,13	Картометрический метод	0,10	-
646	445673,13	1250714,69	Картометрический метод	0,10	-

Сведения о местоположении границ объекта

647	445682,42	1250703,10	Картометрический метод	0,10	-
648	445693,73	1250687,02	Картометрический метод	0,10	-
649	445703,51	1250672,22	Картометрический метод	0,10	-
650	445714,77	1250655,87	Картометрический метод	0,10	-
651	445733,98	1250632,47	Картометрический метод	0,10	-
652	445738,50	1250626,85	Картометрический метод	0,10	-
653	445742,22	1250625,73	Картометрический метод	0,10	-
654	445754,73	1250634,95	Картометрический метод	0,10	-
655	445769,04	1250647,43	Картометрический метод	0,10	-
656	445781,52	1250655,79	Картометрический метод	0,10	-
657	445791,93	1250661,02	Картометрический метод	0,10	-
658	445792,73	1250661,43	Картометрический метод	1,00	-
659	445790,16	1250664,56	Картометрический метод	0,10	-
660	445779,51	1250659,26	Картометрический метод	0,10	-
661	445766,71	1250650,89	Картометрический метод	0,10	-
662	445752,32	1250638,42	Картометрический метод	0,10	-
663	445741,26	1250630,31	Картометрический метод	0,10	-
664	445737,08	1250635,00	Картометрический метод	0,10	-
665	445717,96	1250658,28	Картометрический метод	0,10	-
666	445706,82	1250674,45	Картометрический метод	0,10	-
667	445697,25	1250689,22	Картометрический метод	0,10	-
668	445685,78	1250705,58	Картометрический метод	0,10	-
669	445676,24	1250717,46	Картометрический метод	0,10	-
670	445665,04	1250727,24	Картометрический метод	0,10	-
671	445656,01	1250734,37	Картометрический метод	0,10	-
672	445650,37	1250736,91	Картометрический метод	0,10	-
673	445646,28	1250739,26	Картометрический метод	0,10	-
674	445641,00	1250744,41	Картометрический метод	0,10	-
675	445631,89	1250753,76	Картометрический метод	0,10	-
676	445618,80	1250768,42	Картометрический метод	0,10	-
677	445607,14	1250781,90	Картометрический метод	0,10	-
678	445596,12	1250793,87	Картометрический метод	0,10	-
679	445578,60	1250813,42	Картометрический метод	0,10	-
680	445563,16	1250829,01	Картометрический метод	0,10	-
681	445545,33	1250846,18	Картометрический метод	0,10	-
682	445539,12	1250851,66	Картометрический метод	0,10	-
683	445532,74	1250857,21	Картометрический метод	0,10	-
684	445520,44	1250866,09	Картометрический метод	0,10	-
685	445503,65	1250877,06	Картометрический метод	0,10	-
686	445509,28	1250892,62	Картометрический метод	0,10	-
687	445514,55	1250908,65	Картометрический метод	0,10	-
688	445518,30	1250925,33	Картометрический метод	0,10	-
689	445518,13	1250935,40	Картометрический метод	0,10	-
690	445518,93	1250940,46	Картометрический метод	0,10	-
691	445520,73	1250942,63	Картометрический метод	0,10	-
692	445523,12	1250943,91	Картометрический метод	0,10	-
693	445508,06	1250955,17	Картометрический метод	0,10	-
694	445510,54	1250946,73	Картометрический метод	0,10	-
695	445513,04	1250935,38	Картометрический метод	0,10	-
696	445513,04	1250925,97	Картометрический метод	0,10	-
697	445509,56	1250909,78	Картометрический метод	0,10	-
698	445504,29	1250894,34	Картометрический метод	0,10	-
699	445496,48	1250871,93	Картометрический метод	0,10	-
700	445492,62	1250863,83	Картометрический метод	0,10	-
701	445478,21	1250838,68	Картометрический метод	0,10	-
702	445462,29	1250815,04	Картометрический метод	0,10	-
703	445433,29	1250773,69	Картометрический метод	0,10	-
704	445410,74	1250738,50	Картометрический метод	0,10	-
705	445384,75	1250706,34	Картометрический метод	0,10	-
706	445360,40	1250678,79	Картометрический метод	0,10	-
707	445324,14	1250633,34	Картометрический метод	0,10	-

Сведения о местоположении границ объекта

708	445297,15	1250598,55	Картометрический метод	0,10	-
709	445257,99	1250546,93	Картометрический метод	0,10	-
710	445229,61	1250507,31	Картометрический метод	0,10	-
711	445204,02	1250473,57	Картометрический метод	0,10	-
712	445188,25	1250454,29	Картометрический метод	0,10	-
713	445166,95	1250429,67	Картометрический метод	0,10	-
714	445138,72	1250399,27	Картометрический метод	0,10	-
715	445106,87	1250365,45	Картометрический метод	0,10	-
716	445088,32	1250346,80	Картометрический метод	0,10	-
717	445050,49	1250310,93	Картометрический метод	0,10	-
718	445020,11	1250282,23	Картометрический метод	0,10	-
719	444988,51	1250251,84	Картометрический метод	0,10	-
720	444960,47	1250224,91	Картометрический метод	0,10	-
721	444925,18	1250191,38	Картометрический метод	0,10	-
722	444896,04	1250161,18	Картометрический метод	0,10	-
723	444865,01	1250130,38	Картометрический метод	0,10	-
724	444854,59	1250118,92	Картометрический метод	0,10	-
725	444847,25	1250107,76	Картометрический метод	0,10	-
726	444840,79	1250094,10	Картометрический метод	0,10	-
727	444837,41	1250090,57	Картометрический метод	0,10	-
728	444828,50	1250084,83	Картометрический метод	0,10	-
729	444813,97	1250080,28	Картометрический метод	0,10	-
730	444804,47	1250078,51	Картометрический метод	0,10	-
731	444793,02	1250077,70	Картометрический метод	0,10	-
732	444788,98	1250077,85	Картометрический метод	0,10	-
733	444780,95	1250077,97	Картометрический метод	1,00	-
734	444777,74	1250080,75	Картометрический метод	1,00	-
735	444778,44	1250077,64	Картометрический метод	1,00	-
736	444778,63	1250072,80	Картометрический метод	1,00	-
737	444788,80	1250072,85	Картометрический метод	0,10	-
738	444793,11	1250072,70	Картометрический метод	0,10	-
739	444805,10	1250073,54	Картометрический метод	0,10	-
740	444815,18	1250075,42	Картометрический метод	0,10	-
741	444830,64	1250080,26	Картометрический метод	0,10	-
742	444840,62	1250086,69	Картометрический метод	0,10	-
743	444842,00	1250088,13	Картометрический метод	0,10	-
744	444847,24	1250082,87	Картометрический метод	0,10	-
745	444860,09	1250067,72	Картометрический метод	0,10	-
746	444875,14	1250049,04	Картометрический метод	0,10	-
747	444891,22	1250029,20	Картометрический метод	0,10	-
748	444908,16	1250006,74	Картометрический метод	0,10	-
749	444931,40	1249976,45	Картометрический метод	0,10	-
750	444953,05	1249944,78	Картометрический метод	0,10	-
751	444981,10	1249907,69	Картометрический метод	0,10	-
752	445003,71	1249876,65	Картометрический метод	0,10	-
753	445006,21	1249870,49	Картометрический метод	0,10	-
754	445020,71	1249852,30	Картометрический метод	0,10	-
755	445018,07	1249850,00	Картометрический метод	0,50	-
756	445014,41	1249848,73	Картометрический метод	0,50	-
757	445004,36	1249843,63	Картометрический метод	0,50	-
758	444975,49	1249827,65	Картометрический метод	0,50	-
759	444956,13	1249817,70	Картометрический метод	0,50	-
760	444943,80	1249813,62	Картометрический метод	0,50	-
761	444932,91	1249810,64	Картометрический метод	0,50	-
762	444919,73	1249806,61	Картометрический метод	0,50	-
763	444905,04	1249803,49	Картометрический метод	0,50	-
764	444887,35	1249801,96	Картометрический метод	0,50	-
765	444879,74	1249797,89	Картометрический метод	0,50	-
766	444876,61	1249797,54	Картометрический метод	0,50	-
767	444861,17	1249795,83	Картометрический метод	0,50	-
768	444850,20	1249797,39	Картометрический метод	0,50	-

Сведения о местоположении границ объекта

769	444840,78	1249795,60	Картометрический метод	0,50	-
770	444791,68	1249794,06	Картометрический метод	0,50	-
771	444696,59	1249800,46	Картометрический метод	0,50	-
772	444685,80	1249801,84	Картометрический метод	0,50	-
773	444681,57	1249801,62	Картометрический метод	0,50	-
774	444580,48	1249811,82	Картометрический метод	0,50	-
775	444550,97	1249813,90	Картометрический метод	0,50	-
776	444540,51	1249816,49	Картометрический метод	0,50	-
777	444524,17	1249816,39	Картометрический метод	0,50	-
778	444521,08	1249818,55	Картометрический метод	0,50	-
779	444449,51	1249826,23	Картометрический метод	0,50	-
780	444445,85	1249827,39	Картометрический метод	0,50	-
781	444442,09	1249827,13	Картометрический метод	0,50	-
782	444389,51	1249831,65	Картометрический метод	0,50	-
783	444349,23	1249834,92	Картометрический метод	0,50	-
784	444326,28	1249838,51	Картометрический метод	0,50	-
785	444265,19	1249843,46	Картометрический метод	0,50	-
786	444207,12	1249838,80	Картометрический метод	0,50	-
787	444168,13	1249834,63	Картометрический метод	0,50	-
788	444163,27	1249836,70	Картометрический метод	0,50	-
789	444138,42	1249831,75	Картометрический метод	0,50	-
790	444115,70	1249823,19	Картометрический метод	0,50	-
791	444109,70	1249821,64	Картометрический метод	0,50	-
792	444095,00	1249814,23	Картометрический метод	0,50	-
793	444064,44	1249798,83	Картометрический метод	0,50	-
794	444012,90	1249777,30	Картометрический метод	0,50	-
795	443983,34	1249766,01	Картометрический метод	0,50	-
796	443921,71	1249738,92	Картометрический метод	0,50	-
797	443886,60	1249723,33	Картометрический метод	0,50	-
798	443863,20	1249709,69	Картометрический метод	0,50	-
799	443791,73	1249669,78	Картометрический метод	0,50	-
800	443759,42	1249654,46	Картометрический метод	0,10	-
801	443759,62	1249654,07	Картометрический метод	0,10	-
802	443750,97	1249649,66	Картометрический метод	0,10	-
803	443750,60	1249650,38	Картометрический метод	0,10	-
804	443696,29	1249625,64	Картометрический метод	0,50	-
805	443667,73	1249615,60	Картометрический метод	0,50	-
806	443661,74	1249613,48	Картометрический метод	0,50	-
807	443651,93	1249610,03	Картометрический метод	0,50	-
808	443643,64	1249607,11	Картометрический метод	1,00	-
809	443606,36	1249593,98	Картометрический метод	0,30	-
810	443526,04	1249580,77	Картометрический метод	0,30	-
811	443501,76	1249577,06	Картометрический метод	0,30	-
812	443479,20	1249570,46	Картометрический метод	0,30	-
813	443426,50	1249562,60	Картометрический метод	0,30	-
814	443410,22	1249560,50	Картометрический метод	0,30	-
815	443408,86	1249562,39	Картометрический метод	0,30	-
816	443376,13	1249559,37	Картометрический метод	0,30	-
817	443366,25	1249553,99	Картометрический метод	0,30	-
818	443313,79	1249544,89	Картометрический метод	0,30	-
819	443278,09	1249539,51	Картометрический метод	0,30	-
820	443227,04	1249530,53	Картометрический метод	0,30	-
821	443132,69	1249514,89	Картометрический метод	0,30	-
822	443040,73	1249500,37	Картометрический метод	0,30	-
823	442902,33	1249474,06	Картометрический метод	0,30	-
824	442823,81	1249461,46	Картометрический метод	0,30	-
825	442815,98	1249461,83	Картометрический метод	0,30	-
826	442792,69	1249458,13	Картометрический метод	0,30	-
827	442751,52	1249460,28	Картометрический метод	0,30	-
828	442711,38	1249465,16	Картометрический метод	0,30	-
829	442666,31	1249471,43	Картометрический метод	0,30	-

Сведения о местоположении границ объекта

830	442588,25	1249482,84	Картометрический метод	0,30	-
831	442514,90	1249493,37	Картометрический метод	0,30	-
832	442511,93	1249495,00	Картометрический метод	0,30	-
833	442476,33	1249499,57	Картометрический метод	0,30	-
834	442426,71	1249511,00	Картометрический метод	0,30	-
835	442395,22	1249523,51	Картометрический метод	0,30	-
836	442372,32	1249536,26	Картометрический метод	0,30	-
837	442344,65	1249550,07	Картометрический метод	0,30	-
838	442313,90	1249566,19	Картометрический метод	0,30	-
839	442245,80	1249602,86	Картометрический метод	0,30	-
840	442197,36	1249627,28	Картометрический метод	0,30	-
841	442145,93	1249653,02	Картометрический метод	0,30	-
842	442088,26	1249683,48	Картометрический метод	0,30	-
843	442031,27	1249714,07	Картометрический метод	0,30	-
844	441998,90	1249731,87	Картометрический метод	0,30	-
845	441976,85	1249743,41	Картометрический метод	0,30	-
846	441938,62	1249764,91	Картометрический метод	0,30	-
847	441921,91	1249772,01	Картометрический метод	0,30	-
848	441904,47	1249782,00	Картометрический метод	0,30	-
849	441861,42	1249801,95	Картометрический метод	0,30	-
850	441807,11	1249831,30	Картометрический метод	0,30	-
851	441784,90	1249844,16	Картометрический метод	0,30	-
852	441769,70	1249851,91	Картометрический метод	0,30	-
853	441730,57	1249872,70	Картометрический метод	0,30	-
854	441700,88	1249889,72	Картометрический метод	0,30	-
855	441678,65	1249903,78	Картометрический метод	0,30	-
856	441675,19	1249904,06	Картометрический метод	0,10	-
857	441666,48	1249888,21	Картометрический метод	0,10	-
858	441663,76	1249883,25	Картометрический метод	0,10	-
859	441698,55	1249863,81	Картометрический метод	0,30	-
860	441699,94	1249859,55	Картометрический метод	0,30	-
861	441701,60	1249858,78	Картометрический метод	0,30	-
862	441704,70	1249860,77	Картометрический метод	0,30	-
863	441712,21	1249857,84	Картометрический метод	0,30	-
864	441768,18	1249830,72	Картометрический метод	0,30	-
865	441774,18	1249827,45	Картометрический метод	1,00	-
866	441816,74	1249804,26	Картометрический метод	0,30	-
867	441818,58	1249803,09	Картометрический метод	1,00	-
868	441832,17	1249794,48	Картометрический метод	0,30	-
869	441835,04	1249784,48	Картометрический метод	0,30	-
870	441837,79	1249782,80	Картометрический метод	0,10	-
871	441835,44	1249778,47	Картометрический метод	0,10	-
872	441814,05	1249744,80	Картометрический метод	0,10	-
873	441807,03	1249739,17	Картометрический метод	0,10	-
874	441803,80	1249736,53	Картометрический метод	0,10	-
875	441794,98	1249728,91	Картометрический метод	0,10	-
876	441788,78	1249720,21	Картометрический метод	0,10	-
877	441788,44	1249711,17	Картометрический метод	0,10	-
878	441790,24	1249702,85	Картометрический метод	0,10	-
879	441797,86	1249693,93	Картометрический метод	0,10	-
880	441807,77	1249683,36	Картометрический метод	0,10	-
881	441811,25	1249676,39	Картометрический метод	0,10	-
882	441812,51	1249670,01	Картометрический метод	0,10	-
883	441813,85	1249662,46	Картометрический метод	0,10	-
884	441816,89	1249656,25	Картометрический метод	0,10	-
885	441827,71	1249648,37	Картометрический метод	0,10	-
886	441850,22	1249635,30	Картометрический метод	0,10	-
887	441862,02	1249622,70	Картометрический метод	0,10	-
888	441867,96	1249612,32	Картометрический метод	0,10	-
889	441874,19	1249598,19	Картометрический метод	0,10	-
890	441878,28	1249588,01	Картометрический метод	0,10	-

Сведения о местоположении границ объекта

891	441874,44	1249583,86	Картометрический метод	0,20	-
892	441849,43	1249544,97	Картометрический метод	0,10	-
893	441797,15	1249463,67	Картометрический метод	0,10	-
894	441795,74	1249460,92	Картометрический метод	0,10	-
895	441761,91	1249398,78	Картометрический метод	0,10	-
896	441759,39	1249394,30	Картометрический метод	0,10	-
897	441758,17	1249392,21	Картометрический метод	1,00	-
898	441788,15	1249369,11	Картометрический метод	0,10	-
899	441859,41	1249316,21	Картометрический метод	0,10	-
900	441980,87	1249235,63	Картометрический метод	0,10	-
901	441986,63	1249237,01	Картометрический метод	1,00	-
902	441992,48	1249243,02	Картометрический метод	0,10	-
903	441987,85	1249245,87	Картометрический метод	1,00	-
904	442152,30	1249487,31	Картометрический метод	1,00	-
905	442148,17	1249490,13	Картометрический метод	1,00	-
906	442120,01	1249448,78	Картометрический метод	1,00	-
907	442119,64	1249448,95	Картометрический метод	0,10	-
908	442084,01	1249465,42	Картометрический метод	0,10	-
909	442055,44	1249480,09	Картометрический метод	0,10	-
910	442029,89	1249492,92	Картометрический метод	0,10	-
911	442008,78	1249504,80	Картометрический метод	0,10	-
912	441979,15	1249519,46	Картометрический метод	0,10	-
913	441964,48	1249528,63	Картометрический метод	0,10	-
914	441938,69	1249543,66	Картометрический метод	0,10	-
915	441917,87	1249557,05	Картометрический метод	0,10	-
916	441894,93	1249572,17	Картометрический метод	0,10	-
917	441887,98	1249578,32	Картометрический метод	0,10	-
918	441883,08	1249586,78	Картометрический метод	0,10	-
919	441877,88	1249599,75	Картометрический метод	0,10	-
920	441871,54	1249614,11	Картометрический метод	0,10	-
921	441865,36	1249625,02	Картометрический метод	0,10	-
922	441855,41	1249637,00	Картометрический метод	0,10	-
923	441852,73	1249639,62	Картометрический метод	0,10	-
924	441830,45	1249652,57	Картометрический метод	0,10	-
925	441820,83	1249659,56	Картометрический метод	0,10	-
926	441818,65	1249664,02	Картометрический метод	0,10	-
927	441817,42	1249670,93	Картометрический метод	0,10	-
928	441816,03	1249678,02	Картометрический метод	0,10	-
929	441811,92	1249686,24	Картометрический метод	0,10	-
930	441801,59	1249697,27	Картометрический метод	0,10	-
931	441794,86	1249705,14	Картометрический метод	0,10	-
932	441793,46	1249711,61	Картометрический метод	0,10	-
933	441793,72	1249718,52	Картометрический метод	0,10	-
934	441798,71	1249725,52	Картометрический метод	0,10	-
935	441807,01	1249732,69	Картометрический метод	0,10	-
936	441817,83	1249741,43	Картометрический метод	0,10	-
937	441839,75	1249775,93	Картометрический метод	0,10	-
938	441842,22	1249780,46	Картометрический метод	0,10	-
939	441845,33	1249779,04	Картометрический метод	0,30	-
940	441855,66	1249780,73	Картометрический метод	0,30	-
941	441866,38	1249769,87	Картометрический метод	0,30	-
942	441875,05	1249765,35	Картометрический метод	0,30	-
943	441894,28	1249761,49	Картометрический метод	0,30	-
944	441935,67	1249739,08	Картометрический метод	0,30	-
945	442017,89	1249696,40	Картометрический метод	0,30	-
946	442064,50	1249672,34	Картометрический метод	0,30	-
947	442159,88	1249620,99	Картометрический метод	0,30	-
948	442181,27	1249609,96	Картометрический метод	1,00	-
949	442176,54	1249600,43	Картометрический метод	0,20	-
950	442171,75	1249592,33	Картометрический метод	0,20	-
951	442172,13	1249592,14	Картометрический метод	0,20	-

Сведения о местоположении границ объекта

952	442170,75	1249589,18	Картометрический метод	0,20	-
953	442164,27	1249577,66	Картометрический метод	0,20	-
954	442162,49	1249577,74	Картометрический метод	0,20	-
955	442158,72	1249572,01	Картометрический метод	0,20	-
956	442158,39	1249572,17	Картометрический метод	0,20	-
957	442156,26	1249568,67	Картометрический метод	0,20	-
958	442184,38	1249551,58	Картометрический метод	0,20	-
959	442185,30	1249552,84	Картометрический метод	0,20	-
960	442212,34	1249583,48	Картометрический метод	0,30	-
961	442224,79	1249576,85	Картометрический метод	0,30	-
962	442228,66	1249581,09	Картометрический метод	0,30	-
963	442245,35	1249574,62	Картометрический метод	0,30	-
964	442303,65	1249543,05	Картометрический метод	0,30	-
965	442325,59	1249530,32	Картометрический метод	2,50	-
966	442332,94	1249527,30	Картометрический метод	2,50	-
967	442433,03	1249483,98	Картометрический метод	0,30	-
968	442469,81	1249476,80	Картометрический метод	0,30	-
969	442529,14	1249467,52	Картометрический метод	0,30	-
970	442579,21	1249459,67	Картометрический метод	0,30	-
971	442642,25	1249451,24	Картометрический метод	0,30	-
972	442707,11	1249441,87	Картометрический метод	0,30	-
973	442729,12	1249437,65	Картометрический метод	0,30	-
974	442759,86	1249434,85	Картометрический метод	0,30	-
975	442792,58	1249434,65	Картометрический метод	0,30	-
976	442820,53	1249434,93	Картометрический метод	0,30	-
977	442823,58	1249435,90	Картометрический метод	0,30	-
978	442842,04	1249438,68	Картометрический метод	0,30	-
979	443059,22	1249478,72	Картометрический метод	0,30	-
980	443181,39	1249500,07	Картометрический метод	0,30	-
981	443211,76	1249504,16	Картометрический метод	0,30	-
982	443297,25	1249519,42	Картометрический метод	0,30	-
983	443320,61	1249517,71	Картометрический метод	0,30	-
984	443339,98	1249520,60	Картометрический метод	0,30	-
985	443348,90	1249526,24	Картометрический метод	0,30	-
986	443403,82	1249535,60	Картометрический метод	0,30	-
987	443485,70	1249546,60	Картометрический метод	0,30	-
988	443514,68	1249547,94	Картометрический метод	0,30	-
989	443529,80	1249551,07	Картометрический метод	0,30	-
990	443548,32	1249552,45	Картометрический метод	0,10	-
991	443548,45	1249528,36	Картометрический метод	0,10	-
992	443547,83	1249510,79	Картометрический метод	0,10	-
993	443547,14	1249480,61	Картометрический метод	0,10	-
994	443546,51	1249449,71	Картометрический метод	0,10	-
995	443545,70	1249411,17	Картометрический метод	0,10	-
996	443544,60	1249372,70	Картометрический метод	0,10	-
997	443545,01	1249337,12	Картометрический метод	0,10	-
998	443549,62	1249301,50	Картометрический метод	0,10	-
999	443553,82	1249277,31	Картометрический метод	0,10	-
1000	443554,85	1249263,51	Картометрический метод	0,10	-
1001	443553,82	1249234,20	Картометрический метод	0,10	-
1002	443552,30	1249214,22	Картометрический метод	0,10	-
1003	443555,75	1249178,99	Картометрический метод	0,10	-
1004	443560,41	1249160,30	Картометрический метод	0,10	-
1005	443565,12	1249161,90	Картометрический метод	0,10	-
1006	443564,04	1249166,43	Картометрический метод	0,10	-
1007	443560,69	1249179,85	Картометрический метод	0,10	-
1008	443557,32	1249214,28	Картометрический метод	0,10	-
1009	443558,81	1249233,93	Картометрический метод	0,10	-
1010	443559,85	1249263,61	Картометрический метод	0,10	-
1011	443558,79	1249277,93	Картометрический метод	0,10	-
1012	443554,56	1249302,24	Картометрический метод	0,10	-

Сведения о местоположении границ объекта

1013	443550,01	1249337,47	Картометрический метод	0,10	-
1014	443549,60	1249372,65	Картометрический метод	0,10	-
1015	443550,69	1249411,05	Картометрический метод	0,10	-
1016	443551,51	1249449,61	Картометрический метод	0,10	-
1017	443552,14	1249480,51	Картометрический метод	0,10	-
1018	443552,83	1249510,65	Картометрический метод	0,10	-
1019	443553,45	1249528,29	Картометрический метод	0,10	-
1020	443553,31	1249552,92	Картометрический метод	0,10	-
1021	443584,87	1249556,19	Картометрический метод	0,30	-
1022	443636,05	1249570,44	Картометрический метод	0,30	-
1023	443653,46	1249579,16	Картометрический метод	0,50	-
1024	443659,53	1249582,20	Картометрический метод	0,50	-
1025	443669,39	1249587,14	Картометрический метод	0,50	-
1026	443830,55	1249667,86	Картометрический метод	0,50	-
1027	443844,79	1249674,47	Картометрический метод	0,50	-
1028	443926,33	1249715,75	Картометрический метод	0,50	-
1029	443990,85	1249744,02	Картометрический метод	0,50	-
1030	444065,49	1249773,65	Картометрический метод	0,50	-
1031	444074,58	1249770,02	Картометрический метод	0,50	-
1032	444086,22	1249737,48	Картометрический метод	1,00	-
1033	444090,03	1249718,25	Картометрический метод	1,00	-
1034	444100,74	1249623,43	Картометрический метод	0,10	-
1035	444090,21	1249620,16	Картометрический метод	0,10	-
1036	444070,02	1249617,31	Картометрический метод	0,10	-
1037	444050,28	1249614,67	Картометрический метод	0,10	-
1038	444021,94	1249611,35	Картометрический метод	0,10	-
1039	443988,43	1249609,84	Картометрический метод	0,10	-
1040	443980,02	1249608,85	Картометрический метод	0,10	-
1041	443980,55	1249604,40	Картометрический метод	0,10	-
1042	443988,63	1249605,34	Картометрический метод	0,10	-
1043	444022,31	1249606,86	Картометрический метод	0,10	-
1044	444050,84	1249610,21	Картометрический метод	0,10	-
1045	444070,63	1249612,85	Картометрический метод	0,10	-
1046	444091,19	1249615,75	Картометрический метод	0,10	-
1047	444101,16	1249618,85	Картометрический метод	0,10	-
1048	444107,99	1249555,56	Картометрический метод	1,00	-
1049	444120,09	1249448,48	Картометрический метод	2,50	-
1050	444140,99	1249309,23	Картометрический метод	0,10	-
1051	444145,19	1249309,63	Картометрический метод	1,00	-
1052	444140,84	1249345,96	Картометрический метод	1,00	-
1053	444135,77	1249389,17	Картометрический метод	1,00	-
1054	444128,69	1249438,92	Картометрический метод	1,00	-
1055	444125,63	1249471,57	Картометрический метод	1,00	-
1056	444122,92	1249516,44	Картометрический метод	1,00	-
1057	444167,65	1249518,89	Картометрический метод	1,00	-
1058	444223,85	1249520,99	Картометрический метод	1,00	-
1059	444277,03	1249521,50	Картометрический метод	1,00	-
1060	444298,36	1249521,08	Картометрический метод	1,00	-
1061	444329,17	1249518,26	Картометрический метод	1,00	-
1062	444357,91	1249516,39	Картометрический метод	1,00	-
1063	444393,83	1249515,89	Картометрический метод	1,00	-
1064	444441,16	1249515,82	Картометрический метод	1,00	-
1065	444470,91	1249515,73	Картометрический метод	1,00	-
1066	444527,43	1249514,81	Картометрический метод	1,00	-
1067	444555,32	1249514,35	Картометрический метод	1,00	-
1068	444558,07	1249444,62	Картометрический метод	0,10	-
1069	444558,88	1249429,72	Картометрический метод	0,10	-
1070	444559,09	1249423,02	Картометрический метод	0,10	-
1071	444559,71	1249399,90	Картометрический метод	0,10	-
1072	444561,26	1249381,36	Картометрический метод	0,10	-
1073	444562,58	1249381,45	Картометрический метод	1,00	-

Сведения о местоположении границ объекта

1074	444567,11	1249330,43	Картометрический метод	0,10	-
1075	444567,79	1249326,49	Картометрический метод	0,10	-
1076	444568,59	1249313,77	Картометрический метод	1,00	-
1077	444571,02	1249285,10	Картометрический метод	1,00	-
1078	444572,07	1249271,56	Картометрический метод	1,00	-
1079	444572,68	1249230,44	Картометрический метод	1,00	-
1080	444579,01	1249166,50	Картометрический метод	1,00	-
1081	444589,32	1249167,68	Картометрический метод	1,00	-
1082	444584,36	1249181,74	Картометрический метод	1,00	-
1083	444581,68	1249202,28	Картометрический метод	1,00	-
1084	444579,20	1249223,88	Картометрический метод	1,00	-
1085	444578,26	1249247,45	Картометрический метод	1,00	-
1086	444577,61	1249262,85	Картометрический метод	1,00	-
1087	444576,42	1249279,61	Картометрический метод	1,00	-
1088	444574,94	1249299,05	Картометрический метод	1,00	-
1089	444572,87	1249324,08	Картометрический метод	0,10	-
1090	444572,25	1249331,32	Картометрический метод	0,10	-
1091	444569,14	1249367,92	Картометрический метод	0,10	-
1092	444568,39	1249385,05	Картометрический метод	1,00	-
1093	444567,18	1249404,70	Картометрический метод	0,10	-
1094	444566,66	1249408,09	Картометрический метод	0,10	-
1095	444564,28	1249441,84	Картометрический метод	0,10	-
1096	444563,18	1249458,06	Картометрический метод	0,10	-
1097	444560,15	1249507,81	Картометрический метод	1,00	-
1098	444560,36	1249524,50	Картометрический метод	1,00	-
1099	444561,95	1249540,13	Картометрический метод	1,00	-
1100	444561,84	1249550,49	Картометрический метод	1,00	-
1101	444559,94	1249571,09	Картометрический метод	1,00	-
1102	444558,14	1249590,31	Картометрический метод	1,00	-
1103	444557,61	1249595,49	Картометрический метод	1,00	-
1104	444554,01	1249620,33	Картометрический метод	0,10	-
1105	444558,55	1249619,48	Картометрический метод	0,10	-
1106	444574,94	1249612,56	Картометрический метод	0,10	-
1107	444584,73	1249605,42	Картометрический метод	0,10	-
1108	444597,74	1249587,59	Картометрический метод	0,10	-
1109	444607,57	1249573,67	Картометрический метод	0,10	-
1110	444619,02	1249558,98	Картометрический метод	0,10	-
1111	444629,20	1249538,90	Картометрический метод	0,10	-
1112	444644,80	1249473,68	Картометрический метод	0,10	-
1113	444655,67	1249430,93	Картометрический метод	0,10	-
1114	444666,94	1249393,06	Картометрический метод	0,10	-
1115	444676,21	1249369,38	Картометрический метод	0,10	-
1116	444683,14	1249351,86	Картометрический метод	0,10	-
1117	444688,26	1249334,95	Картометрический метод	0,10	-
1118	444706,41	1249291,10	Картометрический метод	0,10	-
1119	444713,87	1249283,21	Картометрический метод	0,10	-
1120	444725,83	1249274,97	Картометрический метод	0,10	-
1121	444749,86	1249250,86	Картометрический метод	0,10	-
1122	444777,87	1249216,59	Картометрический метод	0,10	-
1123	444805,48	1249180,37	Картометрический метод	0,10	-
1124	444813,88	1249171,20	Картометрический метод	0,10	-
1125	444819,35	1249167,17	Картометрический метод	0,10	-
1126	444830,04	1249162,79	Картометрический метод	0,10	-
1127	444836,52	1249160,13	Картометрический метод	1,00	-
1128	444836,38	1249157,94	Картометрический метод	1,00	-
1129	444857,60	1249159,31	Картометрический метод	2,50	-
1130	444849,52	1249160,51	Картометрический метод	1,00	-
1131	444840,43	1249163,51	Картометрический метод	1,00	-
1132	444831,94	1249167,41	Картометрический метод	0,10	-
1133	444821,82	1249171,56	Картометрический метод	0,10	-
1134	444817,24	1249174,94	Картометрический метод	0,10	-

Сведения о местоположении границ объекта

1135	444809,32	1249183,58	Картометрический метод	0,10	-
1136	444781,80	1249219,69	Картометрический метод	0,10	-
1137	444753,58	1249254,22	Картометрический метод	0,10	-
1138	444729,04	1249278,82	Картометрический метод	0,10	-
1139	444717,14	1249287,03	Картометрический метод	0,10	-
1140	444710,68	1249293,86	Картометрический метод	0,10	-
1141	444692,97	1249336,63	Картометрический метод	0,10	-
1142	444687,87	1249353,51	Картометрический метод	0,10	-
1143	444680,86	1249371,21	Картометрический метод	0,10	-
1144	444671,67	1249394,69	Картометрический метод	0,10	-
1145	444660,49	1249432,26	Картометрический метод	0,10	-
1146	444649,67	1249474,84	Картометрический метод	0,10	-
1147	444633,88	1249540,71	Картометрический метод	0,10	-
1148	444623,26	1249561,67	Картометрический метод	0,10	-
1149	444611,58	1249576,65	Картометрический метод	0,10	-
1150	444601,81	1249590,51	Картометрический метод	0,10	-
1151	444588,31	1249608,99	Картометрический метод	0,10	-
1152	444577,42	1249616,94	Картометрический метод	0,10	-
1153	444560,50	1249624,09	Картометрический метод	0,10	-
1154	444553,54	1249625,38	Картометрический метод	0,10	-
1155	444550,85	1249656,55	Картометрический метод	1,00	-
1156	444547,47	1249693,32	Картометрический метод	1,00	-
1157	444542,40	1249759,24	Картометрический метод	1,00	-
1158	444541,77	1249775,09	Картометрический метод	1,00	-
1159	444544,79	1249784,64	Картометрический метод	0,50	-
1160	444547,89	1249790,06	Картометрический метод	0,50	-
1161	444551,70	1249791,92	Картометрический метод	0,50	-
1162	444574,36	1249788,96	Картометрический метод	0,50	-
1163	444579,41	1249789,59	Картометрический метод	0,50	-
1164	444682,54	1249779,81	Картометрический метод	0,50	-
1165	444691,83	1249778,16	Картометрический метод	0,50	-
1166	444737,99	1249772,94	Картометрический метод	0,50	-
1167	444766,81	1249771,20	Картометрический метод	0,50	-
1168	444802,92	1249771,37	Картометрический метод	0,50	-
1169	444816,77	1249771,19	Картометрический метод	0,50	-
1170	444838,70	1249770,20	Картометрический метод	0,50	-
1171	444866,66	1249775,35	Картометрический метод	0,50	-
1172	444877,45	1249775,62	Картометрический метод	0,50	-
1173	444889,50	1249775,58	Картометрический метод	0,50	-
1174	444900,39	1249779,82	Картометрический метод	0,50	-
1175	444944,27	1249790,59	Картометрический метод	0,50	-
1176	444993,00	1249814,15	Картометрический метод	0,50	-
1177	445042,78	1249841,74	Картометрический метод	0,50	-
1178	445054,10	1249839,46	Картометрический метод	0,50	-
1179	445057,62	1249840,21	Картометрический метод	0,10	-
1180	445118,13	1249728,93	Картометрический метод	0,10	-
1181	445137,42	1249692,21	Картометрический метод	0,10	-
1182	445141,57	1249683,58	Картометрический метод	0,10	-
1183	445148,69	1249673,46	Картометрический метод	0,10	-
1184	445156,56	1249661,65	Картометрический метод	0,10	-
1185	445161,76	1249653,98	Картометрический метод	0,10	-
1186	445127,55	1249633,83	Картометрический метод	0,10	-
1187	445099,17	1249615,92	Картометрический метод	0,10	-
1188	445085,66	1249606,84	Картометрический метод	0,10	-
1189	445065,85	1249597,08	Картометрический метод	0,10	-
1190	445052,62	1249592,01	Картометрический метод	0,10	-
1191	445023,51	1249579,89	Картометрический метод	0,10	-
1192	444977,15	1249560,69	Картометрический метод	0,10	-
1193	444962,90	1249555,47	Картометрический метод	0,10	-
1194	444957,33	1249552,28	Картометрический метод	0,10	-
1195	444948,57	1249543,84	Картометрический метод	0,10	-

Сведения о местоположении границ объекта

1196	444944,59	1249539,06	Картометрический метод	0,10	-
1197	444936,15	1249532,05	Картометрический метод	0,10	-
1198	444915,49	1249510,68	Картометрический метод	0,10	-
1199	444903,30	1249500,64	Картометрический метод	0,10	-
1200	444898,02	1249493,29	Картометрический метод	0,10	-
1201	444901,67	1249490,67	Картометрический метод	0,10	-
1202	444906,62	1249497,55	Картометрический метод	0,10	-
1203	444918,55	1249507,42	Картометрический метод	0,10	-
1204	444939,21	1249528,74	Картометрический метод	0,10	-
1205	444947,78	1249535,86	Картометрический метод	0,10	-
1206	444951,87	1249540,77	Картометрический метод	0,10	-
1207	444960,05	1249548,66	Картометрический метод	0,10	-
1208	444964,81	1249551,38	Картометрический метод	0,10	-
1209	444978,78	1249556,50	Картометрический метод	0,10	-
1210	445025,24	1249575,73	Картометрический метод	0,10	-
1211	445054,29	1249587,83	Картометрический метод	0,10	-
1212	445067,66	1249592,95	Картометрический метод	0,10	-
1213	445087,91	1249602,94	Картометрический метод	0,10	-
1214	445101,62	1249612,15	Картометрический метод	0,10	-
1215	445129,90	1249629,99	Картометрический метод	0,10	-
1216	445170,55	1249653,94	Картометрический метод	0,10	-
1217	445188,39	1249666,15	Картометрический метод	0,10	-
1218	445197,97	1249678,00	Картометрический метод	0,10	-
1219	445208,86	1249690,43	Картометрический метод	0,10	-
1220	445227,56	1249704,15	Картометрический метод	0,10	-
1221	445255,16	1249727,18	Картометрический метод	0,10	-
1222	445298,45	1249760,56	Картометрический метод	0,10	-
1223	445320,90	1249776,40	Картометрический метод	0,10	-
1224	445334,01	1249784,69	Картометрический метод	0,10	-
1225	445370,15	1249799,60	Картометрический метод	0,10	-
1226	445395,64	1249810,63	Картометрический метод	0,10	-
1227	445410,33	1249817,00	Картометрический метод	0,10	-
1228	445424,02	1249822,03	Картометрический метод	0,10	-
1229	445435,38	1249825,18	Картометрический метод	0,10	-
1230	445458,34	1249830,89	Картометрический метод	0,10	-
1231	445473,18	1249836,50	Картометрический метод	0,10	-
1232	445481,79	1249841,38	Картометрический метод	0,10	-
1233	445488,82	1249848,72	Картометрический метод	0,10	-
1234	445492,03	1249853,91	Картометрический метод	0,10	-
1235	445497,30	1249839,36	Картометрический метод	0,10	-
1236	445543,76	1249762,41	Картометрический метод	0,10	-
1237	445573,92	1249711,90	Картометрический метод	0,10	-
1238	445589,67	1249685,06	Картометрический метод	1,00	-
1239	445601,03	1249666,75	Картометрический метод	0,10	-
1240	445616,76	1249633,79	Картометрический метод	0,10	-
1241	445623,15	1249620,01	Картометрический метод	0,10	-
1242	445637,18	1249588,20	Картометрический метод	0,10	-
1243	445649,67	1249566,63	Картометрический метод	0,10	-
1244	445668,00	1249540,51	Картометрический метод	0,10	-
1245	445684,77	1249521,16	Картометрический метод	0,10	-
1246	445702,50	1249503,62	Картометрический метод	0,10	-
1247	445728,90	1249482,51	Картометрический метод	0,10	-
1248	445739,89	1249469,22	Картометрический метод	0,10	-
1249	445756,95	1249452,77	Картометрический метод	1,00	-
1250	445760,75	1249449,00	Картометрический метод	0,10	-
1251	445763,45	1249452,65	Картометрический метод	0,10	-
1252	445760,08	1249455,91	Картометрический метод	0,10	-
1253	445743,20	1249472,28	Картометрический метод	0,10	-
1254	445732,07	1249485,74	Картометрический метод	0,10	-
1255	445705,50	1249506,98	Картометрический метод	0,10	-
1256	445688,06	1249524,24	Картометрический метод	0,10	-

Сведения о местоположении границ объекта

1257	445671,55	1249543,29	Картометрический метод	0,10	-
1258	445653,46	1249569,06	Картометрический метод	0,10	-
1259	445641,20	1249590,24	Картометрический метод	0,10	-
1260	445627,27	1249621,83	Картометрический метод	0,10	-
1261	445620,83	1249635,71	Картометрический метод	0,10	-
1262	445605,00	1249668,89	Картометрический метод	0,10	-
1263	445577,78	1249714,21	Картометрический метод	0,10	-
1264	445547,62	1249764,73	Картометрический метод	0,10	-
1265	445501,38	1249841,31	Картометрический метод	0,10	-
1266	445494,55	1249860,16	Картометрический метод	0,10	-
1267	445496,31	1249866,23	Картометрический метод	0,10	-
1268	445490,97	1249886,49	Картометрический метод	0,10	-
1269	445482,97	1249926,79	Картометрический метод	0,10	-
1270	445485,18	1249952,06	Картометрический метод	0,50	-
1271	445495,13	1249960,73	Картометрический метод	0,50	-
1272	445560,03	1249948,23	Картометрический метод	0,50	-
1273	445559,64	1249929,32	Картометрический метод	0,50	-
1274	445569,64	1249929,46	Картометрический метод	0,50	-
1275	445573,15	1249929,80	Картометрический метод	1,00	-
1276	445604,79	1249933,69	Картометрический метод	0,50	-
1277	445612,24	1249936,71	Картометрический метод	0,50	-
1278	445625,98	1249937,98	Картометрический метод	0,50	-
1279	445627,78	1249936,80	Картометрический метод	0,50	-
1280	445629,70	1249936,76	Картометрический метод	0,50	-
1281	445632,84	1249939,13	Картометрический метод	0,50	-
1282	445681,86	1249943,48	Картометрический метод	0,50	-
1283	445716,46	1249948,09	Картометрический метод	0,50	-
1284	445790,00	1249961,95	Картометрический метод	0,50	-
1285	445902,82	1249981,96	Картометрический метод	0,50	-
1286	445986,41	1249995,50	Картометрический метод	0,50	-
1287	446136,12	1250020,50	Картометрический метод	0,50	-
1288	446225,73	1250033,20	Картометрический метод	0,50	-
1289	446268,81	1250036,52	Картометрический метод	0,50	-
1290	446269,48	1250024,54	Картометрический метод	0,10	-
1291	446284,40	1250006,16	Картометрический метод	0,10	-
1292	446319,45	1249962,09	Картометрический метод	0,10	-
552	446336,30	1249940,63	Картометрический метод	1,00	-
1293	445978,56	1250016,69	Картометрический метод	0,50	-
1294	445978,90	1250023,54	Картометрический метод	0,50	-
1295	445972,32	1250040,63	Картометрический метод	0,10	-
1296	445965,97	1250047,72	Картометрический метод	0,10	-
1297	445948,55	1250056,29	Картометрический метод	0,10	-
1298	445936,45	1250064,87	Картометрический метод	0,10	-
1299	445923,81	1250080,47	Картометрический метод	0,10	-
1300	445910,28	1250095,02	Картометрический метод	0,10	-
1301	445880,54	1250129,55	Картометрический метод	0,10	-
1302	445863,57	1250151,61	Картометрический метод	0,10	-
1303	445852,62	1250166,19	Картометрический метод	0,10	-
1304	445852,00	1250171,79	Картометрический метод	0,10	-
1305	445808,60	1250138,82	Картометрический метод	0,10	-
1306	445761,23	1250101,26	Картометрический метод	0,10	-
1307	445714,66	1250063,80	Картометрический метод	0,10	-
1308	445700,24	1250052,07	Картометрический метод	0,10	-
1309	445677,70	1250030,70	Картометрический метод	0,10	-
1310	445654,29	1250011,31	Картометрический метод	0,10	-
1311	445637,97	1249993,96	Картометрический метод	0,10	-
1312	445618,52	1249970,91	Картометрический метод	0,50	-
1313	445614,63	1249966,21	Картометрический метод	0,50	-
1314	445632,06	1249966,43	Картометрический метод	0,50	-
1315	445661,64	1249969,33	Картометрический метод	0,50	-

Сведения о местоположении границ объекта

1316	445707,10	1249975,03	Картометрический метод	0,50	-
1317	445734,56	1249978,68	Картометрический метод	0,50	-
1318	445745,71	1249979,28	Картометрический метод	0,50	-
1319	445784,43	1249985,75	Картометрический метод	0,50	-
1320	445849,44	1249995,71	Картометрический метод	0,50	-
1321	445935,50	1250009,20	Картометрический метод	0,50	-
1293	445978,56	1250016,69	Картометрический метод	0,50	-
1322	445805,53	1250142,76	Картометрический метод	0,10	-
1323	445849,67	1250176,59	Картометрический метод	0,10	-
1324	445851,29	1250178,16	Картометрический метод	0,10	-
1325	445850,64	1250184,05	Картометрический метод	0,10	-
1326	445851,04	1250196,99	Картометрический метод	0,10	-
1327	445816,75	1250236,65	Картометрический метод	0,10	-
1328	445793,60	1250262,50	Картометрический метод	0,10	-
1329	445774,11	1250282,25	Картометрический метод	0,10	-
1330	445766,30	1250289,15	Картометрический метод	0,10	-
1331	445743,77	1250311,78	Картометрический метод	0,10	-
1332	445717,18	1250340,87	Картометрический метод	0,10	-
1333	445699,24	1250361,13	Картометрический метод	0,10	-
1334	445690,64	1250373,34	Картометрический метод	0,10	-
1335	445677,61	1250361,16	Картометрический метод	0,10	-
1336	445643,66	1250327,29	Картометрический метод	0,10	-
1337	445605,25	1250287,34	Картометрический метод	0,10	-
1338	445568,35	1250248,89	Картометрический метод	0,10	-
1339	445536,64	1250217,11	Картометрический метод	0,10	-
1340	445512,54	1250193,60	Картометрический метод	0,10	-
1341	445495,64	1250177,24	Картометрический метод	0,10	-
1342	445475,27	1250158,52	Картометрический метод	0,10	-
1343	445430,41	1250120,06	Картометрический метод	0,10	-
1344	445382,56	1250079,81	Картометрический метод	0,10	-
1345	445354,57	1250055,73	Картометрический метод	0,10	-
1346	445342,00	1250043,93	Картометрический метод	0,10	-
1347	445340,58	1250034,74	Картометрический метод	0,50	-
1348	445338,75	1250026,29	Картометрический метод	0,50	-
1349	445353,13	1250024,02	Картометрический метод	0,50	-
1350	445376,12	1250019,73	Картометрический метод	0,50	-
1351	445399,75	1250010,57	Картометрический метод	0,50	-
1352	445434,29	1250000,13	Картометрический метод	0,50	-
1353	445469,76	1249991,03	Картометрический метод	0,50	-
1354	445497,25	1249982,79	Картометрический метод	0,50	-
1355	445498,31	1249977,00	Картометрический метод	0,50	-
1356	445542,45	1249966,84	Картометрический метод	0,50	-
1357	445565,03	1249963,14	Картометрический метод	0,50	-
1358	445599,36	1249959,12	Картометрический метод	0,50	-
1359	445615,16	1249978,16	Картометрический метод	0,50	-
1360	445617,05	1249978,32	Картометрический метод	1,00	-
1361	445617,29	1249979,07	Картометрический метод	0,10	-
1362	445632,41	1249995,39	Картометрический метод	1,00	-
1363	445650,86	1250014,96	Картометрический метод	0,10	-
1364	445674,39	1250034,45	Картометрический метод	0,10	-
1365	445696,94	1250055,82	Картометрический метод	0,10	-
1366	445711,52	1250067,69	Картометрический метод	0,10	-
1367	445758,11	1250105,16	Картометрический метод	0,10	-
1322	445805,53	1250142,76	Картометрический метод	0,10	-
1368	445601,64	1250290,80	Картометрический метод	0,10	-
1369	445640,09	1250330,79	Картометрический метод	0,10	-
1370	445674,14	1250364,75	Картометрический метод	0,10	-
1371	445687,73	1250377,47	Картометрический метод	0,10	-
1372	445680,31	1250387,52	Картометрический метод	0,10	-

Сведения о местоположении границ объекта

1373	445659,29	1250413,21	Картометрический метод	0,10	-
1374	445639,25	1250436,92	Картометрический метод	0,10	-
1375	445620,97	1250458,47	Картометрический метод	0,10	-
1376	445600,41	1250481,54	Картометрический метод	0,10	-
1377	445600,17	1250481,80	Картометрический метод	0,10	-
1378	445571,87	1250515,43	Картометрический метод	0,10	-
1379	445557,91	1250534,16	Картометрический метод	0,10	-
1380	445535,38	1250562,86	Картометрический метод	0,10	-
1381	445531,45	1250567,32	Картометрический метод	0,10	-
1382	445529,77	1250565,28	Картометрический метод	0,10	-
1383	445503,39	1250534,04	Картометрический метод	0,10	-
1384	445468,65	1250494,18	Картометрический метод	0,10	-
1385	445438,44	1250461,63	Картометрический метод	0,10	-
1386	445388,30	1250406,36	Картометрический метод	0,10	-
1387	445328,62	1250342,63	Картометрический метод	0,10	-
1388	445297,10	1250306,90	Картометрический метод	0,10	-
1389	445255,79	1250260,80	Картометрический метод	0,10	-
1390	445220,40	1250221,08	Картометрический метод	0,10	-
1391	445199,31	1250198,04	Картометрический метод	0,10	-
1392	445175,48	1250171,69	Картометрический метод	0,10	-
1393	445164,98	1250160,04	Картометрический метод	0,10	-
1394	445175,69	1250146,81	Картометрический метод	0,10	-
1395	445213,39	1250103,90	Картометрический метод	0,10	-
1396	445213,85	1250103,39	Картометрический метод	0,10	-
1397	445222,85	1250091,11	Картометрический метод	0,10	-
1398	445239,78	1250068,50	Картометрический метод	0,10	-
1399	445261,74	1250039,91	Картометрический метод	0,10	-
1400	445280,52	1250026,70	Картометрический метод	0,50	-
1401	445292,86	1250022,29	Картометрический метод	0,50	-
1402	445306,93	1250022,29	Картометрический метод	0,50	-
1403	445319,49	1250027,40	Картометрический метод	0,50	-
1404	445328,44	1250037,90	Картометрический метод	0,50	-
1405	445338,07	1250047,09	Картометрический метод	0,10	-
1406	445351,23	1250059,45	Картометрический метод	0,10	-
1407	445379,32	1250083,62	Картометрический метод	0,10	-
1408	445427,17	1250123,87	Картометрический метод	0,10	-
1409	445471,95	1250162,26	Картометрический метод	0,10	-
1410	445492,21	1250180,88	Картометрический метод	0,10	-
1411	445509,06	1250197,19	Картометрический метод	0,10	-
1412	445533,12	1250220,67	Картометрический метод	0,10	-
1413	445564,78	1250252,39	Картометрический метод	0,10	-
1368	445601,64	1250290,80	Картометрический метод	0,10	-
1414	445525,26	1250580,41	Картометрический метод	0,10	-
1415	445527,26	1250582,07	Картометрический метод	0,10	-
1416	445550,99	1250615,50	Картометрический метод	0,10	-
1417	445561,10	1250628,98	Картометрический метод	0,10	-
1418	445574,37	1250647,74	Картометрический метод	0,10	-
1419	445576,22	1250650,37	Картометрический метод	0,10	-
1420	445581,63	1250658,04	Картометрический метод	0,10	-
1421	445581,78	1250658,26	Картометрический метод	0,10	-
1422	445592,02	1250673,68	Картометрический метод	0,10	-
1423	445599,82	1250685,65	Картометрический метод	0,10	-
1424	445608,05	1250698,42	Картометрический метод	0,10	-
1425	445617,32	1250713,31	Картометрический метод	0,10	-
1426	445623,51	1250722,80	Картометрический метод	0,10	-
1427	445636,61	1250742,70	Картометрический метод	0,10	-
1428	445628,85	1250751,03	Картометрический метод	0,10	-
1429	445615,70	1250765,69	Картометрический метод	0,10	-
1430	445604,09	1250779,16	Картометрический метод	0,10	-
1431	445593,12	1250791,11	Картометрический метод	0,10	-

Сведения о местоположении границ объекта

1432	445575,74	1250810,53	Картометрический метод	0,10	-
1433	445560,26	1250826,06	Картометрический метод	0,10	-
1434	445542,62	1250843,19	Картометрический метод	0,10	-
1435	445530,23	1250854,08	Картометрический метод	0,10	-
1436	445518,16	1250862,76	Картометрический метод	0,10	-
1437	445502,32	1250872,94	Картометрический метод	0,10	-
1438	445501,11	1250870,03	Картометрический метод	0,10	-
1439	445497,06	1250861,51	Картометрический метод	0,10	-
1440	445482,45	1250836,04	Картометрический метод	0,10	-
1441	445466,41	1250812,21	Картометрический метод	0,10	-
1442	445437,44	1250770,90	Картометрический метод	0,10	-
1443	445414,81	1250735,57	Картометрический метод	0,10	-
1444	445391,94	1250707,29	Картометрический метод	0,10	-
1445	445400,28	1250699,65	Картометрический метод	0,10	-
1446	445409,22	1250690,91	Картометрический метод	0,10	-
1447	445420,74	1250679,08	Картометрический метод	0,10	-
1448	445430,29	1250669,92	Картометрический метод	0,10	-
1449	445455,66	1250645,65	Картометрический метод	0,10	-
1450	445469,35	1250632,79	Картометрический метод	0,10	-
1451	445469,50	1250632,63	Картометрический метод	0,10	-
1452	445473,93	1250628,23	Картометрический метод	0,10	-
1453	445504,11	1250600,20	Картометрический метод	0,10	-
1414	445525,26	1250580,41	Картометрический метод	0,10	-
1454	445293,37	1250310,23	Картометрический метод	0,10	-
1455	445324,90	1250345,97	Картометрический метод	0,10	-
1456	445384,69	1250409,80	Картометрический метод	0,10	-
1457	445408,43	1250436,16	Картометрический метод	0,10	-
1458	445435,18	1250465,34	Картометрический метод	0,10	-
1459	445464,93	1250497,52	Картометрический метод	0,10	-
1460	445499,59	1250537,30	Картометрический метод	0,10	-
1461	445525,95	1250568,50	Картометрический метод	0,10	-
1462	445528,09	1250571,14	Картометрический метод	0,10	-
1463	445522,38	1250577,62	Картометрический метод	0,10	-
1464	445501,38	1250597,28	Картометрический метод	0,10	-
1465	445471,16	1250625,35	Картометрический метод	0,10	-
1466	445466,68	1250629,79	Картометрический метод	0,10	-
1467	445466,61	1250629,87	Картометрический метод	0,10	-
1468	445452,91	1250642,75	Картометрический метод	0,10	-
1469	445427,53	1250667,03	Картометрический метод	0,10	-
1470	445417,92	1250676,24	Картометрический метод	0,10	-
1471	445406,39	1250688,08	Картометрический метод	0,10	-
1472	445397,49	1250696,79	Картометрический метод	0,10	-
1473	445389,43	1250704,18	Картометрический метод	0,10	-
1474	445388,57	1250703,11	Картометрический метод	0,10	-
1475	445364,23	1250675,58	Картометрический метод	0,10	-
1476	445328,07	1250630,25	Картометрический метод	0,10	-
1477	445301,12	1250595,51	Картометрический метод	0,10	-
1478	445262,02	1250543,97	Картометрический метод	0,10	-
1479	445233,63	1250504,34	Картометрический метод	0,10	-
1480	445207,95	1250470,48	Картометрический метод	0,10	-
1481	445192,08	1250451,07	Картометрический метод	0,10	-
1482	445170,67	1250426,33	Картометрический метод	0,10	-
1483	445142,38	1250395,85	Картометрический метод	0,10	-
1484	445110,46	1250361,97	Картометрический метод	0,10	-
1485	445091,82	1250343,23	Картометрический метод	0,10	-
1486	445053,93	1250307,30	Картометрический метод	0,10	-
1487	445049,02	1250302,66	Картометрический метод	0,10	-
1488	445054,90	1250296,78	Картометрический метод	0,10	-
1489	445068,70	1250281,72	Картометрический метод	0,10	-
1490	445081,77	1250266,27	Картометрический метод	0,10	-

Сведения о местоположении границ объекта

1491	445106,88	1250233,61	Картометрический метод	0,10	-
1492	445107,13	1250233,35	Картометрический метод	0,10	-
1493	445140,86	1250189,87	Картометрический метод	0,10	-
1494	445161,80	1250163,98	Картометрический метод	0,10	-
1495	445171,77	1250175,04	Картометрический метод	0,10	-
1496	445195,61	1250201,40	Картометрический метод	0,10	-
1497	445216,68	1250224,43	Картометрический метод	0,10	-
1498	445252,06	1250264,13	Картометрический метод	0,10	-
1454	445293,37	1250310,23	Картометрический метод	0,10	-
1499	445434,24	1249829,53	Картометрический метод	0,10	-
1500	445456,95	1249835,18	Картометрический метод	0,10	-
1501	445465,94	1249838,78	Картометрический метод	0,10	-
1502	445470,22	1249841,72	Картометрический метод	0,10	-
1503	445478,06	1249846,17	Картометрический метод	0,10	-
1504	445484,08	1249852,45	Картометрический метод	0,10	-
1505	445487,73	1249858,20	Картометрический метод	0,10	-
1506	445490,09	1249866,31	Картометрический метод	0,10	-
1507	445485,12	1249885,14	Картометрический метод	0,10	-
1508	445477,02	1249925,93	Картометрический метод	0,10	-
1509	445470,63	1249953,53	Картометрический метод	0,50	-
1510	445467,67	1249962,91	Картометрический метод	0,50	-
1511	445464,39	1249966,85	Картометрический метод	0,50	-
1512	445448,17	1249972,91	Картометрический метод	0,50	-
1513	445420,32	1249981,95	Картометрический метод	0,50	-
1514	445360,60	1249999,99	Картометрический метод	0,50	-
1515	445334,76	1250004,33	Картометрический метод	0,50	-
1516	445317,74	1250004,37	Картометрический метод	0,50	-
1517	445316,37	1250002,09	Картометрический метод	0,50	-
1518	445313,99	1250002,18	Картометрический метод	0,50	-
1519	445311,52	1250004,13	Картометрический метод	0,50	-
1520	445298,79	1249999,72	Картометрический метод	0,50	-
1521	445289,53	1249996,16	Картометрический метод	0,50	-
1522	445267,77	1249986,08	Картометрический метод	0,50	-
1523	445229,74	1249963,45	Картометрический метод	0,50	-
1524	445130,63	1249898,15	Картометрический метод	0,50	-
1525	445129,72	1249894,96	Картометрический метод	0,50	-
1526	445127,92	1249892,19	Картометрический метод	0,50	-
1527	445111,64	1249883,35	Картометрический метод	0,50	-
1528	445074,52	1249859,01	Картометрический метод	0,50	-
1529	445067,53	1249852,99	Картометрический метод	0,50	-
1530	445064,48	1249842,51	Картометрический метод	0,50	-
1531	445122,10	1249731,05	Картометрический метод	0,10	-
1532	445141,44	1249694,23	Картометрический метод	0,10	-
1533	445145,47	1249685,87	Картометрический метод	0,10	-
1534	445152,41	1249676,00	Картометрический метод	0,10	-
1535	445165,65	1249656,27	Картометрический метод	0,10	-
1536	445168,18	1249657,71	Картометрический метод	0,10	-
1537	445185,31	1249669,50	Картометрический метод	0,10	-
1538	445194,53	1249680,90	Картометрический метод	0,10	-
1539	445205,80	1249693,76	Картометрический метод	0,10	-
1540	445224,79	1249707,69	Картометрический метод	0,10	-
1541	445248,03	1249727,10	Картометрический метод	1,00	-
1542	445252,34	1249730,70	Картометрический метод	0,10	-
1543	445295,78	1249764,18	Картометрический метод	0,10	-
1544	445300,95	1249767,83	Картометрический метод	1,00	-
1545	445318,61	1249780,29	Картометрический метод	0,10	-
1546	445331,94	1249788,70	Картометрический метод	0,10	-
1547	445368,31	1249803,71	Картометрический метод	0,10	-
1548	445393,85	1249814,76	Картометрический метод	0,10	-
1549	445408,65	1249821,18	Картометрический метод	0,10	-

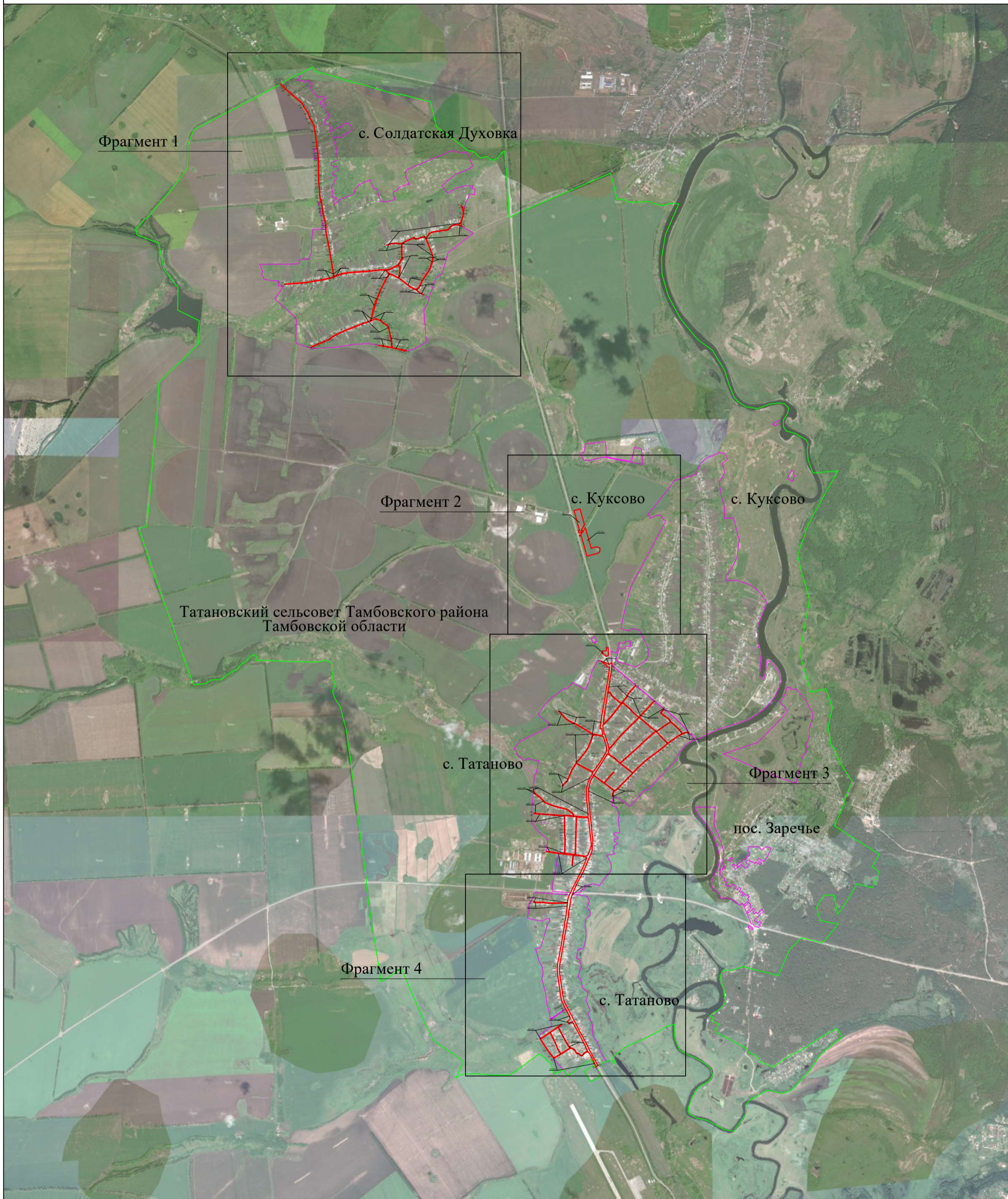
Сведения о местоположении границ объекта

1550	445422,64	1249826,32	Картометрический метод	0,10	-
1499	445434,24	1249829,53	Картометрический метод	0,10	-
1551	445268,85	1250009,58	Картометрический метод	0,50	-
1552	445269,96	1250013,64	Картометрический метод	0,50	-
1553	445268,42	1250016,20	Картометрический метод	0,50	-
1554	445236,19	1250065,78	Картометрический метод	0,10	-
1555	445219,23	1250088,43	Картометрический метод	0,10	-
1556	445210,22	1250100,73	Картометрический метод	0,10	-
1557	445210,01	1250100,93	Картометрический метод	0,10	-
1558	445188,01	1250125,97	Картометрический метод	1,00	-
1559	445172,25	1250143,91	Картометрический метод	0,10	-
1560	445137,34	1250187,07	Картометрический метод	0,10	-
1561	445103,57	1250230,59	Картометрический метод	0,10	-
1562	445103,35	1250230,82	Картометрический метод	0,10	-
1563	445078,34	1250263,36	Картометрический метод	0,10	-
1564	445065,32	1250278,74	Картометрический метод	0,10	-
1565	445051,59	1250293,73	Картометрический метод	0,10	-
1566	445045,75	1250299,57	Картометрический метод	0,10	-
1567	445023,56	1250278,61	Картометрический метод	0,10	-
1568	444991,98	1250248,24	Картометрический метод	0,10	-
1569	444963,92	1250221,30	Картометрический метод	0,10	-
1570	444928,70	1250187,83	Картометрический метод	0,10	-
1571	444899,60	1250157,67	Картометрический метод	0,10	-
1572	444868,62	1250126,92	Картометрический метод	0,10	-
1573	444858,55	1250115,85	Картометрический метод	0,10	-
1574	444851,62	1250105,31	Картометрический метод	0,10	-
1575	444844,96	1250091,23	Картометрический метод	0,10	-
1576	444850,29	1250085,46	Картометрический метод	0,10	-
1577	444863,17	1250070,27	Картометрический метод	0,10	-
1578	444878,26	1250051,55	Картометрический метод	0,10	-
1579	444894,37	1250031,66	Картометрический метод	0,10	-
1580	444911,33	1250009,18	Картометрический метод	0,10	-
1581	444934,75	1249979,29	Картометрический метод	0,10	-
1582	444950,58	1249991,99	Картометрический метод	0,10	-
1583	444991,76	1250027,37	Картометрический метод	0,10	-
1584	445023,45	1250054,52	Картометрический метод	0,10	-
1585	445056,63	1250085,27	Картометрический метод	0,10	-
1586	445059,44	1250082,37	Картометрический метод	0,10	-
1587	445026,17	1250051,40	Картометрический метод	0,10	-
1588	444994,46	1250024,21	Картометрический метод	0,10	-
1589	444953,33	1249988,87	Картометрический метод	0,10	-
1590	444937,16	1249975,67	Картометрический метод	0,10	-
1591	444956,55	1249947,74	Картометрический метод	0,10	-
1592	444984,59	1249909,88	Картометрический метод	0,10	-
1593	444994,85	1249893,39	Картометрический метод	0,10	-
1594	445018,58	1249858,72	Картометрический метод	0,10	-
1595	445024,43	1249855,34	Картометрический метод	0,10	-
1596	445034,69	1249863,54	Картометрический метод	0,50	-
1597	445077,22	1249889,26	Картометрический метод	0,50	-
1598	445118,87	1249918,02	Картометрический метод	0,50	-
1599	445159,85	1249942,95	Картометрический метод	0,50	-
1600	445217,89	1249981,07	Картометрический метод	1,00	-
1601	445237,25	1249993,78	Картометрический метод	0,50	-
1602	445252,59	1250002,42	Картометрический метод	0,50	-
1603	445263,33	1250006,40	Картометрический метод	0,50	-
1551	445268,85	1250009,58	Картометрический метод	0,50	-
1604	444555,32	1249519,35	Картометрический метод	1,00	-
1605	444554,87	1249547,95	Картометрический метод	1,00	-
1606	444546,84	1249621,69	Картометрический метод	1,00	-

Сведения о местоположении границ объекта

1607	444545,61	1249652,51	Картометрический метод	0,10	-
1608	444478,02	1249650,82	Картометрический метод	0,10	-
1609	444430,59	1249649,30	Картометрический метод	0,10	-
1610	444370,13	1249647,11	Картометрический метод	0,10	-
1611	444324,91	1249646,02	Картометрический метод	0,10	-
1612	444298,73	1249645,48	Картометрический метод	0,10	-
1613	444215,58	1249643,15	Картометрический метод	0,10	-
1614	444155,78	1249641,07	Картометрический метод	0,10	-
1615	444111,86	1249639,09	Картометрический метод	0,10	-
1616	444108,76	1249634,87	Картометрический метод	1,00	-
1617	444113,15	1249595,92	Картометрический метод	1,00	-
1618	444115,81	1249596,22	Картометрический метод	0,20	-
1619	444123,20	1249530,63	Картометрический метод	0,20	-
1620	444122,65	1249521,44	Картометрический метод	1,00	-
1621	444167,42	1249523,88	Картометрический метод	1,00	-
1622	444223,73	1249525,98	Картометрический метод	1,00	-
1623	444277,06	1249526,50	Картометрический метод	1,00	-
1624	444297,52	1249526,19	Картометрический метод	1,00	-
1625	444329,56	1249523,24	Картометрический метод	1,00	-
1626	444358,11	1249521,39	Картометрический метод	1,00	-
1627	444393,86	1249520,89	Картометрический метод	1,00	-
1628	444441,17	1249520,82	Картометрический метод	1,00	-
1629	444470,96	1249520,73	Картометрический метод	1,00	-
1604	444555,32	1249519,35	Картометрический метод	1,00	-
1630	444540,37	1249661,01	Картометрический метод	0,30	-
1631	444537,72	1249695,04	Картометрический метод	0,30	-
1632	444531,50	1249786,01	Картометрический метод	0,50	-
1633	444527,75	1249794,76	Картометрический метод	0,50	-
1634	444320,72	1249816,85	Картометрический метод	0,50	-
1635	444293,65	1249820,72	Картометрический метод	0,50	-
1636	444241,55	1249826,62	Картометрический метод	0,50	-
1637	444204,58	1249825,11	Картометрический метод	0,50	-
1638	444163,49	1249811,31	Картометрический метод	0,50	-
1639	444134,12	1249801,32	Картометрический метод	0,50	-
1640	444127,12	1249796,48	Картометрический метод	0,50	-
1641	444117,65	1249795,56	Картометрический метод	0,50	-
1642	444095,63	1249782,93	Картометрический метод	0,50	-
1643	444092,55	1249770,85	Картометрический метод	0,50	-
1644	444089,61	1249760,93	Картометрический метод	1,00	-
1645	444093,30	1249737,58	Картометрический метод	1,00	-
1646	444101,23	1249680,43	Картометрический метод	1,00	-
1647	444105,24	1249646,83	Картометрический метод	1,00	-
1648	444111,63	1249644,09	Картометрический метод	0,10	-
1649	444155,58	1249646,06	Картометрический метод	0,10	-
1650	444215,42	1249648,15	Картометрический метод	0,10	-
1651	444298,61	1249650,48	Картометрический метод	0,10	-
1652	444324,80	1249651,02	Картометрический метод	0,10	-
1653	444369,98	1249652,11	Картометрический метод	0,10	-
1654	444430,42	1249654,29	Картометрический метод	0,10	-
1655	444477,87	1249655,82	Картометрический метод	0,10	-
1656	444512,74	1249659,01	Картометрический метод	0,30	-
1630	444540,37	1249661,01	Картометрический метод	0,30	-
1657	442117,72	1249445,43	Картометрический метод	0,10	-
1658	442117,36	1249445,59	Картометрический метод	0,10	-
1659	442082,26	1249461,82	Картометрический метод	0,10	-
1660	442053,63	1249476,53	Картометрический метод	0,10	-
1661	442028,01	1249489,39	Картометрический метод	0,10	-
1662	442006,91	1249501,26	Картометрический метод	0,10	-
1663	441977,20	1249515,96	Картометрический метод	0,10	-

Территориальная зона. Зона объектов автомобильного транспорта в населённом пункте (Т1)



Используемые условные знаки и обозначения:

Масштаб 1:50000

— граница населённого пункта
— граница сельского поселения

— граница контура территориальной зоны

• 1 - характерная точка контура, сведения о которой позволяют однозначно определить её на местности

Подпись _____ Дата «12» мая 2022 г.

Место для оттиска печати (при наличии) лица, составившего описание местоположения границ объекта



Раздел 4

План границ объекта

Территориальная зона. Зона объектов автомобильного транспорта в населённом пункте (Т1).
Фрагмент 1



Используемые условные знаки и обозначения:

- граница населённого пункта
- граница сельского поселения

- граница контура территориальной зоны

- 1 - характерная точка контура, сведения о которой позволяют однозначно определить её на местности

Масштаб 1:20000

Подпись _____ Дата «12» мая 2022 г.

Место для оттиска печати (при наличии) лица, составившего описание местоположения границ объекта



Раздел 4

План границ объекта

Территориальная зона. Зона объектов автомобильного транспорта
в населённом пункте (Т1). Фрагмент 2



Масштаб 1:5000

Используемые условные знаки и обозначения:

— - граница населённого пункта

— - граница контура территориальной зоны

• 1

- характерная точка контура, сведения о которой позволяют однозначно определить её на местности

Подпись _____ Дата « 12 » мая 2022 г.

Место для оттиска печати (при наличии) лица, составившего описание местоположения границ объекта



Территориальная зона. Зона объектов автомобильного транспорта в населённом пункте (Т1).
Фрагмент 3



Используемые условные знаки и обозначения:

Масштаб 1:20000

— граница населённого пункта

— граница контура территориальной зоны

• 1 - характерная точка контура, сведения о которой позволяют однозначно определить её на местности

Подпись _____ Дата «12» мая 2022 г.

Место для оттиска печати (при наличии) лица, составившего описание местоположения границ объекта



Раздел 4

План границ объекта

Территориальная зона. Зона объектов автомобильного транспорта в населённом пункте (Т1).
Фрагмент 4



Используемые условные знаки и обозначения:

Масштаб 1:15000

— граница населённого пункта
— граница сельского поселения

— граница контура территориальной зоны

• 1 - характерная точка контура, сведения о которой позволяют однозначно определить её на местности

Подпись _____ Дата «12» мая 2022 г.

Место для оттиска печати (при наличии) лица, составившего описание местоположения границ объекта



Прохождение границы		Описание прохождения границы
от точки	до точки	
1	2	3
-	-	-

ГРАФИЧЕСКОЕ ОПИСАНИЕ

местоположения границ населенных пунктов, территориальных зон, особо охраняемых природных территорий, зон с особыми условиями использования территории

Территориальная зона

Зона объектов автомобильного транспорта в населённом пункте (Т1.1)

(наименование объекта местоположение границ, которого описано (далее - объект)

Раздел 1

Сведения об объекте		
№ п/п	Характеристики объекта	Описание характеристик
1	2	3
1	Местоположение объекта	<i>Российская Федерация, Тамбовская область, р-н Тамбовский, Сельсовет Татановский, с Куксово</i>
2	Площадь объекта ± величина погрешности определения площади (Р ± Дельта Р)	<i>55769кв.м. ± 83кв.м.</i>
3	Иные характеристики объекта	-

Раздел 3

Сведения о местоположении измененных (уточненных) границ объекта							
1. Система координат		<u>МСК-68</u>					
2. Сведения о характерных точках границ объекта							
Обозначение характерных точек границ	Существующие координаты, м		Измененные (уточненные) координаты, м		Метод определения координат характерной точки	Средняя квадратическая погрешность положения характерной точки (Mt), м	Описание обозначения точки на местности (при наличии)
	X	Y	X	Y			
1	2	3	4	5	6	7	8
1	447908,81	1250866,70	447908,81	1250866,70	Картометрический метод	0,10	-
2	447900,95	1250901,75	447900,95	1250901,75	Картометрический метод	0,10	-
3	447889,24	1250947,82	447889,24	1250947,82	Картометрический метод	0,10	-
4	447885,72	1250963,89	447885,72	1250963,89	Картометрический метод	0,10	-
5	447856,67	1251084,98	447856,67	1251084,98	Картометрический метод	0,10	-
6	447852,87	1251103,53	447852,87	1251103,53	Картометрический метод	0,10	-
7	447850,92	1251120,74	447850,92	1251120,74	Картометрический метод	0,10	-
8	447849,67	1251130,24	447849,67	1251130,24	Картометрический метод	0,10	-
9	447850,91	1251133,25	447850,91	1251133,25	Картометрический метод	0,10	-
10	447851,38	1251133,57	447851,38	1251133,57	Картометрический метод	0,10	-
11	447853,73	1251135,37	447853,73	1251135,37	Картометрический метод	0,10	-
12	447865,40	1251133,76	447865,40	1251133,76	Картометрический метод	0,10	-
13	447917,91	1251128,29	447917,91	1251128,29	Картометрический метод	0,10	-
14	447973,92	1251124,58	447973,92	1251124,58	Картометрический метод	0,10	-
15	448007,26	1251121,85	448007,26	1251121,85	Картометрический метод	0,10	-
16	448049,87	1251115,41	448049,87	1251115,41	Картометрический метод	0,10	-
17	448063,13	1251113,06	448063,13	1251113,06	Картометрический метод	0,10	-
18	448103,68	1251110,33	448103,68	1251110,33	Картометрический метод	0,10	-
19	448117,05	1251108,58	448117,05	1251108,58	Картометрический метод	0,10	-
20	448144,34	1251112,28	448144,34	1251112,28	Картометрический метод	0,10	-
21	448158,76	1251113,45	448158,76	1251113,45	Картометрический метод	0,10	-
22	448218,44	1251110,64	448218,44	1251110,64	Картометрический метод	0,10	-

Сведения о местоположении измененных (уточненных) границ объекта

23	448252,00	1251104,87	448252,00	1251104,87	Картометрический метод	0,10	-
24	448302,77	1251094,39	448302,77	1251094,39	Картометрический метод	0,10	-
25	448346,81	1251082,23	448346,81	1251082,23	Картометрический метод	0,10	-
26	448385,02	1251068,06	448385,02	1251068,06	Картометрический метод	0,10	-
27	448423,06	1251061,95	448423,06	1251061,95	Картометрический метод	0,10	-
28	448441,64	1251056,33	448441,64	1251056,33	Картометрический метод	0,10	-
29	448474,86	1251045,51	448474,86	1251045,51	Картометрический метод	0,10	-
30	448491,03	1251038,24	448491,03	1251038,24	Картометрический метод	1,00	-
31	448492,92	1251036,29	448492,92	1251036,29	Картометрический метод	1,00	-
32	448493,82	1251039,42	448493,82	1251039,42	Картометрический метод	1,00	-
33	448491,23	1251040,44	448491,23	1251040,44	Картометрический метод	0,10	-
34	448488,76	1251041,37	448488,76	1251041,37	Картометрический метод	0,10	-
35	448479,33	1251044,93	448479,33	1251044,93	Картометрический метод	0,10	-
36	448475,97	1251047,78	448475,97	1251047,78	Картометрический метод	1,00	-
37	448476,70	1251050,84	448476,70	1251050,84	Картометрический метод	1,00	-
38	448477,27	1251052,75	448477,27	1251052,75	Картометрический метод	1,00	-
39	448443,46	1251062,87	448443,46	1251062,87	Картометрический метод	1,00	-
40	448387,44	1251075,63	448387,44	1251075,63	Картометрический метод	1,00	-
41	448350,14	1251089,34	448350,14	1251089,34	Картометрический метод	1,00	-
42	448305,27	1251101,36	448305,27	1251101,36	Картометрический метод	1,00	-
43	448253,53	1251112,09	448253,53	1251112,09	Картометрический метод	1,00	-
44	448216,33	1251118,15	448216,33	1251118,15	Картометрический метод	1,00	-
45	448158,68	1251118,46	448158,68	1251118,46	Картометрический метод	0,10	-
46	448143,80	1251117,26	448143,80	1251117,26	Картометрический метод	0,10	-
47	448117,04	1251113,62	448117,04	1251113,62	Картометрический метод	0,10	-
48	448104,17	1251115,31	448104,17	1251115,31	Картометрический метод	0,10	-
49	448063,73	1251118,04	448063,73	1251118,04	Картометрический метод	0,10	-
50	448058,73	1251118,92	448058,73	1251118,92	Картометрический метод	0,10	-
51	448052,50	1251119,38	448052,50	1251119,38	Картометрический метод	0,10	-
52	448012,32	1251125,81	448012,32	1251125,81	Картометрический метод	0,10	-

Сведения о местоположении измененных (уточненных) границ объекта

53	447973,80	1251129,60	447973,80	1251129,60	Картометрический метод	0,10	-
54	447918,33	1251133,27	447918,33	1251133,27	Картометрический метод	0,10	-
55	447866,00	1251138,72	447866,00	1251138,72	Картометрический метод	0,10	-
56	447853,58	1251140,43	447853,58	1251140,43	Картометрический метод	0,10	-
57	447851,17	1251140,77	447851,17	1251140,77	Картометрический метод	0,10	-
58	447845,05	1251141,61	447845,05	1251141,61	Картометрический метод	0,10	-
59	447838,88	1251147,44	447838,88	1251147,44	Картометрический метод	0,10	-
60	447823,92	1251155,13	447823,92	1251155,13	Картометрический метод	0,10	-
61	447814,89	1251158,35	447814,89	1251158,35	Картометрический метод	0,10	-
62	447740,76	1251170,03	447740,76	1251170,03	Картометрический метод	0,10	-
63	447703,89	1251173,54	447703,89	1251173,54	Картометрический метод	0,10	-
64	447648,68	1251177,54	447648,68	1251177,54	Картометрический метод	0,10	-
65	447600,42	1251180,84	447600,42	1251180,84	Картометрический метод	0,10	-
66	447564,04	1251184,01	447564,04	1251184,01	Картометрический метод	0,10	-
67	447494,59	1251189,48	447494,59	1251189,48	Картометрический метод	0,10	-
68	447440,73	1251191,73	447440,73	1251191,73	Картометрический метод	0,10	-
69	447423,00	1251191,98	447423,00	1251191,98	Картометрический метод	0,10	-
70	447412,51	1251191,97	447412,51	1251191,97	Картометрический метод	0,10	-
71	447399,28	1251191,72	447399,28	1251191,72	Картометрический метод	0,10	-
72	447302,01	1251178,97	447302,01	1251178,97	Картометрический метод	0,10	-
73	447258,59	1251170,87	447258,59	1251170,87	Картометрический метод	0,10	-
74	447191,06	1251162,03	447191,06	1251162,03	Картометрический метод	0,10	-
75	447157,71	1251159,10	447157,71	1251159,10	Картометрический метод	0,10	-
76	447119,20	1251158,79	447119,20	1251158,79	Картометрический метод	0,10	-
77	447092,31	1251158,32	447092,31	1251158,32	Картометрический метод	0,10	-
78	447059,73	1251157,84	447059,73	1251157,84	Картометрический метод	0,10	-
79	446973,16	1251157,91	446973,16	1251157,91	Картометрический метод	0,10	-
80	446940,65	1251158,01	446940,65	1251158,01	Картометрический метод	0,10	-
81	446901,55	1251158,69	446901,55	1251158,69	Картометрический метод	0,10	-
82	446841,82	1251159,25	446841,82	1251159,25	Картометрический метод	0,10	-

Сведения о местоположении измененных (уточненных) границ объекта

83	446778,91	1251159,38	446778,91	1251159,38	Картометрический метод	0,10	-
84	446728,67	1251159,24	446728,67	1251159,24	Картометрический метод	0,10	-
85	446705,54	1251159,30	446705,54	1251159,30	Картометрический метод	0,10	-
86	446661,27	1251161,17	446661,27	1251161,17	Картометрический метод	0,10	-
87	446604,55	1251165,10	446604,55	1251165,10	Картометрический метод	0,10	-
88	446581,58	1251167,78	446581,58	1251167,78	Картометрический метод	0,10	-
89	446536,45	1251176,48	446536,45	1251176,48	Картометрический метод	0,10	-
90	446504,51	1251183,55	446504,51	1251183,55	Картометрический метод	0,10	-
91	446498,55	1251185,18	446498,55	1251185,18	Картометрический метод	0,10	-
92	446486,64	1251189,18	446486,64	1251189,18	Картометрический метод	0,10	-
93	446470,63	1251195,56	446470,63	1251195,56	Картометрический метод	0,10	-
94	446460,59	1251199,80	446460,59	1251199,80	Картометрический метод	0,10	-
95	446449,97	1251203,66	446449,97	1251203,66	Картометрический метод	0,10	-
96	446440,27	1251205,94	446440,27	1251205,94	Картометрический метод	0,10	-
97	446430,54	1251207,05	446430,54	1251207,05	Картометрический метод	0,10	-
98	446419,26	1251207,38	446419,26	1251207,38	Картометрический метод	0,10	-
99	446221,99	1251196,01	446221,99	1251196,01	Картометрический метод	0,10	-
100	446202,15	1251196,99	446202,15	1251196,99	Картометрический метод	0,10	-
101	446195,29	1251198,36	446195,29	1251198,36	Картометрический метод	1,00	-
102	446178,69	1251201,65	446178,69	1251201,65	Картометрический метод	0,10	-
103	446167,24	1251204,70	446167,24	1251204,70	Картометрический метод	1,00	-
104	446157,65	1251207,25	446157,65	1251207,25	Картометрический метод	0,10	-
105	446142,54	1251211,50	446142,54	1251211,50	Картометрический метод	0,10	-
106	446141,74	1251211,93	446141,74	1251211,93	Картометрический метод	0,10	-
107	446139,62	1251213,09	446139,62	1251213,09	Картометрический метод	0,10	-
108	446133,78	1251216,27	446133,78	1251216,27	Картометрический метод	0,10	-
109	446112,12	1251234,66	446112,12	1251234,66	Картометрический метод	0,10	-
110	446082,74	1251256,45	446082,74	1251256,45	Картометрический метод	0,10	-
111	446025,87	1251294,48	446025,87	1251294,48	Картометрический метод	0,10	-
112	446018,88	1251305,66	446018,88	1251305,66	Картометрический метод	0,10	-

Сведения о местоположении измененных (уточненных) границ объекта

113	446012,22	1251321,03	446012,22	1251321,03	Картометрический метод	0,10	-
114	446018,45	1251322,91	446018,45	1251322,91	Картометрический метод	0,10	-
115	446047,30	1251335,86	446047,30	1251335,86	Картометрический метод	0,10	-
116	446049,34	1251337,11	446049,34	1251337,11	Картометрический метод	0,10	-
117	446080,76	1251356,07	446080,76	1251356,07	Картометрический метод	0,10	-
118	446105,29	1251371,23	446105,29	1251371,23	Картометрический метод	0,10	-
119	446128,36	1251385,82	446128,36	1251385,82	Картометрический метод	0,10	-
120	446146,03	1251396,36	446146,03	1251396,36	Картометрический метод	0,10	-
121	446169,50	1251408,42	446169,50	1251408,42	Картометрический метод	0,10	-
122	446205,22	1251428,00	446205,22	1251428,00	Картометрический метод	0,10	-
123	446231,58	1251438,75	446231,58	1251438,75	Картометрический метод	1,00	-
124	446333,10	1251486,56	446333,10	1251486,56	Картометрический метод	1,00	-
125	446428,34	1251521,25	446428,34	1251521,25	Картометрический метод	1,00	-
126	446549,30	1251564,69	446549,30	1251564,69	Картометрический метод	1,00	-
127	446623,41	1251598,01	446623,41	1251598,01	Картометрический метод	0,10	-
128	446629,49	1251601,76	446629,49	1251601,76	Картометрический метод	0,10	-
129	446641,44	1251609,87	446641,44	1251609,87	Картометрический метод	0,10	-
130	446651,67	1251617,05	446651,67	1251617,05	Картометрический метод	0,10	-
131	446655,62	1251621,69	446655,62	1251621,69	Картометрический метод	0,10	-
132	446661,67	1251628,82	446661,67	1251628,82	Картометрический метод	0,10	-
133	446666,21	1251634,95	446666,21	1251634,95	Картометрический метод	0,10	-
134	446669,17	1251640,92	446669,17	1251640,92	Картометрический метод	0,10	-
135	446678,05	1251666,07	446678,05	1251666,07	Картометрический метод	0,10	-
136	446684,23	1251686,35	446684,23	1251686,35	Картометрический метод	0,10	-
137	446685,75	1251690,11	446685,75	1251690,11	Картометрический метод	0,10	-
138	446690,98	1251696,87	446690,98	1251696,87	Картометрический метод	0,10	-
139	446699,12	1251702,78	446699,12	1251702,78	Картометрический метод	0,10	-
140	446717,77	1251708,87	446717,77	1251708,87	Картометрический метод	0,10	-
141	446732,30	1251712,52	446732,30	1251712,52	Картометрический метод	0,10	-
142	446750,70	1251715,67	446750,70	1251715,67	Картометрический метод	0,10	-

Сведения о местоположении измененных (уточненных) границ объекта

143	446817,97	1251737,15	446817,97	1251737,15	Картометрический метод	0,10	-
144	446859,55	1251752,70	446859,55	1251752,70	Картометрический метод	0,10	-
145	446896,14	1251765,93	446896,14	1251765,93	Картометрический метод	0,10	-
146	446941,12	1251781,78	446941,12	1251781,78	Картометрический метод	0,10	-
147	446979,22	1251792,41	446979,22	1251792,41	Картометрический метод	0,10	-
148	446994,00	1251798,26	446994,00	1251798,26	Картометрический метод	0,10	-
149	447007,73	1251806,41	447007,73	1251806,41	Картометрический метод	0,10	-
150	447010,02	1251811,23	447010,02	1251811,23	Картометрический метод	0,10	-
151	447014,24	1251815,28	447014,24	1251815,28	Картометрический метод	0,10	-
152	447020,49	1251817,70	447020,49	1251817,70	Картометрический метод	0,10	-
153	447032,49	1251818,68	447032,49	1251818,68	Картометрический метод	0,10	-
154	447049,78	1251818,02	447049,78	1251818,02	Картометрический метод	2,50	-
155	447049,78	1251821,84	447049,78	1251821,84	Картометрический метод	1,00	-
156	447048,84	1251822,12	447048,84	1251822,12	Картометрический метод	0,10	-
157	447032,40	1251822,68	447032,40	1251822,68	Картометрический метод	0,10	-
158	447019,58	1251821,64	447019,58	1251821,64	Картометрический метод	0,10	-
159	447012,04	1251818,72	447012,04	1251818,72	Картометрический метод	0,10	-
160	447006,73	1251813,61	447006,73	1251813,61	Картометрический метод	0,10	-
161	447004,54	1251809,02	447004,54	1251809,02	Картометрический метод	0,10	-
162	447001,62	1251806,83	447001,62	1251806,83	Картометрический метод	0,10	-
163	446992,45	1251801,41	446992,45	1251801,41	Картометрический метод	0,10	-
164	446974,01	1251794,11	446974,01	1251794,11	Картометрический метод	0,10	-
165	446954,24	1251788,78	446954,24	1251788,78	Картометрический метод	0,10	-
166	446936,98	1251783,69	446936,98	1251783,69	Картометрический метод	0,10	-
167	446910,61	1251774,40	446910,61	1251774,40	Картометрический метод	0,10	-
168	446880,24	1251763,70	446880,24	1251763,70	Картометрический метод	0,10	-
169	446858,52	1251756,35	446858,52	1251756,35	Картометрический метод	0,10	-
170	446801,90	1251735,17	446801,90	1251735,17	Картометрический метод	0,10	-
171	446751,38	1251719,04	446751,38	1251719,04	Картометрический метод	0,10	-
172	446726,98	1251714,86	446726,98	1251714,86	Картометрический метод	0,10	-

Сведения о местоположении измененных (уточненных) границ объекта

173	446718,87	1251712,82	446718,87	1251712,82	Картометрический метод	0,10	-
174	446696,26	1251706,90	446696,26	1251706,90	Картометрический метод	0,10	-
175	446691,74	1251704,92	446691,74	1251704,92	Картометрический метод	0,10	-
176	446686,63	1251700,29	446686,63	1251700,29	Картометрический метод	0,10	-
177	446683,27	1251695,94	446683,27	1251695,94	Картометрический метод	0,10	-
178	446679,50	1251686,63	446679,50	1251686,63	Картометрический метод	0,10	-
179	446666,30	1251643,32	446666,30	1251643,32	Картометрический метод	0,10	-
180	446662,34	1251635,35	446662,34	1251635,35	Картометрический метод	0,10	-
181	446653,74	1251625,38	446653,74	1251625,38	Картометрический метод	0,10	-
182	446650,76	1251621,88	446650,76	1251621,88	Картометрический метод	0,10	-
183	446639,39	1251613,90	446639,39	1251613,90	Картометрический метод	0,10	-
184	446621,35	1251602,03	446621,35	1251602,03	Картометрический метод	0,10	-
185	446600,53	1251593,36	446600,53	1251593,36	Картометрический метод	0,10	-
186	446570,17	1251578,95	446570,17	1251578,95	Картометрический метод	0,10	-
187	446546,91	1251571,42	446546,91	1251571,42	Картометрический метод	0,10	-
188	446513,07	1251559,33	446513,07	1251559,33	Картометрический метод	0,10	-
189	446484,14	1251548,86	446484,14	1251548,86	Картометрический метод	0,10	-
190	446440,30	1251533,09	446440,30	1251533,09	Картометрический метод	0,10	-
191	446404,13	1251520,78	446404,13	1251520,78	Картометрический метод	0,10	-
192	446344,68	1251499,86	446344,68	1251499,86	Картометрический метод	0,10	-
193	446295,23	1251477,99	446295,23	1251477,99	Картометрический метод	0,10	-
194	446260,77	1251461,78	446260,77	1251461,78	Картометрический метод	0,10	-
195	446240,36	1251451,67	446240,36	1251451,67	Картометрический метод	0,10	-
196	446223,70	1251443,82	446223,70	1251443,82	Картометрический метод	0,10	-
197	446184,28	1251422,22	446184,28	1251422,22	Картометрический метод	0,10	-
198	446166,78	1251412,64	446166,78	1251412,64	Картометрический метод	0,10	-
199	446143,60	1251400,73	446143,60	1251400,73	Картометрический метод	0,10	-
200	446125,74	1251390,08	446125,74	1251390,08	Картометрический метод	0,10	-
201	446102,64	1251375,47	446102,64	1251375,47	Картометрический метод	0,10	-
202	446078,16	1251360,34	446078,16	1251360,34	Картометрический метод	0,10	-

Сведения о местоположении измененных (уточненных) границ объекта

203	446046,77	1251341,40	446046,77	1251341,40	Картометрический метод	0,10	-
204	446044,71	1251340,18	446044,71	1251340,18	Картометрический метод	0,10	-
205	446016,76	1251327,63	446016,76	1251327,63	Картометрический метод	0,10	-
206	445986,21	1251319,40	445986,21	1251319,40	Картометрический метод	0,10	-
207	445967,82	1251314,77	445967,82	1251314,77	Картометрический метод	0,10	-
208	445947,14	1251305,95	445947,14	1251305,95	Картометрический метод	0,10	-
209	445915,73	1251288,63	445915,73	1251288,63	Картометрический метод	0,10	-
210	445875,59	1251263,55	445875,59	1251263,55	Картометрический метод	0,10	-
211	445853,13	1251249,39	445853,13	1251249,39	Картометрический метод	0,10	-
212	445808,70	1251223,47	445808,70	1251223,47	Картометрический метод	0,10	-
213	445806,48	1251222,43	445806,48	1251222,43	Картометрический метод	0,10	-
214	445797,90	1251218,44	445797,90	1251218,44	Картометрический метод	0,10	-
215	445674,96	1251157,74	445674,96	1251157,74	Картометрический метод	0,10	-
216	445639,98	1251136,78	445639,98	1251136,78	Картометрический метод	0,10	-
217	445627,70	1251128,14	445627,70	1251128,14	Картометрический метод	0,10	-
218	445620,12	1251121,83	445620,12	1251121,83	Картометрический метод	0,10	-
219	445596,24	1251095,18	445596,24	1251095,18	Картометрический метод	0,10	-
220	445568,92	1251058,35	445568,92	1251058,35	Картометрический метод	0,10	-
221	445546,76	1251028,85	445546,76	1251028,85	Картометрический метод	0,10	-
222	445529,69	1251004,91	445529,69	1251004,91	Картометрический метод	0,10	-
223	445507,56	1250974,21	445507,56	1250974,21	Картометрический метод	0,10	-
224	445504,27	1250978,90	445504,27	1250978,90	Картометрический метод	0,10	-
225	445495,42	1250965,65	445495,42	1250965,65	Картометрический метод	0,10	-
226	445508,06	1250955,17	445508,06	1250955,17	Картометрический метод	0,10	-
227	445523,12	1250943,91	445523,12	1250943,91	Картометрический метод	0,10	-
228	445546,63	1250926,34	445546,63	1250926,34	Картометрический метод	1,00	-
229	445646,57	1250832,30	445646,57	1250832,30	Картометрический метод	1,00	-
230	445698,74	1250775,73	445698,74	1250775,73	Картометрический метод	1,00	-
231	445790,16	1250664,56	445790,16	1250664,56	Картометрический метод	0,10	-
232	445792,73	1250661,43	445792,73	1250661,43	Картометрический метод	1,00	-

Сведения о местоположении измененных (уточненных) границ объекта

233	445878,95	1250556,19	445878,95	1250556,19	Картометрический метод	1,00	-
234	445882,14	1250552,30	445882,14	1250552,30	Картометрический метод	0,10	-
235	445914,20	1250512,71	445914,20	1250512,71	Картометрический метод	1,00	-
236	446004,01	1250404,45	446004,01	1250404,45	Картометрический метод	1,00	-
237	446057,88	1250341,62	446057,88	1250341,62	Картометрический метод	1,00	-
238	446061,22	1250337,73	446061,22	1250337,73	Картометрический метод	1,00	-
239	446151,80	1250232,10	446151,80	1250232,10	Картометрический метод	1,00	-
240	446171,63	1250207,75	446171,63	1250207,75	Картометрический метод	1,00	-
241	446293,65	1250064,65	446293,65	1250064,65	Картометрический метод	1,00	-
242	446309,91	1250066,73	446309,91	1250066,73	Картометрический метод	0,50	-
243	446306,30	1250071,10	446306,30	1250071,10	Картометрический метод	0,10	-
244	446287,94	1250094,98	446315,23	1250084,81	Картометрический метод	1,00	-
245	446278,15	1250105,70	446327,08	1250100,82	Картометрический метод	1,00	-
246	446268,65	1250116,11	446346,62	1250103,74	Картометрический метод	1,00	-
247	446263,58	1250122,24	446344,33	1250110,59	Картометрический метод	1,00	-
248	446251,67	1250135,69	446342,39	1250116,18	Картометрический метод	1,00	-
249	446239,60	1250149,31	446339,76	1250123,73	Картометрический метод	1,00	-
250	446228,46	1250161,41	446332,19	1250117,32	Картометрический метод	1,00	-
251	446217,42	1250173,90	446321,26	1250106,40	Картометрический метод	1,00	-
252	446205,84	1250187,00	446315,89	1250099,15	Картометрический метод	1,00	-
253	446195,57	1250198,61	446300,59	1250078,52	Картометрический метод	1,00	-
254	446184,71	1250211,11	446287,94	1250094,98	Картометрический метод	1,00	-
255	446174,79	1250222,32	446278,15	1250105,70	Картометрический метод	1,00	-
256	446165,76	1250232,52	446268,65	1250116,11	Картометрический метод	1,00	-
257	446155,01	1250244,68	446263,58	1250122,24	Картометрический метод	1,00	-
258	446145,09	1250256,12	446251,67	1250135,69	Картометрический метод	1,00	-
259	446135,15	1250267,32	446239,60	1250149,31	Картометрический метод	1,00	-
260	446125,19	1250278,55	446228,46	1250161,41	Картометрический метод	1,00	-
261	446114,86	1250290,19	446217,42	1250173,90	Картометрический метод	1,00	-
262	446104,20	1250302,22	446205,84	1250187,00	Картометрический метод	1,00	-

Сведения о местоположении измененных (уточненных) границ объекта

263	446093,49	1250314,28	446195,57	1250198,61	Картометрический метод	1,00	-
264	446083,49	1250325,56	446184,71	1250211,11	Картометрический метод	1,00	-
265	446072,67	1250337,75	446174,79	1250222,32	Картометрический метод	1,00	-
266	446062,42	1250349,31	446165,76	1250232,52	Картометрический метод	1,00	-
267	446050,56	1250362,69	446155,01	1250244,68	Картометрический метод	1,00	-
268	446031,99	1250382,10	446145,09	1250256,12	Картометрический метод	1,00	-
269	446027,49	1250387,46	446135,15	1250267,32	Картометрический метод	1,00	-
270	446005,93	1250412,88	446125,19	1250278,55	Картометрический метод	1,00	-
271	445995,55	1250424,91	446114,86	1250290,19	Картометрический метод	1,00	-
272	445968,83	1250456,46	446104,20	1250302,22	Картометрический метод	1,00	-
273	445957,49	1250469,89	446093,49	1250314,28	Картометрический метод	1,00	-
274	445892,55	1250553,06	446083,49	1250325,56	Картометрический метод	1,00	-
275	445888,77	1250563,27	446072,67	1250337,75	Картометрический метод	1,00	-
276	445901,15	1250579,98	446062,42	1250349,31	Картометрический метод	1,00	-
277	446006,70	1250681,73	446050,56	1250362,69	Картометрический метод	1,00	-
278	446008,60	1250683,35	446031,99	1250382,10	Картометрический метод	0,10	-
279	446065,88	1250614,07	446027,49	1250387,46	Картометрический метод	0,10	-
280	446072,46	1250605,18	446005,93	1250412,88	Картометрический метод	0,10	-
281	446080,67	1250593,34	445995,55	1250424,91	Картометрический метод	0,10	-
282	446112,48	1250546,74	445968,83	1250456,46	Картометрический метод	0,10	-
283	446117,21	1250538,31	445957,49	1250469,89	Картометрический метод	0,10	-
284	446134,18	1250509,02	445942,63	1250488,92	Картометрический метод	1,00	-
285	446145,00	1250475,88	445892,55	1250553,06	Картометрический метод	1,00	-
286	446145,26	1250474,83	445888,77	1250563,27	Картометрический метод	0,10	-
287	446150,40	1250450,90	445901,15	1250579,98	Картометрический метод	0,10	-
288	446156,49	1250433,37	446006,70	1250681,73	Картометрический метод	0,10	-
289	446189,32	1250382,13	446008,60	1250683,35	Картометрический метод	1,00	-
290	446201,42	1250367,15	446065,88	1250614,07	Картометрический метод	0,10	-
291	446209,10	1250361,19	446072,46	1250605,18	Картометрический метод	0,10	-
292	446220,54	1250354,37	446080,67	1250593,34	Картометрический метод	0,10	-

Сведения о местоположении измененных (уточненных) границ объекта

293	446236,00	1250347,07	446112,48	1250546,74	Картометрический метод	0,10	-
294	446243,81	1250342,82	446117,21	1250538,31	Картометрический метод	0,10	-
295	446247,65	1250338,82	446134,18	1250509,02	Картометрический метод	0,10	-
296	446251,64	1250332,21	446145,00	1250475,88	Картометрический метод	0,10	-
297	446261,71	1250308,53	446145,26	1250474,83	Картометрический метод	0,10	-
298	446269,10	1250282,48	446150,40	1250450,90	Картометрический метод	0,10	-
299	446273,93	1250283,77	446156,49	1250433,37	Картометрический метод	0,10	-
300	446284,72	1250287,18	446189,32	1250382,13	Картометрический метод	0,10	-
301	446268,34	1250335,80	446201,42	1250367,15	Картометрический метод	0,10	-
302	446326,54	1250433,63	446209,10	1250361,19	Картометрический метод	0,10	-
303	446322,44	1250429,58	446220,54	1250354,37	Картометрический метод	0,10	-
304	446317,92	1250429,17	446236,00	1250347,07	Картометрический метод	0,10	-
305	446319,51	1250433,81	446243,81	1250342,82	Картометрический метод	0,10	-
306	446322,19	1250441,65	446247,65	1250338,82	Картометрический метод	0,10	-
307	446323,17	1250447,60	446251,64	1250332,21	Картометрический метод	0,10	-
308	446324,25	1250454,30	446261,71	1250308,53	Картометрический метод	0,10	-
309	446325,84	1250508,50	446269,10	1250282,48	Картометрический метод	0,10	-
310	446325,24	1250537,41	446273,93	1250283,77	Картометрический метод	0,10	-
311	446323,74	1250568,05	446284,72	1250287,18	Картометрический метод	1,00	-
312	446324,68	1250577,82	446268,34	1250335,80	Картометрический метод	0,10	-
313	446332,40	1250597,79	446326,54	1250433,63	Картометрический метод	0,10	-
314	446341,41	1250620,16	446322,44	1250429,58	Картометрический метод	1,00	-
315	446357,19	1250648,16	446317,92	1250429,17	Картометрический метод	0,10	-
316	446366,96	1250668,08	446319,51	1250433,81	Картометрический метод	0,10	-
317	446377,47	1250676,16	446322,19	1250441,65	Картометрический метод	0,10	-
318	446391,56	1250680,29	446323,17	1250447,60	Картометрический метод	0,10	-
319	446419,27	1250681,44	446324,25	1250454,30	Картометрический метод	0,10	-
320	446450,07	1250684,83	446325,84	1250508,50	Картометрический метод	0,10	-
321	446568,53	1250687,66	446325,24	1250537,41	Картометрический метод	0,10	-
322	446628,72	1250679,39	446323,74	1250568,05	Картометрический метод	0,10	-

Сведения о местоположении измененных (уточненных) границ объекта

323	446704,68	1250667,36	446324,68	1250577,82	Картометрический метод	0,10	-
324	446754,95	1250658,53	446332,40	1250597,79	Картометрический метод	0,10	-
325	446825,00	1250648,57	446341,41	1250620,16	Картометрический метод	0,10	-
326	446827,36	1250648,25	446357,19	1250648,16	Картометрический метод	0,10	-
327	446851,99	1250645,06	446366,96	1250668,08	Картометрический метод	0,10	-
328	446868,62	1250642,91	446377,47	1250676,16	Картометрический метод	0,10	-
329	446893,67	1250638,67	446391,56	1250680,29	Картометрический метод	0,10	-
330	446902,03	1250636,96	446419,27	1250681,44	Картометрический метод	0,10	-
331	446986,49	1250626,83	446450,07	1250684,83	Картометрический метод	0,10	-
332	447028,27	1250625,23	446568,53	1250687,66	Картометрический метод	0,10	-
333	447086,56	1250626,73	446628,72	1250679,39	Картометрический метод	0,10	-
334	447136,29	1250632,75	446704,68	1250667,36	Картометрический метод	0,10	-
335	447190,67	1250644,78	446754,95	1250658,53	Картометрический метод	0,10	-
336	447288,50	1250670,65	446825,00	1250648,57	Картометрический метод	0,10	-
337	447350,69	1250690,49	446827,36	1250648,25	Картометрический метод	0,10	-
338	447418,45	1250712,45	446851,99	1250645,06	Картометрический метод	0,10	-
339	447485,58	1250732,84	446868,62	1250642,91	Картометрический метод	0,10	-
340	447555,02	1250755,15	446893,67	1250638,67	Картометрический метод	0,10	-
341	447637,64	1250779,30	446902,03	1250636,96	Картометрический метод	0,10	-
342	447687,37	1250792,62	446986,49	1250626,83	Картометрический метод	0,10	-
343	447721,78	1250800,11	447028,27	1250625,23	Картометрический метод	0,10	-
344	447771,20	1250812,38	447086,56	1250626,73	Картометрический метод	0,10	-
345	447813,06	1250820,84	447136,29	1250632,75	Картометрический метод	0,10	-
346	447853,76	1250829,26	447190,67	1250644,78	Картометрический метод	0,10	-
347	447885,53	1250836,58	447288,50	1250670,65	Картометрический метод	0,10	-
348	447889,36	1250838,66	447350,69	1250690,49	Картометрический метод	0,10	-
349	447891,51	1250839,84	447418,45	1250712,45	Картометрический метод	0,10	-
350	447900,83	1250844,90	447485,58	1250732,84	Картометрический метод	0,10	-
351	447906,32	1250853,72	447555,02	1250755,15	Картометрический метод	0,10	-
352	-	-	447637,64	1250779,30	Картометрический метод	0,10	-

Сведения о местоположении измененных (уточненных) границ объекта

353	-	-	447687,37	1250792,62	Картометрический метод	0,10	-
354	-	-	447721,78	1250800,11	Картометрический метод	0,10	-
355	-	-	447771,20	1250812,38	Картометрический метод	0,10	-
356	-	-	447813,06	1250820,84	Картометрический метод	0,10	-
357	-	-	447853,76	1250829,26	Картометрический метод	0,10	-
358	-	-	447885,53	1250836,58	Картометрический метод	0,10	-
359	-	-	447889,36	1250838,66	Картометрический метод	0,10	-
360	-	-	447891,51	1250839,84	Картометрический метод	0,10	-
361	-	-	447900,83	1250844,90	Картометрический метод	0,10	-
362	-	-	447906,32	1250853,72	Картометрический метод	0,10	-
1	447908,81	1250866,70	447908,81	1250866,70	Картометрический метод	0,10	-
363	-	-	446283,68	1250382,57	Картометрический метод	0,10	-
352	446283,68	1250382,57	-	-	-	-	-
364	-	-	446285,64	1250381,33	Картометрический метод	0,10	-
353	446285,64	1250381,33	-	-	-	-	-
365	-	-	446299,08	1250400,20	Картометрический метод	0,10	-
354	446299,08	1250400,20	-	-	-	-	-
366	-	-	446302,72	1250406,17	Картометрический метод	0,10	-
355	446302,72	1250406,17	-	-	-	-	-
367	-	-	446284,46	1250383,84	Картометрический метод	0,10	-
356	446284,46	1250383,84	-	-	-	-	-
363	-	-	446283,68	1250382,57	Картометрический метод	0,10	-
352	446283,68	1250382,57	-	-	-	-	-
368	447851,79	1251083,89	447812,05	1250825,74	Картометрический метод	0,10	-
369	447847,93	1251102,74	447852,75	1250834,15	Картометрический метод	0,10	-
370	447845,95	1251120,14	447883,74	1250841,30	Картометрический метод	0,10	-
371	447844,72	1251129,59	447887,77	1250843,49	Картометрический метод	0,10	-
372	447843,64	1251133,75	447889,92	1250844,66	Картометрический метод	0,10	-
373	447842,54	1251136,71	447897,28	1250848,66	Картометрический метод	0,10	-
374	447835,96	1251143,31	447901,58	1250855,58	Картометрический метод	0,10	-
375	447821,93	1251150,53	447903,70	1250866,63	Картометрический метод	0,10	-
376	447805,39	1251156,43	447896,08	1250900,59	Картометрический метод	0,10	-

Сведения о местоположении измененных (уточненных) границ объекта

377	447787,78	1251159,69	447884,38	1250946,64	Картометрический метод	0,10	-
378	447741,04	1251164,98	447880,85	1250962,77	Картометрический метод	0,10	-
379	447703,47	1251168,56	447851,79	1251083,89	Картометрический метод	0,10	-
380	447648,33	1251172,55	447847,93	1251102,74	Картометрический метод	0,10	-
381	447600,04	1251175,86	447845,95	1251120,14	Картометрический метод	0,10	-
382	447563,63	1251179,03	447844,72	1251129,59	Картометрический метод	0,10	-
383	447494,29	1251184,49	447843,64	1251133,75	Картометрический метод	0,10	-
384	447440,60	1251186,73	447842,54	1251136,71	Картометрический метод	0,10	-
385	447423,07	1251186,98	447835,96	1251143,31	Картометрический метод	0,10	-
386	447412,56	1251186,97	447821,93	1251150,53	Картометрический метод	0,10	-
387	447400,06	1251186,74	447805,39	1251156,43	Картометрический метод	0,10	-
388	447366,11	1251183,09	447787,78	1251159,69	Картометрический метод	0,10	-
389	447321,42	1251177,42	447741,04	1251164,98	Картометрический метод	0,10	-
390	447301,45	1251173,79	447703,47	1251168,56	Картометрический метод	0,10	-
391	447259,37	1251165,93	447648,33	1251172,55	Картометрический метод	0,10	-
392	447191,60	1251157,06	447600,04	1251175,86	Картометрический метод	0,10	-
393	447157,95	1251154,10	447563,63	1251179,03	Картометрический метод	0,10	-
394	447119,27	1251153,79	447494,29	1251184,49	Картометрический метод	0,10	-
395	447092,39	1251153,33	447440,60	1251186,73	Картометрический метод	0,10	-
396	447059,75	1251152,84	447423,07	1251186,98	Картометрический метод	0,10	-
397	446973,15	1251152,91	447412,56	1251186,97	Картометрический метод	0,10	-
398	446940,60	1251153,01	447400,06	1251186,74	Картометрический метод	0,10	-
399	446901,46	1251153,69	447366,11	1251183,09	Картометрический метод	0,10	-
400	446841,79	1251154,25	447321,42	1251177,42	Картометрический метод	0,10	-
401	446778,92	1251154,38	447301,45	1251173,79	Картометрический метод	0,10	-
402	446728,61	1251154,24	447259,37	1251165,93	Картометрический метод	0,10	-
403	446705,43	1251154,30	447191,60	1251157,06	Картометрический метод	0,10	-
404	446661,06	1251156,17	447157,95	1251154,10	Картометрический метод	0,10	-
405	446604,09	1251160,12	447119,27	1251153,79	Картометрический метод	0,10	-
406	446580,81	1251162,83	447092,39	1251153,33	Картометрический метод	0,10	-

Сведения о местоположении измененных (уточненных) границ объекта

407	446535,43	1251171,58	447059,75	1251152,84	Картометрический метод	0,10	-
408	446503,12	1251178,73	446973,15	1251152,91	Картометрический метод	0,10	-
409	446497,09	1251180,40	446940,60	1251153,01	Картометрический метод	0,10	-
410	446484,92	1251184,49	446901,46	1251153,69	Картометрический метод	0,10	-
411	446468,78	1251190,92	446841,79	1251154,25	Картометрический метод	0,10	-
412	446458,77	1251195,14	446778,92	1251154,38	Картометрический метод	0,10	-
413	446448,54	1251198,86	446728,61	1251154,24	Картометрический метод	0,10	-
414	446439,42	1251201,01	446705,43	1251154,30	Картометрический метод	0,10	-
415	446430,00	1251202,07	446661,06	1251156,17	Картометрический метод	0,10	-
416	446419,33	1251202,38	446604,09	1251160,12	Картометрический метод	0,10	-
417	446222,01	1251191,00	446580,81	1251162,83	Картометрический метод	0,10	-
418	446201,54	1251192,01	446535,43	1251171,58	Картометрический метод	0,10	-
419	446177,80	1251196,73	446503,12	1251178,73	Картометрический метод	0,10	-
420	446177,74	1251189,98	446497,09	1251180,40	Картометрический метод	0,10	-
421	446179,49	1251179,77	446484,92	1251184,49	Картометрический метод	0,10	-
422	446201,98	1251104,62	446468,78	1251190,92	Картометрический метод	0,10	-
423	446211,15	1251071,19	446458,77	1251195,14	Картометрический метод	0,10	-
424	446216,68	1251045,62	446448,54	1251198,86	Картометрический метод	0,10	-
425	446222,14	1251018,41	446439,42	1251201,01	Картометрический метод	0,10	-
426	446238,53	1250957,35	446430,00	1251202,07	Картометрический метод	0,10	-
427	446247,77	1250921,22	446419,33	1251202,38	Картометрический метод	0,10	-
428	446251,10	1250898,41	446222,01	1251191,00	Картометрический метод	0,10	-
429	446255,19	1250868,12	446201,54	1251192,01	Картометрический метод	0,10	-
430	446255,78	1250863,75	446177,80	1251196,73	Картометрический метод	0,10	-
431	446250,82	1250863,08	446177,74	1251189,98	Картометрический метод	0,10	-
432	446246,15	1250897,72	446179,49	1251179,77	Картометрический метод	0,10	-
433	446242,86	1250920,23	446201,98	1251104,62	Картометрический метод	0,10	-
434	446233,69	1250956,08	446211,15	1251071,19	Картометрический метод	0,10	-
435	446217,27	1251017,27	446216,68	1251045,62	Картометрический метод	0,10	-
436	446211,79	1251044,60	446222,14	1251018,41	Картометрический метод	0,10	-

Сведения о местоположении измененных (уточненных) границ объекта

437	446206,29	1251070,00	446238,53	1250957,35	Картометрический метод	0,10	-
438	446197,17	1251103,24	446247,77	1250921,22	Картометрический метод	0,10	-
439	446174,70	1251178,34	446251,10	1250898,41	Картометрический метод	0,10	-
440	446168,05	1251194,14	446255,19	1250868,12	Картометрический метод	0,10	-
441	446164,62	1251200,22	446255,78	1250863,75	Картометрический метод	0,10	-
442	446156,33	1251202,42	446250,82	1250863,08	Картометрический метод	0,10	-
443	446140,64	1251206,84	446246,15	1250897,72	Картометрический метод	0,10	-
444	446139,69	1251207,35	446242,86	1250920,23	Картометрический метод	0,10	-
445	446137,29	1251201,97	446233,69	1250956,08	Картометрический метод	0,10	-
446	446134,99	1251179,45	446217,27	1251017,27	Картометрический метод	0,10	-
447	446132,65	1251173,13	446211,79	1251044,60	Картометрический метод	0,10	-
448	446129,63	1251165,19	446206,29	1251070,00	Картометрический метод	0,10	-
449	446128,60	1251162,46	446197,17	1251103,24	Картометрический метод	0,10	-
450	446097,13	1251147,89	446174,70	1251178,34	Картометрический метод	0,10	-
451	446095,03	1251152,42	446168,05	1251194,14	Картометрический метод	0,10	-
452	446124,69	1251166,27	446164,62	1251200,22	Картометрический метод	0,10	-
453	446130,08	1251180,61	446156,33	1251202,42	Картометрический метод	0,10	-
454	446133,18	1251210,91	446140,64	1251206,84	Картометрический метод	0,10	-
455	446130,94	1251212,13	446139,69	1251207,35	Картометрический метод	0,10	-
456	446115,76	1251224,71	446137,29	1251201,97	Картометрический метод	0,10	-
457	446109,01	1251230,74	446134,99	1251179,45	Картометрический метод	0,10	-
458	446079,86	1251252,36	446132,65	1251173,13	Картометрический метод	0,10	-
459	446040,65	1251278,32	446129,63	1251165,19	Картометрический метод	0,10	-
460	446023,09	1251290,32	446128,60	1251162,46	Картометрический метод	0,10	-
461	446014,49	1251297,38	446097,13	1251147,89	Картометрический метод	0,10	-
462	445987,70	1251314,42	446095,03	1251152,42	Картометрический метод	0,10	-
463	445969,42	1251310,02	446124,69	1251166,27	Картометрический метод	0,10	-
464	445939,37	1251297,20	446130,08	1251180,61	Картометрический метод	0,10	-
465	445906,21	1251276,96	446133,18	1251210,91	Картометрический метод	0,10	-
466	445878,26	1251259,32	446130,94	1251212,13	Картометрический метод	0,10	-

Сведения о местоположении измененных (уточненных) границ объекта

467	445855,73	1251245,11	446115,76	1251224,71	Картометрический метод	1,00	-
468	445815,55	1251220,74	446109,01	1251230,74	Картометрический метод	0,10	-
469	445821,37	1251200,70	446079,86	1251252,36	Картометрический метод	0,10	-
470	445826,66	1251187,80	446040,65	1251278,32	Картометрический метод	1,00	-
471	445837,56	1251168,68	446023,09	1251290,32	Картометрический метод	0,10	-
472	445870,50	1251099,52	446014,49	1251297,38	Картометрический метод	0,10	-
473	445878,83	1251077,68	445987,70	1251314,42	Картометрический метод	0,10	-
474	445886,63	1251048,22	445969,42	1251310,02	Картометрический метод	0,10	-
475	445890,71	1251028,35	445939,37	1251297,20	Картометрический метод	0,10	-
476	445897,00	1250993,88	445906,21	1251276,96	Картометрический метод	0,10	-
477	445901,96	1250972,33	445878,26	1251259,32	Картометрический метод	0,10	-
478	445916,28	1250917,65	445855,73	1251245,11	Картометрический метод	0,10	-
479	445925,61	1250886,83	445815,55	1251220,74	Картометрический метод	0,10	-
480	445944,70	1250824,02	445821,37	1251200,70	Картометрический метод	0,10	-
481	445952,22	1250798,10	445826,66	1251187,80	Картометрический метод	0,10	-
482	445962,62	1250769,42	445837,56	1251168,68	Картометрический метод	0,10	-
483	445969,35	1250753,90	445870,50	1251099,52	Картометрический метод	0,10	-
484	445982,80	1250728,76	445878,83	1251077,68	Картометрический метод	0,10	-
485	445995,94	1250707,73	445886,63	1251048,22	Картометрический метод	0,10	-
486	446005,48	1250694,23	445890,71	1251028,35	Картометрический метод	0,10	-
487	446020,11	1250675,24	445897,00	1250993,88	Картометрический метод	0,10	-
488	446028,62	1250664,88	445901,96	1250972,33	Картометрический метод	0,10	-
489	446050,18	1250637,57	445916,28	1250917,65	Картометрический метод	0,10	-
490	446076,33	1250606,80	445925,61	1250886,83	Картометрический метод	0,10	-
491	446114,87	1250550,33	445944,70	1250824,02	Картометрический метод	0,10	-
492	446137,84	1250510,67	445952,22	1250798,10	Картометрический метод	0,10	-
493	446146,30	1250489,00	445962,62	1250769,42	Картометрический метод	0,10	-
494	446150,93	1250467,46	445969,35	1250753,90	Картометрический метод	0,10	-
495	446153,77	1250452,98	445982,80	1250728,76	Картометрический метод	0,10	-
496	446161,02	1250435,57	445995,94	1250707,73	Картометрический метод	0,10	-

Сведения о местоположении измененных (уточненных) границ объекта

497	446193,27	1250385,19	446005,48	1250694,23	Картометрический метод	0,10	-
498	446204,94	1250370,74	446020,11	1250675,24	Картометрический метод	0,10	-
499	446211,92	1250365,33	446028,62	1250664,88	Картометрический метод	0,10	-
500	446222,89	1250358,79	446050,18	1250637,57	Картометрический метод	0,10	-
501	446238,13	1250351,59	446076,33	1250606,80	Картометрический метод	0,10	-
502	446247,88	1250346,61	446114,87	1250550,33	Картометрический метод	0,10	-
503	446249,83	1250346,69	446137,84	1250510,67	Картометрический метод	0,10	-
504	446251,73	1250347,17	446146,30	1250489,00	Картометрический метод	0,10	-
505	446253,32	1250348,28	446150,93	1250467,46	Картометрический метод	0,10	-
506	446254,54	1250349,97	446153,77	1250452,98	Картометрический метод	0,10	-
507	446263,49	1250366,69	446161,02	1250435,57	Картометрический метод	0,10	-
508	446279,23	1250385,36	446193,27	1250385,19	Картометрический метод	0,10	-
509	446302,39	1250413,67	446204,94	1250370,74	Картометрический метод	0,10	-
510	446313,37	1250431,32	446211,92	1250365,33	Картометрический метод	0,10	-
511	446317,98	1250444,80	446222,89	1250358,79	Картометрический метод	0,10	-
512	446320,45	1250456,10	446238,13	1250351,59	Картометрический метод	0,10	-
513	446321,37	1250482,95	446247,88	1250346,61	Картометрический метод	0,10	-
514	446320,25	1250537,24	446249,83	1250346,69	Картометрический метод	0,10	-
515	446318,73	1250568,16	446251,73	1250347,17	Картометрический метод	0,10	-
516	446319,77	1250578,98	446253,32	1250348,28	Картометрический метод	0,10	-
517	446327,75	1250599,63	446254,54	1250349,97	Картометрический метод	0,10	-
518	446336,90	1250622,33	446263,49	1250366,69	Картометрический метод	0,10	-
519	446352,76	1250650,49	446279,23	1250385,36	Картометрический метод	0,10	-
520	446362,98	1250671,33	446302,39	1250413,67	Картометрический метод	0,10	-
521	446375,17	1250680,69	446313,37	1250431,32	Картометрический метод	0,10	-
522	446390,74	1250685,27	446317,98	1250444,80	Картометрический метод	0,10	-
523	446418,90	1250686,43	446320,45	1250456,10	Картометрический метод	0,10	-
524	446449,74	1250689,82	446321,37	1250482,95	Картометрический метод	0,10	-
525	446568,82	1250692,66	446320,25	1250537,24	Картометрический метод	0,10	-
526	446629,45	1250684,34	446318,73	1250568,16	Картометрический метод	0,10	-

Сведения о местоположении измененных (уточненных) границ объекта

527	446705,50	1250672,29	446319,77	1250578,98	Картометрический метод	0,10	-
528	446755,73	1250663,47	446327,75	1250599,63	Картометрический метод	0,10	-
529	446825,68	1250653,52	446336,90	1250622,33	Картометрический метод	0,10	-
530	446876,07	1250646,70	446352,76	1250650,49	Картометрический метод	0,10	-
531	446893,87	1250643,73	446362,98	1250671,33	Картометрический метод	0,10	-
532	446918,11	1250638,77	446375,17	1250680,69	Картометрический метод	0,10	-
533	446947,44	1250635,47	446390,74	1250685,27	Картометрический метод	0,10	-
534	446988,79	1250631,75	446418,90	1250686,43	Картометрический метод	0,10	-
535	447028,45	1250630,24	446449,74	1250689,82	Картометрический метод	0,10	-
536	447086,19	1250631,72	446568,82	1250692,66	Картометрический метод	0,10	-
537	447135,44	1250637,69	446629,45	1250684,34	Картометрический метод	0,10	-
538	447189,49	1250649,64	446705,50	1250672,29	Картометрический метод	0,10	-
539	447287,10	1250675,45	446755,73	1250663,47	Картометрический метод	0,10	-
540	447349,16	1250695,25	446825,68	1250653,52	Картометрический метод	0,10	-
541	447416,95	1250717,22	446876,07	1250646,70	Картометрический метод	0,10	-
542	447484,09	1250737,61	446893,87	1250643,73	Картометрический метод	0,10	-
543	447553,55	1250759,93	446918,11	1250638,77	Картометрический метод	0,10	-
544	447636,29	1250784,12	446947,44	1250635,47	Картометрический метод	0,10	-
545	447686,10	1250797,46	446988,79	1250631,75	Картометрический метод	0,10	-
546	447720,64	1250804,98	447028,45	1250630,24	Картометрический метод	0,10	-
547	447770,10	1250817,25	447086,19	1250631,72	Картометрический метод	0,10	-
357	447812,05	1250825,74	-	-	Картометрический метод	0,10	-
358	447852,75	1250834,15	-	-	Картометрический метод	0,10	-
359	447883,74	1250841,30	-	-	Картометрический метод	0,10	-
360	447887,77	1250843,49	-	-	Картометрический метод	0,10	-
361	447889,92	1250844,66	-	-	Картометрический метод	0,10	-
362	447897,28	1250848,66	-	-	Картометрический метод	0,10	-
363	447901,58	1250855,58	-	-	Картометрический метод	0,10	-
364	447903,70	1250866,63	-	-	Картометрический метод	0,10	-
365	447896,08	1250900,59	-	-	Картометрический метод	0,10	-

Сведения о местоположении измененных (уточненных) границ объекта

366	447884,38	1250946,64	-	-	Картометрический метод	0,10	-
367	447880,85	1250962,77	-	-	Картометрический метод	0,10	-
548	-	-	447135,44	1250637,69	Картометрический метод	0,10	-
549	-	-	447189,49	1250649,64	Картометрический метод	0,10	-
550	-	-	447287,10	1250675,45	Картометрический метод	0,10	-
551	-	-	447349,16	1250695,25	Картометрический метод	0,10	-
552	-	-	447416,95	1250717,22	Картометрический метод	0,10	-
553	-	-	447484,09	1250737,61	Картометрический метод	0,10	-
554	-	-	447553,55	1250759,93	Картометрический метод	0,10	-
555	-	-	447636,29	1250784,12	Картометрический метод	0,10	-
556	-	-	447686,10	1250797,46	Картометрический метод	0,10	-
557	-	-	447720,64	1250804,98	Картометрический метод	0,10	-
558	-	-	447770,10	1250817,25	Картометрический метод	0,10	-
368	447851,79	1251083,89	447812,05	1250825,74	Картометрический метод	0,10	-
559	445945,13	1250804,60	445884,75	1250566,25	Картометрический метод	0,10	-
560	445939,91	1250822,59	445897,38	1250583,29	Картометрический метод	0,10	-
561	445920,82	1250885,38	445957,46	1250641,21	Картометрический метод	1,00	-
562	445911,46	1250916,29	446003,52	1250685,61	Картометрический метод	0,10	-
563	445897,10	1250971,13	445997,83	1250696,38	Картометрический метод	0,10	-
564	445892,10	1250992,87	445991,73	1250705,02	Картометрический метод	0,10	-
565	445885,80	1251027,40	445988,47	1250710,61	Картометрический метод	0,10	-
566	445881,76	1251047,07	445979,53	1250724,26	Картометрический метод	0,10	-
567	445874,06	1251076,15	445964,85	1250751,72	Картометрический метод	0,10	-
568	445865,90	1251097,55	445957,97	1250767,57	Картометрический метод	0,10	-
569	445837,28	1251157,65	445952,13	1250783,68	Картометрический метод	0,10	-
570	445822,91	1251186,34	445945,13	1250804,60	Картометрический метод	0,10	-
571	445808,47	1251217,83	445939,91	1250822,59	Картометрический метод	0,10	-
572	445802,50	1251215,13	445920,82	1250885,38	Картометрический метод	0,10	-
573	445677,35	1251153,35	445911,46	1250916,29	Картометрический метод	0,10	-

Сведения о местоположении измененных (уточненных) границ объекта

574	445642,71	1251132,58	445897,10	1250971,13	Картометрический метод	0,10	-
575	445630,74	1251124,17	445892,10	1250992,87	Картометрический метод	0,10	-
576	445623,60	1251118,23	445885,80	1251027,40	Картометрический метод	0,10	-
577	445600,12	1251092,01	445881,76	1251047,07	Картометрический метод	0,10	-
578	445572,93	1251055,36	445874,06	1251076,15	Картометрический метод	0,10	-
579	445550,79	1251025,89	445865,90	1251097,55	Картометрический метод	0,10	-
580	445533,75	1251001,99	445837,28	1251157,65	Картометрический метод	0,10	-
581	445510,55	1250969,81	445822,91	1251186,34	Картометрический метод	1,00	-
582	445514,66	1250960,22	445808,47	1251217,83	Картометрический метод	0,10	-
583	445525,43	1250951,24	445802,50	1251215,13	Картометрический метод	0,10	-
584	445553,01	1250930,43	445677,35	1251153,35	Картометрический метод	0,10	-
585	445645,78	1250848,06	445642,71	1251132,58	Картометрический метод	0,10	-
586	445666,81	1250825,99	445630,74	1251124,17	Картометрический метод	0,10	-
587	445873,89	1250577,90	445623,60	1251118,23	Картометрический метод	0,10	-
548	445884,75	1250566,25	-	-	Картометрический метод	0,10	-
549	445897,38	1250583,29	-	-	Картометрический метод	0,10	-
550	445957,46	1250641,21	-	-	Картометрический метод	1,00	-
551	446003,52	1250685,61	-	-	Картометрический метод	0,10	-
552	445997,83	1250696,38	-	-	Картометрический метод	0,10	-
553	445991,73	1250705,02	-	-	Картометрический метод	0,10	-
554	445988,47	1250710,61	-	-	Картометрический метод	0,10	-
555	445979,53	1250724,26	-	-	Картометрический метод	0,10	-
556	445964,85	1250751,72	-	-	Картометрический метод	0,10	-
557	445957,97	1250767,57	-	-	Картометрический метод	0,10	-
558	445952,13	1250783,68	-	-	Картометрический метод	0,10	-
588	-	-	445600,12	1251092,01	Картометрический метод	0,10	-
589	-	-	445572,93	1251055,36	Картометрический метод	0,10	-
590	-	-	445550,79	1251025,89	Картометрический метод	0,10	-
591	-	-	445533,75	1251001,99	Картометрический метод	0,10	-
592	-	-	445510,55	1250969,81	Картометрический метод	0,10	-

ТЕКСТОВОЕ ОПИСАНИЕ
местоположения границ населенных пунктов,
территориальных зон

Прохождение границы		Описание прохождения границы
от точки	до точки	
1	2	3
-	-	-

ГРАФИЧЕСКОЕ ОПИСАНИЕ

местоположения границ населенных пунктов, территориальных зон, особо охраняемых природных территорий, зон с особыми условиями использования территории

Территориальная зона

Зона объектов автомобильного транспорта (Т2)

(наименование объекта местоположение границ, которого описано (далее - объект)

Раздел 1

Сведения об объекте		
№ п/п	Характеристики объекта	Описание характеристик
1	2	3
1	Местоположение объекта	<i>Российская Федерация, Тамбовская область, р-н Тамбовский, Сельсовет Татановский</i>
2	Площадь объекта ± величина погрешности определения площади (Р ± Дельта Р)	<i>428764кв.м. ± 509кв.м.</i>
3	Иные характеристики объекта	-

Раздел 3

Сведения о местоположении измененных (уточненных) границ объекта

1. Система координат МСК-68

2. Сведения о характерных точках границ объекта

Обозначение характерных точек границ	Существующие координаты, м		Измененные (уточненные) координаты, м		Метод определения координат характерной точки	Средняя квадратическая погрешность положения характерной точки (Mt), м	Описание обозначения точки на местности (при наличии)
	X	Y	X	Y			
1	2	3	4	5	6	7	8
1	451468,34	1248912,45	451468,34	1248912,45	Картометрический метод	0,10	-
2	451465,77	1248912,04	451465,77	1248912,04	Картометрический метод	0,30	-
3	451447,98	1248914,34	451447,98	1248914,34	Картометрический метод	0,30	-
4	451440,57	1248913,27	451440,57	1248913,27	Картометрический метод	0,30	-
5	451432,89	1248913,15	451432,89	1248913,15	Картометрический метод	0,30	-
6	451429,79	1248915,69	451429,79	1248915,69	Картометрический метод	0,30	-
7	451425,10	1248916,38	451425,10	1248916,38	Картометрический метод	0,30	-
8	451422,03	1248915,00	451422,03	1248915,00	Картометрический метод	0,30	-
9	451376,18	1248916,25	451376,18	1248916,25	Картометрический метод	0,30	-
10	451214,63	1248925,05	451214,63	1248925,05	Картометрический метод	0,30	-
11	451069,42	1248935,88	451069,42	1248935,88	Картометрический метод	0,30	-
12	450867,51	1248949,60	450867,51	1248949,60	Картометрический метод	0,30	-
13	450837,05	1248951,41	450837,05	1248951,41	Картометрический метод	0,30	-
14	450747,48	1248956,72	450747,48	1248956,72	Картометрический метод	0,10	-
15	450734,27	1248959,59	450734,27	1248959,59	Картометрический метод	0,10	-
16	450618,56	1248990,49	450618,56	1248990,49	Картометрический метод	2,50	-
17	450416,00	1249003,17	450416,00	1249003,17	Картометрический метод	2,50	-
18	450286,07	1249014,93	450286,07	1249014,93	Картометрический метод	2,50	-
19	450173,43	1249006,49	450173,43	1249006,49	Картометрический метод	0,10	-
20	450165,37	1249006,15	450165,37	1249006,15	Картометрический метод	0,10	-
21	450103,26	1249016,86	450103,26	1249016,86	Картометрический метод	0,10	-
22	450028,46	1249032,10	450028,46	1249032,10	Картометрический метод	0,10	-

Сведения о местоположении измененных (уточненных) границ объекта

23	449951,93	1249052,14	449951,93	1249052,14	Картометрический метод	0,10	-
24	449715,23	1249119,74	449715,23	1249119,74	Картометрический метод	0,10	-
25	449605,65	1249151,30	449605,65	1249151,30	Картометрический метод	0,10	-
26	449383,13	1249215,25	449383,13	1249215,25	Картометрический метод	0,10	-
27	449363,05	1249220,76	449363,05	1249220,76	Картометрический метод	0,10	-
28	449344,96	1249227,18	449344,96	1249227,18	Картометрический метод	0,10	-
29	449326,98	1249231,67	449326,98	1249231,67	Картометрический метод	0,10	-
30	449212,08	1249266,51	449212,08	1249266,51	Картометрический метод	0,30	-
31	449108,49	1249297,23	449108,49	1249297,23	Картометрический метод	0,30	-
32	448889,45	1249360,01	448889,45	1249360,01	Картометрический метод	0,30	-
33	448769,02	1249395,43	448769,02	1249395,43	Картометрический метод	0,30	-
34	448738,54	1249403,43	448738,54	1249403,43	Картометрический метод	0,30	-
35	448691,95	1249415,69	448691,95	1249415,69	Картометрический метод	0,10	-
36	448687,59	1249418,51	448687,59	1249418,51	Картометрический метод	0,10	-
37	448664,20	1249424,78	448664,20	1249424,78	Картометрический метод	0,10	-
38	448521,11	1249465,42	448521,11	1249465,42	Картометрический метод	0,10	-
39	448290,57	1249534,33	448290,57	1249534,33	Картометрический метод	0,10	-
40	448220,26	1249553,97	448220,26	1249553,97	Картометрический метод	0,10	-
41	448173,43	1249568,34	448173,43	1249568,34	Картометрический метод	0,10	-
42	448078,00	1249595,20	448078,00	1249595,20	Картометрический метод	0,10	-
43	447948,87	1249631,09	447948,87	1249631,09	Картометрический метод	0,10	-
44	447884,08	1249652,03	447884,08	1249652,03	Картометрический метод	0,10	-
45	447808,85	1249670,73	447808,85	1249670,73	Картометрический метод	0,10	-
46	447807,00	1249676,57	447807,00	1249676,57	Картометрический метод	0,10	-
47	447821,86	1249708,51	447821,86	1249708,51	Картометрический метод	0,10	-
48	447817,37	1249711,22	447817,37	1249711,22	Картометрический метод	2,50	-
49	447809,29	1249715,72	447809,29	1249715,72	Картометрический метод	2,50	-
50	447791,98	1249690,59	447791,98	1249690,59	Картометрический метод	2,50	-
51	447785,65	1249679,96	447785,65	1249679,96	Картометрический метод	0,10	-
52	447780,54	1249680,12	447780,54	1249680,12	Картометрический метод	0,10	-

Сведения о местоположении измененных (уточненных) границ объекта

53	447742,62	1249690,42	447742,62	1249690,42	Картометрический метод	0,10	-
54	447625,62	1249724,23	447625,62	1249724,23	Картометрический метод	0,10	-
55	447438,74	1249778,51	447438,74	1249778,51	Картометрический метод	0,10	-
56	447271,01	1249827,66	447271,01	1249827,66	Картометрический метод	0,10	-
57	447119,78	1249871,32	447119,78	1249871,32	Картометрический метод	0,10	-
58	447095,88	1249878,28	447095,88	1249878,28	Картометрический метод	0,10	-
59	447061,99	1249888,14	447061,99	1249888,14	Картометрический метод	0,10	-
60	447026,46	1249897,78	447026,46	1249897,78	Картометрический метод	0,10	-
61	447000,60	1249904,84	447000,60	1249904,84	Картометрический метод	0,10	-
62	446995,19	1249906,27	446995,19	1249906,27	Картометрический метод	0,10	-
63	446951,42	1249918,13	446951,42	1249918,13	Картометрический метод	0,10	-
64	446683,52	1249996,33	446683,52	1249996,33	Картометрический метод	0,10	-
65	446577,87	1250026,96	446577,87	1250026,96	Картометрический метод	0,10	-
66	446471,30	1250047,86	446471,30	1250047,86	Картометрический метод	0,10	-
67	446452,21	1250050,72	446452,21	1250050,72	Картометрический метод	1,00	-
68	446440,48	1250052,48	446440,48	1250052,48	Картометрический метод	0,10	-
69	446402,06	1250057,76	446402,06	1250057,76	Картометрический метод	0,10	-
70	446370,49	1250059,64	446370,49	1250059,64	Картометрический метод	1,00	-
71	446319,58	1250059,29	446319,58	1250059,29	Картометрический метод	0,50	-
72	446300,56	1250031,28	446300,56	1250031,28	Картометрический метод	0,50	-
73	446311,80	1250006,95	446311,80	1250006,95	Картометрический метод	0,10	-
74	446318,34	1249993,65	446318,34	1249993,65	Картометрический метод	1,00	-
75	446322,99	1249981,97	446322,99	1249981,97	Картометрический метод	1,00	-
76	446328,27	1249966,65	446328,27	1249966,65	Картометрический метод	1,00	-
77	446336,30	1249940,63	446336,30	1249940,63	Картометрический метод	1,00	-
78	446340,77	1249923,56	446340,77	1249923,56	Картометрический метод	1,00	-
79	446340,59	1249895,31	446340,59	1249895,31	Картометрический метод	1,00	-
80	446432,77	1249945,52	446432,77	1249945,52	Картометрический метод	1,00	-
81	446404,83	1249984,81	446404,83	1249984,81	Картометрический метод	1,00	-
82	446394,96	1249997,51	446394,96	1249997,51	Картометрический метод	1,00	-

Сведения о местоположении измененных (уточненных) границ объекта

83	446402,87	1250021,48	446402,87	1250021,48	Картометрический метод	0,10	-
84	446404,08	1250022,48	446404,08	1250022,48	Картометрический метод	0,10	-
85	446411,50	1250025,54	446411,50	1250025,54	Картометрический метод	0,10	-
86	446416,55	1250026,28	446416,55	1250026,28	Картометрический метод	0,10	-
87	446425,32	1250024,39	446425,32	1250024,39	Картометрический метод	0,10	-
88	446435,15	1250023,91	446435,15	1250023,91	Картометрический метод	0,20	-
89	446460,50	1250022,67	446460,50	1250022,67	Картометрический метод	0,20	-
90	446476,91	1250022,62	446476,91	1250022,62	Картометрический метод	0,20	-
91	446497,12	1250019,36	446497,12	1250019,36	Картометрический метод	0,20	-
92	446516,51	1250016,24	446516,51	1250016,24	Картометрический метод	0,10	-
93	446556,71	1250006,83	446556,71	1250006,83	Картометрический метод	0,10	-
94	446690,56	1249964,17	446690,56	1249964,17	Картометрический метод	0,10	-
95	446940,87	1249891,80	446940,87	1249891,80	Картометрический метод	0,10	-
96	447015,34	1249870,33	447015,34	1249870,33	Картометрический метод	0,10	-
97	447020,81	1249868,76	447020,81	1249868,76	Картометрический метод	0,10	-
98	447053,12	1249859,47	447053,12	1249859,47	Картометрический метод	0,10	-
99	447110,43	1249843,50	447110,43	1249843,50	Картометрический метод	0,10	-
100	447263,78	1249801,65	447263,78	1249801,65	Картометрический метод	0,10	-
101	447429,52	1249753,19	447429,52	1249753,19	Картометрический метод	0,10	-
102	447621,73	1249696,67	447621,73	1249696,67	Картометрический метод	0,10	-
103	447629,11	1249695,10	447629,11	1249695,10	Картометрический метод	0,10	-
104	447740,47	1249663,77	447740,47	1249663,77	Картометрический метод	0,10	-
105	447876,97	1249624,53	447876,97	1249624,53	Картометрический метод	0,10	-
106	447994,26	1249591,94	447994,26	1249591,94	Картометрический метод	0,10	-
107	448010,63	1249581,72	448010,63	1249581,72	Картометрический метод	0,10	-
108	448015,61	1249568,89	448015,61	1249568,89	Картометрический метод	0,10	-
109	448023,17	1249540,52	448023,17	1249540,52	Картометрический метод	0,10	-
110	448046,90	1249545,85	448046,90	1249545,85	Картометрический метод	0,10	-
111	448046,28	1249558,07	448046,28	1249558,07	Картометрический метод	0,10	-
112	448051,00	1249565,43	448051,00	1249565,43	Картометрический метод	0,10	-

Сведения о местоположении измененных (уточненных) границ объекта

113	448060,07	1249569,03	448060,07	1249569,03	Картометрический метод	0,10	-
114	448087,98	1249564,51	448087,98	1249564,51	Картометрический метод	0,10	-
115	448206,48	1249530,84	448206,48	1249530,84	Картометрический метод	0,10	-
116	448284,12	1249508,32	448284,12	1249508,32	Картометрический метод	0,10	-
117	448509,67	1249442,94	448509,67	1249442,94	Картометрический метод	0,10	-
118	448647,66	1249402,77	448647,66	1249402,77	Картометрический метод	0,10	-
119	448686,53	1249391,99	448686,53	1249391,99	Картометрический метод	0,10	-
120	448754,40	1249373,55	448754,40	1249373,55	Картометрический метод	0,10	-
121	448881,67	1249336,19	448881,67	1249336,19	Картометрический метод	0,10	-
122	449119,16	1249266,68	449119,16	1249266,68	Картометрический метод	0,10	-
123	449185,87	1249247,81	449185,87	1249247,81	Картометрический метод	0,10	-
124	449319,31	1249208,25	449319,31	1249208,25	Картометрический метод	0,10	-
125	449333,48	1249202,78	449333,48	1249202,78	Картометрический метод	0,10	-
126	449358,24	1249196,73	449358,24	1249196,73	Картометрический метод	0,10	-
127	449599,13	1249129,94	449599,13	1249129,94	Картометрический метод	0,10	-
128	449663,47	1249110,51	449663,47	1249110,51	Картометрический метод	0,10	-
129	449706,53	1249097,25	449706,53	1249097,25	Картометрический метод	0,10	-
130	449949,76	1249027,26	449949,76	1249027,26	Картометрический метод	0,10	-
131	450021,70	1249009,05	450021,70	1249009,05	Картометрический метод	0,10	-
132	450099,88	1248991,69	450099,88	1248991,69	Картометрический метод	0,10	-
133	450157,13	1248981,74	450157,13	1248981,74	Картометрический метод	0,10	-
134	450168,14	1248979,14	450168,14	1248979,14	Картометрический метод	0,10	-
135	450178,89	1248977,43	450178,89	1248977,43	Картометрический метод	0,10	-
136	450257,43	1248969,73	450257,43	1248969,73	Картометрический метод	0,10	-
137	450382,76	1248960,42	450382,76	1248960,42	Картометрический метод	0,10	-
138	450529,36	1248949,46	450529,36	1248949,46	Картометрический метод	0,10	-
139	450628,86	1248942,24	450628,86	1248942,24	Картометрический метод	0,10	-
140	450724,55	1248935,26	450724,55	1248935,26	Картометрический метод	0,10	-
141	450731,20	1248932,58	450731,20	1248932,58	Картометрический метод	0,10	-
142	450743,62	1248934,14	450743,62	1248934,14	Картометрический метод	0,10	-

Сведения о местоположении измененных (уточненных) границ объекта

143	450867,53	1248923,43	450867,53	1248923,43	Картометрический метод	0,10	-
144	451069,22	1248910,20	451069,22	1248910,20	Картометрический метод	0,10	-
145	451215,63	1248898,34	451215,63	1248898,34	Картометрический метод	0,10	-
146	451337,78	1248889,93	451337,78	1248889,93	Картометрический метод	0,10	-
147	451370,30	1248884,94	451370,30	1248884,94	Картометрический метод	0,10	-
148	451376,54	1248880,07	451376,54	1248880,07	Картометрический метод	0,10	-
149	451385,40	1248878,87	451385,40	1248878,87	Картометрический метод	0,10	-
150	451393,40	1248881,51	451393,40	1248881,51	Картометрический метод	0,10	-
151	451405,01	1248881,15	451405,01	1248881,15	Картометрический метод	0,10	-
152	451453,25	1248879,66	451453,25	1248879,66	Картометрический метод	0,10	-
1	451468,34	1248912,45	451468,34	1248912,45	Картометрический метод	0,10	-
153	445495,42	1250965,65	445495,42	1250965,65	Картометрический метод	0,10	-
154	445504,27	1250978,90	445504,27	1250978,90	Картометрический метод	0,10	-
155	445496,83	1250984,71	445496,83	1250984,71	Картометрический метод	0,10	-
156	445465,58	1251018,86	445465,58	1251018,86	Картометрический метод	0,10	-
157	445439,68	1251041,05	445439,68	1251041,05	Картометрический метод	0,10	-
158	445431,58	1251050,14	445431,58	1251050,14	Картометрический метод	0,10	-
159	445422,43	1251023,26	445422,43	1251023,26	Картометрический метод	0,10	-
160	445439,76	1251017,47	445439,76	1251017,47	Картометрический метод	0,10	-
161	445458,15	1251003,65	445458,15	1251003,65	Картометрический метод	0,10	-
162	445470,86	1250992,70	445470,86	1250992,70	Картометрический метод	0,10	-
153	445495,42	1250965,65	445495,42	1250965,65	Картометрический метод	0,10	-
163	445373,68	1251047,79	445373,68	1251047,79	Картометрический метод	0,10	-
164	445381,35	1251062,96	445381,35	1251062,96	Картометрический метод	0,10	-
165	445374,12	1251066,62	445374,12	1251066,62	Картометрический метод	0,10	-
166	445375,87	1251070,07	445375,87	1251070,07	Картометрический метод	2,50	-
167	445376,19	1251070,71	445376,19	1251070,71	Картометрический метод	2,50	-
168	445362,92	1251079,01	445362,92	1251079,01	Картометрический метод	2,50	-
169	445360,84	1251077,64	445360,84	1251077,64	Картометрический метод	2,50	-

Сведения о местоположении измененных (уточненных) границ объекта

170	445351,99	1251083,32	445351,99	1251083,32	Картометрический метод	2,50	-
171	445358,37	1251087,57	445358,37	1251087,57	Картометрический метод	2,50	-
172	445345,79	1251121,81	445345,79	1251121,81	Картометрический метод	2,50	-
173	445328,64	1251128,53	445328,64	1251128,53	Картометрический метод	2,50	-
174	445325,58	1251135,92	445325,58	1251135,92	Картометрический метод	2,50	-
175	445342,56	1251128,71	445342,56	1251128,71	Картометрический метод	2,50	-
176	445278,36	1251282,63	445278,36	1251282,63	Картометрический метод	2,50	-
177	445264,50	1251315,20	445264,50	1251315,20	Картометрический метод	2,50	-
178	445271,33	1251332,22	445271,33	1251332,22	Картометрический метод	2,50	-
179	445262,99	1251340,38	445262,99	1251340,38	Картометрический метод	2,50	-
180	445258,36	1251331,26	445258,36	1251331,26	Картометрический метод	2,50	-
181	445257,81	1251330,95	445257,81	1251330,95	Картометрический метод	2,50	-
182	445202,98	1251459,84	445202,98	1251459,84	Картометрический метод	2,50	-
183	445194,09	1251480,35	445194,09	1251480,35	Картометрический метод	2,50	-
184	445203,04	1251484,00	445203,04	1251484,00	Картометрический метод	2,50	-
185	445198,75	1251494,14	445198,75	1251494,14	Картометрический метод	2,50	-
186	445189,70	1251490,49	445189,70	1251490,49	Картометрический метод	2,50	-
187	445165,53	1251546,25	445165,53	1251546,25	Картометрический метод	2,50	-
188	445174,55	1251569,33	445174,55	1251569,33	Картометрический метод	2,50	-
189	445164,93	1251574,67	445164,93	1251574,67	Картометрический метод	2,50	-
190	445160,97	1251566,95	445160,97	1251566,95	Картометрический метод	2,50	-
191	445157,44	1251564,91	445157,44	1251564,91	Картометрический метод	2,50	-
192	445131,08	1251625,73	445131,08	1251625,73	Картометрический метод	2,50	-
193	445122,45	1251633,23	445122,45	1251633,23	Картометрический метод	2,50	-
194	445066,18	1251774,41	445066,18	1251774,41	Картометрический метод	2,50	-
195	445053,68	1251807,34	445053,68	1251807,34	Картометрический метод	2,50	-
196	445054,35	1251808,59	445054,35	1251808,59	Картометрический метод	2,50	-
197	445066,43	1251820,06	445066,43	1251820,06	Картометрический метод	2,50	-
198	445062,51	1251830,25	445062,51	1251830,25	Картометрический метод	2,50	-
199	445055,06	1251823,27	445055,06	1251823,27	Картометрический метод	2,50	-

Сведения о местоположении измененных (уточненных) границ объекта

200	445049,27	1251819,99	445049,27	1251819,99	Картометрический метод	2,50	-
201	445048,89	1251819,99	445048,89	1251819,99	Картометрический метод	2,50	-
202	445021,18	1251893,01	445021,18	1251893,01	Картометрический метод	2,50	-
203	445033,41	1251904,50	445033,41	1251904,50	Картометрический метод	2,50	-
204	445029,40	1251914,74	445029,40	1251914,74	Картометрический метод	2,50	-
205	445020,74	1251906,39	445020,74	1251906,39	Картометрический метод	2,50	-
206	445016,80	1251904,19	445016,80	1251904,19	Картометрический метод	2,50	-
207	444987,57	1251976,63	444987,57	1251976,63	Картометрический метод	2,50	-
208	445000,53	1251988,46	445000,53	1251988,46	Картометрический метод	2,50	-
209	444996,52	1251998,70	444996,52	1251998,70	Картометрический метод	2,50	-
210	444986,34	1251989,43	444986,34	1251989,43	Картометрический метод	2,50	-
211	444983,13	1251987,63	444983,13	1251987,63	Картометрический метод	2,50	-
212	444953,48	1252061,14	444953,48	1252061,14	Картометрический метод	2,50	-
213	444967,20	1252073,68	444967,20	1252073,68	Картометрический метод	2,50	-
214	444963,18	1252083,92	444963,18	1252083,92	Картометрический метод	2,50	-
215	444951,62	1252073,35	444951,62	1252073,35	Картометрический метод	2,50	-
216	444948,95	1252072,35	444948,95	1252072,35	Картометрический метод	2,50	-
217	444939,68	1252069,99	444939,68	1252069,99	Картометрический метод	2,50	-
218	444911,23	1252138,61	444911,23	1252138,61	Картометрический метод	2,50	-
219	444903,14	1252159,08	444903,14	1252159,08	Картометрический метод	2,50	-
220	444882,70	1252150,83	444882,70	1252150,83	Картометрический метод	2,50	-
221	444890,49	1252131,44	444890,49	1252131,44	Картометрический метод	2,50	-
222	444900,09	1252108,21	444900,09	1252108,21	Картометрический метод	0,10	-
223	444903,42	1252100,13	444903,42	1252100,13	Картометрический метод	0,10	-
224	444927,74	1252041,26	444927,74	1252041,26	Картометрический метод	2,50	-
225	444975,16	1251926,49	444975,16	1251926,49	Картометрический метод	2,50	-
226	444973,84	1251923,07	444973,84	1251923,07	Картометрический метод	2,50	-
227	444969,92	1251920,03	444969,92	1251920,03	Картометрический метод	2,50	-
228	444784,10	1251846,40	444784,10	1251846,40	Картометрический метод	2,50	-
229	444696,46	1251811,63	444696,46	1251811,63	Картометрический метод	2,50	-

Сведения о местоположении измененных (уточненных) границ объекта

230	444677,68	1251780,35	444677,68	1251780,35	Картометрический метод	2,50	-
231	444690,69	1251785,51	444690,69	1251785,51	Картометрический метод	2,50	-
232	444781,20	1251821,44	444781,20	1251821,44	Картометрический метод	2,50	-
233	444827,44	1251844,24	444827,44	1251844,24	Картометрический метод	2,50	-
234	444870,36	1251856,84	444870,36	1251856,84	Картометрический метод	2,50	-
235	444978,63	1251899,81	444978,63	1251899,81	Картометрический метод	2,50	-
236	444983,58	1251900,25	444983,58	1251900,25	Картометрический метод	2,50	-
237	444986,65	1251898,69	444986,65	1251898,69	Картометрический метод	2,50	-
238	444989,09	1251892,78	444989,09	1251892,78	Картометрический метод	2,50	-
239	444990,47	1251889,43	444990,47	1251889,43	Картометрический метод	2,50	-
240	445007,65	1251847,84	445007,65	1251847,84	Картометрический метод	2,50	-
241	445012,24	1251836,65	445012,24	1251836,65	Картометрический метод	2,50	-
242	445008,07	1251827,98	445008,07	1251827,98	Картометрический метод	2,50	-
243	445003,12	1251824,13	445003,12	1251824,13	Картометрический метод	2,50	-
244	444994,46	1251823,47	444994,46	1251823,47	Картометрический метод	2,50	-
245	444995,69	1251812,54	444995,69	1251812,54	Картометрический метод	2,50	-
246	445007,03	1251812,66	445007,03	1251812,66	Картометрический метод	2,50	-
247	445025,67	1251804,23	445025,67	1251804,23	Картометрический метод	2,50	-
248	445030,25	1251793,14	445030,25	1251793,14	Картометрический метод	2,50	-
249	445042,79	1251762,71	445042,79	1251762,71	Картометрический метод	2,50	-
250	445038,62	1251754,04	445038,62	1251754,04	Картометрический метод	2,50	-
251	445033,67	1251750,19	445033,67	1251750,19	Картометрический метод	2,50	-
252	445025,00	1251749,53	445025,00	1251749,53	Картометрический метод	2,50	-
253	445026,24	1251738,60	445026,24	1251738,60	Картометрический метод	2,50	-
254	445037,58	1251738,72	445037,58	1251738,72	Картометрический метод	2,50	-
255	445056,22	1251730,29	445056,22	1251730,29	Картометрический метод	2,50	-
256	445077,15	1251679,53	445077,15	1251679,53	Картометрический метод	2,50	-
257	445072,99	1251670,86	445072,99	1251670,86	Картометрический метод	2,50	-
258	445068,03	1251667,01	445068,03	1251667,01	Картометрический метод	2,50	-
259	445059,37	1251666,35	445059,37	1251666,35	Картометрический метод	2,50	-

Сведения о местоположении измененных (уточненных) границ объекта

260	445060,61	1251655,42	445060,61	1251655,42	Картометрический метод	2,50	-
261	445071,95	1251655,54	445071,95	1251655,54	Картометрический метод	2,50	-
262	445090,58	1251647,11	445090,58	1251647,11	Картометрический метод	2,50	-
263	445107,70	1251605,59	445107,70	1251605,59	Картометрический метод	2,50	-
264	445103,53	1251596,92	445103,53	1251596,92	Картометрический метод	2,50	-
265	445098,58	1251593,07	445098,58	1251593,07	Картометрический метод	2,50	-
266	445089,92	1251592,41	445089,92	1251592,41	Картометрический метод	2,50	-
267	445091,15	1251581,48	445091,15	1251581,48	Картометрический метод	2,50	-
268	445102,49	1251581,60	445102,49	1251581,60	Картометрический метод	2,50	-
269	445121,13	1251573,17	445121,13	1251573,17	Картометрический метод	2,50	-
270	445142,07	1251522,41	445142,07	1251522,41	Картометрический метод	2,50	-
271	445137,90	1251513,74	445137,90	1251513,74	Картометрический метод	2,50	-
272	445132,95	1251509,89	445132,95	1251509,89	Картометрический метод	2,50	-
273	445124,28	1251509,23	445124,28	1251509,23	Картометрический метод	2,50	-
274	445125,52	1251498,30	445125,52	1251498,30	Картометрический метод	2,50	-
275	445136,86	1251498,42	445136,86	1251498,42	Картометрический метод	2,50	-
276	445155,50	1251489,99	445155,50	1251489,99	Картометрический метод	2,50	-
277	445172,61	1251448,48	445172,61	1251448,48	Картометрический метод	2,50	-
278	445168,45	1251439,80	445168,45	1251439,80	Картометрический метод	2,50	-
279	445163,49	1251435,95	445163,49	1251435,95	Картометрический метод	2,50	-
280	445154,83	1251435,29	445154,83	1251435,29	Картометрический метод	2,50	-
281	445156,07	1251424,36	445156,07	1251424,36	Картометрический метод	2,50	-
282	445167,41	1251424,49	445167,41	1251424,49	Картометрический метод	2,50	-
283	445186,05	1251416,05	445186,05	1251416,05	Картометрический метод	2,50	-
284	445296,76	1251148,17	445296,76	1251148,17	Картометрический метод	2,50	-
285	445297,19	1251147,12	445297,19	1251147,12	Картометрический метод	2,50	-
286	445296,13	1251141,26	445296,13	1251141,26	Картометрический метод	2,50	-
287	445294,79	1251133,90	445294,79	1251133,90	Картометрический метод	2,50	-
288	445285,21	1251108,89	445285,21	1251108,89	Картометрический метод	2,50	-
289	445294,86	1251103,62	445294,86	1251103,62	Картометрический метод	2,50	-

Сведения о местоположении измененных (уточненных) границ объекта

290	445298,74	1251111,40	445298,74	1251111,40	Картометрический метод	2,50	-
291	445304,18	1251114,53	445304,18	1251114,53	Картометрический метод	2,50	-
292	445310,54	1251114,92	445310,54	1251114,92	Картометрический метод	2,50	-
293	445316,06	1251101,61	445316,06	1251101,61	Картометрический метод	2,50	-
294	445320,47	1251090,68	445320,47	1251090,68	Картометрический метод	2,50	-
295	445323,32	1251084,46	445323,32	1251084,46	Картометрический метод	2,50	-
296	445326,43	1251079,23	445326,43	1251079,23	Картометрический метод	2,50	-
297	445329,32	1251075,23	445329,32	1251075,23	Картометрический метод	2,50	-
298	445332,52	1251071,48	445332,52	1251071,48	Картометрический метод	2,50	-
299	445333,22	1251070,80	445333,22	1251070,80	Картометрический метод	2,50	-
300	445340,59	1251064,26	445340,59	1251064,26	Картометрический метод	2,50	-
301	445341,57	1251063,48	445341,57	1251063,48	Картометрический метод	2,50	-
302	445345,68	1251060,76	445345,68	1251060,76	Картометрический метод	2,50	-
303	445349,77	1251058,51	445349,77	1251058,51	Картометрический метод	2,50	-
304	445353,55	1251056,62	445353,55	1251056,62	Картометрический метод	2,50	-
305	445365,93	1251050,44	445365,93	1251050,44	Картометрический метод	2,50	-
306	445366,44	1251051,45	445366,44	1251051,45	Картометрический метод	0,10	-
163	445373,68	1251047,79	445373,68	1251047,79	Картометрический метод	0,10	-
307	443758,78	1247230,24	443758,78	1247230,24	Картометрический метод	0,10	-
308	443787,13	1247236,44	443787,13	1247236,44	Картометрический метод	0,10	-
309	443792,72	1247235,77	443792,72	1247235,77	Картометрический метод	0,10	-
310	443789,39	1247238,17	443789,39	1247238,17	Картометрический метод	0,10	-
311	443790,62	1247250,29	443790,62	1247250,29	Картометрический метод	0,10	-
312	443793,27	1247299,71	443793,27	1247299,71	Картометрический метод	0,10	-
313	443795,52	1247389,62	443795,52	1247389,62	Картометрический метод	0,10	-
314	443801,31	1247509,45	443801,31	1247509,45	Картометрический метод	0,10	-
315	443804,81	1247534,72	443804,81	1247534,72	Картометрический метод	0,10	-
316	443806,70	1247582,26	443806,70	1247582,26	Картометрический метод	0,10	-
317	443781,68	1247581,37	443781,68	1247581,37	Картометрический метод	2,50	-

Сведения о местоположении измененных (уточненных) границ объекта

318	443781,34	1247589,30	443781,34	1247589,30	Картометрический метод	2,50	-
319	443807,01	1247590,07	443807,01	1247590,07	Картометрический метод	0,10	-
320	443807,18	1247594,34	443807,18	1247594,34	Картометрический метод	0,10	-
321	443807,14	1247635,37	443807,14	1247635,37	Картометрический метод	0,10	-
322	443805,43	1247655,59	443805,43	1247655,59	Картометрический метод	0,10	-
323	443796,84	1247675,17	443796,84	1247675,17	Картометрический метод	0,10	-
324	443801,15	1247688,51	443801,15	1247688,51	Картометрический метод	0,10	-
325	443801,06	1247695,14	443801,06	1247695,14	Картометрический метод	0,10	-
326	443798,84	1247698,65	443798,84	1247698,65	Картометрический метод	0,10	-
327	443775,49	1247698,30	443775,49	1247698,30	Картометрический метод	2,50	-
328	443775,16	1247703,80	443775,16	1247703,80	Картометрический метод	2,50	-
329	443795,45	1247704,06	443795,45	1247704,06	Картометрический метод	1,00	-
330	443792,79	1247714,86	443792,79	1247714,86	Картометрический метод	0,10	-
331	443796,59	1247735,02	443796,59	1247735,02	Картометрический метод	0,10	-
332	443792,26	1247775,00	443792,26	1247775,00	Картометрический метод	0,10	-
333	443786,91	1247818,26	443786,91	1247818,26	Картометрический метод	0,10	-
334	443769,19	1247818,04	443769,19	1247818,04	Картометрический метод	2,50	-
335	443769,27	1247823,76	443769,27	1247823,76	Картометрический метод	2,50	-
336	443786,21	1247823,93	443786,21	1247823,93	Картометрический метод	0,10	-
337	443777,47	1247894,54	443777,47	1247894,54	Картометрический метод	0,10	-
338	443768,96	1247913,61	443768,96	1247913,61	Картометрический метод	0,10	-
339	443773,71	1247928,15	443773,71	1247928,15	Картометрический метод	0,10	-
340	443773,60	1247936,18	443773,60	1247936,18	Картометрический метод	0,10	-
341	443771,76	1247938,64	443771,76	1247938,64	Картометрический метод	0,10	-
342	443763,47	1247938,59	443763,47	1247938,59	Картометрический метод	2,50	-
343	443763,47	1247943,54	443763,47	1247943,54	Картометрический метод	2,50	-
344	443768,00	1247943,67	443768,00	1247943,67	Картометрический метод	0,10	-
345	443765,86	1247946,53	443765,86	1247946,53	Картометрический метод	0,10	-
346	443765,05	1247953,63	443765,05	1247953,63	Картометрический метод	0,10	-
347	443770,30	1247973,90	443770,30	1247973,90	Картометрический метод	0,10	-

Сведения о местоположении измененных (уточненных) границ объекта

348	443751,23	1248293,51	443751,23	1248293,51	Картометрический метод	0,10	-
349	443747,47	1248333,34	443747,47	1248333,34	Картометрический метод	0,10	-
350	443747,36	1248373,39	443747,36	1248373,39	Картометрический метод	0,10	-
351	443742,68	1248473,31	443742,68	1248473,31	Картометрический метод	0,10	-
352	443740,92	1248493,31	443740,92	1248493,31	Картометрический метод	0,10	-
353	443731,57	1248553,01	443731,57	1248553,01	Картометрический метод	0,10	-
354	443720,43	1248765,77	443720,43	1248765,77	Картометрический метод	0,10	-
355	443720,99	1248772,51	443720,99	1248772,51	Картометрический метод	0,10	-
356	443720,36	1248792,77	443720,36	1248792,77	Картометрический метод	0,10	-
357	443718,84	1248796,07	443718,84	1248796,07	Картометрический метод	0,10	-
358	443718,15	1248809,19	443718,15	1248809,19	Картометрический метод	2,50	-
359	443717,65	1248820,49	443717,65	1248820,49	Картометрический метод	2,50	-
360	443717,22	1248827,79	443717,22	1248827,79	Картометрический метод	0,10	-
361	443718,94	1248832,43	443718,94	1248832,43	Картометрический метод	0,10	-
362	443716,03	1248847,97	443716,03	1248847,97	Картометрический метод	0,10	-
363	443715,31	1248860,28	443715,31	1248860,28	Картометрический метод	0,10	-
364	443715,45	1248870,47	443715,45	1248870,47	Картометрический метод	0,10	-
365	443708,45	1249052,33	443708,45	1249052,33	Картометрический метод	0,10	-
366	443701,48	1249138,54	443701,48	1249138,54	Картометрический метод	0,10	-
367	443699,20	1249175,67	443699,20	1249175,67	Картометрический метод	0,10	-
368	443698,84	1249183,88	443698,84	1249183,88	Картометрический метод	0,10	-
369	443699,07	1249212,07	443699,07	1249212,07	Картометрический метод	0,10	-
370	443695,45	1249251,89	443695,45	1249251,89	Картометрический метод	0,10	-
371	443693,15	1249299,27	443693,15	1249299,27	Картометрический метод	2,50	-
372	443755,65	1249305,45	443755,65	1249305,45	Картометрический метод	2,50	-
373	443754,69	1249363,34	443754,69	1249363,34	Картометрический метод	2,50	-
374	443748,09	1249380,17	443748,09	1249380,17	Картометрический метод	1,00	-
375	443701,40	1249381,70	443701,40	1249381,70	Картометрический метод	1,00	-
376	443685,25	1249382,22	443685,25	1249382,22	Картометрический метод	0,10	-
377	443680,74	1249414,00	443685,23	1249382,22	Картометрический метод	0,10	-

Сведения о местоположении измененных (уточненных) границ объекта

378	443677,37	1249468,18	443680,54	1249382,38	Картометрический метод	0,10	-
379	443675,80	1249493,46	443676,78	1249434,09	Картометрический метод	0,10	-
380	443673,81	1249493,27	443675,30	1249458,14	Картометрический метод	0,10	-
381	443673,39	1249500,70	443677,37	1249468,18	Картометрический метод	1,00	-
382	443671,96	1249519,68	443675,80	1249493,46	Картометрический метод	1,00	-
383	443672,54	1249519,78	443673,81	1249493,27	Картометрический метод	1,00	-
384	443671,08	1249557,83	443673,39	1249500,70	Картометрический метод	1,00	-
385	443669,39	1249587,14	443671,96	1249519,68	Картометрический метод	1,00	-
386	443659,53	1249582,20	443672,54	1249519,78	Картометрический метод	1,00	-
387	443653,46	1249579,16	443669,42	1249553,88	Картометрический метод	0,10	-
388	443636,05	1249570,44	443667,44	1249586,16	Картометрический метод	0,10	-
389	443647,71	1249552,24	443659,53	1249582,20	Картометрический метод	0,50	-
390	443649,52	1249476,46	443653,46	1249579,16	Картометрический метод	0,50	-
391	443651,84	1249444,84	443652,77	1249578,81	Картометрический метод	0,10	-
392	443654,31	1249380,91	443644,66	1249555,38	Картометрический метод	0,10	-
393	443660,01	1249381,44	443647,71	1249552,24	Картометрический метод	1,00	-
394	443670,57	1249184,12	443650,04	1249491,53	Картометрический метод	0,10	-
395	443671,23	1249165,33	443657,63	1249403,51	Картометрический метод	0,10	-
396	443655,25	1249163,00	443660,01	1249381,44	Картометрический метод	1,00	-
397	443634,55	1249159,98	443670,57	1249184,12	Картометрический метод	1,00	-
398	443603,65	1249149,87	443671,23	1249165,33	Картометрический метод	0,10	-
399	443538,20	1249107,10	443655,25	1249163,00	Картометрический метод	0,10	-
400	443552,47	1249105,85	443634,55	1249159,98	Картометрический метод	1,00	-
401	443561,79	1249111,24	443603,65	1249149,87	Картометрический метод	1,00	-
402	443613,51	1249145,50	443538,20	1249107,10	Картометрический метод	1,00	-
403	443656,49	1249158,15	443552,47	1249105,85	Картометрический метод	0,10	-
404	443656,94	1249156,41	443561,79	1249111,24	Картометрический метод	0,10	-
405	443667,22	1249142,87	443613,51	1249145,50	Картометрический метод	2,50	-
406	443669,32	1249070,22	443656,49	1249158,15	Картометрический метод	0,10	-
407	443672,94	1249030,30	443656,94	1249156,41	Картометрический метод	0,10	-

Сведения о местоположении измененных (уточненных) границ объекта

408	443678,55	1248990,58	443667,22	1249142,87	Картометрический метод	0,10	-
409	443680,41	1248910,59	443669,32	1249070,22	Картометрический метод	0,10	-
410	443682,28	1248890,57	443672,94	1249030,30	Картометрический метод	0,10	-
411	443685,70	1248871,10	443678,55	1248990,58	Картометрический метод	0,10	-
412	443682,41	1248846,07	443680,41	1248910,59	Картометрический метод	0,10	-
413	443686,84	1248790,73	443682,28	1248890,57	Картометрический метод	0,10	-
414	443692,99	1248748,24	443685,70	1248871,10	Картометрический метод	0,10	-
415	443703,16	1248553,37	443682,41	1248846,07	Картометрический метод	0,10	-
416	443699,23	1248496,95	443686,84	1248790,73	Картометрический метод	0,10	-
417	443703,90	1248391,13	443692,99	1248748,24	Картометрический метод	0,10	-
418	443718,43	1248111,81	443703,16	1248553,37	Картометрический метод	0,10	-
419	443716,25	1248087,86	443699,23	1248496,95	Картометрический метод	0,10	-
420	443725,34	1247971,54	443703,90	1248391,13	Картометрический метод	0,10	-
421	443731,85	1247951,90	443718,43	1248111,81	Картометрический метод	0,10	-
422	443731,77	1247944,74	443716,25	1248087,86	Картометрический метод	0,10	-
423	443729,92	1247943,10	443725,34	1247971,54	Картометрический метод	0,10	-
424	443734,99	1247943,20	443731,85	1247951,90	Картометрический метод	0,10	-
425	443735,29	1247936,88	443731,77	1247944,74	Картометрический метод	0,10	-
426	443722,68	1247936,68	443729,92	1247943,10	Картометрический метод	0,10	-
427	443722,58	1247936,59	443734,99	1247943,20	Картометрический метод	2,50	-
428	443722,78	1247923,30	443735,29	1247936,88	Картометрический метод	2,50	-
429	443732,34	1247911,90	443722,68	1247936,68	Картометрический метод	0,10	-
430	443727,24	1247891,85	443722,58	1247936,59	Картометрический метод	0,10	-
431	443726,23	1247831,66	443722,78	1247923,30	Картометрический метод	0,10	-
432	443725,30	1247823,47	443732,34	1247911,90	Картометрический метод	0,10	-
433	443740,99	1247823,63	443727,24	1247891,85	Картометрический метод	0,10	-
434	443741,81	1247816,77	443726,23	1247831,66	Картометрический метод	0,10	-
435	443724,52	1247816,64	443725,30	1247823,47	Картометрический метод	0,10	-
436	443723,93	1247811,49	443740,99	1247823,63	Картометрический метод	2,50	-
437	443724,49	1247731,30	443741,81	1247816,77	Картометрический метод	2,50	-

Сведения о местоположении измененных (уточненных) границ объекта

438	443729,22	1247702,58	443724,52	1247816,64	Картометрический метод	0,10	-
439	443747,41	1247702,82	443723,93	1247811,49	Картометрический метод	0,10	-
440	443747,49	1247697,51	443724,49	1247731,30	Картометрический метод	0,10	-
441	443720,22	1247697,19	443729,22	1247702,58	Картометрический метод	0,10	-
442	443720,41	1247683,80	443747,41	1247702,82	Картометрический метод	2,50	-
443	443730,75	1247671,50	443747,49	1247697,51	Картометрический метод	2,50	-
444	443725,55	1247651,48	443720,22	1247697,19	Картометрический метод	0,10	-
445	443728,60	1247586,85	443720,41	1247683,80	Картометрический метод	0,10	-
446	443728,70	1247585,90	443730,75	1247671,50	Картометрический метод	0,10	-
447	443753,27	1247586,59	443725,55	1247651,48	Картометрический метод	0,10	-
448	443753,64	1247580,32	443728,60	1247586,85	Картометрический метод	0,10	-
449	443729,36	1247579,65	443728,70	1247585,90	Картометрический метод	0,10	-
450	443732,31	1247551,77	443753,27	1247586,59	Картометрический метод	2,50	-
451	443742,96	1247476,28	443753,64	1247580,32	Картометрический метод	2,50	-
452	443751,87	1247411,08	443729,36	1247579,65	Картометрический метод	0,10	-
453	443754,86	1247373,23	443732,31	1247551,77	Картометрический метод	0,10	-
454	443755,21	1247254,03	443742,96	1247476,28	Картометрический метод	0,10	-
455	443754,27	1247230,89	443751,87	1247411,08	Картометрический метод	0,10	-
456	-	-	443754,86	1247373,23	Картометрический метод	0,10	-
457	-	-	443755,21	1247254,03	Картометрический метод	0,10	-
458	-	-	443754,27	1247230,89	Картометрический метод	0,10	-
307	443758,78	1247230,24	443758,78	1247230,24	Картометрический метод	0,10	-
459	443667,73	1249615,60	443651,93	1249610,03	Картометрический метод	0,10	-
460	443667,50	1249619,50	443661,74	1249613,48	Картометрический метод	0,50	-
461	443666,58	1249637,23	443667,73	1249615,60	Картометрический метод	0,10	-
462	443667,16	1249645,94	443667,50	1249619,50	Картометрический метод	0,10	-
463	443669,18	1249657,35	443666,31	1249637,38	Картометрический метод	0,10	-
464	443670,82	1249670,89	443667,16	1249645,94	Картометрический метод	0,10	-
465	443672,07	1249706,63	443668,04	1249651,93	Картометрический метод	0,10	-

Сведения о местоположении измененных (уточненных) границ объекта

466	443672,27	1249712,33	443669,18	1249657,35	Картометрический метод	1,00	-
467	443672,55	1249720,23	443669,65	1249662,91	Картометрический метод	0,10	-
468	443675,45	1249769,85	443670,82	1249670,89	Картометрический метод	0,10	-
469	443663,77	1249964,26	443671,73	1249696,89	Картометрический метод	0,10	-
470	443654,39	1250120,43	443672,07	1249706,63	Картометрический метод	1,00	-
471	443652,00	1250185,95	443672,27	1249712,33	Картометрический метод	2,50	-
472	443644,41	1250360,28	443672,55	1249720,23	Картометрический метод	2,50	-
473	443653,50	1250384,42	443675,45	1249769,85	Картометрический метод	2,50	-
474	443649,41	1250402,51	443663,77	1249964,26	Картометрический метод	2,50	-
475	443644,82	1250405,76	443654,39	1250120,43	Картометрический метод	2,50	-
476	443638,14	1250405,83	443652,00	1250185,95	Картометрический метод	2,50	-
477	443637,41	1250430,11	443644,41	1250360,28	Картометрический метод	2,50	-
478	443647,36	1250455,29	443653,50	1250384,42	Картометрический метод	2,50	-
479	443617,49	1250465,85	443649,41	1250402,51	Картометрический метод	2,50	-
480	443592,40	1250476,34	443644,82	1250405,76	Картометрический метод	2,50	-
481	443594,89	1250440,42	443638,14	1250405,83	Картометрический метод	2,50	-
482	443596,77	1250405,39	443637,41	1250430,11	Картометрический метод	2,50	-
483	443577,12	1250387,36	443647,36	1250455,29	Картометрический метод	2,50	-
484	443568,42	1250372,32	443617,49	1250465,85	Картометрический метод	1,00	-
485	443566,90	1250358,13	443592,40	1250476,34	Картометрический метод	2,50	-
486	443546,97	1250362,88	443594,89	1250440,42	Картометрический метод	2,50	-
487	443597,92	1250253,63	443596,77	1250405,39	Картометрический метод	2,50	-
488	443604,50	1250182,31	443577,12	1250387,36	Картометрический метод	2,50	-
489	443609,03	1250119,74	443568,42	1250372,32	Картометрический метод	2,50	-
490	443624,57	1249803,93	443566,90	1250358,13	Картометрический метод	2,50	-
491	443625,61	1249782,71	443546,97	1250362,88	Картометрический метод	2,50	-
492	443636,66	1249718,42	443597,92	1250253,63	Картометрический метод	2,50	-
493	443644,17	1249665,42	443604,50	1250182,31	Картометрический метод	2,50	-
494	443646,12	1249653,57	443609,03	1250119,74	Картометрический метод	2,50	-
495	443647,44	1249622,22	443624,57	1249803,93	Картометрический метод	2,50	-

Сведения о местоположении измененных (уточненных) границ объекта

456	443643,64	1249607,11	-	-	Картометрический метод	1,00	-
457	443651,93	1249610,03	-	-	Картометрический метод	0,50	-
458	443661,74	1249613,48	-	-	Картометрический метод	0,50	-
496	-	-	443625,61	1249782,71	Картометрический метод	1,00	-
497	-	-	443634,62	1249730,28	Картометрический метод	0,10	-
498	-	-	443636,66	1249718,42	Картометрический метод	0,10	-
499	-	-	443644,17	1249665,42	Картометрический метод	0,10	-
500	-	-	443644,98	1249661,72	Картометрический метод	0,10	-
501	-	-	443646,12	1249653,57	Картометрический метод	1,00	-
502	-	-	443650,04	1249638,64	Картометрический метод	0,10	-
503	-	-	443650,29	1249637,50	Картометрический метод	0,10	-
504	-	-	443651,69	1249614,21	Картометрический метод	0,10	-
459	443667,73	1249615,60	443651,93	1249610,03	Картометрический метод	0,10	-
505	443638,95	1250630,81	443635,18	1250521,55	Картометрический метод	2,50	-
506	443628,73	1250628,60	443631,50	1250548,11	Картометрический метод	2,50	-
507	443625,09	1250646,72	443629,30	1250589,54	Картометрический метод	2,50	-
508	443608,70	1250797,20	443642,51	1250601,39	Картометрический метод	2,50	-
509	443595,20	1250892,57	443645,58	1250606,71	Картометрический метод	2,50	-
510	443571,38	1251011,28	443647,30	1250613,35	Картометрический метод	2,50	-
511	443543,34	1251110,67	443647,74	1250620,65	Картометрический метод	2,50	-
512	443535,06	1251136,83	443645,28	1250627,13	Картометрический метод	2,50	-
513	443529,76	1251153,57	443642,70	1250629,77	Картометрический метод	2,50	-
514	443517,19	1251187,23	443638,95	1250630,81	Картометрический метод	2,50	-
515	443503,44	1251224,07	443628,73	1250628,60	Картометрический метод	2,50	-
516	443463,54	1251311,39	443625,09	1250646,72	Картометрический метод	2,50	-
517	443408,11	1251437,08	443608,70	1250797,20	Картометрический метод	2,50	-
518	443360,23	1251547,89	443595,20	1250892,57	Картометрический метод	2,50	-
519	443329,92	1251621,54	443571,38	1251011,28	Картометрический метод	2,50	-
520	443309,46	1251670,60	443543,34	1251110,67	Картометрический метод	2,50	-

Сведения о местоположении измененных (уточненных) границ объекта

521	443308,19	1251687,92	443535,06	1251136,83	Картометрический метод	2,50	-
522	443284,03	1251709,13	443529,76	1251153,57	Картометрический метод	2,50	-
523	443276,41	1251727,93	443517,19	1251187,23	Картометрический метод	2,50	-
524	443270,92	1251749,43	443503,44	1251224,07	Картометрический метод	2,50	-
525	443270,96	1251763,67	443463,54	1251311,39	Картометрический метод	2,50	-
526	443280,89	1251774,55	443408,11	1251437,08	Картометрический метод	2,50	-
527	443285,35	1251777,08	443360,23	1251547,89	Картометрический метод	2,50	-
528	443311,17	1251797,20	443329,92	1251621,54	Картометрический метод	1,00	-
529	443402,41	1251869,13	443309,46	1251670,60	Картометрический метод	0,10	-
530	443503,27	1251963,64	443308,19	1251687,92	Картометрический метод	1,00	-
531	443573,84	1252029,14	443284,03	1251709,13	Картометрический метод	1,00	-
532	443608,32	1252041,23	443276,41	1251727,93	Картометрический метод	1,00	-
533	443580,88	1252054,35	443270,92	1251749,43	Картометрический метод	1,00	-
534	443573,21	1252062,30	443270,96	1251763,67	Картометрический метод	1,00	-
535	443571,90	1252060,81	443280,89	1251774,55	Картометрический метод	1,00	-
536	443541,15	1252027,38	443285,35	1251777,08	Картометрический метод	0,10	-
537	443445,33	1251931,25	443311,17	1251797,20	Картометрический метод	0,10	-
538	443411,89	1251901,69	443402,41	1251869,13	Картометрический метод	1,00	-
539	443360,24	1251850,05	443503,27	1251963,64	Картометрический метод	1,00	-
540	443298,45	1251802,88	443573,84	1252029,14	Картометрический метод	1,00	-
541	443266,80	1251781,39	443608,32	1252041,23	Картометрический метод	1,00	-
542	443259,04	1251824,08	443580,88	1252054,35	Картометрический метод	0,20	-
543	443245,91	1251879,60	443573,21	1252062,30	Картометрический метод	1,00	-
544	443218,44	1251989,46	443571,90	1252060,81	Картометрический метод	1,00	-
545	443178,44	1252150,07	443541,15	1252027,38	Картометрический метод	1,00	-
546	443148,82	1252253,60	443445,33	1251931,25	Картометрический метод	1,00	-
547	443132,09	1252235,88	443411,89	1251901,69	Картометрический метод	1,00	-
548	443123,80	1252225,71	443360,24	1251850,05	Картометрический метод	1,00	-
549	443130,69	1252197,47	443298,45	1251802,88	Картометрический метод	1,00	-
550	443144,55	1252138,58	443266,80	1251781,39	Картометрический метод	1,00	-

Сведения о местоположении измененных (уточненных) границ объекта

551	443159,84	1252079,74	443259,04	1251824,08	Картометрический метод	1,00	-
552	443175,42	1252020,49	443245,91	1251879,60	Картометрический метод	1,00	-
553	443205,65	1251904,93	443218,44	1251989,46	Картометрический метод	1,00	-
554	443212,61	1251873,48	443178,44	1252150,07	Картометрический метод	1,00	-
555	443233,60	1251788,10	443148,82	1252253,60	Картометрический метод	0,10	-
556	443227,24	1251774,67	443132,09	1252235,88	Картометрический метод	0,10	-
557	443221,89	1251771,28	443123,80	1252225,71	Картометрический метод	1,00	-
558	443170,98	1251756,61	443130,69	1252197,47	Картометрический метод	1,00	-
559	443174,97	1251734,92	443144,55	1252138,58	Картометрический метод	1,00	-
560	443178,41	1251716,31	443159,84	1252079,74	Картометрический метод	1,00	-
561	443181,65	1251698,71	443175,42	1252020,49	Картометрический метод	1,00	-
562	443221,44	1251695,24	443205,65	1251904,93	Картометрический метод	1,00	-
563	443227,01	1251678,23	443212,61	1251873,48	Картометрический метод	0,10	-
564	443244,15	1251683,19	443233,60	1251788,10	Картометрический метод	0,10	-
565	443248,94	1251684,58	443227,24	1251774,67	Картометрический метод	0,10	-
566	443248,85	1251684,81	443221,89	1251771,28	Картометрический метод	0,10	-
567	443260,62	1251688,20	443170,98	1251756,61	Картометрический метод	1,00	-
568	443262,11	1251687,56	443174,97	1251734,92	Картометрический метод	1,00	-
569	443266,46	1251675,24	443178,41	1251716,31	Картометрический метод	1,00	-
570	443289,76	1251646,64	443181,65	1251698,71	Картометрический метод	0,20	-
571	443291,06	1251641,76	443221,44	1251695,24	Картометрический метод	0,20	-
572	443301,20	1251616,45	443227,01	1251678,23	Картометрический метод	0,20	-
573	443325,49	1251556,22	443244,15	1251683,19	Картометрический метод	0,20	-
574	443360,79	1251471,60	443248,94	1251684,58	Картометрический метод	2,50	-
575	443405,07	1251370,67	443248,85	1251684,81	Картометрический метод	2,50	-
576	443453,11	1251258,45	443260,62	1251688,20	Картометрический метод	2,50	-
577	443485,65	1251176,04	443262,11	1251687,56	Картометрический метод	2,50	-
578	443515,54	1251083,99	443266,46	1251675,24	Картометрический метод	2,50	-
579	443538,83	1250995,80	443289,76	1251646,64	Картометрический метод	2,50	-
580	443561,65	1250878,18	443291,06	1251641,76	Картометрический метод	2,50	-

Сведения о местоположении измененных (уточненных) границ объекта

581	443576,32	1250779,90	443301,20	1251616,45	Картометрический метод	2,50	-
582	443589,52	1250639,82	443325,49	1251556,22	Картометрический метод	2,50	-
583	443582,08	1250636,21	443360,79	1251471,60	Картометрический метод	2,50	-
584	443554,75	1250649,34	443405,07	1251370,67	Картометрический метод	2,50	-
585	443547,56	1250651,98	443453,11	1251258,45	Картометрический метод	2,50	-
586	443541,99	1250651,56	443485,65	1251176,04	Картометрический метод	2,50	-
587	443537,32	1250649,93	443515,54	1251083,99	Картометрический метод	2,50	-
588	443532,97	1250645,11	443538,83	1250995,80	Картометрический метод	2,50	-
589	443530,83	1250640,39	443561,65	1250878,18	Картометрический метод	2,50	-
590	443529,67	1250633,47	443576,32	1250779,90	Картометрический метод	2,50	-
591	443530,44	1250629,26	443589,52	1250639,82	Картометрический метод	2,50	-
592	443532,47	1250625,05	443582,08	1250636,21	Картометрический метод	2,50	-
593	443544,67	1250607,74	443554,75	1250649,34	Картометрический метод	2,50	-
594	443570,43	1250592,61	443547,56	1250651,98	Картометрический метод	2,50	-
595	443587,42	1250585,80	443541,99	1250651,56	Картометрический метод	2,50	-
596	443588,61	1250562,10	443537,32	1250649,93	Картометрический метод	2,50	-
597	443587,60	1250537,44	443532,97	1250645,11	Картометрический метод	2,50	-
496	443635,18	1250521,55	-	-	Картометрический метод	2,50	-
497	443631,50	1250548,11	-	-	Картометрический метод	2,50	-
498	443629,30	1250589,54	-	-	Картометрический метод	2,50	-
499	443642,51	1250601,39	-	-	Картометрический метод	2,50	-
500	443645,58	1250606,71	-	-	Картометрический метод	2,50	-
501	443647,30	1250613,35	-	-	Картометрический метод	2,50	-
502	443647,74	1250620,65	-	-	Картометрический метод	2,50	-
503	443645,28	1250627,13	-	-	Картометрический метод	2,50	-
504	443642,70	1250629,77	-	-	Картометрический метод	2,50	-
598	-	-	443530,83	1250640,39	Картометрический метод	2,50	-
599	-	-	443529,67	1250633,47	Картометрический метод	2,50	-
600	-	-	443530,44	1250629,26	Картометрический метод	2,50	-
601	-	-	443532,47	1250625,05	Картометрический метод	2,50	-

ТЕКСТОВОЕ ОПИСАНИЕ
местоположения границ населенных пунктов,
территориальных зон

Прохождение границы		Описание прохождения границы
от точки	до точки	
1	2	3
-	-	-

ГРАФИЧЕСКОЕ ОПИСАНИЕ

местоположения границ населенных пунктов, территориальных зон, особо охраняемых природных территорий, зон с особыми условиями использования территории

Территориальная зона

Зона сельскохозяйственного использования (Сх1)

(наименование объекта местоположение границ, которого описано (далее - объект))

Раздел 1

Сведения об объекте		
№ п/п	Характеристики объекта	Описание характеристик
1	2	3
1	Местоположение объекта	<i>Российская Федерация, Тамбовская область, р-н Тамбовский, Сельсовет Татановский</i>
2	Площадь объекта ± величина погрешности определения площади (Р ± Дельта Р)	<i>592648кв.м. ± 446кв.м.</i>
3	Иные характеристики объекта	-

Раздел 3

Сведения о местоположении измененных (уточненных) границ объекта							
1. Система координат		<u>МСК-68</u>					
2. Сведения о характерных точках границ объекта							
Обозначение характерных точек границ	Существующие координаты, м		Измененные (уточненные) координаты, м		Метод определения координат характерной точки	Средняя квадратическая погрешность положения характерной точки (Mt), м	Описание обозначения точки на местности (при наличии)
	X	Y	X	Y			
1	2	3	4	5	6	7	8
1	450477,99	1246222,41	450477,99	1246222,41	Картометрический метод	2,50	-
2	450500,97	1246238,29	450500,97	1246238,29	Картометрический метод	0,20	-
3	450526,37	1246247,92	450526,37	1246247,92	Картометрический метод	0,20	-
4	450518,09	1246336,85	450518,09	1246336,85	Картометрический метод	0,20	-
5	450502,36	1246435,52	450502,36	1246435,52	Картометрический метод	0,20	-
6	450540,09	1246717,99	450540,09	1246717,99	Картометрический метод	0,20	-
7	450551,45	1246767,95	450551,45	1246767,95	Картометрический метод	0,20	-
8	450565,96	1246790,11	450565,96	1246790,11	Картометрический метод	0,20	-
9	450578,13	1246793,83	450578,13	1246793,83	Картометрический метод	1,00	-
10	450583,80	1246814,28	450583,80	1246814,28	Картометрический метод	1,00	-
11	450624,47	1246826,06	450624,47	1246826,06	Картометрический метод	0,20	-
12	450597,53	1246893,77	450597,53	1246893,77	Картометрический метод	0,20	-
13	450568,85	1247190,27	450568,85	1247190,27	Картометрический метод	0,20	-
14	450559,23	1247248,95	450559,23	1247248,95	Картометрический метод	0,20	-
15	450530,42	1247308,57	450530,42	1247308,57	Картометрический метод	0,20	-
16	450496,87	1247341,27	450496,87	1247341,27	Картометрический метод	0,20	-
17	450450,33	1247325,67	450450,33	1247325,67	Картометрический метод	0,20	-
18	450440,47	1247323,26	450440,47	1247323,26	Картометрический метод	0,20	-
19	450395,54	1247310,20	450395,54	1247310,20	Картометрический метод	0,20	-
20	450429,32	1247220,66	450429,32	1247220,66	Картометрический метод	0,20	-
21	450429,32	1247143,57	450429,32	1247143,57	Картометрический метод	0,20	-
22	450373,63	1247020,96	450373,63	1247020,96	Картометрический метод	0,20	-

Сведения о местоположении измененных (уточненных) границ объекта

23	450340,64	1246934,62	450340,64	1246934,62	Картометрический метод	0,20	-
24	450312,38	1246833,83	450312,38	1246833,83	Картометрический метод	0,20	-
25	450394,40	1246786,97	450394,40	1246786,97	Картометрический метод	0,20	-
26	450380,21	1246763,09	450380,21	1246763,09	Картометрический метод	0,20	-
27	450365,69	1246738,67	450365,69	1246738,67	Картометрический метод	0,20	-
28	450333,70	1246684,85	450333,70	1246684,85	Картометрический метод	0,20	-
29	450321,59	1246621,12	450321,59	1246621,12	Картометрический метод	0,20	-
30	450311,19	1246597,80	450311,19	1246597,80	Картометрический метод	0,20	-
31	450289,81	1246582,81	450289,81	1246582,81	Картометрический метод	0,20	-
32	450271,43	1246533,39	450271,43	1246533,39	Картометрический метод	0,20	-
33	450261,48	1246495,09	450261,48	1246495,09	Картометрический метод	0,20	-
34	450205,56	1246425,11	450205,56	1246425,11	Картометрический метод	2,50	-
35	450272,22	1246430,14	450272,22	1246430,14	Картометрический метод	2,50	-
36	450293,21	1246418,87	450293,21	1246418,87	Картометрический метод	2,50	-
37	450302,73	1246413,76	450302,73	1246413,76	Картометрический метод	2,50	-
38	450304,83	1246412,63	450304,83	1246412,63	Картометрический метод	2,50	-
39	450308,26	1246408,86	450308,26	1246408,86	Картометрический метод	2,50	-
40	450335,33	1246379,13	450335,33	1246379,13	Картометрический метод	2,50	-
1	450477,99	1246222,41	450477,99	1246222,41	Картометрический метод	2,50	-
41	450346,94	1246462,80	450346,94	1246462,80	Картометрический метод	0,30	-
42	450347,62	1246465,05	450347,62	1246465,05	Картометрический метод	0,30	-
43	450345,37	1246465,73	450345,37	1246465,73	Картометрический метод	0,30	-
44	450344,69	1246463,48	450344,69	1246463,48	Картометрический метод	0,30	-
41	450346,94	1246462,80	450346,94	1246462,80	Картометрический метод	0,30	-
45	450409,59	1246651,02	450409,59	1246651,02	Картометрический метод	0,30	-
46	450410,27	1246653,27	450410,27	1246653,27	Картометрический метод	0,30	-
47	450408,02	1246653,95	450408,02	1246653,95	Картометрический метод	0,30	-
48	450407,34	1246651,70	450407,34	1246651,70	Картометрический метод	0,30	-
45	450409,59	1246651,02	450409,59	1246651,02	Картометрический метод	0,30	-

Сведения о местоположении измененных (уточненных) границ объекта

49	450453,15	1246781,46	450453,15	1246781,46	Картометрический метод	0,30	-
50	450453,25	1246781,68	450453,25	1246781,68	Картометрический метод	0,30	-
51	450453,31	1246781,90	450453,31	1246781,90	Картометрический метод	0,30	-
52	450453,33	1246782,13	450453,33	1246782,13	Картометрический метод	0,30	-
53	450453,31	1246782,36	450453,31	1246782,36	Картометрический метод	0,30	-
54	450453,25	1246782,58	450453,25	1246782,58	Картометрический метод	0,30	-
55	450453,15	1246782,80	450453,15	1246782,80	Картометрический метод	0,30	-
56	450453,02	1246782,98	450453,02	1246782,98	Картометрический метод	0,30	-
57	450452,85	1246783,15	450452,85	1246783,15	Картометрический метод	0,30	-
58	450452,66	1246783,28	450452,66	1246783,28	Картометрический метод	0,30	-
59	450452,45	1246783,38	450452,45	1246783,38	Картометрический метод	0,30	-
60	450452,23	1246783,44	450452,23	1246783,44	Картометрический метод	0,30	-
61	450452,00	1246783,46	450452,00	1246783,46	Картометрический метод	0,30	-
62	450451,77	1246783,44	450451,77	1246783,44	Картометрический метод	0,30	-
63	450451,55	1246783,38	450451,55	1246783,38	Картометрический метод	0,30	-
64	450451,34	1246783,28	450451,34	1246783,28	Картометрический метод	0,30	-
65	450451,15	1246783,15	450451,15	1246783,15	Картометрический метод	0,30	-
66	450450,98	1246782,98	450450,98	1246782,98	Картометрический метод	0,30	-
67	450450,85	1246782,80	450450,85	1246782,80	Картометрический метод	0,30	-
68	450450,75	1246782,58	450450,75	1246782,58	Картометрический метод	0,30	-
69	450450,69	1246782,36	450450,69	1246782,36	Картометрический метод	0,30	-
70	450450,67	1246782,13	450450,67	1246782,13	Картометрический метод	0,30	-
71	450450,69	1246781,90	450450,69	1246781,90	Картометрический метод	0,30	-
72	450450,75	1246781,68	450450,75	1246781,68	Картометрический метод	0,30	-
73	450450,85	1246781,46	450450,85	1246781,46	Картометрический метод	0,30	-
74	450450,98	1246781,28	450450,98	1246781,28	Картометрический метод	0,30	-
75	450451,15	1246781,11	450451,15	1246781,11	Картометрический метод	0,30	-
76	450451,34	1246780,98	450451,34	1246780,98	Картометрический метод	0,30	-
77	450451,55	1246780,88	450451,55	1246780,88	Картометрический метод	0,30	-

Сведения о местоположении измененных (уточненных) границ объекта

78	450451,77	1246780,82	450451,77	1246780,82	Картометрический метод	0,30	-
79	450452,00	1246780,80	450452,00	1246780,80	Картометрический метод	0,30	-
80	450452,23	1246780,82	450452,23	1246780,82	Картометрический метод	0,30	-
81	450452,45	1246780,88	450452,45	1246780,88	Картометрический метод	0,30	-
82	450452,66	1246780,98	450452,66	1246780,98	Картометрический метод	0,30	-
83	450452,85	1246781,11	450452,85	1246781,11	Картометрический метод	0,30	-
84	450453,02	1246781,28	450453,02	1246781,28	Картометрический метод	0,30	-
49	450453,15	1246781,46	450453,15	1246781,46	Картометрический метод	0,30	-
85	450496,47	1246921,03	450496,47	1246921,03	Картометрический метод	0,30	-
86	450496,57	1246921,25	450496,57	1246921,25	Картометрический метод	0,30	-
87	450496,63	1246921,47	450496,63	1246921,47	Картометрический метод	0,30	-
88	450496,65	1246921,70	450496,65	1246921,70	Картометрический метод	0,30	-
89	450496,63	1246921,93	450496,63	1246921,93	Картометрический метод	0,30	-
90	450496,57	1246922,15	450496,57	1246922,15	Картометрический метод	0,30	-
91	450496,47	1246922,36	450496,47	1246922,36	Картометрический метод	0,30	-
92	450496,34	1246922,55	450496,34	1246922,55	Картометрический метод	0,30	-
93	450496,17	1246922,72	450496,17	1246922,72	Картометрический метод	0,30	-
94	450495,98	1246922,85	450495,98	1246922,85	Картометрический метод	0,30	-
95	450495,77	1246922,95	450495,77	1246922,95	Картометрический метод	0,30	-
96	450495,55	1246923,01	450495,55	1246923,01	Картометрический метод	0,30	-
97	450495,32	1246923,03	450495,32	1246923,03	Картометрический метод	0,30	-
98	450495,09	1246923,01	450495,09	1246923,01	Картометрический метод	0,30	-
99	450494,87	1246922,95	450494,87	1246922,95	Картометрический метод	0,30	-
100	450494,66	1246922,85	450494,66	1246922,85	Картометрический метод	0,30	-
101	450494,47	1246922,72	450494,47	1246922,72	Картометрический метод	0,30	-
102	450494,30	1246922,55	450494,30	1246922,55	Картометрический метод	0,30	-
103	450494,17	1246922,36	450494,17	1246922,36	Картометрический метод	0,30	-
104	450494,07	1246922,15	450494,07	1246922,15	Картометрический метод	0,30	-
105	450494,01	1246921,93	450494,01	1246921,93	Картометрический метод	0,30	-

Сведения о местоположении измененных (уточненных) границ объекта

106	450493,99	1246921,70	450493,99	1246921,70	Картометрический метод	0,30	-
107	450494,01	1246921,47	450494,01	1246921,47	Картометрический метод	0,30	-
108	450494,07	1246921,25	450494,07	1246921,25	Картометрический метод	0,30	-
109	450494,17	1246921,03	450494,17	1246921,03	Картометрический метод	0,30	-
110	450494,30	1246920,85	450494,30	1246920,85	Картометрический метод	0,30	-
111	450494,47	1246920,68	450494,47	1246920,68	Картометрический метод	0,30	-
112	450494,66	1246920,55	450494,66	1246920,55	Картометрический метод	0,30	-
113	450494,87	1246920,45	450494,87	1246920,45	Картометрический метод	0,30	-
114	450495,09	1246920,39	450495,09	1246920,39	Картометрический метод	0,30	-
115	450495,32	1246920,37	450495,32	1246920,37	Картометрический метод	0,30	-
116	450495,55	1246920,39	450495,55	1246920,39	Картометрический метод	0,30	-
117	450495,77	1246920,45	450495,77	1246920,45	Картометрический метод	0,30	-
118	450495,98	1246920,55	450495,98	1246920,55	Картометрический метод	0,30	-
119	450496,17	1246920,68	450496,17	1246920,68	Картометрический метод	0,30	-
120	450496,34	1246920,85	450496,34	1246920,85	Картометрический метод	0,30	-
85	450496,47	1246921,03	450496,47	1246921,03	Картометрический метод	0,30	-
121	450503,04	1247052,76	450503,04	1247052,76	Картометрический метод	0,30	-
122	450503,13	1247055,11	450503,13	1247055,11	Картометрический метод	0,30	-
123	450500,78	1247055,20	450500,78	1247055,20	Картометрический метод	0,30	-
124	450500,69	1247052,85	450500,69	1247052,85	Картометрический метод	0,30	-
121	450503,04	1247052,76	450503,04	1247052,76	Картометрический метод	0,30	-
125	450509,48	1247199,15	450509,48	1247199,15	Картометрический метод	0,30	-
126	450509,57	1247201,50	450509,57	1247201,50	Картометрический метод	0,30	-
127	450507,22	1247201,58	450507,22	1247201,58	Картометрический метод	0,30	-
128	450507,14	1247199,24	450507,14	1247199,24	Картометрический метод	0,30	-
125	450509,48	1247199,15	450509,48	1247199,15	Картометрический метод	0,30	-
129	445823,93	1249282,48	445823,93	1249282,48	Картометрический метод	2,50	-
130	445908,48	1249355,35	445908,48	1249355,35	Картометрический метод	2,50	-

Сведения о местоположении измененных (уточненных) границ объекта

131	446026,92	1249521,73	446026,92	1249521,73	Картометрический метод	1,00	-
132	446016,31	1249543,76	446016,31	1249543,76	Картометрический метод	2,50	-
133	446093,58	1249609,96	446093,58	1249609,96	Картометрический метод	1,00	-
134	446079,60	1249635,33	446079,60	1249635,33	Картометрический метод	2,50	-
135	446009,07	1249763,31	446009,07	1249763,31	Картометрический метод	2,50	-
136	445935,66	1249741,70	445935,66	1249741,70	Картометрический метод	1,00	-
137	445897,62	1249729,87	445897,62	1249729,87	Картометрический метод	1,00	-
138	445877,05	1249728,14	445877,05	1249728,14	Картометрический метод	0,10	-
139	445864,67	1249724,62	445864,67	1249724,62	Картометрический метод	0,10	-
140	445861,49	1249720,36	445861,49	1249720,36	Картометрический метод	1,00	-
141	445774,10	1249682,15	445774,10	1249682,15	Картометрический метод	0,10	-
142	445942,89	1249466,42	445942,89	1249466,42	Картометрический метод	0,10	-
143	445846,87	1249379,60	445846,87	1249379,60	Картометрический метод	0,10	-
144	445841,58	1249379,48	445841,58	1249379,48	Картометрический метод	0,10	-
145	445835,62	1249383,21	445835,62	1249383,21	Картометрический метод	0,10	-
146	445801,78	1249415,22	445801,78	1249415,22	Картометрический метод	0,10	-
147	445770,91	1249442,36	445770,91	1249442,36	Картометрический метод	0,10	-
148	445763,45	1249452,65	445763,45	1249452,65	Картометрический метод	0,10	-
149	445760,75	1249449,00	445760,75	1249449,00	Картометрический метод	0,10	-
150	445756,95	1249452,77	445756,95	1249452,77	Картометрический метод	1,00	-
151	445739,89	1249469,22	445739,89	1249469,22	Картометрический метод	0,10	-
152	445728,90	1249482,51	445728,90	1249482,51	Картометрический метод	0,10	-
153	445702,50	1249503,62	445702,50	1249503,62	Картометрический метод	0,10	-
154	445684,77	1249521,16	445684,77	1249521,16	Картометрический метод	0,10	-
155	445668,00	1249540,51	445668,00	1249540,51	Картометрический метод	0,10	-
156	445649,67	1249566,63	445649,67	1249566,63	Картометрический метод	0,10	-
157	445637,18	1249588,20	445637,18	1249588,20	Картометрический метод	0,10	-
158	445623,15	1249620,01	445623,15	1249620,01	Картометрический метод	0,10	-
159	445616,76	1249633,79	445616,76	1249633,79	Картометрический метод	0,10	-
160	445601,03	1249666,75	445601,03	1249666,75	Картометрический метод	0,10	-

Сведения о местоположении измененных (уточненных) границ объекта

161	445589,67	1249685,06	445589,67	1249685,06	Картометрический метод	1,00	-
162	445400,48	1249559,02	445400,48	1249559,02	Картометрический метод	1,00	-
163	445364,75	1249535,27	445364,75	1249535,27	Картометрический метод	1,00	-
164	445333,90	1249513,72	445333,90	1249513,72	Картометрический метод	1,00	-
165	445302,63	1249491,75	445302,63	1249491,75	Картометрический метод	1,00	-
166	445270,93	1249471,46	445270,93	1249471,46	Картометрический метод	1,00	-
167	445210,93	1249434,06	445210,93	1249434,06	Картометрический метод	1,00	-
168	445164,44	1249405,75	445164,44	1249405,75	Картометрический метод	1,00	-
169	445125,14	1249384,20	445125,14	1249384,20	Картометрический метод	1,00	-
170	445147,12	1249341,52	445147,12	1249341,52	Картометрический метод	1,00	-
171	445177,97	1249266,30	445177,97	1249266,30	Картометрический метод	1,00	-
172	445191,27	1249220,94	445191,27	1249220,94	Картометрический метод	2,50	-
173	445200,18	1249146,60	445200,18	1249146,60	Картометрический метод	2,50	-
174	445214,07	1249099,74	445214,07	1249099,74	Картометрический метод	2,50	-
175	445215,62	1249097,40	445215,62	1249097,40	Картометрический метод	2,50	-
176	445201,65	1249066,94	445201,65	1249066,94	Картометрический метод	1,00	-
177	445197,67	1249058,12	445197,67	1249058,12	Картометрический метод	1,00	-
178	445199,18	1249037,57	445199,18	1249037,57	Картометрический метод	1,00	-
179	445225,10	1249013,58	445225,10	1249013,58	Картометрический метод	1,00	-
180	445232,84	1249006,04	445232,84	1249006,04	Картометрический метод	1,00	-
181	445247,84	1248982,86	445247,84	1248982,86	Картометрический метод	1,00	-
182	445268,90	1248962,33	445268,90	1248962,33	Картометрический метод	1,00	-
183	445296,30	1248956,93	445296,30	1248956,93	Картометрический метод	1,00	-
184	445310,21	1248949,50	445310,21	1248949,50	Картометрический метод	1,00	-
185	445324,73	1248937,85	445324,73	1248937,85	Картометрический метод	1,00	-
186	445333,91	1248937,85	445333,91	1248937,85	Картометрический метод	1,00	-
187	445358,61	1248956,36	445358,61	1248956,36	Картометрический метод	1,00	-
188	445406,71	1248999,62	445406,71	1248999,62	Картометрический метод	1,00	-
189	445428,33	1249036,48	445428,33	1249036,48	Картометрический метод	1,00	-
190	445573,19	1249321,99	445573,19	1249321,99	Картометрический метод	1,00	-

Сведения о местоположении измененных (уточненных) границ объекта

191	445607,07	1249352,35	445607,07	1249352,35	Картометрический метод	1,00	-
192	445619,13	1249340,26	445619,13	1249340,26	Картометрический метод	1,00	-
193	445619,33	1249340,07	445619,33	1249340,07	Картометрический метод	1,00	-
194	445677,92	1249263,13	445677,92	1249263,13	Картометрический метод	1,00	-
195	445719,44	1249209,97	445719,44	1249209,97	Картометрический метод	1,00	-
196	445734,93	1249219,35	445734,93	1249219,35	Картометрический метод	2,50	-
129	445823,93	1249282,48	445823,93	1249282,48	Картометрический метод	2,50	-
197	445411,29	1249544,03	445411,29	1249544,03	Картометрический метод	0,10	-
198	445414,91	1249546,96	445414,91	1249546,96	Картометрический метод	0,10	-
199	445411,05	1249551,95	445411,05	1249551,95	Картометрический метод	0,10	-
200	445407,42	1249549,14	445407,42	1249549,14	Картометрический метод	0,10	-
197	445411,29	1249544,03	445411,29	1249544,03	Картометрический метод	0,10	-
201	445406,75	1249555,95	445406,75	1249555,95	Картометрический метод	0,10	-
202	445405,06	1249557,80	445405,06	1249557,80	Картометрический метод	0,10	-
203	445403,13	1249556,14	445403,13	1249556,14	Картометрический метод	0,10	-
204	445404,81	1249554,23	445404,81	1249554,23	Картометрический метод	0,10	-
201	445406,75	1249555,95	445406,75	1249555,95	Картометрический метод	0,10	-
205	-	-	447020,42	1250235,41	Картометрический метод	0,10	-
206	-	-	446968,07	1250412,62	Картометрический метод	0,10	-
207	-	-	446753,40	1250416,31	Картометрический метод	0,10	-
208	-	-	446713,62	1250395,07	Картометрический метод	0,10	-
209	-	-	446705,34	1250375,26	Картометрический метод	1,00	-
210	-	-	446705,65	1250371,12	Картометрический метод	1,00	-
211	-	-	446705,40	1250370,56	Картометрический метод	1,00	-
212	-	-	446699,23	1250356,41	Картометрический метод	1,00	-
213	-	-	446700,36	1250345,84	Картометрический метод	1,00	-
214	-	-	446707,42	1250317,28	Картометрический метод	1,00	-
215	-	-	446711,59	1250282,01	Картометрический метод	1,00	-

ТЕКСТОВОЕ ОПИСАНИЕ
местоположения границ населенных пунктов,
территориальных зон

Прохождение границы		Описание прохождения границы
от точки	до точки	
1	2	3
-	-	-

ОПИСАНИЕ МЕСТОПОЛОЖЕНИЯ ГРАНИЦ

Территориальная зона

Зона садоводческих или огороднических некоммерческих товариществ (СхЗ)

(наименование объекта местоположение границ, которого описано (далее - объект)

Раздел 1

Сведения об объекте		
№ п/п	Характеристики объекта	Описание характеристик
1	2	3
1	Местоположение объекта	<i>Российская Федерация, Тамбовская область, р-н Тамбовский, Сельсовет Татановский</i>
2	Площадь объекта \pm величина погрешности определения площади ($P \pm \text{Дельта } P$)	<i>3345379кв.м. \pm 1314кв.м.</i>
3	Иные характеристики объекта	-

Раздел 2

Сведения о местоположении границ объекта

1. Система координат *МСК-68*

2. Сведения о характерных точках границ объекта

Обозначение характерных точек границ	Координаты, м		Метод определения координат характерной точки	Средняя квадратическая погрешность положения характерной точки (Мт), м	Описание обозначения точки на местности (при наличии)
	X	Y			
1	2	3	4	5	6
1	448303,72	1252054,68	Картометрический метод	1,00	-
2	448298,75	1252069,23	Картометрический метод	1,00	-
3	448261,26	1252105,99	Картометрический метод	1,00	-
4	448245,17	1252129,57	Картометрический метод	1,00	-
5	448234,87	1252155,19	Картометрический метод	1,00	-
6	448222,54	1252175,66	Картометрический метод	1,00	-
7	448209,11	1252192,21	Картометрический метод	1,00	-
8	448188,32	1252206,47	Картометрический метод	1,00	-
9	448167,93	1252230,81	Картометрический метод	1,00	-
10	448156,74	1252263,03	Картометрический метод	1,00	-
11	448151,55	1252288,75	Картометрический метод	1,00	-
12	448146,80	1252319,37	Картометрический метод	1,00	-
13	448145,59	1252348,78	Картометрический метод	1,00	-
14	448151,42	1252380,42	Картометрический метод	1,00	-
15	448161,21	1252407,23	Картометрический метод	1,00	-
16	448175,07	1252434,90	Картометрический метод	1,00	-
17	448195,07	1252457,86	Картометрический метод	1,00	-
18	448223,45	1252475,31	Картометрический метод	1,00	-
19	448249,87	1252485,87	Картометрический метод	1,00	-
20	448278,75	1252494,67	Картометрический метод	1,00	-
21	448308,12	1252498,98	Картометрический метод	1,00	-
22	448338,02	1252498,49	Картометрический метод	1,00	-
23	448370,99	1252493,91	Картометрический метод	1,00	-
24	448398,33	1252484,86	Картометрический метод	1,00	-
25	448473,24	1252454,29	Картометрический метод	1,00	-
26	448512,39	1252436,03	Картометрический метод	1,00	-
27	448516,78	1252481,12	Картометрический метод	0,10	-
28	448522,66	1252541,16	Картометрический метод	0,10	-
29	448528,53	1252629,91	Картометрический метод	0,10	-
30	448533,54	1252670,58	Картометрический метод	0,10	-
31	448499,59	1252650,35	Картометрический метод	0,10	-
32	448407,76	1252598,80	Картометрический метод	0,10	-
33	448304,61	1252541,38	Картометрический метод	0,10	-
34	448223,00	1252497,44	Картометрический метод	0,10	-
35	448117,67	1252438,49	Картометрический метод	0,10	-
36	448024,32	1252387,16	Картометрический метод	0,10	-
37	447921,82	1252330,38	Картометрический метод	0,10	-
38	447864,80	1252309,50	Картометрический метод	0,10	-
39	447758,17	1252272,30	Картометрический метод	0,10	-
40	447648,49	1252234,67	Картометрический метод	0,10	-
41	447566,89	1252206,18	Картометрический метод	0,10	-
42	447494,42	1252220,97	Картометрический метод	0,10	-
43	447386,05	1252245,98	Картометрический метод	0,10	-
44	447332,24	1252262,14	Картометрический метод	0,10	-
45	447212,99	1252296,78	Картометрический метод	0,10	-
46	447144,22	1252316,79	Картометрический метод	0,10	-

Сведения о местоположении границ объекта

47	447049,99	1252342,67	Картометрический метод	0,10	-
48	446966,70	1252326,79	Картометрический метод	0,10	-
49	446830,37	1252302,43	Картометрический метод	0,10	-
50	446665,85	1252272,74	Картометрический метод	0,10	-
51	446512,29	1252246,13	Картометрический метод	0,10	-
52	446430,03	1252230,04	Картометрический метод	0,10	-
53	446320,82	1252260,72	Картометрический метод	0,10	-
54	445979,68	1252356,09	Картометрический метод	0,10	-
55	446020,81	1252530,11	Картометрический метод	0,10	-
56	445909,82	1252568,61	Картометрический метод	0,10	-
57	445801,01	1252606,46	Картометрический метод	0,10	-
58	445771,85	1252599,28	Картометрический метод	0,10	-
59	445723,44	1252588,48	Картометрический метод	0,10	-
60	445658,35	1252573,97	Картометрический метод	0,10	-
61	445582,81	1252557,21	Картометрический метод	0,10	-
62	445383,15	1252588,24	Картометрический метод	0,10	-
63	445332,27	1252629,88	Картометрический метод	0,10	-
64	445182,16	1252682,89	Картометрический метод	0,10	-
65	444953,31	1252832,79	Картометрический метод	0,10	-
66	444707,34	1252735,91	Картометрический метод	0,10	-
67	444699,96	1252733,98	Картометрический метод	0,10	-
68	444694,40	1252748,10	Картометрический метод	0,10	-
69	444674,98	1252737,84	Картометрический метод	0,10	-
70	444662,52	1252730,30	Картометрический метод	0,10	-
71	444648,72	1252722,62	Картометрический метод	0,10	-
72	444621,10	1252712,82	Картометрический метод	0,10	-
73	444606,30	1252705,70	Картометрический метод	0,10	-
74	444592,81	1252699,20	Картометрический метод	0,10	-
75	444578,86	1252692,49	Картометрический метод	0,10	-
76	444564,07	1252684,46	Картометрический метод	0,10	-
77	444439,88	1252628,99	Картометрический метод	0,10	-
78	444441,82	1252617,16	Картометрический метод	0,10	-
79	444426,25	1252607,40	Картометрический метод	0,10	-
80	444409,57	1252596,87	Картометрический метод	7,50	-
81	444379,75	1252581,96	Картометрический метод	1,00	-
82	444379,92	1252563,94	Картометрический метод	7,50	-
83	444369,75	1252558,12	Картометрический метод	7,50	-
84	444364,87	1252555,85	Картометрический метод	0,30	-
85	444353,34	1252556,81	Картометрический метод	0,30	-
86	444347,00	1252560,28	Картометрический метод	0,30	-
87	444330,20	1252570,30	Картометрический метод	0,30	-
88	444322,60	1252580,41	Картометрический метод	1,00	-
89	444303,32	1252584,54	Картометрический метод	1,00	-
90	444283,78	1252579,39	Картометрический метод	1,00	-
91	444263,53	1252604,10	Картометрический метод	1,00	-
92	444255,32	1252605,06	Картометрический метод	1,00	-
93	444238,37	1252630,47	Картометрический метод	1,00	-
94	444219,32	1252658,74	Картометрический метод	1,00	-
95	444204,02	1252681,50	Картометрический метод	1,00	-
96	444192,70	1252699,31	Картометрический метод	1,00	-
97	444180,71	1252718,15	Картометрический метод	1,00	-
98	444170,91	1252733,14	Картометрический метод	1,00	-
99	444161,71	1252747,24	Картометрический метод	1,00	-
100	444151,77	1252762,66	Картометрический метод	1,00	-
101	444142,25	1252777,44	Картометрический метод	1,00	-
102	444133,74	1252790,81	Картометрический метод	1,00	-
103	444125,31	1252804,06	Картометрический метод	1,00	-
104	444116,47	1252817,95	Картометрический метод	1,00	-
105	444108,30	1252830,80	Картометрический метод	1,00	-
106	444097,55	1252848,56	Картометрический метод	1,00	-
107	444087,69	1252864,85	Картометрический метод	1,00	-

Сведения о местоположении границ объекта

108	444035,74	1252857,68	Картометрический метод	1,00	-
109	443988,88	1252834,76	Картометрический метод	1,00	-
110	443958,09	1252816,58	Картометрический метод	1,00	-
111	443935,82	1252841,59	Картометрический метод	1,00	-
112	443901,92	1252811,17	Картометрический метод	1,00	-
113	443885,04	1252802,77	Картометрический метод	0,20	-
114	443879,19	1252800,81	Картометрический метод	0,20	-
115	443849,62	1252799,29	Картометрический метод	0,20	-
116	443843,66	1252796,73	Картометрический метод	0,20	-
117	443813,90	1252789,15	Картометрический метод	0,20	-
118	443797,19	1252775,67	Картометрический метод	1,00	-
119	443742,38	1252827,82	Картометрический метод	1,00	-
120	443700,77	1252781,22	Картометрический метод	1,00	-
121	443716,97	1252766,05	Картометрический метод	1,00	-
122	443700,04	1252746,16	Картометрический метод	1,00	-
123	443684,79	1252727,78	Картометрический метод	1,00	-
124	443693,42	1252720,26	Картометрический метод	1,00	-
125	443680,36	1252701,90	Картометрический метод	0,20	-
126	443678,26	1252699,19	Картометрический метод	1,00	-
127	443682,42	1252696,28	Картометрический метод	1,00	-
128	443663,53	1252670,49	Картометрический метод	1,00	-
129	443698,63	1252646,93	Картометрический метод	1,00	-
130	443695,87	1252643,25	Картометрический метод	1,00	-
131	443717,85	1252628,15	Картометрический метод	1,00	-
132	443758,19	1252600,74	Картометрический метод	1,00	-
133	443760,34	1252604,00	Картометрический метод	1,00	-
134	443778,52	1252591,44	Картометрический метод	1,00	-
135	443784,47	1252588,15	Картометрический метод	1,00	-
136	443806,39	1252574,94	Картометрический метод	1,00	-
137	443856,55	1252548,41	Картометрический метод	1,00	-
138	443881,93	1252510,76	Картометрический метод	1,00	-
139	443923,86	1252448,08	Картометрический метод	1,00	-
140	443939,36	1252442,97	Картометрический метод	0,10	-
141	443948,03	1252430,28	Картометрический метод	0,10	-
142	443954,31	1252414,57	Картометрический метод	0,10	-
143	443958,54	1252398,44	Картометрический метод	1,00	-
144	443977,27	1252380,87	Картометрический метод	1,00	-
145	443999,20	1252372,11	Картометрический метод	1,00	-
146	444024,73	1252397,58	Картометрический метод	1,00	-
147	444057,70	1252414,95	Картометрический метод	0,10	-
148	444081,92	1252415,79	Картометрический метод	0,10	-
149	444122,67	1252412,69	Картометрический метод	1,00	-
150	444163,13	1252383,05	Картометрический метод	0,10	-
151	444169,17	1252373,07	Картометрический метод	0,10	-
152	444177,51	1252363,88	Картометрический метод	0,10	-
153	444162,11	1252348,65	Картометрический метод	1,00	-
154	444137,75	1252356,55	Картометрический метод	1,00	-
155	444116,01	1252358,57	Картометрический метод	1,00	-
156	444057,94	1252360,13	Картометрический метод	1,00	-
157	444021,69	1252349,40	Картометрический метод	1,00	-
158	444002,05	1252340,13	Картометрический метод	1,00	-
159	443988,50	1252306,40	Картометрический метод	1,00	-
160	443966,52	1252281,84	Картометрический метод	1,00	-
161	443971,42	1252276,26	Картометрический метод	0,20	-
162	443963,47	1252267,40	Картометрический метод	0,20	-
163	443962,23	1252268,90	Картометрический метод	0,20	-
164	443955,38	1252260,72	Картометрический метод	0,10	-
165	443928,39	1252237,72	Картометрический метод	1,00	-
166	443894,19	1252216,01	Картометрический метод	1,00	-
167	443872,09	1252201,98	Картометрический метод	1,00	-
168	443848,64	1252190,30	Картометрический метод	1,00	-

Сведения о местоположении границ объекта

169	443827,69	1252188,94	Картометрический метод	1,00	-
170	443815,83	1252205,52	Картометрический метод	1,00	-
171	443815,65	1252222,36	Картометрический метод	0,10	-
172	443816,55	1252223,04	Картометрический метод	1,00	-
173	443820,63	1252227,64	Картометрический метод	1,00	-
174	443821,64	1252228,30	Картометрический метод	1,00	-
175	443834,20	1252236,47	Картометрический метод	1,00	-
176	443848,78	1252246,27	Картометрический метод	1,00	-
177	443846,03	1252251,16	Картометрический метод	1,00	-
178	443844,72	1252256,06	Картометрический метод	1,00	-
179	443859,34	1252267,20	Картометрический метод	0,10	-
180	443876,74	1252279,83	Картометрический метод	0,10	-
181	443863,98	1252298,30	Картометрический метод	0,10	-
182	443863,08	1252312,18	Картометрический метод	0,10	-
183	443876,26	1252313,43	Картометрический метод	1,00	-
184	443877,45	1252337,24	Картометрический метод	1,00	-
185	443873,56	1252346,40	Картометрический метод	1,00	-
186	443873,16	1252349,80	Картометрический метод	1,00	-
187	443867,58	1252349,52	Картометрический метод	1,00	-
188	443839,81	1252349,82	Картометрический метод	1,00	-
189	443840,40	1252346,55	Картометрический метод	1,00	-
190	443840,78	1252343,62	Картометрический метод	0,10	-
191	443821,34	1252343,42	Картометрический метод	0,10	-
192	443813,29	1252343,99	Картометрический метод	0,10	-
193	443806,88	1252359,19	Картометрический метод	1,00	-
194	443804,01	1252358,22	Картометрический метод	1,00	-
195	443800,42	1252367,59	Картометрический метод	1,00	-
196	443801,44	1252367,98	Картометрический метод	1,00	-
197	443800,61	1252370,19	Картометрический метод	1,00	-
198	443801,27	1252370,43	Картометрический метод	1,00	-
199	443798,78	1252377,07	Картометрический метод	1,00	-
200	443797,01	1252376,49	Картометрический метод	1,00	-
201	443791,39	1252391,40	Картометрический метод	0,20	-
202	443781,44	1252413,70	Картометрический метод	0,20	-
203	443754,91	1252406,31	Картометрический метод	0,10	-
204	443751,46	1252405,18	Картометрический метод	0,10	-
205	443756,73	1252379,22	Картометрический метод	0,10	-
206	443768,49	1252347,03	Картометрический метод	0,10	-
207	443774,35	1252329,64	Картометрический метод	0,10	-
208	443752,85	1252318,63	Картометрический метод	0,10	-
209	443738,62	1252313,66	Картометрический метод	0,10	-
210	443735,30	1252318,09	Картометрический метод	1,00	-
211	443706,09	1252337,40	Картометрический метод	1,00	-
212	443665,55	1252361,66	Картометрический метод	1,00	-
213	443628,33	1252379,76	Картометрический метод	1,00	-
214	443614,56	1252385,97	Картометрический метод	1,00	-
215	443601,67	1252392,36	Картометрический метод	1,00	-
216	443589,73	1252394,90	Картометрический метод	1,00	-
217	443575,64	1252398,55	Картометрический метод	1,00	-
218	443565,81	1252401,09	Картометрический метод	1,00	-
219	443556,25	1252404,76	Картометрический метод	1,00	-
220	443545,21	1252408,05	Картометрический метод	1,00	-
221	443537,94	1252412,56	Картометрический метод	1,00	-
222	443514,20	1252423,00	Картометрический метод	1,00	-
223	443500,60	1252423,20	Картометрический метод	0,10	-
224	443430,74	1252441,69	Картометрический метод	0,10	-
225	443388,34	1252307,19	Картометрический метод	0,10	-
226	443385,59	1252271,39	Картометрический метод	0,10	-
227	443400,98	1252270,21	Картометрический метод	0,10	-
228	443441,49	1252256,97	Картометрический метод	0,20	-
229	443445,40	1252238,20	Картометрический метод	0,20	-

Сведения о местоположении границ объекта

230	443447,57	1252206,16	Картометрический метод	0,20	-
231	443464,23	1252170,27	Картометрический метод	1,00	-
232	443481,25	1252155,92	Картометрический метод	1,00	-
233	443490,29	1252148,30	Картометрический метод	1,00	-
234	443573,21	1252062,30	Картометрический метод	1,00	-
235	443580,88	1252054,35	Картометрический метод	0,20	-
236	443608,32	1252041,23	Картометрический метод	1,00	-
237	443698,08	1251975,90	Картометрический метод	1,00	-
238	443725,97	1251964,06	Картометрический метод	1,00	-
239	443742,38	1251963,24	Картометрический метод	1,00	-
240	443767,81	1251974,21	Картометрический метод	1,00	-
241	443777,48	1251993,02	Картометрический метод	1,00	-
242	443781,23	1252013,30	Картометрический метод	1,00	-
243	443858,32	1252063,34	Картометрический метод	0,30	-
244	443877,61	1252073,15	Картометрический метод	0,30	-
245	443895,92	1252081,30	Картометрический метод	0,30	-
246	443892,70	1252086,42	Картометрический метод	0,30	-
247	443913,14	1252097,84	Картометрический метод	7,50	-
248	443956,70	1252095,06	Картометрический метод	1,00	-
249	443985,86	1252057,03	Картометрический метод	1,00	-
250	444006,49	1252001,41	Картометрический метод	0,20	-
251	444011,55	1251985,12	Картометрический метод	0,20	-
252	444014,25	1251975,43	Картометрический метод	0,20	-
253	444019,67	1251958,75	Картометрический метод	0,20	-
254	444021,29	1251942,98	Картометрический метод	0,20	-
255	444017,13	1251942,72	Картометрический метод	1,00	-
256	444023,47	1251919,90	Картометрический метод	1,00	-
257	444030,02	1251899,83	Картометрический метод	1,00	-
258	444032,27	1251899,85	Картометрический метод	0,10	-
259	444044,42	1251881,06	Картометрический метод	0,10	-
260	444042,38	1251875,51	Картометрический метод	0,10	-
261	444029,92	1251867,06	Картометрический метод	0,10	-
262	444009,58	1251848,57	Картометрический метод	1,00	-
263	443969,98	1251811,73	Картометрический метод	1,00	-
264	443919,69	1251758,63	Картометрический метод	1,00	-
265	443882,13	1251715,91	Картометрический метод	1,00	-
266	443890,88	1251706,34	Картометрический метод	0,10	-
267	443886,44	1251700,52	Картометрический метод	0,10	-
268	443891,45	1251691,65	Картометрический метод	0,10	-
269	443890,68	1251691,05	Картометрический метод	0,10	-
270	443887,33	1251687,46	Картометрический метод	0,10	-
271	443884,73	1251689,62	Картометрический метод	0,10	-
272	443873,20	1251677,06	Картометрический метод	0,10	-
273	443862,47	1251656,42	Картометрический метод	1,00	-
274	443845,56	1251641,00	Картометрический метод	1,00	-
275	443814,08	1251624,10	Картометрический метод	1,00	-
276	443789,57	1251614,59	Картометрический метод	1,00	-
277	443768,64	1251631,95	Картометрический метод	1,00	-
278	443755,86	1251650,85	Картометрический метод	1,00	-
279	443713,30	1251705,02	Картометрический метод	1,00	-
280	443663,85	1251740,52	Картометрический метод	1,00	-
281	443602,58	1251759,96	Картометрический метод	1,00	-
282	443483,83	1251804,12	Картометрический метод	1,00	-
283	443479,58	1251798,86	Картометрический метод	1,00	-
284	443479,57	1251796,93	Картометрический метод	1,00	-
285	443474,97	1251790,95	Картометрический метод	1,00	-
286	443471,46	1251787,49	Картометрический метод	1,00	-
287	443468,56	1251784,05	Картометрический метод	1,00	-
288	443463,75	1251778,49	Картометрический метод	1,00	-
289	443456,06	1251769,63	Картометрический метод	1,00	-
290	443455,33	1251769,39	Картометрический метод	1,00	-

Сведения о местоположении границ объекта

291	443453,20	1251770,77	Картометрический метод	1,00	-
292	443440,59	1251757,91	Картометрический метод	1,00	-
293	443432,37	1251749,79	Картометрический метод	1,00	-
294	443427,65	1251745,26	Картометрический метод	1,00	-
295	443445,74	1251727,24	Картометрический метод	1,00	-
296	443438,29	1251719,67	Картометрический метод	1,00	-
297	443424,09	1251705,07	Картометрический метод	0,10	-
298	443441,33	1251690,86	Картометрический метод	0,10	-
299	443442,41	1251691,94	Картометрический метод	1,00	-
300	443453,91	1251702,84	Картометрический метод	1,00	-
301	443455,00	1251703,87	Картометрический метод	1,00	-
302	443461,33	1251710,01	Картометрический метод	1,00	-
303	443469,41	1251717,90	Картометрический метод	1,00	-
304	443478,73	1251709,07	Картометрический метод	1,00	-
305	443488,72	1251699,47	Картометрический метод	1,00	-
306	443477,59	1251687,38	Картометрический метод	1,00	-
307	443463,40	1251672,55	Картометрический метод	1,00	-
308	443449,91	1251657,40	Картометрический метод	1,00	-
309	443444,69	1251651,25	Картометрический метод	1,00	-
310	443433,49	1251630,88	Картометрический метод	1,00	-
311	443450,34	1251623,47	Картометрический метод	1,00	-
312	443467,37	1251643,81	Картометрический метод	1,00	-
313	443480,60	1251654,51	Картометрический метод	1,00	-
314	443497,93	1251670,02	Картометрический метод	1,00	-
315	443505,25	1251662,70	Картометрический метод	1,00	-
316	443514,05	1251653,00	Картометрический метод	1,00	-
317	443531,73	1251669,22	Картометрический метод	0,10	-
318	443543,98	1251651,49	Картометрический метод	0,10	-
319	443545,49	1251653,02	Картометрический метод	0,10	-
320	443546,99	1251654,54	Картометрический метод	0,10	-
321	443550,81	1251650,91	Картометрический метод	0,10	-
322	443558,75	1251642,80	Картометрический метод	0,10	-
323	443524,85	1251610,21	Картометрический метод	0,10	-
324	443519,87	1251604,93	Картометрический метод	0,10	-
325	443518,81	1251603,22	Картометрический метод	0,10	-
326	443517,41	1251601,61	Картометрический метод	0,10	-
327	443515,75	1251600,30	Картометрический метод	0,10	-
328	443513,64	1251596,98	Картометрический метод	1,00	-
329	443533,21	1251589,65	Картометрический метод	1,00	-
330	443534,19	1251591,85	Картометрический метод	1,00	-
331	443535,31	1251591,55	Картометрический метод	0,10	-
332	443545,25	1251606,47	Картометрический метод	0,10	-
333	443562,42	1251623,79	Картометрический метод	0,10	-
334	443581,44	1251644,49	Картометрический метод	0,10	-
335	443598,44	1251626,57	Картометрический метод	0,10	-
336	443616,28	1251641,02	Картометрический метод	0,10	-
337	443623,54	1251647,26	Картометрический метод	0,10	-
338	443642,46	1251630,20	Картометрический метод	0,10	-
339	443645,82	1251627,08	Картометрический метод	0,10	-
340	443640,43	1251622,65	Картометрический метод	0,10	-
341	443635,09	1251618,27	Картометрический метод	0,10	-
342	443635,88	1251617,29	Картометрический метод	0,10	-
343	443636,08	1251617,04	Картометрический метод	0,10	-
344	443645,52	1251605,36	Картометрический метод	0,10	-
345	443650,97	1251598,49	Картометрический метод	0,10	-
346	443655,33	1251593,17	Картометрический метод	1,00	-
347	443653,39	1251591,63	Картометрический метод	0,10	-
348	443629,66	1251572,80	Картометрический метод	0,10	-
349	443632,72	1251569,43	Картометрический метод	0,10	-
350	443641,30	1251559,55	Картометрический метод	0,10	-
351	443641,80	1251558,97	Картометрический метод	0,10	-

Сведения о местоположении границ объекта

352	443649,81	1251565,54	Картометрический метод	0,10	-
353	443655,46	1251570,17	Картометрический метод	0,10	-
354	443666,04	1251579,75	Картометрический метод	0,10	-
355	443667,00	1251580,62	Картометрический метод	0,10	-
356	443682,58	1251564,46	Картометрический метод	0,10	-
357	443685,39	1251561,61	Картометрический метод	0,10	-
358	443671,59	1251551,30	Картометрический метод	0,10	-
359	443686,39	1251533,18	Картометрический метод	0,10	-
360	443686,63	1251532,88	Картометрический метод	0,10	-
361	443697,56	1251542,12	Картометрический метод	1,00	-
362	443713,06	1251554,59	Картометрический метод	1,00	-
363	443714,00	1251553,64	Картометрический метод	0,10	-
364	443729,89	1251531,96	Картометрический метод	0,10	-
365	443715,58	1251520,39	Картометрический метод	0,10	-
366	443713,54	1251518,78	Картометрический метод	0,10	-
367	443701,87	1251508,84	Картометрический метод	0,10	-
368	443701,49	1251508,60	Картометрический метод	0,10	-
369	443719,61	1251484,48	Картометрический метод	0,10	-
370	443720,56	1251483,00	Картометрический метод	0,10	-
371	443741,02	1251499,56	Картометрический метод	0,10	-
372	443753,27	1251481,65	Картометрический метод	0,10	-
373	443750,47	1251479,54	Картометрический метод	0,10	-
374	443750,84	1251479,29	Картометрический метод	0,10	-
375	443756,19	1251470,84	Картометрический метод	0,10	-
376	443765,59	1251457,73	Картометрический метод	0,10	-
377	443735,42	1251425,56	Картометрический метод	1,00	-
378	443736,30	1251424,54	Картометрический метод	1,00	-
379	443733,43	1251422,06	Картометрический метод	0,10	-
380	443741,80	1251413,21	Картометрический метод	0,20	-
381	443750,66	1251403,83	Картометрический метод	0,20	-
382	443741,51	1251394,64	Картометрический метод	0,10	-
383	443741,86	1251394,25	Картометрический метод	0,10	-
384	443756,57	1251377,62	Картометрический метод	0,10	-
385	443763,17	1251370,16	Картометрический метод	0,10	-
386	443785,36	1251392,52	Картометрический метод	0,10	-
387	443789,94	1251386,39	Картометрический метод	0,10	-
388	443812,15	1251358,05	Картометрический метод	0,10	-
389	443813,60	1251356,22	Картометрический метод	0,10	-
390	443822,68	1251365,90	Картометрический метод	0,10	-
391	443827,13	1251358,59	Картометрический метод	0,10	-
392	443831,17	1251362,75	Картометрический метод	0,10	-
393	443835,75	1251358,38	Картометрический метод	0,10	-
394	443835,54	1251358,16	Картометрический метод	0,10	-
395	443837,84	1251355,98	Картометрический метод	0,10	-
396	443838,10	1251356,25	Картометрический метод	0,10	-
397	443856,58	1251338,96	Картометрический метод	0,10	-
398	443860,37	1251334,84	Картометрический метод	0,10	-
399	443878,09	1251316,11	Картометрический метод	0,10	-
400	443881,15	1251312,91	Картометрический метод	0,10	-
401	443881,73	1251312,19	Картометрический метод	0,10	-
402	443883,43	1251309,96	Картометрический метод	0,10	-
403	443883,51	1251306,49	Картометрический метод	0,10	-
404	443888,56	1251303,74	Картометрический метод	0,20	-
405	443897,80	1251308,86	Картометрический метод	0,20	-
406	443903,40	1251313,54	Картометрический метод	0,20	-
407	443904,04	1251315,58	Картометрический метод	0,20	-
408	443912,83	1251316,58	Картометрический метод	0,20	-
409	443917,17	1251313,05	Картометрический метод	0,20	-
410	443924,44	1251312,51	Картометрический метод	0,20	-
411	443930,06	1251314,49	Картометрический метод	0,20	-
412	443930,86	1251311,35	Картометрический метод	0,20	-

Сведения о местоположении границ объекта

413	443959,18	1251322,81	Картометрический метод	0,20	-
414	443993,26	1251335,32	Картометрический метод	0,20	-
415	443994,46	1251335,72	Картометрический метод	0,20	-
416	444033,82	1251348,87	Картометрический метод	0,20	-
417	444037,27	1251350,02	Картометрический метод	0,20	-
418	444041,79	1251341,04	Картометрический метод	0,20	-
419	444069,37	1251352,30	Картометрический метод	0,10	-
420	444078,18	1251355,90	Картометрический метод	0,10	-
421	444099,10	1251354,38	Картометрический метод	0,10	-
422	444118,89	1251352,94	Картометрический метод	0,10	-
423	444128,97	1251351,16	Картометрический метод	0,10	-
424	444148,60	1251347,69	Картометрический метод	0,10	-
425	444158,58	1251345,89	Картометрический метод	0,10	-
426	444185,24	1251341,08	Картометрический метод	0,10	-
427	444210,42	1251336,54	Картометрический метод	0,10	-
428	444214,47	1251335,81	Картометрический метод	0,10	-
429	444234,50	1251329,04	Картометрический метод	0,10	-
430	444234,44	1251334,14	Картометрический метод	2,50	-
431	444238,07	1251338,38	Картометрический метод	2,50	-
432	444312,32	1251313,58	Картометрический метод	2,50	-
433	444691,79	1251553,09	Картометрический метод	2,50	-
434	444616,54	1251685,97	Картометрический метод	2,50	-
435	444662,07	1251755,80	Картометрический метод	2,50	-
436	444664,75	1251760,35	Картометрический метод	2,50	-
437	444674,42	1251774,91	Картометрический метод	2,50	-
438	444677,68	1251780,35	Картометрический метод	2,50	-
439	444696,46	1251811,63	Картометрический метод	2,50	-
440	444784,10	1251846,40	Картометрический метод	2,50	-
441	444920,52	1251935,33	Картометрический метод	2,50	-
442	444888,12	1251976,09	Картометрический метод	2,50	-
443	444924,84	1252036,99	Картометрический метод	2,50	-
444	444927,74	1252041,26	Картометрический метод	2,50	-
445	444903,42	1252100,13	Картометрический метод	0,10	-
446	444900,09	1252108,21	Картометрический метод	0,10	-
447	444890,49	1252131,44	Картометрический метод	2,50	-
448	444882,70	1252150,83	Картометрический метод	2,50	-
449	444903,14	1252159,08	Картометрический метод	2,50	-
450	444911,23	1252138,61	Картометрический метод	2,50	-
451	444939,68	1252069,99	Картометрический метод	2,50	-
452	444948,95	1252072,35	Картометрический метод	2,50	-
453	444951,62	1252073,35	Картометрический метод	2,50	-
454	444963,18	1252083,92	Картометрический метод	2,50	-
455	444930,16	1252185,21	Картометрический метод	1,00	-
456	445202,05	1252253,04	Картометрический метод	1,00	-
457	445250,31	1252265,07	Картометрический метод	1,00	-
458	445272,96	1252291,38	Картометрический метод	1,00	-
459	445293,88	1252307,33	Картометрический метод	1,00	-
460	445315,01	1252315,95	Картометрический метод	1,00	-
461	445335,29	1252318,33	Картометрический метод	1,00	-
462	445350,82	1252309,92	Картометрический метод	1,00	-
463	445366,78	1252298,49	Картометрический метод	1,00	-
464	445476,99	1252342,69	Картометрический метод	1,00	-
465	445502,51	1252339,76	Картометрический метод	1,00	-
466	445554,22	1252338,25	Картометрический метод	1,00	-
467	445571,15	1252341,38	Картометрический метод	1,00	-
468	445639,15	1252364,28	Картометрический метод	1,00	-
469	445720,05	1252385,27	Картометрический метод	1,00	-
470	445887,38	1252300,58	Картометрический метод	0,10	-
471	446014,34	1252194,34	Картометрический метод	0,10	-
472	446015,09	1252124,38	Картометрический метод	1,00	-
473	446033,56	1252121,57	Картометрический метод	1,00	-

Сведения о местоположении границ объекта

474	446034,19	1252114,83	Картометрический метод	0,20	-
475	446037,01	1252084,42	Картометрический метод	0,20	-
476	446037,38	1252080,45	Картометрический метод	1,00	-
477	446095,78	1252090,80	Картометрический метод	1,00	-
478	446123,55	1252088,63	Картометрический метод	1,00	-
479	446156,39	1252088,93	Картометрический метод	1,00	-
480	446184,59	1252087,96	Картометрический метод	1,00	-
481	446214,31	1252083,30	Картометрический метод	1,00	-
482	446245,69	1252071,73	Картометрический метод	1,00	-
483	446275,73	1252056,49	Картометрический метод	1,00	-
484	446301,19	1252041,63	Картометрический метод	1,00	-
485	446326,81	1252025,25	Картометрический метод	1,00	-
486	446349,74	1252009,03	Картометрический метод	1,00	-
487	446418,45	1251952,47	Картометрический метод	1,00	-
488	446443,44	1251933,70	Картометрический метод	1,00	-
489	446470,15	1251915,61	Картометрический метод	1,00	-
490	446497,24	1251899,32	Картометрический метод	1,00	-
491	446524,69	1251885,18	Картометрический метод	1,00	-
492	446546,83	1251875,51	Картометрический метод	1,00	-
493	446571,29	1251866,20	Картометрический метод	1,00	-
494	446596,41	1251857,79	Картометрический метод	1,00	-
495	446619,90	1251850,98	Картометрический метод	1,00	-
496	446647,23	1251844,88	Картометрический метод	1,00	-
497	446670,59	1251841,98	Картометрический метод	1,00	-
498	446693,07	1251842,29	Картометрический метод	1,00	-
499	446721,57	1251847,11	Картометрический метод	1,00	-
500	446748,67	1251854,16	Картометрический метод	1,00	-
501	446778,20	1251863,35	Картометрический метод	1,00	-
502	446807,06	1251873,67	Картометрический метод	1,00	-
503	446833,66	1251884,59	Картометрический метод	1,00	-
504	446857,21	1251895,88	Картометрический метод	1,00	-
505	446883,55	1251911,20	Картометрический метод	1,00	-
506	446903,06	1251924,87	Картометрический метод	1,00	-
507	446943,90	1251959,25	Картометрический метод	1,00	-
508	446960,76	1251974,21	Картометрический метод	1,00	-
509	446976,45	1251997,35	Картометрический метод	1,00	-
510	446995,67	1252017,33	Картометрический метод	1,00	-
511	447021,76	1252032,70	Картометрический метод	1,00	-
512	447046,48	1252044,73	Картометрический метод	1,00	-
513	447074,87	1252056,18	Картометрический метод	1,00	-
514	447097,98	1252063,94	Картометрический метод	1,00	-
515	447147,02	1252084,64	Картометрический метод	1,00	-
516	447171,97	1252090,29	Картометрический метод	1,00	-
517	447223,78	1252104,78	Картометрический метод	1,00	-
518	447254,07	1252109,70	Картометрический метод	1,00	-
519	447310,46	1252116,41	Картометрический метод	1,00	-
520	447338,81	1252118,73	Картометрический метод	1,00	-
521	447366,48	1252117,08	Картометрический метод	1,00	-
522	447392,11	1252114,74	Картометрический метод	1,00	-
523	447417,88	1252114,18	Картометрический метод	1,00	-
524	447444,95	1252111,63	Картометрический метод	1,00	-
525	447526,26	1252096,18	Картометрический метод	1,00	-
526	447584,70	1252086,07	Картометрический метод	1,00	-
527	447637,56	1252073,55	Картометрический метод	1,00	-
528	447690,99	1252063,25	Картометрический метод	1,00	-
529	447741,73	1252043,97	Картометрический метод	1,00	-
530	447766,24	1252038,31	Картометрический метод	1,00	-
531	447793,38	1252034,48	Картометрический метод	1,00	-
532	447820,27	1252028,23	Картометрический метод	1,00	-
533	447845,59	1252021,18	Картометрический метод	1,00	-
534	447874,34	1252015,94	Картометрический метод	1,00	-

Сведения о местоположении границ объекта

535	447930,37	1252007,50	Картометрический метод	1,00	-
536	447958,36	1252002,51	Картометрический метод	1,00	-
537	448012,36	1251990,82	Картометрический метод	1,00	-
538	448036,91	1251986,91	Картометрический метод	1,00	-
539	448066,60	1251984,73	Картометрический метод	1,00	-
540	448092,49	1251983,87	Картометрический метод	1,00	-
541	448119,92	1251983,79	Картометрический метод	1,00	-
542	448148,08	1251984,70	Картометрический метод	1,00	-
543	448177,33	1251986,63	Картометрический метод	1,00	-
544	448206,91	1251989,46	Картометрический метод	1,00	-
545	448230,35	1251992,67	Картометрический метод	1,00	-
546	448252,74	1251999,54	Картометрический метод	1,00	-
547	448271,56	1252010,27	Картометрический метод	1,00	-
548	448288,93	1252023,86	Картометрический метод	1,00	-
549	448300,85	1252039,86	Картометрический метод	1,00	-
1	448303,72	1252054,68	Картометрический метод	1,00	-
550	444077,06	1251442,77	Картометрический метод	0,30	-
551	444062,12	1251457,88	Картометрический метод	0,30	-
552	444028,63	1251424,80	Картометрический метод	0,30	-
553	444043,57	1251409,68	Картометрический метод	0,30	-
550	444077,06	1251442,77	Картометрический метод	0,30	-
554	443980,09	1251355,17	Картометрический метод	0,10	-
555	443965,82	1251375,58	Картометрический метод	0,10	-
556	443952,00	1251366,47	Картометрический метод	0,10	-
557	443956,13	1251360,22	Картометрический метод	0,10	-
558	443931,11	1251343,69	Картометрический метод	0,10	-
559	443935,02	1251338,79	Картометрический метод	0,10	-
554	443980,09	1251355,17	Картометрический метод	0,10	-
560	444200,25	1251647,99	Картометрический метод	1,00	-
561	444196,64	1251710,37	Картометрический метод	1,00	-
562	444201,97	1251749,49	Картометрический метод	1,00	-
563	444200,32	1251759,27	Картометрический метод	1,00	-
564	444193,66	1251767,61	Картометрический метод	1,00	-
565	444182,47	1251773,85	Картометрический метод	1,00	-
566	444174,99	1251778,60	Картометрический метод	1,00	-
567	444170,50	1251785,43	Картометрический метод	1,00	-
568	444169,84	1251797,43	Картометрический метод	1,00	-
569	444171,83	1251804,60	Картометрический метод	1,00	-
570	444179,14	1251818,40	Картометрический метод	1,00	-
571	444190,00	1251834,91	Картометрический метод	1,00	-
572	444197,07	1251843,49	Картометрический метод	1,00	-
573	444198,79	1251846,77	Картометрический метод	1,00	-
574	444199,20	1251852,02	Картометрический метод	1,00	-
575	444194,39	1251862,44	Картометрический метод	1,00	-
576	444187,77	1251884,22	Картометрический метод	1,00	-
577	444181,24	1251900,38	Картометрический метод	1,00	-
578	444179,17	1251899,40	Картометрический метод	0,30	-
579	444159,13	1251890,12	Картометрический метод	0,30	-
580	444139,27	1251881,59	Картометрический метод	0,20	-
581	444138,70	1251881,36	Картометрический метод	0,20	-
582	444121,84	1251873,95	Картометрический метод	0,20	-
583	444090,89	1251861,26	Картометрический метод	7,50	-
584	444082,05	1251857,26	Картометрический метод	1,00	-
585	444078,95	1251855,51	Картометрический метод	1,00	-
586	444072,23	1251849,33	Картометрический метод	0,10	-
587	444047,55	1251830,91	Картометрический метод	0,10	-
588	444045,64	1251833,51	Картометрический метод	0,10	-
589	444028,06	1251819,24	Картометрический метод	0,10	-

Сведения о местоположении границ объекта

590	444053,32	1251773,03	Картометрический метод	1,00	-
591	444064,25	1251754,15	Картометрический метод	1,00	-
592	444043,84	1251740,00	Картометрический метод	1,00	-
593	444032,51	1251757,96	Картометрический метод	1,00	-
594	444031,46	1251757,21	Картометрический метод	1,00	-
595	444008,22	1251793,27	Картометрический метод	0,10	-
596	443993,87	1251777,16	Картометрический метод	0,10	-
597	443993,00	1251776,27	Картометрический метод	1,00	-
598	444023,27	1251725,99	Картометрический метод	0,10	-
599	444005,21	1251715,07	Картометрический метод	0,10	-
600	444011,13	1251704,50	Картометрический метод	0,10	-
601	444026,67	1251676,73	Картометрический метод	0,10	-
602	444024,64	1251675,90	Картометрический метод	0,10	-
603	444030,50	1251665,31	Картометрический метод	0,10	-
604	444032,61	1251661,64	Картометрический метод	0,10	-
605	444045,07	1251642,85	Картометрический метод	0,10	-
606	444047,26	1251639,57	Картометрический метод	1,00	-
607	444026,04	1251609,91	Картометрический метод	1,00	-
608	444016,73	1251610,40	Картометрический метод	1,00	-
609	444009,45	1251614,57	Картометрический метод	1,00	-
610	443988,44	1251650,73	Картометрический метод	1,00	-
611	443966,69	1251627,15	Картометрический метод	0,10	-
612	443962,63	1251622,79	Картометрический метод	0,10	-
613	443948,10	1251608,92	Картометрический метод	0,10	-
614	443964,30	1251591,90	Картометрический метод	0,10	-
615	443965,71	1251581,94	Картометрический метод	0,10	-
616	443976,50	1251572,39	Картометрический метод	0,10	-
617	443978,03	1251573,77	Картометрический метод	0,10	-
618	443979,20	1251572,49	Картометрический метод	0,10	-
619	443979,53	1251572,77	Картометрический метод	0,10	-
620	443987,26	1251563,74	Картометрический метод	0,10	-
621	443987,07	1251563,58	Картометрический метод	0,10	-
622	443989,36	1251561,24	Картометрический метод	0,10	-
623	443993,08	1251557,39	Картометрический метод	1,00	-
624	443966,28	1251524,43	Картометрический метод	1,00	-
625	443940,66	1251490,24	Картометрический метод	1,00	-
626	443955,90	1251476,87	Картометрический метод	0,10	-
627	443971,70	1251463,08	Картометрический метод	0,10	-
628	443977,82	1251457,58	Картометрический метод	0,10	-
629	443986,20	1251450,12	Картометрический метод	0,10	-
630	443999,55	1251466,49	Картометрический метод	0,10	-
631	443983,70	1251482,66	Картометрический метод	0,10	-
632	443984,68	1251486,63	Картометрический метод	0,10	-
633	443975,89	1251501,18	Картометрический метод	0,10	-
634	443973,74	1251503,32	Картометрический метод	1,00	-
635	443962,02	1251513,49	Картометрический метод	1,00	-
636	443969,33	1251522,33	Картометрический метод	1,00	-
637	443969,49	1251522,52	Картометрический метод	1,00	-
638	443971,08	1251521,14	Картометрический метод	0,10	-
639	443989,24	1251505,38	Картометрический метод	0,10	-
640	444005,83	1251527,70	Картометрический метод	0,10	-
641	444025,17	1251554,55	Картометрический метод	0,10	-
642	444026,12	1251554,09	Картометрический метод	1,00	-
643	444045,23	1251580,54	Картометрический метод	0,10	-
644	444068,93	1251613,34	Картометрический метод	0,10	-
645	444075,19	1251607,20	Картометрический метод	0,10	-
646	444078,17	1251610,59	Картометрический метод	0,10	-
647	444095,17	1251629,37	Картометрический метод	0,10	-
648	444086,33	1251637,43	Картометрический метод	0,10	-
649	444097,90	1251653,44	Картометрический метод	0,10	-
650	444110,43	1251640,70	Картометрический метод	0,30	-

Сведения о местоположении границ объекта

651	444128,40	1251657,55	Картометрический метод	0,30	-
652	444155,24	1251630,24	Картометрический метод	0,30	-
653	444179,00	1251642,71	Картометрический метод	1,00	-
654	444198,17	1251641,74	Картометрический метод	1,00	-
560	444200,25	1251647,99	Картометрический метод	1,00	-
655	445377,79	1251088,64	Картометрический метод	1,00	-
656	445386,20	1251107,37	Картометрический метод	1,00	-
657	445423,06	1251206,42	Картометрический метод	1,00	-
658	445432,12	1251232,64	Картометрический метод	1,00	-
659	445453,67	1251283,53	Картометрический метод	1,00	-
660	445463,70	1251309,04	Картометрический метод	1,00	-
661	445471,72	1251333,04	Картометрический метод	1,00	-
662	445477,56	1251355,83	Картометрический метод	1,00	-
663	445477,63	1251385,26	Картометрический метод	1,00	-
664	445495,71	1251407,45	Картометрический метод	1,00	-
665	445504,22	1251428,53	Картометрический метод	1,00	-
666	445519,90	1251483,91	Картометрический метод	1,00	-
667	445525,87	1251510,16	Картометрический метод	1,00	-
668	445531,00	1251538,95	Картометрический метод	1,00	-
669	445539,12	1251564,49	Картометрический метод	1,00	-
670	445548,89	1251588,84	Картометрический метод	1,00	-
671	445557,71	1251641,97	Картометрический метод	1,00	-
672	445572,26	1251670,09	Картометрический метод	1,00	-
673	445629,22	1251762,80	Картометрический метод	1,00	-
674	445656,53	1251808,89	Картометрический метод	1,00	-
675	445671,78	1251833,02	Картометрический метод	1,00	-
676	445690,21	1251859,28	Картометрический метод	1,00	-
677	445709,35	1251880,96	Картометрический метод	1,00	-
678	445730,28	1251900,64	Картометрический метод	1,00	-
679	445753,45	1251919,63	Картометрический метод	1,00	-
680	445796,19	1251949,87	Картометрический метод	1,00	-
681	445845,39	1251982,95	Картометрический метод	1,00	-
682	445860,12	1252000,00	Картометрический метод	1,00	-
683	445814,36	1252048,34	Картометрический метод	1,00	-
684	445755,36	1252090,55	Картометрический метод	1,00	-
685	445665,61	1252006,46	Картометрический метод	1,00	-
686	445402,61	1251748,90	Картометрический метод	1,00	-
687	445267,23	1251345,72	Картометрический метод	1,00	-
688	445270,45	1251335,97	Картометрический метод	0,20	-
689	445291,26	1251289,13	Картометрический метод	0,20	-
690	445369,90	1251104,30	Картометрический метод	0,20	-
655	445377,79	1251088,64	Картометрический метод	1,00	-
691	445331,93	1250988,15	Картометрический метод	0,20	-
692	445342,82	1251004,76	Картометрический метод	2,50	-
693	445307,00	1250998,47	Картометрический метод	2,50	-
694	445294,78	1250988,66	Картометрический метод	0,20	-
695	445285,69	1250981,36	Картометрический метод	2,50	-
696	445275,88	1250977,89	Картометрический метод	0,20	-
697	445261,09	1250972,66	Картометрический метод	2,50	-
698	445250,79	1250977,93	Картометрический метод	0,20	-
699	445241,68	1250982,59	Картометрический метод	2,50	-
700	445240,83	1250984,17	Картометрический метод	0,20	-
701	445232,15	1251000,34	Картометрический метод	0,20	-
702	445220,26	1251022,49	Картометрический метод	0,20	-
703	445210,41	1251040,84	Картометрический метод	2,50	-
704	445183,64	1251065,32	Картометрический метод	2,50	-
705	445188,10	1251043,81	Картометрический метод	0,20	-
706	445194,81	1251012,82	Картометрический метод	0,20	-
707	445198,96	1250993,68	Картометрический метод	0,20	-

Сведения о местоположении границ объекта

708	445202,47	1250984,19	Картометрический метод	0,20	-
709	445212,69	1250956,56	Картометрический метод	0,20	-
710	445213,74	1250953,72	Картометрический метод	0,20	-
711	445227,38	1250937,01	Картометрический метод	0,20	-
712	445234,46	1250934,67	Картометрический метод	0,20	-
713	445251,59	1250929,02	Картометрический метод	0,20	-
714	445264,70	1250933,33	Картометрический метод	0,20	-
715	445282,84	1250939,28	Картометрический метод	0,20	-
716	445290,43	1250945,71	Картометрический метод	0,20	-
717	445312,38	1250964,31	Картометрический метод	0,20	-
718	445314,42	1250966,80	Картометрический метод	0,20	-
691	445331,93	1250988,15	Картометрический метод	0,20	-
719	444858,06	1250446,42	Картометрический метод	1,00	-
720	444850,99	1250476,15	Картометрический метод	1,00	-
721	445212,86	1250821,03	Картометрический метод	1,00	-
722	445174,35	1250831,55	Картометрический метод	1,00	-
723	445146,34	1250845,95	Картометрический метод	1,00	-
724	445144,38	1250850,65	Картометрический метод	1,00	-
725	445138,82	1250864,02	Картометрический метод	1,00	-
726	445133,11	1250877,75	Картометрический метод	1,00	-
727	445102,60	1250873,33	Картометрический метод	0,20	-
728	445082,83	1250891,81	Картометрический метод	0,20	-
729	445070,28	1250903,54	Картометрический метод	0,20	-
730	445065,55	1250909,93	Картометрический метод	0,20	-
731	445050,62	1250930,07	Картометрический метод	0,20	-
732	445036,44	1250949,21	Картометрический метод	0,20	-
733	445022,89	1250967,50	Картометрический метод	0,20	-
734	445021,97	1250968,74	Картометрический метод	0,20	-
735	445022,08	1250986,87	Картометрический метод	0,20	-
736	445022,11	1250992,92	Картометрический метод	0,20	-
737	445022,15	1250999,17	Картометрический метод	0,20	-
738	445027,89	1251006,44	Картометрический метод	0,20	-
739	445041,68	1251023,90	Картометрический метод	0,20	-
740	445045,77	1251029,08	Картометрический метод	0,20	-
741	445051,95	1251028,76	Картометрический метод	0,20	-
742	445056,06	1251028,54	Картометрический метод	0,20	-
743	445086,94	1251026,93	Картометрический метод	0,20	-
744	445126,88	1250982,75	Картометрический метод	1,00	-
745	445125,88	1251005,82	Картометрический метод	1,00	-
746	445114,52	1251079,83	Картометрический метод	1,00	-
747	445110,27	1251103,04	Картометрический метод	1,00	-
748	445103,23	1251126,08	Картометрический метод	1,00	-
749	445096,89	1251143,60	Картометрический метод	1,00	-
750	445086,92	1251161,48	Картометрический метод	1,00	-
751	445072,93	1251177,72	Картометрический метод	1,00	-
752	445056,49	1251192,00	Картометрический метод	1,00	-
753	445036,68	1251203,54	Картометрический метод	1,00	-
754	445017,38	1251213,81	Картометрический метод	1,00	-
755	444997,17	1251218,82	Картометрический метод	1,00	-
756	444976,21	1251219,68	Картометрический метод	1,00	-
757	444955,62	1251216,25	Картометрический метод	1,00	-
758	444946,78	1251214,04	Картометрический метод	0,20	-
759	444934,42	1251207,79	Картометрический метод	1,00	-
760	444913,35	1251197,25	Картометрический метод	1,00	-
761	444893,59	1251184,82	Картометрический метод	1,00	-
762	444873,85	1251169,32	Картометрический метод	1,00	-
763	444856,20	1251156,57	Картометрический метод	1,00	-
764	444844,54	1251140,32	Картометрический метод	1,00	-
765	444812,38	1251071,71	Картометрический метод	1,00	-
766	444799,03	1251048,65	Картометрический метод	1,00	-

Сведения о местоположении границ объекта

767	444782,76	1251025,49	Картометрический метод	1,00	-
768	444765,73	1251007,62	Картометрический метод	1,00	-
769	444747,07	1250986,45	Картометрический метод	1,00	-
770	444724,83	1250975,58	Картометрический метод	1,00	-
771	444699,76	1250967,14	Картометрический метод	1,00	-
772	444671,99	1250960,01	Картометрический метод	1,00	-
773	444639,57	1250904,74	Картометрический метод	0,20	-
774	444618,37	1250849,72	Картометрический метод	0,20	-
775	444618,93	1250840,50	Картометрический метод	0,20	-
776	444623,40	1250832,25	Картометрический метод	0,20	-
777	444631,78	1250821,84	Картометрический метод	0,20	-
778	444651,02	1250792,56	Картометрический метод	0,20	-
779	444662,92	1250778,81	Картометрический метод	0,20	-
780	444682,00	1250755,32	Картометрический метод	0,20	-
781	444682,70	1250749,95	Картометрический метод	0,20	-
782	444682,52	1250734,47	Картометрический метод	0,20	-
783	444667,39	1250699,03	Картометрический метод	0,20	-
784	444643,11	1250655,61	Картометрический метод	0,20	-
785	444631,26	1250622,69	Картометрический метод	0,20	-
786	444628,08	1250621,15	Картометрический метод	0,20	-
787	444593,44	1250609,95	Картометрический метод	0,20	-
788	444567,87	1250604,72	Картометрический метод	0,20	-
789	444474,44	1250596,73	Картометрический метод	0,20	-
790	444459,32	1250590,02	Картометрический метод	0,20	-
791	444446,35	1250582,68	Картометрический метод	0,20	-
792	444404,68	1250529,70	Картометрический метод	0,20	-
793	444390,98	1250512,27	Картометрический метод	0,20	-
794	444387,76	1250506,41	Картометрический метод	0,20	-
795	444372,61	1250478,89	Картометрический метод	0,20	-
796	444360,52	1250456,92	Картометрический метод	0,20	-
797	444366,23	1250421,06	Картометрический метод	0,20	-
798	444395,88	1250368,02	Картометрический метод	0,20	-
799	444396,20	1250338,47	Картометрический метод	0,20	-
800	444398,38	1250333,18	Картометрический метод	0,20	-
801	444406,02	1250330,58	Картометрический метод	0,20	-
802	444443,14	1250349,44	Картометрический метод	0,20	-
803	444451,17	1250352,40	Картометрический метод	0,20	-
804	444510,31	1250357,92	Картометрический метод	0,20	-
805	444564,51	1250367,90	Картометрический метод	0,20	-
806	444585,26	1250367,90	Картометрический метод	0,20	-
807	444600,79	1250362,48	Картометрический метод	0,20	-
808	444615,32	1250350,10	Картометрический метод	0,20	-
809	444621,42	1250338,38	Картометрический метод	0,20	-
810	444638,23	1250306,10	Картометрический метод	0,20	-
811	444645,63	1250296,83	Картометрический метод	0,20	-
812	444663,40	1250274,41	Картометрический метод	1,00	-
719	444858,06	1250446,42	Картометрический метод	1,00	-
813	443430,99	1251784,73	Картометрический метод	0,10	-
814	443445,63	1251812,51	Картометрический метод	0,10	-
815	443445,80	1251812,71	Картометрический метод	1,00	-
816	443429,00	1251817,76	Картометрический метод	0,10	-
817	443413,03	1251822,97	Картометрический метод	0,10	-
818	443407,60	1251826,88	Картометрический метод	0,10	-
819	443402,41	1251869,13	Картометрический метод	1,00	-
820	443311,17	1251797,20	Картометрический метод	0,10	-
821	443285,35	1251777,08	Картометрический метод	0,10	-
822	443286,95	1251775,14	Картометрический метод	0,10	-
823	443296,59	1251762,98	Картометрический метод	0,10	-
824	443320,70	1251786,22	Картометрический метод	0,10	-
825	443325,44	1251789,06	Картометрический метод	1,00	-

Сведения о местоположении границ объекта

826	443345,25	1251770,89	Картометрический метод	1,00	-
827	443332,35	1251758,74	Картометрический метод	1,00	-
828	443319,14	1251745,65	Картометрический метод	1,00	-
829	443338,62	1251726,09	Картометрический метод	1,00	-
830	443339,97	1251723,25	Картометрический метод	1,00	-
831	443336,12	1251717,90	Картометрический метод	1,00	-
832	443345,71	1251709,97	Картометрический метод	1,00	-
833	443349,90	1251706,82	Картометрический метод	1,00	-
834	443351,65	1251706,63	Картометрический метод	1,00	-
835	443367,52	1251722,58	Картометрический метод	0,10	-
836	443382,12	1251736,68	Картометрический метод	0,10	-
837	443395,20	1251749,83	Картометрический метод	0,10	-
838	443410,25	1251765,89	Картометрический метод	0,10	-
839	443412,56	1251768,11	Картометрический метод	0,10	-
840	443427,90	1251781,71	Картометрический метод	0,10	-
813	443430,99	1251784,73	Картометрический метод	0,10	-
841	443258,58	1251640,93	Картометрический метод	0,20	-
842	443244,15	1251683,19	Картометрический метод	0,20	-
843	443227,01	1251678,23	Картометрический метод	0,20	-
844	443221,44	1251695,24	Картометрический метод	0,20	-
845	443181,65	1251698,71	Картометрический метод	0,20	-
846	443178,41	1251716,31	Картометрический метод	1,00	-
847	443174,97	1251734,92	Картометрический метод	1,00	-
848	443170,98	1251756,61	Картометрический метод	1,00	-
849	443151,20	1251754,69	Картометрический метод	1,00	-
850	443131,11	1251752,75	Картометрический метод	1,00	-
851	443109,25	1251750,64	Картометрический метод	1,00	-
852	443100,41	1251771,66	Картометрический метод	1,00	-
853	443090,72	1251794,05	Картометрический метод	1,00	-
854	443079,92	1251819,00	Картометрический метод	1,00	-
855	443071,04	1251837,80	Картометрический метод	1,00	-
856	443061,13	1251858,80	Картометрический метод	1,00	-
857	443051,41	1251879,38	Картометрический метод	1,00	-
858	443041,90	1251873,91	Картометрический метод	0,10	-
859	443002,52	1251852,47	Картометрический метод	0,10	-
860	442978,27	1251839,90	Картометрический метод	1,00	-
861	442955,47	1251824,85	Картометрический метод	1,00	-
862	442930,42	1251808,32	Картометрический метод	0,10	-
863	442913,30	1251799,35	Картометрический метод	1,00	-
864	442894,68	1251789,60	Картометрический метод	1,00	-
865	442902,01	1251773,90	Картометрический метод	1,00	-
866	442908,66	1251759,64	Картометрический метод	0,10	-
867	442917,05	1251747,85	Картометрический метод	0,10	-
868	442914,81	1251731,21	Картометрический метод	0,20	-
869	442900,37	1251733,75	Картометрический метод	0,20	-
870	442889,35	1251733,15	Картометрический метод	0,20	-
871	442884,63	1251732,90	Картометрический метод	1,00	-
872	442855,29	1251724,28	Картометрический метод	1,00	-
873	442853,50	1251723,76	Картометрический метод	1,00	-
874	442821,01	1251714,37	Картометрический метод	1,00	-
875	442818,62	1251714,49	Картометрический метод	1,00	-
876	442807,62	1251715,01	Картометрический метод	1,00	-
877	442795,09	1251719,08	Картометрический метод	1,00	-
878	442784,77	1251721,25	Картометрический метод	1,00	-
879	442777,39	1251728,96	Картометрический метод	0,10	-
880	442789,04	1251685,50	Картометрический метод	0,10	-
881	442801,76	1251634,87	Картометрический метод	0,10	-
882	442823,03	1251562,27	Картометрический метод	0,10	-
883	442856,98	1251604,03	Картометрический метод	2,50	-
884	442887,88	1251628,18	Картометрический метод	2,50	-

Сведения о местоположении границ объекта

885	442898,76	1251638,84	Картометрический метод	2,50	-
886	442928,80	1251649,93	Картометрический метод	2,50	-
887	442948,82	1251655,15	Картометрический метод	2,50	-
888	442974,93	1251656,67	Картометрический метод	2,50	-
889	443007,36	1251655,58	Картометрический метод	2,50	-
890	443062,41	1251649,49	Картометрический метод	2,50	-
891	443069,02	1251649,07	Картометрический метод	1,00	-
892	443076,90	1251671,12	Картометрический метод	0,20	-
893	443116,49	1251668,60	Картометрический метод	0,20	-
894	443161,16	1251664,50	Картометрический метод	0,20	-
895	443200,46	1251661,41	Картометрический метод	0,20	-
896	443231,87	1251651,49	Картометрический метод	0,20	-
841	443258,58	1251640,93	Картометрический метод	0,20	-
897	443117,08	1250981,80	Картометрический метод	1,00	-
898	443099,90	1251008,85	Картометрический метод	1,00	-
899	443075,50	1251039,97	Картометрический метод	1,00	-
900	443059,47	1251056,70	Картометрический метод	1,00	-
901	443038,80	1251076,24	Картометрический метод	1,00	-
902	443018,25	1251093,48	Картометрический метод	1,00	-
903	442997,36	1251111,86	Картометрический метод	1,00	-
904	442978,74	1251127,51	Картометрический метод	1,00	-
905	442958,71	1251141,56	Картометрический метод	1,00	-
906	442934,64	1251157,28	Картометрический метод	1,00	-
907	442903,80	1251181,85	Картометрический метод	1,00	-
908	442883,68	1251198,00	Картометрический метод	1,00	-
909	442839,75	1251232,23	Картометрический метод	1,00	-
910	442816,66	1251251,87	Картометрический метод	1,00	-
911	442798,07	1251267,00	Картометрический метод	1,00	-
912	442783,74	1251272,35	Картометрический метод	1,00	-
913	442763,96	1251266,32	Картометрический метод	1,00	-
914	442744,37	1251261,05	Картометрический метод	1,00	-
915	442690,29	1251246,96	Картометрический метод	1,00	-
916	442676,87	1251241,07	Картометрический метод	1,00	-
917	442665,22	1251226,66	Картометрический метод	1,00	-
918	442665,63	1251211,43	Картометрический метод	1,00	-
919	442668,06	1251181,24	Картометрический метод	1,00	-
920	442664,83	1251155,41	Картометрический метод	1,00	-
921	442656,85	1251120,27	Картометрический метод	1,00	-
922	442649,46	1251086,86	Картометрический метод	1,00	-
923	442643,96	1251046,48	Картометрический метод	1,00	-
924	442634,71	1251023,48	Картометрический метод	1,00	-
925	442618,32	1250983,61	Картометрический метод	2,50	-
926	442661,56	1250982,62	Картометрический метод	2,50	-
927	442714,46	1251070,98	Картометрический метод	2,50	-
928	442761,01	1251084,84	Картометрический метод	2,50	-
929	442806,30	1251074,32	Картометрический метод	2,50	-
930	442824,14	1250994,07	Картометрический метод	0,20	-
931	442829,04	1250972,03	Картометрический метод	2,50	-
932	442815,29	1250918,29	Картометрический метод	2,50	-
933	443105,24	1250969,09	Картометрический метод	2,50	-
897	443117,08	1250981,80	Картометрический метод	1,00	-
934	441788,83	1252115,54	Картометрический метод	0,10	-
935	441852,39	1252241,42	Картометрический метод	0,10	-
936	441907,64	1252331,86	Картометрический метод	0,10	-
937	442008,02	1252484,02	Картометрический метод	0,10	-
938	442072,19	1252600,70	Картометрический метод	0,10	-
939	442101,49	1252660,52	Картометрический метод	0,10	-
940	442002,60	1252721,54	Картометрический метод	0,10	-
941	441944,20	1252643,45	Картометрический метод	0,10	-

Территориальная зона. Зона садоводческих или огороднических некоммерческих товариществ (Сх3)



Используемые условные знаки и обозначения:

- граница населённого пункта
- граница сельского поселения

- граница контура территориальной зоны

- 1 - характерная точка контура, сведения о которой позволяют однозначно определить её на местности

Подпись _____ Дата «12» мая 2022 г.

Место для оттиска печати (при наличии) лица, составившего описание местоположения границ объекта

Масштаб 1:30000



Раздел 4

План границ объекта

Территориальная зона. Зона садоводческих или огороднических некоммерческих товариществ (Сх3).
Фрагмент 1



Используемые условные знаки и обозначения:

- граница населённого пункта
- граница сельского поселения

— граница контура территориальной зоны

- 1 - характерная точка контура, сведения о которой позволяют однозначно определить её на местности

Масштаб 1:15000

Подпись _____ Дата «12» мая 2022 г.

Место для оттиска печати (при наличии) лица, составившего описание местоположения границ объекта



Территориальная зона. Зона садоводческих или огороднических некоммерческих товариществ (СхЗ). Фрагмент 2



Используемые условные знаки и обозначения:

— граница населённого пункта

— граница сельского поселения

— граница контура территориальной зоны

● 1 - характерная точка контура, сведения о которой позволяют однозначно определить её на местности

Масштаб 1:12000

Подпись _____ Дата «12» мая 2022 г.

Место для оттиска печати (при наличии) лица, составившего описание местоположения границ объекта



Раздел 4

План границ объекта

Территориальная зона. Зона садоводческих или огороднических некоммерческих товариществ (СхЗ). Фрагмент 3



Используемые условные знаки и обозначения:

Масштаб 1:12000

— граница населённого пункта

— граница контура территориальной зоны

● 1 - характерная точка контура, сведения о которой позволяют однозначно определить её на местности

Подпись _____ Дата «12» мая 2022 г.

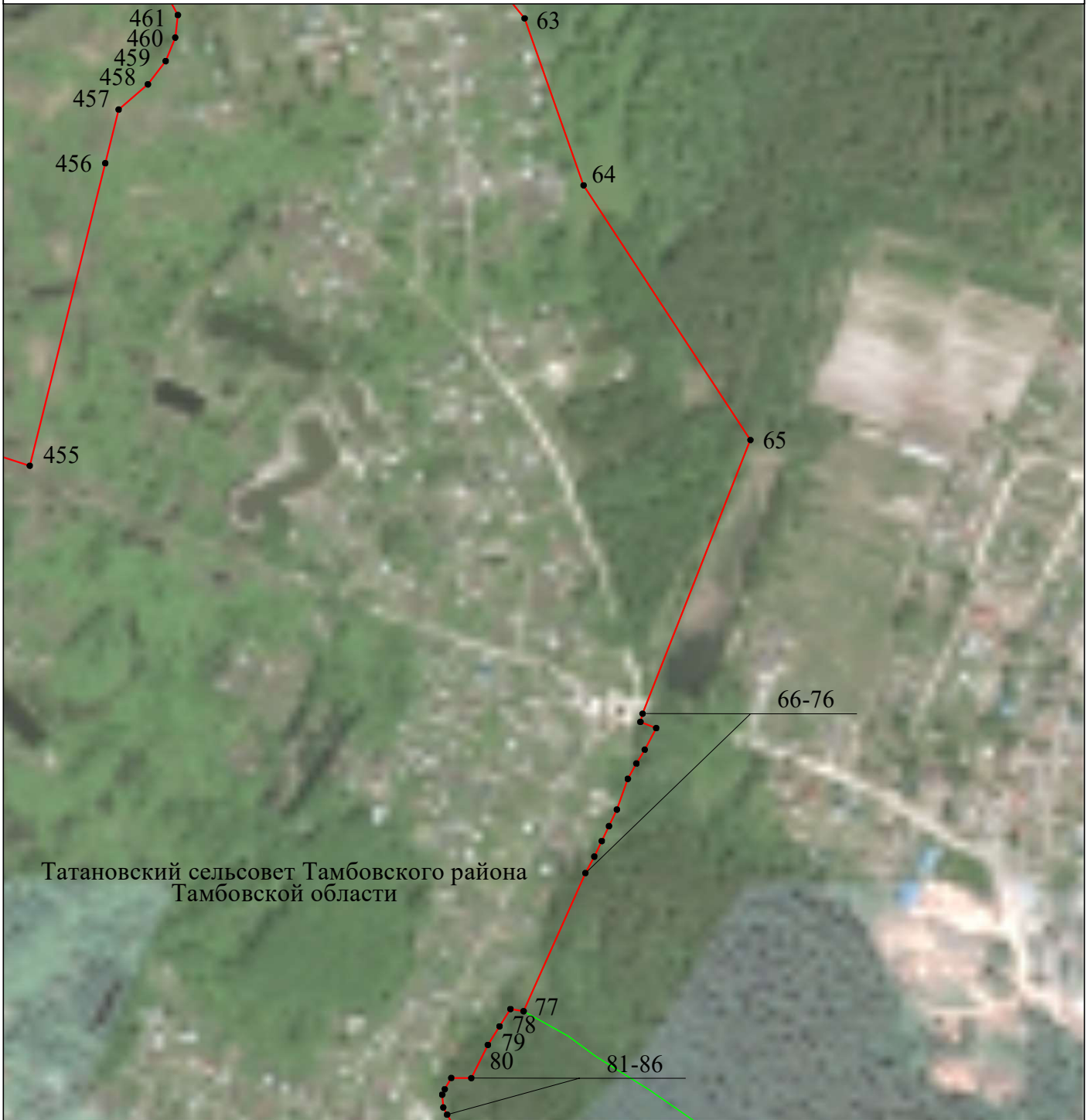
Место для оттиска печати (при наличии) лица, составившего описание местоположения границ объекта



Раздел 4

План границ объекта

Территориальная зона. Зона садоводческих или огороднических некоммерческих товариществ (СхЗ). Фрагмент 4



Масштаб 1:7000

Используемые условные знаки и обозначения:

— граница сельского поселения

— граница контура территориальной зоны

• 1

- характерная точка контура, сведения о которой позволяют однозначно определить её на местности

Подпись _____ Дата « 12 » мая 2022 г.

Место для оттиска печати (при наличии) лица, составившего описание местоположения границ объекта

Территориальная зона. Зона садоводческих или огороднических некоммерческих товариществ (Сх3). Фрагмент 5



Используемые условные знаки и обозначения:

— граница населённого пункта

— граница сельского поселения

— граница контура территориальной зоны

● 1 - характерная точка контура, сведения о которой позволяют однозначно определить её на местности

Масштаб 1:12000

Подпись _____ Дата «12» мая 2022 г.

Место для оттиска печати (при наличии) лица, составившего описание местоположения границ объекта



Территориальная зона. Зона садоводческих или огороднических некоммерческих товариществ (Сх3). Фрагмент 6



Используемые условные знаки и обозначения:

Масштаб 1:7000

— граница населённого пункта

— граница контура территориальной зоны

— граница сельского поселения

● 1 - характерная точка контура, сведения о которой позволяют однозначно определить её на местности

Подпись _____ Дата «12» мая 2022 г.

Место для оттиска печати (при наличии) лица, составившего описание местоположения границ объекта



Территориальная зона. Зона садоводческих или огороднических некоммерческих товариществ (Сх3).
Фрагмент 7



Используемые условные знаки и обозначения:

Масштаб 1:10000

— граница сельского поселения

— граница контура территориальной зоны

• 1 - характерная точка контура, сведения о которой позволяют однозначно определить её на местности

Подпись _____ Дата «12» мая 2022 г.

Место для оттиска печати (при наличии) лица, составившего описание местоположения границ объекта



Прохождение границы		Описание прохождения границы
от точки	до точки	
1	2	3
-	-	-

ОПИСАНИЕ МЕСТОПОЛОЖЕНИЯ ГРАНИЦ

Территориальная зона

Производственная зона сельскохозяйственных предприятий (Сх4)

(наименование объекта местоположение границ, которого описано (далее - объект)

Раздел 1

Сведения об объекте		
№ п/п	Характеристики объекта	Описание характеристик
1	2	3
1	Местоположение объекта	<i>Российская Федерация, Тамбовская область, р-н Тамбовский, Сельсовет Татановский</i>
2	Площадь объекта \pm величина погрешности определения площади ($P \pm \text{Дельта } P$)	<i>1495563кв.м. \pm 1323кв.м.</i>
3	Иные характеристики объекта	-

Раздел 2

Сведения о местоположении границ объекта

1. Система координат *МСК-68*

2. Сведения о характерных точках границ объекта

Обозначение характерных точек границ	Координаты, м		Метод определения координат характерной точки	Средняя квадратическая погрешность положения характерной точки (Mt), м	Описание обозначения точки на местности (при наличии)
	X	Y			
1	2	3	4	5	6
1	451535,79	1245979,26	Картометрический метод	0,10	-
2	451541,89	1246133,20	Картометрический метод	0,10	-
3	451551,26	1246369,60	Картометрический метод	0,10	-
4	451302,03	1246403,69	Картометрический метод	0,10	-
5	451291,20	1246404,52	Картометрический метод	1,00	-
6	451293,27	1246443,44	Картометрический метод	1,00	-
7	451293,75	1246447,41	Картометрический метод	1,00	-
8	451051,49	1246456,40	Картометрический метод	1,00	-
9	450970,57	1246458,52	Картометрический метод	1,00	-
10	450962,70	1246252,28	Картометрический метод	2,50	-
11	451279,56	1246240,72	Картометрический метод	2,50	-
12	451290,35	1246240,38	Картометрический метод	1,00	-
13	451274,36	1246016,80	Картометрический метод	0,10	-
14	451355,12	1246005,20	Картометрический метод	0,10	-
1	451535,79	1245979,26	Картометрический метод	0,10	-
15	450725,63	1246146,55	Картометрический метод	2,50	-
16	450721,74	1246223,24	Картометрический метод	2,50	-
17	450662,84	1246219,14	Картометрический метод	2,50	-
18	450658,89	1246141,72	Картометрический метод	2,50	-
15	450725,63	1246146,55	Картометрический метод	2,50	-
19	450500,12	1247999,88	Картометрический метод	2,50	-
20	450485,45	1248082,91	Картометрический метод	2,50	-
21	450458,02	1248142,67	Картометрический метод	2,50	-
22	450439,11	1248128,67	Картометрический метод	2,50	-
23	450387,68	1248101,84	Картометрический метод	2,50	-
24	450379,96	1248098,48	Картометрический метод	2,50	-
25	450373,46	1248098,64	Картометрический метод	2,50	-
26	450344,31	1248144,60	Картометрический метод	2,50	-
27	450336,10	1248159,59	Картометрический метод	2,50	-
28	450330,29	1248190,05	Картометрический метод	2,50	-
29	450302,95	1248189,55	Картометрический метод	2,50	-
30	450280,87	1248173,84	Картометрический метод	2,50	-
31	450265,60	1248172,43	Картометрический метод	2,50	-
32	450242,40	1248181,40	Картометрический метод	2,50	-
33	450216,36	1248226,75	Картометрический метод	2,50	-
34	450180,67	1248281,32	Картометрический метод	2,50	-
35	450154,01	1248286,29	Картометрический метод	2,50	-
36	450134,15	1248316,95	Картометрический метод	2,50	-
37	450034,83	1248267,51	Картометрический метод	2,50	-
38	450023,72	1247925,00	Картометрический метод	2,50	-
39	450091,49	1247919,69	Картометрический метод	0,10	-
40	450375,13	1247897,59	Картометрический метод	2,50	-
41	450434,51	1247918,45	Картометрический метод	2,50	-
42	450456,19	1247936,99	Картометрический метод	2,50	-

Сведения о местоположении границ объекта

19	450500,12	1247999,88	Картометрический метод	2,50	-
43	450618,56	1248990,49	Картометрический метод	2,50	-
44	450619,75	1249006,68	Картометрический метод	2,50	-
45	450619,35	1249016,07	Картометрический метод	2,50	-
46	450612,96	1249035,16	Картометрический метод	2,50	-
47	450580,86	1249094,59	Картометрический метод	2,50	-
48	450545,18	1249135,22	Картометрический метод	2,50	-
49	450508,82	1249207,32	Картометрический метод	2,50	-
50	450477,50	1249259,06	Картометрический метод	2,50	-
51	450464,04	1249289,44	Картометрический метод	2,50	-
52	450435,13	1249333,01	Картометрический метод	2,50	-
53	450403,50	1249368,74	Картометрический метод	2,50	-
54	450376,63	1249389,76	Картометрический метод	2,50	-
55	450363,62	1249395,69	Картометрический метод	2,50	-
56	450334,89	1249396,79	Картометрический метод	2,50	-
57	450312,26	1249394,50	Картометрический метод	2,50	-
58	450294,75	1249390,07	Картометрический метод	2,50	-
59	450286,07	1249014,93	Картометрический метод	2,50	-
60	450416,00	1249003,17	Картометрический метод	2,50	-
43	450618,56	1248990,49	Картометрический метод	2,50	-
61	448145,67	1248951,72	Картометрический метод	2,50	-
62	448132,76	1249080,62	Картометрический метод	0,10	-
63	448112,72	1249170,69	Картометрический метод	0,10	-
64	448106,14	1249196,70	Картометрический метод	0,10	-
65	448084,89	1249191,05	Картометрический метод	0,10	-
66	448072,11	1249192,72	Картометрический метод	0,10	-
67	448071,22	1249196,61	Картометрический метод	0,10	-
68	448083,86	1249194,92	Картометрический метод	0,10	-
69	448105,16	1249200,58	Картометрический метод	0,10	-
70	448076,45	1249314,05	Картометрический метод	0,10	-
71	448081,35	1249315,46	Картометрический метод	0,10	-
72	448028,68	1249529,17	Картометрический метод	0,10	-
73	448021,52	1249539,62	Картометрический метод	0,10	-
74	448016,43	1249561,30	Картометрический метод	0,10	-
75	447798,63	1249624,20	Картометрический метод	2,50	-
76	447800,06	1249007,80	Картометрический метод	2,50	-
77	447977,07	1249048,98	Картометрический метод	0,10	-
78	447979,23	1249037,83	Картометрический метод	0,10	-
79	447800,08	1248996,72	Картометрический метод	2,50	-
80	447800,16	1248963,35	Картометрический метод	2,50	-
81	447984,42	1249011,01	Картометрический метод	2,50	-
82	448002,51	1248917,52	Картометрический метод	2,50	-
61	448145,67	1248951,72	Картометрический метод	2,50	-
83	448017,53	1249540,10	Картометрический метод	0,30	-
84	448018,23	1249542,64	Картометрический метод	0,30	-
85	448009,96	1249544,89	Картометрический метод	0,30	-
86	448009,27	1249542,35	Картометрический метод	0,30	-
83	448017,53	1249540,10	Картометрический метод	0,30	-
87	447846,53	1249589,29	Картометрический метод	0,30	-
88	447846,75	1249589,35	Картометрический метод	0,30	-
89	447846,96	1249589,45	Картометрический метод	0,30	-
90	447847,15	1249589,58	Картометрический метод	0,30	-
91	447847,32	1249589,75	Картометрический метод	0,30	-
92	447847,45	1249589,94	Картометрический метод	0,30	-
93	447847,55	1249590,15	Картометрический метод	0,30	-
94	447847,61	1249590,37	Картометрический метод	0,30	-
95	447847,63	1249590,60	Картометрический метод	0,30	-

Сведения о местоположении границ объекта

96	447847,61	1249590,83	Картометрический метод	0,30	-
97	447847,55	1249591,05	Картометрический метод	0,30	-
98	447847,45	1249591,27	Картометрический метод	0,30	-
99	447847,32	1249591,45	Картометрический метод	0,30	-
100	447847,15	1249591,62	Картометрический метод	0,30	-
101	447846,96	1249591,75	Картометрический метод	0,30	-
102	447846,75	1249591,85	Картометрический метод	0,30	-
103	447846,53	1249591,91	Картометрический метод	0,30	-
104	447846,30	1249591,93	Картометрический метод	0,30	-
105	447846,07	1249591,91	Картометрический метод	0,30	-
106	447845,85	1249591,85	Картометрический метод	0,30	-
107	447845,64	1249591,75	Картометрический метод	0,30	-
108	447845,45	1249591,62	Картометрический метод	0,30	-
109	447845,28	1249591,45	Картометрический метод	0,30	-
110	447845,15	1249591,27	Картометрический метод	0,30	-
111	447845,05	1249591,05	Картометрический метод	0,30	-
112	447844,99	1249590,83	Картометрический метод	0,30	-
113	447844,97	1249590,60	Картометрический метод	0,30	-
114	447844,99	1249590,37	Картометрический метод	0,30	-
115	447845,05	1249590,15	Картометрический метод	0,30	-
116	447845,15	1249589,94	Картометрический метод	0,30	-
117	447845,28	1249589,75	Картометрический метод	0,30	-
118	447845,45	1249589,58	Картометрический метод	0,30	-
119	447845,64	1249589,45	Картометрический метод	0,30	-
120	447845,85	1249589,35	Картометрический метод	0,30	-
121	447846,07	1249589,29	Картометрический метод	0,30	-
122	447846,30	1249589,27	Картометрический метод	0,30	-
87	447846,53	1249589,29	Картометрический метод	0,30	-
123	446767,40	1249271,42	Картометрический метод	2,50	-
124	446822,91	1249304,33	Картометрический метод	2,50	-
125	446887,76	1249361,21	Картометрический метод	2,50	-
126	447060,21	1249509,88	Картометрический метод	2,50	-
127	447061,17	1249788,65	Картометрический метод	0,10	-
128	447015,34	1249870,33	Картометрический метод	0,10	-
129	446940,87	1249891,80	Картометрический метод	0,10	-
130	446690,56	1249964,17	Картометрический метод	0,10	-
131	446556,71	1250006,83	Картометрический метод	0,10	-
132	446516,51	1250016,24	Картометрический метод	0,10	-
133	446497,12	1250019,36	Картометрический метод	0,20	-
134	446496,97	1250000,00	Картометрический метод	0,20	-
135	446456,72	1250000,35	Картометрический метод	1,00	-
136	446456,25	1249985,21	Картометрический метод	1,00	-
137	446454,83	1249969,28	Картометрический метод	1,00	-
138	446453,92	1249957,14	Картометрический метод	1,00	-
139	446432,77	1249945,52	Картометрический метод	1,00	-
140	446470,35	1249900,52	Картометрический метод	2,50	-
141	446591,58	1249784,43	Картометрический метод	2,50	-
142	446569,26	1249759,78	Картометрический метод	2,50	-
143	446612,34	1249715,70	Картометрический метод	2,50	-
144	446636,32	1249740,86	Картометрический метод	2,50	-
145	446801,11	1249587,88	Картометрический метод	2,50	-
146	446780,18	1249566,86	Картометрический метод	2,50	-
147	446834,43	1249505,93	Картометрический метод	2,50	-
148	446696,54	1249377,92	Картометрический метод	2,50	-
149	446693,46	1249371,76	Картометрический метод	2,50	-
150	446745,81	1249282,14	Картометрический метод	2,50	-
151	446755,31	1249273,38	Картометрический метод	2,50	-
123	446767,40	1249271,42	Картометрический метод	2,50	-
152	446976,35	1249841,00	Картометрический метод	0,30	-

Сведения о местоположении границ объекта

153	446976,45	1249841,22	Картометрический метод	0,30	-
154	446976,51	1249841,44	Картометрический метод	0,30	-
155	446976,53	1249841,67	Картометрический метод	0,30	-
156	446976,51	1249841,90	Картометрический метод	0,30	-
157	446976,45	1249842,12	Картометрический метод	0,30	-
158	446976,35	1249842,34	Картометрический метод	0,30	-
159	446976,22	1249842,52	Картометрический метод	0,30	-
160	446976,05	1249842,69	Картометрический метод	0,30	-
161	446975,86	1249842,82	Картометрический метод	0,30	-
162	446975,65	1249842,92	Картометрический метод	0,30	-
163	446975,43	1249842,98	Картометрический метод	0,30	-
164	446975,20	1249843,00	Картометрический метод	0,30	-
165	446974,97	1249842,98	Картометрический метод	0,30	-
166	446974,75	1249842,92	Картометрический метод	0,30	-
167	446974,54	1249842,82	Картометрический метод	0,30	-
168	446974,35	1249842,69	Картометрический метод	0,30	-
169	446974,18	1249842,52	Картометрический метод	0,30	-
170	446974,05	1249842,34	Картометрический метод	0,30	-
171	446973,95	1249842,12	Картометрический метод	0,30	-
172	446973,89	1249841,90	Картометрический метод	0,30	-
173	446973,87	1249841,67	Картометрический метод	0,30	-
174	446973,89	1249841,44	Картометрический метод	0,30	-
175	446973,95	1249841,22	Картометрический метод	0,30	-
176	446974,05	1249841,00	Картометрический метод	0,30	-
177	446974,18	1249840,82	Картометрический метод	0,30	-
178	446974,35	1249840,65	Картометрический метод	0,30	-
179	446974,54	1249840,52	Картометрический метод	0,30	-
180	446974,75	1249840,42	Картометрический метод	0,30	-
181	446974,97	1249840,36	Картометрический метод	0,30	-
182	446975,20	1249840,34	Картометрический метод	0,30	-
183	446975,43	1249840,36	Картометрический метод	0,30	-
184	446975,65	1249840,42	Картометрический метод	0,30	-
185	446975,86	1249840,52	Картометрический метод	0,30	-
186	446976,05	1249840,65	Картометрический метод	0,30	-
187	446976,22	1249840,82	Картометрический метод	0,30	-
152	446976,35	1249841,00	Картометрический метод	0,30	-
188	446868,01	1249872,10	Картометрический метод	0,30	-
189	446868,11	1249872,32	Картометрический метод	0,30	-
190	446868,17	1249872,54	Картометрический метод	0,30	-
191	446868,19	1249872,77	Картометрический метод	0,30	-
192	446868,17	1249873,00	Картометрический метод	0,30	-
193	446868,11	1249873,22	Картометрический метод	0,30	-
194	446868,01	1249873,44	Картометрический метод	0,30	-
195	446867,88	1249873,62	Картометрический метод	0,30	-
196	446867,71	1249873,79	Картометрический метод	0,30	-
197	446867,52	1249873,92	Картометрический метод	0,30	-
198	446867,31	1249874,02	Картометрический метод	0,30	-
199	446867,09	1249874,08	Картометрический метод	0,30	-
200	446866,86	1249874,10	Картометрический метод	0,30	-
201	446866,63	1249874,08	Картометрический метод	0,30	-
202	446866,41	1249874,02	Картометрический метод	0,30	-
203	446866,20	1249873,92	Картометрический метод	0,30	-
204	446866,01	1249873,79	Картометрический метод	0,30	-
205	446865,84	1249873,62	Картометрический метод	0,30	-
206	446865,71	1249873,44	Картометрический метод	0,30	-
207	446865,61	1249873,22	Картометрический метод	0,30	-
208	446865,55	1249873,00	Картометрический метод	0,30	-
209	446865,53	1249872,77	Картометрический метод	0,30	-
210	446865,55	1249872,54	Картометрический метод	0,30	-
211	446865,61	1249872,32	Картометрический метод	0,30	-

Сведения о местоположении границ объекта

212	446865,71	1249872,10	Картометрический метод	0,30	-
213	446865,84	1249871,92	Картометрический метод	0,30	-
214	446866,01	1249871,75	Картометрический метод	0,30	-
215	446866,20	1249871,62	Картометрический метод	0,30	-
216	446866,41	1249871,52	Картометрический метод	0,30	-
217	446866,63	1249871,46	Картометрический метод	0,30	-
218	446866,86	1249871,44	Картометрический метод	0,30	-
219	446867,09	1249871,46	Картометрический метод	0,30	-
220	446867,31	1249871,52	Картометрический метод	0,30	-
221	446867,52	1249871,62	Картометрический метод	0,30	-
222	446867,71	1249871,75	Картометрический метод	0,30	-
223	446867,88	1249871,92	Картометрический метод	0,30	-
188	446868,01	1249872,10	Картометрический метод	0,30	-
224	446732,25	1249909,56	Картометрический метод	0,30	-
225	446731,76	1249916,24	Картометрический метод	0,30	-
226	446725,08	1249915,75	Картометрический метод	0,30	-
227	446725,57	1249909,07	Картометрический метод	0,30	-
224	446732,25	1249909,56	Картометрический метод	0,30	-
228	446645,54	1249891,00	Картометрический метод	0,30	-
229	446645,64	1249891,22	Картометрический метод	0,30	-
230	446645,70	1249891,44	Картометрический метод	0,30	-
231	446645,72	1249891,67	Картометрический метод	0,30	-
232	446645,70	1249891,90	Картометрический метод	0,30	-
233	446645,64	1249892,12	Картометрический метод	0,30	-
234	446645,54	1249892,34	Картометрический метод	0,30	-
235	446645,41	1249892,52	Картометрический метод	0,30	-
236	446645,24	1249892,69	Картометрический метод	0,30	-
237	446645,06	1249892,82	Картометрический метод	0,30	-
238	446644,84	1249892,92	Картометрический метод	0,30	-
239	446644,62	1249892,98	Картометрический метод	0,30	-
240	446644,39	1249893,00	Картометрический метод	0,30	-
241	446644,16	1249892,98	Картометрический метод	0,30	-
242	446643,94	1249892,92	Картометрический метод	0,30	-
243	446643,72	1249892,82	Картометрический метод	0,30	-
244	446643,54	1249892,69	Картометрический метод	0,30	-
245	446643,37	1249892,52	Картометрический метод	0,30	-
246	446643,24	1249892,34	Картометрический метод	0,30	-
247	446643,14	1249892,12	Картометрический метод	0,30	-
248	446643,08	1249891,90	Картометрический метод	0,30	-
249	446643,06	1249891,67	Картометрический метод	0,30	-
250	446643,08	1249891,44	Картометрический метод	0,30	-
251	446643,14	1249891,22	Картометрический метод	0,30	-
252	446643,24	1249891,00	Картометрический метод	0,30	-
253	446643,37	1249890,82	Картометрический метод	0,30	-
254	446643,54	1249890,65	Картометрический метод	0,30	-
255	446643,72	1249890,52	Картометрический метод	0,30	-
256	446643,94	1249890,42	Картометрический метод	0,30	-
257	446644,16	1249890,36	Картометрический метод	0,30	-
258	446644,39	1249890,34	Картометрический метод	0,30	-
259	446644,62	1249890,36	Картометрический метод	0,30	-
260	446644,84	1249890,42	Картометрический метод	0,30	-
261	446645,06	1249890,52	Картометрический метод	0,30	-
262	446645,24	1249890,65	Картометрический метод	0,30	-
263	446645,41	1249890,82	Картометрический метод	0,30	-
228	446645,54	1249891,00	Картометрический метод	0,30	-
264	446621,20	1249858,41	Картометрический метод	1,00	-
265	446591,82	1249882,87	Картометрический метод	1,00	-
266	446568,34	1249893,15	Картометрический метод	1,00	-

Сведения о местоположении границ объекта

267	446541,11	1249914,08	Картометрический метод	1,00	-
268	446517,96	1249883,97	Картометрический метод	1,00	-
269	446545,19	1249863,04	Картометрический метод	1,00	-
270	446547,37	1249860,99	Картометрический метод	1,00	-
271	446585,72	1249830,00	Картометрический метод	1,00	-
272	446591,59	1249823,76	Картометрический метод	1,00	-
264	446621,20	1249858,41	Картометрический метод	1,00	-
273	447449,18	1250078,41	Картометрический метод	7,50	-
274	447445,49	1250389,51	Картометрический метод	7,50	-
275	447444,18	1250413,30	Картометрический метод	1,00	-
276	447394,72	1250389,51	Картометрический метод	1,00	-
277	447326,62	1250349,80	Картометрический метод	1,00	-
278	447255,86	1250312,53	Картометрический метод	1,00	-
279	447184,68	1250280,06	Картометрический метод	1,00	-
280	447110,51	1250257,57	Картометрический метод	1,00	-
281	447034,58	1250238,74	Картометрический метод	1,00	-
282	446957,55	1250220,63	Картометрический метод	1,00	-
283	446879,85	1250203,71	Картометрический метод	1,00	-
284	446803,90	1250185,67	Картометрический метод	1,00	-
285	446715,53	1250170,84	Картометрический метод	1,00	-
286	446710,42	1250185,33	Картометрический метод	0,10	-
287	446709,66	1250185,16	Картометрический метод	0,10	-
288	446708,45	1250188,98	Картометрический метод	0,10	-
289	446709,06	1250189,13	Картометрический метод	0,10	-
290	446709,08	1250189,13	Картометрический метод	0,10	-
291	446688,05	1250253,37	Картометрический метод	0,10	-
292	446689,12	1250264,74	Картометрический метод	0,10	-
293	446700,04	1250274,31	Картометрический метод	0,10	-
294	446711,59	1250282,01	Картометрический метод	0,10	-
295	446707,42	1250317,28	Картометрический метод	0,10	-
296	446700,36	1250345,84	Картометрический метод	1,00	-
297	446699,23	1250356,41	Картометрический метод	1,00	-
298	446705,40	1250370,56	Картометрический метод	0,10	-
299	446698,65	1250374,60	Картометрический метод	0,10	-
300	446641,05	1250402,29	Картометрический метод	0,10	-
301	446615,72	1250414,50	Картометрический метод	0,10	-
302	446507,09	1250468,41	Картометрический метод	0,10	-
303	446466,33	1250482,09	Картометрический метод	0,10	-
304	446421,37	1250481,23	Картометрический метод	0,10	-
305	446412,84	1250483,02	Картометрический метод	0,10	-
306	446391,44	1250480,77	Картометрический метод	0,10	-
307	446342,62	1250457,38	Картометрический метод	0,10	-
308	446336,56	1250442,79	Картометрический метод	0,10	-
309	446326,54	1250433,63	Картометрический метод	0,10	-
310	446268,34	1250335,80	Картометрический метод	0,10	-
311	446284,72	1250287,18	Картометрический метод	1,00	-
312	446315,07	1250197,10	Картометрический метод	1,00	-
313	446313,10	1250196,44	Картометрический метод	1,00	-
314	446334,30	1250133,12	Картометрический метод	1,00	-
315	446336,26	1250133,78	Картометрический метод	0,10	-
316	446344,33	1250110,59	Картометрический метод	0,10	-
317	446372,35	1250115,56	Картометрический метод	0,10	-
318	446370,85	1250119,94	Картометрический метод	0,10	-
319	446486,30	1250146,81	Картометрический метод	1,00	-
320	446486,32	1250149,23	Картометрический метод	0,10	-
321	446486,75	1250219,44	Картометрический метод	0,10	-
322	446509,68	1250219,44	Картометрический метод	0,10	-
323	446509,68	1250277,91	Картометрический метод	0,10	-
324	446569,68	1250277,91	Картометрический метод	0,10	-
325	446569,68	1250217,91	Картометрический метод	0,10	-

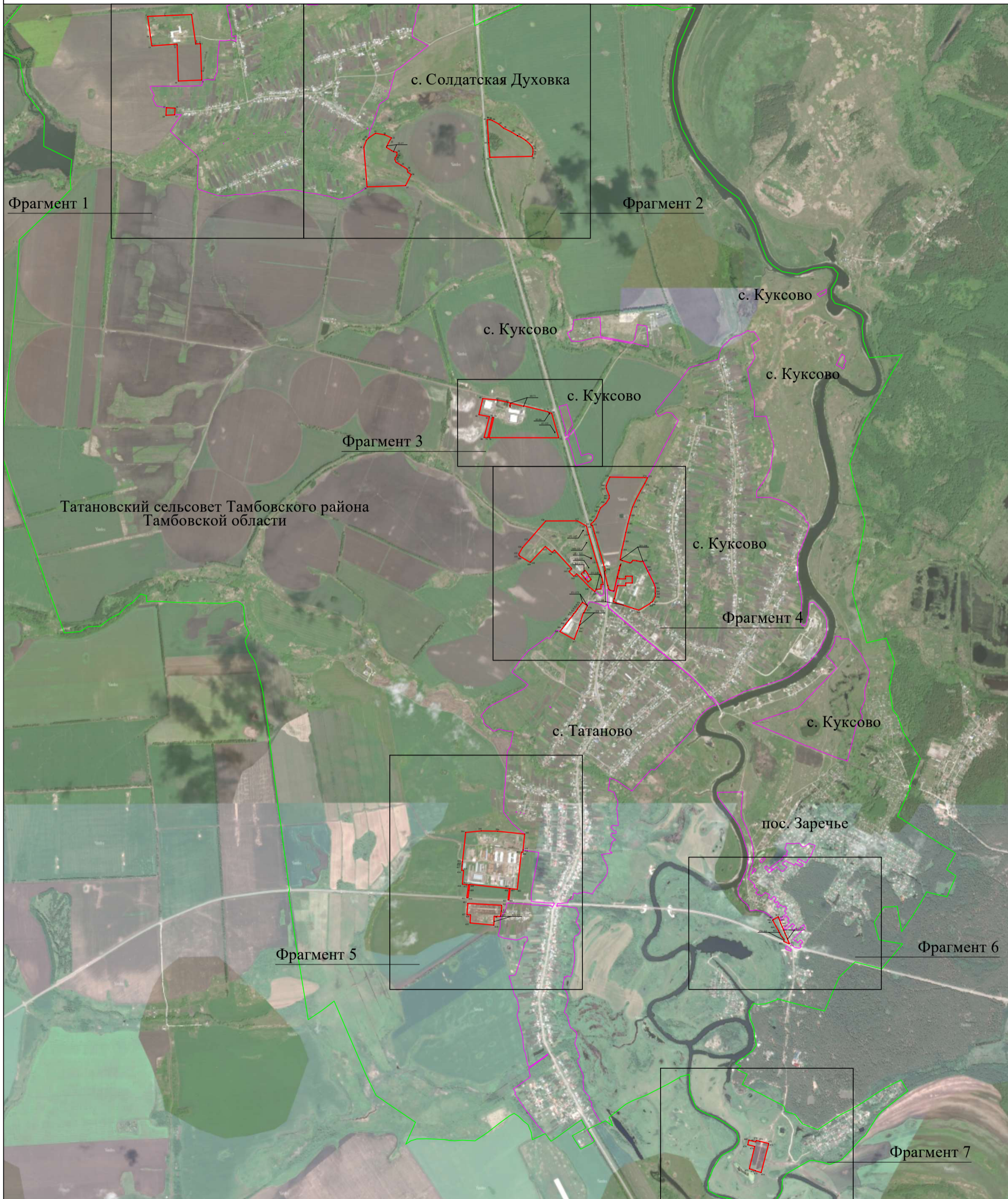
Сведения о местоположении границ объекта

326	446546,75	1250217,91	Картометрический метод	0,10	-
327	446547,04	1250164,34	Картометрический метод	0,10	-
328	446553,85	1250145,01	Картометрический метод	0,10	-
329	446553,85	1250144,67	Картометрический метод	1,00	-
330	446565,30	1250147,15	Картометрический метод	0,10	-
331	446621,33	1250162,06	Картометрический метод	0,10	-
332	446660,35	1250170,89	Картометрический метод	0,10	-
333	446663,40	1250172,69	Картометрический метод	0,10	-
334	446665,62	1250173,25	Картометрический метод	0,10	-
335	446678,64	1250176,54	Картометрический метод	0,10	-
336	446673,26	1250174,51	Картометрический метод	0,10	-
337	446667,44	1250170,43	Картометрический метод	0,10	-
338	446661,84	1250167,13	Картометрический метод	0,10	-
339	446622,29	1250158,18	Картометрический метод	0,10	-
340	446566,24	1250143,26	Картометрический метод	0,10	-
341	446443,70	1250116,76	Картометрический метод	0,10	-
342	446438,13	1250114,31	Картометрический метод	0,10	-
343	446439,05	1250108,48	Картометрический метод	0,10	-
344	446446,07	1250081,80	Картометрический метод	0,10	-
345	446449,67	1250073,81	Картометрический метод	0,10	-
346	446458,78	1250067,71	Картометрический метод	0,10	-
347	446488,57	1250061,13	Картометрический метод	0,10	-
348	446486,18	1250060,08	Картометрический метод	0,10	-
349	446616,31	1250029,06	Картометрический метод	0,10	-
350	446618,71	1250038,79	Картометрический метод	7,50	-
351	446657,71	1250027,59	Картометрический метод	7,50	-
352	446950,72	1249943,43	Картометрический метод	7,50	-
353	447021,97	1249923,19	Картометрический метод	7,50	-
354	447019,68	1249913,37	Картометрический метод	7,50	-
355	447032,14	1249909,97	Картометрический метод	7,50	-
356	447054,94	1249934,45	Картометрический метод	7,50	-
357	447085,52	1249958,73	Картометрический метод	7,50	-
358	447141,08	1249981,10	Картометрический метод	7,50	-
359	447176,00	1249996,13	Картометрический метод	7,50	-
360	447216,04	1250042,80	Картометрический метод	7,50	-
361	447261,35	1250072,27	Картометрический метод	7,50	-
362	447285,54	1250072,08	Картометрический метод	7,50	-
363	447346,80	1250048,03	Картометрический метод	7,50	-
364	447374,49	1250046,26	Картометрический метод	7,50	-
273	447449,18	1250078,41	Картометрический метод	7,50	-
365	446236,42	1249757,45	Картометрический метод	2,50	-
366	446256,28	1249776,44	Картометрический метод	2,50	-
367	446277,82	1249789,96	Картометрический метод	2,50	-
368	446287,30	1249796,77	Картометрический метод	2,50	-
369	446300,62	1249807,50	Картометрический метод	2,50	-
370	446319,45	1249821,68	Картометрический метод	2,50	-
371	446338,99	1249835,22	Картометрический метод	2,50	-
372	446321,78	1249861,29	Картометрический метод	2,50	-
373	446316,76	1249869,22	Картометрический метод	2,50	-
374	446311,85	1249877,80	Картометрический метод	2,50	-
375	446309,81	1249880,14	Картометрический метод	2,50	-
376	446300,83	1249876,31	Картометрический метод	2,50	-
377	446278,24	1249864,35	Картометрический метод	2,50	-
378	446244,10	1249847,88	Картометрический метод	2,50	-
379	446245,20	1249844,21	Картометрический метод	2,50	-
380	446174,03	1249819,86	Картометрический метод	2,50	-
381	446174,16	1249819,51	Картометрический метод	2,50	-
382	446170,38	1249819,29	Картометрический метод	2,50	-
383	446138,97	1249810,62	Картометрический метод	2,50	-
384	446132,95	1249808,72	Картометрический метод	2,50	-

Сведения о местоположении границ объекта

385	446112,86	1249801,26	Картометрический метод	2,50	-
386	446088,29	1249792,75	Картометрический метод	2,50	-
387	446009,07	1249763,31	Картометрический метод	2,50	-
388	446079,60	1249635,33	Картометрический метод	2,50	-
389	446104,74	1249655,31	Картометрический метод	2,50	-
390	446142,78	1249685,80	Картометрический метод	2,50	-
391	446176,72	1249711,64	Картометрический метод	2,50	-
392	446182,12	1249716,01	Картометрический метод	2,50	-
393	446218,69	1249746,96	Картометрический метод	2,50	-
365	446236,42	1249757,45	Картометрический метод	2,50	-
394	444297,71	1248799,83	Картометрический метод	2,50	-
395	444310,91	1248938,81	Картометрический метод	2,50	-
396	444307,67	1249082,78	Картометрический метод	0,10	-
397	444283,33	1249322,90	Картометрический метод	0,10	-
398	444145,19	1249309,63	Картометрический метод	1,00	-
399	444140,99	1249309,23	Картометрический метод	0,10	-
400	444121,32	1249307,34	Картометрический метод	0,10	-
401	444122,14	1249293,34	Картометрический метод	0,10	-
402	443791,25	1249257,17	Картометрический метод	0,10	-
403	443798,67	1249195,26	Картометрический метод	0,10	-
404	443698,84	1249183,88	Картометрический метод	0,10	-
405	443699,20	1249175,67	Картометрический метод	0,10	-
406	443799,57	1249188,30	Картометрический метод	0,10	-
407	443799,25	1249183,79	Картометрический метод	2,50	-
408	443836,88	1248836,50	Картометрический метод	2,50	-
409	443783,84	1248829,38	Картометрический метод	2,50	-
410	443717,65	1248820,49	Картометрический метод	2,50	-
411	443718,15	1248809,19	Картометрический метод	2,50	-
412	443833,76	1248825,09	Картометрический метод	2,50	-
413	443834,31	1248805,66	Картометрический метод	2,50	-
414	443839,51	1248770,75	Картометрический метод	2,50	-
415	443960,03	1248781,98	Картометрический метод	2,50	-
416	443961,22	1248765,40	Картометрический метод	2,50	-
417	443997,56	1248767,96	Картометрический метод	2,50	-
418	444001,57	1248768,24	Картометрический метод	2,50	-
419	444011,84	1248768,97	Картометрический метод	2,50	-
420	444039,78	1248771,73	Картометрический метод	2,50	-
394	444297,71	1248799,83	Картометрический метод	2,50	-
421	443668,00	1248818,36	Картометрический метод	0,10	-
422	443651,03	1249119,80	Картометрический метод	0,10	-
423	443604,99	1249116,67	Картометрический метод	0,10	-
424	443597,32	1249115,93	Картометрический метод	0,10	-
425	443561,79	1249111,24	Картометрический метод	0,10	-
426	443552,47	1249105,85	Картометрический метод	0,10	-
427	443553,56	1249074,81	Картометрический метод	0,10	-
428	443546,76	1249074,58	Картометрический метод	0,10	-
429	443547,06	1249066,13	Картометрический метод	0,10	-
430	443553,85	1249066,37	Картометрический метод	0,10	-
431	443554,34	1249052,22	Картометрический метод	0,10	-
432	443514,16	1249050,96	Картометрический метод	0,10	-
433	443505,63	1249050,77	Картометрический метод	0,10	-
434	443475,08	1249049,81	Картометрический метод	0,10	-
435	443494,96	1248838,48	Картометрический метод	0,10	-
436	443566,79	1248843,58	Картометрический метод	0,10	-
437	443568,70	1248811,44	Картометрический метод	0,10	-
421	443668,00	1248818,36	Картометрический метод	0,10	-
438	443548,56	1251572,31	Картометрический метод	0,10	-
439	443538,67	1251577,07	Картометрический метод	0,10	-

Территориальная зона. Производственная зона сельскохозяйственных предприятий (Сх4)



Используемые условные знаки и обозначения:

- граница населённого пункта
- граница сельского поселения

— граница контура территориальной зоны

- 1 - характерная точка контура, сведения о которой позволяют однозначно определить её на местности

Масштаб 1:30000

Подпись _____ Дата «12» мая 2022 г.

Место для оттиска печати (при наличии) лица, составившего описание местоположения границ объекта





Используемые условные знаки и обозначения:

Масштаб 1:10000

— граница населённого пункта

— граница контура территориальной зоны

• 1 - характерная точка контура, сведения о которой позволяют однозначно определить её на местности

Подпись _____ Дата «12» мая 2022 г.

Место для оттиска печати (при наличии) лица, составившего описание местоположения границ объекта



Территориальная зона. Производственная зона сельскохозяйственных предприятий (Сх4). Фрагмент 2



Используемые условные знаки и обозначения:

Масштаб 1:10000

— граница населённого пункта

— граница контура территориальной зоны

• 1 - характерная точка контура, сведения о которой позволяют однозначно определить её на местности

Подпись _____ Дата «12» мая 2022 г.




Место для оттиска печати (при наличии) лица, составившего описание местоположения границ объекта





Используемые условные знаки и обозначения:

Масштаб 1:10000

-  - граница населённого пункта
-  - граница контура территориальной зоны
-  1 - характерная точка контура, сведения о которой позволяют однозначно определить её на местности

Подпись _____ Дата «12» мая 2022 г.




Место для оттиска печати (при наличии) лица, составившего описание местоположения границ объекта





Используемые условные знаки и обозначения:

Масштаб 1:10000

-  - граница населённого пункта
-  - граница контура территориальной зоны
-  1 - характерная точка контура, сведения о которой позволяют однозначно определить её на местности

Подпись _____ Дата «12» мая 2022 г.

Место для оттиска печати (при наличии) лица, составившего описание местоположения границ объекта





Используемые условные знаки и обозначения:

Масштаб 1:10000

— граница населённого пункта

— граница контура территориальной зоны

• 1 - характерная точка контура, сведения о которой позволяют однозначно определить её на местности

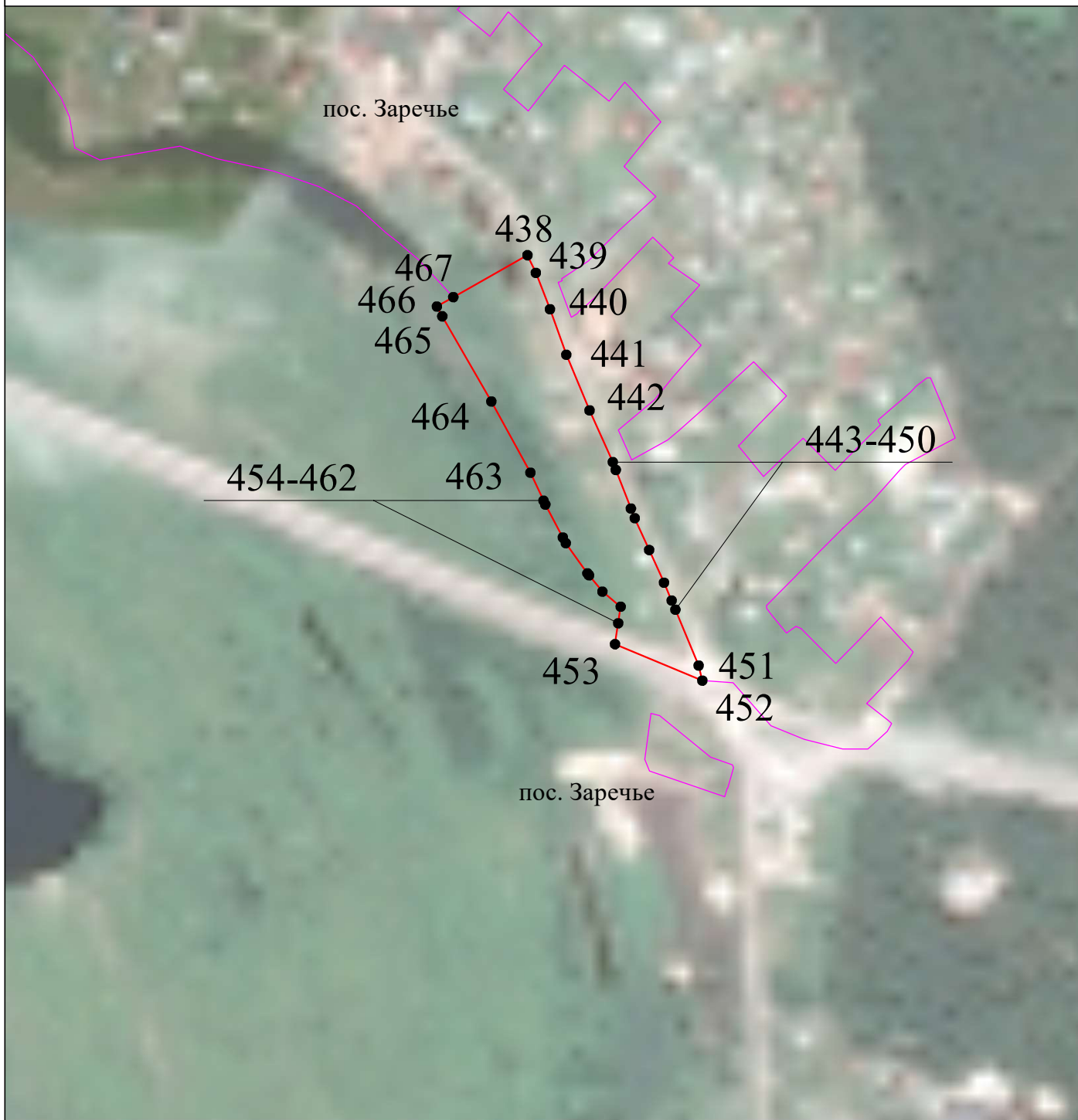
Подпись _____ Дата «12» мая 2022 г.

Место для оттиска печати (при наличии) лица, составившего описание местоположения границ объекта

Раздел 4

План границ объекта

Территориальная зона. Производственная зона сельскохозяйственных предприятий (Сх4). Фрагмент 6



Масштаб 1:5000

Используемые условные знаки и обозначения:

— - граница населённого пункта

— - граница контура территориальной зоны

• 1

- характерная точка контура, сведения о которой позволяют однозначно определить её на местности

Подпись _____ Дата « 12 » мая 2022 г.

Место для оттиска печати (при наличии) лица, составившего описание местоположения границ объекта



Раздел 4

План границ объекта

Территориальная зона. Производственная зона сельскохозяйственных предприятий (Сх4). Фрагмент 7



Масштаб 1:5000

Используемые условные знаки и обозначения:

— - граница сельского поселения

— - граница контура территориальной зоны

• 1 - характерная точка контура, сведения о которой позволяют однозначно определить её на местности

Подпись _____ Дата « 12 » мая 2022 г.

Место для оттиска печати (при наличии) лица, составившего описание местоположения границ объекта

Прохождение границы		Описание прохождения границы
от точки	до точки	
1	2	3
-	-	-

ОПИСАНИЕ МЕСТОПОЛОЖЕНИЯ ГРАНИЦ

Территориальная зона

Зона территорий, используемых и предназначенных для туризма, занятий физической культурой и спортом (Р1)

(наименование объекта местоположение границ, которого описано (далее - объект)

Раздел 1

Сведения об объекте		
№ п/п	Характеристики объекта	Описание характеристик
1	2	3
1	Местоположение объекта	<i>Российская Федерация, Тамбовская область, р-н Тамбовский, Сельсовет Татановский, с Куксово</i>
2	Площадь объекта ± величина погрешности определения площади (Р ± Дельта Р)	<i>36203кв.м. ± 67кв.м.</i>
3	Иные характеристики объекта	-

Раздел 2

Сведения о местоположении границ объекта

1. Система координат *МСК-68*

2. Сведения о характерных точках границ объекта

Обозначение характерных точек границ	Координаты, м		Метод определения координат характерной точки	Средняя квадратическая погрешность положения характерной точки (Mt), м	Описание обозначения точки на местности (при наличии)
	X	Y			
1	2	3	4	5	6
1	445759,42	1251573,78	Картометрический метод	0,10	-
2	445782,70	1251598,90	Картометрический метод	0,10	-
3	445790,28	1251607,68	Картометрический метод	0,10	-
4	445876,17	1251662,05	Картометрический метод	0,10	-
5	445800,15	1251795,62	Картометрический метод	0,10	-
6	445796,87	1251801,39	Картометрический метод	0,10	-
7	445782,77	1251816,10	Картометрический метод	1,00	-
8	445769,22	1251797,33	Картометрический метод	1,00	-
9	445756,46	1251779,66	Картометрический метод	1,00	-
10	445739,91	1251760,00	Картометрический метод	1,00	-
11	445721,63	1251733,28	Картометрический метод	1,00	-
12	445716,29	1251718,16	Картометрический метод	1,00	-
13	445707,09	1251703,98	Картометрический метод	1,00	-
14	445695,08	1251697,84	Картометрический метод	1,00	-
15	445674,77	1251661,55	Картометрический метод	1,00	-
16	445666,82	1251639,31	Картометрический метод	1,00	-
17	445656,20	1251618,18	Картометрический метод	1,00	-
18	445647,38	1251593,26	Картометрический метод	1,00	-
19	445643,52	1251574,93	Картометрический метод	1,00	-
20	445631,79	1251544,24	Картометрический метод	1,00	-
21	445628,07	1251532,72	Картометрический метод	1,00	-
22	445671,03	1251482,77	Картометрический метод	0,10	-
1	445759,42	1251573,78	Картометрический метод	0,10	-

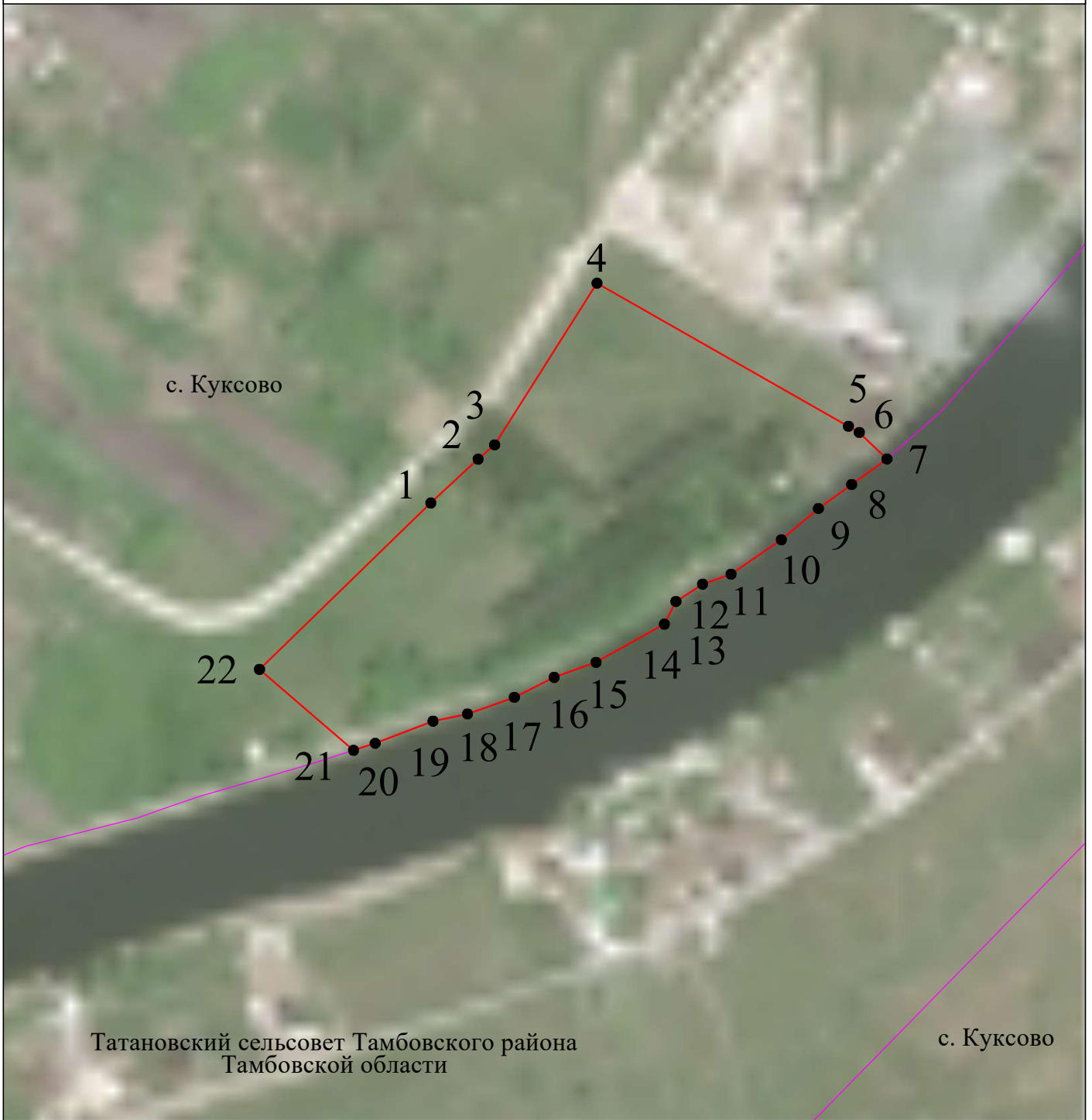
3. Сведения о характерных точках части (частей) границы объекта

Обозначение характерных точек части границы	Координаты, м		Метод определения координат характерной точки	Средняя квадратическая погрешность положения характерной точки (Mt), м	Описание обозначения точки на местности (при наличии)
	X	Y			
1	2	3	4	5	6
Часть № -					
-	-	-	-	-	-

Раздел 4

План границ объекта

Территориальная зона. Зона территорий, используемых и предназначенных для туризма, занятий физической культурой и спортом (P1)



Масштаб 1:5000

Используемые условные знаки и обозначения:

— - граница населённого пункта

— - граница контура территориальной зоны

• 1

- характерная точка контура, сведения о которой позволяют однозначно определить её на местности

Подпись _____ Дата « 12 » мая 2022 г.

Место для оттиска печати (при наличии) лица, составившего описание местоположения границ объекта



Прохождение границы		Описание прохождения границы
от точки	до точки	
1	2	3
-	-	-

ОПИСАНИЕ МЕСТОПОЛОЖЕНИЯ ГРАНИЦ

Территориальная зона

Зона территорий, используемых и предназначенных для отдыха (Р2)

(наименование объекта местоположение границ, которого описано (далее - объект)

Раздел 1

Сведения об объекте		
№ п/п	Характеристики объекта	Описание характеристик
1	2	3
1	Местоположение объекта	<i>Российская Федерация, Тамбовская область, р-н Тамбовский, Сельсовет Татановский</i>
2	Площадь объекта \pm величина погрешности определения площади ($P \pm \text{Дельта } P$)	<i>2476кв.м. \pm 17кв.м.</i>
3	Иные характеристики объекта	-

Раздел 2

Сведения о местоположении границ объекта

1. Система координат *МСК-68*

2. Сведения о характерных точках границ объекта

Обозначение характерных точек границ	Координаты, м		Метод определения координат характерной точки	Средняя квадратическая погрешность положения характерной точки (Mt), м	Описание обозначения точки на местности (при наличии)
	X	Y			
1	2	3	4	5	6
1	443221,89	1251771,28	Картометрический метод	0,10	-
2	443227,24	1251774,67	Картометрический метод	0,10	-
3	443233,60	1251788,10	Картометрический метод	0,10	-
4	443212,61	1251873,48	Картометрический метод	0,10	-
5	443208,53	1251872,48	Картометрический метод	0,10	-
6	443216,50	1251839,96	Картометрический метод	0,10	-
7	443217,07	1251837,52	Картометрический метод	0,10	-
8	443187,16	1251830,46	Картометрический метод	0,10	-
9	443186,56	1251832,89	Картометрический метод	0,10	-
10	443177,27	1251866,15	Картометрический метод	0,10	-
11	443167,60	1251863,42	Картометрический метод	0,10	-
12	443173,71	1251840,21	Картометрический метод	0,10	-
13	443157,26	1251835,71	Картометрический метод	0,10	-
14	443164,38	1251806,57	Картометрический метод	0,10	-
15	443181,04	1251810,76	Картометрический метод	0,10	-
16	443190,17	1251775,48	Картометрический метод	0,10	-
17	443199,90	1251777,88	Картометрический метод	0,10	-
18	443187,89	1251826,42	Картометрический метод	0,10	-
19	443217,98	1251833,76	Картометрический метод	0,10	-
20	443222,84	1251814,27	Картометрический метод	0,10	-
21	443209,82	1251810,99	Картометрический метод	0,10	-
22	443217,34	1251780,18	Картометрический метод	0,10	-
23	443219,32	1251775,34	Картометрический метод	0,10	-
1	443221,89	1251771,28	Картометрический метод	0,10	-

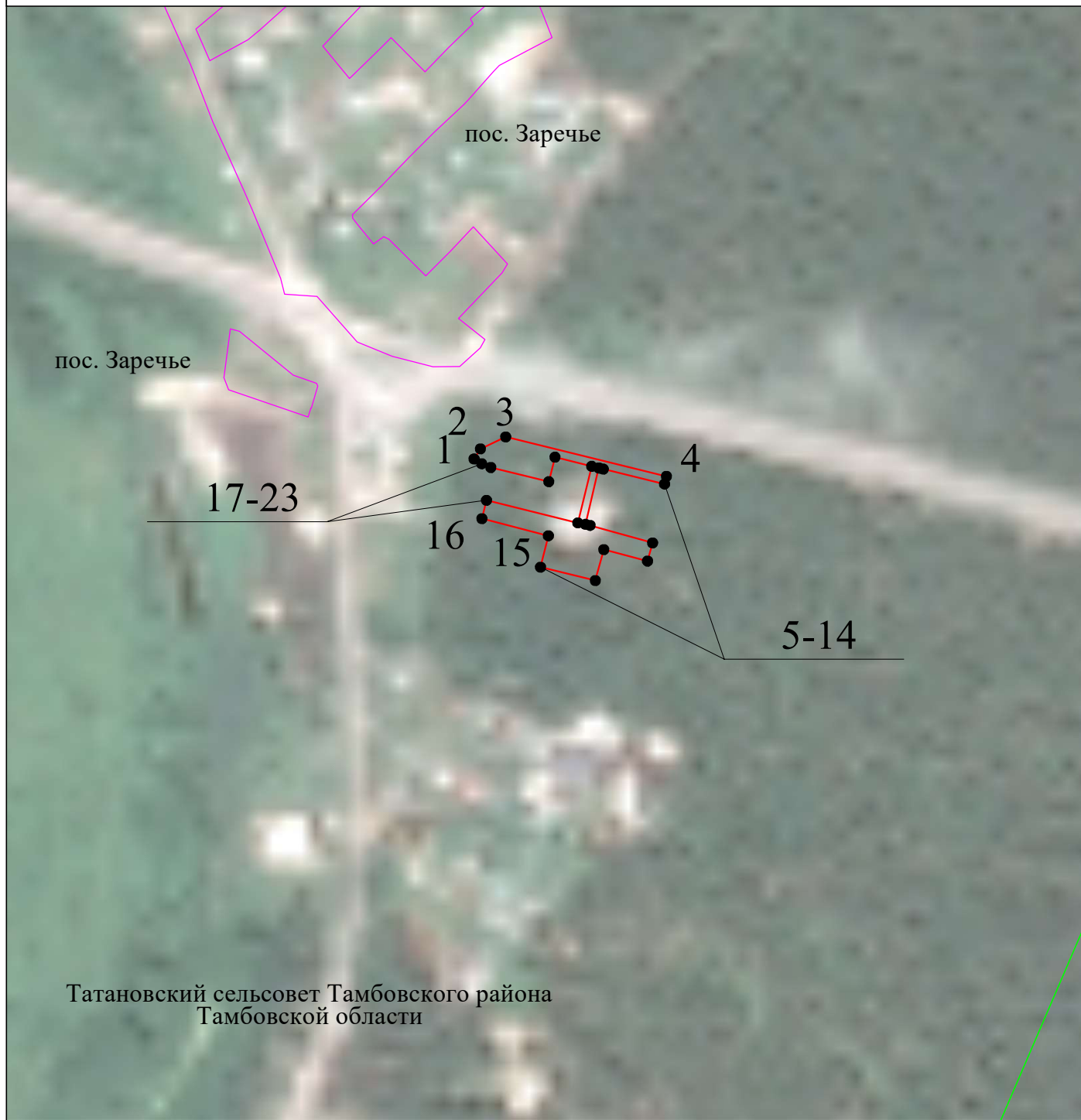
3. Сведения о характерных точках части (частей) границы объекта

Обозначение характерных точек части границы	Координаты, м		Метод определения координат характерной точки	Средняя квадратическая погрешность положения характерной точки (Mt), м	Описание обозначения точки на местности (при наличии)
	X	Y			
1	2	3	4	5	6
Часть № <u> </u>					
-	-	-	-	-	-

Раздел 4

План границ объекта

Территориальная зона. Зона территорий, используемых и предназначенных для отдыха (P2)



Масштаб 1:5000

Используемые условные знаки и обозначения:

— граница населённого пункта

— граница контура территориальной зоны

— граница сельского поселения

• 1 - характерная точка контура, сведения о которой позволяют однозначно определить её на местности

Подпись _____ Дата « 12 » мая 2022 г.

Место для оттиска печати (при наличии) лица, составившего описание местоположения границ объекта

Прохождение границы		Описание прохождения границы
от точки	до точки	
1	2	3
-	-	-

ОПИСАНИЕ МЕСТОПОЛОЖЕНИЯ ГРАНИЦ

Территориальная зона

Зона специального назначения (кладбища) (Сп1)

(наименование объекта местоположение границ, которого описано (далее - объект))

Раздел 1

Сведения об объекте		
№ п/п	Характеристики объекта	Описание характеристик
1	2	3
1	Местоположение объекта	<i>Российская Федерация, Тамбовская область, р-н Тамбовский, Сельсовет Татановский</i>
2	Площадь объекта \pm величина погрешности определения площади ($P \pm \text{Дельта } P$)	<i>144222 кв.м. \pm 261 кв.м.</i>
3	Иные характеристики объекта	-

Раздел 2

Сведения о местоположении границ объекта

1. Система координат МСК-68

2. Сведения о характерных точках границ объекта

Обозначение характерных точек границ	Координаты, м		Метод определения координат характерной точки	Средняя квадратическая погрешность положения характерной точки (Mt), м	Описание обозначения точки на местности (при наличии)
	X	Y			
1	2	3	4	5	6
1	450999,16	1248008,50	Картометрический метод	1,00	-
2	451000,88	1248040,75	Картометрический метод	1,00	-
3	451005,86	1248083,51	Картометрический метод	1,00	-
4	451016,86	1248133,88	Картометрический метод	1,00	-
5	451030,60	1248169,02	Картометрический метод	1,00	-
6	450959,28	1248150,17	Картометрический метод	1,00	-
7	450810,72	1248110,86	Картометрический метод	1,00	-
8	450767,35	1248048,04	Картометрический метод	1,00	-
9	450772,89	1248012,62	Картометрический метод	1,00	-
10	450781,91	1247954,97	Картометрический метод	1,00	-
11	450790,15	1247923,75	Картометрический метод	1,00	-
12	450831,56	1247952,36	Картометрический метод	1,00	-
13	450855,55	1247966,05	Картометрический метод	1,00	-
14	450886,34	1247978,54	Картометрический метод	1,00	-
15	450943,15	1247996,11	Картометрический метод	1,00	-
16	450977,94	1248003,59	Картометрический метод	1,00	-
17	450992,25	1248005,21	Картометрический метод	1,00	-
18	450995,74	1248006,50	Картометрический метод	1,00	-
1	450999,16	1248008,50	Картометрический метод	1,00	-
19	450965,68	1248124,89	Картометрический метод	0,30	-
20	450967,81	1248126,45	Картометрический метод	0,30	-
21	450963,72	1248132,04	Картометрический метод	0,30	-
22	450961,59	1248130,49	Картометрический метод	0,30	-
19	450965,68	1248124,89	Картометрический метод	0,30	-
23	450873,84	1248085,76	Картометрический метод	0,30	-
24	450872,91	1248087,92	Картометрический метод	0,30	-
25	450870,75	1248086,99	Картометрический метод	0,30	-
26	450871,68	1248084,83	Картометрический метод	0,30	-
23	450873,84	1248085,76	Картометрический метод	0,30	-
27	450808,91	1248055,09	Картометрический метод	0,30	-
28	450807,97	1248057,24	Картометрический метод	0,30	-
29	450805,82	1248056,31	Картометрический метод	0,30	-
30	450806,75	1248054,16	Картометрический метод	0,30	-
27	450808,91	1248055,09	Картометрический метод	0,30	-
31	448024,77	1250487,05	Картометрический метод	1,00	-
32	448032,10	1250482,87	Картометрический метод	2,50	-
33	448263,31	1250668,56	Картометрический метод	2,50	-
34	448310,25	1250705,30	Картометрический метод	2,50	-
35	448331,30	1250720,34	Картометрический метод	1,00	-
36	448316,06	1250748,93	Картометрический метод	1,00	-
37	448317,05	1250793,10	Картометрический метод	1,00	-
38	448292,56	1250793,08	Картометрический метод	1,00	-

Сведения о местоположении границ объекта

39	448269,44	1250799,07	Картометрический метод	1,00	-
40	448255,84	1250809,20	Картометрический метод	1,00	-
41	448240,74	1250812,17	Картометрический метод	1,00	-
42	448144,81	1250784,47	Картометрический метод	1,00	-
43	448065,01	1250753,32	Картометрический метод	1,00	-
44	448091,04	1250699,06	Картометрический метод	1,00	-
45	448086,31	1250625,50	Картометрический метод	1,00	-
46	448073,17	1250572,80	Картометрический метод	1,00	-
31	448024,77	1250487,05	Картометрический метод	1,00	-
47	446336,69	1250746,71	Картометрический метод	0,10	-
48	446335,34	1250763,04	Картометрический метод	0,10	-
49	446331,40	1250791,93	Картометрический метод	0,10	-
50	446316,48	1250872,17	Картометрический метод	0,10	-
51	446287,34	1250869,69	Картометрический метод	0,10	-
52	446255,19	1250868,12	Картометрический метод	0,10	-
53	446255,78	1250863,75	Картометрический метод	0,10	-
54	446250,82	1250863,08	Картометрический метод	0,10	-
55	446204,18	1250855,53	Картометрический метод	0,10	-
56	446192,75	1250851,85	Картометрический метод	0,10	-
57	446218,73	1250742,40	Картометрический метод	0,10	-
58	446233,15	1250706,35	Картометрический метод	0,10	-
59	446264,89	1250720,05	Картометрический метод	0,10	-
60	446286,37	1250729,67	Картометрический метод	0,10	-
61	446307,48	1250740,12	Картометрический метод	0,10	-
62	446314,54	1250741,76	Картометрический метод	0,10	-
63	446330,78	1250746,34	Картометрический метод	0,10	-
64	446333,56	1250746,71	Картометрический метод	0,10	-
47	446336,69	1250746,71	Картометрический метод	0,10	-
65	445942,89	1249466,42	Картометрический метод	0,10	-
66	445774,10	1249682,15	Картометрический метод	0,10	-
67	445687,04	1249670,92	Картометрический метод	0,10	-
68	445637,04	1249628,37	Картометрический метод	0,10	-
69	445627,27	1249621,83	Картометрический метод	0,10	-
70	445641,20	1249590,24	Картометрический метод	0,10	-
71	445653,46	1249569,06	Картометрический метод	0,10	-
72	445671,55	1249543,29	Картометрический метод	0,10	-
73	445688,06	1249524,24	Картометрический метод	0,10	-
74	445705,50	1249506,98	Картометрический метод	0,10	-
75	445732,07	1249485,74	Картометрический метод	0,10	-
76	445743,20	1249472,28	Картометрический метод	0,10	-
77	445760,08	1249455,91	Картометрический метод	0,10	-
78	445763,45	1249452,65	Картометрический метод	0,10	-
79	445770,91	1249442,36	Картометрический метод	0,10	-
80	445801,78	1249415,22	Картометрический метод	0,10	-
81	445835,62	1249383,21	Картометрический метод	0,10	-
82	445841,58	1249379,48	Картометрический метод	0,10	-
83	445846,87	1249379,60	Картометрический метод	0,10	-
65	445942,89	1249466,42	Картометрический метод	0,10	-

3. Сведения о характерных точках части (частей) границы объекта

Обозначение характерных точек части границы	Координаты, м		Метод определения координат характерной точки	Средняя квадратическая погрешность положения характерной	Описание обозначения точки на местности (при наличии)
	X	Y			
1	2	3	4	5	6

Сведения о местоположении границ объекта

Часть № -

-	-	-	-	-	-
---	---	---	---	---	---

Территориальная зона. Зона специального назначения (кладбища) (Сп1)



Масштаб 1:15000

Используемые условные знаки и обозначения:

— граница населённого пункта

— граница сельского поселения

— граница контура территориальной зоны

● 1 - характерная точка контура, сведения о которой позволяют однозначно определить её на местности

Подпись _____ Дата «12» мая 2022 г.

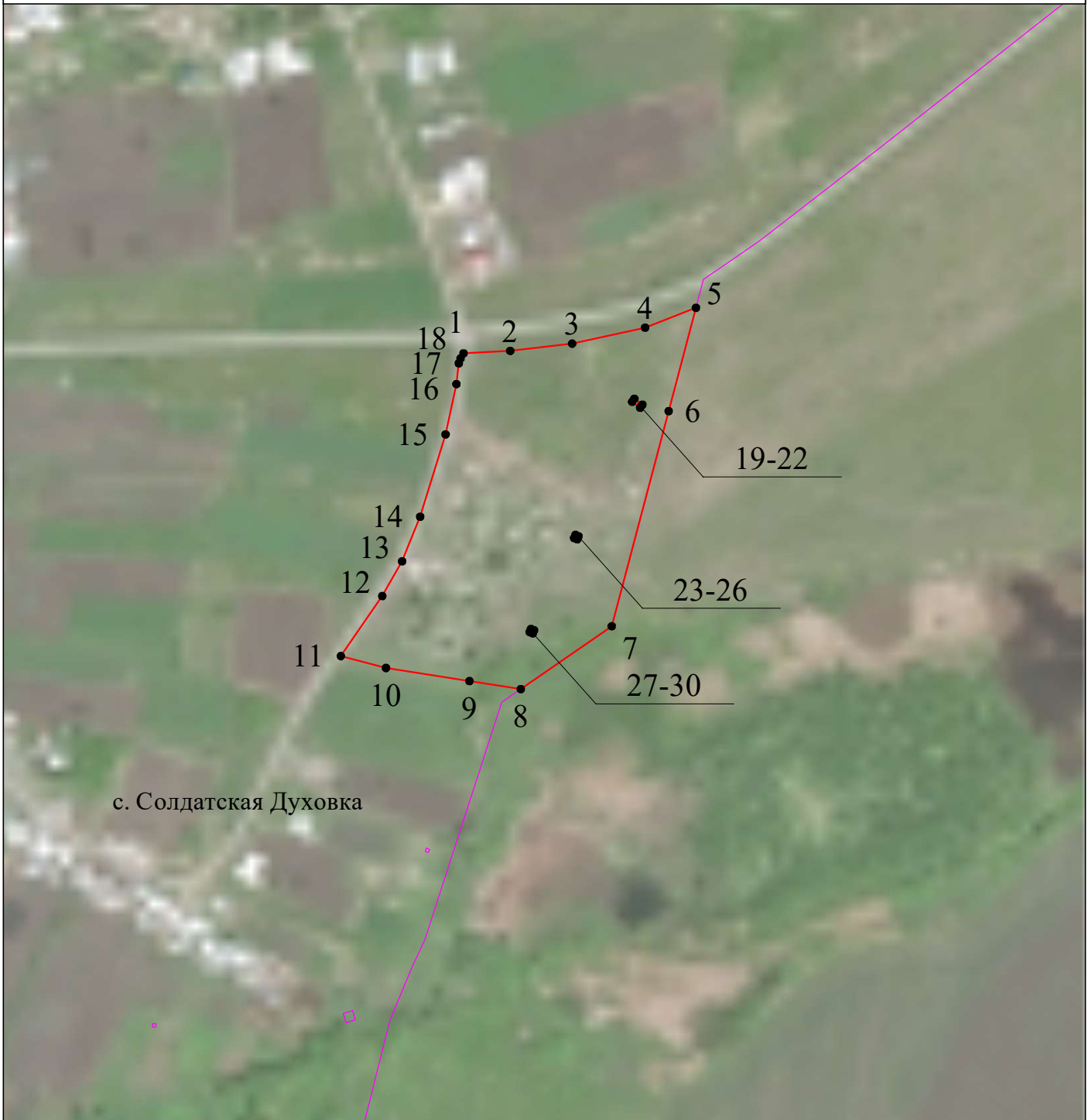
Место для оттиска печати (при наличии) лица, составившего описание местоположения границ объекта



Раздел 4

План границ объекта

Территориальная зона. Зона специального назначения
(кладбища) (Сп1). Фрагмент 1



Масштаб 1:5000

Используемые условные знаки и обозначения:

— - граница населённого пункта

— - граница контура территориальной зоны

• 1

- характерная точка контура, сведения о которой позволяют однозначно определить её на местности

Подпись _____ Дата « 12 » мая 2022 г.

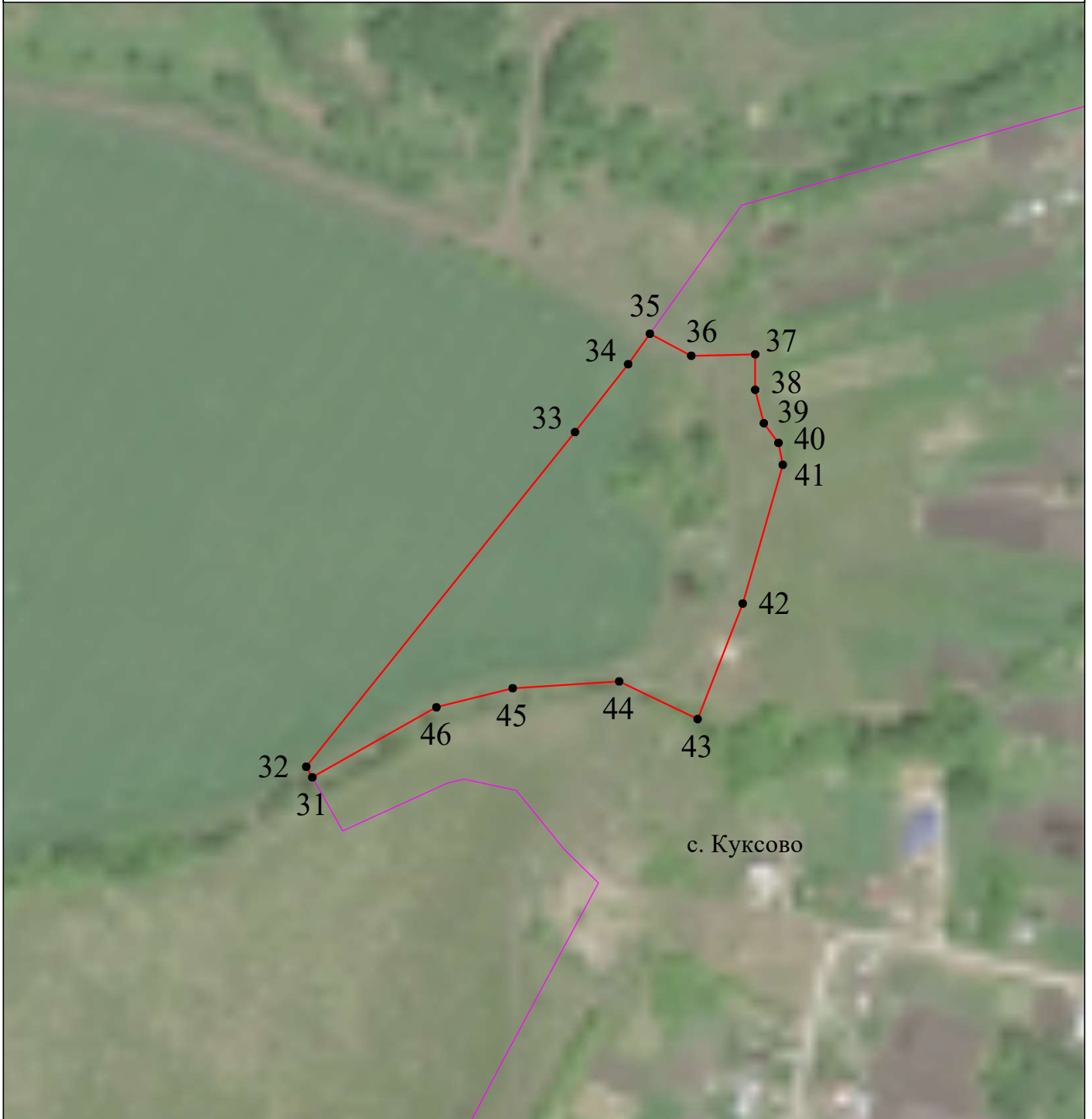
Место для оттиска печати (при наличии) лица, составившего описание местоположения границ объекта



Раздел 4

План границ объекта

Территориальная зона. Зона специального назначения
(кладбища) (Сп1). Фрагмент 2



Масштаб 1:5000

Используемые условные знаки и обозначения:

— - граница населённого пункта

— - граница контура территориальной зоны

• 1

- характерная точка контура, сведения о которой позволяют однозначно определить её на местности

Подпись _____ Дата « 12 » мая 2022 г.

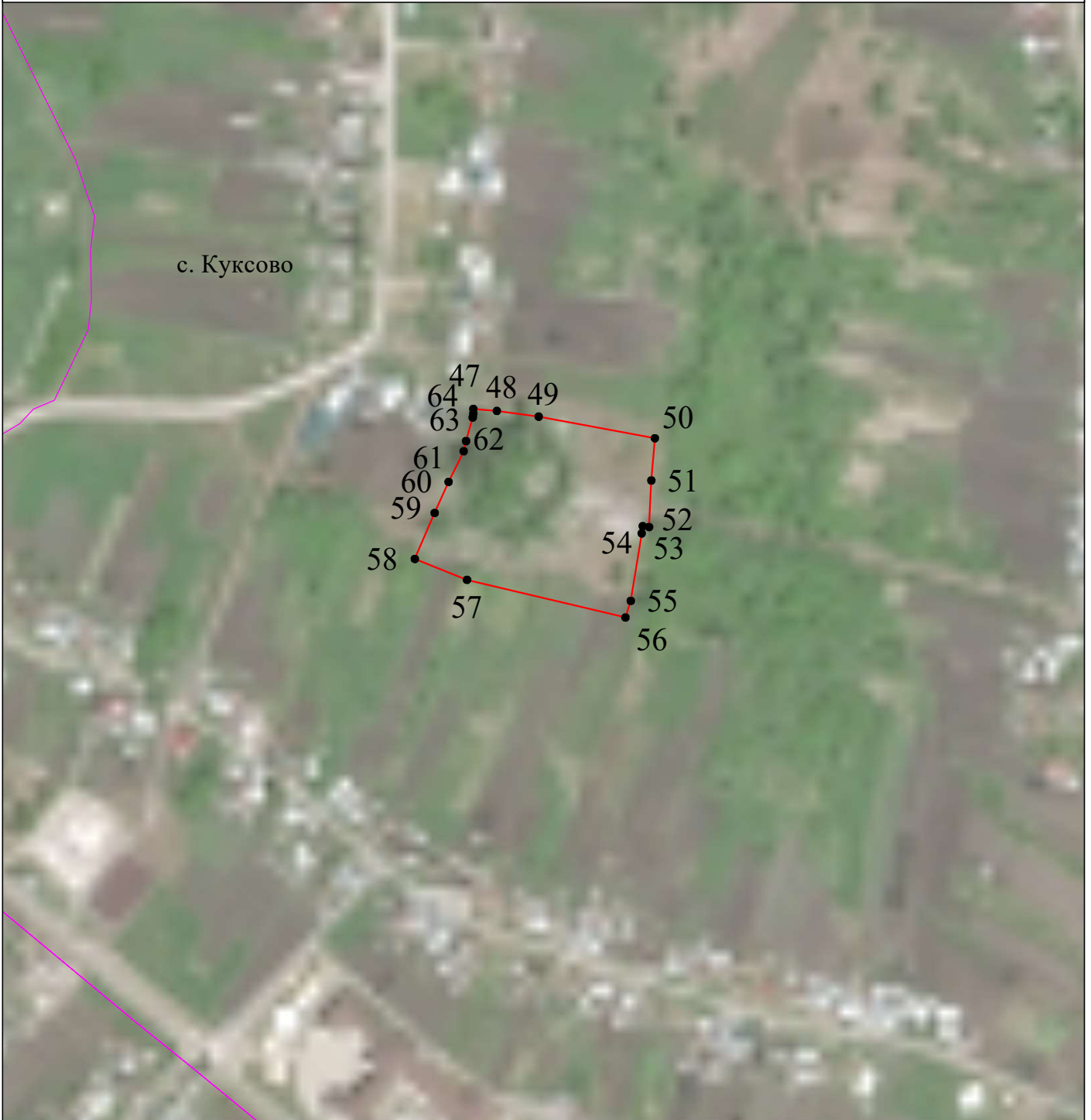
Место для оттиска печати (при наличии) лица, составившего описание местоположения границ объекта



Раздел 4

План границ объекта

Территориальная зона. Зона специального назначения
(кладбища) (Сп1). Фрагмент 3



Масштаб 1:5000

Используемые условные знаки и обозначения:

— - граница населённого пункта

— - граница контура территориальной зоны

• 1

- характерная точка контура, сведения о которой позволяют однозначно определить её на местности

Подпись _____ Дата « 12 » мая 2022 г.

Место для оттиска печати (при наличии) лица, составившего описание местоположения границ объекта



Раздел 4

План границ объекта

Территориальная зона. Зона специального назначения
(кладбища) (Сп1). Фрагмент 4



Масштаб 1:5000

Используемые условные знаки и обозначения:

— - граница населённого пункта

— - граница контура территориальной зоны

• 1

- характерная точка контура, сведения о которой позволяют однозначно определить её на местности

Подпись _____ Дата « 12 » мая 2022 г.

Место для оттиска печати (при наличии) лица, составившего описание местоположения границ объекта



Прохождение границы		Описание прохождения границы
от точки	до точки	
1	2	3
-	-	-