ГЛАВА II. КАРТА ГРАДОСТРОИТЕЛЬНОГО ЗОНИРОВАНИЯ И ЗОН С ОСОБЫМИ УСЛОВИЯМИ ИСПОЛЬЗОВАНИЯ ТЕРРИТОРИЙ

Карты градостроительного зонирования и зон с особыми условиями использования территории Чугуевского муниципального округа:

(в ред. реш. Думы Чугуевского муниципального округа от 14.12.2021 № 302-НПА, от 03.10.2022 № 411-НПА)

1. Карта градостроительного зонирования. Карта зон с особыми условиями использования территории Чугуевского муниципального округа Приморского края (Фрагмент I). (в ред. реш. Думы Чугуевского муниципального округа от 14.12.2021 № 302-НПА, от 03.10.2022 № 411-НПА)

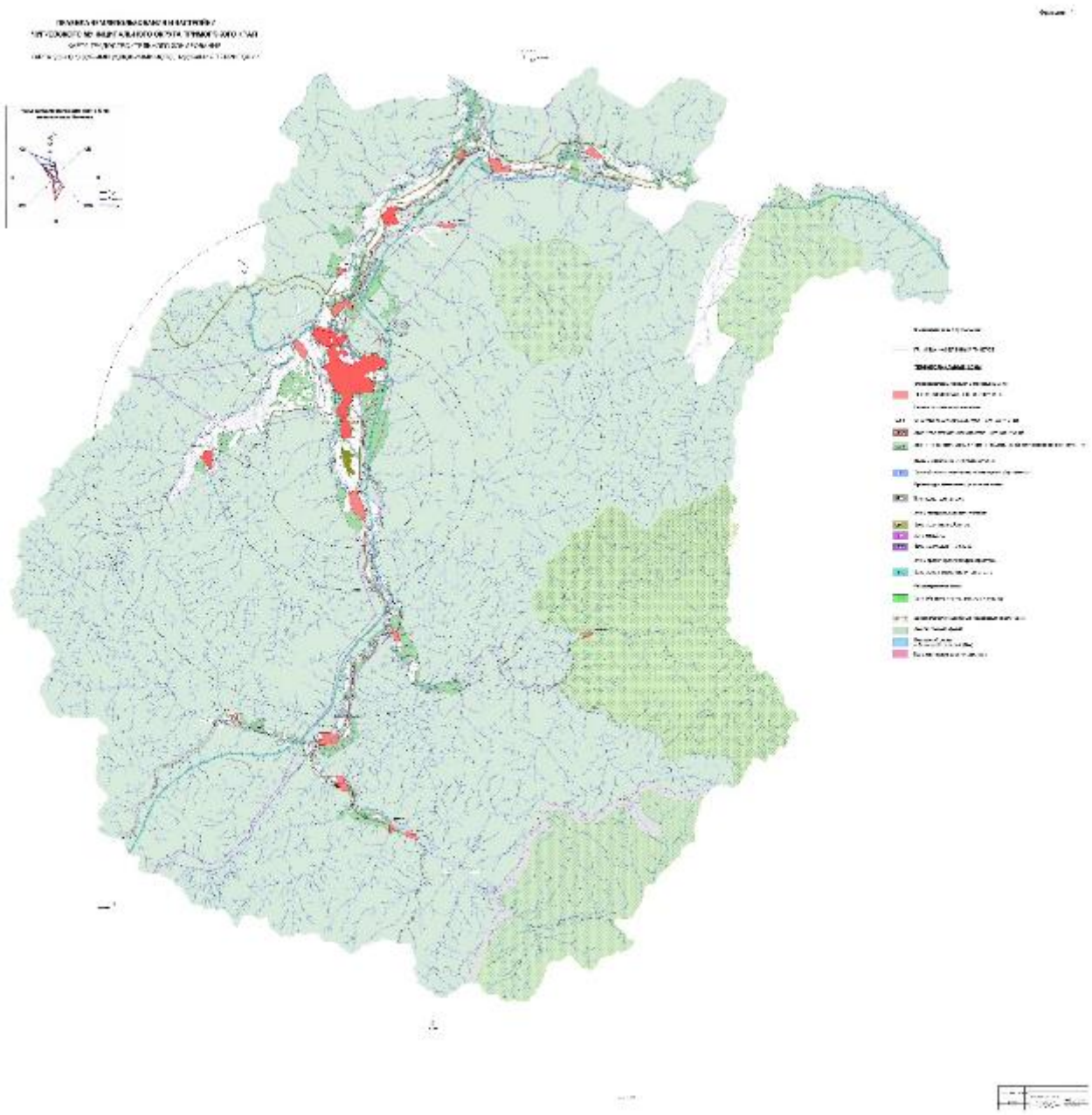

2. Карта градостроительного зонирования. Карта зон с особыми условиями использования территории Чугуевского муниципального округа Приморского края (Фрагмент II). (в ред. реш. Думы Чугуевского муниципального округа от 03.10.2022 № 411-НПА)

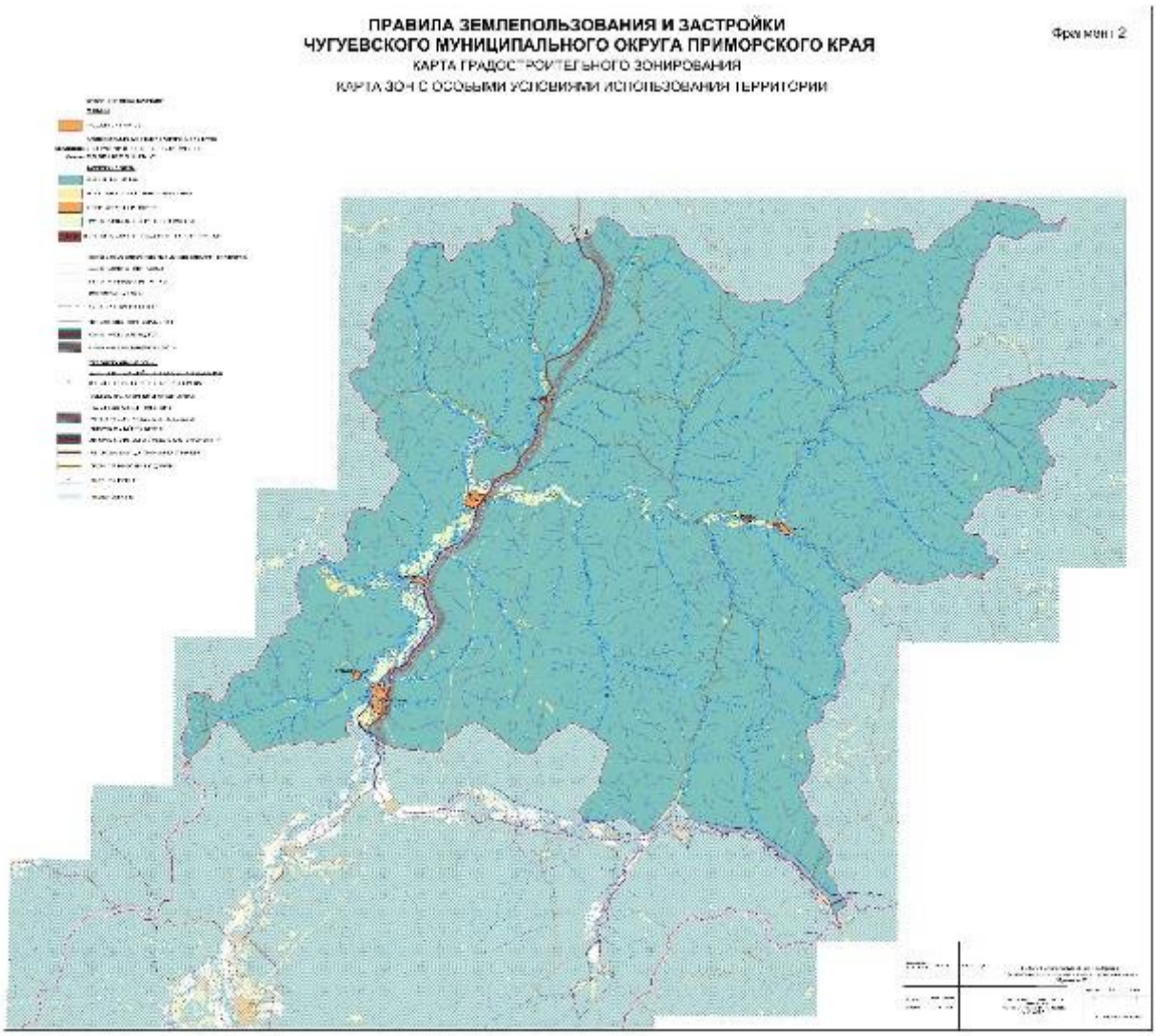

3. Карта градостроительного зонирования. Карта зон с особыми условиями использования территории Чугуевского муниципального округа Приморского края (Фрагмент III).

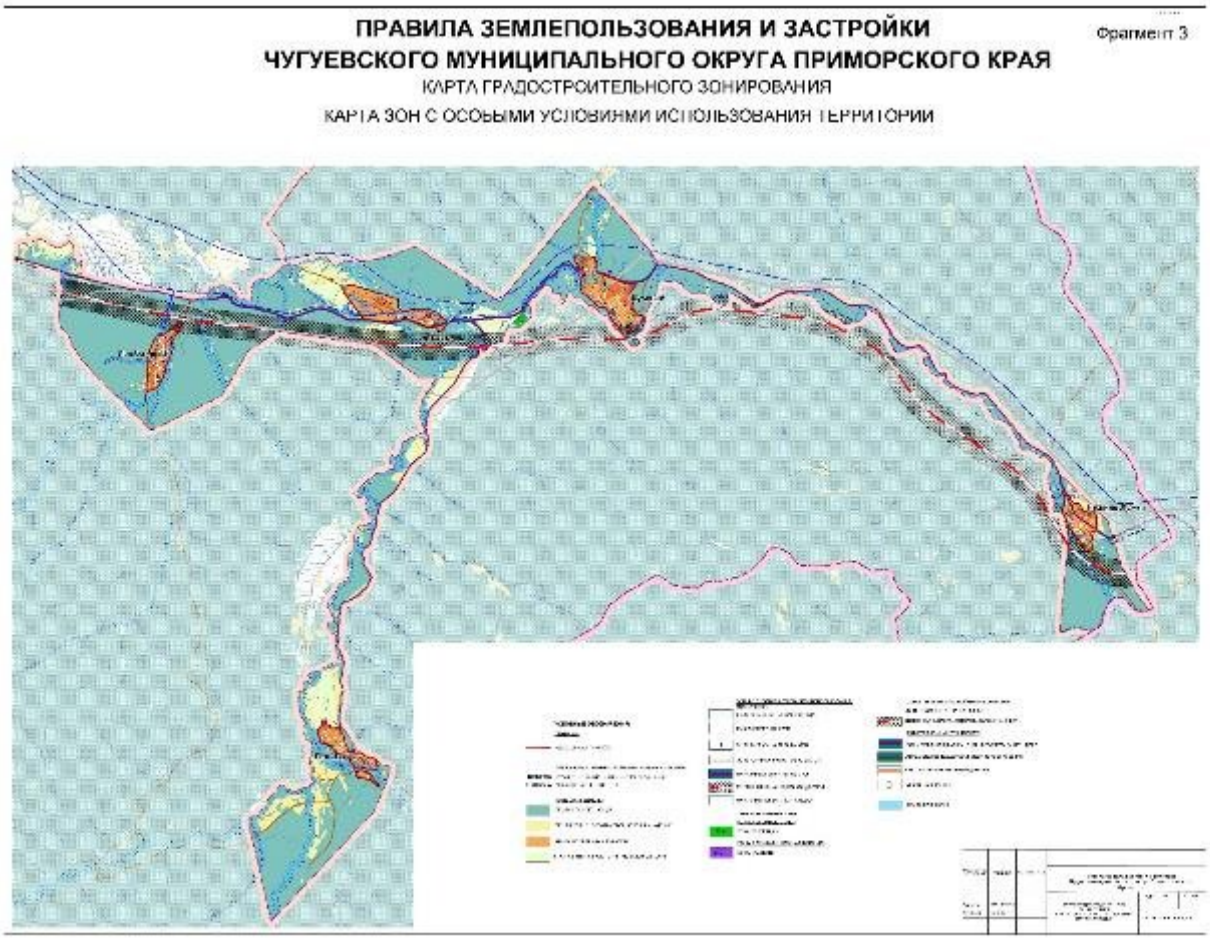

4. Карта градостроительного зонирования. Карта зон с особыми условиями использования территории с.Чугуевка. (в ред. реш. Думы Чугуевского муниципального округа от 14.12.2021 № 302-НПА, от 03.10.2022 № 411-НПА)

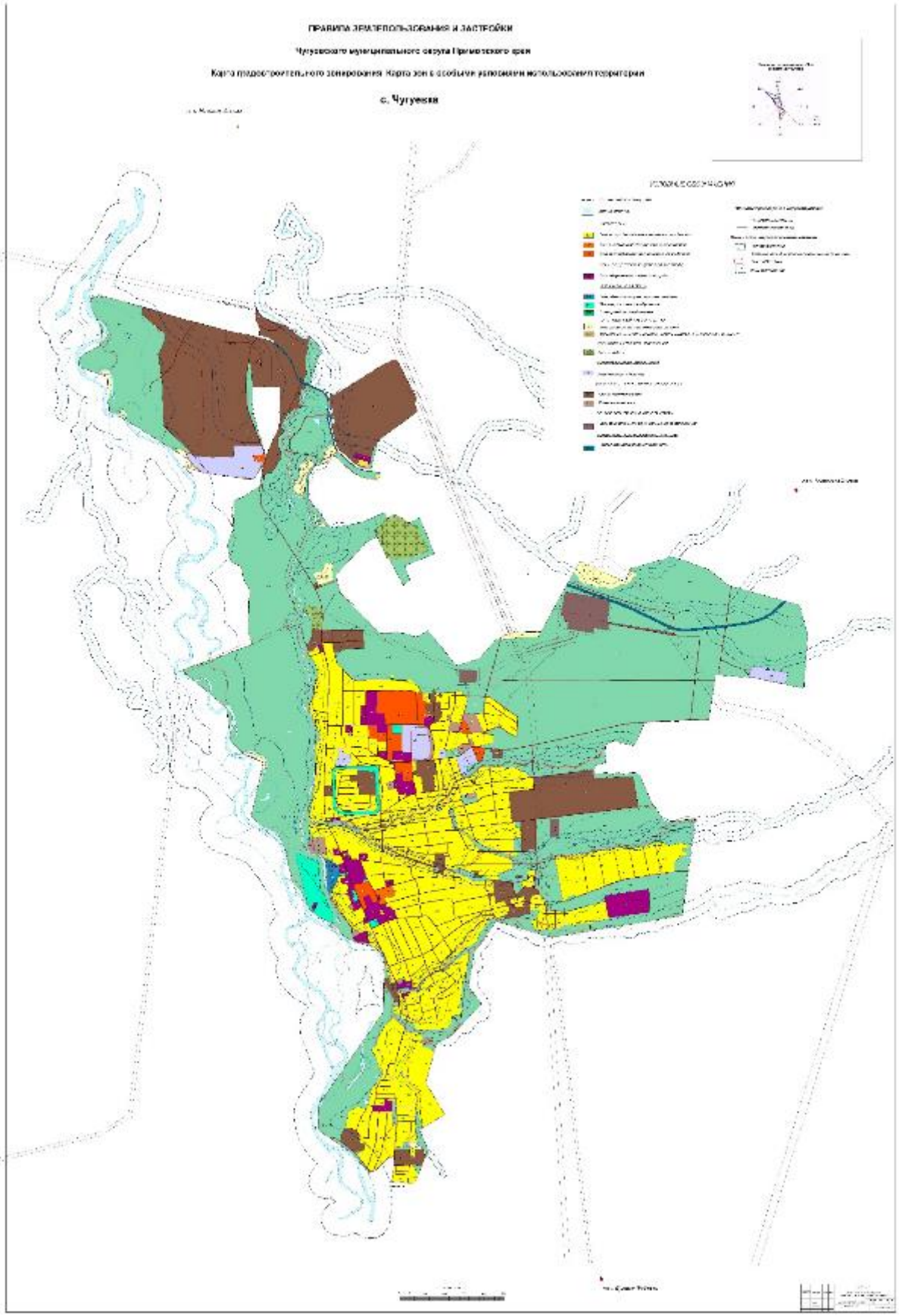

5. Карта градостроительного зонирования. Карта зон с особыми условиями использования территории с.Архиповка. (в ред. реш. Думы Чугуевского муниципального округа от 14.12.2021 № 302-НПА, от 03.10.2022 № 411-НПА)

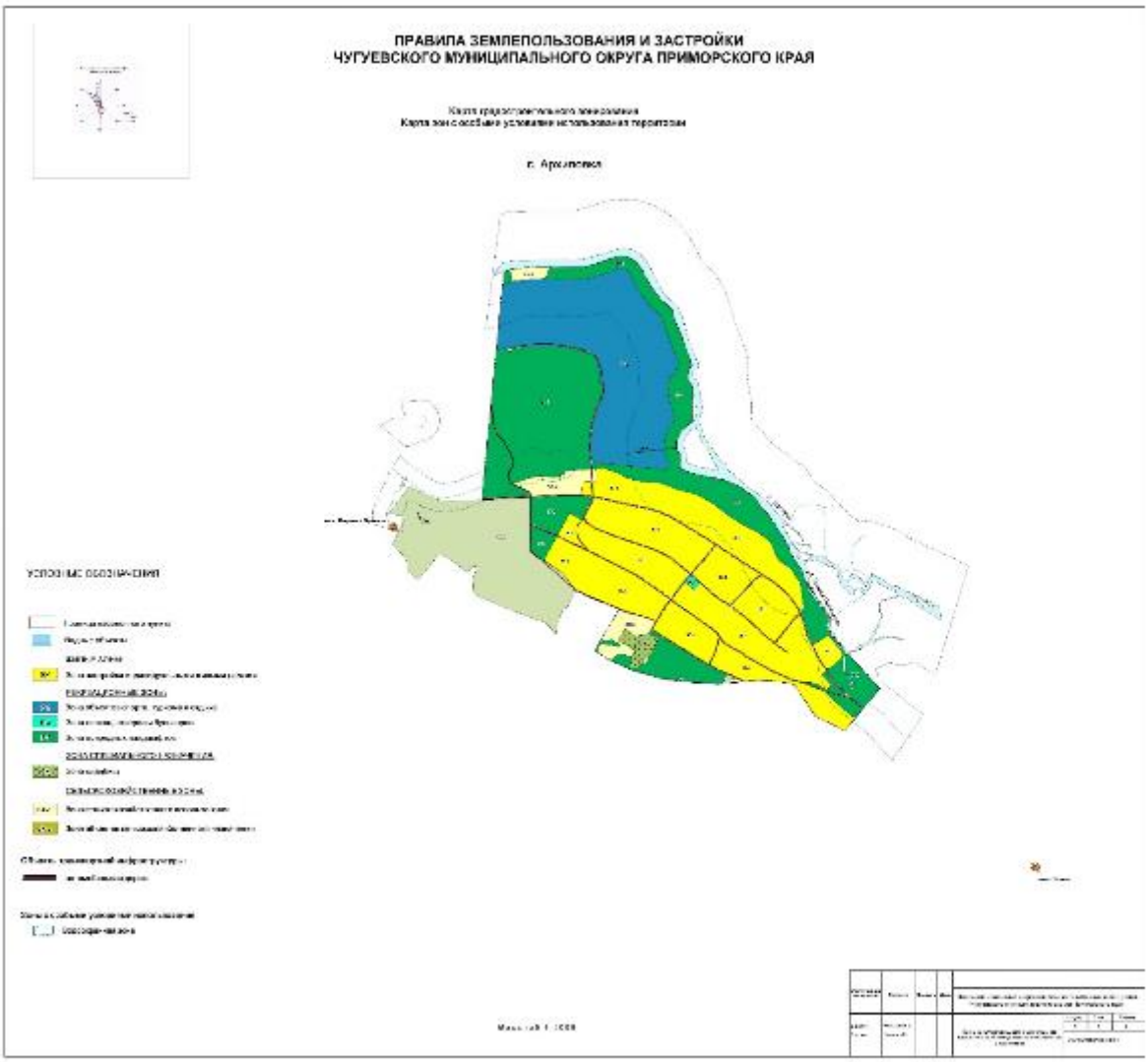

6. Карта градостроительного зонирования. Карта зон с особыми условиями использования территории с.Березовка. (в ред. реш. Думы Чугуевского муниципального округа от 14.12.2021 № 302-НПА)

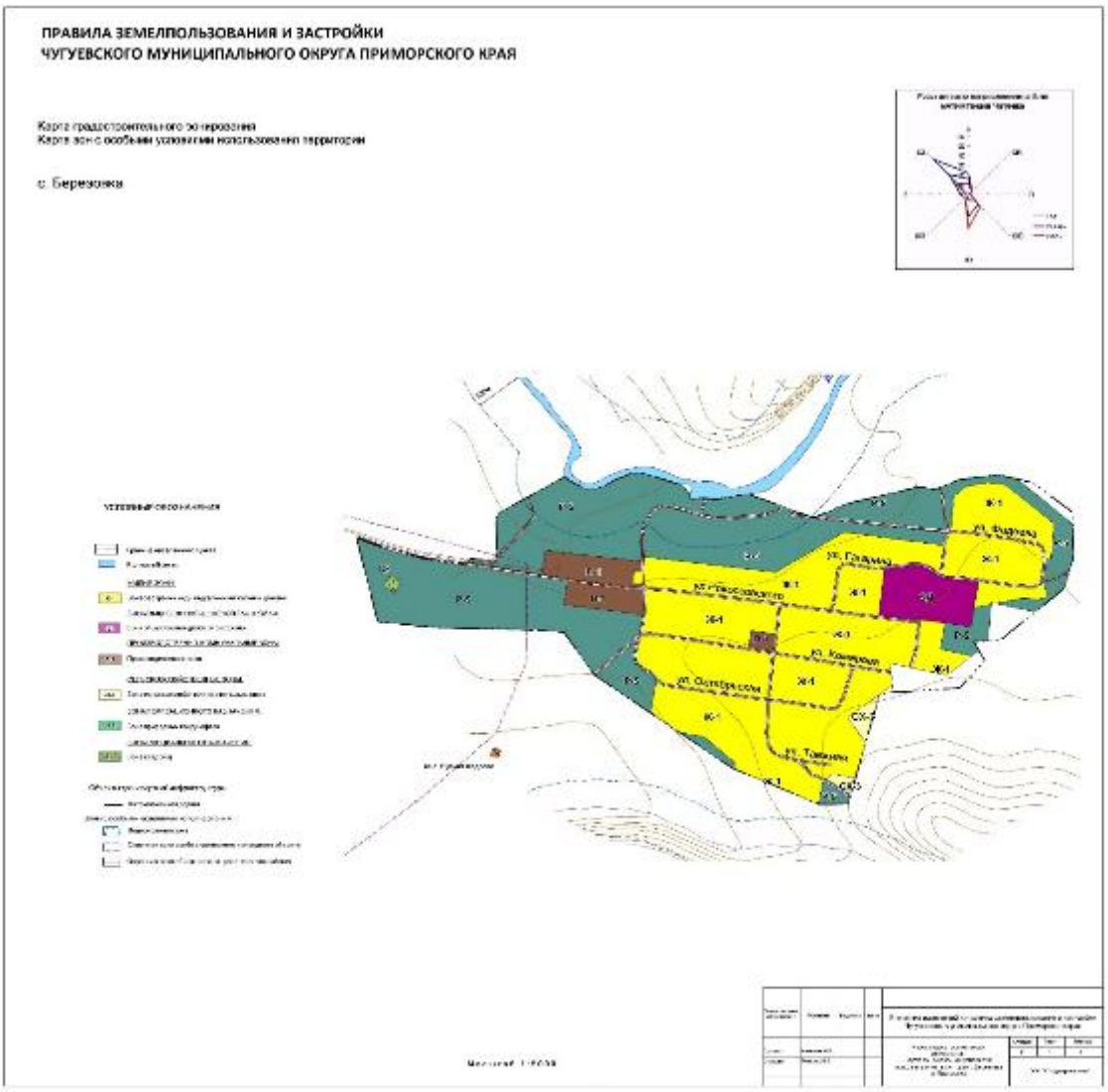

7. Карта градостроительного зонирования. Карта зон с особыми условиями использования территории с.Булыга-Фадеево. (в ред. реш. Думы Чугуевского муниципального округа от 14.12.2021 № 302-НПА)

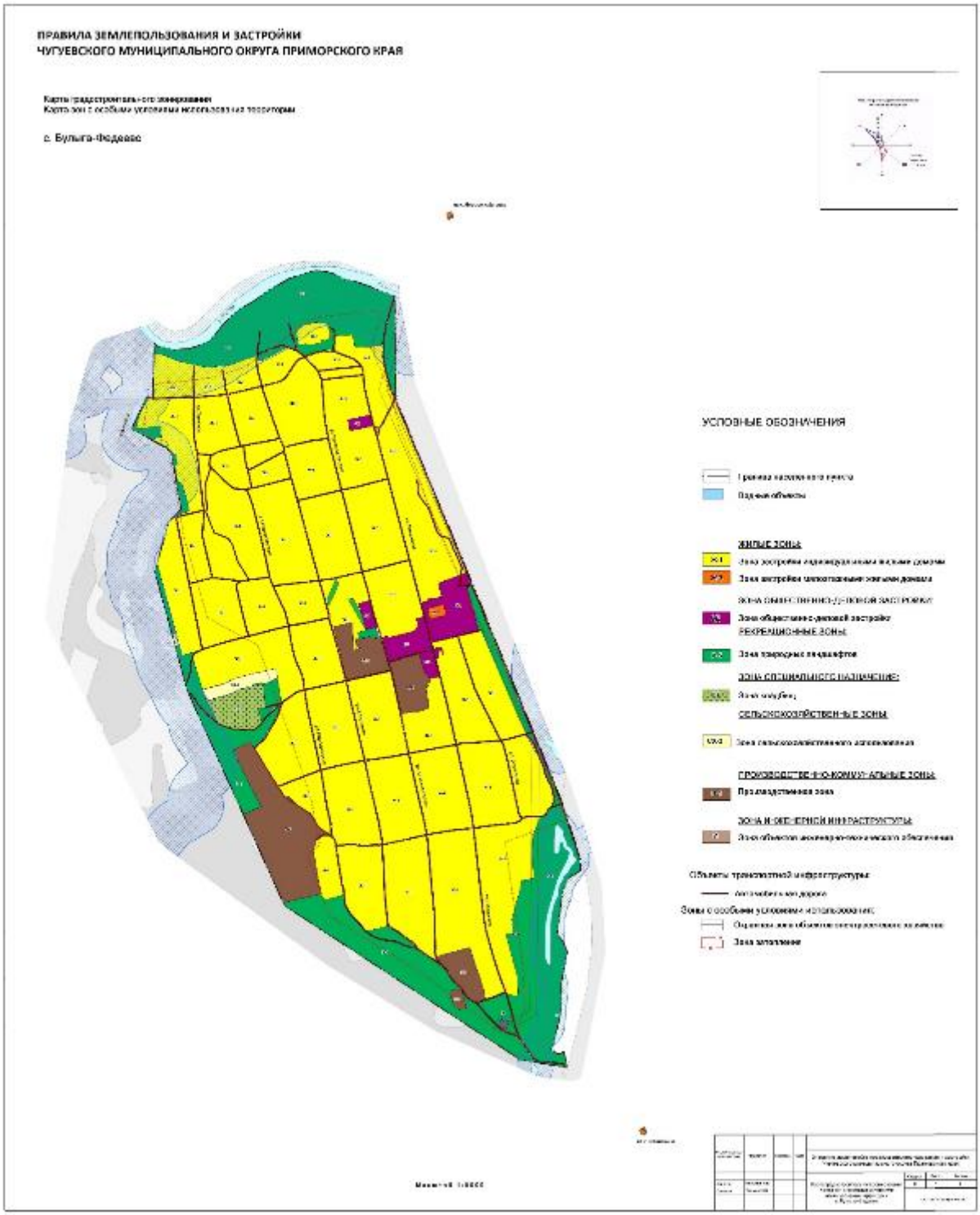

8. Карта градостроительного зонирования. Карта зон с особыми условиями использования территории с.Варпаховка.

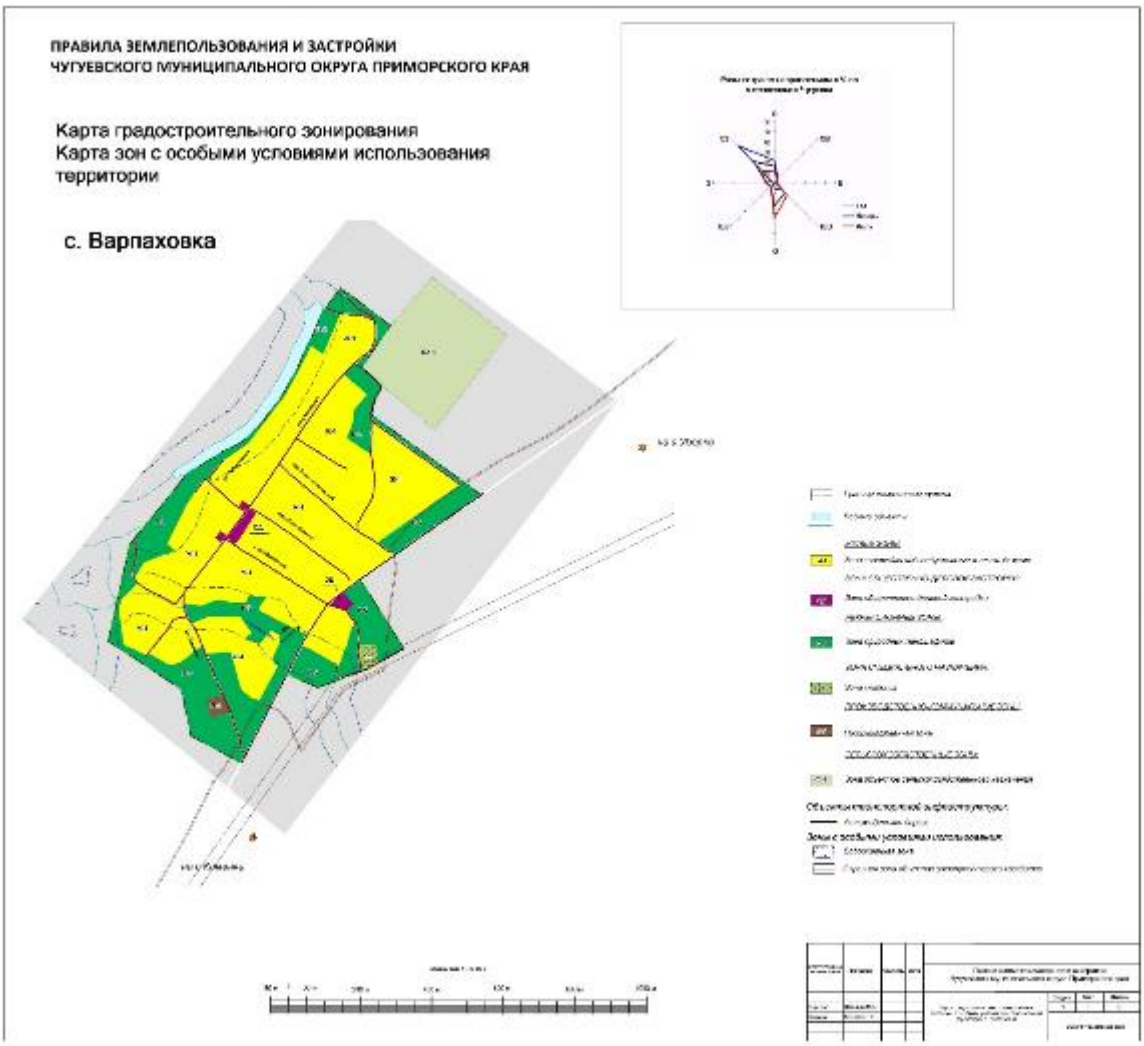

9. Карта градостроительного зонирования. Карта зон с особыми условиями использования территории с.Верхняя Бреевка. (в ред. реш. Думы Чугуевского муниципального округа от 14.12.2021 № 302-НПА)

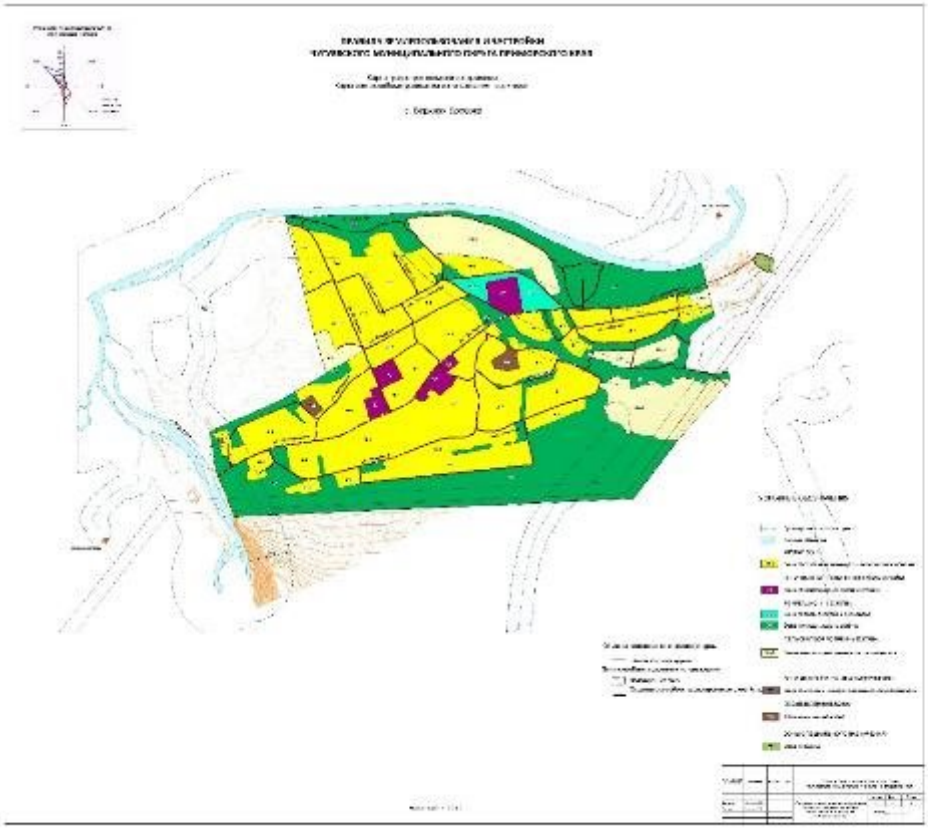

10. Карта градостроительного зонирования. Карта зон с особыми условиями использования территории с.Заметное.

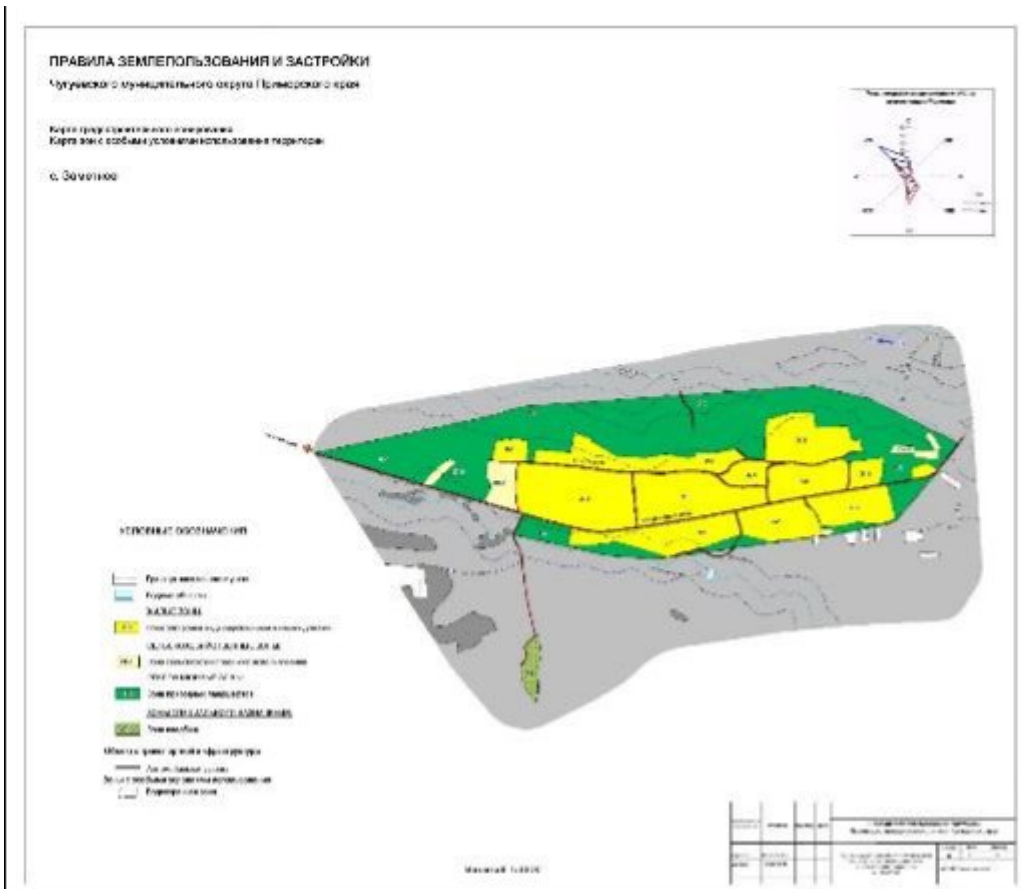

11. Карта градостроительного зонирования. Карта зон с особыми условиями использования территории с.Извилинка. (в ред. реш. Думы Чугуевского муниципального округа от 03.10.2022 № 411-НПА)

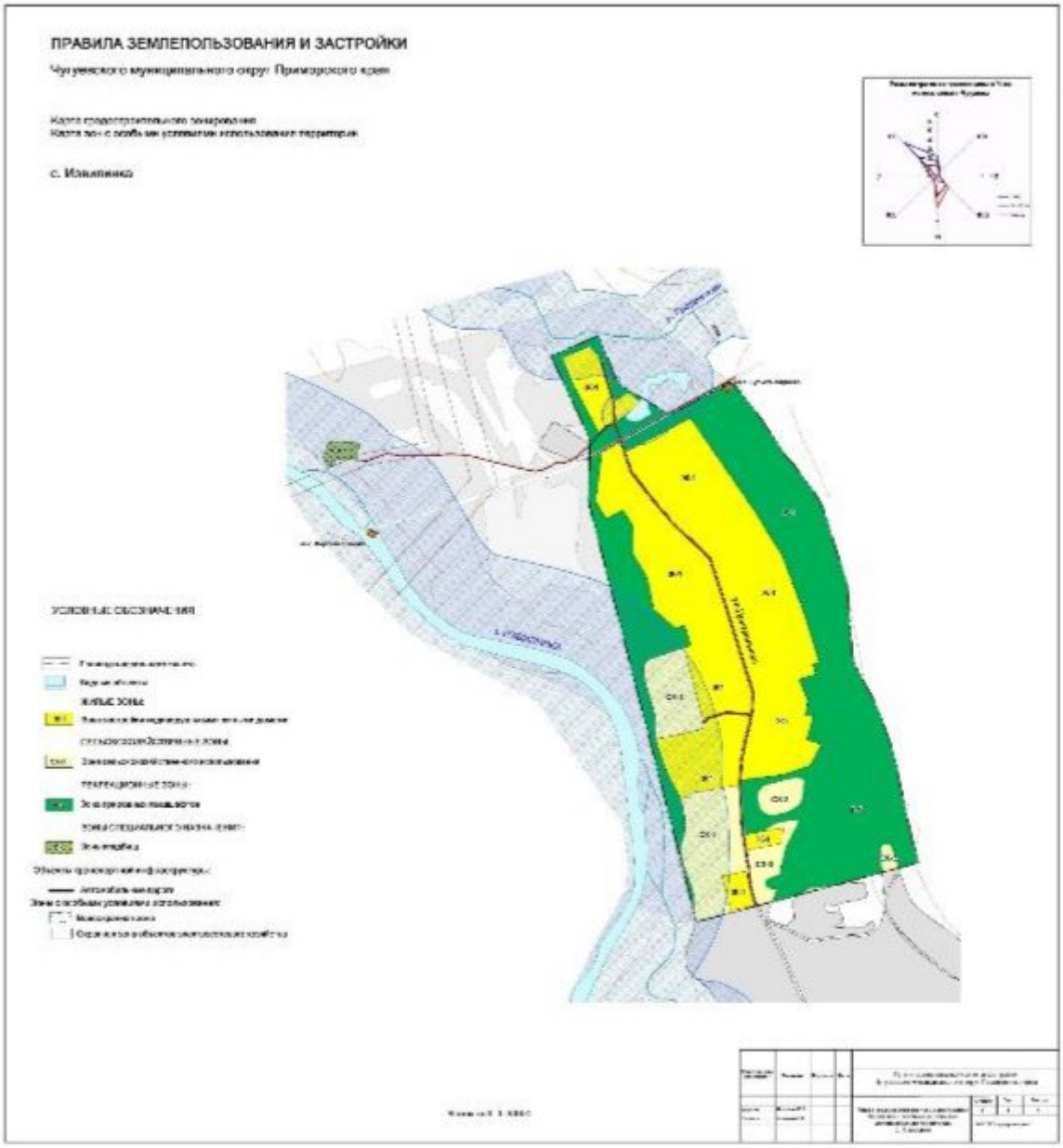

12. Карта градостроительного зонирования. Карта зон с особыми условиями использования территории с.Каменка. (в ред. реш. Думы Чугуевского муниципального округа от 14.12.2021 № 302-НПА, от 03.10.2022 № 411-НПА)

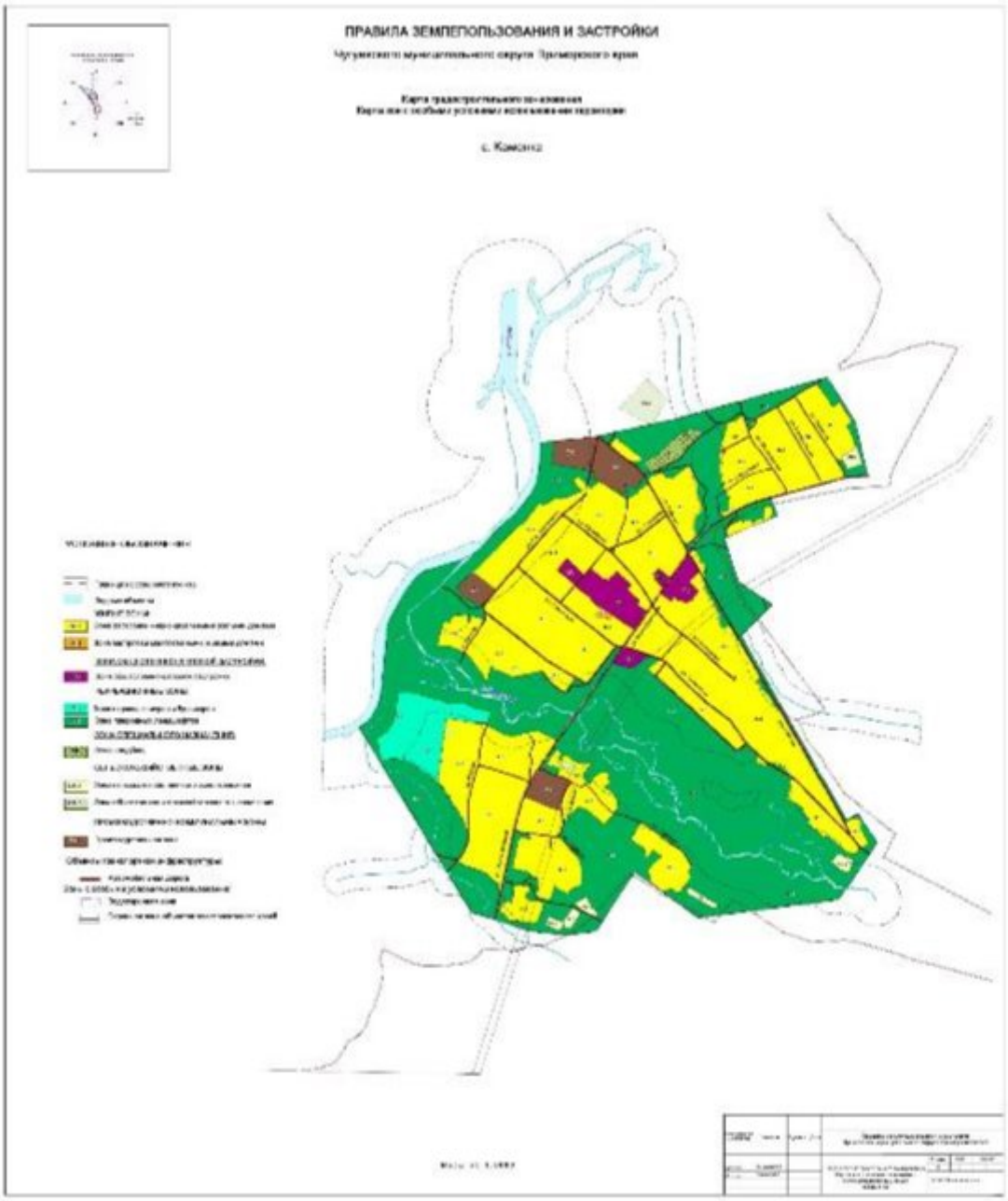

13. Карта градостроительного зонирования. Карта зон с особыми условиями использования территории с.Медвежий Кут. (в ред. реш. Думы Чугуевского муниципального округа от 14.12.2021 № 302-НПА)

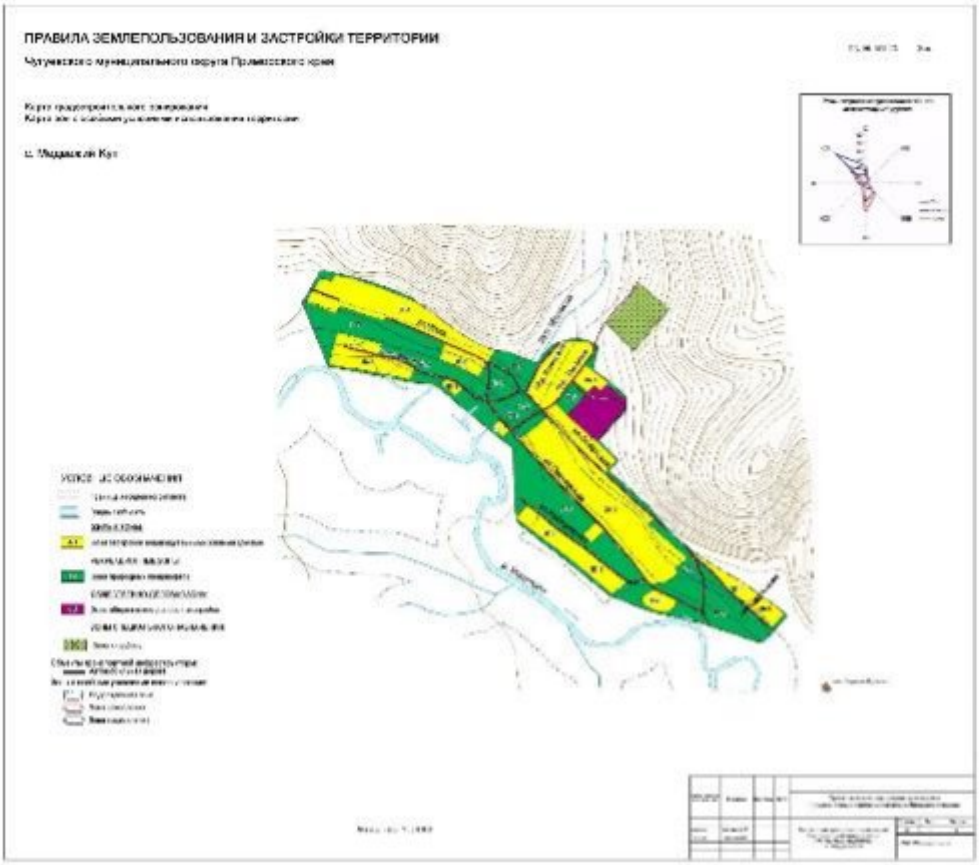

14. Карта градостроительного зонирования. Карта зон с особыми условиями использования территории с.Михайловка.

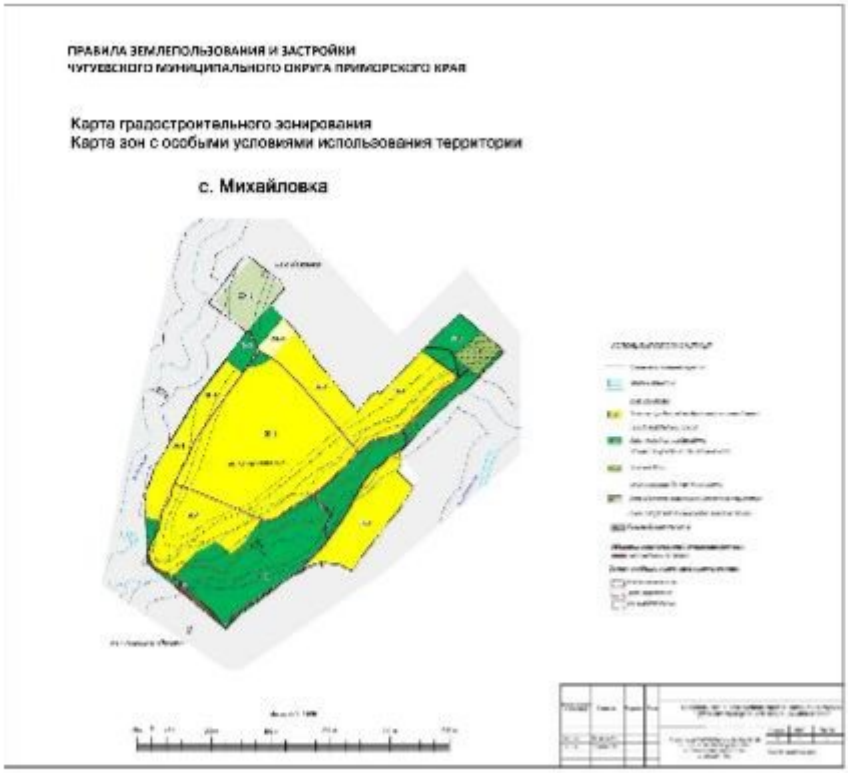

15. Карта градостроительного зонирования. Карта зон с особыми условиями использования территории с.Новомихайловка.

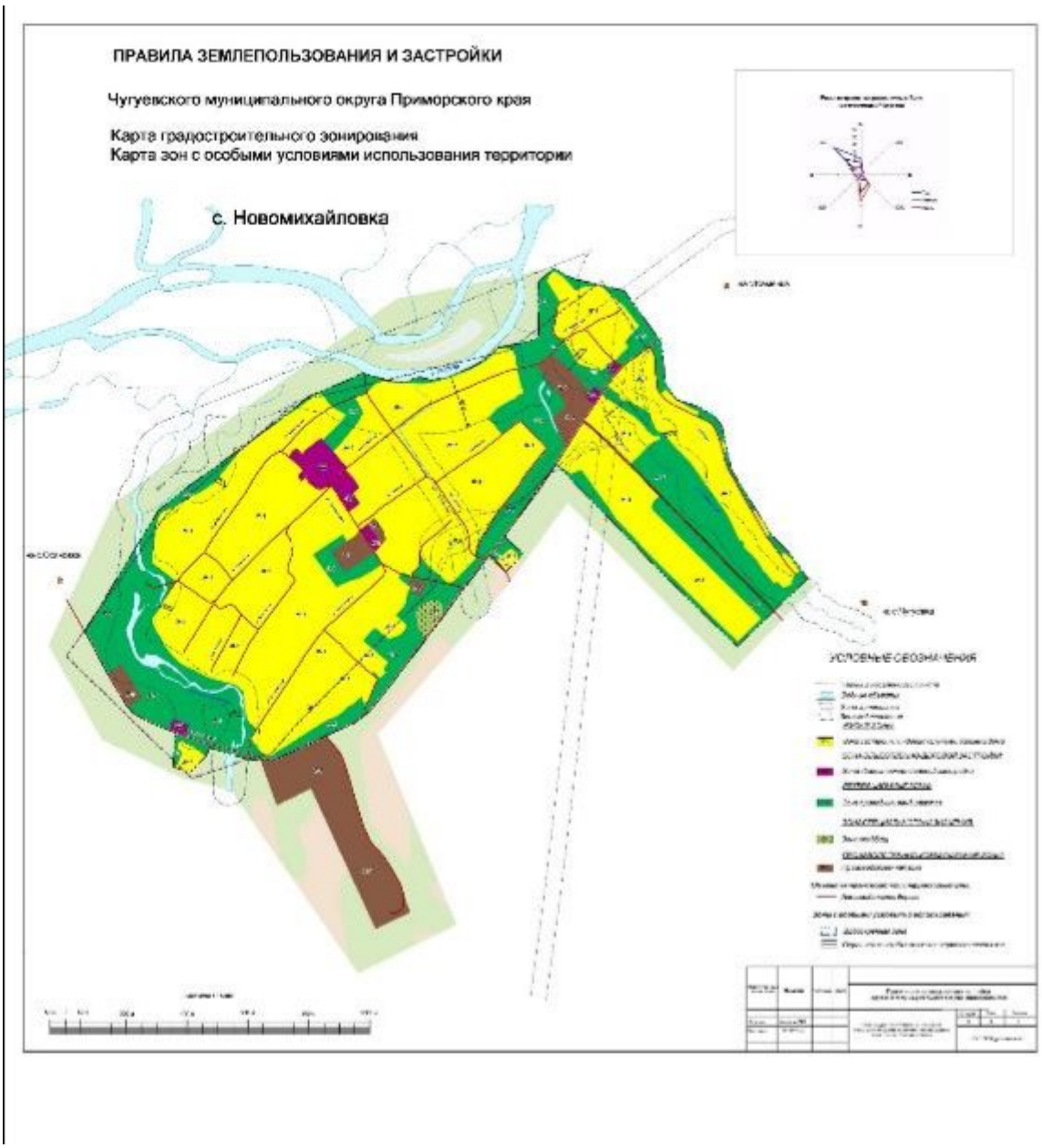

16. Карта градостроительного зонирования. Карта зон с особыми условиями использования территории с.Новочугуевка.

17. Карта градостроительного зонирования. Карта зон с особыми условиями использования территории с.Павловка.

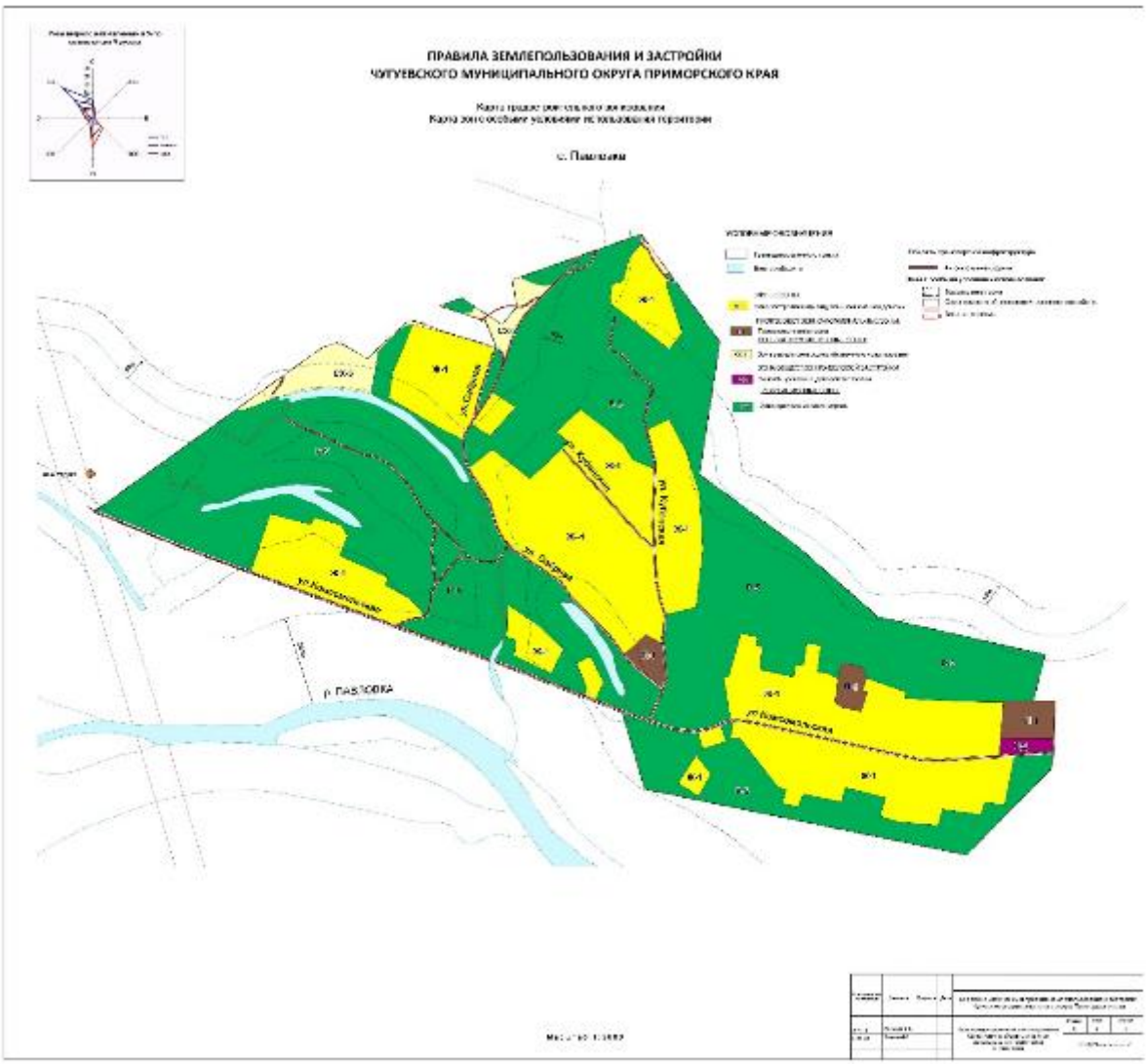

18. Карта градостроительного зонирования. Карта зон с особыми условиями использования территории с.Пшеницыно. (в ред. реш. Думы Чугуевского муниципального округа от 14.12.2021 № 302-НПА)

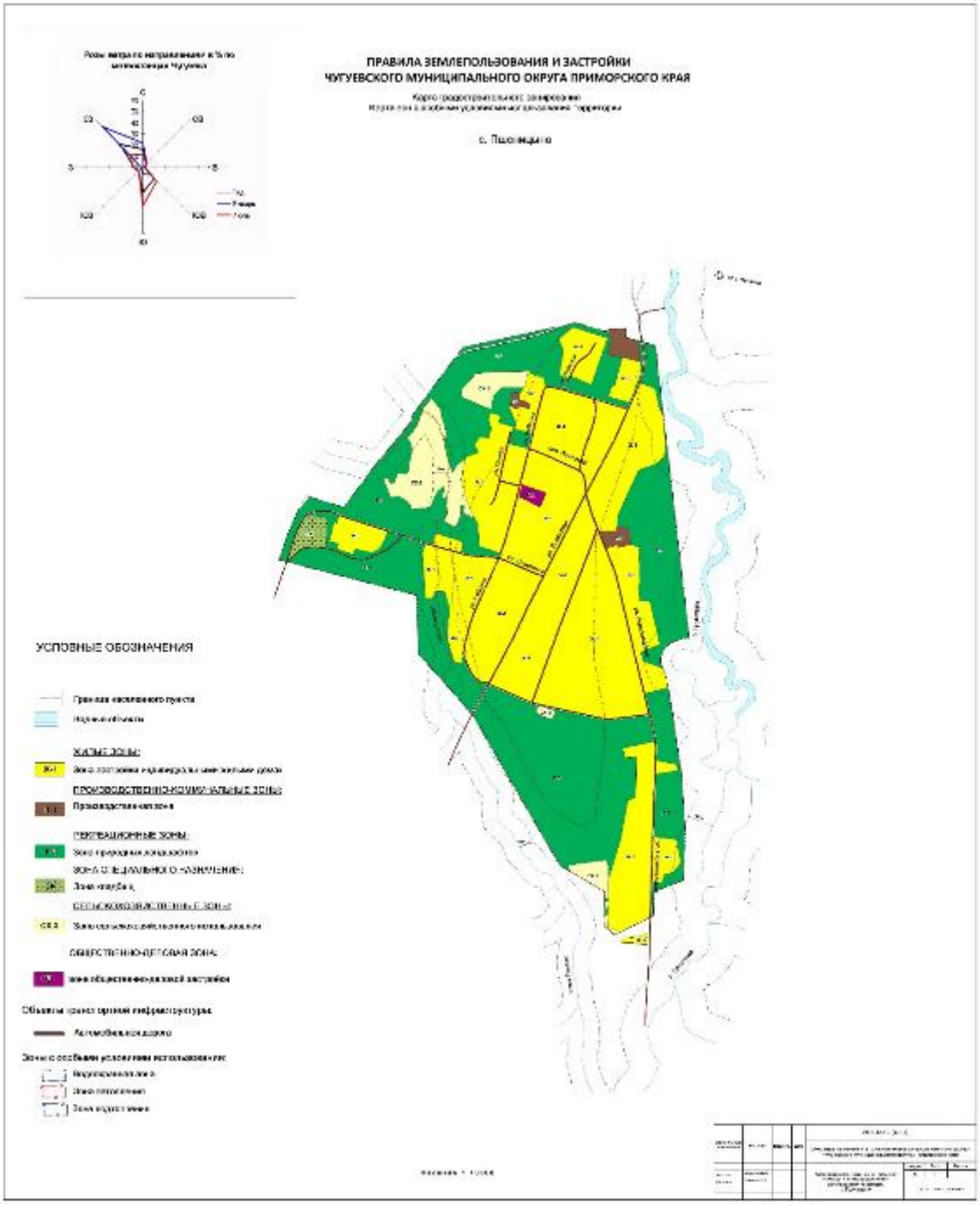

19. Карта градостроительного зонирования. Карта зон с особыми условиями использования территории с.Соколовка. (в ред. реш. Думы Чугуевского муниципального округа от 14.12.2021 № 302-НПА)

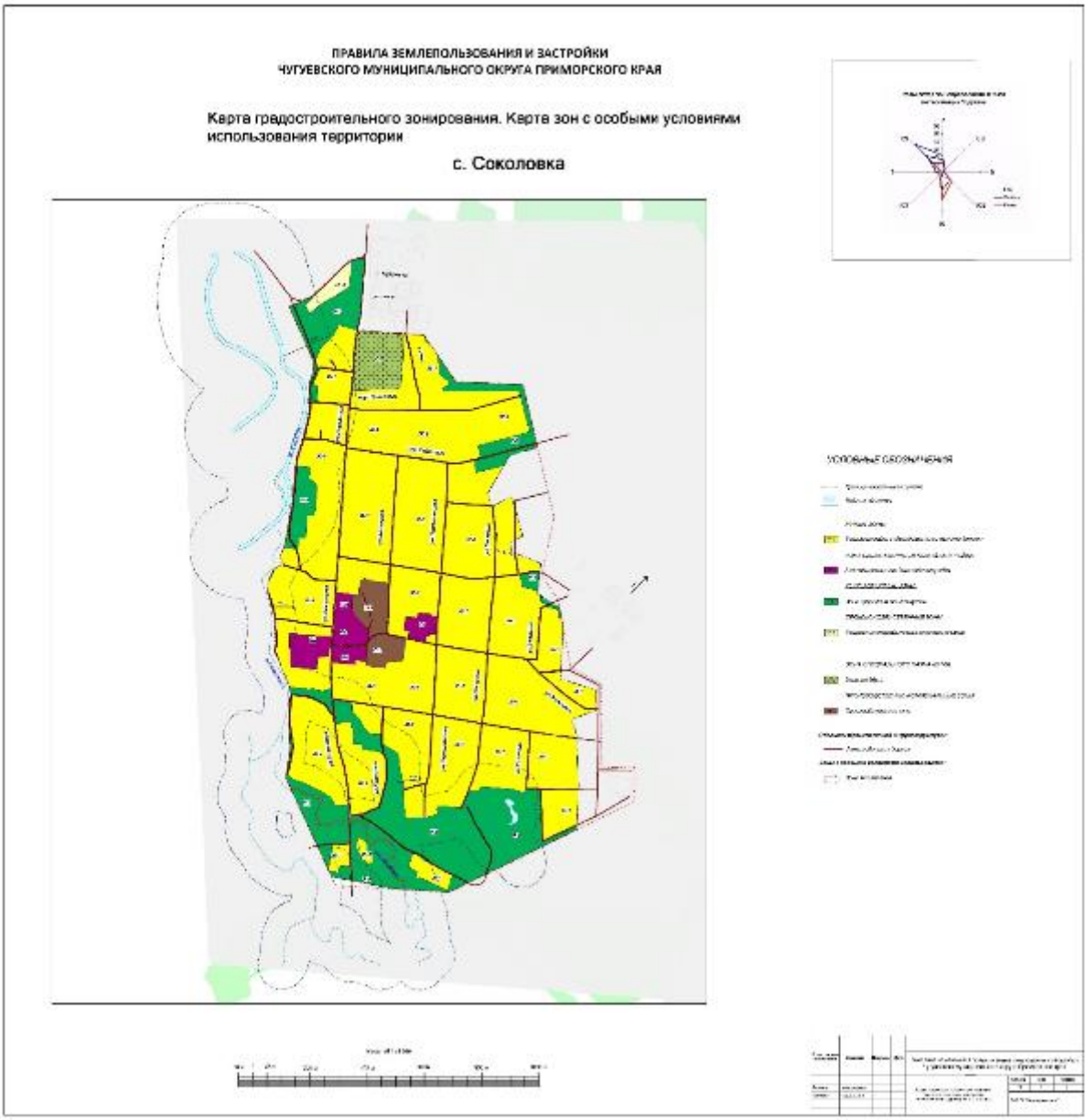

20. Карта градостроительного зонирования. Карта зон с особыми условиями использования территории с.Тополевый.

21. Карта градостроительного зонирования. Карта зон с особыми условиями использования территории с.Уборка. (в ред. реш. Думы Чугуевского муниципального округа от 14.12.2021 № 302-НПА)

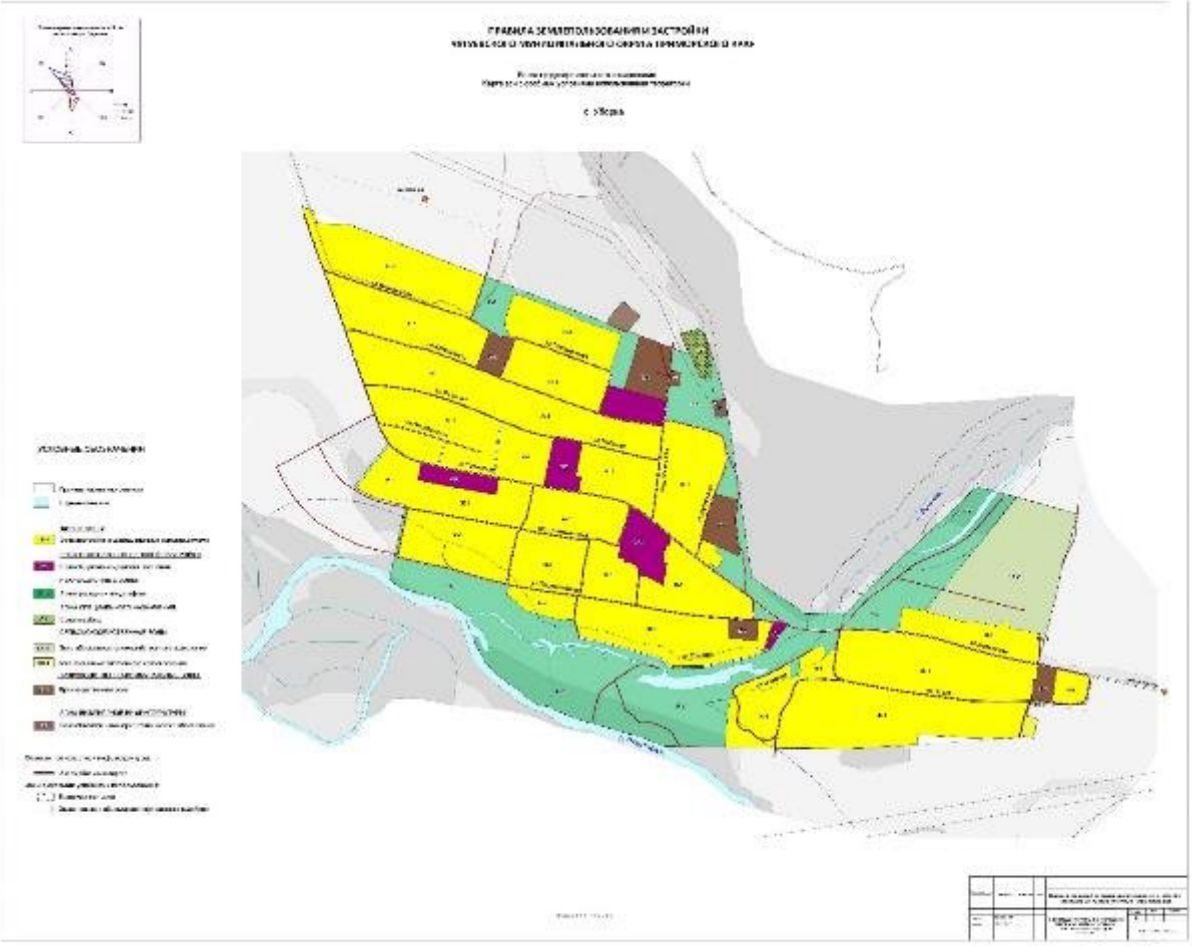

22. Карта градостроительного зонирования. Карта зон с особыми условиями использования территории с.Цветковка. (в ред. реш. Думы Чугуевского муниципального округа от 14.12.2021 № 302-НПА)

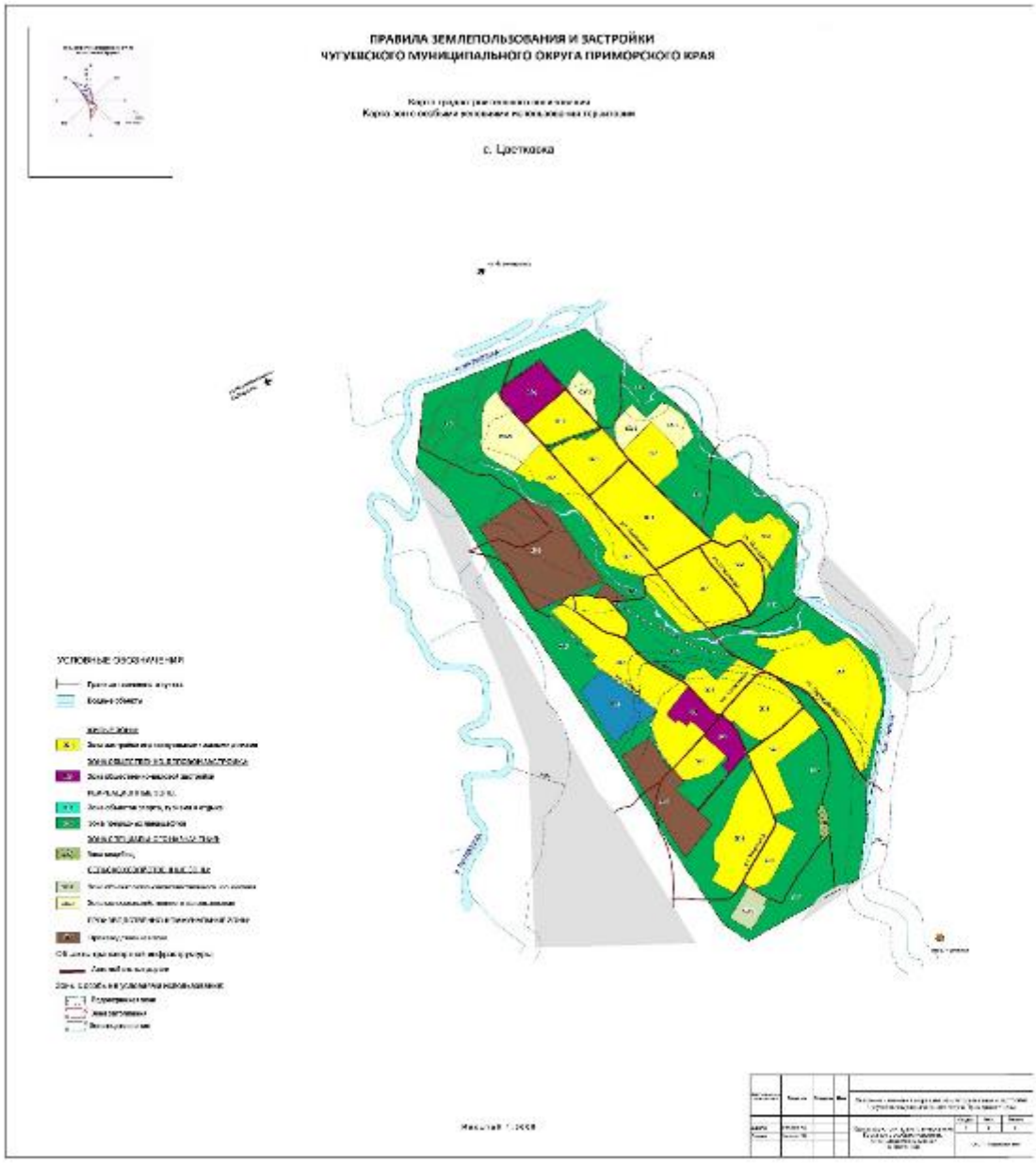

23. Карта градостроительного зонирования. Карта зон с особыми условиями использования территории с.Ясное.

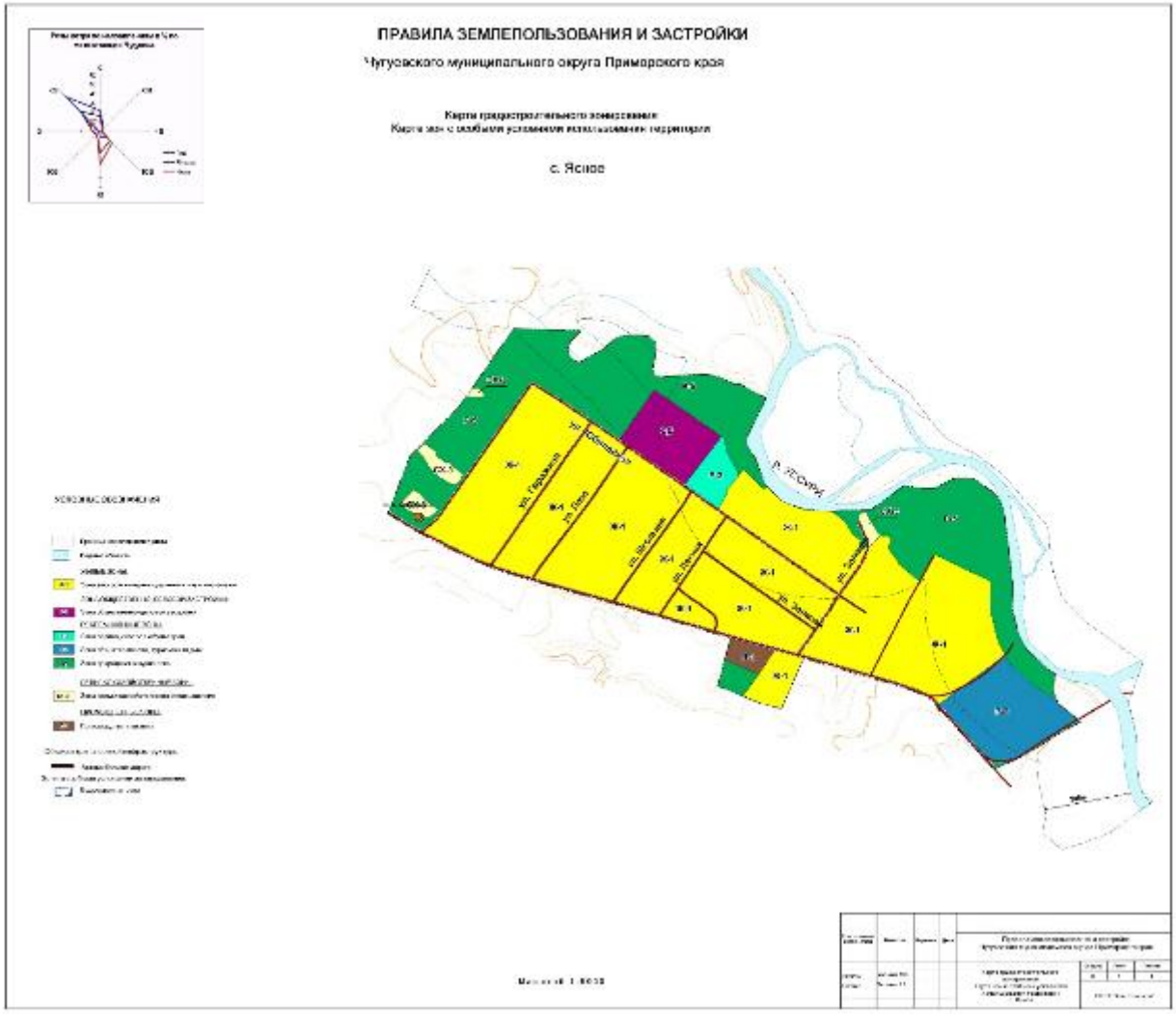

24. Карта градостроительного зонирования. Карта зон с особыми условиями использования территории с.Заветное.

25. Карта градостроительного зонирования. Карта зон с особыми условиями использования территории с.Кокшаровка (в ред. реш. Думы Чугуевского муниципального округа от 08.06.2023 № 484-НПА)

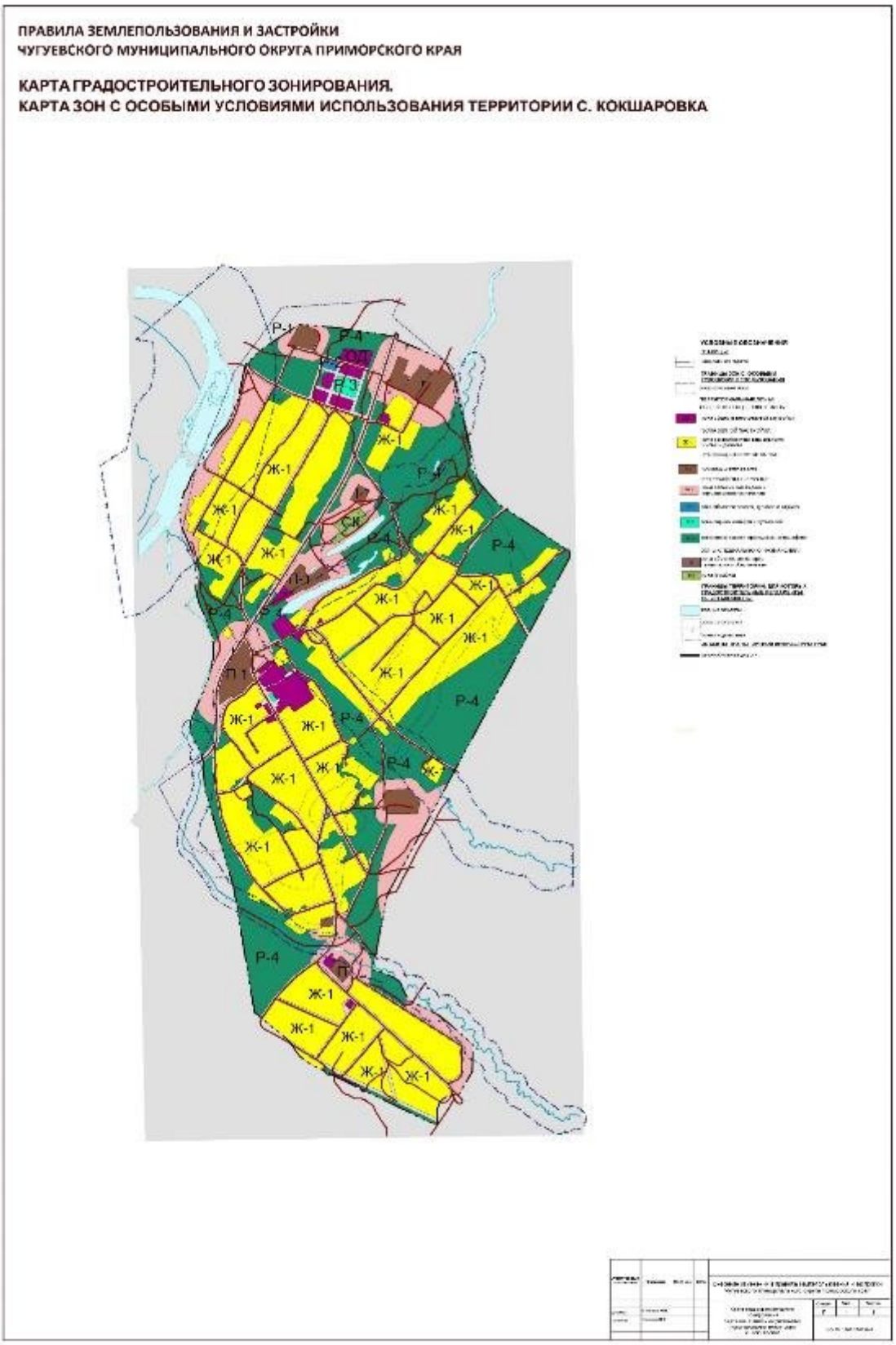

26. Карта градостроительного зонирования. Карта зон с особыми условиями использования территории с.Лесогорье.

27. Карта градостроительного зонирования. Карта зон с особыми условиями использования территории с.Окраинка.

28. Карта градостроительного зонирования. Карта зон с особыми условиями использования территории с.Полыниха. (в ред. реш. Думы Чугуевского муниципального округа от 14.12.2021 № 302-НПА)

29. Карта градостроительного зонирования. Карта зон с особыми условиями использования территории с.Самарка. (в ред. реш. Думы Чугуевского муниципального округа от 14.12.2021 № 302-НПА, от 03.10.2022 № 411-НПА)

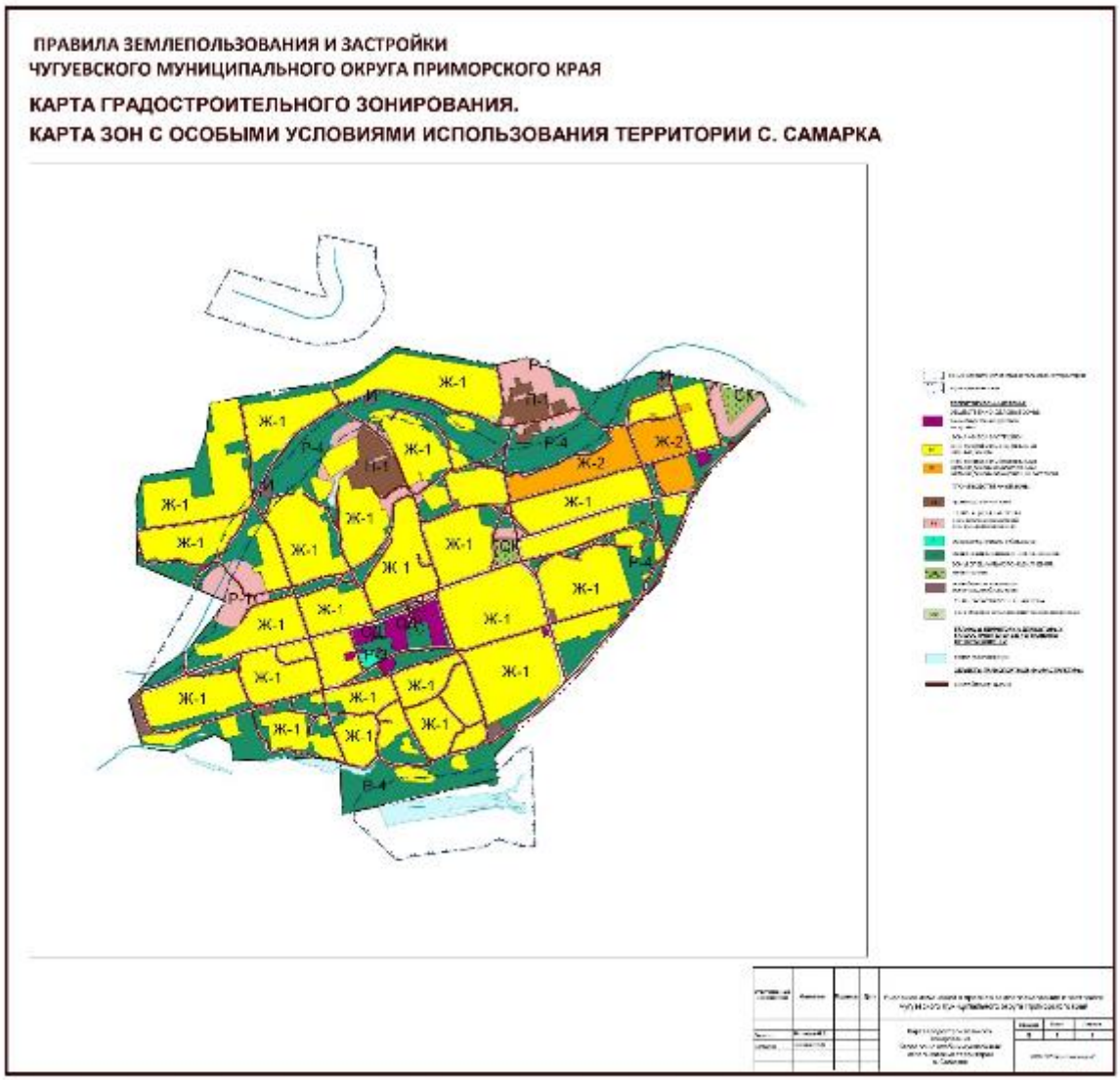

30. Карта градостроительного зонирования. Карта зон с особыми условиями использования территории с.Саратовка.

31. Карта градостроительного зонирования. Карта зон с особыми условиями использования территории с.Шумный. (в ред. реш. Думы Чугуевского муниципального округа от 14.12.2021 № 302-НПА)

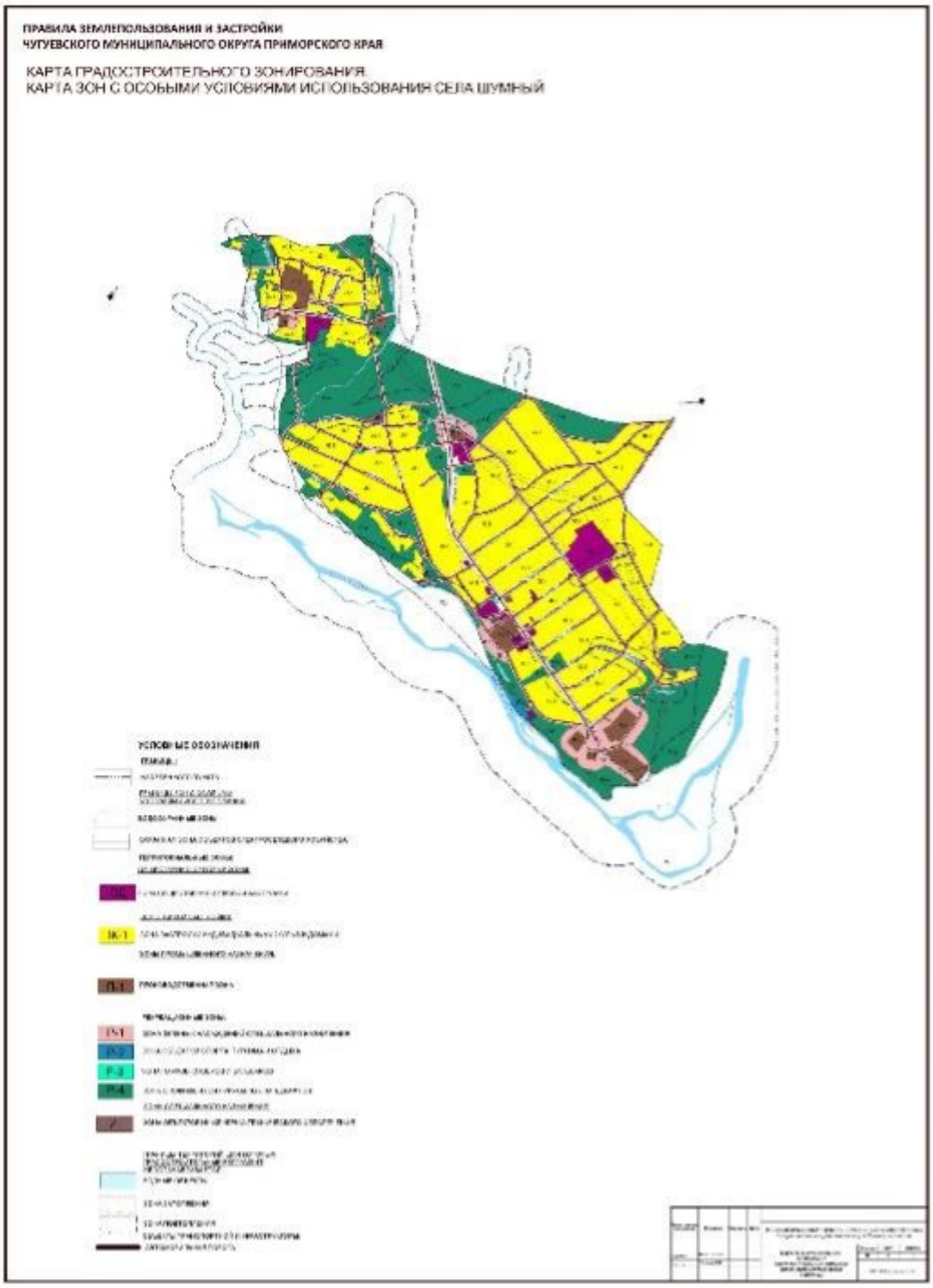

32. Карта градостроительного зонирования. Карта зон с особыми условиями использования территории с.Антоновка. (в ред. реш. Думы Чугуевского муниципального округа от 03.10.2022 № 411-НПА)

33. Карта градостроительного зонирования. Карта зон с особыми условиями использования территории с.Изюбриный.

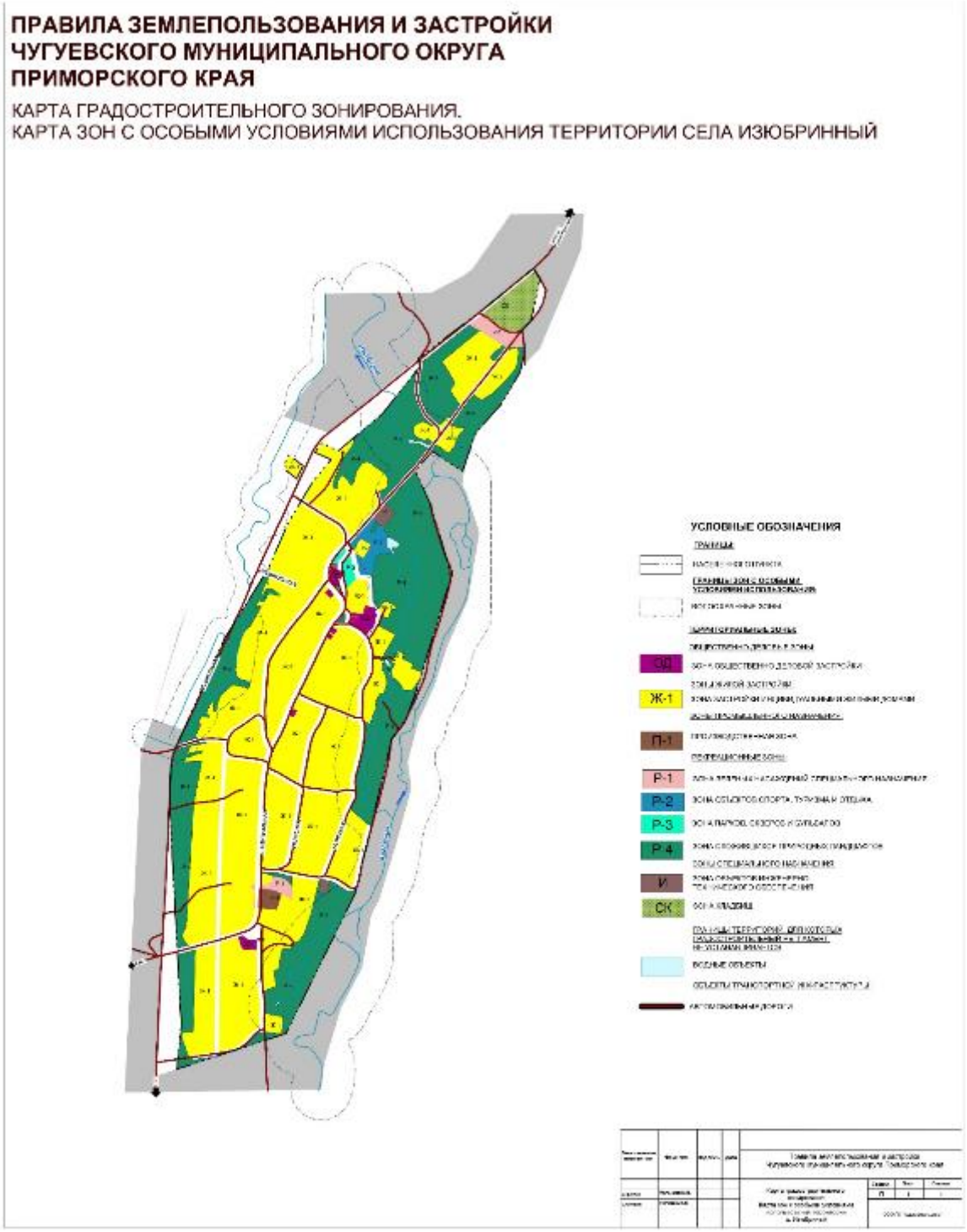

34. Карта градостроительного зонирования. Карта зон с особыми условиями использования территории с.Нижние Лужки.

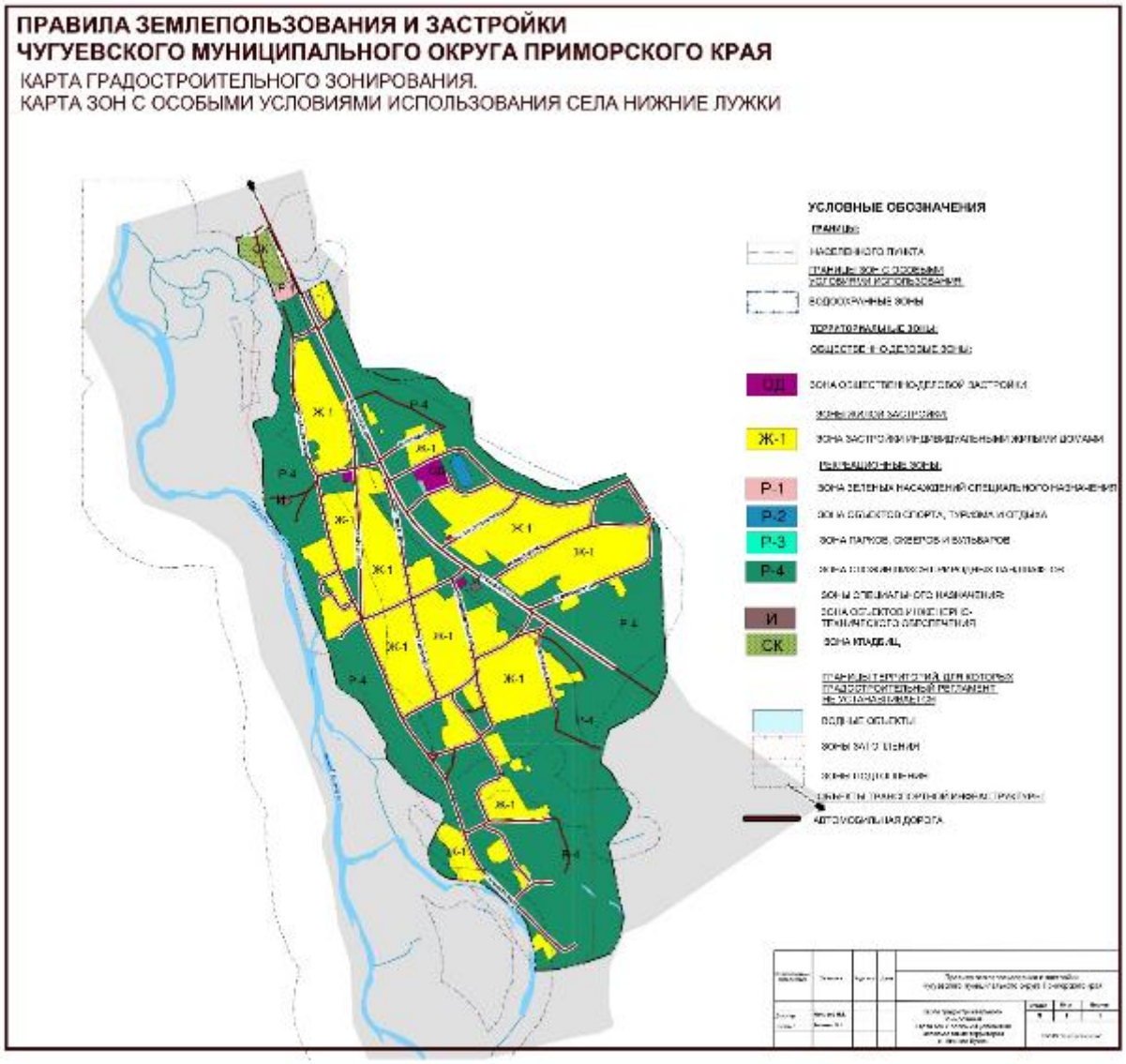

35. Карта градостроительного зонирования. Карта зон с особыми условиями использования территории с.Ленино.

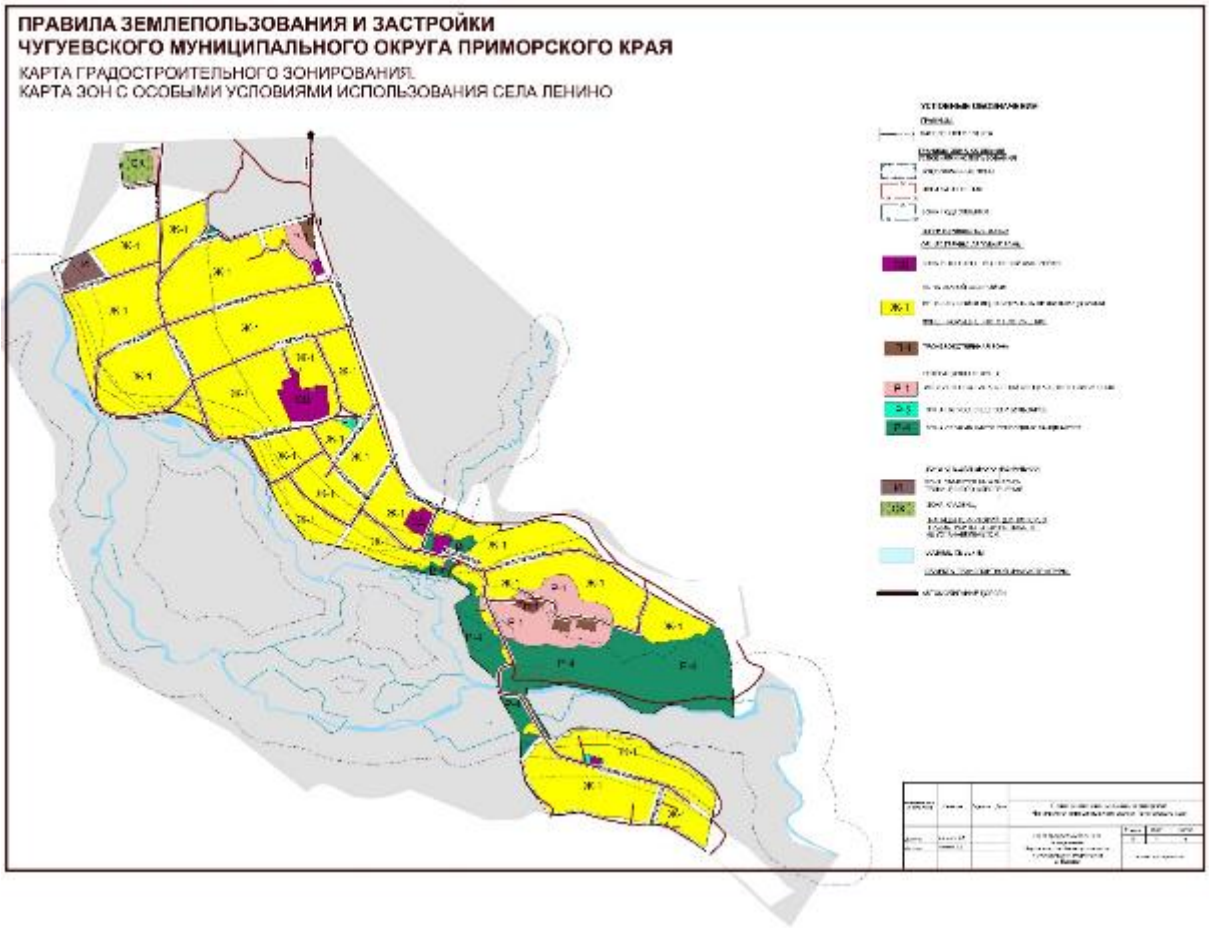
ПРАВИЛА ЗЕМЛЕПОЛЬЗОВАНИЯ И ЗАСТРОЙКИ
ЧУГУЕВСКОГО МУНИЦИПАЛЬНОГО ОКРУГА ПРИМОРСКОГО КРАЯ
КАРТА ГРАДОСТРОИТЕЛЬНОГО ЗОНИРОВАНИЯ
КАРТА ЗОН С ОСОБЫМИ УСЛОВИЯМИ ИСПОЛЬЗОВАНИЯ СЕЛА ЛЕНИНО

»