

«Приложение № 9

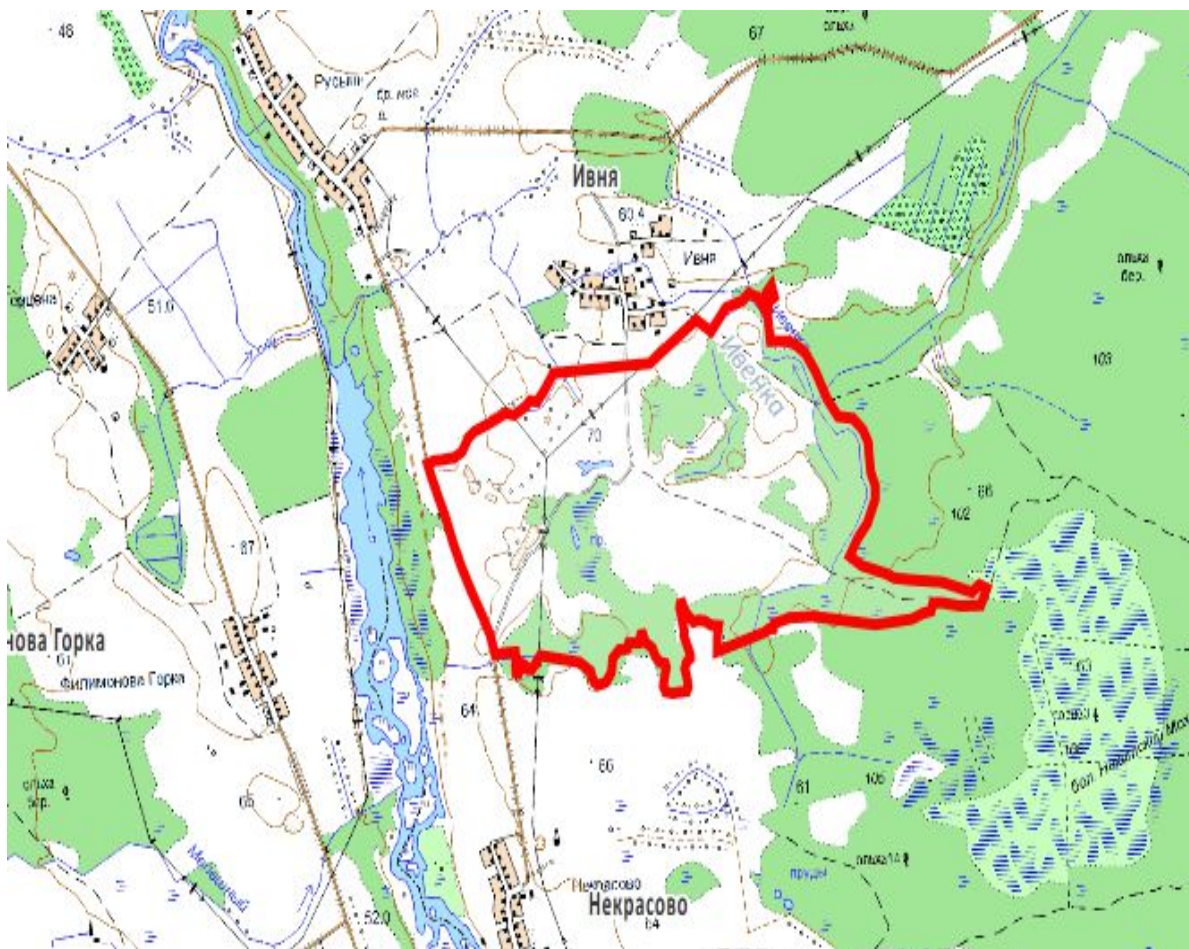
к Схеме размещения, использования и охраны  
охотничьих угодий на территории Новгород-ской  
области

## КАРТЫ-СХЕМЫ

особо охраняемых природных территорий регионального значения

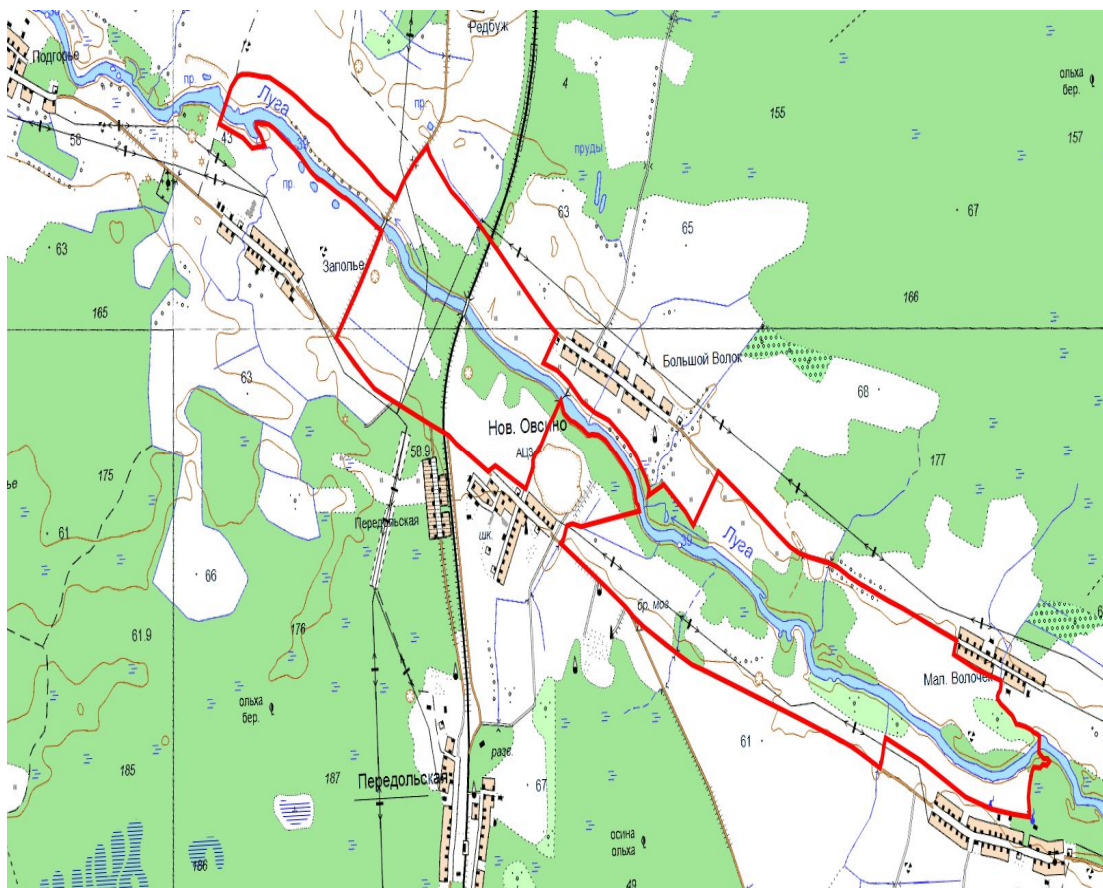
## КАРТА-СХЕМА

памятника природы регионального значения «Ландшафт в окрестностях д.Ивня»



## КАРТА-СХЕМА

памятника природы регионального значения «Луга у д.Новое Овсино  
в долине реки Луга»




### КАРТА-СХЕМА

памятника природы регионального значения «Чудо-поляна у станции Мойка»



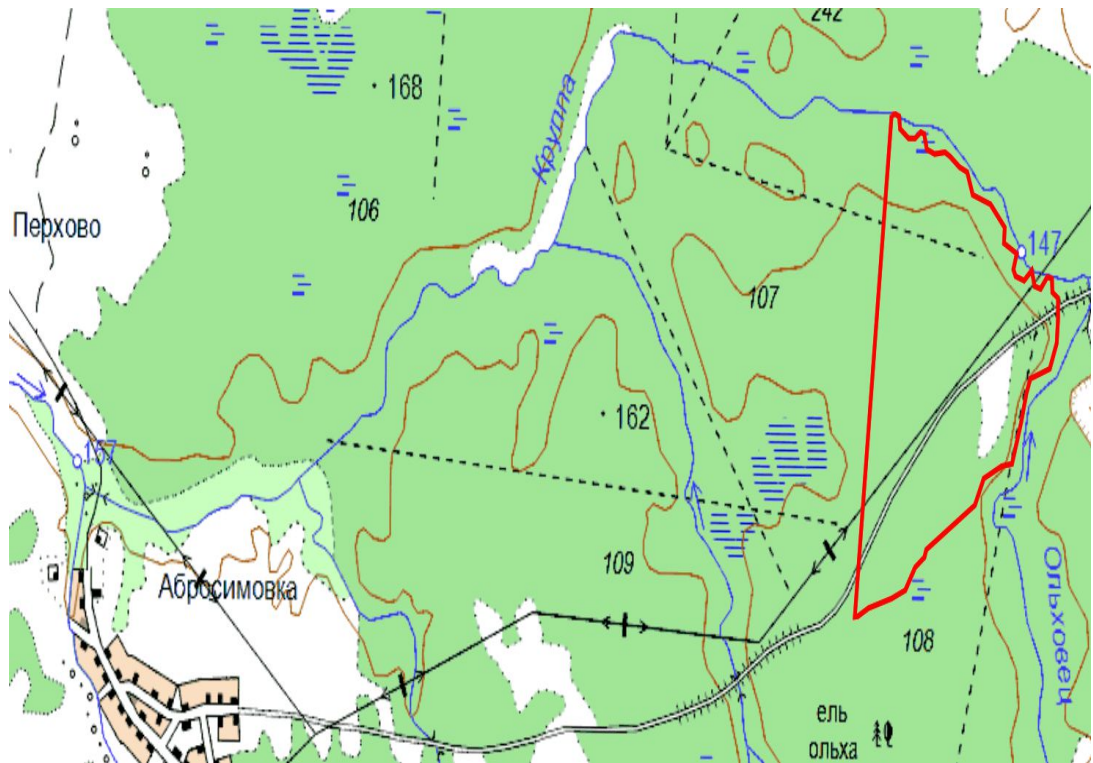
Масштаб 1:5000

 – граница и территория памятника природы «Чудо-поляна у станции Мойка».

### КАРТА-СХЕМА

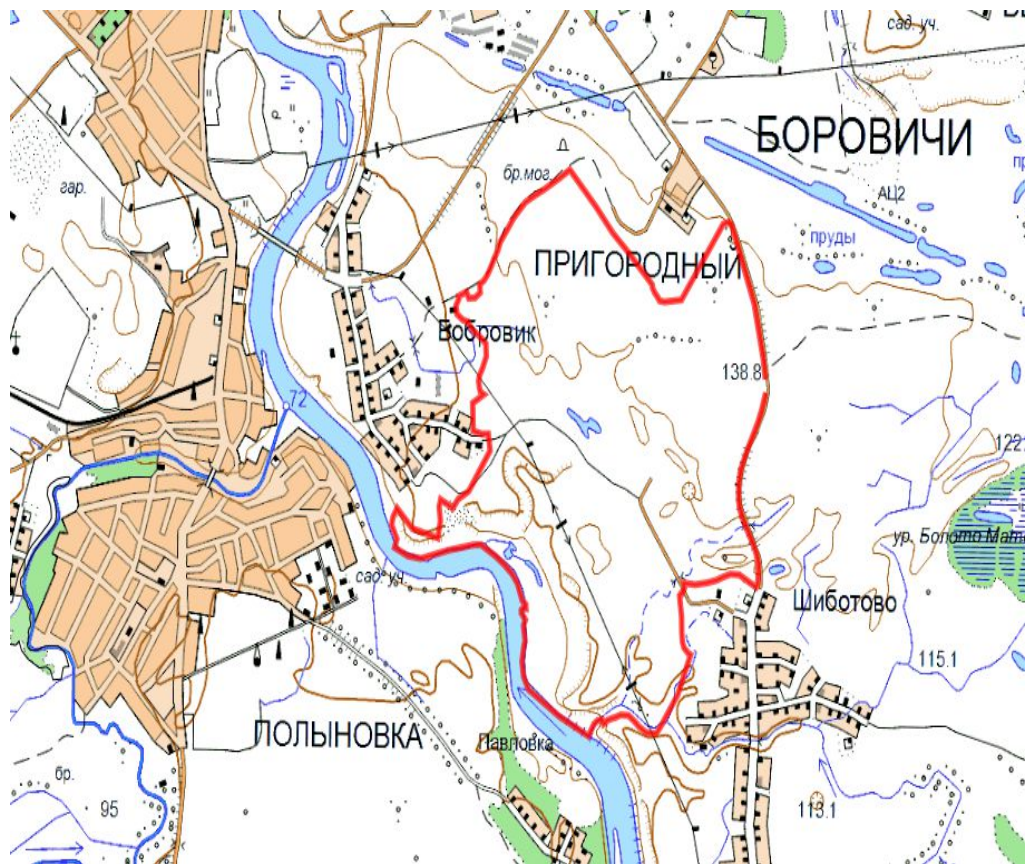
памятника природы регионального значения «Абросимовский бор»





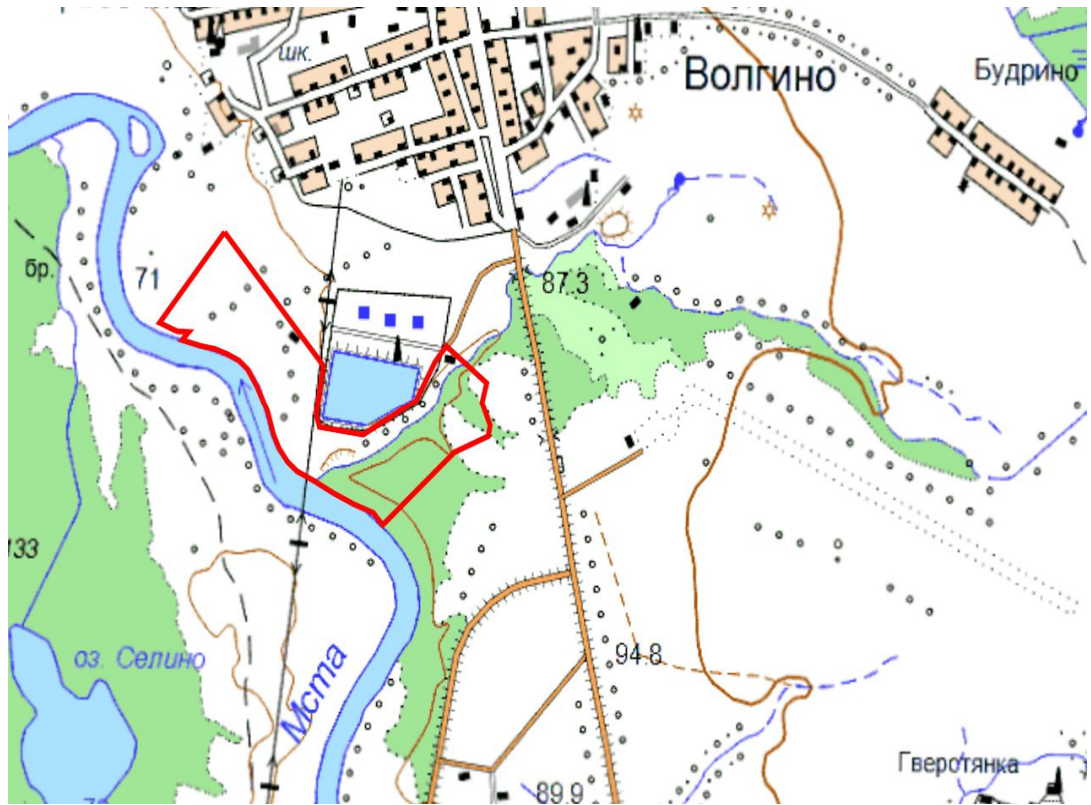
### КАРТА-СХЕМА

памятника природы регионального значения «Бобровские горы»



### КАРТА-СХЕМА

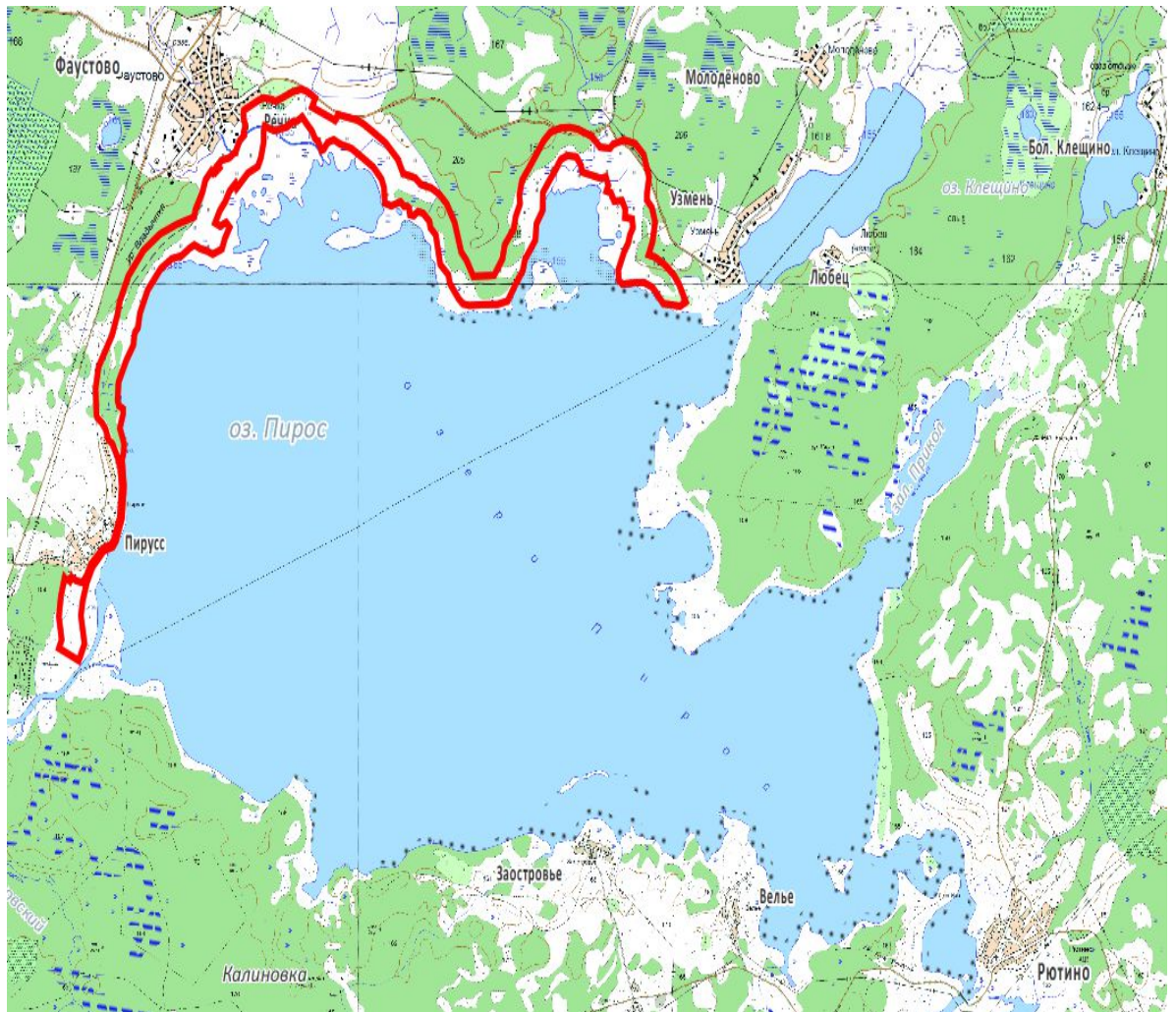
памятника природы регионального значения «Ботанико-геологический памятник «Волгино»



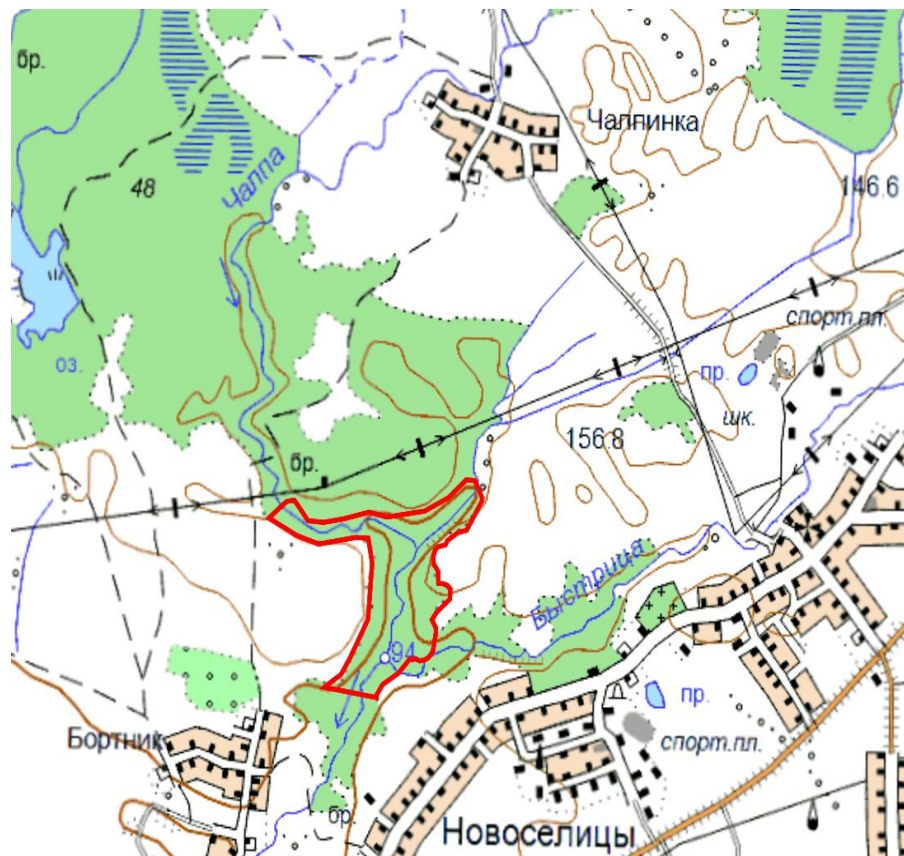
### КАРТА-СХЕМА

памятника природы регионального значения «Водно-ландшафтный памятник  
«Озеро «Пирос»»



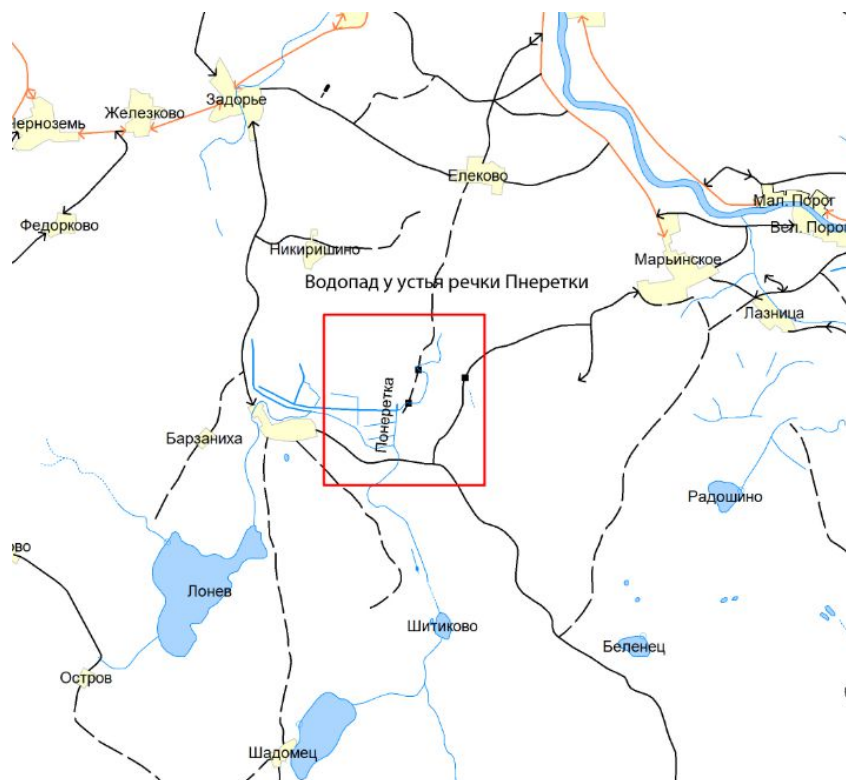


КАРТА-СХЕМА  
памятника природы регионального значения «Водопад на реке Чалпе»



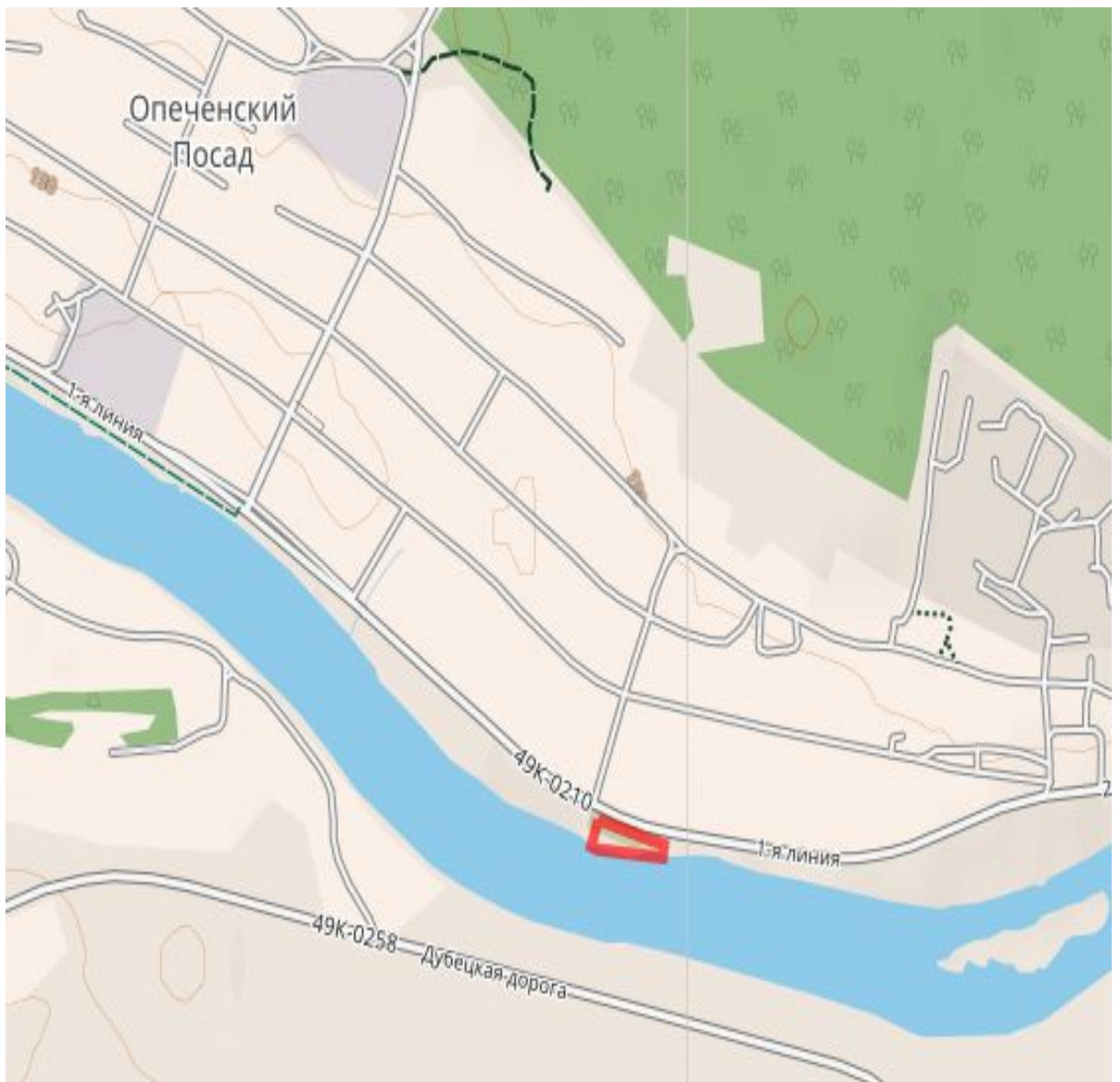
## КАРТА-СХЕМА

памятника природы регионального значения «Водопад устья реки Понеретки Боровичского района»



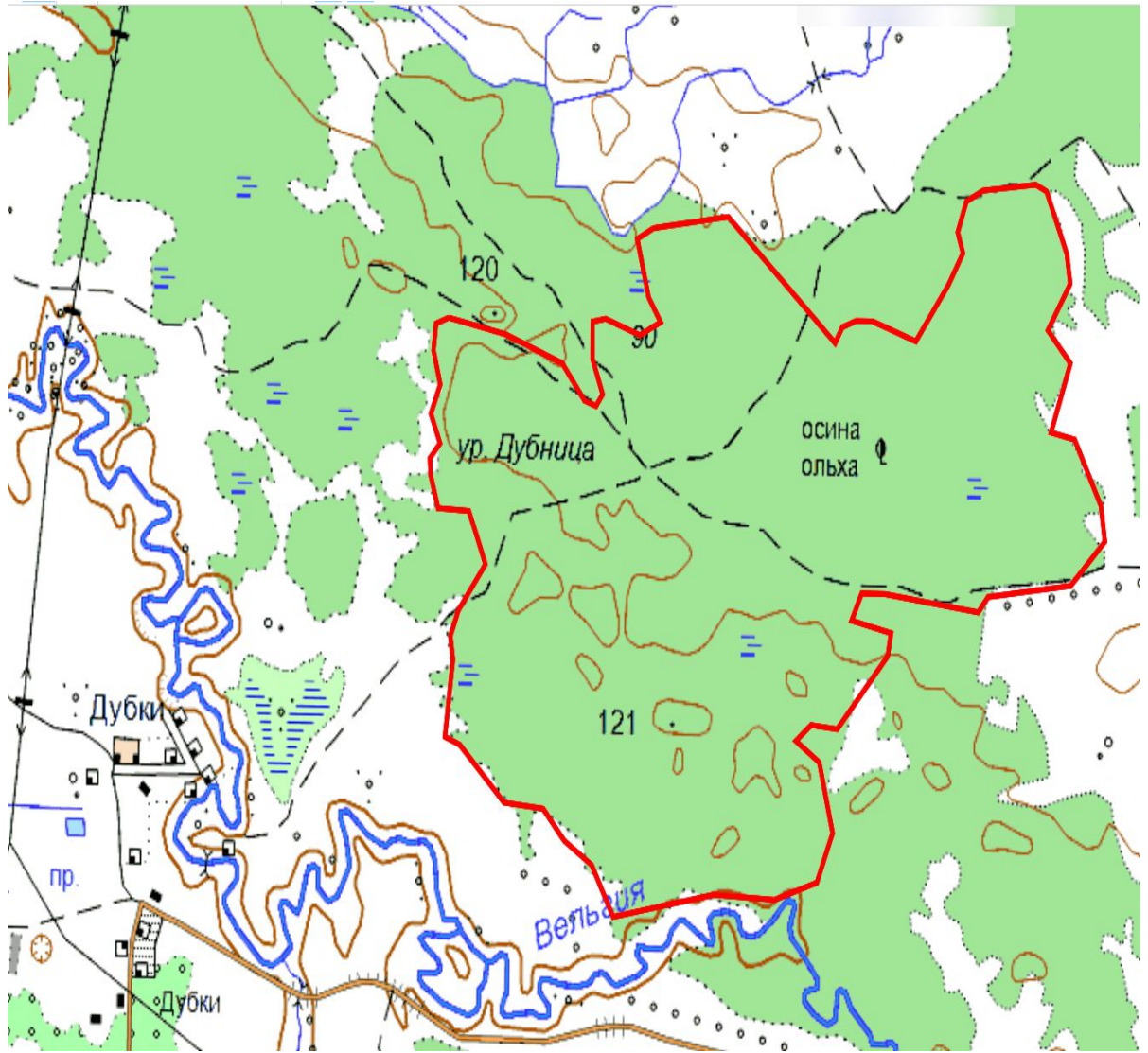
## КАРТА-СХЕМА

памятника природы регионального значения «Дендрологический парк в с.Опеченский Посад Боровичского района»



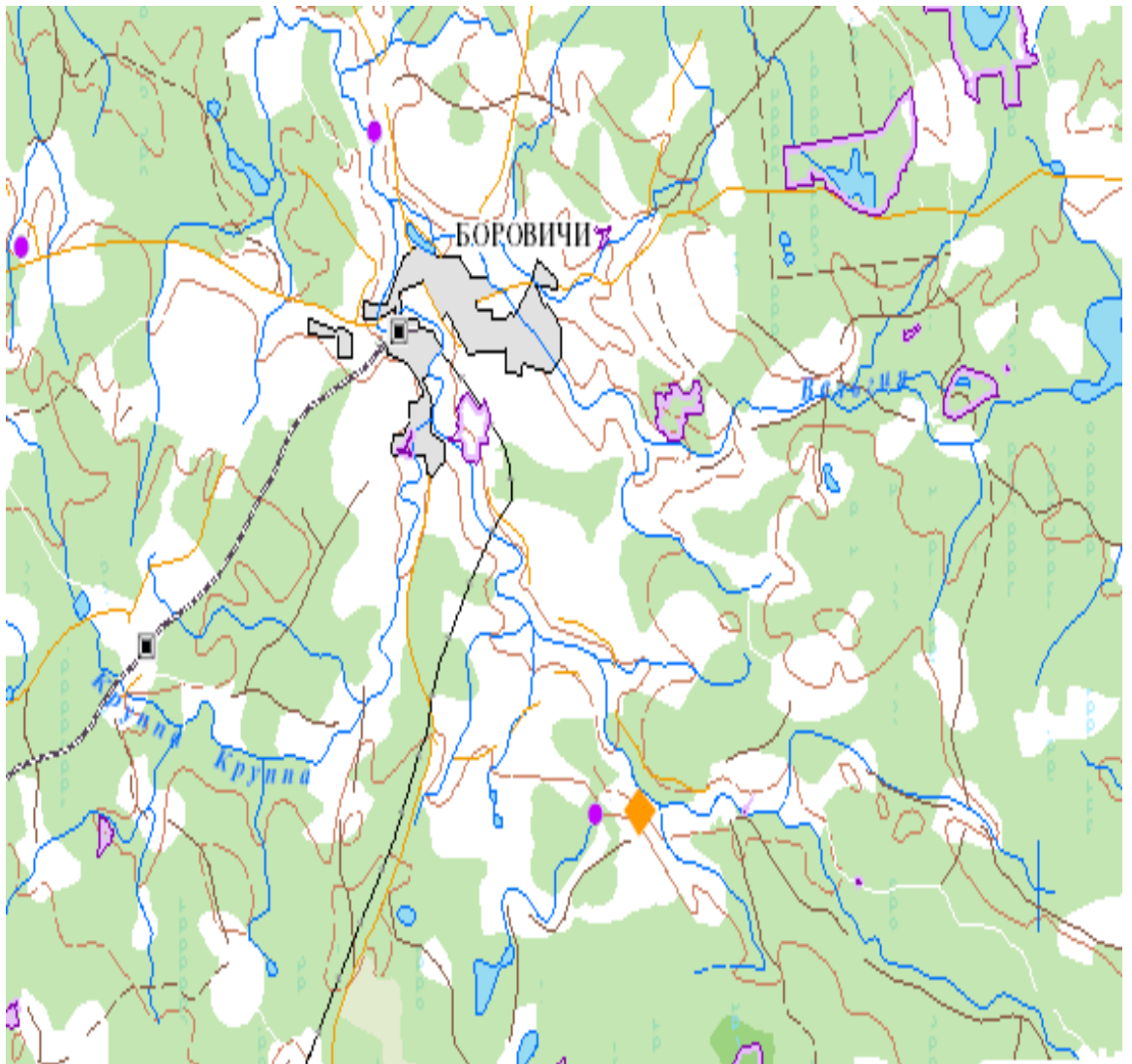
**КАРТА-СХЕМА**  
памятника природы регионального значения «Дубовая роща в д.Дубки»





КАРТА-СХЕМА  
памятника природы регионального значения «Источник «Святынька»





## КАРТА-СХЕМА

памятника природы регионального значения  
«Карстовые озера: Кривое, Белое, Грязное»



**КАРТА-СХЕМА**  
памятника природы регионального значения «Карстовая река Серебрянка»



**КАРТА-СХЕМА**

памятника природы регионального значения «Лесное урочище «Кедрачи»

**ФРАГМЕНТ СХЕМЫ**

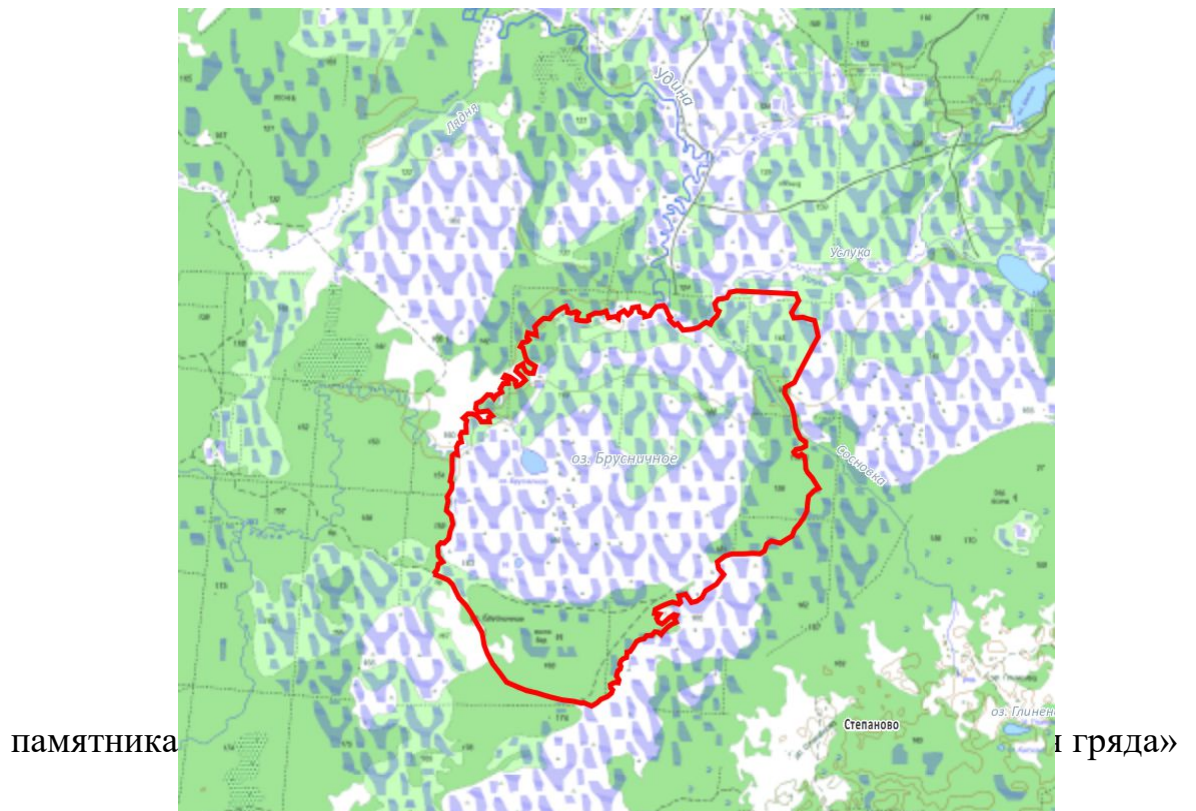
Боровичского участкового лесничества

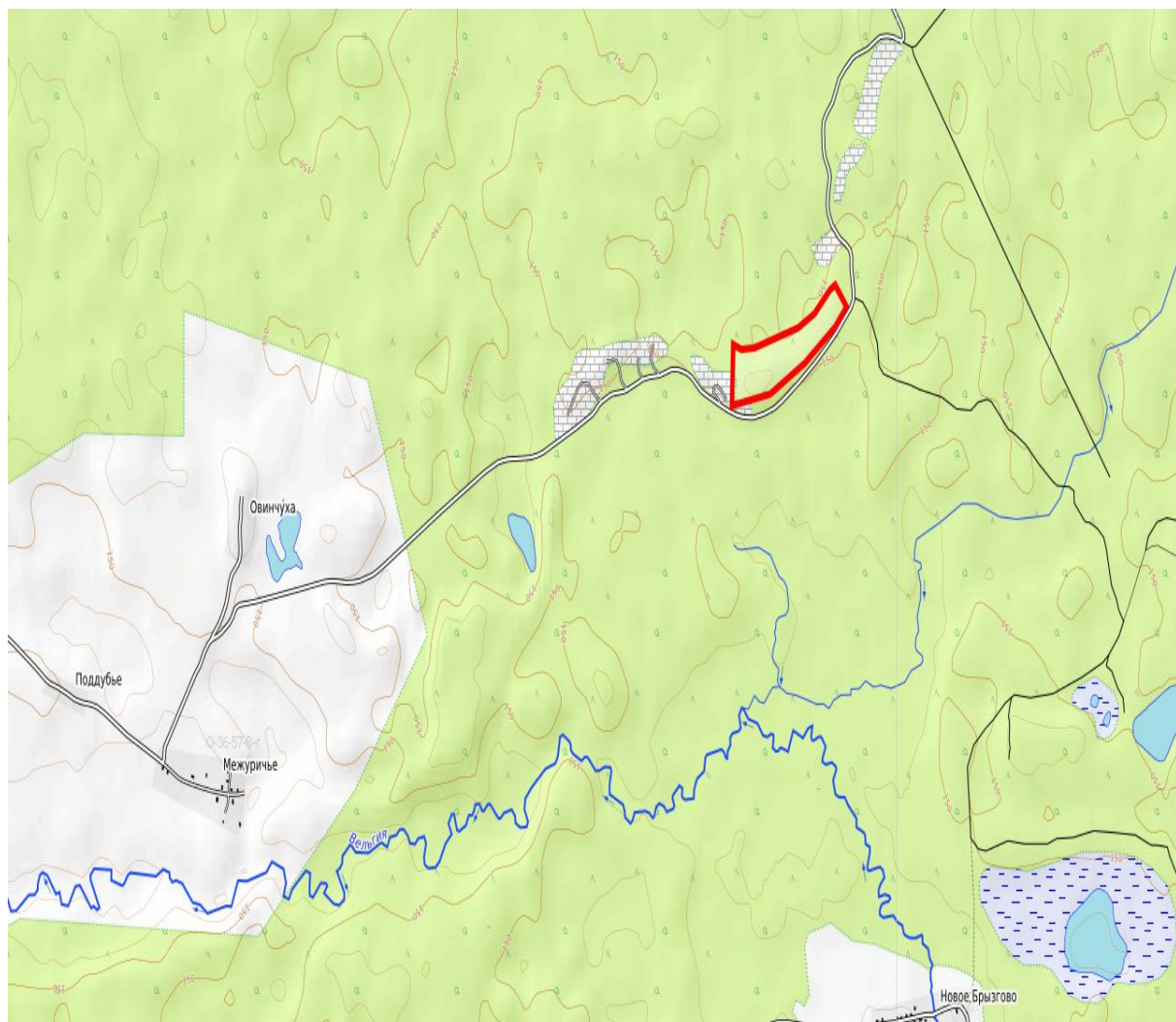
ООПТ - Лесное урочище  
"Кедрачи"

 - граница ООПТ



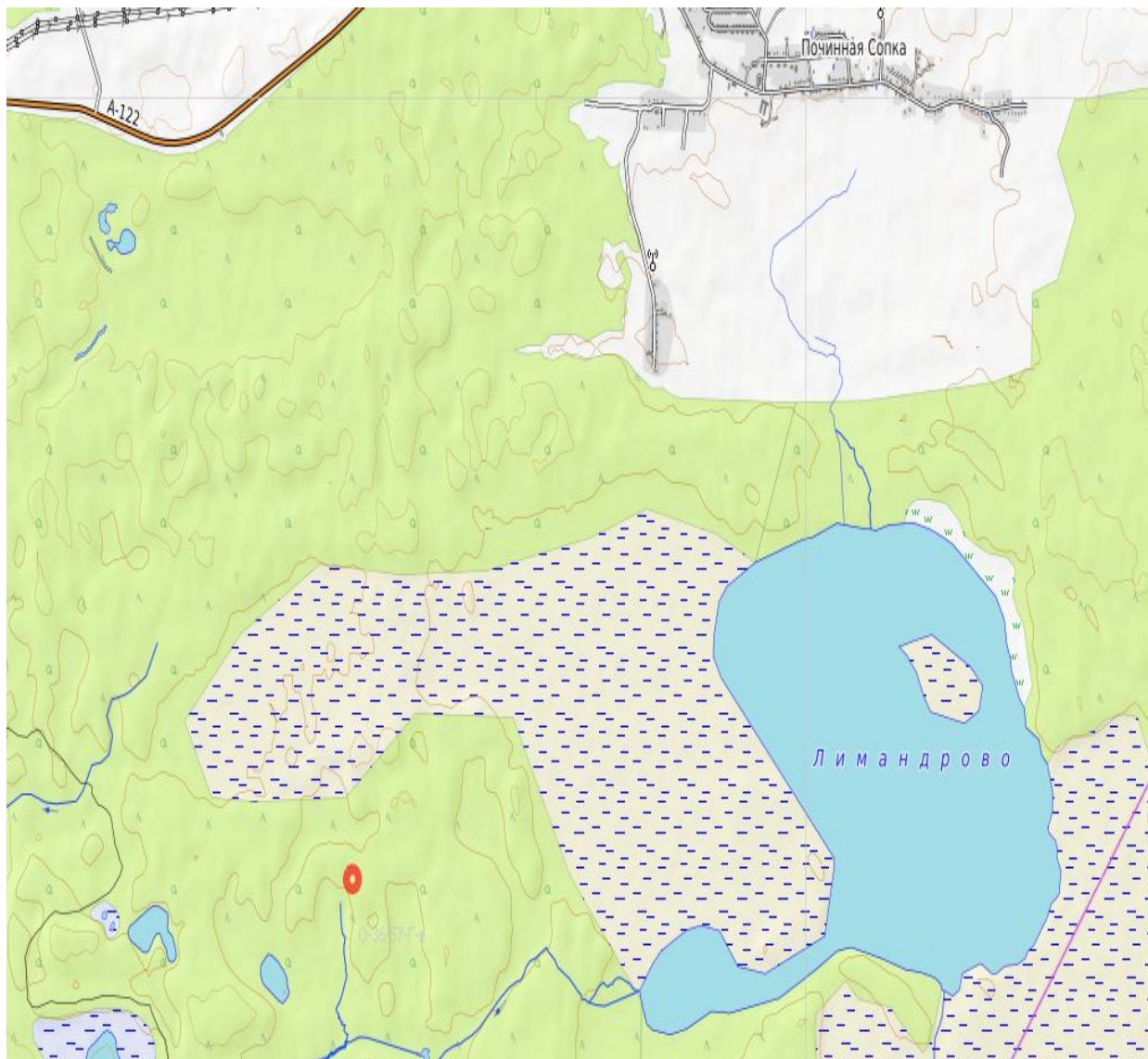
КАРТА-СХЕМА  
памятника природы регионального значения «Озеро «Брусничное»





**КАРТА-СХЕМА**  
памятника природы регионального значения «Родник «Ключок»





### КАРТА-СХЕМА

памятника природы регионального значения «Ручей Вьюн с примыкающим левобережьем реки Круппы»

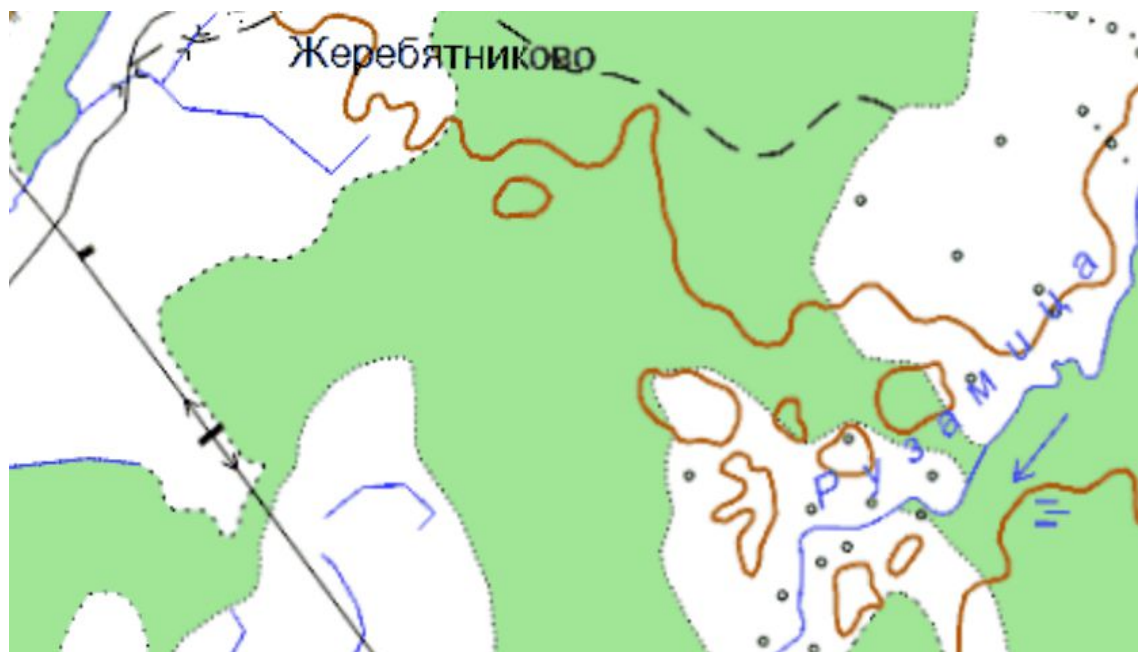


**КАРТА-СХЕМА**

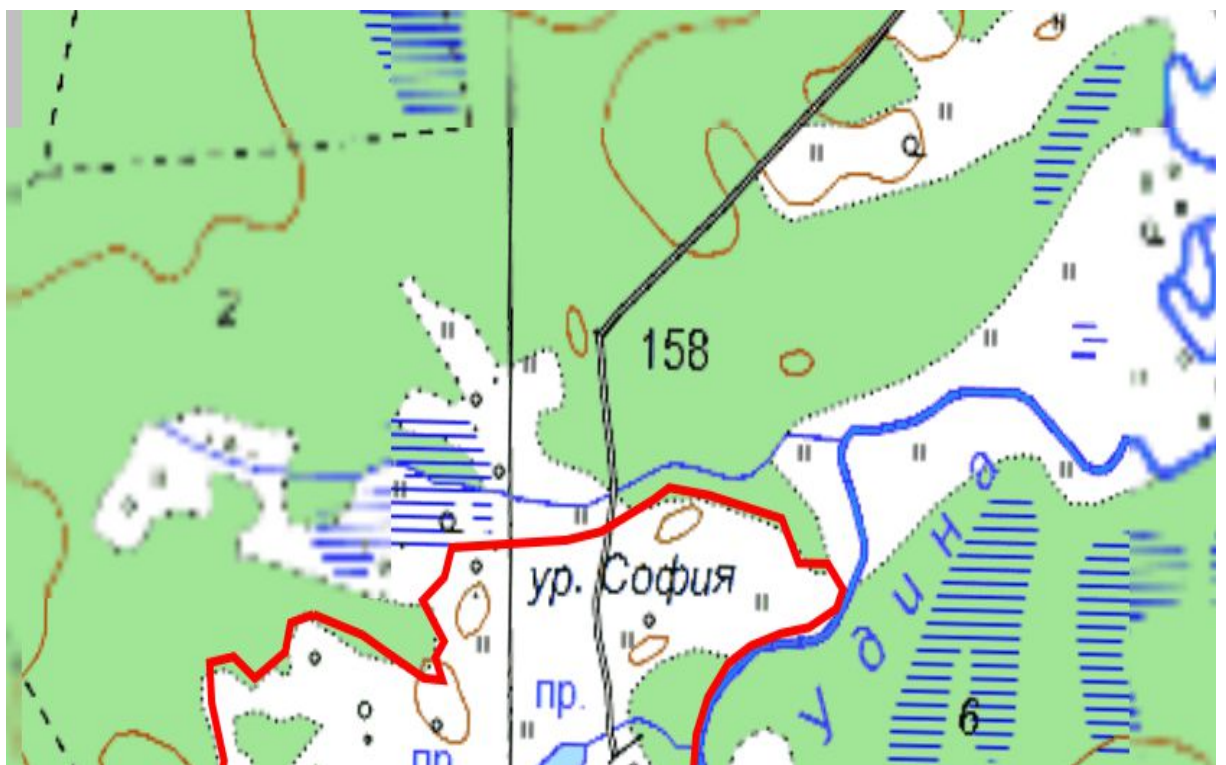
памятника природы регионального значения  
«Сибирский кедр» не приводится

**КАРТА-СХЕМА**

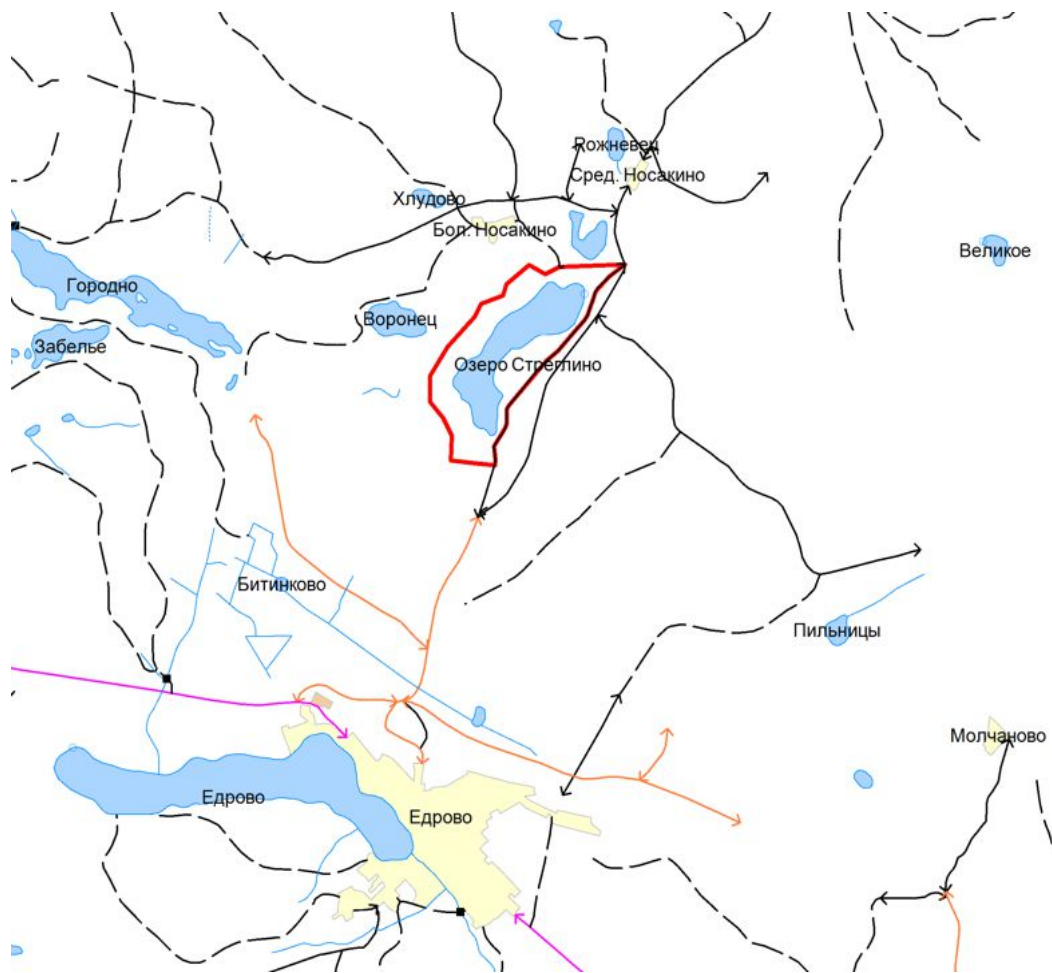
памятника природы регионального значения  
«Сосна балканская (румелийская)»



КАРТА-СХЕМА  
памятника природы регионального значения «Урочище «София»  
с карстовым водоемом»







**КАРТА-СХЕМА**

памятника природы регионального значения  
«Валун у деревни Камень» не приводится

**КАРТА-СХЕМА**

памятника природы регионального значения «Болото «Кневицкий мох»



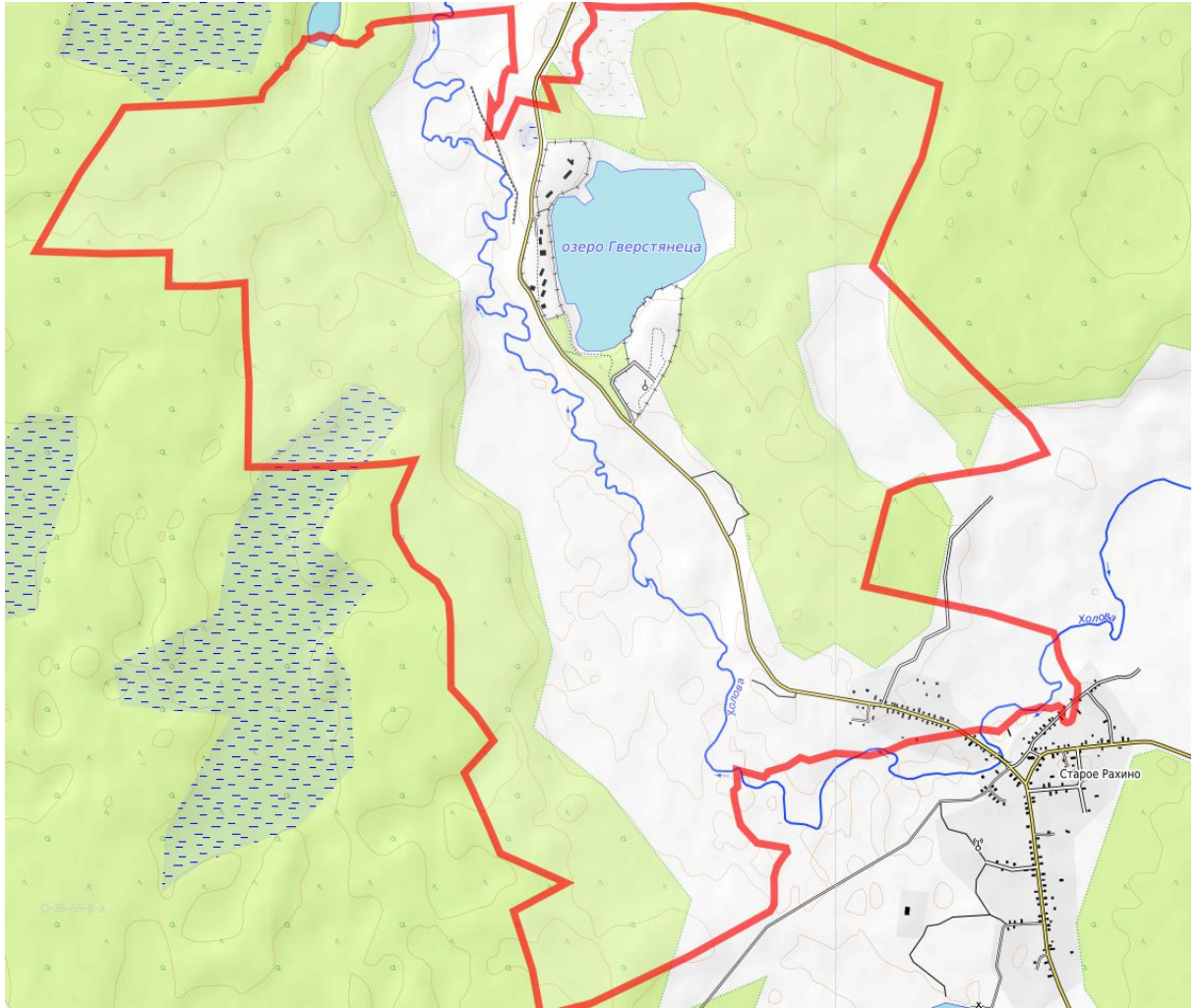
**КАРТА-СХЕМА**  
памятника природы регионального значения «Родник – 0,5 км от д.Твердово»



#### КАРТА-СХЕМА

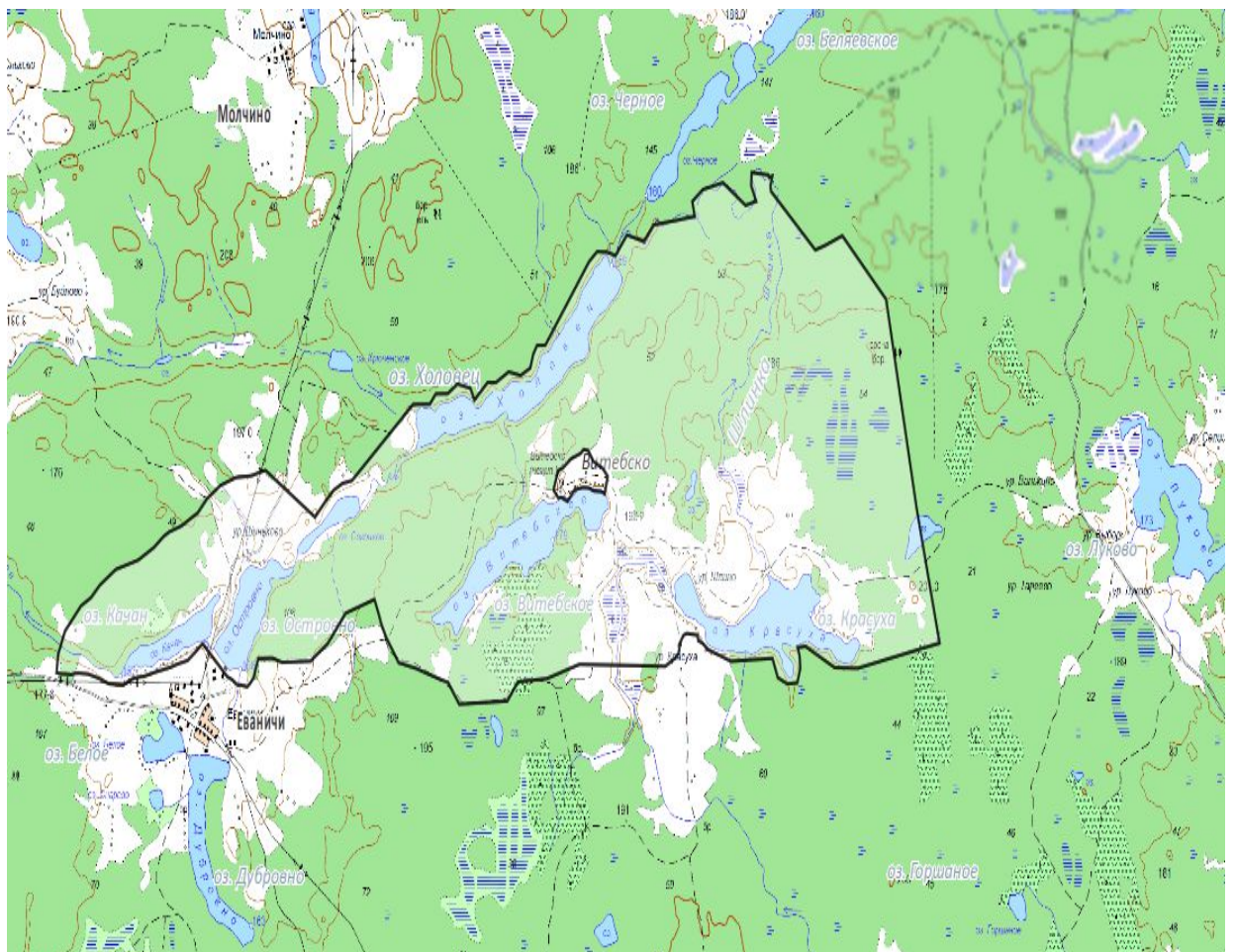
памятника природы регионального значения «Озеро Гверстяница  
и окружающий его ландшафт»





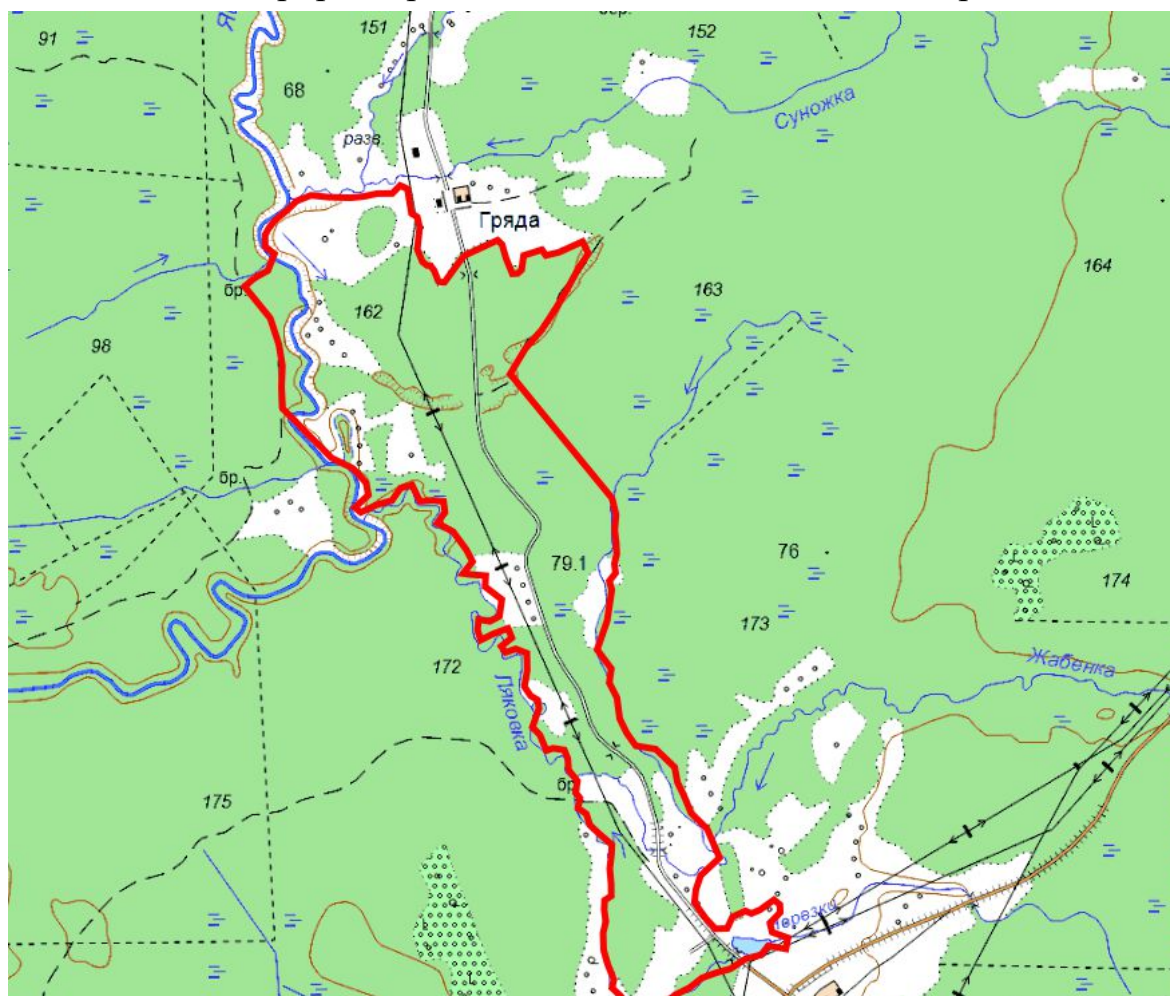
**КАРТА-СХЕМА**

**памятника природы регионального значения «Озерно-лесной комплекс в истоках Холовы»**

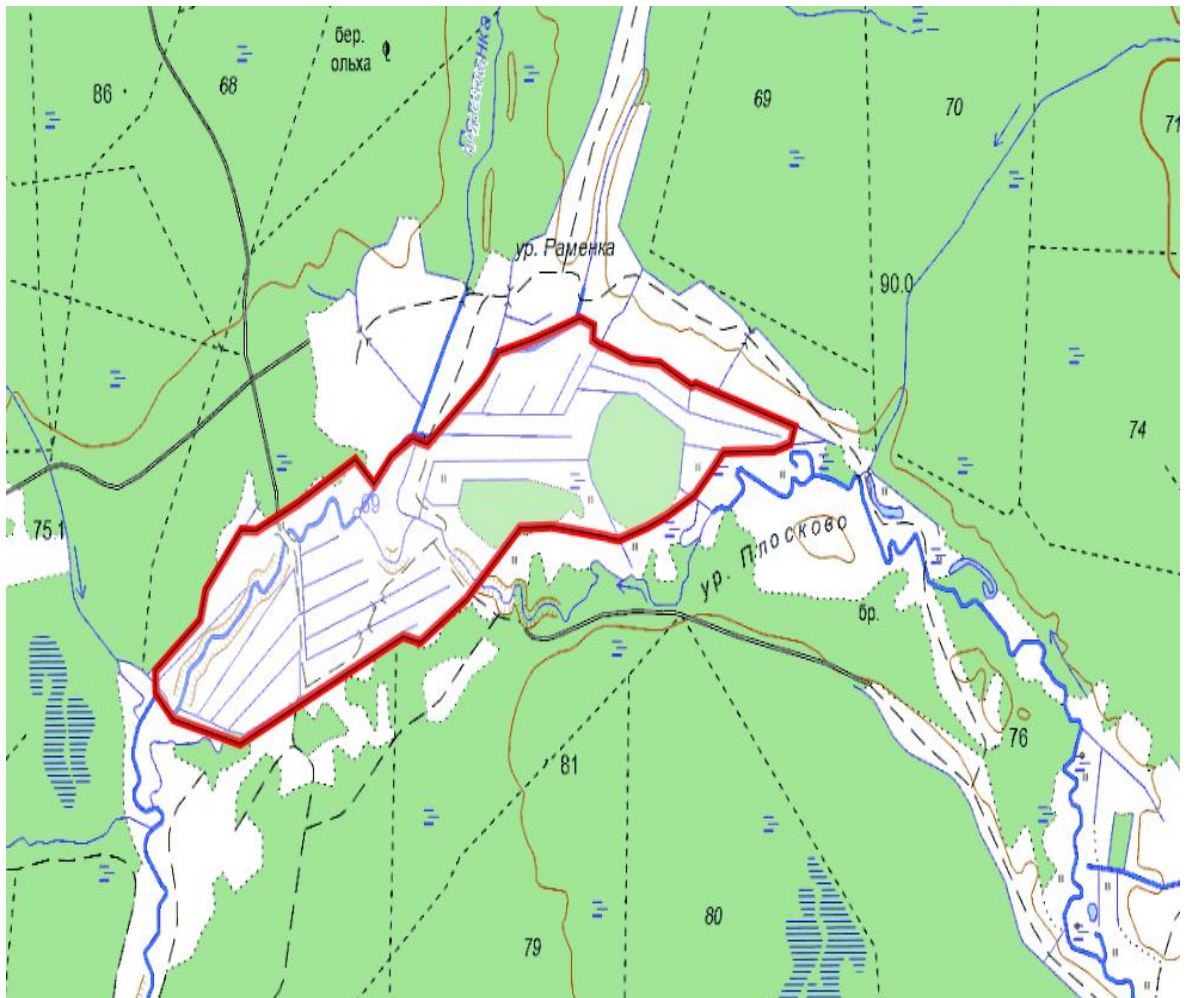




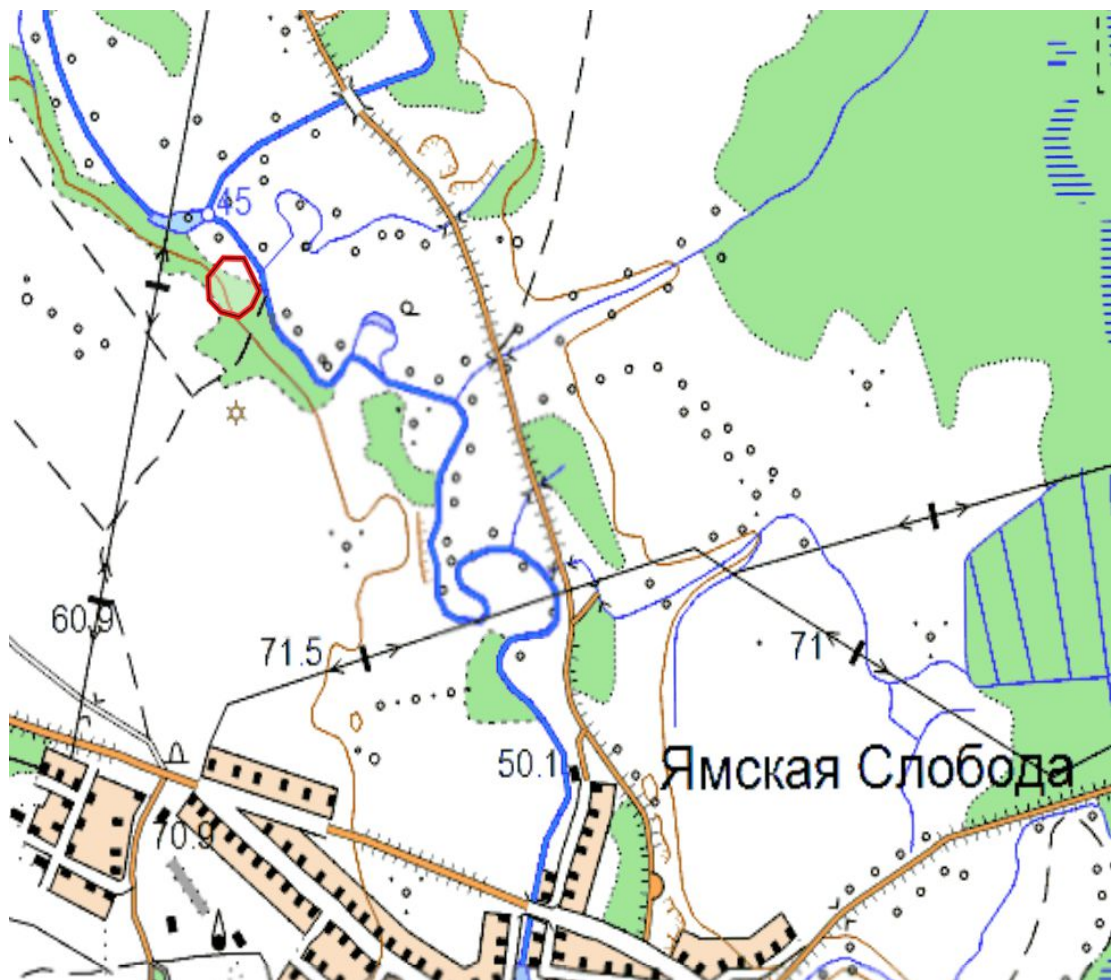
КАРТА-СХЕМА  
памятника природы регионального значения «Озовая гряда»



КАРТА-СХЕМА  
памятника природы регионального значения «Раменские луга»

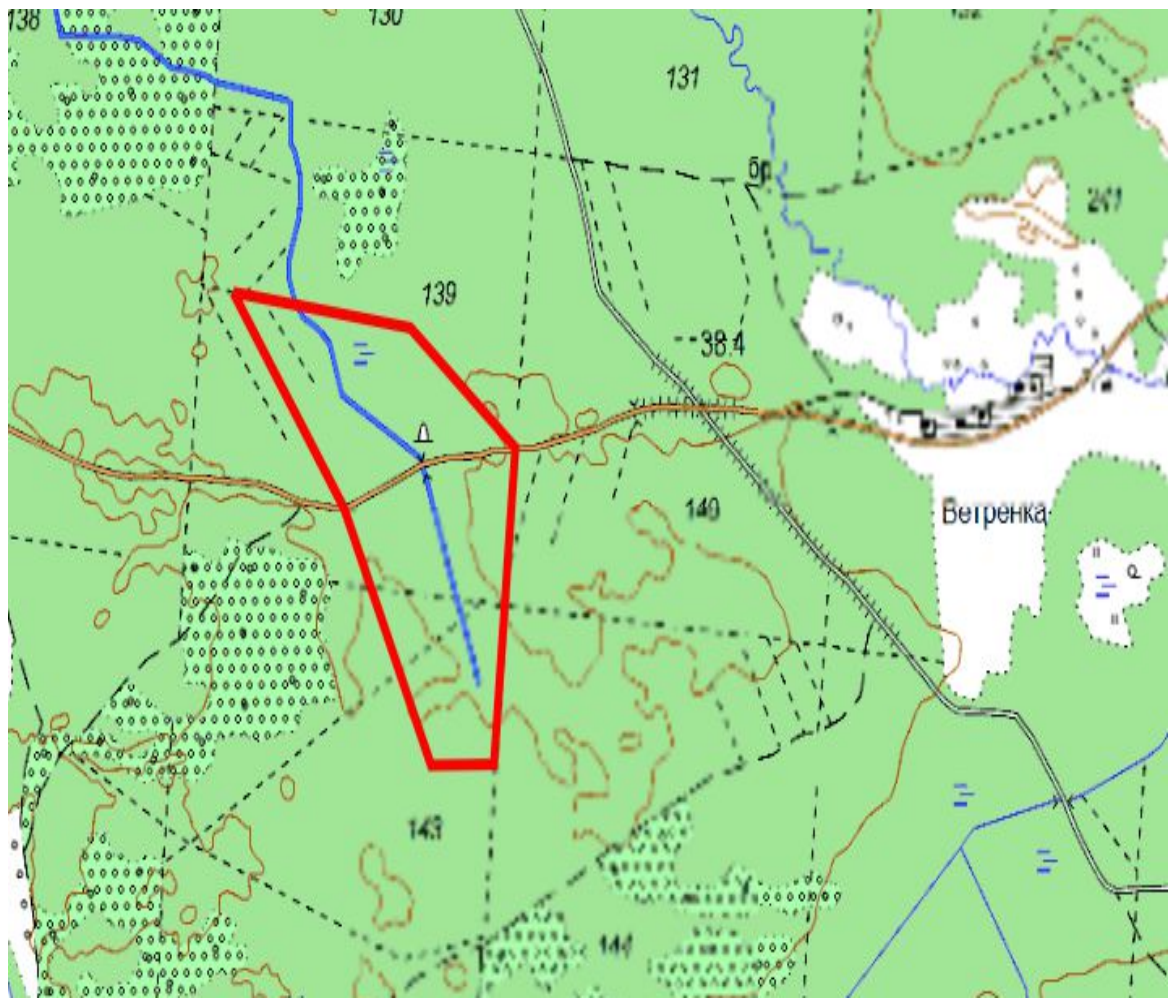


КАРТА-СХЕМА  
памятника природы регионального значения «Святой ключик у деревни  
Ямская Слобода»

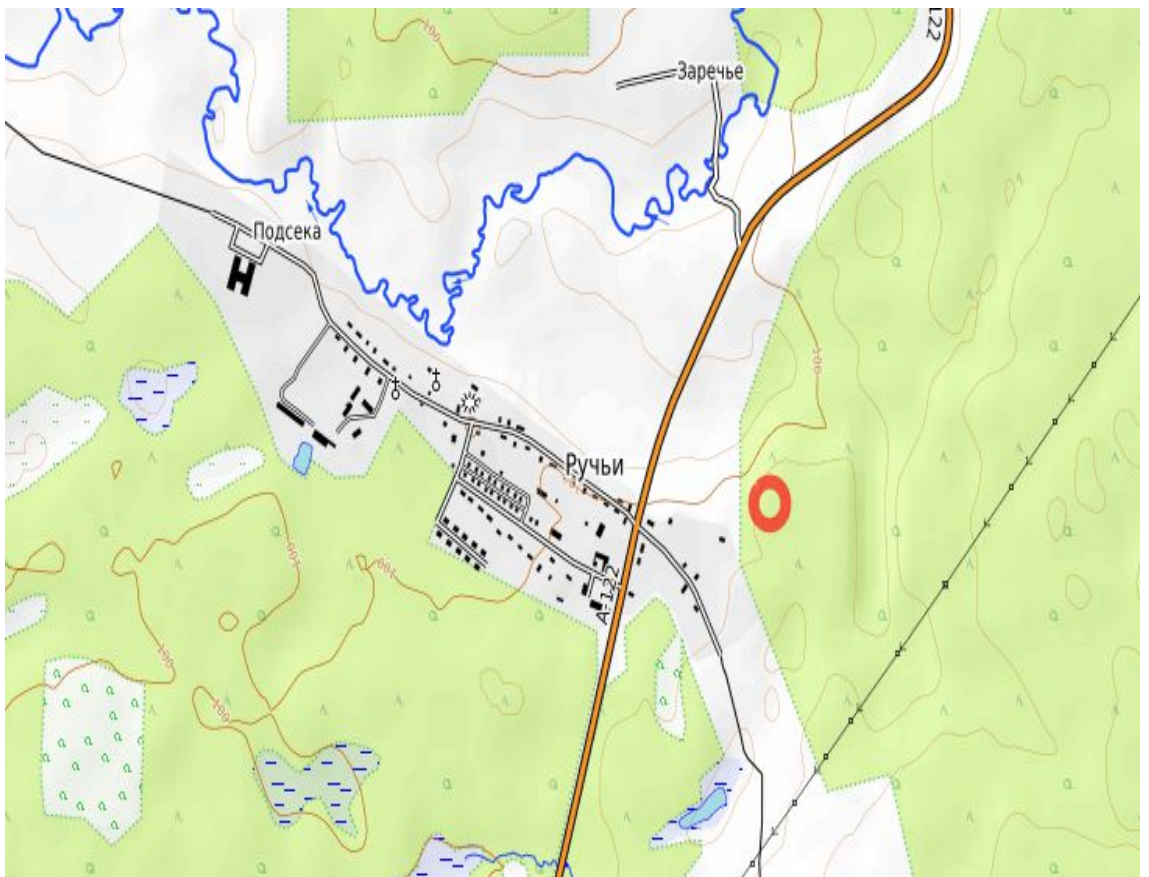




КАРТА-СХЕМА  
памятника природы регионального значения  
«Святой родник у реки Ветренка»

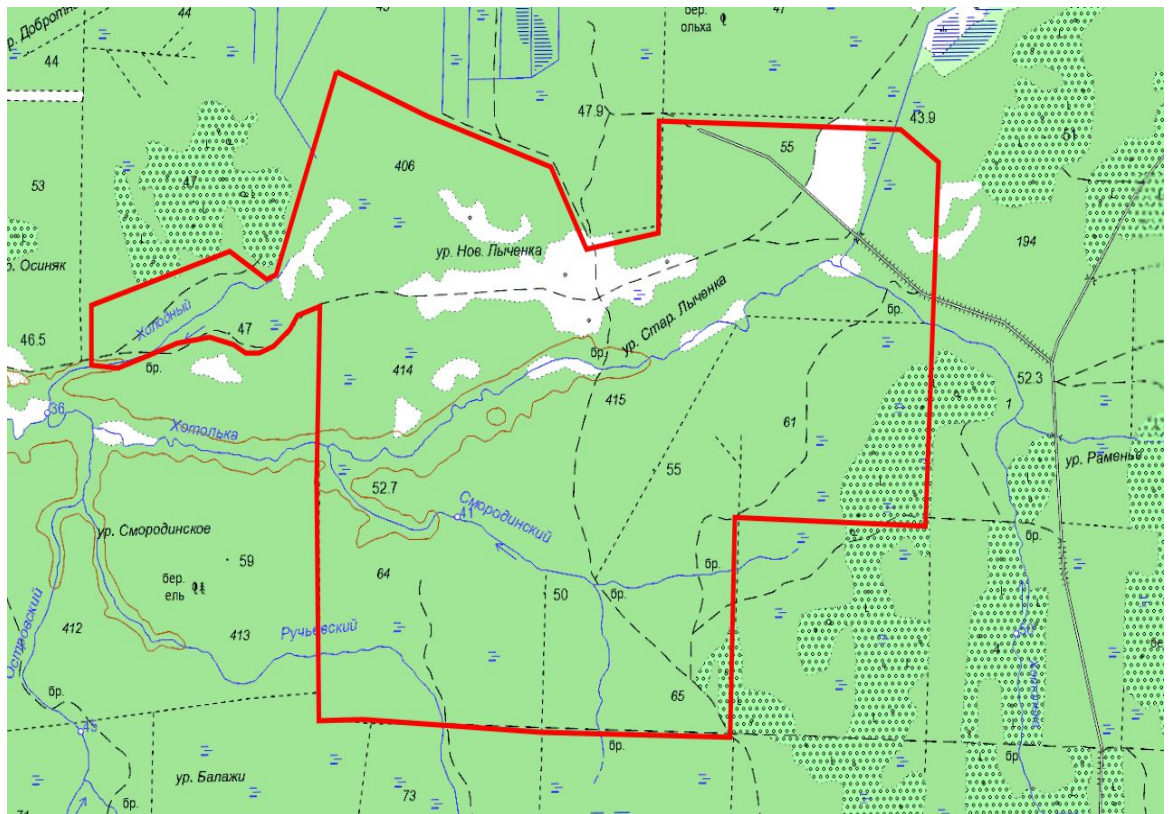


КАРТА-СХЕМА  
памятника природы регионального значения  
«Сосна румелийская (балканская)»

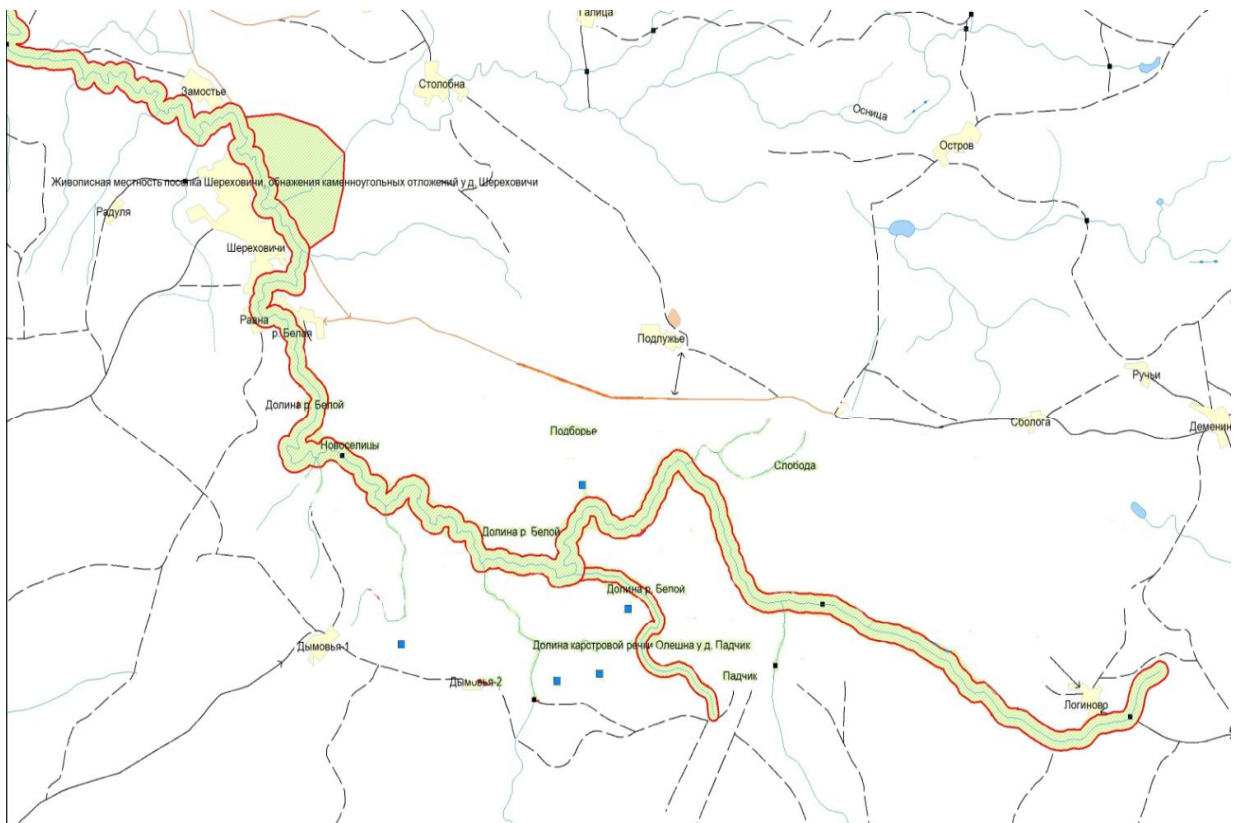




**КАРТА-СХЕМА**  
**памятника природы регионального значения «Урочище Лыченка»**



**памятника природы регионального значения «Долина карстовой речки Олешна (правый приток реки Белой)»**

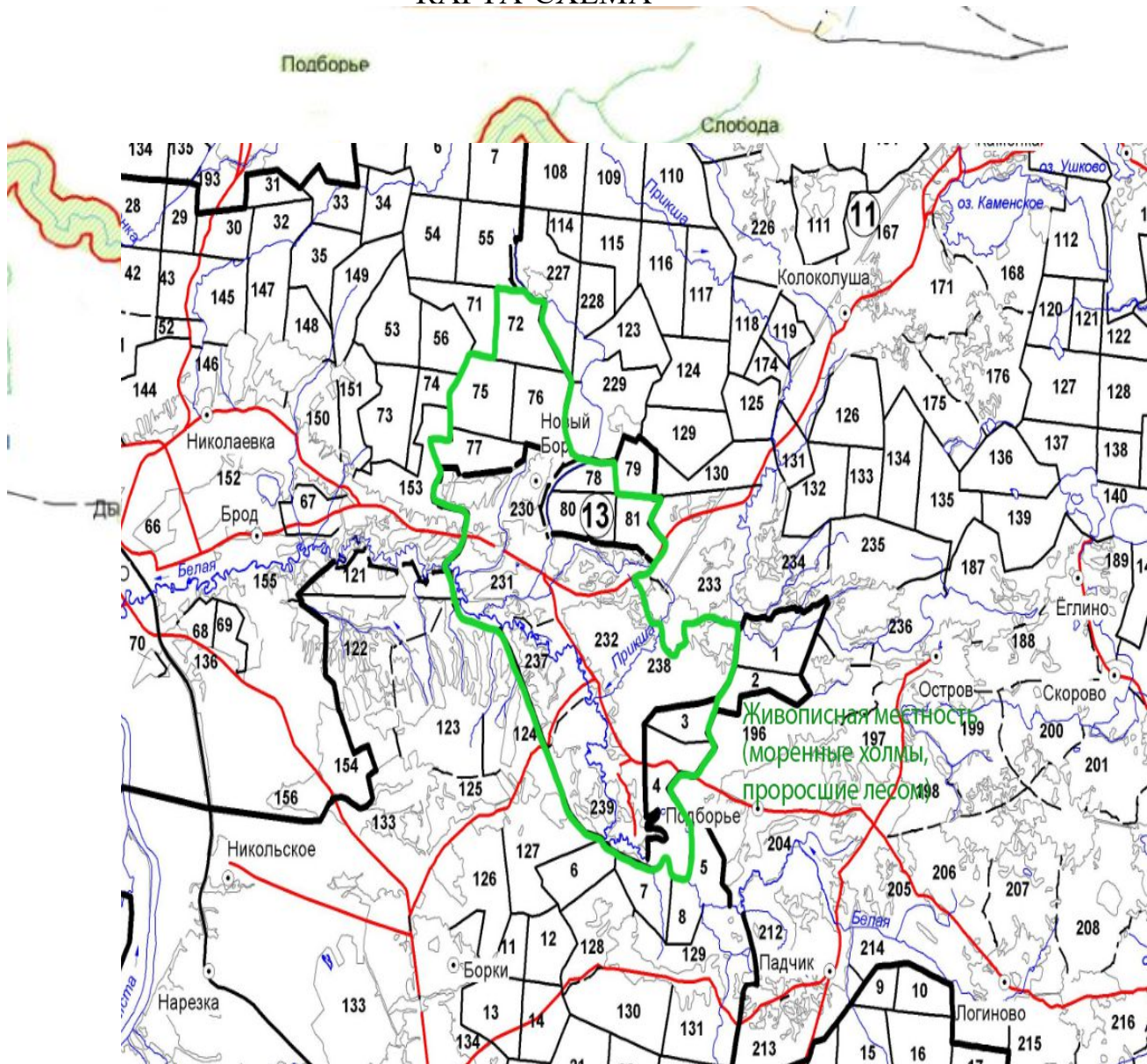


**КАРТА-СХЕМА**



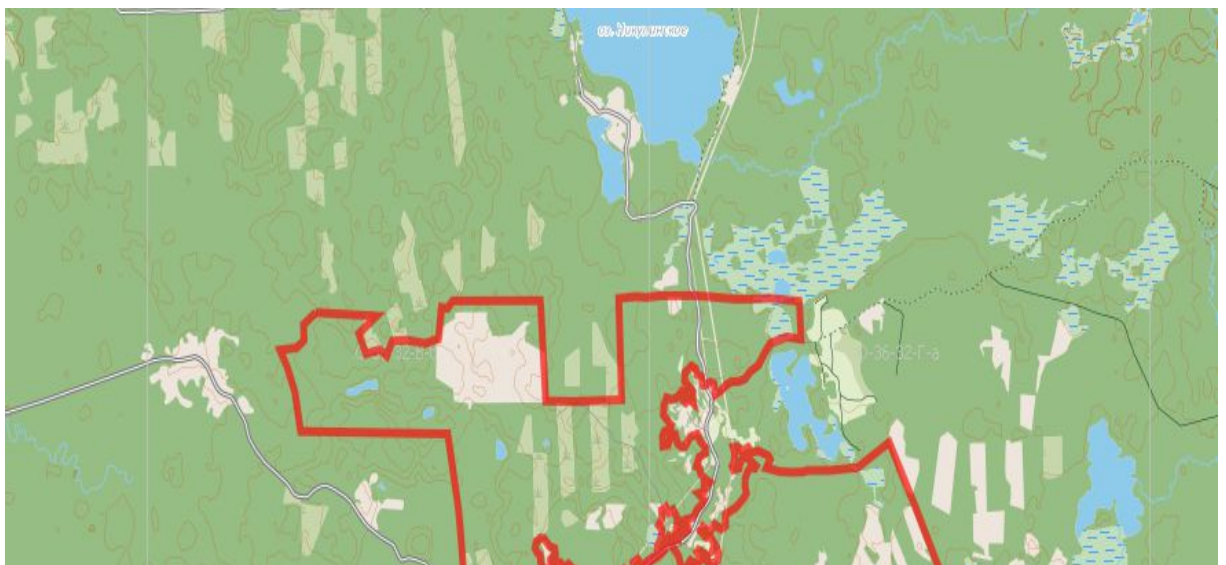
памятника природы регионального значения «Долина р.Белой, обнажение  
каменноугольных отложений в д.Шереховичи»

### КАРТА-СХЕМА

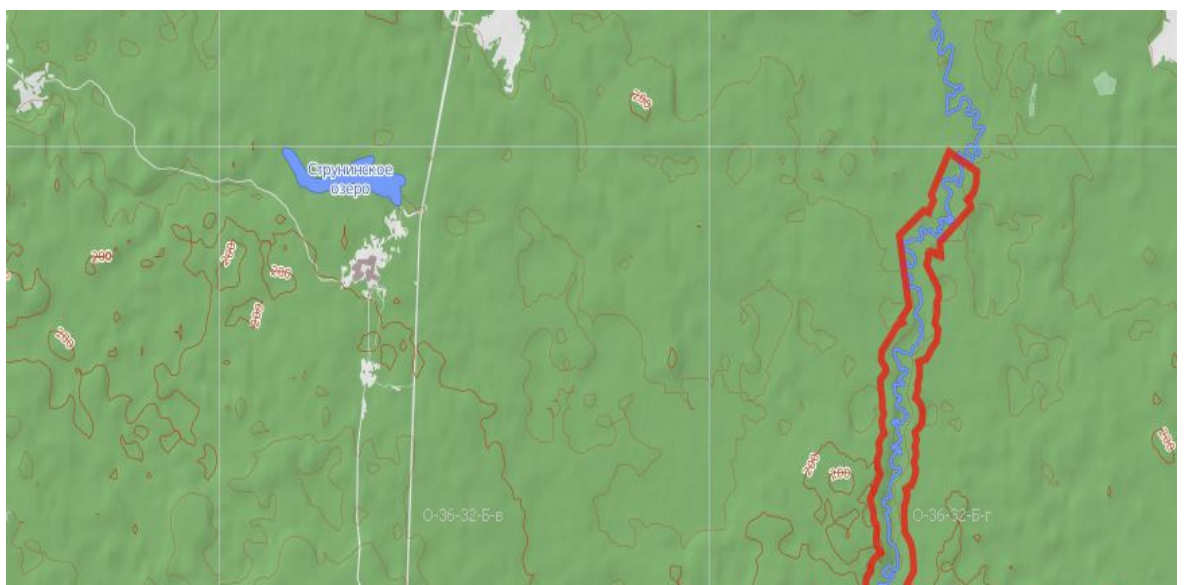


### КАРТА-СХЕМА

памятника природы регионального значения «Звонецкая возвышенность  
(озерно-ледниковое плато)»

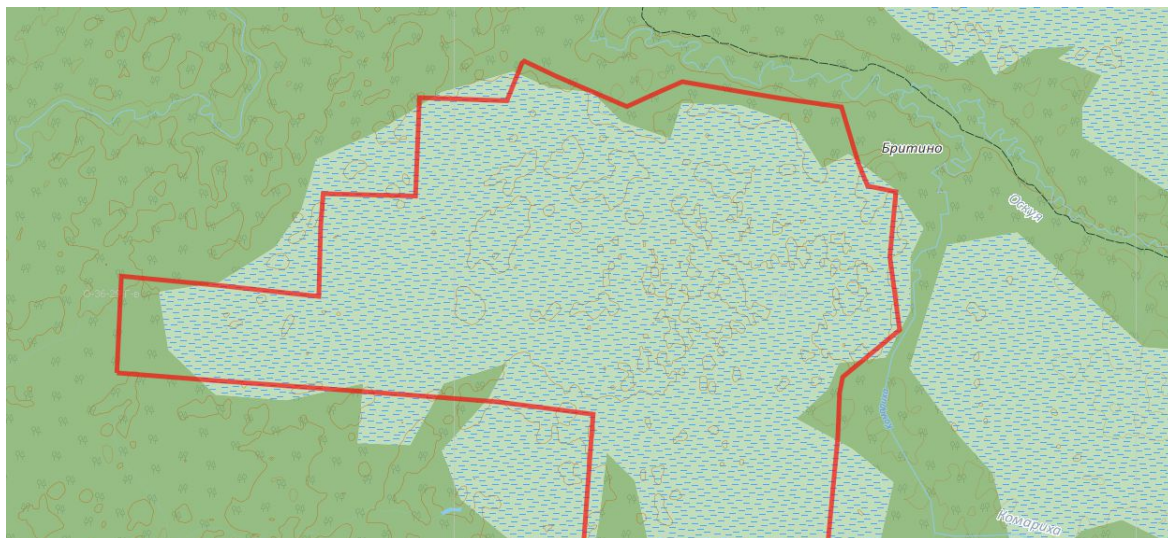


**КАРТА-СХЕМА**  
памятника природы регионального значения «Карстовая река Рагуша  
(вытекает из оз.Никулинское)»

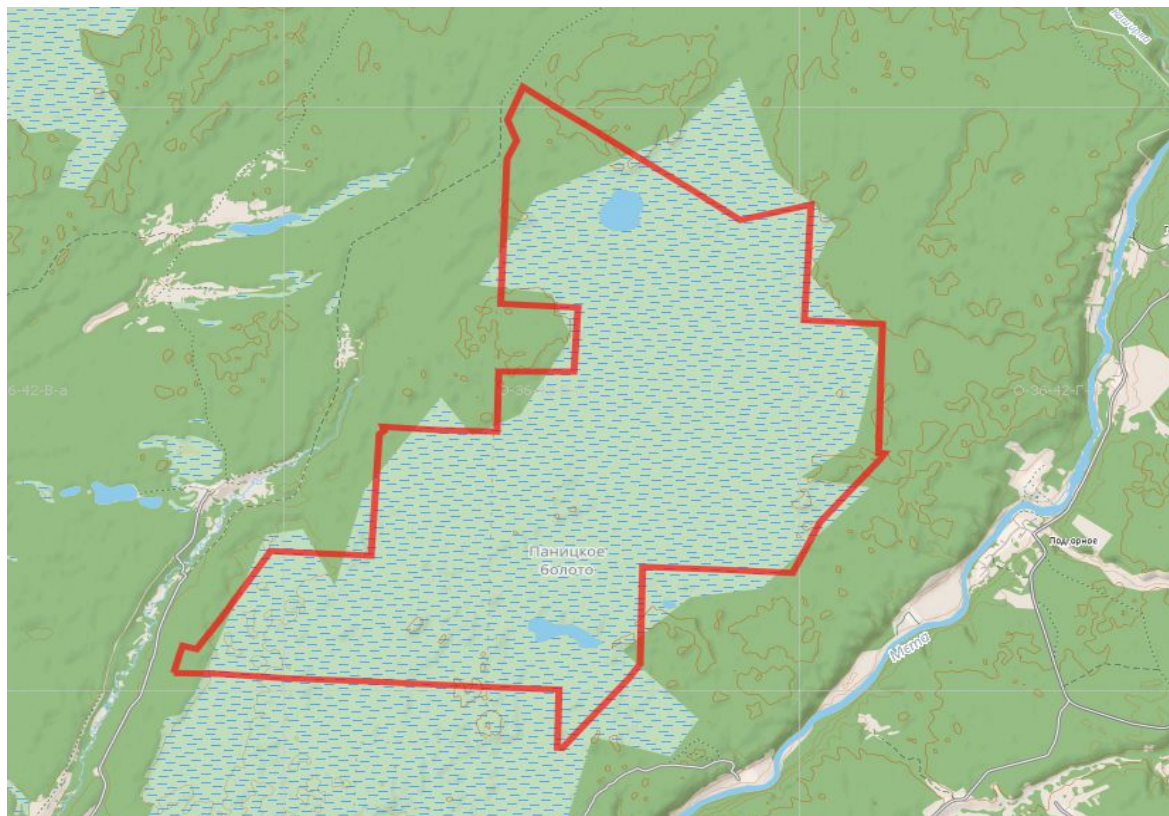




КАРТА-СХЕМА  
памятника природы регионального значения  
«Болота на водоразделах малых рек: Бритинское),  
Бургинское (Паницкое)»





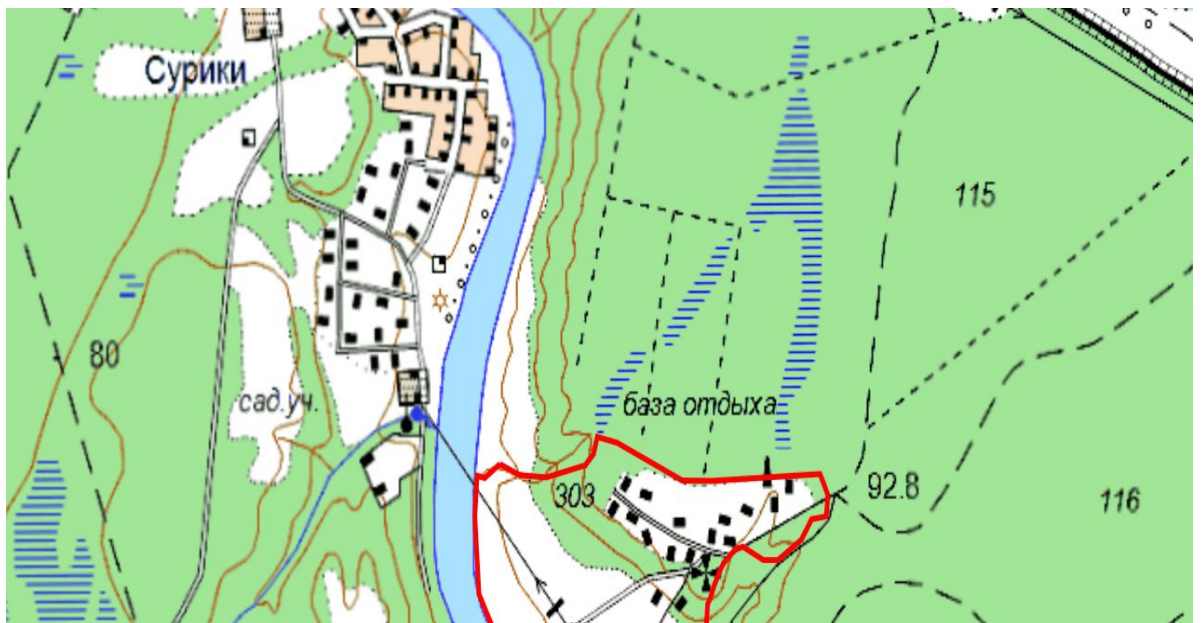


**КАРТА-СХЕМА**  
памятника природы регионального значения  
«Ландшафт долины реки Вербушка»



## КАРТА-СХЕМА

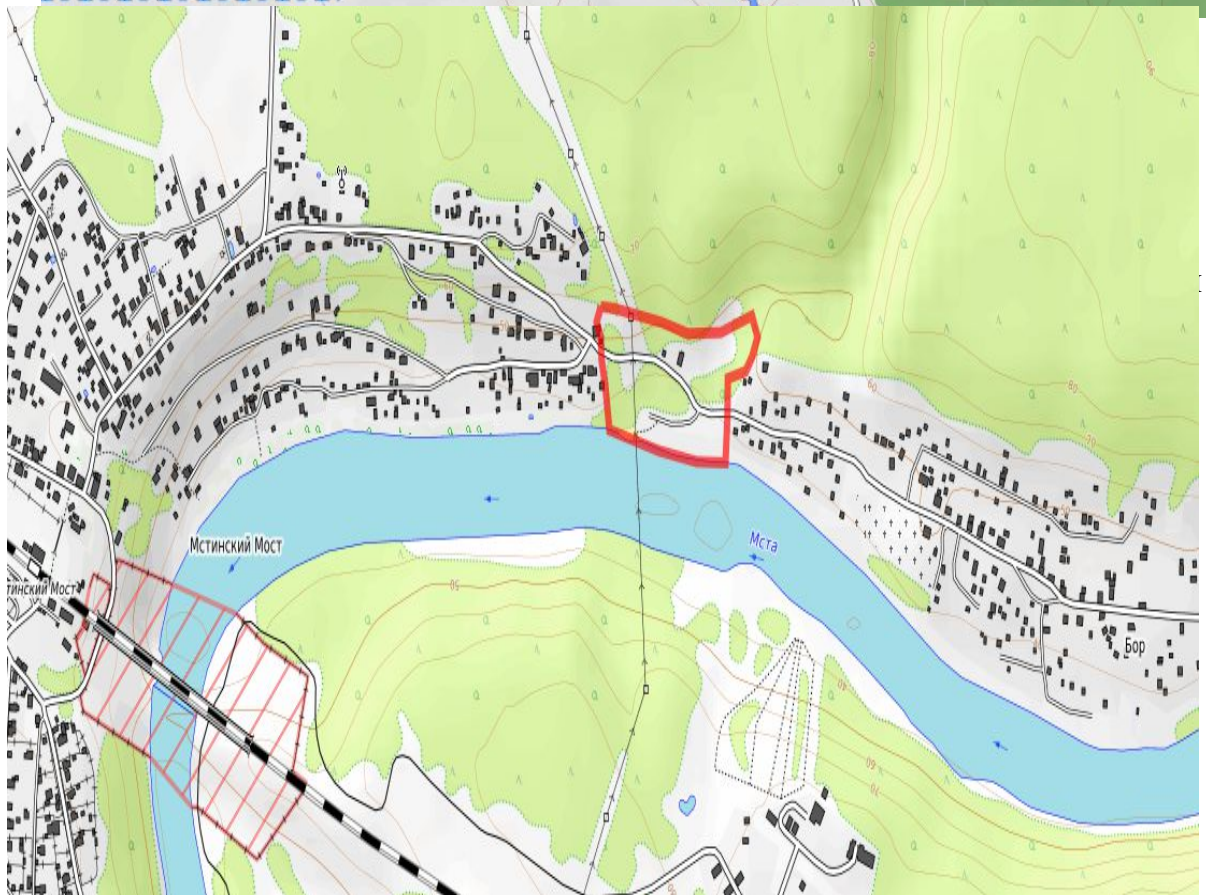
памятника природы регионального значения  
«Ландшафт окрестностей деревни Лъзи»



**КАРТА-СХЕМА**  
памятника природы регионального значения  
«Насаждения сосны румелийской у деревни Красная»



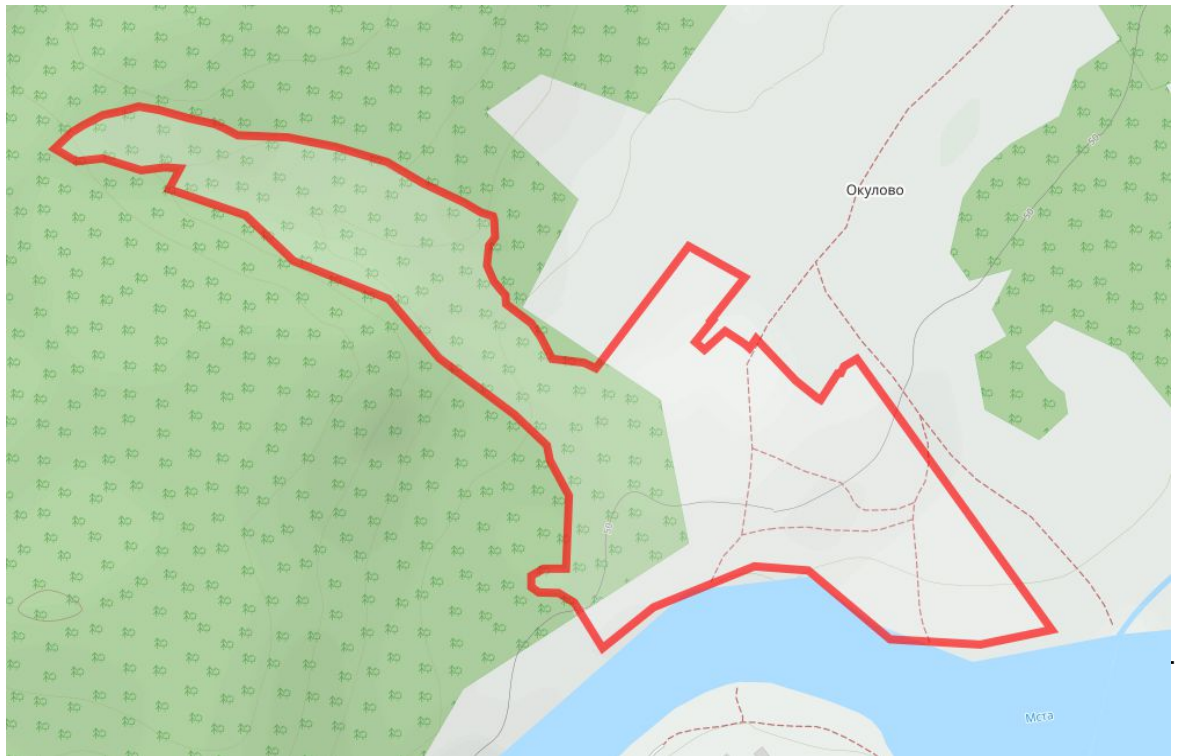
КАРТА  
-  
СХЕМА  
пам'я



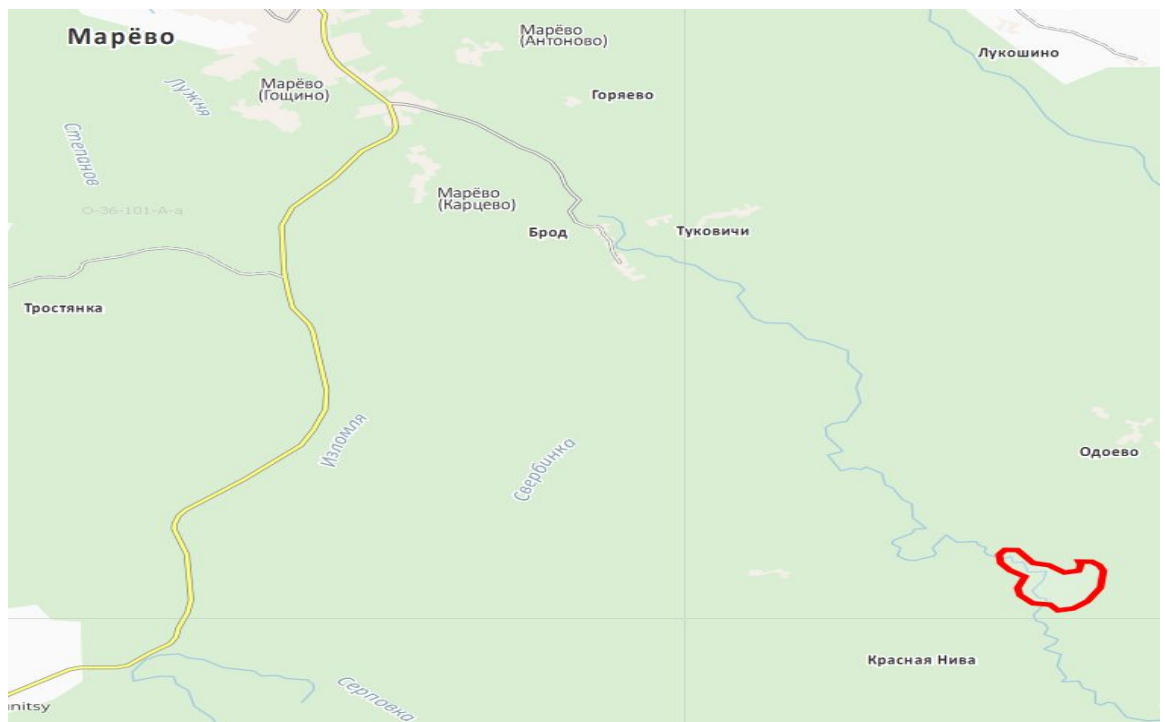


## КАРТА-СХЕМА

памятника природы регионального значения  
«Парк усадебный (пейзажный – 10 га)»



природы регионального значения «Каньон реки Маревки у деревни Одоevo»

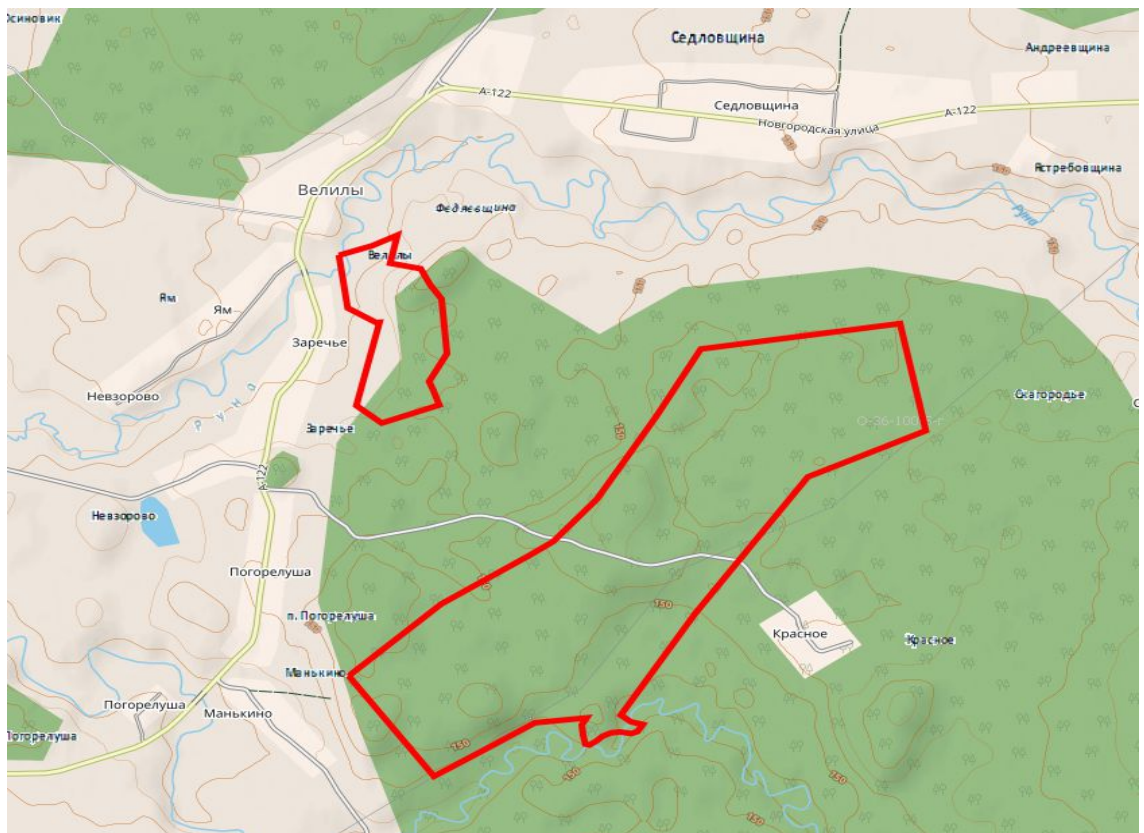


## КАРТА-СХЕМА

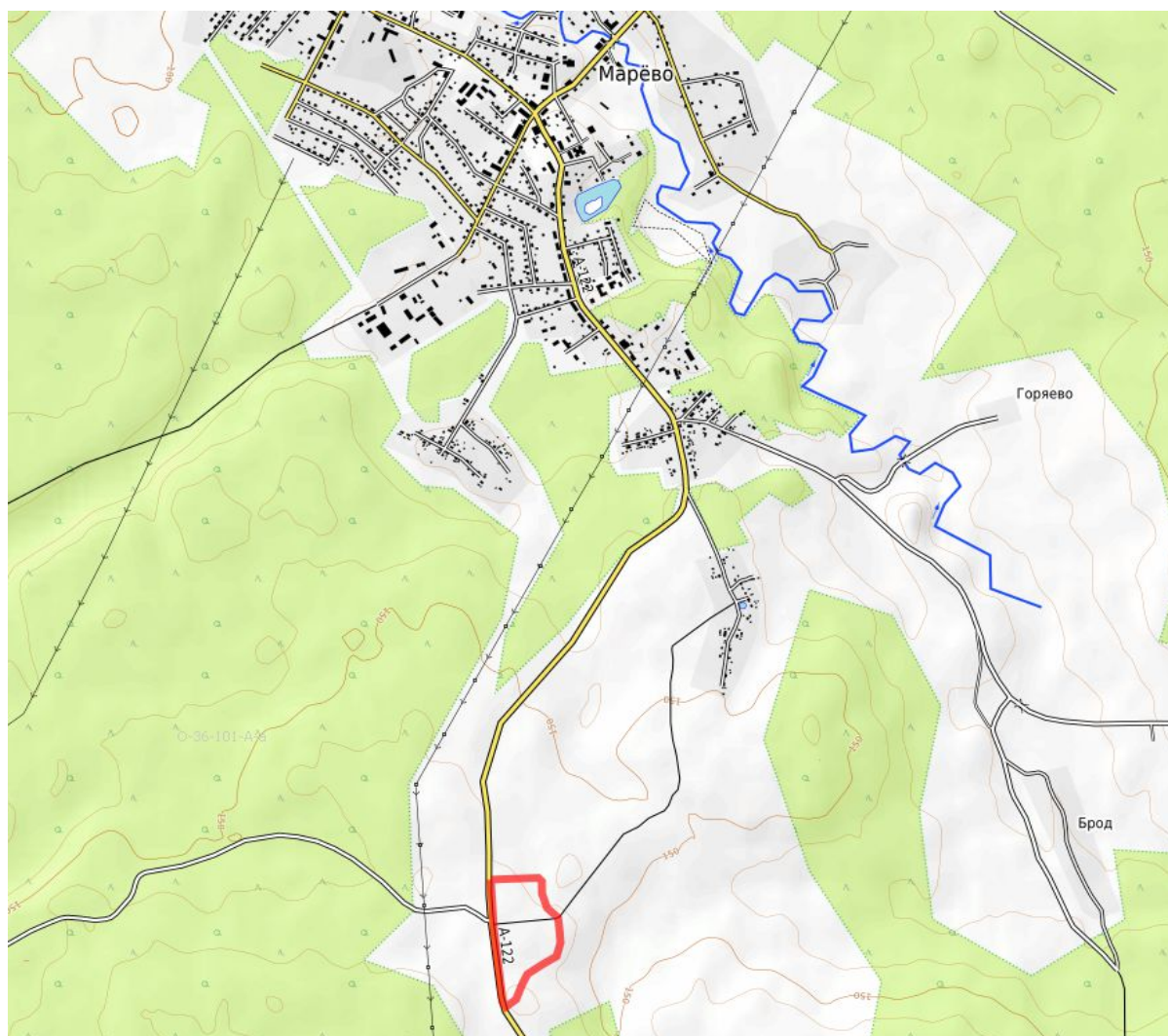
памятника природы регионального значения  
«Клюквенное болото Велильское»



КАРТА-СХЕМА  
памятника природы регионального значения «Красненский Бор»

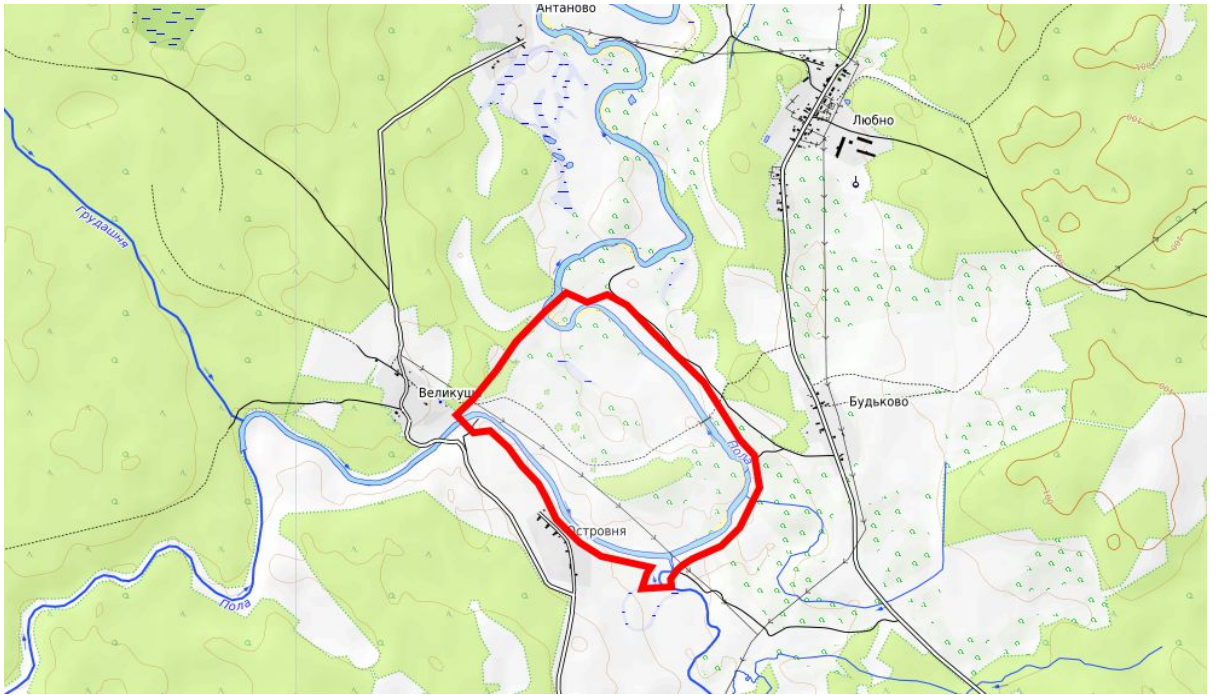


КАРТА-СХЕМА  
памятника природы регионального значения «Пейзажный парк «Хлебалово»

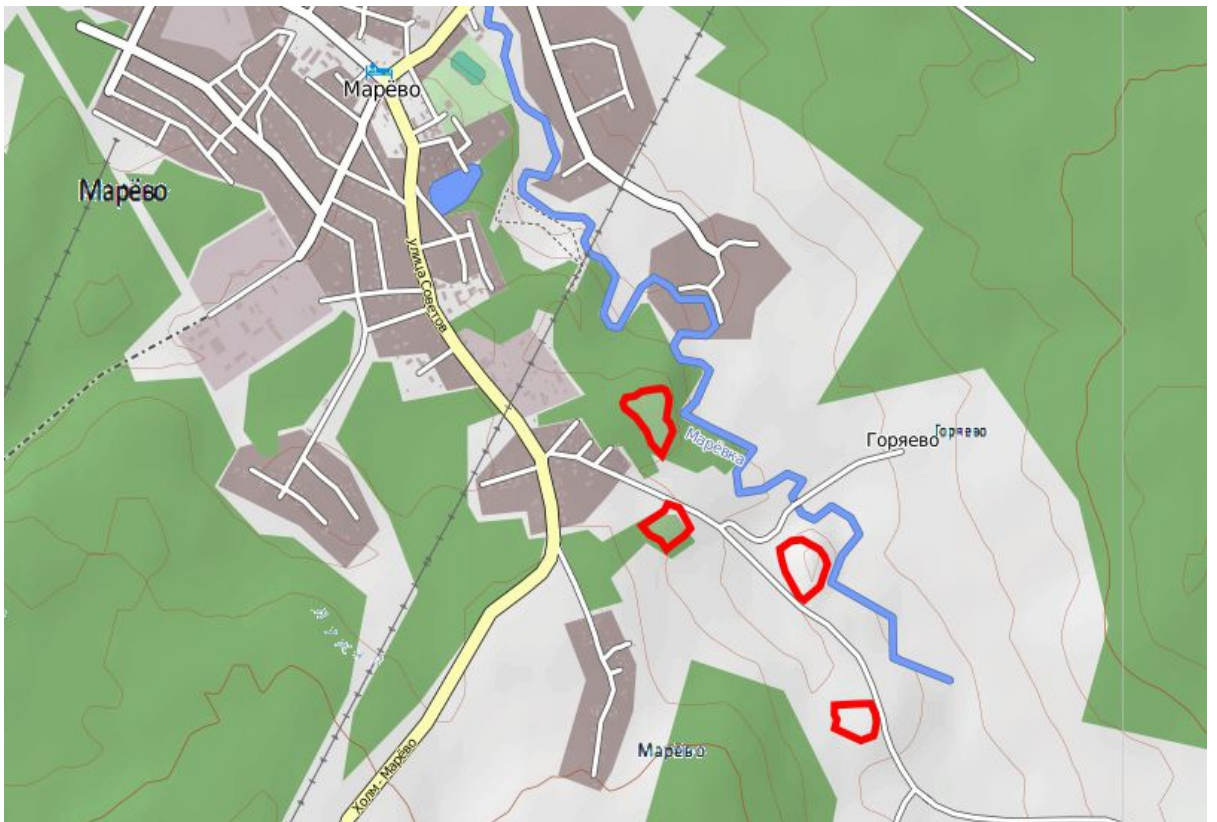




КАРТА-СХЕМА  
 памятника природы регионального значения  
 «Петля реки Пола у деревни Любно»



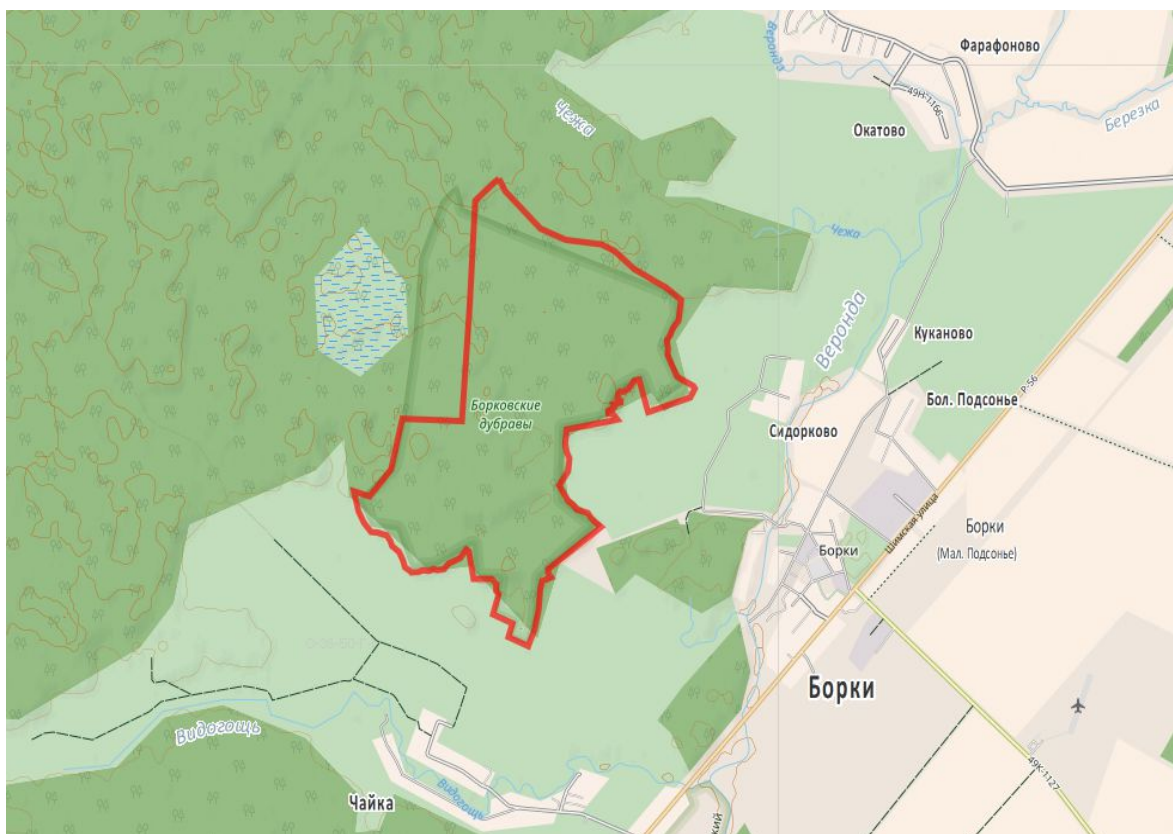
КАРТА-СХЕМА  
 памятника природы регионального значения «Сосновые боры (у п. Антоново,  
 п. Карцево по дороге Марево – Брод) на камовых грядах»



КАРТА-СХЕМА

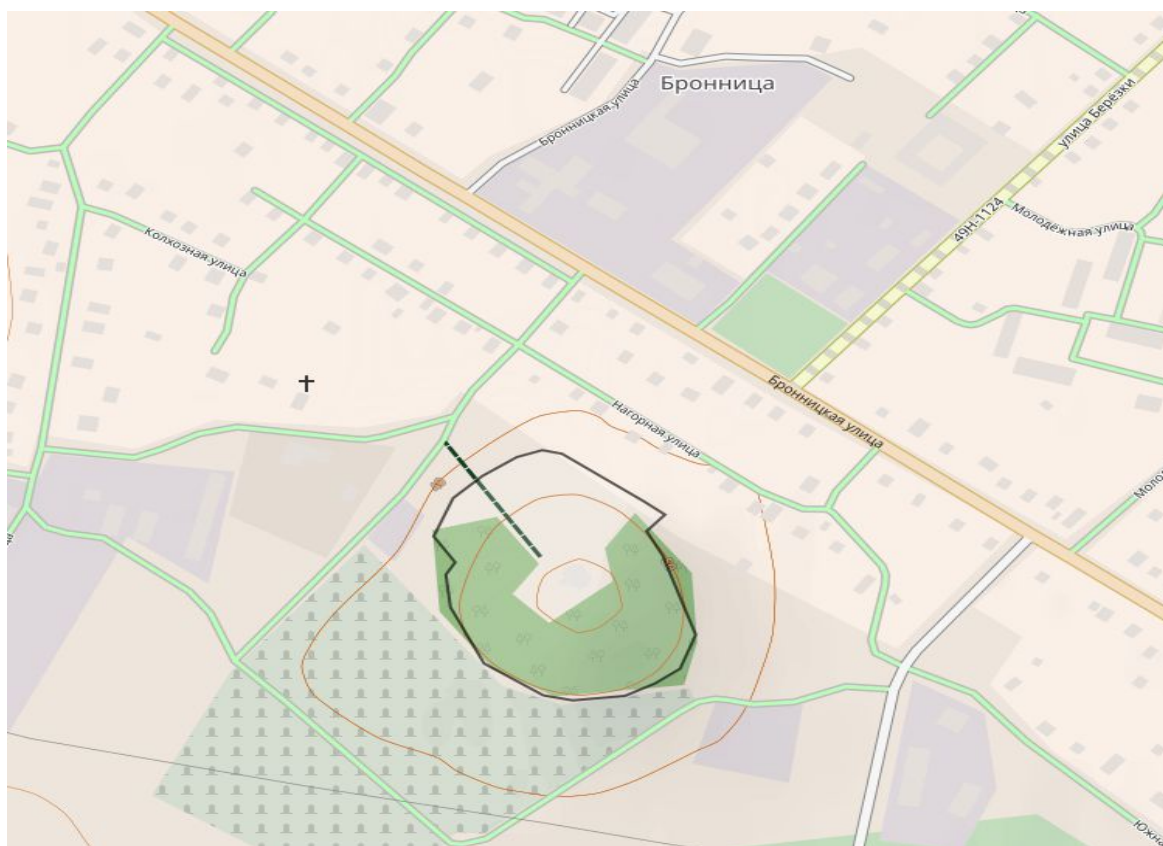


памятника природы регионального значения «Борковские дубравы»



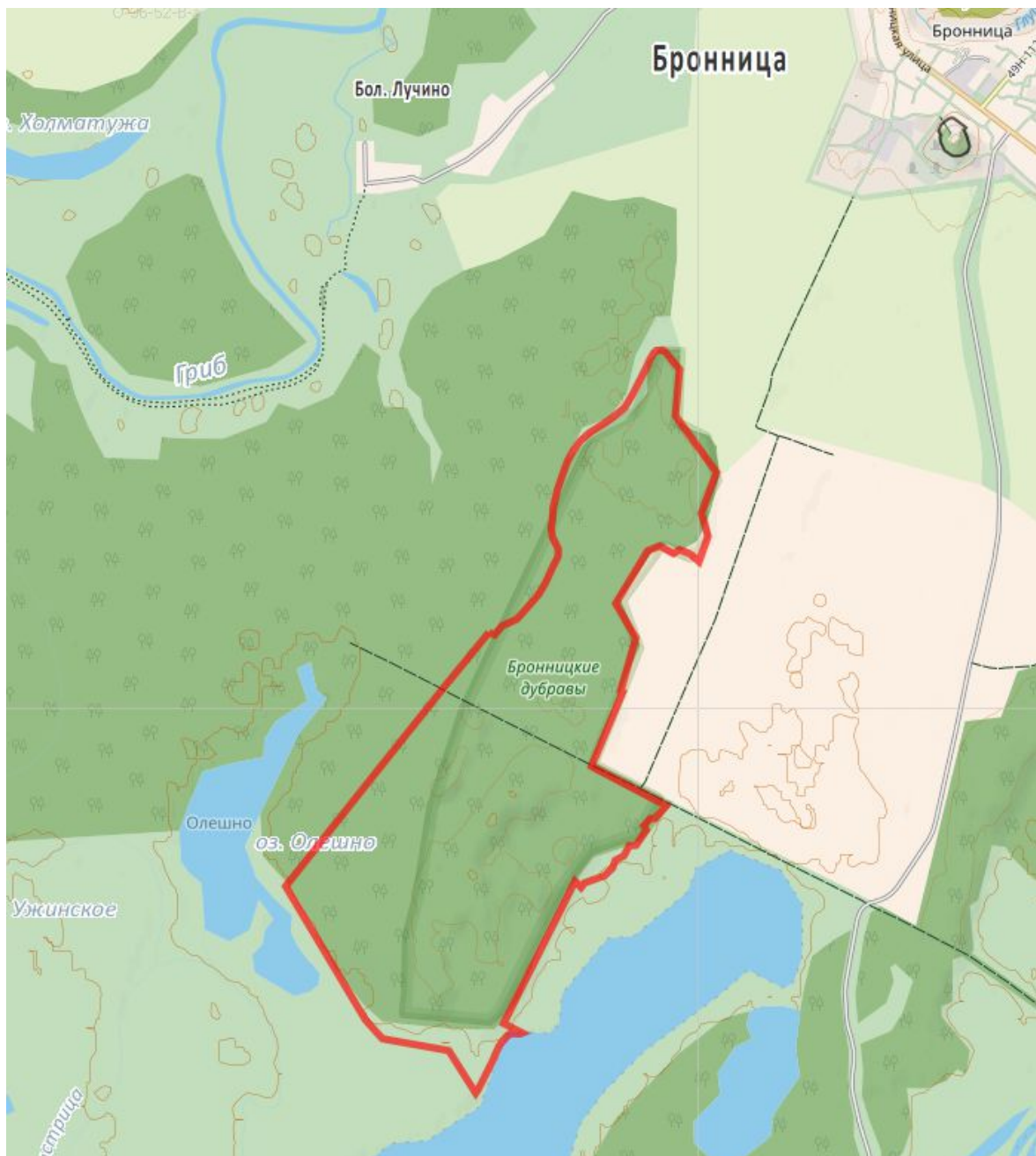
КАРТА-СХЕМА

памятника природы регионального значения «Бронницкая гора»



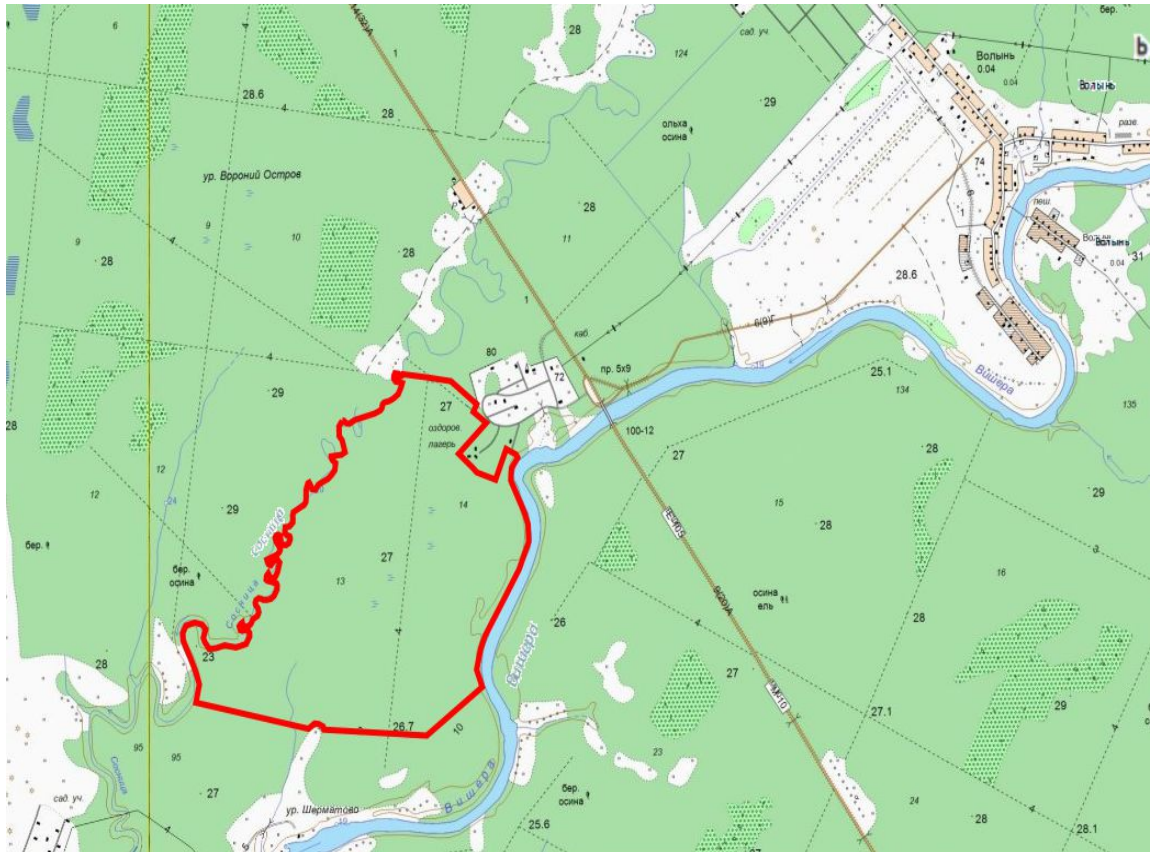
КАРТА-СХЕМА

памятника природы регионального значения «Бронницкие дубравы»



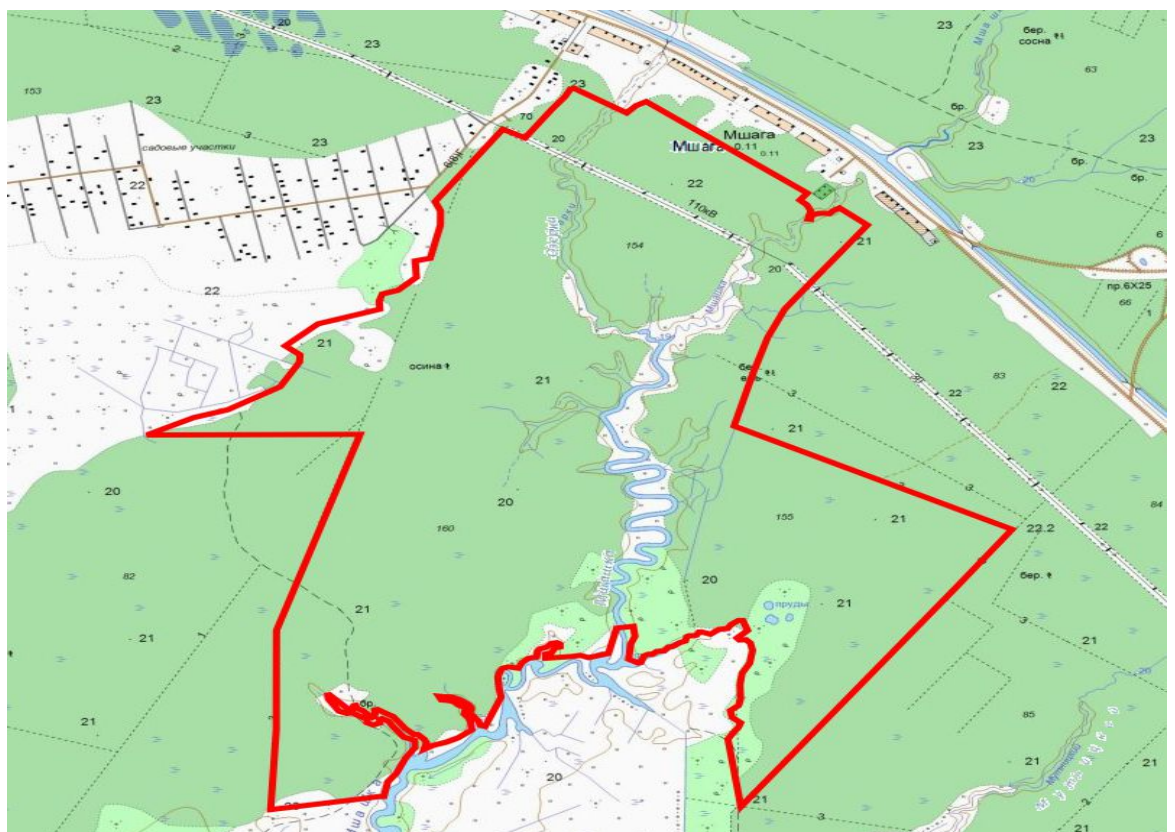
КАРТА-СХЕМА  
памятника природы регионального значения «Волынские дубравы»





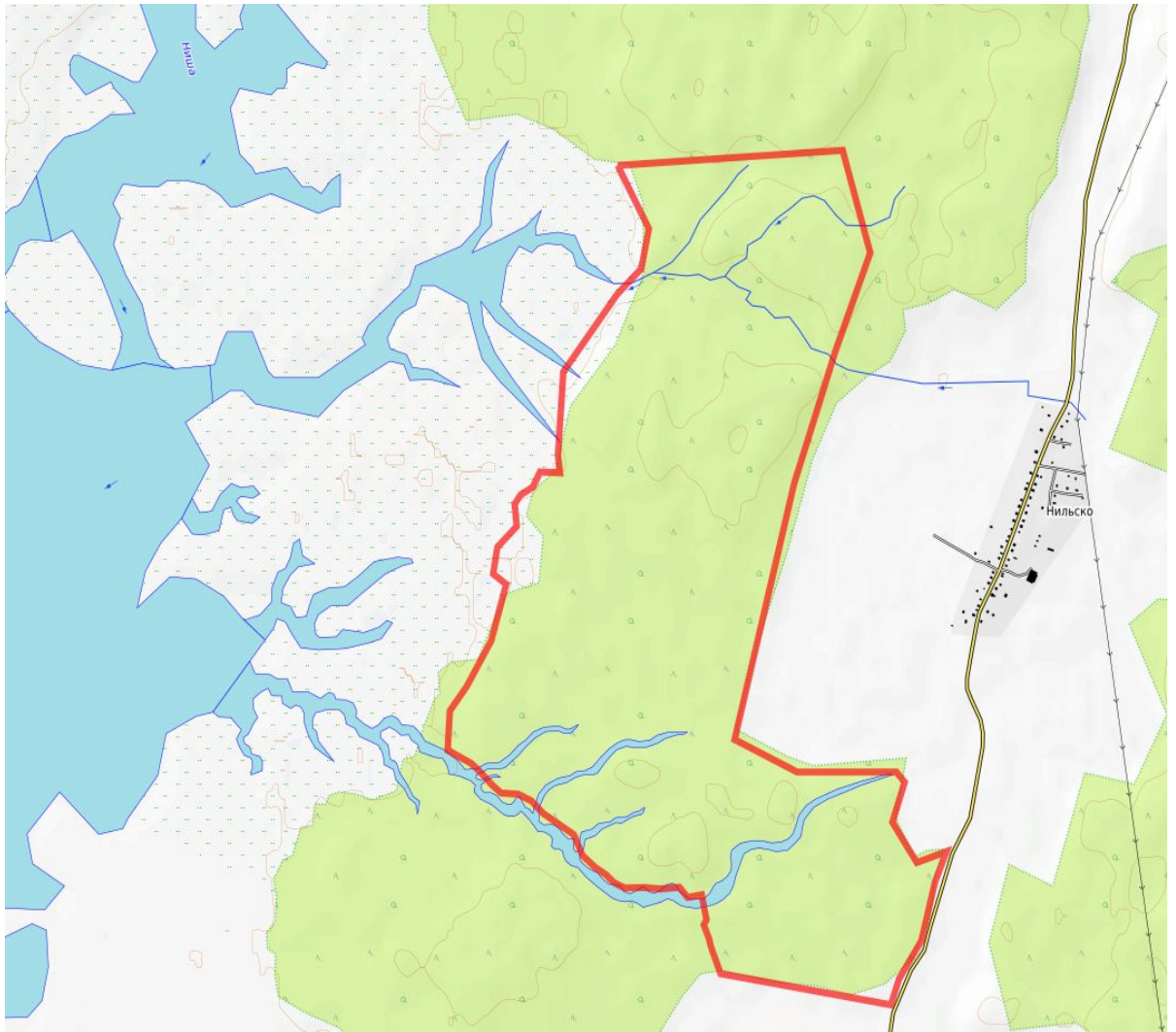
### КАРТА-СХЕМА

памятника природы регионального значения «Мшагские дубравы»



### КАРТА-СХЕМА

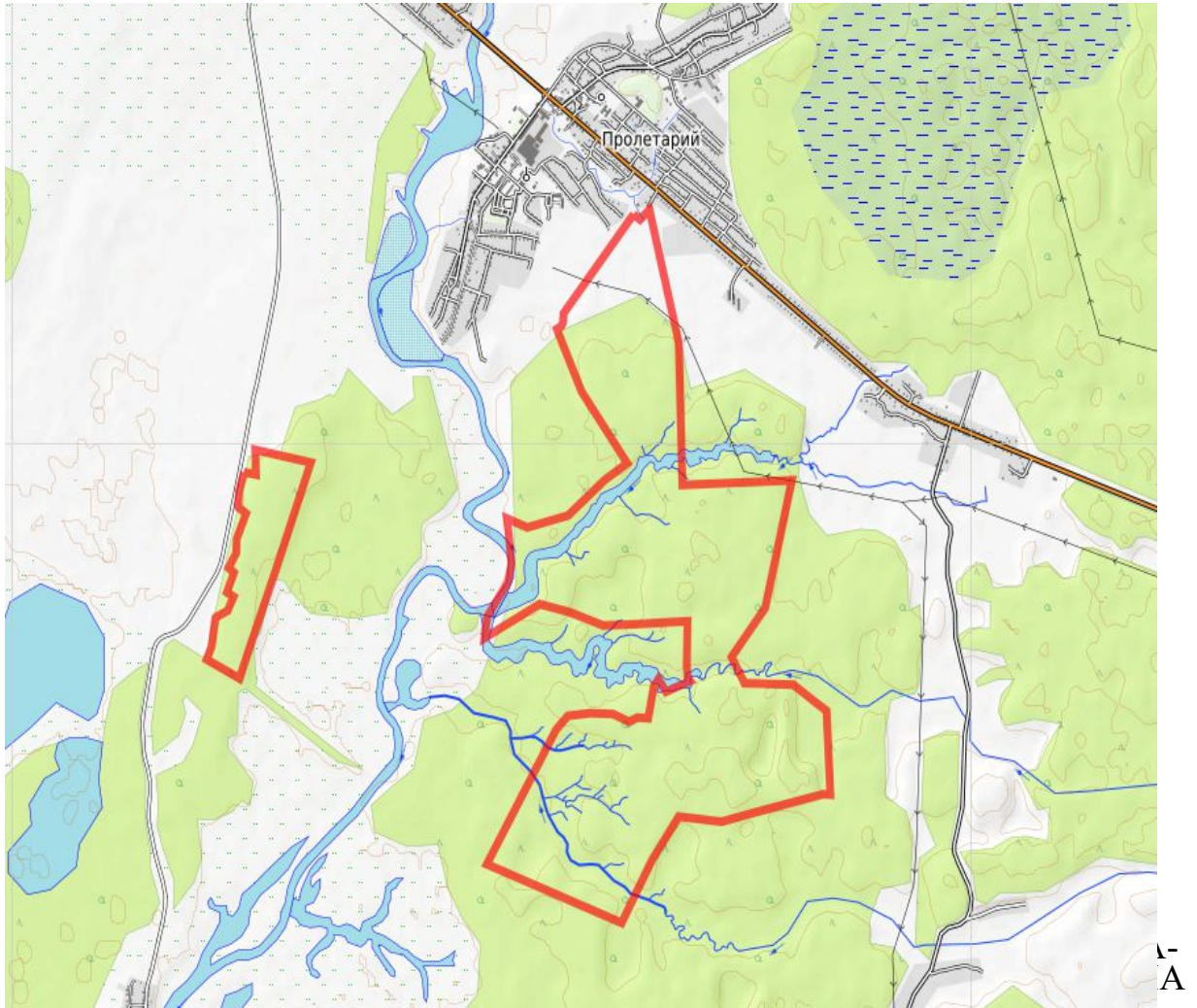
памятника природы регионального значения «Нильские дубравы»



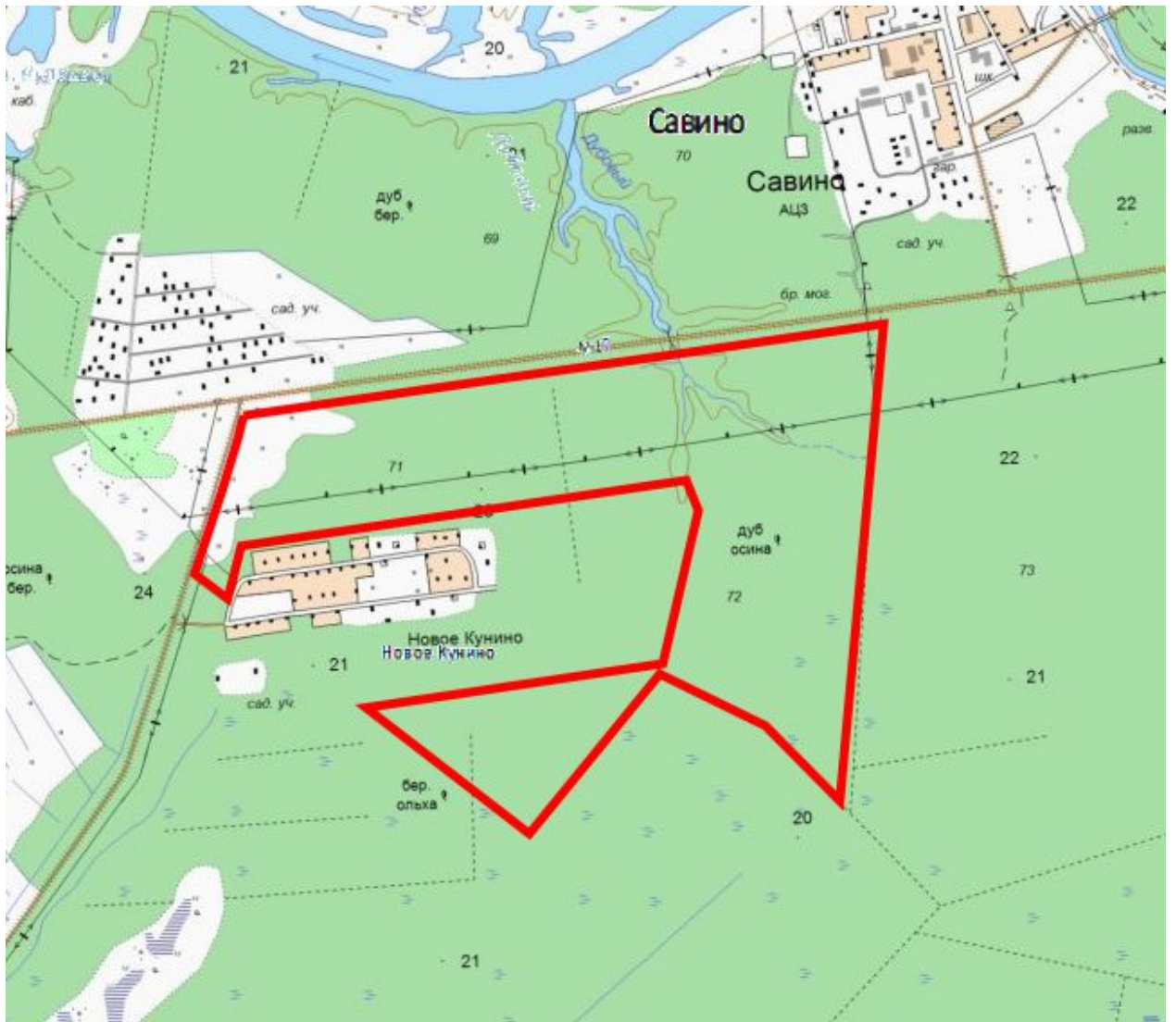
**КАРТА-СХЕМА**

**памятника природы регионального значения «Пролетарские дубравы»**





памятника природы регионального значения «Савинские дубравы»



### КАРТА-СХЕМА

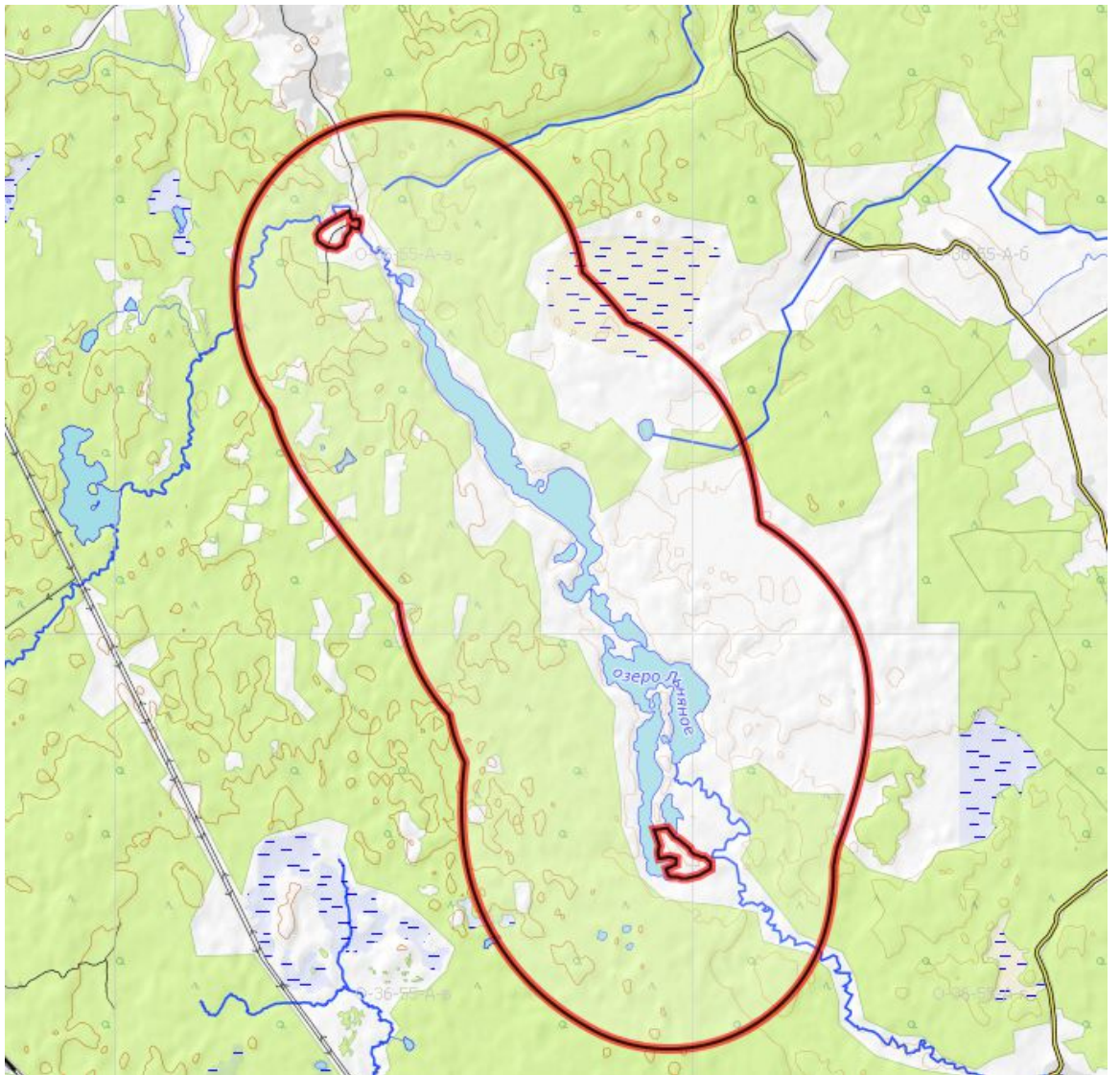
памятника природы регионального значения «Синий камень»  
(валун на восточном берегу озера Ильмень)»





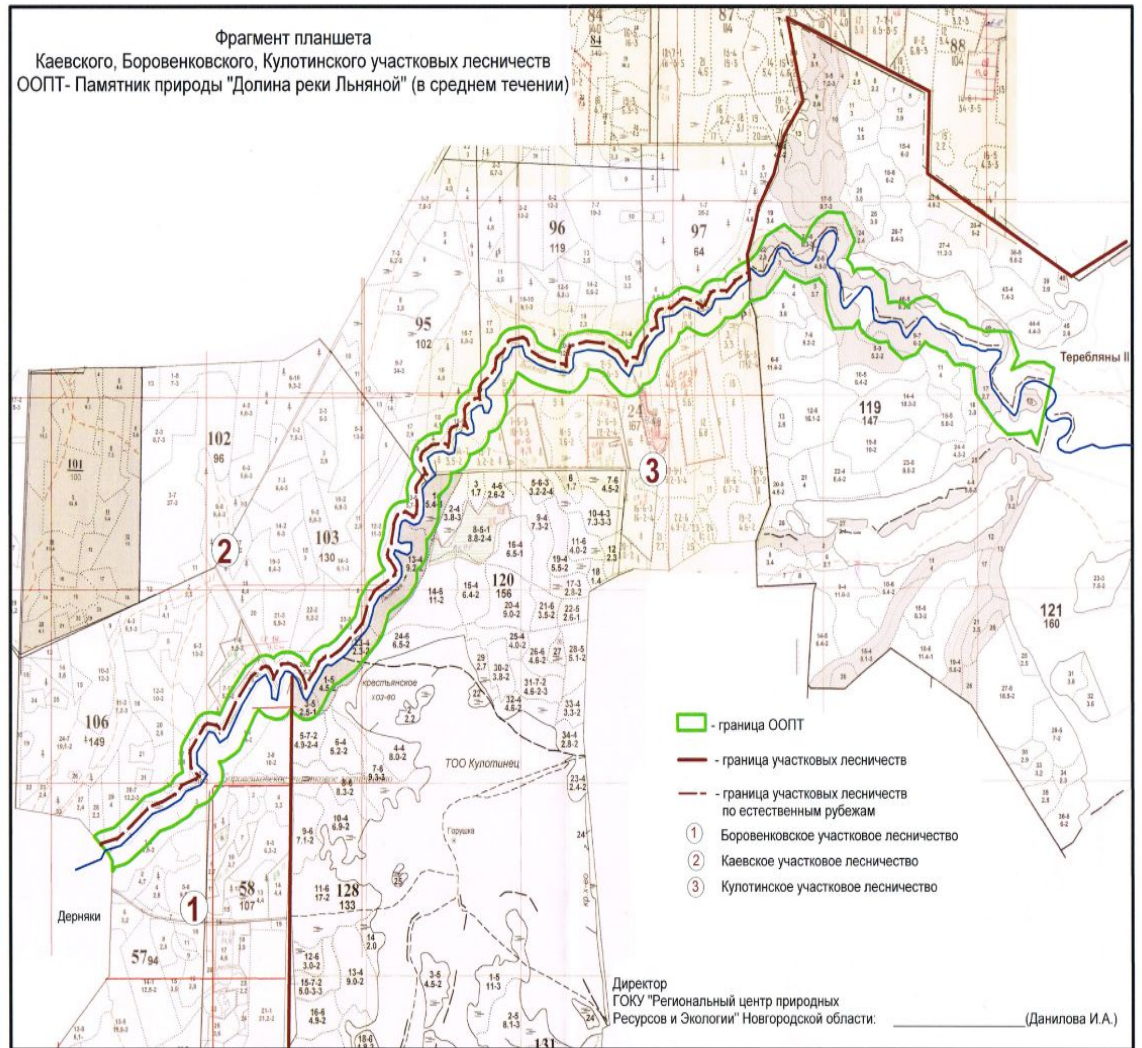
## КАРТА-СХЕМА

памятника природы регионального значения «Водно-ландшафтный памятник – «Озеро Лыно» с мызами «Устье» и «Утешение» (Пилки на мыза)»

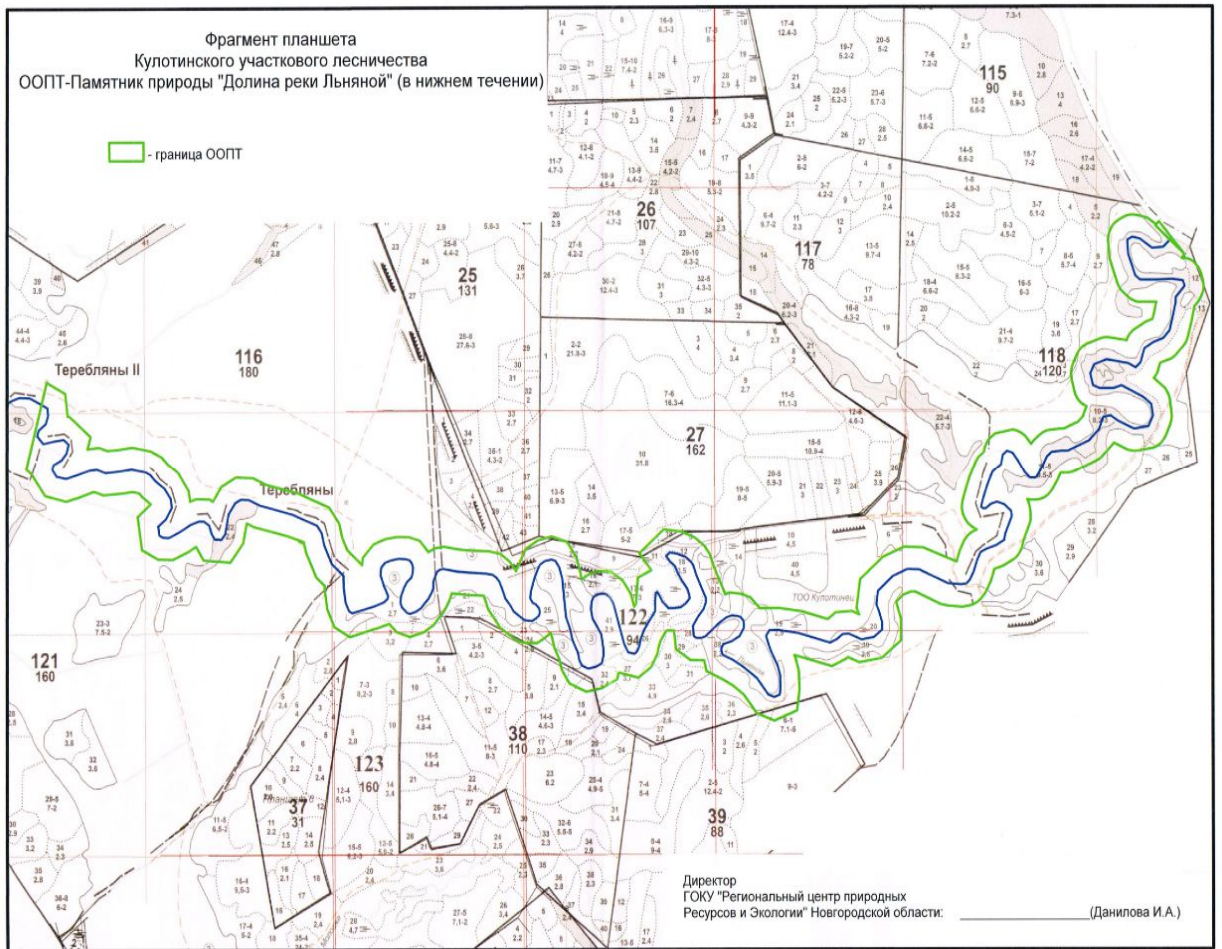




**КАРТА-СХЕМА**  
памятника природы регионального значения  
«Долина р.Льяная (в среднем течении)»

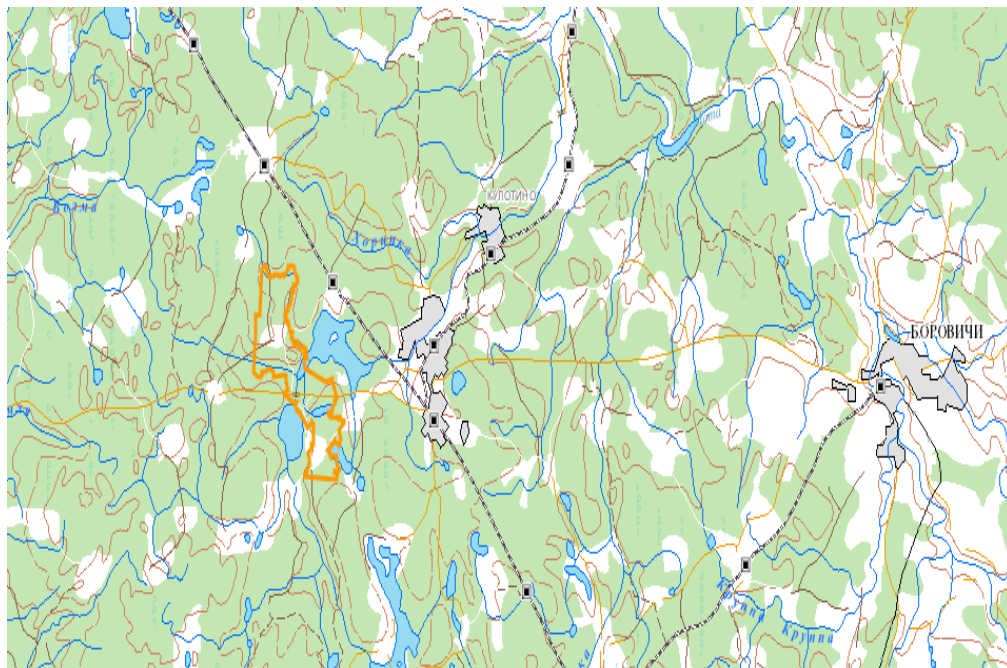


КАРТА-СХЕМА  
памятника природы регионального значения  
«Долина р.Льяной (в нижнем течении)»





**КАРТА-СХЕМА**  
памятника природы регионального значения «Заозерская аккумулятивная  
водно-ледниковая гряда»



**КАРТА-СХЕМА**  
памятника природы регионального значения «Заручевье»



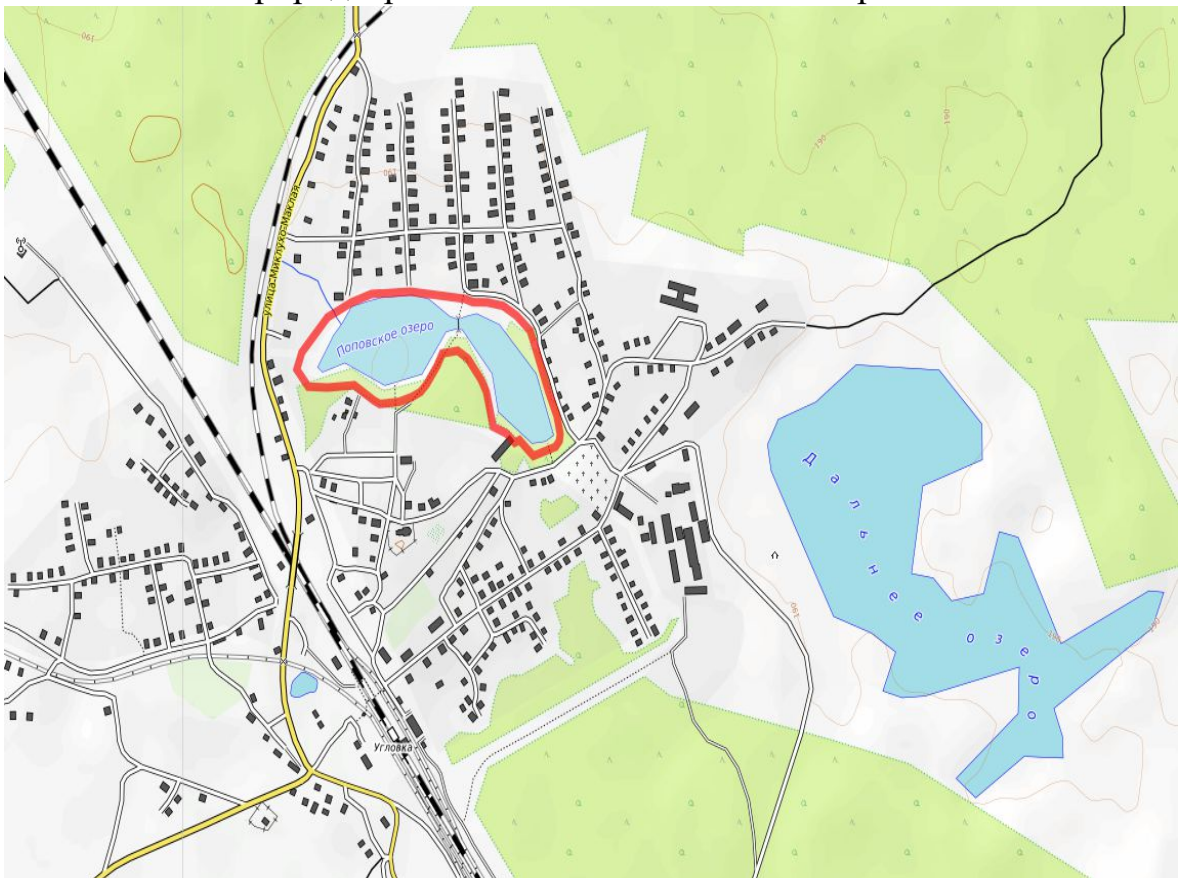
## КАРТА-СХЕМА

памятника природы регионального значения  
«Муравьиный микрозаказник «Зелёниха»



## КАРТА-СХЕМА

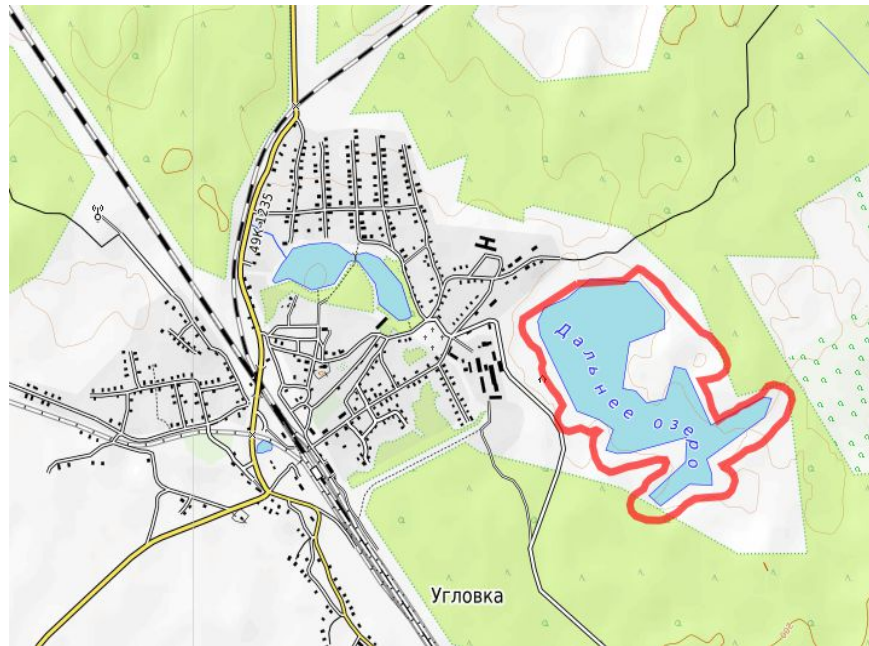
памятника природы регионального значения «Озеро Ближнее»





## КАРТА-СХЕМА

памятника природы регионального значения «Озеро Дальнее (Сенное)»



## КАРТА-СХЕМА

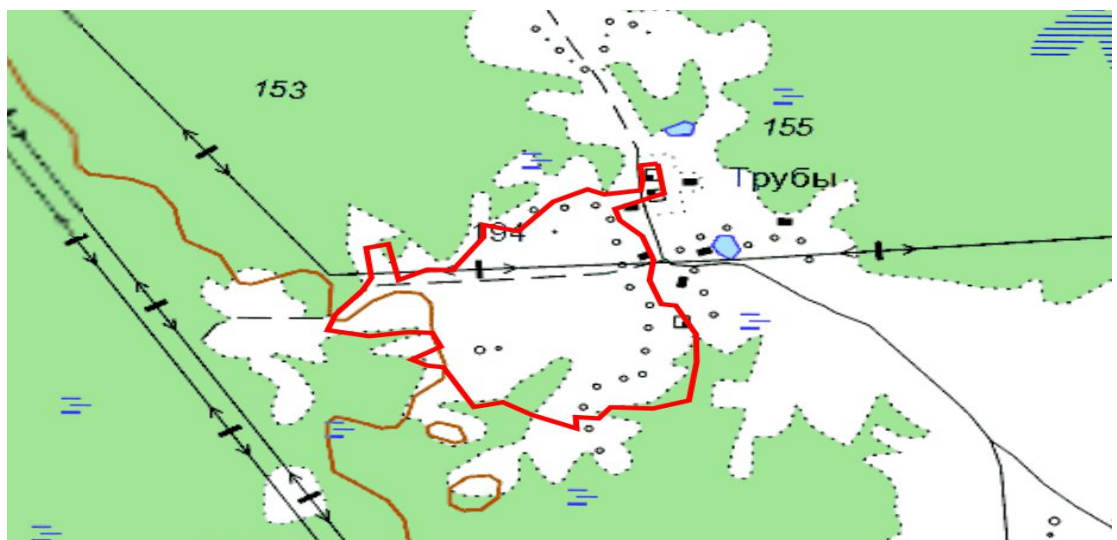
памятника природы регионального значения  
«Озы у д.Боровно» не приводится

## КАРТА-СХЕМА

памятника природы регионального значения  
«Опеченские горы» не приводится

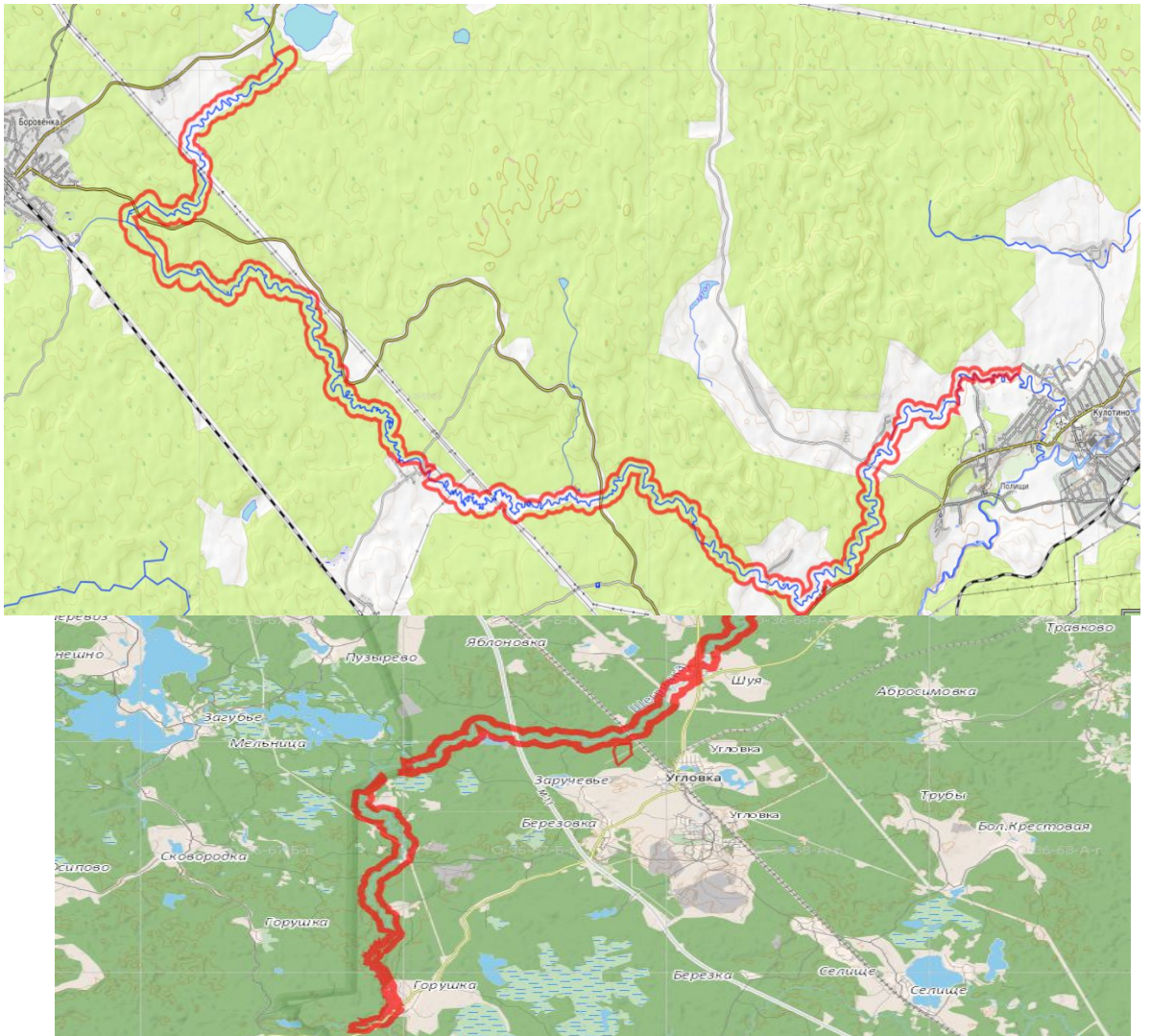
## КАРТА-СХЕМА

памятника природы регионального значения  
«Открытый карст у деревни Трубы»





КАРТА-СХЕМА  
памятника природы регионального значения «Река Хоринка»



КАРТА-СХЕМА  
памятника природы регионального значения «Родник у д.Полищи»

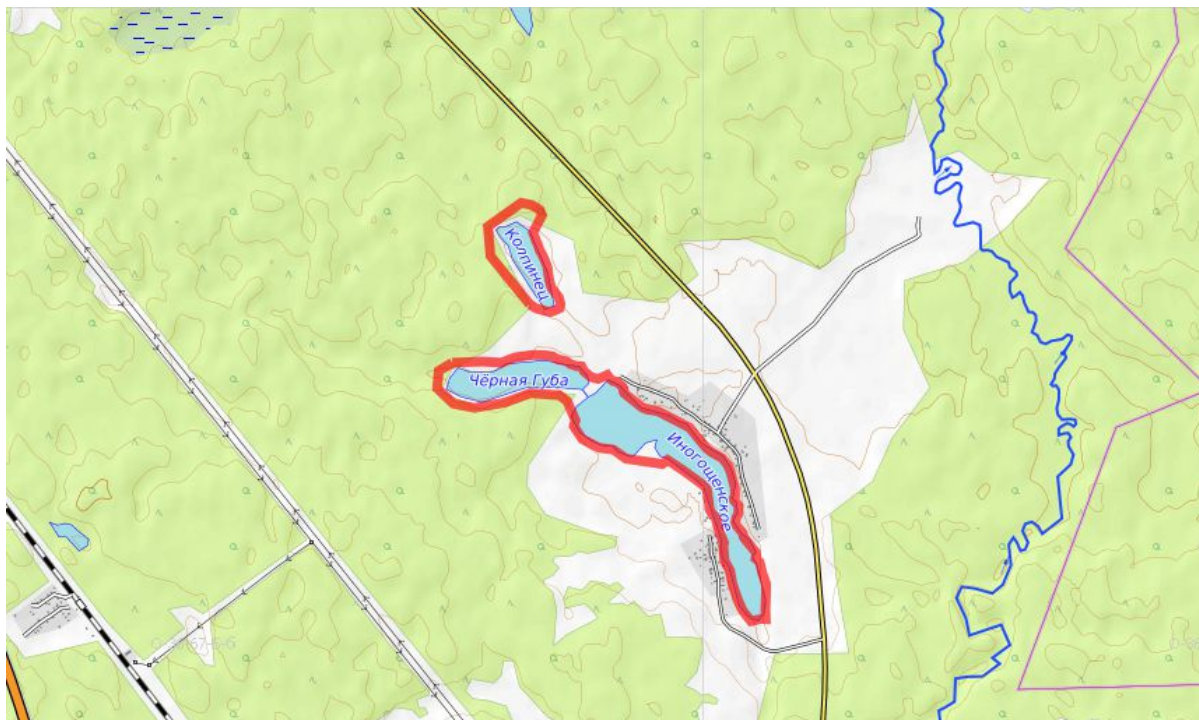


## КАРТА-СХЕМА

памятника природы регионального значения «Семиручье» не приводится

## КАРТА-СХЕМА

памятника природы регионального значения «Система озер Черная губа, Колпинец, Иногощенское»





КАРТА-СХЕМА  
памятника природы регионального значения «Урочище «Ключик»

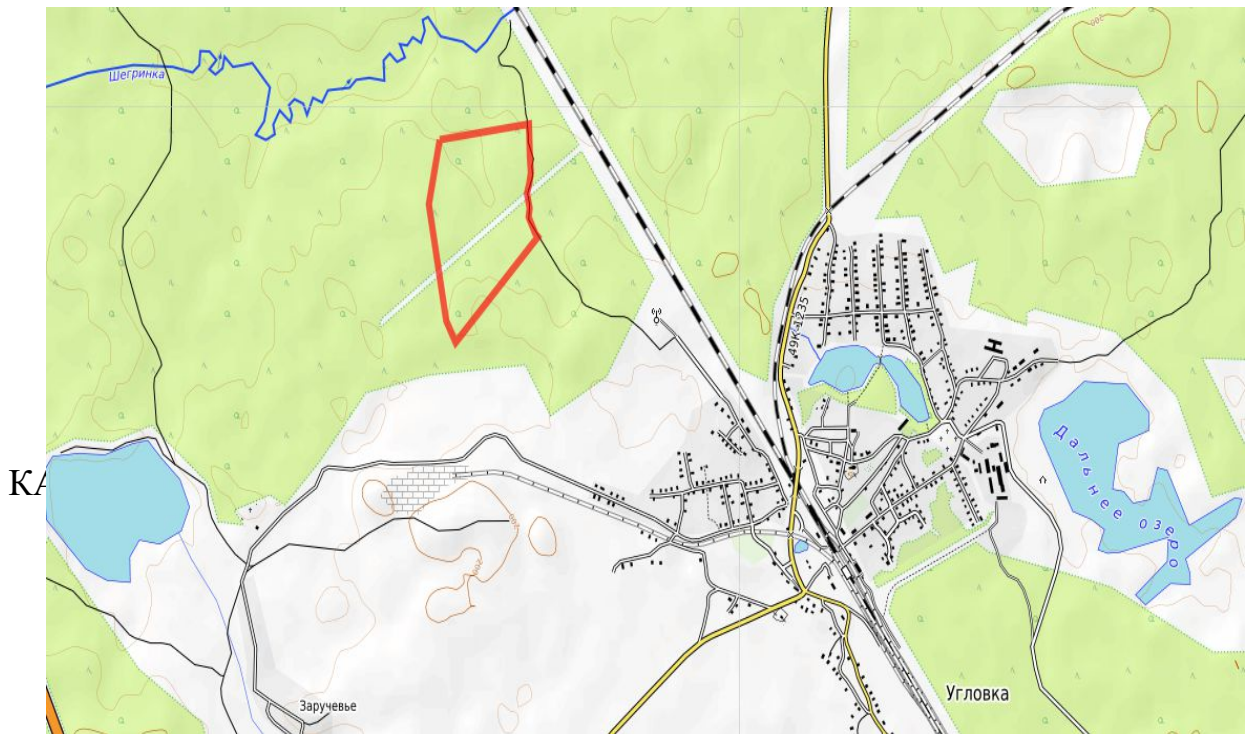
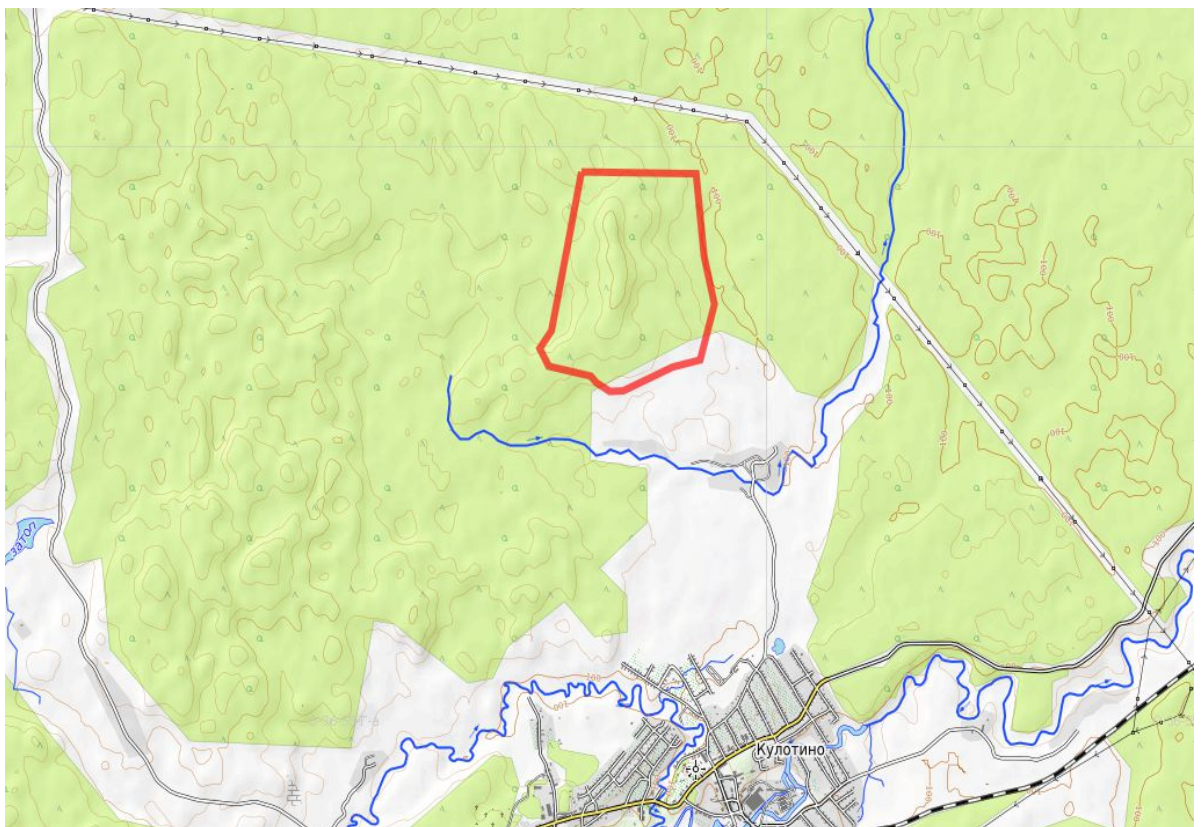


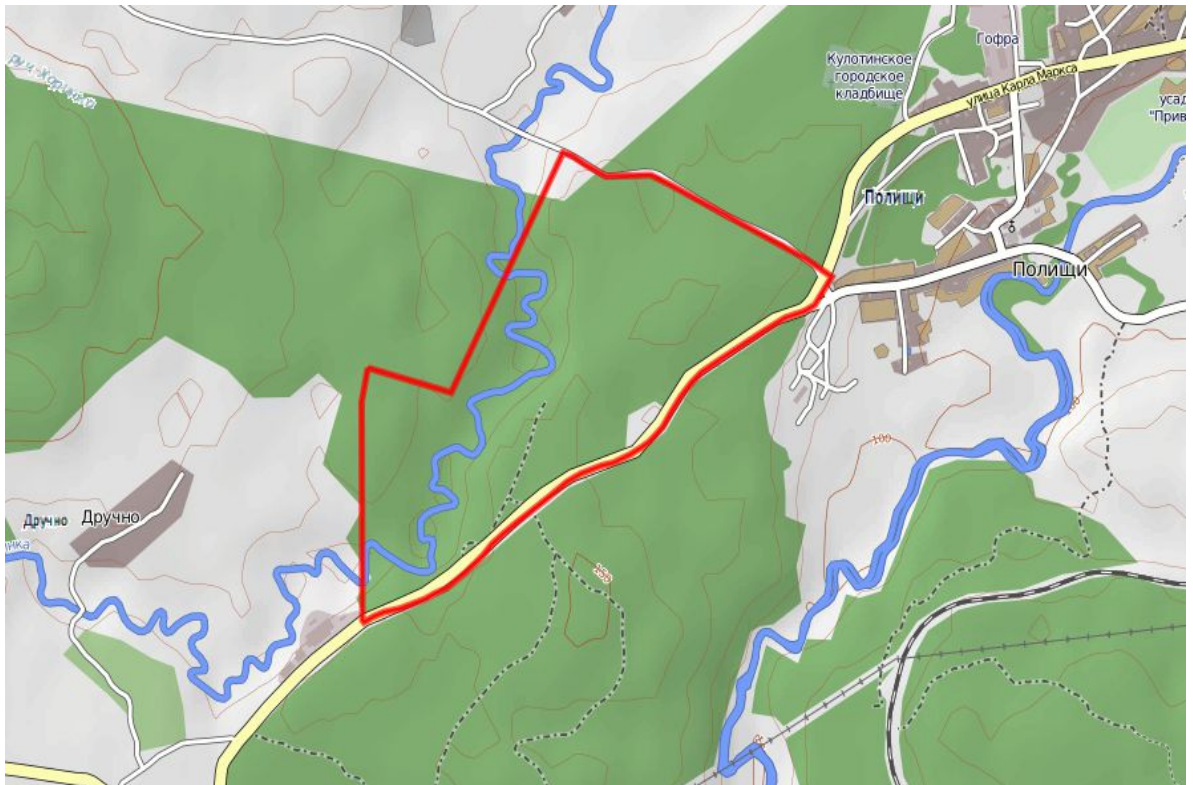
СХЕМА  
памятника природы регионального значения «Урочище «Кобылья гора»





## КАРТА-СХЕМА

памятника природы регионального значения «Урочище «Лихая круча»

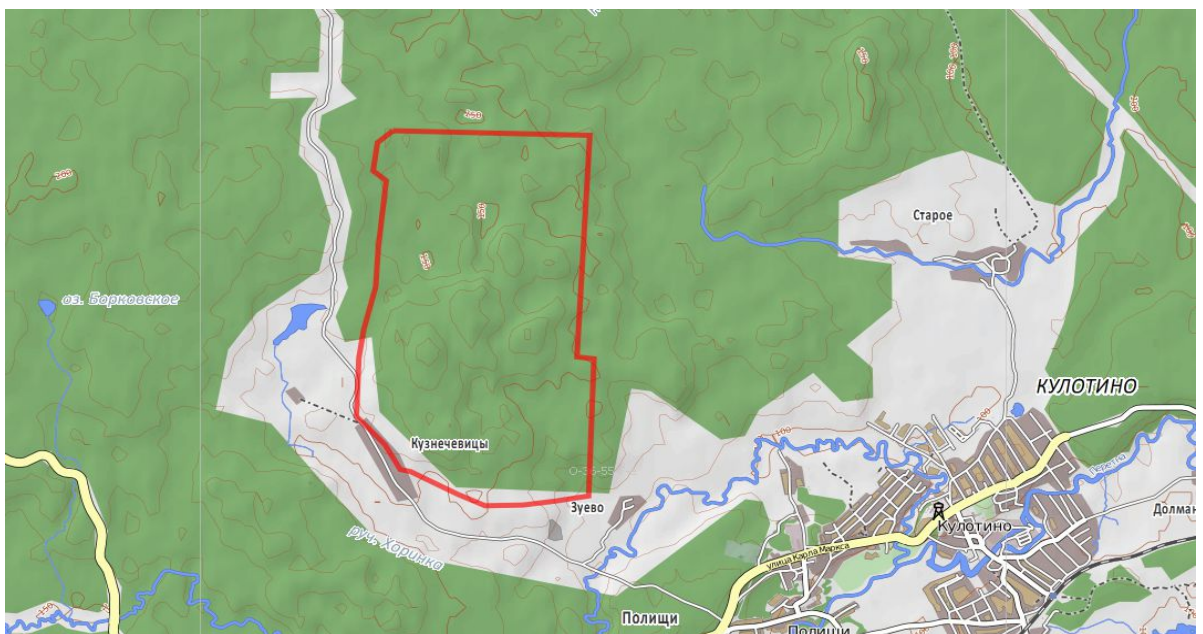


## КАРТА-СХЕМА

памятника природы регионального значения «Уступ у деревень Заручевье и Высокий Остров» не приводится

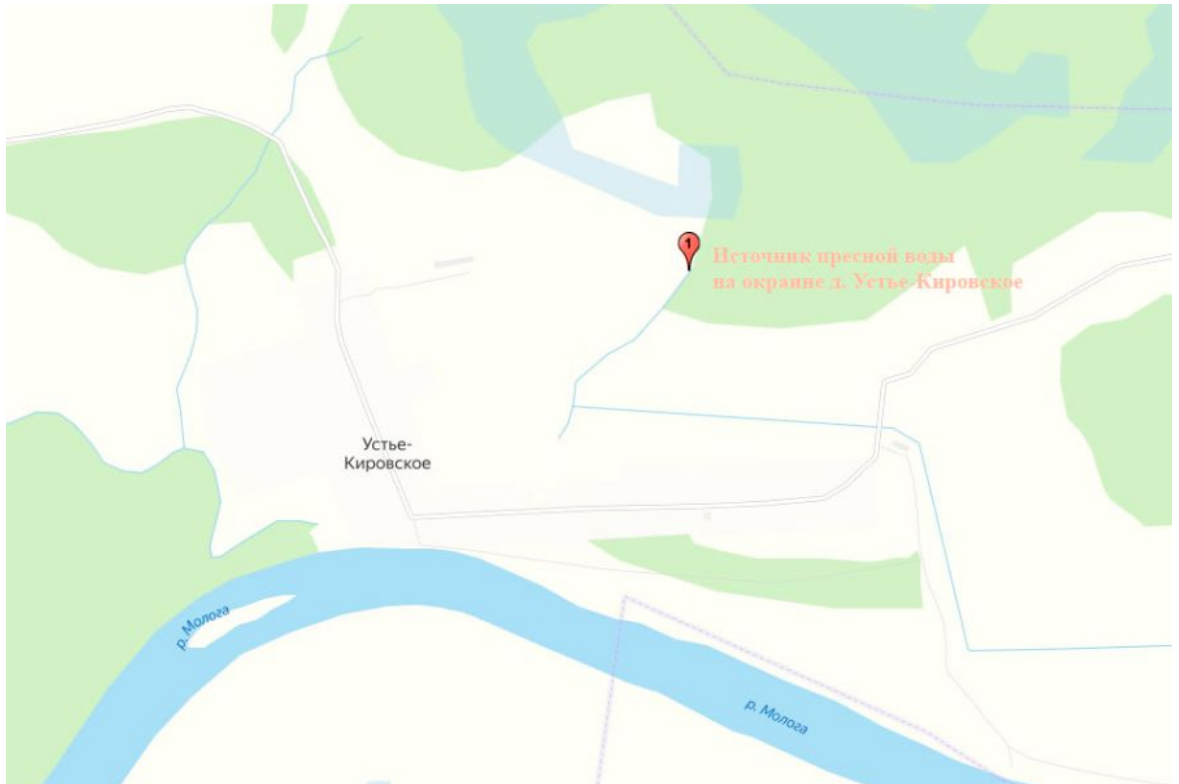
## КАРТА-СХЕМА

памятника природы регионального значения «Холмы «Бальдазары»



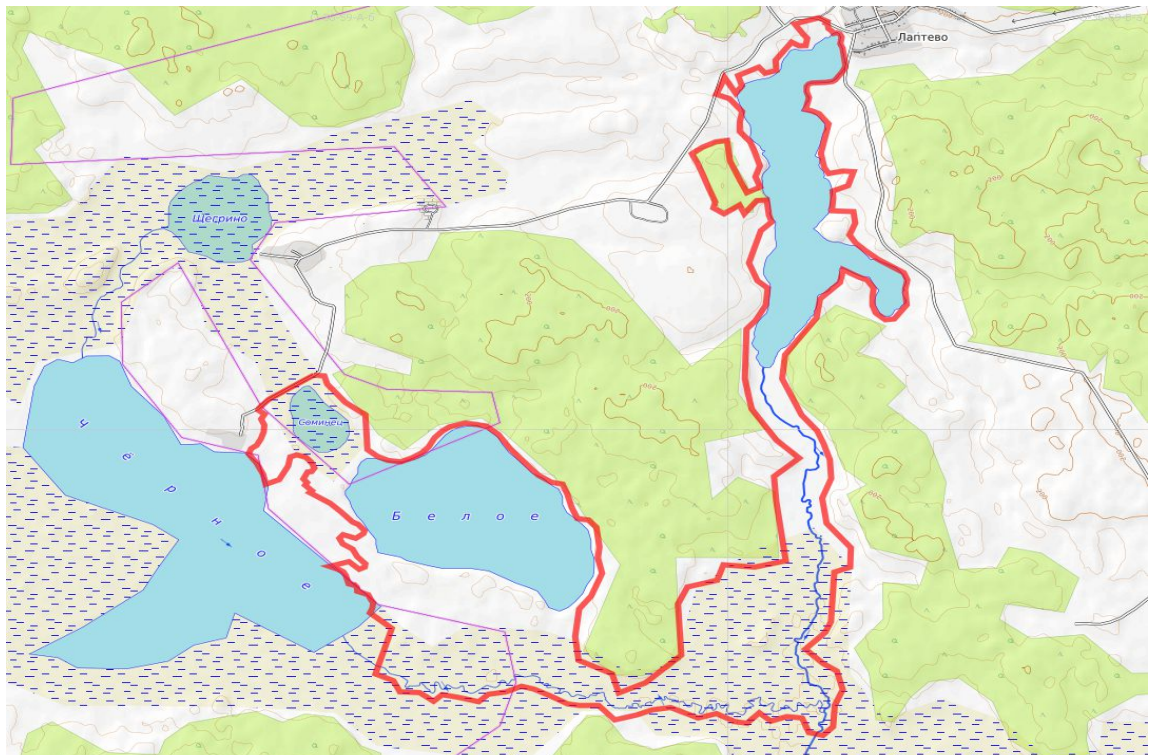
## КАРТА-СХЕМА

памятника природы регионального значения «Источник пресной воды на окраине д. Устье-Кировское»



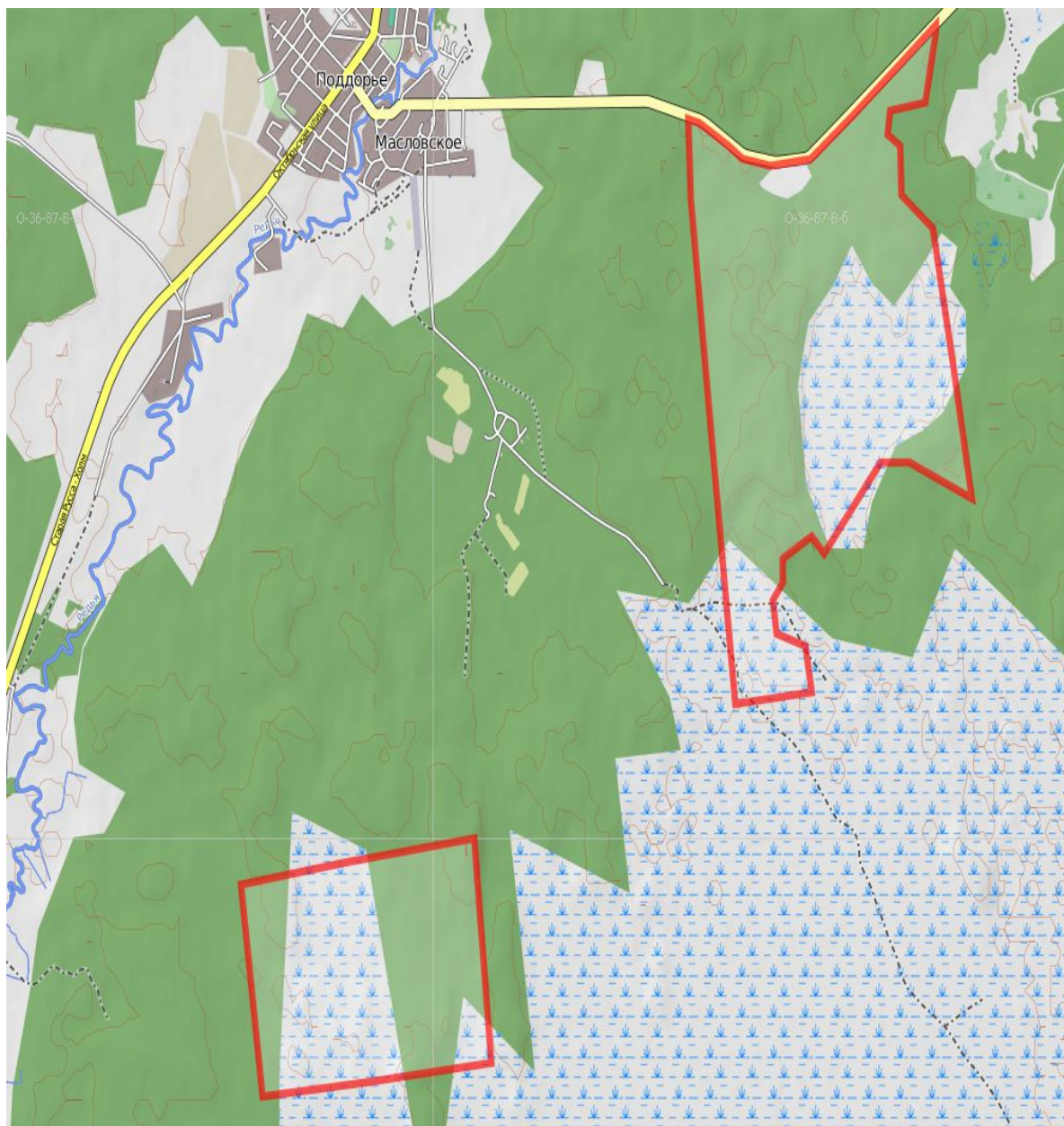
## КАРТА-СХЕМА

памятника природы регионального значения «Пришвинские места, окрестности д. Лаптево»





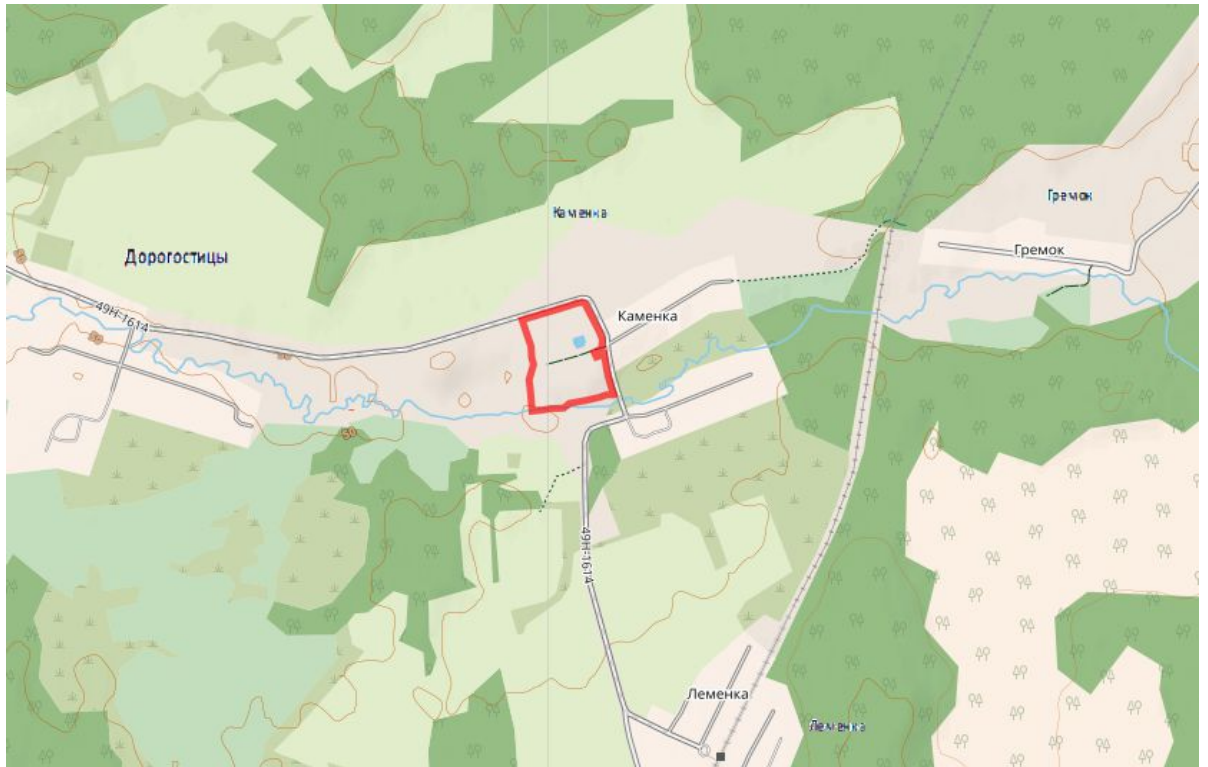
КАРТА-СХЕМА  
памятника природы регионального значения  
«Лесной квартал № 4, № 10, № 20, № 21»





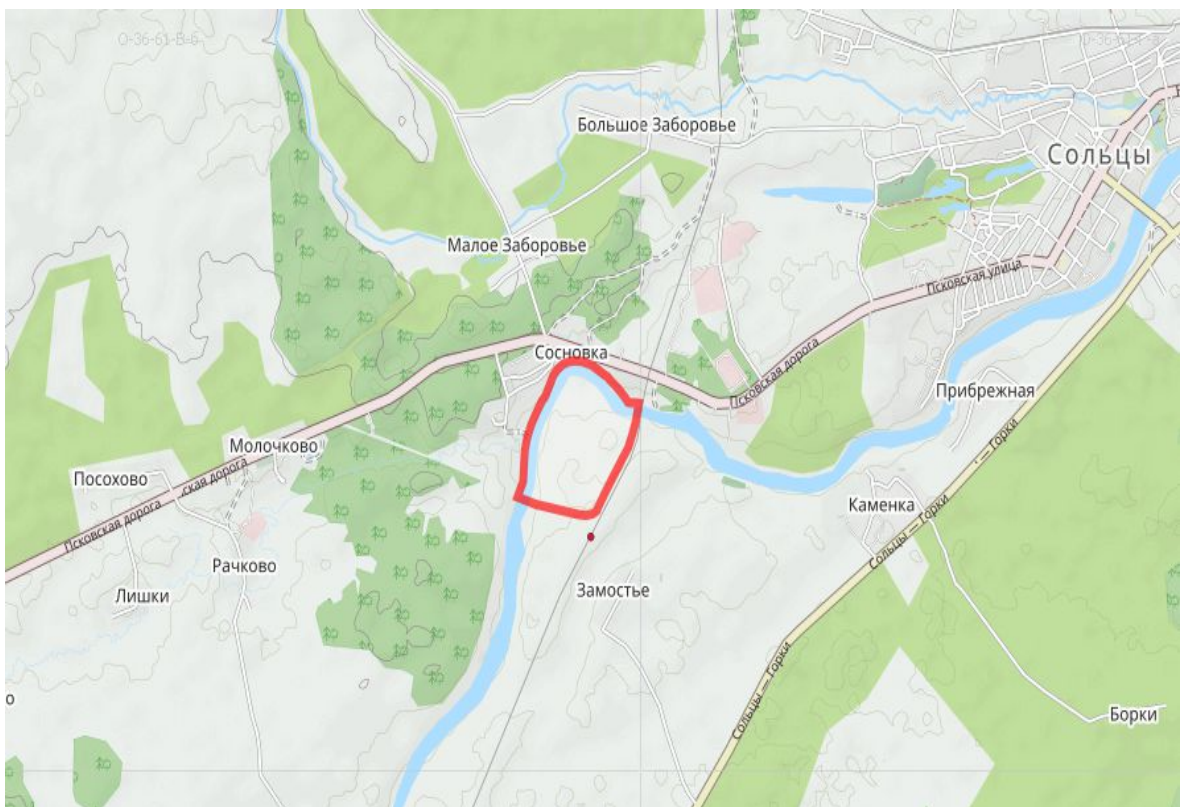
## КАРТА-СХЕМА

памятника природы регионального значения «Ботанический памятник  
«Каменка» у д.Каменка»



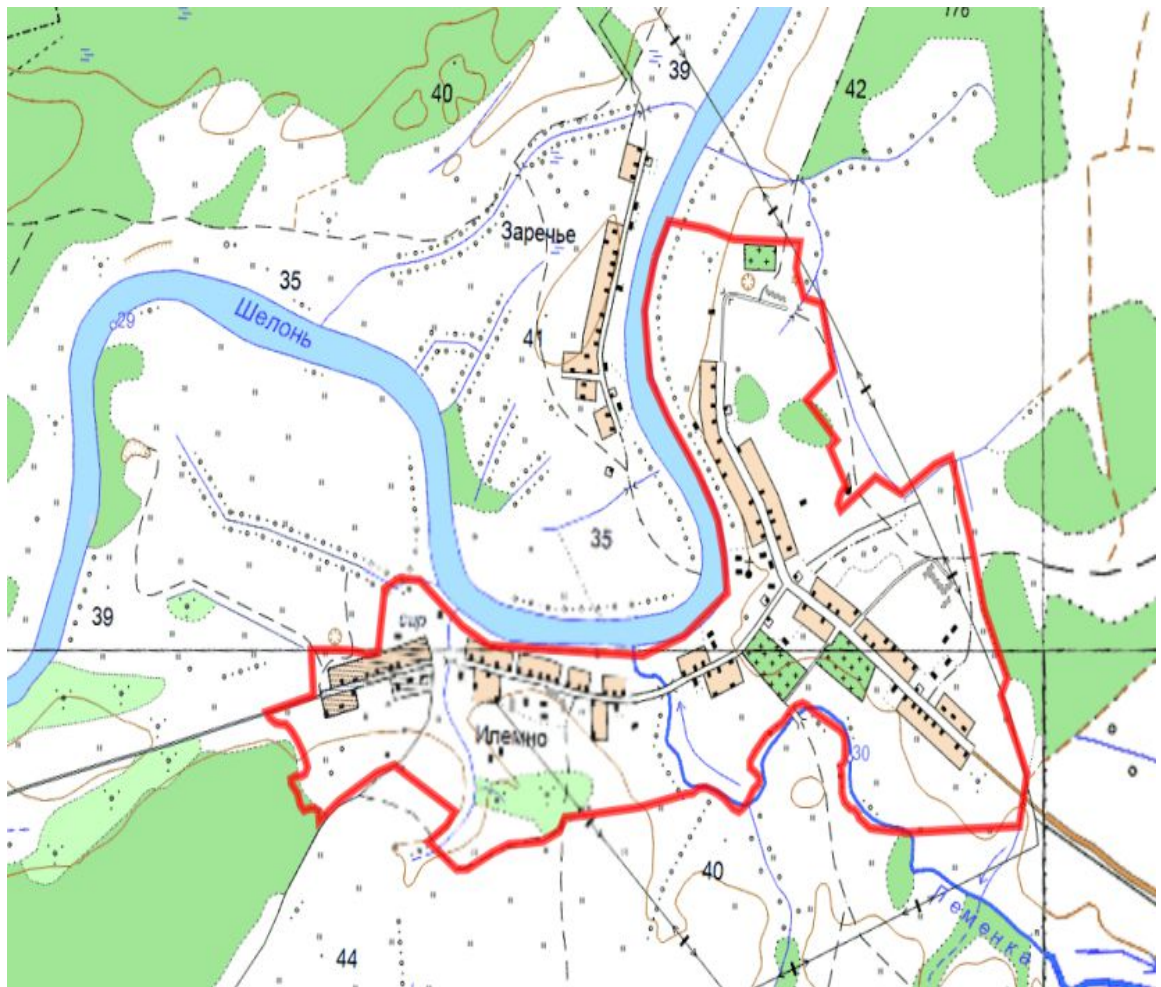
## КАРТА-СХЕМА

памятника природы регионального значения «Валуны на р.Шелонь»



## КАРТА-СХЕМА

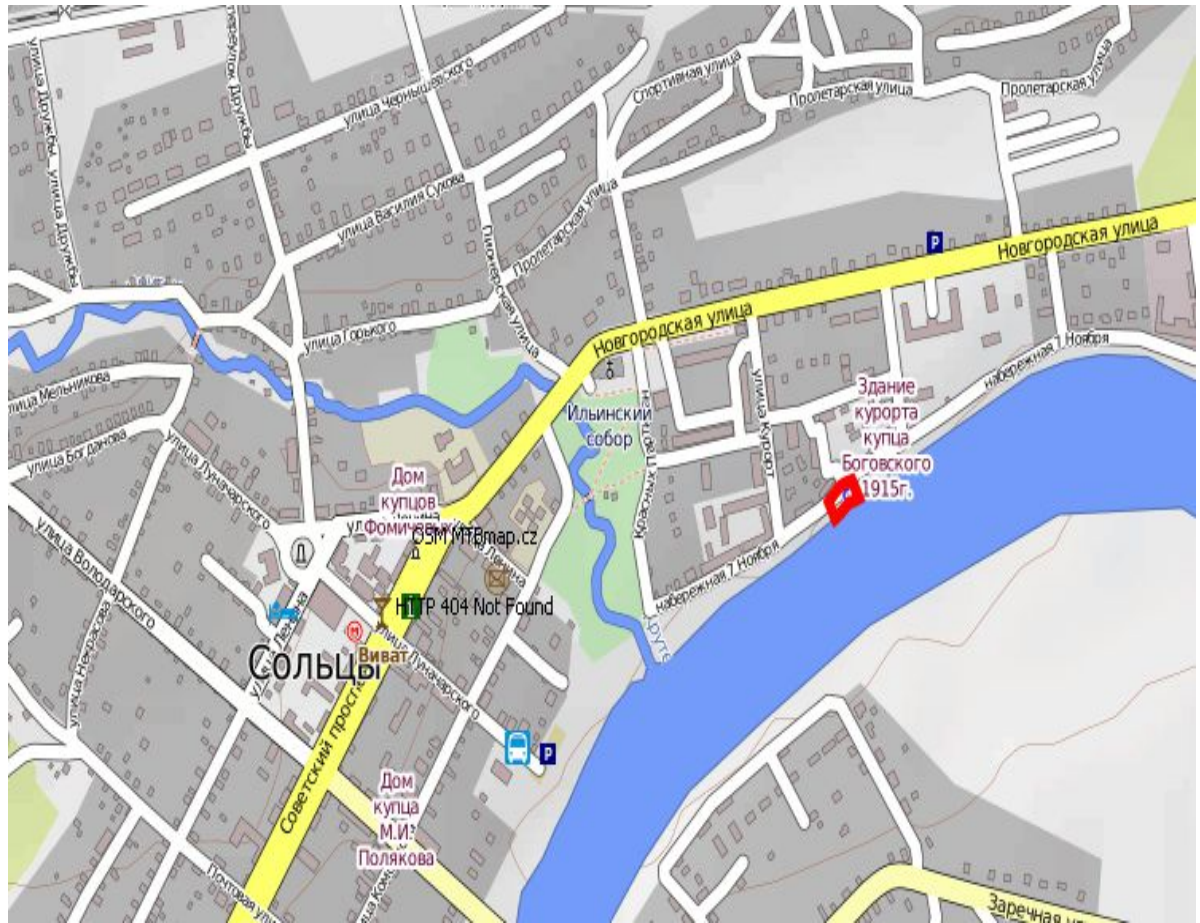
памятника природы регионального значения «Место поселения белых аистов в д.Илемно»





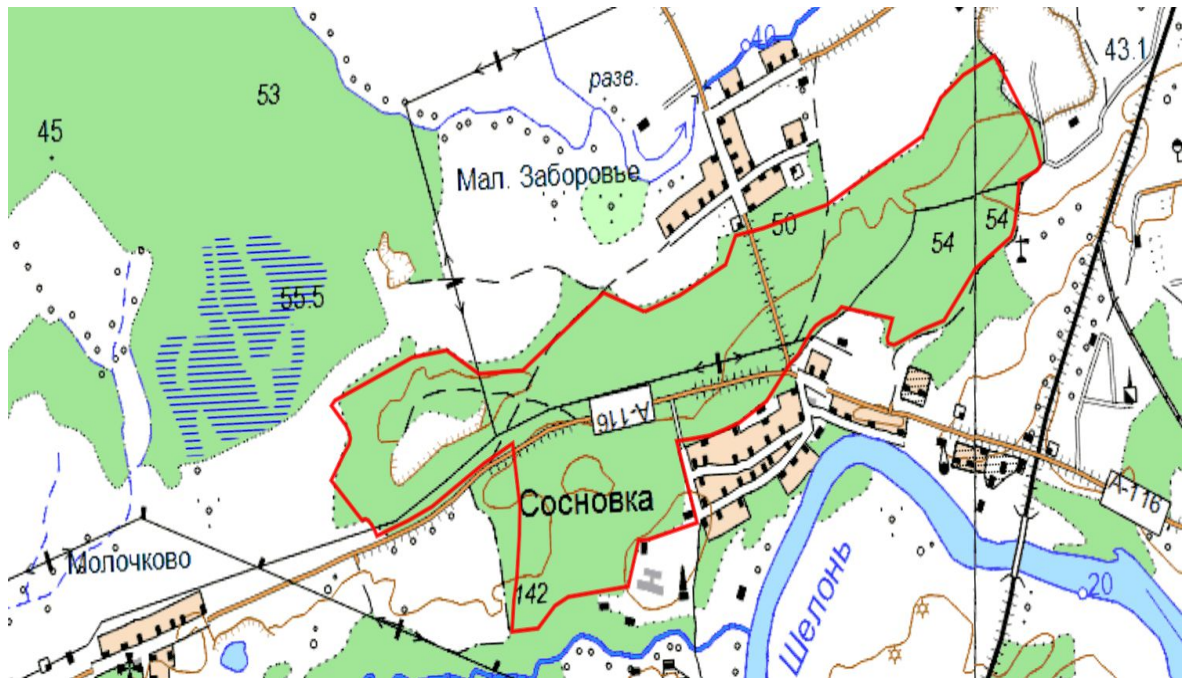
## КАРТА-СХЕМА

памятника природы регионального значения «Минеральный источник  
в г.Сольцы»

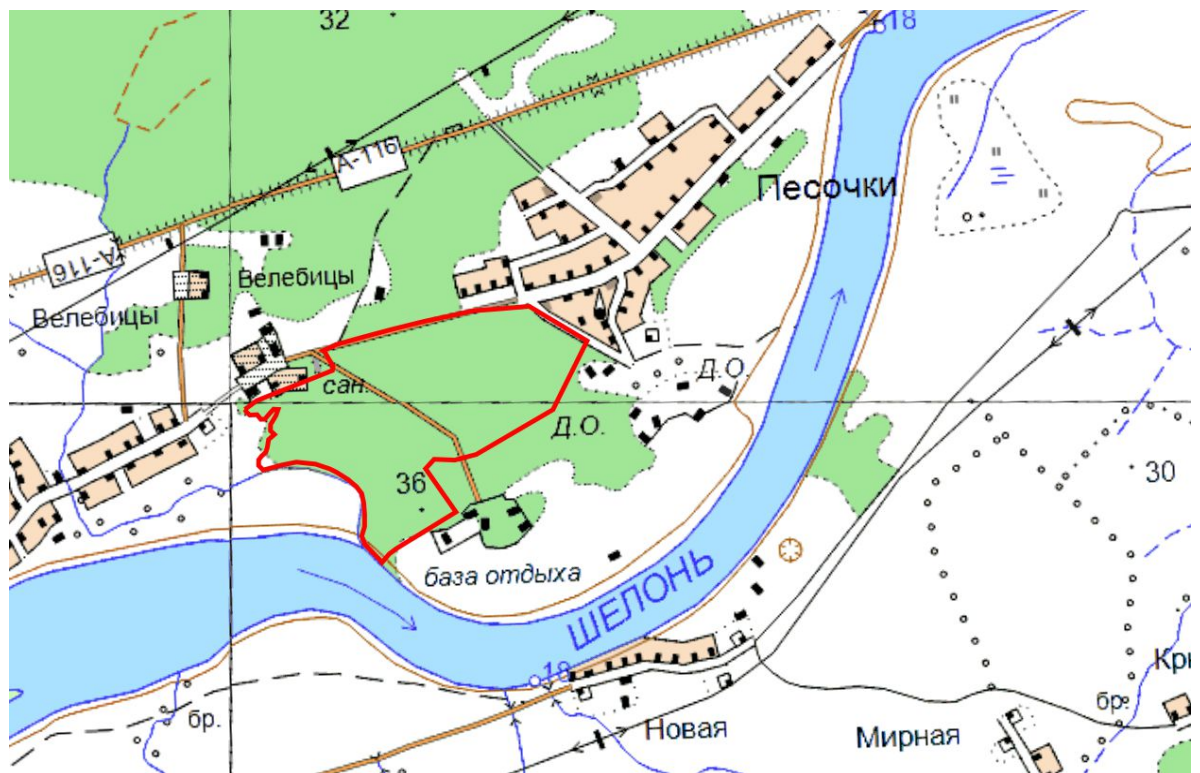




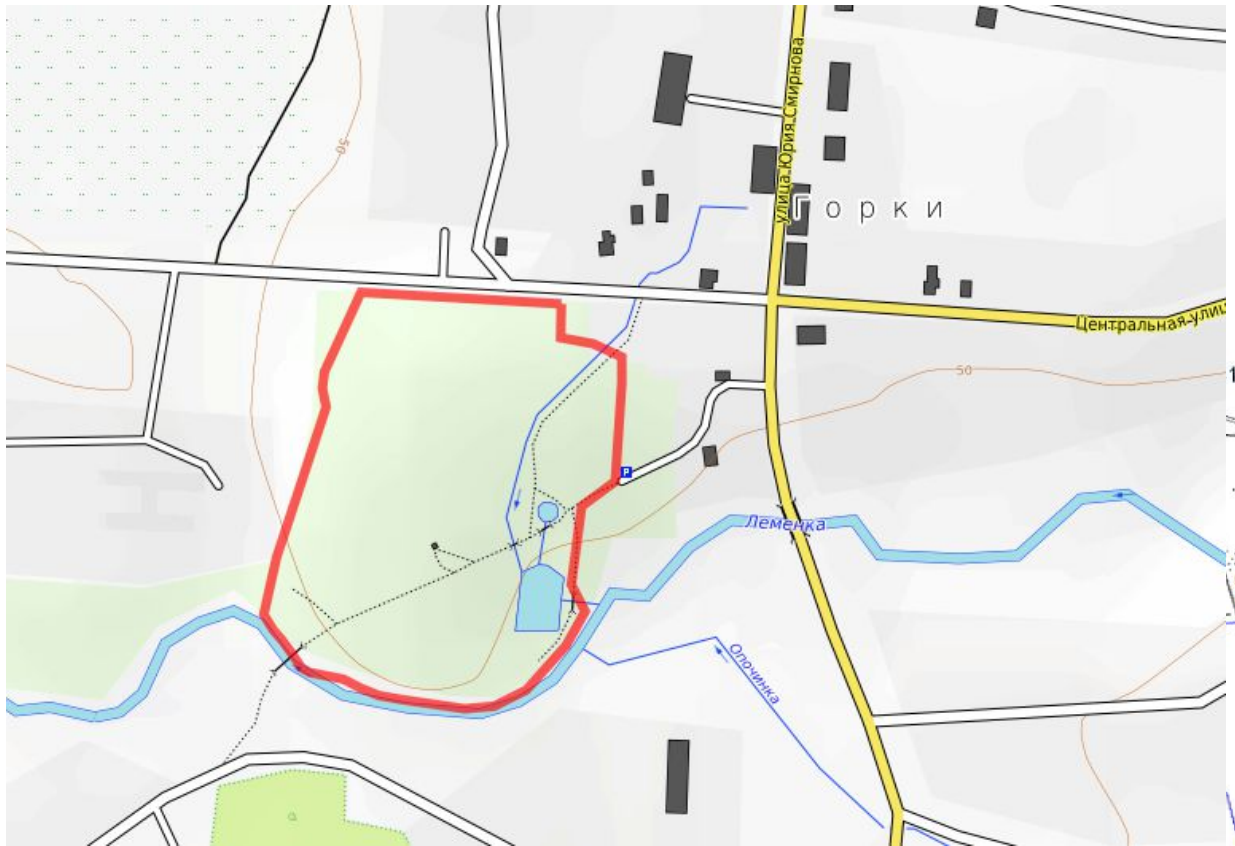
КАРТА-СХЕМА  
памятника природы регионального значения «Молочковский бор  
у д.Сосновка»



КАРТА-СХЕМА  
памятника природы регионального значения «Парк деревни Велебицы»



КАРТА-СХЕМА  
памятника природы регионального значения «Парк д.Горки»

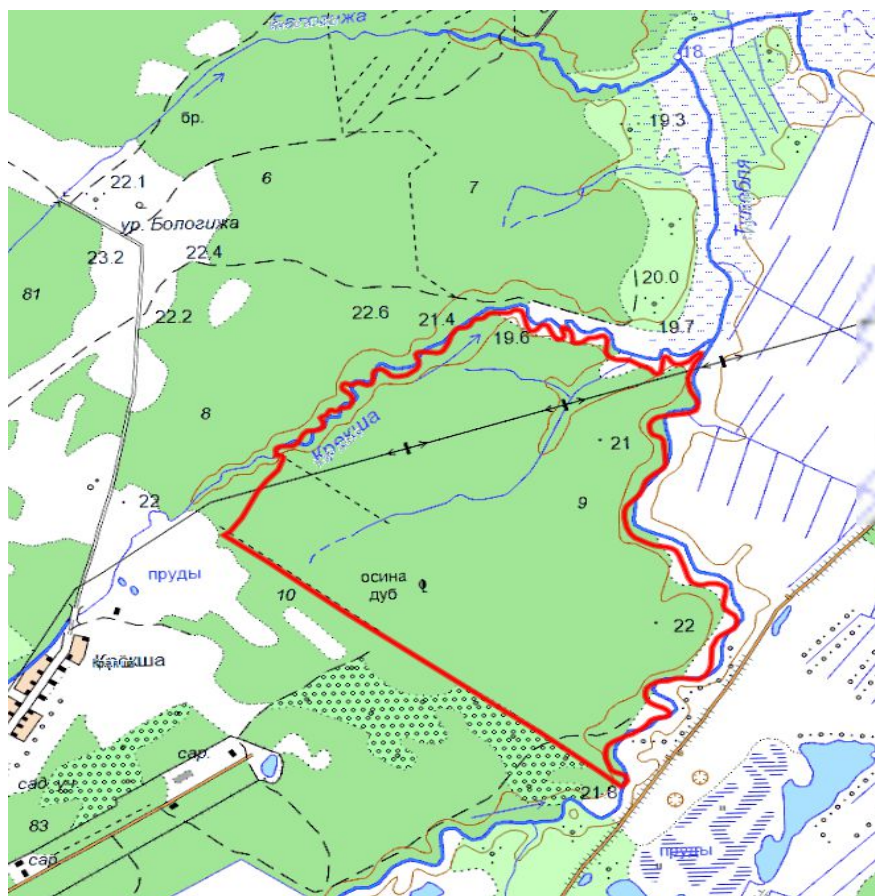




КАРТА-СХЕМА  
памятника природы регионального значения «Долина р.Псижа»



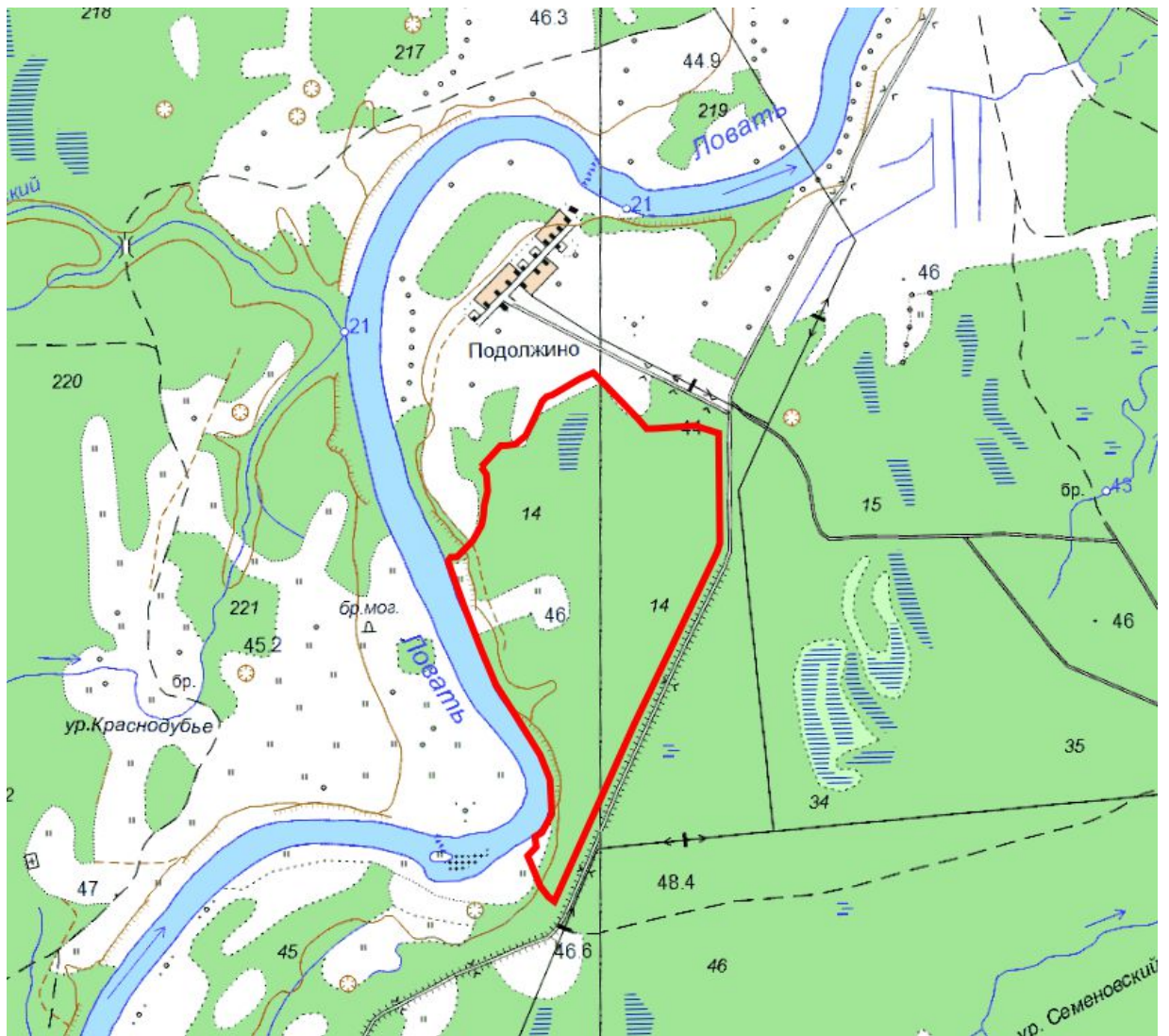
КАРТА-СХЕМА  
памятника природы регионального значения «Дубовая роща вдоль рек  
Крекша и Тулебля с западной стороны»



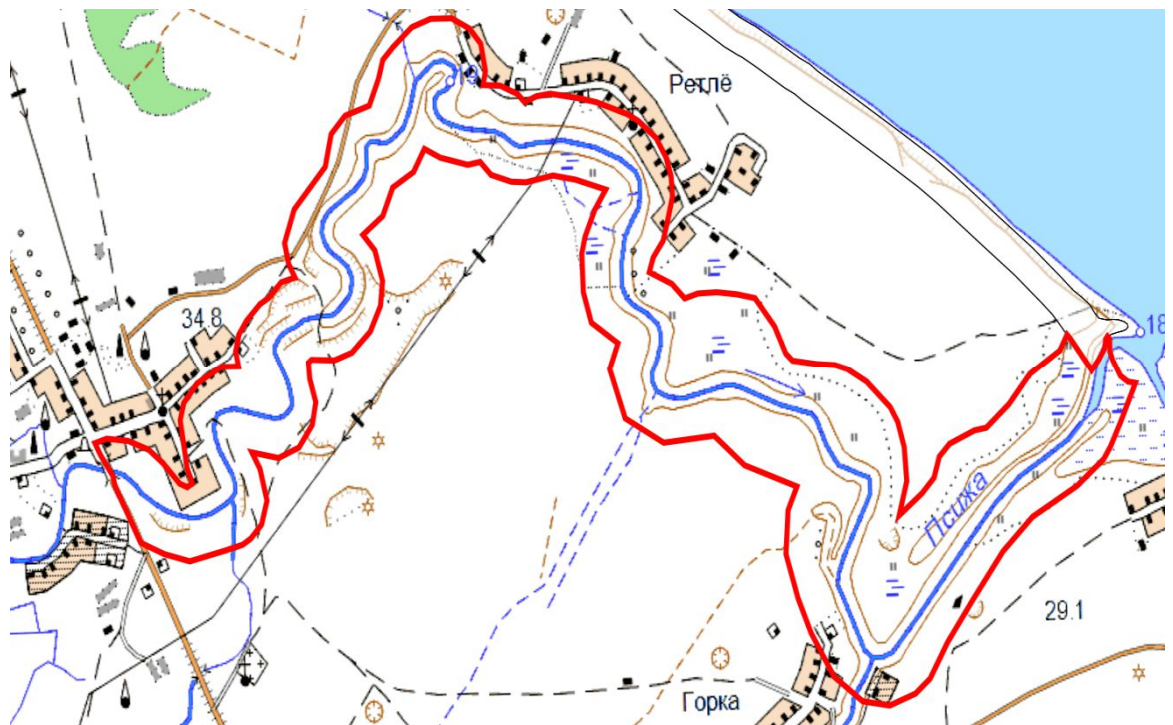


## КАРТА-СХЕМА

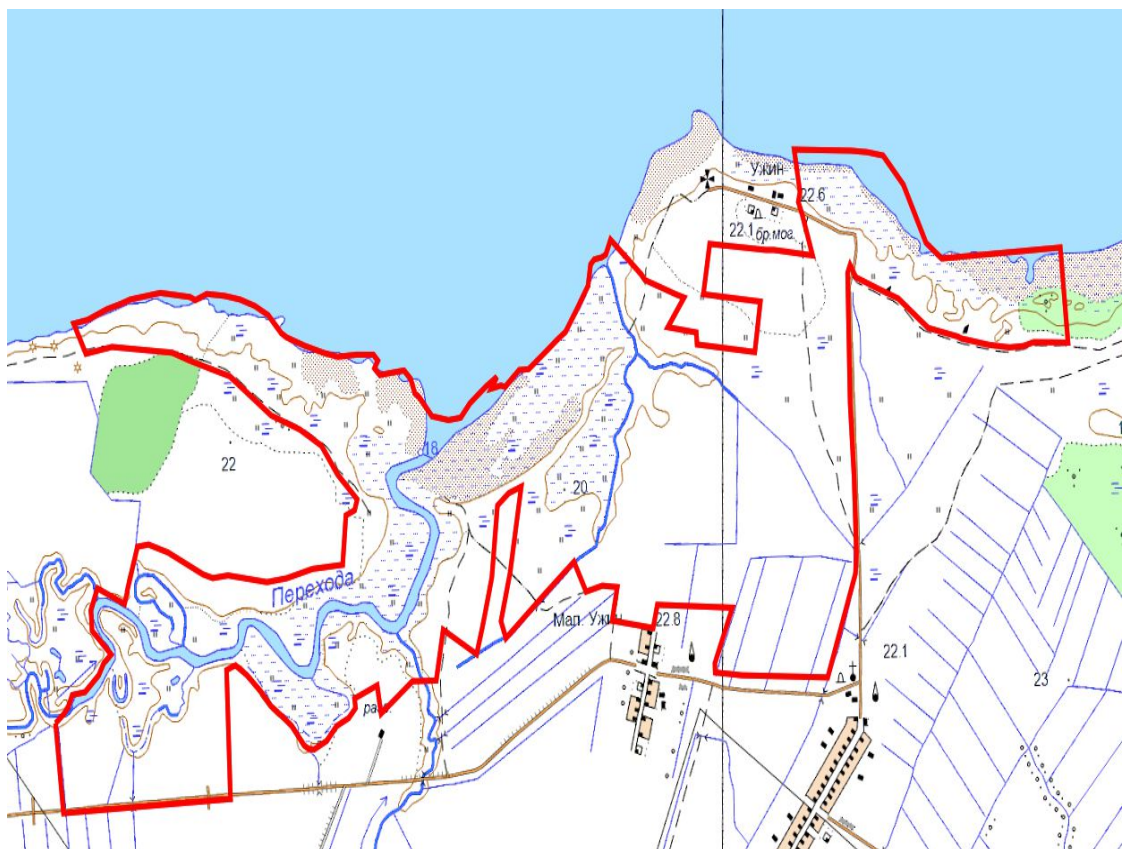
памятника природы регионального значения «Дубовая роща у д.Подолжино»



КАРТА-СХЕМА  
памятника природы регионального значения «Ильменский глинт»

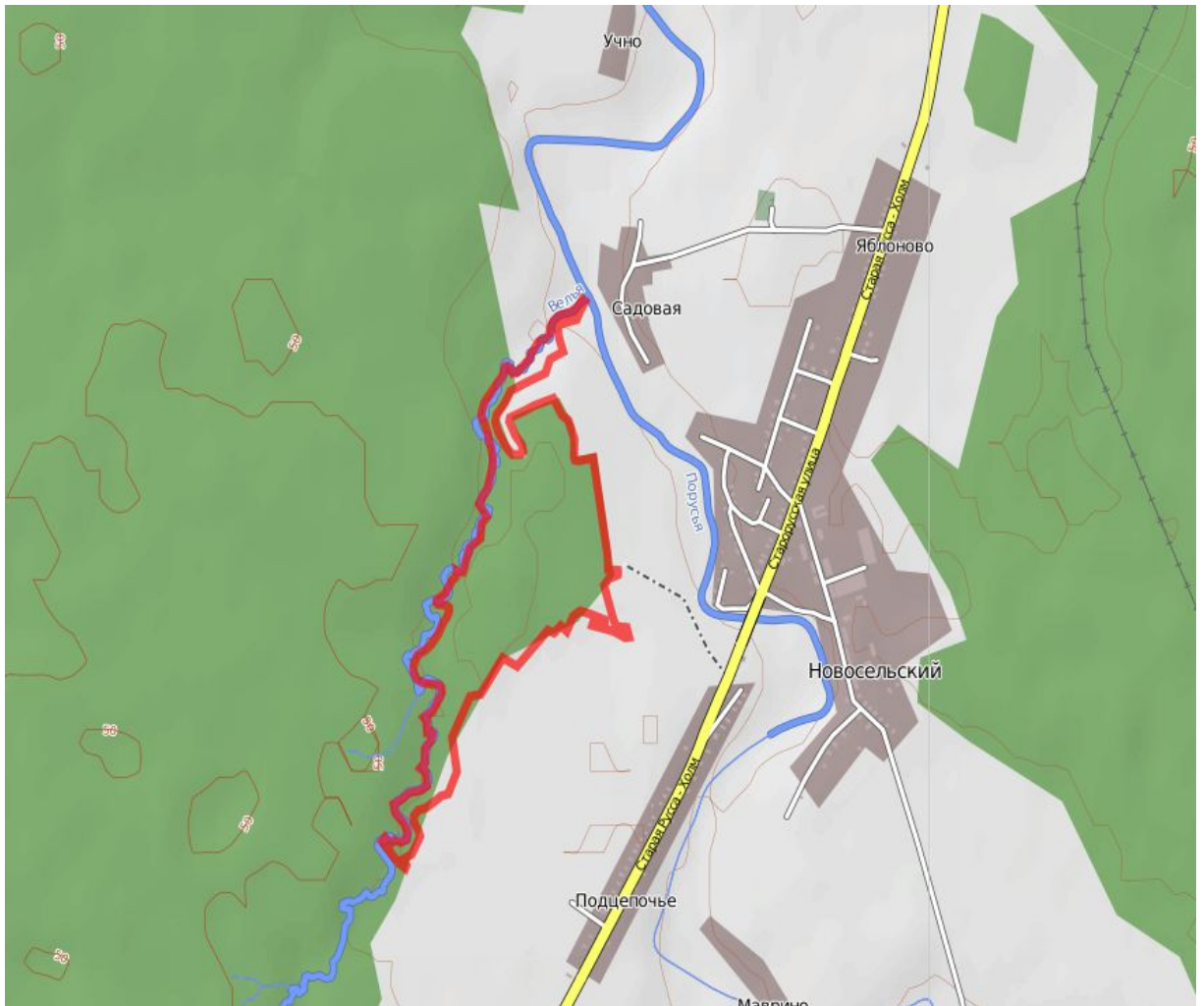


КАРТА-СХЕМА  
памятника природы регионального значения «Куличинный луг»



## КАРТА-СХЕМА

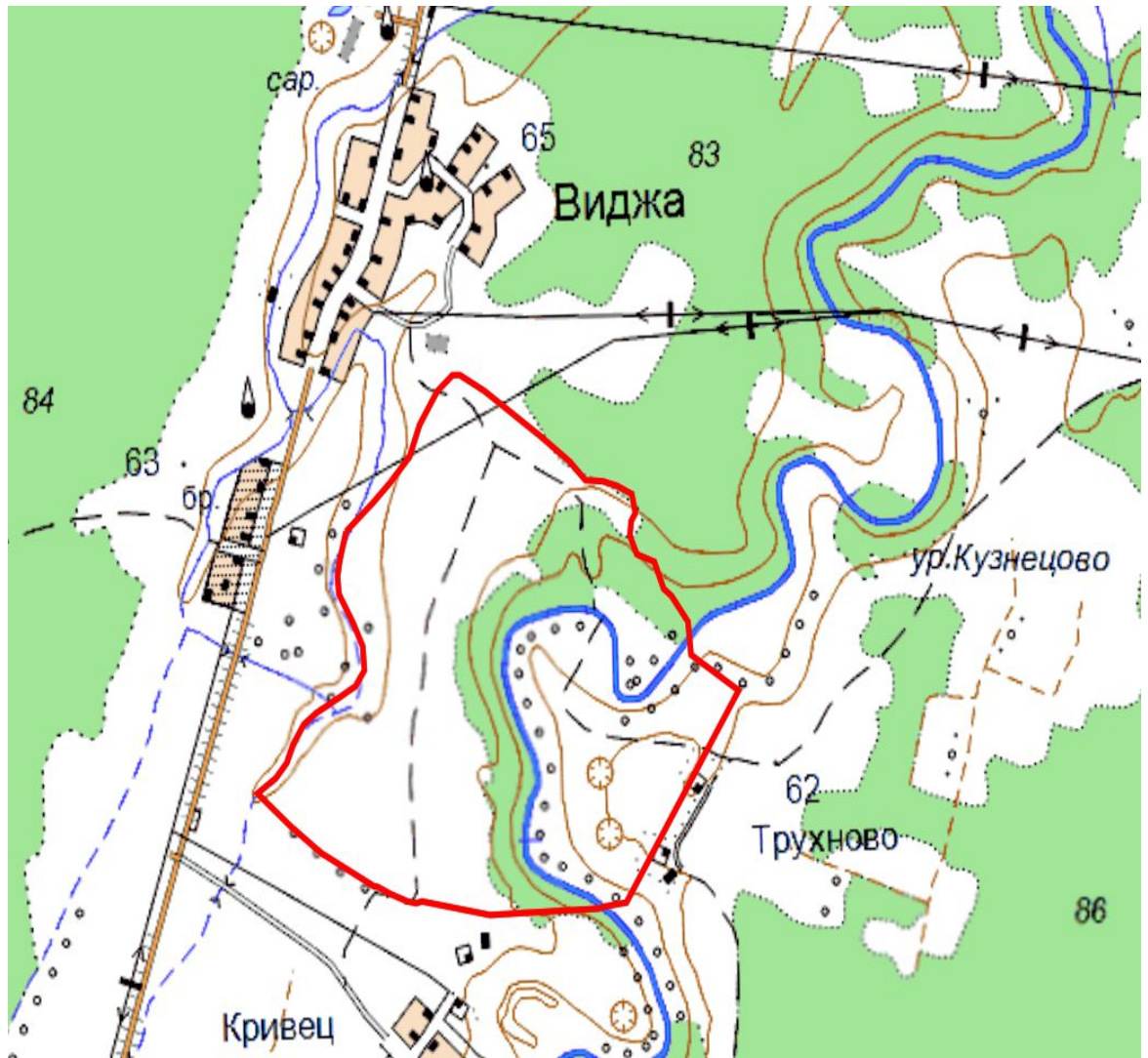
памятника природы регионального значения «Ландшафтный парк «Дубрава»  
у д.Подцепочье»





## КАРТА-СХЕМА

памятника природы регионального значения «Отторженец «Кривец»  
на р.Полисть»







КАРТА-СХЕМА  
памятника природы регионального значения  
«Парк бывшей усадьбы (пейзажный)»





## КАРТА-СХЕМА

памятника природы регионального значения «Парк бывшей усадьбы Мякинина (пейзажный)»



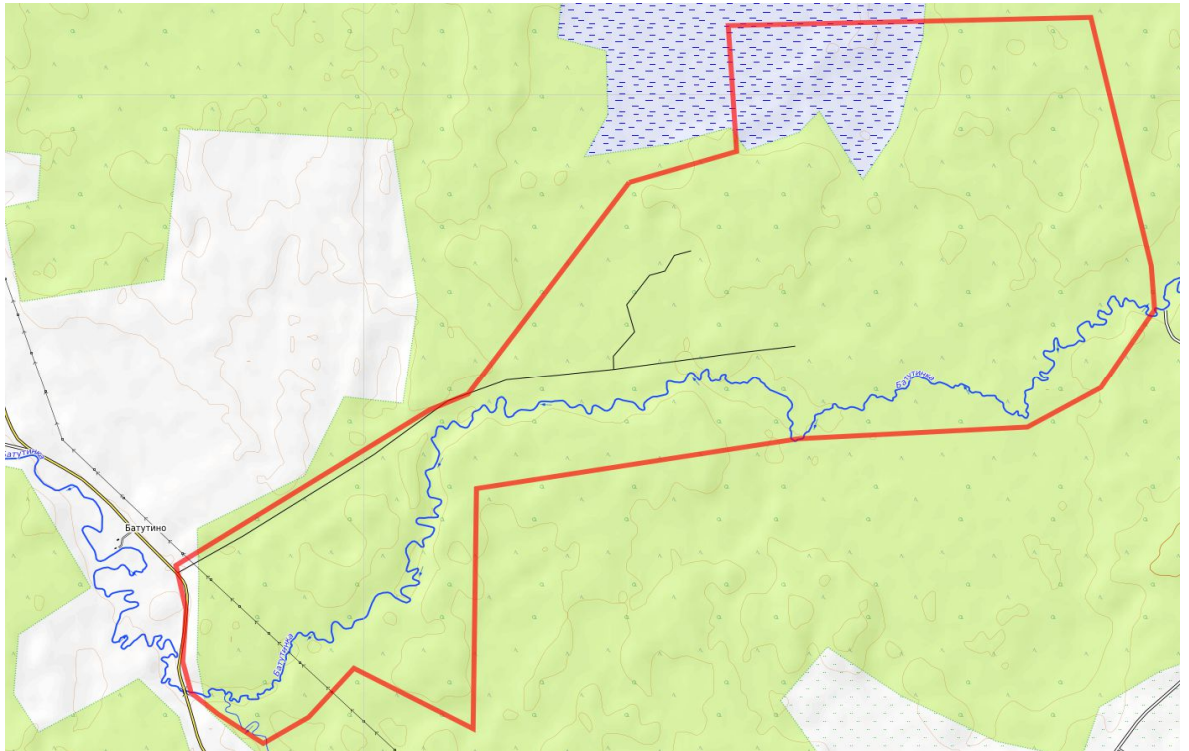
## КАРТА-СХЕМА

памятника природы регионального значения «Парк бывшей усадьбы Сиверса (пейзажный)»



## КАРТА-СХЕМА

памятника природы регионального значения «Долина реки Батутинки и низинные болота в ее бассейне»



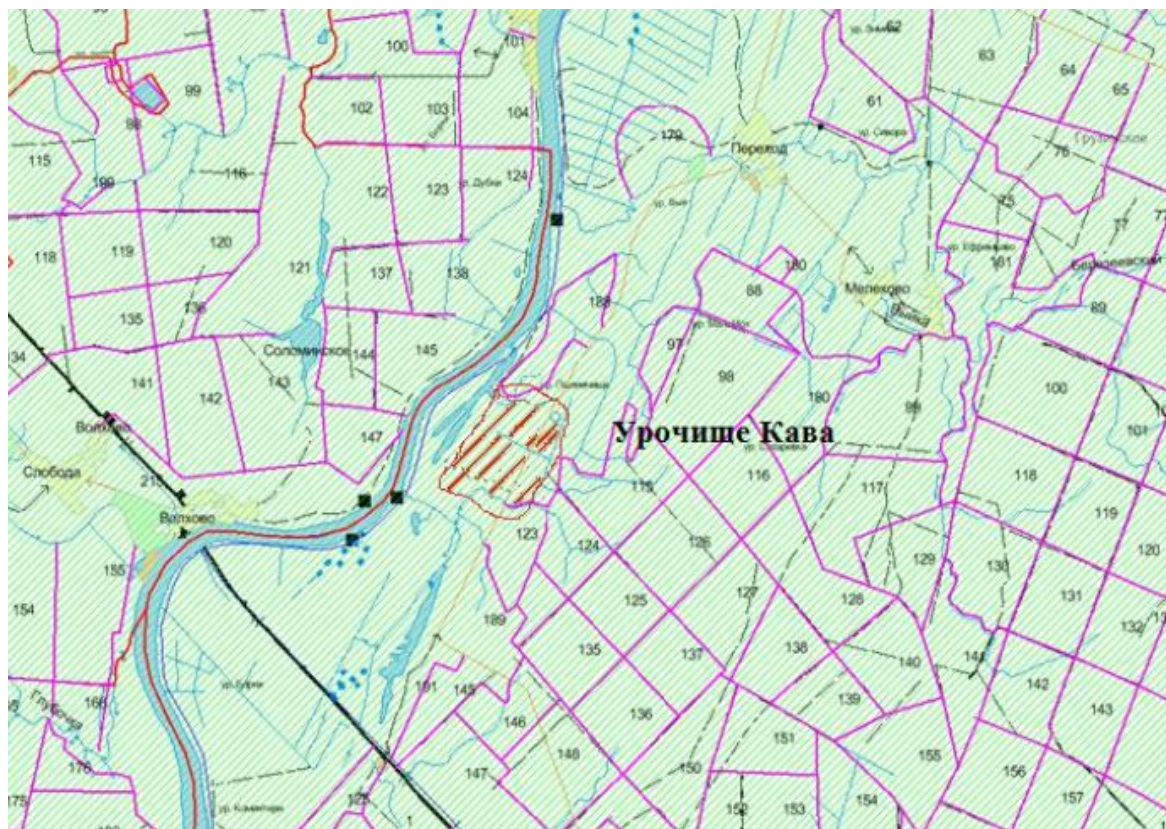
## КАРТА-СХЕМА

памятника природы регионального значения  
«Ботанический памятник «Дубравы»

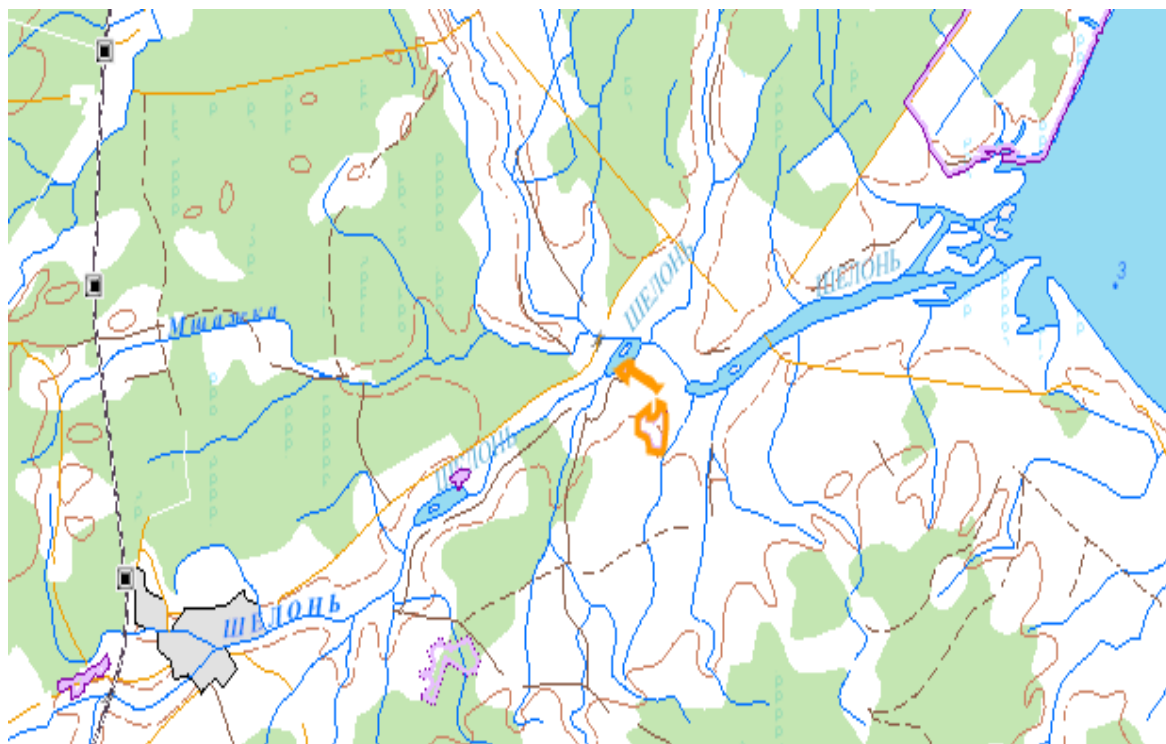




КАРТА-СХЕМА  
памятника природы регионального значения «Урочище Кава»



КАРТА-СХЕМА  
памятника природы регионального значения «Княжий Двор»

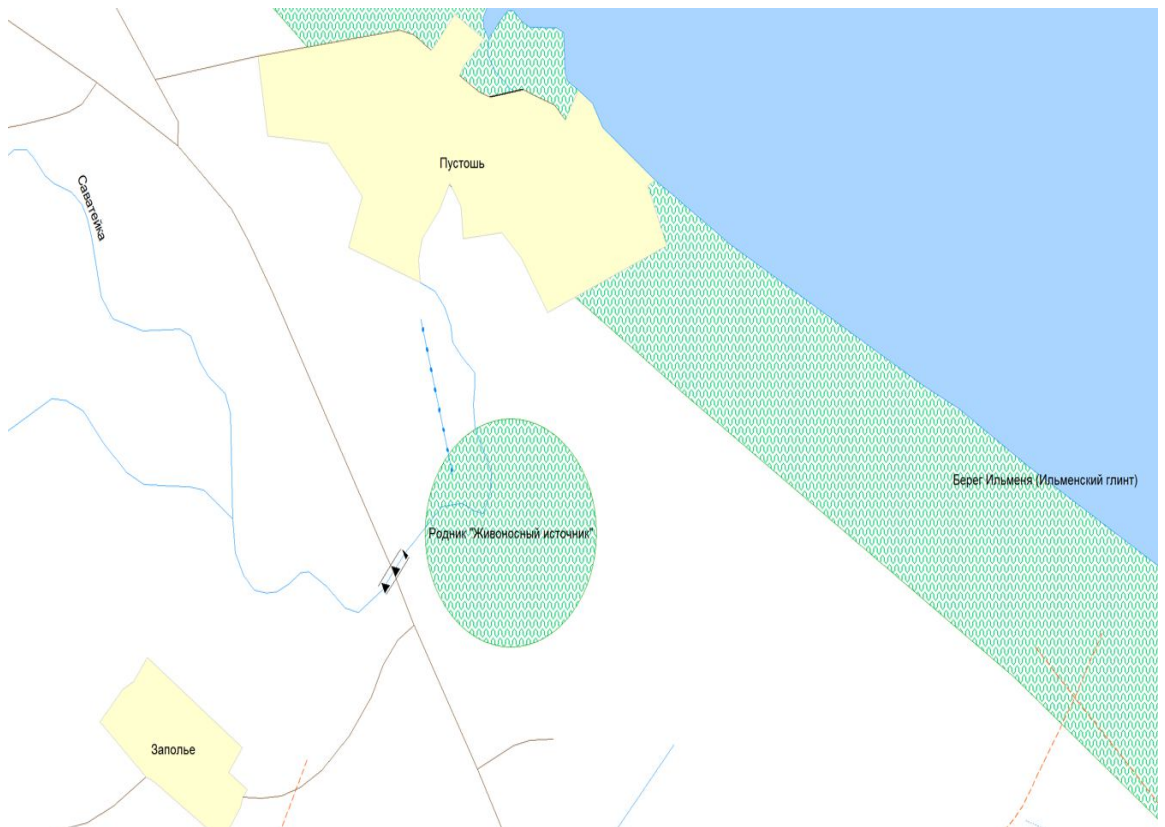




КАРТА-СХЕМА  
памятника природы регионального значения «Природный ландшафт  
«Сосновый бор»



КАРТА-СХЕМА  
памятника природы регионального значения  
«Родник «Живоносный источник»



## КАРТА-СХЕМА

памятника природы регионального значения «Холм с редкими видами растений у деревни Людятино» не приводится

## КАРТА-СХЕМА

охраняемого природного комплекса регионального значения «Долина реки Крутовки и местечко Боброво»



Приложение № 3  
к указу Губернатора  
Новгородской области  
от №

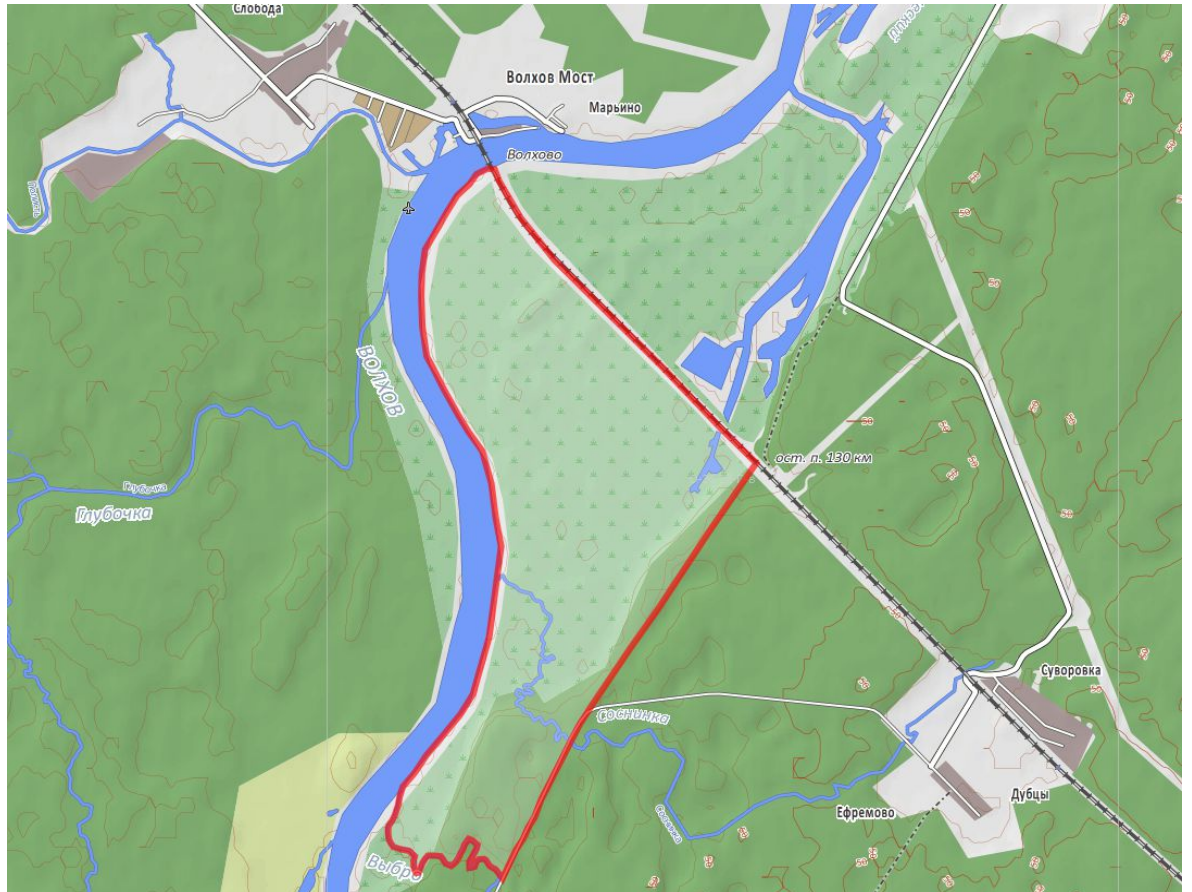
«Приложение № 10



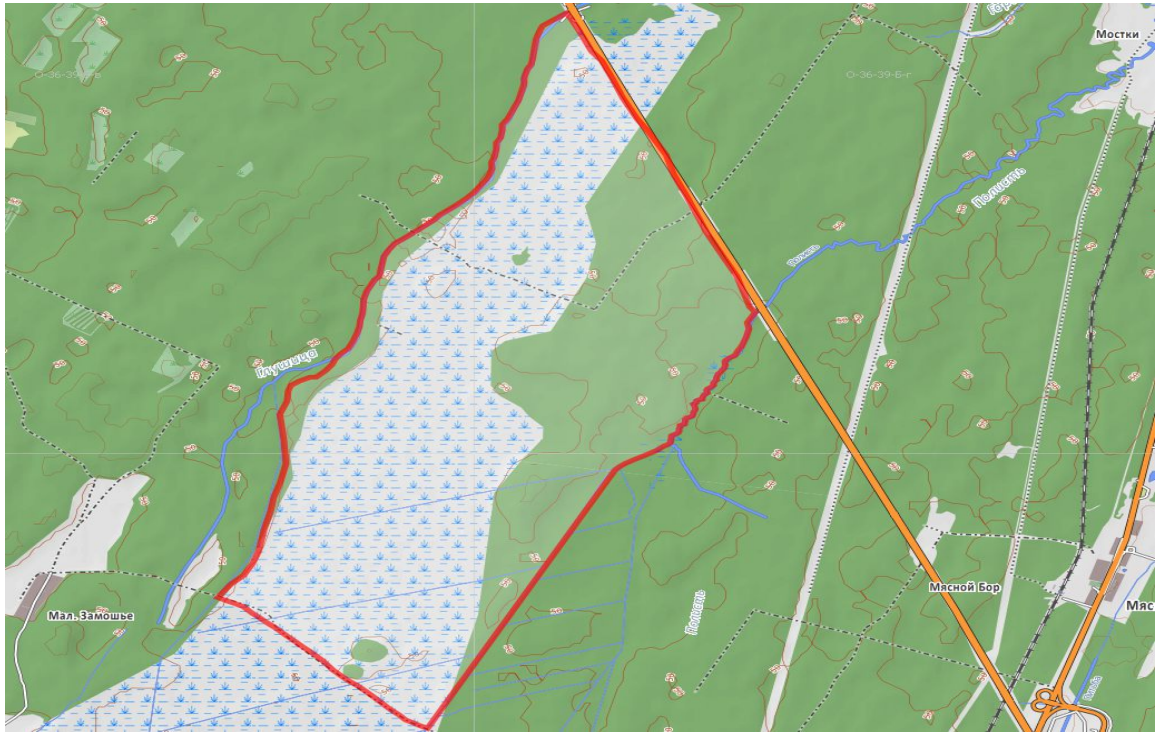
к Схеме размещения, использования и охраны  
охотничьих угодий на территории Новгород-ской  
области

КАРТЫ-СХЕМЫ  
зон охраны охотничьих ресурсов

КАРТА-СХЕМА  
зоны охраны охотничьих ресурсов на территории охотничьего угодья  
Чудовского районного общества охотников и рыболовов

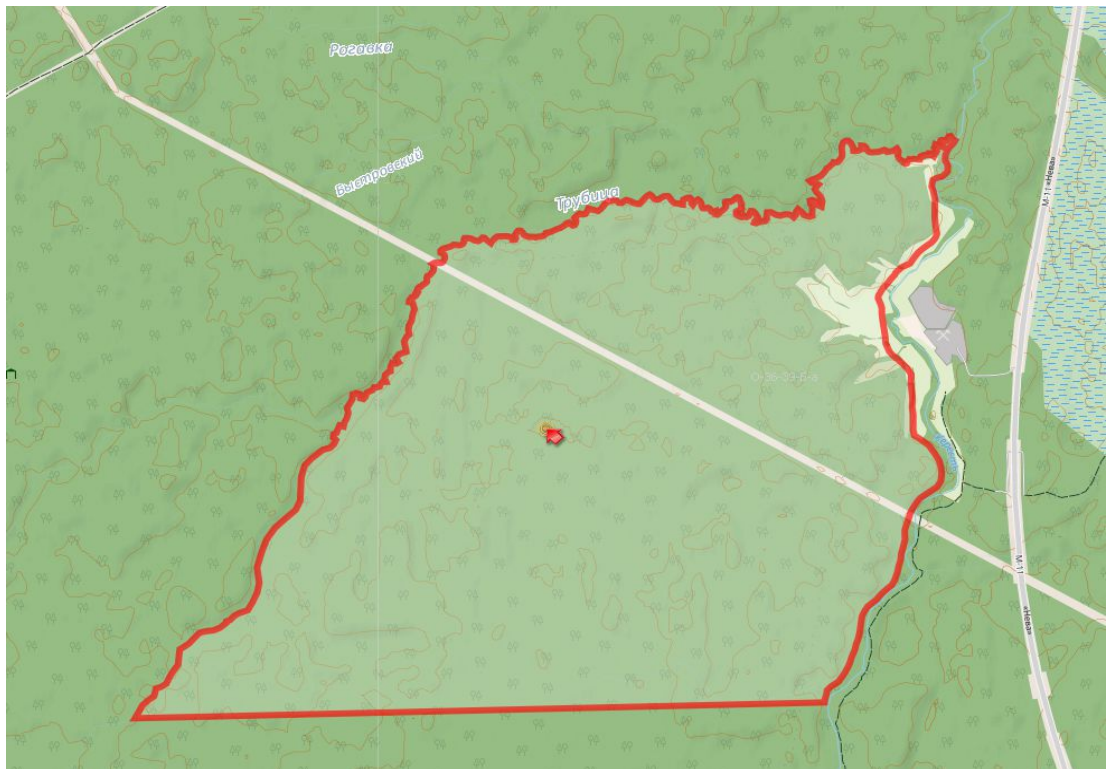


КАРТА-СХЕМА  
зоны охраны охотничьих ресурсов на территории охотничьего угодья  
ООО «Волна»



### КАРТА-СХЕМА

зоны охраны охотничьих ресурсов на территории охотничьего угодья  
ООО «Береста»





Приложение № 4  
к указу Губернатора  
Новгородской области  
от №

«Приложение № 11

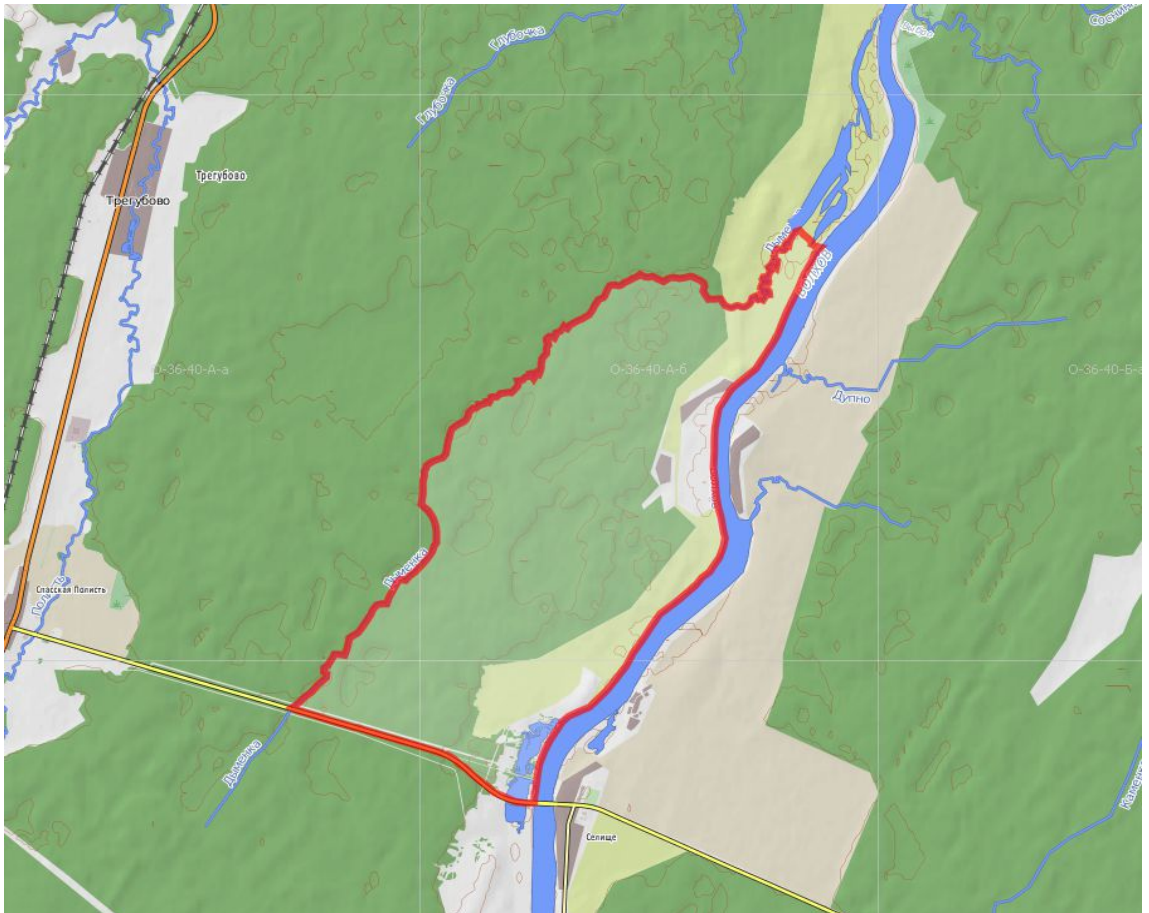
к Схеме размещения, использования и охраны  
охотничьих угодий на территории Новгород-ской  
области

## КАРТЫ-СХЕМЫ

зон нагонки и натаски собак охотничьих пород

### КАРТА-СХЕМА

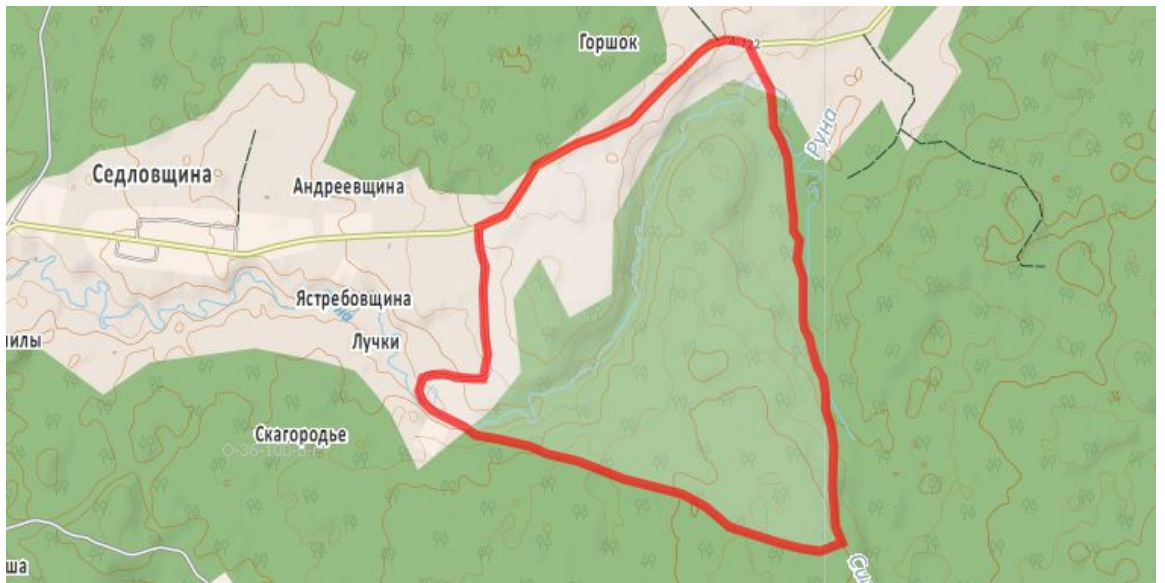
зоны нагонки и натаски собак охотничьих пород охотничьего угодья  
Чудовского районного общества охотников и рыболовов



### КАРТА-СХЕМА

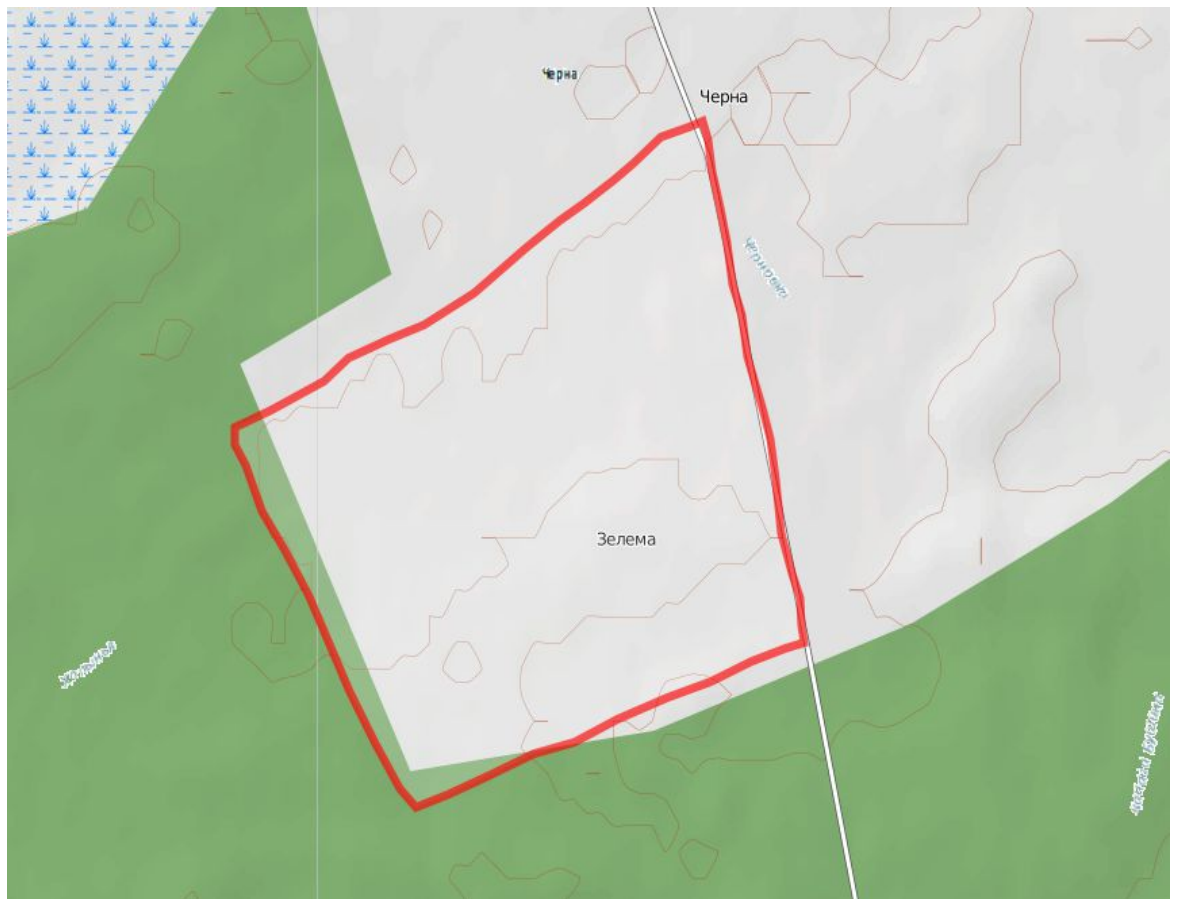
зоны нагонки и натаски собак охотничьих пород охотничьего угодья РОО  
«Зеленые угодья»





### КАРТА-СХЕМА

зоны нагонки и натаски собак охотничьих пород охотничьего угодья  
ПРОООР «Дальний кордон»



### КАРТА-СХЕМА

зоны нагонки и натаски собак охотничьих пород Ассоциации охотников  
«Успех»

