

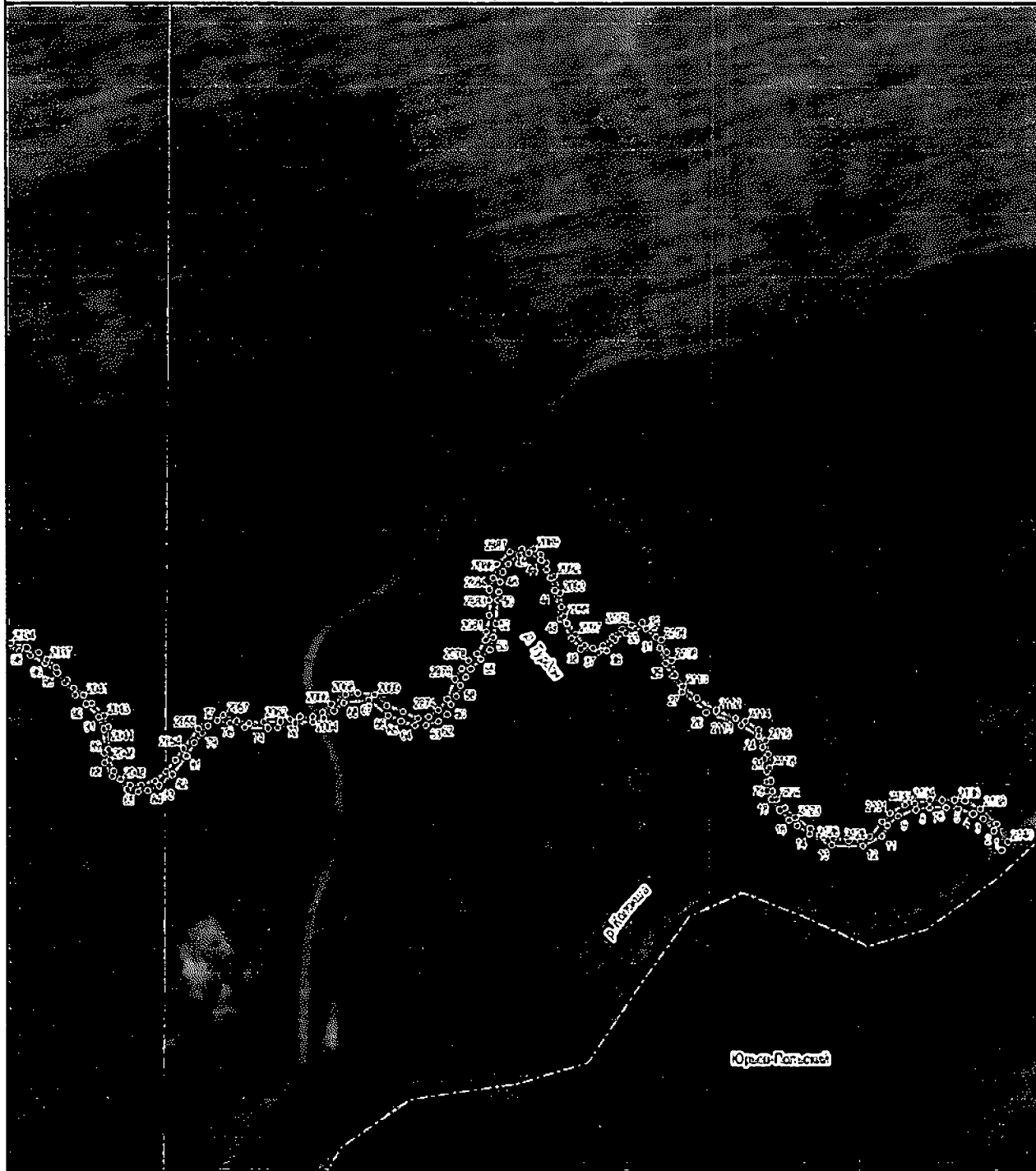
Приложение № 4
к приказу Министерства
природопользования и экологии
Владимирской области
от «28» *ноября* 2023 г. № *141-Н*

- СХЕМЫ (графические описания)**
водоохранной зоны и прибрежной защитной полосы, местоположения
береговой линии (границы водного объекта) реки Турдон
1. Схема границы местоположения береговой линии (границы водного объекта) реки Турдон (далее - схема № 1) расположена на 14 листах



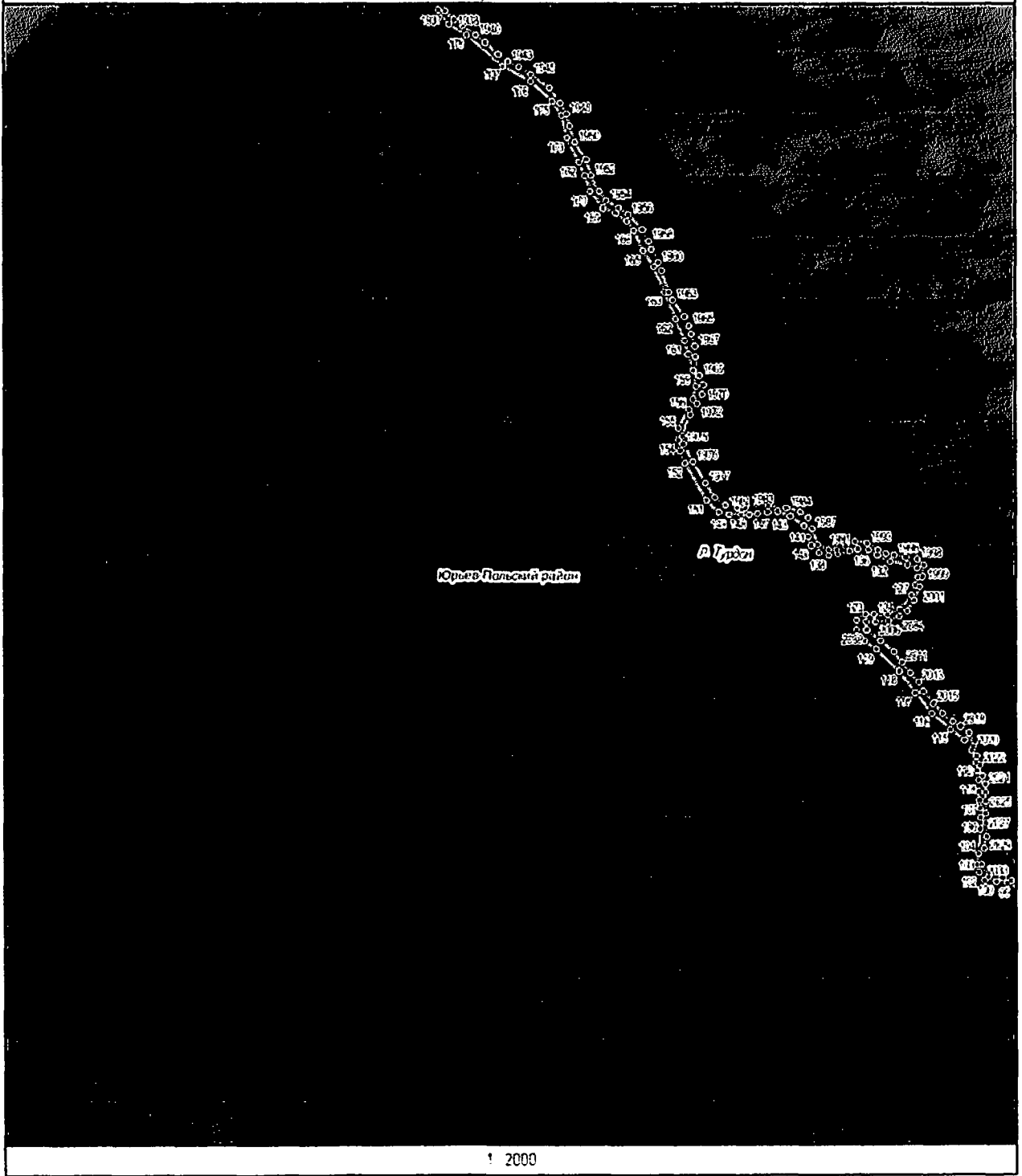
Береговая линия р. Турдон на территории Владимирской области

План границ объекта




Береговая линия р. Туртон на территории Владимирской области

План границ объекта



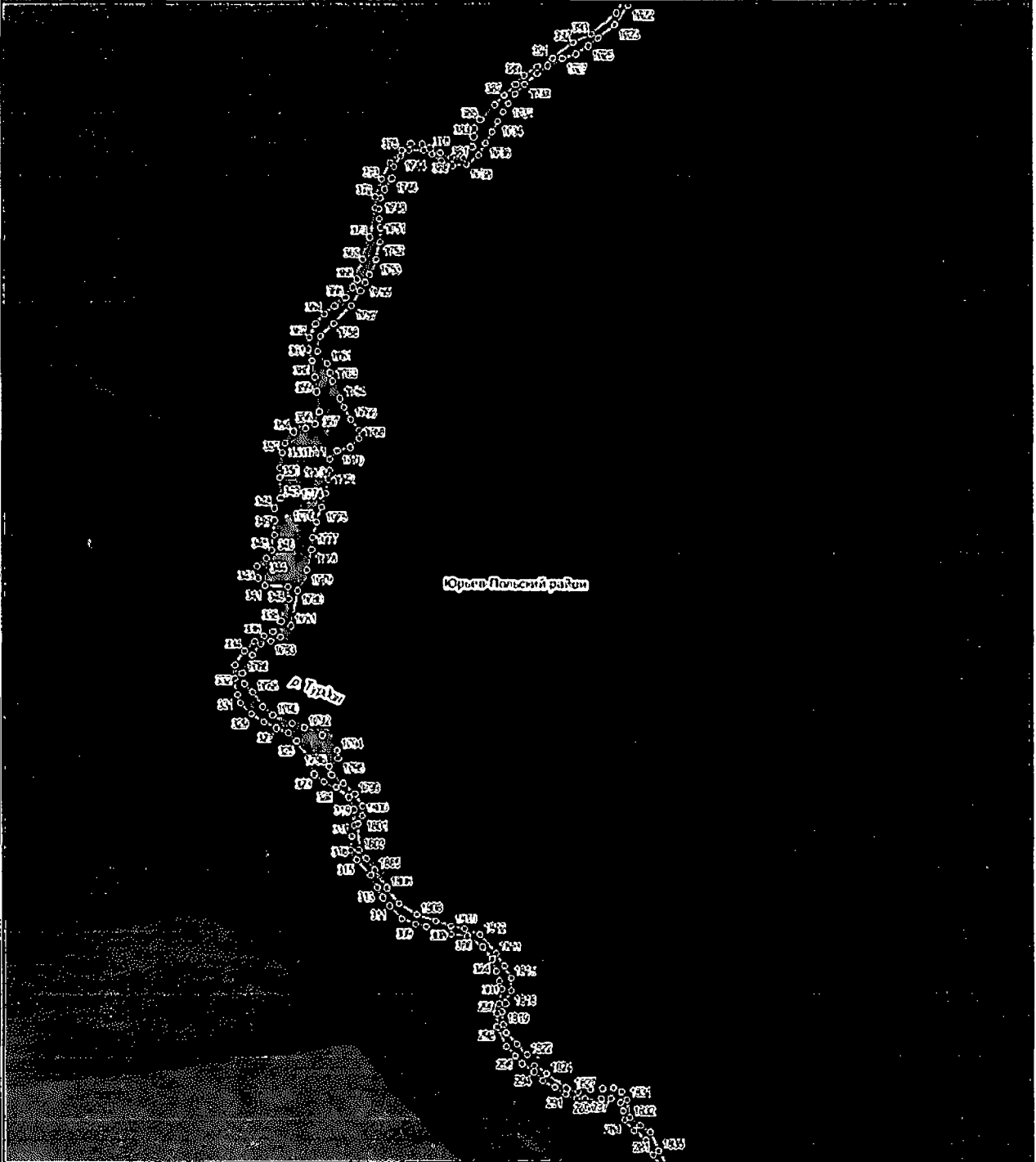
Береговая линия р. Турдон на территории Владимирской области

План границ объекта



Береговая линия р.Турлон на территории Владимирской области

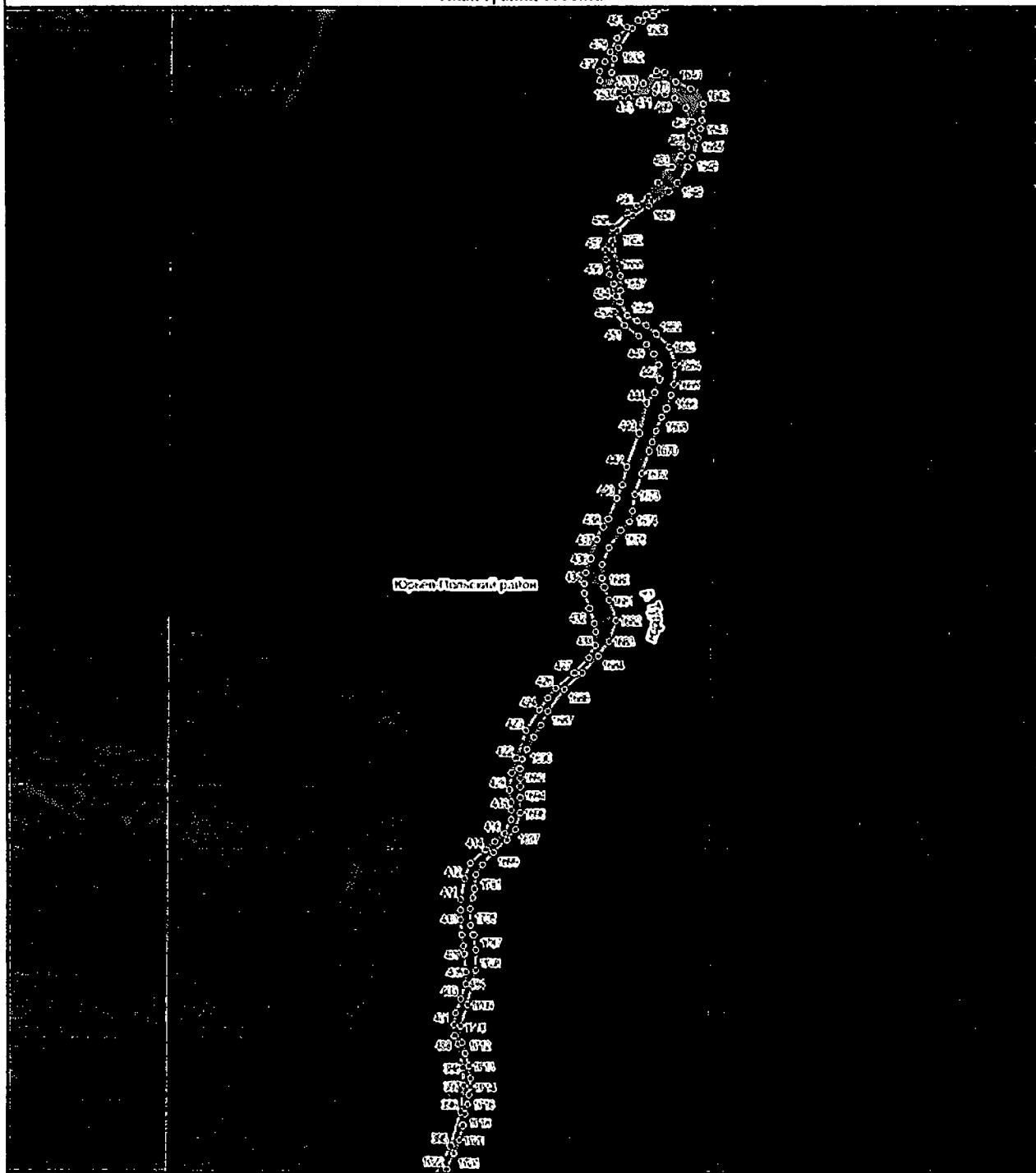
План границ объекта



1 2000

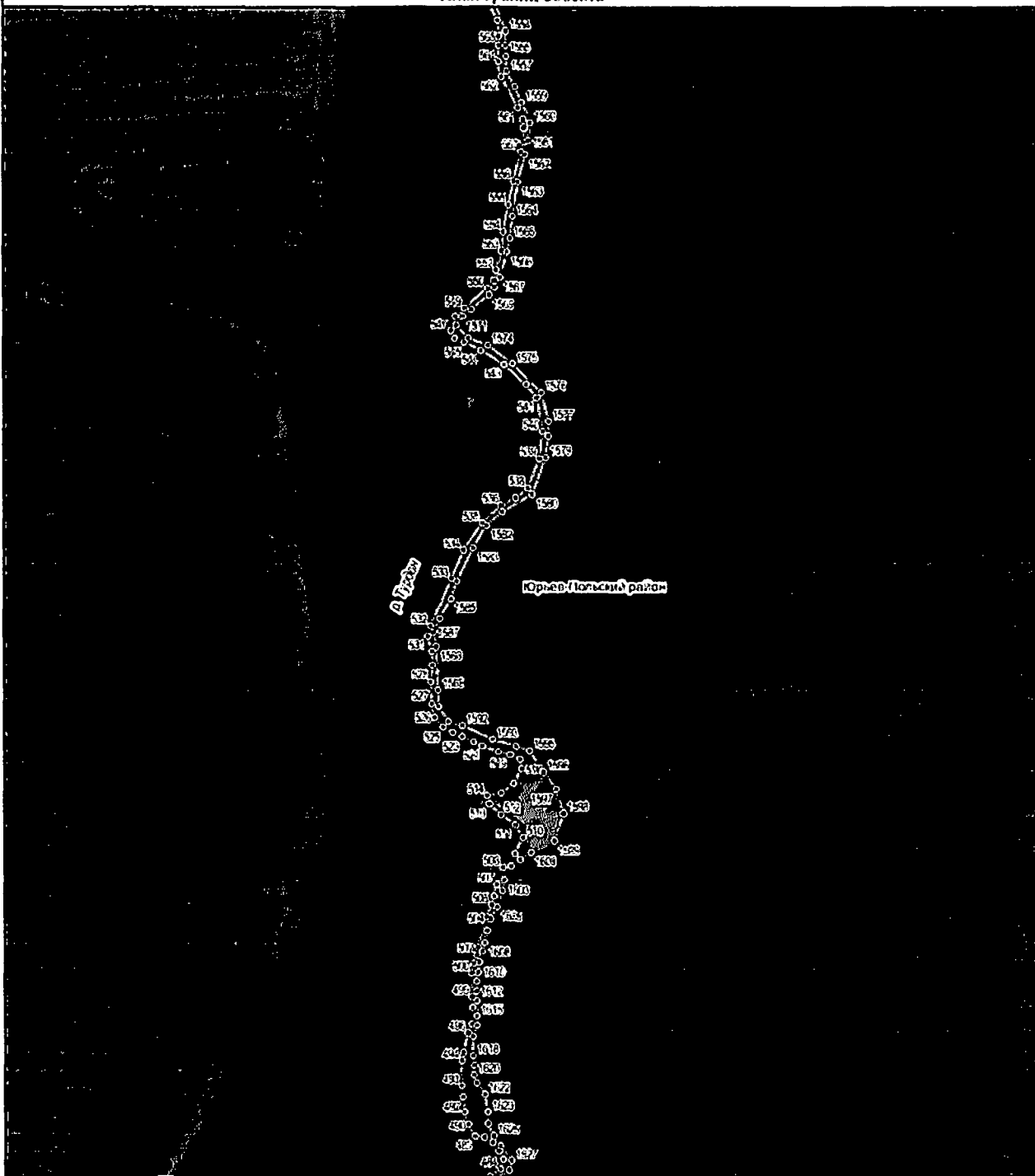
Береговая линия р. Турдон на территории Владимирской области

План границ объекта



Береговая линия р. Турдон на территории Владимирской области

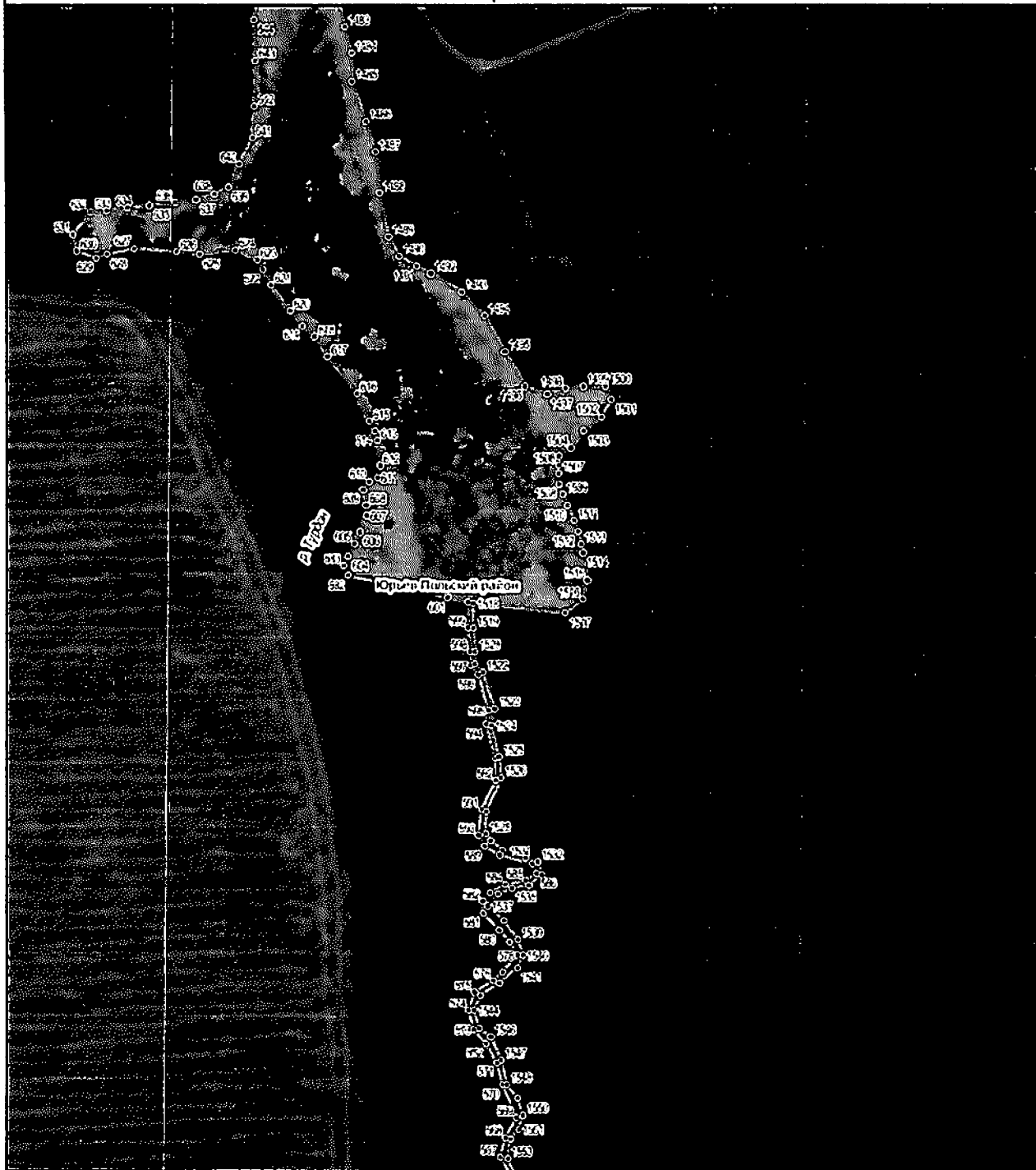
План границ объекта



1:2000

Береговая линия р. Турдон на территории Владимирской области

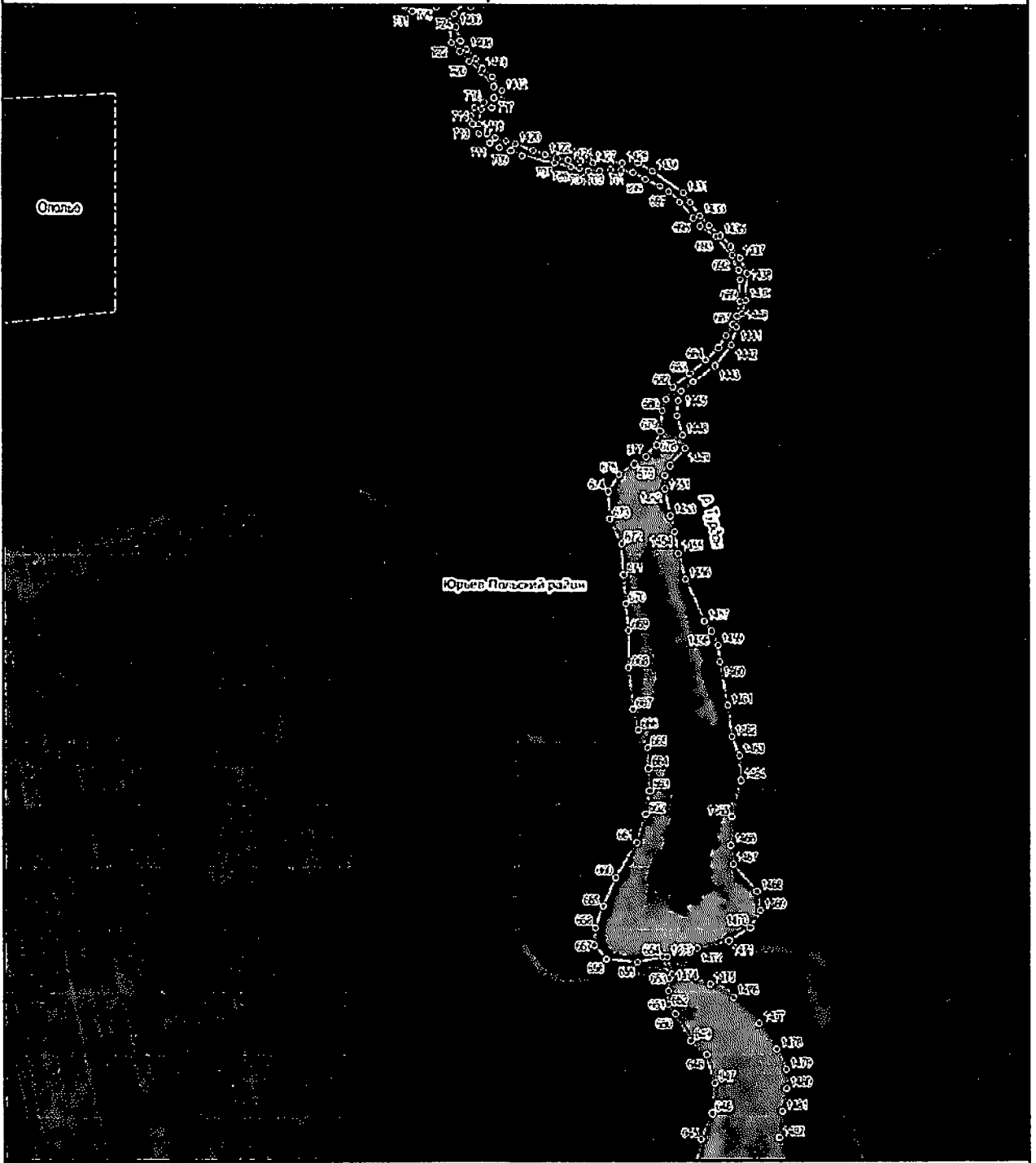
План границ объекта



1:2000


Береговая линия р. Турдон на территории Владимирской области

План грании объекта



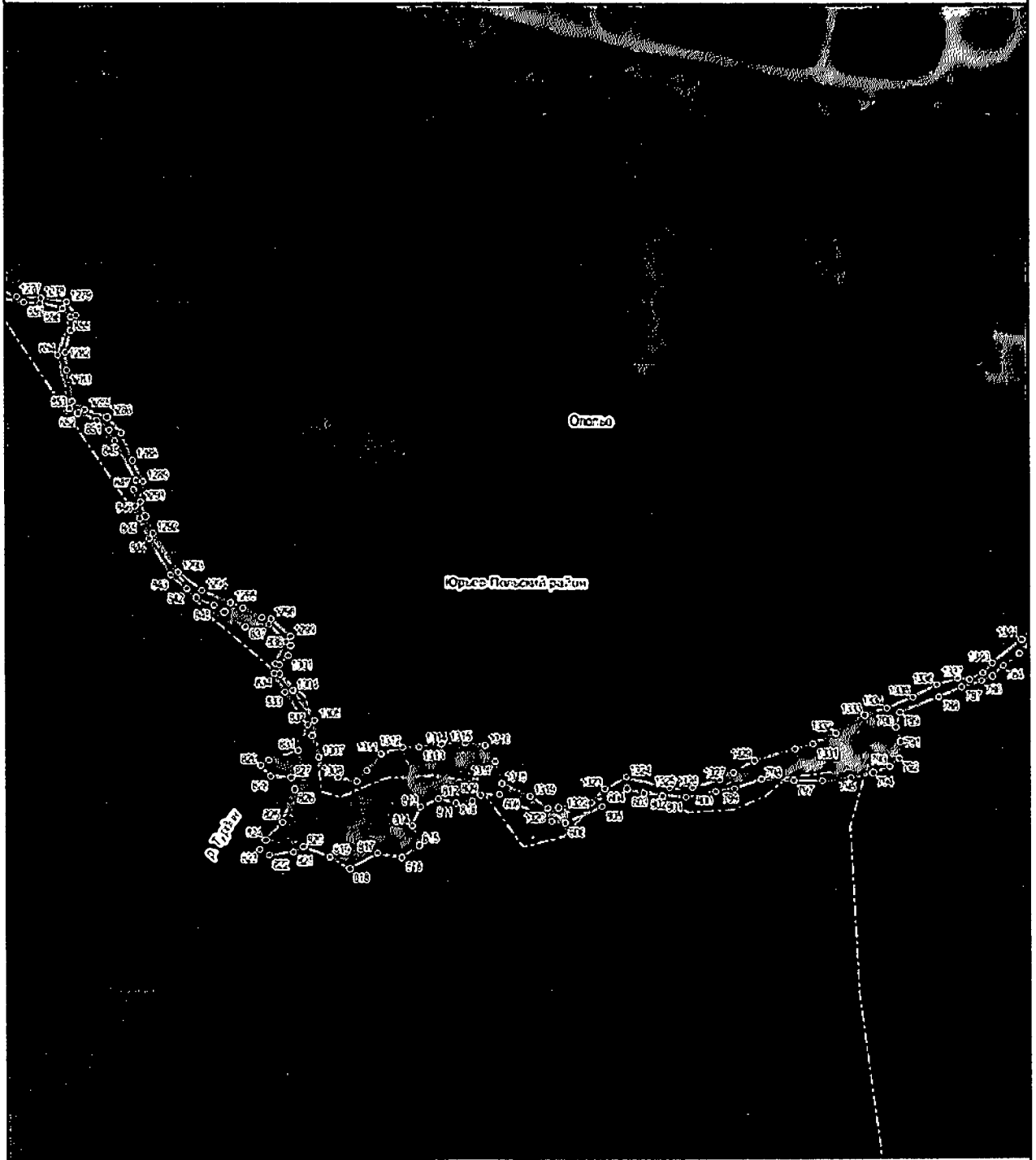
Береговая линия р. Турдон на территории Владимирской области

План границ объекта



Береговая линия р. Турдон на территории Владимирской области

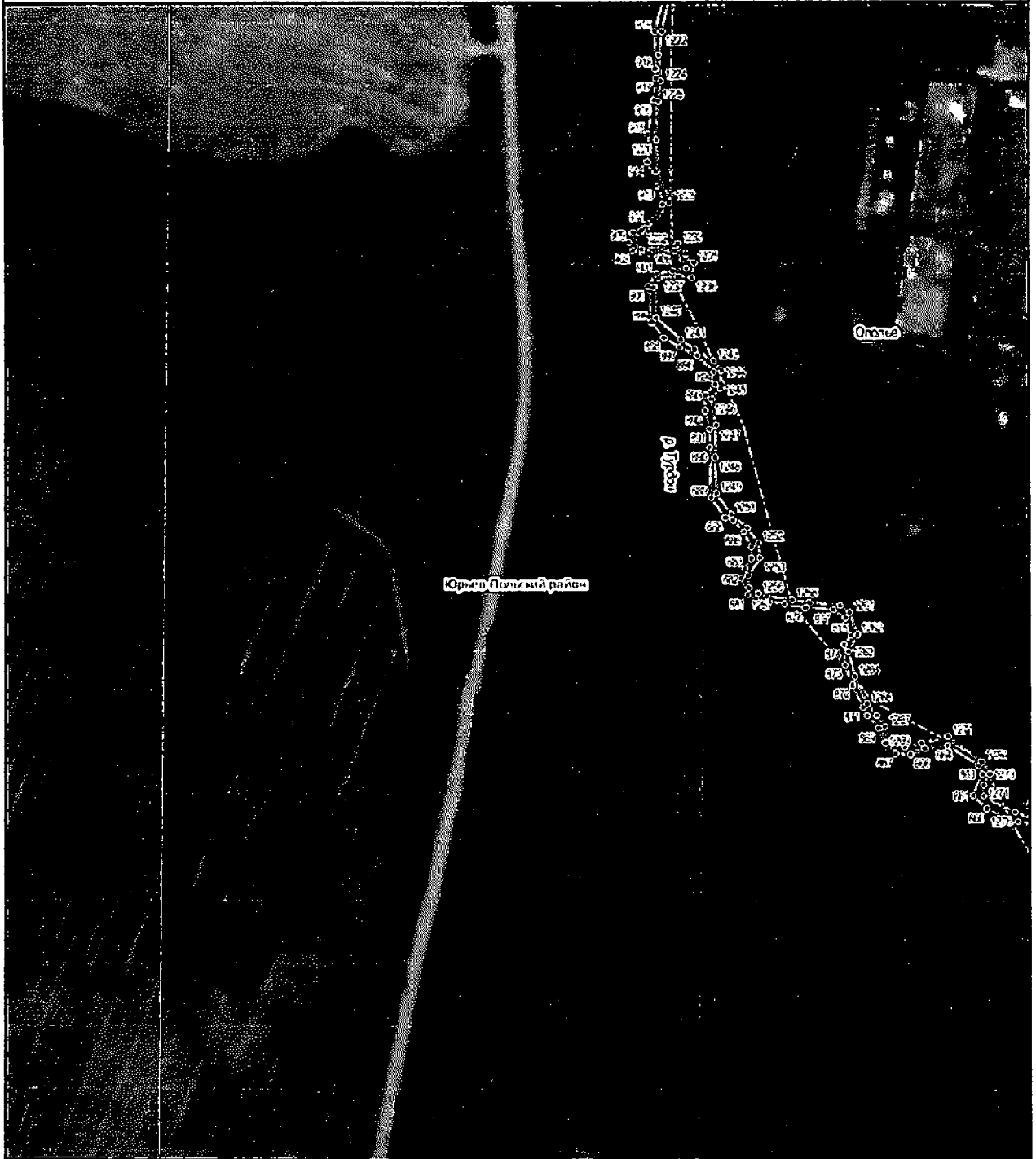
План границ объекта



1 2000

Береговая линия р. Турдон на территории Владимирской области

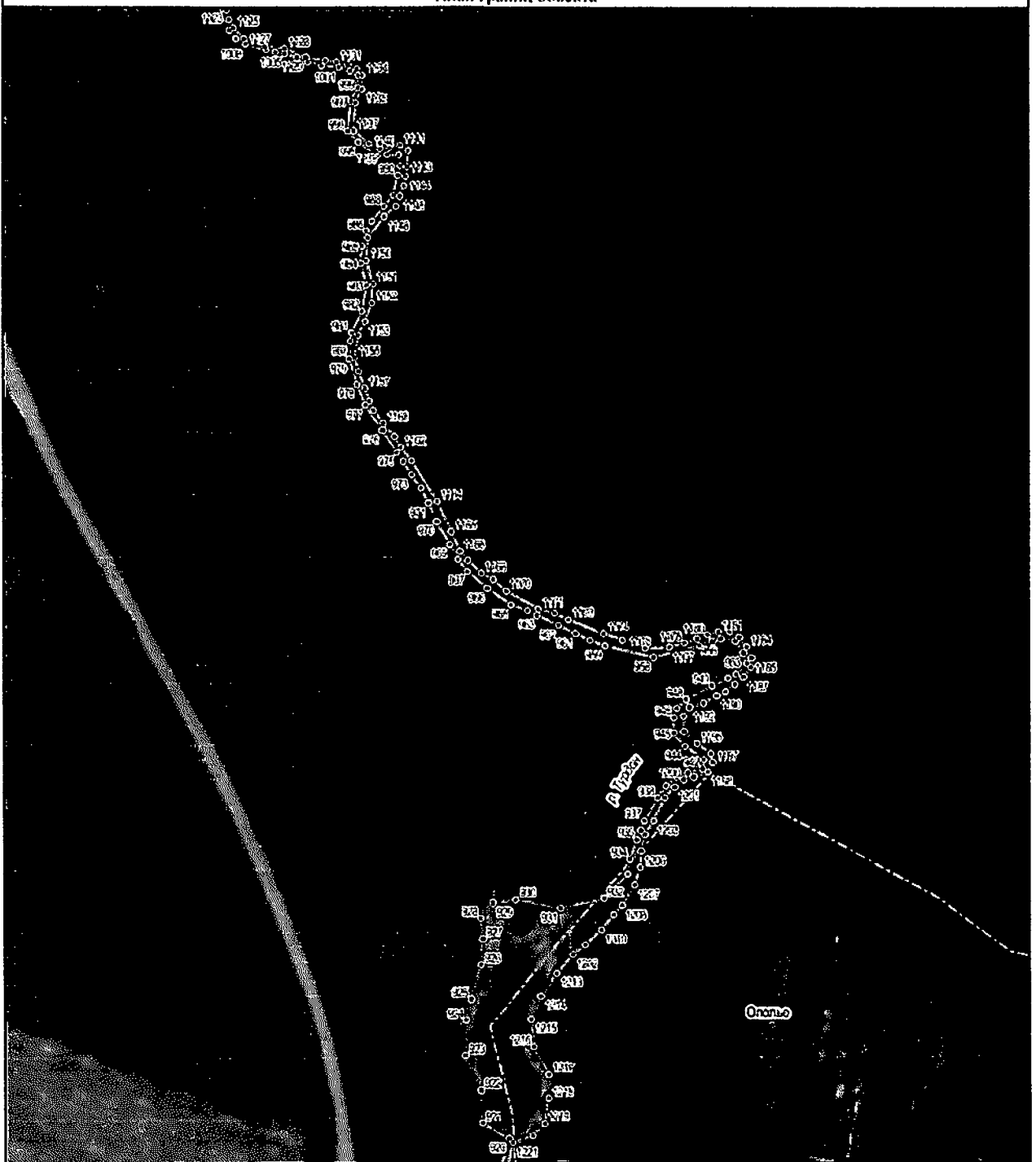
План границ объекта



1:2000

Береговая линия р. Туртон на территории Владимирской области

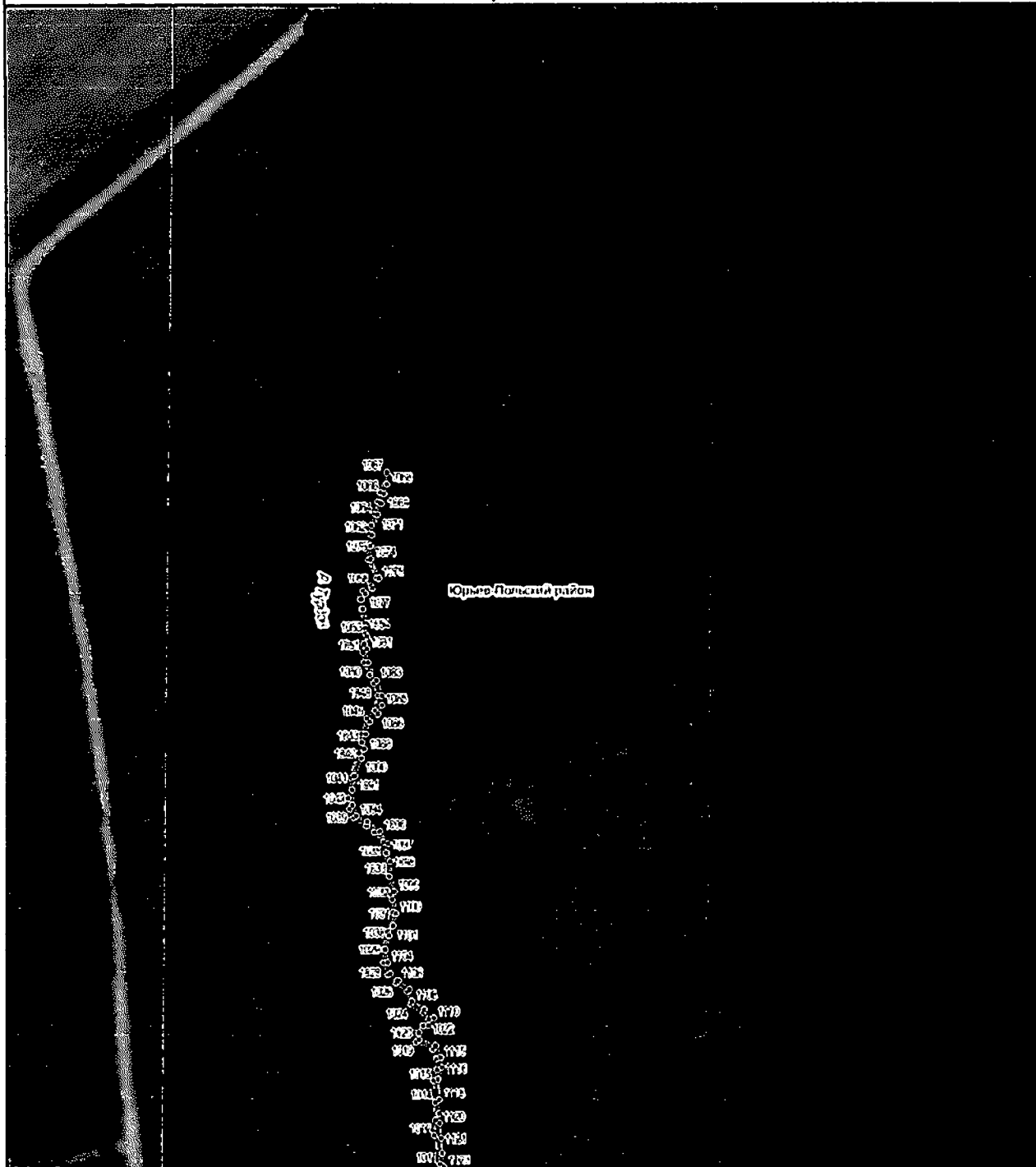
План границ объекта



1 2000

Береговая линия р. Турдон на территории Владимирской области

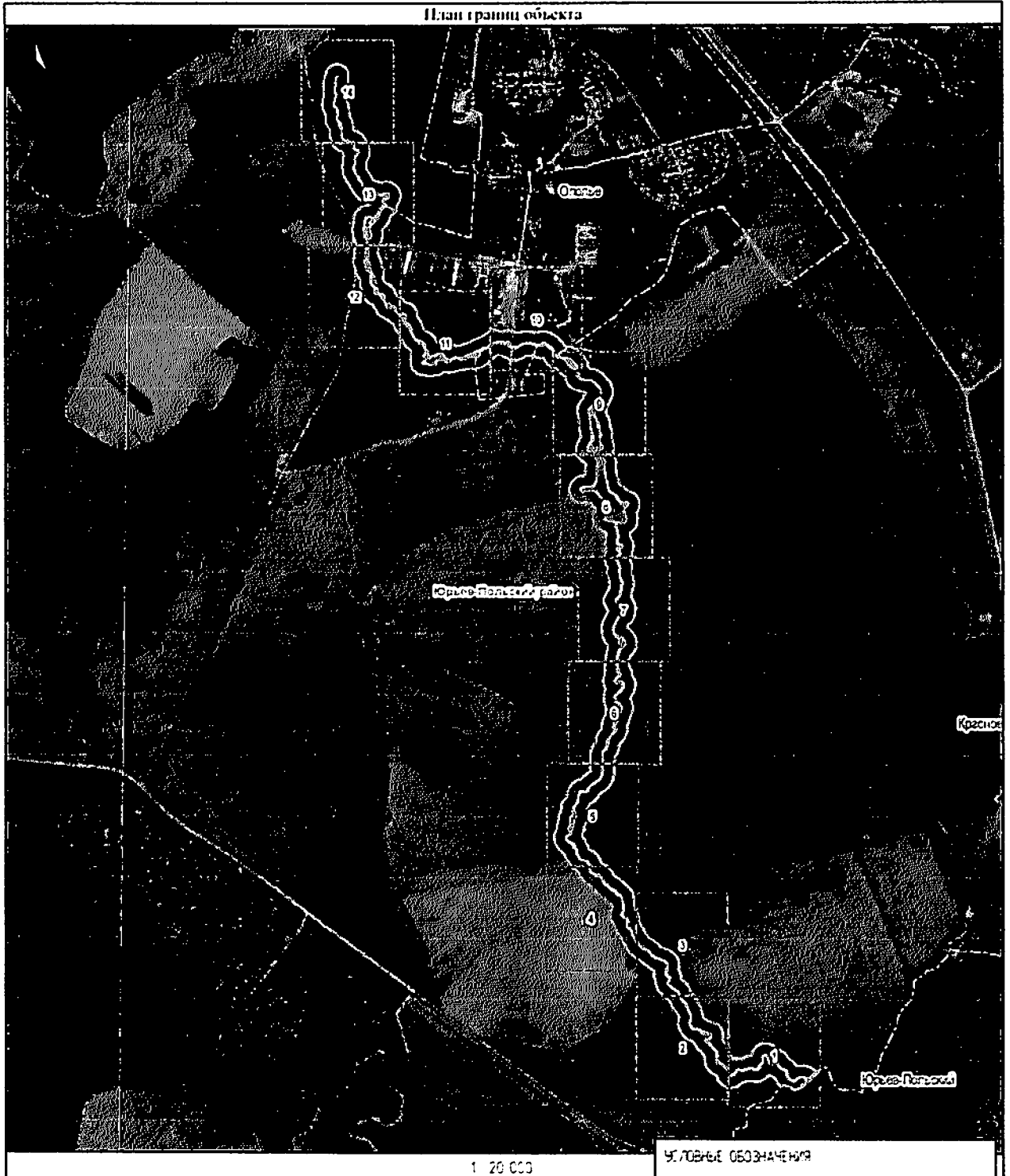
План границ объекта



2. **Схема границы местоположения водоохранной зоны реки Турдон (далее – схема № 2) расположена на 15 листах**

Водоохранная зона р. Туртон на территории Владимирской области

План границ объекта

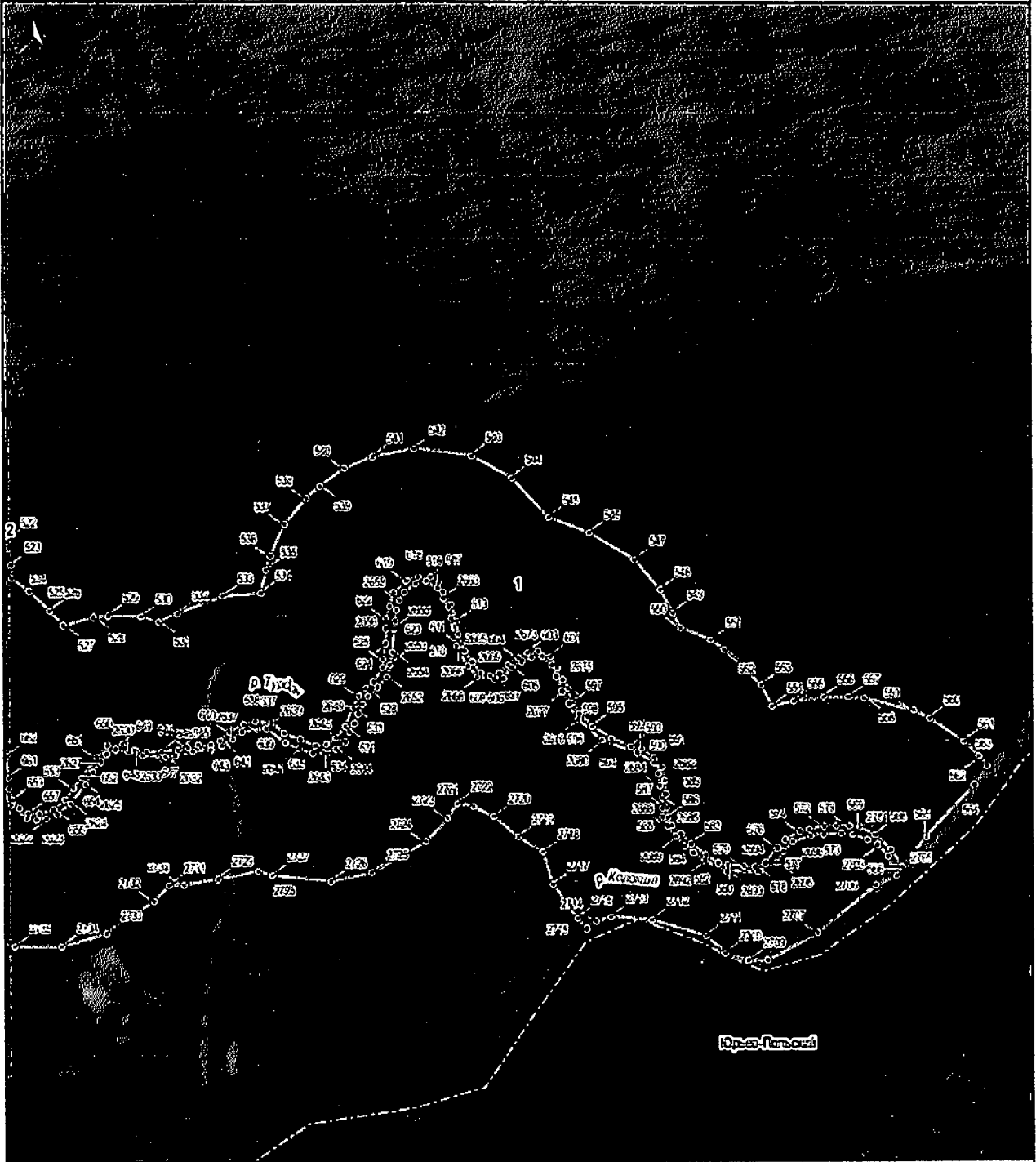


УСЛОВНЫЕ ОБОЗНАЧЕНИЯ

- граница участка и его номер
- гидропункт на границе водоохранной зоны
- граница водоохранной зоны
- границы населенных пунктов
- границы муниципальных образований

Водоохранная зона р.Турдон на территории Владимирской области

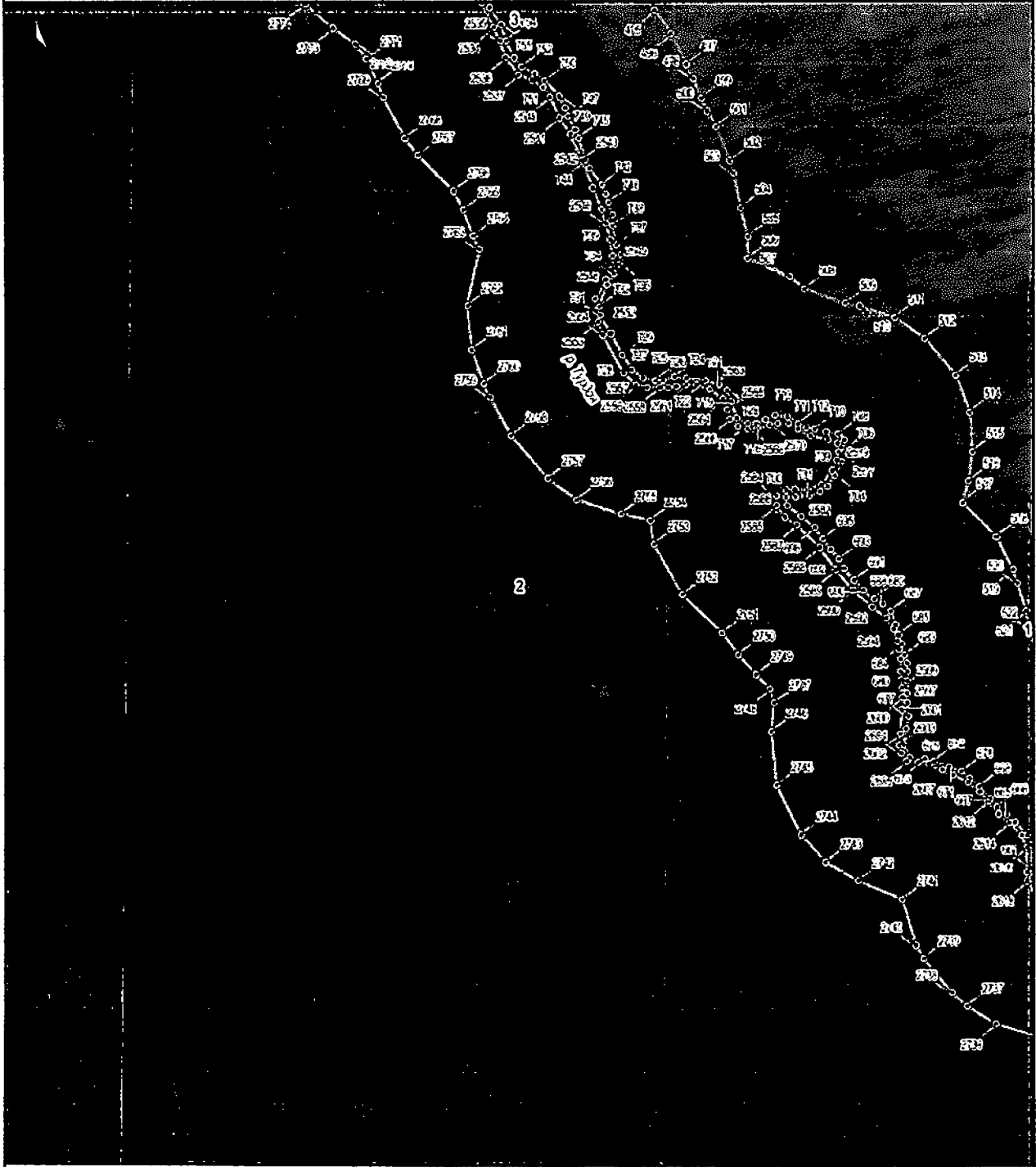
План границ объекта



1 2 000

Водоохранная зона р. Туртоп на территории Владимирской области

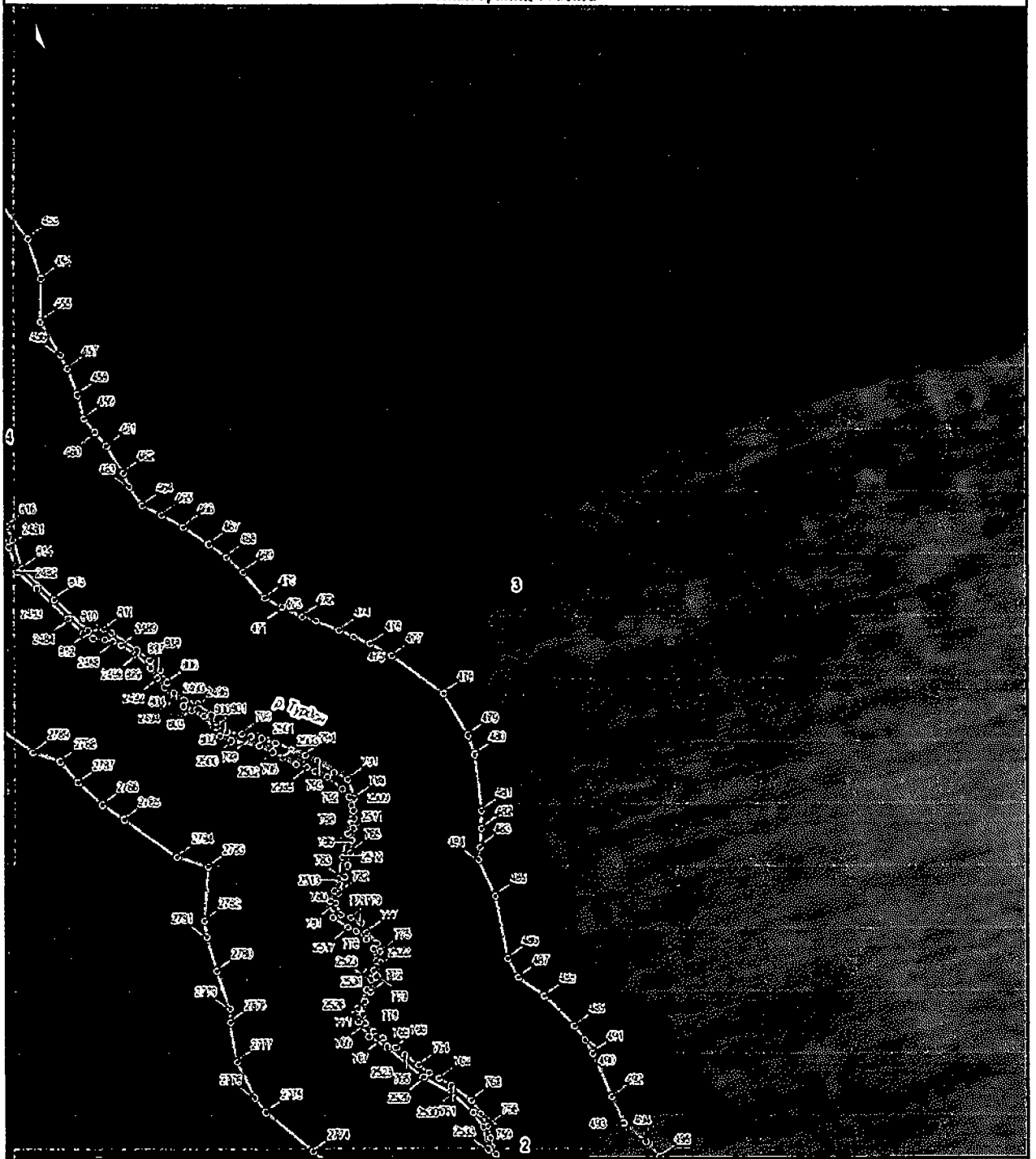
План границ объекта



1 2 000

Водоохранная зона р. Турдон на территории Владимирской области

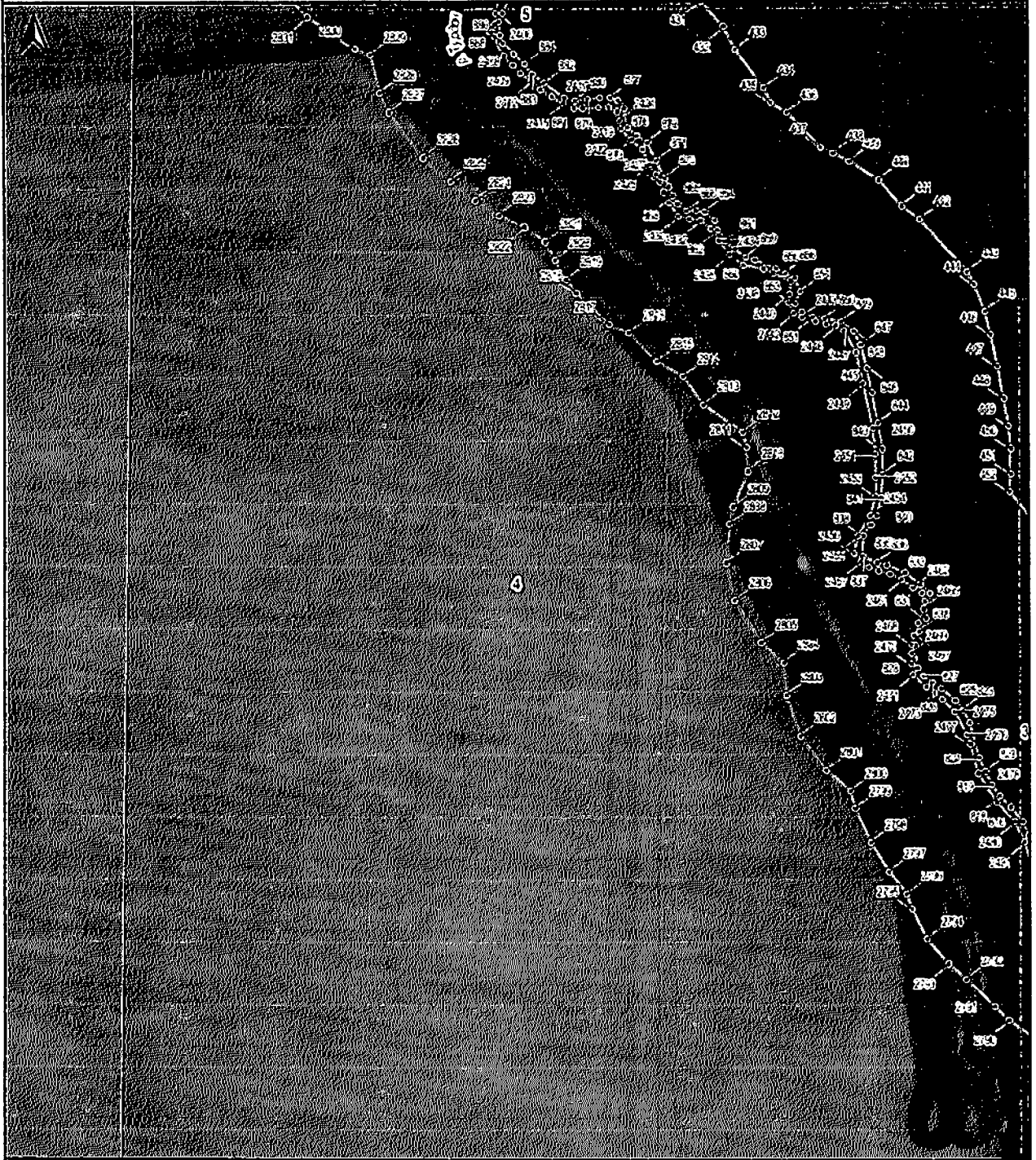
План границ объекта



1 2 000

Водооградная зона р. Турдон на территории Владимирской области

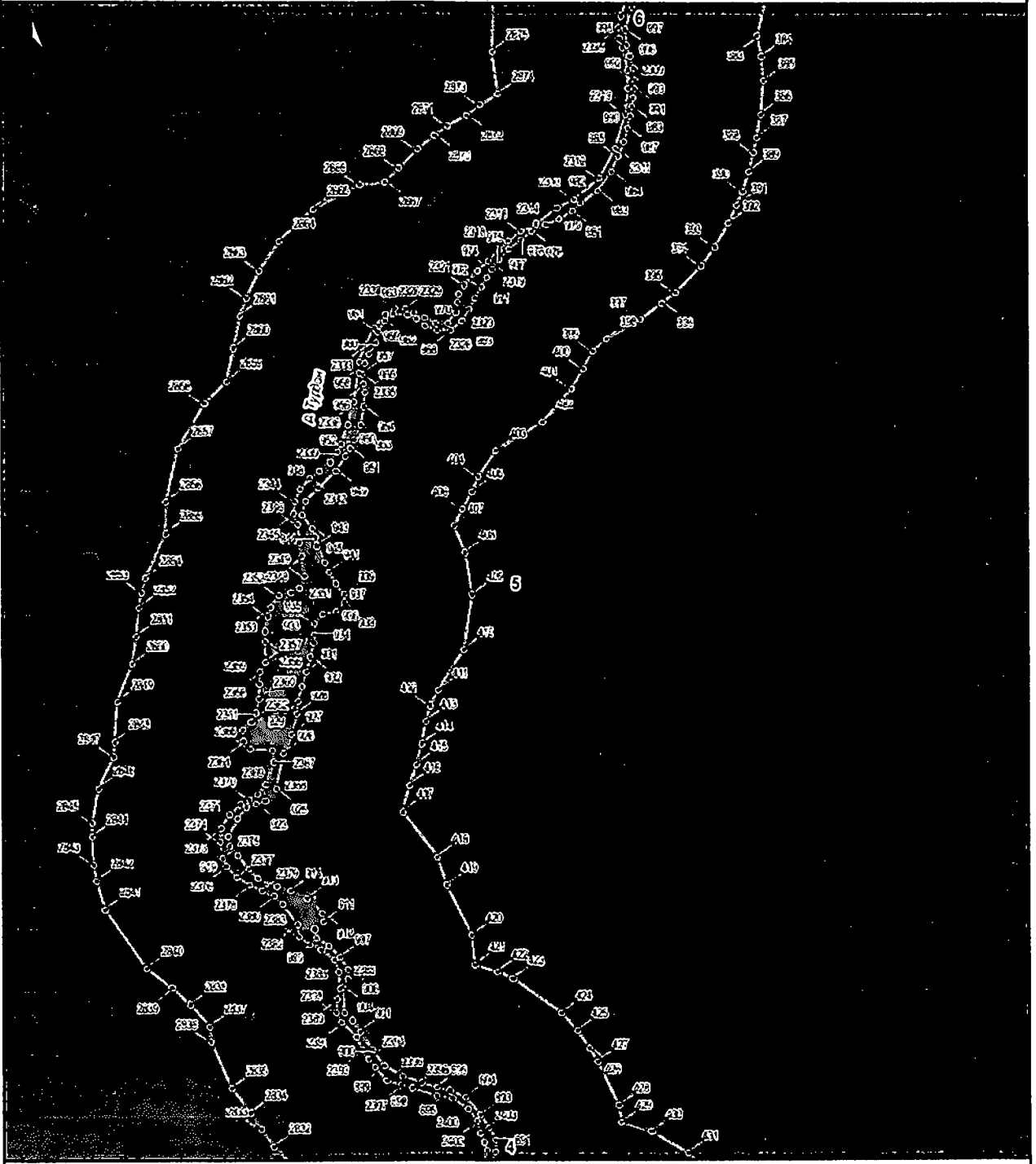
План границ объекта



1:2000

Водоохранная зона р. Турдон на территории Владимирской области

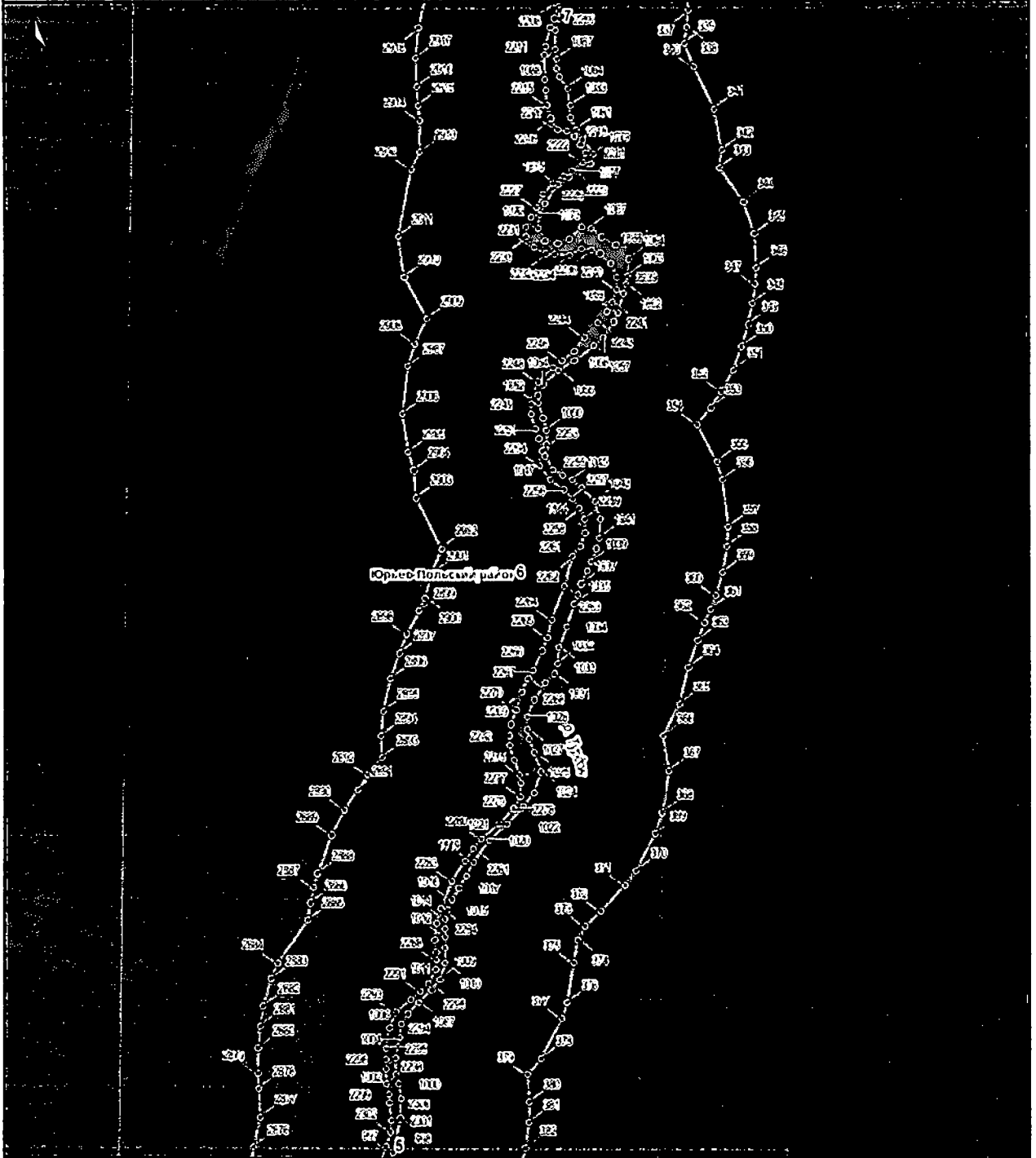
План границ объекта



1 2 000

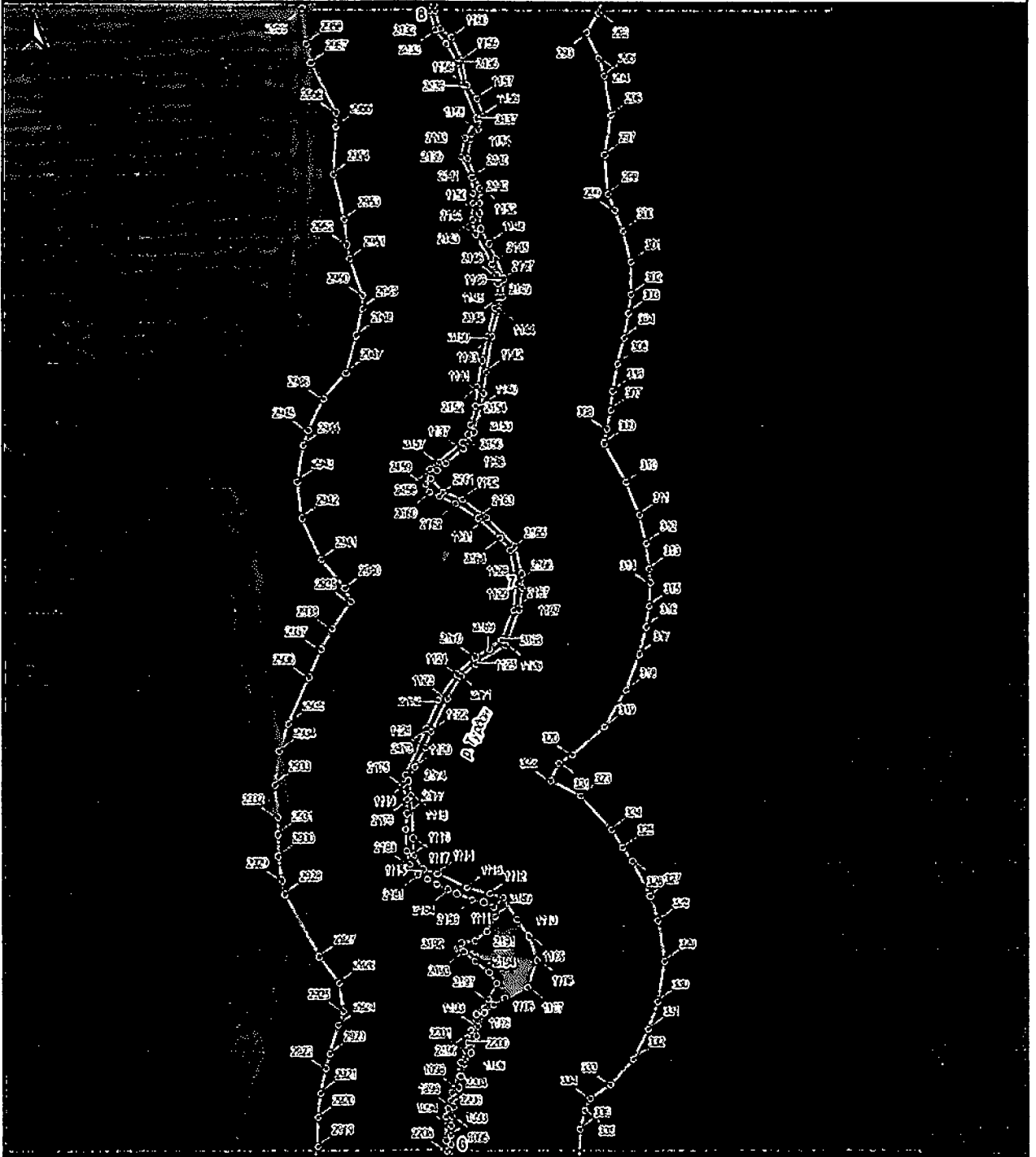
Водоотрапная юна р. Туртон на территории Владимирской области

План границ объекта



Водоохранная юза р. Турдон на территории Владимирской области

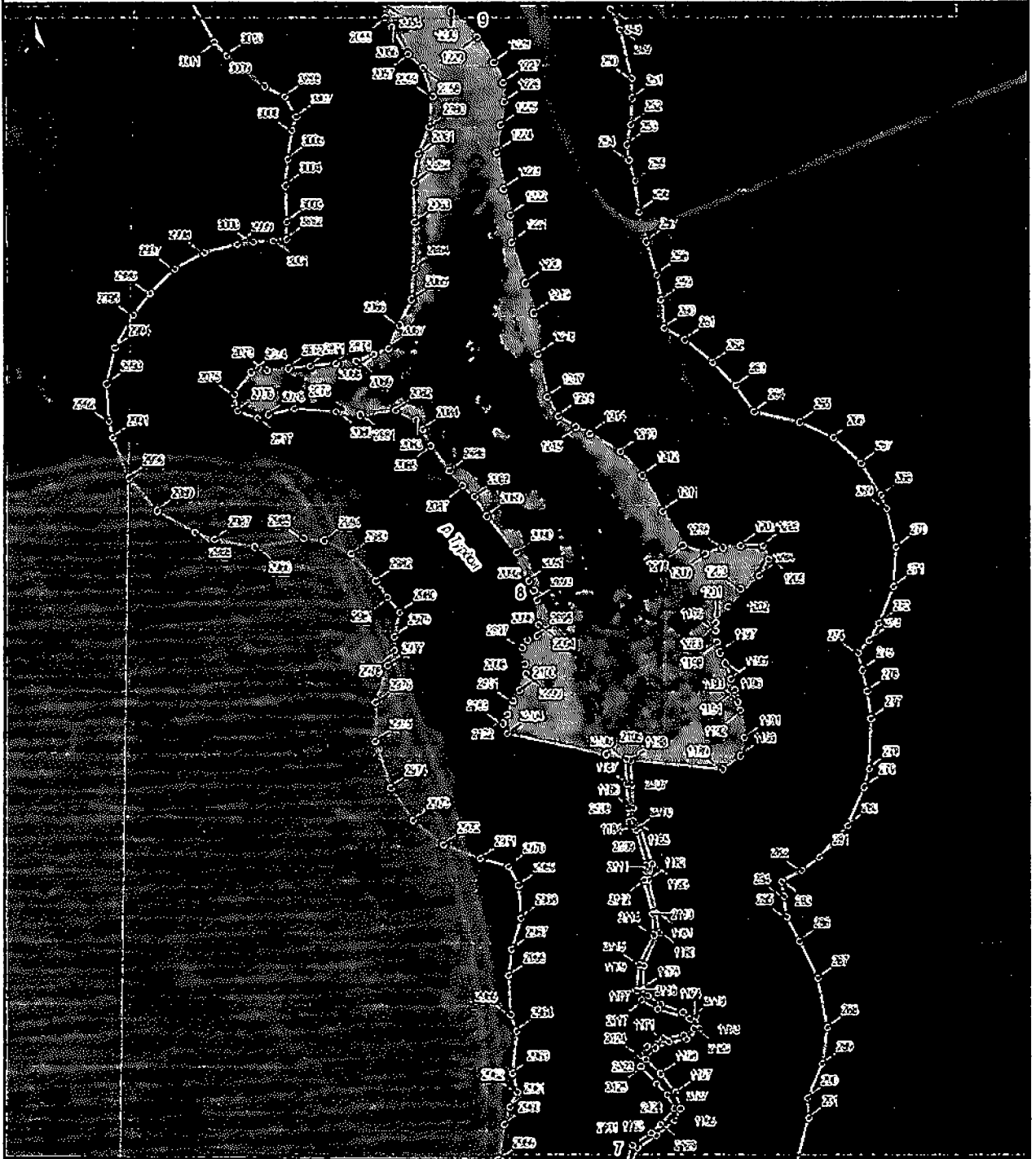
План границ объекта



1 2 000

Водоохранная зона р. Турдон на территории Владимирской области

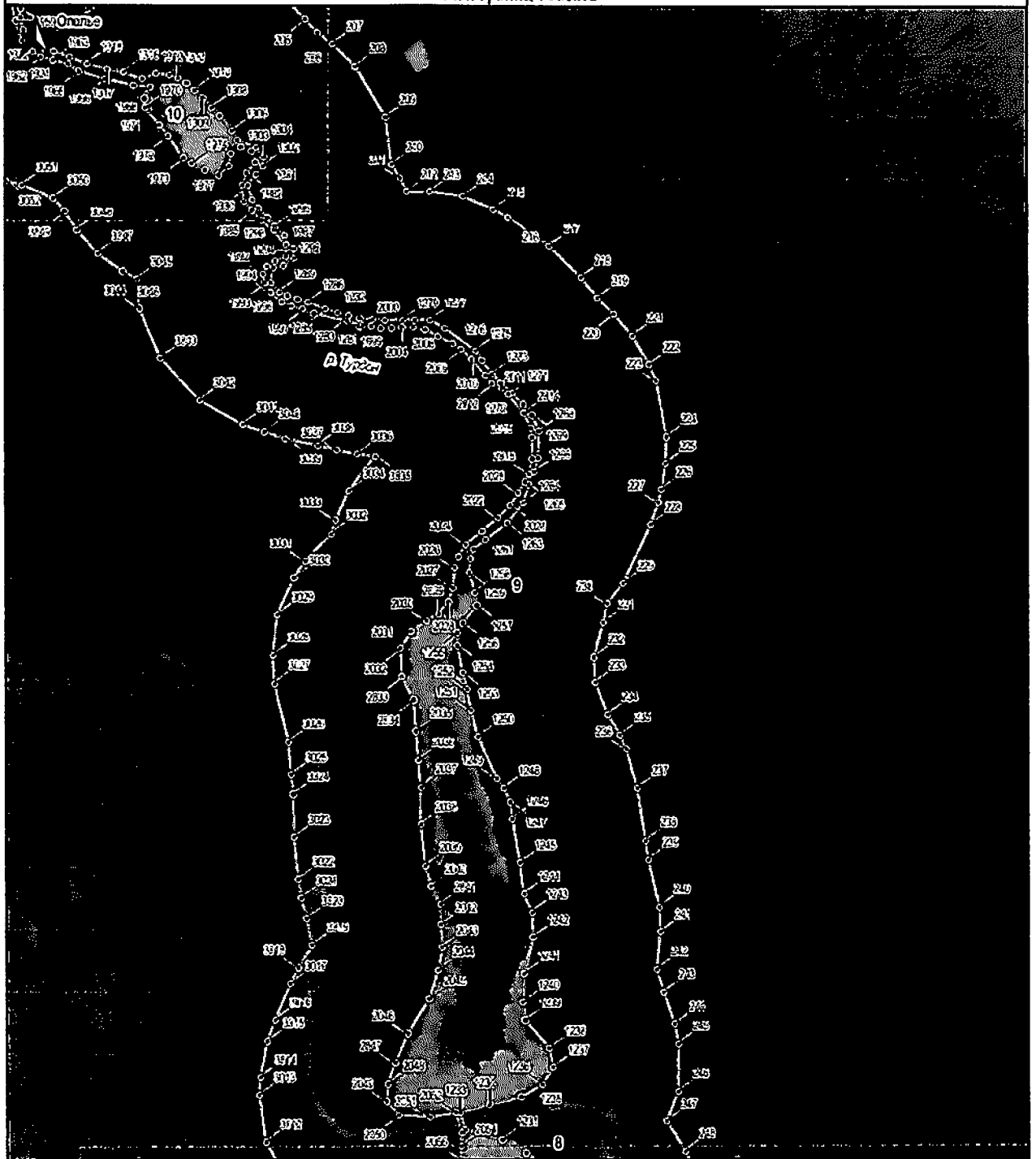
План границ объекта



1:2000

Водоохранная зона р.Турдон на территории Владимирской области


План границ объекта



1:2000

Водоохранная зона р. Турдон на территории Владимирской области

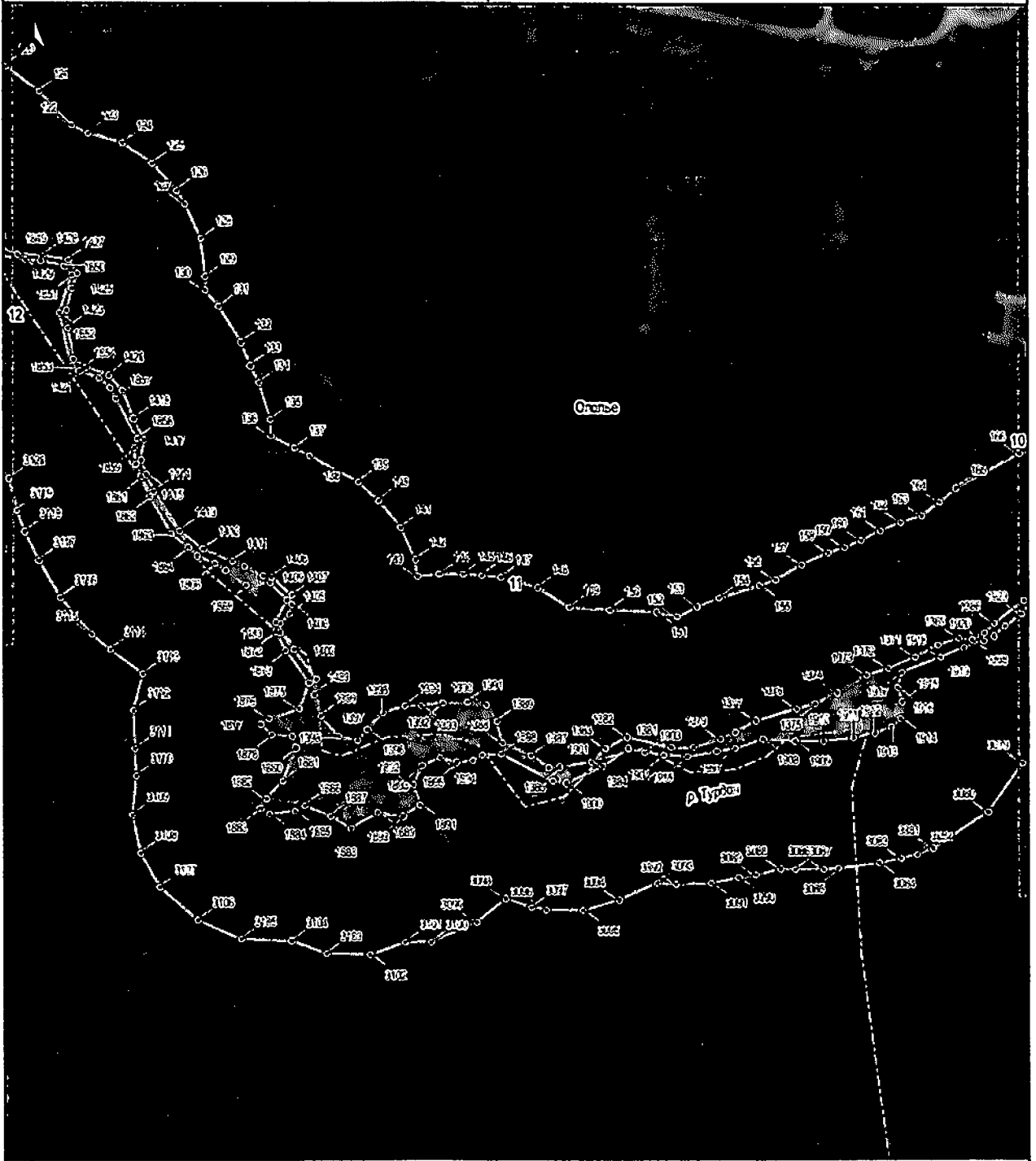
План границ объекта



1 : 2 000

Водоохранная зона р. Турлоу на территории Владимирской области

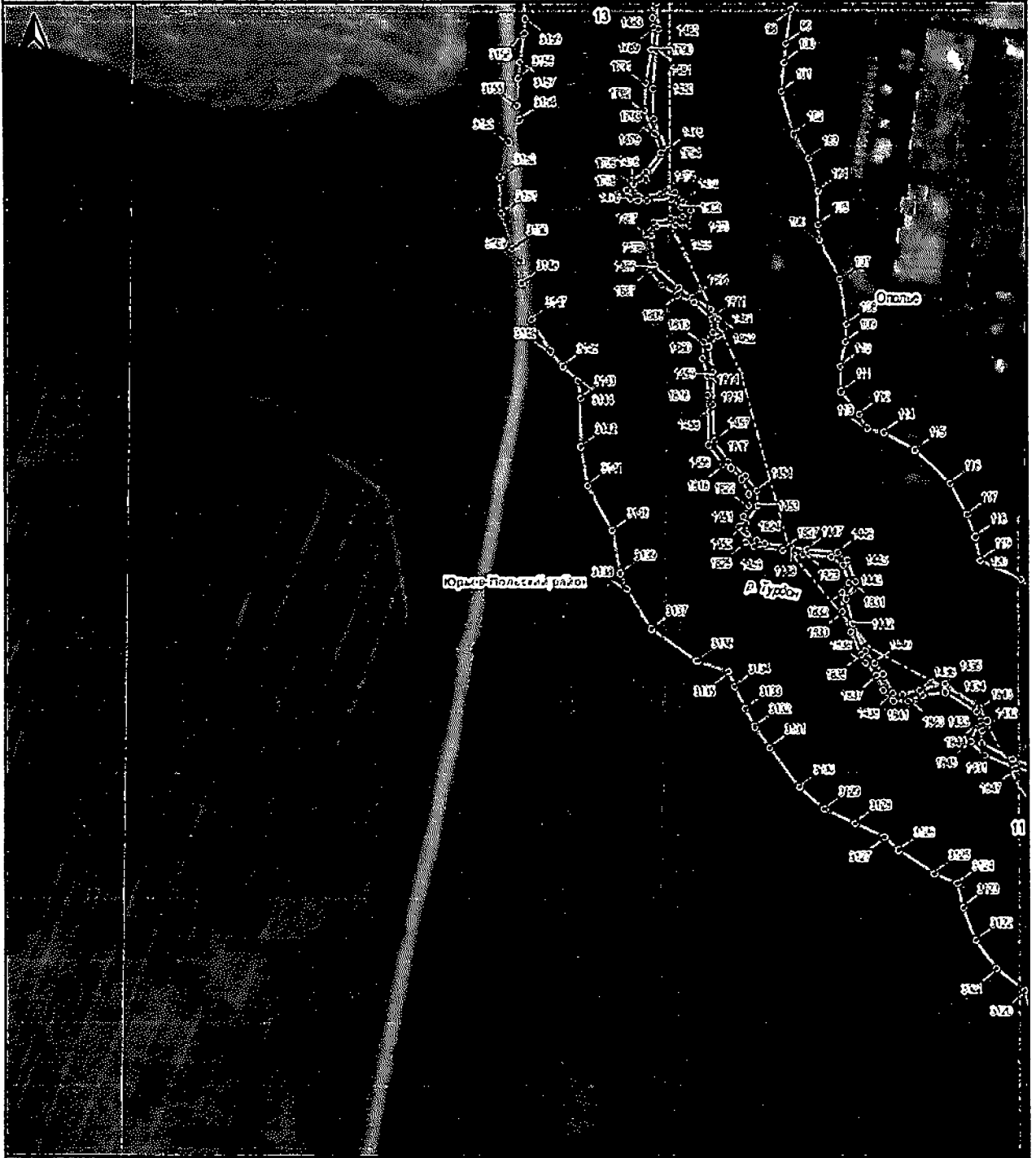
План границ объекта



1 : 2 000

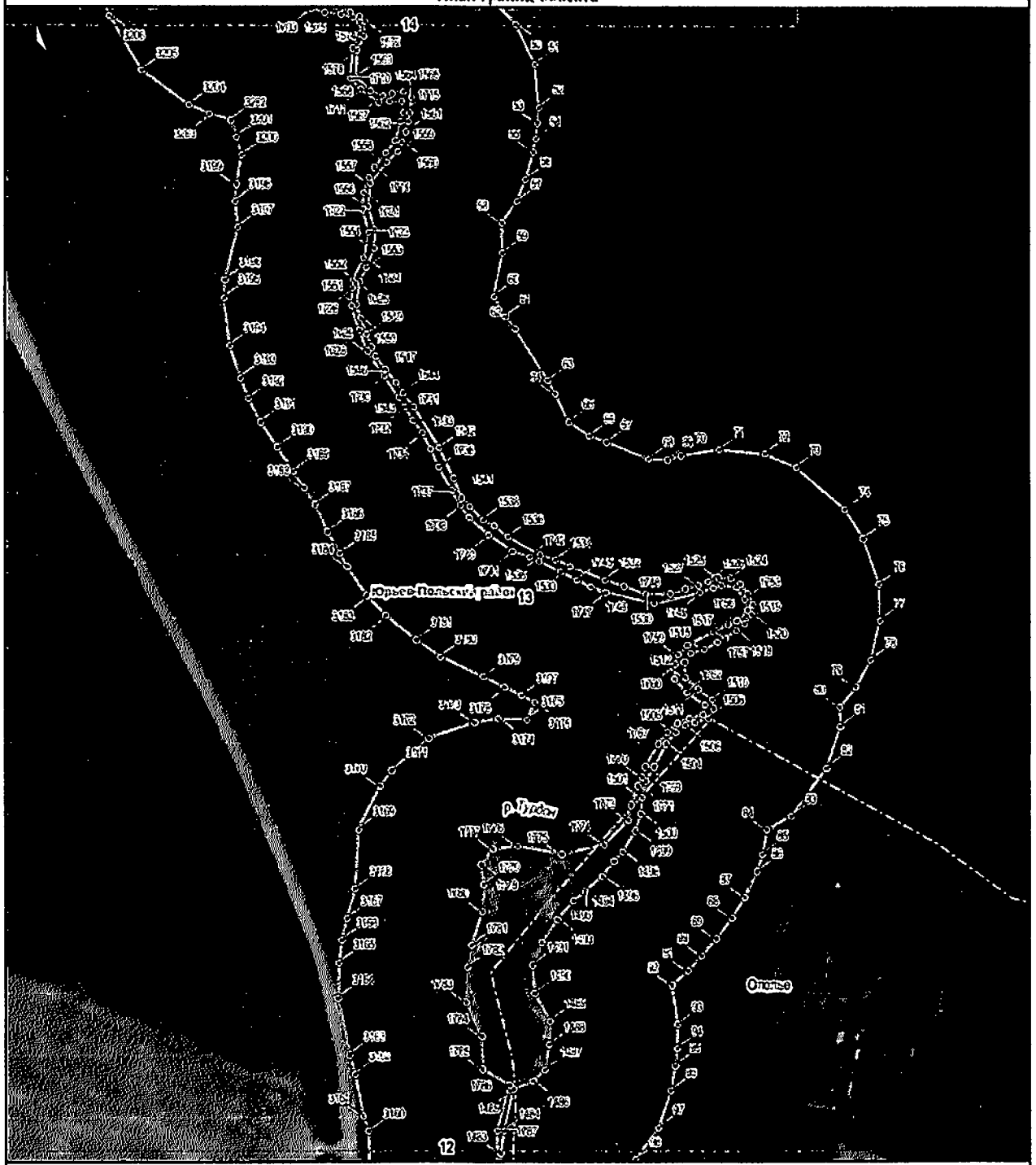
Водоотрапная юпа р. Турлоп на территории Владимирской области

План границ объекта



Водоохранная зона р.Турдон на территории Владимирской области

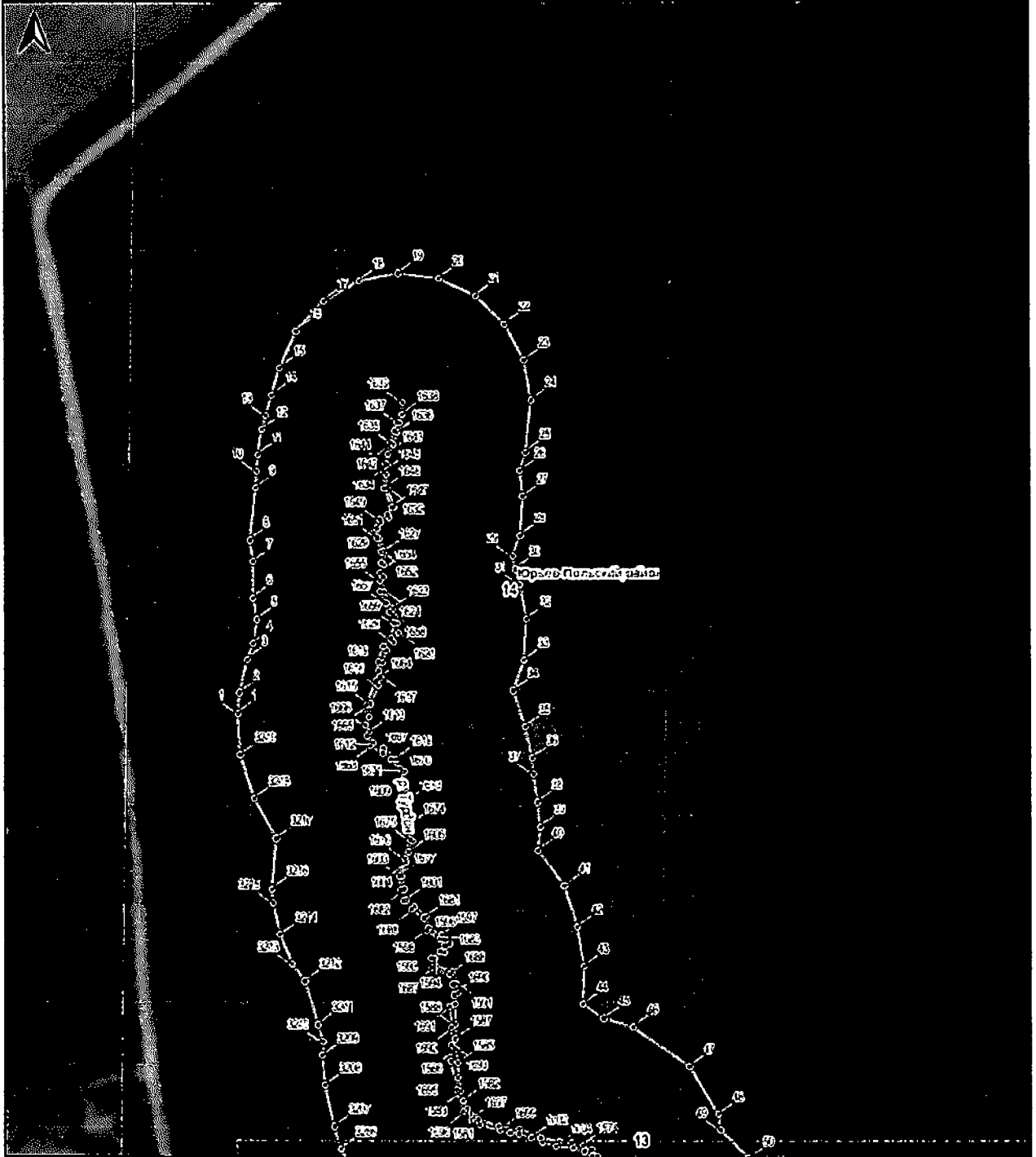
План границ объекта



1:2000

Водоохранная зона р. Туртов на территории Владимирской области

План границ объекта



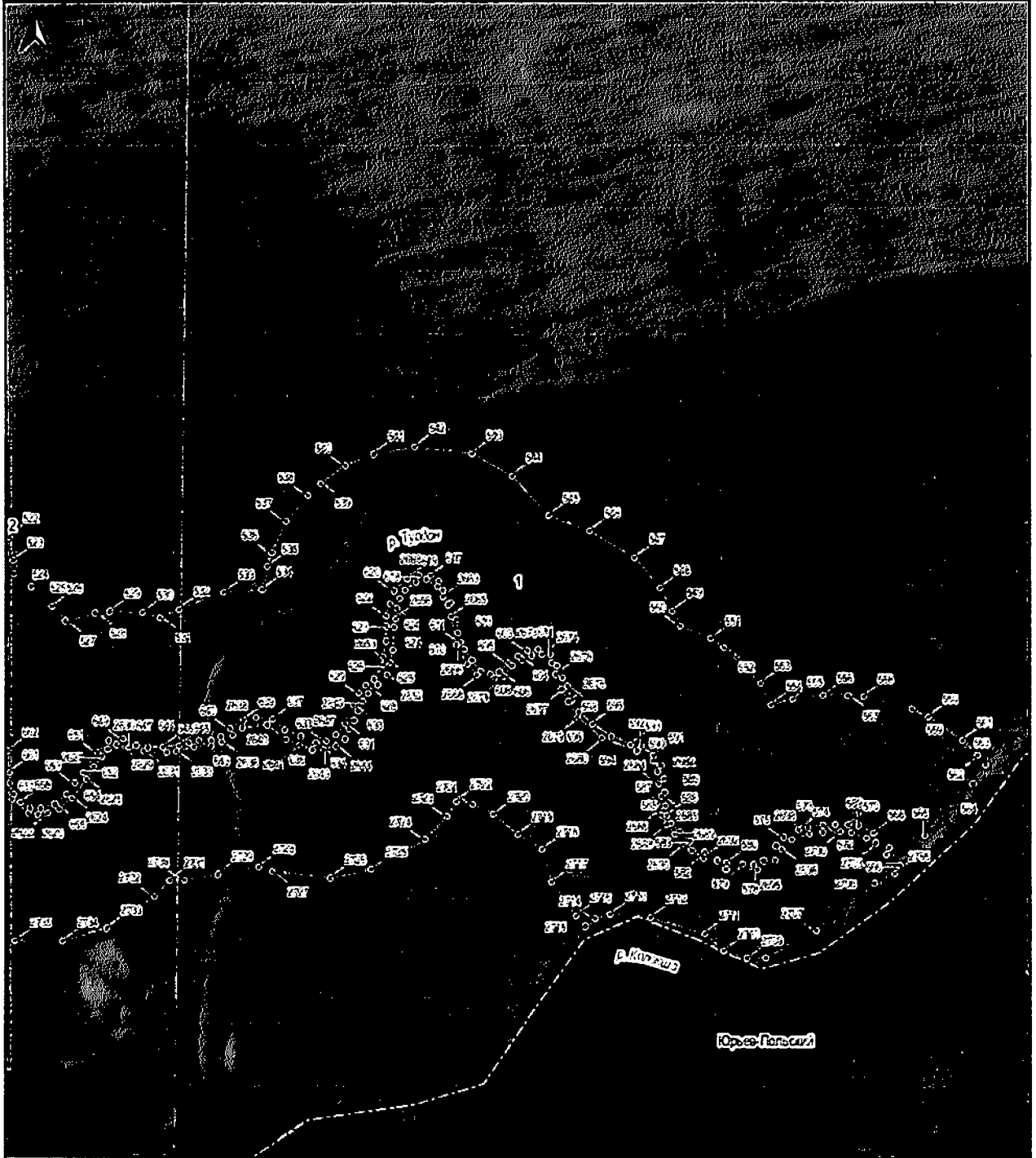
1 2 000

3. Схема границы местоположения прибрежной защитной полосы реки Турдон (далее – схема № 3) расположена на 15 листах



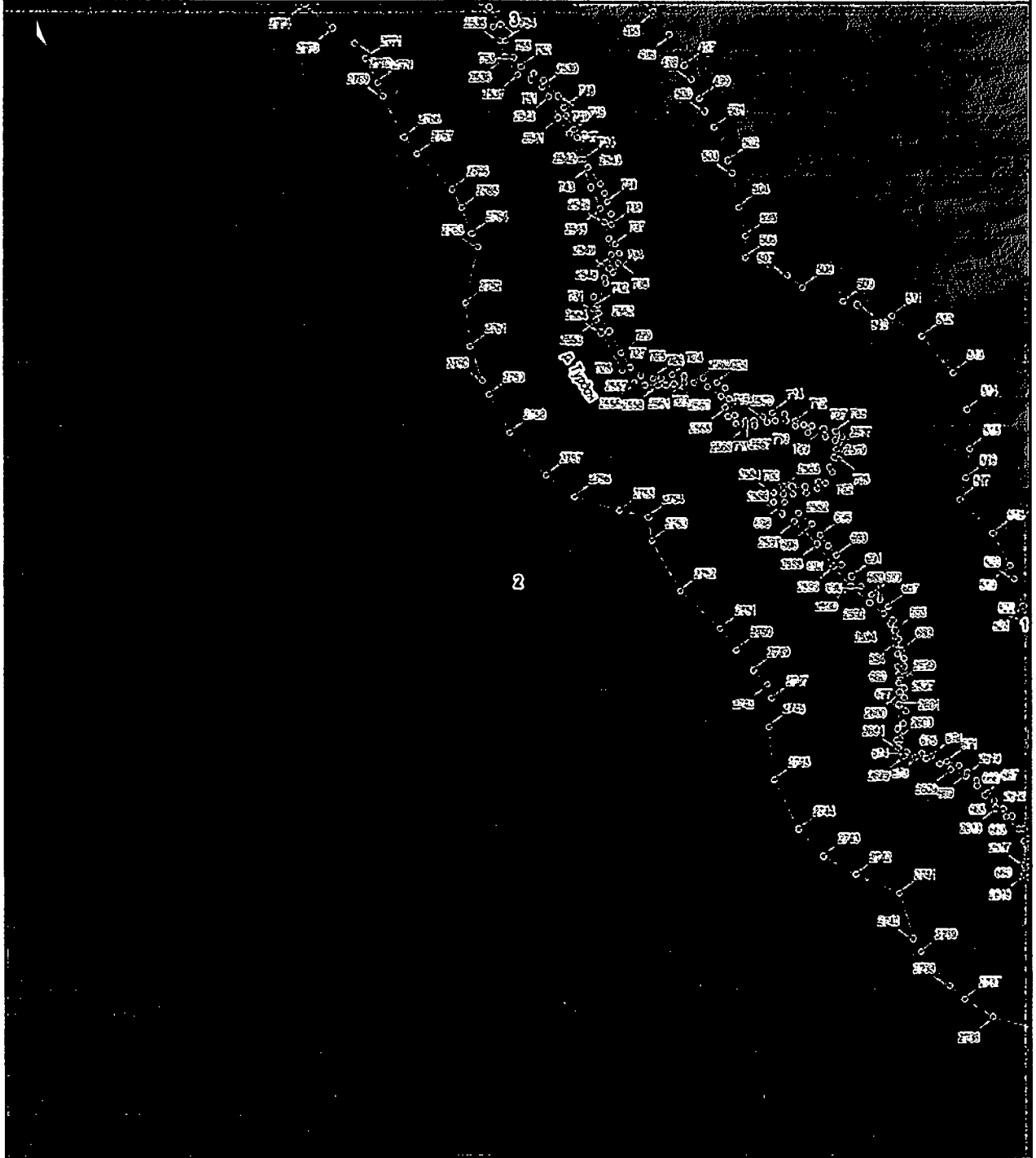
Прибрежная защитная полоса р. Турлон на территории Владимирской области

План границ объекта



Прибрежная защитная полоса р.Турлон на территории Владимирской области

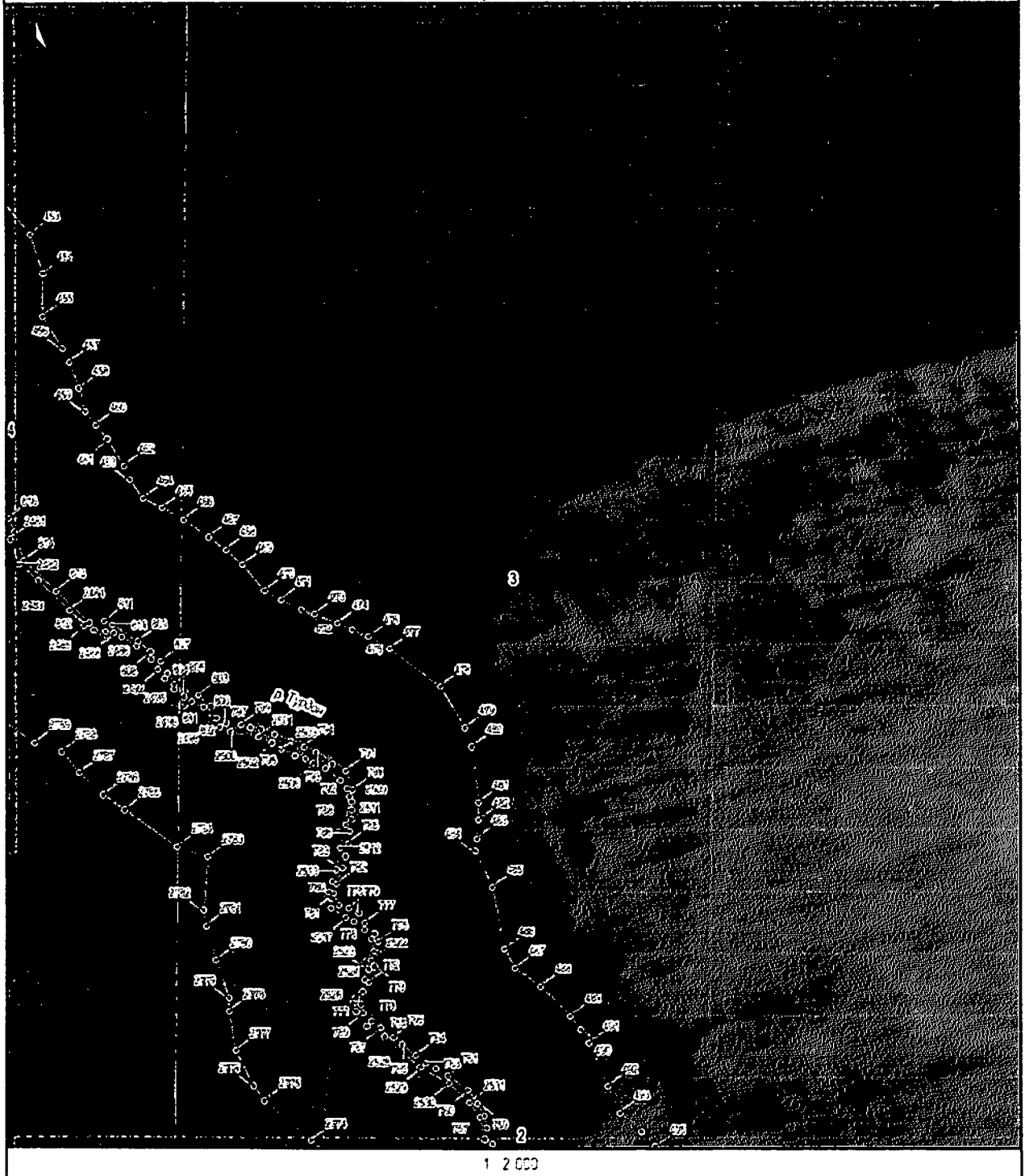
План границ объекта



1 2 000

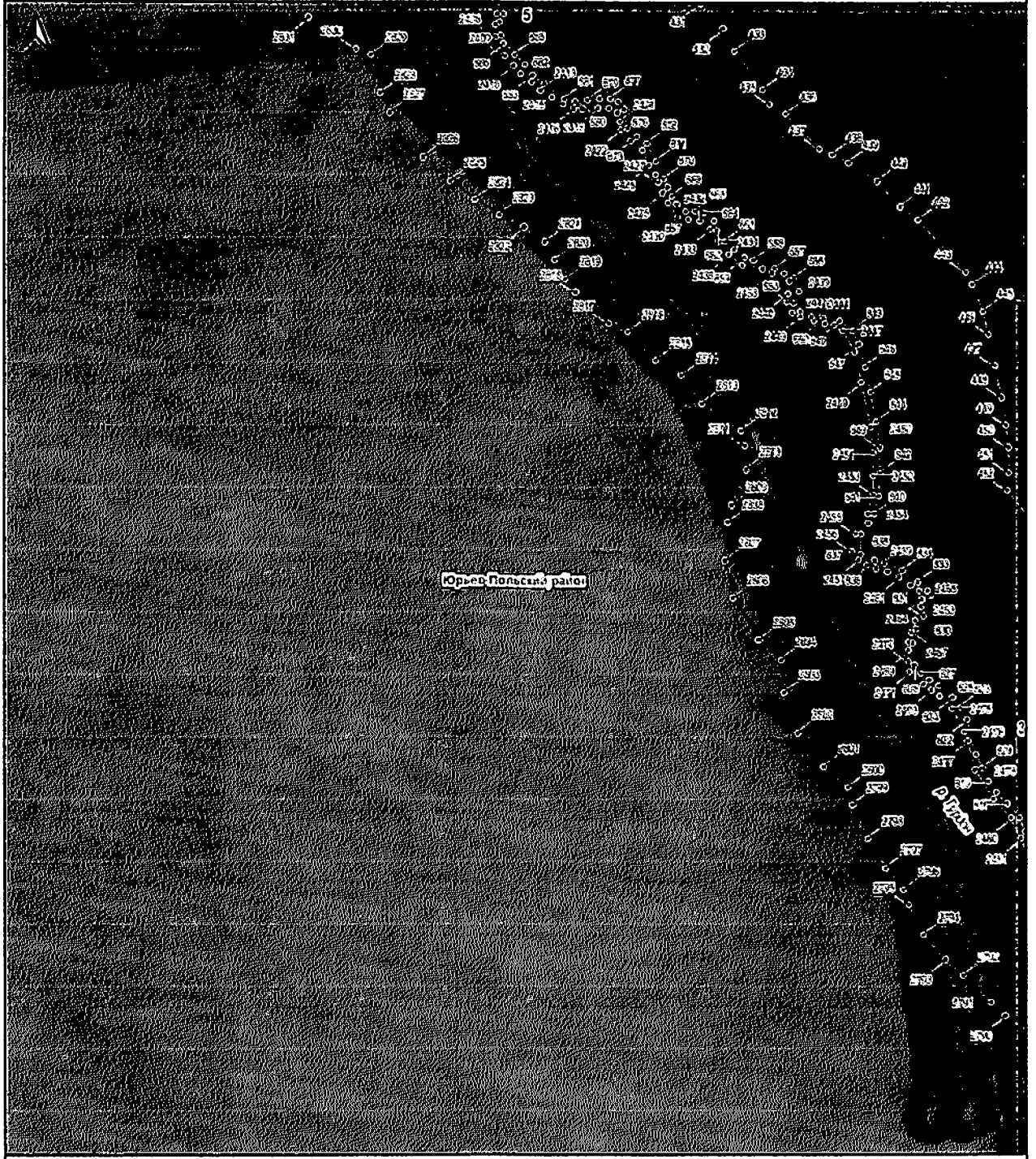
Прибрежная защитная полоса р. Турлон на территории Владимирской области

План границ объекта



Прибрежная защитная полоса р. Туртон на территории Владимирской области

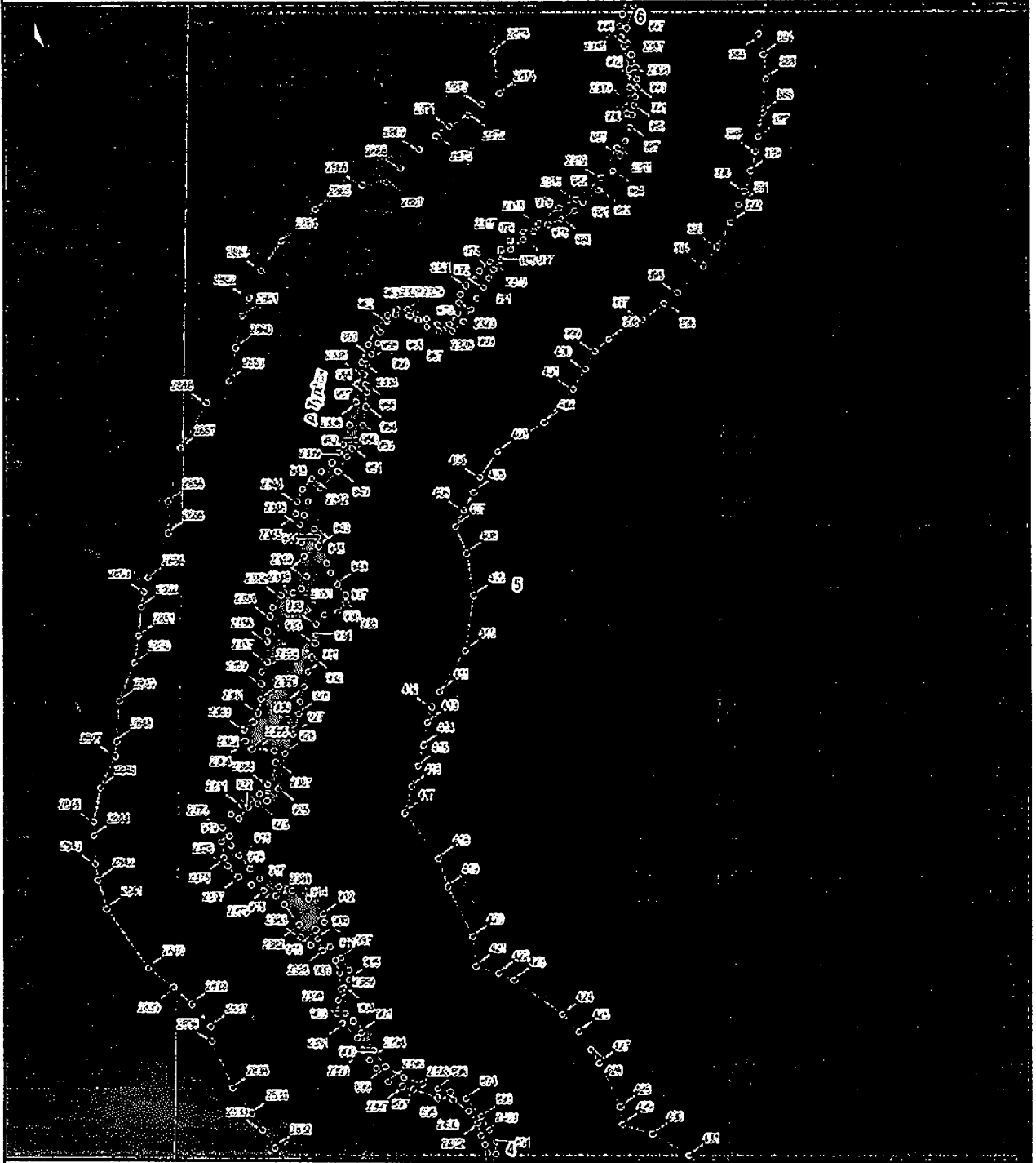
План границ объекта



1 2 000

Прибрежная защитная полоса р. Турлон на территории Владимирской области

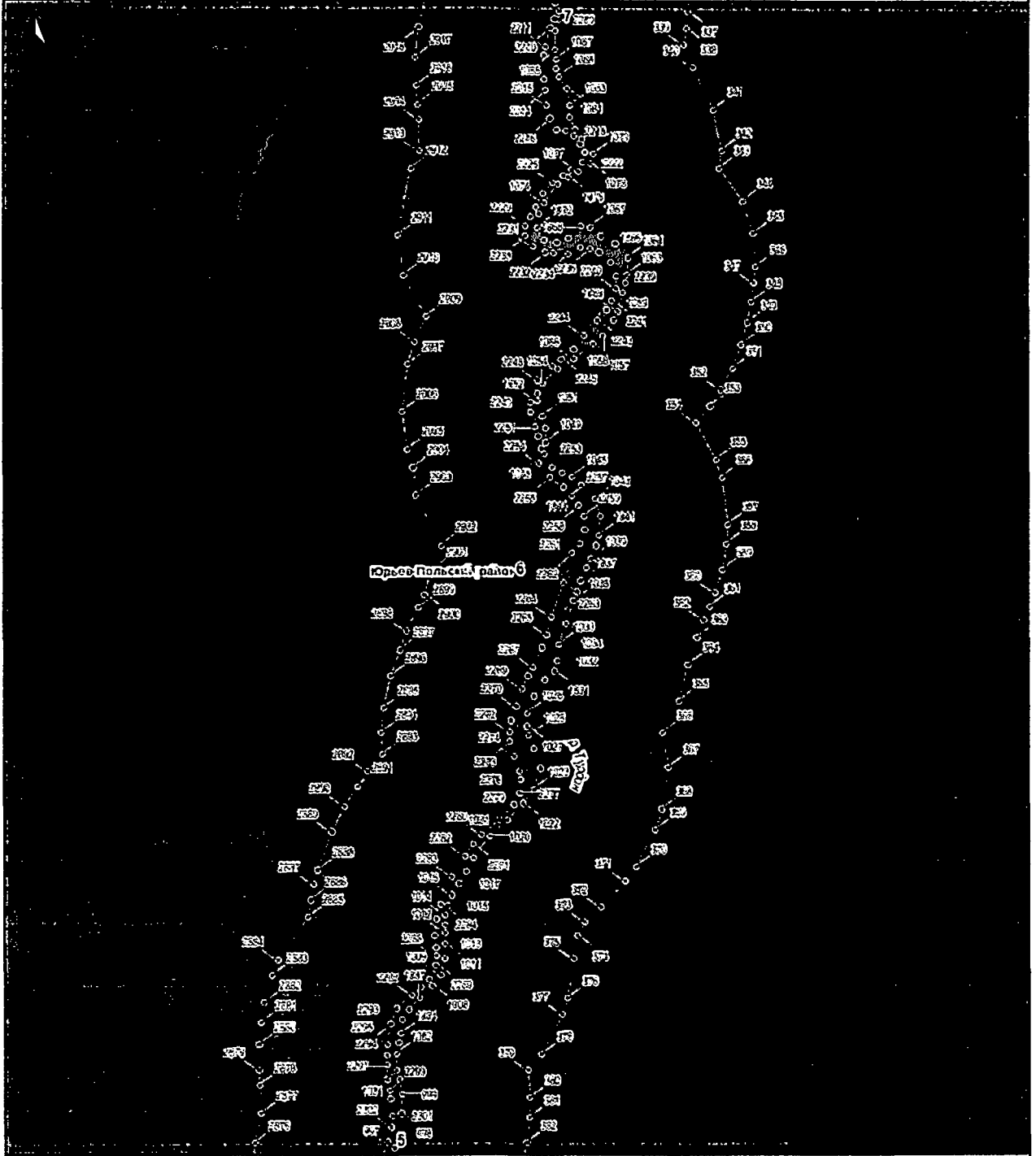
План границ объекта



1 2 000

Прибрежная защитная полоса р.Турдон на территории Владимирской области

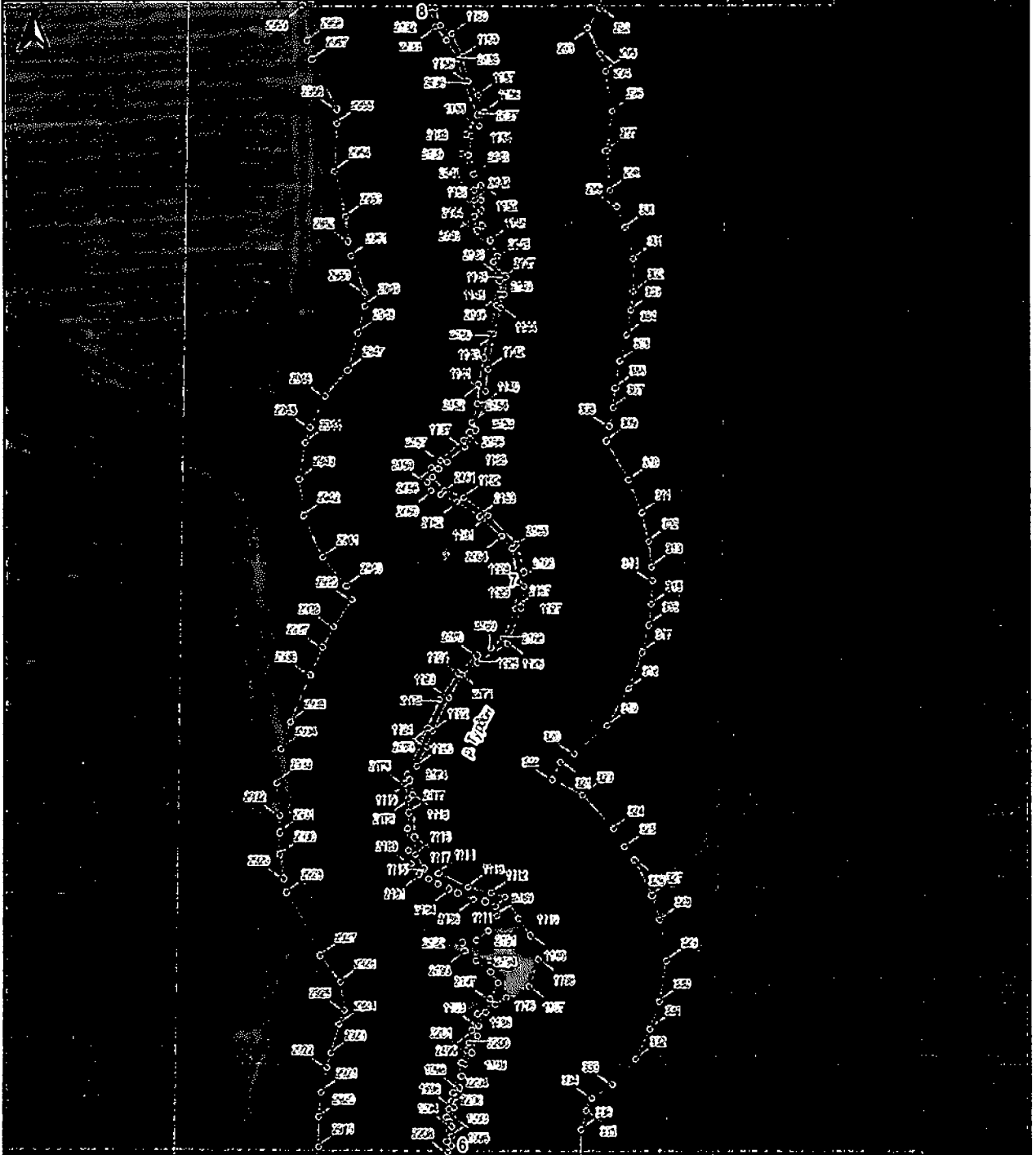
План границ объекта



1 2 000

Прибрежная защитная полоса р. Турлоп на территории Владимирской области

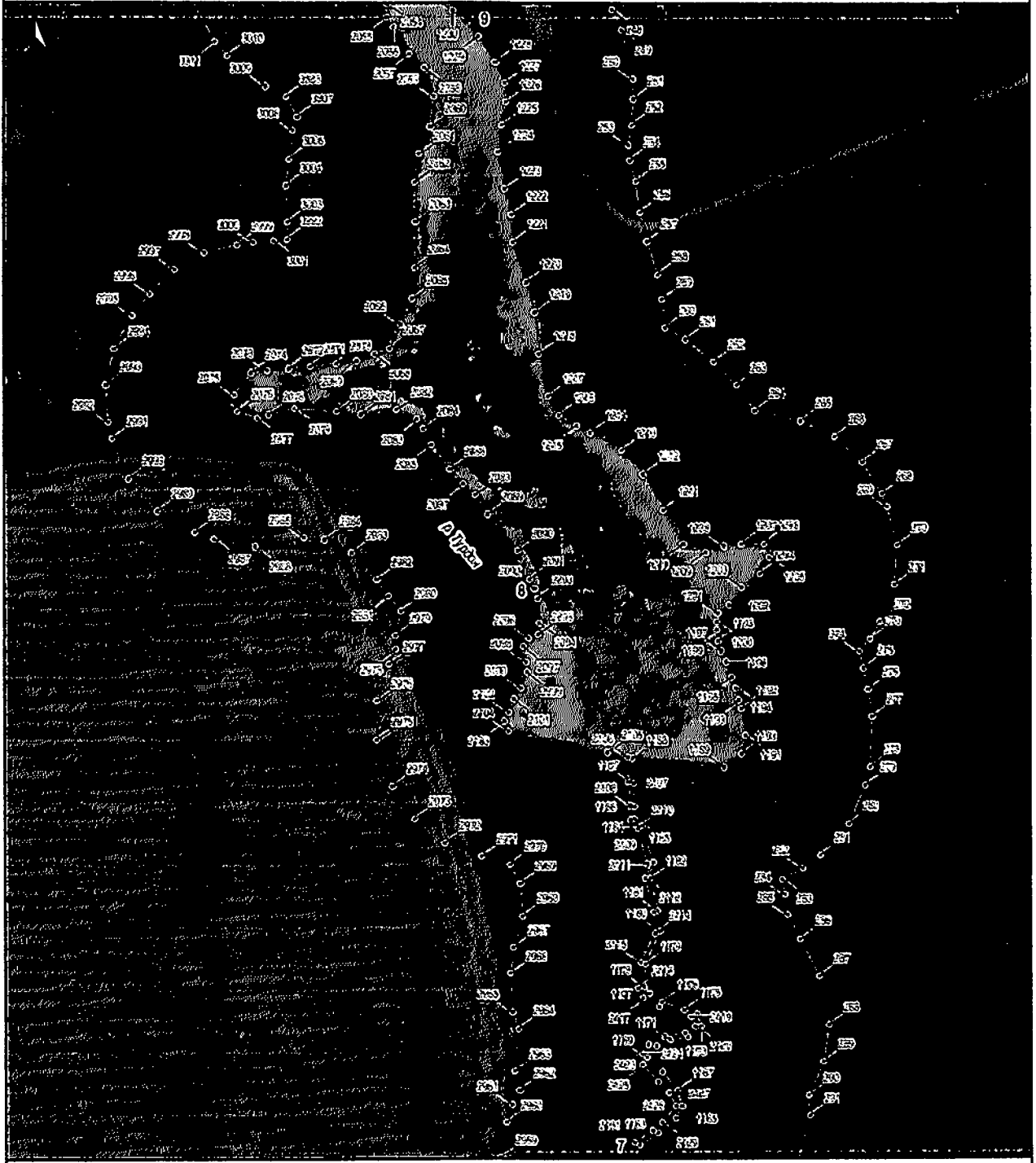
План границ объекта



1:2000

Прибрежная защитная полоса р.Турдон на территории Владимирской области

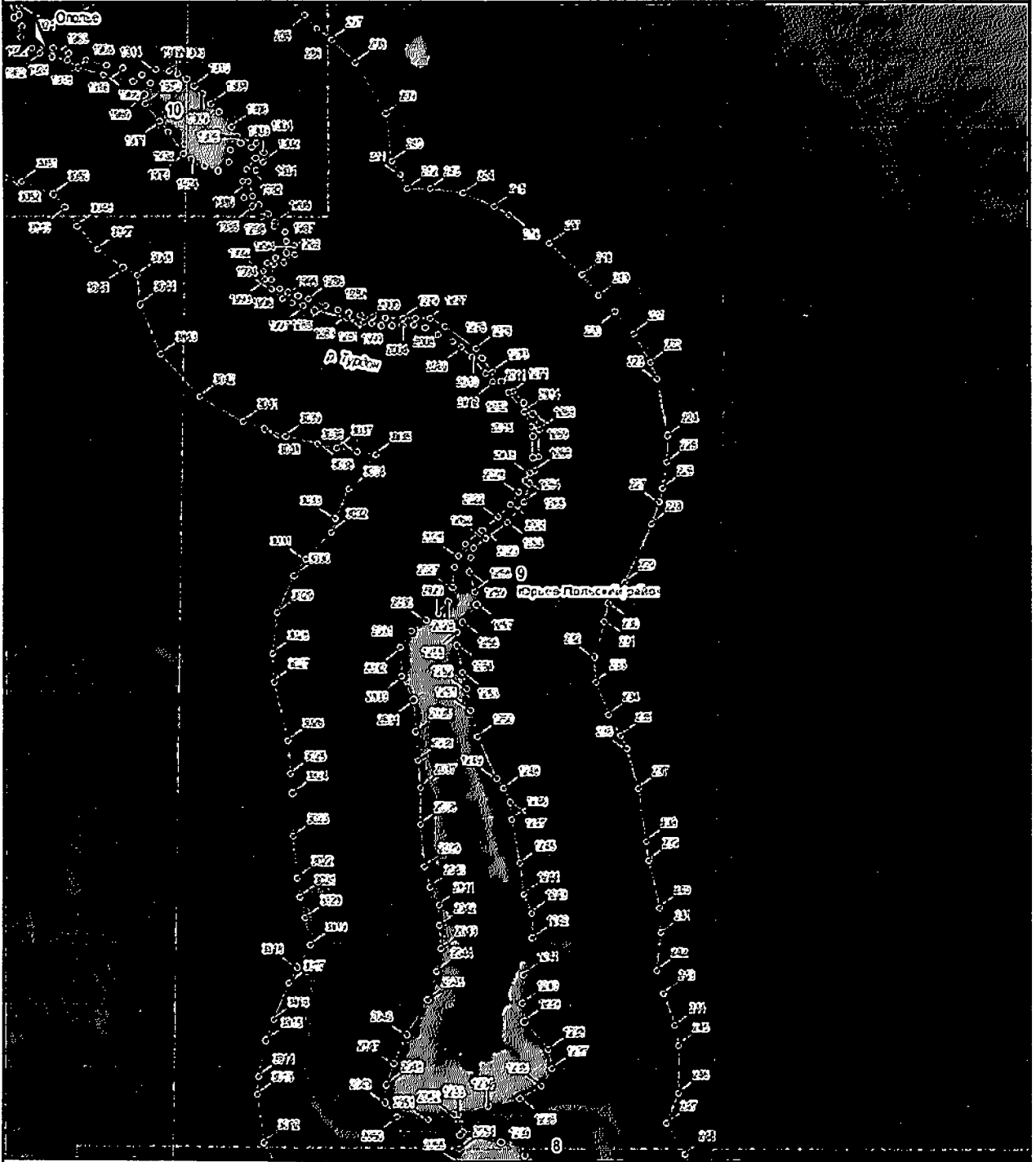
План границ объекта



1 2 000

Прибрежная защитная полоса р. Туртон на территории Владимирской области


План границ объекта



1:2000

Прибрежная защитная полоса р. Турдон на территории Владимирской области

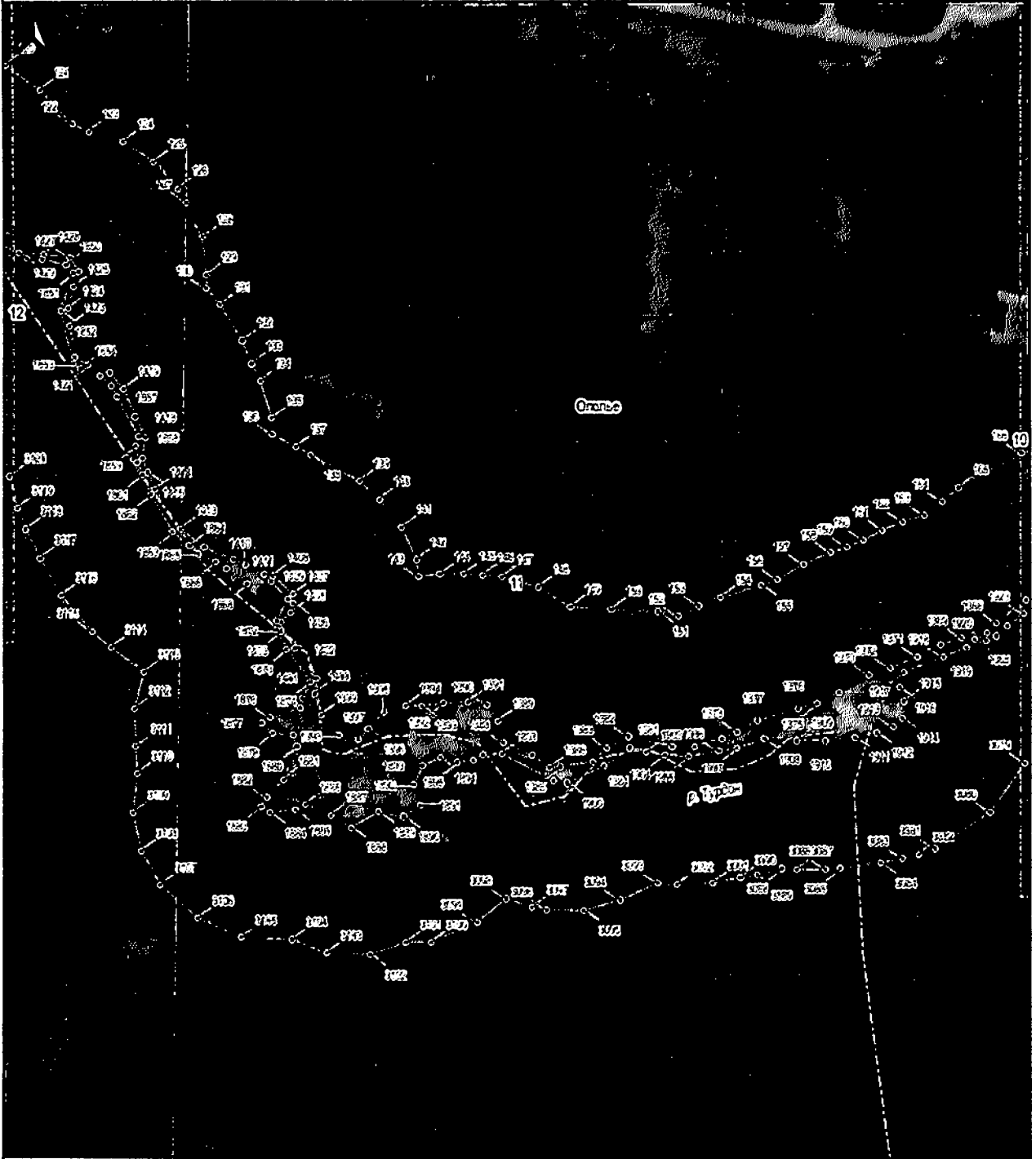
План границ объекта



1 2 000

Прибрежная защитная полоса р. Турлоп на территории Владимирской области


План границ объекта



1 : 2 000

Прибрежная защитная полоса р. Турдон на территории Владимирской области

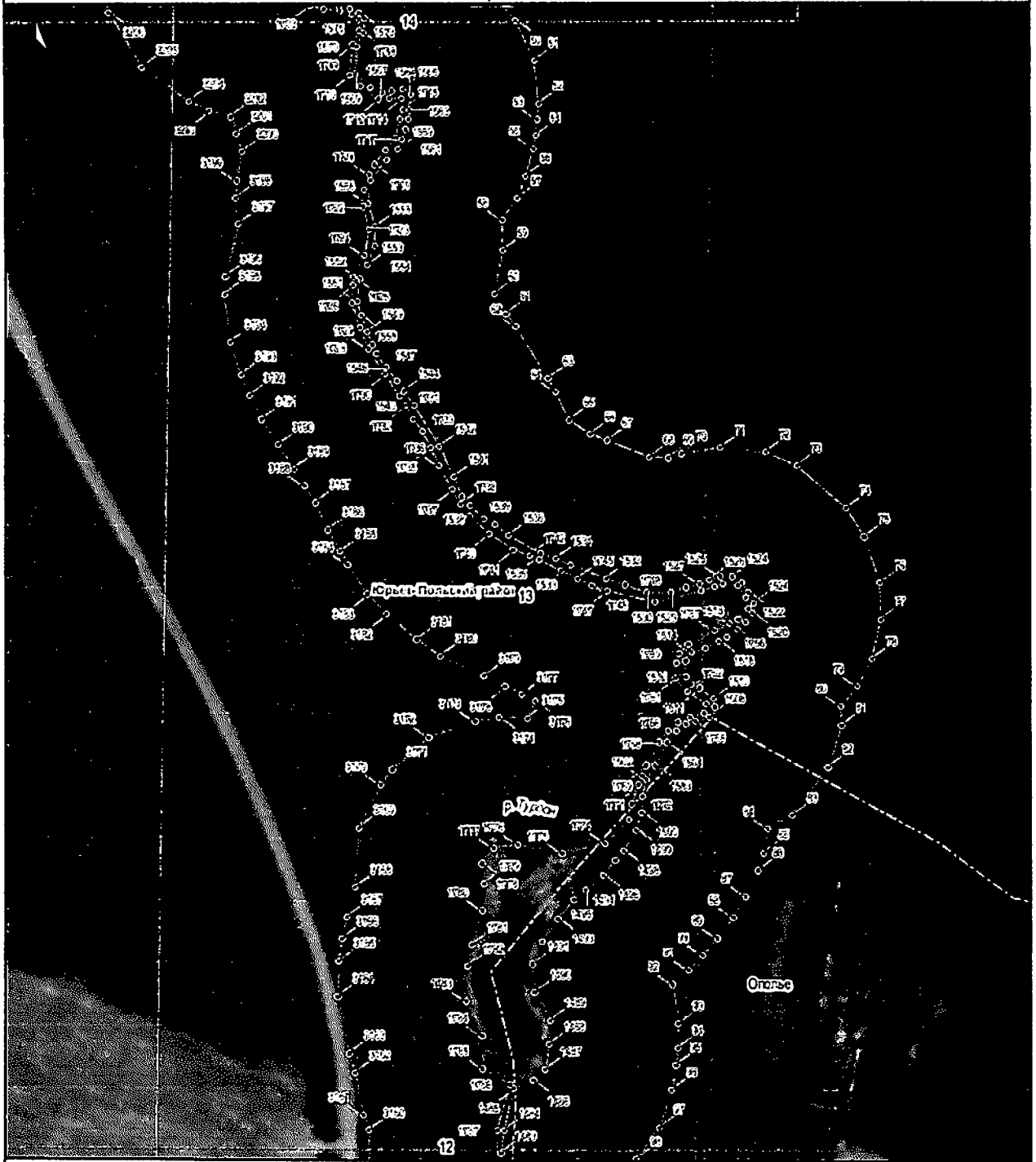
План границ объекта



1 2 000

Прибрежная защитная полоса р. Турдон на территории Владимирской области

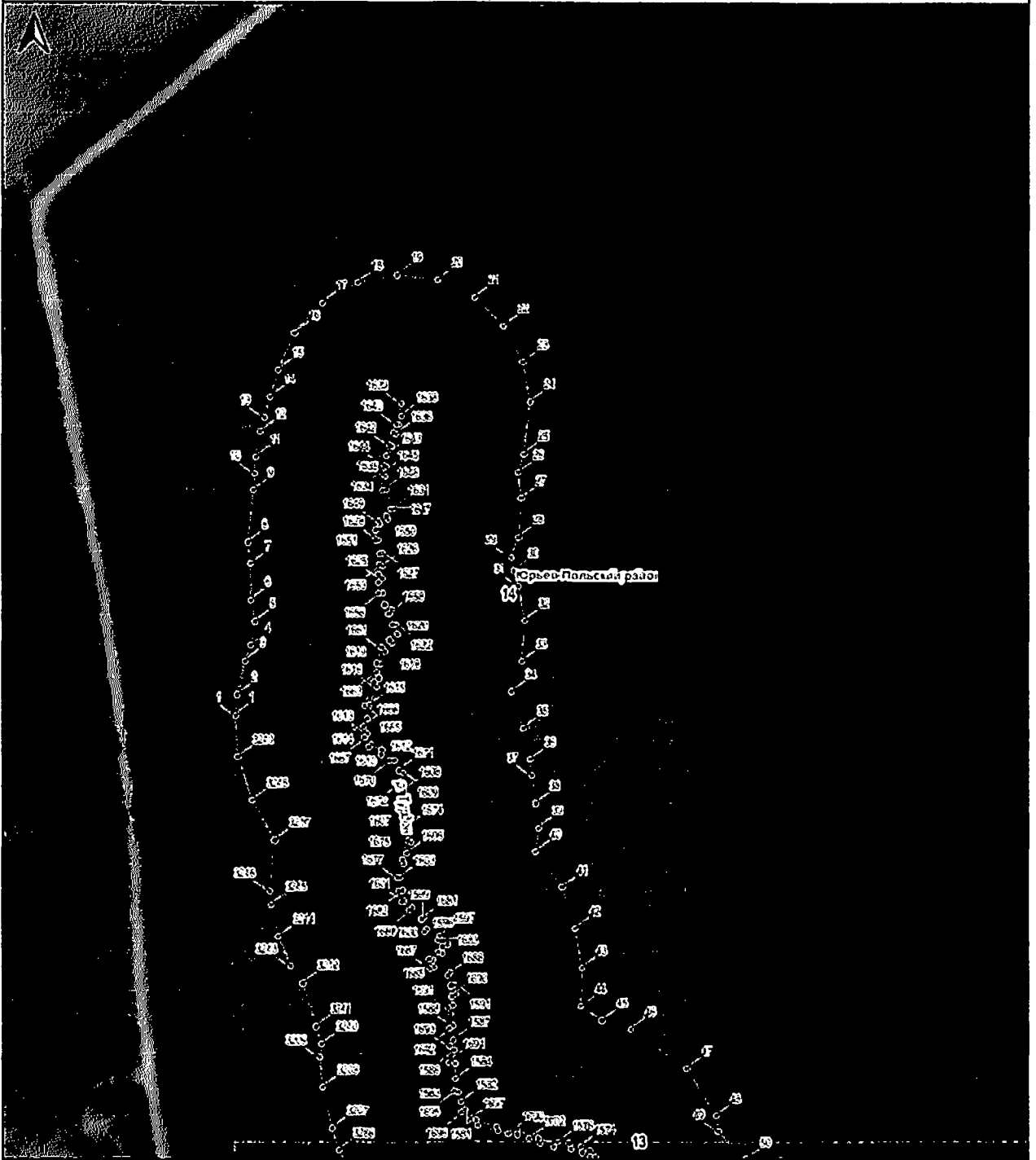
План границ объекта



1:2000

Прибрежная защитная полоса р. Турдон на территории Владимирской области

План границ объекта



1 : 2 000

