Приложение № 4
к приказу Министерства природопользования и экологии Владимирской области
от «27» ноября 2023 г. № 135-н

СХЕМЫ (графические описания)
водоохранной зоны и прибрежной защитной полосы, местоположения береговой линии (границы водного объекта) реки Семига

1. Схема границы местоположения береговой линии (границы водного объекта) реки Семига (далее - схема № 1) расположена на 66 листах

Береговая линия р.Сеньга на территории Владимирской области

План границ объекта

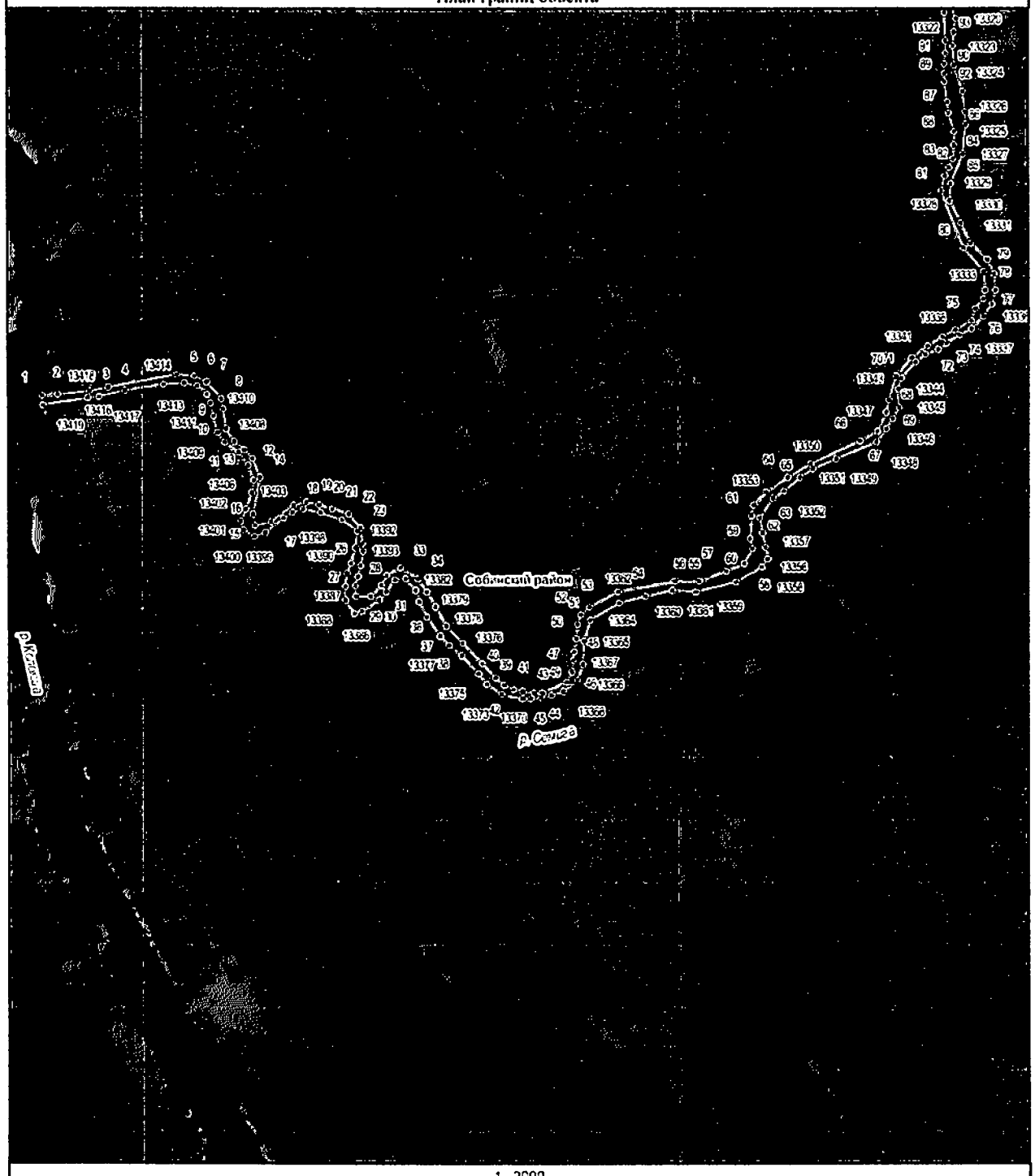

1 2000

Береговая линия р.Семина на территории Владимирской области

План границ объекта

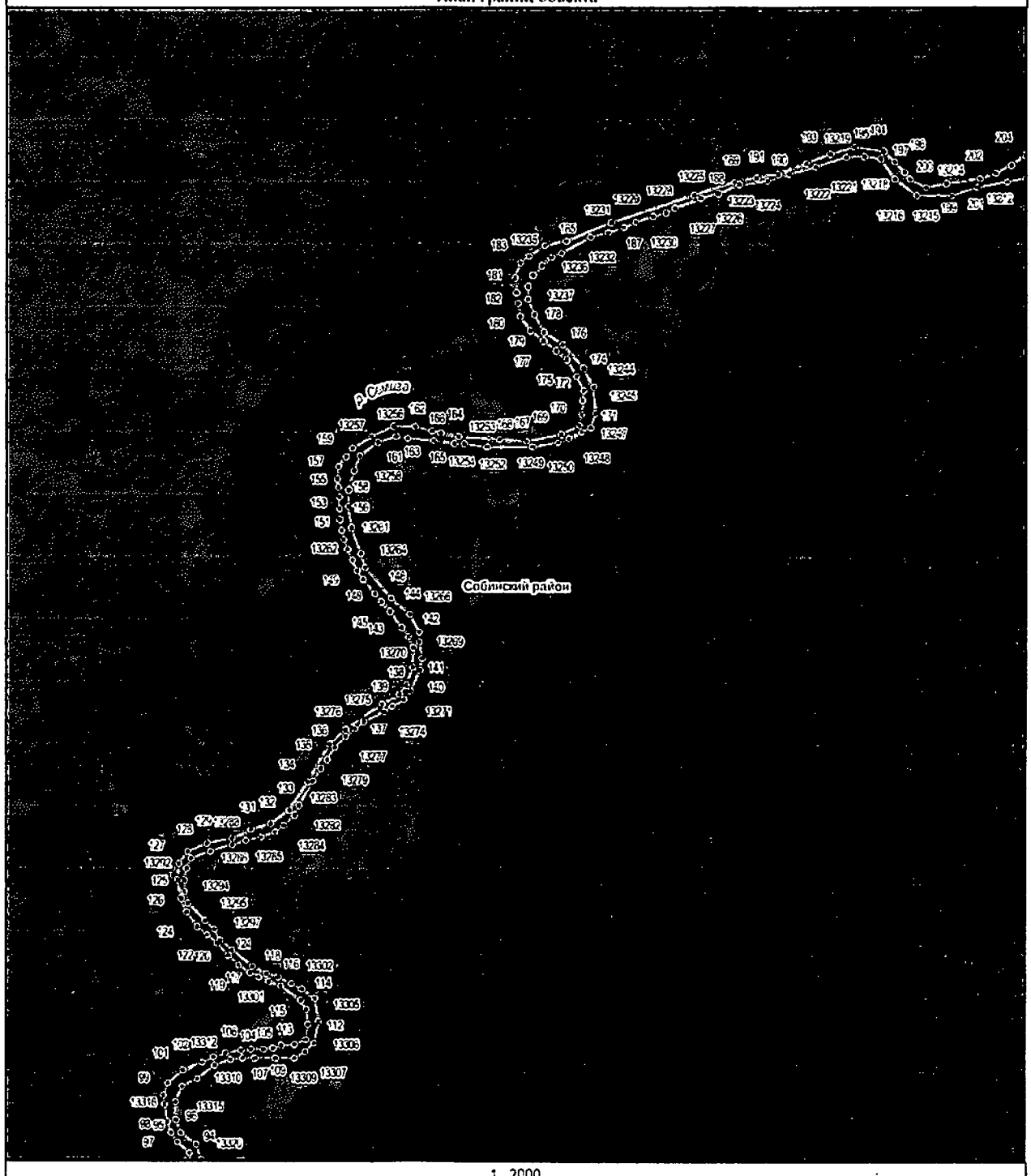

1 : 2000

Береговая линия р.Семина на территории Владимирской области

План границ объекта

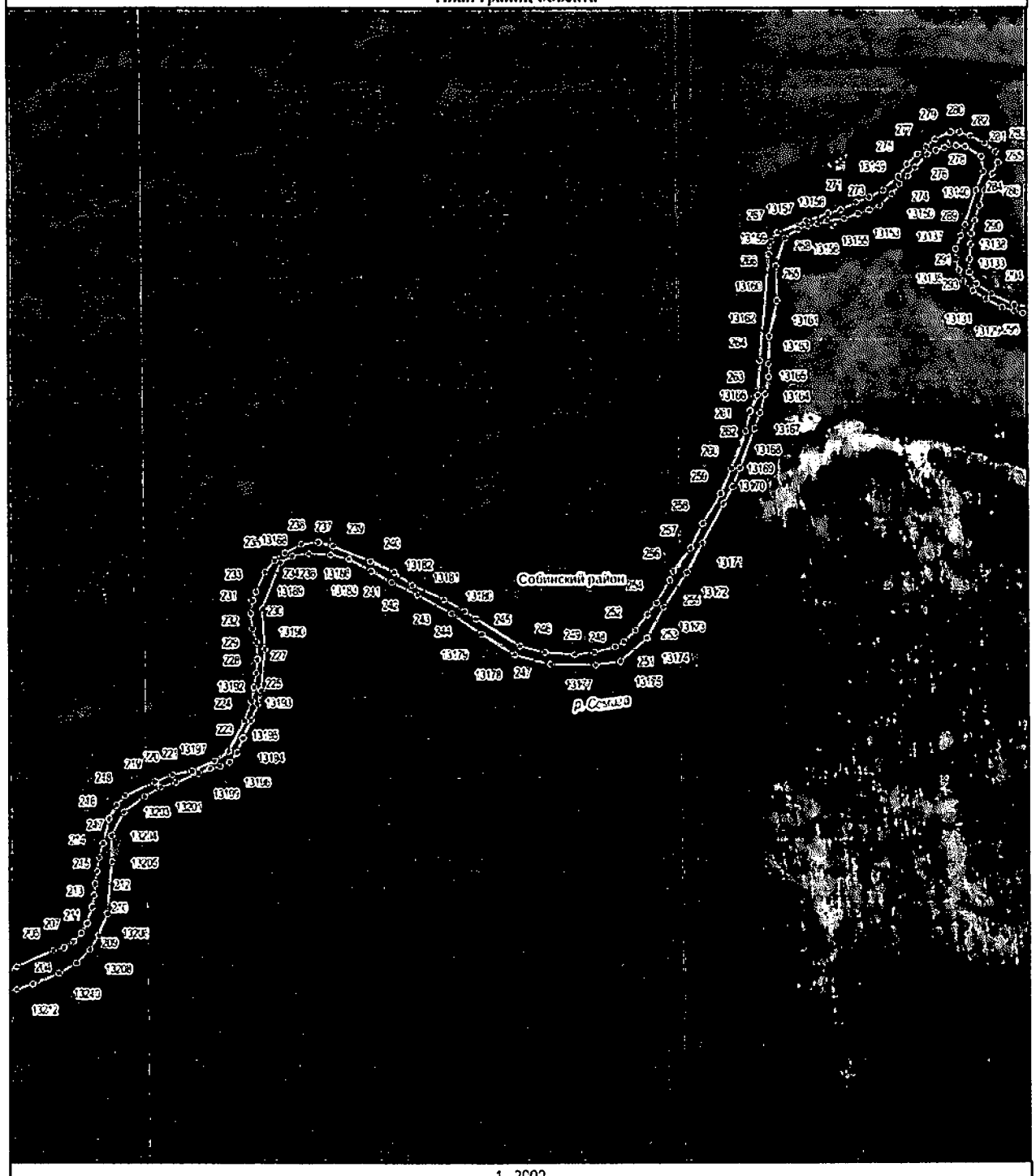

1 2003

Береговая линия р.Семина на территории Владимирской области

План границ объекта

1 2000

Береговая линия р.Семина на территории Владимирской области

План границ объекта



1 2000

Береговая линия р.Семша на территории Владимирской области

План границ объекта

1 2000

Береговая линия р.Семиза на территории Владимирской области

План границ объекта



1 2000

Береговая линия р.Семита на территории Владимирской области

План границ объекта



1 2000

Береговая линия р.Семиза на территории Владимирской области

План границ объекта

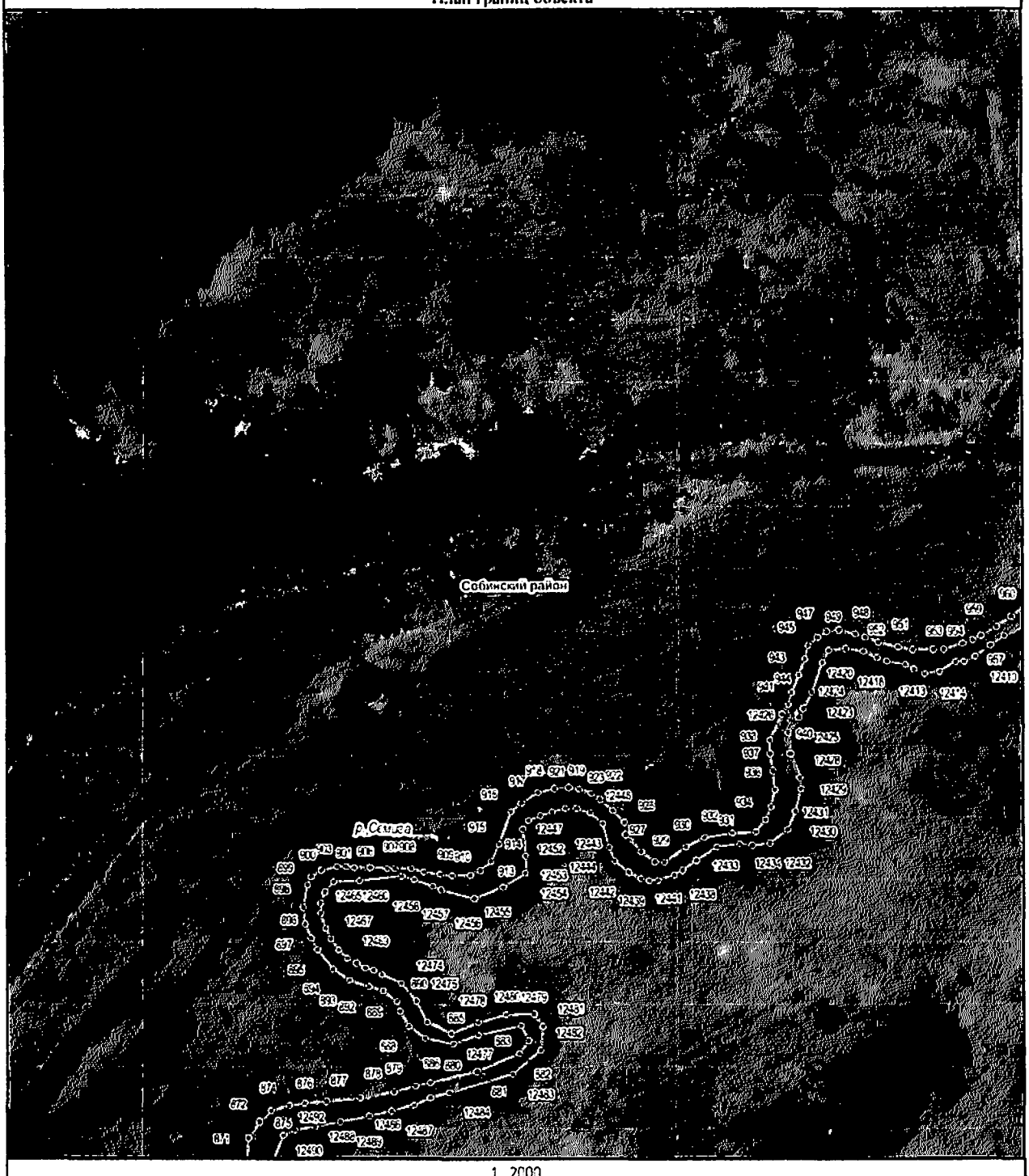

1 2000

Береговая линия р.Семина на территории Владимирской области

План границ объекта



1 : 2000

Береговая линия р.Семша на территории Владимирской области

План границ объекта

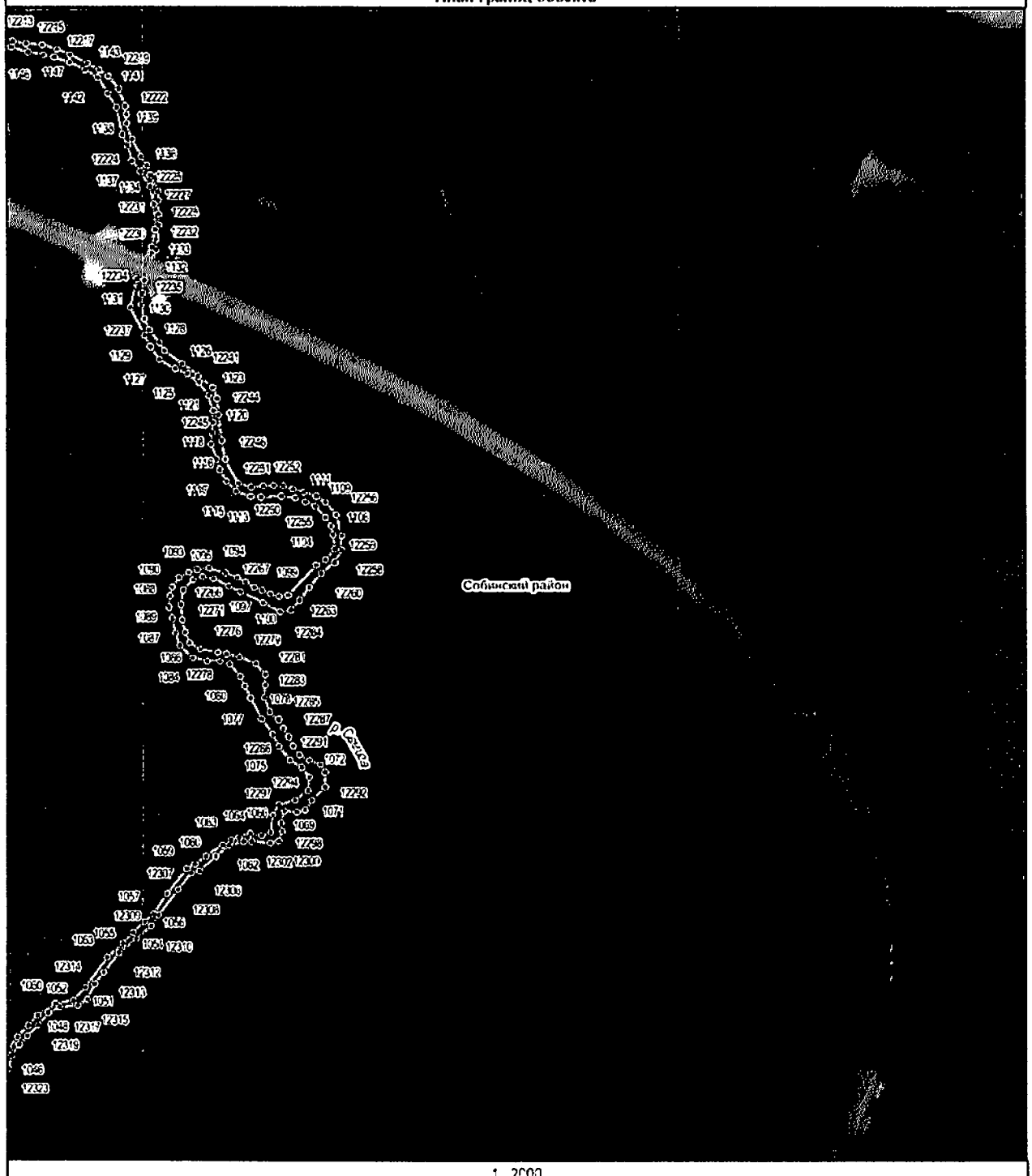

1 : 2000

Береговая линия р.Семина на территории Владимирской области

План границ объекта

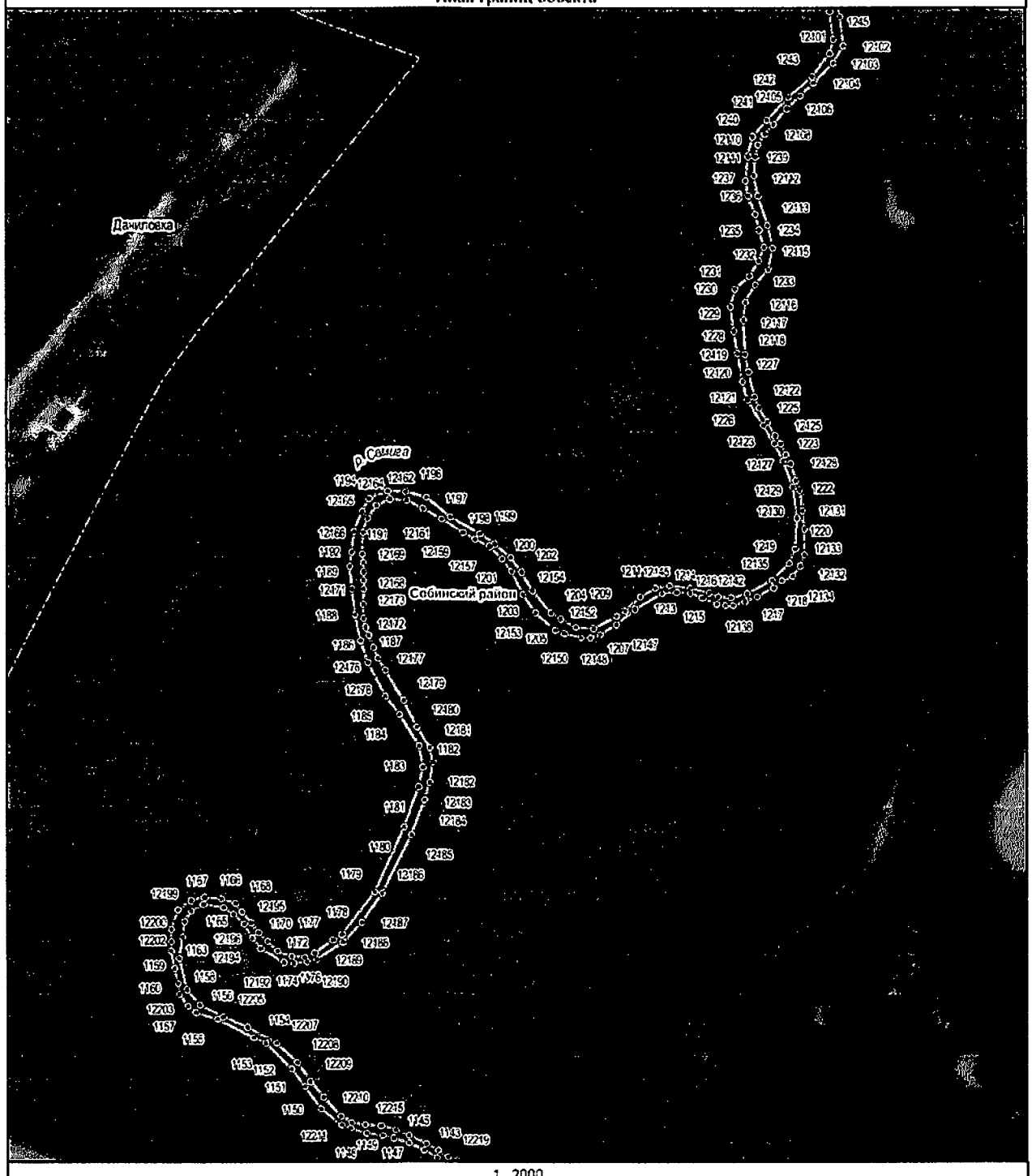

1 2000

Береговая линия р.Семина на территории Владимирской области

План границ объекта

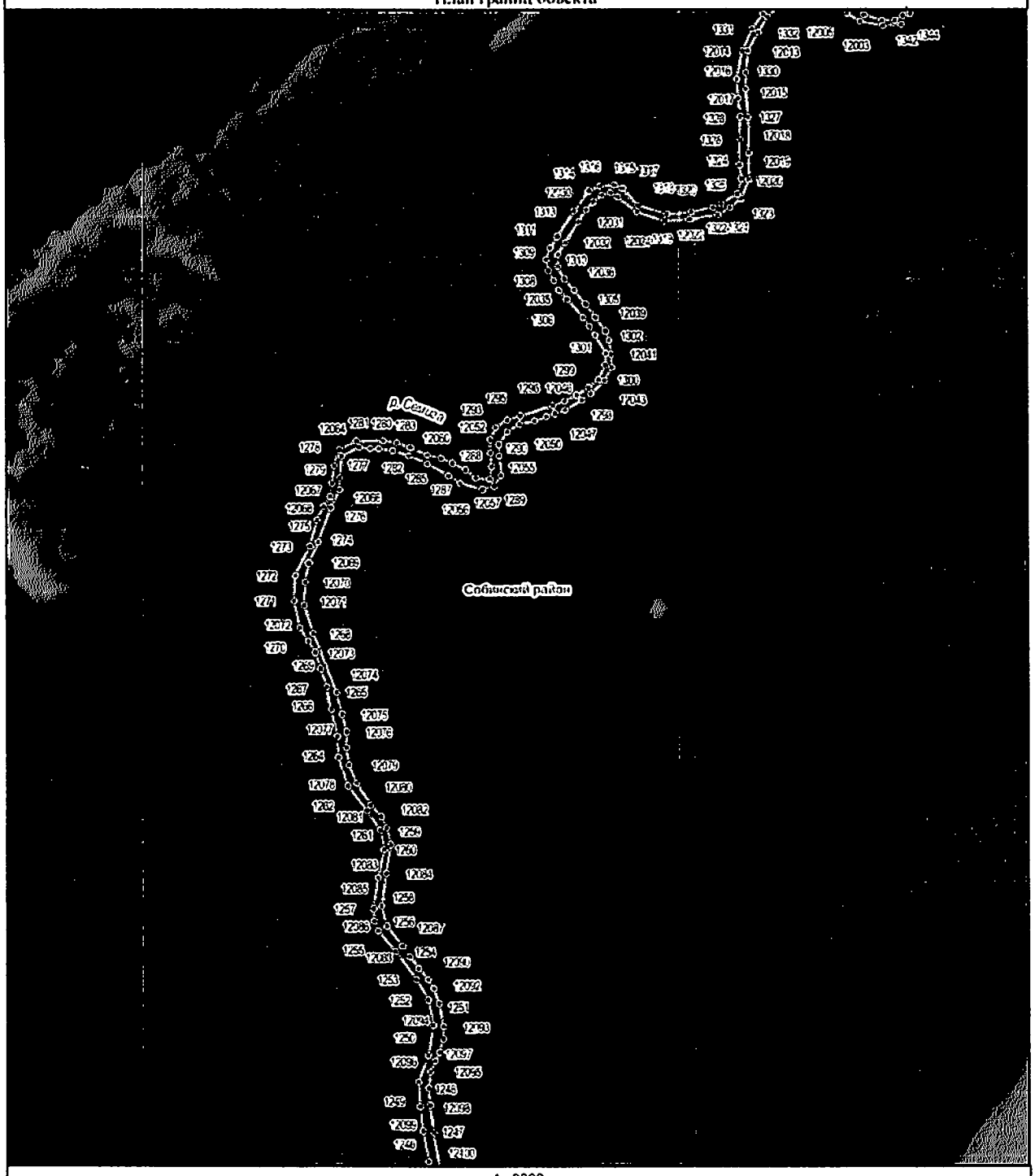

: 2000

Береговая линия р.Семина на территории Владимирской области

План границ объекта



1 : 2000

Береговая линия р.Семиза на территории Владимирской области

План границ объекта

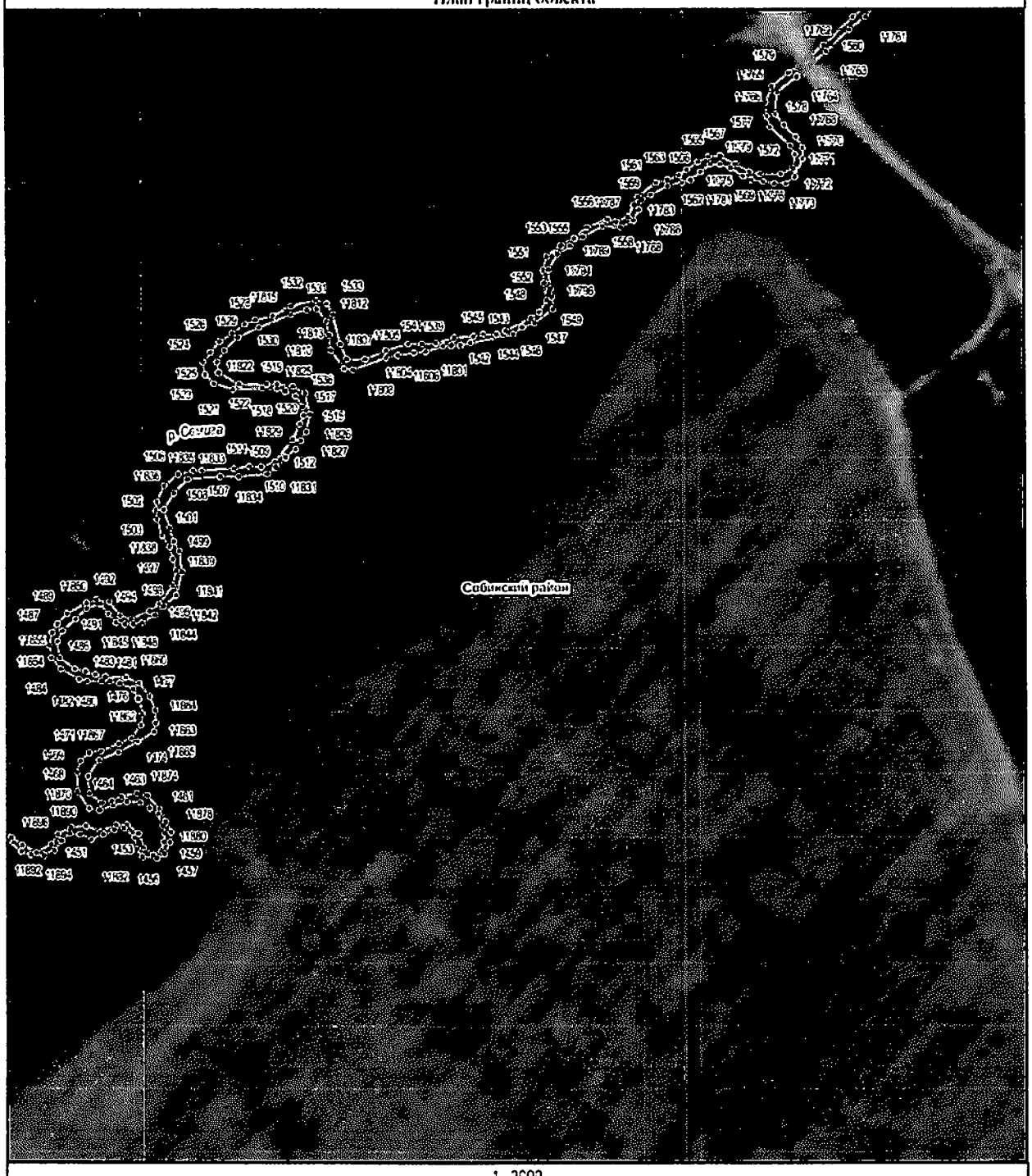

1 2003

Береговая линия р.Семша на территории Владимирской области

План границ объекта

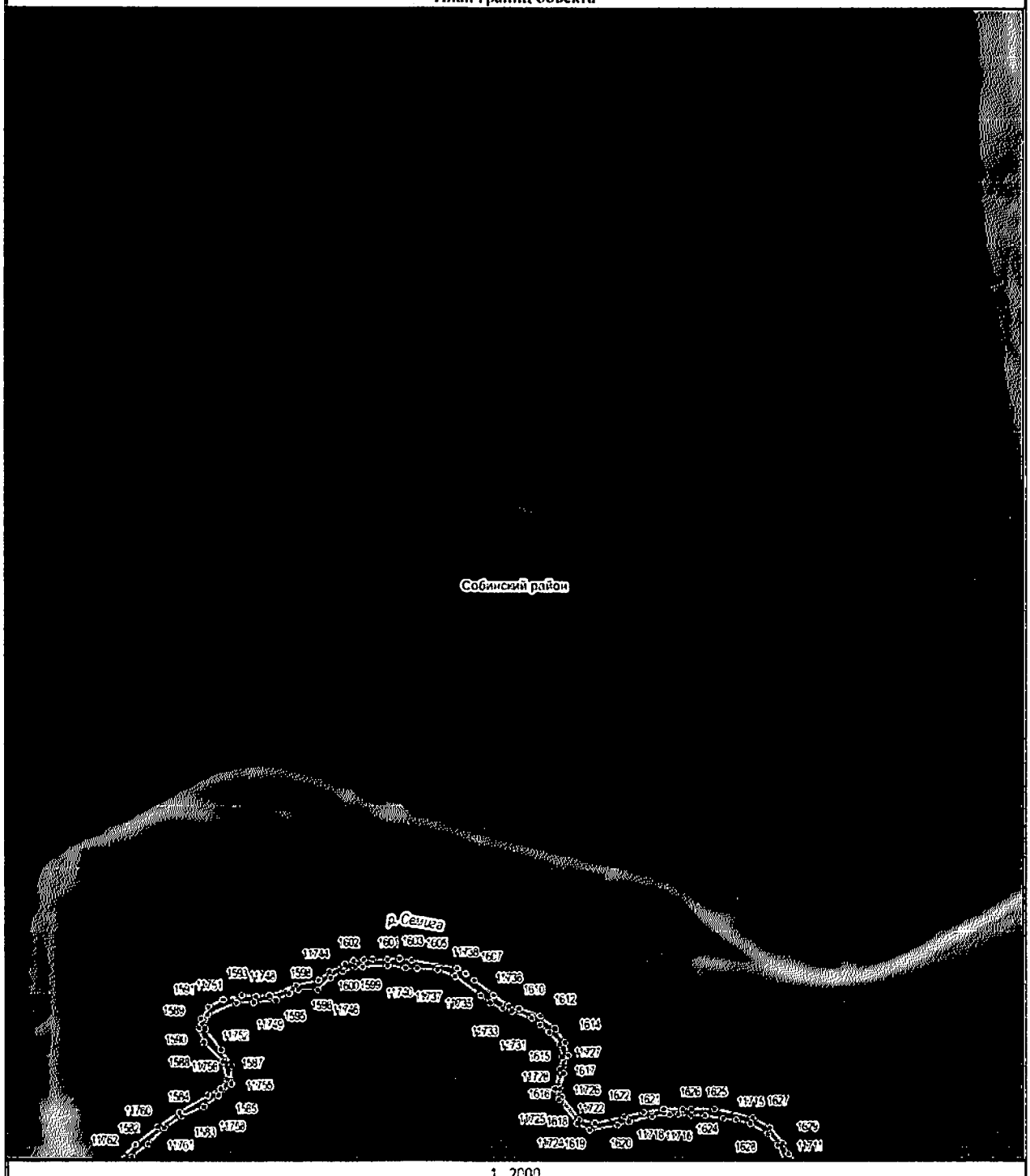

1 : 2000

Береговая линия р.Семша на территории Владимирской области

План границ объекта



1 2000

Береговая линия р.Семина на территории Владимирской области

План границ объекта

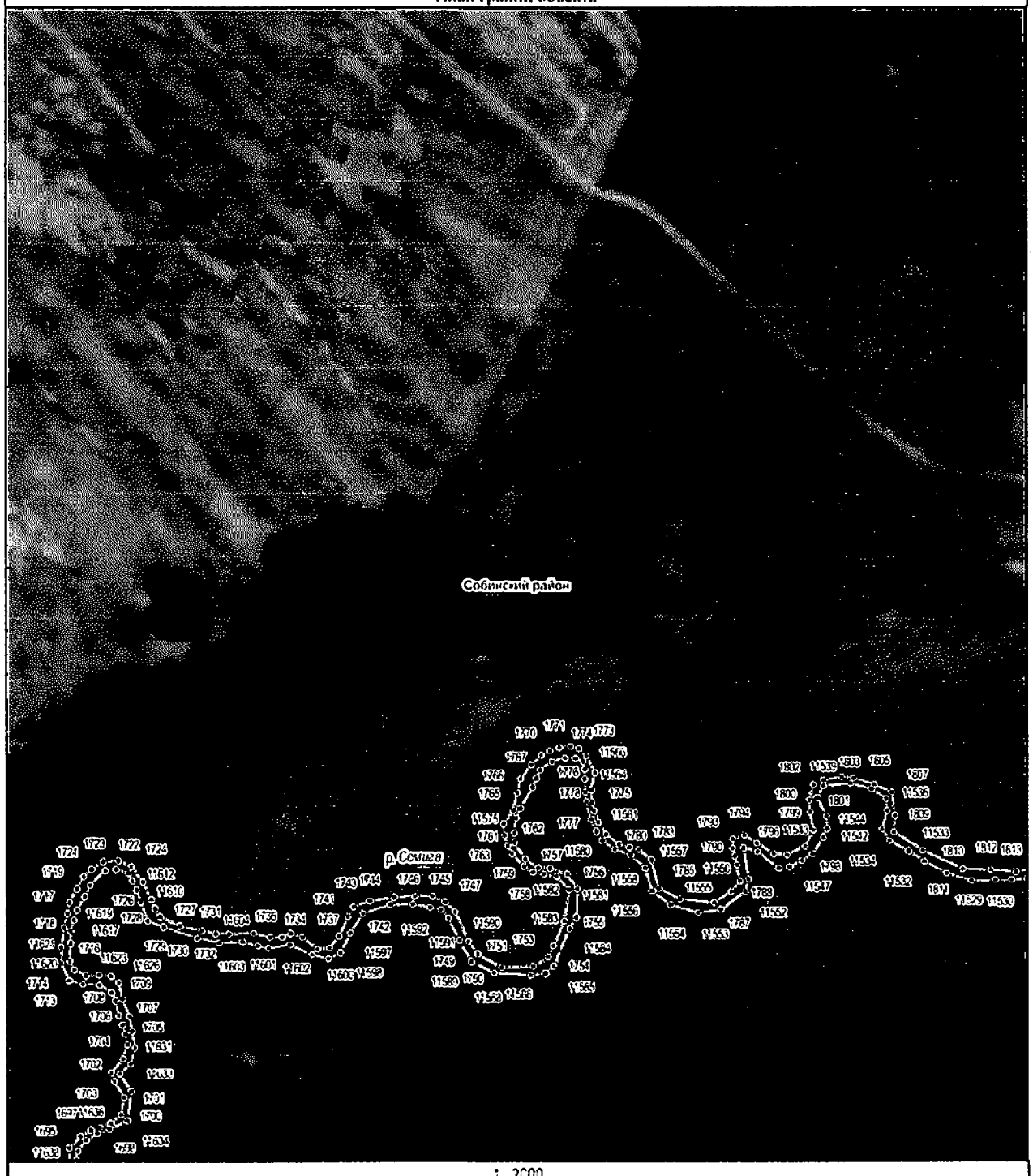

1 : 2000

Береговая линия р.Семиня на территории Владимирской области

План границ объекта

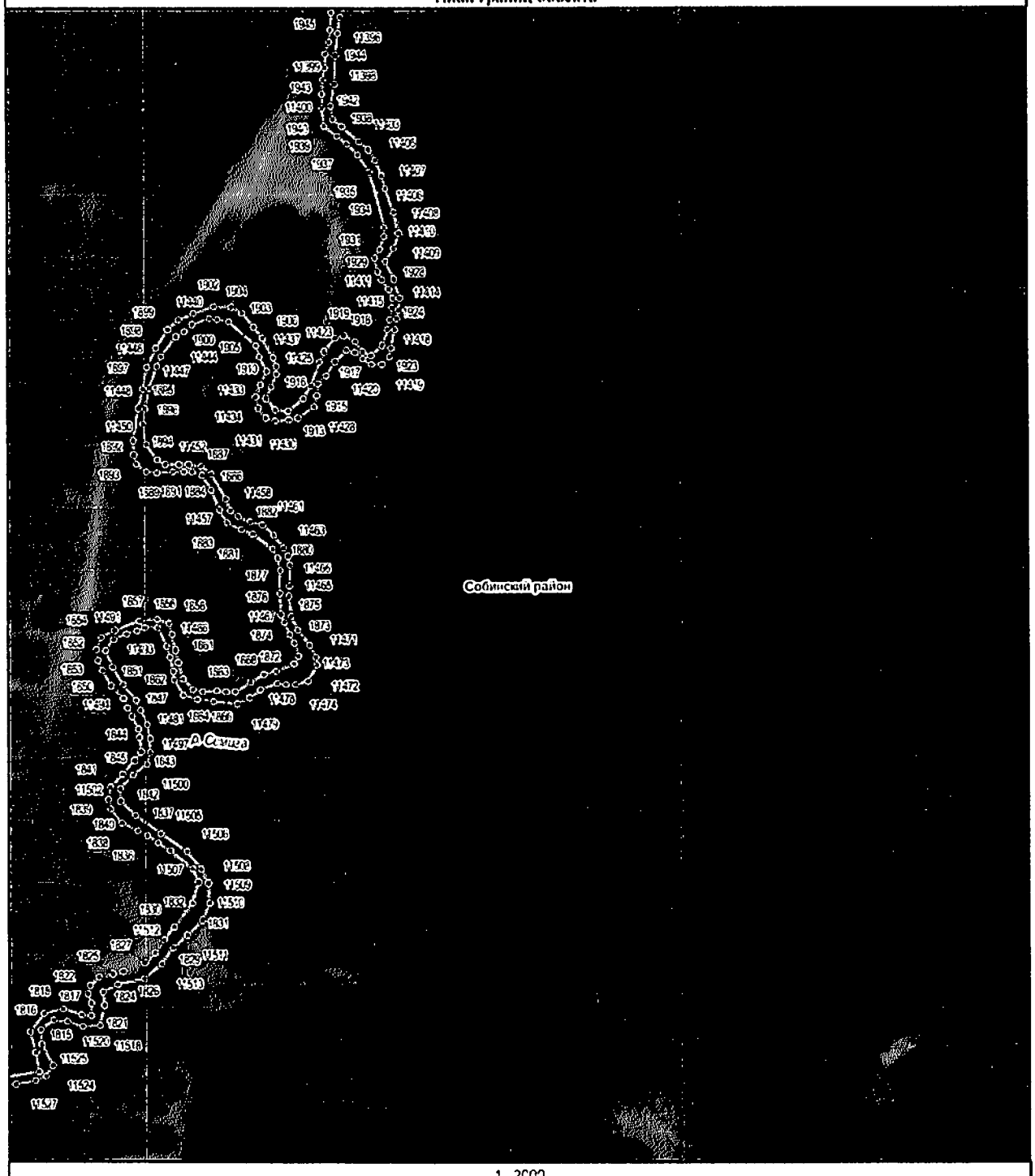

1 : 2000

Береговая линия р.Сечина на территории Владимирской области

План границ объекта



1 : 2000

Береговая линия р.Семиша на территории Владимирской области

План границ объекта

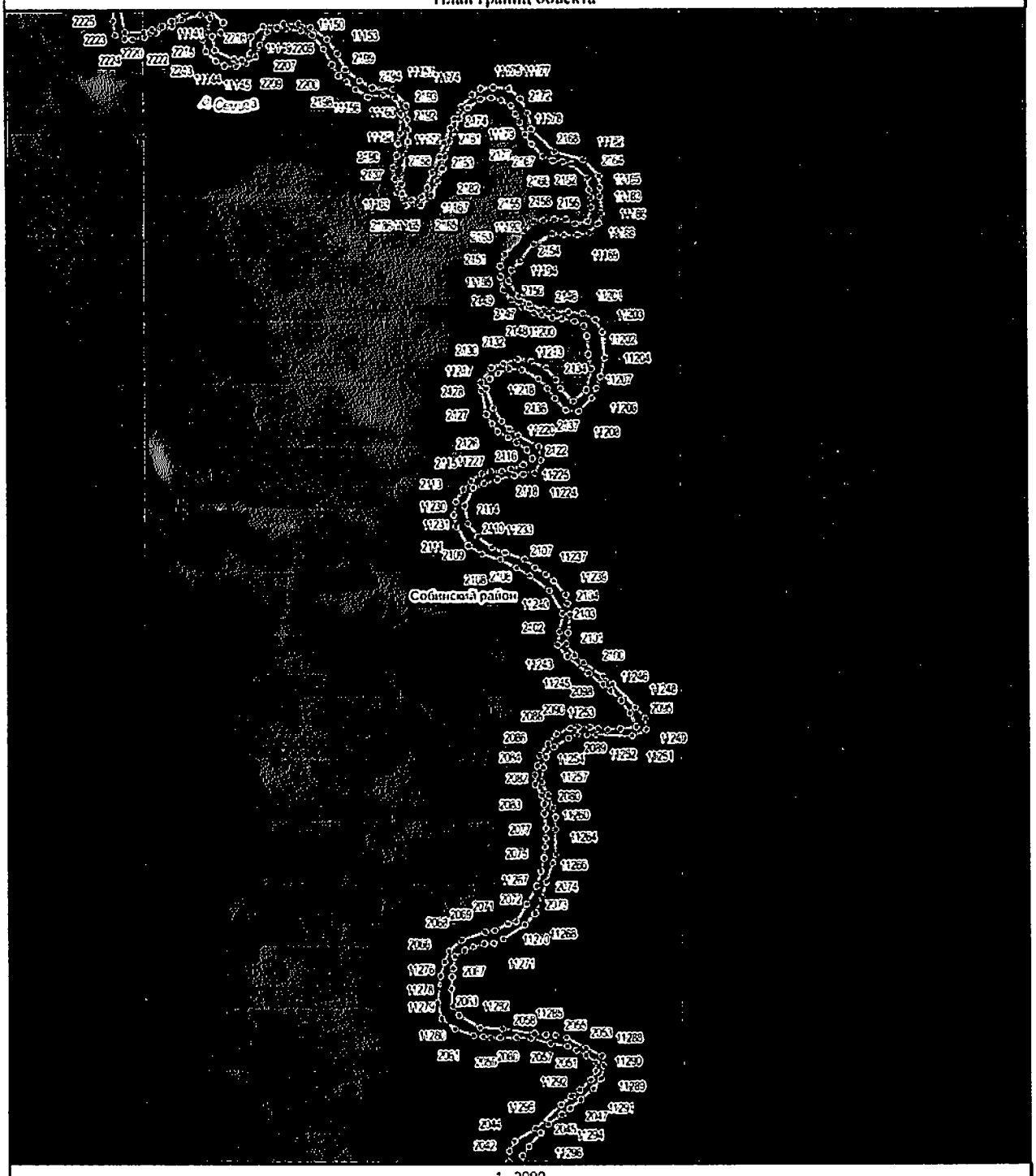

1 2000

Береговая линия р.Сечина на территории Владимирской области

План границ объекта

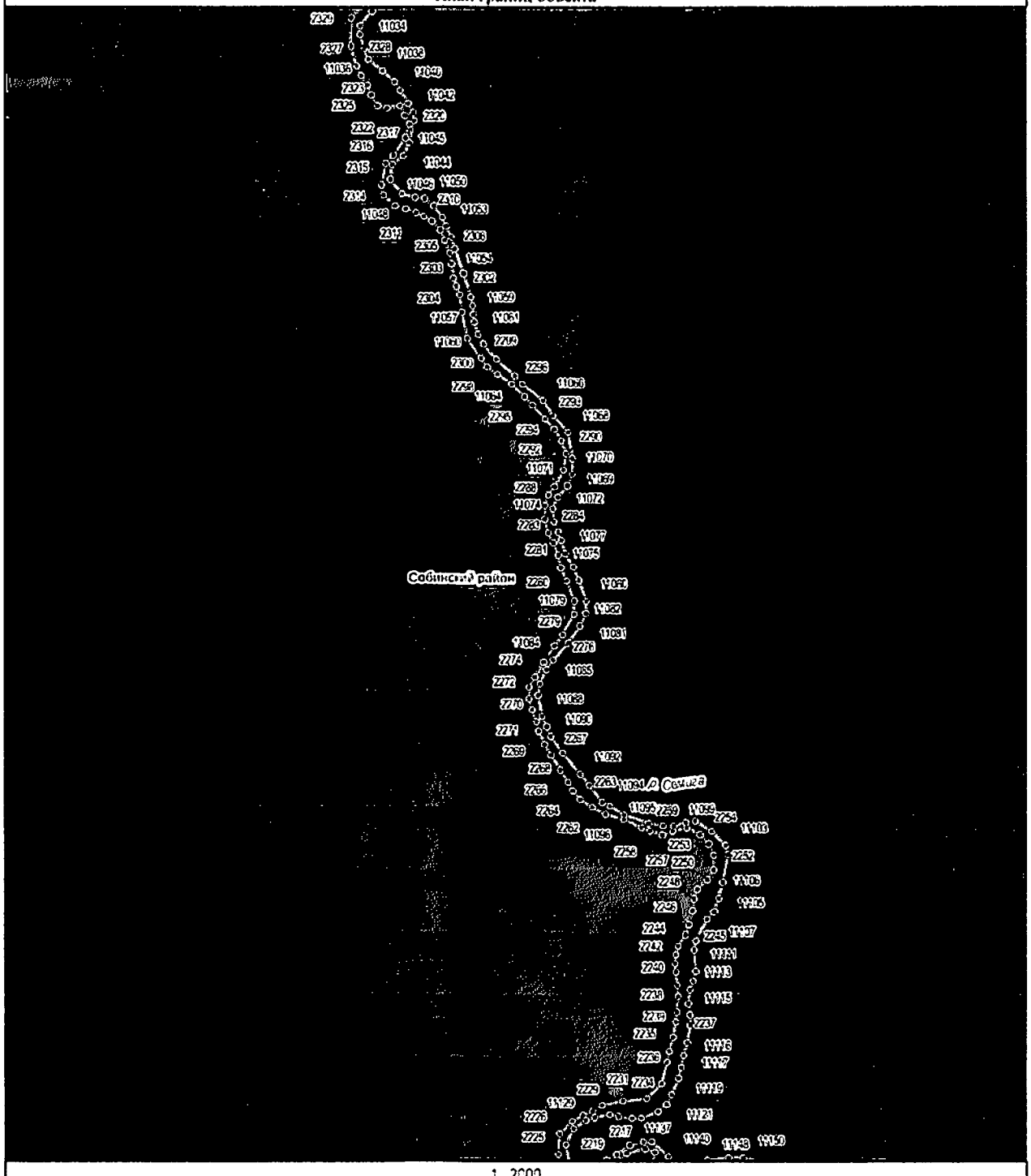

1 : 2000

Береговая линия р.Семина на территории Владимирской области

План границ объекта

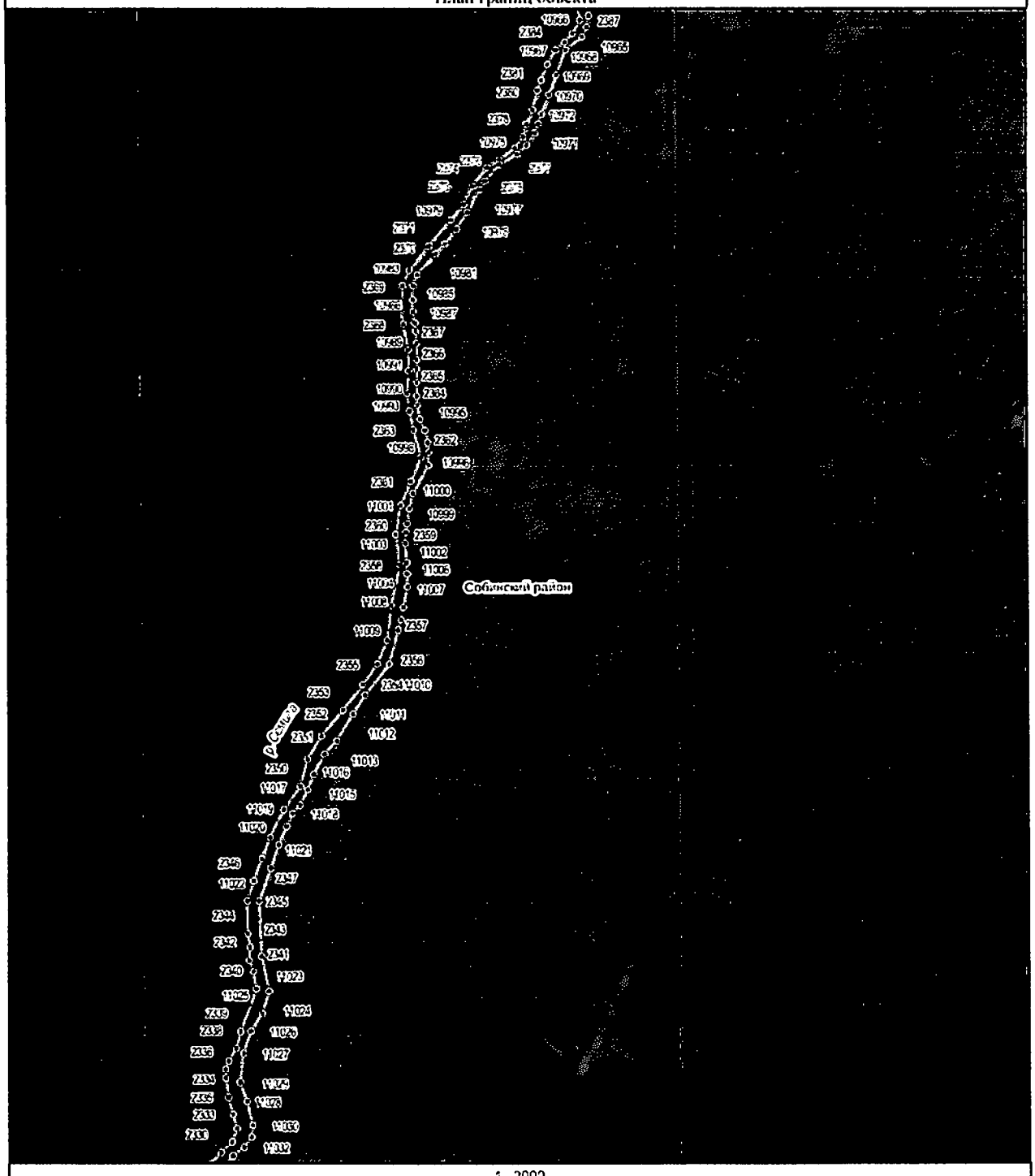

1 : 2000

Береговая линия р.Семинга на территории Владимирской области

План границ объекта



1 2000

Береговая линия р.Семиза на территории Владимирской области

План границ объекта



1 2000

Береговая линия р.Семина на территории Владимирской области

План границ объекта

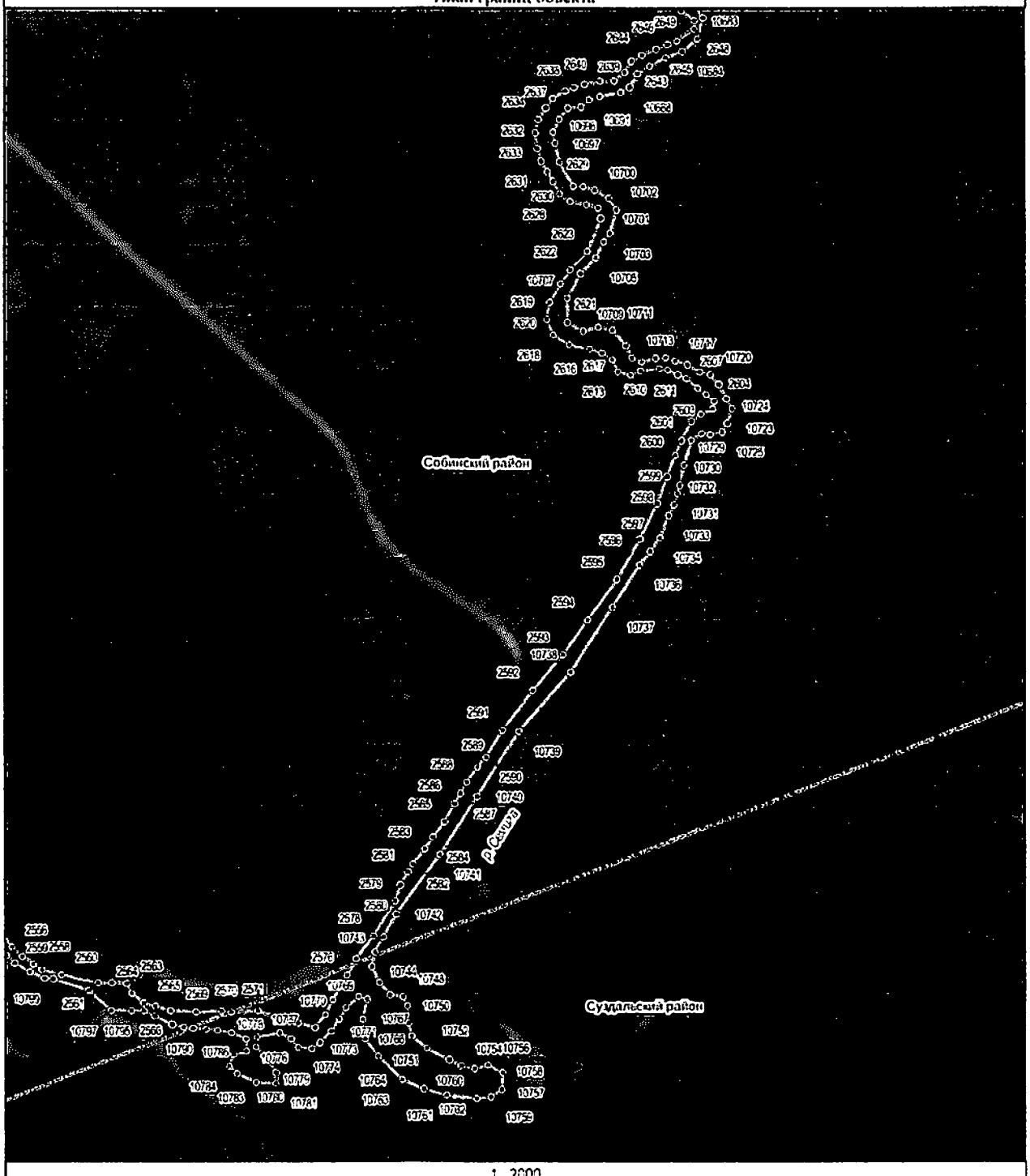

1 : 2000

Береговая линия р.Семина на территории Владимирской области

План границ объекта

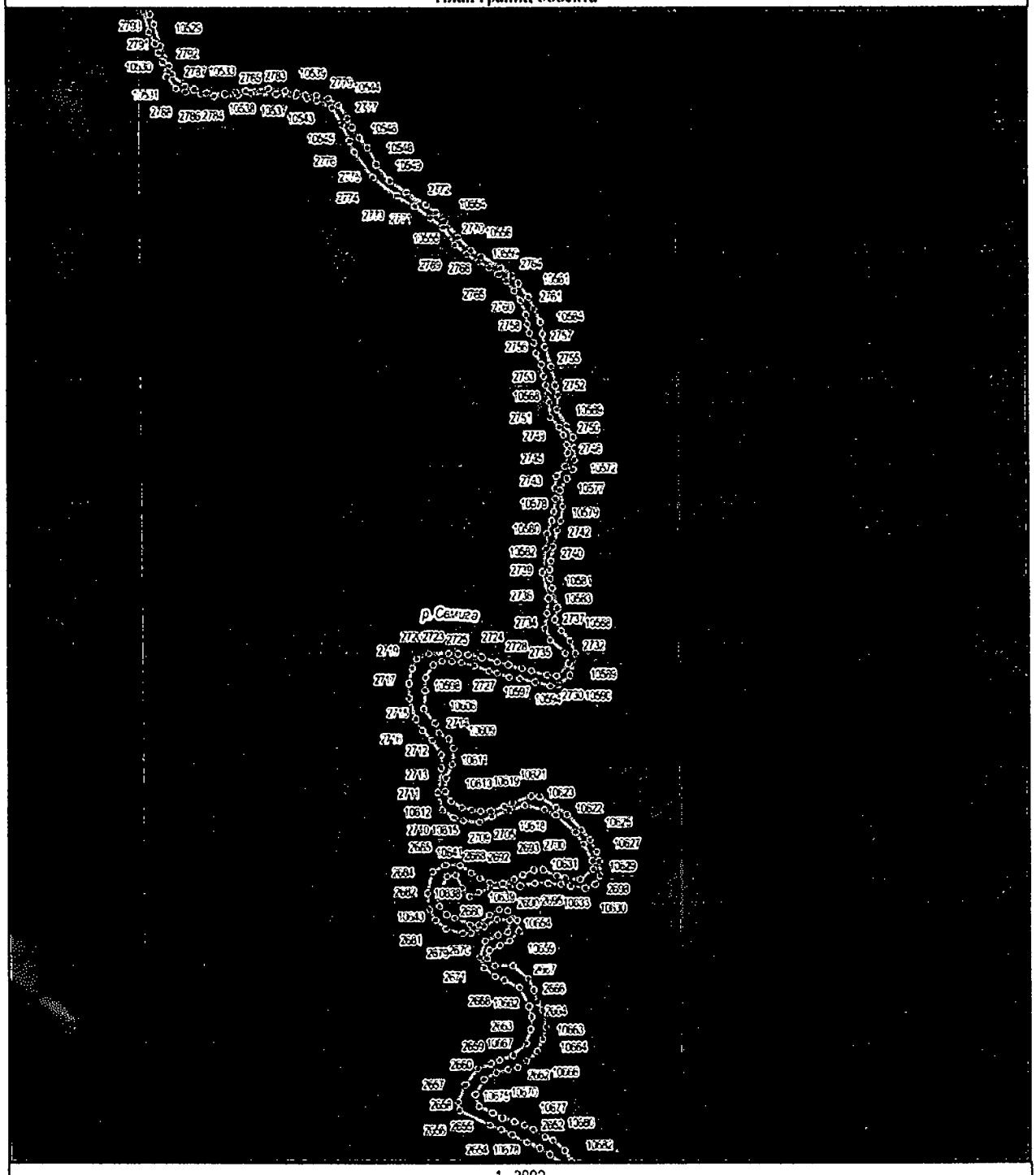

1 2000

Береговая линия р.Семинга на территории Владимирской области

План границ объекта

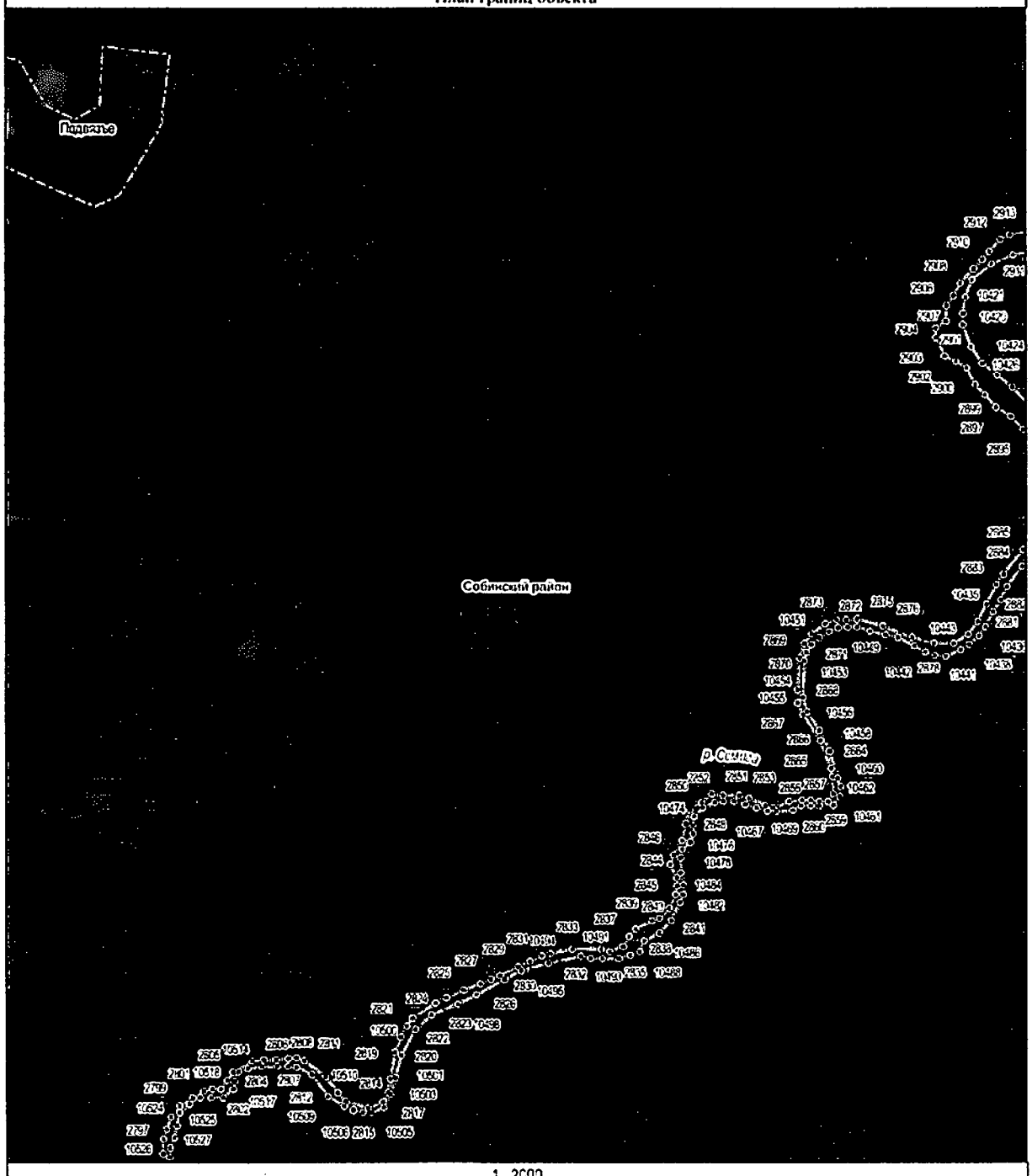

1 2000

Береговая линия р.Семина на территории Владимирской области

План границ объекта



1 : 2000

Береговая линия р.Семина на территории Владимирской области

План границ объекта

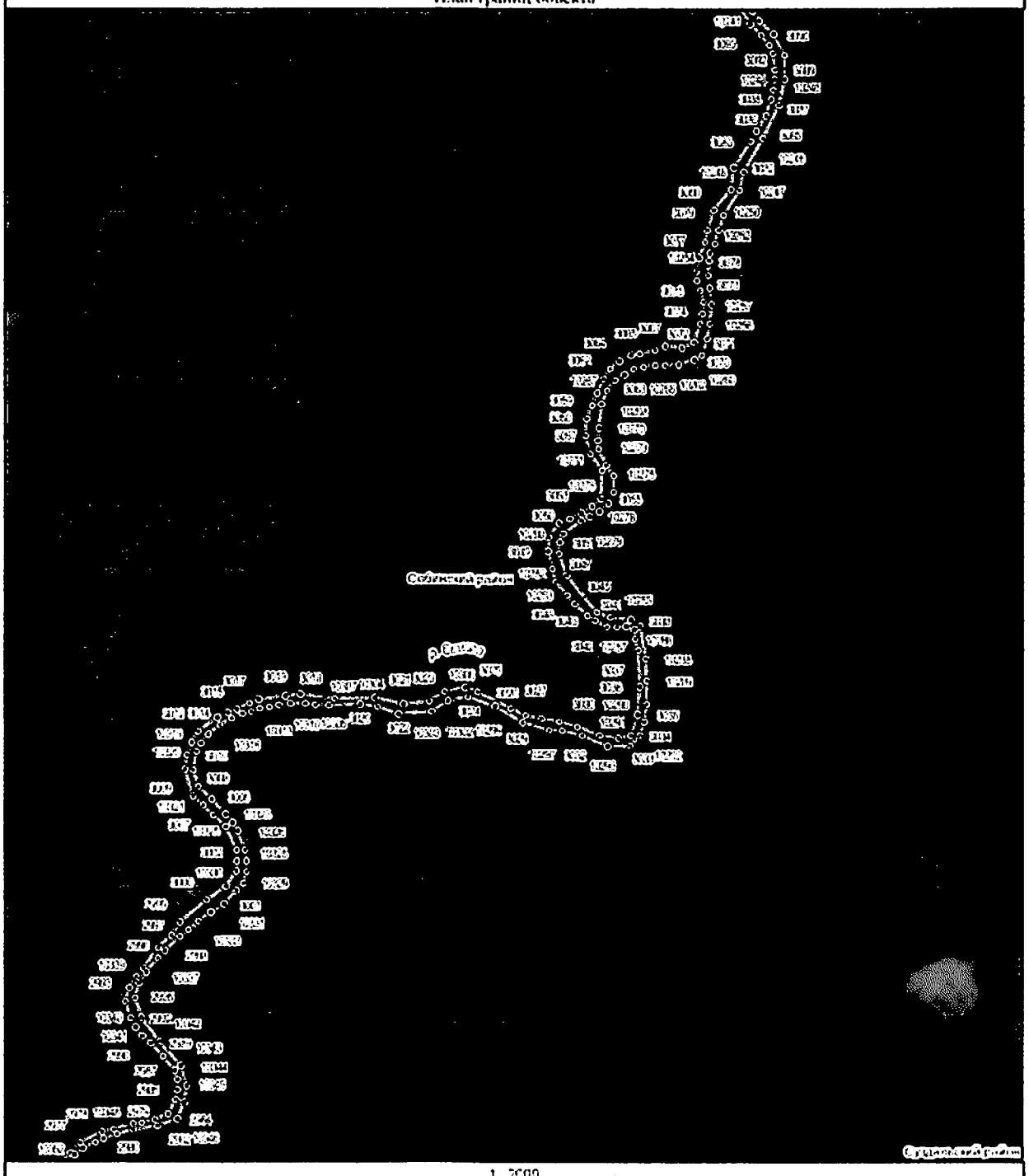

1 : 7000

Береговая линия р.Семша на территории Владимирской области

План границ объекта



1 : 2000

Береговая линия р.Семита на территории Владимирской области

План границ объекта

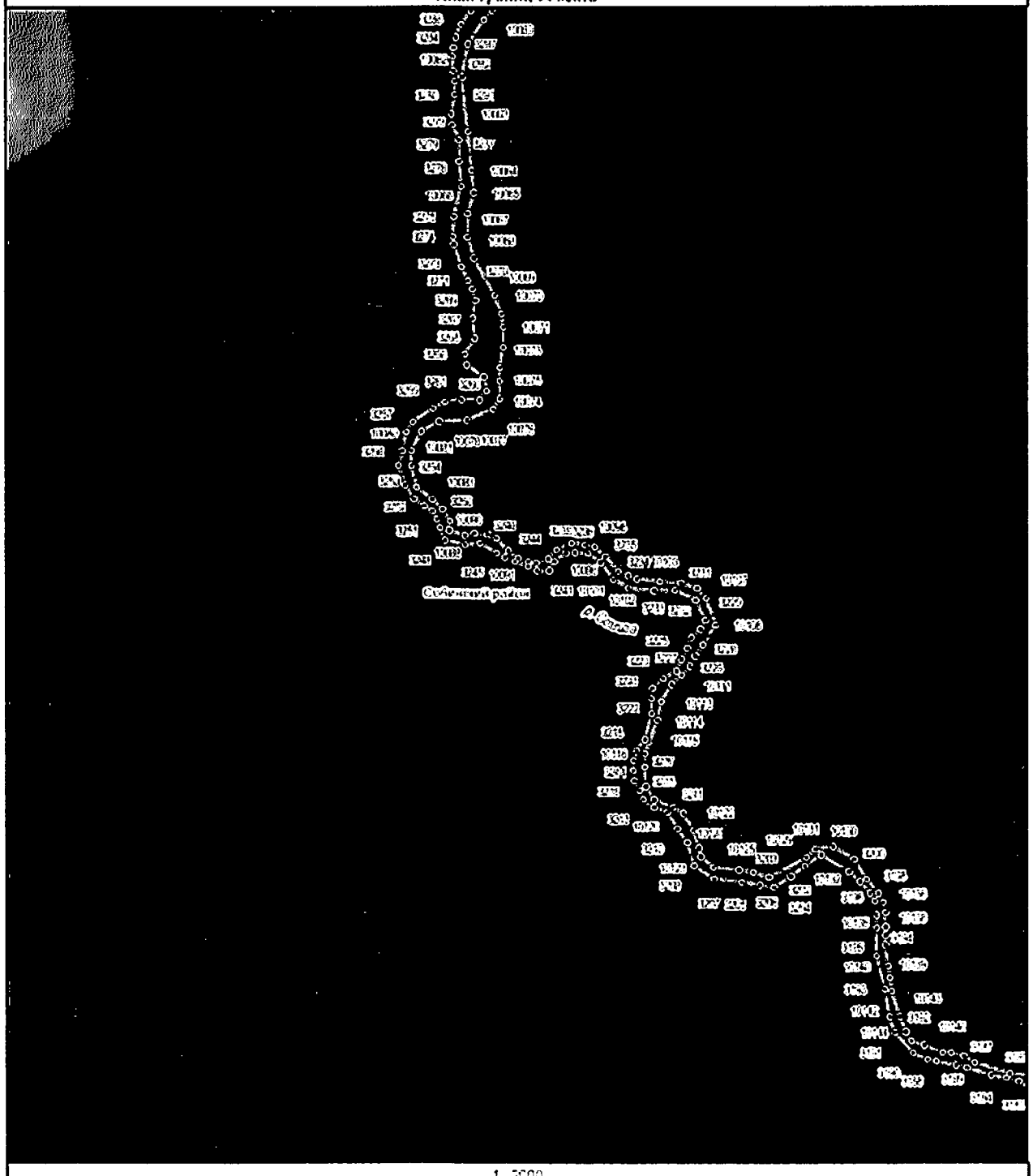

1 : 2000

Береговая линия р.Семша на территории Владимирской области

План границ объекта

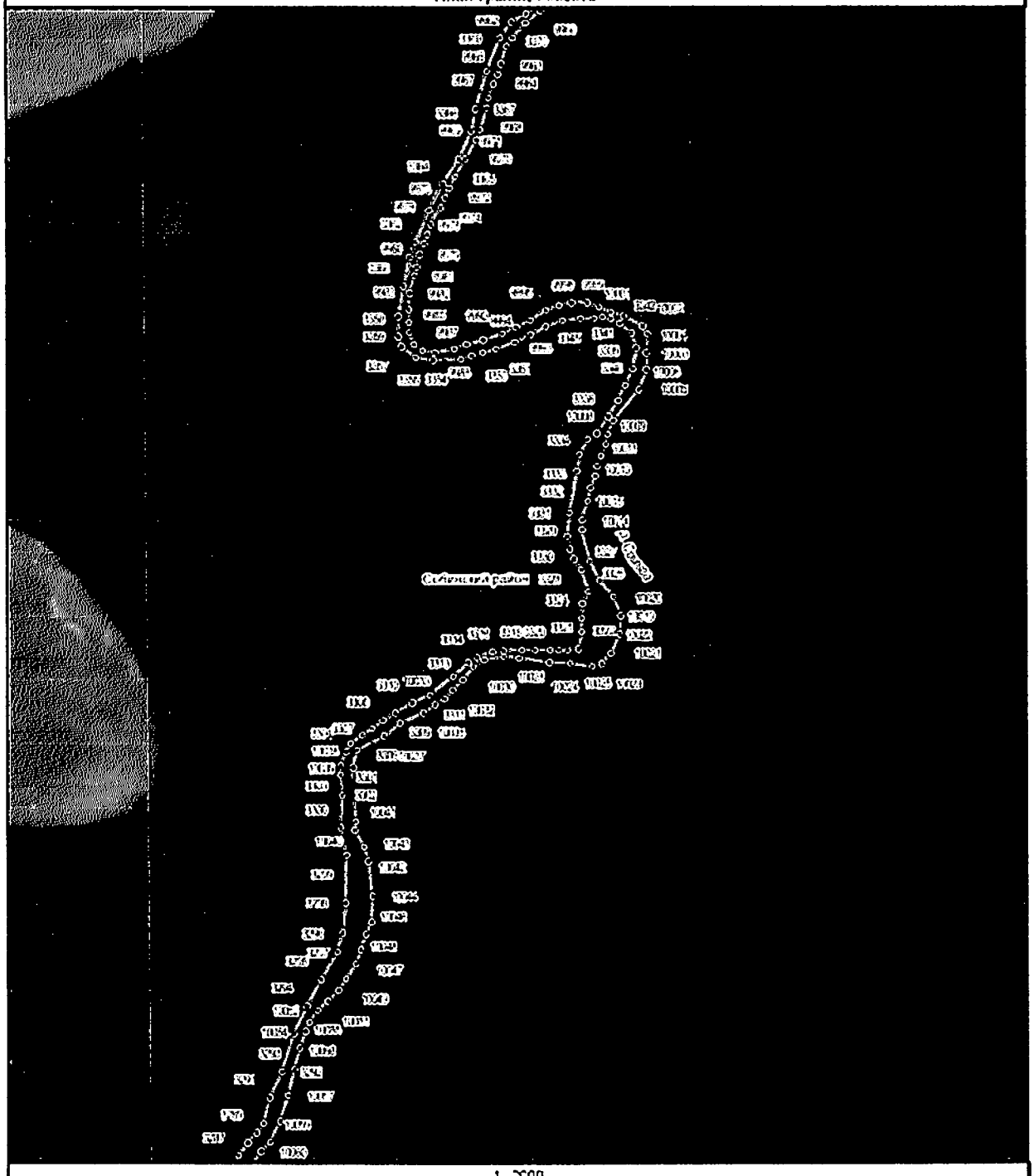

1 : 2000

Береговая линия р.Сечнта на территории Владимирской области

План границ объекта



1 : 2000

Береговая линия р.Сеньга на территории Владимирской области

План границ объекта

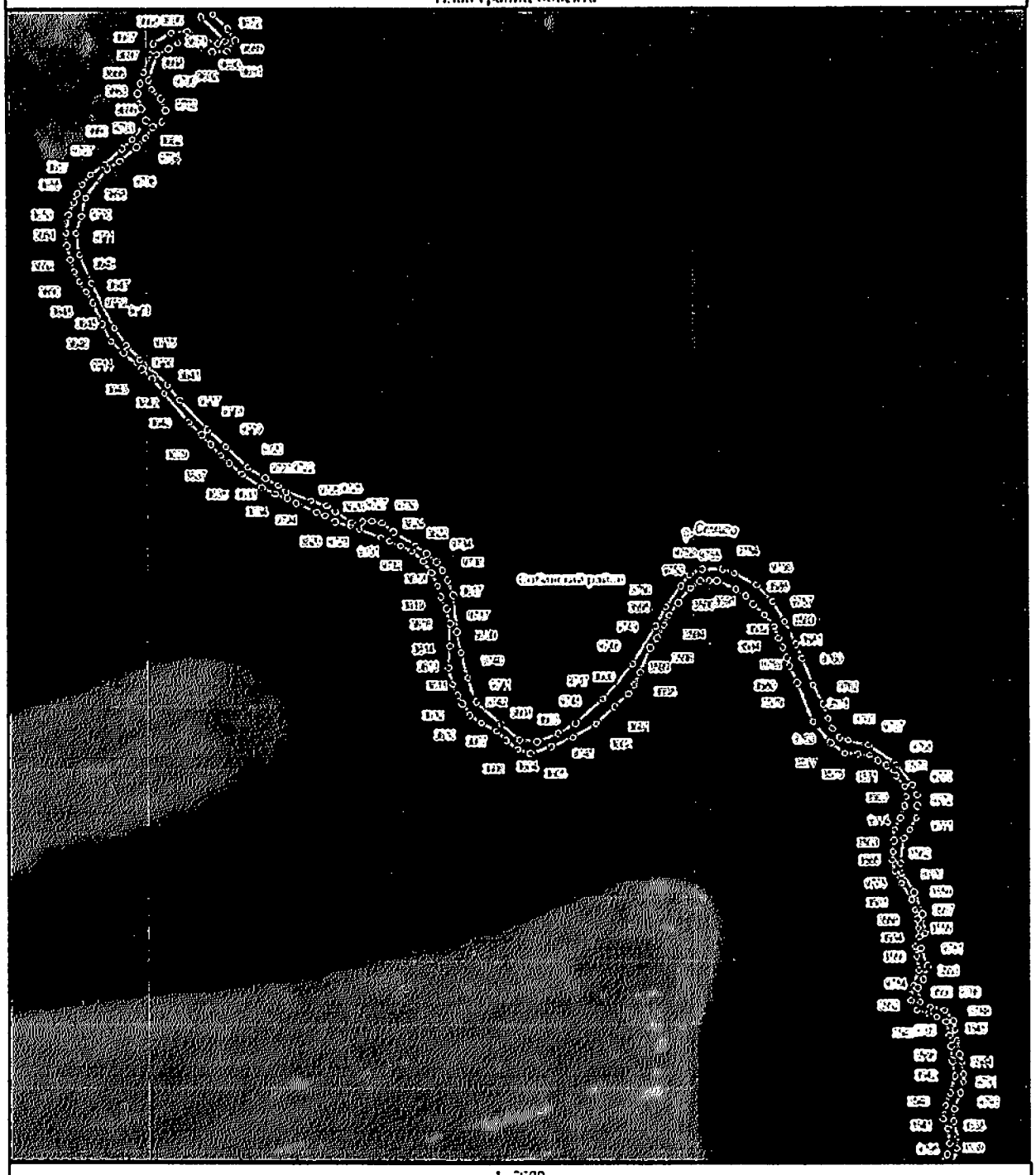

1 : 7000

Береговая линия р.Семша на территории Владимирской области

План границ объекта

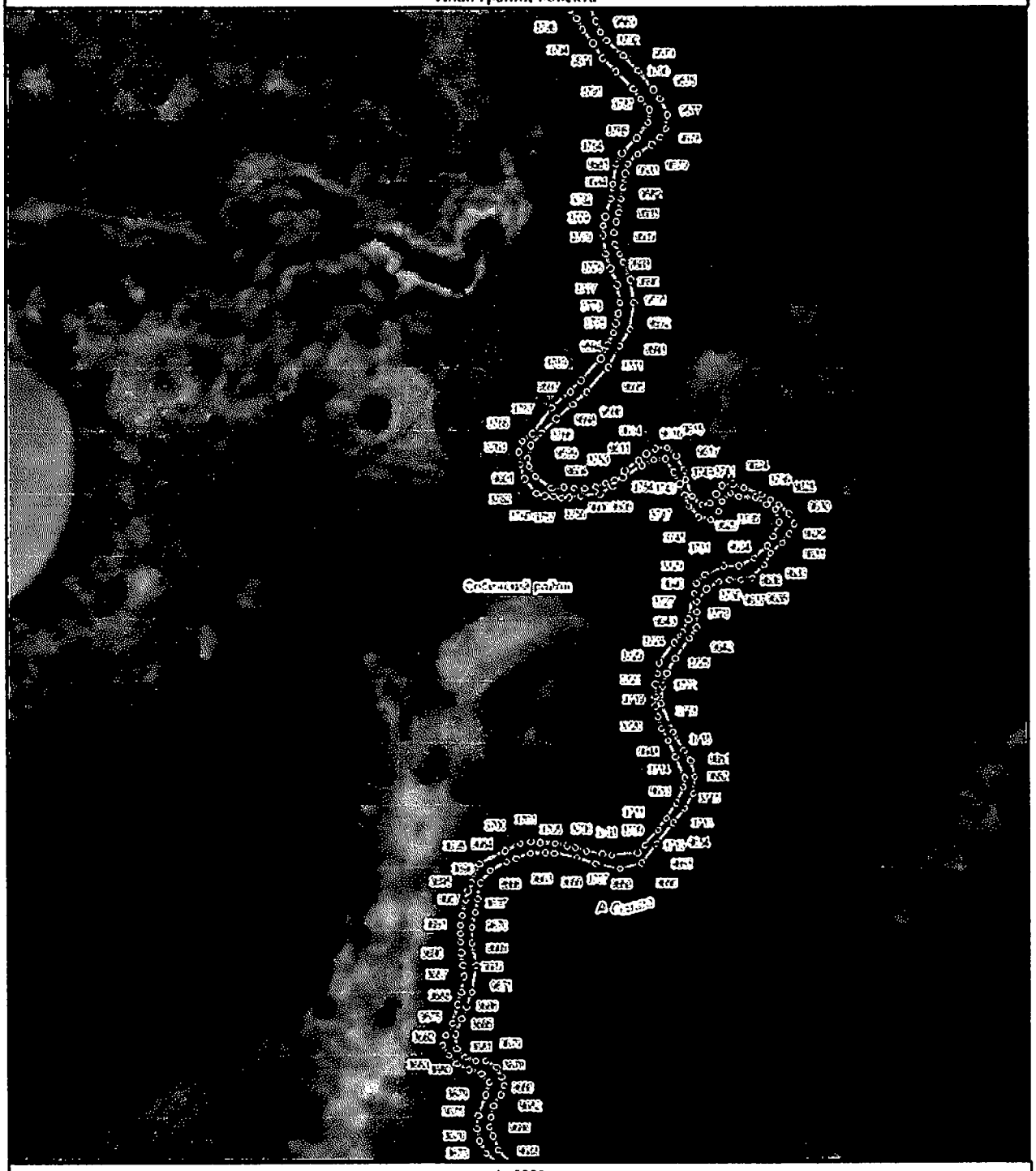

1 : 7000

Береговая линия р.Семина на территории Владимирской области

План границ объекта

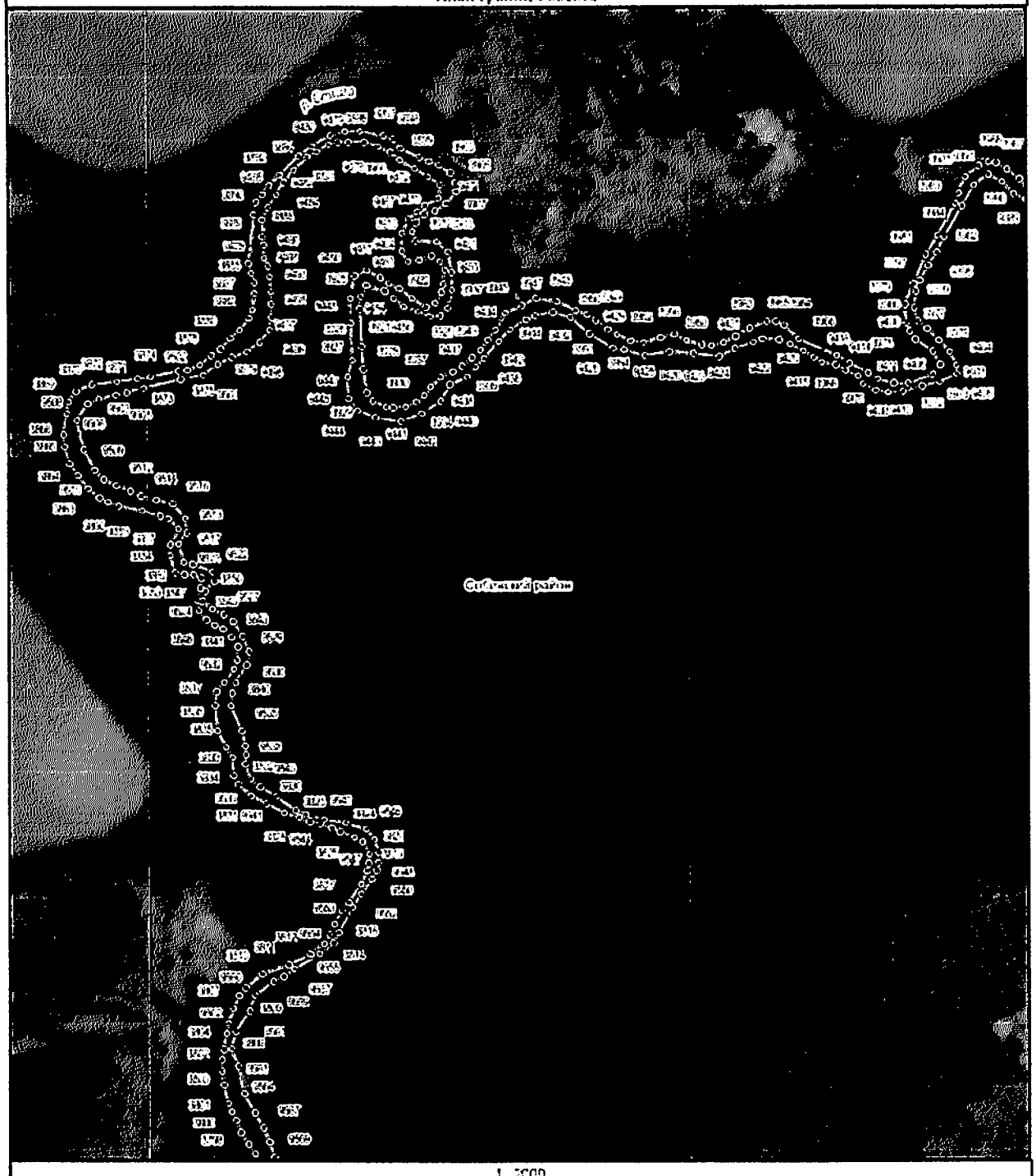

1 : 2000

Береговая линия р.Сечнга на территории Владимирской области

План границ объекта

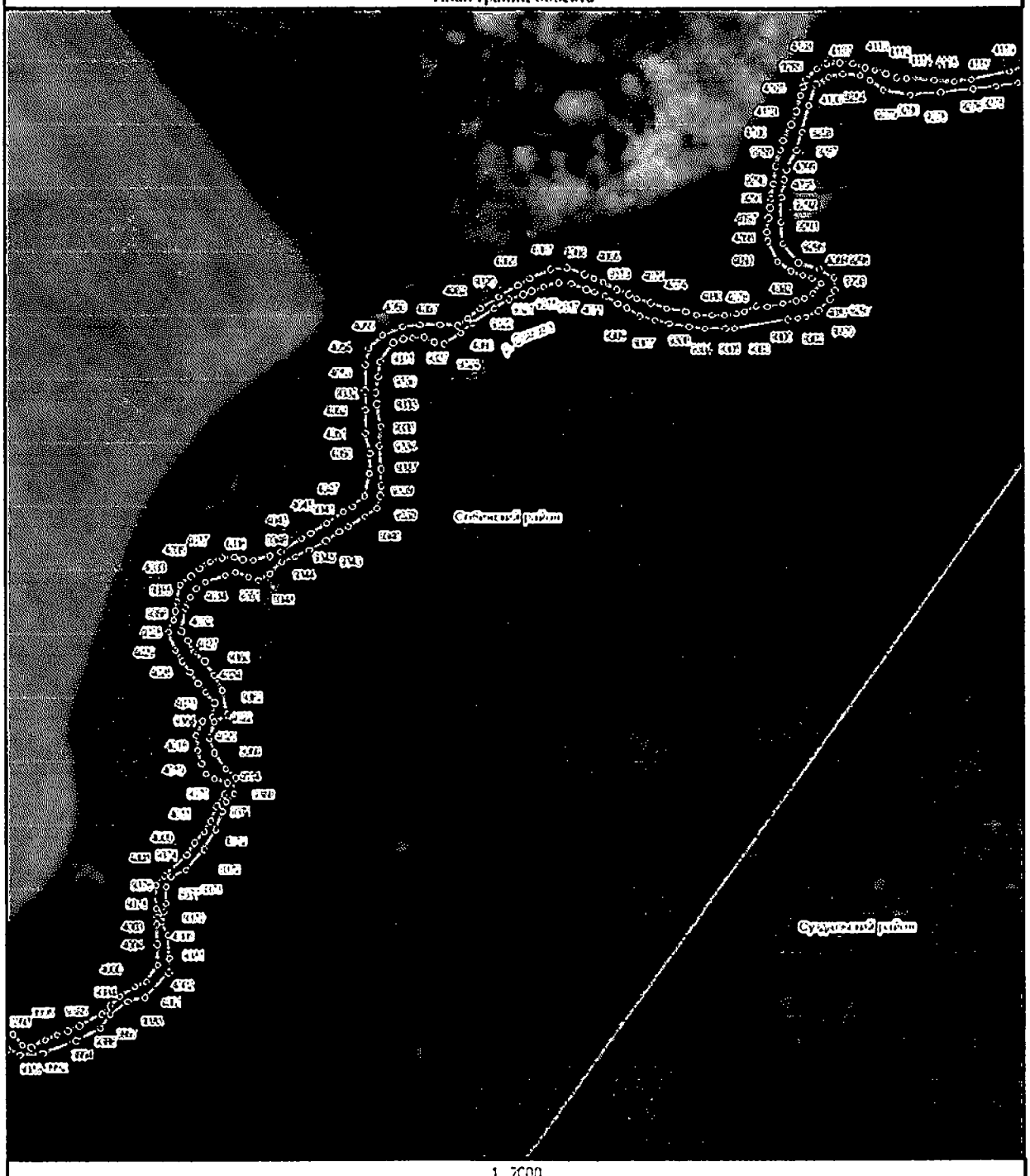

1 : 7000

Береговая линия р.Семита на территории Владимирской области

План границ объекта



1 : 2000

Береговая линия р.Сейма на территории Владимирской области

План границ объекта

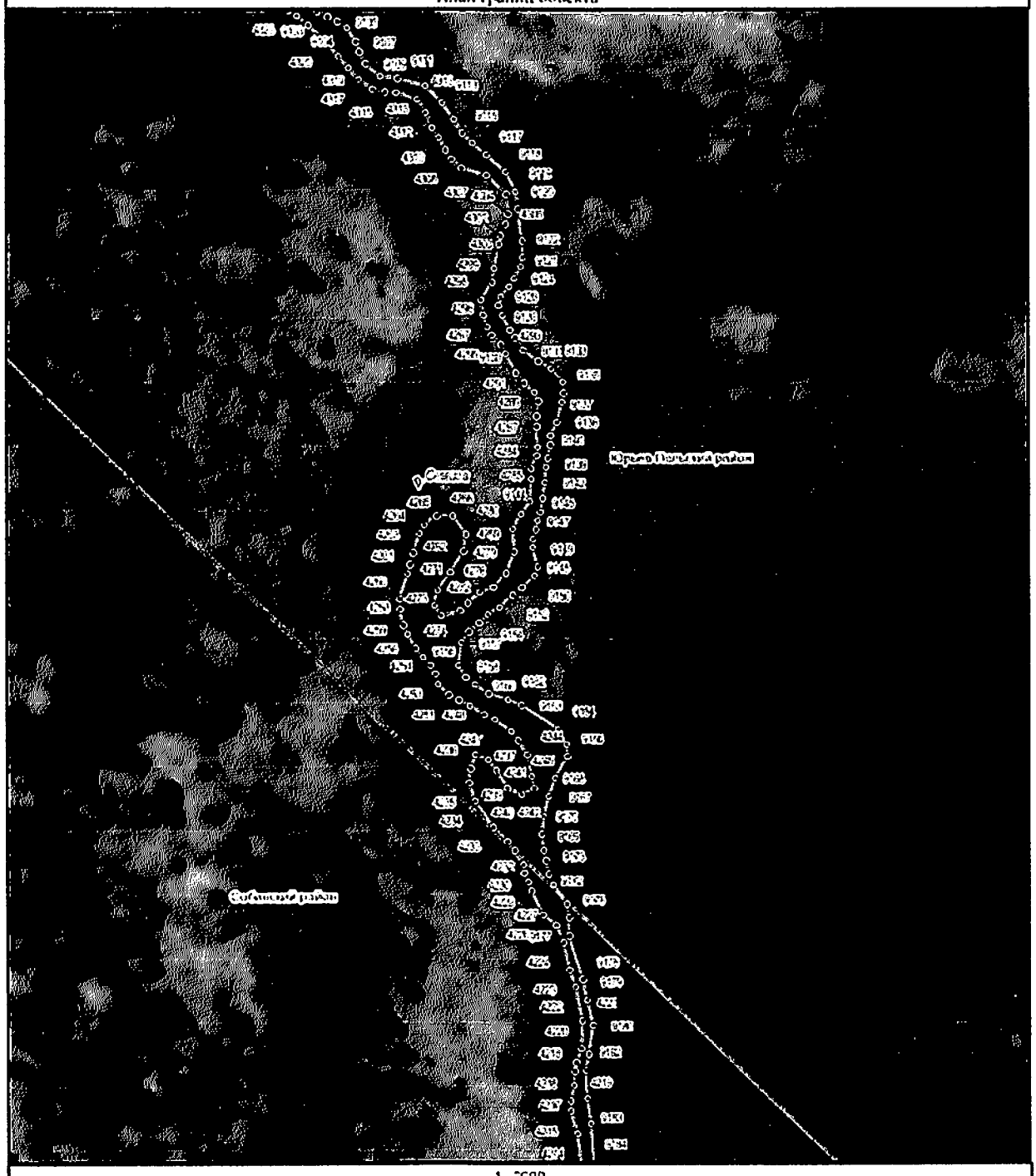

1 : 2000

Береговая линия р.Семиза на территории Владимирской области

План границ объекта

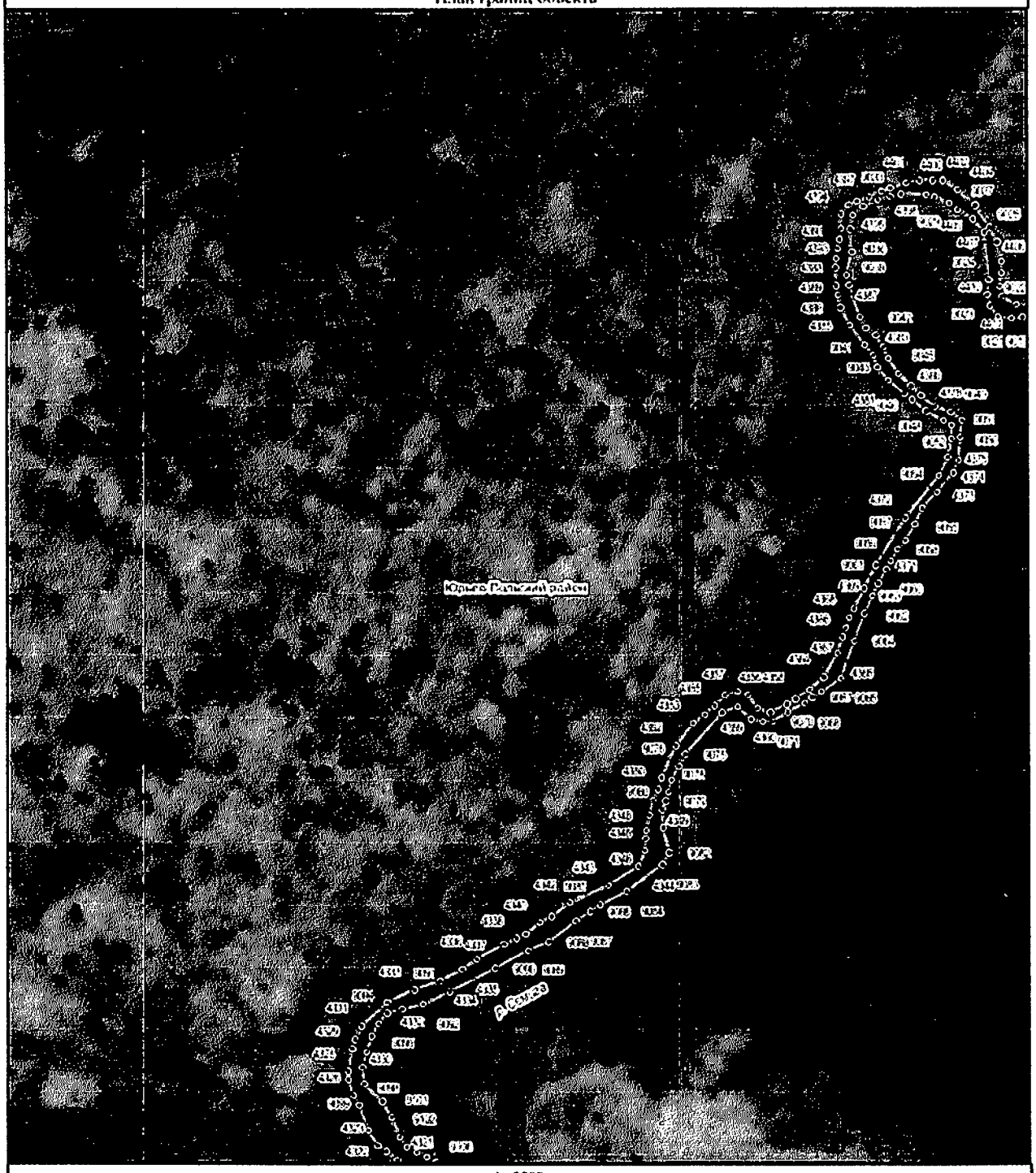

1 : 2000

Береговая линия р.Семша на территории Владимирской области

План границ объекта



1 : 2000

Береговая линия р.Семинга на территории Владимирской области

План границ объекта



1 : 2000

Береговая линия р.Семша на территории Владимирской области

План границ объекта

1 : 2000

Береговая линия р.Семиша на территории Владимирской области

План границ объекта



1 : 2000

Береговая линия р.Семга на территории Владимирской области

План границ объекта

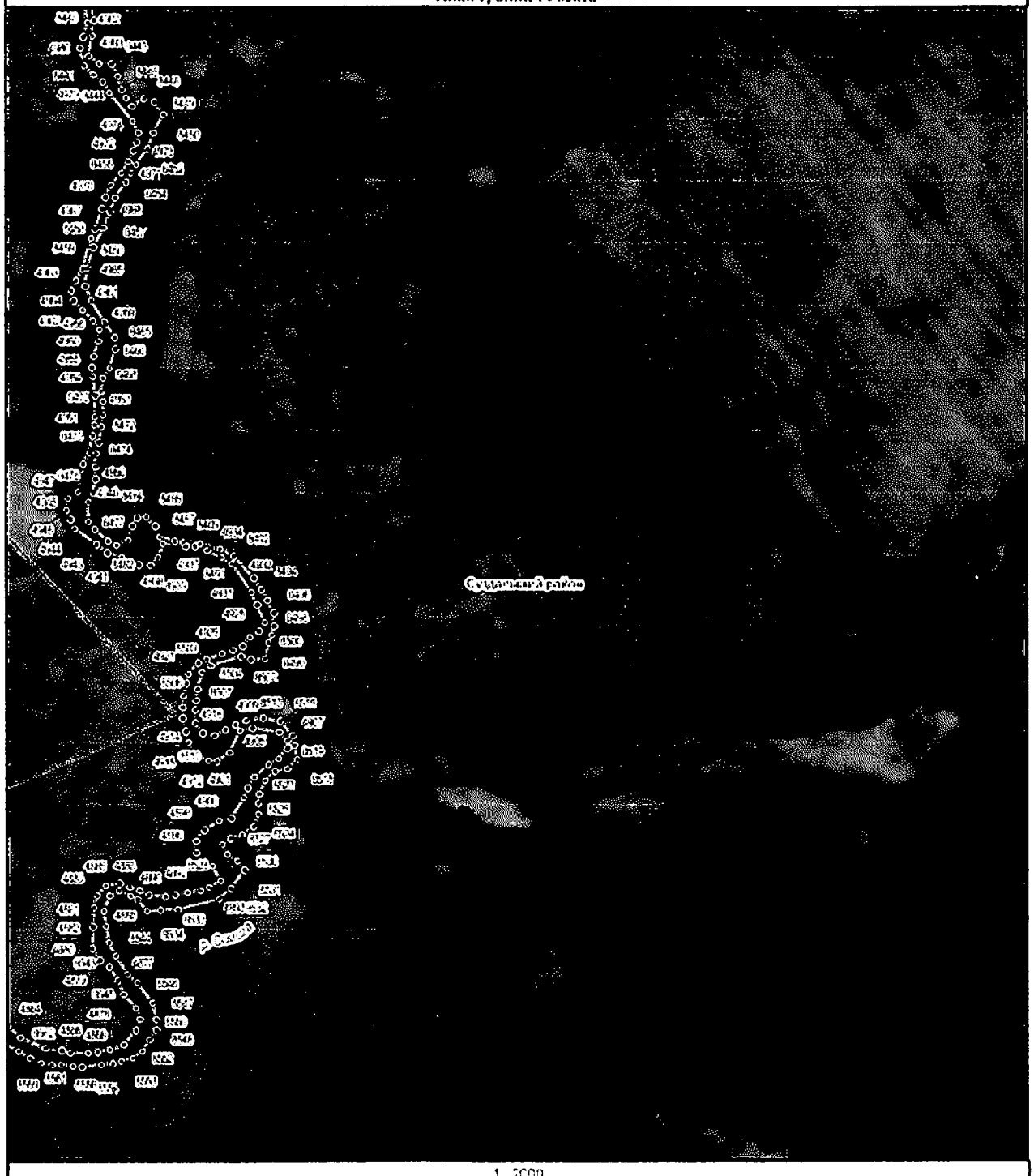

1 : 2000

Береговая линия р.Семша на территории Владимирской области

План границ объекта

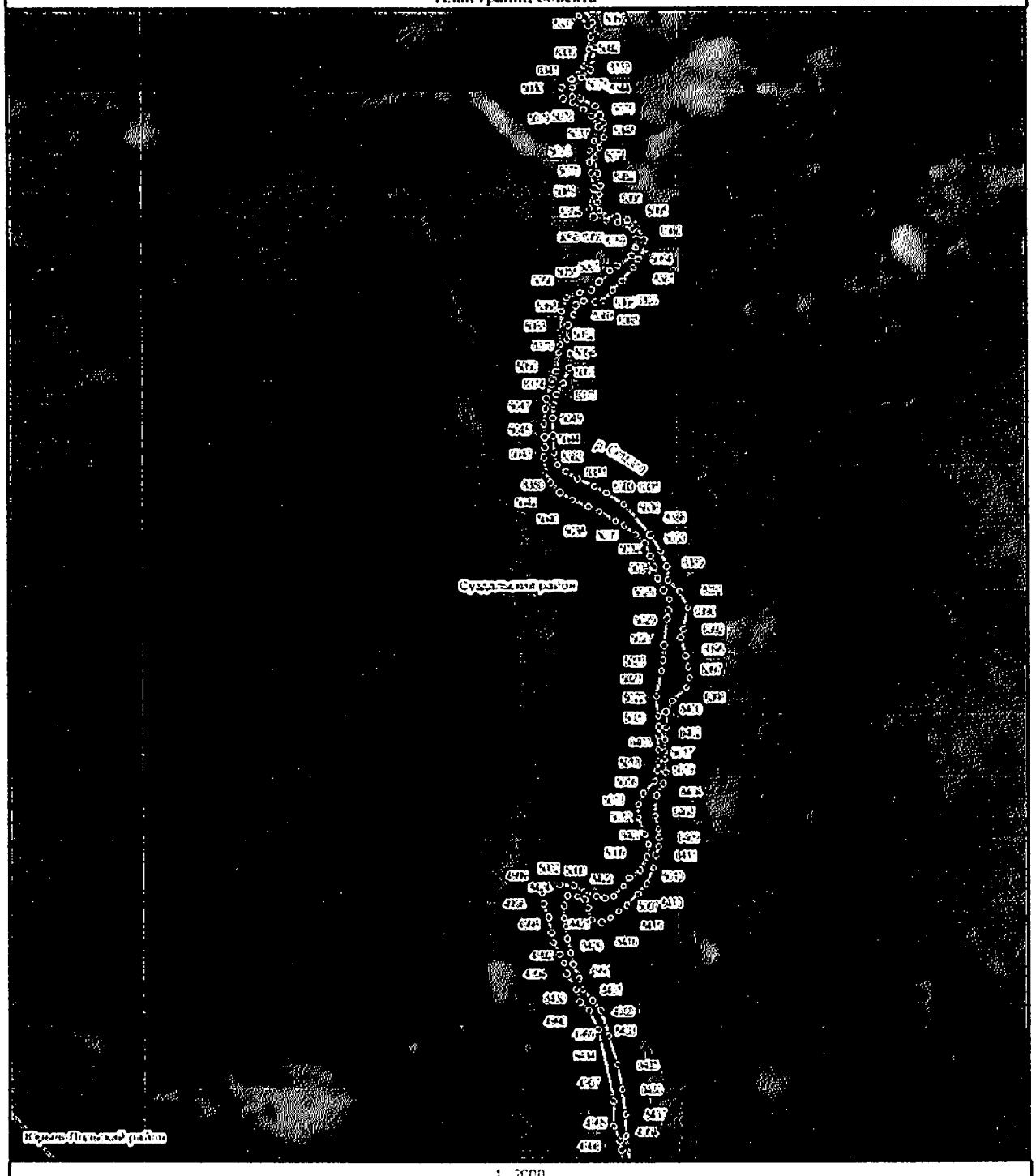

1 : 2000

Береговая линия р.Семиза на территории Владимирской области

Планграфия объекта

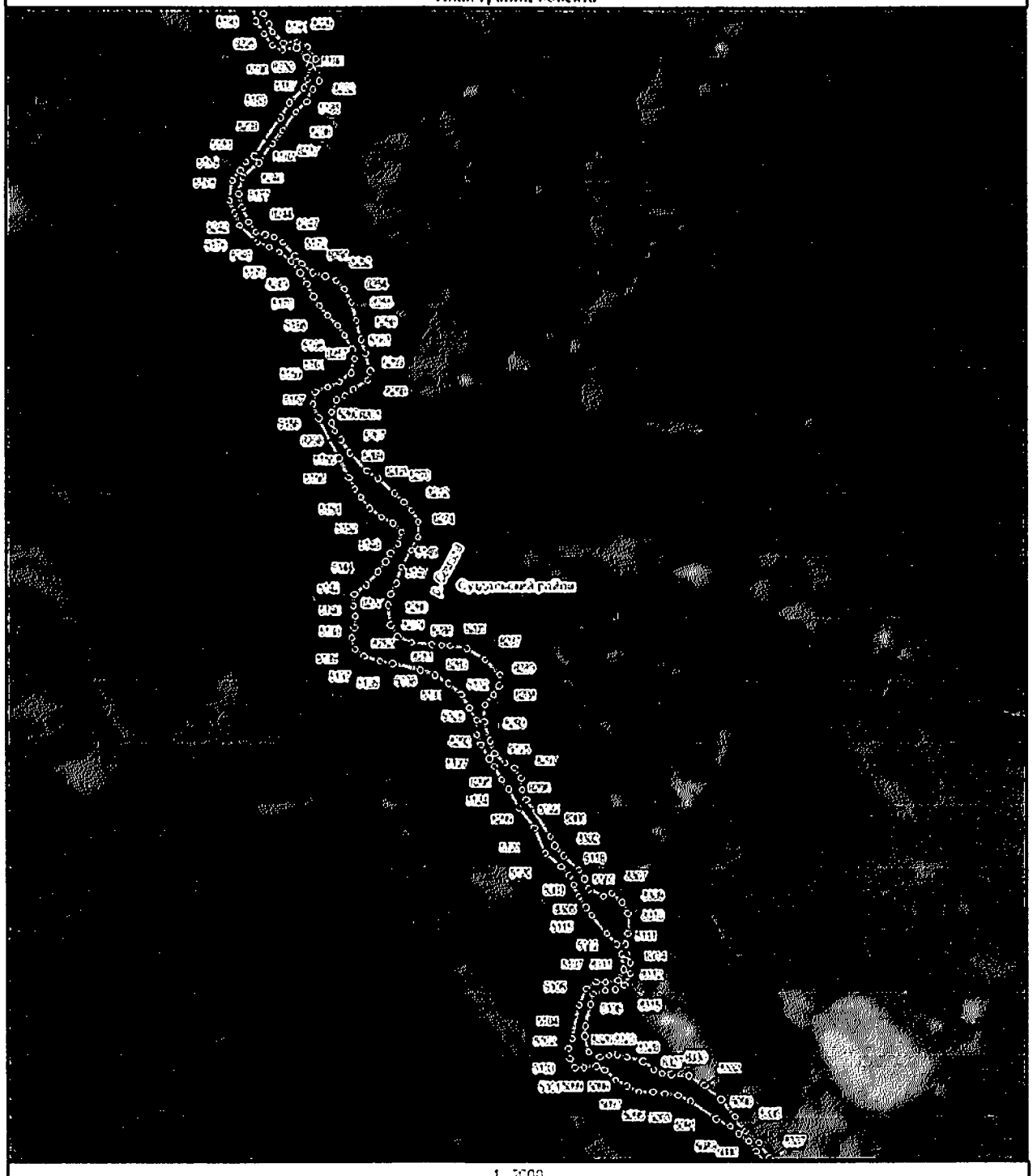

1 : 2000

Береговая линия р.Семша на территории Владимирской области

План границ объекта



1 : 7000

Береговая линия р.Сеньга на территории Владимирской области

План границ объекта



1 : 2000

Береговая линия р.Сейма на территории Владимирской области

План границ объекта



1 7000

Береговая линия р.Семиза на территории Владимирской области

План границ объекта



1 : 2000

Береговая линия р.Сечина на территории Владимирской области

План границ объекта



1 : 2000

Береговая линия р.Осмина на территории Владимирской области

План границ объекта

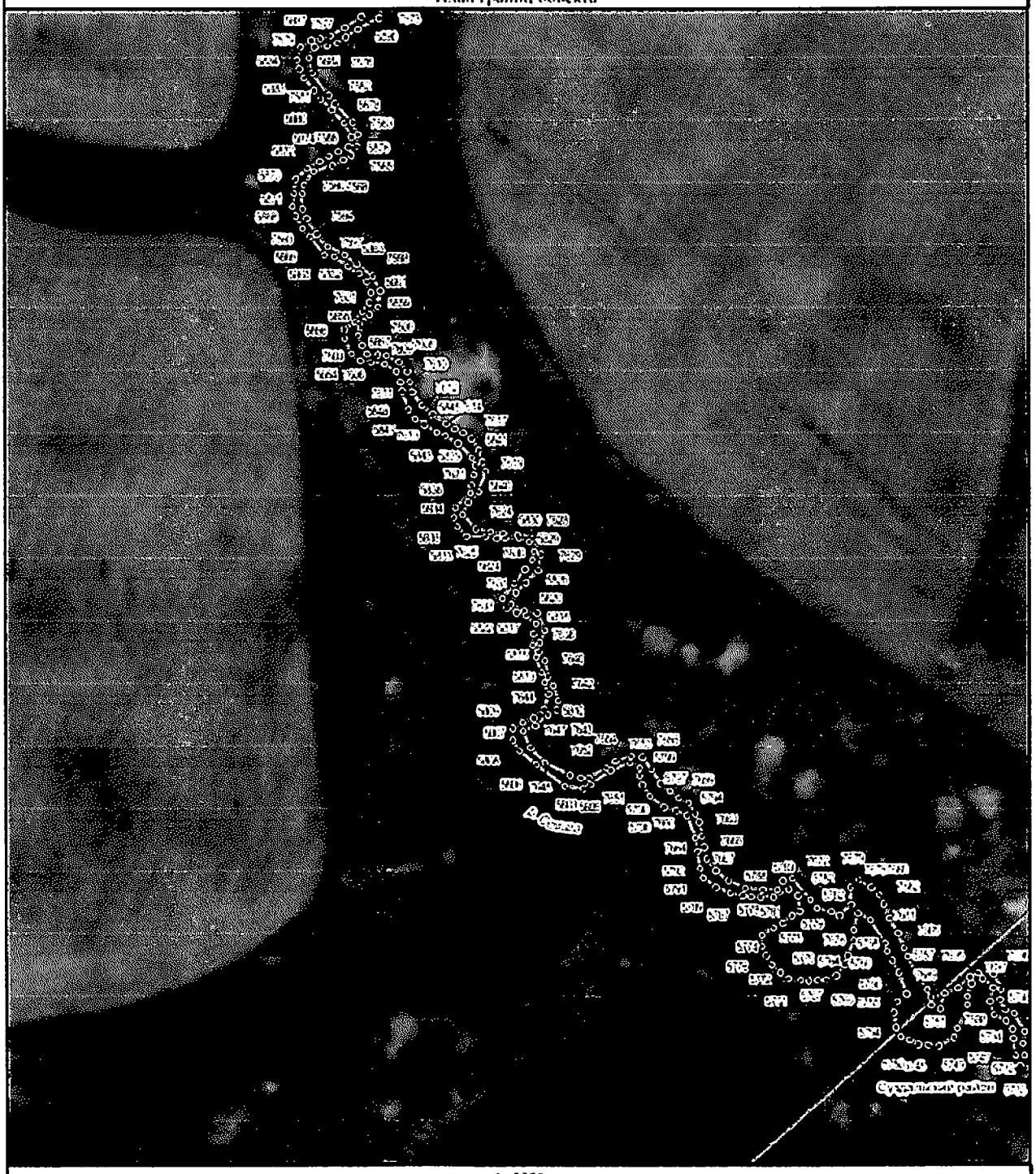

1: 2000

Береговая линия р.Семиза на территории Владимирской области

План границ объекта

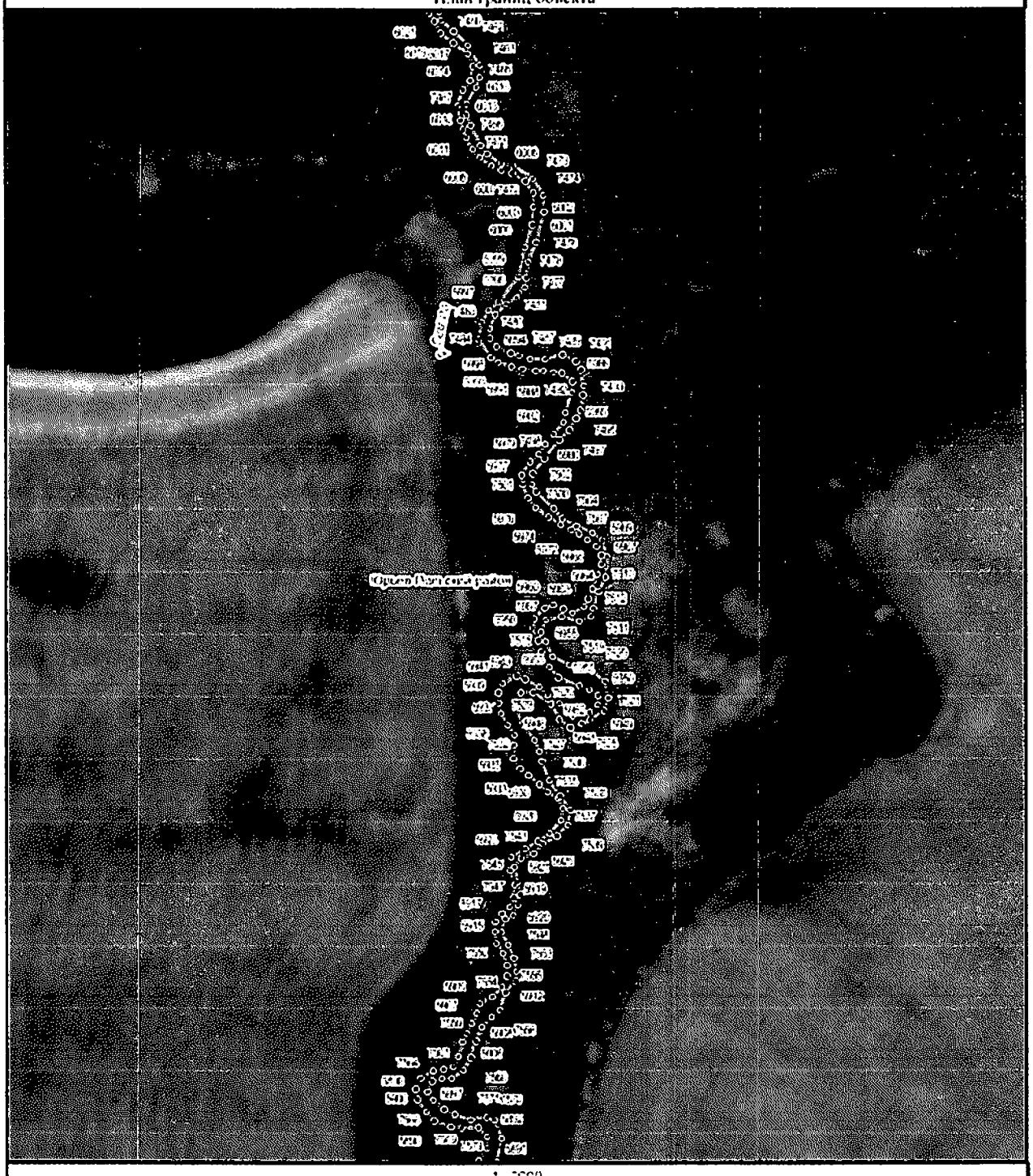

1 : 2000

Береговая линия р.Сечня на территории Владимирской области

План границ объекта

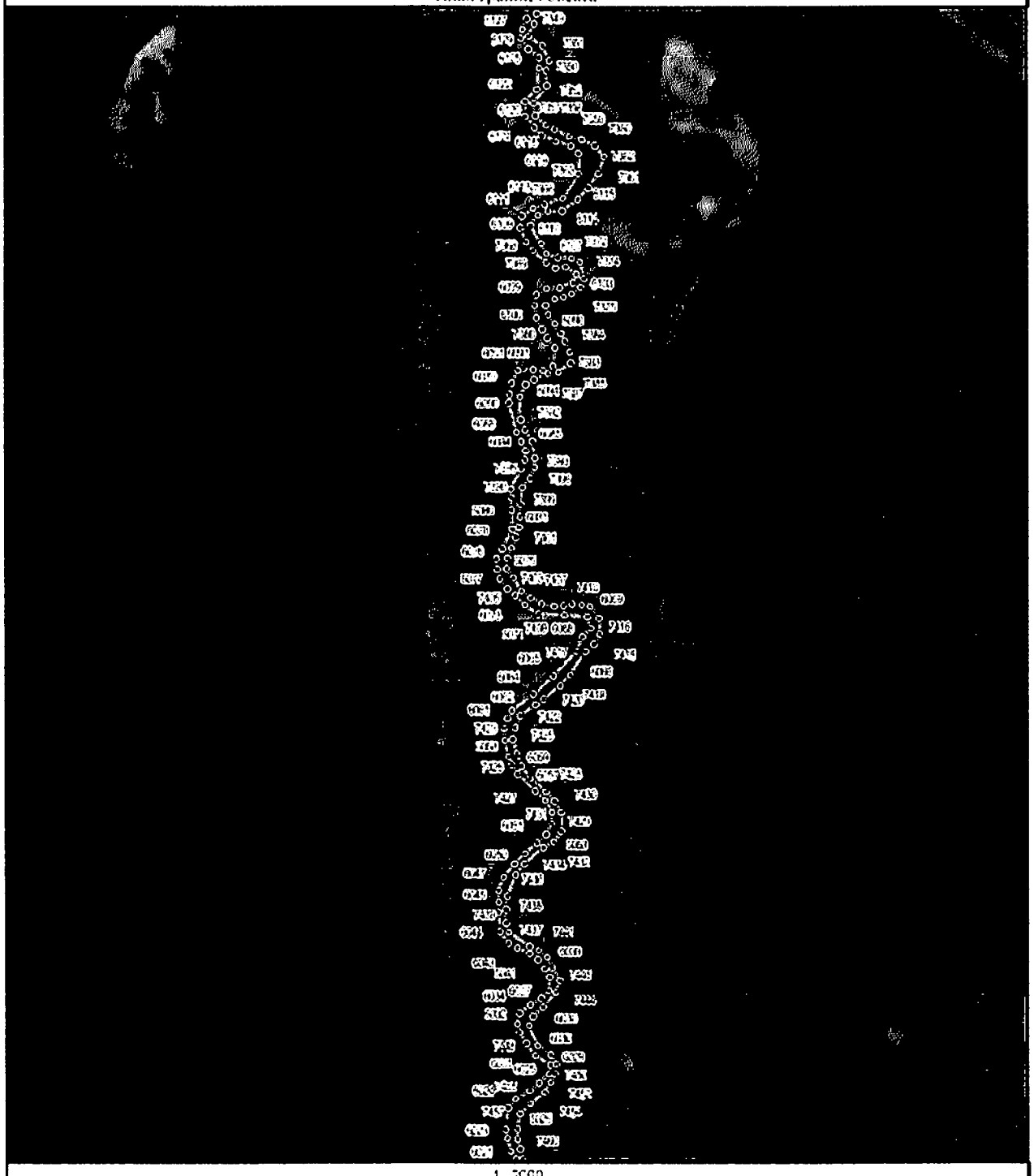

1 : 2000

Береговая линия р.Семинга на территории Владимирской области

План границ объекта

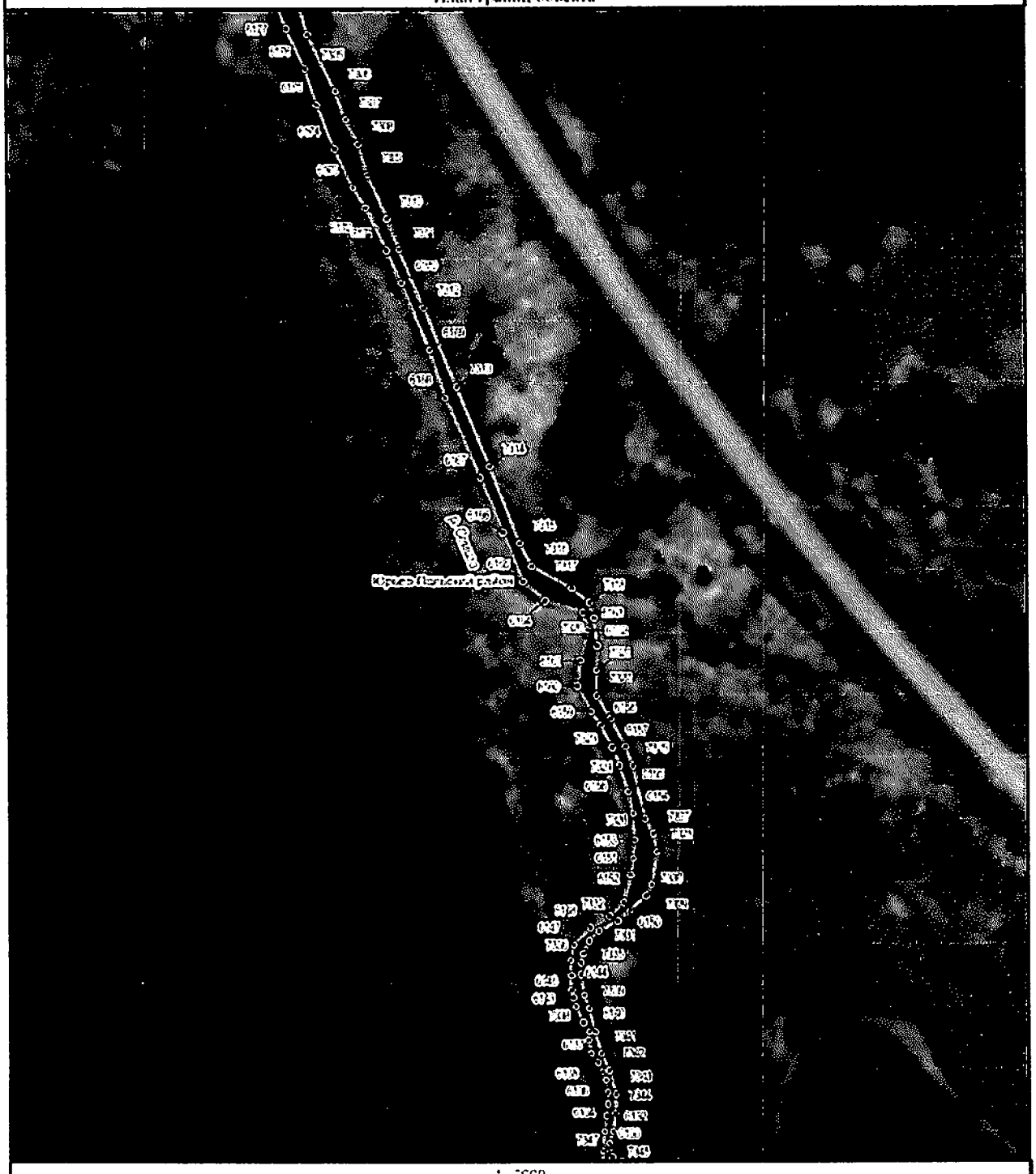

1:2000

Береговая линия р.Семша на территории Владимирской области

План границ объекта



1 : 2000

Береговая линия р.Сеньга на территории Владимирской области

План границ объекта



1 7000

Береговая линия р.Семина на территории Владимирской области

План границ объекта



1 : 7000

Береговая линия р.Семина на территории Владимирской области

План границ объекта



1 : 2000

Береговая линия р.Сечина на территории Владимирской области

План границ объекта

1 : 2000

Береговая линия р.Сеньга на территории Владимирской области

План границ объекта

1 : 3000

Береговая линия р.Семша на территории Владимирской области

План границ объекта

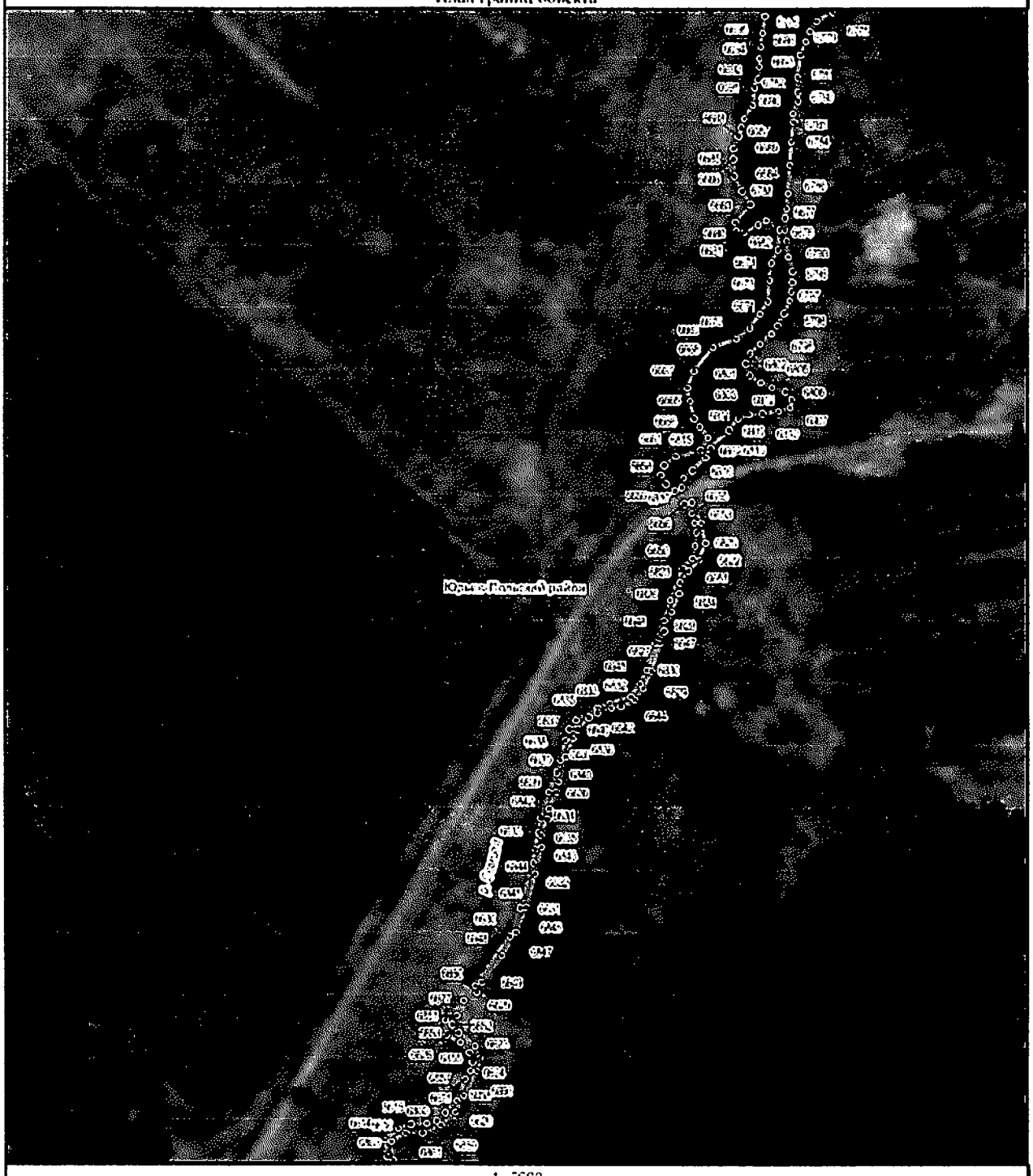

1:2000

Береговая линия р.Семиза на территории Владимирской области

План границ объекта

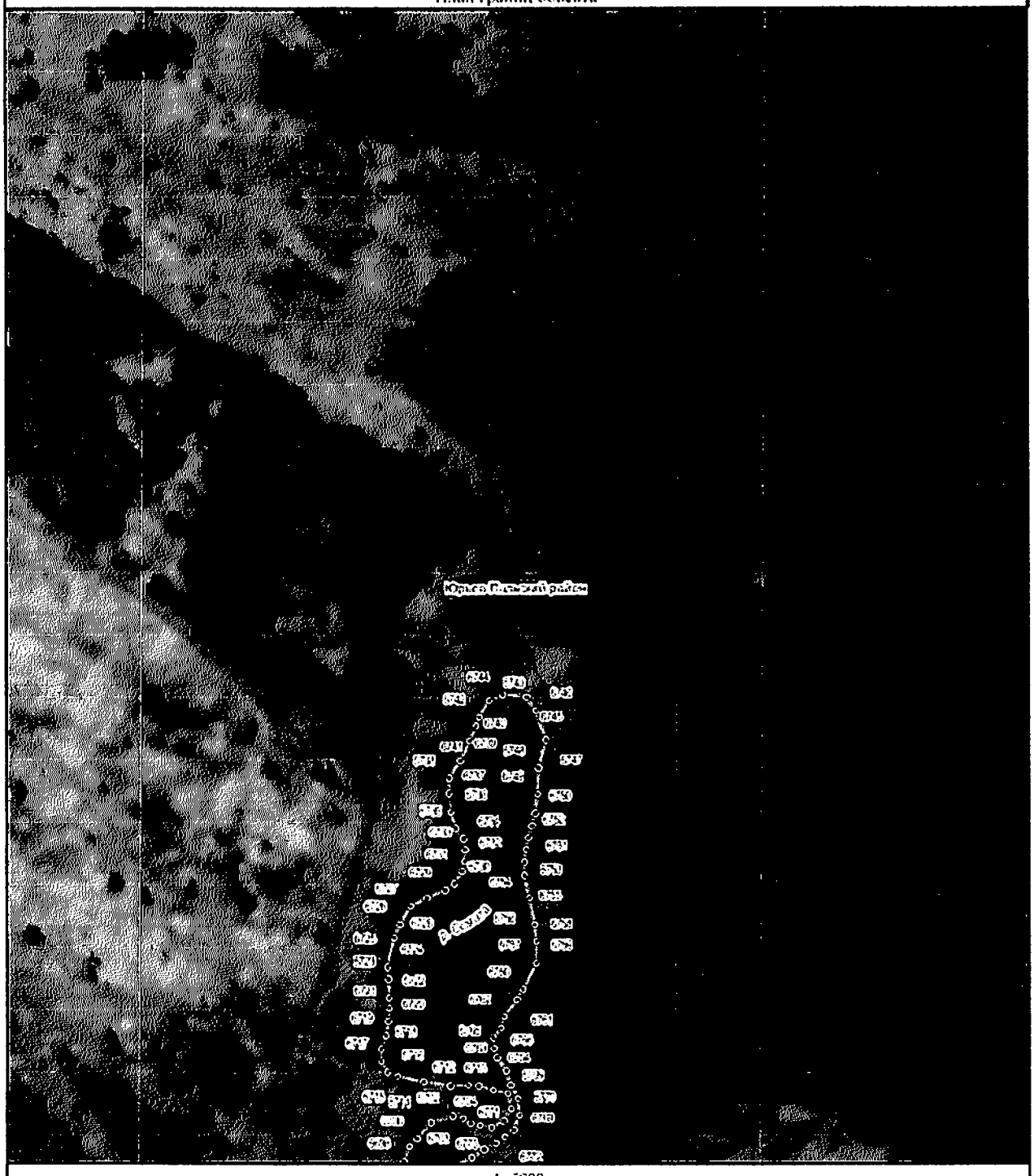

1 : 3000

2. Схема границы местоположения водоохранной зоны реки Семига (далее – схема № 2) расположена на 100 листах



Водоохранная зона р.Семина на территории Владимирской области

План границ объекта

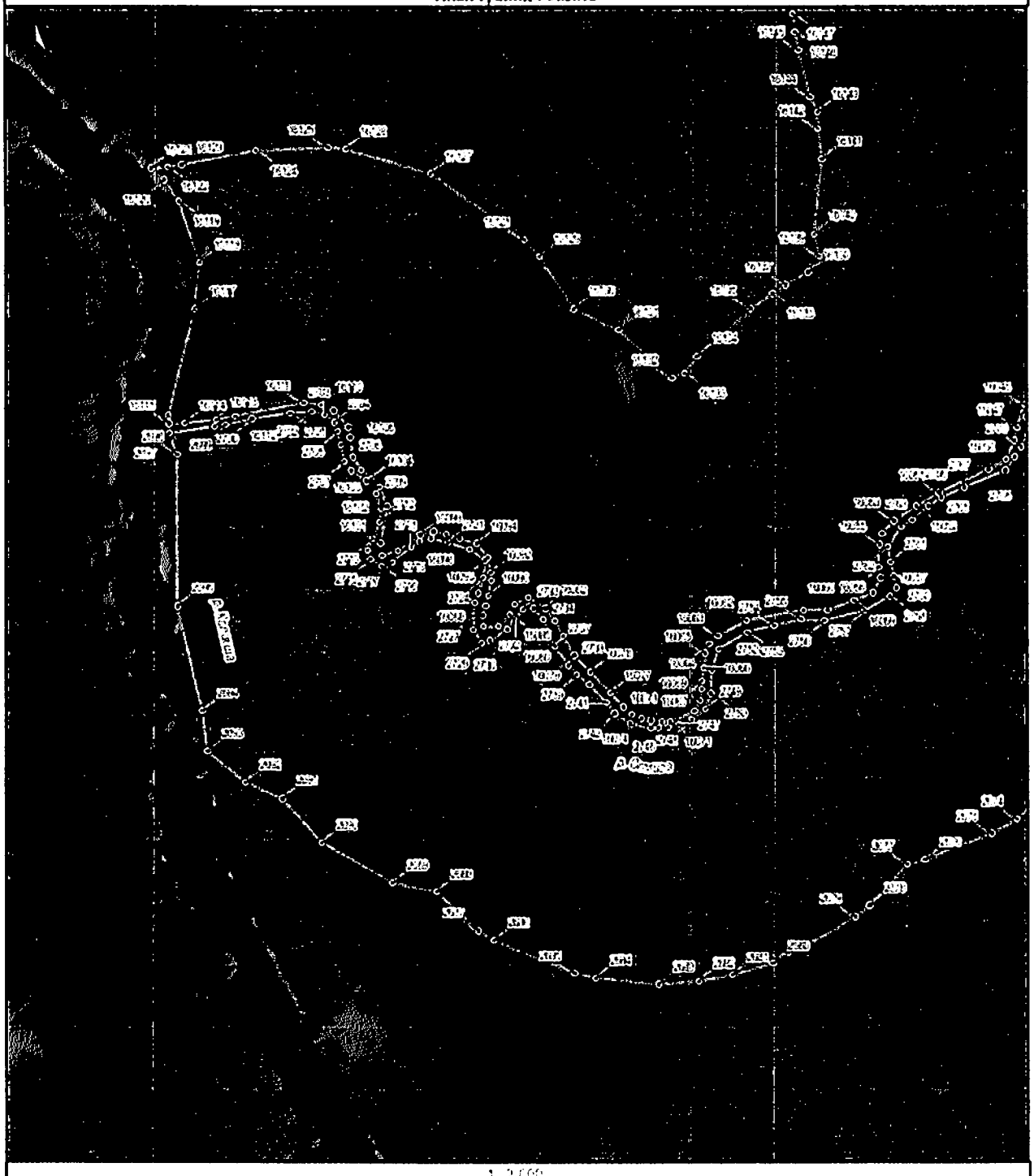

1 : 2 000

Водоохранная зона р.Сеньга на территории Владимирской области

План границ объекта

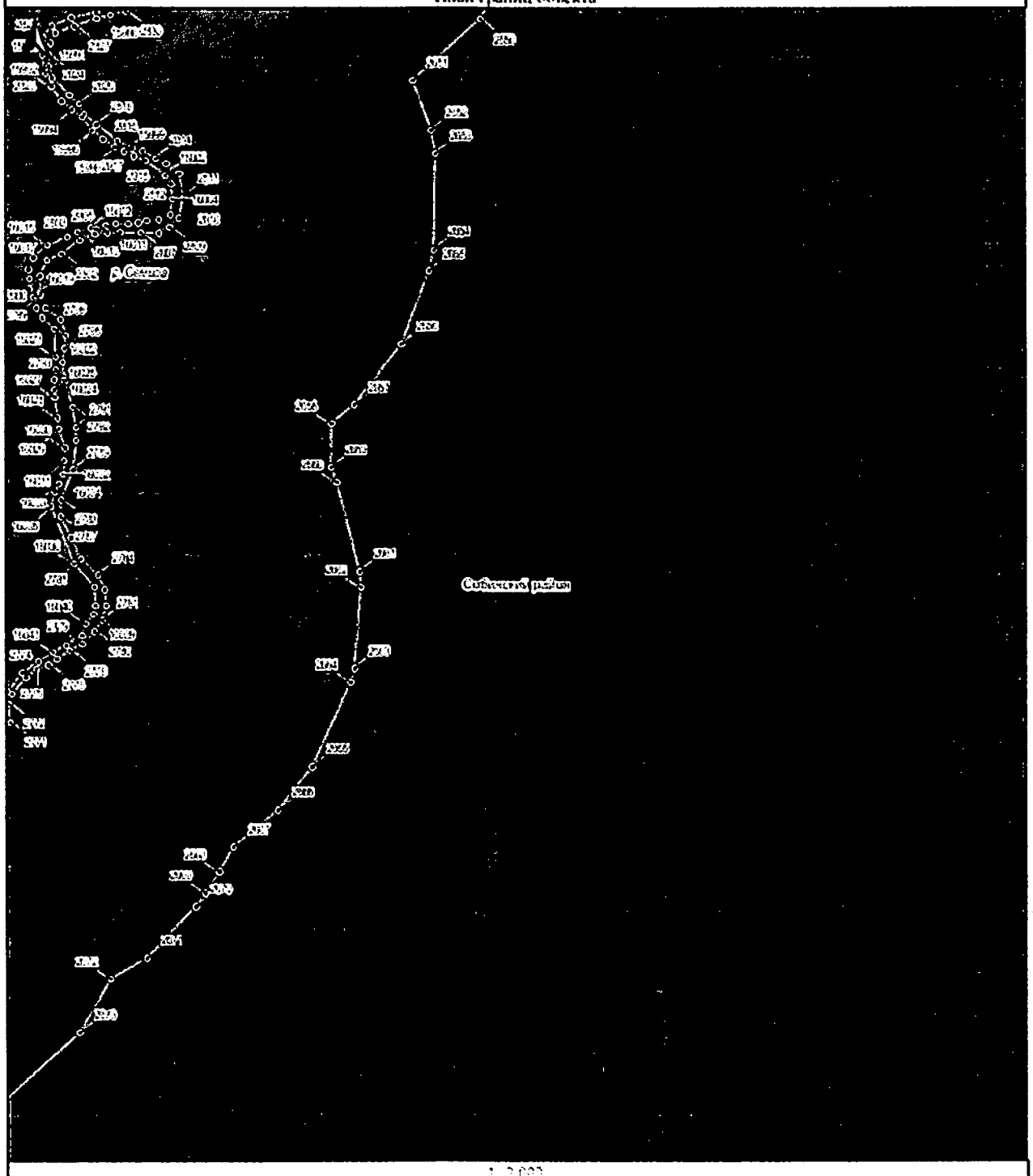

1 : 2 000

Водоохранная зона р.Сеньга на территории Владимирской области

План границ объекта

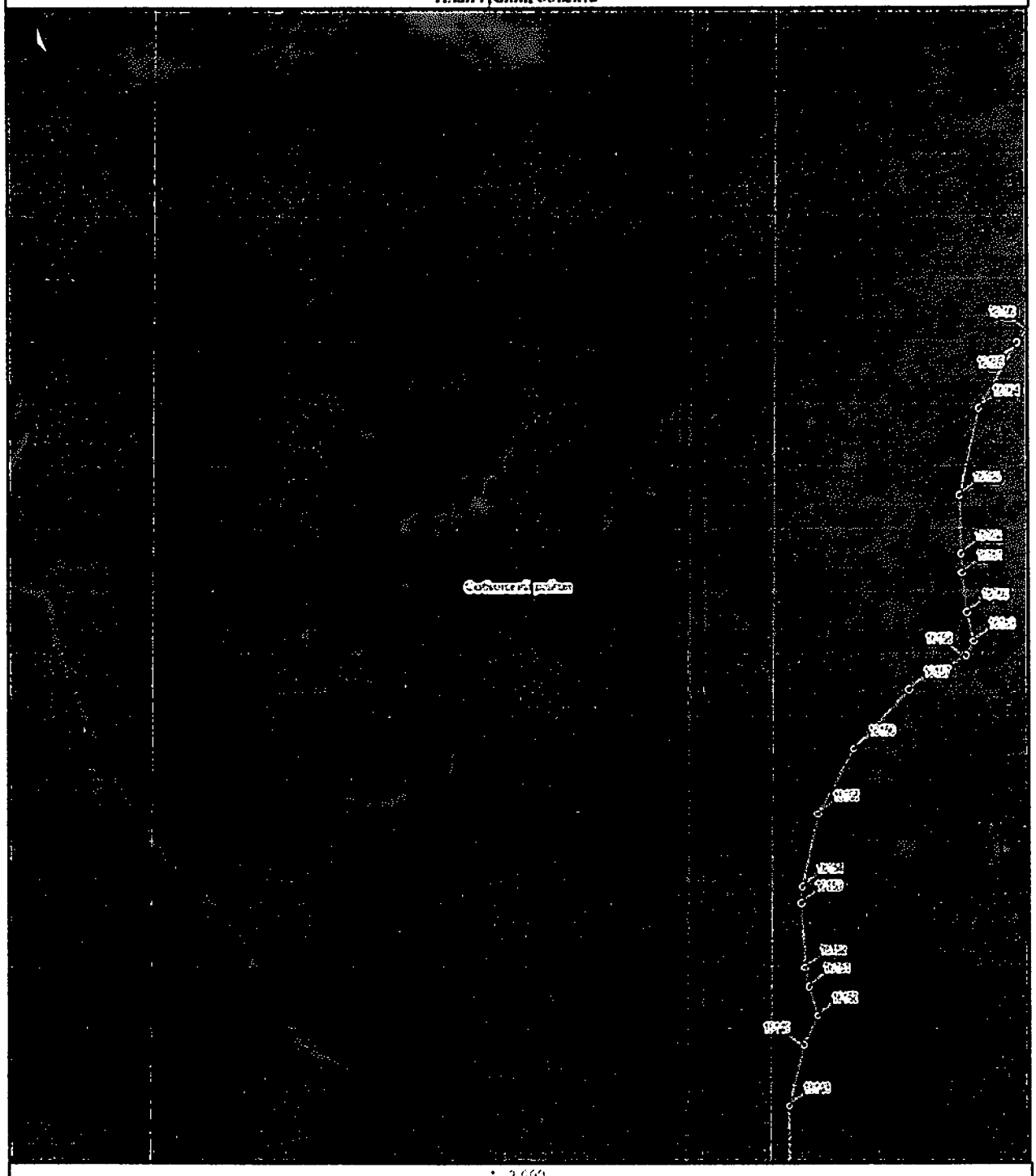

1 : 2 000

Водоохранная зона р.Семша на территории Владимирской области

План границ объекта

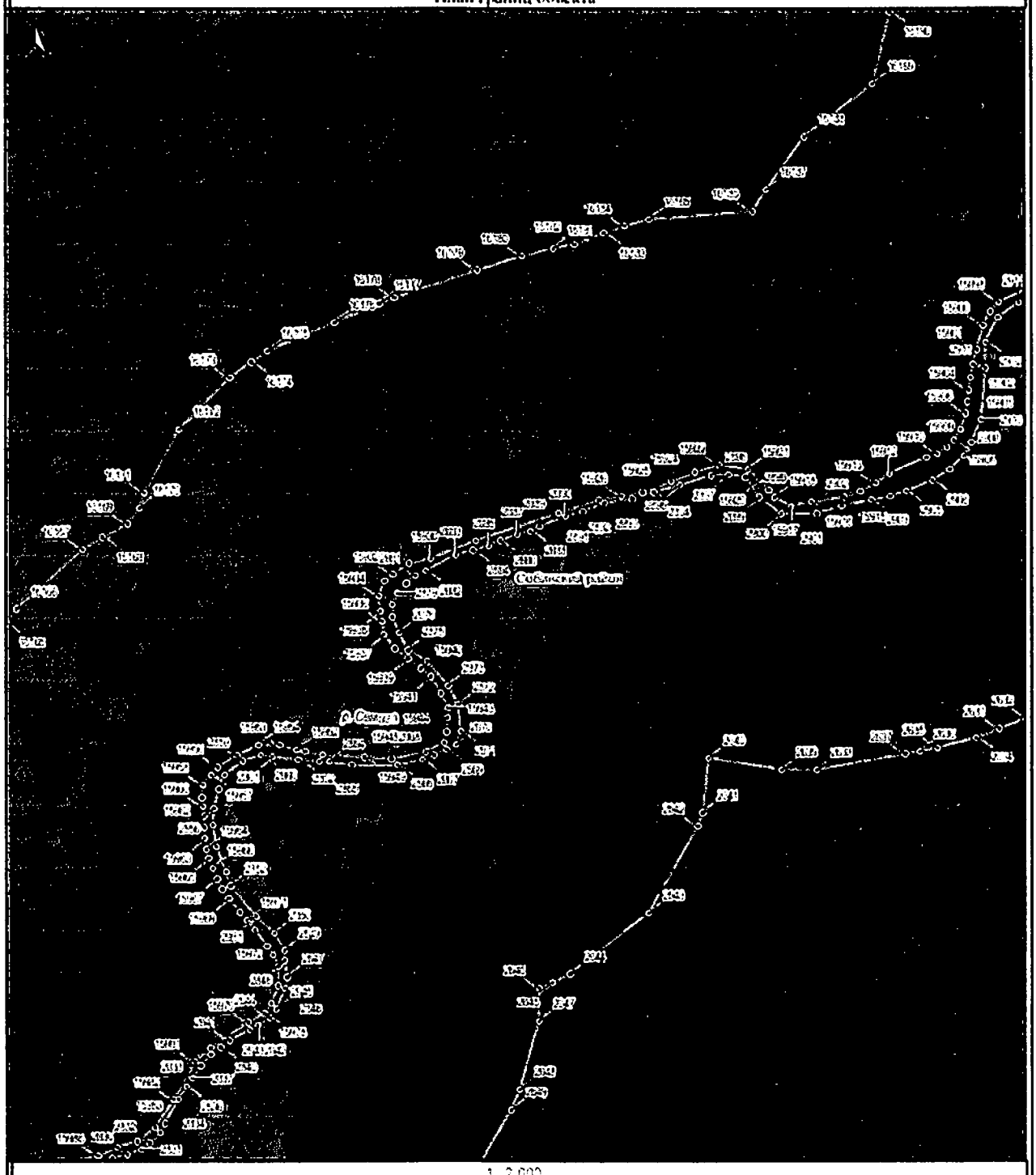

1 : 2 000

Водоохранная зона р.Сеньга на территории Владимирской области

План границ объекта

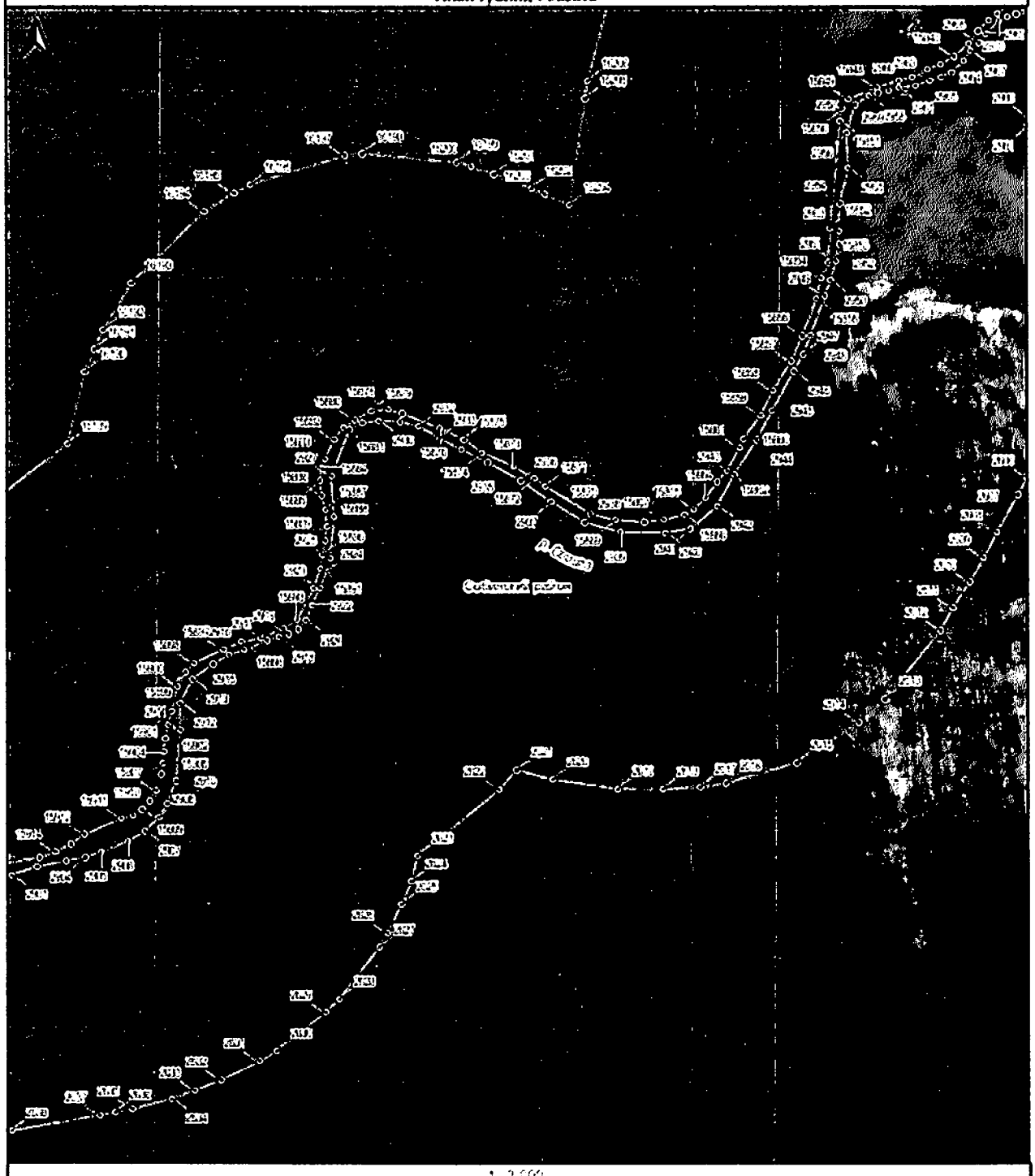

1 : 2 000

Водоохранная зона р.Семша на территории Владимирской области

План границ объекта

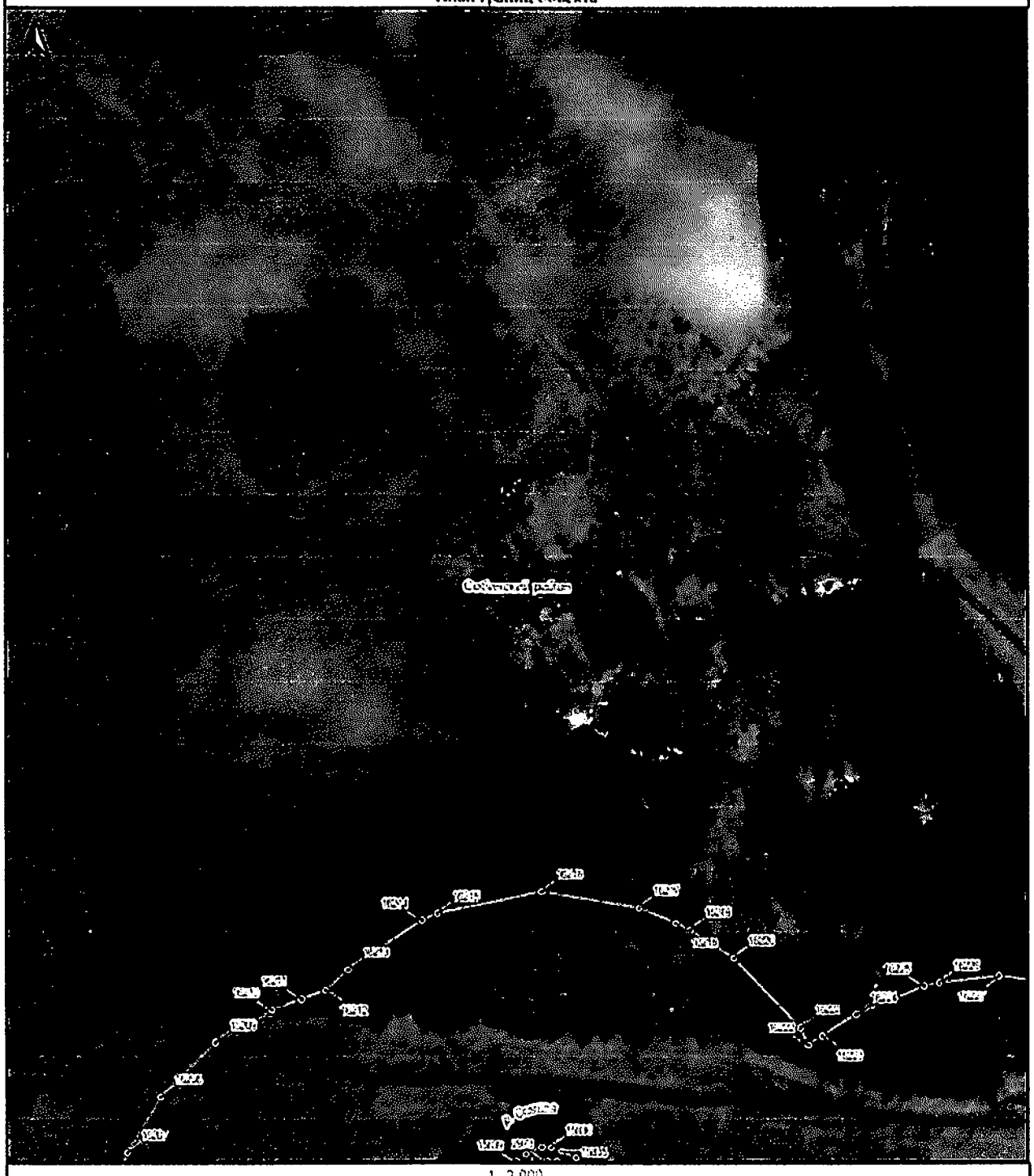

1: 2 000

Водоохранная зона р.Сеима на территории Владимирской области

План границ объекта



1:2000

Водоохранная зона р.Семина на территории Владимирской области

План границ объекта

1 : 2 000

Водоохранная зона р.Семина на территории Владимирской области

План границ объекта



1 : 2 000

Водоохранная зона р.Семша на территории Владимирской области

План границ объекта



1 : 7 000

Водоохранная зона р.Сеима на территории Владимирской области

План границ объекта



1 : 2 000

Водоохранная зона р.Сечина на территории Владимирской области

План границ объекта



1 : 2 000

Водоохранная зона р.Сеньга на территории Владимирской области

План границ объекта



1 : 2 000

Водоохранная зона р.Сеша на территории Владимирской области

План границ объекта



1 : 2000

Водоохранная зона р.Сеша на территории Владимирской области

План границ объекта



1 : 2 000

Водоохранная зона р.Семша на территории Владимирской области

План границ объекта

1 : 2 000

Водоохранная зона р.Семина на территории Владимирской области

План границ объекта



1 : 2 000

Водоохранная зона р.Семша на территории Владимирской области

План границ объекта

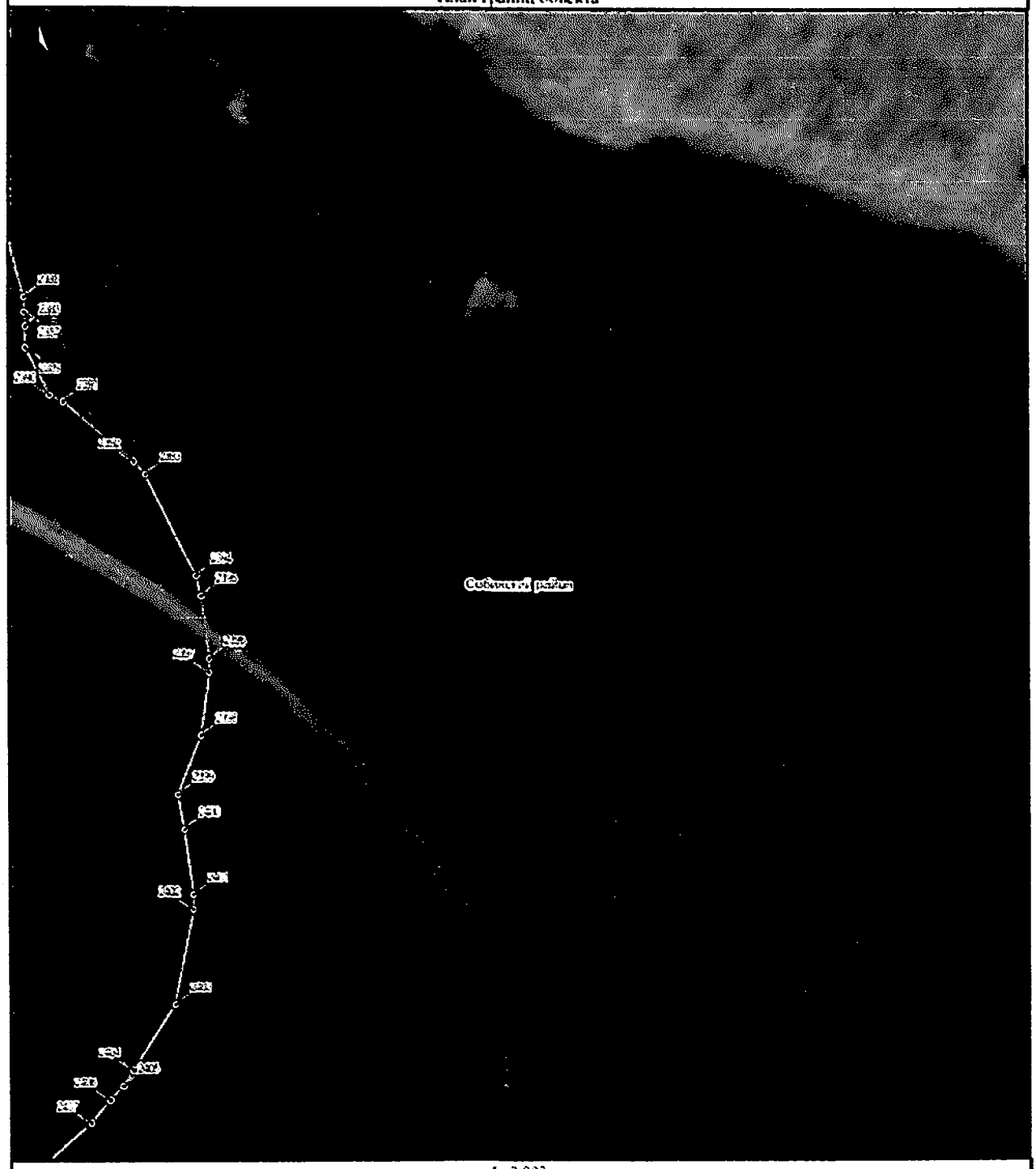

1 : 2 000

Водоохранная зона р.Семина на территории Владимирской области

План границ объекта

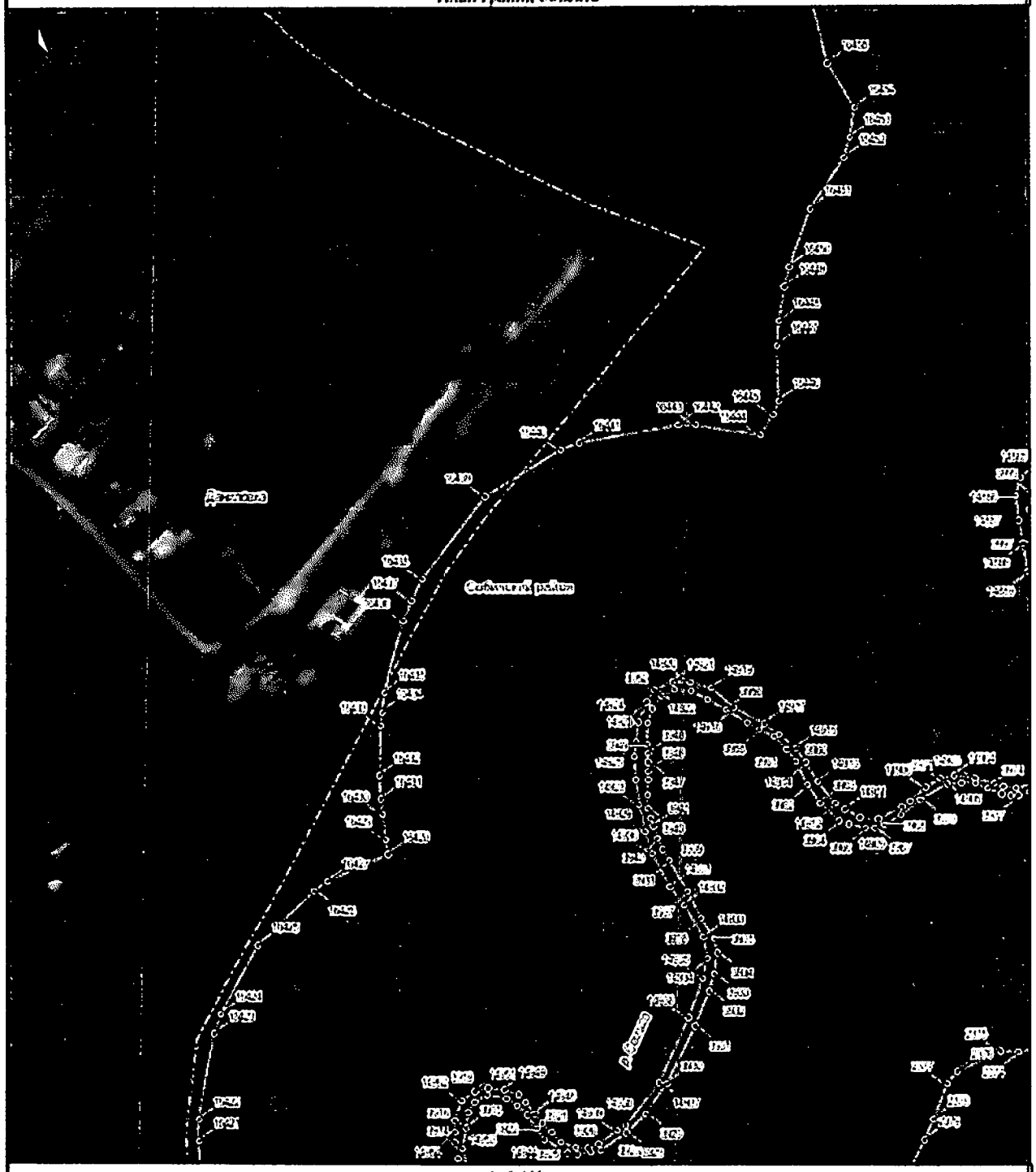

1 : 2 000

Водоохранная зона р.Семинга на территории Владимирской области

План границ объекта

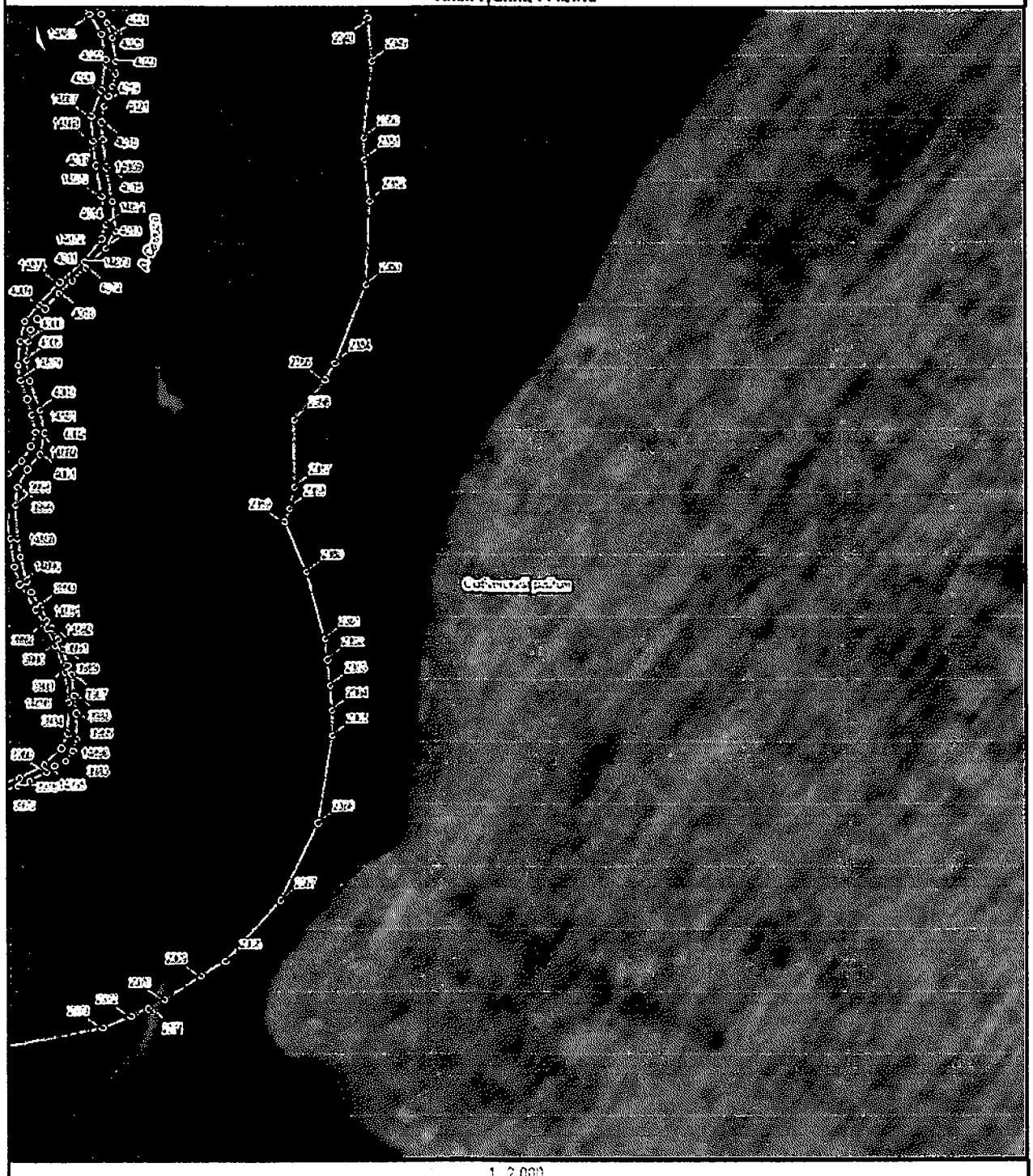

1 : 2 000

Водоохранная зона р.Сеима на территории Владимирской области

План границ объекта

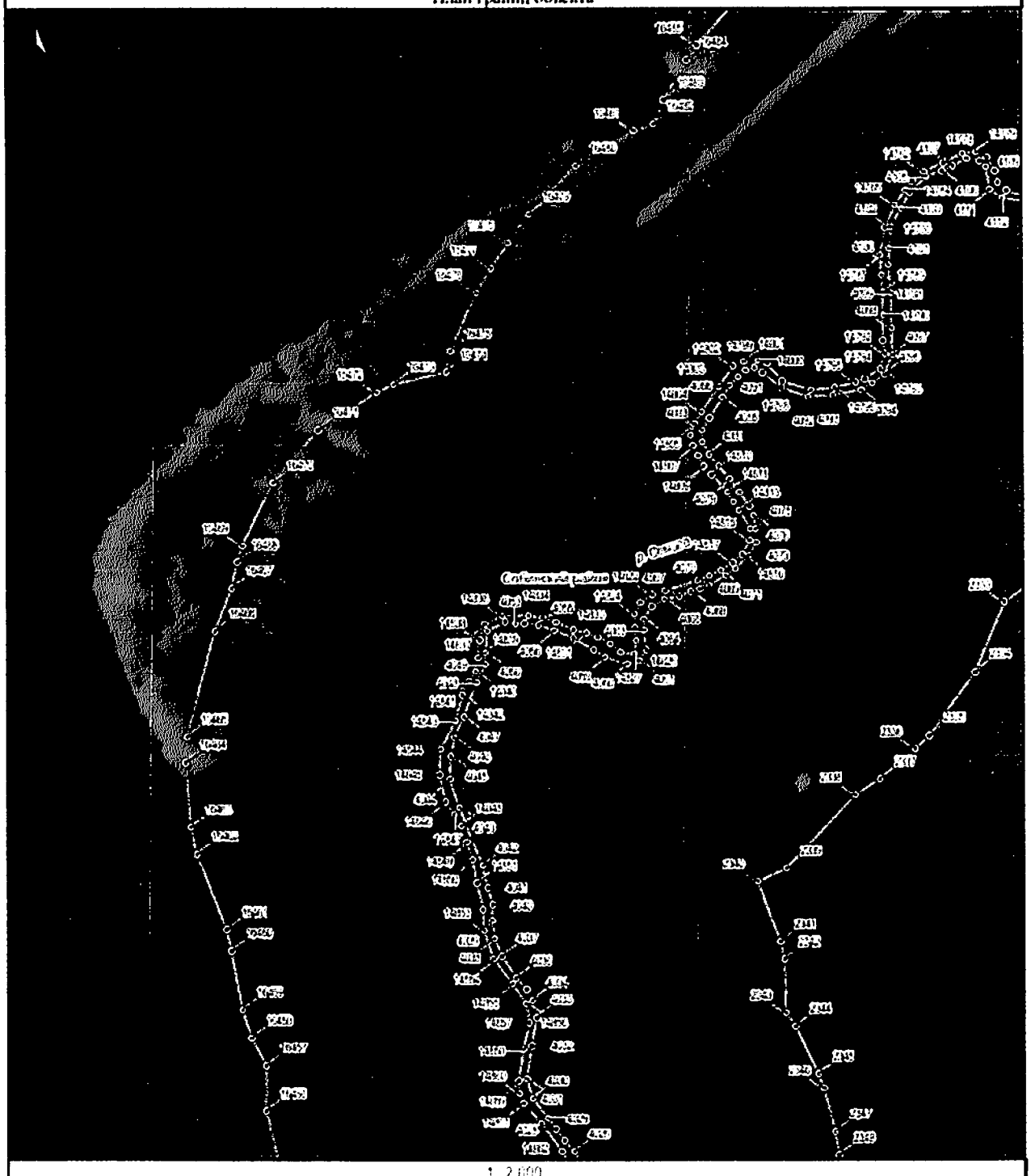

1 : 2 000

Водоохранная зона р.Сеша на территории Владимирской области

План границ объекта



1 : 2 000

Водоохранная зона р.Сеньга на территории Владимирской области

План границ объекта



1 : 2 000

Водоохранная зона р.Семита на территории Владимирской области

План границ объекта



1:2 000

Водоохранная зона р.Сеши на территории Владимирской области

План границ объекта



1 : 2 000

Водоохранная зона р.Семша на территории Владимирской области

План границ объекта



1 : 2 000

Водоохранная зона р.Семина на территории Владимирской области

План границ объекта



1 : 2000

Водоохранная зона р.Семша на территории Владимирской области

План границ объекта

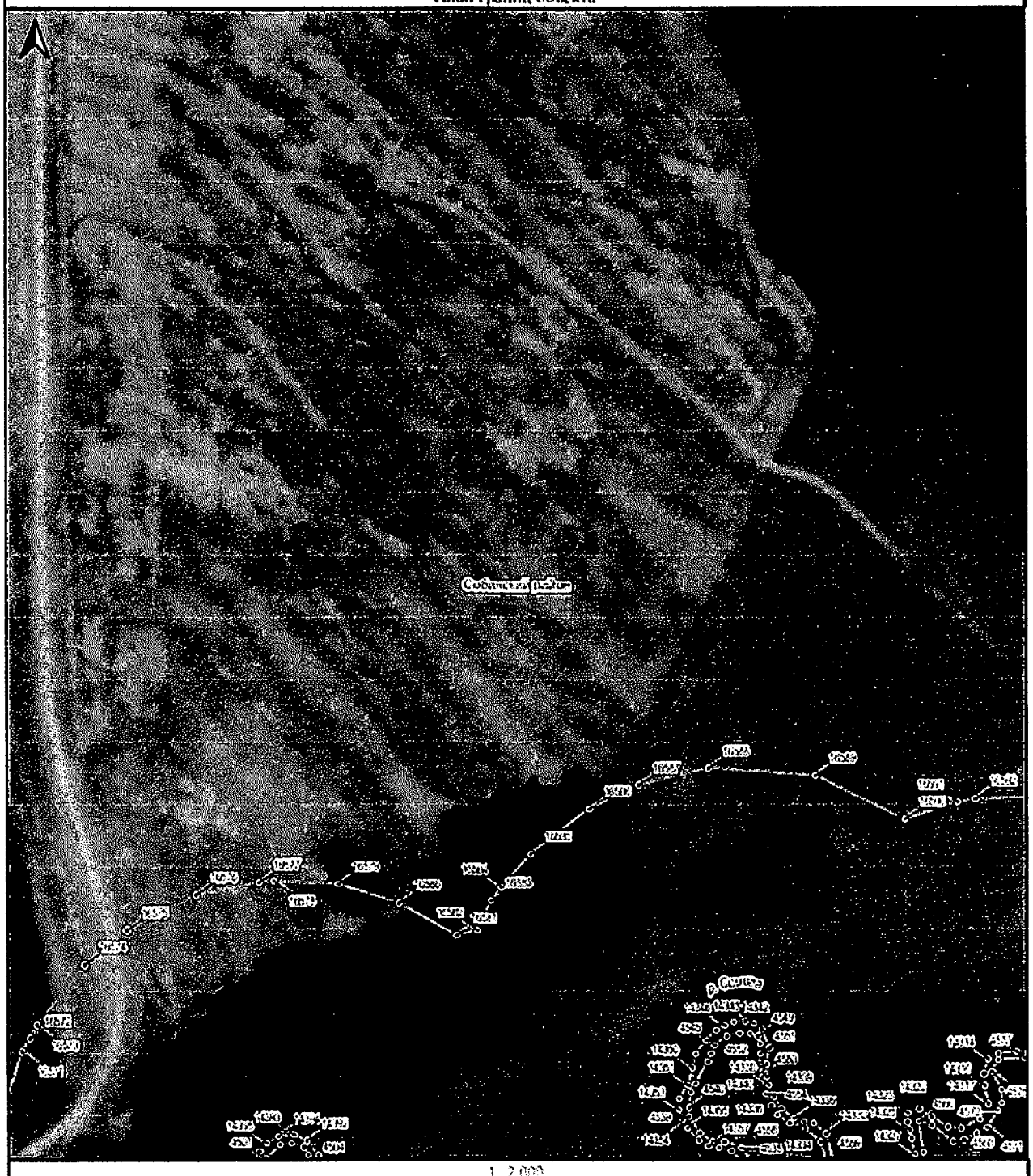

1 : 2 000

Водоохранная зона р.Семша на территории Владимирской области

План границ объекта

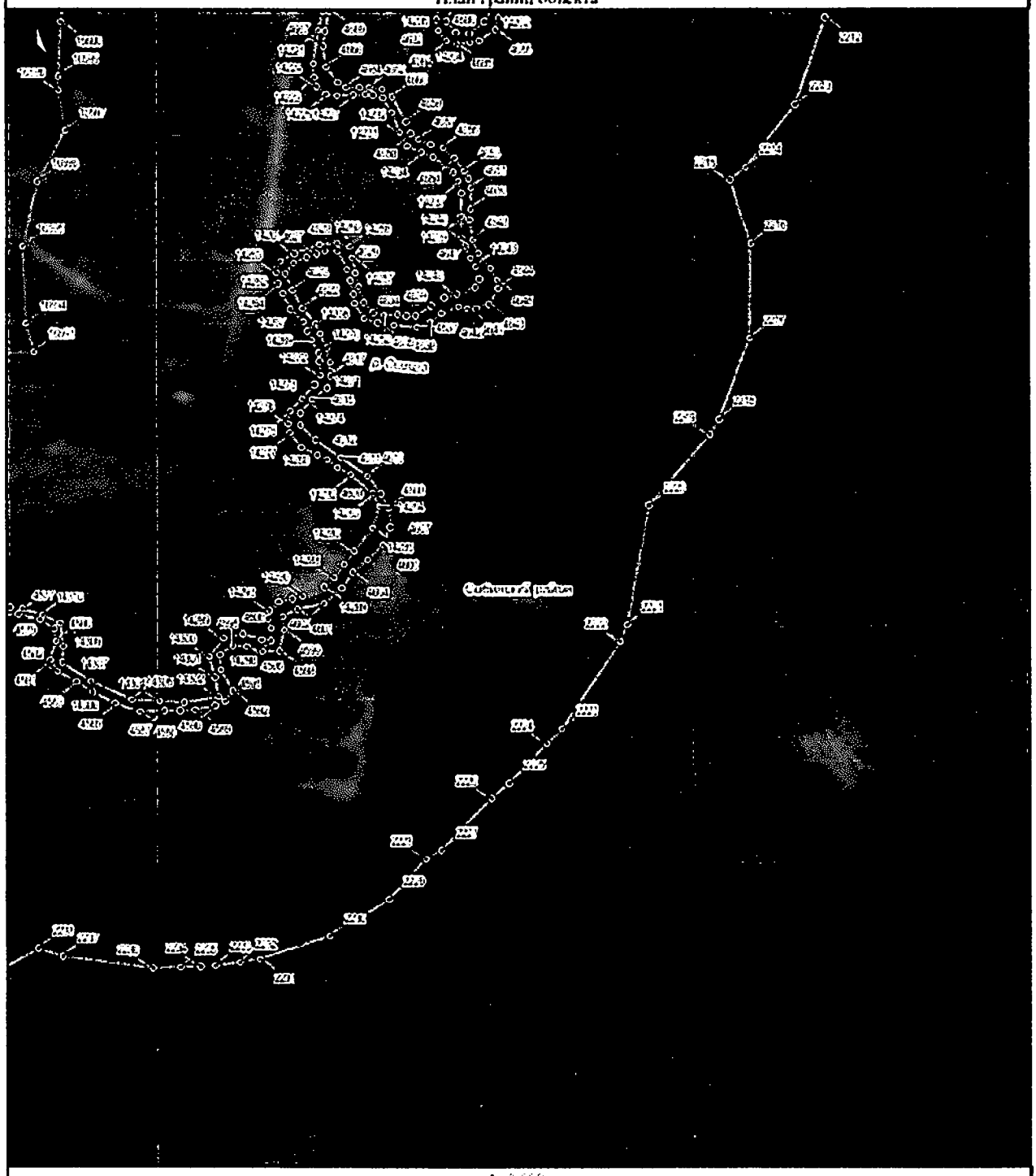

1 : 2 000

Водоохранная зона р.Семша на территории Владимирской области

План границ объекта

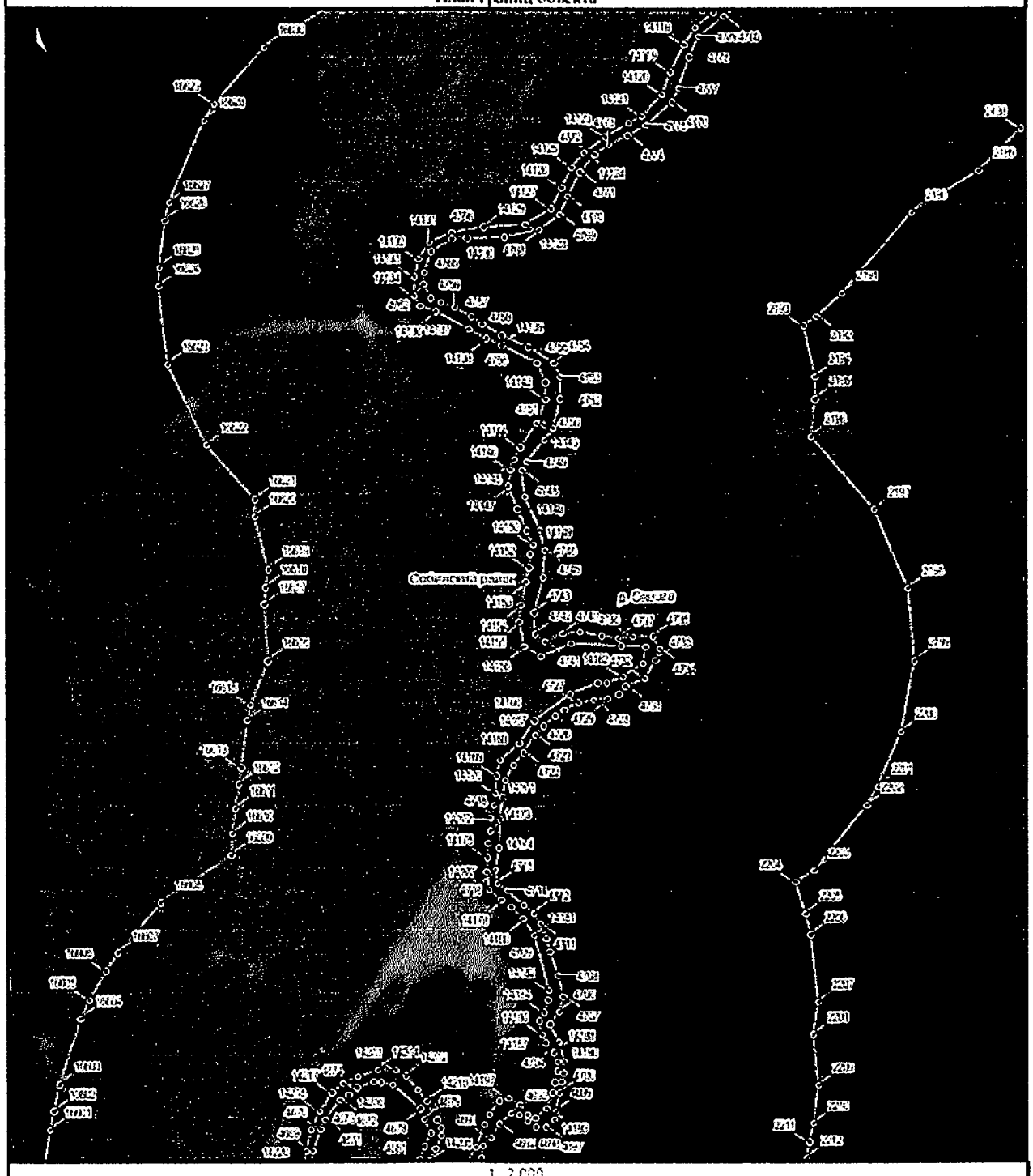

1 : 2 000

Водоохранная зона р.Сеима на территории Владимирской области

План границ объекта

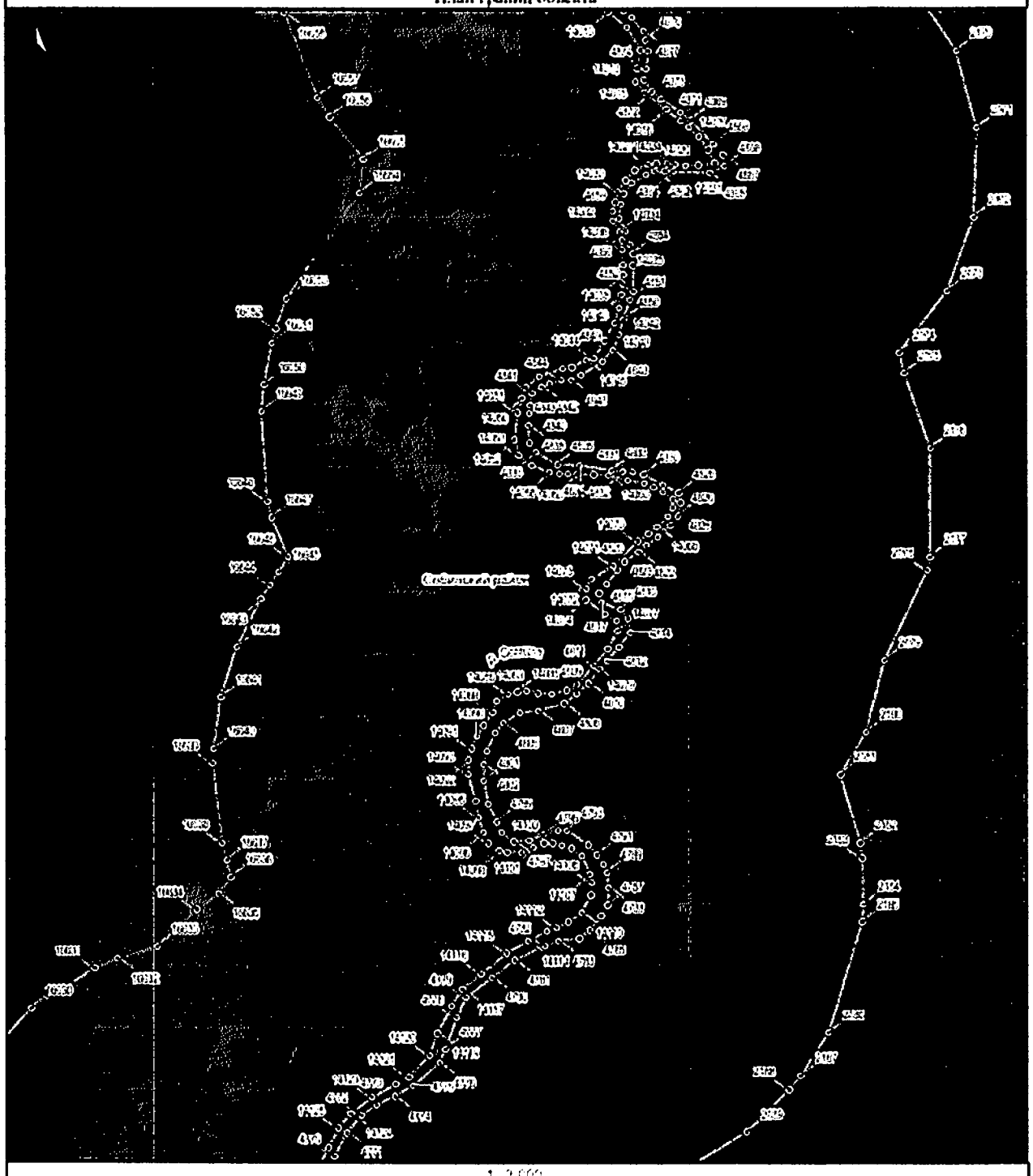

1 : 2 000

Водоохранная зона р.Сеша на территории Владимирской области

План границ объекта

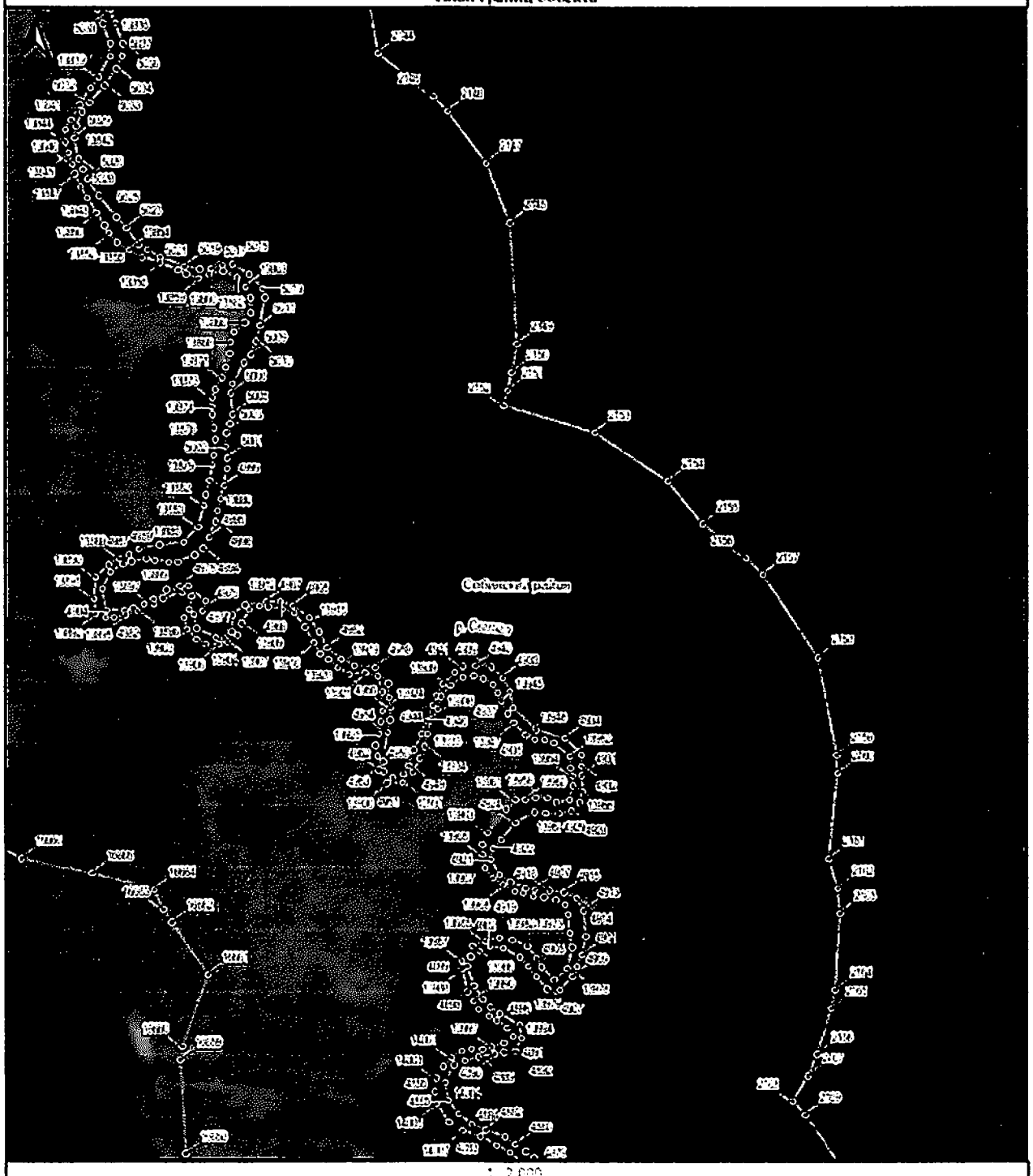

1 : 2 000

Водоохранная зона р.Сеша на территории Владимирской области

План границ объекта

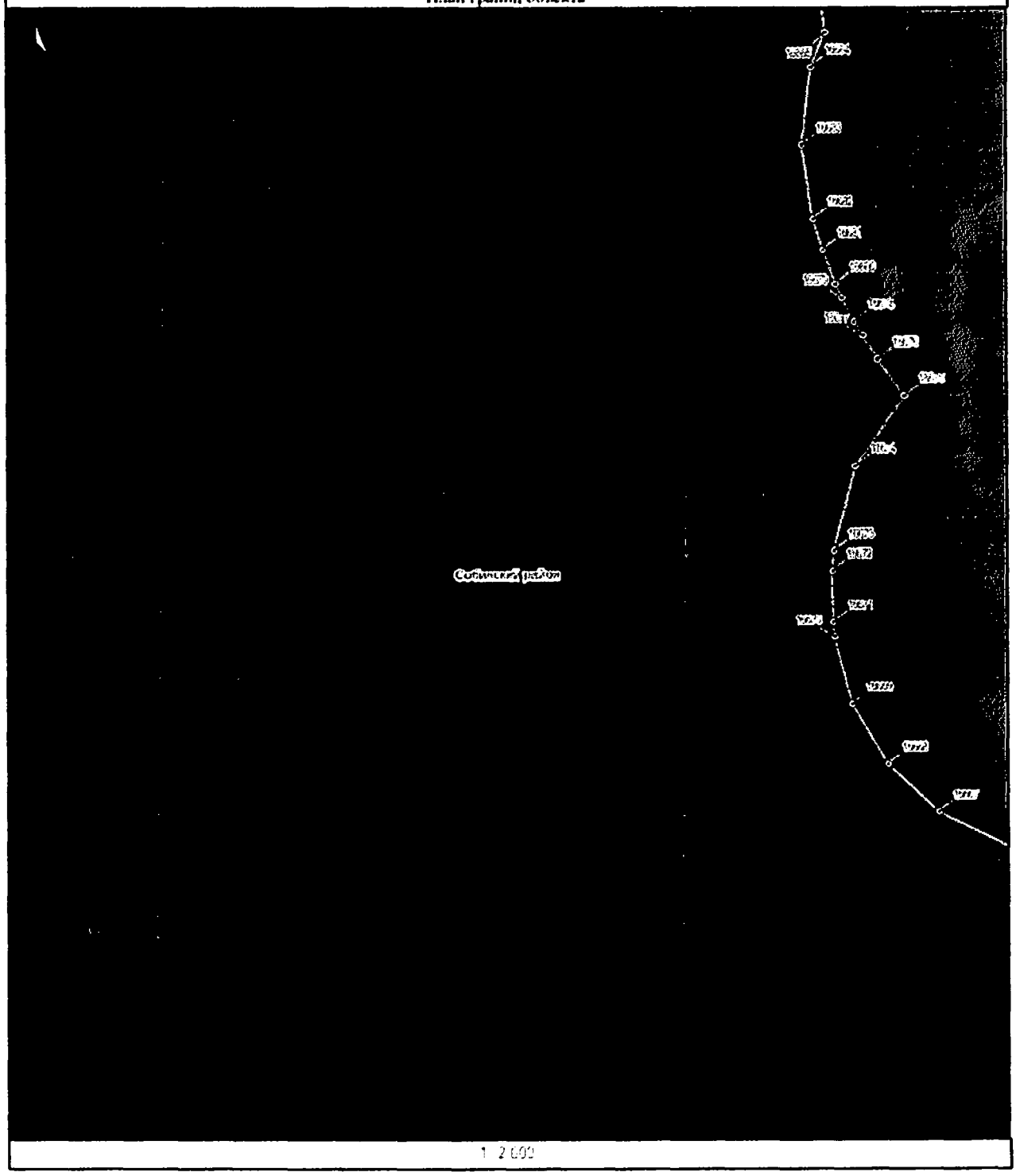

1 : 2 000

Водоохранная зона р.Сеша на территории Владимирской области

План границ объекта



1 : 7 000

Водоохранная зона р.Сеима на территории Владимирской области

План границ объекта

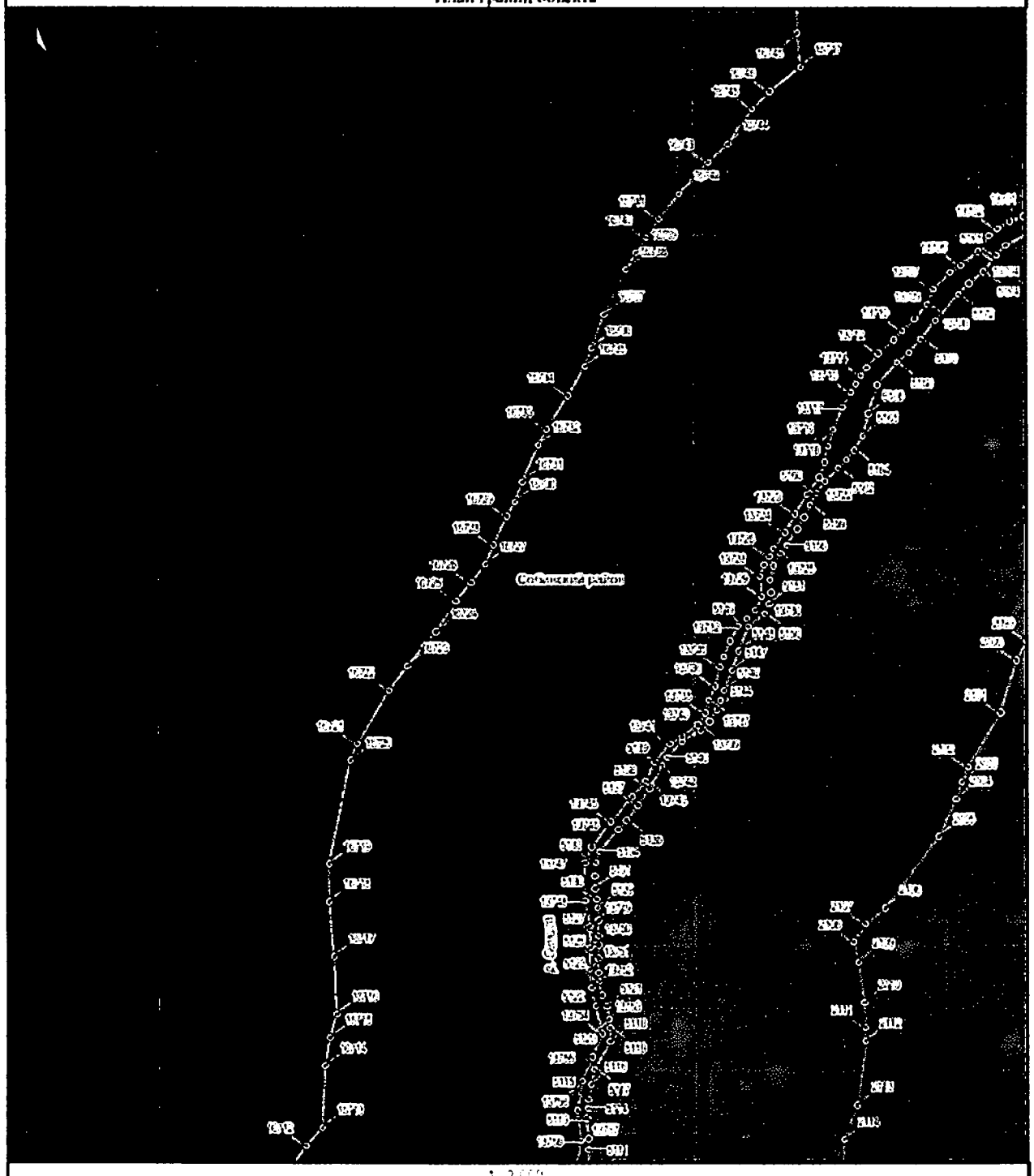

1 : 2000

Водоохранная зона р.Семша на территории Владимирской области

План границ объекта

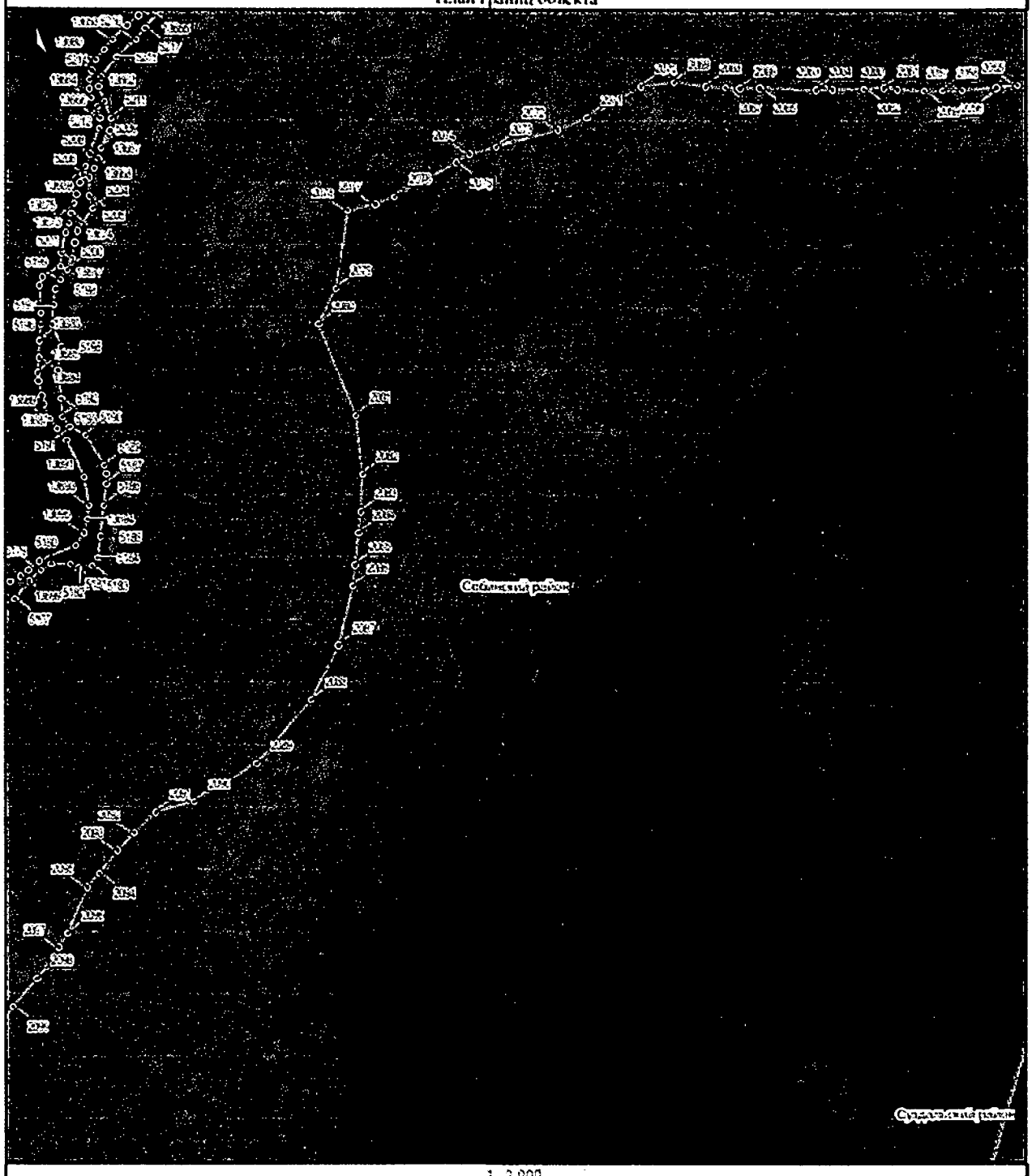

1 : 2 000

Водоохранная зона р.Сеши а на территории Владимирской области

План границ объекта

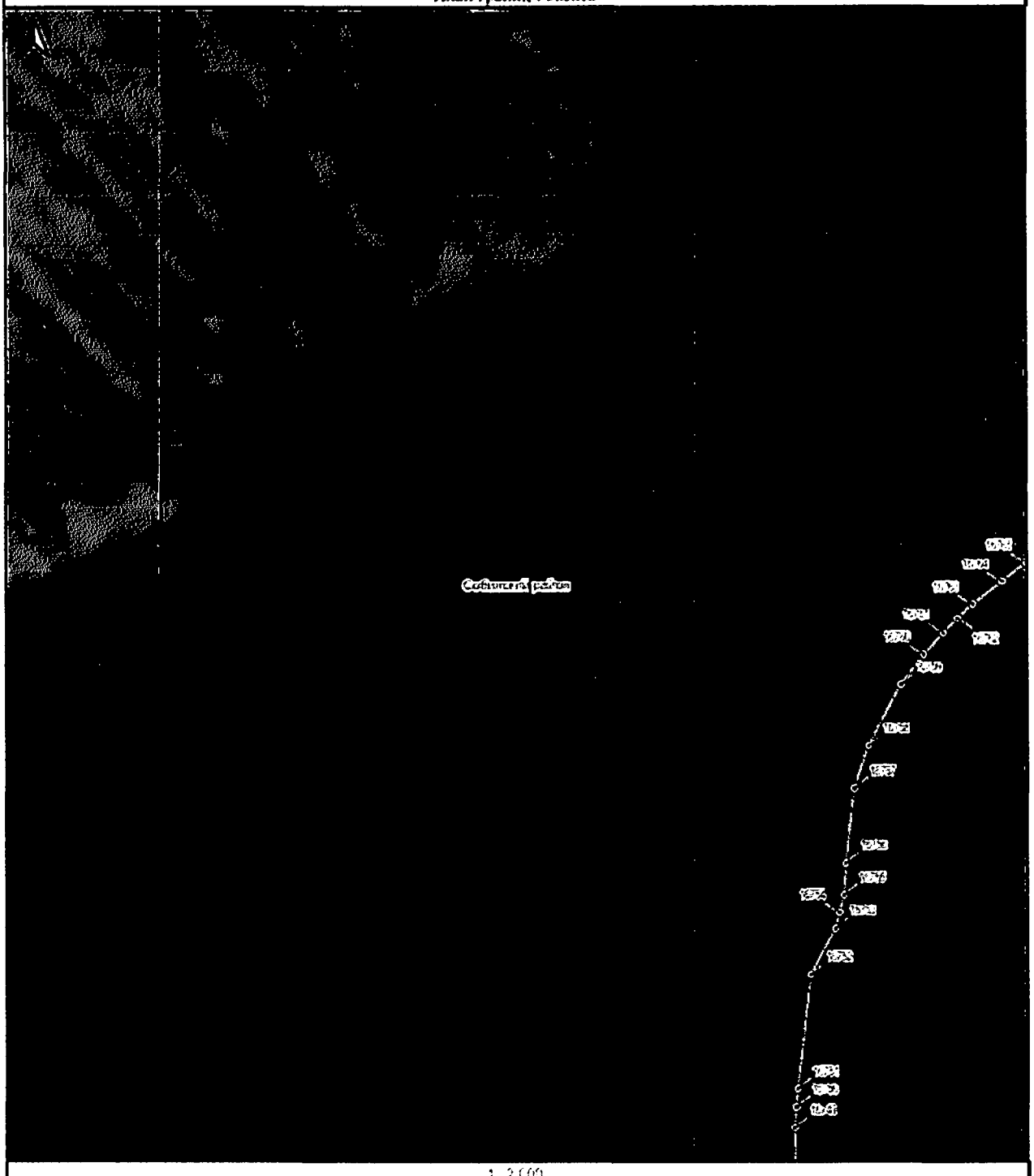

1 : 2 000

Водоохранная зона р.Сечина на территории Владимирской области

План границ объекта

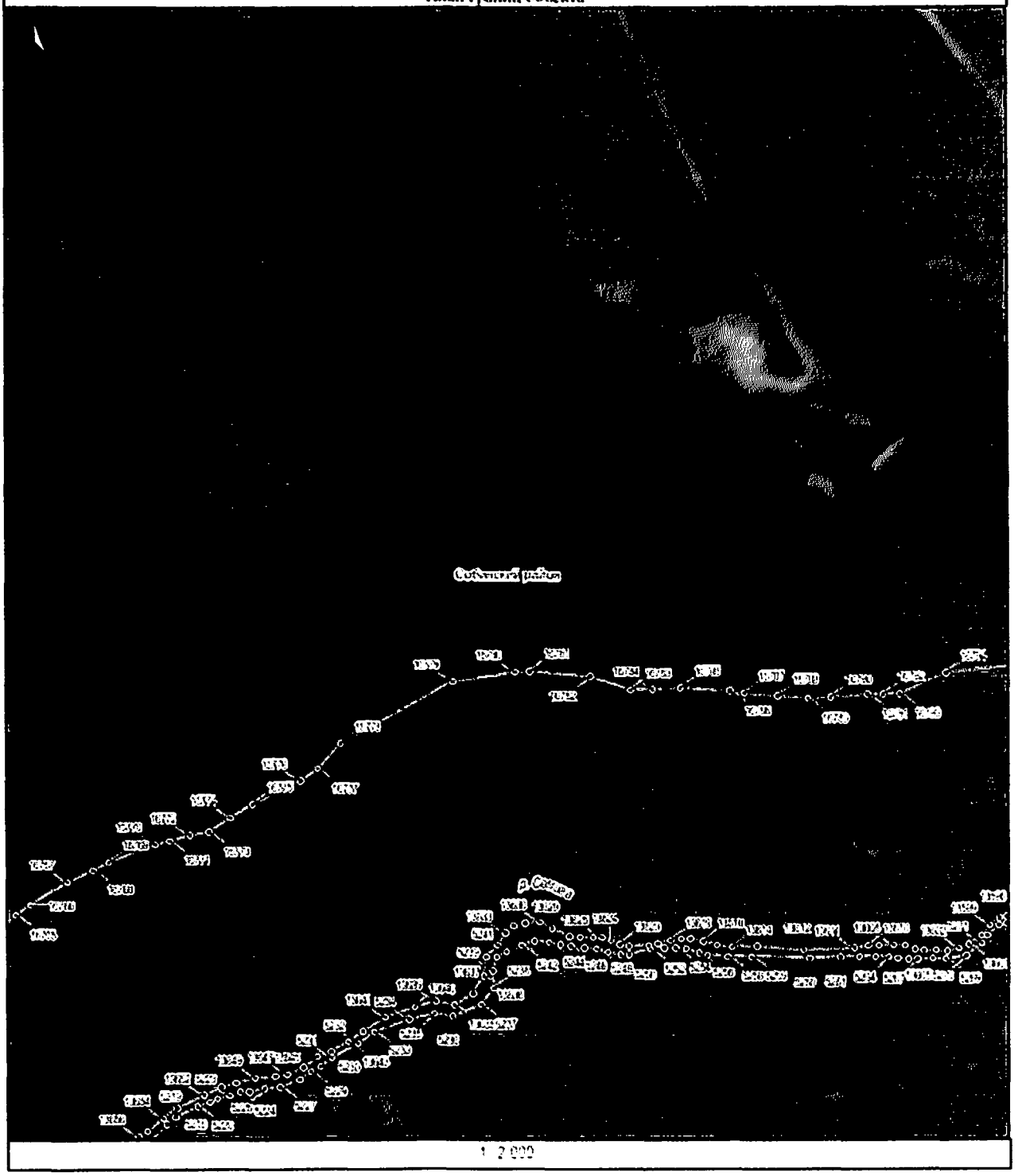

1 : 2 000

Водоохранная зона р.Сеша на территории Владимирской области

План границ объекта



1 : 2 000

Водоохранная зона р.Семига на территории Владимирской области

План границ объекта



1: 2 000

Водоохранная зона р.Сейма на территории Владимирской области

План границ объекта

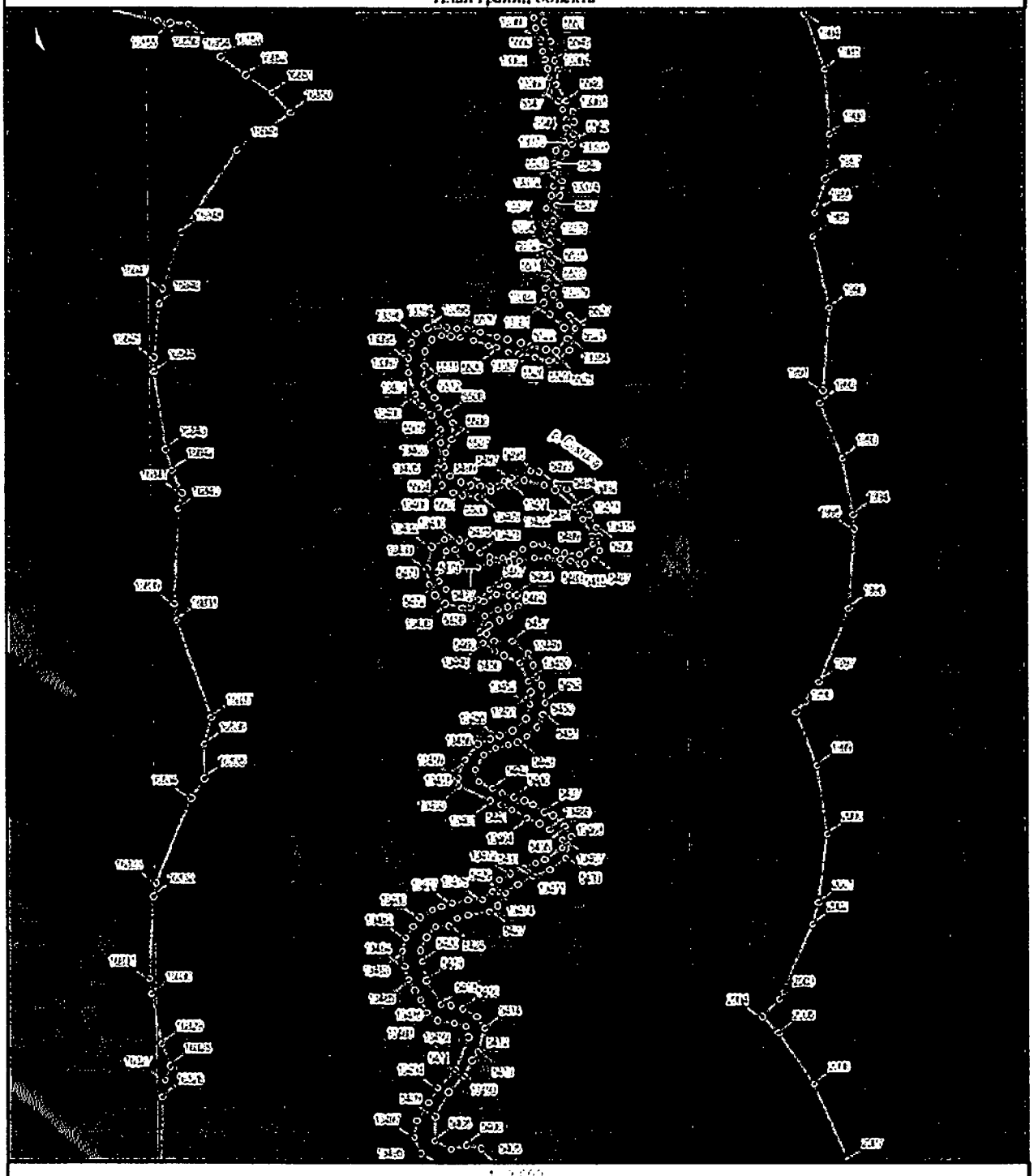

1 : 2000

Водоохранная зона р.Семита на территории Владимирской области

План границ объекта

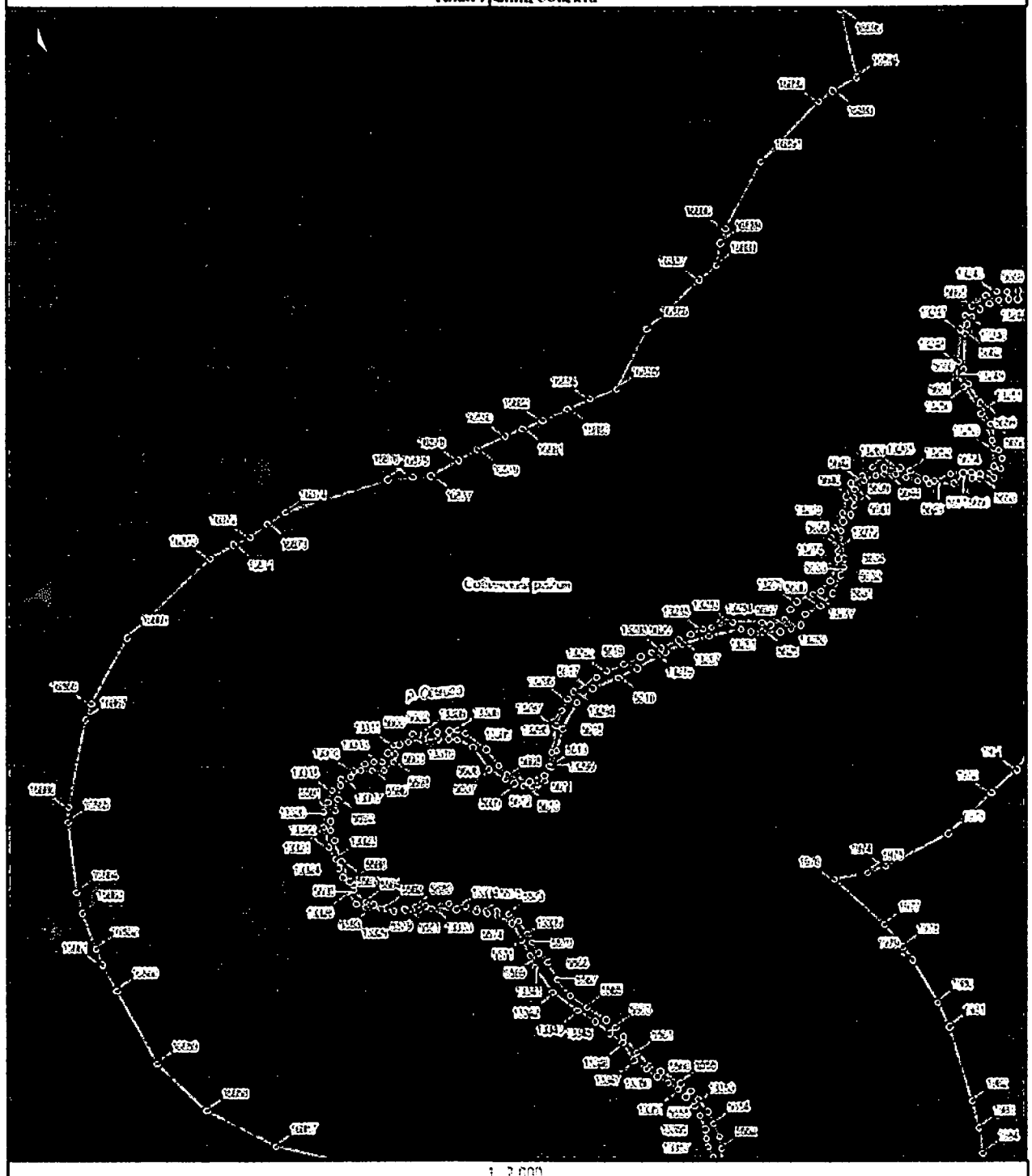

1 : 2 000

Водоохранная зона р.Семша на территории Владимирской области

План границ объекта

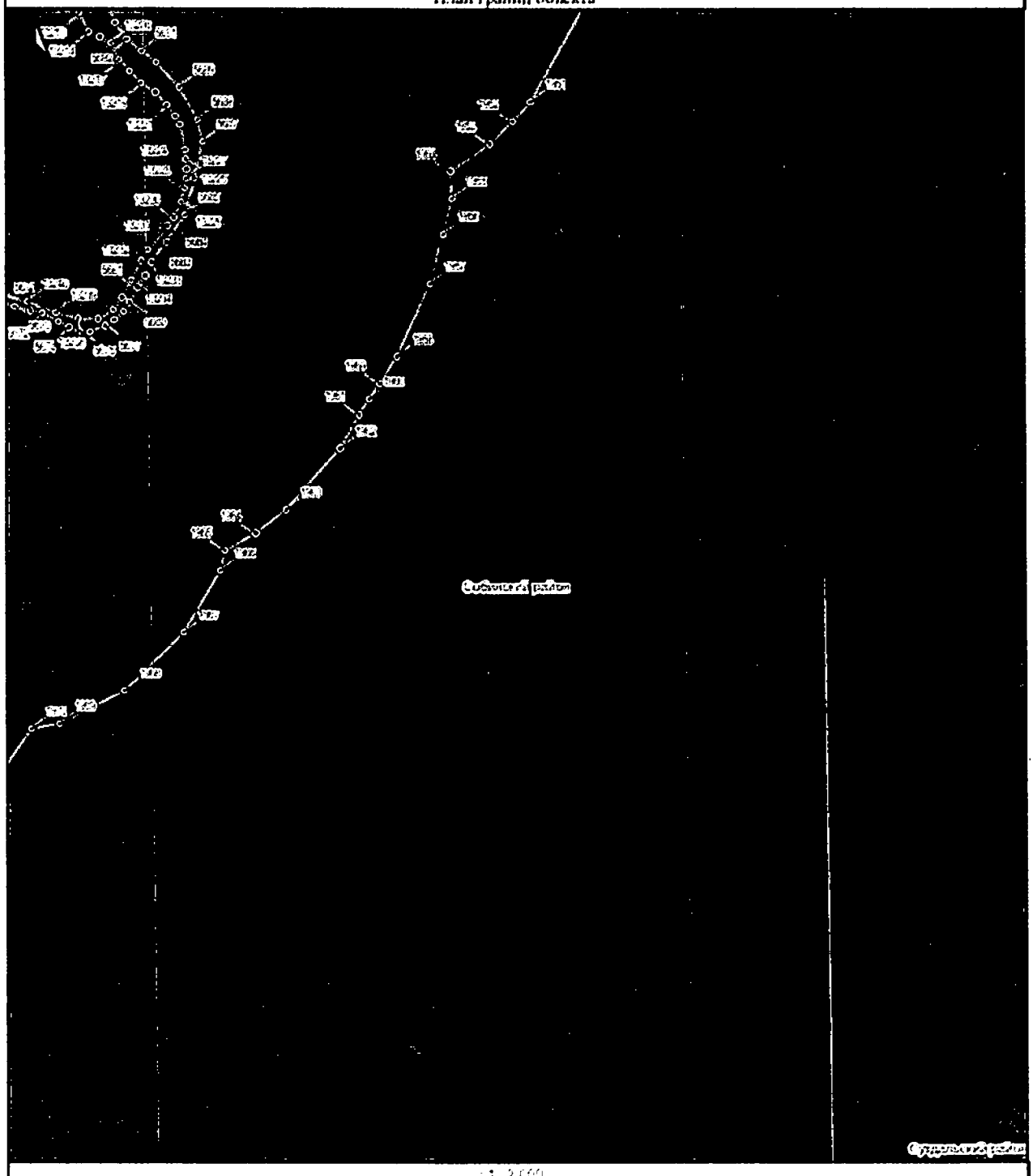

1 : 2 000

Водоохранная зона р.Сеша на территории Владимирской области

План границ объекта



1 : 7 000

Водоохранная зона р.Семина на территории Владимирской области

План границ объекта

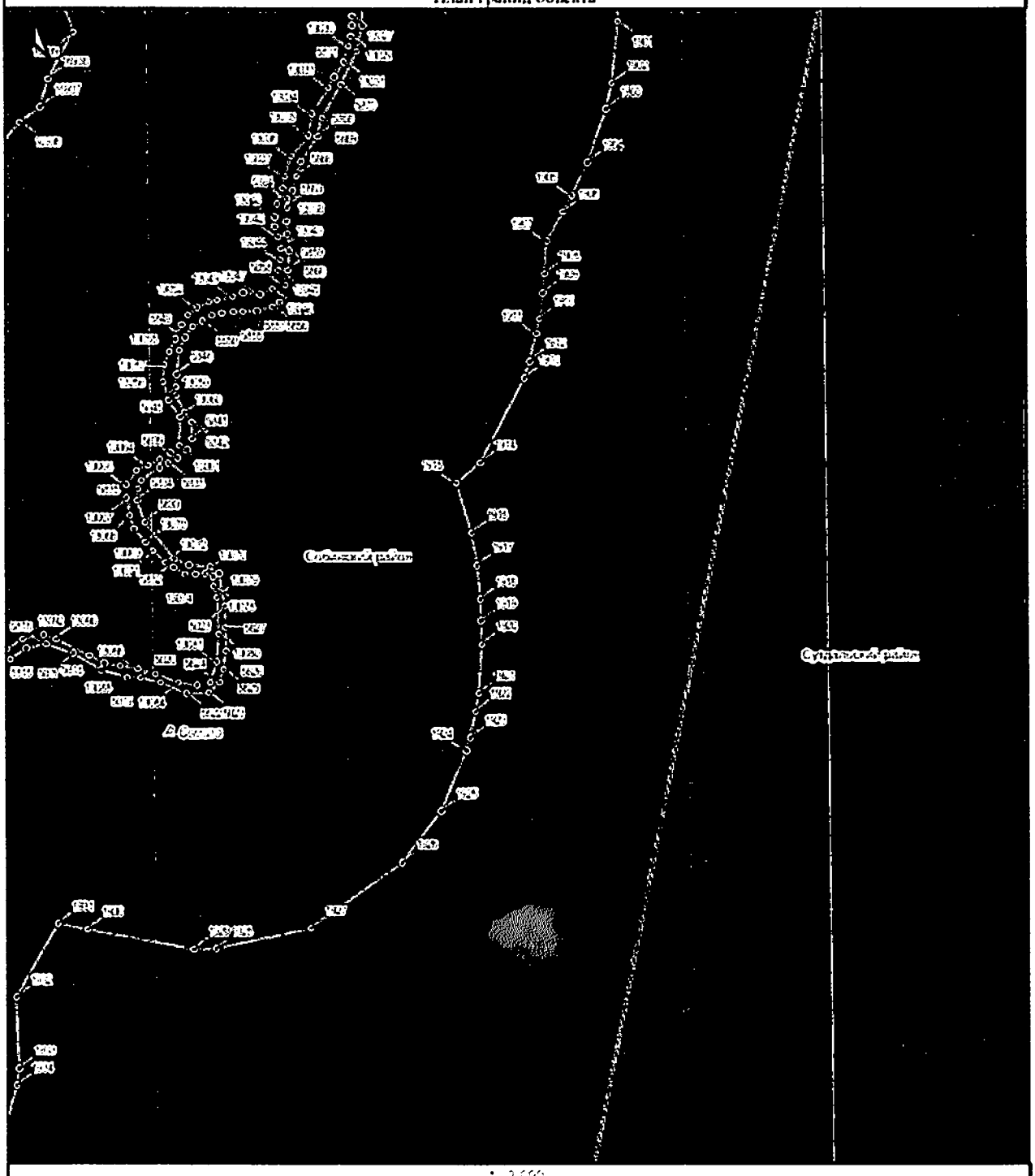

1 : 2 000

Водоохранная зона р.Семша на территории Владимирской области

План границ объекта

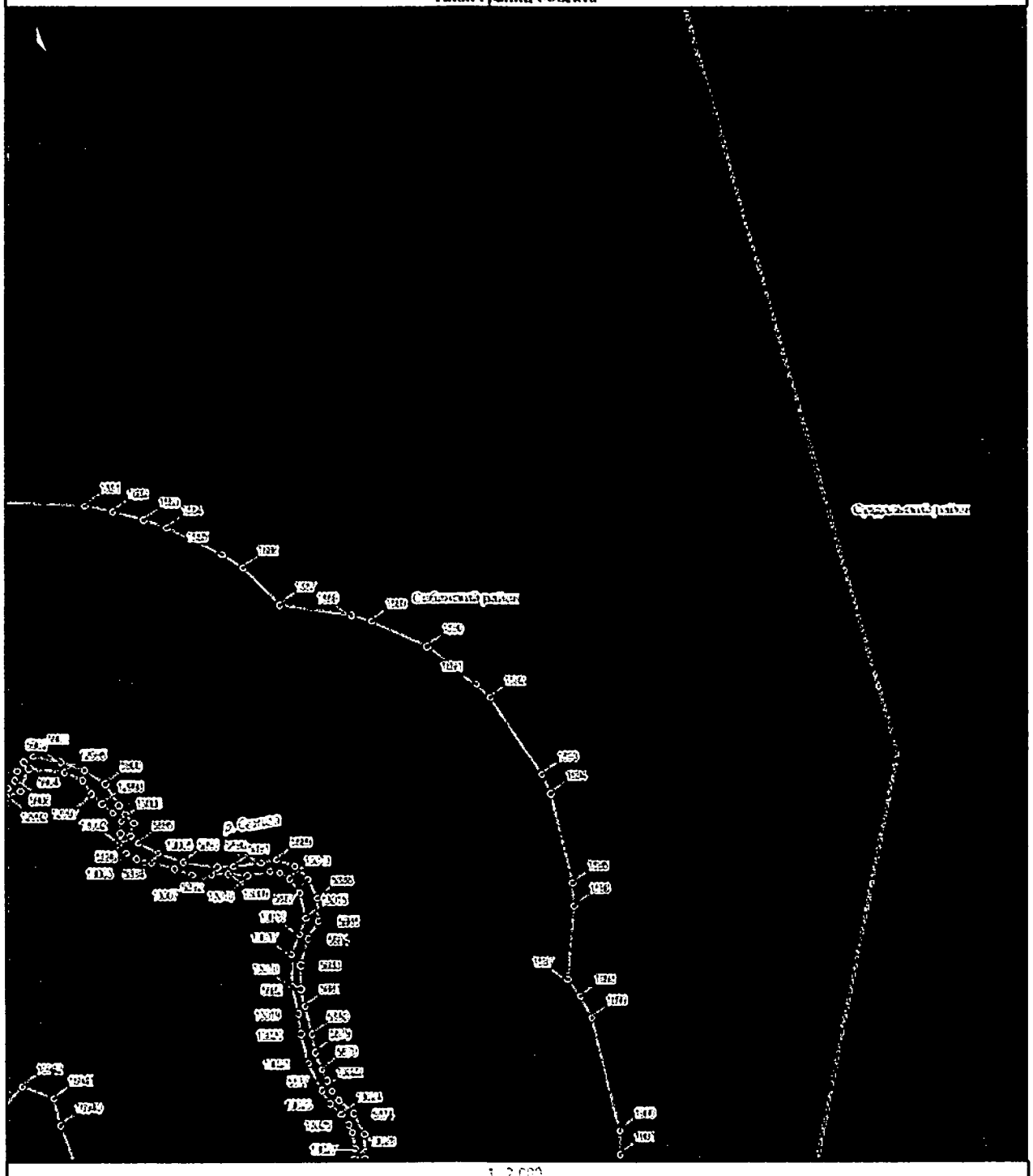

1 : 2 000

Водоохранная зона р.Сеима на территории Владимирской области

План границ объекта

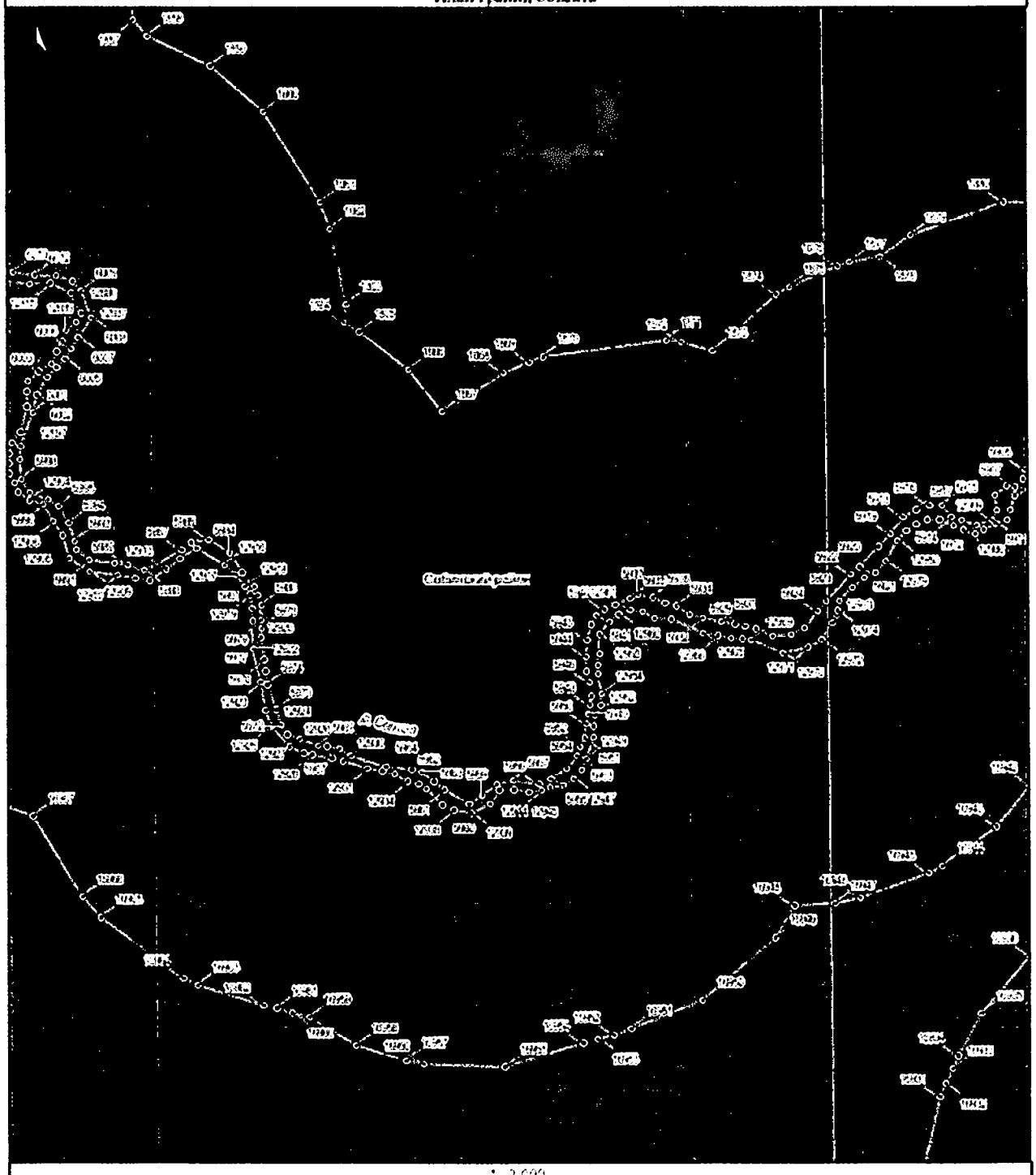

1 : 2 000

Водоохранная зона р.Сечина на территории Владимирской области

План границ объекта



1 : 2 000

Водоохранная зона р.Сечша на территории Владимирской области

План границ объекта

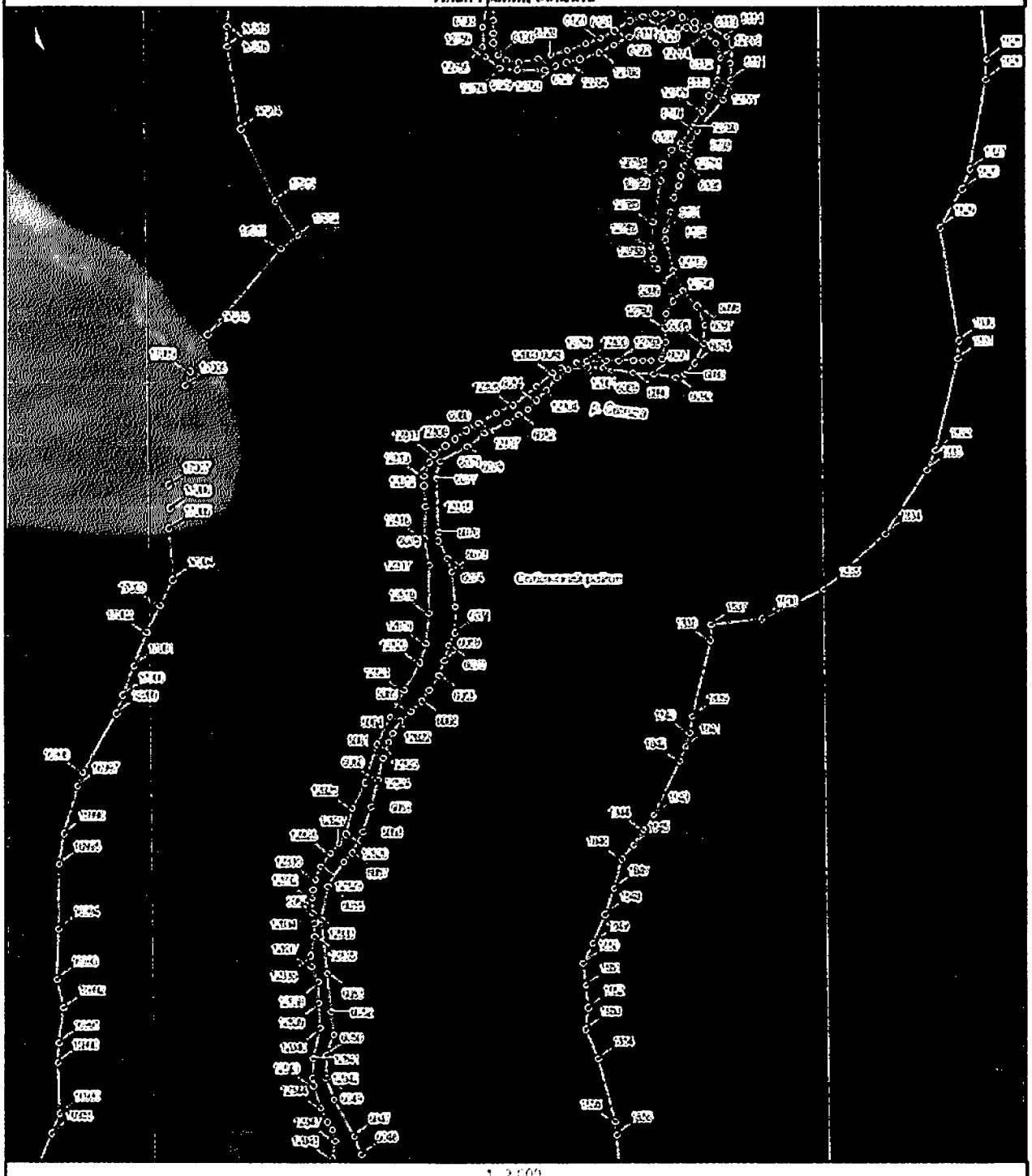

1 : 2 000

Водоохранная зона р.Сечина на территории Владимирской области

План границ объекта

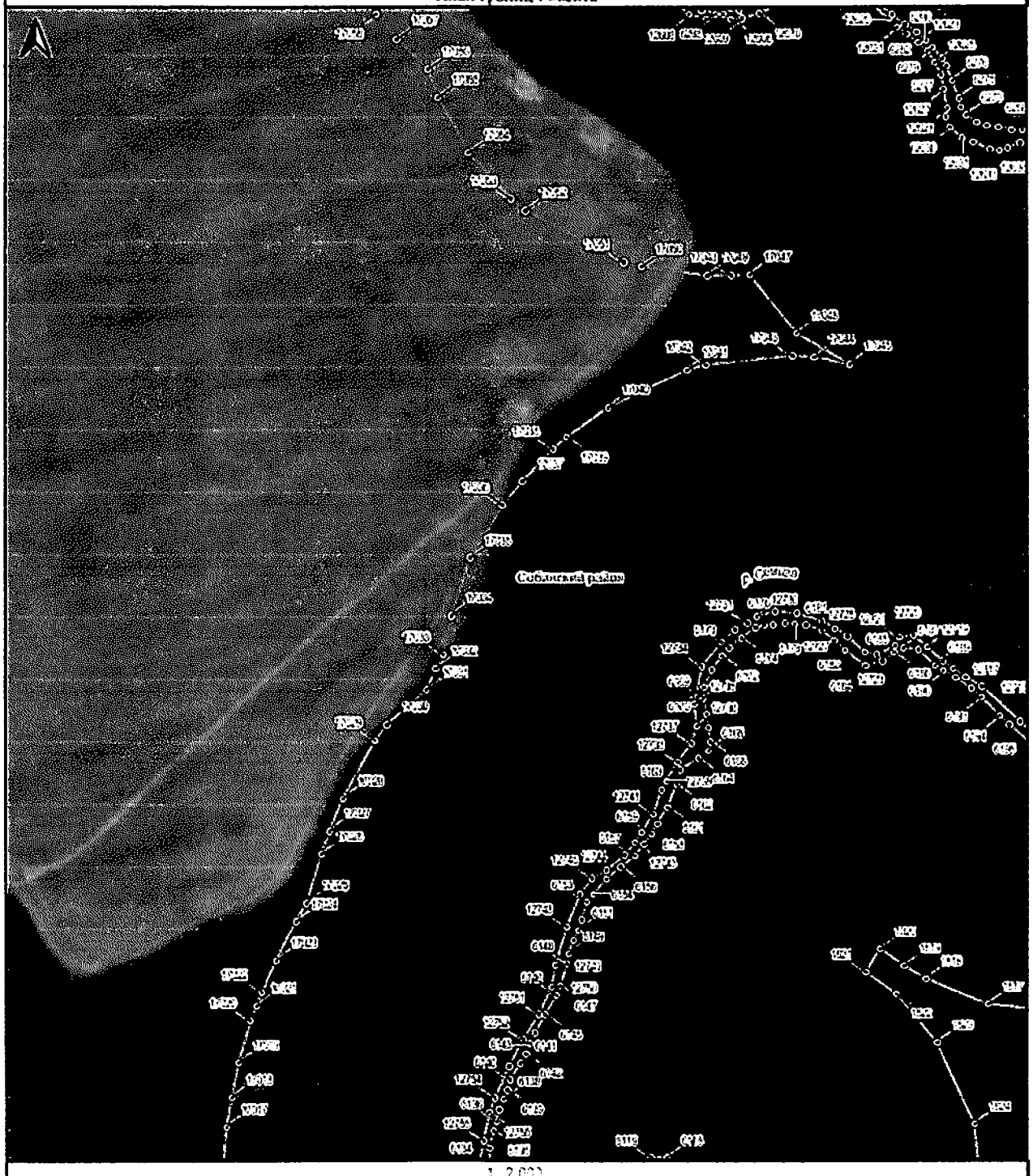

1 : 2 000

Водоохранная зона р.Семина на территории Владимирской области

План границ объекта

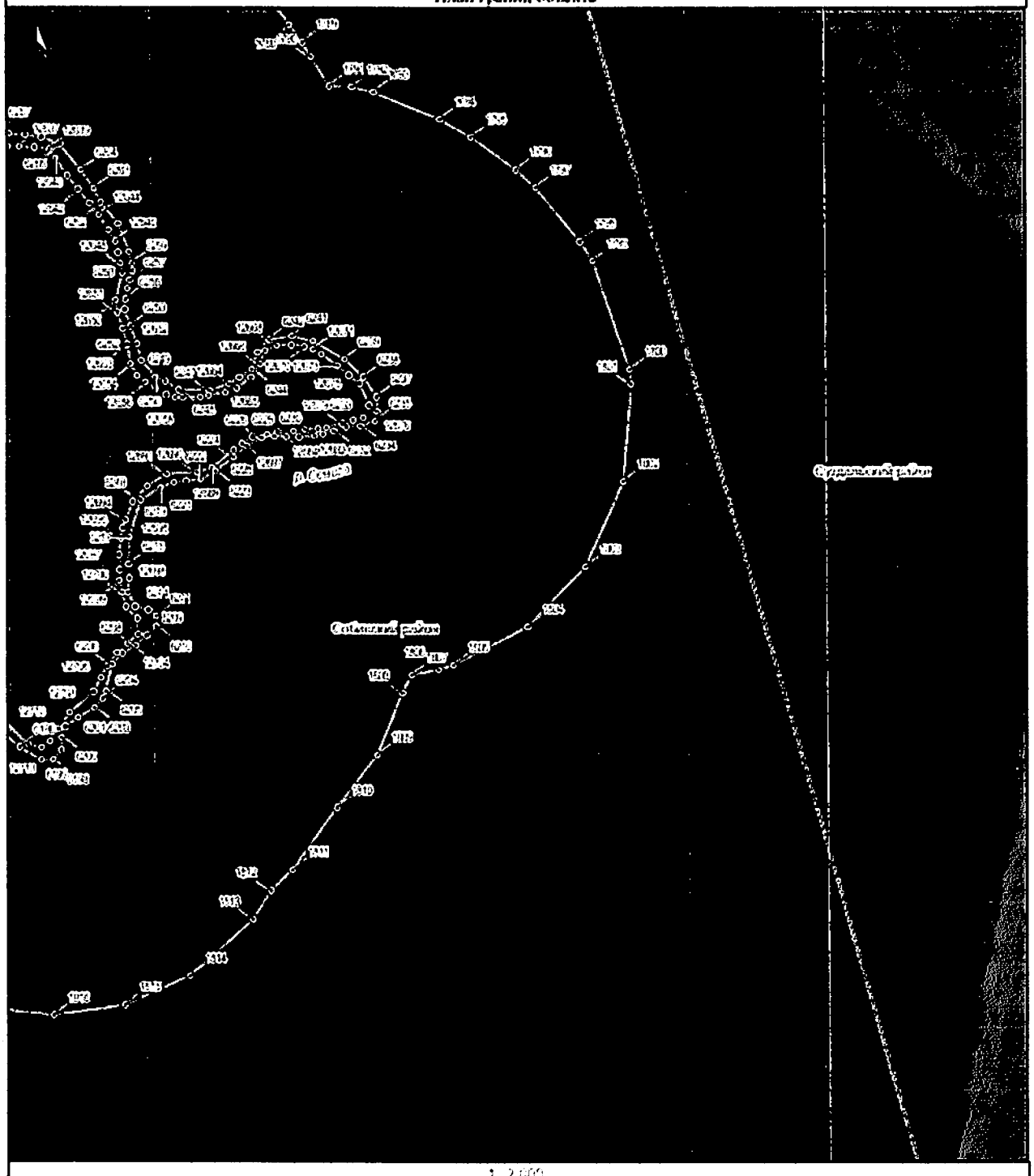

1 : 2 000

Водоохранная зона р.Сеша на территории Владимирской области

План границ объекта

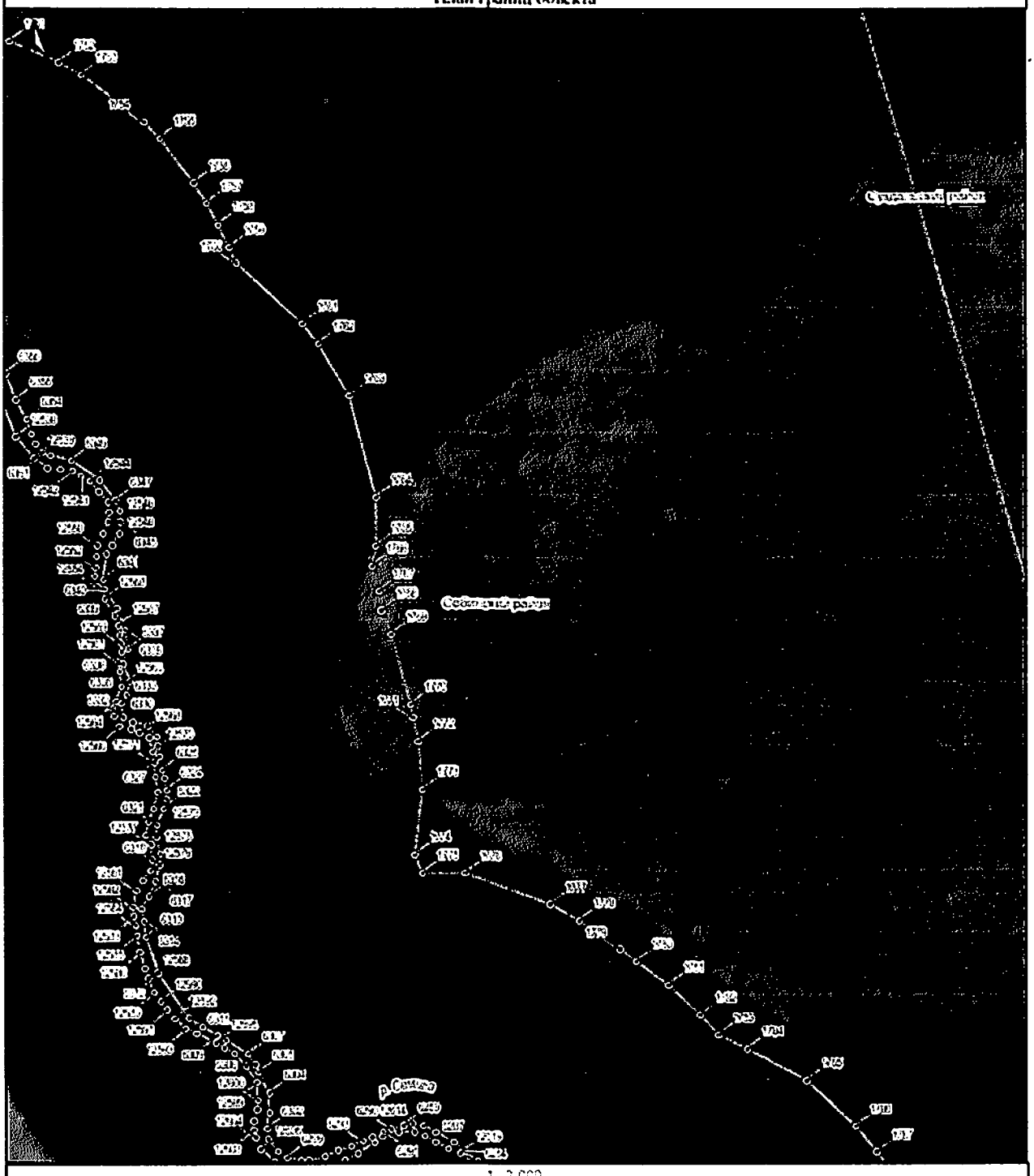

1 : 2 000

Водоохранная зона р.Сейма на территории Владимирской области

План границ объекта

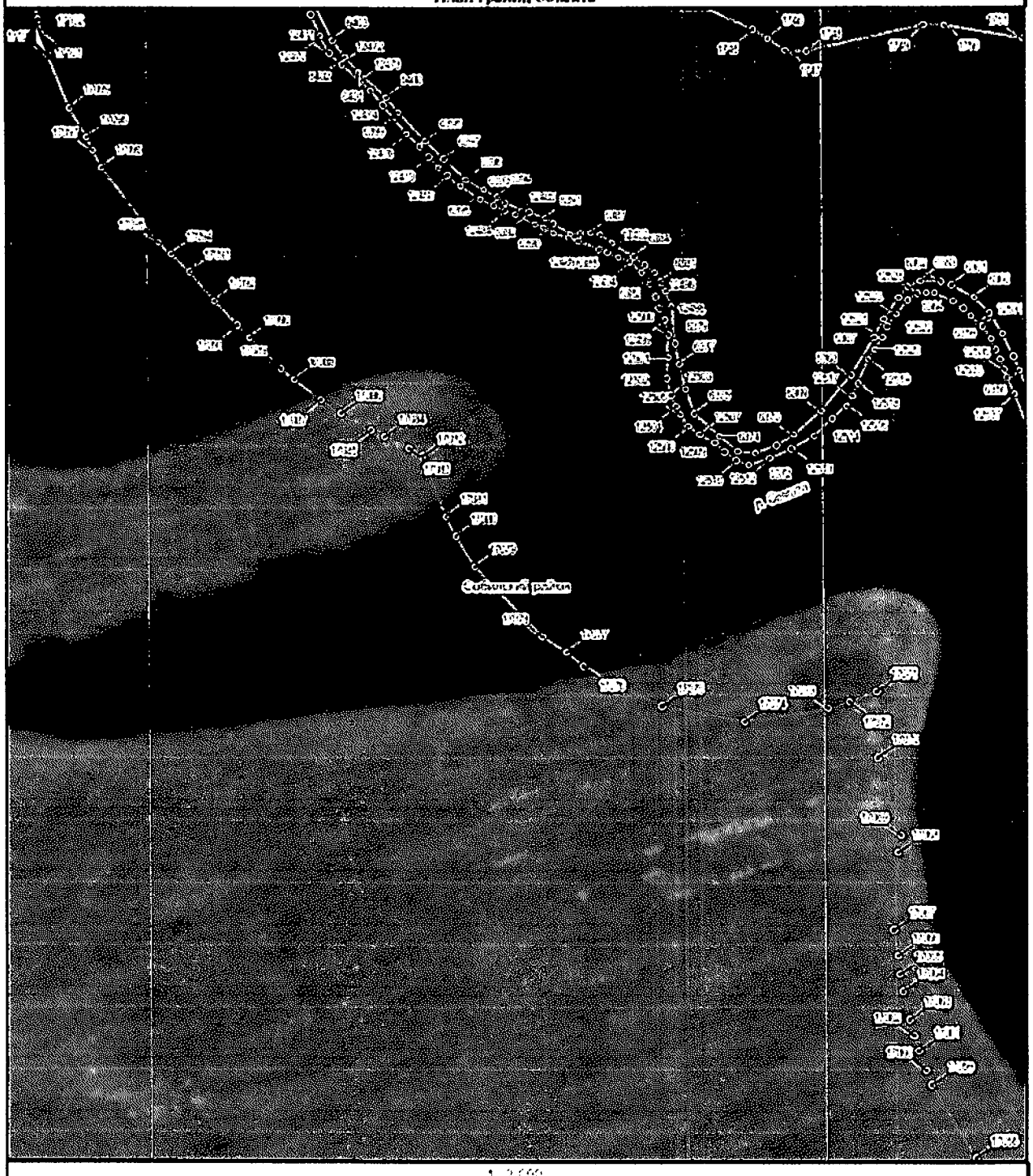

1 : 2 000

Водоохранная зона р.Сеша на территории Владимирской области

План границ объекта



1 : 2 000

Водоохранная зона р.Сеньга на территории Владимирской области

План границ объекта

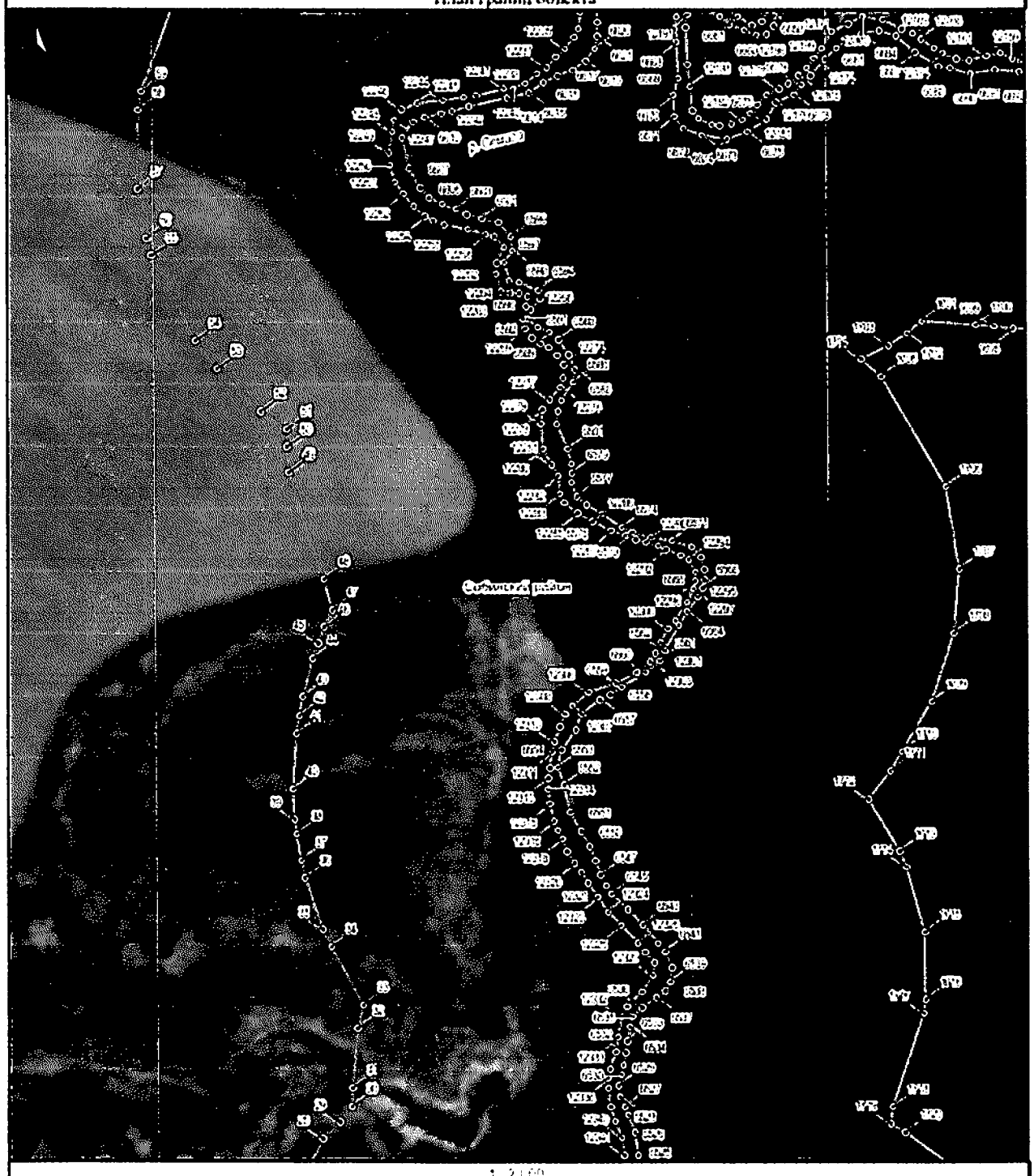

1 : 2 000

Водоохранная зона р.Семинга на территории Владимирской области

План границ объекта

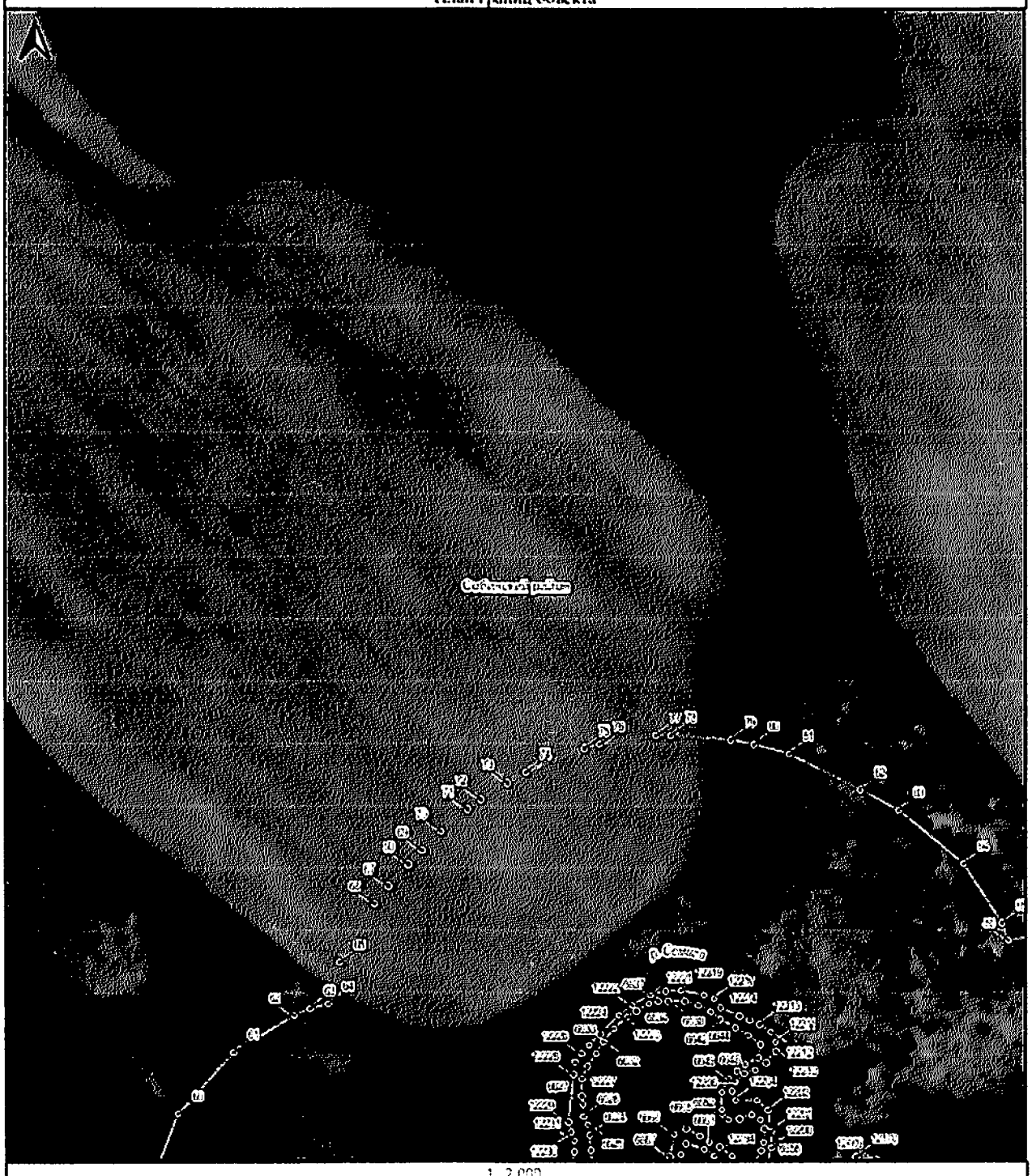

1 : 2 000

Водоохранная зона р.Семина на территории Владимирской области

План границ объекта



1 : 2 000

Водоохранная зона р.Сеньга на территории Владимирской области

План границ объекта



1 : 2 000

Водоохранная зона р.Сеньга на территории Владимирской области

План границ объекта



1 : 2 000

Водоохранная зона р.Сеша на территории Владимирской области

План границ объекта



1 : 2 000

Водоохранная зона р.Сечина на территории Владимирской области

План границ объекта



1 : 2 000

Водоохранная зона р.Сеша на территории Владимирской области

План границ объекта

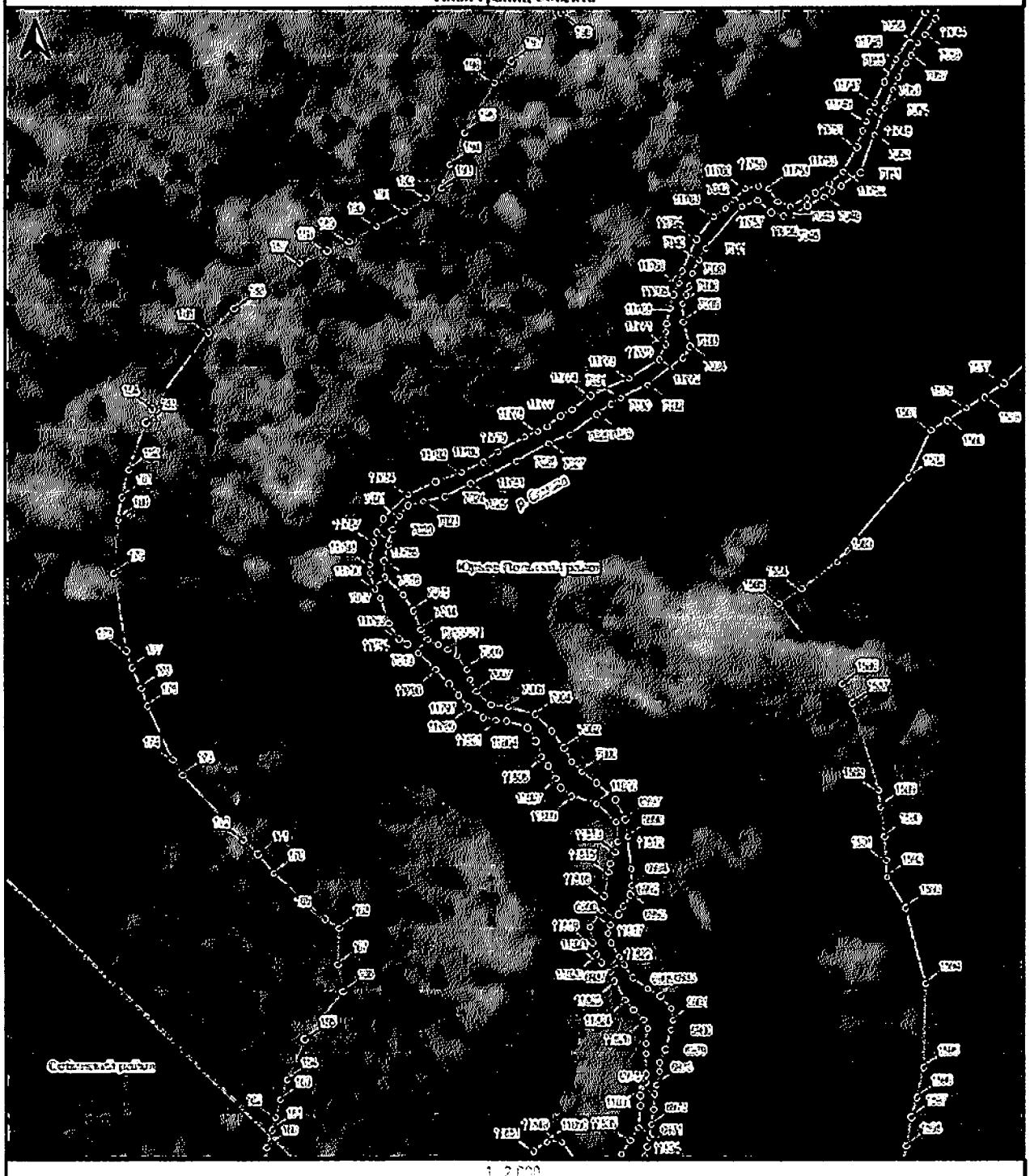

1 : 2 000

Водоохранная зона р.Семша на территории Владимирской области

План границ объекта

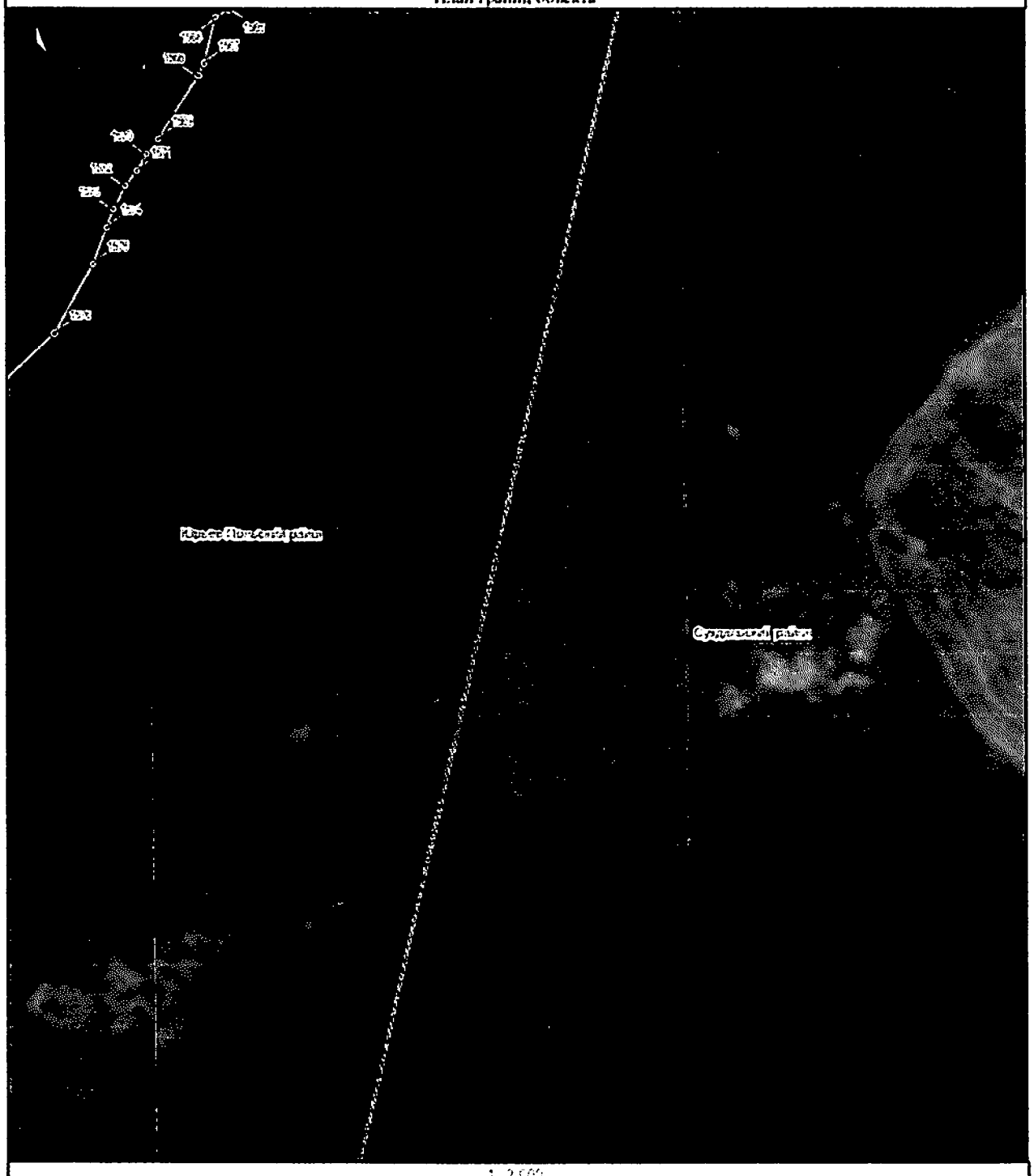

1 : 2 000

Водоохранная зона р.Семша на территории Владимирской области

План границ объекта



1 : 2 000

Водоохранная зона р.Сеша на территории Владимирской области

План границ объекта



1 : 2 000

Водоохранная зона р.Семша на территории Владимирской области

План границ объекта

1 : 2 000

Водоохранная зона р.Сеима на территории Владимирской области

План границ объекта

1 : 2 000

Водоохранная зона р.Сеша на территории Владимирской области

План границ объекта

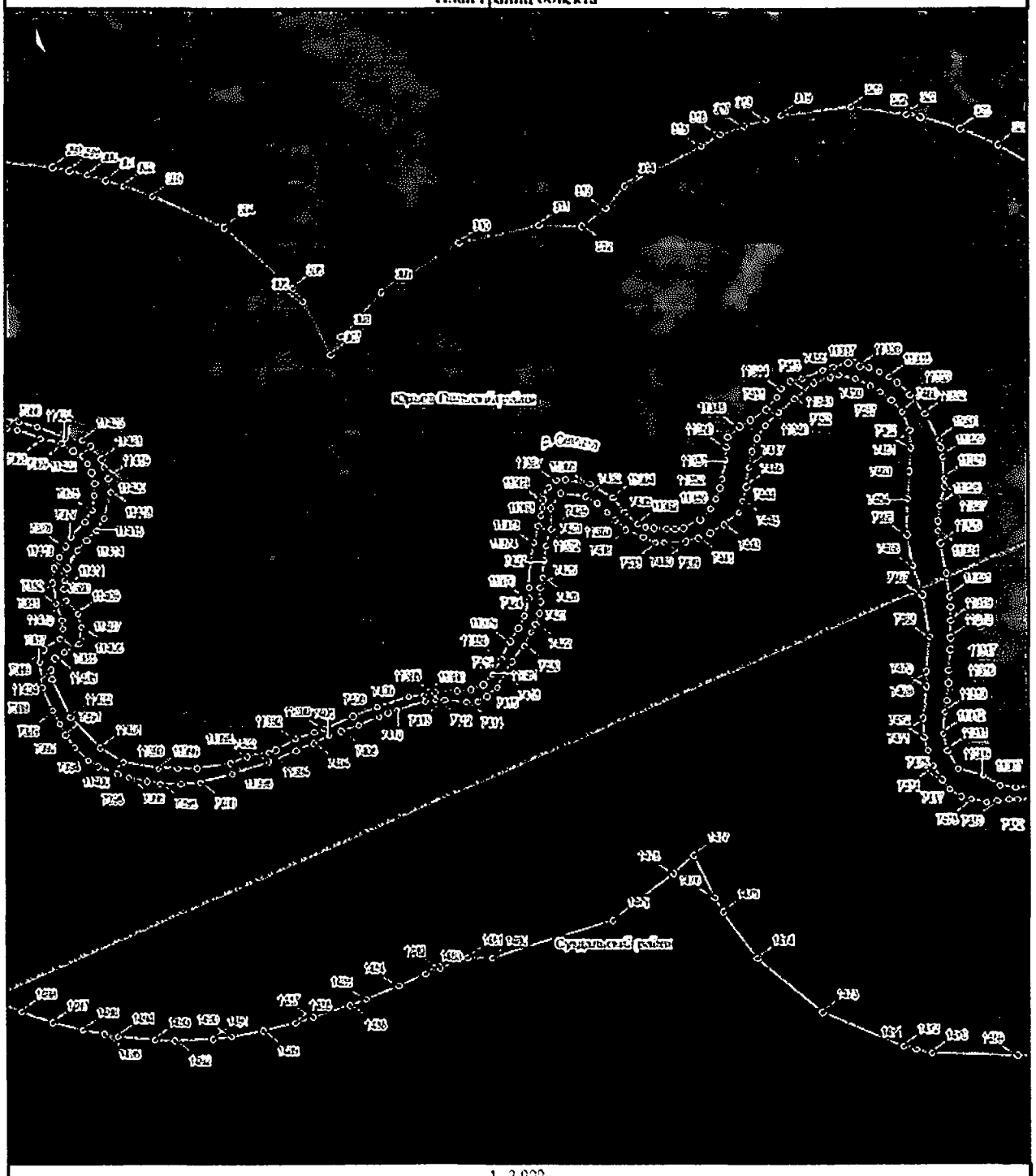

1 : 2 000

Водоохранная зона р.Сеньга на территории Владимирской области

План границ объекта



1 : 2 000

Водоохранная зона р.Сеньга на территории Владимирской области

План границ объекта

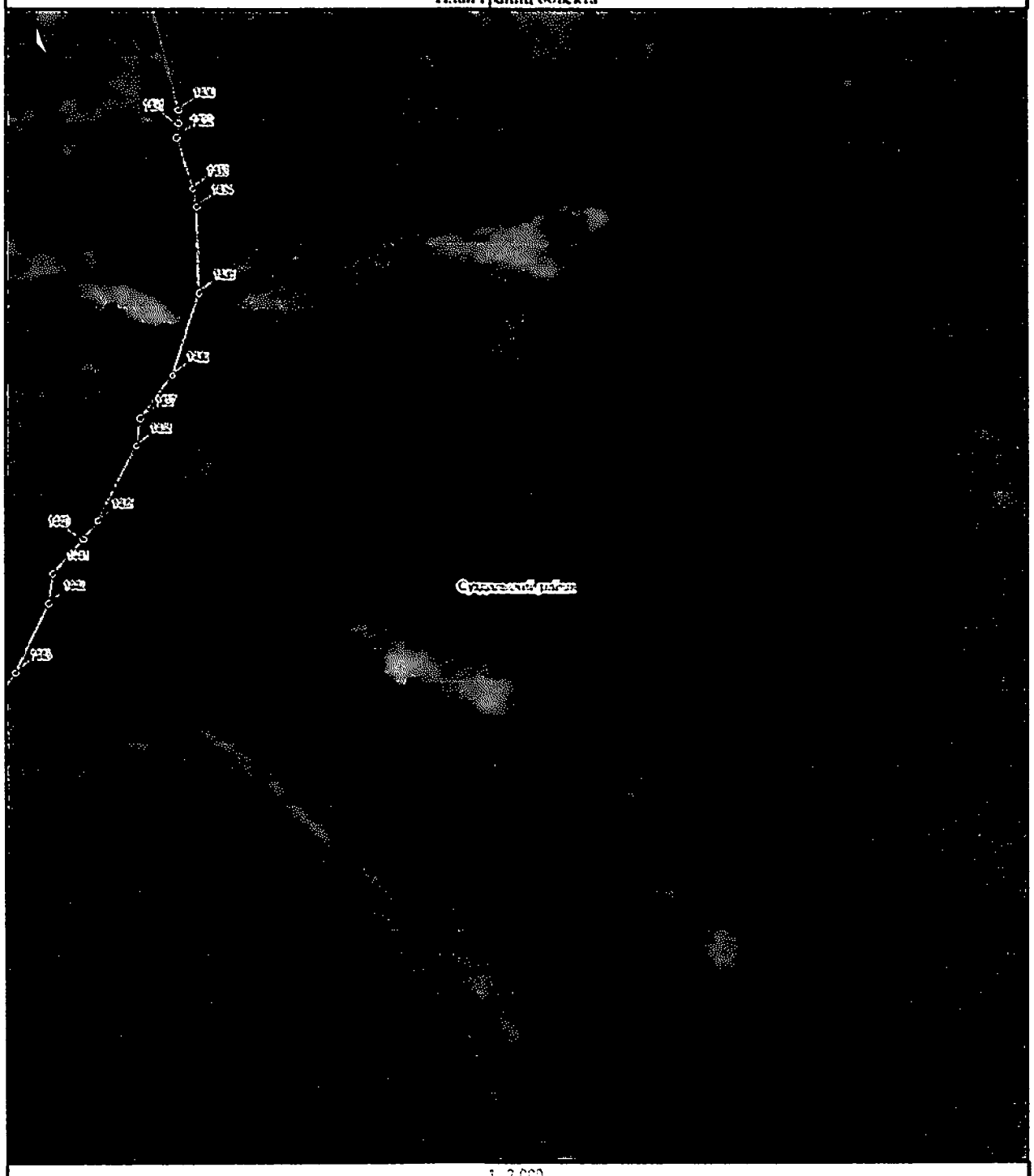

1 : 2 000

Водоохранная зона р.Сеньга на территории Владимирской области

План границ объекта

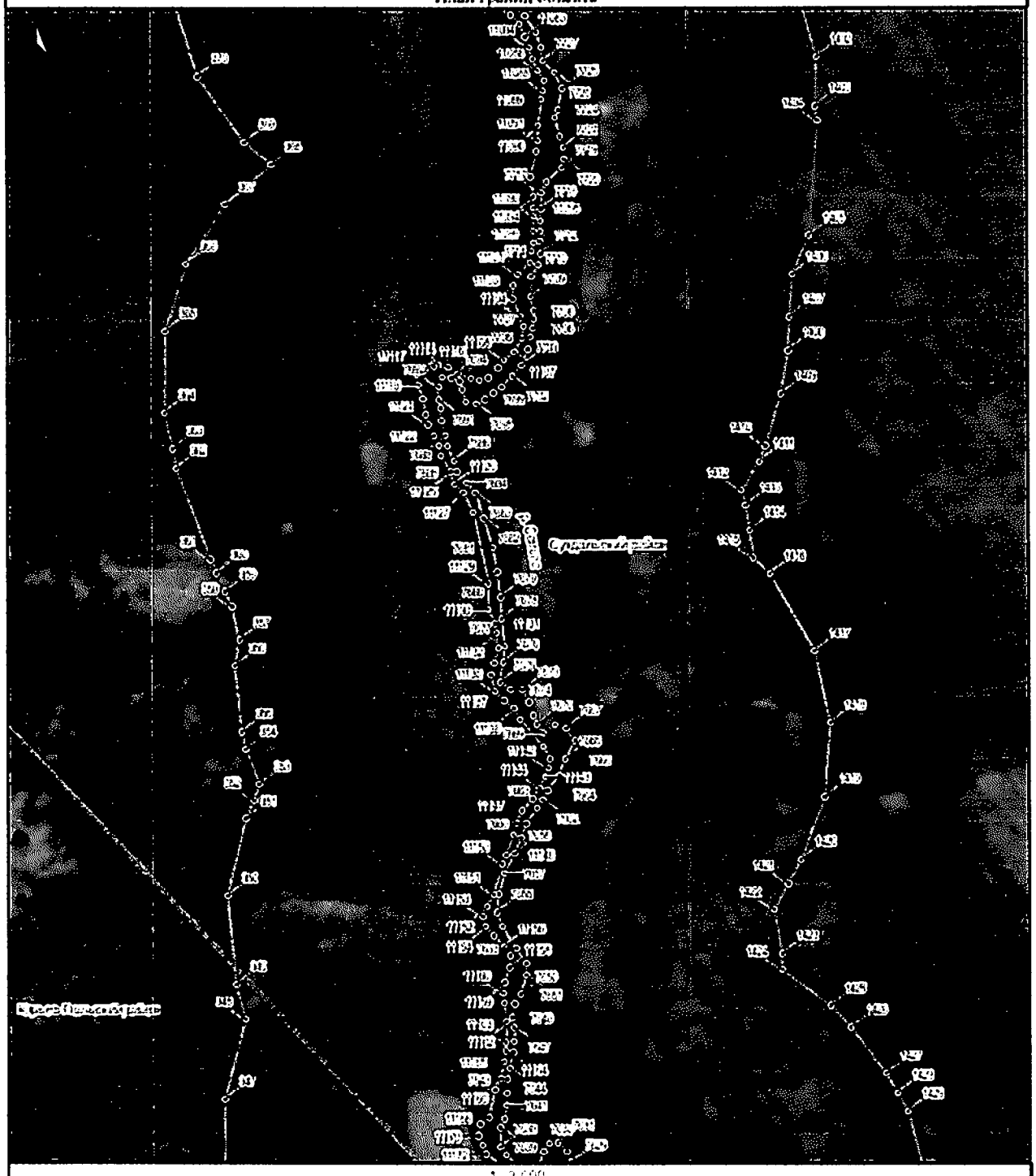

1 : 2 000

Водоохранная зона р.Сечина на территории Владимирской области

План границ объекта

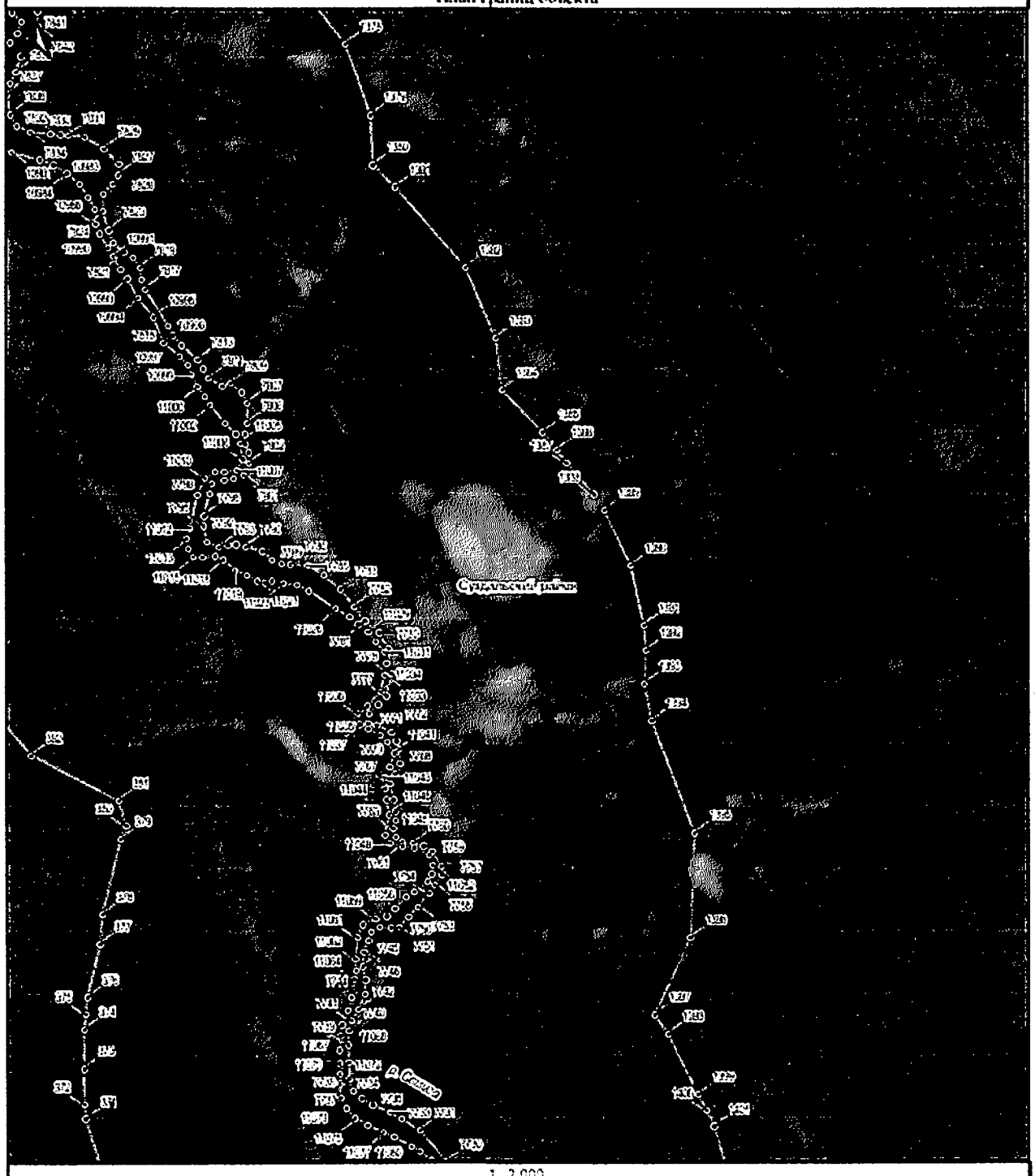

1 : 2 000

Водоохранная зона р.Сеньга на территории Владимирской области

План границ объекта

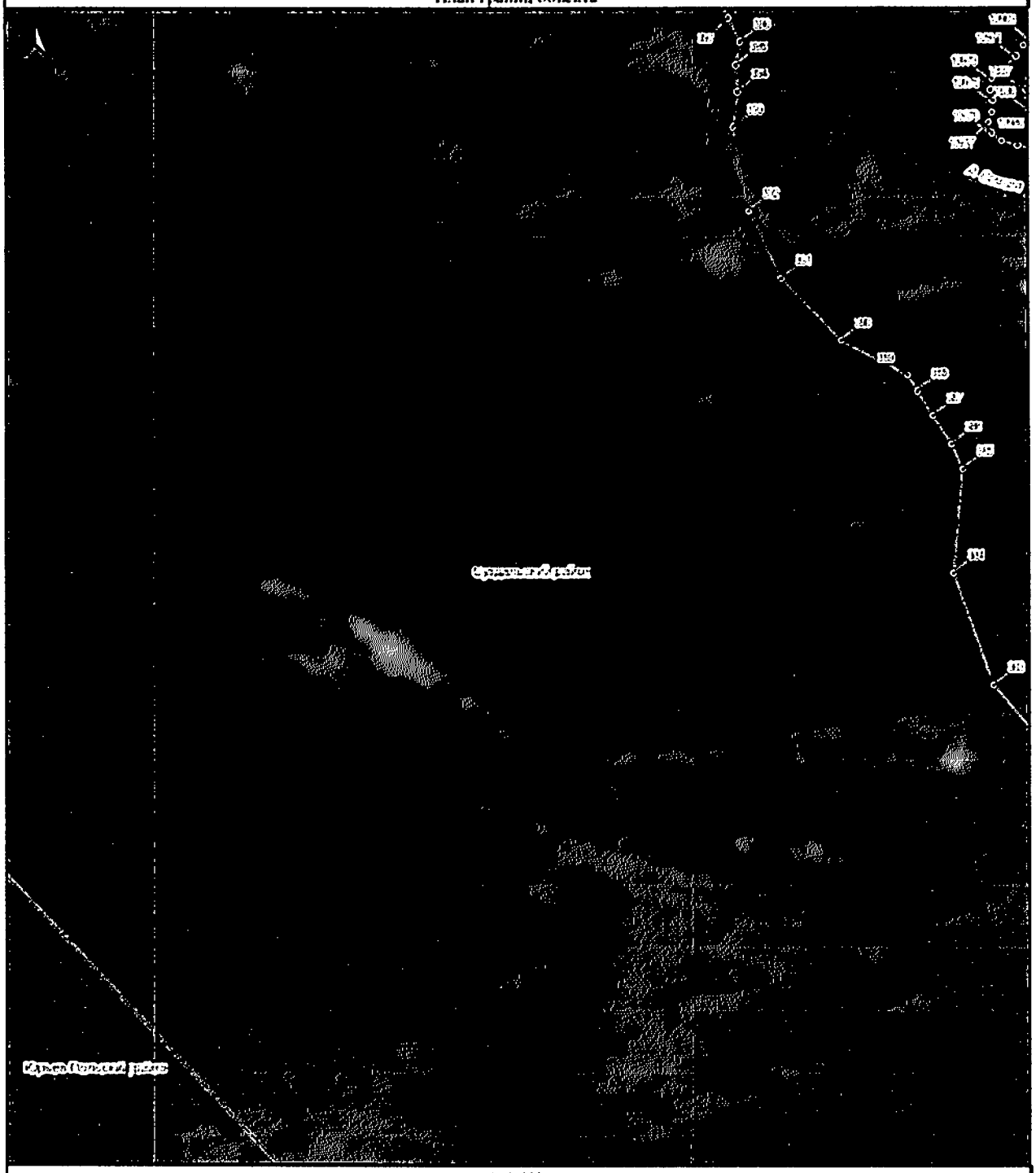

1 : 2 000

Водоохранная зона р.Сеша на территории Владимирской области

План границ объекта

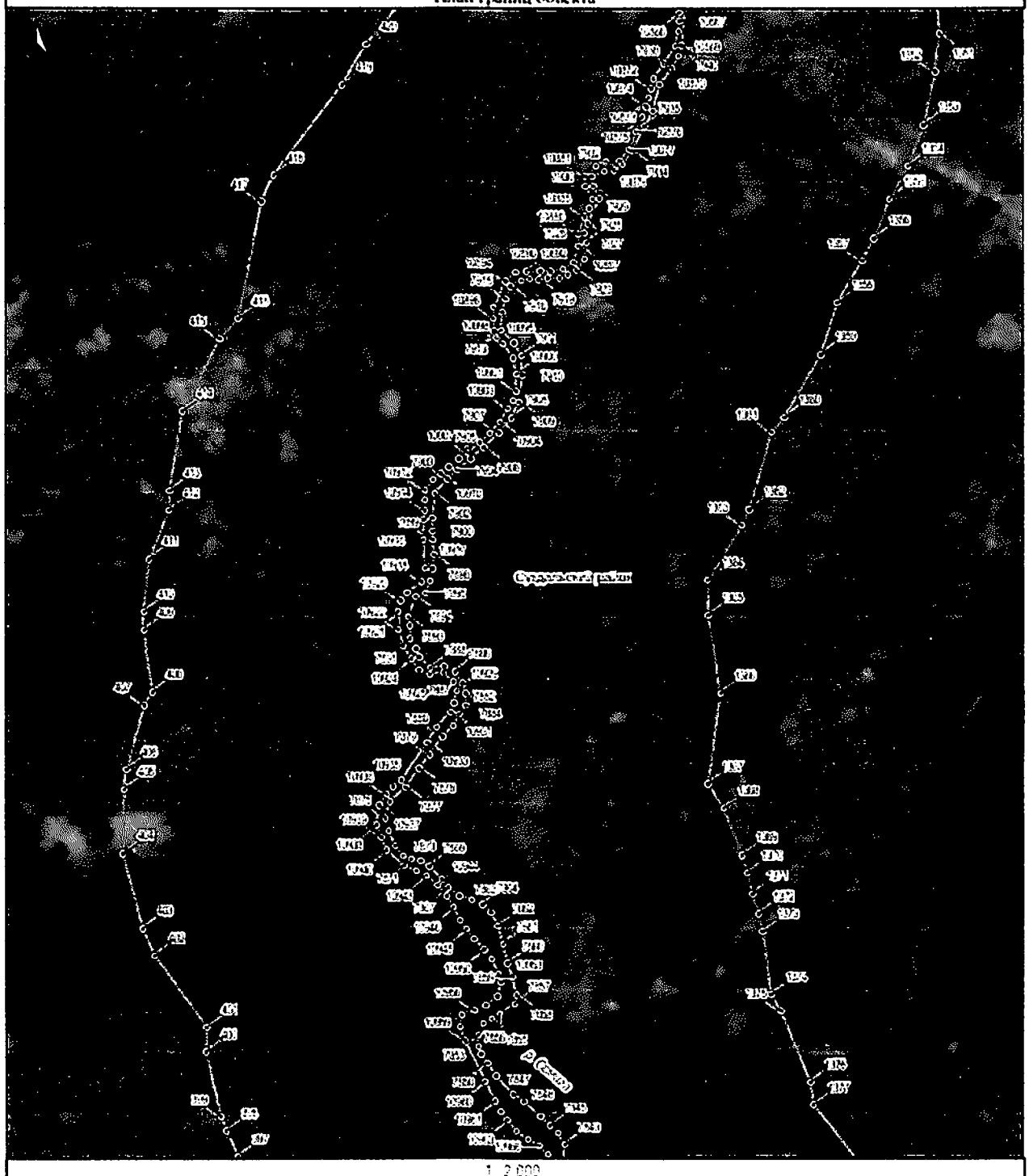

1 : 2 000

Водоохранная зона р.Сеима на территории Владимирской области

План границ объекта



1 : 2 000

Водоохранная зона р.Семша на территории Владимирской области

План границ объекта



1 : 2 000

Водоохранная зона р.Сеима на территории Владимирской области

План границ объекта

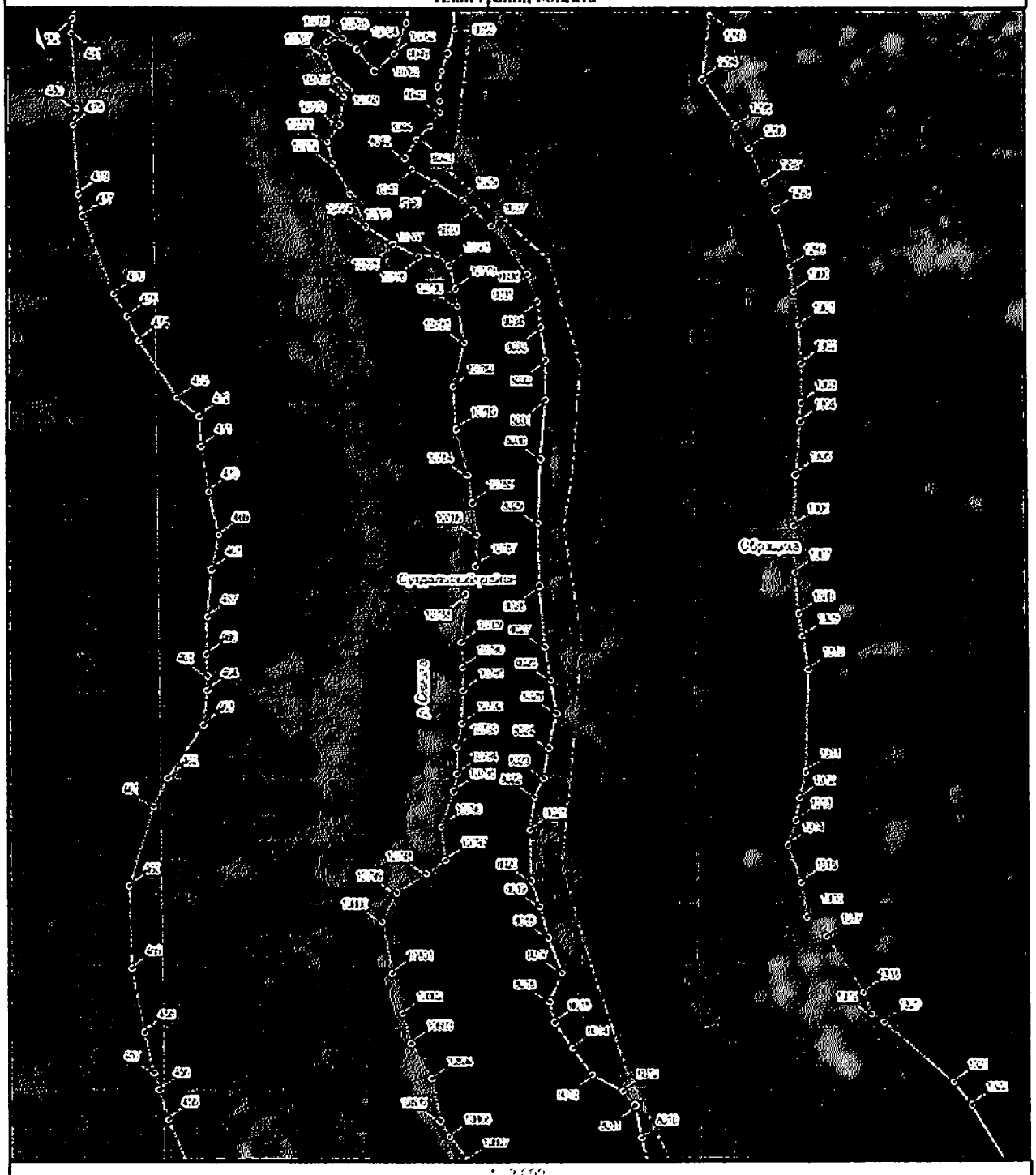

1:2000

Водоохранная зона р.Семша на территории Владимирской области

План границ объекта

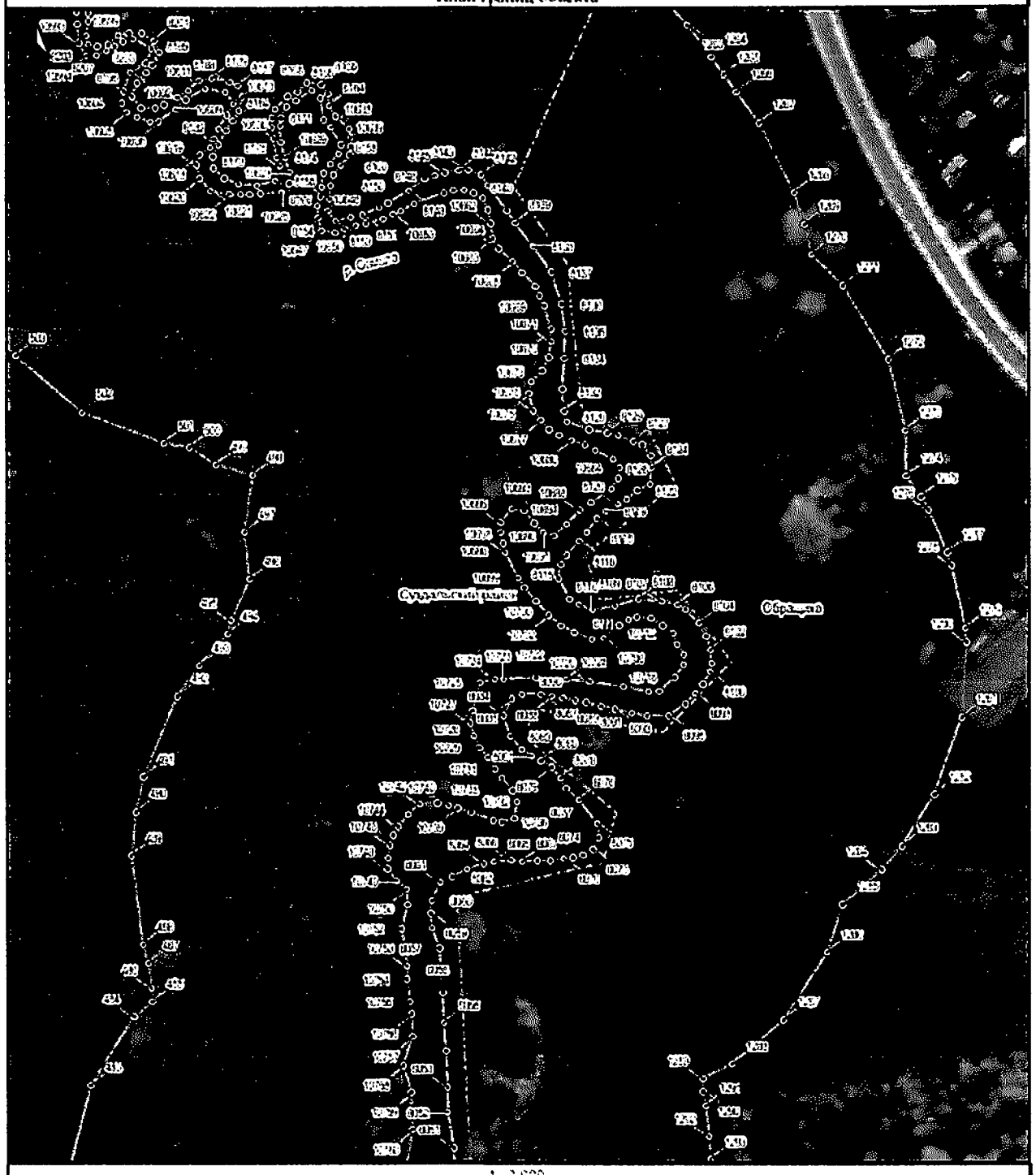

1 : 2 000

Водоохранная зона р.Сеима на территории Владимирской области

План границ объекта



1 : 2 000

Водоохранная зона р.Сечина на территории Владимирской области

План границ объекта

1: 2 000

Водоохранная зона р.Семиза на территории Владимирской области

План границ объекта



1: 2 000

Водоохранная зона р.Семша на территории Владимирской области

План границ объекта



1 : 2 000

Водоохранная зона р.Сеньга на территории Владимирской области

План границ объекта

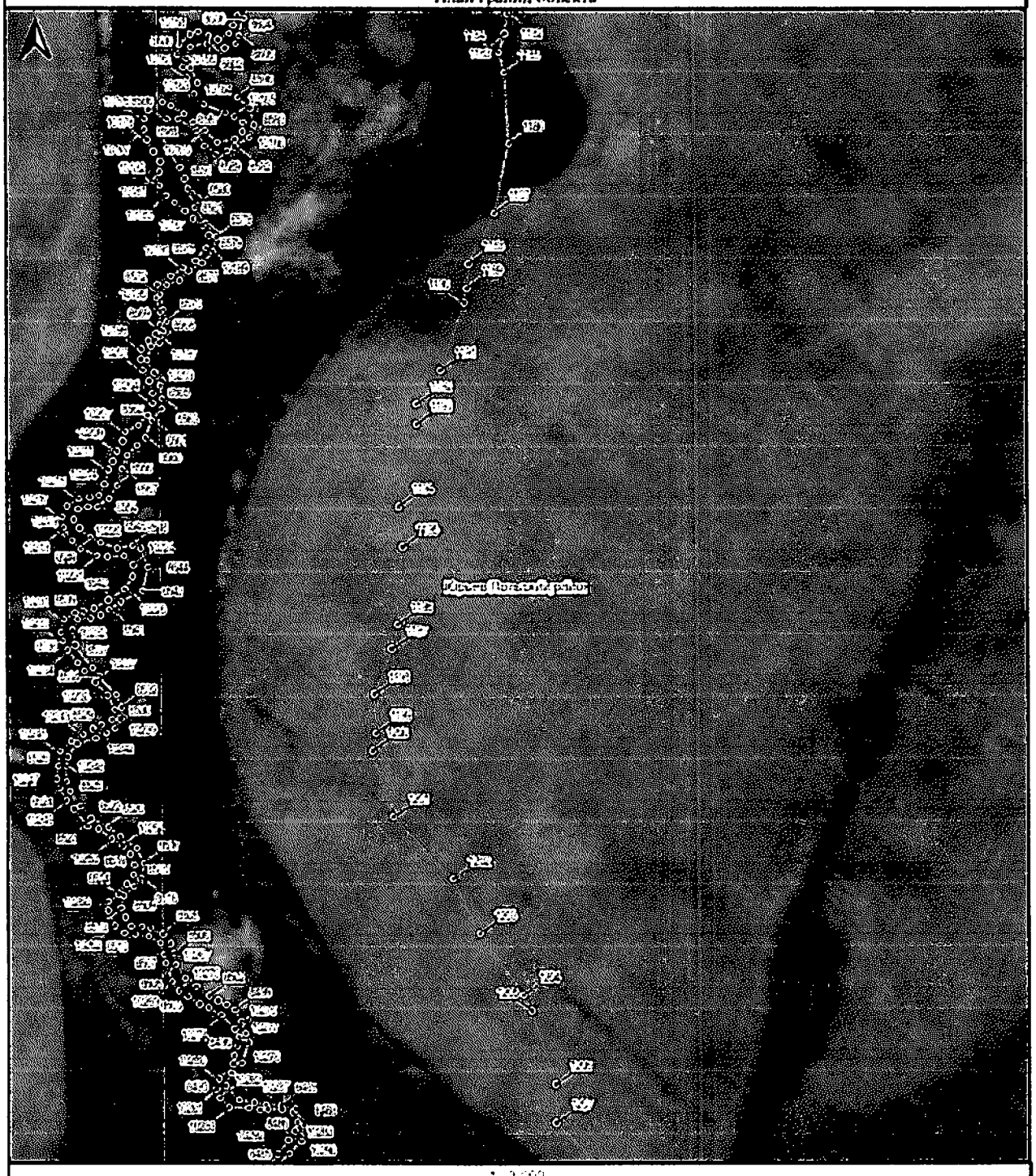

1 : 2 000

Водоохранная зона р.Семша на территории Владимирской области

План границ объекта

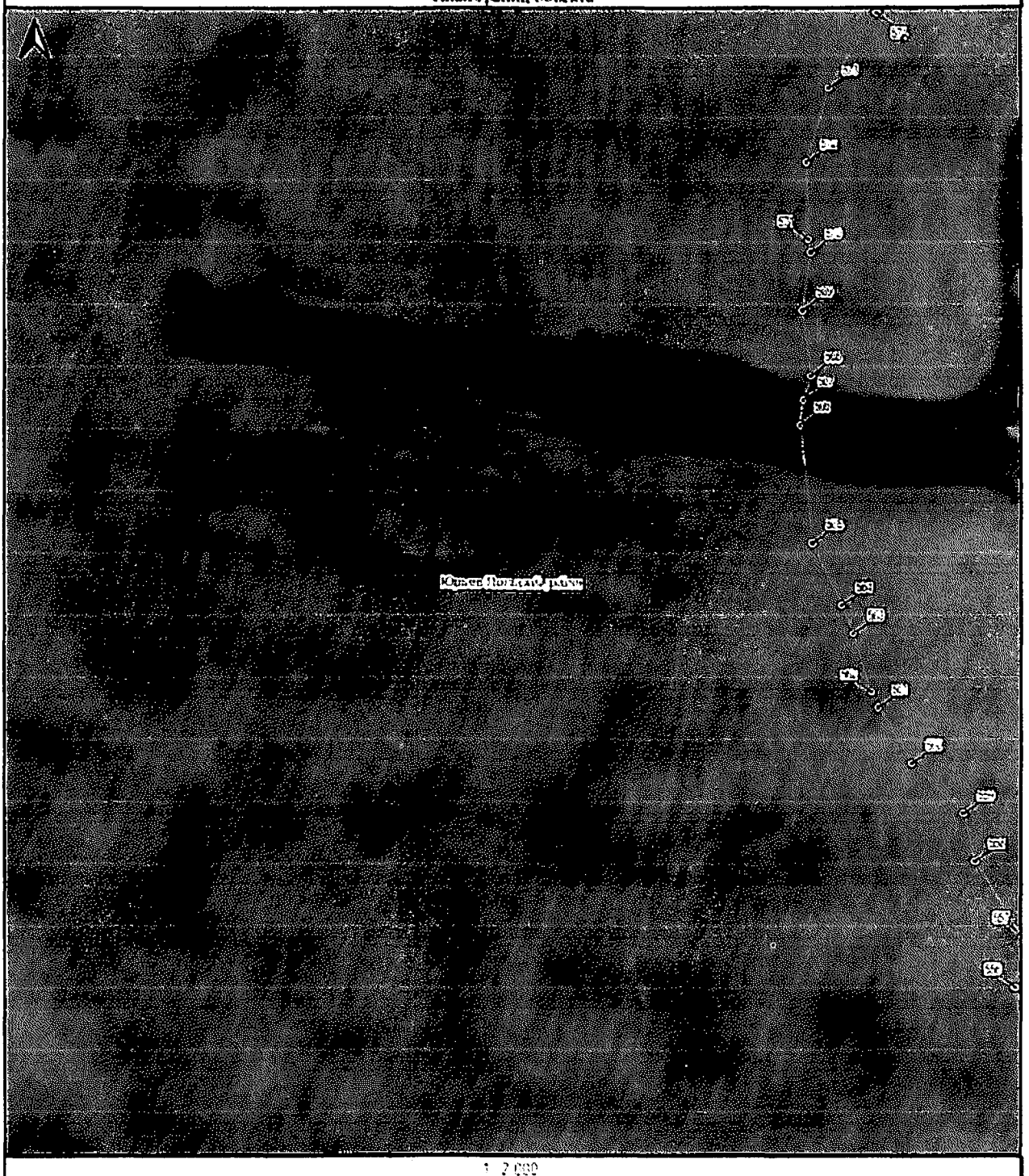

1 : 7 000

Водоохранная зона р.Сеньга на территории Владимирской области

План границ объекта

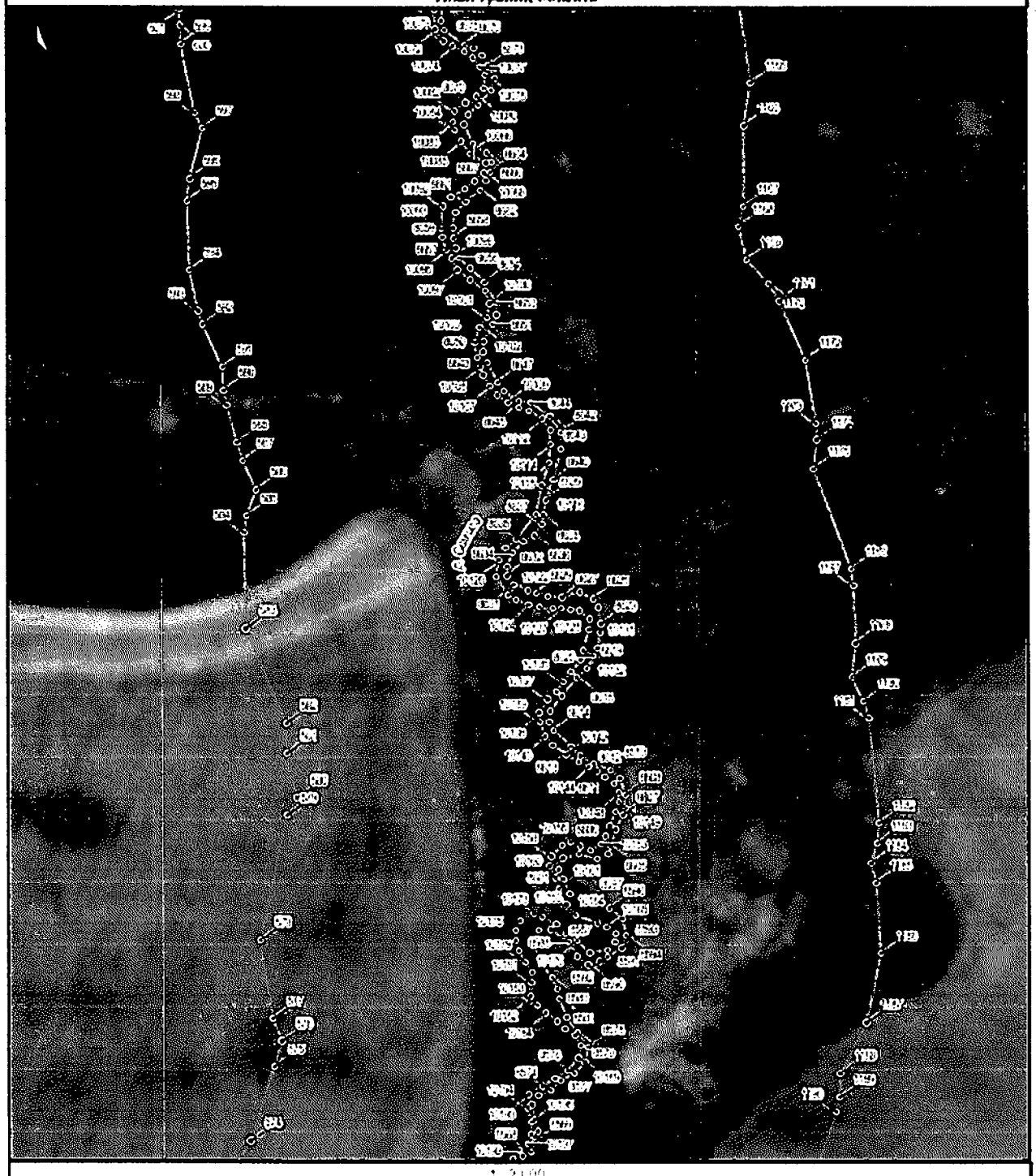

1 : 2 000

Водоохранная зона р.Семша на территории Владимирской области

План границ объекта

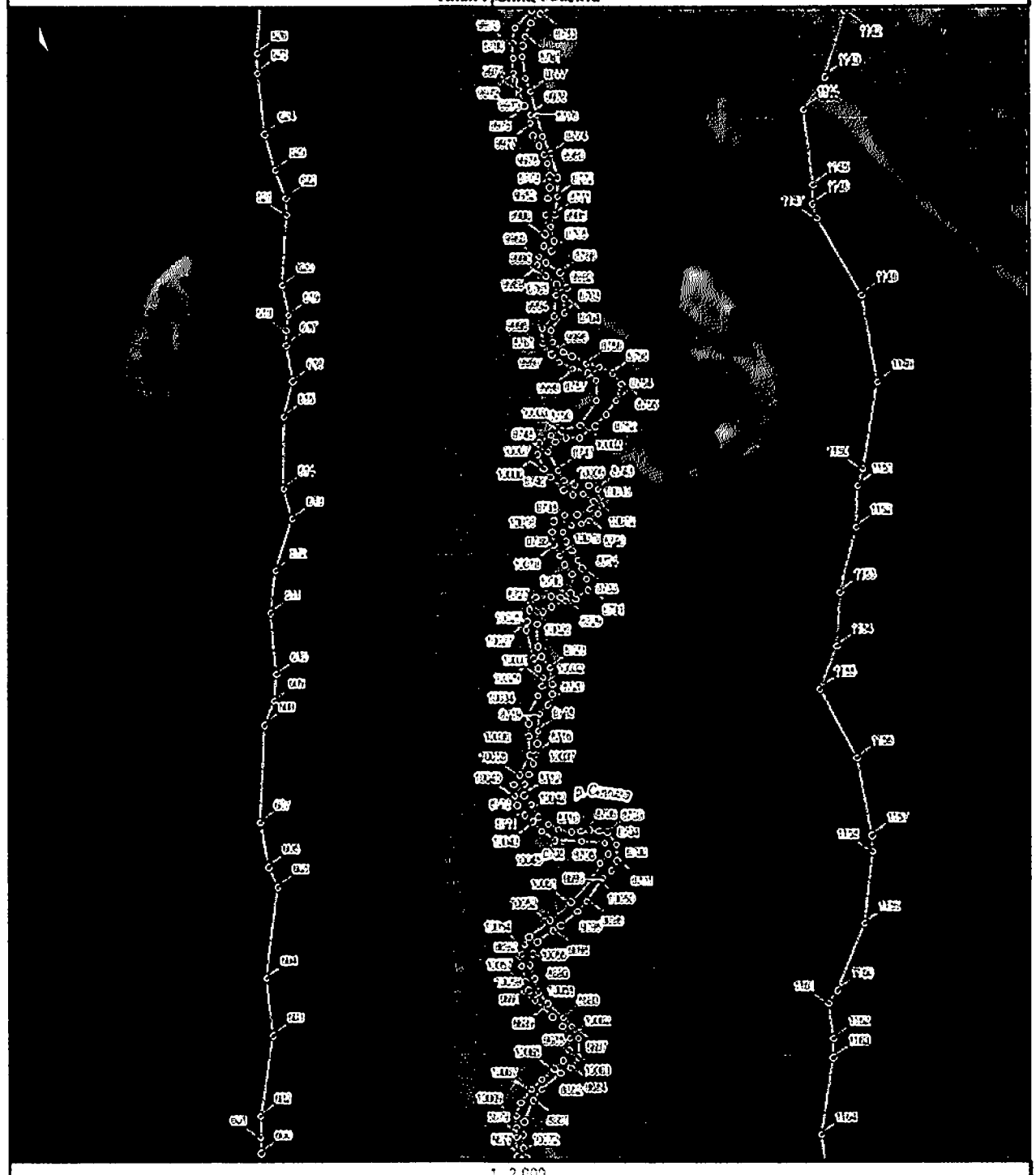

1 : 2 000

Водоохранная зона р.Семша на территории Владимирской области

План границ объекта



1 : 2000

Водоохранная зона р.Семита на территории Владимирской области

План границ объекта



1 : 2 000

Водоохранная зона р.Сейма на территории Владимирской области

План границ объекта

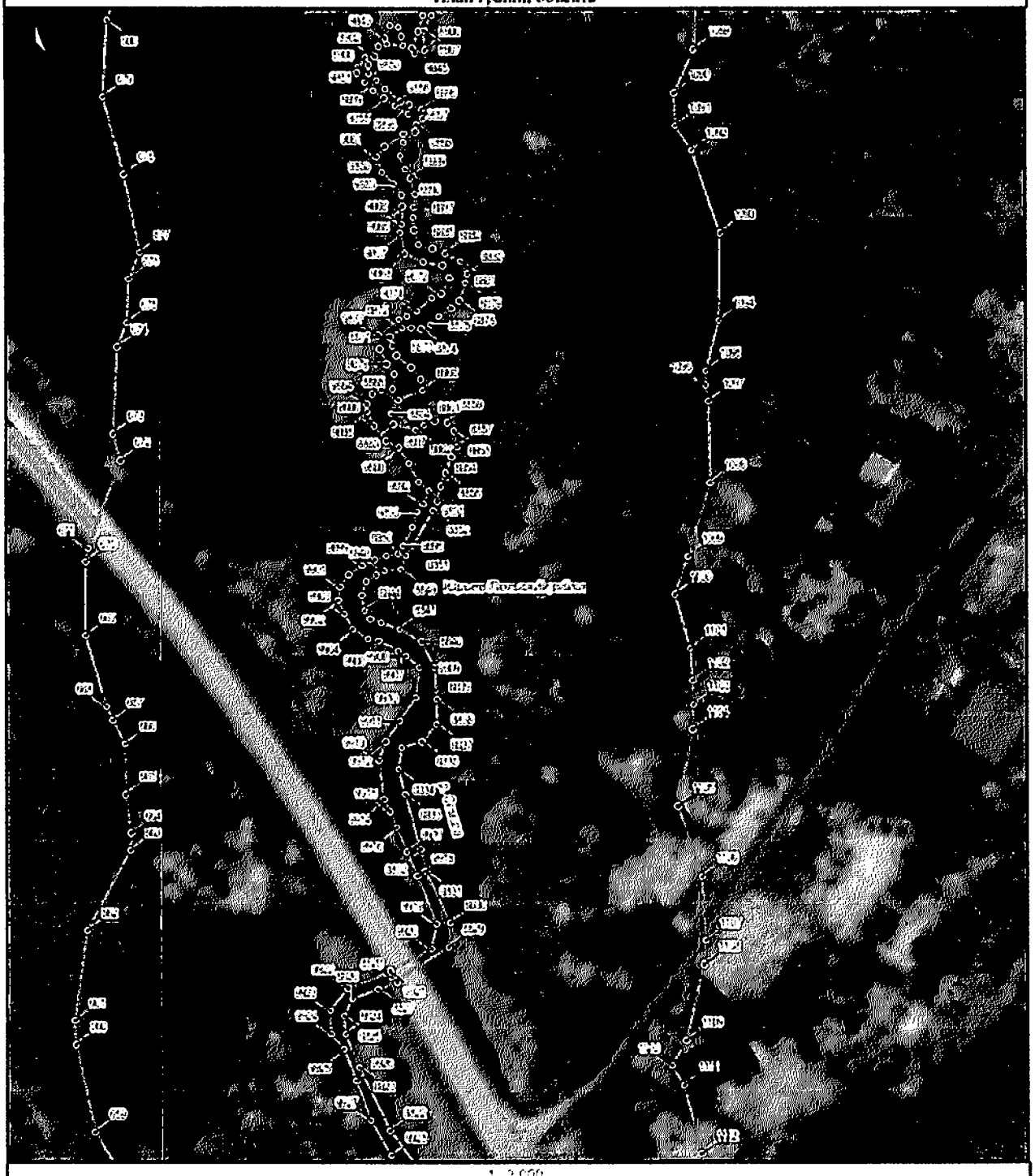

1 : 2 000

Водоохранная зона р.Сеньга на территории Владимирской области

План границ объекта

1 : 2 000

Водоохранная зона р.Семиза на территории Владимирской области

План границ объекта

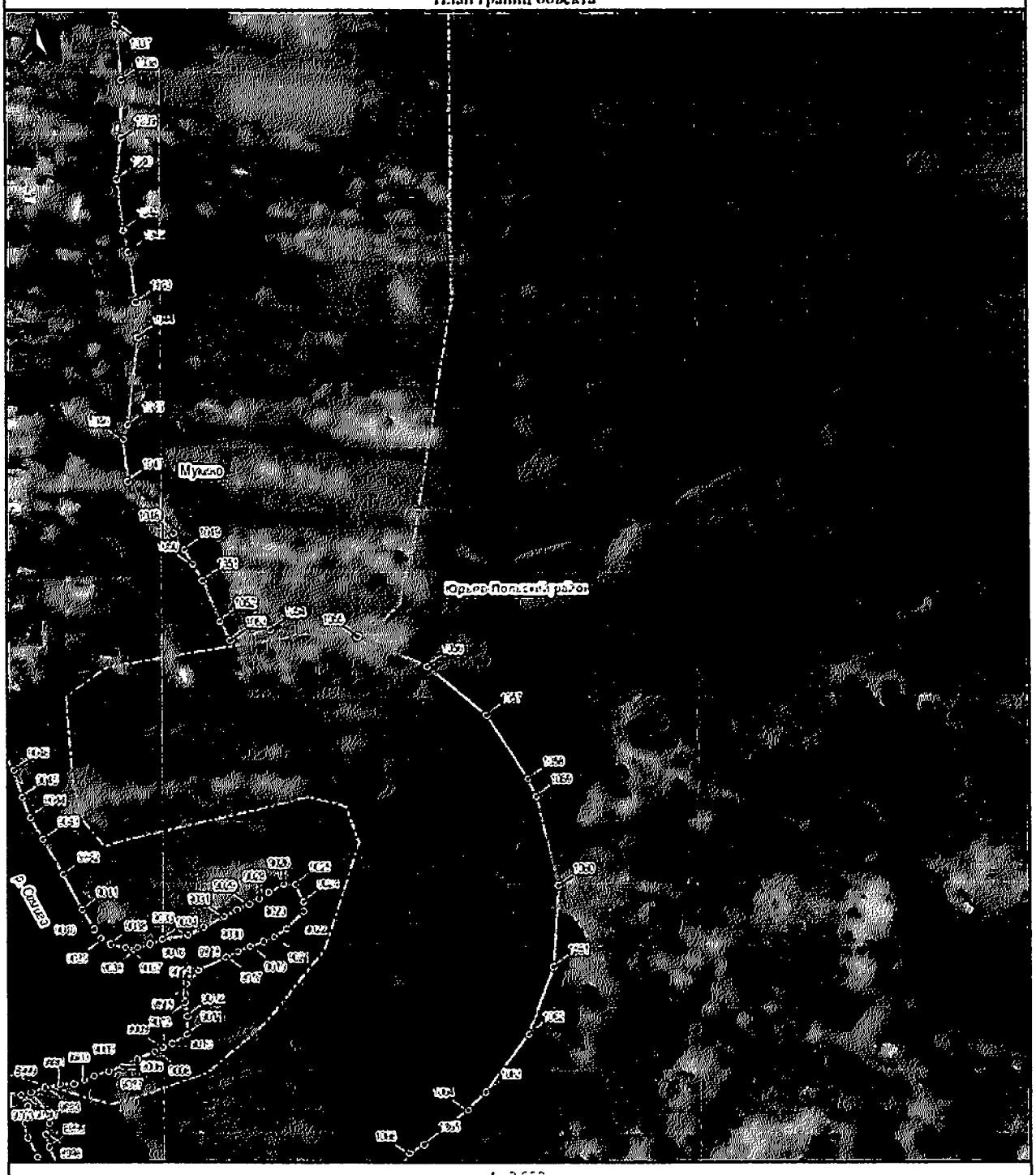

1 : 2 000

Водоохранная зона р.Семина на территории Владимирской области

План границ объекта

1 : 2 000

Водоохранная зона р.Семинга на территории Владимирской области

План границ объекта



1 : 2 000

Водоохранная зона р.Семша на территории Владимирской области

План границ объекта

1 : 2 000

Водоохранная зона р.Сеньга на территории Владимирской области

План границ объекта

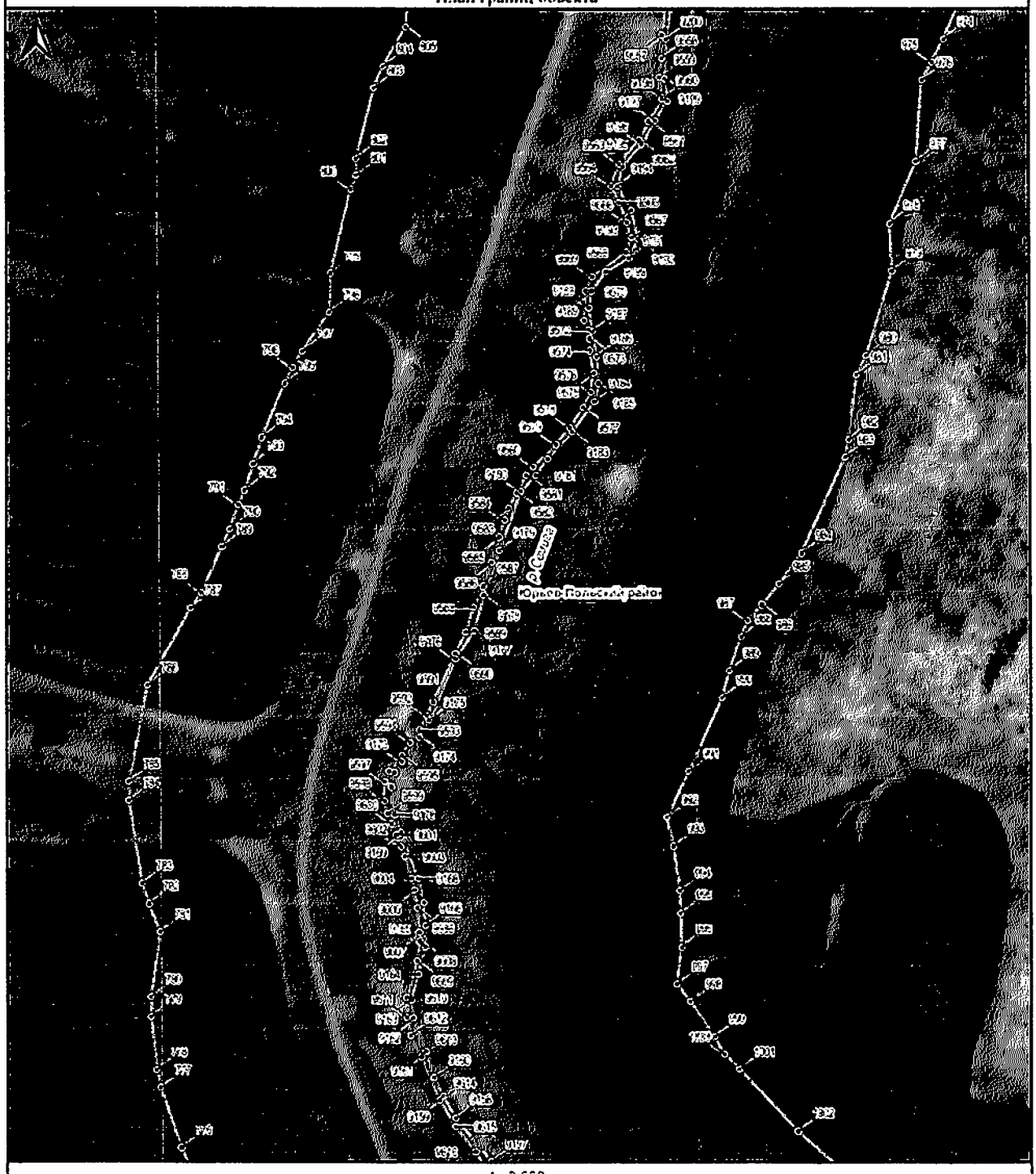

1 : 2 000

Водоохранная зона р.Сеньга на территории Владимирской области

План границ объекта

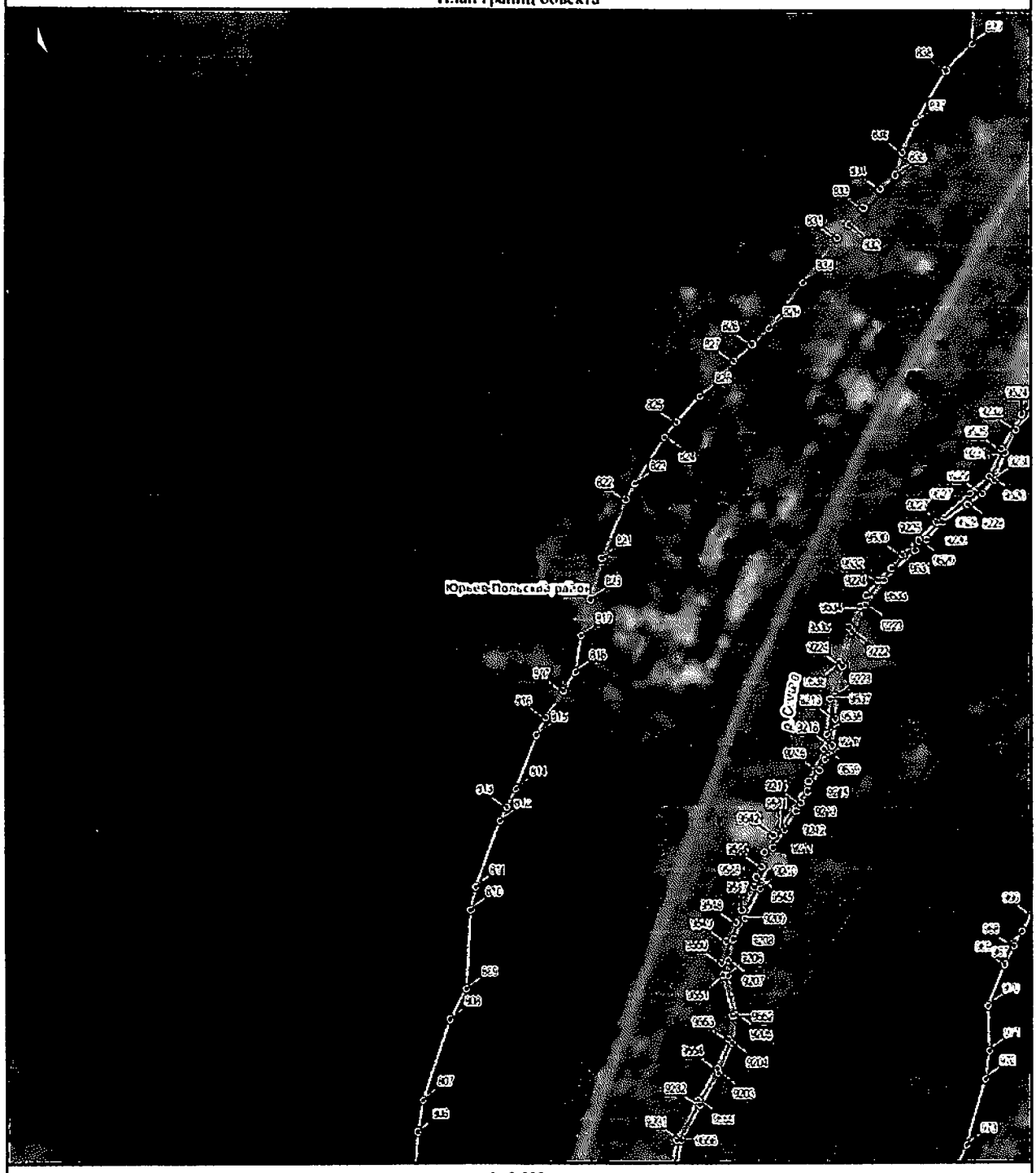

1 : 2 000

Водоохранная зона р.Сеньга на территории Владимирской области

План границ объекта

1 : 2 000

Водоохранная зона р.Семиза на территории Владимирской области

План границ объекта



1 : 2 000

Водоохранная зона р.Сечина на территории Владимирской области

План границ объекта

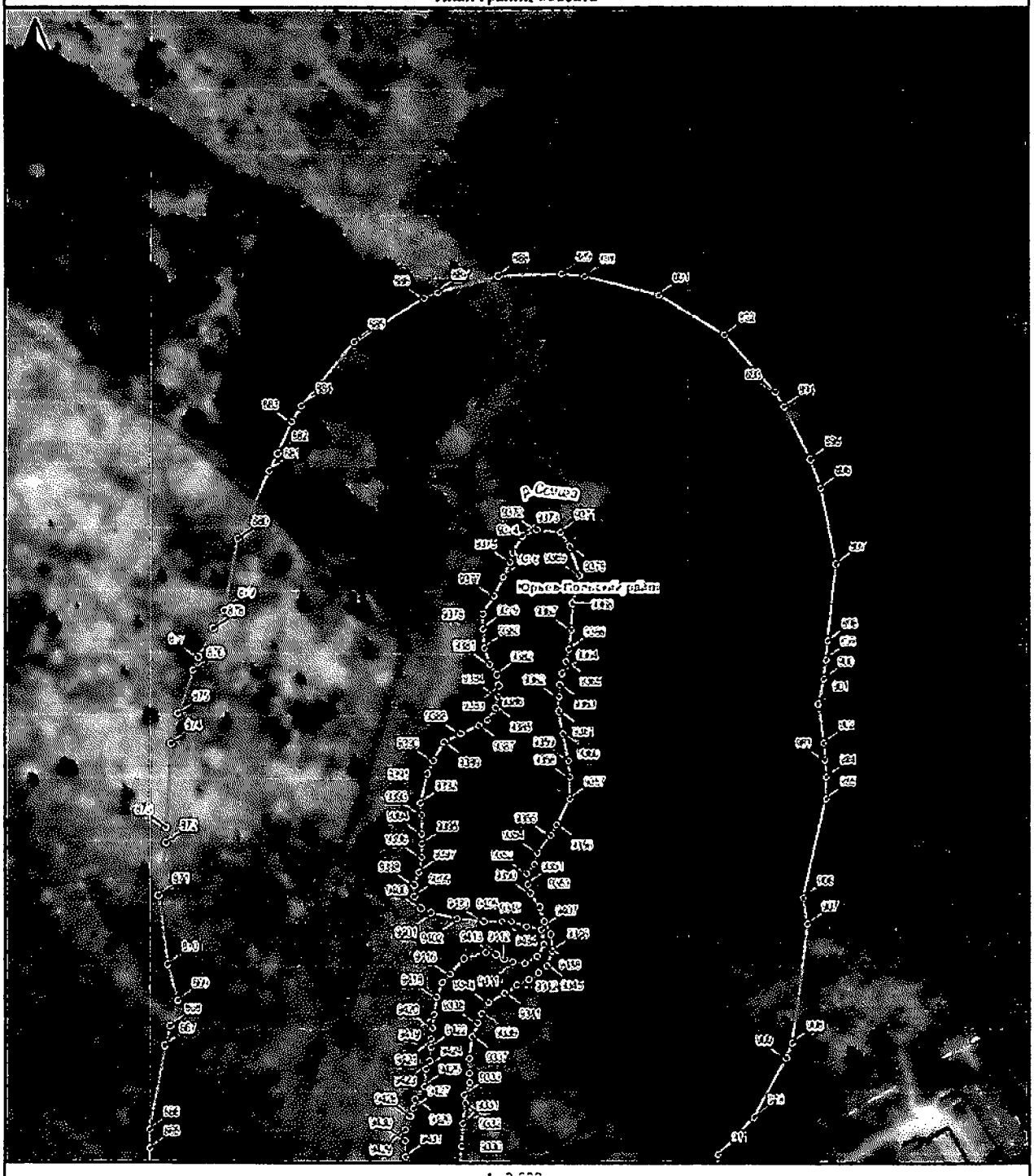

1 : 2 000

3. Схема границы местоположения прибрежной защитной полосы реки Семига (далее – схема № 3) расположена на 100 листах

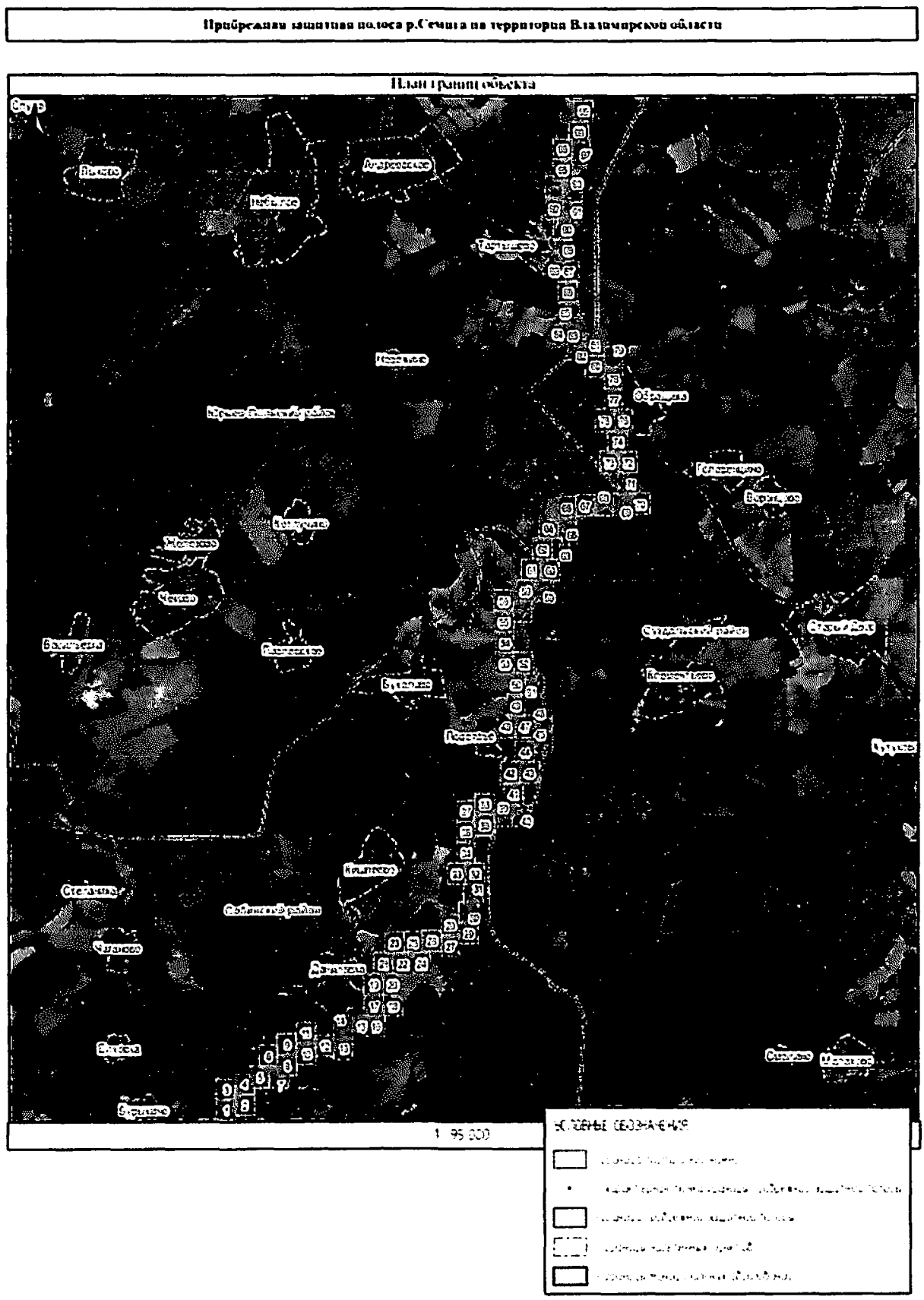

Прибрежная защитная полоса р.Сечнга на территории Владимирской области

План границ объекта

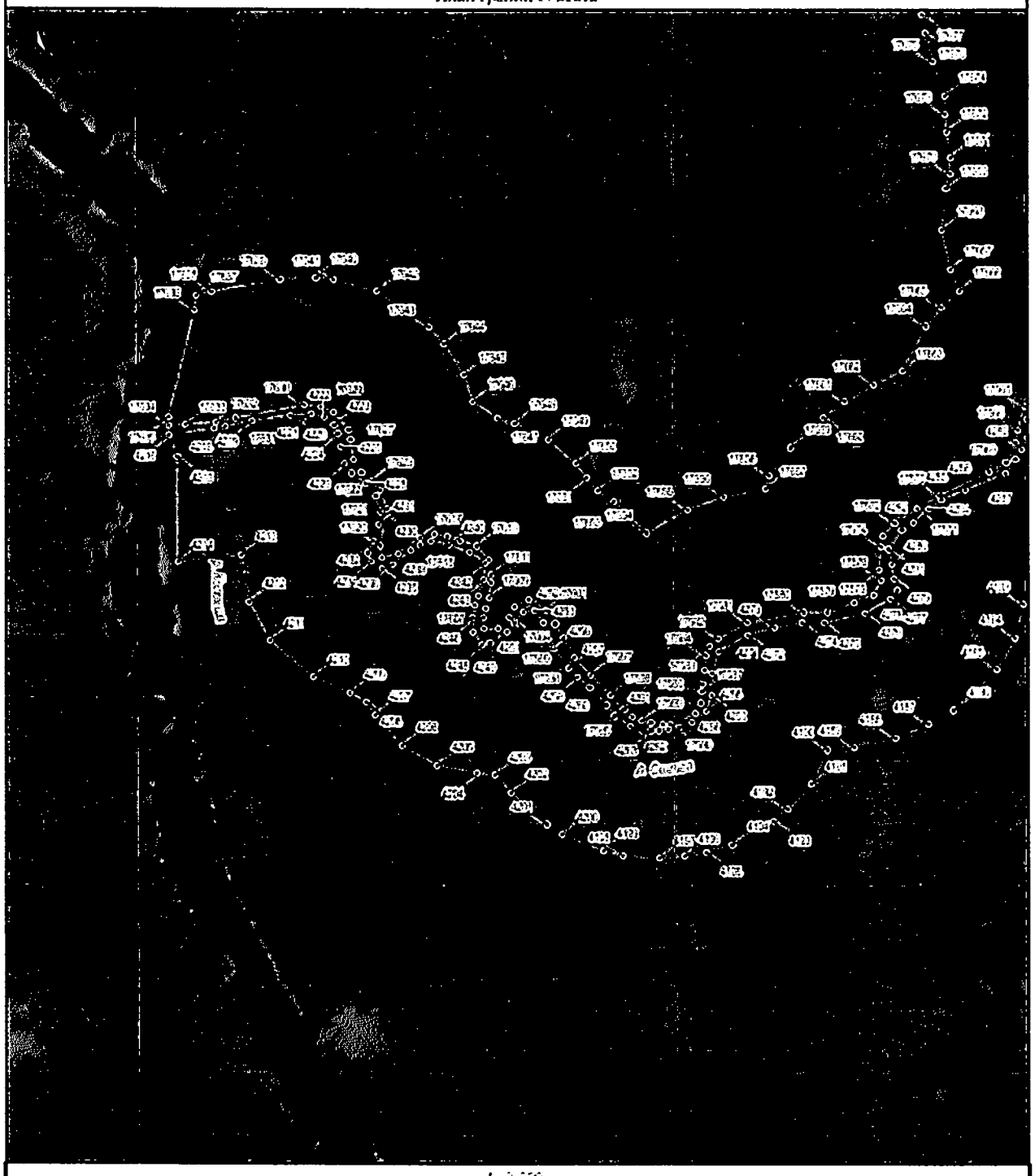

1 : 2 000

Прибрежная защитная полоса р.Сеньга на территории Владимирской области

План границ объекта

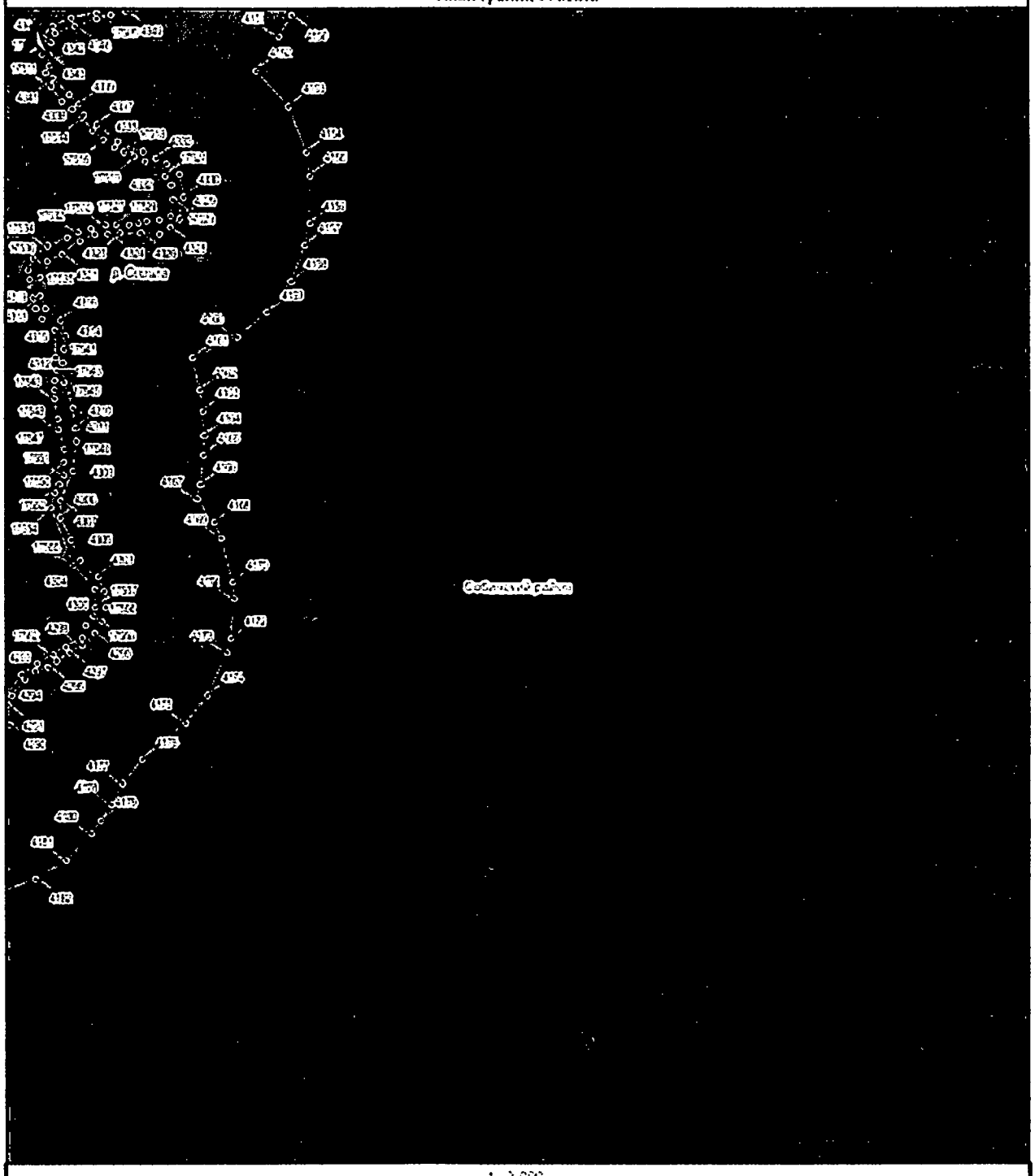

1 : 2 000

Прибрежная защитная полоса р.Сечина на территории Владимирской области

План границ объекта



1:2 000

Прибрежная защитная полоса р.Сечина на территории Владимирской области

План границ объекта



1 : 2 000

Прибрежная защитная полоса р.Сечнга на территории Владимирской области

План границ объекта

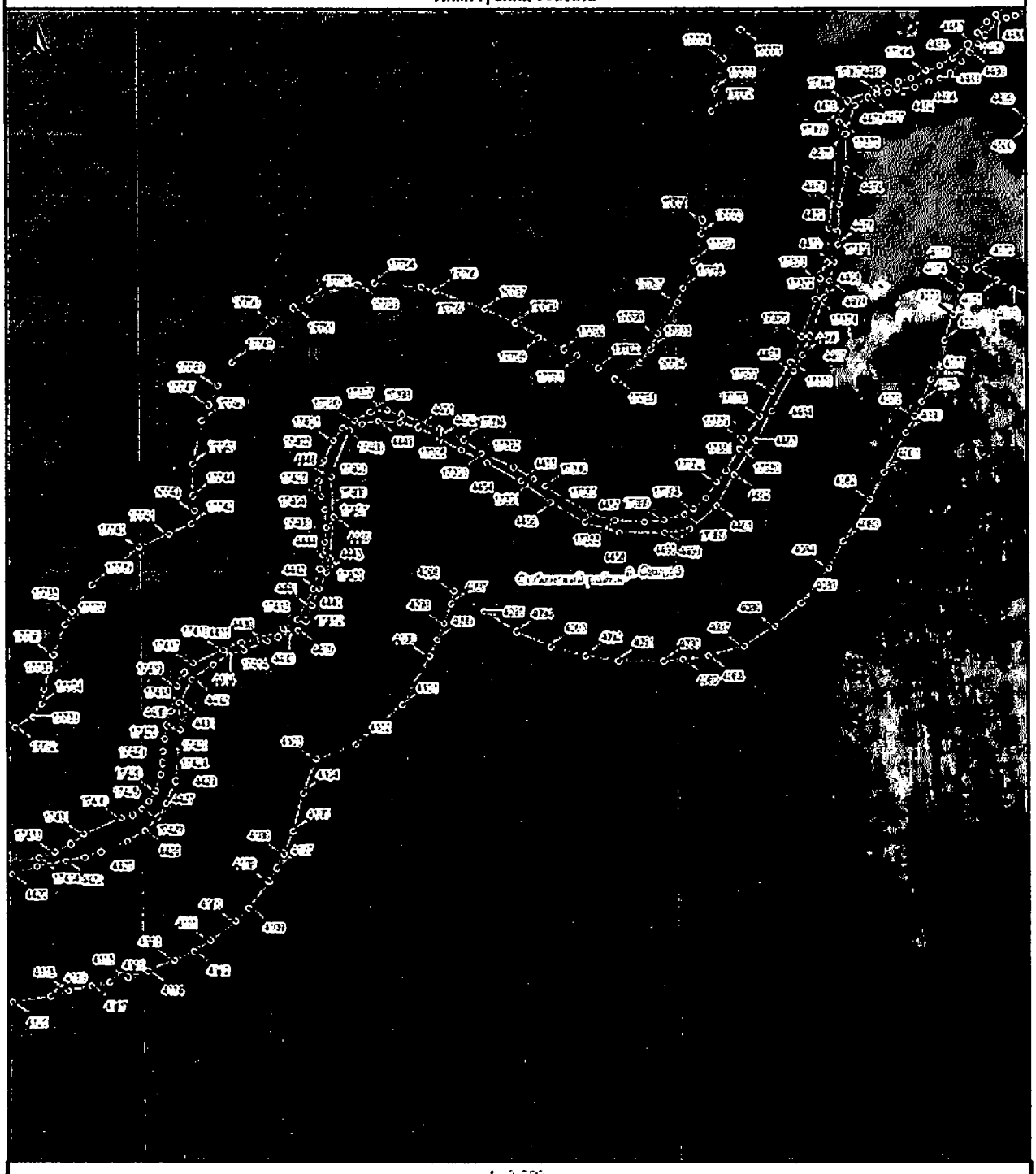

1:2 000

Прибрежная защитная полоса р.Сечнта на территории Владимирской области

План границ объекта

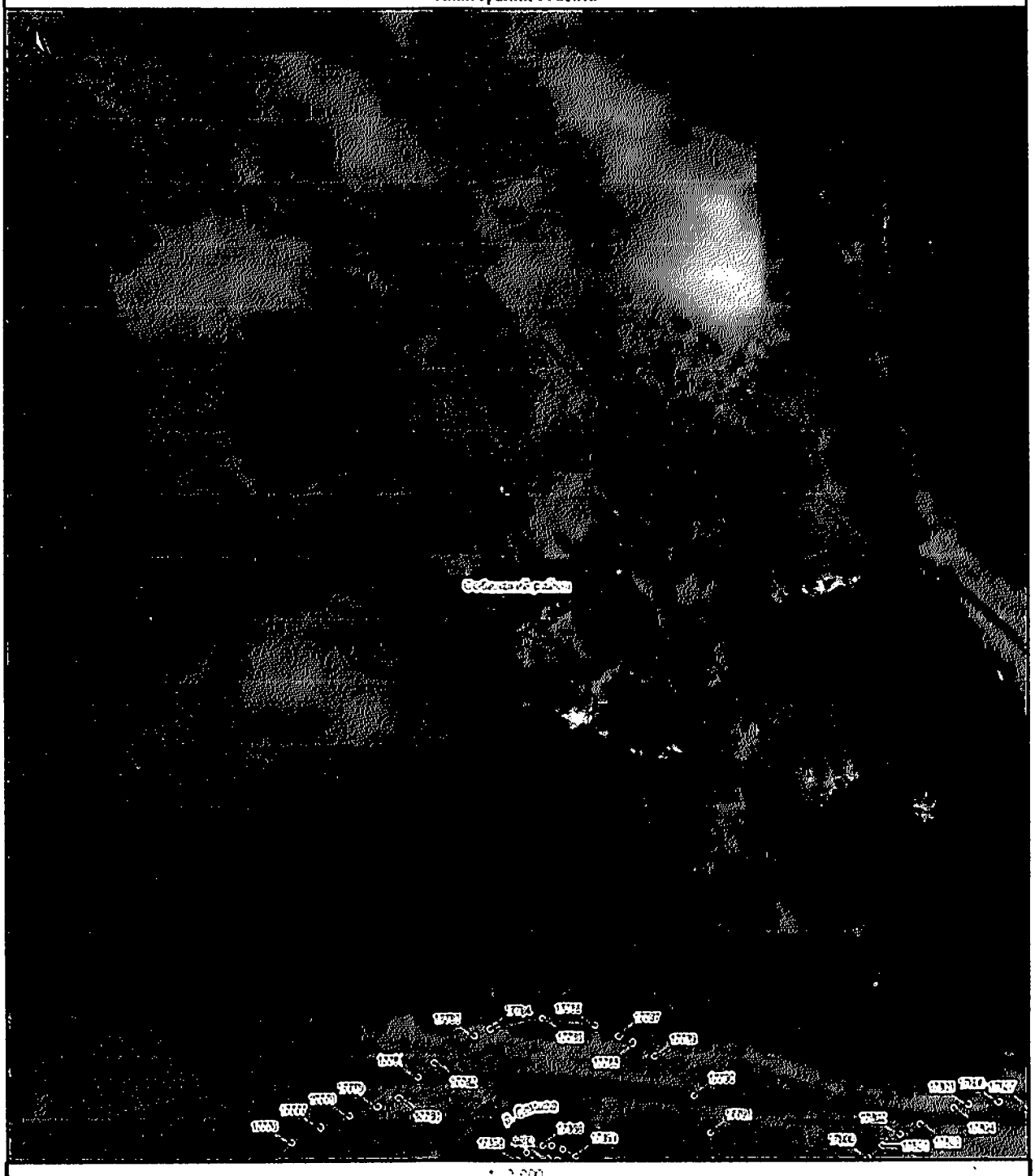

1 : 2 000

Прибрежная защитная полоса р.Сечина на территории Владимирской области

План границ объекта



1:2 000

Прибрежная защитная полоса р.Сейма на территории Владимирской области

План границ объекта

1 : 2 000

Прибрежная защитная полоса р.Сечоя на территории Владимирской области

План границ объекта



1 : 2 000

Прибрежная защитная полоса р.Сеньга на территории Владимирской области

План границ объекта

1 : 2 000

Прибрежная защитная полоса р.Сечета на территории Владимирской области

План границ объекта

1:2 000

Прибрежная защитная полоса р.Сеньга на территории Владимирской области

План границ объекта



1 : 2 000

Прибрежная защитная полоса р.Сечнга на территории Владимирской области

План границ объекта



1 : 2 000

Прибрежная защитная полоса р.Сечоя на территории Владимирской области

План границ объекта



1 : 2 000

Прибрежная защитная полоса р.Сейма на территории Владимирской области

План границ объекта



1 : 2 000

Прибрежная защитная полоса р.Сечнга на территории Владимирской области

План границ объекта



1 : 2 000

Прибрежная защитная полоса р.Сечнга на территории Владимирской области

План границ области



Прибрежная защитная полоса р.Сечина на территории Владимирской области

План границ объекта

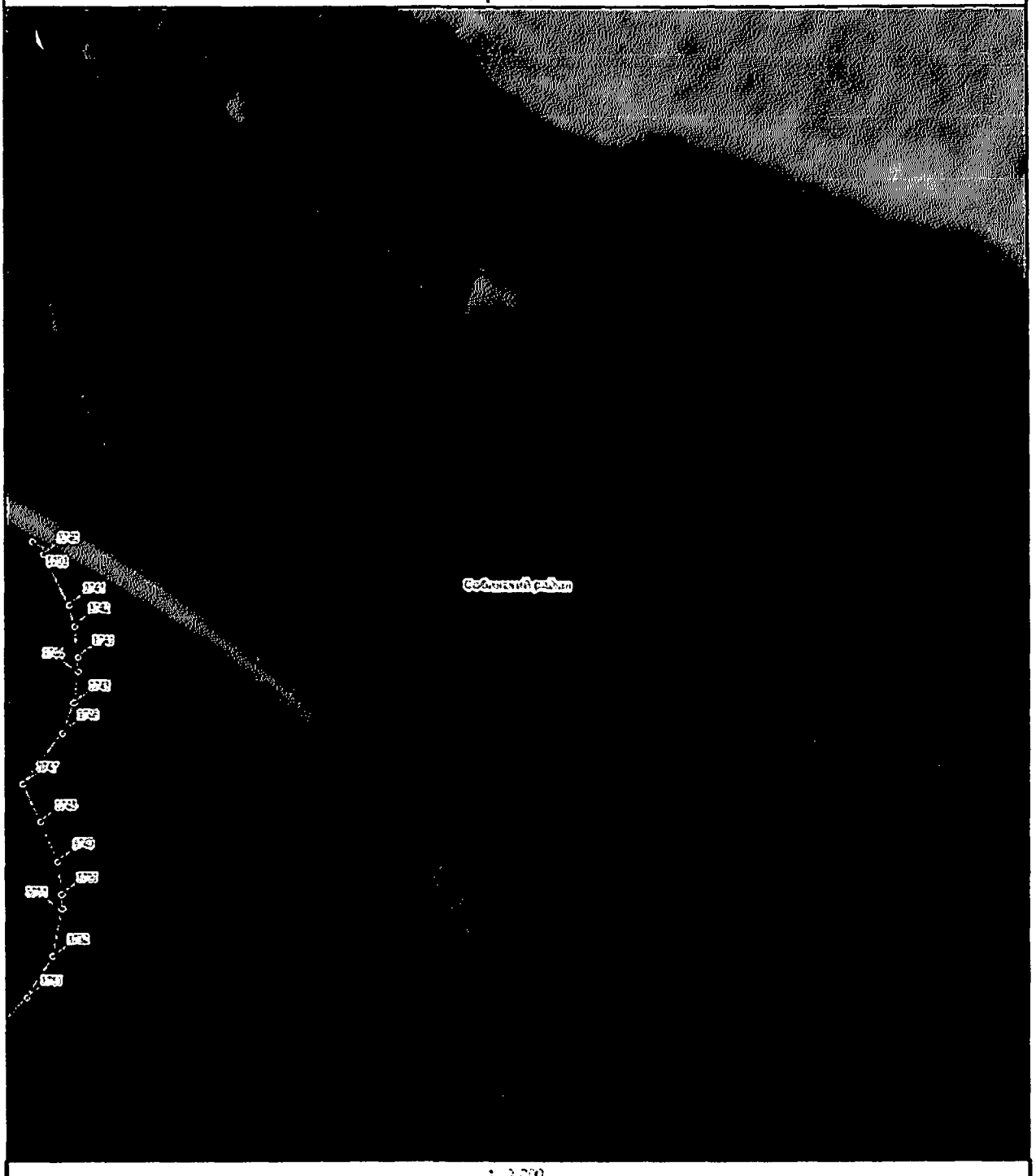

1 : 2 000

Прибрежная защитная полоса р.Сечина на территории Владимирской области

План границ объекта

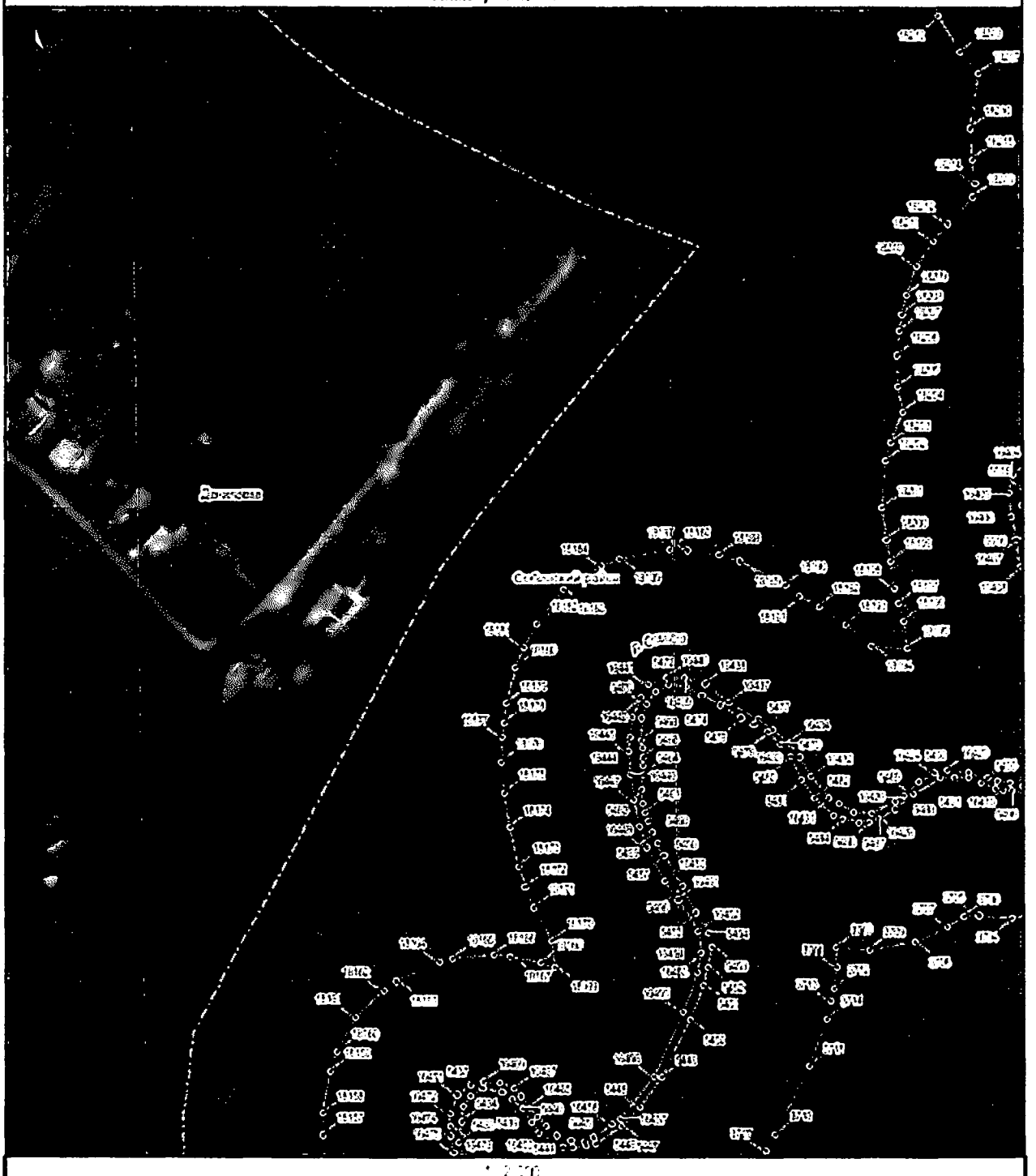

Прибрежная защитная полоса р.Семита на территории Владимирской области

План границ объекта

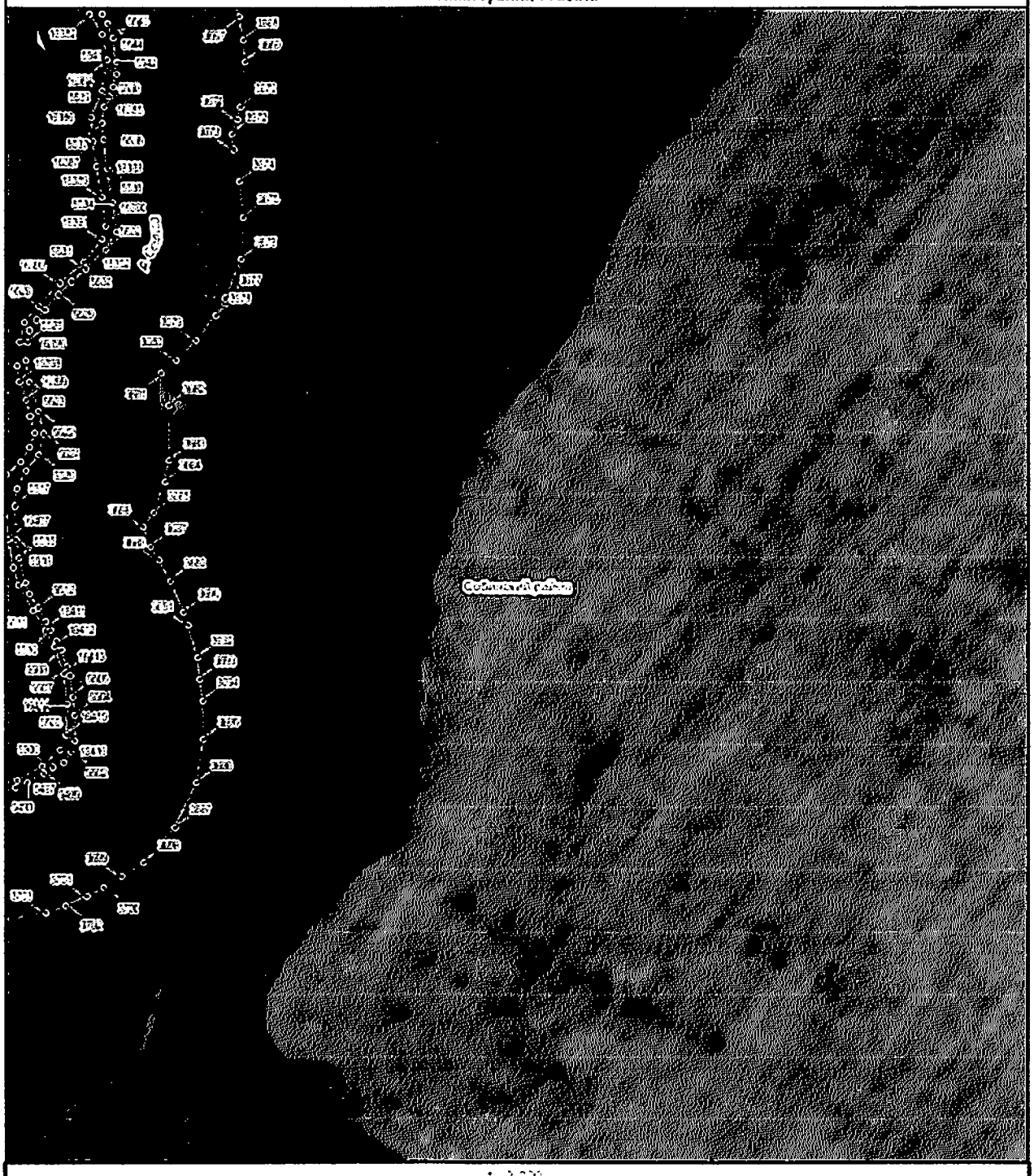

1 : 2000

Прибрежная защитная полоса р.Семга на территории Владимирской области

План границ объекта

1 : 2 000

Прибрежная защитная полоса р.Семита на территории Владимирской области

План границ объекта



1 : 2 000

Прибрежная защитная полоса р.Сечина на территории Владимирской области

План границ объекта



1 : 2 000

Прибрежная защитная полоса р.Сечнога на территории Владимирской области

План границ объекта



1 : 2 000

Прибрежная защитная полоса р.Сечина на территории Владимирской области

План границ объекта



1 : 2 000

Прибрежная защитная полоса р.Сечина на территории Владимирской области

План границ объекта

1 : 2 000

Прибрежная защитная полоса р.Сеньга на территории Владимирской области

План границ объекта

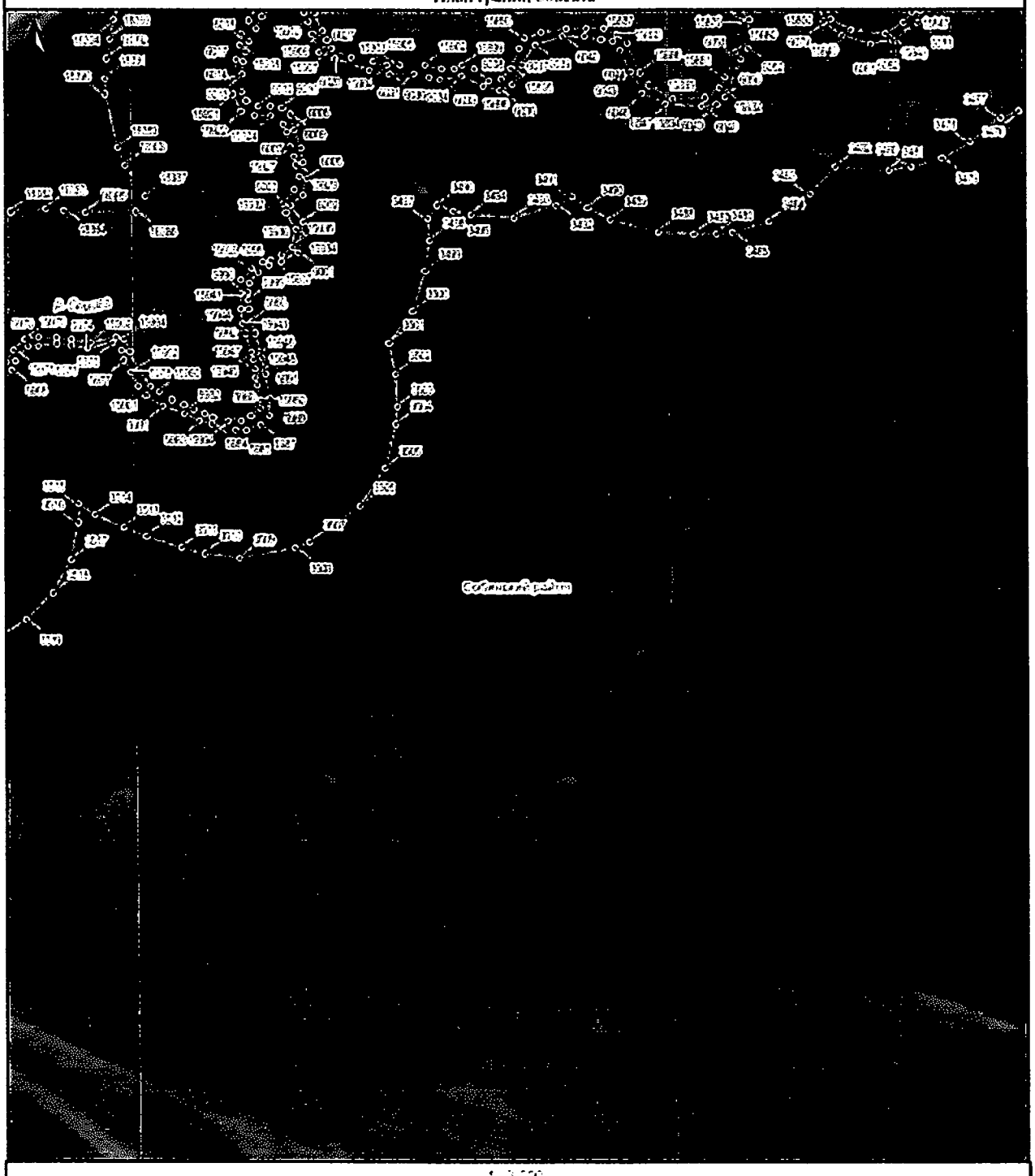

1 : 2 000

Прибрежная защитная полоса р.Сечина на территории Владимирской области

План границ объекта

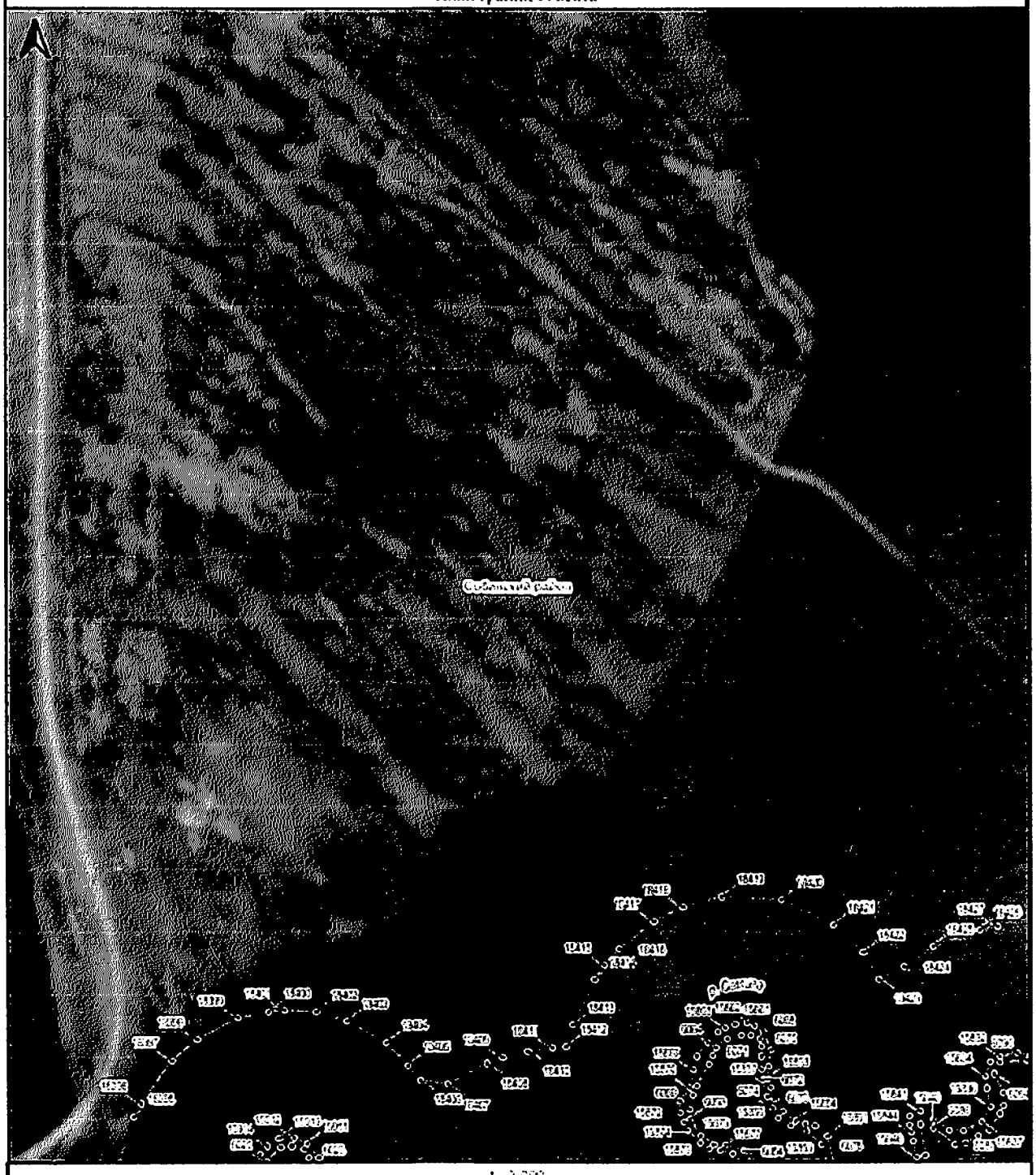

1 : 2 000

Прибрежная защитная полоса р.Сеньга на территории Владимирской области

Планшет объекта

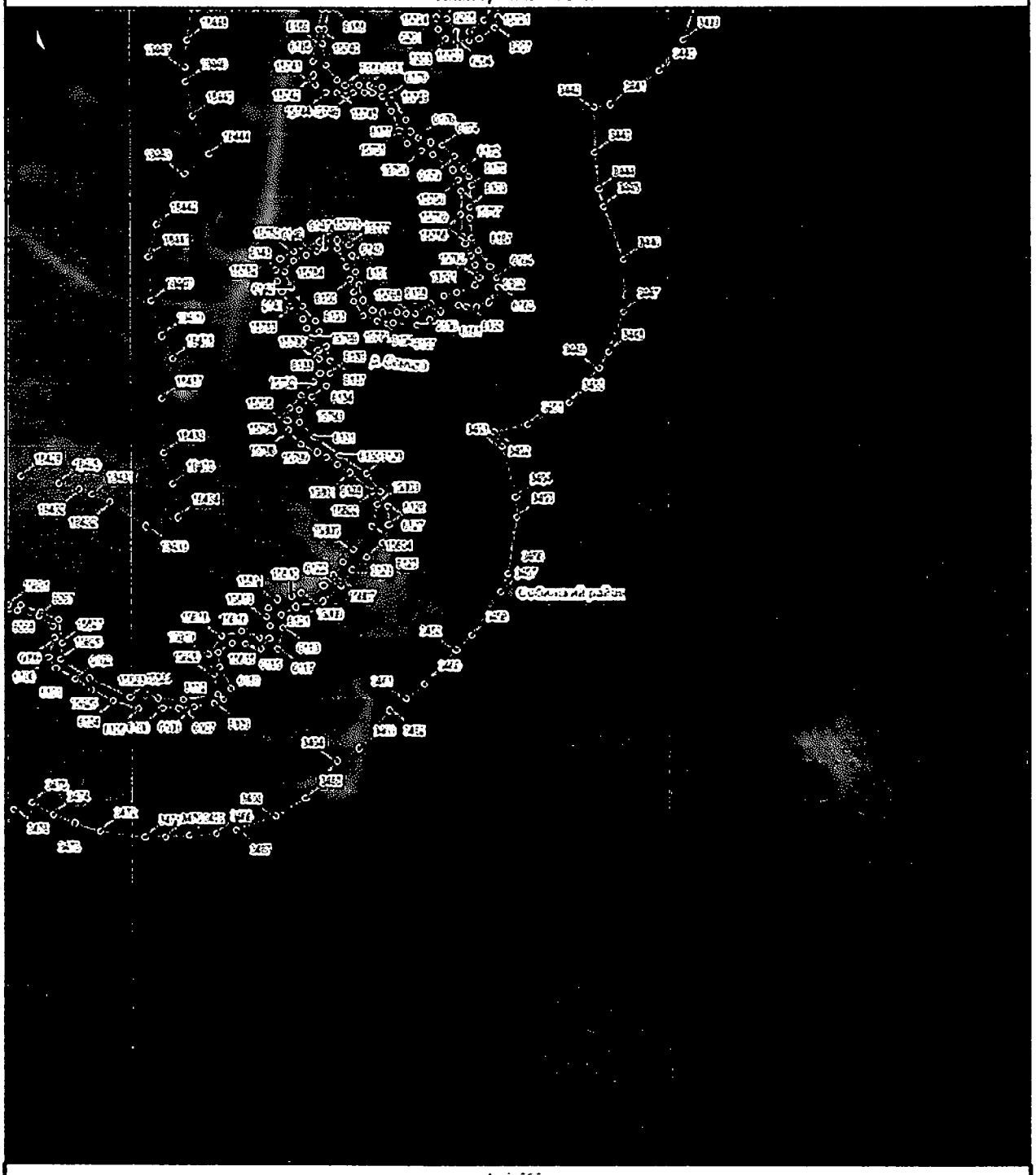

1 : 2 000

Прибрежная защитная полоса р.Сечнга на территории Владимирской области

План границ объекта

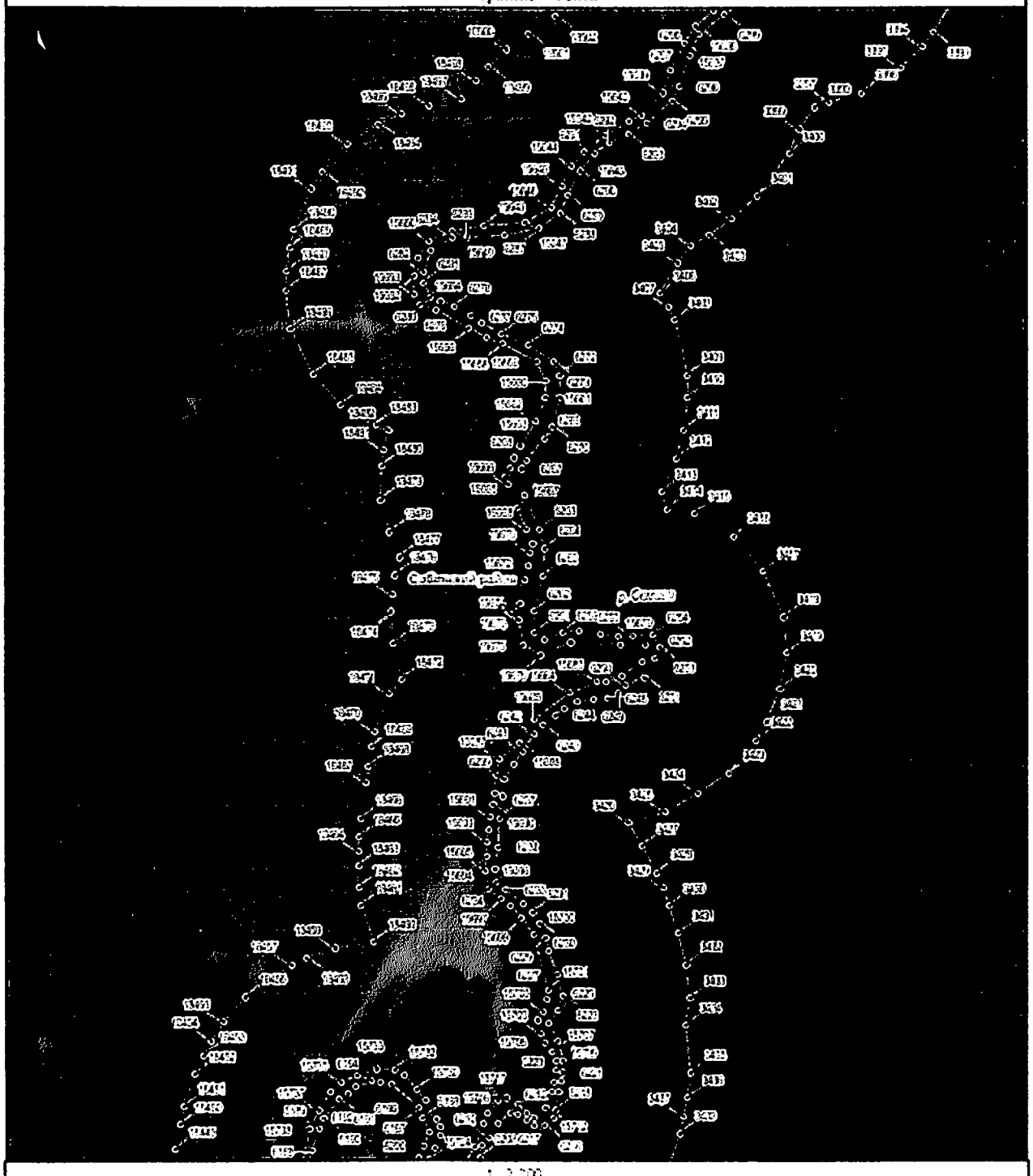

1 : 2 000

Прибрежная защитная полоса р.Сеньга на территории Владимирской области

План границ объекта

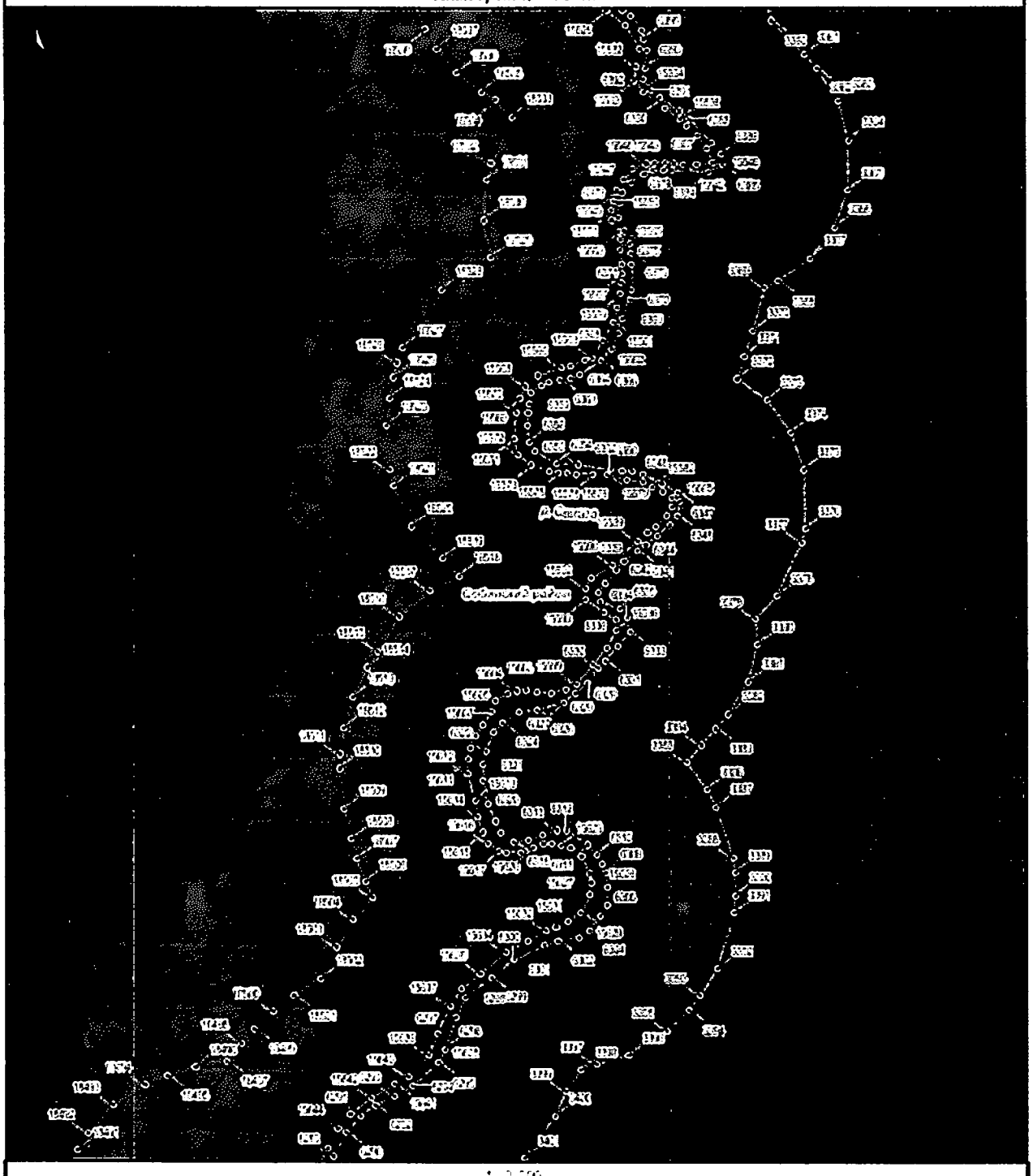

1 : 2 000

Прибрежная защитная полоса р.Сечнта на территории Владимирской области

План границ объекта

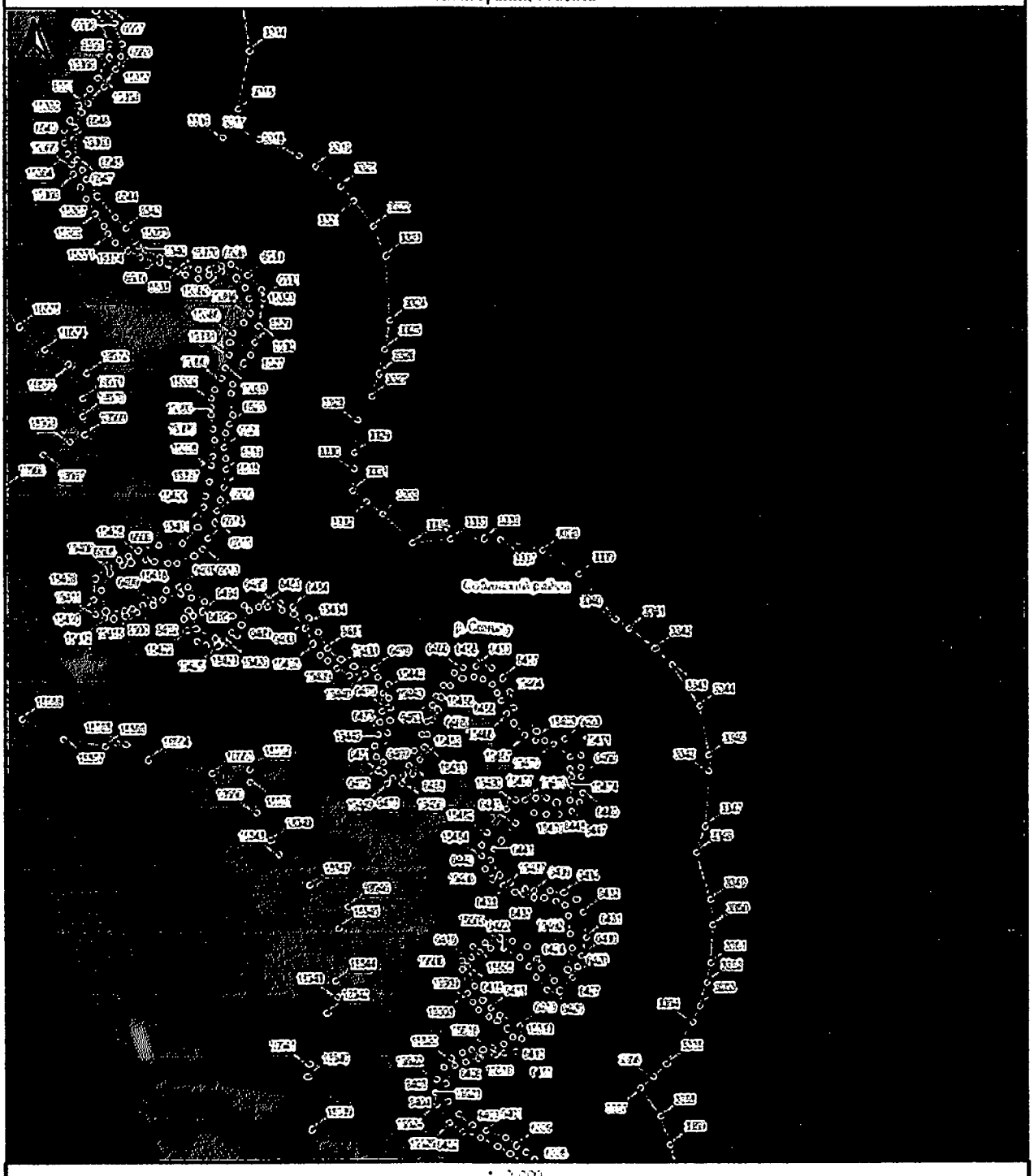

1:2000

Прибрежная защитная полоса р.Сечина на территории Владимирской области

План границ объекта



1 : 2 000

Прибрежная защитная полоса р.Семита на территории Владимирской области

План границ объекта

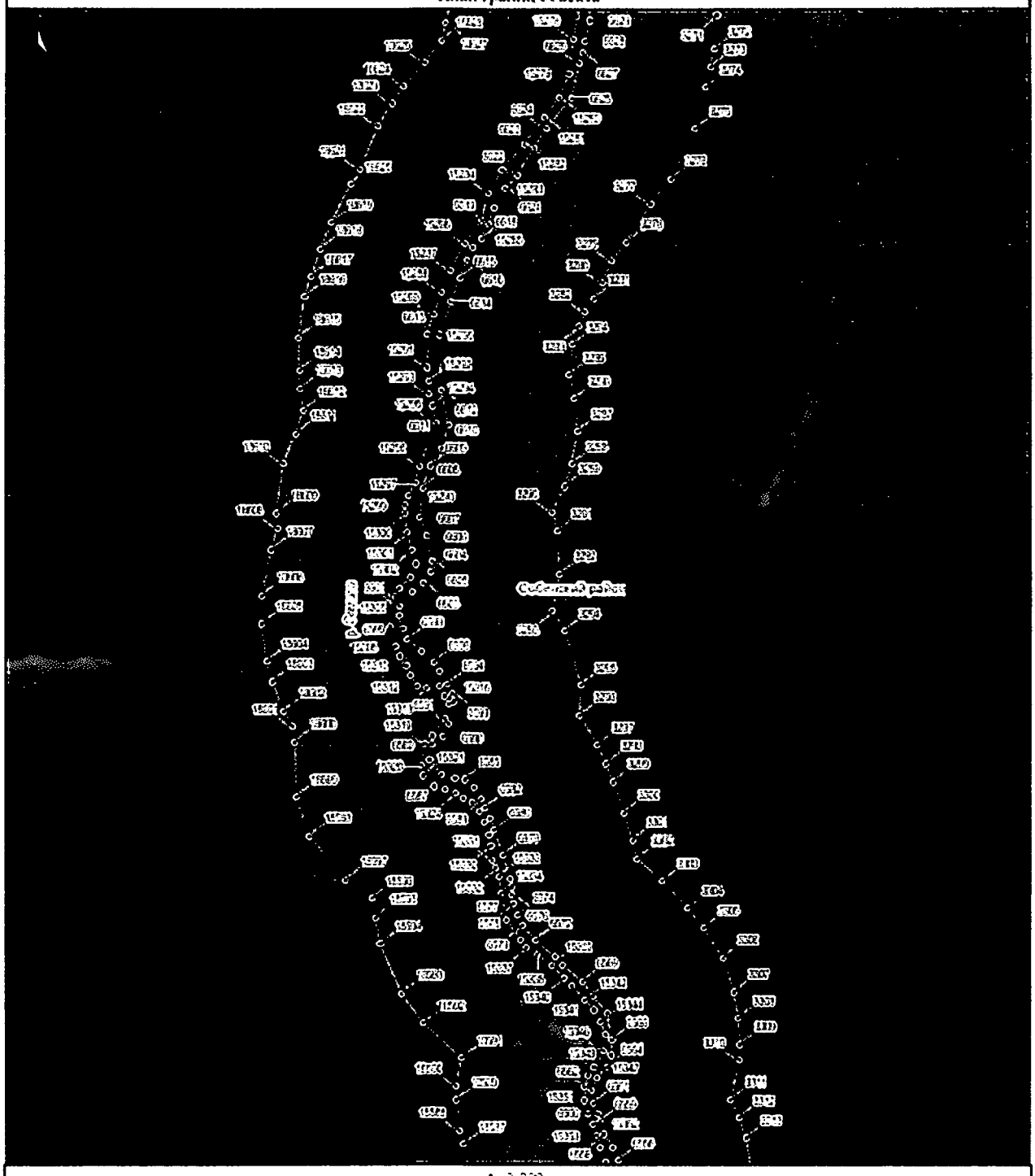

1 : 2 000

Прибрежная защитная полоса р.Сечнга на территории Владимирской области

План границ объекта



1:7 000

Прибрежная защитная полоса р.Семога на территории Владимирской области

План границ объекта



1 : 2 000

Прибрежная защитная полоса р.Сечина на территории Владимирской области

План границ объекта



1 : 2 000

Прибрежная защитная полоса р.Семга на территории Владимирской области

План границ объекта

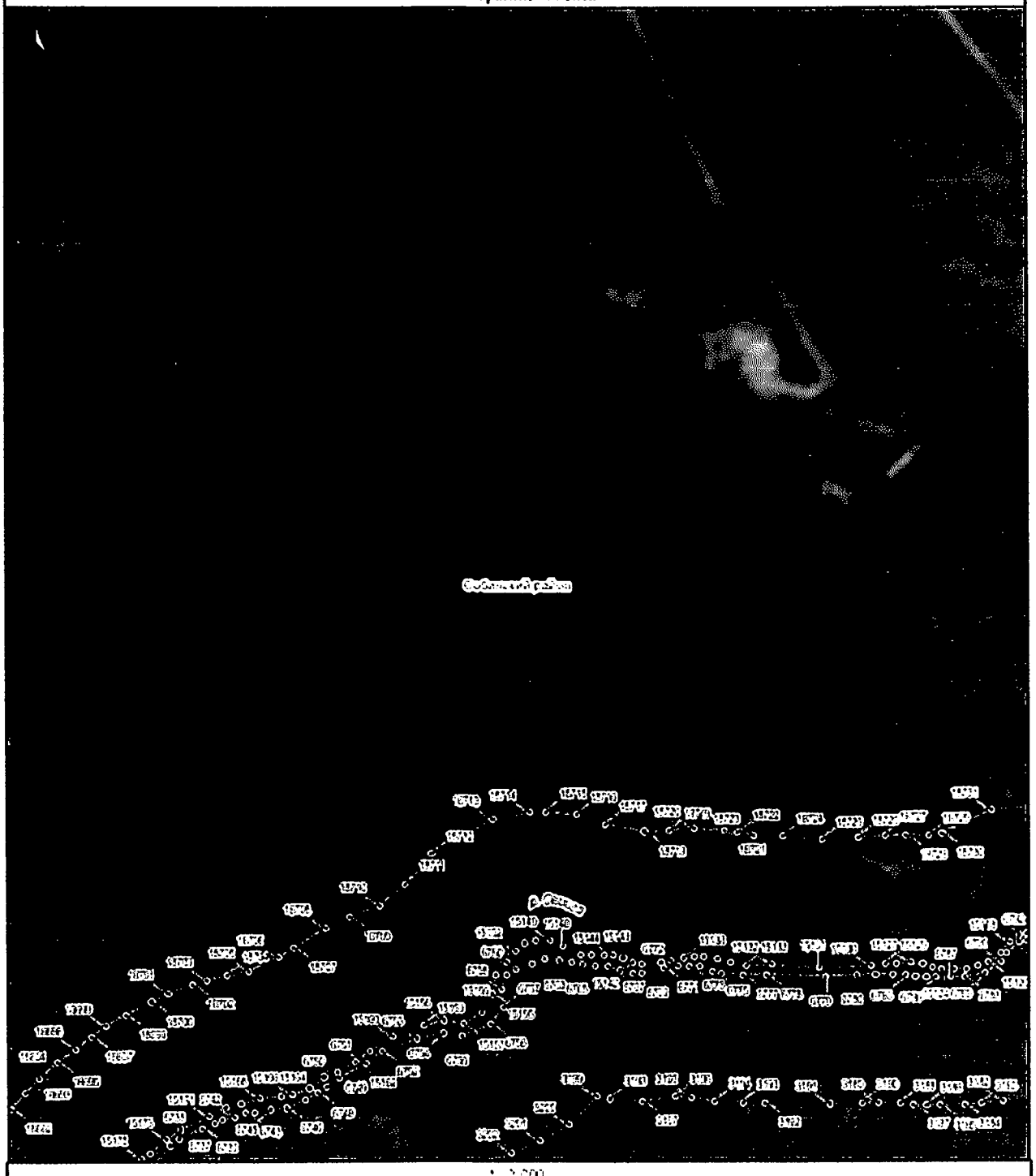

1 : 2 000

Прибрежная защитная полоса р.Сечина на территории Владимирской области

План границ объекта



1 : 2 000

Прибрежная защитная полоса р.Сечина на территории Владимирской области

План границ объекта



1 : 2 000

Прибрежная защитная полоса р.Сечина на территории Владимирской области

План границ объекта

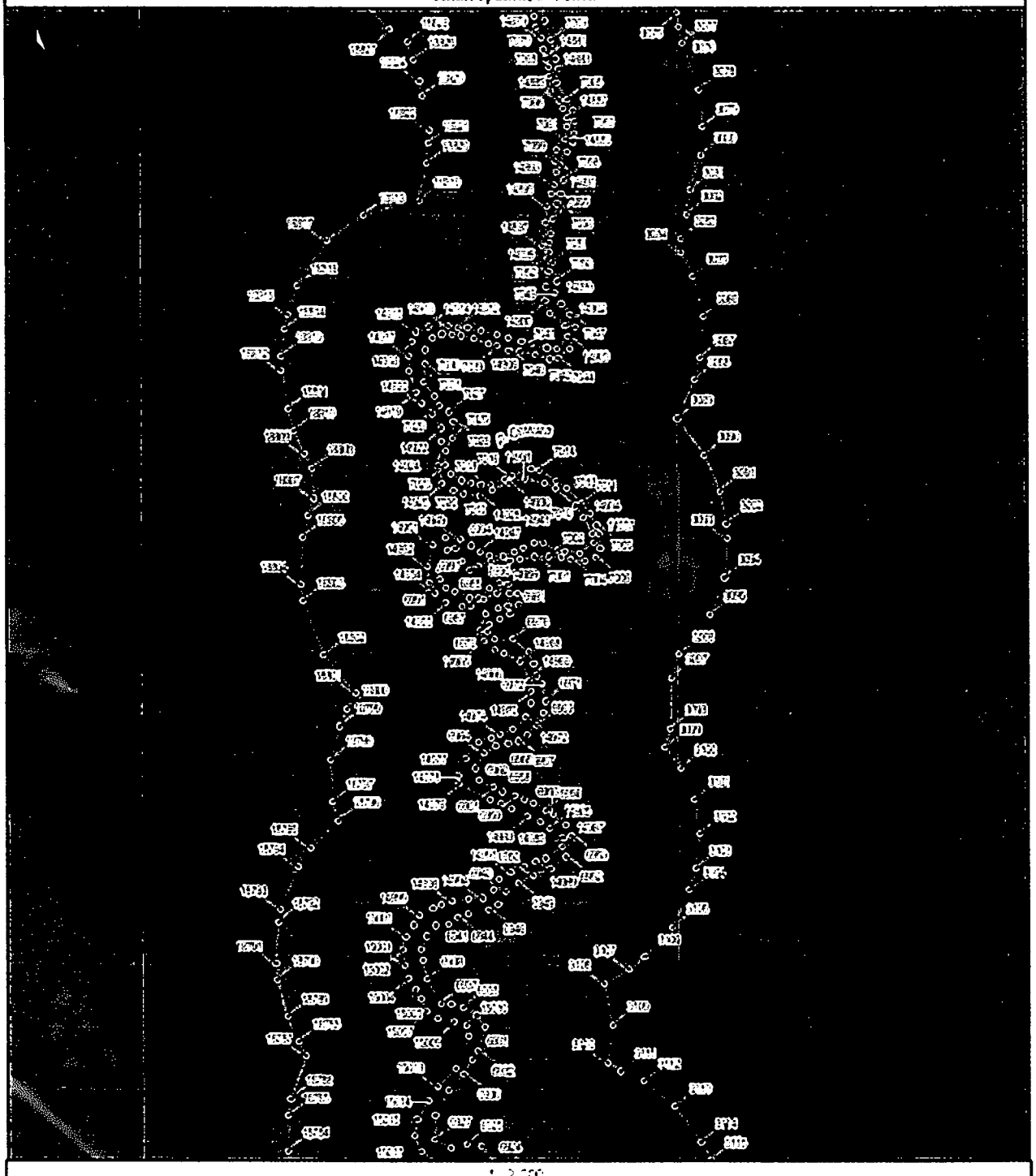

1 : 2 000

Прибрежная защитная полоса р.Сеньга на территории Владимирской области

План границ объекта



1:2000

Прибрежная защитная полоса р.Сечнга на территории Владимирской области

План границ объекта



1 : 2 500

Прибрежная защитная полоса р.Сеньга на территории Владимирской области

План границ объекта



1 : 2 000

Прибрежная защитная полоса р.Сеньга на территории Владимирской области

План границ объекта



1:2 770

Прибрежная защитная полоса р.Сечнога на территории Владимирской области

План границ объекта



1 : 2 000

Прибрежная защитная полоса р.Сечнга на территории Владимирской области

План границ объекта

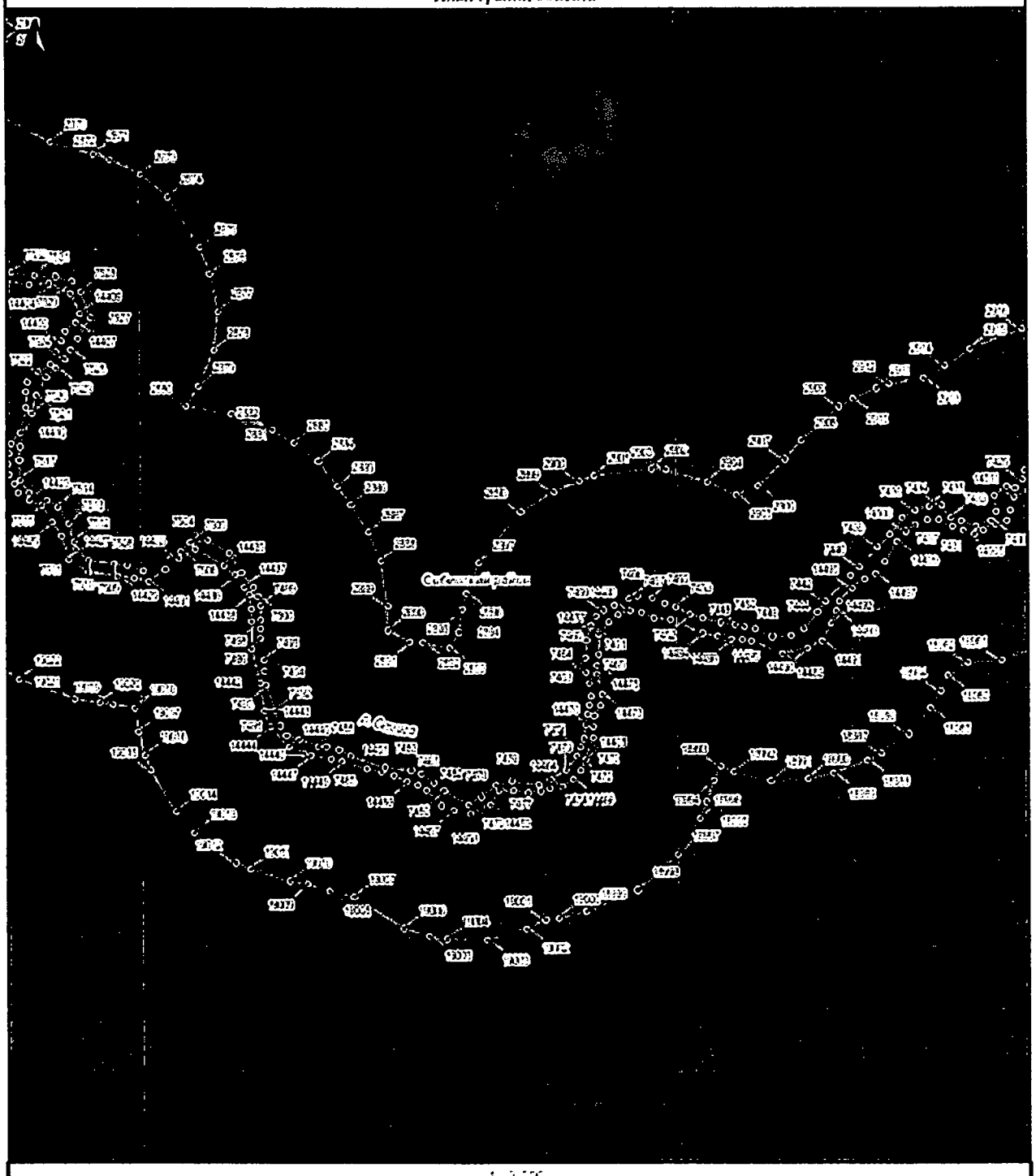

1 : 2 000

Прибрежная защитная полоса р.Сеньга на территории Владимирской области

План границ объекта



1 : 2 000

Прибрежная защитная полоса р.Сечина на территории Владимирской области

План границ объекта

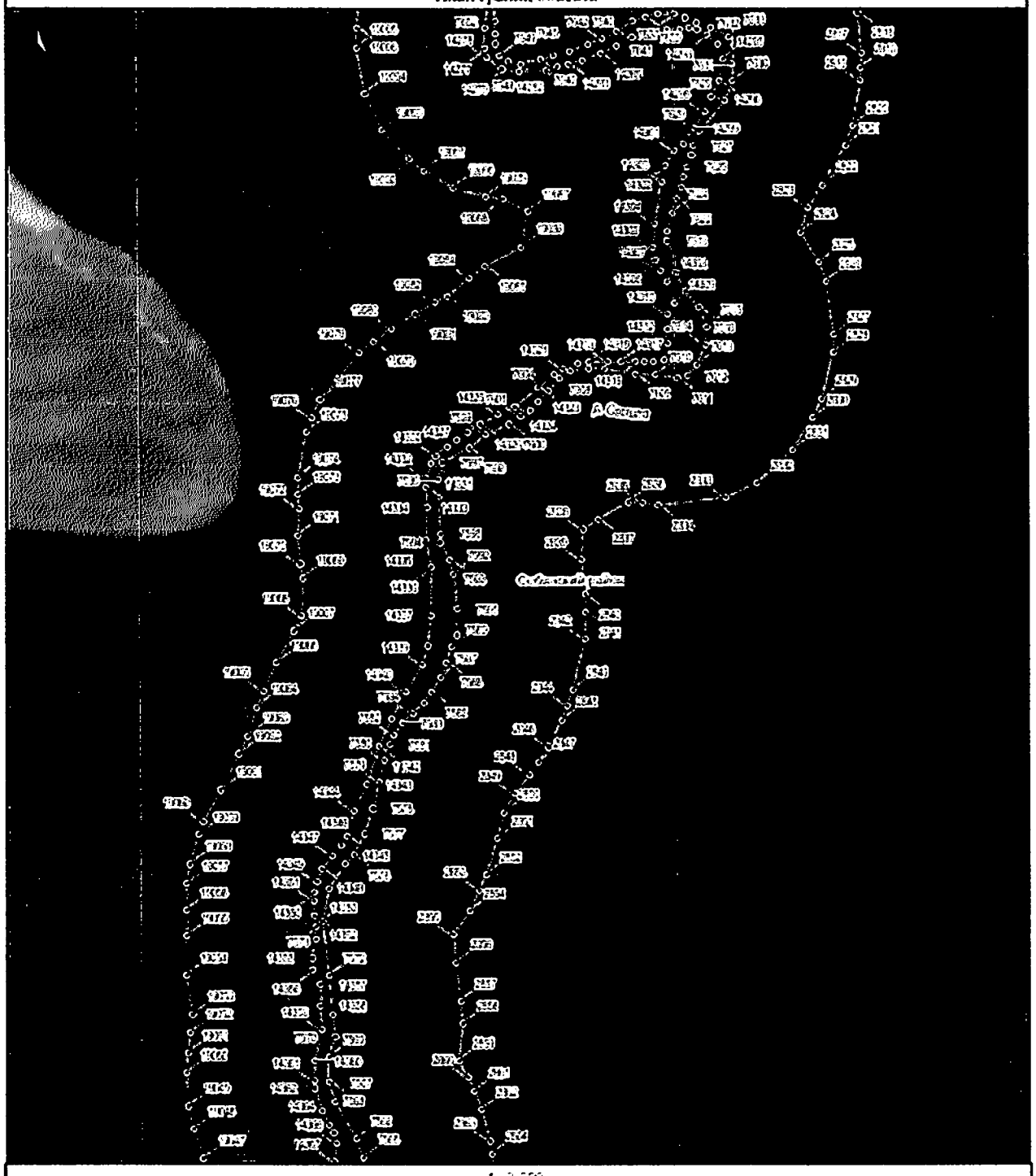

1 : 2 000

Прибрежная защитная полоса р.Сечнга на территории Владимирской области

План границ объекта

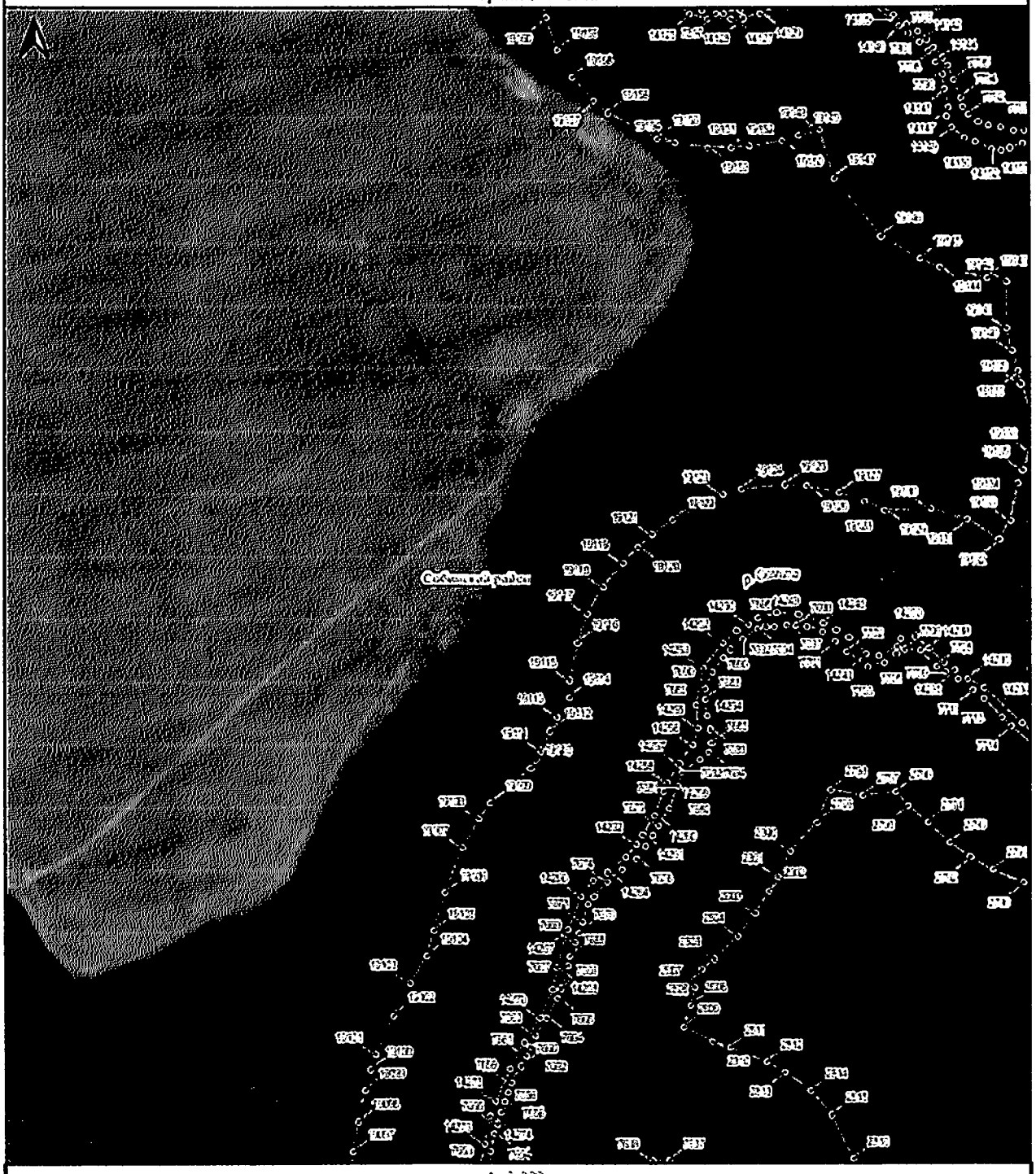

1 : 2 000

Прибрежная защитная полоса р.Сеньга на территории Владимирской области

План границ объекта



1:2 000

Прибрежная защитная полоса р.Сеньга на территории Владимирской области

План границ объекта

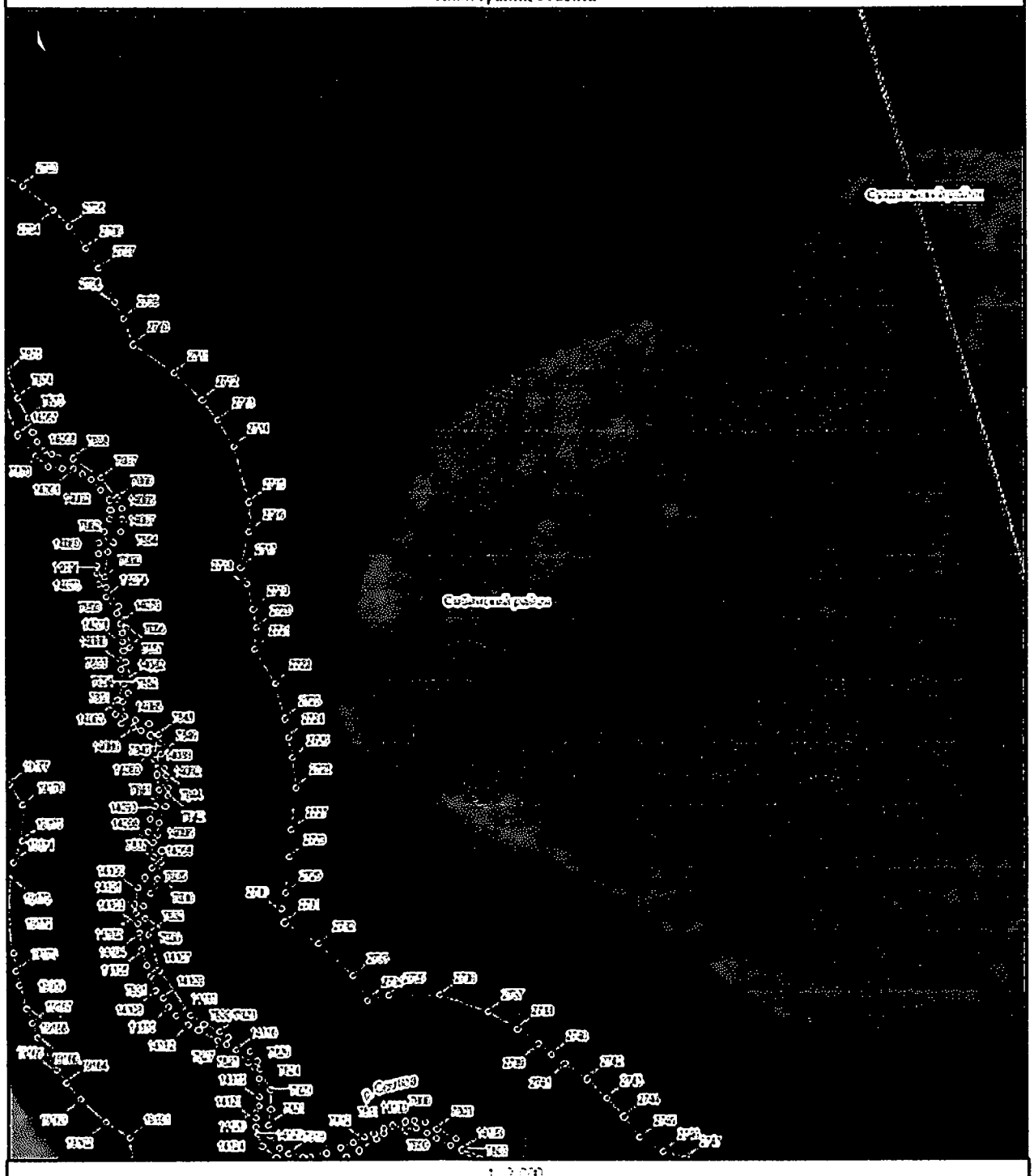

1 : 2 000

Прибрежная защитная полоса р.Сечина на территории Владимирской области

План границ объекта

1 : 7 700

Прибрежная защитная полоса р.Семга на территории Владимирской области

План границ объекта

Прибрежная защитная полоса р.Сечина на территории Владимирской области

План границ объекта

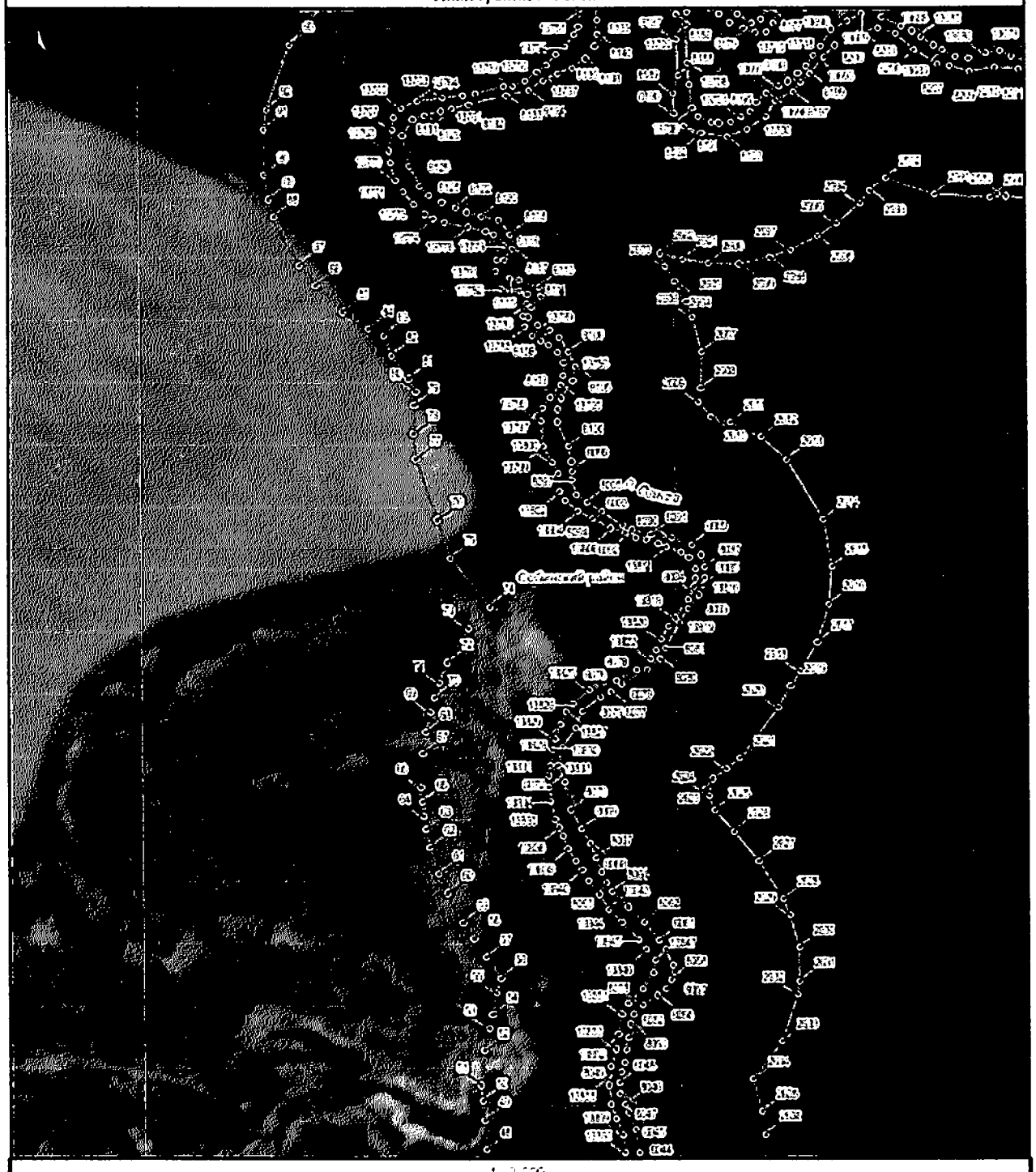

1 : 2 000

Прибрежная защитная полоса р.Сечнга на территории Владимирской области

План границ объекта

1 : 2 000

Прибрежная защитная полоса р.Сечнга на территории Владимирской области

План границ объекта



1:2 000

Прибрежная защитная полоса р.Сеима на территории Владимирской области

План границ объекта



1 : 2 000

Прибрежная защитная полоса р.Сечина на территории Ульяновской области

План границ объекта



1 : 2 000

Прибрежная защитная полоса р.Сеньга на территории Владимирской области

План границ объекта



1 : 2 000

Прибрежная защитная полоса р.Сечина на территории Владимирской области

План границ объекта



1 : 2 000

Прибрежная защитная полоса р.Семша на территории Владимирской области

План границ объекта

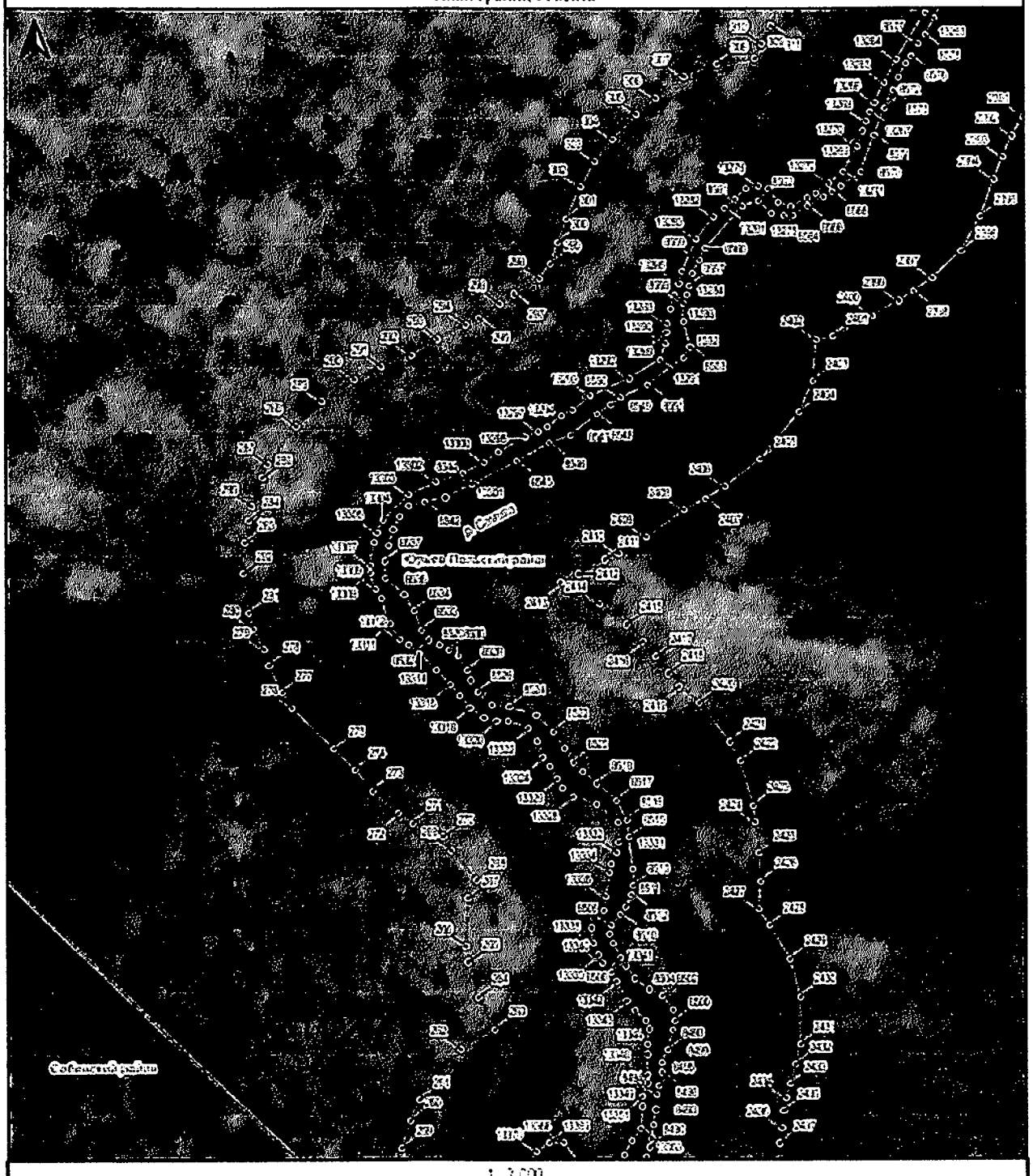

1 : 2 000

Прибрежная защитная полоса р.Сечина на территории Владимирской области

План границ объекта



1 : 2 000

Прибрежная защитная полоса р.Сеньга на территории Владимирской области

План границ объекта



1 : 2 000

Прибрежная защитная полоса р.Семиза на территории Иланского области

План границ объекта



1 : 2 000

Прибрежная защитная полоса р.Сеньга на территории Владимирской области

План границ объекта

1 : 2 000

Прибрежная защитная полоса р.Сечина на территории Владимирской области

План границ объекта



1 : 2 000

Прибрежная защитная полоса р.Семита на территории Владимирской области

План границ объекта

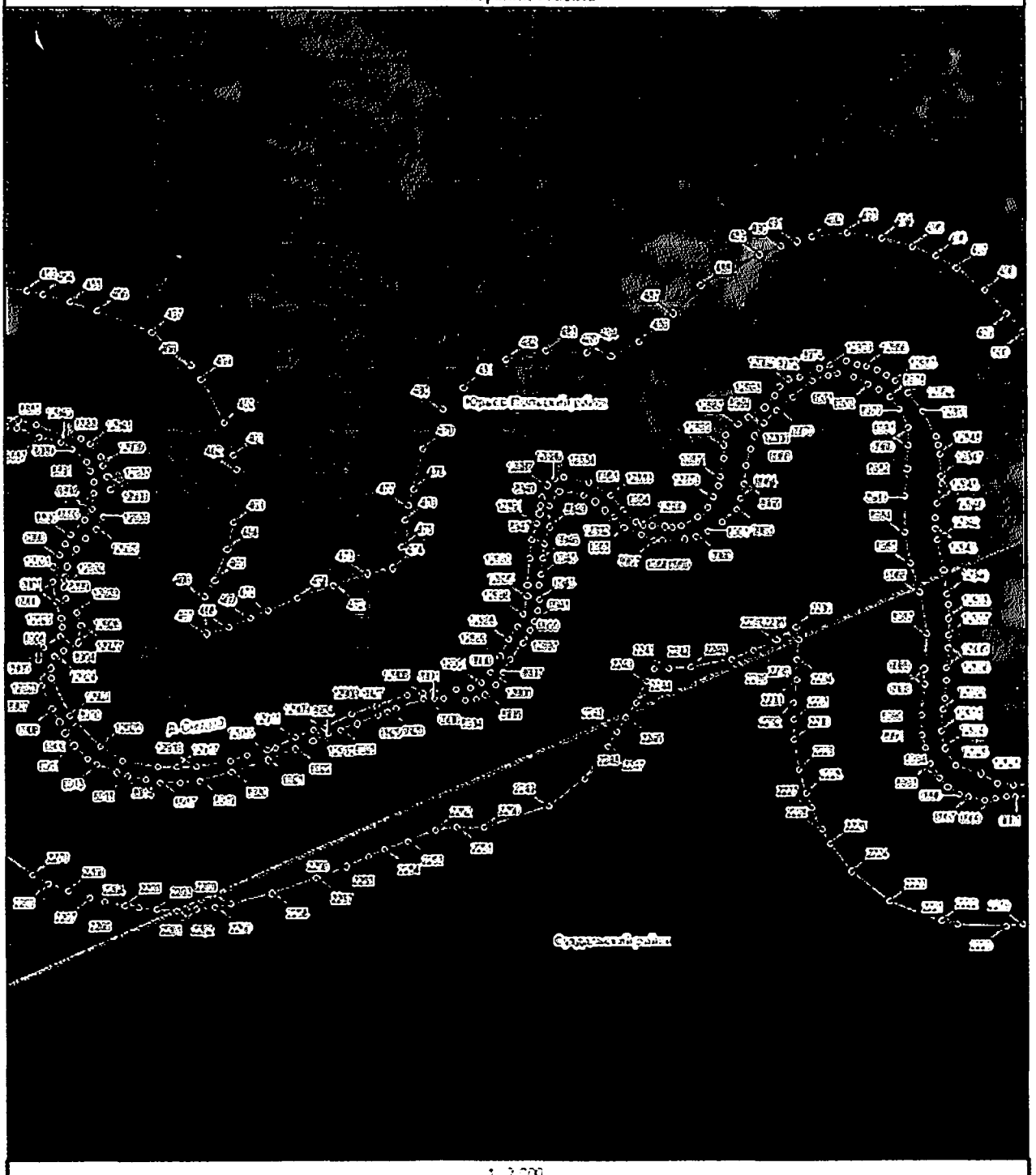

1 : 2 000

Прибрежная защитная полоса р.Сеньга на территории Владимирской области

План границ объекта



1 : 7 000

Прибрежная защитная полоса р.Сечина на территории Владимирской области

План границ объекта

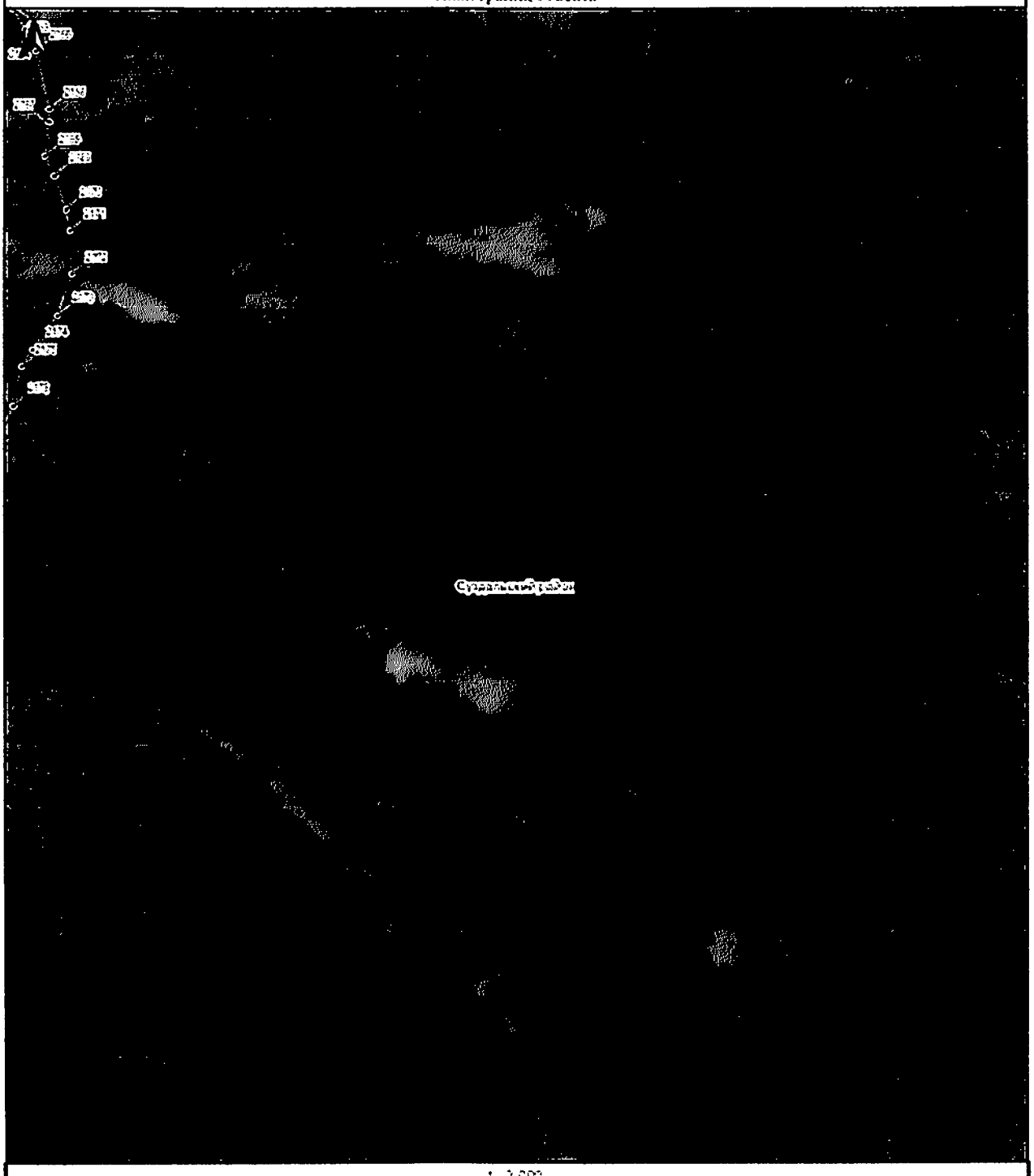

1 : 2 000

Прибрежная защитная полоса р.Сечина на территории Владимирской области

План границ объекта

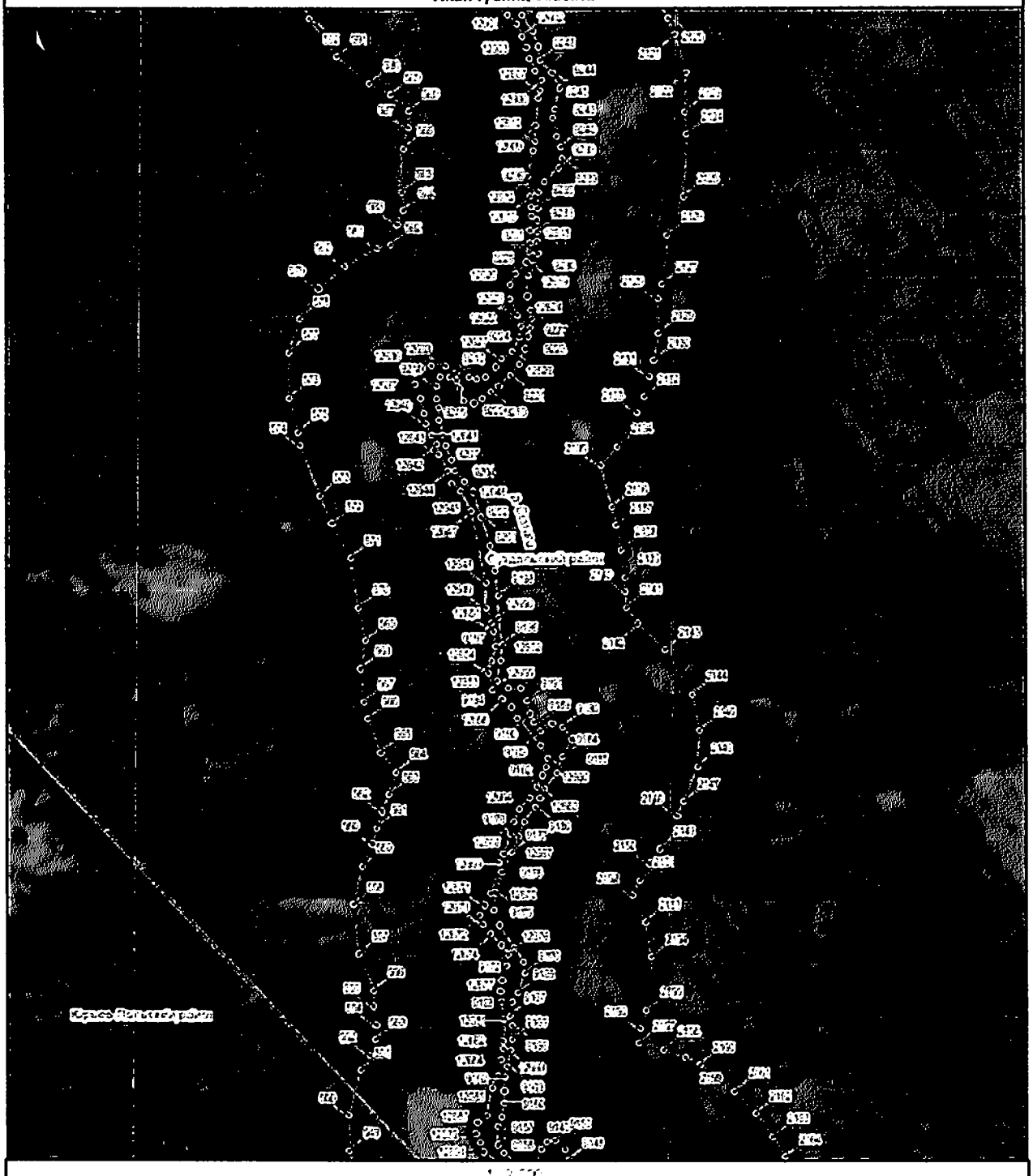

1:2 000

Прибрежная защитная полоса р.Сейма на территории Владимирской области

План границ объекта

1 : 2 000

Прибрежная защитная полоса р.Сечина на территории Владимирской области

План границ объекта

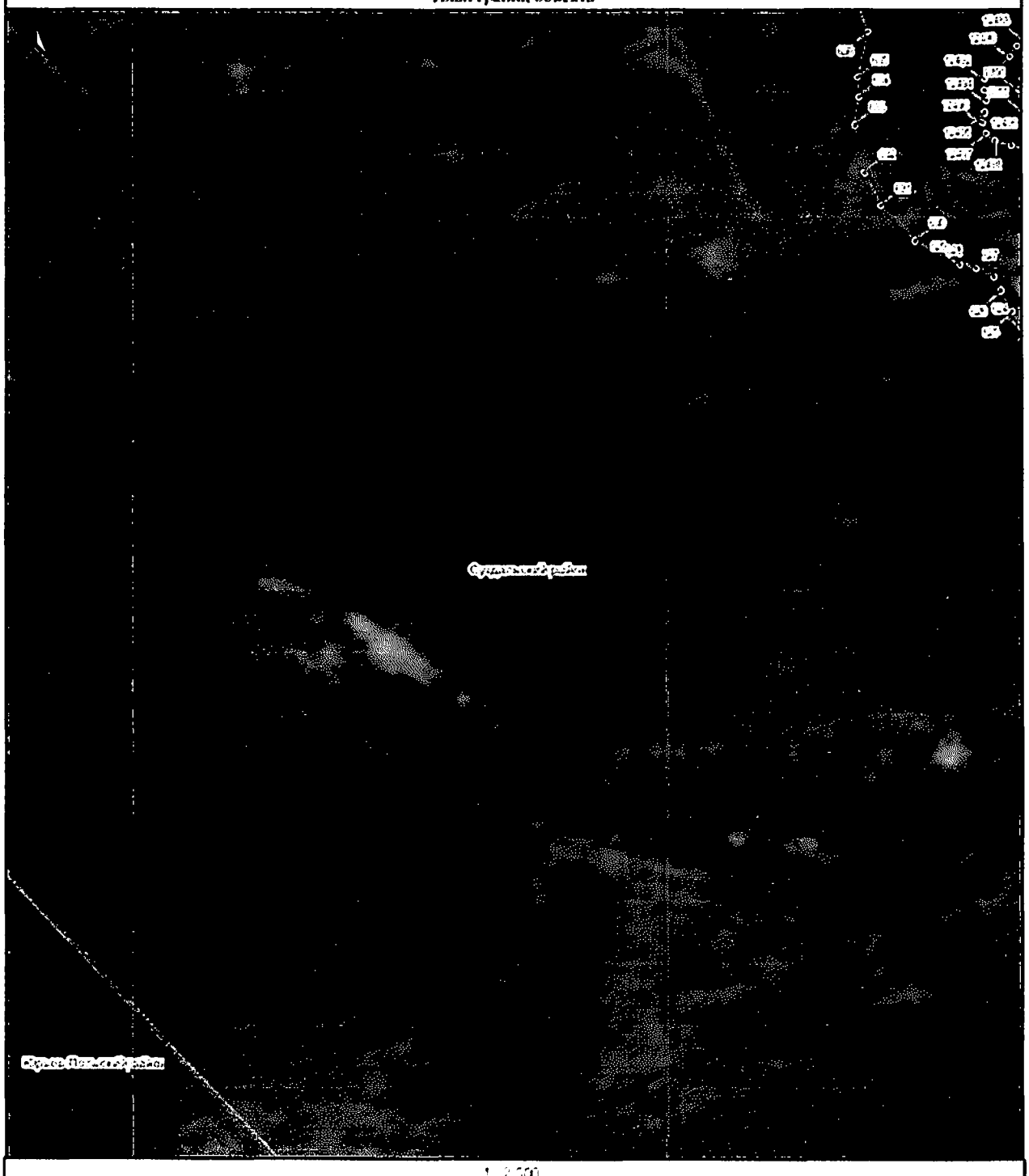

1 : 2 500

Прибрежная защитная полоса р.Сейма на территории Владимирской области

План границ объекта

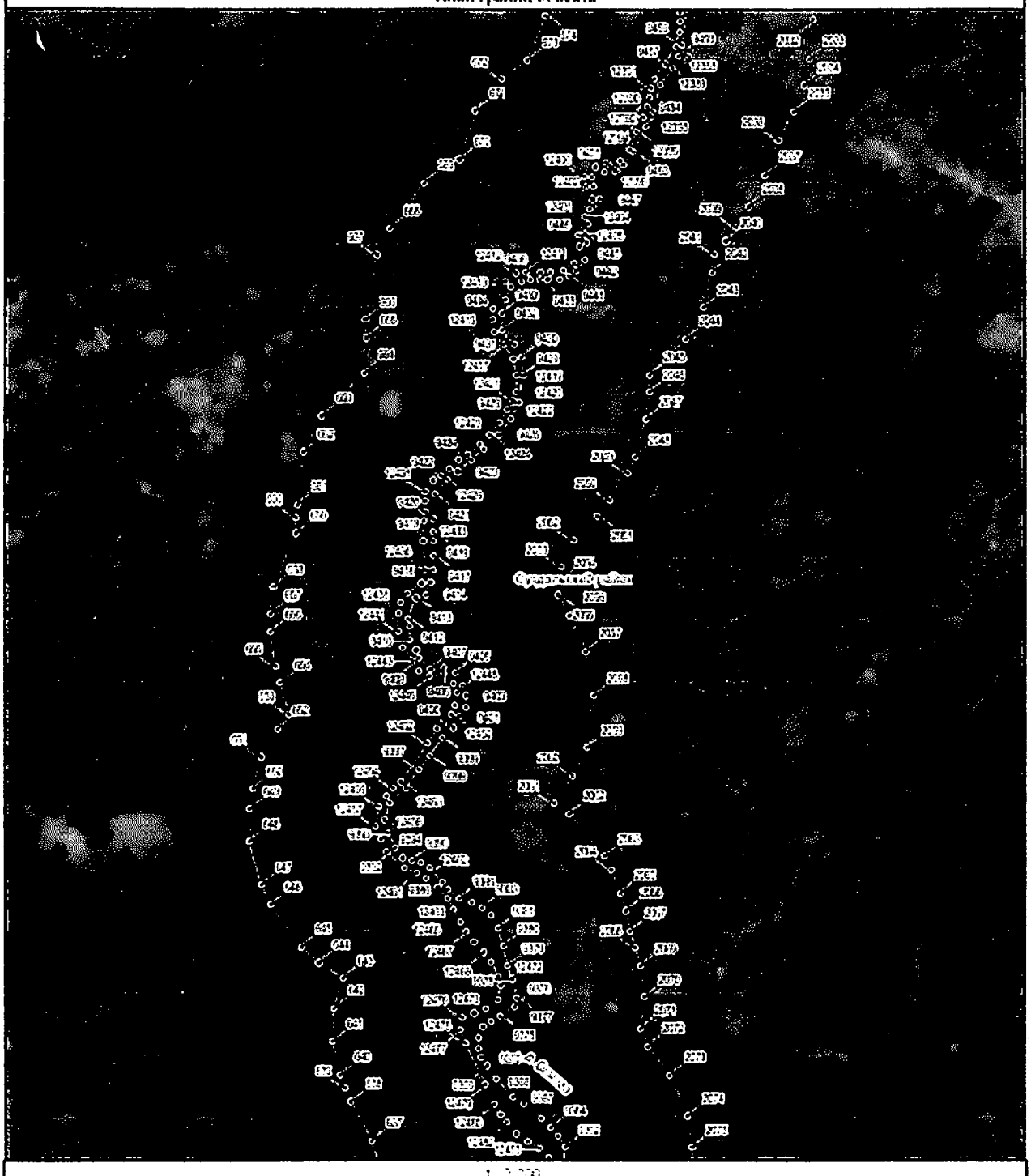

1:2000

Прибрежная защитная полоса р.Сечина на территории Ивановской области

План границ объекта

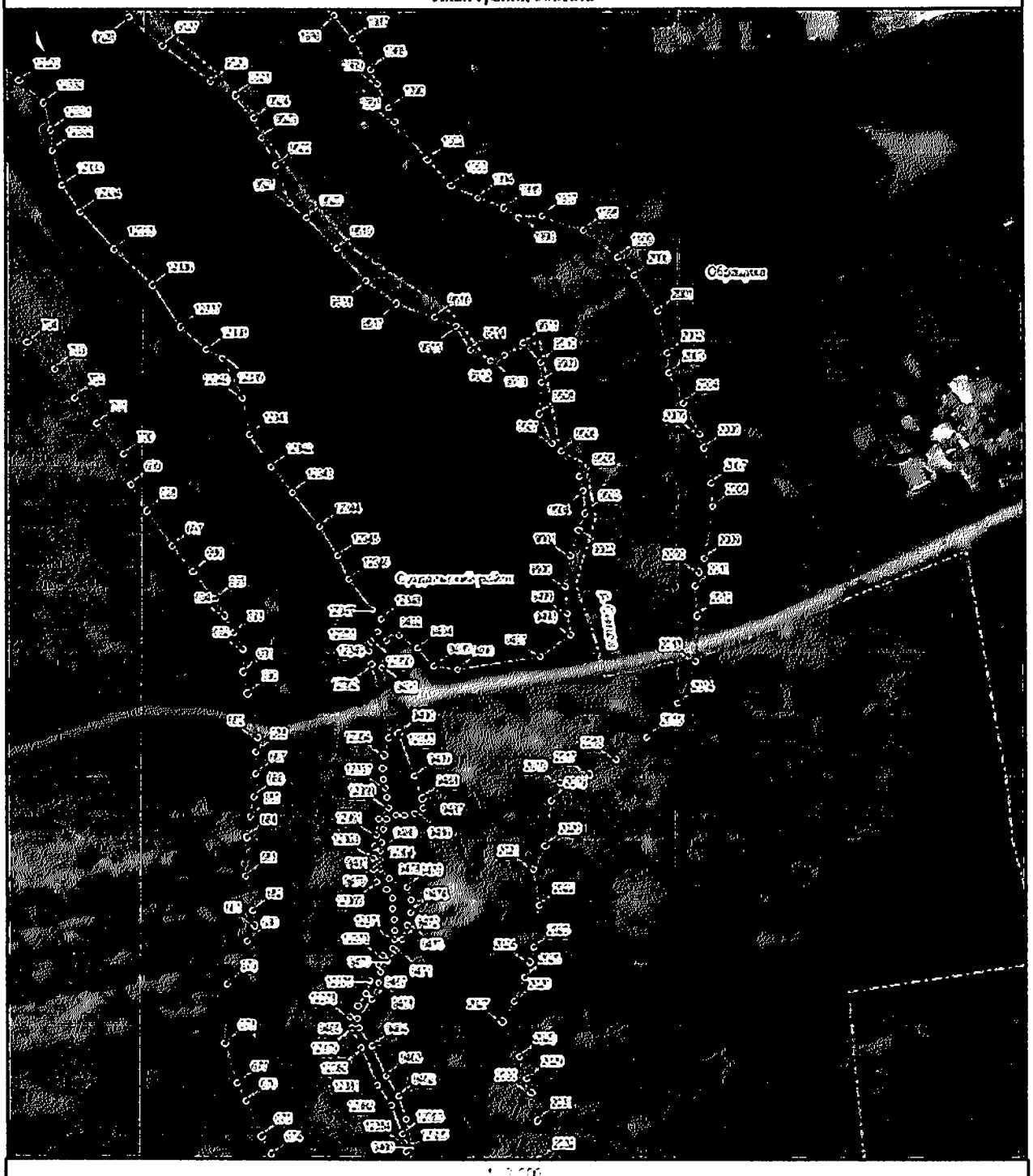

1 : 2 000

Прибрежная защитная полоса р.Сеньга на территории Владимирской области

План границ объекта

1 : 2 000

Прибрежная защитная полоса р.Сеньга на территории Владимирской области

План границ объекта

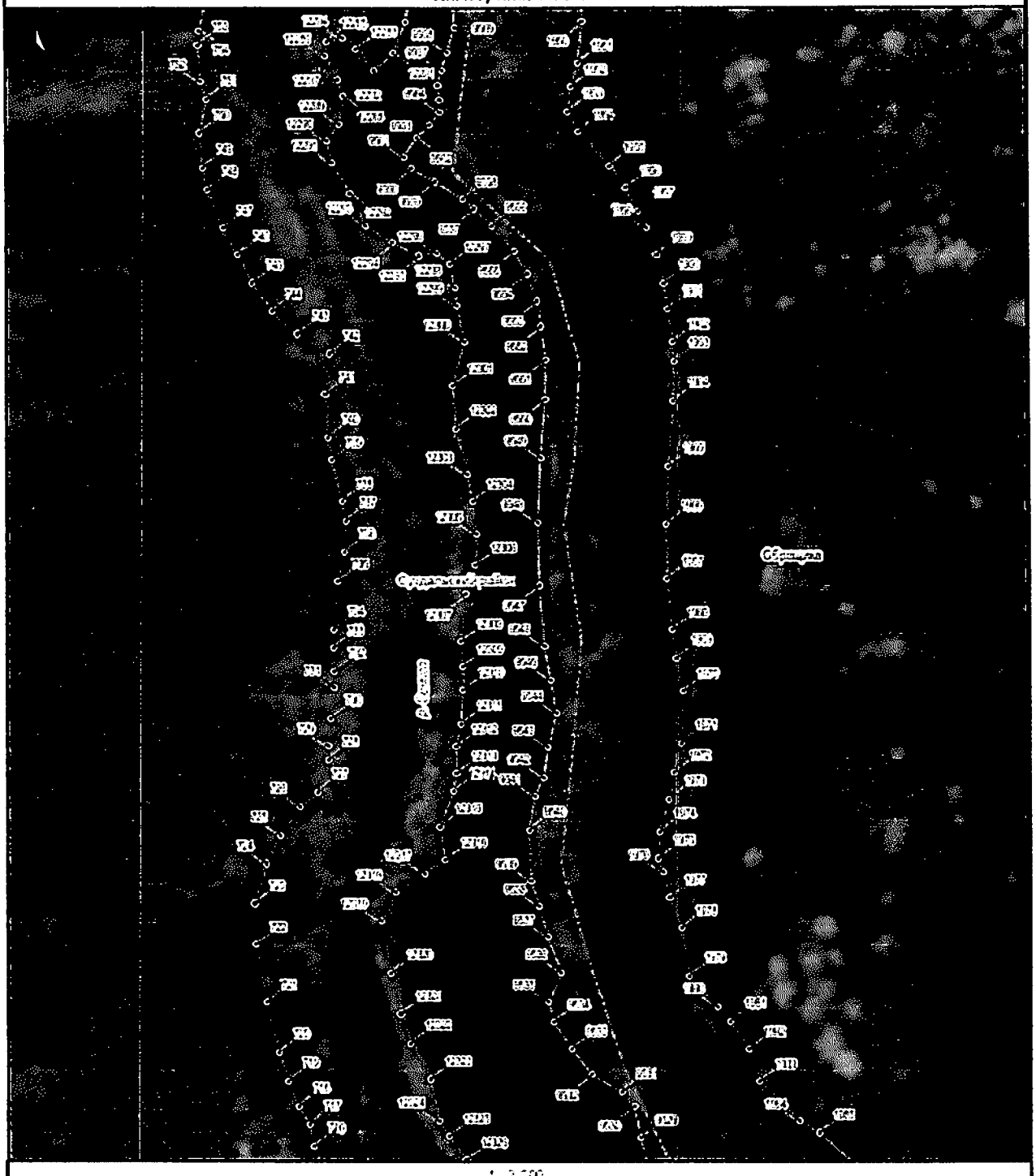

1 : 2 000

Прибрежная защитная полоса р.Сеньга на территории Владимирской области

План границ объекта

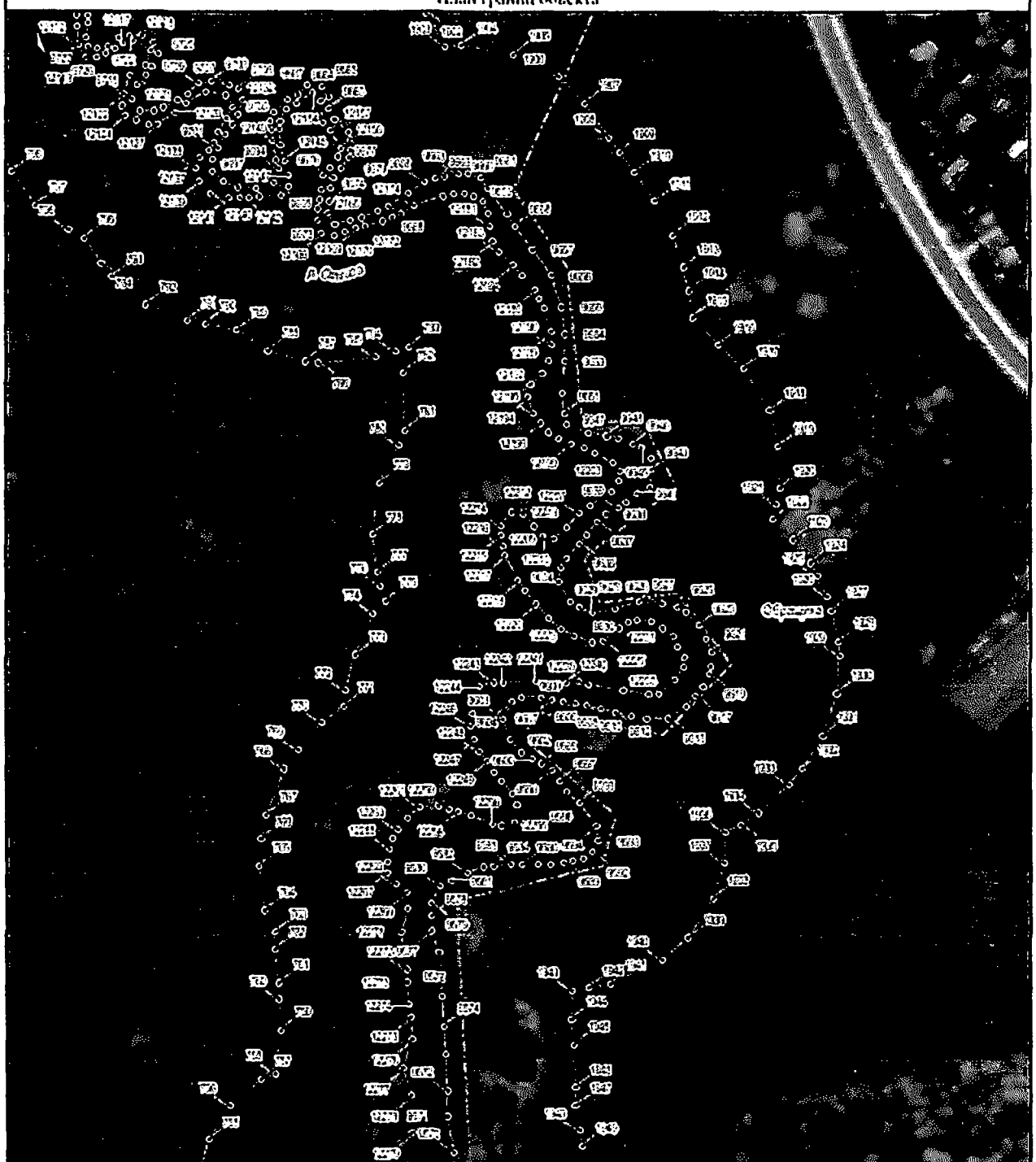

1 : 2000

Прибрежная защитная полоса р.Сечная на территории Владимирской области

План границ объекта

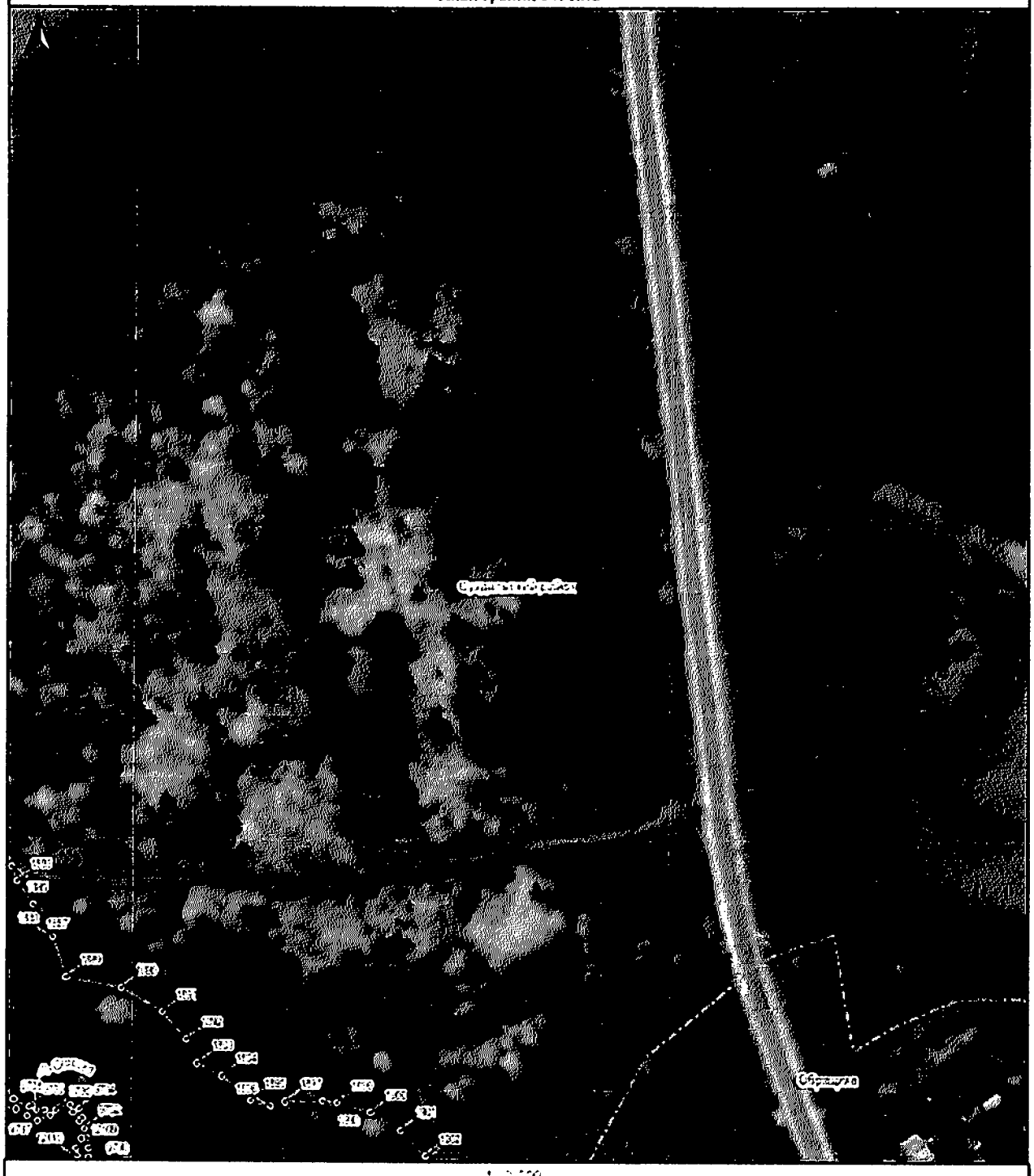

1 : 2 000

Прибрежная защитная полоса р.Сеньга на территории Владимирской области

План границ объекта



1 : 2 000

Прибрежная защитная полоса р.Сечета на территории Владимирской области

План границ объекта

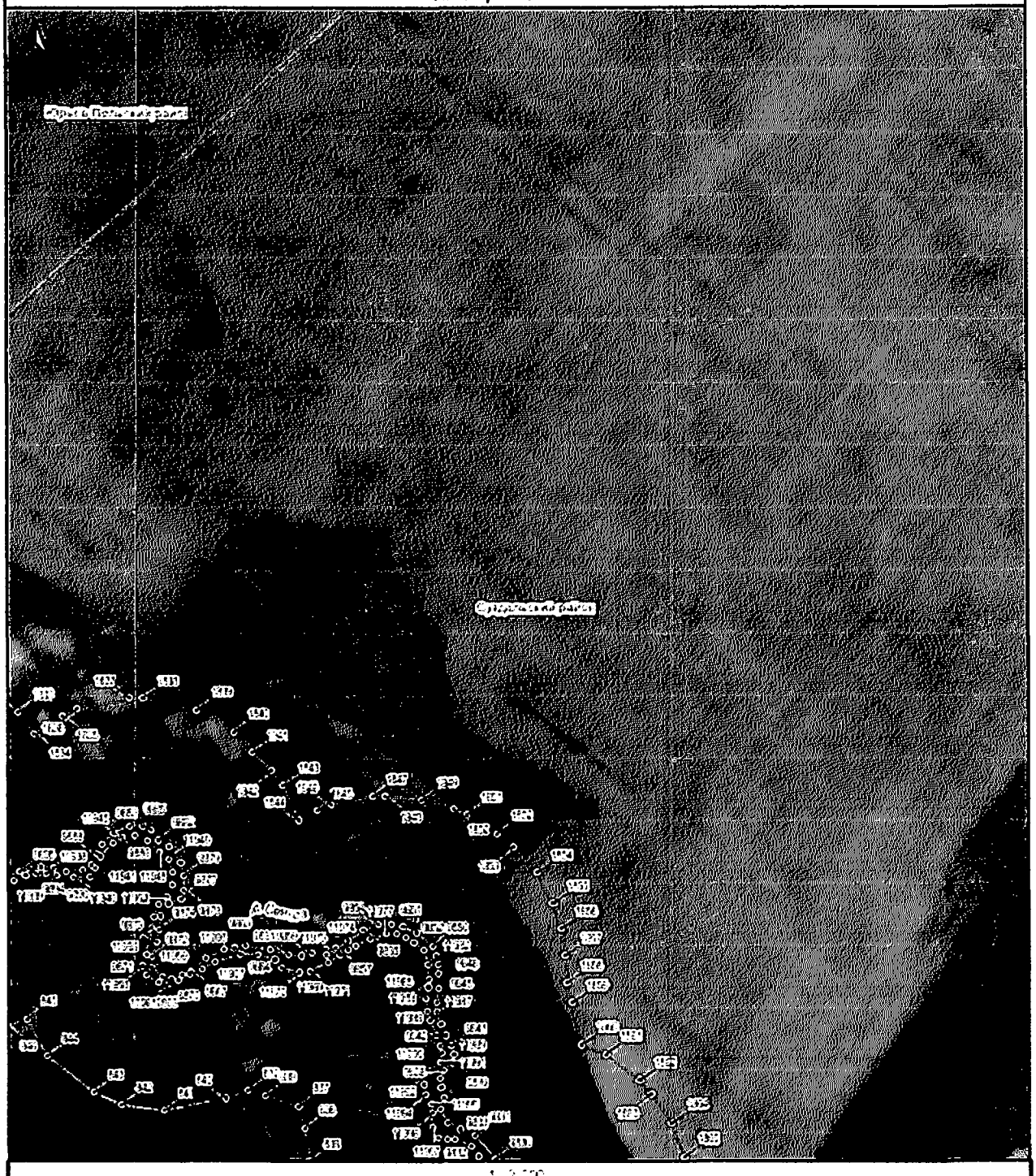

1:2 000

Прибрежная защитная полоса р.Сеньга на территории Владимирской области

План границ объекта

1 : 2 000

Прибрежная защитная полоса р.Сечина на территории Владимирской области

План границ объекта



1 : 7 500

Прибрежная защитная полоса р.Сейма на территории Владимирской области

План границ объекта

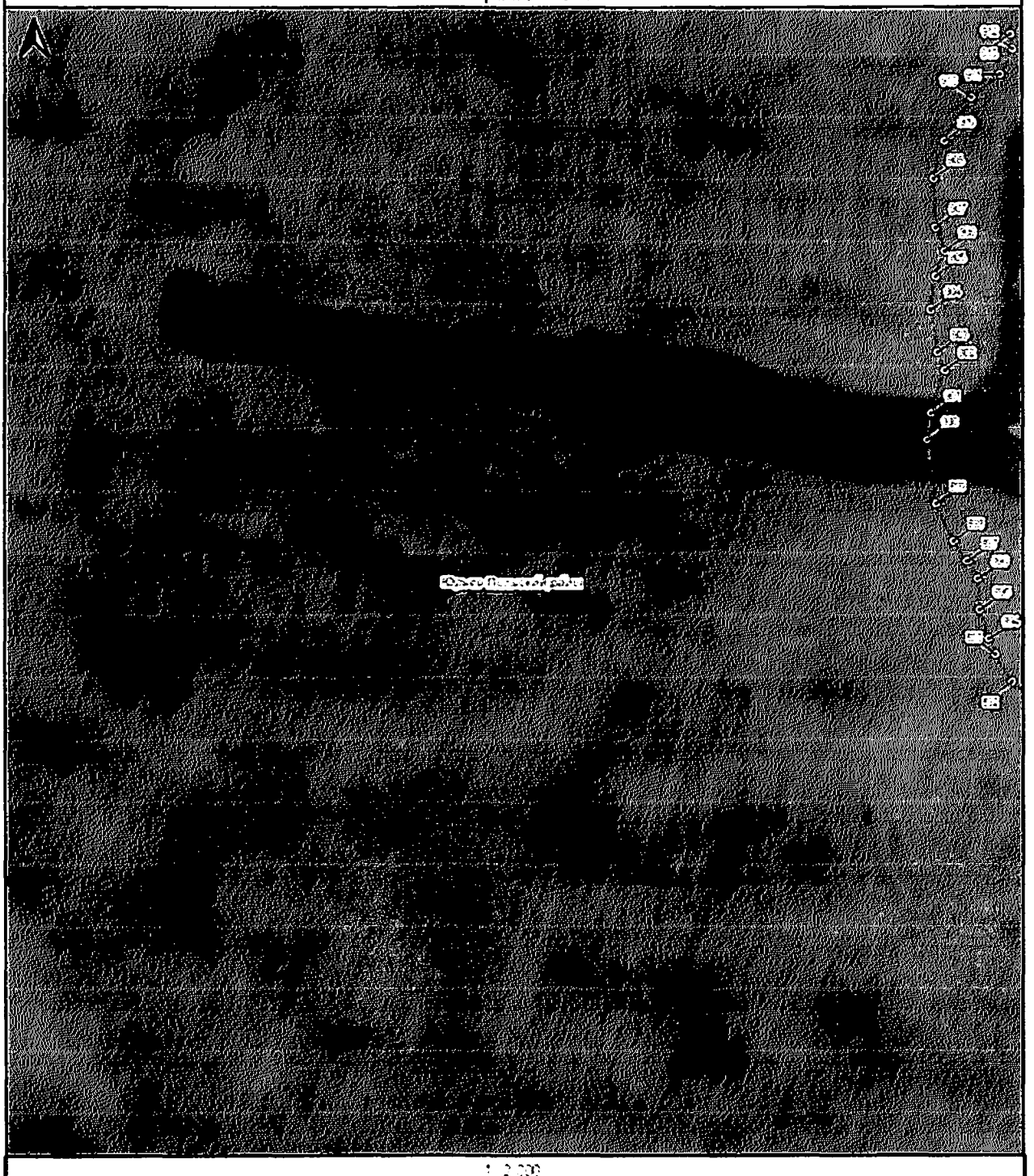

1 : 2 200

Прибрежная защитная полоса р.Сечина на территории Владимирской области

План границ объекта

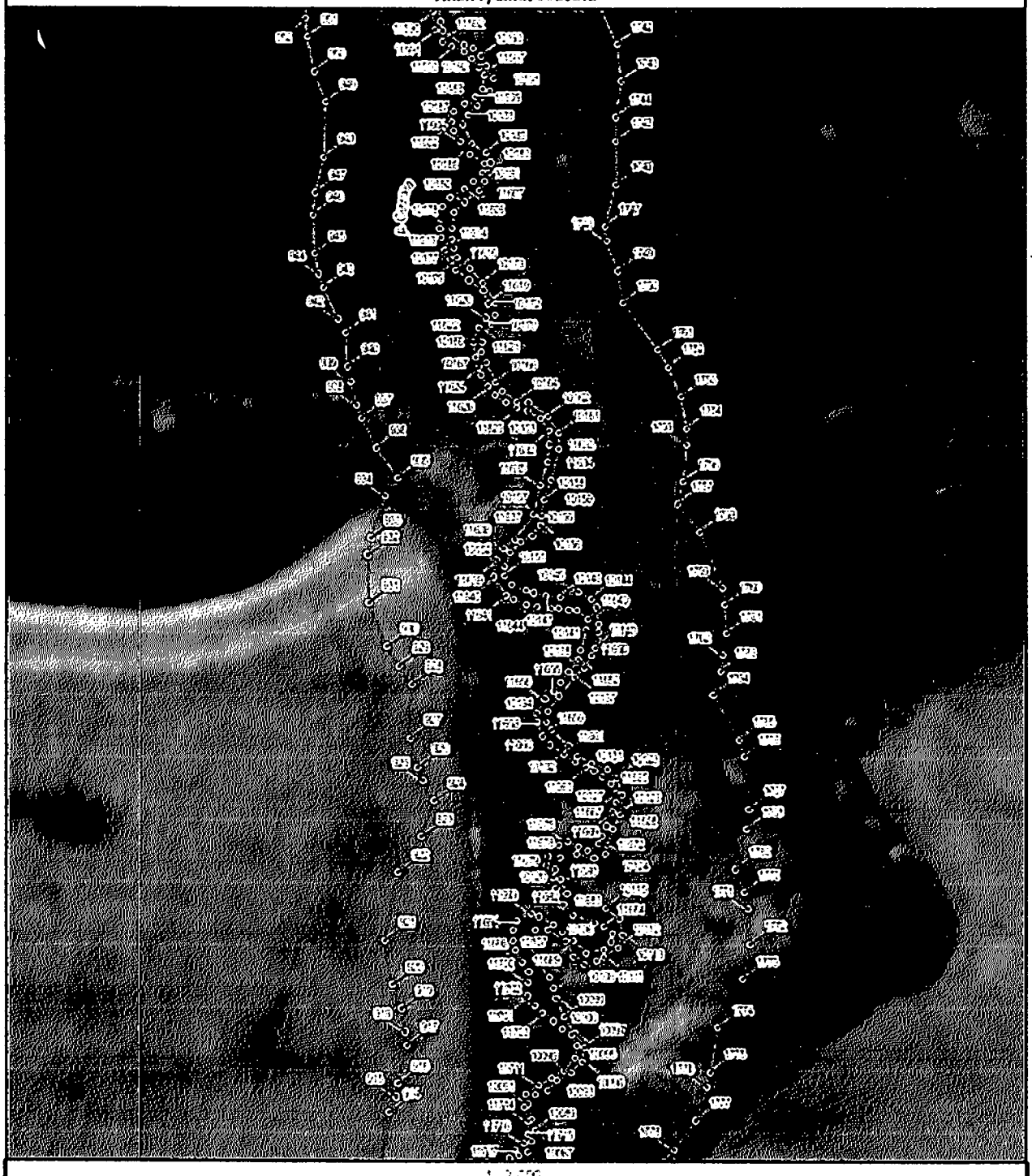

1 : 2 500

Прибрежная защитная полоса р.Семга на территории Владимирской области

План границ объекта

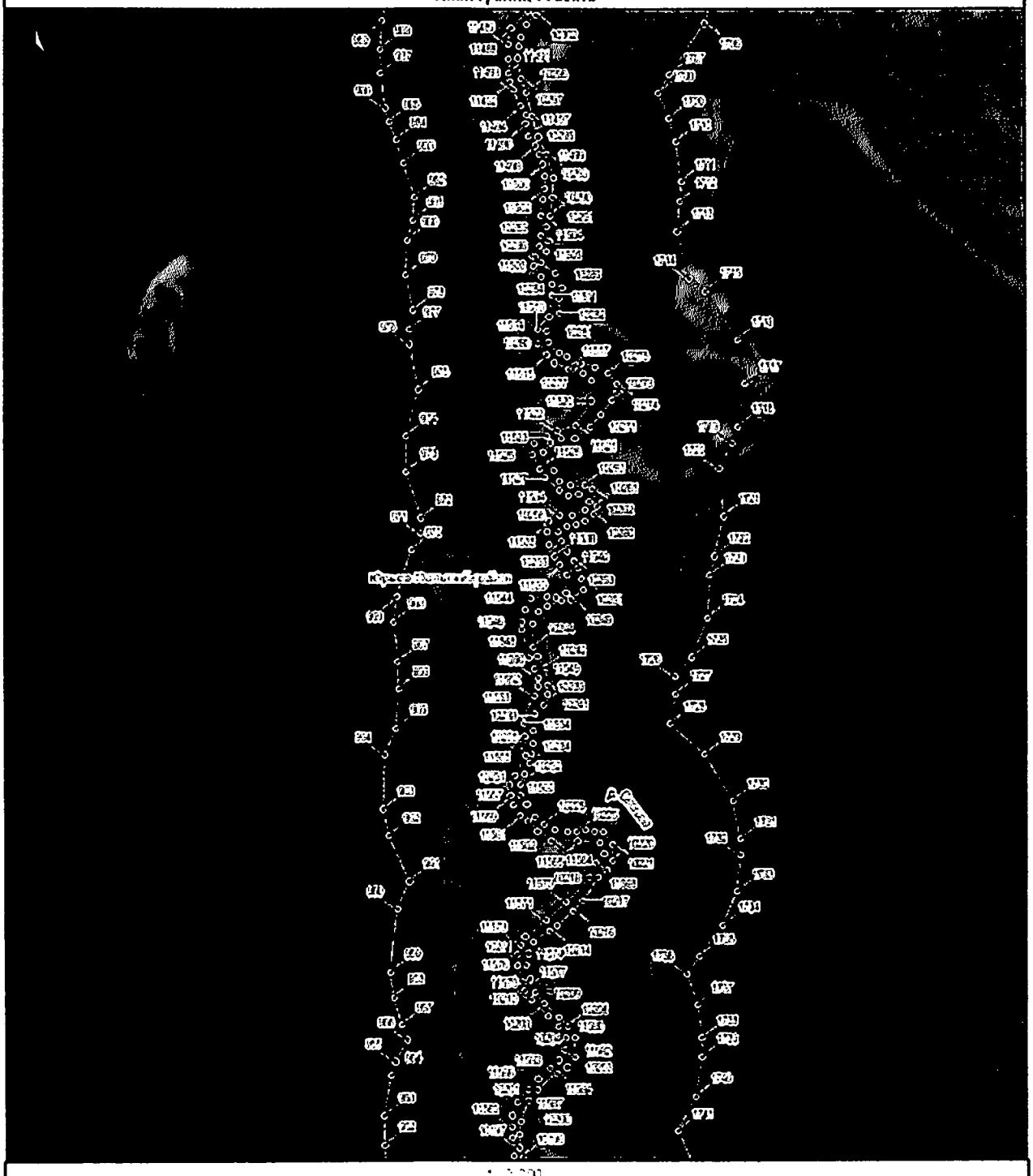

1 : 2 000

Прибрежная защитная полоса р.Сечоза на территории Владимирской области

План границ объекта



1:2000

Прибрежная защитная полоса р.Сеньга на территории Владимирской области

План границ объекта

1 : 2 000

Прибрежная защитная полоса р.Сечнга на территории Владимирской области

План границ объекта

Прибрежная защитная полоса р.Сетунь на территории Владимирской области

План границ объекта



1:2000

Прибрежная защитная полоса р.Сечина на территории Владимирской области

План границ объекта

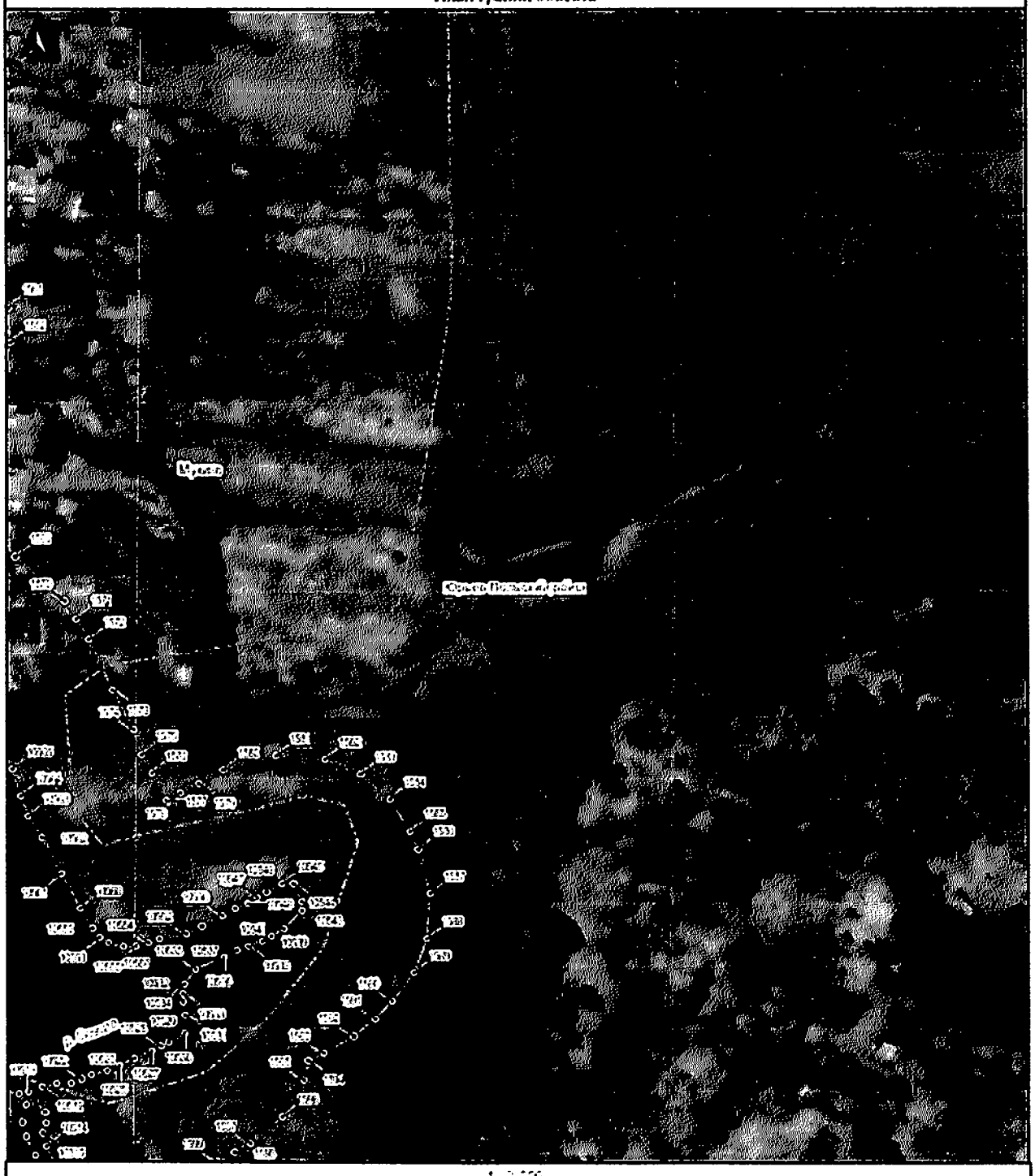

1 : 2 000

Прибрежная защитная полоса р.Сечица на территории Владимирской области

План границ объекта

1 : 2 000

Прибрежная защитная полоса р.Сечнга на территории Владимирской области

План границ объекта



1 : 2 000

Прибрежная защитная полоса р.Сеньга на территории Владимирской области

План границ объекта

1 : 2 000

Прибрежная защитная полоса р.Сечнга на территории Владимирской области

План границ объекта

Прибрежная защитная полоса р.Семша на территории Владимирской области

План границ объекта



1 : 2 000

Прибрежная защитная полоса р.Сечнга на территории Владимирской области

План границ объекта

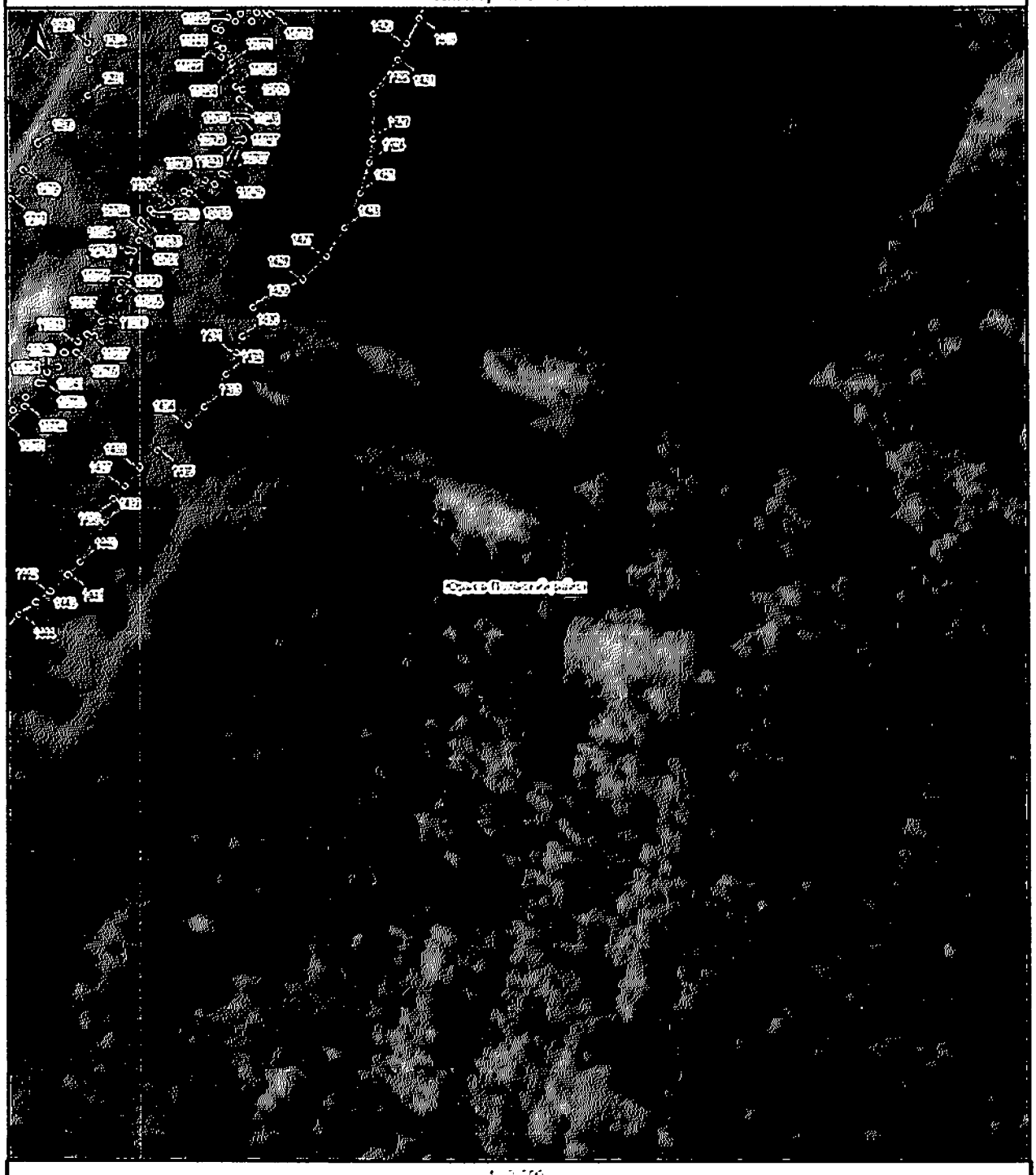

1:2 000

Прибрежная защитная полоса р.Сеньга на территории Владимирской области

План границ объекта

1 : 2 000

Прибрежная защитная полоса р.Сеима на территории Владимирской области

План границ объекта

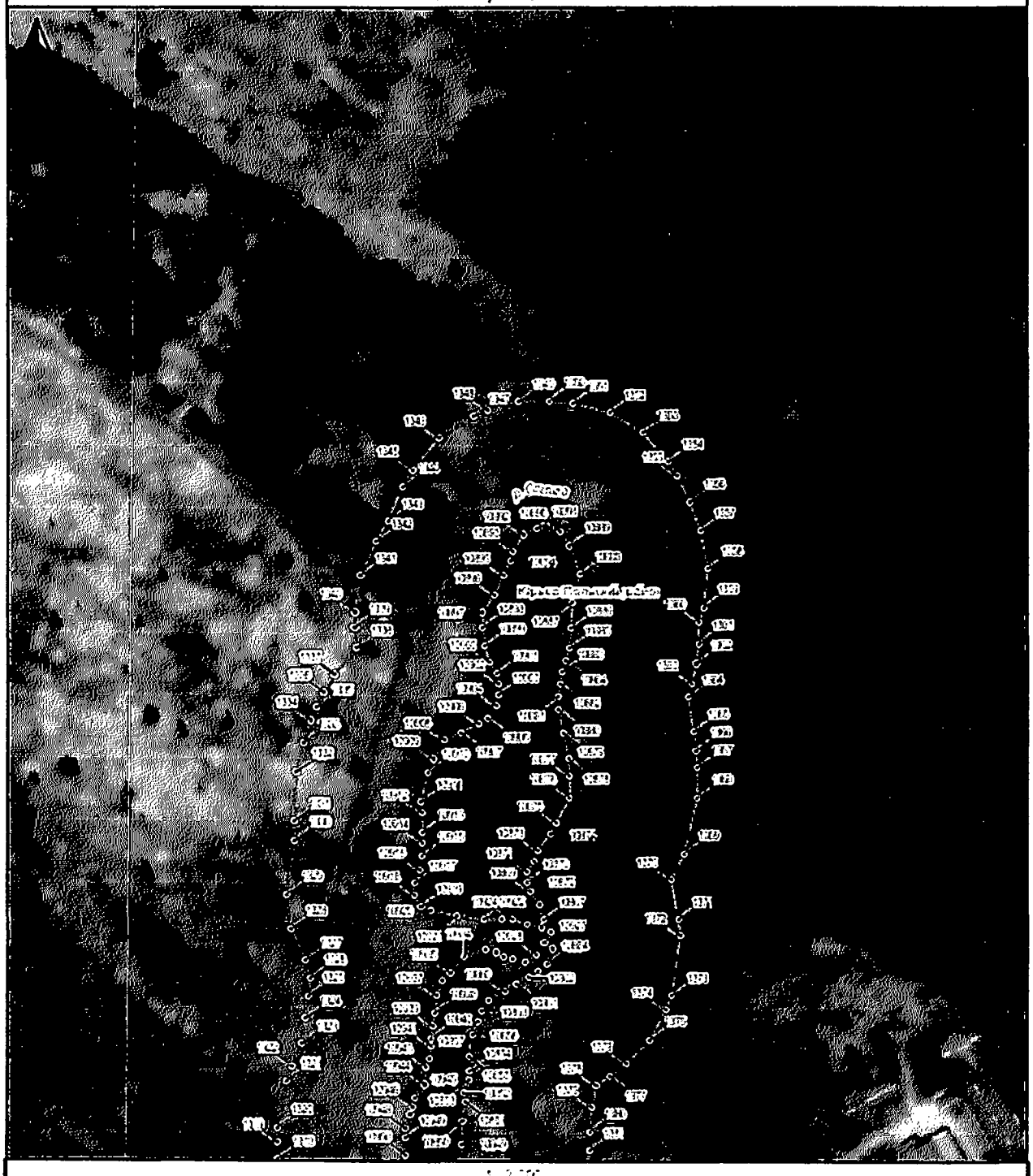

1 : 2 000

Для документов