

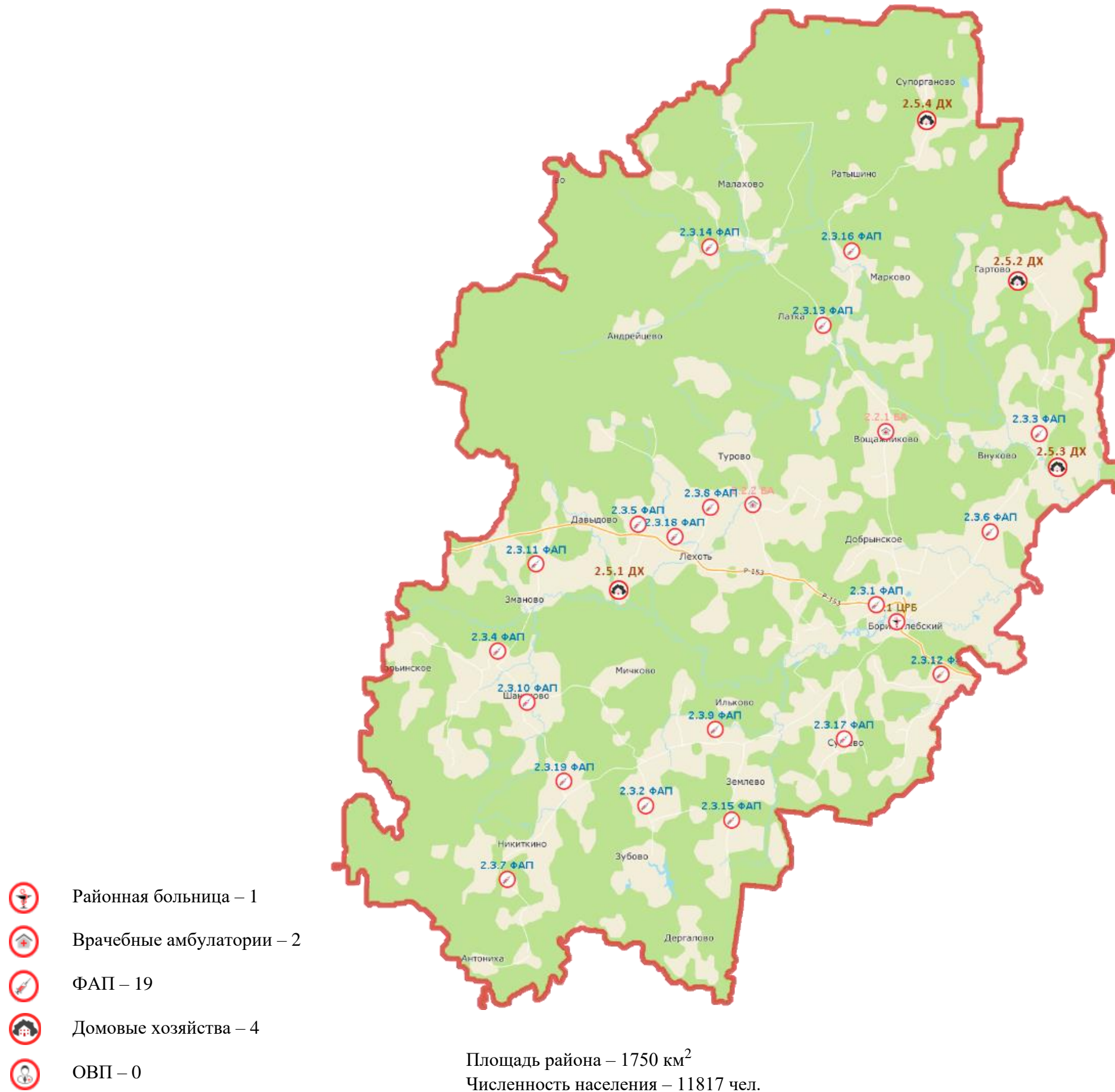
Медицинские учреждения Большесельского муниципального района

Рисунок 22



Медицинские учреждения Борисоглебского муниципального района

Рисунок 23



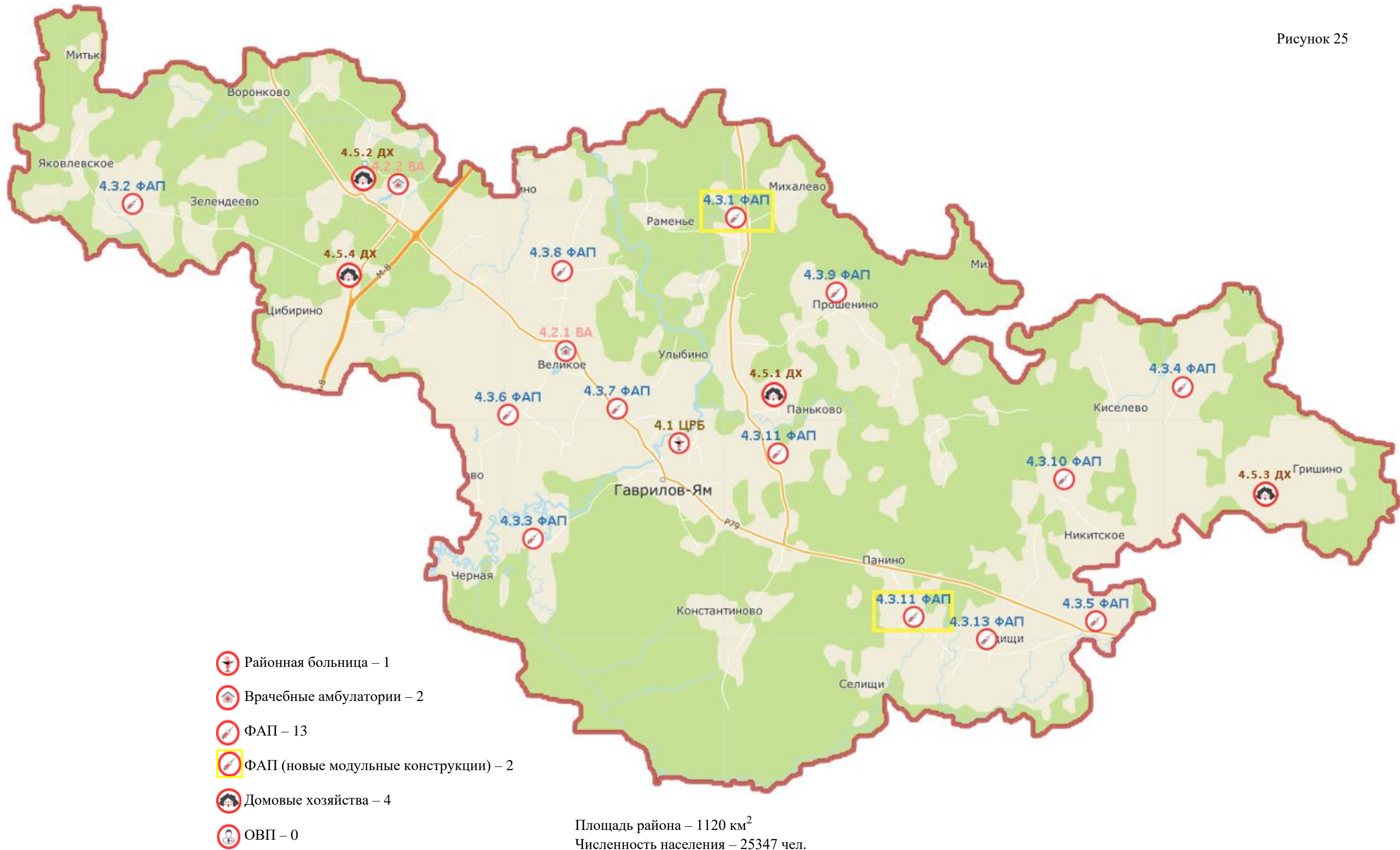
Медицинские учреждения Брейтовского муниципального района

Рисунок 24



Медицинские учреждения Гаврилов-Ямского муниципального района

Рисунок 25



Медицинские учреждения Даниловского муниципального района

Рисунок 26



Медицинские учреждения Любимского муниципального района

Рисунок 27



Медицинские учреждения Мышкинского муниципального района

Рисунок 28



Медицинские учреждения Некоузского муниципального района








Рисунок 29



Медицинские учреждения Некрасовского муниципального района

Рисунок 30

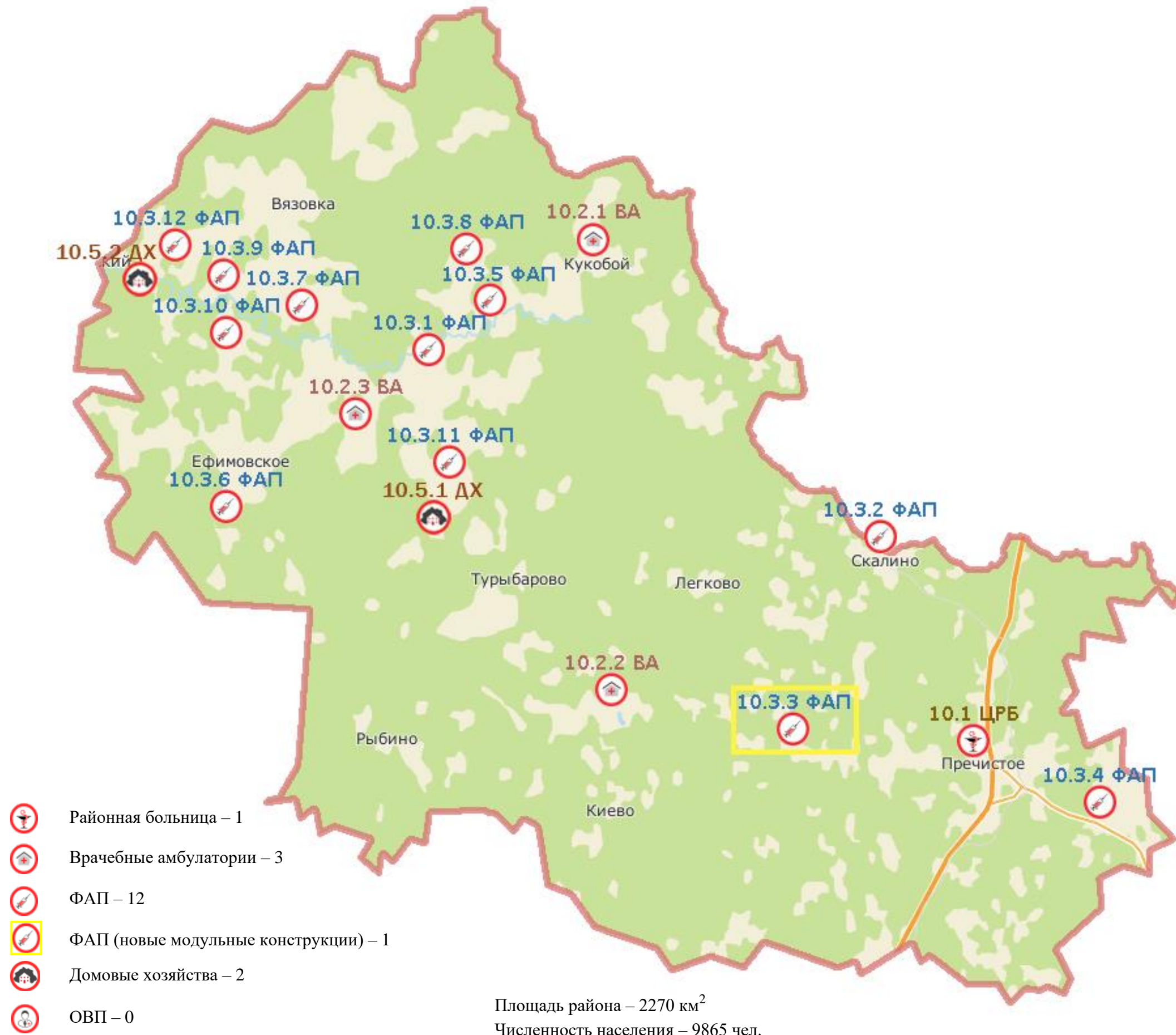


-  Районная больница – 1
-  Врачебные амбулатории – 4
-  ВА (новые модульные конструкции) – 3
-  ФАП – 13
-  ФАП (новые модульные конструкции) – 4
-  Домовые хозяйства – 7
-  ОВП – 0

Площадь района – 1380 км²
 Численность населения – 18773 чел.

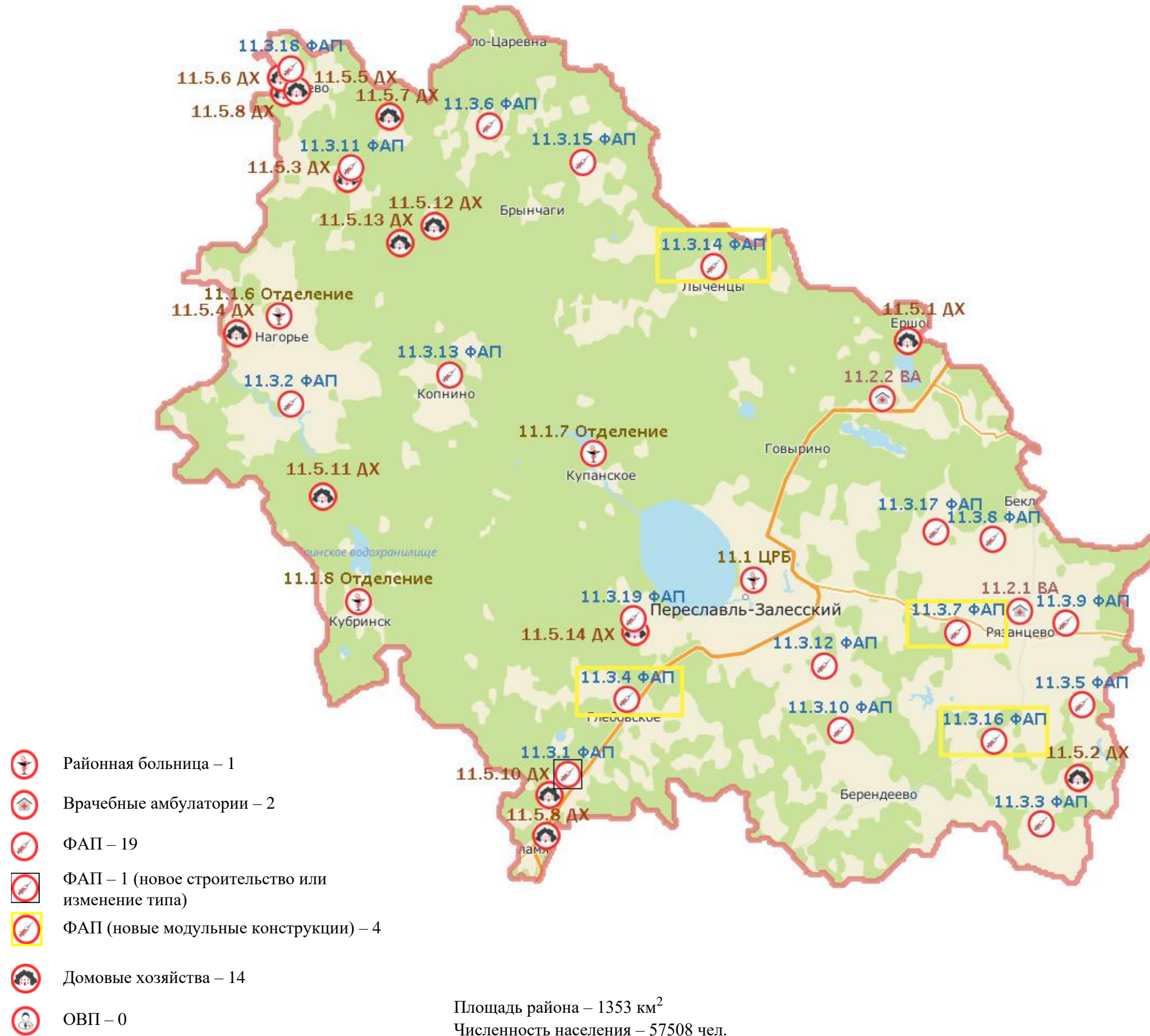
Медицинские учреждения Первомайского муниципального района

Рисунок 31



Медицинские учреждения городского округа г. Переславля-Залесского

Рисунок 32



Медицинские учреждения Ростовского муниципального района

Рисунок 34



Медицинские учреждения Тутаевского муниципального района

Рисунок 35



Медицинские учреждения Угличского муниципального района

Рисунок 36



Медицинские учреждения Ярославского муниципального района

Рисунок 37



Медицинские учреждения Рыбинского муниципального района

Рисунок 38

