

ОПИСАНИЕ МЕСТОПОЛОЖЕНИЯ ГРАНИЦ
Зона застройки индивидуальными жилыми домами (ЖИ)

(наименование объекта, местоположение границ которого описано (далее - объект))

Раздел 1

Сведения об объекте

№ п/п	Характеристики объекта	Описание характеристик
1	2	3
1	Местоположение объекта	Мурманская область, г Полярный
2	Площадь объекта ± величина погрешности определения площади (P ± ΔP)	177 626 м ² ± 25 м ²
3	Иные характеристики объекта	<p>Вид объекта реестра границ: Территориальная зона</p> <p>Виды разрешенного использования земельных участков, расположенных в территориальной зоне:</p> <p>Основной вид разрешенного использования: Для индивидуального жилищного строительства (2.1)</p> <p>Вспомогательные виды: Обслуживание жилой застройки (2.7)</p> <p>Основной вид разрешенного использования: Для ведения личного подсобного хозяйства (приусадебный земельный участок) (2.2)</p> <p>Вспомогательные виды: Обслуживание жилой застройки (2.7)</p> <p>Основной вид разрешенного использования: Блокированная жилая застройка (2.3)</p> <p>Вспомогательные виды: Обслуживание жилой застройки (2.7)</p> <p>Основной вид разрешенного использования: Образование и просвещение (3.5)</p> <p>Вспомогательные виды: Обслуживание жилой застройки (2.7)</p> <p>Основной вид разрешенного использования: Земельные участки (территории) общего пользования (12.0)</p> <p>Вспомогательные виды: Обслуживание жилой застройки (2.7)</p> <p>Условно разрешенный вид разрешенного использования: Передвижное жилье (2.4)</p> <p>Вспомогательные виды: Обслуживание жилой застройки (2.7)</p> <p>Условно разрешенный вид разрешенного использования: Социальное обслуживание (3.2)</p> <p>Вспомогательные виды: Обслуживание жилой застройки (2.7)</p> <p>Условно разрешенный вид разрешенного использования: Ветеринарное обслуживание (3.10)</p> <p>Вспомогательные виды: Обслуживание жилой застройки (2.7)</p> <p>Условно разрешенный вид разрешенного использования: Объекты торговли (торговые центры, торгово-развлекательные центры (комплексы) (4.2)</p> <p>Вспомогательные виды: Обслуживание жилой застройки (2.7)</p> <p>Условно разрешенный вид разрешенного использования: Рынки (4.3)</p> <p>Вспомогательные виды: Обслуживание жилой застройки (2.7)</p> <p>Условно разрешенный вид разрешенного использования: Развлечение (4.8)</p> <p>Вспомогательные виды: Обслуживание жилой застройки (2.7)</p> <p>Условно разрешенный вид разрешенного использования: Служебные гаражи (4.9)</p> <p>Вспомогательные виды: Обслуживание жилой застройки (2.7)</p> <p>Основной вид разрешенного использования: Земельные участки общего назначения (13.0)</p>

Раздел 2

Сведения о местоположении границ объекта

1. Система координат МСК-51					
2. Сведения о характерных точках границ объекта					
Обозначение характерных точек границ	Координаты, м		Метод определения координат характерной точки	Средняя квадратическая погрешность положения характерной точки (Mt), м	Описание обозначения точки на местности (при наличии)
	X	Y			
1	2	3	4	5	6
Территориальная зона(1)					
1	668 776,11	1 456 963,12	Картометрический метод	25,00	—
2	668 790,46	1 456 960,10		25,00	
3	668 829,31	1 456 943,98		25,00	
4	668 869,29	1 456 922,95		25,00	
5	668 865,71	1 456 911,90		25,00	
6	668 860,10	1 456 905,34		25,00	
7	668 842,07	1 456 884,27		25,00	
8	668 826,35	1 456 851,31		25,00	
9	668 828,20	1 456 847,88		25,00	
10	668 825,61	1 456 844,90		25,00	Закрепление отсутствует
11	668 795,22	1 456 801,23		25,00	
12	668 801,44	1 456 796,90		25,00	
13	668 795,49	1 456 789,72		25,00	—
14	668 776,12	1 456 760,79		25,00	
15	668 770,65	1 456 756,98		25,00	
16	668 750,62	1 456 783,42		25,00	
17	668 746,22	1 456 780,57		25,00	по сведениям ЕГРН
18	668 732,67	1 456 766,70		25,00	
19	668 725,13	1 456 774,47		25,00	
20	668 676,13	1 456 727,37		25,00	—
21	668 673,39	1 456 724,72		25,00	
22	668 671,22	1 456 724,14		25,00	
23	668 661,25	1 456 738,50		25,00	по сведениям ЕГРН
24	668 621,55	1 456 777,03		25,00	
25	668 617,91	1 456 768,80		25,00	
26	668 603,67	1 456 758,36		25,00	—
27	668 591,84	1 456 745,49		25,00	
28	668 593,80	1 456 723,76		25,00	
29	668 581,86	1 456 721,35		25,00	
30	668 563,87	1 456 715,83		25,00	
31	668 540,38	1 456 697,50		25,00	
32	668 529,50	1 456 711,77		25,00	
33	668 487,82	1 456 763,84		25,00	
34	668 507,59	1 456 780,93		25,00	
35	668 499,41	1 456 801,26		25,00	
36	668 489,50	1 456 807,12		25,00	по сведениям ЕГРН
37	668 455,65	1 456 810,85		25,00	
38	668 401,91	1 456 770,29		25,00	
39	668 194,21	1 456 608,85		25,00	по сведениям ЕГРН
40	668 166,14	1 456 644,40		25,00	
41	668 108,85	1 456 600,70		25,00	
42	668 127,98	1 456 577,61		25,00	
43	668 082,08	1 456 537,60		25,00	

Раздел 2

Сведения о местоположении границ объекта						
1	2	3	4	5	6	
44	668 047,92	1 456 578,05	Картометрический метод	25,00		
45	667 963,43	1 456 510,07		25,00		
46	667 958,14	1 456 529,65		25,00		
47	667 953,66	1 456 537,23		25,00		
48	667 948,22	1 456 540,91		25,00		
49	667 945,11	1 456 542,40		25,00		
50	667 939,78	1 456 544,95		25,00		
51	667 920,89	1 456 552,24		25,00		
52	667 914,36	1 456 565,03		25,00		
53	667 914,15	1 456 568,90		25,00		
54	667 913,15	1 456 587,48		25,00		
55	667 916,34	1 456 616,06		25,00		
56	667 931,17	1 456 642,12		25,00		
57	667 961,06	1 456 657,89		25,00		
58	667 997,77	1 456 661,18		25,00		
59	668 132,42	1 456 785,11		25,00		
60	668 154,06	1 456 786,20		25,00		
61	668 163,95	1 456 787,73		25,00		
62	668 179,29	1 456 790,13		25,00		
63	668 194,17	1 456 792,29		25,00		
64	668 210,14	1 456 791,40		25,00		
65	668 217,30	1 456 793,13		25,00		
66	668 222,61	1 456 794,41		25,00		
67	668 231,43	1 456 801,32		25,00		
68	668 238,92	1 456 816,24		25,00		
69	668 257,04	1 456 828,92		25,00		
70	668 268,42	1 456 834,98		25,00		
71	668 287,85	1 456 859,00		25,00		
72	668 305,16	1 456 866,15		25,00		
73	668 320,66	1 456 872,56		25,00		
74	668 341,35	1 456 885,20		25,00		
75	668 353,63	1 456 896,37		25,00		
76	668 359,08	1 456 898,22		25,00		
77	668 370,66	1 456 902,18		25,00		
78	668 386,48	1 456 902,25		25,00		
79	668 402,22	1 456 900,66		25,00		
80	668 433,37	1 456 897,51		25,00		
81	668 446,29	1 456 894,51		25,00		
82	668 464,56	1 456 890,29		25,00		
83	668 491,82	1 456 879,78		25,00		
84	668 510,52	1 456 873,73		25,00		
85	668 523,90	1 456 872,88		25,00		
86	668 536,34	1 456 873,32		25,00		
87	668 552,58	1 456 882,97		25,00		по сведениям ЕГРН
88	668 551,14	1 456 879,13		25,00		Временный межевой знак
89	668 558,05	1 456 869,03		25,00		
90	668 561,63	1 456 870,26		25,00		—
91	668 578,30	1 456 856,93		25,00		
92	668 594,82	1 456 883,17		25,00		
93	668 614,48	1 456 867,96		25,00		
94	668 678,72	1 456 838,34		25,00		
95	668 739,54	1 456 902,29		25,00		
96	668 711,41	1 456 930,39		25,00		
97	668 711,24	1 456 944,01		25,00		

Раздел 2



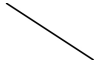



Сведения о местоположении границ объекта					
1	2	3	4	5	6
98	668 706,47	1 456 951,51	Картометрический метод	25,00	—
99	668 731,02	1 456 958,23		25,00	
100	668 751,49	1 456 962,31		25,00	
1	668 776,11	1 456 963,12		25,00	
Территориальная зона(2)					
101	667 659,68	1 447 640,19	Картометрический метод	25,00	—
102	667 642,50	1 447 609,83		25,00	
103	667 656,01	1 447 549,19		25,00	
104	667 673,01	1 447 509,14		25,00	
105	667 363,47	1 447 326,57		25,00	
106	667 276,61	1 447 510,33		25,00	
107	667 378,12	1 447 488,16		25,00	
108	667 429,29	1 447 495,48		25,00	
109	667 488,89	1 447 521,22		25,00	
110	667 581,00	1 447 579,45		25,00	
101	667 659,68	1 447 640,19		25,00	
3. Сведения о характерных точках части (частей) границы объекта					
1	2	3	4	5	6
—	—	—	—	—	—

Раздел 4
План границ объекта



Масштаб 1:50 000

Используемые условные знаки и обозначения:

-  - Граница муниципального образования
-  - Граница населенного пункта
-  - Граница земельного участка
-  - Граница зон с особыми условиями использования территории
-  - Граница объектов культурного наследия
-  - Ж1 (Зона застройки индивидуальными жилыми домами)

Подпись _____ Дата « 22 » _____ июня 20 23 г.







Место для оттиска печати (при наличии) лица, составившего описание местоположения границ объекта

Раздел 4
План границ объекта



Масштаб 1:50 000

Используемые условные знаки и обозначения:

-  - Граница муниципального образования
-  - Граница населенного пункта
-  - Граница земельного участка
-  - Граница зон с особыми условиями использования территории
-  - Граница объектов культурного наследия
-  - Ж1 (Зона застройки индивидуальными жилыми домами)

Подпись _____ Дата « 22 » _____ июня 20 23 г.

Место для оттиска печати (при наличии) лица, составившего описание местоположения границ объекта

Прохождение границы		Описание прохождения границы
от точки	до точки	
1	2	3
—	—	—

ОПИСАНИЕ МЕСТОПОЛОЖЕНИЯ ГРАНИЦ

Зона застройки среднеэтажными жилыми домами блокированной застройки и многоквартирными домами (ЖЗ)

(наименование объекта, местоположение границ которого описано (далее - объект))

Раздел 1

Сведения об объекте

№ п/п	Характеристики объекта	Описание характеристик
1	2	3
1	Местоположение объекта	Мурманская область, г Полярный
2	Площадь объекта ± величина погрешности определения площади (P ± ΔP)	1 335 477 м ² ± 25 м ²
3	Иные характеристики объекта	<p>Вид объекта реестра границ: Территориальная зона</p> <p>Виды разрешенного использования земельных участков, расположенных в территориальной зоне:</p> <p>Основной вид разрешенного использования: Среднеэтажная жилая застройка (2.5)</p> <p>Вспомогательные виды: Обслуживание жилой застройки (2.7)</p> <p>Основной вид разрешенного использования: Многоэтажная жилая застройка (высотная застройка) (2.6)</p> <p>Вспомогательные виды: Обслуживание жилой застройки (2.7)</p> <p>Основной вид разрешенного использования: Образование и просвещение (3.5)</p> <p>Вспомогательные виды: Обслуживание жилой застройки (2.7)</p> <p>Основной вид разрешенного использования: Земельные участки (территории) общего пользования (12.0)</p> <p>Вспомогательные виды: Обслуживание жилой застройки (2.7)</p> <p>Условно разрешенный вид разрешенного использования: Социальное обслуживание (3.2)</p> <p>Вспомогательные виды: Обслуживание жилой застройки (2.7)</p> <p>Условно разрешенный вид разрешенного использования: Ветеринарное обслуживание (3.10)</p> <p>Вспомогательные виды: Обслуживание жилой застройки (2.7)</p> <p>Условно разрешенный вид разрешенного использования: Объекты торговли (торговые центры, торгово-развлекательные центры (комплексы) (4.2)</p> <p>Вспомогательные виды: Обслуживание жилой застройки (2.7)</p> <p>Условно разрешенный вид разрешенного использования: Рынки (4.3)</p> <p>Вспомогательные виды: Обслуживание жилой застройки (2.7)</p> <p>Условно разрешенный вид разрешенного использования: Развлечение (4.8)</p> <p>Вспомогательные виды: Обслуживание жилой застройки (2.7)</p> <p>Условно разрешенный вид разрешенного использования: Служебные гаражи (4.9)</p> <p>Вспомогательные виды: Обслуживание жилой застройки (2.7)</p>

Раздел 2

Сведения о местоположении границ объекта

1. Система координат МСК-51

2. Сведения о характерных точках границ объекта

Обозначение характерных точек границ	Координаты, м		Метод определения координат характерной точки	Средняя квадратическая погрешность положения характерной точки (Mt), м	Описание обозначения точки на местности (при наличии)
	X	Y			
1	2	3	4	5	6
ЖЗ(1)					
1	674 829,62	1 450 948,59	Картометрический метод	25,00	—
140	674 792,87	1 450 934,64		25,00	
139	674 753,76	1 450 912,33		25,00	
138	674 745,91	1 450 905,62		25,00	
137	674 705,94	1 450 874,87		25,00	
136	674 663,24	1 450 840,50		25,00	
135	674 639,74	1 450 817,75		25,00	
134	674 605,78	1 450 740,99		25,00	
133	674 604,58	1 450 737,11		25,00	
132	674 621,59	1 450 738,40		25,00	
131	674 637,16	1 450 736,93		25,00	
130	674 647,23	1 450 720,60		25,00	
129	674 639,15	1 450 715,60		25,00	
128	674 625,66	1 450 707,28		25,00	
127	674 587,43	1 450 685,31		25,00	
126	674 577,28	1 450 660,21		25,00	
125	674 586,02	1 450 657,07		25,00	
124	674 589,77	1 450 644,51		25,00	
123	674 531,12	1 450 611,63		25,00	
122	674 547,34	1 450 585,82		25,00	
121	674 540,87	1 450 581,38		25,00	
120	674 515,25	1 450 564,92		25,00	
119	674 528,81	1 450 544,73		25,00	
118	674 515,26	1 450 537,00		25,00	
117	674 511,84	1 450 542,94		25,00	
116	674 503,40	1 450 538,08		25,00	
115	674 466,66	1 450 514,90		25,00	
114	674 462,67	1 450 522,32		25,00	
113	674 460,14	1 450 520,69		25,00	
112	674 463,03	1 450 515,30		25,00	
111	674 451,72	1 450 516,55		25,00	
110	674 443,78	1 450 526,16		25,00	
109	674 432,44	1 450 544,43	25,00		
108	674 401,76	1 450 536,62	25,00		
107	674 351,22	1 450 507,82	25,00		
106	674 317,51	1 450 486,56	25,00		
105	674 311,59	1 450 482,83	25,00		
104	674 297,91	1 450 474,63	25,00		
103	674 276,60	1 450 460,50	25,00		
102	674 269,58	1 450 455,42	25,00		
101	674 268,72	1 450 456,53	25,00		
100	674 264,17	1 450 453,68	25,00		
99	674 266,73	1 450 450,08	25,00		
98	674 271,10	1 450 453,08	25,00		
97	674 273,21	1 450 449,33	25,00		
96	674 271,94	1 450 443,32	25,00		

Раздел 2

Сведения о местоположении границ объекта

1	2	3	4	5	6
95	674 271,05	1 450 426,61	Картометрический метод	25,00	—
94	674 280,97	1 450 412,58		25,00	
93	674 277,47	1 450 363,96		25,00	
92	674 274,01	1 450 315,95		25,00	
91	674 270,48	1 450 266,94		25,00	
90	674 303,10	1 450 264,59		25,00	
89	674 336,37	1 450 289,16		25,00	
88	674 378,72	1 450 316,02		25,00	
87	674 385,27	1 450 319,64		25,00	
86	674 419,45	1 450 337,35		25,00	
85	674 426,47	1 450 339,18		25,00	
84	674 446,08	1 450 342,69		25,00	
83	674 452,78	1 450 343,31		25,00	
82	674 452,59	1 450 345,06		25,00	
81	674 472,33	1 450 342,29		25,00	
80	674 477,56	1 450 341,55		25,00	
79	674 500,88	1 450 338,28		25,00	
78	674 512,06	1 450 331,56		25,00	
77	674 525,27	1 450 305,57		25,00	
76	674 527,34	1 450 299,61		25,00	
75	674 539,92	1 450 287,53		25,00	
74	674 542,26	1 450 293,38		25,00	
73	674 546,67	1 450 297,37		25,00	
72	674 547,45	1 450 298,07		25,00	
71	674 563,13	1 450 305,09		25,00	
70	674 564,62	1 450 310,76		25,00	
69	674 565,70	1 450 314,83		25,00	
68	674 566,69	1 450 318,59		25,00	
67	674 567,70	1 450 322,45		25,00	
66	674 568,75	1 450 326,42		25,00	
65	674 570,11	1 450 331,59		25,00	
64	674 580,09	1 450 328,77		25,00	
63	674 588,29	1 450 330,26		25,00	
62	674 589,35	1 450 333,40		25,00	
61	674 592,48	1 450 342,72		25,00	
60	674 596,53	1 450 354,80		25,00	
59	674 599,17	1 450 363,78		25,00	
58	674 601,02	1 450 382,19		25,00	
57	674 605,64	1 450 383,36		25,00	
56	674 615,36	1 450 382,15		25,00	
55	674 617,90	1 450 394,56		25,00	
54	674 628,36	1 450 400,92	25,00		
53	674 628,88	1 450 406,62	25,00		
52	674 647,83	1 450 418,76	25,00		
51	674 658,87	1 450 426,28	25,00		
50	674 692,43	1 450 434,99	25,00		
49	674 704,10	1 450 440,00	25,00		
48	674 712,49	1 450 445,69	25,00		
47	674 724,90	1 450 454,10	25,00		
46	674 730,96	1 450 501,08	25,00		
45	674 800,28	1 450 522,60	25,00		
44	674 845,48	1 450 554,72	25,00		
43	674 862,68	1 450 565,92	25,00		
42	674 878,86	1 450 568,88	25,00		
41	674 896,34	1 450 571,85	25,00		

Раздел 2

Сведения о местоположении границ объекта

1	2	3	4	5	6
40	674 916,08	1 450 578,46	Картометрический метод	25,00	—
39	674 942,85	1 450 587,85		25,00	
38	674 941,87	1 450 599,37		25,00	
37	674 940,96	1 450 610,14		25,00	
36	674 943,01	1 450 627,24		25,00	
35	674 936,06	1 450 649,89		25,00	
34	674 935,51	1 450 651,69		25,00	
33	674 970,47	1 450 661,36		25,00	
32	674 966,61	1 450 675,11		25,00	
31	674 963,49	1 450 686,24		25,00	
30	674 883,41	1 450 663,27		25,00	
29	674 889,87	1 450 641,11		25,00	
28	674 885,74	1 450 643,77		25,00	
27	674 884,95	1 450 644,98		25,00	
26	674 880,28	1 450 642,42		25,00	
25	674 881,30	1 450 638,19		25,00	
24	674 846,69	1 450 628,77		25,00	
23	674 844,57	1 450 637,86		25,00	
22	674 821,42	1 450 630,90		25,00	
21	674 821,16	1 450 630,31		25,00	
20	674 792,53	1 450 620,12		25,00	
19	674 792,02	1 450 621,47		25,00	
18	674 780,75	1 450 617,02		25,00	
17	674 778,86	1 450 616,24		25,00	
16	674 768,41	1 450 613,47		25,00	
15	674 749,29	1 450 606,27		25,00	
14	674 702,88	1 450 601,53		25,00	
13	674 654,83	1 450 678,37		25,00	
12	674 650,98	1 450 696,36		25,00	
11	674 676,41	1 450 712,72		25,00	
10	674 745,72	1 450 754,88		25,00	
9	674 751,24	1 450 754,92	25,00		
8	674 782,99	1 450 773,72	25,00		
7	674 812,81	1 450 791,38	25,00		
6	674 889,55	1 450 838,46	25,00		
5	674 893,52	1 450 843,91	25,00		
4	674 871,52	1 450 880,01	25,00		
3	674 859,22	1 450 900,33	25,00		
2	674 853,21	1 450 910,12	25,00		
1	674 829,62	1 450 948,59	25,00		
Вырез 1 из 1					
141	674 559,78	1 450 423,93	Картометрический метод	25,00	—
142	674 574,50	1 450 420,88		25,00	
143	674 586,13	1 450 417,52		25,00	
144	674 589,35	1 450 415,33		25,00	
145	674 592,32	1 450 411,31		25,00	
146	674 594,53	1 450 405,09		25,00	
147	674 590,09	1 450 375,43		25,00	
148	674 589,38	1 450 372,38		25,00	
149	674 588,91	1 450 370,44		25,00	
150	674 556,69	1 450 373,74		25,00	
151	674 555,97	1 450 370,37		25,00	
152	674 549,96	1 450 378,69		25,00	
153	674 553,66	1 450 422,49		25,00	
141	674 559,78	1 450 423,93		25,00	

Раздел 2

Сведения о местоположении границ объекта

1	2	3	4	5	6
ЖЗ(2)					
141	674 559,78	1 450 423,93	Картометрический метод	25,00	—
142	674 574,50	1 450 420,88		25,00	
143	674 586,13	1 450 417,52		25,00	
144	674 589,35	1 450 415,33		25,00	
145	674 592,32	1 450 411,31		25,00	
146	674 594,53	1 450 405,09		25,00	
147	674 590,09	1 450 375,43		25,00	
148	674 589,38	1 450 372,38		25,00	
149	674 588,91	1 450 370,44		25,00	
150	674 556,69	1 450 373,74		25,00	
151	674 555,97	1 450 370,37		25,00	
152	674 549,96	1 450 378,69		25,00	
153	674 553,66	1 450 422,49		25,00	
141	674 559,78	1 450 423,93		25,00	
ЖЗ(3)					
154	669 528,74	1 456 602,90	Картометрический метод	25,00	—
302	669 511,23	1 456 602,17		25,00	
301	669 510,82	1 456 595,38		25,00	
300	669 418,45	1 456 591,93		25,00	
299	669 418,74	1 456 559,32		25,00	
298	669 391,96	1 456 542,04		25,00	
297	669 391,15	1 456 535,06		25,00	
296	669 388,49	1 456 535,18		25,00	
295	669 384,26	1 456 535,36		25,00	
294	669 383,42	1 456 526,48		25,00	
293	669 389,70	1 456 525,48		25,00	
292	669 389,01	1 456 513,29		25,00	
291	669 385,11	1 456 513,65		25,00	
290	669 384,96	1 456 510,35		25,00	
289	669 332,77	1 456 479,67		25,00	
288	669 334,21	1 456 477,48		25,00	
287	669 337,36	1 456 472,69		25,00	
286	669 350,88	1 456 461,14		25,00	
285	669 358,62	1 456 451,37		25,00	
284	669 386,74	1 456 471,50		25,00	
283	669 389,42	1 456 472,78		25,00	
282	669 390,82	1 456 473,89		25,00	
281	669 397,89	1 456 474,04		25,00	
280	669 405,76	1 456 465,71		25,00	
279	669 413,90	1 456 455,38		25,00	
278	669 438,99	1 456 422,61		25,00	
277	669 405,82	1 456 406,30		25,00	
276	669 392,94	1 456 402,89		25,00	
275	669 383,19	1 456 396,81		25,00	
274	669 371,63	1 456 414,53		25,00	
273	669 364,36	1 456 408,76		25,00	
272	669 356,26	1 456 396,58		25,00	
271	669 369,82	1 456 387,17		25,00	
270	669 383,97	1 456 377,44		25,00	
269	669 393,43	1 456 367,27	25,00		
268	669 427,48	1 456 324,59	25,00		
267	669 426,18	1 456 323,39	25,00		
266	669 431,58	1 456 316,56	25,00		
265	669 432,61	1 456 313,51	25,00		

Раздел 2

Сведения о местоположении границ объекта

1	2	3	4	5	6
264	669 425,49	1 456 308,03	Картометрический метод	25,00	—
263	669 420,56	1 456 304,20		25,00	
262	669 420,00	1 456 304,86		25,00	
261	669 414,37	1 456 300,56		25,00	
260	669 408,84	1 456 296,90		25,00	
259	669 404,55	1 456 295,63		25,00	
258	669 406,74	1 456 285,20		25,00	
257	669 418,89	1 456 235,94		25,00	
256	669 442,93	1 456 214,07		25,00	
255	669 448,45	1 456 172,55		25,00	
254	669 408,03	1 456 127,93		25,00	
253	669 391,68	1 456 123,08		25,00	
252	669 366,69	1 456 166,39		25,00	
251	669 363,37	1 456 170,68		25,00	
250	669 351,23	1 456 184,02		25,00	
249	669 327,09	1 456 216,54		25,00	
248	669 327,39	1 456 222,81		25,00	
247	669 312,58	1 456 210,68		25,00	
246	669 278,37	1 456 180,35		25,00	
245	669 293,44	1 456 156,96		25,00	
244	669 309,21	1 456 136,87		25,00	
243	669 312,57	1 456 118,73		25,00	
242	669 308,25	1 456 117,30		25,00	
241	669 313,80	1 456 107,71		25,00	
240	669 323,10	1 456 044,15		25,00	
239	669 324,89	1 456 031,02		25,00	
238	669 352,31	1 455 993,58		25,00	
237	669 358,37	1 456 000,81		25,00	
236	669 373,27	1 456 013,54		25,00	
235	669 380,47	1 456 018,75		25,00	
234	669 368,55	1 456 032,43		25,00	
233	669 373,61	1 456 037,08		25,00	
232	669 364,22	1 456 047,49		25,00	
231	669 369,75	1 456 054,74		25,00	
230	669 379,86	1 456 067,44		25,00	
229	669 389,40	1 456 075,09		25,00	
228	669 391,27	1 456 077,48		25,00	
227	669 396,00	1 456 083,45		25,00	
226	669 405,55	1 456 094,34		25,00	
225	669 413,09	1 456 100,54		25,00	
224	669 433,30	1 456 117,16	25,00		
223	669 434,95	1 456 124,02	25,00		
222	669 446,35	1 456 133,39	25,00		
221	669 472,94	1 456 159,21	25,00		
220	669 519,48	1 456 198,23	25,00		
219	669 532,38	1 456 210,97	25,00		
218	669 548,49	1 456 224,00	25,00		
217	669 552,87	1 456 227,55	25,00		
216	669 473,40	1 456 326,20	25,00		
215	669 475,41	1 456 335,65	25,00		
214	669 491,33	1 456 348,95	25,00		
213	669 496,98	1 456 349,42	25,00		
212	669 502,22	1 456 342,85	25,00		
211	669 500,81	1 456 339,47	25,00		
210	669 512,15	1 456 325,25	25,00		

Раздел 2

Сведения о местоположении границ объекта

1	2	3	4	5	6
209	669 561,91	1 456 262,84	Картометрический метод	25,00	—
208	669 575,03	1 456 248,11		25,00	
207	669 578,74	1 456 251,19		25,00	
206	669 593,08	1 456 263,09		25,00	
205	669 600,23	1 456 278,56		25,00	
204	669 630,27	1 456 301,08		25,00	
203	669 677,64	1 456 338,78		25,00	
202	669 689,07	1 456 349,13		25,00	
201	669 703,25	1 456 354,10		25,00	
200	669 708,53	1 456 353,02		25,00	
199	669 727,19	1 456 343,52		25,00	
198	669 728,72	1 456 339,10		25,00	
197	669 730,72	1 456 313,86		25,00	
196	669 733,17	1 456 311,03		25,00	
195	669 737,30	1 456 306,26		25,00	
194	669 801,18	1 456 358,35		25,00	
193	669 808,29	1 456 393,64		25,00	
192	669 800,58	1 456 462,80		25,00	
191	669 794,16	1 456 461,59		25,00	
190	669 777,43	1 456 536,16		25,00	
189	669 776,53	1 456 542,48		25,00	
188	669 782,26	1 456 544,49		25,00	
187	669 774,69	1 456 565,01		25,00	
186	669 772,39	1 456 565,15		25,00	
185	669 764,24	1 456 587,48		25,00	
184	669 743,00	1 456 578,81		25,00	
183	669 743,38	1 456 577,51		25,00	
182	669 737,45	1 456 569,20		25,00	
181	669 736,84	1 456 562,61		25,00	
180	669 733,83	1 456 561,55		25,00	
179	669 723,44	1 456 562,52		25,00	
178	669 726,75	1 456 544,26		25,00	
177	669 732,40	1 456 547,48		25,00	
176	669 739,98	1 456 533,45		25,00	
175	669 741,01	1 456 528,74		25,00	
174	669 728,13	1 456 526,31		25,00	
173	669 709,33	1 456 522,88		25,00	
172	669 699,06	1 456 519,14		25,00	
171	669 692,38	1 456 516,71		25,00	
170	669 691,07	1 456 518,84		25,00	
169	669 688,20	1 456 529,90		25,00	
168	669 675,26	1 456 545,58	25,00		
167	669 666,04	1 456 556,92	25,00		
166	669 653,00	1 456 554,53	25,00		
165	669 651,03	1 456 556,16	25,00		
164	669 645,51	1 456 555,35	25,00		
163	669 645,18	1 456 553,35	25,00		
162	669 620,41	1 456 548,94	25,00		
161	669 604,01	1 456 587,11	25,00		
160	669 583,59	1 456 598,83	25,00		
159	669 574,48	1 456 598,27	25,00		
158	669 573,73	1 456 601,49	25,00		
157	669 563,52	1 456 600,85	25,00		
156	669 563,77	1 456 598,04	25,00		
155	669 529,23	1 456 595,39	25,00		

Раздел 2

Сведения о местоположении границ объекта

1	2	3	4	5	6		
154	669 528,74	1 456 602,90	Картометрический метод	25,00	—		
Вырез 1 из 4							
303	669 749,49	1 456 445,19	Картометрический метод	25,00	—		
304	669 751,43	1 456 435,06		25,00			
305	669 748,32	1 456 434,51		25,00			
306	669 749,25	1 456 429,49		25,00			
307	669 752,55	1 456 430,04		25,00			
308	669 754,50	1 456 420,31		25,00			
309	669 757,88	1 456 418,75		25,00			
310	669 763,25	1 456 410,77		25,00			
311	669 761,48	1 456 387,29		25,00			
312	669 758,89	1 456 381,23		25,00			
313	669 752,12	1 456 371,04		25,00			
314	669 748,97	1 456 367,59		25,00			
315	669 734,95	1 456 360,41		25,00			
316	669 730,58	1 456 361,97		25,00			
317	669 728,85	1 456 366,40		25,00			
318	669 724,77	1 456 371,41		25,00			
319	669 718,94	1 456 378,56		25,00			
320	669 698,84	1 456 366,31		25,00			
321	669 680,01	1 456 351,97		25,00			
322	669 654,64	1 456 341,47		25,00			
323	669 646,22	1 456 352,70		25,00			
324	669 685,48	1 456 383,29		25,00			
325	669 690,41	1 456 392,19		25,00			
326	669 704,33	1 456 427,44		25,00			
327	669 706,10	1 456 431,81		25,00			
328	669 707,79	1 456 435,48		25,00			
329	669 707,47	1 456 441,64		25,00			
330	669 721,41	1 456 440,13		25,00			
331	669 734,44	1 456 442,23	25,00				
303	669 749,49	1 456 445,19	25,00				
Вырез 2 из 4							
332	669 666,32	1 456 552,77	Картометрический метод	25,00	—		
333	669 687,90	1 456 524,06		25,00			
334	669 688,64	1 456 518,66		25,00			
335	669 679,31	1 456 514,13		25,00			
336	669 658,13	1 456 509,74		25,00			
337	669 649,52	1 456 509,20		25,00			
338	669 641,40	1 456 497,38		25,00			
339	669 633,58	1 456 493,53		25,00			
340	669 622,42	1 456 507,35		25,00			
341	669 618,55	1 456 512,14		25,00			
342	669 639,05	1 456 528,09		25,00			
343	669 625,09	1 456 546,17		25,00			
344	669 639,46	1 456 548,47		25,00			
332	669 666,32	1 456 552,77		25,00			
Вырез 3 из 4							
345	669 588,13	1 456 590,17		Картометрический метод		25,00	—
346	669 603,04	1 456 583,02	25,00				
347	669 615,95	1 456 551,71	25,00				
348	669 592,48	1 456 534,58	25,00				
349	669 578,98	1 456 553,60	25,00				
350	669 578,56	1 456 558,80	25,00				
351	669 592,17	1 456 559,59	25,00				

Раздел 2

Сведения о местоположении границ объекта					
1	2	3	4	5	6
352	669 592,09	1 456 566,79	Картометрический метод	25,00	—
353	669 588,50	1 456 573,20		25,00	
345	669 588,13	1 456 590,17		25,00	
Вырез 4 из 4					
354	669 409,25	1 456 545,77	Картометрический метод	25,00	—
355	669 410,19	1 456 529,82		25,00	
356	669 418,75	1 456 518,46		25,00	
357	669 419,47	1 456 510,40		25,00	
358	669 393,72	1 456 495,01		25,00	
359	669 395,94	1 456 540,68		25,00	
360	669 402,71	1 456 544,87		25,00	
354	669 409,25	1 456 545,77		25,00	
ЖЗ(4)					
303	669 749,49	1 456 445,19	Картометрический метод	25,00	—
304	669 751,43	1 456 435,06		25,00	
305	669 748,32	1 456 434,51		25,00	
306	669 749,25	1 456 429,49		25,00	
307	669 752,55	1 456 430,04		25,00	
308	669 754,50	1 456 420,31		25,00	
309	669 757,88	1 456 418,75		25,00	
310	669 763,25	1 456 410,77		25,00	
311	669 761,48	1 456 387,29		25,00	
312	669 758,89	1 456 381,23		25,00	
313	669 752,12	1 456 371,04		25,00	
314	669 748,97	1 456 367,59		25,00	
315	669 734,95	1 456 360,41		25,00	
316	669 730,58	1 456 361,97		25,00	
317	669 728,85	1 456 366,40		25,00	
318	669 724,77	1 456 371,41		25,00	
319	669 718,94	1 456 378,56		25,00	
320	669 698,84	1 456 366,31		25,00	
321	669 680,01	1 456 351,97		25,00	
322	669 654,64	1 456 341,47		25,00	
323	669 646,22	1 456 352,70		25,00	
324	669 685,48	1 456 383,29		25,00	
325	669 690,41	1 456 392,19		25,00	
326	669 704,33	1 456 427,44		25,00	
327	669 706,10	1 456 431,81		25,00	
328	669 707,79	1 456 435,48		25,00	
329	669 707,47	1 456 441,64		25,00	
330	669 721,41	1 456 440,13		25,00	
331	669 734,44	1 456 442,23	25,00		
303	669 749,49	1 456 445,19	25,00		
ЖЗ(5)					
332	669 666,32	1 456 552,77	Картометрический метод	25,00	—
333	669 687,90	1 456 524,06		25,00	
334	669 688,64	1 456 518,66		25,00	
335	669 679,31	1 456 514,13		25,00	
336	669 658,13	1 456 509,74		25,00	
337	669 649,52	1 456 509,20		25,00	
338	669 641,40	1 456 497,38		25,00	
339	669 633,58	1 456 493,53		25,00	
340	669 622,42	1 456 507,35		25,00	
341	669 618,55	1 456 512,14		25,00	
342	669 639,05	1 456 528,09		25,00	

Раздел 2

Сведения о местоположении границ объекта					
1	2	3	4	5	6
343	669 625,09	1 456 546,17	Картометрический метод	25,00	—
344	669 639,46	1 456 548,47		25,00	
332	669 666,32	1 456 552,77		25,00	
ЖЗ(6)					
345	669 588,13	1 456 590,17	Картометрический метод	25,00	—
346	669 603,04	1 456 583,02		25,00	
347	669 615,95	1 456 551,71		25,00	
348	669 592,48	1 456 534,58		25,00	
349	669 578,98	1 456 553,60		25,00	
350	669 578,56	1 456 558,80		25,00	
351	669 592,17	1 456 559,59		25,00	
352	669 592,09	1 456 566,79		25,00	
353	669 588,50	1 456 573,20		25,00	
345	669 588,13	1 456 590,17		25,00	
ЖЗ(7)					
354	669 409,25	1 456 545,77	Картометрический метод	25,00	—
355	669 410,19	1 456 529,82		25,00	
356	669 418,75	1 456 518,46		25,00	
357	669 419,47	1 456 510,40		25,00	
358	669 393,72	1 456 495,01		25,00	
359	669 395,94	1 456 540,68		25,00	
360	669 402,71	1 456 544,87		25,00	
354	669 409,25	1 456 545,77		25,00	
ЖЗ(8)					
361	674 719,00	1 451 273,06	Картометрический метод	25,00	—
362	674 742,82	1 451 261,43		25,00	
363	674 745,76	1 451 261,35		25,00	
364	674 772,44	1 451 217,06		25,00	
365	674 772,22	1 451 214,04		25,00	
366	674 768,32	1 451 208,18		25,00	
367	674 762,67	1 451 204,11		25,00	
368	674 769,51	1 451 194,00		25,00	
369	674 757,14	1 451 155,19		25,00	
370	674 768,72	1 451 143,75		25,00	
371	674 770,38	1 451 145,58		25,00	
372	674 775,18	1 451 141,15		25,00	
373	674 773,39	1 451 139,18		25,00	
374	674 785,96	1 451 127,23		25,00	
375	674 801,41	1 451 123,99		25,00	
376	674 801,07	1 451 118,49		25,00	
377	674 824,80	1 451 107,98		25,00	
378	674 850,66	1 451 107,37		25,00	
379	674 901,39	1 451 106,16		25,00	
380	674 915,79	1 451 112,40		25,00	
381	674 921,63	1 451 098,94		25,00	
382	674 962,53	1 451 082,69		25,00	
383	674 983,69	1 451 038,75		25,00	
384	674 998,29	1 451 044,57		25,00	
385	675 002,04	1 451 022,10		25,00	
386	674 997,45	1 451 020,67		25,00	
387	674 996,20	1 451 026,06		25,00	
388	674 994,80	1 451 035,67		25,00	
389	674 978,94	1 451 029,42		25,00	
390	674 973,99	1 451 040,03		25,00	
391	674 962,46	1 451 064,69		25,00	

Раздел 2

Сведения о местоположении границ объекта

1	2	3	4	5	6
392	674 956,69	1 451 077,03	Картометрический метод	25,00	—
393	674 918,19	1 451 093,39		25,00	
394	674 880,72	1 451 081,33		25,00	
395	674 828,78	1 451 083,80		25,00	
396	674 816,91	1 451 091,99		25,00	
397	674 810,09	1 451 086,35		25,00	
398	674 806,04	1 451 090,82		25,00	
399	674 764,64	1 451 065,81		25,00	
400	674 772,52	1 451 052,78		25,00	
401	674 770,72	1 451 051,81		25,00	
402	674 804,97	1 450 987,84		25,00	
403	674 753,34	1 450 957,13		25,00	
404	674 708,74	1 451 028,43		25,00	
405	674 706,56	1 451 026,31		25,00	
406	674 703,30	1 451 021,48		25,00	
407	674 700,22	1 451 015,20		25,00	
408	674 692,38	1 451 027,18		25,00	
409	674 687,83	1 451 034,78		25,00	
410	674 690,77	1 451 036,51		25,00	
411	674 659,47	1 451 090,23		25,00	
412	674 649,29	1 451 105,66		25,00	
413	674 662,43	1 451 114,00		25,00	
414	674 659,54	1 451 118,75		25,00	
415	674 658,63	1 451 119,14		25,00	
416	674 652,46	1 451 129,48		25,00	
417	674 658,20	1 451 132,98		25,00	
418	674 650,91	1 451 144,55		25,00	
419	674 643,15	1 451 156,87		25,00	
420	674 638,40	1 451 153,96		25,00	
421	674 639,66	1 451 151,80		25,00	
422	674 626,23	1 451 143,63		25,00	
423	674 625,74	1 451 143,33		25,00	
424	674 618,68	1 451 154,43		25,00	
425	674 588,05	1 451 204,97		25,00	
426	674 581,54	1 451 213,47		25,00	
427	674 574,75	1 451 213,14		25,00	
428	674 570,03	1 451 212,90		25,00	
429	674 558,23	1 451 206,30		25,00	
430	674 568,55	1 451 208,07		25,00	
431	674 582,48	1 451 184,06		25,00	
432	674 578,86	1 451 181,38		25,00	
433	674 582,20	1 451 175,88		25,00	
434	674 583,12	1 451 176,43		25,00	
435	674 601,37	1 451 145,52		25,00	
436	674 612,40	1 451 126,75		25,00	
437	674 619,82	1 451 114,36		25,00	
438	674 633,91	1 451 090,19	25,00		
439	674 658,77	1 451 048,43	25,00		
440	674 665,96	1 451 036,22	25,00		
441	674 666,52	1 451 030,20	25,00		
442	674 685,52	1 450 995,92	25,00		
443	674 687,08	1 450 996,72	25,00		
444	674 690,09	1 450 991,08	25,00		
445	674 688,69	1 450 990,31	25,00		
446	674 699,34	1 450 971,29	25,00		

Раздел 2

Сведения о местоположении границ объекта

1	2	3	4	5	6
447	674 695,74	1 450 969,55	Картометрический метод	25,00	—
448	674 698,21	1 450 965,30		25,00	
449	674 701,99	1 450 958,42		25,00	
450	674 708,83	1 450 948,11		25,00	
451	674 715,76	1 450 936,84		25,00	
452	674 673,73	1 450 911,18		25,00	
453	674 631,71	1 450 885,56		25,00	
454	674 626,99	1 450 877,54		25,00	
455	674 622,19	1 450 868,61		25,00	
456	674 593,86	1 450 829,38		25,00	
457	674 581,23	1 450 812,01		25,00	
458	674 565,71	1 450 820,19		25,00	
459	674 540,87	1 450 838,42		25,00	
460	674 531,40	1 450 825,17		25,00	
461	674 502,20	1 450 855,96		25,00	
462	674 488,47	1 450 844,99		25,00	
463	674 467,09	1 450 810,65		25,00	
464	674 477,09	1 450 805,50		25,00	
465	674 452,40	1 450 757,03		25,00	
466	674 448,40	1 450 759,59		25,00	
467	674 436,46	1 450 764,59		25,00	
468	674 437,05	1 450 765,41		25,00	
469	674 452,22	1 450 794,20		25,00	
470	674 456,29	1 450 800,03		25,00	
471	674 435,28	1 450 816,51		25,00	
472	674 424,70	1 450 824,29		25,00	
473	674 473,53	1 450 890,15		25,00	
474	674 483,97	1 450 882,44		25,00	
475	674 486,66	1 450 878,56		25,00	
476	674 494,34	1 450 889,00		25,00	
477	674 515,19	1 450 907,22		25,00	
478	674 543,10	1 450 871,98		25,00	
479	674 545,20	1 450 869,51		25,00	
480	674 548,89	1 450 867,88		25,00	
481	674 551,20	1 450 867,87		25,00	
482	674 560,54	1 450 873,65		25,00	
483	674 598,64	1 450 897,24		25,00	
484	674 587,75	1 450 915,19		25,00	
485	674 579,64	1 450 910,06		25,00	
486	674 567,12	1 450 916,88		25,00	
487	674 562,00	1 450 920,99		25,00	
488	674 549,74	1 450 943,24		25,00	
489	674 544,78	1 450 941,08		25,00	
490	674 534,41	1 450 935,40		25,00	
491	674 528,61	1 450 931,39		25,00	
492	674 515,95	1 450 922,67		25,00	
493	674 502,49	1 450 942,35		25,00	
494	674 499,39	1 450 947,35		25,00	
495	674 485,79	1 450 938,82		25,00	
496	674 467,96	1 450 967,39		25,00	
497	674 469,40	1 450 968,34		25,00	
498	674 468,67	1 450 969,44	25,00		
499	674 470,90	1 450 970,84	25,00		
500	674 457,13	1 450 992,03	25,00		
501	674 450,37	1 450 986,10	25,00		

Раздел 2

Сведения о местоположении границ объекта					
1	2	3	4	5	6
502	674 431,47	1 450 997,58	Картометрический метод	25,00	—
503	674 408,37	1 451 003,67		25,00	
504	674 412,76	1 451 022,06		25,00	
505	674 410,72	1 451 022,28		25,00	
506	674 381,01	1 451 025,30		25,00	
507	674 374,23	1 451 026,04		25,00	
508	674 366,62	1 451 023,79		25,00	
509	674 360,53	1 451 020,07		25,00	
510	674 319,18	1 450 995,25		25,00	
511	674 303,97	1 450 986,54		25,00	
512	674 290,63	1 451 008,64		25,00	
513	674 276,38	1 451 029,40		25,00	
514	674 269,08	1 451 042,43		25,00	
515	674 277,39	1 451 047,31		25,00	
516	674 276,43	1 451 049,31		25,00	
517	674 282,79	1 451 053,17		25,00	
518	674 299,73	1 451 063,28		25,00	
519	674 295,01	1 451 071,97		25,00	
520	674 334,42	1 451 097,35		25,00	
521	674 419,64	1 451 142,26		25,00	
522	674 428,23	1 451 148,13		25,00	
523	674 527,96	1 451 193,06		25,00	
524	674 566,59	1 451 217,20		25,00	
525	674 572,23	1 451 217,54		25,00	
526	674 583,36	1 451 218,19		25,00	
527	674 588,98	1 451 209,85		25,00	
528	674 632,29	1 451 228,92		25,00	
529	674 650,23	1 451 241,14		25,00	
530	674 648,52	1 451 243,67		25,00	
531	674 657,36	1 451 249,03		25,00	
532	674 659,31	1 451 246,00		25,00	
533	674 678,99	1 451 256,94		25,00	
534	674 681,91	1 451 252,14		25,00	
535	674 698,06	1 451 261,64		25,00	
536	674 697,15	1 451 263,30		25,00	
537	674 705,24	1 451 267,71		25,00	
538	674 706,15	1 451 266,05	25,00		
361	674 719,00	1 451 273,06	25,00		
ЖЗ(9)					
539	668 805,98	1 448 279,82	Картометрический метод	25,00	—
631	668 777,64	1 448 266,88		25,00	
630	668 737,35	1 448 248,30		25,00	
629	668 735,32	1 448 246,90		25,00	
628	668 734,46	1 448 245,27		25,00	
627	668 734,29	1 448 242,81		25,00	
626	668 715,02	1 448 234,94		25,00	
625	668 710,11	1 448 236,68		25,00	
624	668 691,65	1 448 231,09		25,00	
623	668 688,21	1 448 227,96		25,00	
622	668 686,29	1 448 225,04		25,00	
621	668 689,58	1 448 193,03		25,00	
620	668 698,03	1 448 106,87		25,00	
619	668 703,40	1 448 106,91		25,00	
618	668 704,19	1 448 094,23		25,00	
617	668 705,43	1 448 083,90		25,00	

Раздел 2

Сведения о местоположении границ объекта

1	2	3	4	5	6
616	668 709,89	1 448 041,14	Картометрический метод	25,00	—
615	668 692,50	1 448 013,66		25,00	
614	668 670,53	1 447 989,43		25,00	
613	668 638,72	1 447 942,39		25,00	
612	668 626,20	1 447 926,70		25,00	
611	668 619,96	1 447 920,14		25,00	
610	668 612,55	1 447 919,93		25,00	
609	668 609,65	1 447 924,39		25,00	
608	668 604,98	1 447 923,63		25,00	
607	668 513,46	1 447 884,25		25,00	
606	668 513,58	1 447 879,55		25,00	
605	668 511,33	1 447 879,10		25,00	
604	668 513,29	1 447 874,42		25,00	
603	668 521,18	1 447 855,50		25,00	
602	668 510,81	1 447 850,70		25,00	
601	668 510,48	1 447 848,10		25,00	
600	668 508,01	1 447 841,62		25,00	
599	668 506,11	1 447 841,98		25,00	
598	668 504,17	1 447 831,90		25,00	
597	668 489,65	1 447 834,80		25,00	
596	668 489,99	1 447 836,39		25,00	
595	668 479,04	1 447 838,76		25,00	
594	668 488,22	1 447 888,35		25,00	
593	668 460,82	1 447 893,92		25,00	
592	668 450,66	1 447 852,49		25,00	
591	668 448,89	1 447 845,29		25,00	
590	668 446,99	1 447 845,78		25,00	
589	668 446,13	1 447 842,44		25,00	
588	668 443,74	1 447 833,13		25,00	
587	668 443,38	1 447 831,73		25,00	
586	668 445,44	1 447 831,20		25,00	
585	668 443,53	1 447 823,39		25,00	
584	668 421,60	1 447 734,01		25,00	
583	668 426,54	1 447 732,76		25,00	
582	668 459,48	1 447 717,74		25,00	
581	668 470,55	1 447 704,97		25,00	
580	668 475,63	1 447 696,06		25,00	
579	668 481,49	1 447 632,79		25,00	
578	668 515,62	1 447 612,22		25,00	
577	668 522,67	1 447 607,23		25,00	
576	668 572,92	1 447 576,55		25,00	
575	668 603,49	1 447 625,18		25,00	
574	668 612,68	1 447 636,41		25,00	
573	668 636,85	1 447 651,07		25,00	
572	668 675,26	1 447 713,75		25,00	
571	668 697,67	1 447 743,11		25,00	
570	668 719,22	1 447 813,93		25,00	
569	668 718,65	1 447 830,80		25,00	
568	668 749,51	1 447 891,63	25,00		
567	668 756,78	1 447 911,12	25,00		
566	668 757,11	1 447 915,17	25,00		
565	668 766,72	1 447 932,14	25,00		
564	668 762,49	1 447 946,45	25,00		
563	668 719,86	1 447 957,05	25,00		
562	668 710,86	1 447 968,71	25,00		

Раздел 2

Сведения о местоположении границ объекта

1	2	3	4	5	6
561	668 707,89	1 447 974,33	Картометрический метод	25,00	—
560	668 708,04	1 447 983,08		25,00	
559	668 712,03	1 448 004,76		25,00	
558	668 714,44	1 448 006,86		25,00	
557	668 722,70	1 448 007,01		25,00	
556	668 725,15	1 448 007,05		25,00	
555	668 757,52	1 448 016,53		25,00	
554	668 768,32	1 448 017,01		25,00	
553	668 777,01	1 448 015,33		25,00	
552	668 781,46	1 448 021,43		25,00	
551	668 793,62	1 448 043,68		25,00	
550	668 797,71	1 448 065,87		25,00	
549	668 811,38	1 448 104,04		25,00	
548	668 788,04	1 448 110,27		25,00	
547	668 783,40	1 448 125,69		25,00	
546	668 794,79	1 448 142,22		25,00	
545	668 807,76	1 448 174,94		25,00	
544	668 834,13	1 448 172,61		25,00	
543	668 834,58	1 448 227,65		25,00	
542	668 830,54	1 448 261,16		25,00	
541	668 825,48	1 448 272,05	25,00		
540	668 817,54	1 448 279,12	25,00		
539	668 805,98	1 448 279,82	25,00		
Вырез 1 из 4					
632	668 651,65	1 447 863,87	Картометрический метод	25,00	—
633	668 680,43	1 447 845,77		25,00	
634	668 696,49	1 447 838,29		25,00	
635	668 694,29	1 447 827,93		25,00	
636	668 677,20	1 447 799,34		25,00	
637	668 665,03	1 447 782,73		25,00	
638	668 652,51	1 447 779,07		25,00	
639	668 631,44	1 447 779,86		25,00	
640	668 631,05	1 447 781,30		25,00	
641	668 634,56	1 447 796,13		25,00	
632	668 651,65	1 447 863,87		25,00	
Вырез 2 из 4					
642	668 476,32	1 447 806,74	Картометрический метод	25,00	—
643	668 513,03	1 447 798,03		25,00	
644	668 502,46	1 447 752,46		25,00	
645	668 498,36	1 447 751,54		25,00	
646	668 470,96	1 447 756,86		25,00	
647	668 467,56	1 447 760,85		25,00	
648	668 466,07	1 447 764,98		25,00	
642	668 476,32	1 447 806,74		25,00	
Вырез 3 из 4					
649	668 701,42	1 448 227,14	Картометрический метод	25,00	—
650	668 704,06	1 448 222,68		25,00	
651	668 709,49	1 448 223,18		25,00	
652	668 718,32	1 448 204,67		25,00	
653	668 711,05	1 448 202,97		25,00	
654	668 711,09	1 448 201,47		25,00	
655	668 709,89	1 448 200,54		25,00	
656	668 697,58	1 448 199,90		25,00	
657	668 692,78	1 448 210,17		25,00	
658	668 691,41	1 448 223,23		25,00	

Раздел 2

Сведения о местоположении границ объекта					
1	2	3	4	5	6
649	668 701,42	1 448 227,14	Картометрический метод	25,00	—
Вырез 4 из 4					
659	668 491,41	1 447 832,46	Картометрический метод	25,00	—
660	668 492,62	1 447 832,23		25,00	
661	668 504,89	1 447 829,89		25,00	
662	668 508,16	1 447 829,27		25,00	
663	668 505,47	1 447 817,66		25,00	
664	668 504,01	1 447 818,06		25,00	
665	668 504,77	1 447 820,79		25,00	
666	668 489,81	1 447 823,80		25,00	
659	668 491,41	1 447 832,46		25,00	
ЖЗ(10)					
632	668 651,65	1 447 863,87	Картометрический метод	25,00	—
633	668 680,43	1 447 845,77		25,00	
634	668 696,49	1 447 838,29		25,00	
635	668 694,29	1 447 827,93		25,00	
636	668 677,20	1 447 799,34		25,00	
637	668 665,03	1 447 782,73		25,00	
638	668 652,51	1 447 779,07		25,00	
639	668 631,44	1 447 779,86		25,00	
640	668 631,05	1 447 781,30		25,00	
641	668 634,56	1 447 796,13		25,00	
632	668 651,65	1 447 863,87			
ЖЗ(11)					
642	668 476,32	1 447 806,74	Картометрический метод	25,00	—
643	668 513,03	1 447 798,03		25,00	
644	668 502,46	1 447 752,46		25,00	
645	668 498,36	1 447 751,54		25,00	
646	668 470,96	1 447 756,86		25,00	
647	668 467,56	1 447 760,85		25,00	
648	668 466,07	1 447 764,98		25,00	
642	668 476,32	1 447 806,74			
ЖЗ(12)					
649	668 701,42	1 448 227,14	Картометрический метод	25,00	—
650	668 704,06	1 448 222,68		25,00	
651	668 709,49	1 448 223,18		25,00	
652	668 718,32	1 448 204,67		25,00	
653	668 711,05	1 448 202,97		25,00	
654	668 711,09	1 448 201,47		25,00	
655	668 709,89	1 448 200,54		25,00	
656	668 697,58	1 448 199,90		25,00	
657	668 692,78	1 448 210,17		25,00	
658	668 691,41	1 448 223,23		25,00	
649	668 701,42	1 448 227,14			
ЖЗ(13)					
659	668 491,41	1 447 832,46	Картометрический метод	25,00	—
660	668 492,62	1 447 832,23		25,00	
661	668 504,89	1 447 829,89		25,00	
662	668 508,16	1 447 829,27		25,00	
663	668 505,47	1 447 817,66		25,00	
664	668 504,01	1 447 818,06		25,00	
665	668 504,77	1 447 820,79		25,00	
666	668 489,81	1 447 823,80		25,00	
659	668 491,41	1 447 832,46			
ЖЗ(14)					

Раздел 2

Сведения о местоположении границ объекта

1	2	3	4	5	6
667	675 314,31	1 451 116,48	Картометрический метод	25,00	—
668	675 334,18	1 451 105,13		25,00	
669	675 335,99	1 451 103,66		25,00	
670	675 352,80	1 451 095,75		25,00	
671	675 371,63	1 451 084,99		25,00	
672	675 382,99	1 451 077,96		25,00	
673	675 384,49	1 451 074,97		25,00	
674	675 385,63	1 451 062,95		25,00	
675	675 393,61	1 451 062,68		25,00	
676	675 394,81	1 451 049,15		25,00	
677	675 387,79	1 451 048,16		25,00	
678	675 386,71	1 451 046,97		25,00	
679	675 388,66	1 451 025,47		25,00	
680	675 388,49	1 451 020,34		25,00	
681	675 387,84	1 451 016,70		25,00	
682	675 383,80	1 451 016,75		25,00	
683	675 382,03	1 451 013,92		25,00	
684	675 394,22	1 451 010,87		25,00	
685	675 400,33	1 451 017,77		25,00	
686	675 408,53	1 451 008,89		25,00	
687	675 444,34	1 450 979,42		25,00	
688	675 453,64	1 450 970,78		25,00	
689	675 449,77	1 450 967,00		25,00	
690	675 442,24	1 450 974,57		25,00	
691	675 439,66	1 450 972,55		25,00	
692	675 433,68	1 450 976,24		25,00	
693	675 435,19	1 450 979,20		25,00	
694	675 421,93	1 450 987,47		25,00	
695	675 418,83	1 450 985,97		25,00	
696	675 412,81	1 450 964,92		25,00	
697	675 399,36	1 450 956,78		25,00	
698	675 386,72	1 450 947,97		25,00	
699	675 388,49	1 450 944,43		25,00	
700	675 377,90	1 450 938,97		25,00	
701	675 376,62	1 450 941,63		25,00	
702	675 351,36	1 450 925,53		25,00	
703	675 316,69	1 450 912,51		25,00	
704	675 318,06	1 450 905,92		25,00	
705	675 308,44	1 450 902,72		25,00	
706	675 305,65	1 450 908,24		25,00	
707	675 290,02	1 450 903,77		25,00	
708	675 277,65	1 450 896,50		25,00	
709	675 284,79	1 450 885,61	25,00		
710	675 250,07	1 450 861,73	25,00		
711	675 232,10	1 450 864,87	25,00		
712	675 214,08	1 450 850,03	25,00		
713	675 229,16	1 450 822,04	25,00		
714	675 223,85	1 450 806,28	25,00		
715	675 078,35	1 450 711,99	25,00		
716	675 074,50	1 450 717,84	25,00		
717	675 067,02	1 450 729,24	25,00		
718	675 064,58	1 450 732,96	25,00		
719	675 057,84	1 450 743,21	25,00		
720	674 977,08	1 450 692,18	25,00		
721	674 935,46	1 450 757,08	25,00		

Раздел 2

Сведения о местоположении границ объекта

1	2	3	4	5	6
722	674 951,14	1 450 767,07	Картометрический метод	25,00	—
723	674 965,88	1 450 774,03		25,00	
724	674 979,56	1 450 782,56		25,00	
725	674 993,82	1 450 794,37		25,00	
726	675 003,58	1 450 800,58		25,00	
727	675 008,26	1 450 802,57		25,00	
728	674 956,68	1 450 890,89		25,00	
729	674 974,49	1 450 898,71		25,00	
730	675 005,69	1 450 916,92		25,00	
731	675 009,28	1 450 911,10		25,00	
732	675 011,75	1 450 908,95		25,00	
733	675 015,35	1 450 907,91		25,00	
734	675 021,54	1 450 910,12		25,00	
735	675 030,75	1 450 914,21		25,00	
736	675 035,99	1 450 904,71		25,00	
737	675 080,70	1 450 931,43		25,00	
738	675 087,50	1 450 935,44		25,00	
739	675 116,21	1 450 951,36		25,00	
740	675 088,27	1 451 001,58		25,00	
741	675 077,72	1 451 020,61		25,00	
742	675 115,86	1 451 021,77		25,00	
743	675 132,92	1 451 021,78		25,00	
744	675 164,39	1 451 020,63		25,00	
745	675 216,03	1 451 024,88		25,00	
746	675 241,44	1 451 026,28		25,00	
747	675 244,74	1 451 028,80		25,00	
748	675 244,10	1 451 029,67		25,00	
749	675 248,01	1 451 032,54		25,00	
750	675 263,96	1 451 042,22		25,00	
751	675 265,49	1 451 039,65		25,00	
752	675 270,62	1 451 037,71		25,00	
753	675 270,92	1 451 038,33		25,00	
754	675 297,20	1 451 054,76		25,00	
755	675 298,96	1 451 052,65		25,00	
756	675 300,27	1 451 052,54		25,00	
757	675 303,94	1 451 055,84	25,00		
758	675 304,59	1 451 058,76	25,00		
759	675 311,49	1 451 061,12	25,00		
760	675 312,86	1 451 061,95	25,00		
761	675 307,71	1 451 069,90	25,00		
762	675 300,33	1 451 081,82	25,00		
763	675 289,23	1 451 101,10	25,00		
667	675 314,31	1 451 116,48	25,00		
ЖЗ(15)					
764	668 455,65	1 456 810,85	Картометрический метод	25,00	—
765	668 489,50	1 456 807,12		25,00	
766	668 499,41	1 456 801,26		25,00	
767	668 507,59	1 456 780,93		25,00	
768	668 487,82	1 456 763,84		25,00	
769	668 529,50	1 456 711,77		25,00	
770	668 456,88	1 456 654,31		25,00	
771	668 461,98	1 456 647,33		25,00	
772	668 457,72	1 456 643,79		25,00	
773	668 406,22	1 456 606,20		25,00	
774	668 309,62	1 456 524,61		25,00	

Раздел 2

Сведения о местоположении границ объекта					
1	2	3	4	5	6
775	668 233,67	1 456 471,80	Картометрический метод	25,00	—
776	668 214,37	1 456 453,20		25,00	
777	668 194,15	1 456 439,42		25,00	
778	668 183,83	1 456 436,45		25,00	
779	668 196,41	1 456 417,88		25,00	
780	668 195,05	1 456 416,48		25,00	
781	668 182,67	1 456 430,14		25,00	
782	668 172,69	1 456 425,98		25,00	
783	668 148,49	1 456 419,56		25,00	
784	668 110,59	1 456 415,11		25,00	
785	668 082,69	1 456 421,14		25,00	
786	668 051,11	1 456 430,95		25,00	
787	668 040,06	1 456 434,85		25,00	
788	668 022,19	1 456 443,13		25,00	
789	668 008,55	1 456 449,78		25,00	
790	667 991,54	1 456 463,24		25,00	
791	667 984,48	1 456 468,82		25,00	
792	667 966,67	1 456 491,02		25,00	
793	667 962,39	1 456 500,38		25,00	
794	667 963,43	1 456 510,07		25,00	
795	668 047,92	1 456 578,05		25,00	
796	668 082,08	1 456 537,60		25,00	
797	668 127,98	1 456 577,61		25,00	
798	668 108,85	1 456 600,70		25,00	
799	668 166,14	1 456 644,40		25,00	
800	668 194,21	1 456 608,85		25,00	
801	668 401,91	1 456 770,29	25,00		
764	668 455,65	1 456 810,85	25,00		
ЖЗ(16)					
802	669 173,32	1 456 246,51	Картометрический метод	25,00	—
887	669 150,23	1 456 236,08		25,00	
886	669 145,36	1 456 233,58		25,00	
885	669 133,62	1 456 230,79		25,00	
884	669 115,33	1 456 217,06		25,00	
883	669 112,58	1 456 220,61		25,00	
882	669 098,92	1 456 206,11		25,00	
881	669 110,20	1 456 201,76		25,00	
880	669 113,47	1 456 197,54		25,00	
879	669 136,17	1 456 187,66		25,00	
878	669 149,39	1 456 172,79		25,00	
877	669 167,27	1 456 152,75		25,00	
876	669 161,90	1 456 140,81		25,00	
875	669 159,05	1 456 137,96		25,00	
874	669 160,60	1 456 136,59		25,00	
873	669 157,42	1 456 132,96		25,00	
872	669 156,29	1 456 133,95		25,00	
871	669 148,66	1 456 126,08		25,00	
870	669 149,30	1 456 125,26		25,00	
869	669 132,65	1 456 112,09		25,00	
868	669 132,57	1 456 106,53		25,00	
867	669 130,07	1 456 105,95		25,00	
866	669 129,02	1 456 104,30		25,00	
865	669 172,82	1 456 048,50		25,00	
864	669 172,31	1 456 043,77		25,00	
863	669 120,02	1 456 002,80		25,00	

Раздел 2

Сведения о местоположении границ объекта

1	2	3	4	5	6
862	669 105,70	1 455 995,63	Картометрический метод	25,00	—
861	669 052,48	1 455 968,97		25,00	
860	669 044,93	1 456 009,11		25,00	
859	669 043,22	1 456 018,19		25,00	
858	669 033,01	1 456 059,58		25,00	
857	669 025,07	1 456 056,65		25,00	
856	669 035,11	1 456 015,47		25,00	
855	669 048,22	1 455 960,53		25,00	
854	669 041,14	1 455 961,48		25,00	
853	669 015,23	1 455 956,16		25,00	
852	668 998,06	1 456 034,75		25,00	
851	668 994,52	1 456 034,11		25,00	
850	668 996,79	1 456 022,53		25,00	
849	668 889,81	1 456 001,83		25,00	
848	668 886,94	1 456 003,63		25,00	
847	668 885,23	1 456 005,13		25,00	
846	668 883,93	1 456 012,34		25,00	
845	668 880,61	1 456 011,88		25,00	
844	668 892,63	1 455 942,47		25,00	
843	668 891,14	1 455 938,55		25,00	
842	668 887,37	1 455 936,09		25,00	
841	668 892,02	1 455 916,73		25,00	
840	668 919,40	1 455 921,40		25,00	
839	668 922,51	1 455 905,70		25,00	
838	668 897,81	1 455 900,80		25,00	
837	668 892,02	1 455 891,13		25,00	
836	668 895,56	1 455 871,69		25,00	
835	668 898,02	1 455 853,22		25,00	
834	668 908,98	1 455 850,65		25,00	
833	668 934,19	1 455 863,26		25,00	
832	668 980,17	1 455 874,43		25,00	
831	669 012,73	1 455 865,42		25,00	
830	669 024,80	1 455 863,23		25,00	
829	669 027,32	1 455 870,69		25,00	
828	669 034,29	1 455 869,08		25,00	
827	669 032,55	1 455 853,60		25,00	
826	669 042,98	1 455 849,04		25,00	
825	669 047,49	1 455 849,87		25,00	
824	669 060,51	1 455 835,50		25,00	
823	669 089,04	1 455 845,91		25,00	
822	669 104,99	1 455 849,46		25,00	
821	669 128,33	1 455 857,59		25,00	
820	669 220,80	1 455 899,34		25,00	
819	669 223,98	1 455 904,69		25,00	
818	669 238,88	1 455 904,06		25,00	
817	669 241,28	1 455 897,82	25,00		
816	669 269,82	1 455 925,57	25,00		
815	669 287,85	1 455 933,59	25,00		
814	669 303,24	1 455 938,85	25,00		
813	669 321,74	1 455 958,16	25,00		
812	669 323,88	1 455 966,53	25,00		
811	669 318,73	1 455 995,61	25,00		
810	669 306,54	1 456 000,64	25,00		
809	669 296,82	1 456 085,55	25,00		
808	669 293,92	1 456 102,32	25,00		

Раздел 2

Сведения о местоположении границ объекта					
1	2	3	4	5	6
807	669 291,49	1 456 107,06	Картометрический метод	25,00	—
806	669 283,58	1 456 122,37		25,00	
805	669 244,22	1 456 169,32		25,00	
804	669 229,70	1 456 185,22		25,00	
803	669 196,55	1 456 222,04		25,00	
802	669 173,32	1 456 246,51		25,00	
Вырез 1 из 2					
888	669 183,58	1 456 013,86	Картометрический метод	25,00	—
889	669 188,86	1 455 981,78		25,00	
890	669 192,04	1 455 964,32		25,00	
891	669 191,35	1 455 961,44		25,00	
892	669 184,13	1 455 956,15		25,00	
893	669 158,30	1 455 936,24		25,00	
894	669 150,76	1 455 931,56		25,00	
895	669 145,53	1 455 928,82		25,00	
896	669 134,18	1 455 920,93		25,00	
897	669 122,80	1 455 924,02		25,00	
898	669 101,11	1 455 910,35		25,00	
899	669 049,35	1 455 913,88		25,00	
900	669 037,16	1 455 942,43		25,00	
901	669 064,56	1 455 956,09		25,00	
902	669 110,98	1 455 979,67		25,00	
903	669 114,66	1 455 981,56		25,00	
904	669 130,37	1 455 989,29		25,00	
905	669 162,27	1 456 003,75		25,00	
888	669 183,58	1 456 013,86	25,00		
Вырез 2 из 2					
906	668 988,50	1 455 933,41	Картометрический метод	25,00	—
907	668 990,05	1 455 917,28		25,00	
908	668 990,51	1 455 914,78		25,00	
909	668 985,53	1 455 917,82		25,00	
910	668 936,22	1 455 908,26		25,00	
911	668 933,75	1 455 924,17		25,00	
906	668 988,50	1 455 933,41		25,00	
ЖЗ(17)					
888	669 183,58	1 456 013,86	Картометрический метод	25,00	—
889	669 188,86	1 455 981,78		25,00	
890	669 192,04	1 455 964,32		25,00	
891	669 191,35	1 455 961,44		25,00	
892	669 184,13	1 455 956,15		25,00	
893	669 158,30	1 455 936,24		25,00	
894	669 150,76	1 455 931,56		25,00	
895	669 145,53	1 455 928,82		25,00	
896	669 134,18	1 455 920,93		25,00	
897	669 122,80	1 455 924,02		25,00	
898	669 101,11	1 455 910,35		25,00	
899	669 049,35	1 455 913,88		25,00	
900	669 037,16	1 455 942,43		25,00	
901	669 064,56	1 455 956,09		25,00	
902	669 110,98	1 455 979,67		25,00	
903	669 114,66	1 455 981,56		25,00	
904	669 130,37	1 455 989,29		25,00	
905	669 162,27	1 456 003,75		25,00	
888	669 183,58	1 456 013,86	25,00		
ЖЗ(18)					

Раздел 2

Сведения о местоположении границ объекта					
1	2	3	4	5	6
906	668 988,50	1 455 933,41	Каргометрический метод	25,00	—
907	668 990,05	1 455 917,28		25,00	
908	668 990,51	1 455 914,78		25,00	
909	668 985,53	1 455 917,82		25,00	
910	668 936,22	1 455 908,26		25,00	
911	668 933,75	1 455 924,17		25,00	
906	668 988,50	1 455 933,41		25,00	
ЖЗ(19)					
912	670 959,55	1 453 370,25	Каргометрический метод	25,00	—
913	671 040,89	1 453 338,11		25,00	
914	671 066,09	1 453 304,53		25,00	
915	671 055,21	1 453 274,62		25,00	
916	671 055,55	1 453 257,45		25,00	
917	671 091,49	1 453 242,20		25,00	
918	671 095,04	1 453 236,93		25,00	
919	671 095,30	1 453 234,33		25,00	
920	671 066,57	1 453 162,65		25,00	
921	671 057,53	1 453 145,40		25,00	
922	671 038,24	1 453 097,88		25,00	
923	671 016,73	1 453 044,89		25,00	
924	671 025,64	1 452 978,18		25,00	
925	671 020,40	1 452 976,30		25,00	
926	671 014,83	1 452 980,86		25,00	
927	670 983,69	1 453 011,11		25,00	
928	670 978,81	1 453 006,20		25,00	
929	670 970,30	1 453 011,55		25,00	
930	670 957,88	1 452 992,33		25,00	
931	670 948,46	1 452 995,23		25,00	
932	670 944,64	1 452 997,69		25,00	
933	670 942,95	1 452 994,97		25,00	
934	670 925,77	1 453 001,79		25,00	
935	670 902,15	1 452 957,17		25,00	
936	670 871,45	1 452 975,34		25,00	
937	670 865,38	1 452 983,40		25,00	
938	670 864,89	1 452 990,32		25,00	
939	670 881,51	1 453 023,92		25,00	
940	670 877,42	1 453 025,61		25,00	
941	670 865,18	1 453 030,74		25,00	
942	670 869,36	1 453 040,75		25,00	
943	670 843,33	1 453 051,52		25,00	
944	670 852,86	1 453 060,92		25,00	
945	670 866,60	1 453 076,75		25,00	
946	670 874,70	1 453 096,94		25,00	
947	670 870,13	1 453 099,08		25,00	
948	670 873,06	1 453 106,27		25,00	
949	670 874,86	1 453 110,59		25,00	
950	670 865,35	1 453 114,80	25,00		
951	670 880,16	1 453 154,59	25,00		
952	670 882,61	1 453 166,74	25,00		
953	670 880,73	1 453 170,71	25,00		
954	670 891,40	1 453 203,30	25,00		
955	670 873,59	1 453 210,68	25,00		
956	670 872,72	1 453 212,14	25,00		
957	670 859,61	1 453 220,66	25,00		
958	670 861,41	1 453 224,97	25,00		

Раздел 2

Сведения о местоположении границ объекта					
1	2	3	4	5	6
959	670 881,47	1 453 271,03	Картометрический метод	25,00	—
960	670 913,90	1 453 307,32		25,00	
961	670 937,32	1 453 320,19		25,00	
912	670 959,55	1 453 370,25		25,00	
ЖЗ(20)					
962	668 130,02	1 448 196,63	Картометрический метод	25,00	—
963	668 179,99	1 448 192,73		25,00	
964	668 194,64	1 448 181,71		25,00	
965	668 216,70	1 448 159,41		25,00	
966	668 251,45	1 448 187,12		25,00	
967	668 297,51	1 448 170,60		25,00	
968	668 296,24	1 448 165,66		25,00	
969	668 296,05	1 448 159,18		25,00	
970	668 299,24	1 448 144,09		25,00	
971	668 290,92	1 448 122,34		25,00	
972	668 281,28	1 448 116,16		25,00	
973	668 238,66	1 448 070,28		25,00	
974	668 233,79	1 448 058,91		25,00	
975	668 224,61	1 448 035,39		25,00	
976	668 223,56	1 448 017,64		25,00	
977	668 218,82	1 447 993,00		25,00	
978	668 186,43	1 447 963,70		25,00	
979	668 183,41	1 447 914,68		25,00	
980	668 195,86	1 447 850,82		25,00	
981	668 195,46	1 447 841,67		25,00	
982	668 195,10	1 447 833,44		25,00	
983	668 194,91	1 447 829,23		25,00	
984	668 182,41	1 447 830,01		25,00	
985	668 164,16	1 447 830,84		25,00	
986	668 163,94	1 447 828,17		25,00	
987	668 152,10	1 447 828,95		25,00	
988	668 152,29	1 447 832,00		25,00	
989	668 114,65	1 447 835,45		25,00	
990	668 101,81	1 447 836,72		25,00	
991	668 070,69	1 447 834,12		25,00	
992	668 062,71	1 447 834,73		25,00	
993	668 062,57	1 447 833,06		25,00	
994	668 048,09	1 447 834,12		25,00	
995	668 040,59	1 447 835,76	25,00		
996	668 041,39	1 447 846,37	25,00		
997	668 043,39	1 447 846,22	25,00		
998	668 047,50	1 447 900,95	25,00		
999	668 054,52	1 447 994,46	25,00		
1000	668 056,04	1 448 021,43	25,00		
1001	668 059,06	1 448 044,20	25,00		
1002	668 060,86	1 448 063,78	25,00		
1003	668 064,95	1 448 084,53	25,00		
1004	668 068,45	1 448 094,95	25,00		
1005	668 077,36	1 448 110,61	25,00		
1006	668 084,00	1 448 117,81	25,00		
1007	668 127,85	1 448 161,58	25,00		
1008	668 119,37	1 448 164,73	25,00		
1009	668 123,43	1 448 172,62	25,00		
1010	668 121,39	1 448 175,45	25,00		
962	668 130,02	1 448 196,63	25,00		

Раздел 2

Сведения о местоположении границ объекта

1	2	3	4	5	6
ЖЗ(21)					
1011	669 195,34	1 456 941,51	Картометрический метод	25,00	—
1012	669 218,93	1 456 921,18		25,00	
1013	669 204,06	1 456 904,13		25,00	
1014	669 208,65	1 456 900,15		25,00	
1015	669 203,73	1 456 894,48		25,00	
1016	669 218,35	1 456 881,90		25,00	
1017	669 177,50	1 456 834,28		25,00	
1018	669 174,09	1 456 830,30		25,00	
1019	669 167,63	1 456 818,78		25,00	
1020	669 154,27	1 456 804,21		25,00	
1021	669 143,71	1 456 781,90		25,00	
1022	669 137,58	1 456 774,51		25,00	
1023	669 139,18	1 456 773,32		25,00	
1024	669 145,40	1 456 770,47		25,00	
1025	669 154,82	1 456 781,62		25,00	
1026	669 176,62	1 456 776,38		25,00	
1027	669 183,80	1 456 768,66		25,00	
1028	669 195,72	1 456 762,29		25,00	
1029	669 217,13	1 456 741,71		25,00	
1030	669 237,71	1 456 725,38		25,00	
1031	669 273,34	1 456 702,23		25,00	
1032	669 272,11	1 456 698,36		25,00	
1033	669 265,90	1 456 691,36		25,00	
1034	669 266,28	1 456 690,05		25,00	
1035	669 255,93	1 456 667,81		25,00	
1036	669 247,94	1 456 656,03		25,00	
1037	669 231,06	1 456 638,80		25,00	
1038	669 228,42	1 456 636,24		25,00	
1039	669 212,71	1 456 623,18		25,00	
1040	669 201,50	1 456 616,16		25,00	
1041	669 199,20	1 456 616,00		25,00	
1042	669 189,70	1 456 609,94		25,00	
1043	669 172,33	1 456 599,22		25,00	
1044	669 167,78	1 456 596,19		25,00	
1045	669 164,22	1 456 592,14		25,00	
1046	669 154,59	1 456 583,99		25,00	
1047	669 136,67	1 456 570,57		25,00	
1048	669 121,74	1 456 555,71		25,00	
1049	669 092,36	1 456 536,15		25,00	
1050	669 084,15	1 456 550,70		25,00	
1051	669 081,54	1 456 550,14		25,00	
1052	669 080,53	1 456 549,36		25,00	
1053	669 075,82	1 456 548,73		25,00	
1054	669 071,92	1 456 551,85		25,00	
1055	669 012,67	1 456 602,21	25,00		
1056	669 025,93	1 456 614,10	25,00		
1057	669 022,23	1 456 619,99	25,00		
1058	669 021,93	1 456 624,17	25,00		
1059	669 023,28	1 456 627,06	25,00		
1060	669 023,10	1 456 633,12	25,00		
1061	669 008,25	1 456 653,11	25,00		
1062	669 005,97	1 456 659,37	25,00		
1063	669 000,32	1 456 666,40	25,00		
1064	668 994,79	1 456 660,37	25,00		

Раздел 2

Сведения о местоположении границ объекта

1	2	3	4	5	6
1065	668 981,90	1 456 647,46	Картометрический метод	25,00	—
1066	668 988,20	1 456 642,11		25,00	
1067	668 993,19	1 456 637,85		25,00	
1068	668 994,59	1 456 636,76		25,00	
1069	668 990,17	1 456 631,77		25,00	
1070	668 983,43	1 456 626,34		25,00	
1071	668 972,86	1 456 634,77		25,00	
1072	668 967,38	1 456 643,79		25,00	
1073	668 948,83	1 456 659,77		25,00	
1074	669 053,00	1 456 778,66		25,00	
1075	669 054,21	1 456 777,56		25,00	
1076	669 070,46	1 456 762,82		25,00	
1077	669 076,59	1 456 757,26		25,00	
1078	669 112,00	1 456 798,61		25,00	
1079	669 104,13	1 456 805,64		25,00	
1080	669 100,79	1 456 808,31		25,00	
1081	669 089,17	1 456 818,37		25,00	
1011	669 195,34	1 456 941,51	25,00		
ЖЗ(22)					
1082	668 630,16	1 448 235,05	Картометрический метод	25,00	—
1111	668 556,39	1 448 214,61		25,00	
1110	668 542,41	1 448 210,05		25,00	
1109	668 530,20	1 448 202,54		25,00	
1108	668 524,77	1 448 195,39		25,00	
1107	668 536,25	1 448 167,94		25,00	
1106	668 550,12	1 448 136,55		25,00	
1105	668 514,41	1 448 118,68		25,00	
1104	668 513,06	1 448 109,46		25,00	
1103	668 505,68	1 448 110,63		25,00	
1102	668 497,27	1 448 102,89		25,00	
1101	668 481,70	1 448 025,50		25,00	
1100	668 480,57	1 448 018,57		25,00	
1099	668 471,33	1 447 971,93		25,00	
1098	668 459,11	1 447 915,34		25,00	
1097	668 483,30	1 447 910,09		25,00	
1096	668 485,19	1 447 903,34		25,00	
1095	668 521,58	1 447 896,15		25,00	
1094	668 535,89	1 447 904,37		25,00	
1093	668 613,86	1 447 936,44		25,00	
1092	668 629,17	1 447 945,63		25,00	
1091	668 664,30	1 447 994,70		25,00	
1090	668 674,41	1 448 009,62		25,00	
1089	668 685,32	1 448 026,52		25,00	
1088	668 694,67	1 448 045,29		25,00	
1087	668 689,44	1 448 102,60		25,00	
1086	668 683,08	1 448 163,94		25,00	
1085	668 679,64	1 448 200,27	25,00		
1084	668 675,53	1 448 225,84	25,00		
1083	668 662,54	1 448 233,33	25,00		
1082	668 630,16	1 448 235,05	25,00		
Вырез 1 из 1					
1112	668 574,17	1 448 105,34	Картометрический метод	25,00	—
1113	668 580,09	1 448 104,18		25,00	
1114	668 552,24	1 448 074,16		25,00	
1115	668 558,44	1 448 038,49		25,00	

Раздел 2

Сведения о местоположении границ объекта

1	2	3	4	5	6
1116	668 558,94	1 448 036,78	Картометрический метод	25,00	—
1117	668 559,34	1 448 033,12		25,00	
1118	668 559,96	1 448 027,43		25,00	
1119	668 570,96	1 448 030,98		25,00	
1120	668 622,13	1 448 021,42		25,00	
1121	668 625,40	1 448 019,24		25,00	
1122	668 625,35	1 448 005,80		25,00	
1123	668 614,72	1 447 990,43		25,00	
1124	668 607,63	1 447 995,96		25,00	
1125	668 596,95	1 448 000,04		25,00	
1126	668 582,44	1 447 990,10		25,00	
1127	668 576,16	1 447 964,53		25,00	
1128	668 568,49	1 447 956,55		25,00	
1129	668 541,05	1 447 947,70		25,00	
1130	668 526,67	1 447 950,64		25,00	
1131	668 524,68	1 447 941,82		25,00	
1132	668 515,84	1 447 938,85		25,00	
1133	668 496,14	1 447 946,13		25,00	
1134	668 498,87	1 447 966,99		25,00	
1135	668 502,35	1 447 981,23		25,00	
1136	668 521,17	1 447 986,54		25,00	
1137	668 538,51	1 447 984,30		25,00	
1138	668 552,95	1 447 997,53		25,00	
1139	668 553,23	1 448 000,65		25,00	
1140	668 556,42	1 448 018,32		25,00	
1141	668 554,15	1 448 022,81		25,00	
1142	668 556,64	1 448 026,59		25,00	
1143	668 553,05	1 448 027,05		25,00	
1144	668 537,18	1 448 029,88		25,00	
1145	668 536,02	1 448 033,12		25,00	
1146	668 523,12	1 448 035,61		25,00	
1147	668 519,74	1 448 037,37		25,00	
1148	668 518,40	1 448 039,11		25,00	
1149	668 518,29	1 448 041,33	25,00		
1150	668 527,39	1 448 088,54	25,00		
1151	668 528,19	1 448 090,44	25,00		
1152	668 529,60	1 448 092,05	25,00		
1153	668 530,67	1 448 092,80	25,00		
1154	668 539,90	1 448 097,36	25,00		
1155	668 555,07	1 448 103,63	25,00		
1156	668 557,10	1 448 104,06	25,00		
1157	668 558,86	1 448 102,77	25,00		
1158	668 559,59	1 448 100,67	25,00		
1159	668 562,30	1 448 099,70	25,00		
1112	668 574,17	1 448 105,34	25,00		
ЖЗ(23)					
1112	668 574,17	1 448 105,34	Картометрический метод	25,00	—
1113	668 580,09	1 448 104,18		25,00	
1114	668 552,24	1 448 074,16		25,00	
1115	668 558,44	1 448 038,49		25,00	
1116	668 558,94	1 448 036,78		25,00	
1117	668 559,34	1 448 033,12		25,00	
1118	668 559,96	1 448 027,43		25,00	
1119	668 570,96	1 448 030,98		25,00	
1120	668 622,13	1 448 021,42		25,00	

Раздел 2

Сведения о местоположении границ объекта

1	2	3	4	5	6
1121	668 625,40	1 448 019,24	Картометрический метод	25,00	—
1122	668 625,35	1 448 005,80		25,00	
1123	668 614,72	1 447 990,43		25,00	
1124	668 607,63	1 447 995,96		25,00	
1125	668 596,95	1 448 000,04		25,00	
1126	668 582,44	1 447 990,10		25,00	
1127	668 576,16	1 447 964,53		25,00	
1128	668 568,49	1 447 956,55		25,00	
1129	668 541,05	1 447 947,70		25,00	
1130	668 526,67	1 447 950,64		25,00	
1131	668 524,68	1 447 941,82		25,00	
1132	668 515,84	1 447 938,85		25,00	
1133	668 496,14	1 447 946,13		25,00	
1134	668 498,87	1 447 966,99		25,00	
1135	668 502,35	1 447 981,23		25,00	
1136	668 521,17	1 447 986,54		25,00	
1137	668 538,51	1 447 984,30		25,00	
1138	668 552,95	1 447 997,53		25,00	
1139	668 553,23	1 448 000,65		25,00	
1140	668 556,42	1 448 018,32		25,00	
1141	668 554,15	1 448 022,81		25,00	
1142	668 556,64	1 448 026,59		25,00	
1143	668 553,05	1 448 027,05		25,00	
1144	668 537,18	1 448 029,88		25,00	
1145	668 536,02	1 448 033,12		25,00	
1146	668 523,12	1 448 035,61		25,00	
1147	668 519,74	1 448 037,37		25,00	
1148	668 518,40	1 448 039,11		25,00	
1149	668 518,29	1 448 041,33		25,00	
1150	668 527,39	1 448 088,54		25,00	
1151	668 528,19	1 448 090,44		25,00	
1152	668 529,60	1 448 092,05		25,00	
1153	668 530,67	1 448 092,80		25,00	
1154	668 539,90	1 448 097,36	25,00		
1155	668 555,07	1 448 103,63	25,00		
1156	668 557,10	1 448 104,06	25,00		
1157	668 558,86	1 448 102,77	25,00		
1158	668 559,59	1 448 100,67	25,00		
1159	668 562,30	1 448 099,70	25,00		
1112	668 574,17	1 448 105,34	25,00		
ЖЗ(24)					
1160	669 382,86	1 455 762,26	Картометрический метод	25,00	—
1161	669 428,82	1 455 704,80		25,00	
1162	669 436,18	1 455 711,32		25,00	
1163	669 445,70	1 455 694,06		25,00	
1164	669 451,96	1 455 685,36		25,00	
1165	669 462,95	1 455 675,35		25,00	
1166	669 467,58	1 455 668,23		25,00	
1167	669 472,65	1 455 663,84		25,00	
1168	669 475,82	1 455 663,07		25,00	
1169	669 479,50	1 455 662,78		25,00	
1170	669 486,37	1 455 664,21		25,00	
1171	669 486,98	1 455 657,05		25,00	
1172	669 479,37	1 455 651,07		25,00	
1173	669 466,65	1 455 667,50		25,00	

Раздел 2

Сведения о местоположении границ объекта

1	2	3	4	5	6
1174	669 463,69	1 455 656,03	Картометрический метод	25,00	—
1175	669 462,92	1 455 653,04		25,00	
1176	669 460,18	1 455 649,66		25,00	
1177	669 437,38	1 455 614,59		25,00	
1178	669 453,81	1 455 592,87		25,00	
1179	669 477,11	1 455 574,25		25,00	
1180	669 486,03	1 455 562,80		25,00	
1181	669 502,94	1 455 569,44		25,00	
1182	669 509,68	1 455 573,73		25,00	
1183	669 519,04	1 455 579,16		25,00	
1184	669 549,22	1 455 577,44		25,00	
1185	669 555,75	1 455 571,21		25,00	
1186	669 554,90	1 455 556,62		25,00	
1187	669 555,57	1 455 513,50		25,00	
1188	669 528,40	1 455 503,13		25,00	
1189	669 484,74	1 455 474,51		25,00	
1190	669 478,88	1 455 473,54		25,00	
1191	669 468,72	1 455 473,16		25,00	
1192	669 446,24	1 455 469,50		25,00	
1193	669 432,71	1 455 468,03		25,00	
1194	669 377,94	1 455 476,92		25,00	
1195	669 347,60	1 455 493,47		25,00	
1196	669 340,94	1 455 502,61		25,00	
1197	669 329,83	1 455 519,21		25,00	
1198	669 329,40	1 455 529,24		25,00	
1199	669 320,79	1 455 546,05		25,00	
1200	669 322,46	1 455 560,19		25,00	
1201	669 321,77	1 455 611,64		25,00	
1202	669 318,35	1 455 611,83		25,00	
1203	669 318,95	1 455 629,05		25,00	
1204	669 317,99	1 455 640,74		25,00	
1205	669 315,71	1 455 649,18		25,00	
1206	669 317,90	1 455 649,33		25,00	
1207	669 305,69	1 455 676,17		25,00	
1208	669 264,06	1 455 731,43		25,00	
1209	669 292,97	1 455 740,77	25,00		
1210	669 295,72	1 455 741,53	25,00		
1211	669 311,80	1 455 746,38	25,00		
1212	669 335,37	1 455 751,41	25,00		
1213	669 356,20	1 455 758,68	25,00		
1214	669 366,01	1 455 755,00	25,00		
1215	669 372,15	1 455 759,86	25,00		
1160	669 382,86	1 455 762,26	25,00		
ЖЗ(25)					
1216	669 021,07	1 456 844,44	Картометрический метод	25,00	—
1217	669 031,02	1 456 834,57		25,00	
1218	669 051,64	1 456 811,45		25,00	
1219	668 959,36	1 456 703,03		25,00	
1220	668 952,68	1 456 691,01		25,00	
1221	668 904,87	1 456 636,28		25,00	
1222	668 885,10	1 456 619,55		25,00	
1223	668 871,75	1 456 622,42		25,00	
1224	668 866,63	1 456 623,16		25,00	
1225	668 855,02	1 456 639,53		25,00	
1226	668 848,64	1 456 653,73		25,00	

Раздел 2

Сведения о местоположении границ объекта

1	2	3	4	5	6
1227	668 829,59	1 456 650,63	Картометрический метод	25,00	—
1228	668 794,97	1 456 636,97		25,00	
1229	668 792,08	1 456 619,22		25,00	
1230	668 795,32	1 456 608,76		25,00	
1231	668 797,94	1 456 603,92		25,00	
1232	668 822,87	1 456 573,52		25,00	
1233	668 812,95	1 456 572,68		25,00	
1234	668 793,67	1 456 560,98		25,00	
1235	668 787,86	1 456 566,87		25,00	
1236	668 782,33	1 456 571,66		25,00	
1237	668 782,64	1 456 591,16		25,00	
1238	668 783,87	1 456 669,15		25,00	
1239	668 772,62	1 456 653,53		25,00	
1240	668 770,17	1 456 650,27		25,00	
1241	668 762,42	1 456 640,79		25,00	
1242	668 768,95	1 456 657,08		25,00	
1243	668 765,16	1 456 660,37		25,00	
1244	668 761,29	1 456 680,10		25,00	
1245	668 727,20	1 456 644,64		25,00	
1246	668 689,31	1 456 686,81		25,00	
1247	668 669,33	1 456 667,76		25,00	
1248	668 650,52	1 456 686,26		25,00	
1249	668 625,86	1 456 708,15		25,00	
1250	668 609,80	1 456 717,11		25,00	
1251	668 593,80	1 456 723,76		25,00	
1252	668 591,84	1 456 745,49		25,00	
1253	668 603,67	1 456 758,36		25,00	
1254	668 617,92	1 456 768,80		25,00	
1255	668 621,55	1 456 777,03		25,00	
1256	668 661,25	1 456 738,50		25,00	
1257	668 671,22	1 456 724,14		25,00	
1258	668 673,39	1 456 724,72		25,00	
1259	668 676,13	1 456 727,37		25,00	
1260	668 725,13	1 456 774,47		25,00	
1261	668 732,67	1 456 766,70		25,00	
1262	668 746,22	1 456 780,57		25,00	
1263	668 750,62	1 456 783,42		25,00	
1264	668 770,65	1 456 756,98		25,00	
1265	668 764,80	1 456 751,34		25,00	
1266	668 769,29	1 456 749,59		25,00	
1267	668 780,38	1 456 740,88		25,00	
1268	668 785,79	1 456 729,95	25,00		
1269	668 786,76	1 456 738,12	25,00		
1270	668 793,17	1 456 738,92	25,00		
1271	668 815,24	1 456 717,77	25,00		
1272	668 810,77	1 456 712,94	25,00		
1273	668 815,89	1 456 707,86	25,00		
1274	668 803,52	1 456 684,45	25,00		
1275	668 792,33	1 456 685,52	25,00		
1276	668 786,44	1 456 667,01	25,00		
1277	668 801,80	1 456 651,87	25,00		
1278	668 819,17	1 456 656,00	25,00		
1279	668 848,13	1 456 665,74	25,00		
1280	668 862,56	1 456 673,71	25,00		
1281	668 864,36	1 456 674,29	25,00		

Раздел 2

Сведения о местоположении границ объекта					
1	2	3	4	5	6
1282	668 862,39	1 456 675,82	Картометрический метод	25,00	—
1283	668 882,36	1 456 699,11		25,00	
1284	668 883,54	1 456 698,19		25,00	
1285	668 886,96	1 456 710,41		25,00	
1286	668 902,60	1 456 697,10		25,00	
1287	668 905,40	1 456 694,72		25,00	
1288	668 910,11	1 456 699,71		25,00	
1289	668 924,07	1 456 716,11		25,00	
1290	668 926,19	1 456 718,60		25,00	
1291	668 930,97	1 456 724,22		25,00	
1292	668 935,33	1 456 721,87		25,00	
1293	668 934,71	1 456 720,58		25,00	
1294	668 940,09	1 456 718,97		25,00	
1295	668 944,86	1 456 724,87		25,00	
1296	668 942,51	1 456 726,44		25,00	
1297	668 918,86	1 456 743,14		25,00	
1298	668 919,17	1 456 750,13		25,00	
1299	668 934,49	1 456 769,99		25,00	
1300	668 930,56	1 456 777,13		25,00	
1301	668 933,29	1 456 780,67		25,00	
1302	668 934,09	1 456 780,06		25,00	
1303	668 966,43	1 456 821,15		25,00	
1304	668 969,95	1 456 826,67		25,00	
1305	668 979,20	1 456 838,41		25,00	
1306	669 004,13	1 456 823,10		25,00	
1216	669 021,07	1 456 844,44		25,00	
ЖЗ(26)					
1307	667 910,94	1 447 442,06	Картометрический метод	25,00	—
1308	667 951,89	1 447 436,15		25,00	
1309	667 951,55	1 447 417,62		25,00	
1310	667 983,28	1 447 397,83		25,00	
1311	667 996,68	1 447 395,25		25,00	
1312	668 013,89	1 447 356,99		25,00	
1313	668 013,36	1 447 346,24		25,00	
1314	668 011,64	1 447 323,06		25,00	
1315	668 051,83	1 447 318,63		25,00	
1316	667 939,00	1 447 121,97		25,00	
1317	667 852,08	1 447 166,73		25,00	
1318	667 894,93	1 447 252,18		25,00	
1319	667 907,16	1 447 261,21		25,00	
1320	667 921,25	1 447 286,06		25,00	
1321	667 888,74	1 447 333,56		25,00	
1322	667 902,86	1 447 371,33		25,00	
1323	667 915,92	1 447 372,26		25,00	
1307	667 910,94	1 447 442,06	25,00		
ЖЗ(27)					
1324	668 998,98	1 457 135,90	Картометрический метод	25,00	—
1325	669 011,65	1 457 124,38		25,00	
1326	668 983,92	1 457 091,10		25,00	
1327	668 967,50	1 457 071,40		25,00	
1328	669 044,30	1 457 005,66		25,00	
1329	669 036,18	1 456 996,11		25,00	
1330	669 002,31	1 456 957,21		25,00	
1331	668 993,59	1 456 946,89		25,00	
1332	668 988,97	1 456 941,68		25,00	

Раздел 2

Сведения о местоположении границ объекта

1	2	3	4	5	6
1333	668 968,63	1 456 917,89	Картометрический метод	25,00	—
1334	668 959,86	1 456 913,73		25,00	
1335	668 909,62	1 456 924,98		25,00	
1336	668 893,97	1 456 928,85		25,00	
1337	668 891,38	1 456 930,60		25,00	
1338	668 889,86	1 456 933,12		25,00	
1339	668 888,88	1 456 936,04		25,00	
1340	668 882,41	1 456 963,66		25,00	
1341	668 876,18	1 456 988,33		25,00	
1342	668 875,83	1 456 992,04		25,00	
1343	668 824,48	1 457 002,75		25,00	
1344	668 816,49	1 457 005,73		25,00	
1345	668 815,07	1 457 008,52		25,00	
1346	668 806,77	1 457 033,50		25,00	
1347	668 806,35	1 457 065,48		25,00	
1348	668 819,56	1 457 080,36		25,00	
1349	668 839,31	1 457 083,35		25,00	
1350	668 858,39	1 457 075,75		25,00	
1351	668 872,61	1 457 092,07		25,00	
1352	668 951,79	1 457 108,01		25,00	
1324	668 998,98	1 457 135,90	25,00		
ЖЗ(28)					
1353	669 468,96	1 455 895,21	Картометрический метод	25,00	—
1387	669 457,78	1 455 886,08		25,00	
1386	669 455,96	1 455 888,00		25,00	
1385	669 452,69	1 455 884,60		25,00	
1384	669 382,33	1 455 872,26		25,00	
1383	669 375,89	1 455 871,10		25,00	
1382	669 307,68	1 455 851,77		25,00	
1381	669 307,51	1 455 838,72		25,00	
1380	669 315,94	1 455 809,98		25,00	
1379	669 322,88	1 455 790,16		25,00	
1378	669 327,78	1 455 783,03		25,00	
1377	669 333,58	1 455 776,24		25,00	
1376	669 340,45	1 455 773,32		25,00	
1375	669 374,34	1 455 779,80		25,00	
1374	669 370,87	1 455 794,66		25,00	
1373	669 386,44	1 455 798,81		25,00	
1372	669 388,98	1 455 783,81		25,00	
1371	669 395,98	1 455 784,46		25,00	
1370	669 402,01	1 455 777,86		25,00	
1369	669 424,00	1 455 751,71		25,00	
1368	669 433,62	1 455 739,86		25,00	
1367	669 438,68	1 455 733,42		25,00	
1366	669 453,88	1 455 714,52		25,00	
1365	669 455,98	1 455 711,52		25,00	
1364	669 470,27	1 455 695,18		25,00	
1363	669 481,98	1 455 680,94		25,00	
1362	669 488,87	1 455 680,71		25,00	
1361	669 535,06	1 455 717,04		25,00	
1360	669 550,80	1 455 729,42		25,00	
1359	669 555,64	1 455 733,33		25,00	
1358	669 521,28	1 455 774,28	25,00		
1357	669 520,79	1 455 788,19	25,00		
1356	669 511,37	1 455 796,32	25,00		

Раздел 2

Сведения о местоположении границ объекта					
1	2	3	4	5	6
1355	669 506,97	1 455 840,60	Картометрический метод	25,00	—
1354	669 492,07	1 455 862,01		25,00	
1353	669 468,96	1 455 895,21		25,00	
Вырез 1 из 1					
1388	669 432,22	1 455 813,66	Картометрический метод	25,00	—
1389	669 437,56	1 455 787,85		25,00	
1390	669 426,13	1 455 786,11		25,00	
1391	669 420,95	1 455 811,25		25,00	
1388	669 432,22	1 455 813,66		25,00	
ЖЗ(29)					
1388	669 432,22	1 455 813,66	Картометрический метод	25,00	—
1389	669 437,56	1 455 787,85		25,00	
1390	669 426,13	1 455 786,11		25,00	
1391	669 420,95	1 455 811,25		25,00	
1388	669 432,22	1 455 813,66		25,00	
ЖЗ(30)					
1392	669 001,58	1 456 583,53	Картометрический метод	25,00	—
1393	669 028,74	1 456 560,55		25,00	
1394	669 035,00	1 456 555,14		25,00	
1395	669 042,47	1 456 546,92		25,00	
1396	669 029,01	1 456 530,83		25,00	
1397	669 013,88	1 456 503,76		25,00	
1398	669 009,92	1 456 506,32		25,00	
1399	669 002,35	1 456 495,74		25,00	
1400	668 959,90	1 456 473,61		25,00	
1401	668 941,05	1 456 464,40		25,00	
1402	668 931,93	1 456 463,05		25,00	
1403	668 929,89	1 456 464,15		25,00	
1404	668 923,40	1 456 467,68		25,00	
1405	668 917,93	1 456 472,23		25,00	
1406	668 916,22	1 456 477,80		25,00	
1407	668 850,82	1 456 437,04		25,00	
1408	668 852,66	1 456 434,09		25,00	
1409	668 877,50	1 456 449,20		25,00	
1410	668 879,45	1 456 446,07		25,00	
1411	668 884,91	1 456 449,89		25,00	
1412	668 883,36	1 456 452,81		25,00	
1413	668 914,68	1 456 472,92		25,00	
1414	668 919,16	1 456 465,55		25,00	
1415	668 925,00	1 456 461,36		25,00	
1416	668 925,01	1 456 460,92		25,00	
1417	668 925,06	1 456 458,96		25,00	
1418	668 895,73	1 456 437,35		25,00	
1419	668 877,02	1 456 424,25		25,00	
1420	668 828,02	1 456 392,71		25,00	
1421	668 812,40	1 456 385,66		25,00	
1422	668 787,54	1 456 375,75	25,00		
1423	668 775,25	1 456 376,24	25,00		
1424	668 762,84	1 456 381,94	25,00		
1425	668 748,22	1 456 399,77	25,00		
1426	668 740,34	1 456 414,30	25,00		
1427	668 744,26	1 456 440,74	25,00		
1428	668 761,99	1 456 454,86	25,00		
1429	668 771,83	1 456 457,71	25,00		
1430	668 789,57	1 456 459,53	25,00		

Раздел 2

Сведения о местоположении границ объекта					
1	2	3	4	5	6
1431	668 799,98	1 456 454,27	Картометрический метод	25,00	—
1432	668 803,88	1 456 454,20		25,00	
1433	668 813,10	1 456 455,16		25,00	
1434	668 817,55	1 456 470,59		25,00	
1435	668 830,21	1 456 480,89		25,00	
1436	668 840,80	1 456 470,82		25,00	
1437	668 842,05	1 456 474,00		25,00	
1438	668 850,05	1 456 480,68		25,00	
1439	668 876,51	1 456 499,47		25,00	
1440	668 895,85	1 456 514,36		25,00	
1441	668 928,67	1 456 528,35		25,00	
1442	668 960,02	1 456 534,02		25,00	
1392	669 001,58	1 456 583,53		25,00	
ЖЗ(31)					
1443	674 434,84	1 450 744,90	Картометрический метод	25,00	—
1444	674 453,88	1 450 736,61		25,00	
1445	674 492,46	1 450 626,08		25,00	
1446	674 493,84	1 450 623,25		25,00	
1447	674 494,73	1 450 621,43		25,00	
1448	674 492,03	1 450 620,49		25,00	
1449	674 474,77	1 450 620,63		25,00	
1450	674 473,21	1 450 620,17		25,00	
1451	674 471,39	1 450 624,09		25,00	
1452	674 448,96	1 450 617,37		25,00	
1453	674 440,27	1 450 614,32		25,00	
1454	674 409,56	1 450 604,72		25,00	
1455	674 400,35	1 450 601,90		25,00	
1456	674 387,27	1 450 598,43		25,00	
1457	674 383,78	1 450 597,50		25,00	
1458	674 380,84	1 450 596,73		25,00	
1459	674 363,74	1 450 592,00		25,00	
1460	674 339,26	1 450 585,63		25,00	
1461	674 312,16	1 450 578,58		25,00	
1462	674 314,71	1 450 567,04		25,00	
1463	674 307,92	1 450 564,62		25,00	
1464	674 299,97	1 450 561,76		25,00	
1465	674 285,25	1 450 556,49		25,00	
1466	674 270,79	1 450 551,93		25,00	
1467	674 205,64	1 450 539,74		25,00	
1468	674 201,86	1 450 539,05		25,00	
1469	674 201,82	1 450 538,20		25,00	
1470	674 198,28	1 450 537,14		25,00	
1471	674 195,37	1 450 536,23		25,00	
1472	674 183,58	1 450 532,58		25,00	
1473	674 156,53	1 450 524,24		25,00	
1474	674 155,68	1 450 528,04		25,00	
1475	674 152,75	1 450 527,39		25,00	
1476	674 153,07	1 450 525,91		25,00	
1477	674 120,34	1 450 518,63	25,00		
1478	674 113,04	1 450 547,22	25,00		
1479	674 144,66	1 450 561,74	25,00		
1480	674 162,08	1 450 568,95	25,00		
1481	674 172,26	1 450 573,37	25,00		
1482	674 180,06	1 450 576,72	25,00		
1483	674 197,34	1 450 583,08	25,00		

Раздел 2

Сведения о местоположении границ объекта

1	2	3	4	5	6
1484	674 223,04	1 450 585,84	Картометрический метод	25,00	—
1485	674 228,51	1 450 588,97		25,00	
1486	674 275,71	1 450 605,32		25,00	
1487	674 284,12	1 450 605,60		25,00	
1488	674 296,79	1 450 611,39		25,00	
1489	674 309,62	1 450 615,43		25,00	
1490	674 346,52	1 450 629,62		25,00	
1491	674 371,24	1 450 640,44		25,00	
1492	674 377,06	1 450 642,03		25,00	
1493	674 387,30	1 450 644,83		25,00	
1494	674 399,90	1 450 647,46		25,00	
1495	674 434,13	1 450 655,46		25,00	
1496	674 429,68	1 450 674,69		25,00	
1497	674 414,49	1 450 670,89		25,00	
1498	674 410,46	1 450 689,76		25,00	
1499	674 425,77	1 450 693,25		25,00	
1500	674 423,73	1 450 703,03		25,00	
1501	674 414,53	1 450 703,44		25,00	
1502	674 414,53	1 450 717,47		25,00	
1503	674 414,53	1 450 729,59		25,00	
1504	674 425,95	1 450 742,98	25,00		
1443	674 434,84	1 450 744,90	25,00		
ЖЗ(32)					
1505	669 086,66	1 457 033,24	Картометрический метод	25,00	—
1506	669 108,00	1 457 012,02		25,00	
1507	669 127,17	1 456 995,05		25,00	
1508	669 124,47	1 456 992,10		25,00	
1509	669 127,52	1 456 989,51		25,00	
1510	669 130,17	1 456 992,40		25,00	
1511	669 144,73	1 456 979,53		25,00	
1512	669 172,09	1 456 956,28		25,00	
1513	669 065,11	1 456 828,90		25,00	
1514	669 037,43	1 456 851,97		25,00	
1515	669 040,90	1 456 856,78		25,00	
1516	668 980,35	1 456 909,17		25,00	
1517	668 979,40	1 456 912,40		25,00	
1518	668 995,63	1 456 931,17		25,00	
1519	669 009,77	1 456 947,82		25,00	
1520	669 022,72	1 456 963,10		25,00	
1521	669 038,91	1 456 982,05		25,00	
1522	669 056,08	1 457 001,78		25,00	
1505	669 086,66	1 457 033,24		25,00	
ЖЗ(33)					
1523	669 682,43	1 456 074,19	Картометрический метод	25,00	—
1524	669 687,47	1 456 051,50		25,00	
1525	669 684,95	1 456 043,38		25,00	
1526	669 697,86	1 456 053,97		25,00	
1527	669 728,96	1 456 014,83		25,00	
1528	669 762,26	1 456 041,13		25,00	
1529	669 768,45	1 456 030,12		25,00	
1530	669 766,66	1 456 024,45		25,00	
1531	669 738,18	1 455 999,24		25,00	
1532	669 711,97	1 455 977,01		25,00	
1533	669 640,74	1 455 928,84		25,00	
1534	669 623,84	1 455 910,49		25,00	

Раздел 2

Сведения о местоположении границ объекта					
1	2	3	4	5	6
1535	669 624,07	1 455 890,81	Картометрический метод	25,00	—
1536	669 635,37	1 455 875,39		25,00	
1537	669 626,43	1 455 869,22		25,00	
1538	669 614,08	1 455 890,43		25,00	
1539	669 606,61	1 455 889,59		25,00	
1540	669 569,25	1 455 873,93		25,00	
1541	669 547,52	1 455 871,88		25,00	
1542	669 583,42	1 455 899,58		25,00	
1543	669 571,08	1 455 915,83		25,00	
1544	669 568,73	1 455 913,93		25,00	
1545	669 566,39	1 455 917,21		25,00	
1546	669 586,50	1 455 933,42		25,00	
1547	669 562,31	1 455 966,07		25,00	
1548	669 551,88	1 455 985,01		25,00	
1549	669 594,40	1 456 023,46		25,00	
1550	669 634,19	1 456 054,36		25,00	
1551	669 644,14	1 456 042,23		25,00	
1552	669 634,68	1 456 034,72		25,00	
1553	669 644,14	1 456 023,09		25,00	
1554	669 680,81	1 456 053,61		25,00	
1555	669 676,68	1 456 070,88	25,00		
1523	669 682,43	1 456 074,19	25,00		
ЖЗ(34)					
1556	669 248,11	1 455 711,99	Картометрический метод	25,00	—
1557	669 255,23	1 455 710,49		25,00	
1558	669 304,50	1 455 649,05		25,00	
1559	669 309,76	1 455 629,89		25,00	
1560	669 310,60	1 455 625,98		25,00	
1561	669 312,50	1 455 618,03		25,00	
1562	669 312,52	1 455 611,90		25,00	
1563	669 309,75	1 455 609,40		25,00	
1564	669 309,49	1 455 596,63		25,00	
1565	669 308,12	1 455 592,25		25,00	
1566	669 301,66	1 455 588,34		25,00	
1567	669 290,24	1 455 566,10		25,00	
1568	669 281,90	1 455 558,23		25,00	
1569	669 250,60	1 455 527,97		25,00	
1570	669 230,72	1 455 555,99		25,00	
1571	669 179,76	1 455 624,38		25,00	
1572	669 184,46	1 455 644,73		25,00	
1573	669 188,47	1 455 650,23		25,00	
1574	669 206,08	1 455 677,57		25,00	
1575	669 211,72	1 455 691,00		25,00	
1556	669 248,11	1 455 711,99	25,00		
ЖЗ(35)					
1576	668 377,29	1 455 507,68	Картометрический метод	25,00	—
1577	668 395,23	1 455 484,69		25,00	
1578	668 330,85	1 455 422,90		25,00	
1579	668 270,35	1 455 366,75		25,00	
1580	668 247,66	1 455 354,80		25,00	
1581	668 196,04	1 455 424,13		25,00	
1582	668 196,22	1 455 435,23		25,00	
1583	668 190,25	1 455 443,52		25,00	
1584	668 219,79	1 455 465,16		25,00	
1585	668 253,45	1 455 487,33		25,00	

Раздел 2

Сведения о местоположении границ объекта					
1	2	3	4	5	6
1586	668 293,44	1 455 435,69	Картометрический метод	25,00	—
1587	668 306,38	1 455 419,29		25,00	
1588	668 334,45	1 455 442,05		25,00	
1589	668 321,59	1 455 457,25		25,00	
1590	668 318,93	1 455 460,39		25,00	
1576	668 377,29	1 455 507,68		25,00	
ЖЗ(36)					
1591	669 677,11	1 455 660,89	Картометрический метод	25,00	—
1592	669 675,00	1 455 614,00		25,00	
1593	669 674,00	1 455 601,00		25,00	
1594	669 673,69	1 455 570,94		25,00	
1595	669 706,94	1 455 586,41		25,00	
1596	669 698,60	1 455 567,69		25,00	
1597	669 685,64	1 455 541,13		25,00	
1598	669 674,89	1 455 526,52		25,00	
1599	669 662,85	1 455 517,61		25,00	
1600	669 585,39	1 455 514,53		25,00	
1601	669 586,31	1 455 535,12		25,00	
1602	669 587,38	1 455 545,80		25,00	
1603	669 598,33	1 455 542,83		25,00	
1604	669 601,88	1 455 545,87		25,00	
1605	669 597,72	1 455 554,54		25,00	
1606	669 601,84	1 455 636,82		25,00	
1607	669 621,32	1 455 635,92		25,00	
1608	669 621,74	1 455 645,01		25,00	
1609	669 630,55	1 455 655,21		25,00	
1610	669 638,56	1 455 654,97		25,00	
1611	669 643,23	1 455 654,82	25,00		
1612	669 648,28	1 455 656,43	25,00		
1613	669 661,59	1 455 655,79	25,00		
1591	669 677,11	1 455 660,89	25,00		
ЖЗ(37)					
1614	669 943,99	1 455 645,12	Картометрический метод	25,00	—
1615	669 973,97	1 455 621,86		25,00	
1616	669 961,35	1 455 606,26		25,00	
1617	669 948,79	1 455 586,81		25,00	
1618	669 945,02	1 455 582,17		25,00	
1619	669 897,74	1 455 520,34		25,00	
1620	669 881,51	1 455 533,47		25,00	
1621	669 870,54	1 455 541,77		25,00	
1622	669 869,08	1 455 539,91		25,00	
1623	669 857,71	1 455 548,54		25,00	
1624	669 859,36	1 455 550,58		25,00	
1625	669 828,64	1 455 574,11		25,00	
1626	669 827,23	1 455 572,34		25,00	
1627	669 825,15	1 455 576,02		25,00	
1628	669 825,99	1 455 579,98		25,00	
1629	669 828,97	1 455 577,77		25,00	
1630	669 873,68	1 455 635,97		25,00	
1631	669 877,40	1 455 644,40		25,00	
1632	669 878,29	1 455 642,36		25,00	
1633	669 907,05	1 455 619,72		25,00	
1634	669 921,45	1 455 638,53	25,00		
1635	669 928,90	1 455 632,53	25,00		
1636	669 931,86	1 455 630,13	25,00		

Раздел 2

Сведения о местоположении границ объекта

1	2	3	4	5	6
1614	669 943,99	1 455 645,12	Картометрический метод	25,00	—
ЖЗ(38)					
1637	669 202,13	1 456 369,71	Картометрический метод	25,00	—
1638	669 204,42	1 456 365,21		25,00	
1639	669 226,42	1 456 352,26		25,00	
1640	669 264,36	1 456 333,52		25,00	
1641	669 278,99	1 456 325,12		25,00	
1642	669 278,37	1 456 315,80		25,00	
1643	669 244,05	1 456 287,16		25,00	
1644	669 203,02	1 456 252,99		25,00	
1645	669 193,35	1 456 245,03		25,00	
1646	669 166,57	1 456 278,56		25,00	
1647	669 148,30	1 456 307,12		25,00	
1648	669 144,12	1 456 324,57		25,00	
1649	669 139,44	1 456 336,29		25,00	
1650	669 138,82	1 456 338,16		25,00	
1637	669 202,13	1 456 369,71		25,00	
ЖЗ(39)					
1651	669 249,79	1 455 860,68	Картометрический метод	25,00	—
1652	669 271,92	1 455 849,69		25,00	
1653	669 280,90	1 455 844,45		25,00	
1654	669 286,44	1 455 839,43		25,00	
1655	669 290,54	1 455 827,57		25,00	
1656	669 293,27	1 455 807,83		25,00	
1657	669 299,06	1 455 787,04		25,00	
1658	669 305,93	1 455 779,88		25,00	
1659	669 311,61	1 455 763,86		25,00	
1660	669 299,35	1 455 754,75		25,00	
1661	669 250,86	1 455 737,84		25,00	
1662	669 221,66	1 455 732,15		25,00	
1663	669 203,21	1 455 790,02		25,00	
1664	669 214,02	1 455 798,29		25,00	
1665	669 216,04	1 455 803,18		25,00	
1666	669 208,28	1 455 826,89		25,00	
1667	669 206,79	1 455 830,96		25,00	
1668	669 202,99	1 455 829,01		25,00	
1669	669 200,46	1 455 833,65		25,00	
1670	669 208,13	1 455 837,93	25,00		
1651	669 249,79	1 455 860,68	25,00		
ЖЗ(40)					
1671	668 943,73	1 456 642,39	Картометрический метод	25,00	—
1672	668 958,52	1 456 629,16		25,00	
1673	668 967,28	1 456 616,35		25,00	
1674	668 995,96	1 456 594,75		25,00	
1675	668 990,52	1 456 587,10		25,00	
1676	668 976,02	1 456 572,85		25,00	
1677	668 947,97	1 456 556,25		25,00	
1678	668 936,78	1 456 553,72		25,00	
1679	668 926,92	1 456 563,08		25,00	
1680	668 916,47	1 456 553,44		25,00	
1681	668 907,97	1 456 547,38		25,00	
1682	668 878,84	1 456 520,33		25,00	
1683	668 873,45	1 456 514,52		25,00	
1684	668 865,78	1 456 510,54		25,00	
1685	668 857,54	1 456 509,64		25,00	

Раздел 2

Сведения о местоположении границ объекта					
1	2	3	4	5	6
1686	668 853,11	1 456 506,24	Картометрический метод	25,00	—
1687	668 851,51	1 456 508,66		25,00	
1688	668 841,34	1 456 526,79		25,00	
1689	668 831,11	1 456 542,26		25,00	
1690	668 899,20	1 456 590,17		25,00	
1691	668 903,72	1 456 597,20		25,00	
1671	668 943,73	1 456 642,39		25,00	
ЖЗ(41)					
1692	669 990,22	1 455 613,66	Картометрический метод	25,00	—
1693	670 014,32	1 455 592,43		25,00	
1694	670 078,82	1 455 567,94		25,00	
1695	670 126,82	1 455 555,70		25,00	
1696	670 141,84	1 455 550,46		25,00	
1697	670 126,17	1 455 500,35		25,00	
1698	670 125,13	1 455 500,36		25,00	
1699	670 119,79	1 455 522,69		25,00	
1700	670 069,33	1 455 542,68		25,00	
1701	670 004,31	1 455 566,59		25,00	
1702	669 997,96	1 455 568,93		25,00	
1703	669 989,49	1 455 554,23		25,00	
1704	669 983,50	1 455 543,49		25,00	
1705	669 976,38	1 455 548,86		25,00	
1706	669 943,59	1 455 506,20		25,00	
1707	669 932,20	1 455 493,11		25,00	
1708	669 911,82	1 455 508,27		25,00	
1709	669 952,60	1 455 560,78		25,00	
1710	669 948,95	1 455 563,56		25,00	
1711	669 951,25	1 455 566,18		25,00	
1712	669 956,61	1 455 563,76		25,00	
1713	669 962,72	1 455 576,29		25,00	
1692	669 990,22	1 455 613,66		25,00	
ЖЗ(42)					
1714	669 933,07	1 455 710,81	Картометрический метод	25,00	—
1715	669 969,44	1 455 682,22		25,00	
1716	669 988,87	1 455 662,84		25,00	
1717	670 021,25	1 455 637,40		25,00	
1718	670 024,15	1 455 626,93		25,00	
1719	670 028,85	1 455 636,47		25,00	
1720	670 083,35	1 455 617,03		25,00	
1721	670 092,78	1 455 610,41		25,00	
1722	670 106,81	1 455 612,12		25,00	
1723	670 182,16	1 455 583,90		25,00	
1724	670 170,79	1 455 555,10		25,00	
1725	670 145,03	1 455 564,87		25,00	
1726	670 093,20	1 455 583,99		25,00	
1727	670 082,00	1 455 587,80		25,00	
1728	670 028,25	1 455 607,74		25,00	
1729	670 017,48	1 455 613,38		25,00	
1730	670 006,95	1 455 619,45		25,00	
1731	669 984,71	1 455 633,54		25,00	
1732	669 976,58	1 455 639,26		25,00	
1733	669 972,62	1 455 642,46		25,00	
1734	669 958,38	1 455 662,07		25,00	
1735	669 955,25	1 455 663,88		25,00	
1736	669 919,45	1 455 691,16		25,00	

Раздел 2

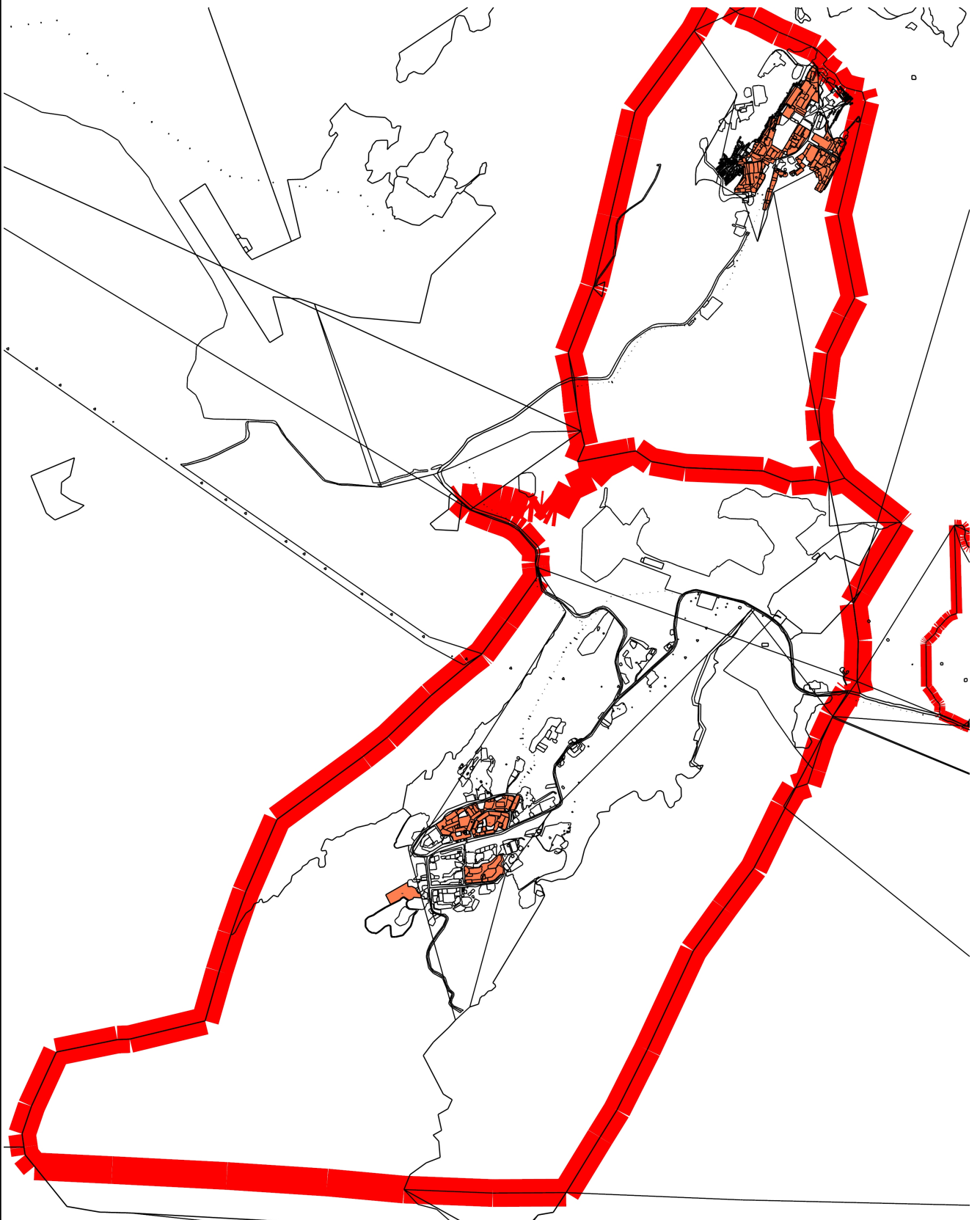
Сведения о местоположении границ объекта					
1	2	3	4	5	6
1737	669 916,26	1 455 687,26	Картометрический метод	25,00	—
1738	669 915,07	1 455 688,32		25,00	
1714	669 933,07	1 455 710,81		25,00	
ЖЗ(43)					
1739	668 827,53	1 448 334,05	Картометрический метод	25,00	—
1740	668 834,50	1 448 328,26		25,00	
1741	668 837,69	1 448 323,41		25,00	
1742	668 839,22	1 448 317,80		25,00	
1743	668 838,93	1 448 312,00		25,00	
1744	668 833,08	1 448 297,38		25,00	
1745	668 714,90	1 448 246,31		25,00	
1746	668 701,70	1 448 242,33		25,00	
1747	668 687,25	1 448 253,50		25,00	
1748	668 692,29	1 448 276,36		25,00	
1749	668 708,57	1 448 284,39		25,00	
1750	668 722,02	1 448 298,65		25,00	
1751	668 772,87	1 448 324,55		25,00	
1752	668 778,07	1 448 322,26		25,00	
1753	668 804,00	1 448 332,85		25,00	
1754	668 806,90	1 448 325,44		25,00	
1755	668 819,46	1 448 330,96	25,00		
1739	668 827,53	1 448 334,05	25,00		
ЖЗ(44)					
1756	669 852,96	1 455 797,59	Картометрический метод	25,00	—
1757	669 860,59	1 455 787,00		25,00	
1758	669 890,10	1 455 746,71		25,00	
1759	669 898,06	1 455 737,83		25,00	
1760	669 909,40	1 455 720,95		25,00	
1761	669 898,83	1 455 710,52		25,00	
1762	669 885,71	1 455 728,73		25,00	
1763	669 873,91	1 455 734,35		25,00	
1764	669 835,35	1 455 784,84		25,00	
1756	669 852,96	1 455 797,59		25,00	
ЖЗ(45)					
1765	669 019,17	1 456 582,11	Картометрический метод	25,00	—
1766	669 023,97	1 456 577,78		25,00	
1767	669 028,65	1 456 573,56		25,00	
1768	669 031,48	1 456 570,06		25,00	
1769	669 036,61	1 456 565,43		25,00	
1770	669 032,74	1 456 561,14		25,00	
1771	669 027,47	1 456 565,62		25,00	
1772	669 024,25	1 456 568,85		25,00	
1773	669 019,86	1 456 573,36		25,00	
1774	669 015,21	1 456 577,68		25,00	
1765	669 019,17	1 456 582,11		25,00	
ЖЗ(46)					
1775	669 041,63	1 456 561,03	Картометрический метод	25,00	—
1776	669 046,51	1 456 556,51		25,00	
1777	669 050,67	1 456 552,64		25,00	
1778	669 047,23	1 456 548,82		25,00	
1779	669 042,83	1 456 552,55		25,00	
1780	669 037,68	1 456 556,94		25,00	
1775	669 041,63	1 456 561,03		25,00	
ЖЗ(47)					
1781	668 994,02	1 456 439,17	Картометрический метод	25,00	—

Раздел 2

Сведения о местоположении границ объекта

1	2	3	4	5	6
1782	668 992,59	1 456 438,01	Картометрический метод	25,00	—
1783	668 991,03	1 456 435,95		25,00	
1784	668 990,15	1 456 433,18		25,00	
1785	668 989,54	1 456 431,45		25,00	
1786	668 987,86	1 456 429,63		25,00	
1787	668 984,36	1 456 419,15		25,00	
1788	668 988,46	1 456 419,09		25,00	
1789	668 992,91	1 456 428,52		25,00	
1790	668 995,82	1 456 438,92		25,00	
1781	668 994,02	1 456 439,17		25,00	
3. Сведения о характерных точках части (частей) границы объекта					
1	2	3	4	5	6
—	—	—	—	—	—

Раздел 4
План границ объекта

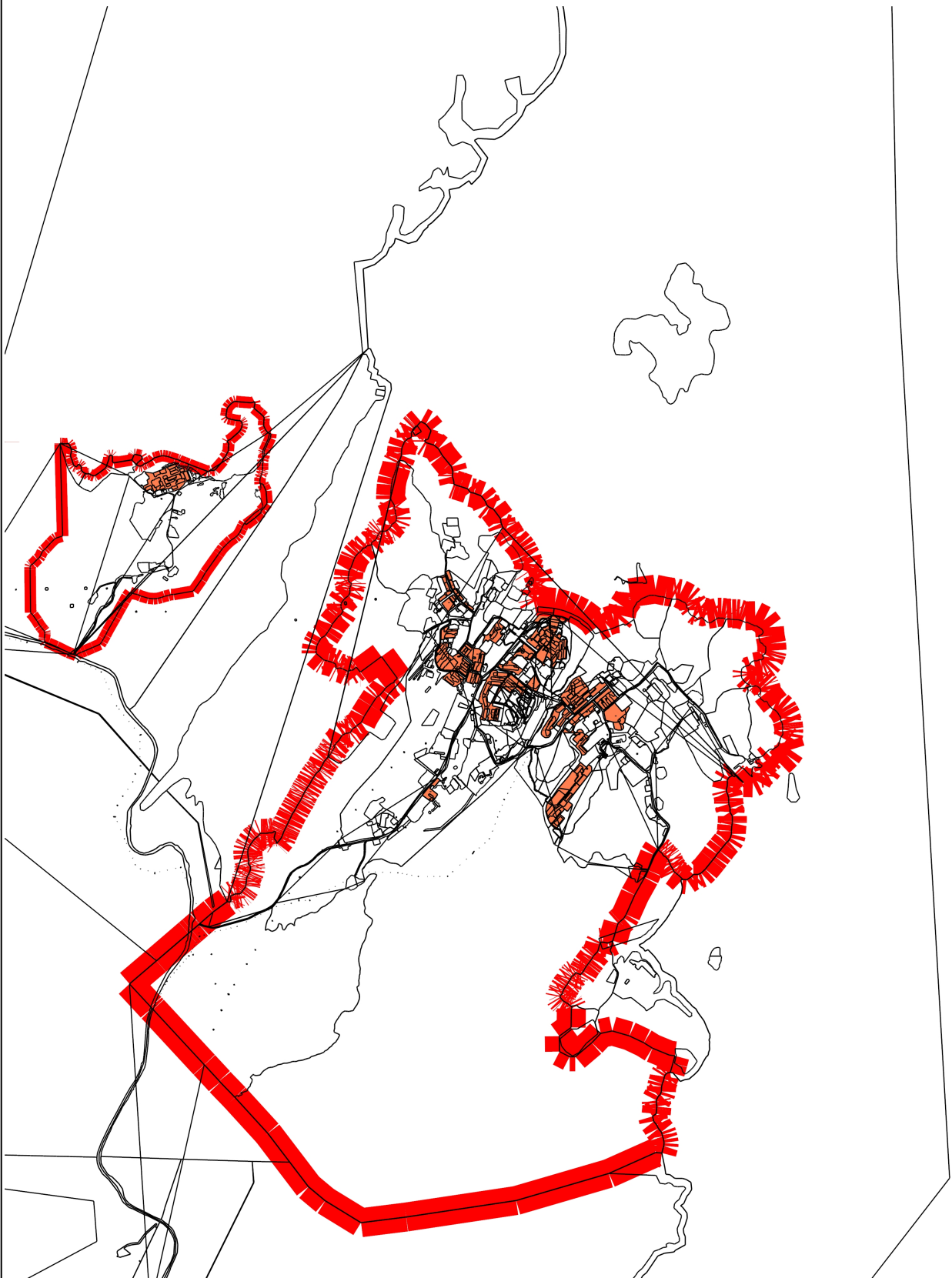


Масштаб 1:50 000

Подпись _____ Дата « 22 » _____ июня 20 23 г.

Место для оттиска печати (при наличии) лица, составившего описание местоположения границ объекта

Раздел 4
План границ объекта



Масштаб 1:50 000

Подпись _____ Дата « 22 » _____ июня 20 23 г.

Место для оттиска печати (при наличии) лица, составившего описание местоположения границ объекта

Прохождение границы		Описание прохождения границы
от точки	до точки	
1	2	3
—	—	—

ОПИСАНИЕ МЕСТОПОЛОЖЕНИЯ ГРАНИЦ
Зона застройки многоэтажными многоквартирными домами (Ж4)

(наименование объекта, местоположение границ которого описано (далее - объект))

Раздел 1

Сведения об объекте

№ п/п	Характеристики объекта	Описание характеристик
1	2	3
1	Местоположение объекта	Мурманская область, г Полярный
2	Площадь объекта ± величина погрешности определения площади (P ± ΔP)	302 923 м ² ± 25 м ²
3	Иные характеристики объекта	<p>Вид объекта реестра границ: Территориальная зона</p> <p>Виды разрешенного использования земельных участков, расположенных в территориальной зоне:</p> <p>Основной вид разрешенного использования: Многоэтажная жилая застройка (высотная застройка) (2.6)</p> <p>Вспомогательные виды: Обслуживание жилой застройки (2.7)</p> <p>Основной вид разрешенного использования: Среднеэтажная жилая застройка (2.5)</p> <p>Вспомогательные виды: Обслуживание жилой застройки (2.7)</p> <p>Основной вид разрешенного использования: Образование и просвещение (3.5)</p> <p>Вспомогательные виды: Обслуживание жилой застройки (2.7)</p> <p>Основной вид разрешенного использования: Земельные участки (территории) общего пользования (12.0)</p> <p>Вспомогательные виды: Обслуживание жилой застройки (2.7)</p> <p>Условно разрешенный вид разрешенного использования: Социальное обслуживание (3.2)</p> <p>Вспомогательные виды: Обслуживание жилой застройки (2.7)</p> <p>Условно разрешенный вид разрешенного использования: Ветеринарное обслуживание (3.10)</p> <p>Вспомогательные виды: Обслуживание жилой застройки (2.7)</p> <p>Условно разрешенный вид разрешенного использования: Объекты торговли (торговые центры, торгово-развлекательные центры (комплексы) (4.2)</p> <p>Вспомогательные виды: Обслуживание жилой застройки (2.7)</p> <p>Условно разрешенный вид разрешенного использования: Рынки (4.3)</p> <p>Вспомогательные виды: Обслуживание жилой застройки (2.7)</p> <p>Условно разрешенный вид разрешенного использования: Развлечение (4.8)</p> <p>Вспомогательные виды: Обслуживание жилой застройки (2.7)</p> <p>Условно разрешенный вид разрешенного использования: Служебные гаражи (4.9)</p> <p>Вспомогательные виды: Обслуживание жилой застройки (2.7)</p>

Раздел 2

Сведения о местоположении границ объекта

1. Система координат МСК-51					
2. Сведения о характерных точках границ объекта					
Обозначение характерных точек границ	Координаты, м		Метод определения координат характерной точки	Средняя квадратическая погрешность положения характерной точки (Mt), м	Описание обозначения точки на местности (при наличии)
	X	Y			
1	2	3	4	5	6
Ж4(1)					
1	668 003,75	1 447 807,88	Картометрический метод	25,00	по сведениям ЕГРН
44	668 003,22	1 447 790,96		25,00	
43	668 000,81	1 447 759,89		25,00	
42	667 994,25	1 447 675,08		25,00	
41	667 990,78	1 447 630,25		25,00	
40	667 988,24	1 447 597,55		25,00	—
39	667 987,84	1 447 591,00		25,00	по сведениям ЕГРН
38	667 983,35	1 447 591,19		25,00	
37	667 932,54	1 447 592,79		25,00	
36	667 932,13	1 447 588,50		25,00	
35	667 928,15	1 447 546,60		25,00	
34	667 926,86	1 447 536,24		25,00	
33	667 856,77	1 447 534,65		25,00	
32	667 819,23	1 447 537,74		25,00	
31	667 792,28	1 447 551,24		25,00	
30	667 779,97	1 447 568,45		25,00	
29	667 775,13	1 447 580,01		25,00	
28	667 762,59	1 447 619,85		25,00	
27	667 764,09	1 447 656,84		25,00	
26	667 735,59	1 447 685,73		25,00	
25	667 666,19	1 447 845,91		25,00	—
24	667 620,11	1 447 940,12		25,00	
23	667 611,04	1 447 992,37		25,00	
22	667 607,26	1 448 059,66		25,00	
21	667 632,95	1 448 153,08		25,00	
20	667 681,30	1 448 227,49		25,00	
19	667 776,48	1 448 302,70		25,00	
18	667 884,29	1 447 966,57		25,00	по сведениям ЕГРН
17	667 902,09	1 447 930,07		25,00	
16	667 975,31	1 447 926,69		25,00	
15	667 951,27	1 447 901,27		25,00	
14	667 948,60	1 447 898,56		25,00	
13	667 928,13	1 447 876,79		25,00	
12	667 923,62	1 447 829,01		25,00	
11	667 922,07	1 447 803,29	25,00		
10	667 928,82	1 447 802,94	25,00		
9	667 945,93	1 447 810,04	25,00		
8	667 960,31	1 447 809,96	25,00		
7	667 963,60	1 447 809,64	25,00		
6	667 971,15	1 447 808,92	25,00	Закрепление отсутствует	
5	667 973,48	1 447 808,70	25,00		
4	667 980,40	1 447 808,03	25,00		
3	667 987,08	1 447 807,39	25,00	по сведениям ЕГРН	
2	667 993,55	1 447 806,77	25,00		

Раздел 2

Сведения о местоположении границ объекта					
1	2	3	4	5	6
1	668 003,75	1 447 807,88	Картометрический метод	25,00	по сведениям ЕГРН
Вырез 1 из 1					
45	667 804,43	1 448 176,04	Картометрический метод	25,00	—
46	667 681,30	1 448 179,99		25,00	
47	667 681,30	1 448 166,54		25,00	
48	667 688,85	1 448 166,54		25,00	
49	667 686,58	1 448 111,12		25,00	
50	667 691,12	1 448 111,12		25,00	
51	667 692,63	1 448 118,24		25,00	
52	667 803,67	1 448 113,49		25,00	
45	667 804,43	1 448 176,04		25,00	
Ж4(2)					
53	668 460,85	1 447 520,43	Картометрический метод	25,00	Временный межевой знак
54	668 449,44	1 447 529,29		25,00	
55	668 446,83	1 447 526,13		25,00	
56	668 412,90	1 447 552,70		25,00	
57	668 376,35	1 447 504,97		25,00	
58	668 389,25	1 447 463,13		25,00	
59	668 423,88	1 447 474,48		25,00	
60	668 435,35	1 447 488,10		25,00	
53	668 460,85	1 447 520,43		25,00	
Ж4(3)					
61	668 395,52	1 448 111,70	Картометрический метод	25,00	по сведениям ЕГРН
62	668 394,68	1 448 119,57		25,00	
63	668 392,81	1 448 121,95		25,00	
64	668 374,96	1 448 125,59		25,00	
65	668 371,46	1 448 123,91		25,00	
66	668 363,28	1 448 120,01		25,00	—
67	668 290,92	1 448 122,34		25,00	
68	668 281,28	1 448 116,16		25,00	
69	668 238,66	1 448 070,28		25,00	
70	668 233,79	1 448 058,91		25,00	
71	668 224,61	1 448 035,39		25,00	
72	668 223,56	1 448 017,64		25,00	
73	668 218,82	1 447 993,00		25,00	
74	668 186,43	1 447 963,70		25,00	
75	668 183,41	1 447 914,68		25,00	
76	668 195,86	1 447 850,82		25,00	
77	668 195,46	1 447 841,67		25,00	
78	668 200,04	1 447 841,47		25,00	по сведениям ЕГРН
79	668 203,58	1 447 845,46		25,00	—
80	668 206,27	1 447 848,04		25,00	
81	668 236,97	1 447 846,36		25,00	по сведениям ЕГРН
82	668 220,32	1 447 864,48		25,00	
83	668 221,96	1 447 898,14		25,00	
84	668 225,56	1 447 914,09		25,00	
85	668 223,17	1 447 915,97		25,00	

Раздел 2

Сведения о местоположении границ объекта

1	2	3	4	5	6
86	668 218,59	1 447 916,22	Картометрический метод	25,00	по сведениям ЕГРН
87	668 219,47	1 447 930,63		25,00	
88	668 225,11	1 447 930,28		25,00	
89	668 226,72	1 447 951,64		25,00	—
90	668 233,34	1 447 959,35		25,00	
91	668 250,80	1 447 986,31		25,00	по сведениям ЕГРН
92	668 251,91	1 448 004,42		25,00	
93	668 268,41	1 448 008,13		25,00	
94	668 315,76	1 448 004,81		25,00	
95	668 311,57	1 447 943,41		25,00	
96	668 312,96	1 447 941,32		25,00	
97	668 305,17	1 447 941,78		25,00	
98	668 304,95	1 447 935,05		25,00	
99	668 307,86	1 447 934,63		25,00	
100	668 310,72	1 447 930,02		25,00	
101	668 319,57	1 447 921,57		25,00	
102	668 321,57	1 447 920,04		25,00	
103	668 323,47	1 447 917,31		25,00	
104	668 323,73	1 447 915,07		25,00	
105	668 322,58	1 447 881,17		25,00	
106	668 321,83	1 447 864,80		25,00	
107	668 321,23	1 447 861,13		25,00	
108	668 321,01	1 447 855,68		25,00	
109	668 320,74	1 447 848,97		25,00	
110	668 320,77	1 447 843,36		25,00	
111	668 320,77	1 447 842,63		25,00	
112	668 330,59	1 447 843,40		25,00	—
113	668 333,04	1 447 915,73		25,00	
114	668 338,32	1 447 932,40		25,00	по сведениям ЕГРН
115	668 354,66	1 447 970,18		25,00	
116	668 355,74	1 447 973,14		25,00	
117	668 363,77	1 447 995,25		25,00	
118	668 370,08	1 448 015,00		25,00	
119	668 383,45	1 448 056,52	25,00		
120	668 387,87	1 448 070,27	25,00		
121	668 393,06	1 448 098,77	25,00		
61	668 395,52	1 448 111,70	25,00		
Ж4(4)					
122	668 197,72	1 447 752,73	Картометрический метод	25,00	—
123	668 184,98	1 447 778,03		25,00	
124	668 186,45	1 447 800,26		25,00	
125	668 175,10	1 447 801,12		25,00	по сведениям ЕГРН
126	668 169,82	1 447 801,51		25,00	
127	668 164,13	1 447 801,94		25,00	
128	668 158,42	1 447 802,36		25,00	
129	668 151,35	1 447 803,38		25,00	
130	668 150,27	1 447 792,51		25,00	—
131	668 142,17	1 447 760,17		25,00	
132	668 119,09	1 447 735,64		25,00	
133	668 081,63	1 447 739,56		25,00	по сведениям ЕГРН
134	668 079,43	1 447 739,63		25,00	
135	668 081,60	1 447 786,57		25,00	
136	668 068,08	1 447 787,00		25,00	
137	668 061,18	1 447 787,22		25,00	
138	668 053,45	1 447 787,47		25,00	

Раздел 2

Сведения о местоположении границ объекта

1	2	3	4	5	6
139	668 048,34	1 447 705,62	Картометрический метод	25,00	по сведениям ЕГРН
140	668 035,15	1 447 696,96		25,00	
141	668 032,60	1 447 669,68		25,00	
142	668 030,08	1 447 619,01		25,00	
143	668 028,30	1 447 619,25		25,00	
144	668 028,09	1 447 615,35		25,00	
145	668 029,41	1 447 615,27		25,00	
146	668 024,01	1 447 534,45		25,00	
147	668 054,61	1 447 532,42		25,00	
148	668 055,57	1 447 549,15		25,00	
149	668 061,40	1 447 555,32		25,00	
150	668 062,46	1 447 594,38		25,00	
151	668 124,12	1 447 640,61		25,00	
152	668 126,76	1 447 644,41		25,00	
153	668 129,99	1 447 695,25		25,00	
154	668 161,49	1 447 724,55		25,00	
155	668 166,50	1 447 724,26		25,00	
156	668 173,38	1 447 729,83		25,00	
157	668 174,25	1 447 734,14		25,00	
158	668 180,85	1 447 743,03		25,00	
122	668 197,72	1 447 752,73	25,00	—	
Ж4(5)					
159	668 075,27	1 447 361,19	Картометрический метод	25,00	—
160	668 059,15	1 447 364,02		25,00	
161	668 053,40	1 447 378,27		25,00	
162	668 056,08	1 447 415,48		25,00	
163	668 057,02	1 447 430,60		25,00	
164	668 064,29	1 447 431,47		25,00	
165	668 069,75	1 447 498,72		25,00	по сведениям ЕГРН
166	668 023,19	1 447 503,32		25,00	
167	668 021,93	1 447 488,41		25,00	
168	668 022,45	1 447 485,34		25,00	
169	668 022,88	1 447 482,23		25,00	
170	668 022,69	1 447 479,12		25,00	
171	668 019,97	1 447 453,63		25,00	
172	668 015,79	1 447 453,79		25,00	
173	668 012,47	1 447 450,72		25,00	
174	668 012,01	1 447 450,54		25,00	
175	668 001,04	1 447 451,29		25,00	
176	667 977,11	1 447 456,66		25,00	
177	667 979,80	1 447 462,84		25,00	
178	668 004,54	1 447 503,52		25,00	
179	667 993,08	1 447 505,13	25,00	—	
180	667 914,91	1 447 511,82	25,00	по сведениям ЕГРН	
181	667 900,76	1 447 505,12	25,00		
182	667 898,69	1 447 461,29	25,00	—	
183	667 910,94	1 447 442,06	25,00		
184	667 951,89	1 447 436,15	25,00		
185	667 951,55	1 447 417,62	25,00		
186	667 983,28	1 447 397,83	25,00		
187	667 996,68	1 447 395,25	25,00		
188	668 013,89	1 447 356,99	25,00		
189	668 013,36	1 447 346,24	25,00		
190	668 011,64	1 447 323,06	25,00		
191	668 051,83	1 447 318,63	25,00		

Раздел 2

Сведения о местоположении границ объекта

1	2	3	4	5	6	
192	668 065,68	1 447 324,88	Картометрический метод	25,00	—	
193	668 073,05	1 447 335,40		25,00		
159	668 075,27	1 447 361,19		25,00		
Ж4(6)						
194	670 834,59	1 453 404,55	Картометрический метод	25,00	—	
195	670 796,17	1 453 418,02		25,00		
196	670 806,52	1 453 450,95		25,00		
197	670 732,64	1 453 480,14		25,00		
198	670 694,97	1 453 377,60		25,00		
199	670 724,52	1 453 364,88		25,00		
200	670 762,93	1 453 308,75		25,00		
201	670 813,17	1 453 340,93		25,00		
194	670 834,59	1 453 404,55		25,00		
Ж4(7)						
202	668 339,88	1 447 832,12	Картометрический метод	25,00	по сведениям ЕГРН	
227	668 333,73	1 447 808,93		25,00		
226	668 327,18	1 447 809,46		25,00		
225	668 325,61	1 447 794,52		25,00		
224	668 322,56	1 447 794,89		25,00		
223	668 321,99	1 447 790,16		25,00		
222	668 321,20	1 447 783,76		25,00		
221	668 316,87	1 447 784,15		25,00		
220	668 314,94	1 447 769,78		25,00		
219	668 329,42	1 447 768,46		25,00		
218	668 324,65	1 447 745,46		25,00		
217	668 305,51	1 447 703,25		25,00		
216	668 295,78	1 447 663,49		25,00		
215	668 286,61	1 447 663,03		25,00		
214	668 264,17	1 447 664,72		25,00		
213	668 259,25	1 447 665,09		25,00		
212	668 261,82	1 447 707,35		25,00		
211	668 264,18	1 447 745,96		25,00		
210	668 240,34	1 447 744,36		25,00		
209	668 234,35	1 447 751,46		25,00		
208	668 228,09	1 447 794,87		25,00		
207	668 218,74	1 447 813,23		25,00		
206	668 221,49	1 447 818,22		25,00		
205	668 228,46	1 447 818,29		25,00		
204	668 228,55	1 447 835,50		25,00		
203	668 289,74	1 447 834,47		25,00		
202	668 339,88	1 447 832,12		25,00		
Вырез 1 из 1						
228	668 316,55	1 447 809,84		Картометрический метод	25,00	—
229	668 308,39	1 447 815,09			25,00	
230	668 288,38	1 447 817,23			25,00	
231	668 287,66	1 447 791,53			25,00	
232	668 313,67	1 447 790,20			25,00	
228	668 316,55	1 447 809,84	25,00			
Ж4(8)						
228	668 316,55	1 447 809,84	Картометрический метод	25,00	—	
229	668 308,39	1 447 815,09		25,00		
230	668 288,38	1 447 817,23		25,00		
231	668 287,66	1 447 791,53		25,00		
232	668 313,67	1 447 790,20		25,00		
228	668 316,55	1 447 809,84		25,00		

Раздел 2

Сведения о местоположении границ объекта

1	2	3	4	5	6	
Ж4(9)						
233	669 579,00	1 456 194,04	Картометрический метод	25,00	—	
234	669 552,87	1 456 227,55		25,00		
235	669 548,49	1 456 224,00		25,00		
236	669 532,38	1 456 210,97		25,00		
237	669 519,48	1 456 198,23		25,00		
238	669 472,94	1 456 159,21		25,00		
239	669 446,35	1 456 133,39		25,00		
240	669 434,95	1 456 124,02		25,00		
241	669 433,30	1 456 117,16		25,00		
242	669 413,09	1 456 100,54		25,00		
243	669 405,55	1 456 094,34		25,00		
244	669 396,00	1 456 083,45		25,00		
245	669 391,27	1 456 077,48		25,00		
246	669 389,40	1 456 075,09		25,00		
247	669 379,86	1 456 067,44		25,00		
248	669 369,75	1 456 054,74		25,00		
249	669 364,22	1 456 047,49		25,00		
250	669 373,61	1 456 037,08		25,00		
251	669 368,55	1 456 032,43		25,00		
252	669 380,47	1 456 018,75		25,00		
253	669 385,87	1 456 023,64		25,00		
254	669 390,30	1 456 025,60		25,00		
255	669 422,58	1 456 052,16		25,00		
256	669 421,38	1 456 053,66		25,00		
257	669 459,51	1 456 084,20		25,00		
258	669 462,90	1 456 086,27		25,00		
259	669 465,12	1 456 086,21		25,00		
260	669 495,91	1 456 118,84		25,00		
261	669 517,12	1 456 138,51	25,00			
262	669 558,69	1 456 174,36	25,00			
233	669 579,00	1 456 194,04	25,00			
Ж4(10)						
263	669 658,49	1 456 254,49	Картометрический метод	25,00	—	
264	669 653,77	1 456 265,43		25,00		
265	669 652,30	1 456 267,34		25,00		
266	669 655,49	1 456 269,76		25,00		
267	669 656,83	1 456 267,98		25,00		
268	669 661,93	1 456 257,32		25,00		
269	669 730,72	1 456 313,86		25,00		
270	669 728,72	1 456 339,10		25,00		
271	669 727,19	1 456 343,52		25,00		
272	669 708,53	1 456 353,02		25,00		
273	669 703,25	1 456 354,10		25,00		
274	669 689,07	1 456 349,13		25,00		
275	669 677,64	1 456 338,78		25,00		
276	669 630,27	1 456 301,08		25,00		
277	669 600,23	1 456 278,56		25,00		
278	669 593,08	1 456 263,09		25,00		
279	669 578,74	1 456 251,19		25,00		
280	669 585,93	1 456 250,33		25,00		по сведениям ЕГРН
281	669 605,84	1 456 225,95		25,00		
282	669 610,25	1 456 215,75		25,00		—
283	669 623,51	1 456 225,74		25,00		
263	669 658,49	1 456 254,49		25,00		

Раздел 2

Сведения о местоположении границ объекта







1	2	3	4	5	6
Ж4(11)					
284	674 973,99	1 451 040,03	Картометрический метод	25,00	—
285	674 962,46	1 451 064,69		25,00	
286	674 956,69	1 451 077,03		25,00	
287	674 918,19	1 451 093,39		25,00	
288	674 880,72	1 451 081,33		25,00	
289	674 882,67	1 451 075,50		25,00	по сведениям ЕГРН
290	674 866,50	1 451 070,10		25,00	
291	674 846,36	1 451 040,61		25,00	
292	674 850,28	1 451 024,27		25,00	
293	674 858,96	1 450 999,03		25,00	
294	674 914,87	1 451 019,16		25,00	
295	674 947,91	1 451 030,62		25,00	
284	674 973,99	1 451 040,03		25,00	
Ж4(12)					
296	669 635,37	1 455 875,39	Картометрический метод	25,00	—
297	669 667,47	1 455 898,31		25,00	
298	669 731,49	1 455 944,77		25,00	
299	669 737,71	1 455 949,68		25,00	
300	669 747,33	1 455 958,29		25,00	
301	669 768,05	1 455 970,66		25,00	
302	669 766,66	1 456 024,45		25,00	
303	669 738,18	1 455 999,24		25,00	
304	669 711,97	1 455 977,01		25,00	
305	669 640,74	1 455 928,84		25,00	
306	669 623,84	1 455 910,49		25,00	
307	669 624,07	1 455 890,81		25,00	
296	669 635,37	1 455 875,39		25,00	
Ж4(13)					
308	674 181,93	1 450 333,21	Картометрический метод	25,00	Закрепление отсутствует
309	674 181,44	1 450 383,12		25,00	
310	674 169,99	1 450 381,38		25,00	—
311	674 153,11	1 450 400,59		25,00	
312	674 169,30	1 450 425,34		25,00	
313	674 165,44	1 450 439,90		25,00	
314	674 113,93	1 450 418,22		25,00	
315	674 097,42	1 450 412,59		25,00	
316	674 136,33	1 450 320,25		25,00	Закрепление отсутствует
308	674 181,93	1 450 333,21		25,00	
Ж4(14)					
317	669 626,43	1 455 869,22	Картометрический метод	25,00	—
318	669 614,08	1 455 890,43		25,00	
319	669 606,61	1 455 889,59		25,00	
320	669 569,25	1 455 873,93		25,00	
321	669 547,52	1 455 871,88		25,00	
322	669 506,97	1 455 840,60		25,00	
323	669 511,37	1 455 796,32		25,00	
324	669 520,79	1 455 788,19		25,00	
325	669 534,27	1 455 799,38		25,00	
326	669 533,64	1 455 802,51		25,00	
327	669 564,04	1 455 824,61		25,00	
328	669 594,76	1 455 846,94		25,00	
317	669 626,43	1 455 869,22		25,00	

Раздел 4
План границ объекта



Масштаб 1:15 000

Используемые условные знаки и обозначения:

-  - Граница муниципального образования
-  - Граница населенного пункта
-  - Граница земельного участка
-  - Граница зон с особыми условиями использования территории
-  - Граница объектов культурного наследия
-  - Ж4 (Зона застройки многоэтажными многоквартирными домами)

Подпись _____ Дата « ____ » _____ 20 ____ г.







Место для оттиска печати (при наличии) лица, составившего описание местоположения границ объекта

Раздел 4
План границ объекта



Масштаб 1:50 000

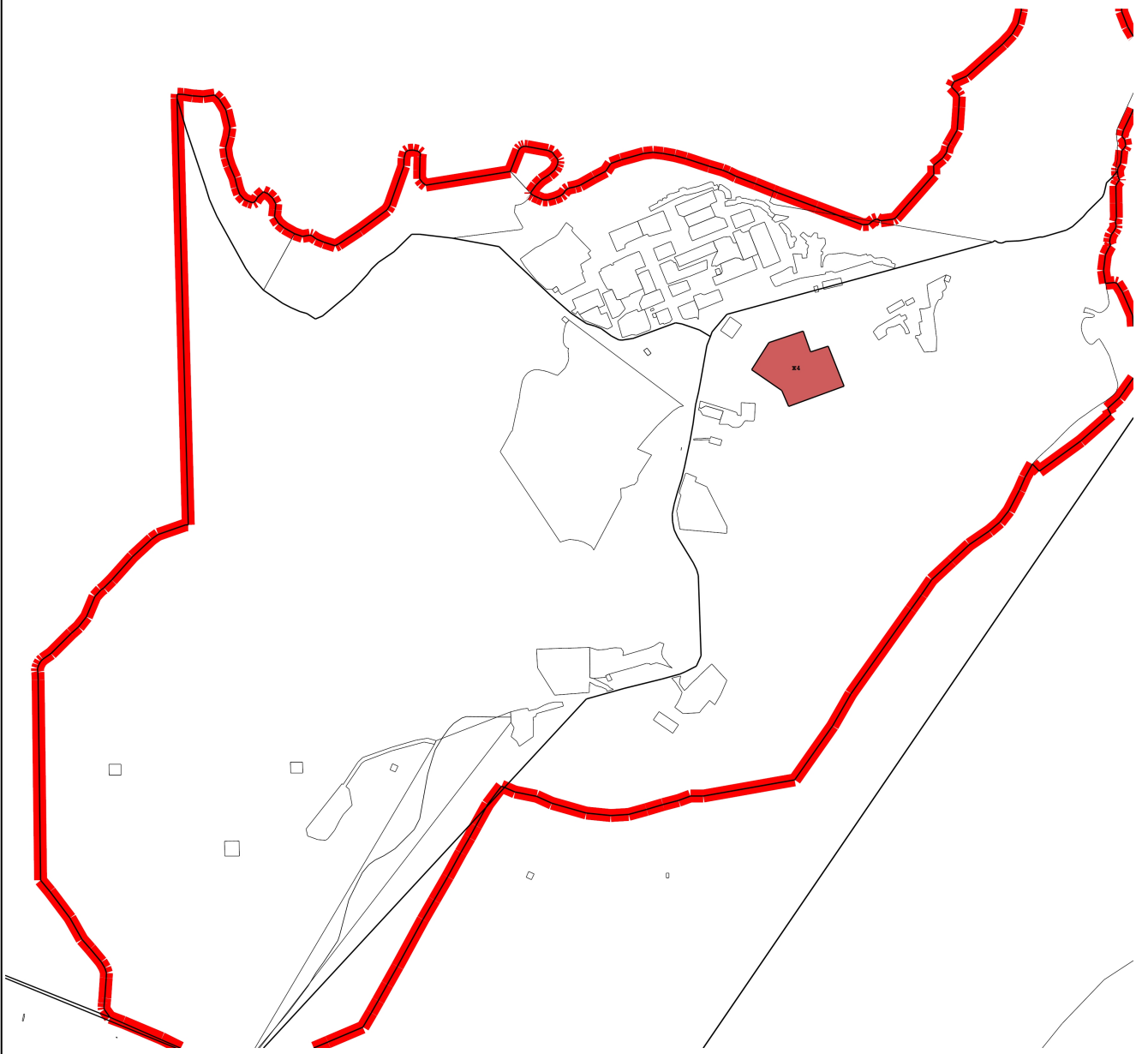
Используемые условные знаки и обозначения:

-  - Граница муниципального образования
-  - Граница населенного пункта
-  - Граница земельного участка
-  - Граница зон с особыми условиями использования территории
-  - Граница объектов культурного наследия
-  - Ж4 (Зона застройки многоэтажными многоквартирными домами)

Подпись _____ Дата « ____ » _____ 20 ____ г.







Место для оттиска печати (при наличии) лица, составившего описание местоположения границ объекта

Раздел 4
План границ объекта



Масштаб 1:12 000

Используемые условные знаки и обозначения:

-  - Граница муниципального образования
-  - Граница населенного пункта
-  - Граница земельного участка
-  - Граница зон с особыми условиями использования территории
-  - Граница объектов культурного наследия
-  - Ж4 (Зона застройки многоэтажными многоквартирными домами)

Подпись _____ Дата « ____ » _____ 20 ____ г.







Место для оттиска печати (при наличии) лица, составившего описание местоположения границ объекта

Раздел 4
План границ объекта



Масштаб 1:40 000

Используемые условные знаки и обозначения:

-  - Граница муниципального образования
-  - Граница населенного пункта
-  - Граница земельного участка
-  - Граница зон с особыми условиями использования территории
-  - Граница объектов культурного наследия
-  - Ж4 (Зона застройки многоэтажными многоквартирными домами)

Подпись _____ Дата « ____ » _____ 20 ____ г.

Место для оттиска печати (при наличии) лица, составившего описание местоположения границ объекта

Прохождение границы		Описание прохождения границы
от точки	до точки	
1	2	3
—	—	—

ОПИСАНИЕ МЕСТОПОЛОЖЕНИЯ ГРАНИЦ
Зона делового, общественного и коммерческого назначения (O1)

(наименование объекта, местоположение границ которого описано (далее - объект))

Раздел 1

Сведения об объекте

№ п/п	Характеристики объекта	Описание характеристик
1	2	3
1	Местоположение объекта	Мурманская область, г Полярный
2	Площадь объекта ± величина погрешности определения площади (P ± ΔP)	178 590 м ² ± 25 м ²
3	Иные характеристики объекта	<p>Вид объекта реестра границ: Территориальная зона</p> <p>Виды разрешенного использования земельных участков, расположенных в территориальной зоне:</p> <p>Основной вид разрешенного использования: Общественное управление (3.8)</p> <p>Вспомогательные виды: Коммунальное обслуживание (3.1)</p> <p>Основной вид разрешенного использования: Обеспечение научной деятельности (3.9)</p> <p>Вспомогательные виды: Коммунальное обслуживание (3.1)</p> <p>Основной вид разрешенного использования: Коммунальное обслуживание (3.1)</p> <p>Вспомогательные виды: Коммунальное обслуживание (3.1)</p> <p>Основной вид разрешенного использования: Деловое управление (4.1)</p> <p>Вспомогательные виды: Коммунальное обслуживание (3.1)</p> <p>Основной вид разрешенного использования: Объекты торговли (торговые центры, торгово-развлекательные центры (комплексы) (4.2)</p> <p>Вспомогательные виды: Коммунальное обслуживание (3.1)</p> <p>Основной вид разрешенного использования: Рынки (4.3)</p> <p>Вспомогательные виды: Коммунальное обслуживание (3.1)</p> <p>Основной вид разрешенного использования: Магазины (4.4)</p> <p>Вспомогательные виды: Коммунальное обслуживание (3.1)</p> <p>Основной вид разрешенного использования: Банковская и страховая деятельность (4.5)</p> <p>Банковская и страховая деятельность (4.5)</p> <p>Банковская и страховая деятельность (4.5)</p> <p>Банковская и страховая деятельность (4.5)</p> <p>Вспомогательные виды: Коммунальное обслуживание (3.1)</p> <p>Основной вид разрешенного использования: Общественное питание (4.6)</p> <p>Вспомогательные виды: Коммунальное обслуживание (3.1)</p> <p>Основной вид разрешенного использования: Гостиничное обслуживание (4.7)</p> <p>Вспомогательные виды: Коммунальное обслуживание (3.1)</p> <p>Основной вид разрешенного использования: Развлечение (4.8)</p> <p>Вспомогательные виды: Коммунальное обслуживание (3.1)</p> <p>Основной вид разрешенного использования: Земельные участки (территории) общего пользования (12.0)</p> <p>Вспомогательные виды: Коммунальное обслуживание (3.1)</p> <p>Условно разрешенный вид разрешенного использования: Служебные гаражи (4.9)</p> <p>Вспомогательные виды: Коммунальное обслуживание (3.1)</p>

Раздел 2

Сведения о местоположении границ объекта

1. Система координат МСК-51					
2. Сведения о характерных точках границ объекта					
Обозначение характерных точек границ	Координаты, м		Метод определения координат характерной точки	Средняя квадратическая погрешность положения характерной точки (Mt), м	Описание обозначения точки на местности (при наличии)
	X	Y			
1	2	3	4	5	6
O1(1)					
1	668 068,08	1 447 787,00	Картометрический метод	25,00	—
2	668 069,17	1 447 805,53		25,00	
3	668 052,19	1 447 806,23		25,00	
4	668 050,93	1 447 787,55		25,00	
5	668 053,45	1 447 787,47		25,00	
6	668 061,18	1 447 787,22		25,00	
1	668 068,08	1 447 787,00		25,00	
O1(2)					
7	668 228,46	1 447 818,29	Картометрический метод	25,00	—
8	668 228,55	1 447 835,50		25,00	
9	668 215,88	1 447 836,30		25,00	
10	668 215,89	1 447 830,36		25,00	
11	668 211,62	1 447 830,41		25,00	
12	668 211,59	1 447 814,40		25,00	
13	668 213,75	1 447 814,17		25,00	
14	668 216,54	1 447 811,18		25,00	
15	668 218,74	1 447 813,23		25,00	
16	668 221,49	1 447 818,22		25,00	
7	668 228,46	1 447 818,29		25,00	
O1(3)					
17	668 477,12	1 455 485,71	Картометрический метод	25,00	—
18	668 468,90	1 455 495,03		25,00	
19	668 467,86	1 455 494,12		25,00	
20	668 432,73	1 455 463,41		25,00	
21	668 440,41	1 455 453,68		25,00	
17	668 477,12	1 455 485,71		25,00	
O1(4)					
22	667 718,75	1 447 665,17	Картометрический метод	25,00	—
23	667 728,61	1 447 662,48		25,00	
24	667 740,85	1 447 649,07		25,00	
25	667 766,72	1 447 574,64		25,00	
26	667 779,11	1 447 554,69		25,00	
27	667 790,21	1 447 536,22		25,00	
28	667 814,97	1 447 530,45		25,00	
29	667 861,84	1 447 508,17		25,00	
30	667 859,75	1 447 492,52		25,00	
31	667 839,28	1 447 487,43		25,00	
32	667 813,85	1 447 472,45		25,00	
33	667 805,47	1 447 452,38		25,00	
34	667 807,85	1 447 419,07		25,00	
35	667 775,51	1 447 428,63		25,00	
36	667 786,91	1 447 469,45		25,00	
37	667 797,36	1 447 493,34		25,00	
38	667 805,24	1 447 511,26		25,00	
39	667 793,60	1 447 509,67		25,00	
40	667 788,77	1 447 518,22		25,00	

Раздел 2

Сведения о местоположении границ объекта					
1	2	3	4	5	6
41	667 783,41	1 447 522,92	Картометрический метод	25,00	—
42	667 767,79	1 447 532,08		25,00	
43	667 747,95	1 447 537,15		25,00	
44	667 734,65	1 447 525,20		25,00	
45	667 730,85	1 447 504,29		25,00	
46	667 703,54	1 447 500,94		25,00	
47	667 691,18	1 447 505,31		25,00	
48	667 673,01	1 447 509,14		25,00	
49	667 656,01	1 447 549,19		25,00	
50	667 642,50	1 447 609,83		25,00	
51	667 659,68	1 447 640,19		25,00	
22	667 718,75	1 447 665,17		25,00	
O1(5)					
52	666 712,19	1 457 365,03	Картометрический метод	25,00	—
53	666 727,49	1 457 350,84		25,00	
54	666 732,58	1 457 348,57		25,00	
55	666 740,99	1 457 339,87		25,00	
56	666 758,98	1 457 327,79		25,00	
57	666 796,63	1 457 296,69		25,00	
58	666 814,13	1 457 278,27		25,00	
59	666 821,11	1 457 270,31		25,00	
60	666 818,16	1 457 266,24		25,00	
61	666 826,10	1 457 242,84		25,00	
62	666 826,58	1 457 234,82		25,00	
63	666 828,05	1 457 231,45		25,00	
64	666 811,80	1 457 209,49		25,00	
65	666 832,87	1 457 144,75		25,00	
66	666 819,16	1 457 132,65		25,00	
67	666 788,08	1 457 167,02		25,00	
68	666 797,53	1 457 175,89		25,00	
69	666 783,94	1 457 190,57		25,00	
70	666 773,19	1 457 180,54		25,00	
71	666 744,41	1 457 207,48		25,00	
72	666 778,17	1 457 238,26		25,00	
73	666 780,58	1 457 240,30		25,00	
74	666 680,13	1 457 343,68		25,00	
75	666 685,72	1 457 353,33		25,00	
76	666 697,45	1 457 349,21		25,00	
77	666 701,30	1 457 350,11		25,00	
78	666 707,21	1 457 360,11		25,00	
52	666 712,19	1 457 365,03		25,00	
O1(6)					
79	669 041,54	1 457 160,24	Картометрический метод	25,00	—
80	669 118,43	1 457 096,31		25,00	
81	669 094,68	1 457 067,64		25,00	
82	669 084,82	1 457 055,97		25,00	
83	669 060,82	1 457 027,16		25,00	
84	669 045,96	1 457 010,16		25,00	
85	669 047,22	1 457 009,09		25,00	
86	669 044,30	1 457 005,66		25,00	
87	668 967,50	1 457 071,40		25,00	
88	668 983,92	1 457 091,10		25,00	
79	669 041,54	1 457 160,24		25,00	
O1(7)					
89	668 829,12	1 448 082,92	Картометрический метод	25,00	—

Раздел 2

Сведения о местоположении границ объекта

1	2	3	4	5	6
90	668 854,01	1 448 067,14	Картометрический метод	25,00	—
91	668 857,07	1 448 063,70		25,00	
92	668 870,10	1 448 052,53		25,00	
93	668 863,29	1 448 053,43		25,00	
94	668 857,77	1 448 054,16		25,00	
95	668 852,45	1 448 054,86		25,00	
96	668 852,00	1 448 051,42		25,00	
97	668 850,58	1 448 051,61		25,00	
98	668 848,63	1 448 035,13		25,00	
99	668 855,60	1 448 034,37		25,00	
100	668 861,13	1 448 033,76		25,00	
101	668 867,96	1 448 033,01		25,00	
102	668 879,28	1 448 034,29		25,00	
103	668 921,36	1 447 990,35		25,00	
104	668 934,86	1 447 995,60		25,00	
105	668 893,76	1 447 956,77		25,00	
106	668 885,14	1 447 965,35		25,00	
107	668 877,57	1 447 957,66		25,00	
108	668 886,29	1 447 949,14		25,00	
109	668 896,93	1 447 933,29		25,00	
110	668 869,50	1 447 943,87		25,00	
111	668 835,13	1 447 949,24		25,00	
112	668 825,31	1 447 945,74		25,00	
113	668 796,45	1 447 955,30		25,00	
114	668 791,64	1 447 975,16		25,00	
115	668 793,90	1 447 995,28		25,00	
116	668 803,73	1 448 025,32		25,00	
117	668 820,46	1 448 070,93		25,00	
89	668 829,12	1 448 082,92	25,00		
O1(8)					
118	668 416,96	1 455 461,15	Картометрический метод	25,00	—
119	668 467,37	1 455 396,73		25,00	
120	668 464,34	1 455 394,29		25,00	
121	668 448,41	1 455 390,78		25,00	
122	668 405,99	1 455 345,45		25,00	
123	668 364,51	1 455 317,94		25,00	
124	668 345,50	1 455 339,96		25,00	
125	668 303,08	1 455 369,94		25,00	
126	668 400,66	1 455 448,07		25,00	
118	668 416,96	1 455 461,15		25,00	
O1(9)					
127	669 244,05	1 456 287,16	Картометрический метод	25,00	—
128	669 295,91	1 456 222,51		25,00	
129	669 299,89	1 456 226,18		25,00	
130	669 291,71	1 456 236,15		25,00	
131	669 306,52	1 456 248,27		25,00	
132	669 327,04	1 456 264,23		25,00	
133	669 346,85	1 456 239,65		25,00	
134	669 327,39	1 456 222,81		25,00	
135	669 312,58	1 456 210,68		25,00	
136	669 278,37	1 456 180,35		25,00	
137	669 293,44	1 456 156,96		25,00	
138	669 309,21	1 456 136,87		25,00	
139	669 312,57	1 456 118,73		25,00	
140	669 308,25	1 456 117,30		25,00	

Раздел 2

Сведения о местоположении границ объекта

1	2	3	4	5	6
141	669 313,80	1 456 107,71	Картометрический метод	25,00	—
142	669 293,09	1 456 124,04		25,00	
143	669 281,41	1 456 137,44		25,00	
144	669 275,62	1 456 144,49		25,00	
145	669 247,24	1 456 180,37		25,00	
146	669 227,79	1 456 203,08		25,00	
147	669 193,35	1 456 245,03		25,00	
148	669 203,02	1 456 252,99		25,00	
127	669 244,05	1 456 287,16		25,00	
O1(10)					
149	668 252,85	1 447 606,68	Картометрический метод	25,00	—
150	668 284,88	1 447 603,28		25,00	
151	668 296,20	1 447 600,47		25,00	
152	668 312,59	1 447 570,19		25,00	
153	668 306,16	1 447 561,12		25,00	
154	668 295,76	1 447 552,00		25,00	
155	668 291,40	1 447 553,01		25,00	
156	668 283,69	1 447 542,17		25,00	
157	668 258,80	1 447 511,51		25,00	
158	668 240,18	1 447 511,50		25,00	
159	668 241,66	1 447 528,16		25,00	
160	668 232,46	1 447 528,62		25,00	
161	668 225,81	1 447 529,97		25,00	
162	668 224,72	1 447 511,66		25,00	
163	668 216,83	1 447 512,19		25,00	
164	668 164,48	1 447 517,43		25,00	
165	668 163,58	1 447 523,19		25,00	
166	668 168,12	1 447 582,10		25,00	
167	668 228,24	1 447 572,94		25,00	
149	668 252,85	1 447 606,68	25,00		
O1(11)					
168	674 453,88	1 450 736,61	Картометрический метод	25,00	—
169	674 568,37	1 450 724,33		25,00	
170	674 575,87	1 450 714,28		25,00	
171	674 570,06	1 450 691,82		25,00	
172	674 560,60	1 450 662,96		25,00	
173	674 518,83	1 450 643,53		25,00	
174	674 527,00	1 450 621,79		25,00	
175	674 496,43	1 450 605,54		25,00	
176	674 492,98	1 450 611,98		25,00	
177	674 491,12	1 450 620,02		25,00	
178	674 492,03	1 450 620,49		25,00	
179	674 494,73	1 450 621,43		25,00	
180	674 493,84	1 450 623,26		25,00	
181	674 492,46	1 450 626,08		25,00	
168	674 453,88	1 450 736,61		25,00	
O1(12)					
182	668 893,00	1 448 668,39	Картометрический метод	25,00	—
183	668 897,51	1 448 667,14		25,00	
184	668 962,50	1 448 646,69		25,00	
185	668 943,27	1 448 561,77		25,00	
186	668 905,22	1 448 519,34		25,00	
187	668 891,40	1 448 526,74		25,00	
188	668 886,47	1 448 522,19		25,00	
189	668 871,62	1 448 535,93		25,00	

Раздел 2

Сведения о местоположении границ объекта					
1	2	3	4	5	6
190	668 882,32	1 448 570,71	Картометрический метод	25,00	—
191	668 892,61	1 448 664,12		25,00	
182	668 893,00	1 448 668,39		25,00	
O1(13)					
192	669 466,65	1 455 667,50	Картометрический метод	25,00	—
193	669 479,37	1 455 651,07		25,00	
194	669 486,98	1 455 657,05		25,00	
195	669 488,62	1 455 658,35		25,00	
196	669 488,46	1 455 655,94		25,00	
197	669 489,57	1 455 653,35		25,00	
198	669 493,97	1 455 646,37		25,00	
199	669 504,24	1 455 630,08		25,00	
200	669 504,90	1 455 609,71		25,00	
201	669 506,52	1 455 599,50		25,00	
202	669 518,61	1 455 605,50		25,00	
203	669 538,43	1 455 606,58		25,00	
204	669 562,13	1 455 615,32		25,00	
205	669 561,04	1 455 577,82		25,00	
206	669 594,06	1 455 576,20		25,00	
207	669 592,43	1 455 555,22		25,00	
208	669 595,75	1 455 550,37		25,00	
209	669 598,33	1 455 542,83		25,00	
210	669 587,38	1 455 545,80		25,00	
211	669 586,31	1 455 535,12		25,00	
212	669 585,39	1 455 514,53		25,00	
213	669 555,57	1 455 513,50		25,00	
214	669 554,90	1 455 556,62		25,00	
215	669 555,75	1 455 571,21		25,00	
216	669 549,22	1 455 577,44		25,00	
217	669 519,04	1 455 579,16		25,00	
218	669 509,68	1 455 573,73		25,00	
219	669 502,94	1 455 569,44		25,00	
220	669 486,03	1 455 562,80		25,00	
221	669 477,11	1 455 574,25		25,00	
222	669 453,81	1 455 592,87		25,00	
223	669 437,38	1 455 614,59	25,00		
224	669 460,18	1 455 649,66	25,00		
225	669 462,92	1 455 653,04	25,00		
226	669 463,69	1 455 656,03	25,00		
192	669 466,65	1 455 667,50	25,00		
O1(14)					
227	669 721,21	1 455 674,55	Картометрический метод	25,00	—
228	669 738,19	1 455 661,69		25,00	
229	669 752,48	1 455 652,48		25,00	
230	669 758,20	1 455 602,60		25,00	
231	669 711,06	1 455 594,35		25,00	
232	669 706,94	1 455 586,41		25,00	
233	669 673,69	1 455 570,94		25,00	
234	669 674,00	1 455 601,00		25,00	
235	669 675,00	1 455 614,00		25,00	
236	669 677,11	1 455 660,89		25,00	
237	669 677,24	1 455 668,89		25,00	
238	669 680,02	1 455 669,55		25,00	
239	669 685,35	1 455 664,93		25,00	
240	669 692,90	1 455 662,55		25,00	

Раздел 2

Сведения о местоположении границ объекта					
1	2	3	4	5	6
241	669 696,13	1 455 663,28	Картометрический метод	25,00	—
242	669 703,43	1 455 666,91		25,00	
243	669 707,20	1 455 668,42		25,00	
244	669 712,20	1 455 670,35		25,00	
227	669 721,21	1 455 674,55		25,00	
O1(15)					
245	675 088,27	1 451 001,58	Картометрический метод	25,00	—
246	675 116,21	1 450 951,36		25,00	
247	675 087,50	1 450 935,44		25,00	
248	675 080,70	1 450 931,43		25,00	
249	675 035,99	1 450 904,71		25,00	
250	675 030,75	1 450 914,21		25,00	
251	675 021,54	1 450 910,12		25,00	
252	675 015,35	1 450 907,91		25,00	
253	675 011,75	1 450 908,95		25,00	
254	675 009,28	1 450 911,10		25,00	
255	675 005,69	1 450 916,92		25,00	
256	675 002,19	1 450 924,01		25,00	
257	675 003,06	1 450 929,94		25,00	
258	675 005,10	1 450 931,77		25,00	
259	675 004,42	1 450 932,75		25,00	
260	675 006,74	1 450 934,59		25,00	
261	675 007,35	1 450 933,54		25,00	
262	675 014,18	1 450 935,93		25,00	
263	675 029,54	1 450 947,06		25,00	
264	675 048,30	1 450 957,73		25,00	
265	675 057,61	1 450 963,34	25,00		
266	675 048,43	1 450 978,57	25,00		
245	675 088,27	1 451 001,58	25,00		
O1(16)					
267	668 848,64	1 456 653,73	Картометрический метод	25,00	—
268	668 855,02	1 456 639,53		25,00	
269	668 866,63	1 456 623,16		25,00	
270	668 871,75	1 456 622,42		25,00	
271	668 885,10	1 456 619,55		25,00	
272	668 871,12	1 456 595,17		25,00	
273	668 852,93	1 456 577,05		25,00	
274	668 843,98	1 456 573,79		25,00	
275	668 828,92	1 456 570,43		25,00	
276	668 822,87	1 456 573,52		25,00	
277	668 797,94	1 456 603,92		25,00	
278	668 795,32	1 456 608,76		25,00	
279	668 792,08	1 456 619,22		25,00	
280	668 794,97	1 456 636,97		25,00	
281	668 829,59	1 456 650,63		25,00	
267	668 848,64	1 456 653,73	25,00		
O1(17)					
282	668 292,76	1 448 502,53	Картометрический метод	25,00	—
283	668 314,92	1 448 446,59		25,00	
284	668 245,43	1 448 415,63		25,00	
285	668 222,93	1 448 472,27		25,00	
282	668 292,76	1 448 502,53		25,00	
O1(18)					
286	668 412,90	1 447 552,70	Картометрический метод	25,00	—
287	668 446,83	1 447 526,13		25,00	

Раздел 2

Сведения о местоположении границ объекта					
1	2	3	4	5	6
288	668 449,44	1 447 529,29	Картометрический метод	25,00	—
289	668 460,85	1 447 520,43		25,00	
290	668 435,35	1 447 488,10		25,00	
291	668 423,88	1 447 474,48		25,00	
292	668 389,25	1 447 463,13		25,00	
293	668 376,35	1 447 504,97		25,00	
286	668 412,90	1 447 552,70		25,00	
O1(19)					
294	674 724,90	1 450 454,10	Картометрический метод	25,00	—
295	674 736,10	1 450 435,23		25,00	
296	674 728,11	1 450 428,48		25,00	
297	674 731,71	1 450 423,99		25,00	
298	674 713,03	1 450 408,70		25,00	
299	674 705,75	1 450 405,12		25,00	
300	674 657,06	1 450 369,33		25,00	
301	674 651,46	1 450 376,68		25,00	
302	674 645,56	1 450 372,41		25,00	
303	674 628,36	1 450 400,92		25,00	
304	674 628,88	1 450 406,62		25,00	
305	674 647,83	1 450 418,76		25,00	
306	674 658,87	1 450 426,28		25,00	
307	674 689,38	1 450 434,20		25,00	
308	674 692,43	1 450 434,99		25,00	
309	674 704,10	1 450 440,00		25,00	
310	674 712,49	1 450 445,69		25,00	
294	674 724,90	1 450 454,10	25,00		
O1(20)					
311	670 853,16	1 453 164,77	Картометрический метод	25,00	—
312	670 880,16	1 453 154,59		25,00	
313	670 865,35	1 453 114,80		25,00	
314	670 874,86	1 453 110,59		25,00	
315	670 873,06	1 453 106,27		25,00	
316	670 870,13	1 453 099,08		25,00	
317	670 874,70	1 453 096,94		25,00	
318	670 866,60	1 453 076,75		25,00	
319	670 852,86	1 453 060,92		25,00	
320	670 843,33	1 453 051,52		25,00	
321	670 838,42	1 453 042,13		25,00	
322	670 827,47	1 453 056,33		25,00	
323	670 820,37	1 453 070,00		25,00	
324	670 825,49	1 453 085,15		25,00	
325	670 825,07	1 453 095,63		25,00	
311	670 853,16	1 453 164,77		25,00	
O1(21)					
326	668 570,96	1 448 030,98	Картометрический метод	25,00	—
327	668 622,13	1 448 021,42		25,00	
328	668 625,40	1 448 019,24		25,00	
329	668 625,35	1 448 005,80		25,00	
330	668 614,72	1 447 990,43		25,00	
331	668 607,63	1 447 995,96		25,00	
332	668 596,95	1 448 000,04		25,00	
333	668 585,97	1 448 002,44		25,00	
334	668 573,94	1 447 995,29		25,00	
335	668 582,44	1 447 990,10		25,00	
336	668 576,16	1 447 964,53		25,00	

Раздел 2

Сведения о местоположении границ объекта

1	2	3	4	5	6		
337	668 568,49	1 447 956,55	Картометрический метод	25,00	—		
338	668 541,05	1 447 947,70		25,00			
339	668 552,95	1 447 997,53		25,00			
340	668 553,23	1 448 000,65		25,00			
341	668 556,42	1 448 018,32		25,00			
342	668 554,15	1 448 022,81		25,00			
343	668 556,64	1 448 026,59		25,00			
344	668 559,96	1 448 027,43		25,00			
326	668 570,96	1 448 030,98		25,00			
O1(22)							
345	674 221,37	1 451 028,43	Картометрический метод	25,00	—		
346	674 227,89	1 451 021,22		25,00			
347	674 227,24	1 451 005,49		25,00			
348	674 235,72	1 450 998,28		25,00			
349	674 267,99	1 450 981,24		25,00			
350	674 232,13	1 450 953,39		25,00			
351	674 214,85	1 450 950,44		25,00			
352	674 186,49	1 450 974,69		25,00			
353	674 185,18	1 450 988,78		25,00			
345	674 221,37	1 451 028,43		25,00			
O1(23)							
354	670 139,54	1 452 960,59	Картометрический метод	25,00	—		
355	670 147,50	1 452 958,82		25,00			
356	670 147,33	1 452 944,51		25,00			
357	670 144,99	1 452 934,30		25,00			
358	670 141,80	1 452 925,15		25,00			
359	670 134,41	1 452 911,87		25,00			
360	670 130,96	1 452 896,54		25,00			
361	670 135,81	1 452 894,84		25,00			
362	670 134,77	1 452 885,26		25,00			
363	670 128,94	1 452 863,06		25,00			
364	670 119,33	1 452 863,22		25,00			
365	670 109,56	1 452 863,45		25,00			
366	670 099,72	1 452 869,44		25,00			
367	670 083,34	1 452 864,10		25,00			
368	670 074,23	1 452 874,68		25,00			
369	670 064,87	1 452 879,12		25,00			
370	670 083,32	1 452 905,08		25,00			
371	670 111,06	1 452 905,24		25,00			
372	670 119,05	1 452 904,73		25,00			
373	670 119,61	1 452 909,36		25,00			
374	670 125,95	1 452 911,38		25,00			
354	670 139,54	1 452 960,59		25,00			
O1(24)							
375	669 624,25	1 456 067,72		Картометрический метод		25,00	—
376	669 634,19	1 456 054,36	25,00				
377	669 594,40	1 456 023,46	25,00				
378	669 551,88	1 455 985,01	25,00				
379	669 530,82	1 456 014,72	25,00				
380	669 572,92	1 456 049,51	25,00				
381	669 580,26	1 456 040,25	25,00				
382	669 590,28	1 456 047,78	25,00				
383	669 599,46	1 456 051,33	25,00				
384	669 610,22	1 456 059,96	25,00				
385	669 611,50	1 456 058,23	25,00				

Раздел 2

Сведения о местоположении границ объекта					
1	2	3	4	5	6
375	669 624,25	1 456 067,72	Картометрический метод	25,00	—
O1(25)					
386	668 597,72	1 448 339,71	Картометрический метод	25,00	—
387	668 642,98	1 448 303,34		25,00	
388	668 619,66	1 448 271,57		25,00	
389	668 607,54	1 448 265,07		25,00	
390	668 574,78	1 448 285,47		25,00	
391	668 580,21	1 448 301,19		25,00	
386	668 597,72	1 448 339,71		25,00	
O1(26)					
392	667 828,29	1 454 707,81	Картометрический метод	25,00	—
393	667 838,96	1 454 705,94		25,00	
394	667 840,26	1 454 689,45		25,00	
395	667 880,04	1 454 672,06		25,00	
396	667 858,67	1 454 636,52		25,00	
397	667 851,96	1 454 628,25		25,00	
398	667 823,19	1 454 640,62		25,00	
399	667 815,58	1 454 643,90		25,00	
392	667 828,29	1 454 707,81		25,00	
O1(27)					
400	669 858,24	1 455 533,83	Картометрический метод	25,00	—
401	669 898,00	1 455 502,86		25,00	
402	669 884,97	1 455 485,59		25,00	
403	669 870,28	1 455 478,15		25,00	
404	669 864,38	1 455 480,75		25,00	
405	669 861,83	1 455 476,30		25,00	
406	669 859,84	1 455 472,86		25,00	
407	669 852,28	1 455 469,04		25,00	
408	669 824,61	1 455 490,66		25,00	
400	669 858,24	1 455 533,83		25,00	
O1(28)					
409	674 507,63	1 450 576,28	Картометрический метод	25,00	—
410	674 515,25	1 450 564,92		25,00	
411	674 528,81	1 450 544,73		25,00	
412	674 515,26	1 450 537,00		25,00	
413	674 511,84	1 450 542,94		25,00	
414	674 503,40	1 450 538,08		25,00	
415	674 466,66	1 450 514,90		25,00	
416	674 462,67	1 450 522,32		25,00	
417	674 460,14	1 450 520,69		25,00	
418	674 463,03	1 450 515,30		25,00	
419	674 451,72	1 450 516,55		25,00	
420	674 443,78	1 450 526,16		25,00	
421	674 445,23	1 450 529,52		25,00	
422	674 449,94	1 450 538,70		25,00	
423	674 451,23	1 450 540,23		25,00	
424	674 474,16	1 450 554,94		25,00	
425	674 476,48	1 450 556,50		25,00	
409	674 507,63	1 450 576,28	25,00		
O1(29)					
426	669 361,69	1 455 917,12	Картометрический метод	25,00	—
427	669 373,03	1 455 879,75		25,00	
428	669 352,49	1 455 873,92		25,00	
429	669 348,30	1 455 886,51		25,00	
430	669 313,31	1 455 873,79		25,00	

Раздел 2

Сведения о местоположении границ объекта					
1	2	3	4	5	6
431	669 305,59	1 455 896,52	Картометрический метод	25,00	—
426	669 361,69	1 455 917,12		25,00	
O1(30)					
432	669 089,17	1 456 818,37	Картометрический метод	25,00	—
433	669 100,79	1 456 808,31		25,00	
434	669 104,13	1 456 805,64		25,00	
435	669 112,00	1 456 798,61		25,00	
436	669 076,59	1 456 757,26		25,00	
437	669 070,46	1 456 762,82		25,00	
438	669 054,21	1 456 777,56		25,00	
439	669 053,00	1 456 778,66		25,00	
432	669 089,17	1 456 818,37		25,00	
O1(31)					
440	669 200,46	1 455 833,65	Картометрический метод	25,00	—
441	669 202,99	1 455 829,01		25,00	
442	669 206,79	1 455 830,96		25,00	
443	669 208,28	1 455 826,89		25,00	
444	669 216,04	1 455 803,18		25,00	
445	669 214,02	1 455 798,29		25,00	
446	669 203,21	1 455 790,02		25,00	
447	669 182,04	1 455 781,63		25,00	
448	669 166,34	1 455 816,18		25,00	
449	669 164,74	1 455 819,71		25,00	
450	669 178,41	1 455 824,50		25,00	
440	669 200,46	1 455 833,65		25,00	
O1(32)					
451	669 000,32	1 456 666,40	Картометрический метод	25,00	—
452	669 005,97	1 456 659,37		25,00	
453	669 008,25	1 456 653,11		25,00	
454	669 023,10	1 456 633,12		25,00	
455	669 023,28	1 456 627,06		25,00	
456	669 021,93	1 456 624,17		25,00	
457	669 022,23	1 456 619,99		25,00	
458	669 025,93	1 456 614,10		25,00	
459	669 012,67	1 456 602,21		25,00	
460	668 983,43	1 456 626,34		25,00	
461	668 990,17	1 456 631,77		25,00	
462	668 994,59	1 456 636,76		25,00	
463	668 993,19	1 456 637,85		25,00	
464	668 988,20	1 456 642,11		25,00	
465	668 981,90	1 456 647,46		25,00	
466	668 994,79	1 456 660,37		25,00	
451	669 000,32	1 456 666,40		25,00	
O1(33)					
467	674 424,70	1 450 824,29	Картометрический метод	25,00	—
468	674 435,28	1 450 816,51		25,00	
469	674 456,29	1 450 800,03		25,00	
470	674 452,22	1 450 794,20		25,00	
471	674 437,05	1 450 765,41		25,00	
472	674 436,46	1 450 764,59		25,00	
473	674 433,49	1 450 765,80		25,00	
474	674 417,25	1 450 786,52		25,00	
475	674 416,00	1 450 807,23		25,00	
467	674 424,70	1 450 824,29		25,00	
O1(34)					

Раздел 2

Сведения о местоположении границ объекта

1	2	3	4	5	6
476	673 110,74	1 449 902,40	Картометрический метод	25,00	—
477	673 124,59	1 449 890,17		25,00	
478	673 079,19	1 449 849,15		25,00	
479	673 069,04	1 449 857,91		25,00	
480	673 089,90	1 449 884,30		25,00	
481	673 092,98	1 449 881,56		25,00	
476	673 110,74	1 449 902,40		25,00	
O1(35)					
482	669 685,48	1 456 383,29	Картометрический метод	25,00	—
483	669 698,84	1 456 366,31		25,00	
484	669 680,01	1 456 351,97		25,00	
485	669 654,64	1 456 341,47		25,00	
486	669 646,22	1 456 352,70		25,00	
482	669 685,48	1 456 383,29		25,00	
O1(36)					
487	666 654,45	1 457 134,65	Картометрический метод	25,00	—
488	666 666,63	1 457 117,43		25,00	
489	666 633,68	1 457 090,60		25,00	
490	666 620,49	1 457 107,27		25,00	
487	666 654,45	1 457 134,65		25,00	
O1(37)					
491	673 910,64	1 450 400,11	Картометрический метод	25,00	—
492	673 919,21	1 450 374,04		25,00	
493	673 908,08	1 450 370,97		25,00	
494	673 900,21	1 450 368,78		25,00	
495	673 901,01	1 450 366,40		25,00	
496	673 896,00	1 450 363,99		25,00	
497	673 888,57	1 450 380,16		25,00	
498	673 885,18	1 450 387,46		25,00	
499	673 897,86	1 450 394,13		25,00	
491	673 910,64	1 450 400,11		25,00	
O1(38)					
500	668 468,90	1 455 495,03	Картометрический метод	25,00	—
501	668 477,12	1 455 485,71		25,00	
502	668 440,41	1 455 453,68		25,00	
503	668 439,03	1 455 455,43		25,00	
504	668 432,73	1 455 463,41		25,00	
505	668 433,47	1 455 464,06		25,00	
506	668 467,86	1 455 494,12		25,00	
500	668 468,90	1 455 495,03		25,00	
O1(39)					
507	668 491,41	1 447 832,46	Картометрический метод	25,00	—
508	668 492,62	1 447 832,23		25,00	
509	668 504,89	1 447 829,89		25,00	
510	668 508,16	1 447 829,27		25,00	
511	668 505,47	1 447 817,66		25,00	
512	668 504,01	1 447 818,06		25,00	
513	668 504,77	1 447 820,79		25,00	
514	668 489,81	1 447 823,80		25,00	
507	668 491,41	1 447 832,46		25,00	
O1(40)					
515	669 568,74	1 455 799,70	Картометрический метод	25,00	—
516	669 560,09	1 455 803,36		25,00	
517	669 556,81	1 455 796,25		25,00	
518	669 565,66	1 455 792,42		25,00	

Раздел 2

Сведения о местоположении границ объекта







1	2	3	4	5	6
515	669 568,74	1 455 799,70	Картометрический метод	25,00	—
O1(41)					
519	669 144,12	1 456 324,57	Картометрический метод	25,00	—
520	669 139,44	1 456 336,29		25,00	
521	669 134,31	1 456 334,17		25,00	
522	669 136,88	1 456 328,06		25,00	
523	669 140,57	1 456 322,86		25,00	
519	669 144,12	1 456 324,57		25,00	
O1(42)					
524	668 046,37	1 447 782,78	Картометрический метод	25,00	—
525	668 045,74	1 447 804,51		25,00	
526	668 032,12	1 447 805,14		25,00	
527	668 031,82	1 447 782,89		25,00	
524	668 046,37	1 447 782,78		25,00	
O1(43)					
528	669 381,06	1 455 896,29	Картометрический метод	25,00	—
529	669 375,85	1 455 913,52		25,00	
530	669 369,47	1 455 911,59		25,00	
531	669 374,68	1 455 894,36		25,00	
528	669 381,06	1 455 896,29		25,00	
3. Сведения о характерных точках части (частей) границы объекта					
1	2	3	4	5	6
—	—	—	—	—	—

Раздел 4
План границ объекта



Масштаб 1:25 000

Используемые условные знаки и обозначения:

-  - Граница муниципального образования
-  - Граница населенного пункта
-  - Граница земельного участка
-  - Граница зон с особыми условиями использования территории
-  - Граница объектов культурного наследия
-  - О1 (Зона делового, общественного и коммерческого назначения)

Подпись _____ Дата « 22 » _____ июня 20 23 г.







Место для оттиска печати (при наличии) лица, составившего описание местоположения границ объекта

Раздел 4
План границ объекта



Масштаб 1:50 000

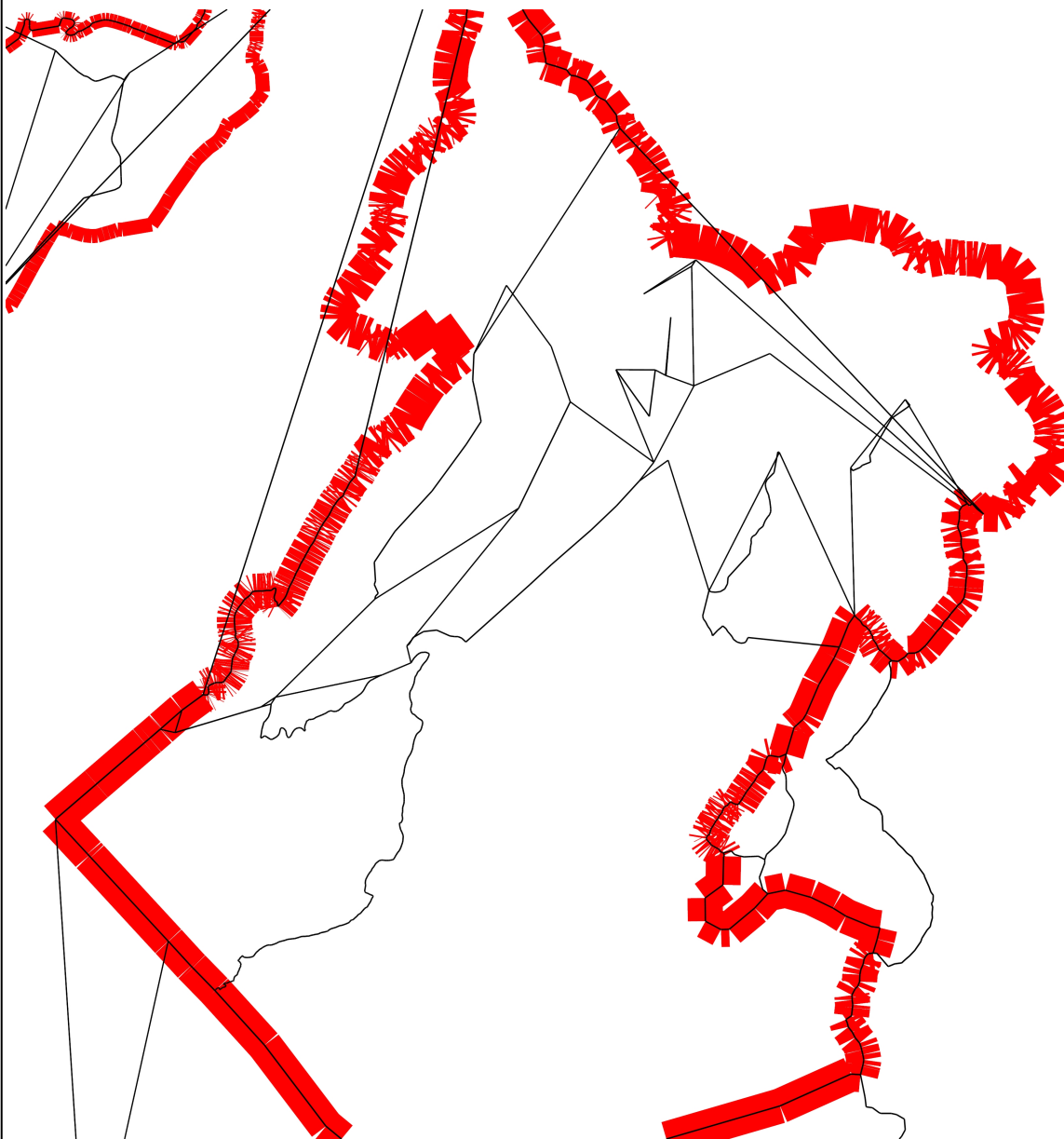
Используемые условные знаки и обозначения:

-  - Граница муниципального образования
-  - Граница населенного пункта
-  - Граница земельного участка
-  - Граница зон с особыми условиями использования территории
-  - Граница объектов культурного наследия
-  - О1 (Зона делового, общественного и коммерческого назначения)

Подпись _____ Дата « 22 » июня 20 23 г.







Место для оттиска печати (при наличии) лица, составившего описание местоположения границ объекта

Раздел 4
План границ объекта



Масштаб 1:40 000

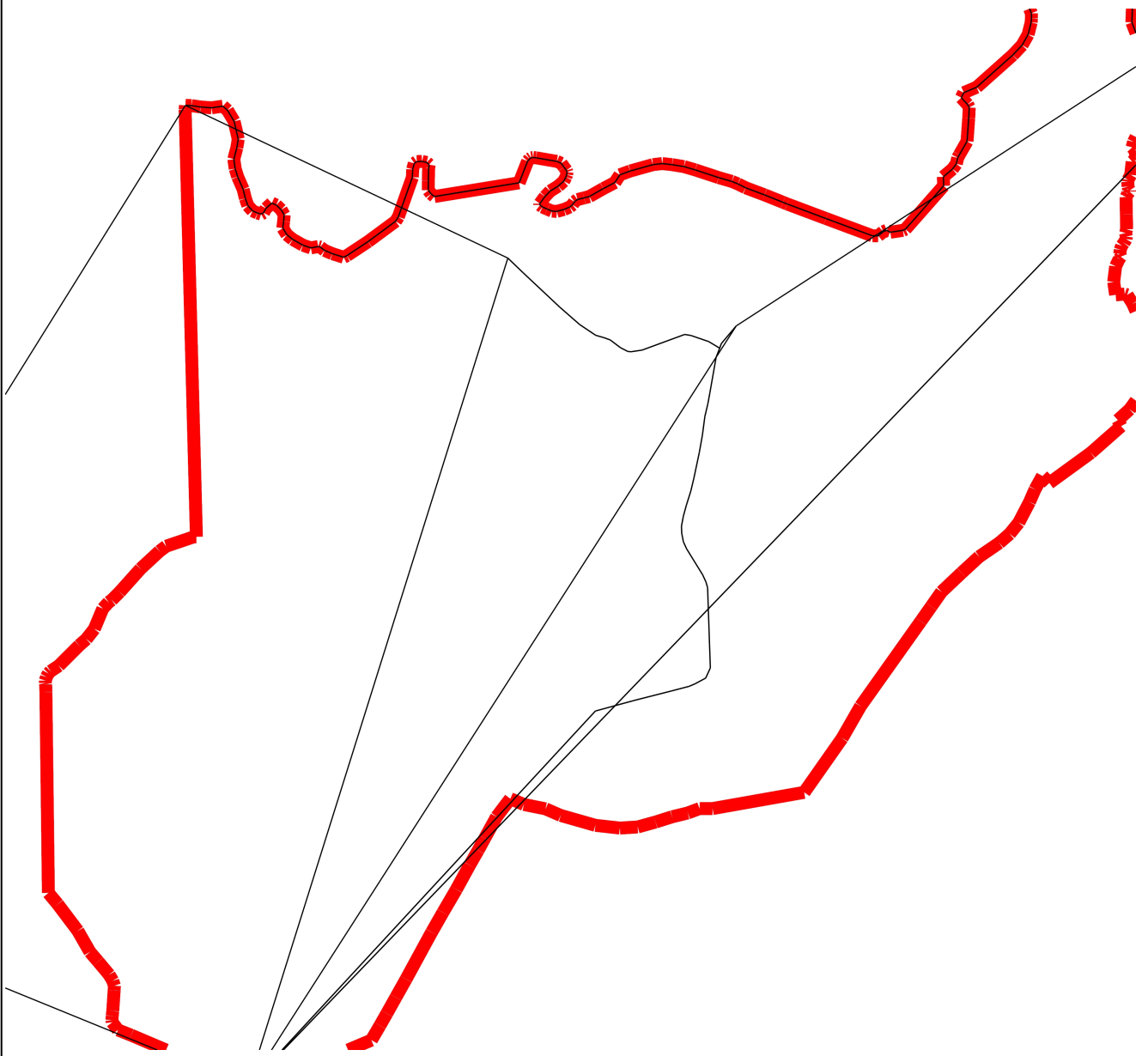
Используемые условные знаки и обозначения:

-  - Граница муниципального образования
-  - Граница населенного пункта
-  - Граница земельного участка
-  - Граница зон с особыми условиями использования территории
-  - Граница объектов культурного наследия
-  - О1 (Зона делового, общественного и коммерческого назначения)

Подпись _____ Дата « 22 » _____ июня 20 23 г.







Место для оттиска печати (при наличии) лица, составившего описание местоположения границ объекта

Раздел 4
План границ объекта



Масштаб 1:12 000

Используемые условные знаки и обозначения:

-  - Граница муниципального образования
-  - Граница населенного пункта
-  - Граница земельного участка
-  - Граница зон с особыми условиями использования территории
-  - Граница объектов культурного наследия
-  - О1 (Зона делового, общественного и коммерческого назначения)

Подпись _____ Дата « 22 » _____ июня 20 23 г.

Место для оттиска печати (при наличии) лица, составившего описание местоположения границ объекта

Прохождение границы		Описание прохождения границы
от точки	до точки	
1	2	3
—	—	—

ОПИСАНИЕ МЕСТОПОЛОЖЕНИЯ ГРАНИЦ

Зона размещения объектов социального и коммунально-бытового назначения (О2)

(наименование объекта, местоположение границ которого описано (далее - объект))

Раздел 1

Сведения об объекте

№ п/п	Характеристики объекта	Описание характеристик
1	2	3
1	Местоположение объекта	Мурманская область, г Полярный
2	Площадь объекта ± величина погрешности определения площади (Р ± ΔР)	562 073 м ² ± 25 м ²
3	Иные характеристики объекта	<p>Вид объекта реестра границ: Территориальная зона</p> <p>Виды разрешенного использования земельных участков, расположенных в территориальной зоне:</p> <p>Основной вид разрешенного использования: Образование и просвещение (3.5)</p> <p>Вспомогательные виды: Коммунальное обслуживание (3.1)</p> <p>Основной вид разрешенного использования: Здравоохранение (3.4)</p> <p>Вспомогательные виды: Коммунальное обслуживание (3.1)</p> <p>Основной вид разрешенного использования: Социальное обслуживание (3.2)</p> <p>Вспомогательные виды: Коммунальное обслуживание (3.1)</p> <p>Основной вид разрешенного использования: Бытовое обслуживание (3.3)</p> <p>Вспомогательные виды: Коммунальное обслуживание (3.1)</p> <p>Основной вид разрешенного использования: Культурное развитие (3.6)</p> <p>Вспомогательные виды: Коммунальное обслуживание (3.1)</p> <p>Основной вид разрешенного использования: Религиозное использование (3.7)</p> <p>Вспомогательные виды: Коммунальное обслуживание (3.1)</p> <p>Основной вид разрешенного использования: Спорт (5.1)</p> <p>Вспомогательные виды: Коммунальное обслуживание (3.1)</p> <p>Основной вид разрешенного использования: Земельные участки (территории) общего пользования (12.0)</p> <p>Вспомогательные виды: Коммунальное обслуживание (3.1)</p> <p>Условно разрешенный вид разрешенного использования: Магазины (4.4)</p> <p>Вспомогательные виды: Коммунальное обслуживание (3.1)</p> <p>Условно разрешенный вид разрешенного использования: Служебные гаражи (4.9)</p> <p>Вспомогательные виды: Коммунальное обслуживание (3.1)</p> <p>Основной вид разрешенного использования: Ветеринарное обслуживание (3.10)</p> <p>Вспомогательные виды: Коммунальное обслуживание (3.1)</p>

Раздел 2

Сведения о местоположении границ объекта

1. Система координат МСК-51					
2. Сведения о характерных точках границ объекта					
Обозначение характерных точек границ	Координаты, м		Метод определения координат характерной точки	Средняя квадратическая погрешность положения характерной точки (Mt), м	Описание обозначения точки на местности (при наличии)
	X	Y			
1	2	3	4	5	6
O2(1)					
1	668 200,04	1 447 841,47	Картометрический метод	25,00	—
2	668 195,46	1 447 841,67		25,00	
3	668 195,10	1 447 833,44		25,00	
4	668 198,89	1 447 833,26		25,00	
5	668 199,79	1 447 835,63		25,00	
1	668 200,04	1 447 841,47		25,00	
O2(2)					
6	667 861,84	1 447 508,17	Картометрический метод	25,00	—
43	667 859,75	1 447 492,52		25,00	
42	667 839,28	1 447 487,43		25,00	
41	667 813,85	1 447 472,45		25,00	
40	667 805,47	1 447 452,38		25,00	
39	667 807,85	1 447 419,07		25,00	
38	667 780,37	1 447 403,61		25,00	Закрепление отсутствует
37	667 751,94	1 447 379,36		25,00	
36	667 688,95	1 447 364,07		25,00	
35	667 652,50	1 447 350,36		25,00	
34	667 570,20	1 447 279,27		25,00	
33	667 555,18	1 447 213,27		25,00	
32	667 556,17	1 447 174,12		25,00	
31	667 581,61	1 447 167,58		25,00	
30	667 655,60	1 447 163,47		25,00	
29	667 661,04	1 447 150,35		25,00	
28	667 648,93	1 447 118,95		25,00	
27	667 615,71	1 447 081,40		25,00	
26	667 593,46	1 447 051,40		25,00	
25	667 585,32	1 447 034,71		25,00	
24	667 592,14	1 447 022,26		25,00	
23	667 591,20	1 447 000,04		25,00	
22	667 609,92	1 446 966,13	25,00		

Раздел 2

Сведения о местоположении границ объекта

1	2	3	4	5	6		
21	667 647,78	1 446 938,23	Картометрический метод	25,00	Закрепление отсутствует		
20	667 714,72	1 446 937,77		25,00			
19	667 740,29	1 446 963,96		25,00			
18	667 757,62	1 447 011,49		25,00			
17	667 781,67	1 447 041,84		25,00			
16	667 830,27	1 447 123,24		25,00			
15	667 894,93	1 447 252,18		25,00	—		
14	667 907,16	1 447 261,21		25,00			
13	667 921,25	1 447 286,06		25,00			
12	667 888,74	1 447 333,56		25,00			
11	667 902,86	1 447 371,33		25,00			
10	667 915,92	1 447 372,26		25,00			
9	667 910,94	1 447 442,06		25,00			
8	667 898,69	1 447 461,29		25,00			
7	667 900,76	1 447 505,12		25,00			
6	667 861,84	1 447 508,17		25,00			
Вырез 1 из 1							
44	667 802,17	1 447 399,70		Картометрический метод		25,00	Закрепление отсутствует
45	667 807,38	1 447 334,72				25,00	
46	667 828,54	1 447 313,87				25,00	
47	667 851,43	1 447 307,73	25,00				
48	667 872,64	1 447 309,53	25,00				
49	667 886,58	1 447 320,72	25,00				
50	667 913,59	1 447 285,73	25,00				
51	667 902,19	1 447 265,62	25,00				
52	667 889,81	1 447 256,48	25,00				
53	667 824,56	1 447 126,37	25,00				
54	667 776,31	1 447 045,54	25,00				
55	667 751,87	1 447 014,71	25,00				
56	667 734,66	1 446 967,50	25,00				
57	667 712,00	1 446 944,29	25,00				
58	667 649,94	1 446 944,71	25,00				
59	667 614,92	1 446 970,52	25,00				
60	667 597,77	1 447 001,58	25,00				

Раздел 2

Сведения о местоположении границ объекта

1	2	3	4	5	6
61	667 598,71	1 447 023,80	Картометрический метод	25,00	Закрепление отсутствует
62	667 592,63	1 447 034,88		25,00	
63	667 599,03	1 447 048,01		25,00	
64	667 620,77	1 447 077,30		25,00	
65	667 654,58	1 447 115,52		25,00	
66	667 668,04	1 447 150,44		25,00	
67	667 660,04	1 447 169,73		25,00	
68	667 582,61	1 447 174,03		25,00	
69	667 562,55	1 447 179,19		25,00	
70	667 561,69	1 447 212,63		25,00	
71	667 576,06	1 447 275,75		25,00	
72	667 655,87	1 447 344,69		25,00	
73	667 690,86	1 447 357,85		25,00	
74	667 754,98	1 447 373,41		25,00	
75	667 784,11	1 447 398,26		25,00	
44	667 802,17	1 447 399,70		25,00	
O2(3)					
44	667 802,17	1 447 399,70	Картометрический метод	25,00	Закрепление отсутствует
45	667 807,38	1 447 334,72		25,00	
46	667 828,54	1 447 313,87		25,00	
47	667 851,43	1 447 307,73		25,00	
48	667 872,64	1 447 309,53		25,00	
49	667 886,58	1 447 320,72		25,00	
50	667 913,59	1 447 285,73		25,00	
51	667 902,19	1 447 265,62		25,00	
52	667 889,81	1 447 256,48		25,00	
53	667 824,56	1 447 126,37		25,00	
54	667 776,31	1 447 045,54		25,00	
55	667 751,87	1 447 014,71	25,00		

Раздел 2

Сведения о местоположении границ объекта

1	2	3	4	5	6
56	667 734,66	1 446 967,50	Картометрический метод	25,00	Закрепление отсутствует
57	667 712,00	1 446 944,29		25,00	
58	667 649,94	1 446 944,71		25,00	
59	667 614,92	1 446 970,52		25,00	
60	667 597,77	1 447 001,58		25,00	
61	667 598,71	1 447 023,80		25,00	
62	667 592,63	1 447 034,88		25,00	
63	667 599,03	1 447 048,01		25,00	
64	667 620,77	1 447 077,30		25,00	
65	667 654,58	1 447 115,52		25,00	
66	667 668,04	1 447 150,44		25,00	
67	667 660,04	1 447 169,73		25,00	
68	667 582,61	1 447 174,03		25,00	
69	667 562,55	1 447 179,19		25,00	
70	667 561,69	1 447 212,63		25,00	
71	667 576,06	1 447 275,75		25,00	
72	667 655,87	1 447 344,69		25,00	
73	667 690,86	1 447 357,85		25,00	
74	667 754,98	1 447 373,41		25,00	
75	667 784,11	1 447 398,26		25,00	
44	667 802,17	1 447 399,70	25,00		
O2(4)					
76	668 637,52	1 447 516,18	Картометрический метод	25,00	—
77	668 654,98	1 447 511,49		25,00	
78	668 654,99	1 447 487,12		25,00	
79	668 672,13	1 447 474,36		25,00	
80	668 672,32	1 447 461,52		25,00	
81	668 664,49	1 447 448,84		25,00	
82	668 679,02	1 447 444,16		25,00	
83	668 641,98	1 447 345,29		25,00	
84	668 616,14	1 447 322,67		25,00	
85	668 575,14	1 447 295,97		25,00	
86	668 436,65	1 447 222,05		25,00	
87	668 409,08	1 447 220,84		25,00	
88	668 403,89	1 447 208,76		25,00	
89	668 384,27	1 447 201,25		25,00	
90	668 367,06	1 447 210,01	25,00		

Раздел 2

Сведения о местоположении границ объекта					
1	2	3	4	5	6
91	668 360,75	1 447 227,24	Картометрический метод	25,00	—
92	668 385,74	1 447 326,45		25,00	
93	668 387,97	1 447 361,39		25,00	
94	668 423,59	1 447 381,43		25,00	
95	668 442,36	1 447 365,26		25,00	
96	668 449,53	1 447 356,08		25,00	
97	668 478,03	1 447 369,52		25,00	
98	668 498,83	1 447 375,02		25,00	
99	668 508,11	1 447 407,96		25,00	
100	668 509,77	1 447 442,82		25,00	
101	668 548,01	1 447 471,87		25,00	
102	668 516,82	1 447 456,87		25,00	
103	668 544,61	1 447 496,45		25,00	
104	668 552,46	1 447 501,45		25,00	
105	668 579,15	1 447 496,32		25,00	
106	668 591,14	1 447 490,92		25,00	
107	668 610,24	1 447 508,13		25,00	
76	668 637,52	1 447 516,18		25,00	
O2(5)					
108	674 088,19	1 450 422,94	Картометрический метод	25,00	—
109	674 097,42	1 450 412,59		25,00	
110	674 110,61	1 450 379,78		25,00	
111	674 113,42	1 450 350,21		25,00	
112	674 103,61	1 450 330,50		25,00	
113	674 099,41	1 450 282,63		25,00	
114	674 071,39	1 450 269,95		25,00	
115	674 051,77	1 450 269,95		25,00	
116	674 034,96	1 450 288,26		25,00	
117	674 004,14	1 450 248,83		25,00	
118	673 963,51	1 450 175,62		25,00	
119	673 947,53	1 450 177,96		25,00	
120	673 934,92	1 450 198,57		25,00	
121	673 906,48	1 450 256,82		25,00	
122	673 874,84	1 450 317,59		25,00	
123	673 877,49	1 450 324,24		25,00	
124	673 884,70	1 450 341,63		25,00	
125	673 928,02	1 450 365,91		25,00	
126	673 936,36	1 450 368,96	25,00		
127	673 940,57	1 450 370,28	25,00		
108	674 088,19	1 450 422,94	25,00		
O2(6)					
128	669 497,83	1 448 704,92	Картометрический метод	25,00	Закрепление отсутствует
129	669 526,64	1 448 703,38		25,00	
130	669 532,49	1 448 687,50		25,00	
131	669 528,48	1 448 657,18		25,00	
132	669 538,76	1 448 610,80		25,00	
133	669 525,87	1 448 582,61		25,00	
134	669 461,86	1 448 554,48		25,00	

Раздел 2

Сведения о местоположении границ объекта

1	2	3	4	5	6		
135	669 376,47	1 448 489,77	Картометрический метод	25,00	Закрепление отсутствует		
136	669 364,40	1 448 473,73		25,00			
137	669 335,55	1 448 442,77		25,00			
138	669 249,44	1 448 413,61		25,00			
139	669 217,52	1 448 447,50		25,00			
140	669 241,16	1 448 475,15		25,00			
141	669 265,39	1 448 474,46		25,00			
142	669 221,08	1 448 546,29		25,00			
143	669 246,23	1 448 561,81		25,00			
144	669 277,10	1 448 583,44		25,00			
145	669 313,50	1 448 509,03		25,00			
146	669 365,87	1 448 555,76		25,00			
147	669 427,69	1 448 589,77		25,00			
148	669 424,12	1 448 597,39		25,00			
149	669 439,22	1 448 606,34		25,00			
150	669 465,00	1 448 621,87		25,00			
151	669 444,84	1 448 663,77		25,00			
128	669 497,83	1 448 704,92		25,00			
O2(7)							
152	669 814,08	1 456 304,35		Картометрический метод		25,00	—
153	669 838,92	1 456 286,51	25,00				
154	669 843,53	1 456 284,56	25,00				
155	669 842,76	1 456 272,33	25,00				
156	669 845,25	1 456 252,84	25,00				
157	669 842,44	1 456 244,12	25,00				
158	669 836,75	1 456 244,00	25,00				
159	669 837,04	1 456 243,99	25,00				
160	669 839,40	1 456 210,13	25,00				
161	669 850,72	1 456 201,23	25,00				
162	669 855,98	1 456 137,31	25,00				
163	669 839,88	1 456 115,56	25,00				
164	669 863,77	1 456 055,62	25,00				
165	669 783,75	1 456 021,14	25,00				
166	669 755,16	1 456 067,19	25,00				
167	669 749,50	1 456 074,56	25,00				
168	669 730,04	1 456 099,84	25,00				
169	669 728,65	1 456 100,36	25,00				
170	669 724,33	1 456 105,23	25,00				
171	669 724,31	1 456 107,19	25,00				

Раздел 2

Сведения о местоположении границ объекта

1	2	3	4	5	6	
172	669 723,01	1 456 108,83	Картометрический метод	25,00	—	
173	669 713,63	1 456 124,40		25,00		
174	669 712,64	1 456 126,04		25,00		
175	669 718,43	1 456 131,13		25,00		
176	669 677,12	1 456 184,82		25,00		
177	669 693,79	1 456 198,02		25,00		
178	669 725,65	1 456 221,07		25,00		
179	669 751,45	1 456 239,73		25,00		
180	669 748,92	1 456 244,17		25,00		
152	669 814,08	1 456 304,35		25,00		
O2(8)						
181	667 939,44	1 456 320,98	Картометрический метод	25,00	—	
182	667 973,01	1 456 286,18		25,00		
183	667 931,98	1 456 237,30		25,00		
184	667 850,65	1 456 208,42		25,00		
185	667 819,32	1 456 172,87		25,00		
186	667 792,46	1 456 197,31		25,00		
187	667 747,69	1 456 146,21		25,00		
188	667 704,42	1 456 182,50		25,00		
189	667 740,98	1 456 223,23		25,00		
190	667 716,36	1 456 247,67		25,00		
191	667 755,15	1 456 289,14		25,00		
192	667 777,54	1 456 291,36		25,00		
193	667 804,40	1 456 278,03		25,00		
194	667 848,42	1 456 320,24		25,00		
181	667 939,44	1 456 320,98		25,00		
O2(9)						
195	675 083,96	1 451 261,78	Картометрический метод	25,00	—	
196	675 093,48	1 451 250,64		25,00		
197	675 101,34	1 451 241,73		25,00		Закрепление отсутствует
198	675 190,34	1 451 170,05		25,00		
199	675 176,47	1 451 142,71		25,00		
200	675 171,44	1 451 136,17		25,00		
201	675 133,85	1 451 078,26		25,00	—	
202	675 124,60	1 451 064,71		25,00		
203	675 088,72	1 451 060,66		25,00		
204	675 083,59	1 451 062,40		25,00		
205	675 054,75	1 451 067,01		25,00		
206	675 045,21	1 451 056,94		25,00		
207	675 045,82	1 451 052,87		25,00		
208	675 035,66	1 451 031,43		25,00		
209	675 017,43	1 451 030,36		25,00		
210	675 040,41	1 451 072,94		25,00		
211	675 046,06	1 451 078,38		25,00		
212	675 040,71	1 451 095,92		25,00		
213	675 035,50	1 451 099,19		25,00		
214	675 021,88	1 451 137,13		25,00		
215	675 022,10	1 451 154,95		25,00		
216	675 021,74	1 451 160,22	25,00			
217	675 020,29	1 451 181,79	25,00			
195	675 083,96	1 451 261,78	25,00			
O2(10)						

Раздел 2

Сведения о местоположении границ объекта							
1	2	3	4	5	6		
218	669 147,14	1 457 106,88	Картометрический метод	25,00	—		
219	669 173,68	1 457 105,05		25,00			
220	669 254,30	1 457 023,91		25,00			
221	669 257,69	1 457 047,05		25,00			
222	669 251,68	1 457 069,11		25,00			
223	669 252,38	1 457 083,53		25,00			
224	669 271,08	1 457 074,33		25,00			
225	669 307,66	1 457 056,36		25,00			
226	669 318,73	1 457 034,98		25,00		Закрепление отсутствует	
227	669 304,79	1 457 007,49		25,00			
228	669 300,90	1 457 003,20		25,00	—		
229	669 296,01	1 456 992,87		25,00			
230	669 292,29	1 456 987,97		25,00			
231	669 286,46	1 456 980,57		25,00			
232	669 283,33	1 456 976,61		25,00			
233	669 288,11	1 456 972,67		25,00			
234	669 292,99	1 456 968,67		25,00	Закрепление отсутствует		
235	669 285,13	1 456 959,19		25,00			
236	669 252,30	1 456 919,61		25,00			
237	669 207,41	1 456 956,19		25,00	—		
238	669 151,07	1 457 005,08		25,00			
239	669 145,05	1 457 009,74		25,00			
240	669 142,04	1 457 012,37		25,00			
241	669 105,03	1 457 044,61		25,00			
242	669 114,88	1 457 059,96		25,00			
243	669 126,39	1 457 076,70		25,00			
218	669 147,14	1 457 106,88		25,00			
O2(11)							
244	669 805,70	1 455 791,29		Картометрический метод		25,00	—
245	669 818,71	1 455 782,82			25,00		
246	669 844,51	1 455 751,90			25,00		
247	669 851,46	1 455 744,37			25,00		
248	669 891,20	1 455 689,63	25,00				
249	669 896,45	1 455 686,65	25,00				
250	669 853,04	1 455 631,01	25,00				
251	669 816,10	1 455 583,00	25,00				
252	669 786,16	1 455 593,35	25,00				
253	669 774,07	1 455 717,39	25,00				
254	669 772,13	1 455 719,00	25,00				
255	669 770,47	1 455 721,08	25,00				
256	669 769,87	1 455 723,66	25,00				
257	669 765,41	1 455 760,23	25,00				
258	669 774,04	1 455 779,34	25,00				
244	669 805,70	1 455 791,29	25,00				
O2(12)							
259	674 882,90	1 450 968,88	Картометрический метод	25,00	—		
260	674 938,88	1 450 880,42		25,00	-		
261	674 956,68	1 450 890,89		25,00	—		
262	675 002,32	1 450 812,74		25,00	-		
263	675 008,26	1 450 802,57		25,00	—		
264	675 003,58	1 450 800,58		25,00	—		

Раздел 2

Сведения о местоположении границ объекта						
1	2	3	4	5	6	
265	674 993,82	1 450 794,37	Картометрический метод	25,00	—	
266	674 979,56	1 450 782,56		25,00		
267	674 965,88	1 450 774,03		25,00		
268	674 951,14	1 450 767,07		25,00		
269	674 935,46	1 450 757,08		25,00		
270	674 930,71	1 450 765,50		25,00	-	
271	674 908,89	1 450 804,18		25,00		
272	674 894,09	1 450 830,42		25,00	—	
273	674 889,55	1 450 838,46		25,00		
274	674 893,52	1 450 843,91		25,00		
275	674 871,52	1 450 880,01		25,00		
276	674 859,22	1 450 900,33		25,00		
277	674 853,21	1 450 910,12		25,00		
278	674 829,62	1 450 948,59		25,00		
279	674 870,92	1 450 964,25		25,00		
280	674 880,54	1 450 967,94		25,00		
259	674 882,90	1 450 968,88		25,00		
O2(13)						
281	668 268,41	1 448 008,13		Картометрический метод	25,00	—
282	668 315,76	1 448 004,81			25,00	
283	668 311,57	1 447 943,41	25,00			
284	668 312,96	1 447 941,32	25,00			
285	668 305,17	1 447 941,78	25,00			
286	668 304,95	1 447 935,05	25,00			
287	668 307,86	1 447 934,63	25,00			
288	668 310,72	1 447 930,02	25,00			
289	668 319,57	1 447 921,57	25,00			
290	668 321,57	1 447 920,04	25,00			
291	668 323,47	1 447 917,31	25,00			
292	668 323,73	1 447 915,07	25,00			
293	668 322,58	1 447 881,17	25,00			
294	668 321,83	1 447 864,80	25,00			
295	668 321,23	1 447 861,13	25,00			
296	668 321,01	1 447 855,68	25,00			
297	668 320,74	1 447 848,97	25,00			
298	668 320,77	1 447 843,36	25,00			
299	668 320,77	1 447 842,63	25,00			
300	668 287,55	1 447 843,65	25,00			
301	668 287,44	1 447 839,95	25,00			
302	668 280,42	1 447 840,24	25,00			
303	668 280,57	1 447 843,83	25,00			
304	668 236,97	1 447 846,36	25,00			
305	668 220,32	1 447 864,48	25,00			
306	668 221,96	1 447 898,14	25,00			
307	668 225,56	1 447 914,09	25,00			
308	668 223,17	1 447 915,97	25,00			
309	668 218,59	1 447 916,22	25,00			
310	668 219,47	1 447 930,63	25,00			
311	668 225,11	1 447 930,28	25,00			
312	668 226,72	1 447 951,64	25,00			
313	668 233,34	1 447 959,35	25,00			
314	668 250,80	1 447 986,31	25,00			
315	668 251,91	1 448 004,42	25,00			
281	668 268,41	1 448 008,13	25,00			
O2(14)						

Раздел 2

Сведения о местоположении границ объекта					
1	2	3	4	5	6
316	667 952,38	1 448 112,26	Картометрический метод	25,00	—
317	667 996,57	1 448 108,52		25,00	
318	668 033,51	1 448 108,04		25,00	
319	668 041,91	1 448 100,05		25,00	
320	668 032,95	1 448 033,14		25,00	
321	668 026,60	1 447 985,56		25,00	
322	667 984,53	1 447 963,20		25,00	
323	667 940,71	1 447 965,74		25,00	
324	667 949,74	1 448 060,69		25,00	
316	667 952,38	1 448 112,26		25,00	
O2(15)					
325	668 098,32	1 447 495,56	Картометрический метод	25,00	—
326	668 118,29	1 447 493,48		25,00	
327	668 200,14	1 447 482,74		25,00	
328	668 223,72	1 447 465,18		25,00	
329	668 216,50	1 447 400,91		25,00	
330	668 173,77	1 447 399,16		25,00	
331	668 141,26	1 447 403,72		25,00	
332	668 112,23	1 447 410,34		25,00	
333	668 101,89	1 447 402,50		25,00	
334	668 093,45	1 447 388,45		25,00	
335	668 081,42	1 447 374,36		25,00	
336	668 078,15	1 447 371,11		25,00	
337	668 074,52	1 447 374,49		25,00	
338	668 079,07	1 447 422,59		25,00	
339	668 080,06	1 447 433,10		25,00	
340	668 081,05	1 447 443,56		25,00	
341	668 092,95	1 447 442,18		25,00	
325	668 098,32	1 447 495,56	25,00		
O2(16)					
342	669 111,78	1 456 115,75	Картометрический метод	25,00	—
343	669 120,38	1 456 113,47		25,00	
344	669 127,05	1 456 108,29		25,00	
345	669 130,07	1 456 105,95		25,00	
346	669 129,02	1 456 104,30		25,00	
347	669 172,82	1 456 048,50		25,00	
348	669 172,31	1 456 043,77		25,00	
349	669 120,02	1 456 002,80		25,00	
350	669 105,70	1 455 995,63		25,00	
351	669 052,48	1 455 968,97		25,00	
352	669 044,93	1 456 009,11		25,00	
353	669 043,22	1 456 018,19		25,00	
354	669 033,01	1 456 059,58		25,00	
355	669 087,42	1 456 098,33		25,00	
356	669 107,21	1 456 101,89		25,00	
342	669 111,78	1 456 115,75		25,00	
O2(17)					
357	669 406,74	1 456 285,20	Картометрический метод	25,00	—
358	669 418,89	1 456 235,94		25,00	
359	669 442,93	1 456 214,07		25,00	
360	669 448,45	1 456 172,55		25,00	
361	669 408,03	1 456 127,93		25,00	
362	669 391,68	1 456 123,08		25,00	
363	669 366,69	1 456 166,39		25,00	
364	669 363,37	1 456 170,68		25,00	

Раздел 2

Сведения о местоположении границ объекта					
1	2	3	4	5	6
365	669 351,23	1 456 184,02	Картометрический метод	25,00	—
366	669 327,09	1 456 216,54		25,00	
367	669 327,39	1 456 222,81		25,00	
368	669 346,85	1 456 239,65		25,00	
369	669 374,20	1 456 260,30		25,00	Закрепление отсутствует
370	669 394,73	1 456 275,81		25,00	
371	669 388,06	1 456 284,15		25,00	
357	669 406,74	1 456 285,20			25,00
O2(18)					
372	670 100,89	1 455 919,80	Картометрический метод	25,00	—
373	670 112,71	1 455 906,31		25,00	
374	670 113,17	1 455 904,53		25,00	
375	670 117,93	1 455 885,99		25,00	
376	670 101,31	1 455 865,45		25,00	
377	670 085,77	1 455 863,19		25,00	
378	670 008,20	1 455 834,31		25,00	
379	670 001,74	1 455 836,81		25,00	
380	670 002,76	1 455 825,80		25,00	
381	669 990,08	1 455 814,19		25,00	
382	669 938,75	1 455 819,10		25,00	
383	669 922,50	1 455 815,96		25,00	
384	669 916,65	1 455 812,95		25,00	
385	669 902,10	1 455 803,58		25,00	
386	669 895,93	1 455 811,88		25,00	
387	669 886,27	1 455 824,84		25,00	
388	669 903,20	1 455 835,94		25,00	
389	669 901,18	1 455 852,52		25,00	
390	669 901,15	1 455 852,74		25,00	
391	669 913,62	1 455 857,92		25,00	
392	669 959,47	1 455 860,83	25,00		
393	669 976,96	1 455 884,78	25,00		
394	670 028,17	1 455 885,49	25,00		
395	670 043,03	1 455 880,71	25,00		
372	670 100,89	1 455 919,80		25,00	
O2(19)					
396	668 215,88	1 447 836,30	Картометрический метод	25,00	—
397	668 215,89	1 447 830,36		25,00	
398	668 211,62	1 447 830,41		25,00	
399	668 211,59	1 447 814,40		25,00	
400	668 213,75	1 447 814,17		25,00	
401	668 216,54	1 447 811,18		25,00	
402	668 218,74	1 447 813,23		25,00	
403	668 228,09	1 447 794,87		25,00	
404	668 234,35	1 447 751,46		25,00	
405	668 240,34	1 447 744,36		25,00	
406	668 197,72	1 447 752,73		25,00	
407	668 184,98	1 447 778,03		25,00	
408	668 186,45	1 447 800,26		25,00	
409	668 175,10	1 447 801,12		25,00	
410	668 169,82	1 447 801,51		25,00	
411	668 164,13	1 447 801,94		25,00	
412	668 158,42	1 447 802,36		25,00	
413	668 151,35	1 447 803,38	25,00		

Раздел 2

Сведения о местоположении границ объекта					
1	2	3	4	5	6
414	668 150,27	1 447 792,51	Картометрический метод	25,00	—
415	668 142,17	1 447 760,17		25,00	
416	668 119,09	1 447 735,64		25,00	
417	668 081,63	1 447 739,56		25,00	
418	668 079,43	1 447 739,63		25,00	
419	668 081,60	1 447 786,57		25,00	
420	668 068,08	1 447 787,00		25,00	
421	668 069,17	1 447 805,53		25,00	
422	668 052,19	1 447 806,23		25,00	
423	668 051,74	1 447 823,03		25,00	
424	668 193,47	1 447 815,04		25,00	
396	668 215,88	1 447 836,30		25,00	
O2(20)					
425	667 975,31	1 447 926,69	Картометрический метод	25,00	—
426	667 990,63	1 447 912,20		25,00	
427	668 010,75	1 447 912,55		25,00	
428	668 013,31	1 447 857,67		25,00	
429	668 007,24	1 447 835,15		25,00	
430	668 005,77	1 447 823,66		25,00	
431	668 004,79	1 447 816,00		25,00	
432	668 003,75	1 447 807,88		25,00	
433	667 993,55	1 447 806,77		25,00	
434	667 987,08	1 447 807,39		25,00	
435	667 980,40	1 447 808,03		25,00	
436	667 973,48	1 447 808,70		25,00	
437	667 971,15	1 447 808,92		25,00	
438	667 963,60	1 447 809,64		25,00	
439	667 960,31	1 447 809,96		25,00	
440	667 945,93	1 447 810,04		25,00	
441	667 928,82	1 447 802,94		25,00	
442	667 922,07	1 447 803,29		25,00	
443	667 923,62	1 447 829,01		25,00	
444	667 928,13	1 447 876,79		25,00	
445	667 948,60	1 447 898,56	25,00		
446	667 951,27	1 447 901,27	25,00		
425	667 975,31	1 447 926,69	25,00		
O2(21)					
447	669 562,31	1 455 966,07	Картометрический метод	25,00	—
448	669 586,50	1 455 933,42		25,00	
449	669 566,39	1 455 917,21		25,00	
450	669 568,73	1 455 913,93		25,00	
451	669 571,08	1 455 915,83		25,00	
452	669 583,42	1 455 899,58		25,00	
453	669 547,52	1 455 871,88		25,00	
454	669 506,97	1 455 840,60		25,00	
455	669 492,07	1 455 862,01		25,00	
456	669 468,96	1 455 895,21		25,00	
457	669 461,66	1 455 905,70		25,00	
458	669 474,41	1 455 917,16		25,00	
459	669 517,31	1 455 946,72		25,00	
460	669 520,56	1 455 946,85		25,00	
461	669 531,73	1 455 955,11		25,00	
462	669 537,83	1 455 956,42		25,00	
463	669 540,54	1 455 952,27		25,00	
447	669 562,31	1 455 966,07		25,00	

Раздел 2

Сведения о местоположении границ объекта

1	2	3	4	5	6
O2(22)					
464	669 183,58	1 456 013,86	Картометрический метод	25,00	—
465	669 188,86	1 455 981,78		25,00	
466	669 192,04	1 455 964,32		25,00	
467	669 191,35	1 455 961,44		25,00	
468	669 184,13	1 455 956,15		25,00	
469	669 158,30	1 455 936,24		25,00	
470	669 150,76	1 455 931,56		25,00	
471	669 145,53	1 455 928,82		25,00	
472	669 134,18	1 455 920,93		25,00	
473	669 122,80	1 455 924,02		25,00	
474	669 101,11	1 455 910,35		25,00	
475	669 049,35	1 455 913,88		25,00	
476	669 037,16	1 455 942,43		25,00	
477	669 064,56	1 455 956,09		25,00	
478	669 110,98	1 455 979,67		25,00	
479	669 114,66	1 455 981,56		25,00	
480	669 130,37	1 455 989,29		25,00	
481	669 162,27	1 456 003,75		25,00	
464	669 183,58	1 456 013,86	25,00		
O2(23)					
482	669 779,24	1 455 579,28	Картометрический метод	25,00	—
483	669 781,08	1 455 559,37		25,00	
484	669 794,44	1 455 560,98		25,00	
485	669 796,06	1 455 559,52		25,00	
486	669 808,07	1 455 575,31		25,00	
487	669 858,24	1 455 533,83		25,00	
488	669 824,61	1 455 490,66		25,00	
489	669 818,70	1 455 481,24		25,00	
490	669 812,38	1 455 485,96		25,00	
491	669 807,27	1 455 479,12		25,00	
492	669 729,77	1 455 527,05		25,00	
493	669 746,03	1 455 564,37		25,00	
494	669 750,37	1 455 565,70		25,00	
495	669 760,73	1 455 579,00		25,00	
482	669 779,24	1 455 579,28		25,00	
O2(24)					
496	667 681,30	1 448 179,99	Картометрический метод	25,00	—
497	667 804,43	1 448 176,04		25,00	
498	667 803,67	1 448 113,49		25,00	
499	667 692,63	1 448 118,24		25,00	
500	667 691,12	1 448 111,12		25,00	
501	667 686,58	1 448 111,12		25,00	
502	667 688,85	1 448 166,54		25,00	
503	667 681,30	1 448 166,54		25,00	
496	667 681,30	1 448 179,99		25,00	
O2(25)					
504	674 816,91	1 451 091,99	Картометрический метод	25,00	—
505	674 828,78	1 451 083,80		25,00	
506	674 880,72	1 451 081,33		25,00	
507	674 882,67	1 451 075,50		25,00	
508	674 866,50	1 451 070,10		25,00	
509	674 846,36	1 451 040,61		25,00	
510	674 841,83	1 451 033,12		25,00	
511	674 840,21	1 451 020,21		25,00	

Раздел 2

Сведения о местоположении границ объекта

1	2	3	4	5	6
512	674 841,43	1 450 999,97	Картометрический метод	25,00	—
513	674 843,50	1 450 994,25		25,00	
514	674 849,32	1 450 981,11		25,00	
515	674 815,96	1 450 967,68		25,00	
516	674 804,97	1 450 987,84		25,00	
517	674 770,72	1 451 051,81		25,00	
518	674 772,52	1 451 052,78		25,00	
519	674 764,64	1 451 065,81		25,00	
520	674 805,47	1 451 090,48		25,00	
521	674 806,04	1 451 090,82		25,00	
522	674 810,09	1 451 086,35		25,00	
504	674 816,91	1 451 091,99		25,00	
O2(26)					
523	668 696,66	1 448 365,49	Картометрический метод	25,00	—
524	668 716,58	1 448 352,25		25,00	
525	668 737,05	1 448 349,00		25,00	
526	668 764,31	1 448 349,41		25,00	
527	668 767,15	1 448 342,70		25,00	
528	668 770,63	1 448 334,31		25,00	
529	668 772,87	1 448 324,55		25,00	
530	668 722,02	1 448 298,65		25,00	
531	668 708,57	1 448 284,39		25,00	
532	668 692,29	1 448 276,36		25,00	
533	668 679,94	1 448 275,79		25,00	
534	668 619,66	1 448 271,57		25,00	
535	668 642,98	1 448 303,34		25,00	
536	668 660,84	1 448 330,47		25,00	
537	668 668,36	1 448 325,80		25,00	
538	668 672,18	1 448 331,61		25,00	
539	668 679,76	1 448 342,14		25,00	
523	668 696,66	1 448 365,49		25,00	
O2(27)					
540	669 749,49	1 456 445,19	Картометрический метод	25,00	—
541	669 751,43	1 456 435,06		25,00	
542	669 748,32	1 456 434,51		25,00	
543	669 749,25	1 456 429,49		25,00	
544	669 752,55	1 456 430,04		25,00	
545	669 754,50	1 456 420,31		25,00	
546	669 757,88	1 456 418,75		25,00	
547	669 763,25	1 456 410,77		25,00	
548	669 761,48	1 456 387,29		25,00	
549	669 758,89	1 456 381,23		25,00	
550	669 752,12	1 456 371,04		25,00	
551	669 748,97	1 456 367,59		25,00	
552	669 734,95	1 456 360,41		25,00	
553	669 730,58	1 456 361,97		25,00	
554	669 728,85	1 456 366,40		25,00	
555	669 724,77	1 456 371,41		25,00	
556	669 718,94	1 456 378,56		25,00	
557	669 698,84	1 456 366,31		25,00	
558	669 685,48	1 456 383,29		25,00	
559	669 690,41	1 456 392,19		25,00	
560	669 704,33	1 456 427,44		25,00	
561	669 706,10	1 456 431,81		25,00	
562	669 707,79	1 456 435,48	25,00		

Раздел 2

Сведения о местоположении границ объекта					
1	2	3	4	5	6
563	669 707,47	1 456 441,64	Картометрический метод	25,00	—
564	669 721,41	1 456 440,13		25,00	
565	669 734,44	1 456 442,23		25,00	
540	669 749,49	1 456 445,19		25,00	
O2(28)					
566	674 818,72	1 451 292,62	Картометрический метод	25,00	—
567	674 828,75	1 451 276,45		25,00	
568	674 829,81	1 451 274,75		25,00	
569	674 831,78	1 451 270,85		25,00	
570	674 831,95	1 451 270,02		25,00	
571	674 832,30	1 451 268,23		25,00	
572	674 832,18	1 451 263,43		25,00	
573	674 830,59	1 451 257,54		25,00	
574	674 828,07	1 451 252,67		25,00	
575	674 825,18	1 451 248,71		25,00	
576	674 820,43	1 451 243,99		25,00	
577	674 782,80	1 451 212,06		25,00	
578	674 772,44	1 451 217,06		25,00	
579	674 745,76	1 451 261,35		25,00	
580	674 752,58	1 451 265,20		25,00	
581	674 750,72	1 451 268,23		25,00	
582	674 775,06	1 451 283,41		25,00	
583	674 782,58	1 451 287,57		25,00	
584	674 786,05	1 451 281,90		25,00	
585	674 793,98	1 451 286,74		25,00	
586	674 799,81	1 451 282,64	25,00		
587	674 802,79	1 451 282,58	25,00		
566	674 818,72	1 451 292,62	25,00		
O2(29)					
588	668 440,40	1 447 707,82	Картометрический метод	25,00	—
589	668 463,14	1 447 698,52		25,00	
590	668 469,49	1 447 684,37		25,00	
591	668 470,48	1 447 672,14		25,00	
592	668 471,08	1 447 664,67		25,00	
593	668 461,61	1 447 650,74		25,00	
594	668 449,62	1 447 646,34		25,00	
595	668 430,60	1 447 639,38		25,00	
596	668 415,18	1 447 624,54		25,00	
597	668 395,38	1 447 636,95		25,00	
598	668 405,23	1 447 661,91		25,00	
599	668 414,98	1 447 702,30		25,00	
588	668 440,40	1 447 707,82		25,00	
O2(30)					
600	669 027,32	1 455 870,69	Картометрический метод	25,00	—
601	669 034,29	1 455 869,08		25,00	
602	669 032,55	1 455 853,60		25,00	
603	669 042,98	1 455 849,04		25,00	
604	669 047,49	1 455 849,87		25,00	
605	669 060,51	1 455 835,50		25,00	
606	669 072,44	1 455 814,67		25,00	
607	669 085,89	1 455 804,95		25,00	
608	669 054,43	1 455 794,55		25,00	
609	669 036,42	1 455 793,89		25,00	
610	669 015,97	1 455 795,96		25,00	
611	668 997,71	1 455 800,64		25,00	

Раздел 2

Сведения о местоположении границ объекта					
1	2	3	4	5	6
612	668 996,69	1 455 805,66	Картометрический метод	25,00	—
613	668 998,93	1 455 813,82		25,00	
614	669 012,73	1 455 865,42		25,00	
615	669 024,80	1 455 863,23		25,00	
600	669 027,32	1 455 870,69		25,00	
O2(31)					
616	668 887,37	1 455 936,09	Картометрический метод	25,00	—
617	668 892,02	1 455 916,73		25,00	
618	668 919,40	1 455 921,40		25,00	
619	668 922,51	1 455 905,70		25,00	
620	668 897,81	1 455 900,80		25,00	
621	668 892,02	1 455 891,13		25,00	
622	668 895,56	1 455 871,69		25,00	
623	668 898,02	1 455 853,22		25,00	
624	668 856,16	1 455 862,39		25,00	
625	668 848,52	1 455 917,01		25,00	
626	668 847,71	1 455 929,95		25,00	
616	668 887,37	1 455 936,09		25,00	
O2(32)					
627	668 768,32	1 448 017,01	Картометрический метод	25,00	—
628	668 777,01	1 448 015,33		25,00	
629	668 762,49	1 447 946,45		25,00	
630	668 719,86	1 447 957,05		25,00	
631	668 710,86	1 447 968,71		25,00	
632	668 707,89	1 447 974,33		25,00	
633	668 708,04	1 447 983,08		25,00	
634	668 712,03	1 448 004,76		25,00	
635	668 714,44	1 448 006,86		25,00	
636	668 722,70	1 448 007,01		25,00	
637	668 725,15	1 448 007,05		25,00	
638	668 757,52	1 448 016,53		25,00	
627	668 768,32	1 448 017,01		25,00	
O2(33)					
639	674 201,01	1 450 437,76	Картометрический метод	25,00	—
640	674 240,06	1 450 431,10		25,00	
641	674 243,86	1 450 398,12		25,00	
642	674 242,19	1 450 391,38		25,00	Закрепление отсутствует
643	674 181,36	1 450 392,14		25,00	
644	674 181,44	1 450 383,12		25,00	—
645	674 169,99	1 450 381,38		25,00	
646	674 153,11	1 450 400,59		25,00	
647	674 169,30	1 450 425,34		25,00	
639	674 201,01	1 450 437,76		25,00	
O2(34)					
648	674 549,74	1 450 943,24	Картометрический метод	25,00	—
649	674 562,00	1 450 920,99		25,00	
650	674 567,12	1 450 916,88		25,00	
651	674 579,64	1 450 910,06		25,00	
652	674 587,75	1 450 915,19		25,00	
653	674 598,64	1 450 897,24		25,00	
654	674 560,54	1 450 873,65		25,00	
655	674 551,20	1 450 867,87		25,00	
656	674 548,89	1 450 867,88		25,00	
657	674 545,20	1 450 869,51		25,00	

Раздел 2

Сведения о местоположении границ объекта

1	2	3	4	5	6
658	674 543,10	1 450 871,98	Картометрический метод	25,00	—
659	674 515,19	1 450 907,22		25,00	
660	674 512,99	1 450 913,53		25,00	
661	674 515,75	1 450 915,72		25,00	
662	674 515,95	1 450 922,67		25,00	
663	674 534,41	1 450 935,40		25,00	
664	674 544,78	1 450 941,08		25,00	
648	674 549,74	1 450 943,24		25,00	
O2(35)					
665	669 707,70	1 456 093,34	Картометрический метод	25,00	—
666	669 724,21	1 456 093,07		25,00	
667	669 728,46	1 456 089,40		25,00	
668	669 740,64	1 456 075,01		25,00	
669	669 762,26	1 456 041,13		25,00	
670	669 728,96	1 456 014,83		25,00	
671	669 697,86	1 456 053,97		25,00	
672	669 686,43	1 456 068,90		25,00	
673	669 685,79	1 456 071,38		25,00	
674	669 687,05	1 456 076,53		25,00	
665	669 707,70	1 456 093,34		25,00	
O2(36)					
675	667 932,54	1 447 592,79	Картометрический метод	25,00	—
676	667 983,35	1 447 591,19		25,00	
677	667 987,84	1 447 591,00		25,00	
678	667 984,81	1 447 538,09		25,00	
679	667 926,86	1 447 536,24		25,00	
680	667 928,15	1 447 546,60		25,00	
681	667 932,13	1 447 588,50		25,00	
675	667 932,54	1 447 592,79		25,00	
O2(37)					
682	668 399,36	1 455 901,11	Картометрический метод	25,00	—
683	668 405,96	1 455 894,38		25,00	
684	668 404,67	1 455 884,02		25,00	
685	668 405,73	1 455 882,62		25,00	
686	668 413,55	1 455 872,32		25,00	
687	668 421,28	1 455 862,15		25,00	
688	668 410,72	1 455 843,63		25,00	
689	668 394,41	1 455 839,83		25,00	
690	668 372,60	1 455 833,86		25,00	
691	668 369,72	1 455 836,26		25,00	
692	668 353,40	1 455 849,87		25,00	
693	668 342,86	1 455 858,66		25,00	
694	668 359,20	1 455 877,96		25,00	
695	668 364,87	1 455 873,33		25,00	
696	668 376,80	1 455 883,42		25,00	
697	668 384,08	1 455 886,12		25,00	
698	668 393,98	1 455 894,19		25,00	
699	668 396,09	1 455 897,84		25,00	
682	668 399,36	1 455 901,11	25,00		
O2(38)					
700	669 374,64	1 457 000,68	Картометрический метод	25,00	—
701	669 378,64	1 456 958,44		25,00	
702	669 366,87	1 456 949,85		25,00	
703	669 330,93	1 456 943,27		25,00	
704	669 324,07	1 456 950,39		25,00	

Раздел 2

Сведения о местоположении границ объекта					
1	2	3	4	5	6
705	669 319,21	1 456 949,84	Картометрический метод	25,00	—
706	669 318,30	1 456 957,59		25,00	
707	669 322,70	1 456 958,15		25,00	
708	669 319,45	1 456 993,95		25,00	
700	669 374,64	1 457 000,68		25,00	
O2(39)					
709	675 289,23	1 451 101,10	Картометрический метод	25,00	—
710	675 300,33	1 451 081,82		25,00	
711	675 307,71	1 451 069,90		25,00	
712	675 312,86	1 451 061,95		25,00	
713	675 311,49	1 451 061,12		25,00	
714	675 304,59	1 451 058,76		25,00	
715	675 303,94	1 451 055,84		25,00	
716	675 300,27	1 451 052,54		25,00	
717	675 298,96	1 451 052,65		25,00	
718	675 297,20	1 451 054,76		25,00	
719	675 270,92	1 451 038,33		25,00	
720	675 270,62	1 451 037,71		25,00	
721	675 265,49	1 451 039,65		25,00	
722	675 263,96	1 451 042,22		25,00	
723	675 248,01	1 451 032,54		25,00	
724	675 244,10	1 451 029,67		25,00	
725	675 235,69	1 451 041,12		25,00	
726	675 232,95	1 451 044,87		25,00	
727	675 236,87	1 451 050,12		25,00	
728	675 242,66	1 451 053,73		25,00	
729	675 268,40	1 451 069,89	25,00		
730	675 260,38	1 451 083,15	25,00		
731	675 262,60	1 451 084,75	25,00		
709	675 289,23	1 451 101,10	25,00		
O2(40)					
732	669 393,43	1 456 367,27	Картометрический метод	25,00	—
733	669 427,48	1 456 324,59		25,00	
734	669 426,18	1 456 323,39		25,00	
735	669 431,58	1 456 316,56		25,00	
736	669 432,61	1 456 313,51		25,00	
737	669 425,49	1 456 308,03		25,00	
738	669 420,56	1 456 304,20		25,00	
739	669 420,00	1 456 304,86		25,00	
740	669 414,37	1 456 300,56		25,00	
741	669 408,84	1 456 296,90		25,00	
742	669 404,55	1 456 295,63		25,00	
743	669 383,32	1 456 321,35		25,00	
744	669 382,88	1 456 321,10		25,00	
745	669 374,01	1 456 330,51		25,00	
746	669 374,69	1 456 331,48		25,00	
747	669 370,30	1 456 334,52		25,00	
748	669 371,88	1 456 338,87		25,00	
749	669 369,46	1 456 340,92		25,00	
750	669 378,38	1 456 354,25		25,00	
751	669 385,67	1 456 360,27		25,00	
732	669 393,43	1 456 367,27	25,00		
O2(41)					
752	669 902,20	1 455 678,24	Картометрический метод	25,00	—
753	669 906,25	1 455 677,59		25,00	

Раздел 2

Сведения о местоположении границ объекта					
1	2	3	4	5	6
754	669 936,22	1 455 654,22	Картометрический метод	25,00	—
755	669 943,99	1 455 645,12		25,00	
756	669 931,86	1 455 630,13		25,00	
757	669 928,90	1 455 632,53		25,00	
758	669 921,45	1 455 638,53		25,00	
759	669 907,05	1 455 619,72		25,00	
760	669 878,29	1 455 642,36		25,00	
761	669 877,40	1 455 644,40		25,00	
762	669 878,24	1 455 646,93		25,00	
752	669 902,20	1 455 678,24		25,00	
O2(42)					
763	668 807,76	1 448 174,94	Картометрический метод	25,00	—
764	668 834,13	1 448 172,61		25,00	
765	668 811,38	1 448 104,04		25,00	
766	668 788,04	1 448 110,27		25,00	
767	668 783,40	1 448 125,69		25,00	
768	668 794,79	1 448 142,22		25,00	
763	668 807,76	1 448 174,94		25,00	
O2(43)					
769	674 559,78	1 450 423,93	Картометрический метод	25,00	—
770	674 574,50	1 450 420,88		25,00	
771	674 586,13	1 450 417,52		25,00	
772	674 589,35	1 450 415,33		25,00	
773	674 592,32	1 450 411,31		25,00	
774	674 594,53	1 450 405,09		25,00	
775	674 590,09	1 450 375,43		25,00	
776	674 589,38	1 450 372,38		25,00	
777	674 588,91	1 450 370,44		25,00	
778	674 556,69	1 450 373,74		25,00	
779	674 555,97	1 450 370,37		25,00	
780	674 549,96	1 450 378,69		25,00	
781	674 553,66	1 450 422,49		25,00	
769	674 559,78	1 450 423,93		25,00	
O2(44)					
782	668 552,95	1 447 997,53	Картометрический метод	25,00	—
783	668 541,05	1 447 947,70		25,00	
784	668 526,67	1 447 950,64		25,00	
785	668 524,68	1 447 941,82		25,00	
786	668 515,84	1 447 938,85		25,00	
787	668 496,14	1 447 946,13		25,00	
788	668 498,87	1 447 966,99		25,00	
789	668 502,35	1 447 981,23		25,00	
790	668 521,17	1 447 986,54		25,00	
791	668 538,51	1 447 984,30		25,00	
782	668 552,95	1 447 997,53		25,00	
O2(45)					
792	669 944,44	1 455 913,03	Картометрический метод	25,00	—
793	669 948,96	1 455 895,37		25,00	
794	669 959,54	1 455 885,01		25,00	
795	669 961,70	1 455 880,83		25,00	
796	669 961,19	1 455 876,80		25,00	
797	669 957,48	1 455 872,28		25,00	
798	669 947,60	1 455 867,39		25,00	
799	669 913,04	1 455 862,43		25,00	
800	669 905,13	1 455 891,76		25,00	

Раздел 2

Сведения о местоположении границ объекта					
1	2	3	4	5	6
801	669 914,61	1 455 904,77	Картометрический метод	25,00	—
802	669 933,37	1 455 909,96		25,00	
792	669 944,44	1 455 913,03		25,00	
O2(46)					
803	669 601,84	1 455 636,82	Картометрический метод	25,00	—
804	669 597,72	1 455 554,54		25,00	
805	669 601,88	1 455 545,87		25,00	
806	669 598,33	1 455 542,83		25,00	
807	669 595,75	1 455 550,37		25,00	
808	669 592,43	1 455 555,22		25,00	
809	669 594,06	1 455 576,20		25,00	
810	669 561,04	1 455 577,82		25,00	
811	669 562,13	1 455 615,32		25,00	
812	669 566,36	1 455 618,45		25,00	
813	669 589,24	1 455 619,46		25,00	
803	669 601,84	1 455 636,82		25,00	
O2(47)					
814	668 476,32	1 447 806,74	Картометрический метод	25,00	—
815	668 499,34	1 447 801,28		25,00	
816	668 513,03	1 447 798,03		25,00	
817	668 502,46	1 447 752,46		25,00	
818	668 498,36	1 447 751,54		25,00	
819	668 470,96	1 447 756,86		25,00	
820	668 467,56	1 447 760,85		25,00	
821	668 466,07	1 447 764,98		25,00	
814	668 476,32	1 447 806,74		25,00	
O2(48)					
822	668 016,82	1 447 503,79	Картометрический метод	25,00	—
823	668 023,19	1 447 503,32		25,00	
824	668 021,93	1 447 488,41		25,00	
825	668 022,45	1 447 485,34		25,00	
826	668 022,88	1 447 482,23		25,00	
827	668 022,69	1 447 479,12		25,00	
828	668 019,97	1 447 453,63		25,00	
829	668 015,79	1 447 453,79		25,00	
830	668 012,47	1 447 450,72		25,00	
831	668 012,01	1 447 450,54		25,00	
832	668 001,04	1 447 451,29		25,00	
833	667 977,11	1 447 456,66		25,00	
834	667 979,80	1 447 462,84		25,00	
835	668 004,54	1 447 503,52		25,00	
822	668 016,82	1 447 503,79		25,00	
O2(49)					
836	670 859,61	1 453 220,66	Картометрический метод	25,00	—
837	670 872,72	1 453 212,14		25,00	
838	670 873,59	1 453 210,68		25,00	
839	670 891,40	1 453 203,30		25,00	
840	670 880,73	1 453 170,71		25,00	
841	670 882,61	1 453 166,74		25,00	
842	670 880,16	1 453 154,59		25,00	
843	670 853,16	1 453 164,77		25,00	
844	670 854,56	1 453 188,94		25,00	
845	670 860,41	1 453 207,34		25,00	
846	670 855,90	1 453 210,50		25,00	
836	670 859,61	1 453 220,66		25,00	

Раздел 2

Сведения о местоположении границ объекта

1	2	3	4	5	6
O2(50)					
847	668 488,22	1 447 888,35	Картометрический метод	25,00	—
848	668 498,17	1 447 883,32		25,00	
849	668 513,46	1 447 884,25		25,00	
850	668 513,58	1 447 879,55		25,00	
851	668 511,33	1 447 879,10		25,00	
852	668 513,29	1 447 874,42		25,00	
853	668 521,18	1 447 855,50		25,00	
854	668 510,81	1 447 850,70		25,00	
855	668 510,48	1 447 848,10		25,00	
856	668 508,01	1 447 841,62		25,00	
857	668 506,11	1 447 841,98		25,00	
858	668 504,17	1 447 831,90		25,00	
859	668 489,65	1 447 834,80		25,00	
860	668 489,99	1 447 836,39		25,00	
861	668 479,04	1 447 838,76		25,00	
862	668 481,39	1 447 851,43		25,00	
863	668 482,07	1 447 855,11		25,00	
864	668 485,88	1 447 875,67		25,00	
847	668 488,22	1 447 888,35	25,00		
O2(51)					
865	670 843,33	1 453 051,52	Картометрический метод	25,00	—
866	670 869,36	1 453 040,75		25,00	
867	670 865,18	1 453 030,74		25,00	
868	670 877,42	1 453 025,61		25,00	
869	670 881,51	1 453 023,92		25,00	
870	670 864,89	1 452 990,32		25,00	
871	670 854,32	1 452 999,24		25,00	
872	670 838,42	1 453 042,13		25,00	
865	670 843,33	1 453 051,52		25,00	
O2(52)					
873	669 662,23	1 456 077,57	Картометрический метод	25,00	—
874	669 680,81	1 456 053,61		25,00	
875	669 644,14	1 456 023,09		25,00	
876	669 634,68	1 456 034,72		25,00	
877	669 644,14	1 456 042,23		25,00	
878	669 640,31	1 456 046,90		25,00	
879	669 634,19	1 456 054,36		25,00	
880	669 647,74	1 456 065,31		25,00	
881	669 652,26	1 456 074,72		25,00	
873	669 662,23	1 456 077,57		25,00	
O2(53)					
882	668 889,60	1 455 801,21	Картометрический метод	25,00	Закрепление отсутствует
883	668 902,74	1 455 797,23		25,00	
884	668 904,92	1 455 796,68		25,00	
885	668 945,27	1 455 794,24		25,00	—
886	668 942,31	1 455 769,41		25,00	
887	668 886,82	1 455 777,39		25,00	Закрепление отсутствует
882	668 889,60	1 455 801,21		25,00	
O2(54)					
888	670 845,96	1 453 290,66	Картометрический метод	25,00	—

Раздел 2

Сведения о местоположении границ объекта

1	2	3	4	5	6
889	670 860,91	1 453 269,38	Картометрический метод	25,00	—
890	670 827,94	1 453 238,39		25,00	
891	670 814,64	1 453 253,36		25,00	
892	670 818,34	1 453 269,08		25,00	
893	670 820,78	1 453 272,97		25,00	
888	670 845,96	1 453 290,66		25,00	
O2(55)					
894	669 319,86	1 448 841,40	Картометрический метод	25,00	Закрепление отсутствует
895	669 334,74	1 448 841,22		25,00	
896	669 338,02	1 448 839,36		25,00	
897	669 350,86	1 448 821,19		25,00	
898	669 339,42	1 448 792,05		25,00	
899	669 318,22	1 448 807,63		25,00	
900	669 320,47	1 448 812,72		25,00	
901	669 310,54	1 448 817,81		25,00	
894	669 319,86	1 448 841,40		25,00	
O2(56)					
902	674 502,20	1 450 855,96	Картометрический метод	25,00	—
903	674 531,40	1 450 825,17		25,00	
904	674 522,01	1 450 812,01		25,00	
905	674 515,03	1 450 811,12		25,00	
906	674 508,12	1 450 815,74		25,00	
907	674 495,71	1 450 828,51		25,00	
908	674 490,32	1 450 837,60		25,00	
909	674 488,47	1 450 844,99		25,00	
902	674 502,20	1 450 855,96		25,00	
O2(57)					
910	668 264,17	1 447 664,72	Картометрический метод	25,00	—
911	668 286,61	1 447 663,03		25,00	
912	668 287,75	1 447 659,48		25,00	
913	668 283,91	1 447 619,00		25,00	
914	668 280,04	1 447 619,37		25,00	
915	668 269,40	1 447 627,37		25,00	
916	668 262,37	1 447 627,62		25,00	
917	668 263,14	1 447 648,97		25,00	
910	668 264,17	1 447 664,72		25,00	
O2(58)					
918	674 643,15	1 451 156,87	Картометрический метод	25,00	—
919	674 650,91	1 451 144,55		25,00	
920	674 658,20	1 451 132,98		25,00	
921	674 652,46	1 451 129,48		25,00	
922	674 658,63	1 451 119,14		25,00	
923	674 659,54	1 451 118,75		25,00	
924	674 662,43	1 451 114,00		25,00	
925	674 649,29	1 451 105,66		25,00	
926	674 629,33	1 451 138,95		25,00	
927	674 626,23	1 451 143,63		25,00	

Раздел 2







Сведения о местоположении границ объекта					
1	2	3	4	5	6
928	674 639,66	1 451 151,80	Картометрический метод	25,00	—
929	674 638,40	1 451 153,96		25,00	
918	674 643,15	1 451 156,87		25,00	
O2(59)					
930	668 321,59	1 455 457,25	Картометрический метод	25,00	—
931	668 334,45	1 455 442,05		25,00	
932	668 322,39	1 455 432,24		25,00	
933	668 306,38	1 455 419,29		25,00	
934	668 293,44	1 455 435,69		25,00	
930	668 321,59	1 455 457,25		25,00	
O2(60)					
935	668 288,38	1 447 817,23	Картометрический метод	25,00	—
936	668 308,39	1 447 815,09		25,00	
937	668 316,55	1 447 809,84		25,00	
938	668 313,67	1 447 790,20		25,00	
939	668 287,66	1 447 791,53		25,00	
935	668 288,38	1 447 817,23		25,00	
O2(61)					
940	668 701,42	1 448 227,14	Картометрический метод	25,00	—
941	668 704,06	1 448 222,68		25,00	
942	668 709,49	1 448 223,18		25,00	
943	668 718,32	1 448 204,67		25,00	
944	668 711,05	1 448 202,97		25,00	
945	668 711,09	1 448 201,47		25,00	
946	668 709,89	1 448 200,54		25,00	
947	668 697,58	1 448 199,90		25,00	
948	668 692,78	1 448 210,17		25,00	
949	668 691,41	1 448 223,23		25,00	
940	668 701,42	1 448 227,14		25,00	
O2(62)					
950	668 327,18	1 447 809,46	Картометрический метод	25,00	—
951	668 333,73	1 447 808,93		25,00	
952	668 332,29	1 447 796,02		25,00	
953	668 331,23	1 447 785,38		25,00	
954	668 330,72	1 447 780,65		25,00	
955	668 329,42	1 447 768,46		25,00	
956	668 314,94	1 447 769,78		25,00	
957	668 316,87	1 447 784,15		25,00	
958	668 321,20	1 447 783,76		25,00	
959	668 321,99	1 447 790,16		25,00	
960	668 322,56	1 447 794,89		25,00	
961	668 325,61	1 447 794,52		25,00	
950	668 327,18	1 447 809,46		25,00	
3. Сведения о характерных точках части (частей) границы объекта					
1	2	3	4	5	6
—	—	—	—	—	—

Раздел 4
План границ объекта



Масштаб 1:20 000

Используемые условные знаки и обозначения:

-  - Граница муниципального образования
-  - Граница населенного пункта
-  - Граница земельного участка
-  - Граница зон с особыми условиями использования территории
-  - Граница объектов культурного наследия
-  - О2 (Зона размещения объектов социального и коммунально-бытового назначения)

Подпись _____ Дата « 22 » июня 20 23 г.







Место для оттиска печати (при наличии) лица, составившего описание местоположения границ объекта

Раздел 4
План границ объекта



Масштаб 1:50 000

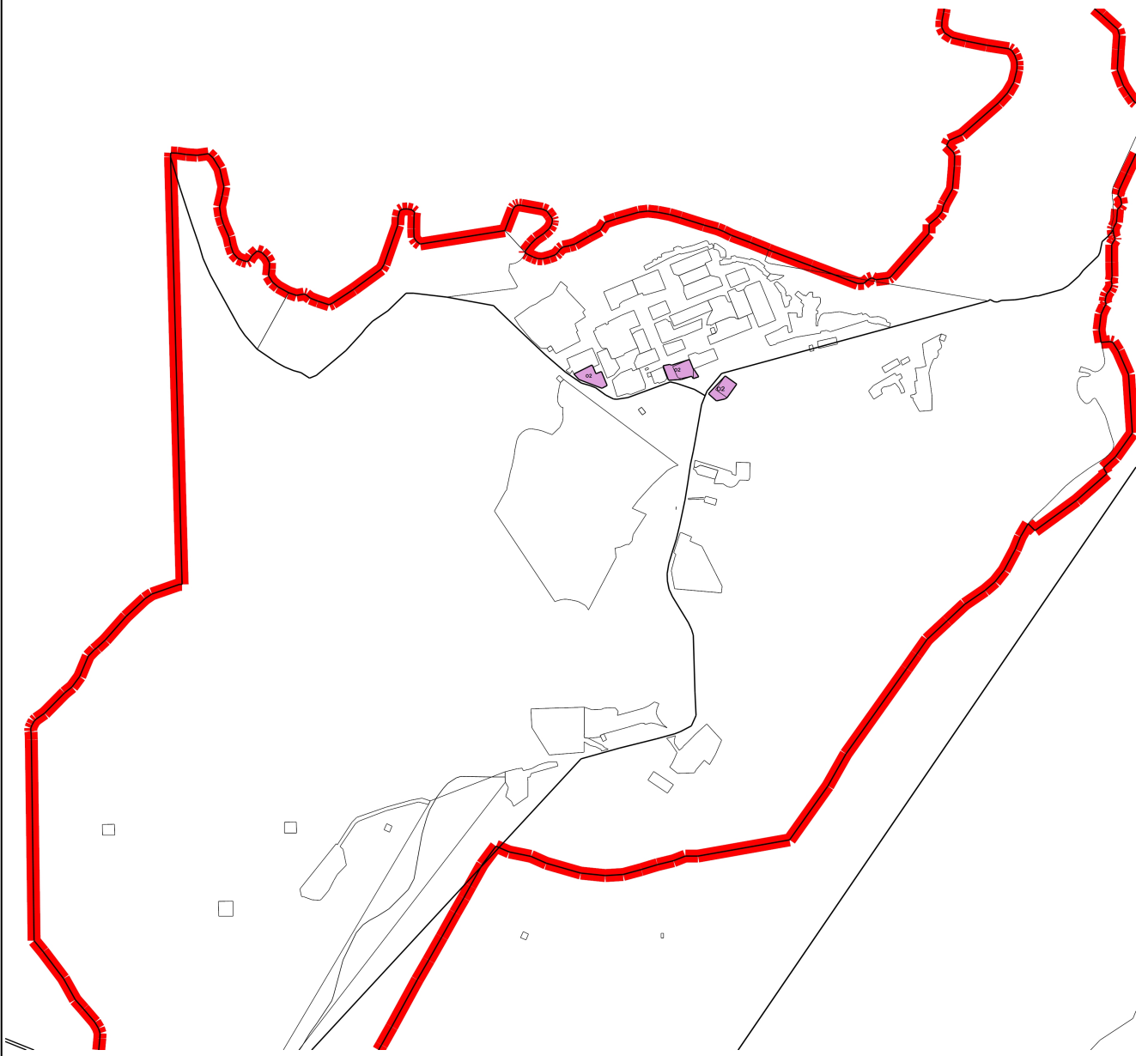
Используемые условные знаки и обозначения:

-  - Граница муниципального образования
-  - Граница населенного пункта
-  - Граница земельного участка
-  - Граница зон с особыми условиями использования территории
-  - Граница объектов культурного наследия
-  - О2 (Зона размещения объектов социального и коммунально-бытового назначения)

Подпись _____ Дата « 22 » _____ июня 20 23 г.







Место для оттиска печати (при наличии) лица, составившего описание местоположения границ объекта

Раздел 4
План границ объекта



Масштаб 1:12 000

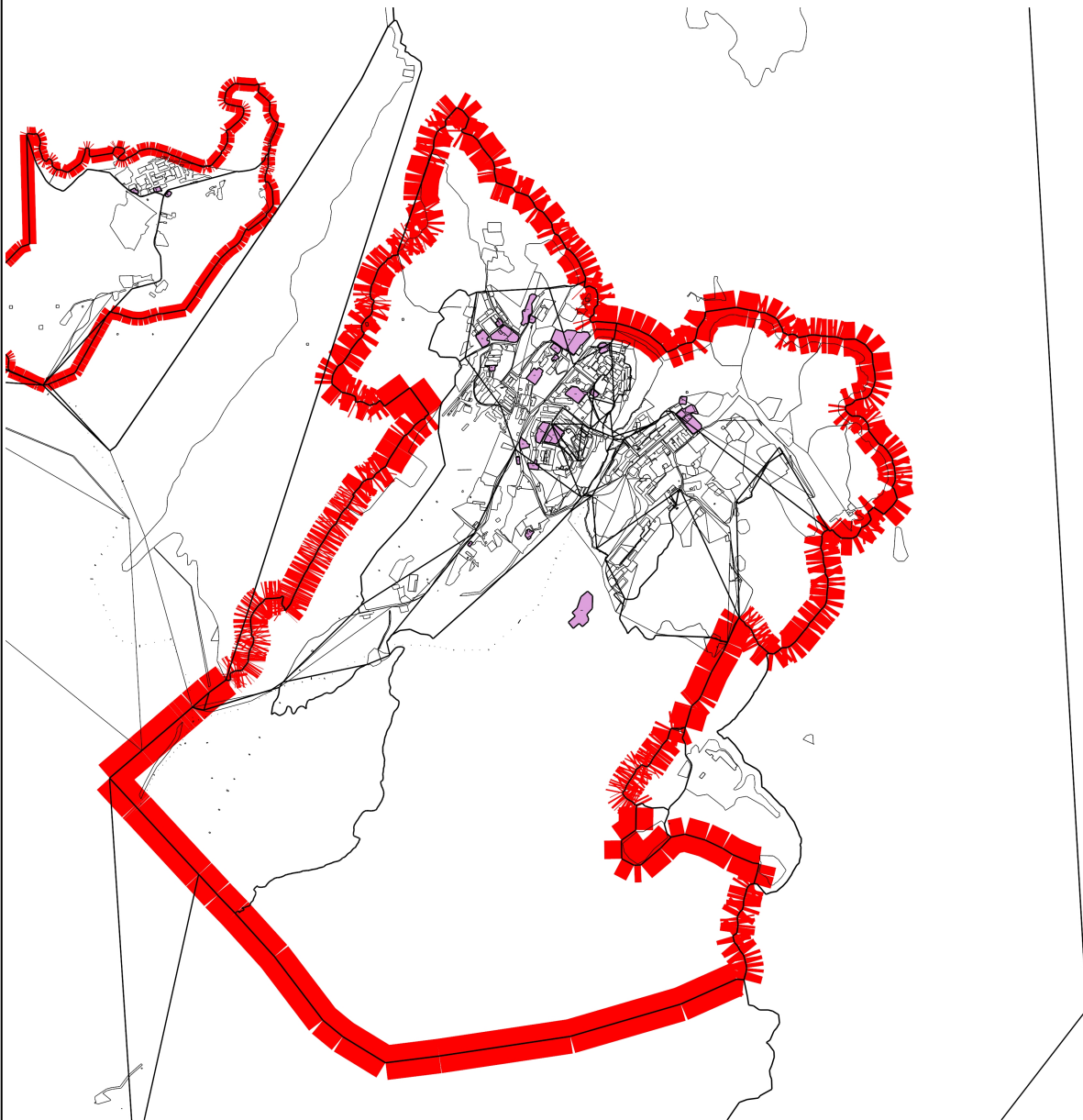
Используемые условные знаки и обозначения:

-  - Граница муниципального образования
-  - Граница населенного пункта
-  - Граница земельного участка
-  - Граница зон с особыми условиями использования территории
-  - Граница объектов культурного наследия
-  - О2 (Зона размещения объектов социального и коммунально-бытового назначения)

Подпись _____ Дата « 22 » июня 20 23 г.







Место для оттиска печати (при наличии) лица, составившего описание местоположения границ объекта

Раздел 4
План границ объекта



Масштаб 1:50 000

Используемые условные знаки и обозначения:

-  - Граница муниципального образования
-  - Граница населенного пункта
-  - Граница земельного участка
-  - Граница зон с особыми условиями использования территории
-  - Граница объектов культурного наследия
-  - О2 (Зона размещения объектов социального и коммунально-бытового назначения)

Подпись _____ Дата « 22 » _____ июня 20 23 г.

Место для оттиска печати (при наличии) лица, составившего описание местоположения границ объекта

Прохождение границы		Описание прохождения границы
от точки	до точки	
1	2	3
—	—	—

ОПИСАНИЕ МЕСТОПОЛОЖЕНИЯ ГРАНИЦ
Производственная зона (П1)

(наименование объекта, местоположение границ которого описано (далее - объект))

Раздел 1

Сведения об объекте

№ п/п	Характеристики объекта	Описание характеристик
1	2	3
1	Местоположение объекта	Мурманская область, г Полярный
2	Площадь объекта ± величина погрешности определения площади ($P \pm \Delta P$)	2 431 075 м ² ± 25 м ²

ОПИСАНИЕ МЕСТОПОЛОЖЕНИЯ ГРАНИЦ**Производственная зона (П1)**

(наименование объекта, местоположение границ которого описано (далее - объект))

Раздел 1**Сведения об объекте**

№ п/п	Характеристики объекта	Описание характеристик
1	2	3
3	Иные характеристики объекта	<p>Вид объекта реестра границ: Территориальная зона</p> <p>Виды разрешенного использования земельных участков, расположенных в территориальной зоне:</p> <p>Основной вид разрешенного использования: Недропользование (6.1)</p> <p>Вспомогательные виды: Коммунальное обслуживание (3.1), Бытовое обслуживание (3.3), Общественное питание (4.6)</p> <p>Основной вид разрешенного использования: Тяжелая промышленность (6.2)</p> <p>Вспомогательные виды: Коммунальное обслуживание (3.1), Бытовое обслуживание (3.3), Общественное питание (4.6)</p> <p>Основной вид разрешенного использования: Нефтехимическая промышленность (6.5)</p> <p>Вспомогательные виды: Коммунальное обслуживание (3.1), Бытовое обслуживание (3.3), Общественное питание (4.6)</p> <p>Основной вид разрешенного использования: Строительная промышленность (6.6)</p> <p>Вспомогательные виды: Коммунальное обслуживание (3.1), Бытовое обслуживание (3.3), Общественное питание (4.6)</p> <p>Основной вид разрешенного использования: Энергетика (6.7)</p> <p>Вспомогательные виды: Коммунальное обслуживание (3.1), Бытовое обслуживание (3.3), Общественное питание (4.6)</p> <p>Основной вид разрешенного использования: Связь (6.8)</p> <p>Вспомогательные виды: Коммунальное обслуживание (3.1), Бытовое обслуживание (3.3), Общественное питание (4.6)</p> <p>Основной вид разрешенного использования: Склад (6.9)</p> <p>Вспомогательные виды: Коммунальное обслуживание (3.1), Бытовое обслуживание (3.3), Общественное питание (4.6)</p> <p>Основной вид разрешенного использования: Обеспечение научной деятельности (3.9)</p> <p>Вспомогательные виды: Коммунальное обслуживание (3.1), Бытовое обслуживание (3.3), Общественное питание (4.6)</p> <p>Основной вид разрешенного использования: Деловое управление (4.1)</p> <p>Вспомогательные виды: Коммунальное обслуживание (3.1), Бытовое обслуживание (3.3), Общественное питание (4.6)</p> <p>Основной вид разрешенного использования: Транспорт (7.0)</p> <p>Вспомогательные виды: Коммунальное обслуживание (3.1), Бытовое обслуживание (3.3), Общественное питание (4.6)</p> <p>Условно разрешенный вид разрешенного использования: Магазины (4.4)</p> <p>Вспомогательные виды: Коммунальное обслуживание (3.1), Бытовое обслуживание (3.3), Общественное питание (4.6)</p> <p>Условно разрешенный вид разрешенного использования: Служебные гаражи (4.9)</p> <p>Вспомогательные виды: Коммунальное обслуживание (3.1), Бытовое обслуживание (3.3), Общественное питание (4.6)</p> <p>Условно разрешенный вид разрешенного использования: Хранение автотранспорта (2.7.1)</p> <p>Вспомогательные виды: Коммунальное обслуживание (3.1), Бытовое обслуживание (3.3), Общественное питание (4.6)</p> <p>Условно разрешенный вид разрешенного использования: Размещение гаражей для собственных нужд (2.7.2)</p> <p>Вспомогательные виды: Коммунальное обслуживание (3.1), Бытовое обслуживание (3.3), Общественное питание (4.6)</p> <p>Условно разрешенный вид разрешенного использования: Объекты торговли (торговые центры, торгово-развлекательные центры (комплексы) (4.2)</p> <p>Вспомогательные виды: Коммунальное обслуживание (3.1), Бытовое обслуживание (3.3), Общественное питание (4.6)</p>

Раздел 2

Сведения о местоположении границ объекта

1. Система координат МСК-51

2. Сведения о характерных точках границ объекта

Обозначение характерных точек границ	Координаты, м		Метод определения координат характерной точки	Средняя квадратическая погрешность положения характерной точки (Mt), м	Описание обозначения точки на местности (при наличии)
	X	Y			
1	2	3	4	5	6
П1(1)					
1	671 286,77	1 451 770,40	Картометрический метод	25,00	—
2	671 293,11	1 451 764,40		25,00	
3	671 295,19	1 451 733,02		25,00	
4	671 270,26	1 451 671,82		25,00	
5	671 263,33	1 451 654,80		25,00	
6	671 254,35	1 451 646,85		25,00	
7	671 236,47	1 451 587,14		25,00	
8	671 236,93	1 451 566,72		25,00	
9	671 246,43	1 451 546,82		25,00	
10	671 244,21	1 451 526,81		25,00	
11	671 256,17	1 451 522,64		25,00	
12	671 260,20	1 451 519,15		25,00	
13	671 266,31	1 451 524,69		25,00	
14	671 271,45	1 451 518,66		25,00	
15	671 267,82	1 451 514,91		25,00	
16	671 260,36	1 451 492,77		25,00	
17	671 280,30	1 451 451,00		25,00	
18	671 283,02	1 451 440,51		25,00	
19	671 285,13	1 451 414,31		25,00	
20	671 277,92	1 451 382,04		25,00	
21	671 249,81	1 451 341,78		25,00	
22	671 230,16	1 451 311,73		25,00	
23	671 212,98	1 451 277,80		25,00	
24	671 212,78	1 451 238,90		25,00	
25	671 193,25	1 451 200,61		25,00	
26	671 126,91	1 451 121,60		25,00	
27	671 073,26	1 451 046,72		25,00	
28	671 003,13	1 450 965,52		25,00	
29	671 011,68	1 450 958,12		25,00	
30	671 002,21	1 450 938,42		25,00	
31	671 000,55	1 450 926,62		25,00	
32	671 024,27	1 450 908,70		25,00	
33	671 031,42	1 450 917,74		25,00	
34	671 088,46	1 450 871,70		25,00	
35	671 158,43	1 450 817,49		25,00	
36	671 229,57	1 450 912,75		25,00	
37	671 301,27	1 450 995,31		25,00	
38	671 326,51	1 451 005,15		25,00	
39	671 349,68	1 451 012,40		25,00	
40	671 357,62	1 451 030,28		25,00	
41	671 367,13	1 451 042,58		25,00	
42	671 369,89	1 451 057,93		25,00	
43	671 360,04	1 451 072,82		25,00	
44	671 362,02	1 451 079,06		25,00	
45	671 382,32	1 451 088,20		25,00	
46	671 391,47	1 451 074,17		25,00	

Раздел 2

Сведения о местоположении границ объекта

1	2	3	4	5	6
47	671 397,46	1 451 055,71	Картометрический метод	25,00	—
48	671 396,69	1 451 037,12		25,00	
49	671 416,02	1 451 006,86		25,00	
50	671 418,39	1 450 988,71		25,00	
51	671 441,47	1 450 966,36		25,00	
52	671 479,87	1 450 950,30		25,00	
53	671 501,14	1 450 935,71		25,00	
54	671 511,72	1 450 917,18		25,00	
55	671 509,95	1 450 866,48		25,00	
56	671 520,83	1 450 836,59		25,00	
57	671 520,58	1 450 774,75		25,00	
58	671 534,44	1 450 734,19		25,00	
59	671 537,70	1 450 711,19		25,00	
60	671 543,04	1 450 697,82		25,00	
61	671 552,22	1 450 667,23		25,00	
62	671 557,08	1 450 637,92		25,00	
63	671 555,75	1 450 615,24		25,00	
64	671 533,28	1 450 583,94		25,00	
65	671 526,94	1 450 564,96		25,00	
66	671 525,87	1 450 512,80		25,00	
67	671 538,51	1 450 502,45		25,00	
68	671 584,86	1 450 439,15		25,00	
69	671 589,09	1 450 416,13		25,00	
70	671 605,99	1 450 369,48		25,00	
71	671 582,24	1 450 333,86		25,00	
72	671 559,68	1 450 297,50		25,00	
73	671 538,58	1 450 246,13		25,00	
74	671 519,01	1 450 215,52		25,00	
75	671 500,12	1 450 166,78		25,00	
76	671 478,88	1 450 152,62		25,00	
77	671 418,15	1 450 131,59		25,00	
78	671 386,06	1 450 118,81		25,00	
79	671 370,45	1 450 124,13		25,00	
80	671 351,50	1 450 117,42		25,00	
81	671 337,24	1 450 121,02		25,00	
82	671 333,58	1 450 127,99		25,00	
83	671 350,07	1 450 174,10		25,00	
84	671 332,21	1 450 223,50		25,00	
85	671 325,71	1 450 392,69		25,00	
86	671 330,04	1 450 422,10		25,00	
87	671 308,10	1 450 470,78		25,00	
88	671 275,29	1 450 477,35		25,00	
89	671 259,69	1 450 490,89		25,00	
90	671 259,96	1 450 496,04		25,00	
91	671 211,92	1 450 535,33		25,00	
92	671 093,79	1 450 618,97		25,00	
93	671 055,61	1 450 616,91		25,00	
94	671 028,98	1 450 601,37		25,00	
95	671 009,05	1 450 570,74		25,00	
96	670 999,38	1 450 539,66		25,00	
97	670 996,07	1 450 539,34		25,00	
98	670 996,97	1 450 536,22		25,00	
99	670 981,69	1 450 532,14		25,00	
100	670 980,78	1 450 535,28		25,00	
101	670 960,86	1 450 530,21		25,00	

Раздел 2

Сведения о местоположении границ объекта

1	2	3	4	5	6
102	670 938,14	1 450 518,62	Картометрический метод	25,00	—
103	670 924,94	1 450 523,40		25,00	
104	670 889,57	1 450 528,36		25,00	
105	670 833,14	1 450 515,39		25,00	
106	670 826,24	1 450 488,55		25,00	
107	670 855,64	1 450 423,10		25,00	
108	670 961,29	1 450 224,41		25,00	
109	670 961,44	1 450 214,89		25,00	
110	670 952,26	1 450 197,04		25,00	
111	670 913,23	1 450 144,01		25,00	
112	670 893,78	1 450 119,25		25,00	
113	670 904,27	1 450 110,90		25,00	
114	670 901,61	1 450 107,58		25,00	
115	670 894,72	1 450 102,70		25,00	
116	670 890,35	1 450 101,61		25,00	
117	670 886,62	1 450 102,02		25,00	
118	670 851,19	1 450 052,57		25,00	
119	670 842,43	1 450 047,19		25,00	
120	670 808,12	1 450 036,57		25,00	
121	670 843,55	1 449 938,48		25,00	
122	670 906,54	1 449 754,66		25,00	
123	670 931,57	1 449 692,42		25,00	
124	670 947,56	1 449 648,94		25,00	
125	670 949,33	1 449 614,39		25,00	
126	671 019,56	1 449 453,38		25,00	
127	671 053,38	1 449 424,41		25,00	
128	671 077,85	1 449 408,64		25,00	
129	671 100,34	1 449 386,60		25,00	
130	671 122,81	1 449 388,56		25,00	
131	671 185,55	1 449 405,11		25,00	
132	671 234,32	1 449 421,54		25,00	
133	671 274,91	1 449 445,32		25,00	
134	671 297,03	1 449 481,74		25,00	
135	671 304,68	1 449 493,40		25,00	
136	671 334,67	1 449 500,11		25,00	
137	671 344,92	1 449 476,10		25,00	
138	671 364,17	1 449 476,37	25,00		
139	671 401,99	1 449 451,93	25,00		
140	671 423,46	1 449 446,99	25,00		
141	671 426,79	1 449 439,18	25,00		
142	671 408,59	1 449 414,77	25,00		
143	671 394,11	1 449 407,52	25,00		
144	671 273,23	1 449 319,49	25,00		
145	671 288,67	1 449 286,86	25,00		
146	671 273,36	1 449 262,02	25,00		
147	671 284,72	1 449 256,21	25,00		
148	671 397,58	1 449 161,03	25,00		
149	671 423,36	1 449 147,02	25,00		
150	671 447,11	1 449 109,62	25,00		
151	671 240,37	1 448 897,32	25,00		
152	670 857,78	1 448 881,82	25,00		
153	670 757,68	1 449 016,20	25,00		
154	670 801,09	1 449 090,12	25,00		
155	670 816,08	1 449 119,20	25,00		
156	670 834,92	1 449 142,69	25,00		

Раздел 2

Сведения о местоположении границ объекта

1	2	3	4	5	6
157	670 930,47	1 449 231,67	Картометрический метод	25,00	—
158	670 958,80	1 449 253,92		25,00	
159	670 974,79	1 449 262,77		25,00	
160	670 813,78	1 449 690,83		25,00	
161	670 695,75	1 449 637,98		25,00	
162	670 648,02	1 449 794,48		25,00	
163	670 648,52	1 449 797,33		25,00	
164	670 662,46	1 449 817,69		25,00	
165	670 668,22	1 449 831,35		25,00	
166	670 681,61	1 449 871,84		25,00	
167	670 688,10	1 449 888,58		25,00	
168	670 691,10	1 449 909,87		25,00	
169	670 693,21	1 449 919,23		25,00	
170	670 667,56	1 450 026,00		25,00	
171	670 637,77	1 450 134,67		25,00	
172	670 601,22	1 450 281,71		25,00	
173	670 594,66	1 450 311,25		25,00	
174	670 591,45	1 450 335,94		25,00	
175	670 584,94	1 450 355,17		25,00	
176	670 579,24	1 450 366,33		25,00	
177	670 576,87	1 450 367,38		25,00	
178	670 466,78	1 450 560,55		25,00	
179	670 433,18	1 450 608,68		25,00	
180	670 431,36	1 450 611,28		25,00	
181	670 428,49	1 450 614,87		25,00	
182	670 401,25	1 450 649,00		25,00	
183	670 372,28	1 450 679,86		25,00	
184	670 347,38	1 450 700,71		25,00	
185	670 298,24	1 450 735,50		25,00	
186	670 241,42	1 450 763,94		25,00	
187	670 248,86	1 450 783,29		25,00	
188	670 270,44	1 450 806,65		25,00	
189	670 300,80	1 450 867,98		25,00	
190	670 298,62	1 450 924,72	25,00		
191	670 294,94	1 451 041,70	25,00		
192	670 680,13	1 451 402,82	25,00		
1	671 286,77	1 451 770,40	25,00		
П1(2)					
193	671 785,82	1 445 121,30	Картометрический метод	25,00	—
194	671 919,59	1 444 998,90		25,00	
195	672 085,97	1 444 704,26		25,00	
196	671 923,69	1 444 544,58		25,00	
197	671 880,12	1 444 320,84		25,00	
198	671 718,00	1 443 927,67		25,00	
199	671 379,58	1 444 065,86		25,00	
200	671 319,02	1 444 143,99		25,00	
201	671 407,30	1 444 349,66		25,00	
202	671 449,84	1 444 406,20		25,00	
203	671 512,71	1 444 534,87		25,00	
204	671 477,29	1 444 784,69		25,00	
205	671 761,68	1 445 101,40		25,00	
193	671 785,82	1 445 121,30		25,00	
П1(3)					
206	674 638,24	1 447 731,08	Картометрический метод	25,00	—
207	674 649,34	1 447 713,67		25,00	

Раздел 2

Сведения о местоположении границ объекта

1	2	3	4	5	6
208	674 664,50	1 447 723,55	Картометрический метод	25,00	—
209	674 706,74	1 447 659,97		25,00	
210	674 715,08	1 447 665,34		25,00	
211	674 724,03	1 447 651,68		25,00	
212	674 787,76	1 447 681,20		25,00	
213	674 802,03	1 447 680,55		25,00	
214	674 806,72	1 447 682,81		25,00	
215	674 819,96	1 447 658,83		25,00	
216	674 828,89	1 447 648,59		25,00	
217	674 817,96	1 447 639,72		25,00	
218	674 811,06	1 447 614,67		25,00	
219	674 810,04	1 447 600,74		25,00	
220	674 794,14	1 447 572,42		25,00	
221	674 776,99	1 447 568,33		25,00	
222	674 750,65	1 447 546,28		25,00	
223	674 681,70	1 447 510,64		25,00	
224	674 639,06	1 447 470,16		25,00	
225	674 634,95	1 447 456,18		25,00	
226	674 636,41	1 447 437,99		25,00	
227	674 619,84	1 447 399,24		25,00	
228	674 588,96	1 447 374,58		25,00	
229	674 536,06	1 447 332,79		25,00	
230	674 506,28	1 447 317,78		25,00	
231	674 508,10	1 447 253,14		25,00	
232	674 470,66	1 447 216,35		25,00	
233	674 460,41	1 447 217,10		25,00	
234	674 432,92	1 447 223,17		25,00	
235	674 419,37	1 447 228,27		25,00	
236	674 404,79	1 447 315,00		25,00	
237	674 396,43	1 447 329,03		25,00	
238	674 379,91	1 447 317,96		25,00	
239	674 378,79	1 447 319,23		25,00	
240	674 364,59	1 447 309,98		25,00	
241	674 357,26	1 447 320,69		25,00	
242	674 354,09	1 447 318,68		25,00	
243	674 310,70	1 447 384,63		25,00	
244	674 313,62	1 447 386,64		25,00	
245	674 296,03	1 447 413,59		25,00	
246	674 291,36	1 447 413,87		25,00	
247	674 284,97	1 447 422,29		25,00	
248	674 287,60	1 447 426,17		25,00	
249	674 253,98	1 447 477,06		25,00	
250	674 250,89	1 447 475,19	25,00		
251	674 226,56	1 447 511,85	25,00		
252	674 245,60	1 447 524,49	25,00		
253	674 226,85	1 447 552,74	25,00		
254	674 255,33	1 447 572,62	25,00		
255	674 261,87	1 447 562,93	25,00		
256	674 321,65	1 447 602,03	25,00		
257	674 420,28	1 447 652,56	25,00		
258	674 463,28	1 447 669,15	25,00		
259	674 487,25	1 447 680,87	25,00		
260	674 495,10	1 447 682,20	25,00		
261	674 503,75	1 447 676,15	25,00		
262	674 530,39	1 447 687,09	25,00		

Раздел 2

Сведения о местоположении границ объекта					
1	2	3	4	5	6
263	674 564,49	1 447 681,18	Картометрический метод	25,00	—
206	674 638,24	1 447 731,08		25,00	
П1(4)					
264	674 922,30	1 442 270,43	Картометрический метод	25,00	—
265	675 012,49	1 442 242,26		25,00	
266	675 068,38	1 442 237,07		25,00	
267	675 092,84	1 442 262,41		25,00	
268	675 214,69	1 442 197,45		25,00	
269	675 235,34	1 442 089,27		25,00	
270	675 163,98	1 441 985,98		25,00	
271	675 083,59	1 441 913,94		25,00	
272	674 965,19	1 441 860,24		25,00	
273	674 843,25	1 442 125,73		25,00	
274	674 833,51	1 442 231,76		25,00	
264	674 922,30	1 442 270,43		25,00	
П1(5)					
275	670 442,00	1 449 181,40	Картометрический метод	25,00	—
276	670 493,22	1 449 130,63		25,00	
277	670 452,71	1 449 089,61		25,00	
278	670 346,86	1 449 018,82		25,00	
279	670 336,81	1 449 008,80		25,00	
280	670 316,74	1 448 995,19		25,00	
281	670 297,76	1 448 960,16		25,00	
282	670 252,15	1 448 914,40		25,00	
283	670 149,45	1 448 850,83		25,00	
284	670 095,10	1 448 893,26		25,00	
285	670 120,24	1 448 999,40		25,00	
286	670 265,34	1 449 099,27		25,00	
287	670 315,32	1 449 122,50		25,00	
288	670 316,08	1 449 121,25		25,00	
289	670 321,84	1 449 124,57		25,00	
290	670 321,36	1 449 125,32		25,00	
275	670 442,00	1 449 181,40		25,00	
П1(6)					
291	667 990,92	1 455 141,73	Картометрический метод	25,00	—
292	668 004,63	1 455 128,49		25,00	
293	667 998,69	1 455 121,66		25,00	
294	667 989,33	1 455 110,89		25,00	
295	668 005,40	1 455 095,16		25,00	
296	668 008,90	1 455 091,73		25,00	
297	668 014,05	1 455 087,64		25,00	
298	668 025,85	1 455 082,55		25,00	
299	668 035,49	1 455 090,27		25,00	
300	668 057,81	1 455 110,20		25,00	
301	668 088,20	1 455 111,58		25,00	
302	668 139,54	1 455 018,85		25,00	
303	668 115,33	1 454 999,33		25,00	
304	668 117,14	1 454 993,50		25,00	
305	668 069,37	1 454 950,48		25,00	
306	668 009,54	1 454 965,96		25,00	
307	667 999,49	1 454 984,47		25,00	
308	667 985,24	1 454 981,30		25,00	
309	667 973,80	1 454 975,20		25,00	
310	667 966,40	1 454 977,12		25,00	
311	667 958,42	1 455 002,26		25,00	

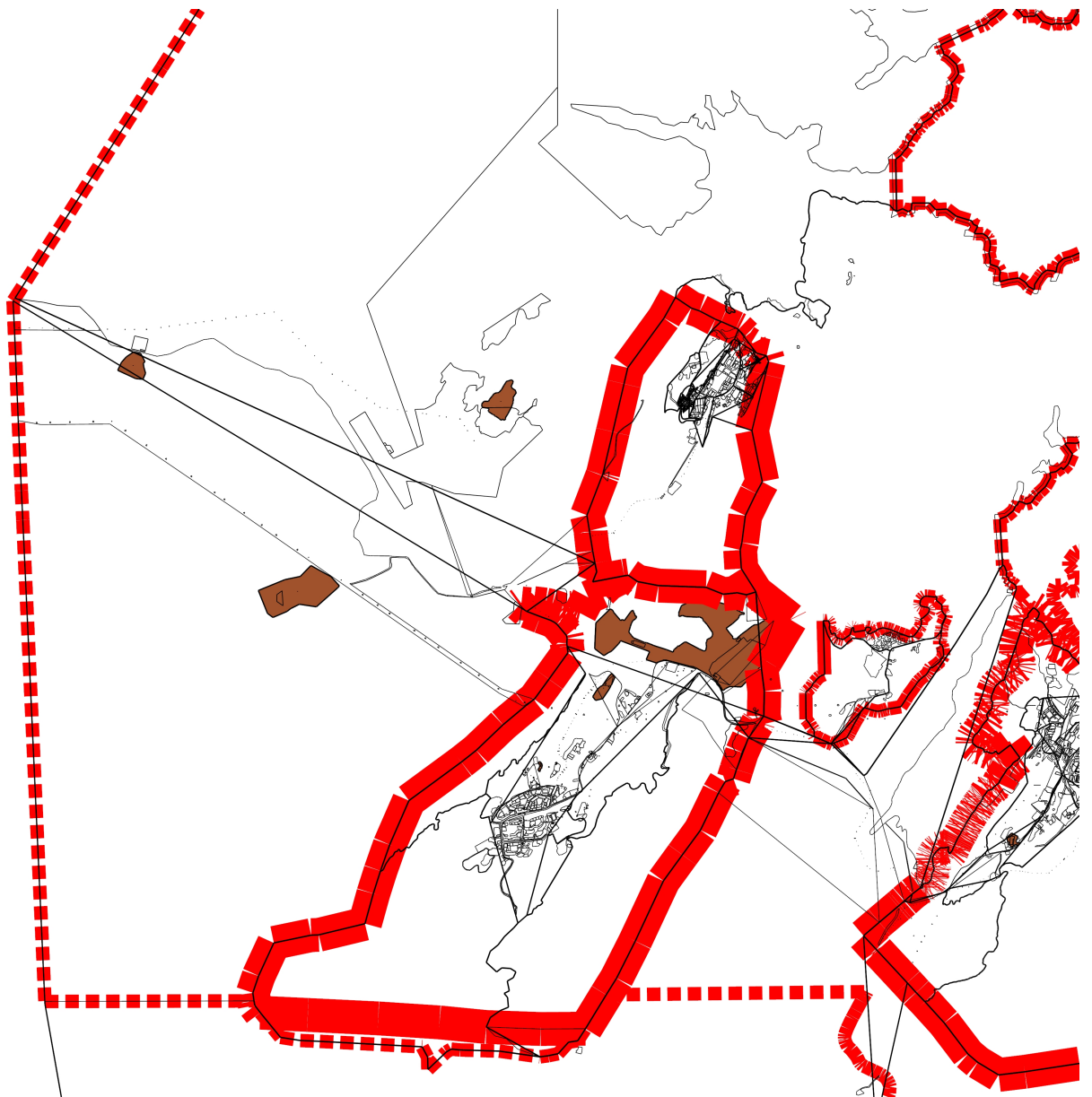
Раздел 2

Сведения о местоположении границ объекта					
1	2	3	4	5	6
312	667 922,74	1 455 013,96	Картометрический метод	25,00	—
313	667 929,92	1 455 022,20		25,00	
314	667 931,65	1 455 021,85		25,00	
315	667 963,47	1 455 061,84		25,00	
316	667 971,82	1 455 080,50		25,00	
317	667 958,22	1 455 109,47		25,00	
318	667 963,69	1 455 119,94		25,00	
291	667 990,92	1 455 141,73		25,00	
П1(7)					
319	669 224,51	1 457 497,52	Картометрический метод	25,00	—
320	669 293,55	1 457 463,72		25,00	
321	669 321,62	1 457 435,68		25,00	
322	669 354,83	1 457 393,55		25,00	
323	669 356,42	1 457 387,07		25,00	
324	669 354,83	1 457 377,53		25,00	
325	669 348,74	1 457 369,82		25,00	
326	669 331,74	1 457 355,95		25,00	
327	669 308,51	1 457 334,87		25,00	
328	669 235,92	1 457 385,54		25,00	
329	669 235,78	1 457 391,34		25,00	
330	669 243,14	1 457 415,18		25,00	
331	669 202,70	1 457 457,99		25,00	
332	669 200,35	1 457 460,26		25,00	
333	669 207,75	1 457 470,59		25,00	
334	669 205,58	1 457 471,91		25,00	
319	669 224,51	1 457 497,52		25,00	
П1(8)					
335	666 857,99	1 457 923,49	Картометрический метод	25,00	—
336	666 863,92	1 457 921,76		25,00	
337	666 862,47	1 457 823,90		25,00	
338	666 858,51	1 457 825,22		25,00	
339	666 853,23	1 457 817,76		25,00	
340	666 848,70	1 457 816,96		25,00	
341	666 844,69	1 457 817,75		25,00	
342	666 824,06	1 457 819,94		25,00	
343	666 825,79	1 457 816,56		25,00	
344	666 825,60	1 457 813,70		25,00	
345	666 817,18	1 457 808,79		25,00	
346	666 799,97	1 457 808,91		25,00	
347	666 792,57	1 457 816,28		25,00	
348	666 790,25	1 457 825,42		25,00	
349	666 768,41	1 457 846,73		25,00	
350	666 759,22	1 457 853,16		25,00	
351	666 749,64	1 457 861,84		25,00	
352	666 743,05	1 457 877,15		25,00	
353	666 741,93	1 457 887,68		25,00	
354	666 759,09	1 457 901,21		25,00	
355	666 774,80	1 457 905,78		25,00	
356	666 782,19	1 457 905,76		25,00	
357	666 783,70	1 457 902,14		25,00	
358	666 809,00	1 457 915,23		25,00	
359	666 817,20	1 457 920,34		25,00	
360	666 837,58	1 457 920,59		25,00	
335	666 857,99	1 457 923,49		25,00	
П1(9)					

Раздел 2







Сведения о местоположении границ объекта					
1	2	3	4	5	6
361	669 145,89	1 448 109,81	Картометрический метод	25,00	—
362	669 188,92	1 448 080,37		25,00	
363	669 193,06	1 448 067,38		25,00	
364	669 191,07	1 448 059,39		25,00	
365	669 166,89	1 448 049,80		25,00	
366	669 148,96	1 448 067,47		25,00	
367	669 139,99	1 448 072,12		25,00	
368	669 109,91	1 448 069,80		25,00	
369	669 084,18	1 448 050,99		25,00	
370	669 069,62	1 448 044,02		25,00	
371	669 041,12	1 448 073,30		25,00	
372	669 089,56	1 448 087,06		25,00	
373	669 089,10	1 448 097,52		25,00	
361	669 145,89	1 448 109,81		25,00	
Пп(10)					
374	668 283,20	1 448 282,79	Картометрический метод	25,00	—
375	668 302,42	1 448 266,61		25,00	
376	668 299,96	1 448 261,87		25,00	
377	668 292,94	1 448 254,26		25,00	
378	668 289,62	1 448 251,63		25,00	
379	668 270,83	1 448 263,61		25,00	
374	668 283,20	1 448 282,79		25,00	
Пп(11)					
380	669 182,26	1 448 327,06	Картометрический метод	25,00	—
381	669 182,24	1 448 307,07		25,00	
382	669 162,27	1 448 307,05		25,00	
383	669 162,25	1 448 327,04		25,00	
380	669 182,26	1 448 327,06		25,00	
Пп(12)					
384	669 119,43	1 448 214,09	Картометрический метод	25,00	—
385	669 119,43	1 448 204,09		25,00	
386	669 109,43	1 448 204,09		25,00	
387	669 109,43	1 448 214,09		25,00	
384	669 119,43	1 448 214,09		25,00	
Пп(13)					
388	669 059,15	1 457 635,37	Картометрический метод	25,00	—
389	669 047,62	1 457 645,85		25,00	
390	669 033,06	1 457 629,88		25,00	
391	668 959,99	1 457 673,27		25,00	
392	668 949,68	1 457 669,70		25,00	Закрепление отсутствует
393	668 890,31	1 457 710,64		25,00	—
394	668 853,18	1 457 734,53		25,00	
395	668 838,37	1 457 714,55		25,00	
396	668 823,12	1 457 724,30		25,00	
397	668 745,17	1 457 601,31		25,00	
398	668 834,14	1 457 541,50		25,00	
399	668 906,89	1 457 597,46		25,00	
400	668 895,03	1 457 565,84		25,00	
401	668 920,60	1 457 538,24		25,00	
402	668 970,75	1 457 505,03		25,00	
403	668 987,09	1 457 505,48		25,00	
404	669 010,29	1 457 531,45		25,00	
405	669 036,31	1 457 601,32		25,00	
388	669 059,15	1 457 635,37		25,00	

Раздел 4
План границ объекта



Масштаб 1:100 000

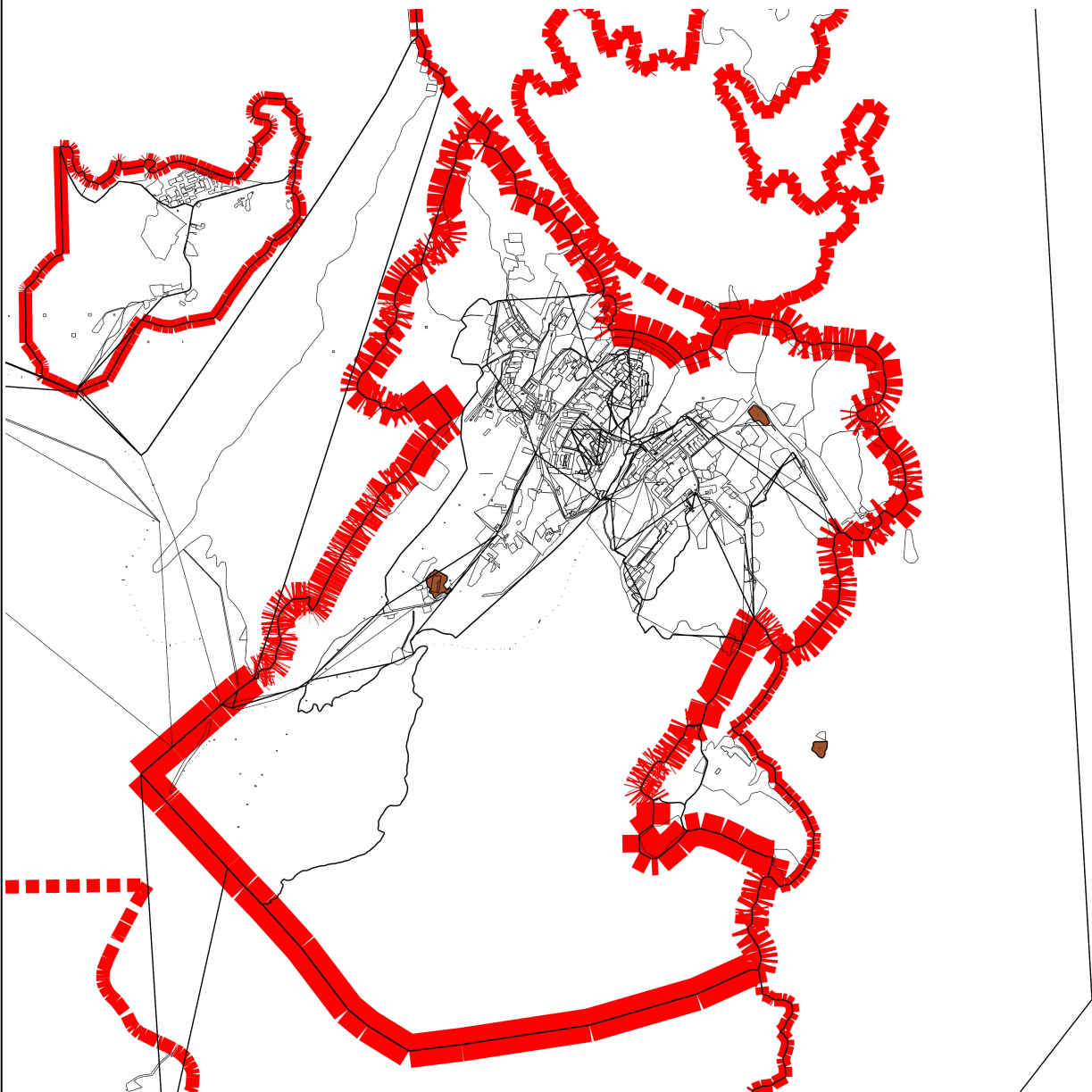
Используемые условные знаки и обозначения:

-  - Граница муниципального образования
-  - Граница населенного пункта
-  - Граница земельного участка
-  - Граница зон с особыми условиями использования территории
-  - Граница объектов культурного наследия
-  - П1 (Производственная зона)

Подпись _____ Дата « 22 » _____ июня 20 23 г.







Место для оттиска печати (при наличии) лица, составившего описание местоположения границ объекта

Раздел 4
План границ объекта



Масштаб 1:50 000

Используемые условные знаки и обозначения:

-  - Граница муниципального образования
-  - Граница населенного пункта
-  - Граница земельного участка
-  - Граница зон с особыми условиями использования территории
-  - Граница объектов культурного наследия
-  - П1 (Производственная зона)

Подпись _____ Дата « 22 » _____ июня 20 23 г.

Место для оттиска печати (при наличии) лица, составившего описание местоположения границ объекта

Прохождение границы		Описание прохождения границы
от точки	до точки	
1	2	3
—	—	—

ОПИСАНИЕ МЕСТОПОЛОЖЕНИЯ ГРАНИЦ

Коммунально-складская зона (П2)

(наименование объекта, местоположение границ которого описано (далее - объект))

Раздел 1

Сведения об объекте

№ п/п	Характеристики объекта	Описание характеристик
1	2	3
1	Местоположение объекта	Мурманская область, г Полярный
2	Площадь объекта ± величина погрешности определения площади (P ± ΔP)	78 025 764 м ² ± 25 м ²
3	Иные характеристики объекта	<p>Вид объекта реестра границ: Территориальная зона</p> <p>Виды разрешенного использования земельных участков, расположенных в территориальной зоне:</p> <p>Основной вид разрешенного использования: Легкая промышленность (6.3)</p> <p>Вспомогательные виды: Коммунальное обслуживание (3.1), Бытовое обслуживание (3.3), Общественное питание (4.6), Транспорт (7.0)</p> <p>Основной вид разрешенного использования: Пищевая промышленность (6.4)</p> <p>Вспомогательные виды: Коммунальное обслуживание (3.1), Бытовое обслуживание (3.3), Общественное питание (4.6), Транспорт (7.0)</p> <p>Основной вид разрешенного использования: Склад (6.9)</p> <p>Вспомогательные виды: Коммунальное обслуживание (3.1), Бытовое обслуживание (3.3), Общественное питание (4.6), Транспорт (7.0)</p> <p>Основной вид разрешенного использования: Деловое управление (4.1)</p> <p>Вспомогательные виды: Коммунальное обслуживание (3.1), Бытовое обслуживание (3.3), Общественное питание (4.6), Транспорт (7.0)</p> <p>Условно разрешенный вид разрешенного использования: Магазины (4.4)</p> <p>Вспомогательные виды: Коммунальное обслуживание (3.1), Бытовое обслуживание (3.3), Общественное питание (4.6), Транспорт (7.0)</p> <p>Условно разрешенный вид разрешенного использования: Служебные гаражи (4.9)</p> <p>Вспомогательные виды: Коммунальное обслуживание (3.1), Бытовое обслуживание (3.3), Общественное питание (4.6), Транспорт (7.0)</p> <p>Условно разрешенный вид разрешенного использования: Хранение автотранспорта (2.7.1)</p> <p>Вспомогательные виды: Коммунальное обслуживание (3.1), Бытовое обслуживание (3.3), Общественное питание (4.6), Транспорт (7.0)</p> <p>Условно разрешенный вид разрешенного использования: Размещение гаражей для собственных нужд (2.7.2)</p> <p>Вспомогательные виды: Коммунальное обслуживание (3.1), Бытовое обслуживание (3.3), Общественное питание (4.6), Транспорт (7.0)</p> <p>Условно разрешенный вид разрешенного использования: Объекты торговли (торговые центры, торгово-развлекательные центры (комплексы) (4.2)</p> <p>Вспомогательные виды: Коммунальное обслуживание (3.1), Бытовое обслуживание (3.3), Общественное питание (4.6), Транспорт (7.0)</p>

Раздел 2

Сведения о местоположении границ объекта

1. Система координат МСК-51

2. Сведения о характерных точках границ объекта

Обозначение характерных точек границ	Координаты, м		Метод определения координат характерной точки	Средняя квадратическая погрешность положения характерной точки (Mt), м	Описание обозначения точки на местности (при наличии)
	X	Y			
1	2	3	4	5	6
П2(1)					
1	669 582,77	1 455 374,56	Картометрический метод	25,00	—
2	669 546,96	1 455 345,15		25,00	
3	669 539,37	1 455 340,05		25,00	
4	669 526,65	1 455 329,76		25,00	
5	669 457,10	1 455 330,76		25,00	
6	669 327,97	1 455 231,23		25,00	
7	669 226,29	1 455 168,88		25,00	
8	669 115,27	1 455 066,88		25,00	
9	668 977,37	1 454 994,05		25,00	
10	668 901,99	1 455 099,58		25,00	
11	668 867,17	1 455 126,98		25,00	
12	668 733,28	1 455 035,57		25,00	
13	668 722,44	1 455 006,98		25,00	
14	668 791,41	1 454 902,82		25,00	
15	668 563,88	1 454 713,81		25,00	
16	668 521,34	1 454 639,26		25,00	
17	668 574,75	1 454 552,12		25,00	
18	668 590,29	1 454 560,56		25,00	
19	668 599,05	1 454 567,17		25,00	
20	668 603,08	1 454 570,98		25,00	
21	668 605,51	1 454 573,03		25,00	
22	668 618,24	1 454 577,47		25,00	
23	668 621,98	1 454 579,74		25,00	
24	668 625,52	1 454 581,23		25,00	
25	668 627,57	1 454 582,47		25,00	
26	668 639,38	1 454 589,87		25,00	
27	668 642,61	1 454 592,34		25,00	
28	668 652,78	1 454 598,09		25,00	
29	668 659,90	1 454 603,87		25,00	
30	668 663,81	1 454 597,53		25,00	
31	668 670,17	1 454 592,10		25,00	
32	668 682,35	1 454 607,68		25,00	
33	668 688,01	1 454 608,02		25,00	
34	668 719,08	1 454 640,76		25,00	
35	668 762,30	1 454 665,38		25,00	
36	668 763,91	1 454 673,94		25,00	
37	668 779,65	1 454 695,05		25,00	
38	668 781,15	1 454 716,34		25,00	
39	668 783,64	1 454 731,64		25,00	
40	668 791,17	1 454 741,79		25,00	
41	668 816,25	1 454 755,63		25,00	
42	668 820,71	1 454 761,33		25,00	
43	668 838,84	1 454 788,08		25,00	
44	668 846,26	1 454 791,88		25,00	
45	668 872,16	1 454 830,53		25,00	
46	668 925,54	1 454 855,49		25,00	

Раздел 2

Сведения о местоположении границ объекта

1	2	3	4	5	6
47	669 015,21	1 454 913,53	Картометрический метод	25,00	—
48	669 083,27	1 454 958,71		25,00	
49	669 096,46	1 454 969,69		25,00	
50	669 104,05	1 454 986,60		25,00	
51	669 145,32	1 455 023,98		25,00	
52	669 168,04	1 455 038,37		25,00	
53	669 208,96	1 455 089,02		25,00	
54	669 217,29	1 455 117,26		25,00	
55	669 225,72	1 455 110,75		25,00	
56	669 250,52	1 455 142,40		25,00	
57	669 439,34	1 455 005,20		25,00	
58	669 305,44	1 454 823,64		25,00	
59	669 305,85	1 454 821,65		25,00	
60	669 349,26	1 454 789,57		25,00	
61	669 341,28	1 454 780,76		25,00	
62	669 321,52	1 454 757,25		25,00	
63	669 325,12	1 454 745,75		25,00	
64	669 314,21	1 454 728,20		25,00	
65	669 313,80	1 454 719,45		25,00	
66	669 311,56	1 454 718,27		25,00	
67	669 315,39	1 454 710,32		25,00	
68	669 333,45	1 454 673,00		25,00	
69	669 335,23	1 454 668,41		25,00	
70	669 342,60	1 454 642,19		25,00	
71	669 339,20	1 454 640,16		25,00	
72	669 335,29	1 454 618,78		25,00	
73	669 340,47	1 454 611,57		25,00	
74	669 345,94	1 454 614,71		25,00	
75	669 349,72	1 454 615,84		25,00	
76	669 375,25	1 454 610,76		25,00	
77	669 387,95	1 454 584,52		25,00	
78	669 400,70	1 454 542,84		25,00	
79	669 406,84	1 454 516,19		25,00	
80	669 414,02	1 454 505,18		25,00	
81	669 466,59	1 454 443,80		25,00	
82	669 491,98	1 454 443,30		25,00	
83	669 532,86	1 454 450,26		25,00	
84	669 558,73	1 454 462,41		25,00	
85	669 597,40	1 454 486,49		25,00	
86	669 619,26	1 454 521,46		25,00	
87	669 653,77	1 454 544,69		25,00	
88	669 690,64	1 454 570,19		25,00	
89	669 713,82	1 454 579,14		25,00	
90	669 775,76	1 454 627,91		25,00	
91	669 792,12	1 454 642,08		25,00	
92	669 799,85	1 454 654,52		25,00	
93	669 834,10	1 454 677,22		25,00	
94	669 851,19	1 454 658,96		25,00	
95	669 867,11	1 454 657,27		25,00	
96	669 894,78	1 454 657,08		25,00	
97	669 934,34	1 454 684,17		25,00	
98	669 965,12	1 454 722,16		25,00	
99	669 996,00	1 454 735,09		25,00	
100	670 014,01	1 454 730,84		25,00	
101	670 032,83	1 454 734,28		25,00	

Раздел 2

Сведения о местоположении границ объекта

1	2	3	4	5	6
102	670 044,32	1 454 737,58	Картометрический метод	25,00	—
103	670 044,91	1 454 738,30		25,00	
104	670 051,05	1 454 743,59		25,00	
105	670 061,92	1 454 745,52		25,00	
106	670 070,23	1 454 746,65		25,00	
107	670 074,80	1 454 737,35		25,00	
108	670 074,68	1 454 731,85		25,00	
109	670 091,28	1 454 723,09		25,00	
110	670 104,74	1 454 718,38		25,00	
111	670 117,06	1 454 718,57		25,00	
112	670 123,88	1 454 719,23		25,00	
113	670 126,93	1 454 720,83		25,00	
114	670 177,27	1 454 727,25		25,00	
115	670 203,27	1 454 742,04		25,00	
116	670 277,12	1 454 769,39		25,00	
117	670 296,64	1 454 778,69		25,00	
118	670 322,78	1 454 800,04		25,00	
119	670 338,32	1 454 815,40		25,00	
120	670 343,45	1 454 825,82		25,00	
121	670 374,50	1 454 850,59		25,00	
122	670 371,18	1 454 861,34		25,00	
123	670 391,47	1 454 880,67		25,00	
124	670 397,45	1 454 910,20		25,00	
125	670 398,72	1 454 918,57		25,00	
126	670 398,98	1 454 921,52		25,00	
127	670 307,55	1 454 948,23		25,00	
128	670 193,52	1 454 971,36		25,00	
129	670 140,86	1 454 963,84		25,00	
130	670 098,56	1 454 979,71		25,00	
131	670 032,71	1 455 035,57		25,00	
132	670 029,12	1 455 052,74		25,00	
133	670 027,14	1 455 078,97		25,00	
134	669 999,59	1 455 127,06		25,00	
135	669 988,69	1 455 138,60		25,00	
136	669 984,98	1 455 168,39		25,00	
137	669 981,22	1 455 196,14		25,00	
138	669 987,91	1 455 212,99	25,00		
139	669 965,67	1 455 232,07	25,00		
140	669 937,30	1 455 252,50	25,00		
141	669 904,17	1 455 208,75	25,00		
142	669 892,41	1 455 201,07	25,00		
143	669 798,66	1 455 163,04	25,00		
144	669 778,96	1 455 157,78	25,00		
145	669 771,33	1 455 155,36	25,00		
146	669 717,87	1 455 141,09	25,00		
147	669 712,06	1 455 148,01	25,00		
148	669 698,98	1 455 194,57	25,00		
149	669 694,73	1 455 202,34	25,00		
150	669 661,90	1 455 220,33	25,00		
151	669 660,13	1 455 269,88	25,00		
152	669 658,93	1 455 298,89	25,00		
153	669 657,40	1 455 337,12	25,00		
154	669 634,14	1 455 357,17	25,00		
155	669 625,80	1 455 362,69	25,00		
156	669 592,19	1 455 358,91	25,00		

Раздел 2

Сведения о местоположении границ объекта					
1	2	3	4	5	6
157	669 586,79	1 455 367,96	Картометрический метод	25,00	—
1	669 582,77	1 455 374,56		25,00	
П2(2)					
158	675 018,83	1 450 445,60	Картометрический метод	25,00	—
159	674 990,10	1 450 442,26		25,00	
160	674 781,81	1 450 313,44		25,00	
161	674 738,93	1 450 289,45		25,00	
162	674 736,04	1 450 269,08		25,00	
163	674 732,70	1 450 258,06		25,00	
164	674 724,52	1 450 241,64		25,00	
165	674 715,19	1 450 234,77		25,00	
166	674 684,00	1 450 203,46		25,00	
167	674 665,36	1 450 188,04		25,00	
168	674 652,72	1 450 179,90		25,00	
169	674 643,88	1 450 177,99		25,00	
170	674 635,47	1 450 176,93		25,00	
171	674 632,18	1 450 155,56		25,00	
172	674 638,85	1 450 008,54		25,00	
173	674 666,22	1 450 004,20		25,00	
174	674 693,52	1 450 022,77		25,00	
175	674 724,56	1 450 025,28		25,00	
176	674 767,35	1 450 011,60		25,00	
177	674 753,66	1 449 967,81		25,00	
178	674 789,70	1 450 001,77		25,00	
179	674 848,33	1 450 057,30		25,00	
180	674 991,33	1 450 183,99		25,00	
181	675 100,00	1 450 267,65		25,00	
182	675 106,74	1 450 298,12		25,00	
183	675 099,74	1 450 334,73		25,00	
184	675 092,73	1 450 354,44		25,00	
185	675 115,15	1 450 378,38		25,00	
186	675 128,59	1 450 374,05		25,00	
187	675 131,50	1 450 371,89		25,00	
188	675 135,97	1 450 366,69		25,00	
189	675 141,71	1 450 360,31		25,00	
190	675 150,16	1 450 355,43		25,00	
191	675 192,27	1 450 333,45	25,00		
192	675 195,76	1 450 350,36	25,00		
193	675 221,43	1 450 363,17	25,00		
194	675 223,63	1 450 386,49	25,00		
195	675 216,25	1 450 420,11	25,00		
158	675 018,83	1 450 445,60	25,00		
П2(3)					
196	668 498,23	1 455 997,55	Картометрический метод	25,00	—
197	668 467,46	1 455 951,61		25,00	
198	668 466,49	1 455 947,54		25,00	
199	668 464,96	1 455 941,10		25,00	
200	668 464,18	1 455 937,85		25,00	
201	668 462,85	1 455 930,93		25,00	
202	668 428,18	1 455 938,62		25,00	
203	668 420,93	1 455 906,29		25,00	
204	668 419,40	1 455 899,50		25,00	
205	668 418,34	1 455 894,76		25,00	
206	668 447,98	1 455 879,32		25,00	
207	668 446,38	1 455 873,05		25,00	

Раздел 2

Сведения о местоположении границ объекта

1	2	3	4	5	6
208	668 440,09	1 455 862,45	Картометрический метод	25,00	—
209	668 433,80	1 455 843,54		25,00	
210	668 367,20	1 455 805,77		25,00	
211	668 430,52	1 455 764,66		25,00	
212	668 317,91	1 455 737,85		25,00	
213	668 322,52	1 455 728,76		25,00	
214	668 379,04	1 455 680,82		25,00	
215	668 375,21	1 455 676,18		25,00	
216	668 421,76	1 455 637,81		25,00	
217	668 413,08	1 455 652,74		25,00	
218	668 442,41	1 455 685,68		25,00	
219	668 518,70	1 455 703,38		25,00	
220	668 551,82	1 455 723,56		25,00	
221	668 588,08	1 455 739,29		25,00	
222	668 652,95	1 455 745,91		25,00	
223	668 649,47	1 455 759,56		25,00	
224	668 669,36	1 455 763,89		25,00	
225	668 721,65	1 455 773,60		25,00	
226	668 725,32	1 455 755,67		25,00	
227	668 734,61	1 455 730,13		25,00	
228	668 735,16	1 455 743,27		25,00	
229	668 732,01	1 455 771,63		25,00	
230	668 825,16	1 455 806,90		25,00	
231	668 845,60	1 455 814,64		25,00	
232	668 815,84	1 455 823,32		25,00	
233	668 805,93	1 455 819,52		25,00	
234	668 756,73	1 455 800,95		25,00	
235	668 750,84	1 455 801,93		25,00	
236	668 750,27	1 455 798,48		25,00	
237	668 728,37	1 455 790,15		25,00	
238	668 729,28	1 455 783,89		25,00	
239	668 717,45	1 455 780,12		25,00	
240	668 707,03	1 455 777,18		25,00	
241	668 704,27	1 455 792,05		25,00	
242	668 714,62	1 455 794,45	25,00		
243	668 713,34	1 455 806,08	25,00		
244	668 708,95	1 455 846,05	25,00		
245	668 705,51	1 455 895,80	25,00		
246	668 583,39	1 455 943,20	25,00		
247	668 523,23	1 455 974,84	25,00		
248	668 507,34	1 455 989,39	25,00		
196	668 498,23	1 455 997,55	25,00		
П2(4)					
249	670 162,32	1 453 492,76	Картометрический метод	25,00	—
250	670 102,85	1 453 459,05		25,00	
251	670 002,98	1 453 388,48		25,00	
252	670 040,59	1 453 335,96		25,00	
253	670 089,45	1 453 163,14		25,00	
254	670 114,00	1 453 127,02		25,00	
255	670 129,71	1 453 137,70		25,00	
256	670 164,81	1 453 180,63		25,00	
257	670 182,83	1 453 168,64		25,00	
258	670 191,21	1 453 161,35		25,00	
259	670 192,58	1 453 155,47		25,00	
260	670 199,71	1 453 180,05		25,00	

Раздел 2

Сведения о местоположении границ объекта					
1	2	3	4	5	6
261	670 193,15	1 453 177,68	Картометрический метод	25,00	—
262	670 187,57	1 453 175,73		25,00	
263	670 184,20	1 453 175,86		25,00	
264	670 181,19	1 453 176,55		25,00	
265	670 169,37	1 453 184,80		25,00	
266	670 174,17	1 453 190,38		25,00	
267	670 176,80	1 453 192,17		25,00	
268	670 184,50	1 453 199,92		25,00	
269	670 192,27	1 453 208,37		25,00	
270	670 217,65	1 453 235,52		25,00	
271	670 239,11	1 453 258,90		25,00	
272	670 204,45	1 453 305,59		25,00	
273	670 214,19	1 453 392,68		25,00	
249	670 162,32	1 453 492,76		25,00	
П2(5)					
274	669 709,64	1 448 846,50	Картометрический метод	25,00	—
275	669 657,02	1 448 831,84		25,00	
276	669 664,14	1 448 802,08		25,00	
277	669 544,60	1 448 755,37		25,00	
278	669 546,65	1 448 745,75		25,00	
279	669 513,79	1 448 728,88		25,00	
280	669 495,36	1 448 753,28		25,00	
281	669 472,08	1 448 748,20		25,00	
282	669 454,54	1 448 725,72		25,00	
283	669 393,80	1 448 712,78		25,00	
284	669 399,95	1 448 669,96		25,00	
285	669 375,32	1 448 672,18		25,00	
286	669 347,13	1 448 657,68		25,00	
287	669 330,13	1 448 688,93		25,00	
288	669 290,22	1 448 664,63		25,00	
289	669 215,99	1 448 572,34		25,00	
290	669 189,73	1 448 517,33		25,00	
291	669 241,16	1 448 475,15		25,00	
292	669 265,39	1 448 474,46		25,00	
293	669 221,08	1 448 546,29		25,00	
294	669 246,23	1 448 561,81		25,00	
295	669 277,10	1 448 583,44		25,00	
296	669 313,50	1 448 509,03		25,00	
297	669 365,87	1 448 555,76		25,00	
298	669 427,69	1 448 589,77		25,00	
299	669 424,12	1 448 597,39		25,00	
300	669 439,22	1 448 606,34		25,00	
301	669 465,00	1 448 621,87		25,00	
302	669 444,84	1 448 663,77		25,00	
303	669 497,83	1 448 704,92		25,00	
304	669 526,64	1 448 703,38		25,00	
305	669 563,02	1 448 721,77		25,00	
306	669 571,80	1 448 737,91	25,00		
307	669 689,23	1 448 785,00	25,00		
308	669 720,96	1 448 796,15	25,00		
274	669 709,64	1 448 846,50	25,00		
П2(6)					
309	668 793,94	1 455 633,73	Картометрический метод	25,00	—
310	668 788,99	1 455 631,66		25,00	
311	668 749,62	1 455 613,63		25,00	

Раздел 2

Сведения о местоположении границ объекта					
1	2	3	4	5	6
312	668 733,99	1 455 610,10	Картометрический метод	25,00	—
313	668 730,15	1 455 609,23		25,00	
314	668 572,15	1 455 566,32		25,00	
315	668 555,39	1 455 562,35		25,00	
316	668 557,72	1 455 511,94		25,00	
317	668 579,40	1 455 512,79		25,00	
318	668 601,94	1 455 509,42		25,00	
319	668 597,89	1 455 544,83		25,00	
320	668 612,48	1 455 546,50		25,00	
321	668 622,54	1 455 460,18		25,00	
322	668 605,44	1 455 458,21		25,00	
323	668 612,26	1 455 414,56		25,00	
324	668 636,00	1 455 416,99		25,00	
325	668 655,68	1 455 430,97		25,00	
326	668 658,67	1 455 433,09		25,00	
327	668 699,62	1 455 462,19		25,00	
328	668 736,39	1 455 472,31		25,00	
329	668 791,57	1 455 502,35		25,00	
330	668 789,71	1 455 517,28		25,00	
331	668 831,64	1 455 537,92		25,00	
309	668 793,94	1 455 633,73	25,00		
П2(7)					
332	668 860,10	1 456 905,34	Картометрический метод	25,00	—
333	668 842,07	1 456 884,27		25,00	
334	668 826,35	1 456 851,31		25,00	
335	668 828,20	1 456 847,88		25,00	
336	668 825,61	1 456 844,90		25,00	
337	668 795,22	1 456 801,23		25,00	
338	668 801,44	1 456 796,90		25,00	
339	668 795,49	1 456 789,72		25,00	
340	668 808,06	1 456 778,57		25,00	
341	668 811,73	1 456 782,68		25,00	
342	668 835,14	1 456 762,67		25,00	
343	668 872,24	1 456 730,34		25,00	
344	668 892,58	1 456 753,37		25,00	
345	668 903,30	1 456 744,71		25,00	
346	668 911,64	1 456 740,24		25,00	
347	668 890,45	1 456 715,33		25,00	
348	668 888,36	1 456 714,52		25,00	
349	668 886,96	1 456 710,41		25,00	
350	668 903,75	1 456 696,13		25,00	
351	668 905,40	1 456 694,72		25,00	
352	668 910,11	1 456 699,71		25,00	
353	668 924,07	1 456 716,11		25,00	
354	668 926,19	1 456 718,60		25,00	
355	668 930,97	1 456 724,22		25,00	
356	668 935,33	1 456 721,87		25,00	
357	668 934,71	1 456 720,58		25,00	
358	668 940,09	1 456 718,97		25,00	
359	668 944,86	1 456 724,87		25,00	
360	668 942,51	1 456 726,44	25,00		
361	668 918,86	1 456 743,14	25,00		
362	668 919,17	1 456 750,13	25,00		
363	668 934,49	1 456 769,99	25,00		
364	668 930,56	1 456 777,13	25,00		

Раздел 2

Сведения о местоположении границ объекта					
1	2	3	4	5	6
365	668 933,29	1 456 780,67	Картометрический метод	25,00	—
366	668 934,09	1 456 780,06		25,00	
367	668 966,43	1 456 821,15		25,00	
368	668 969,95	1 456 826,67		25,00	
369	668 979,20	1 456 838,41		25,00	
370	669 004,13	1 456 823,10		25,00	
371	669 021,07	1 456 844,44		25,00	
372	668 980,25	1 456 881,59		25,00	
373	668 973,91	1 456 882,07		25,00	
374	668 965,87	1 456 882,92		25,00	
375	668 944,88	1 456 860,65		25,00	
376	668 903,85	1 456 887,24		25,00	
377	668 901,13	1 456 883,13		25,00	
378	668 887,70	1 456 889,91		25,00	
379	668 885,35	1 456 888,66		25,00	
332	668 860,10	1 456 905,34		25,00	
П2(8)					
380	667 907,40	1 455 015,66	Картометрический метод	25,00	—
381	667 898,44	1 455 007,11		25,00	
382	667 896,05	1 455 000,92		25,00	
383	667 884,25	1 454 949,92		25,00	
384	667 878,75	1 454 908,05		25,00	
385	667 877,94	1 454 887,26		25,00	
386	668 084,23	1 454 853,60		25,00	
387	668 032,02	1 454 916,83		25,00	
388	668 069,37	1 454 950,48		25,00	
389	668 009,54	1 454 965,96		25,00	
390	667 999,49	1 454 984,47		25,00	
391	667 985,24	1 454 981,30		25,00	
392	667 973,80	1 454 975,20		25,00	
393	667 966,40	1 454 977,12		25,00	
394	667 958,42	1 455 002,26		25,00	
395	667 922,74	1 455 013,96		25,00	
380	667 907,40	1 455 015,66		25,00	
П2(9)					
396	670 755,63	1 454 021,36	Картометрический метод	25,00	—
397	670 711,21	1 453 989,76		25,00	
398	670 691,16	1 453 967,88		25,00	
399	670 680,04	1 453 974,17		25,00	
400	670 630,99	1 453 918,28		25,00	
401	670 574,95	1 453 841,50		25,00	
402	670 588,04	1 453 828,82		25,00	
403	670 594,81	1 453 834,46		25,00	
404	670 602,58	1 453 842,09		25,00	
405	670 610,27	1 453 850,09		25,00	
406	670 619,47	1 453 860,45		25,00	
407	670 627,46	1 453 868,77		25,00	
408	670 640,05	1 453 881,09		25,00	
409	670 648,09	1 453 888,92		25,00	
410	670 657,21	1 453 898,20		25,00	
411	670 670,42	1 453 913,74		25,00	
412	670 679,77	1 453 926,56		25,00	
413	670 690,31	1 453 941,42	25,00		
414	670 699,43	1 453 955,42	25,00		
415	670 705,16	1 453 964,43	25,00		

Раздел 2

Сведения о местоположении границ объекта

1	2	3	4	5	6
416	670 709,96	1 453 971,12	Картометрический метод	25,00	—
417	670 715,45	1 453 977,51		25,00	
418	670 720,98	1 453 982,47		25,00	
419	670 724,52	1 453 984,71		25,00	
420	670 727,70	1 453 985,77		25,00	
421	670 731,64	1 453 986,90		25,00	
422	670 736,75	1 453 986,74		25,00	
423	670 741,35	1 453 985,56		25,00	
424	670 746,27	1 453 984,03		25,00	
425	670 758,83	1 453 979,90		25,00	
426	670 767,92	1 453 977,29		25,00	
427	670 778,97	1 453 974,21		25,00	
428	670 786,62	1 453 971,78		25,00	
429	670 788,98	1 453 970,80		25,00	
430	670 797,36	1 453 966,24		25,00	
431	670 805,57	1 453 961,59		25,00	
432	670 812,58	1 453 957,47		25,00	
433	670 817,91	1 453 954,22		25,00	
434	670 819,69	1 453 953,09		25,00	
435	670 819,92	1 453 951,80		25,00	
436	670 819,30	1 453 949,85		25,00	
437	670 817,29	1 453 947,49		25,00	
438	670 814,61	1 453 945,05		25,00	
439	670 812,00	1 453 942,03		25,00	
440	670 810,08	1 453 939,25		25,00	
441	670 809,71	1 453 937,37		25,00	
442	670 810,18	1 453 935,23		25,00	
443	670 812,51	1 453 932,12		25,00	
444	670 816,40	1 453 928,38		25,00	
445	670 820,19	1 453 925,68		25,00	
446	670 826,80	1 453 922,51		25,00	
447	670 832,73	1 453 920,37		25,00	
448	670 836,74	1 453 919,52		25,00	
449	670 841,76	1 453 919,11		25,00	
450	670 846,38	1 453 919,64		25,00	
451	670 848,18	1 453 920,03		25,00	
452	670 852,03	1 453 920,91		25,00	
453	670 854,61	1 453 922,07		25,00	
454	670 856,94	1 453 923,48		25,00	
455	670 858,41	1 453 925,08		25,00	
456	670 859,73	1 453 927,53		25,00	
457	670 859,77	1 453 930,26		25,00	
458	670 859,57	1 453 933,42		25,00	
459	670 859,44	1 453 935,99		25,00	
460	670 859,56	1 453 938,20		25,00	
461	670 860,54	1 453 940,75		25,00	
462	670 861,59	1 453 942,78		25,00	
463	670 862,63	1 453 943,71	25,00		
464	670 863,15	1 453 944,04	25,00		
465	670 863,93	1 453 943,12	25,00		
466	670 865,98	1 453 939,10	25,00		
467	670 867,91	1 453 932,59	25,00		
468	670 868,93	1 453 925,41	25,00		
469	670 868,89	1 453 923,06	25,00		
470	670 878,46	1 453 926,29	25,00		

Раздел 2

Сведения о местоположении границ объекта

1	2	3	4	5	6
471	670 877,11	1 453 929,78	Картометрический метод	25,00	—
472	670 876,05	1 453 932,99		25,00	
473	670 874,91	1 453 936,43		25,00	
474	670 874,05	1 453 938,84		25,00	
475	670 873,12	1 453 941,53		25,00	
476	670 872,12	1 453 943,71		25,00	
477	670 870,82	1 453 946,34		25,00	
478	670 869,73	1 453 948,37		25,00	
479	670 869,02	1 453 950,39		25,00	
480	670 868,74	1 453 951,88		25,00	
481	670 868,70	1 453 953,59		25,00	
482	670 869,17	1 453 955,45		25,00	
483	670 869,72	1 453 957,23		25,00	
484	670 870,95	1 453 959,36		25,00	
485	670 872,02	1 453 961,21		25,00	
486	670 873,54	1 453 962,98		25,00	
487	670 876,18	1 453 965,62		25,00	
488	670 878,90	1 453 967,51		25,00	
489	670 880,85	1 453 968,74		25,00	
490	670 883,18	1 453 969,61		25,00	
491	670 885,50	1 453 970,16		25,00	
492	670 888,03	1 453 970,20		25,00	
493	670 890,93	1 453 969,92		25,00	
494	670 895,10	1 453 969,42		25,00	
495	670 899,93	1 453 968,74		25,00	
496	670 905,94	1 453 967,61		25,00	
497	670 910,76	1 453 966,56		25,00	
498	670 917,82	1 453 965,11		25,00	
499	670 923,17	1 453 963,61		25,00	
500	670 924,67	1 453 980,35		25,00	
501	670 922,93	1 453 985,39		25,00	
502	670 906,73	1 453 995,47		25,00	
503	670 863,60	1 454 014,28		25,00	
396	670 755,63	1 454 021,36	25,00		
П2(10)					
504	668 572,48	1 456 037,66	Картометрический метод	25,00	—
505	668 568,47	1 456 032,65		25,00	
506	668 535,93	1 456 022,53		25,00	
507	668 543,99	1 456 048,83		25,00	
508	668 555,04	1 456 070,60		25,00	
509	668 559,71	1 456 064,32		25,00	
510	668 608,34	1 456 098,33		25,00	
511	668 648,18	1 456 116,75		25,00	
512	668 689,13	1 456 147,56		25,00	
513	668 741,39	1 456 195,35		25,00	
514	668 740,13	1 456 198,07		25,00	
515	668 719,57	1 456 238,50		25,00	
516	668 704,73	1 456 242,33		25,00	
517	668 700,76	1 456 240,57		25,00	
518	668 682,01	1 456 230,25		25,00	
519	668 678,86	1 456 220,44		25,00	
520	668 667,81	1 456 221,01		25,00	
521	668 665,04	1 456 219,06		25,00	
522	668 663,02	1 456 220,01		25,00	
523	668 656,30	1 456 211,72		25,00	

Раздел 2

Сведения о местоположении границ объекта					
1	2	3	4	5	6
524	668 642,88	1 456 206,76	Картометрический метод	25,00	—
525	668 622,60	1 456 191,86		25,00	
526	668 623,15	1 456 191,10		25,00	
527	668 612,32	1 456 182,40		25,00	
528	668 605,41	1 456 176,46		25,00	
529	668 598,87	1 456 169,35		25,00	
530	668 590,97	1 456 154,09		25,00	
531	668 588,60	1 456 151,41		25,00	
532	668 581,38	1 456 138,87		25,00	
533	668 557,26	1 456 087,14		25,00	
534	668 532,15	1 456 042,52		25,00	
535	668 525,59	1 456 020,12		25,00	
536	668 530,68	1 456 019,04		25,00	
537	668 575,02	1 456 027,85		25,00	
504	668 572,48	1 456 037,66		25,00	
П2(11)					
538	669 279,52	1 448 920,34	Картометрический метод	25,00	—
539	669 242,32	1 448 903,13		25,00	
540	669 181,35	1 448 831,75		25,00	
541	669 179,99	1 448 807,26		25,00	
542	669 209,31	1 448 771,94		25,00	
543	669 224,30	1 448 757,17		25,00	
544	669 231,08	1 448 759,69		25,00	
545	669 236,38	1 448 754,20		25,00	
546	669 262,54	1 448 781,15		25,00	
547	669 263,70	1 448 780,07		25,00	
548	669 265,00	1 448 781,26		25,00	
549	669 268,66	1 448 787,43		25,00	
550	669 291,52	1 448 823,23		25,00	
551	669 293,68	1 448 829,09		25,00	
552	669 304,09	1 448 846,23		25,00	
553	669 316,60	1 448 880,92		25,00	
538	669 279,52	1 448 920,34	25,00		
П2(12)					
554	667 610,01	1 457 292,17	Картометрический метод	25,00	—
555	667 602,66	1 457 288,94		25,00	
556	667 588,86	1 457 282,90		25,00	
557	667 596,55	1 457 231,47		25,00	
558	667 496,83	1 457 199,34		25,00	
559	667 503,78	1 457 183,62		25,00	
560	667 526,77	1 457 183,06		25,00	
561	667 535,35	1 457 149,42		25,00	
562	667 632,25	1 457 123,59		25,00	
563	667 635,54	1 457 167,34		25,00	
564	667 640,41	1 457 171,09		25,00	
565	667 666,93	1 457 191,45		25,00	
566	667 639,54	1 457 242,99		25,00	
567	667 615,73	1 457 236,47		25,00	
554	667 610,01	1 457 292,17	25,00		
П2(13)					
568	669 129,98	1 448 378,97	Картометрический метод	25,00	—
569	669 082,78	1 448 361,47		25,00	
570	669 070,49	1 448 364,95		25,00	
571	669 050,69	1 448 352,71		25,00	
572	669 046,69	1 448 346,77		25,00	

Раздел 2

Сведения о местоположении границ объекта

1	2	3	4	5	6
573	669 046,94	1 448 336,37	Картометрический метод	25,00	—
574	669 056,60	1 448 306,90		25,00	
575	669 032,66	1 448 319,18		25,00	
576	669 010,83	1 448 305,51		25,00	
577	669 012,17	1 448 302,67		25,00	
578	668 993,73	1 448 292,64		25,00	
579	669 016,31	1 448 250,70		25,00	
580	669 048,64	1 448 270,66		25,00	
581	669 070,29	1 448 280,02		25,00	
582	669 084,80	1 448 283,96		25,00	
583	669 153,11	1 448 294,98		25,00	
584	669 182,24	1 448 307,07		25,00	
585	669 162,27	1 448 307,05		25,00	
586	669 162,25	1 448 327,04		25,00	
587	669 182,26	1 448 327,06	25,00		
588	669 169,74	1 448 334,47	25,00		
589	669 146,86	1 448 369,41	25,00		
568	669 129,98	1 448 378,97	25,00		
П2(14)					
590	668 558,77	1 457 641,12	Картометрический метод	25,00	—
591	668 506,28	1 457 559,63		25,00	
592	668 591,07	1 457 511,54		25,00	
593	668 632,79	1 457 572,99		25,00	
594	668 619,34	1 457 607,72		25,00	
590	668 558,77	1 457 641,12		25,00	
П2(15)					
595	669 617,04	1 449 171,45	Картометрический метод	25,00	—
596	669 554,85	1 449 155,50		25,00	
597	669 545,13	1 449 161,60		25,00	
598	669 517,85	1 449 163,27		25,00	
599	669 488,50	1 449 156,19		25,00	
600	669 480,59	1 449 154,28		25,00	
601	669 467,42	1 449 142,52		25,00	
602	669 454,32	1 449 132,46		25,00	
603	669 459,59	1 449 123,95		25,00	
604	669 465,30	1 449 114,73		25,00	
605	669 490,67	1 449 079,25		25,00	
606	669 500,34	1 449 064,37		25,00	
607	669 517,25	1 449 075,48		25,00	
608	669 527,51	1 449 082,92		25,00	
609	669 586,84	1 449 127,56	25,00		
610	669 628,11	1 449 159,40	25,00		
595	669 617,04	1 449 171,45	25,00		
П2(16)					
611	668 464,17	1 448 460,69	Картометрический метод	25,00	—
612	668 459,85	1 448 446,37		25,00	
613	668 458,81	1 448 442,88		25,00	
614	668 488,84	1 448 440,50		25,00	
615	668 479,22	1 448 375,61		25,00	
616	668 509,75	1 448 389,65		25,00	
617	668 536,12	1 448 457,75		25,00	
618	668 544,15	1 448 496,29		25,00	
619	668 572,42	1 448 528,33		25,00	
620	668 584,47	1 448 537,96		25,00	
621	668 591,87	1 448 543,88		25,00	

Раздел 2

Сведения о местоположении границ объекта

1	2	3	4	5	6
622	668 580,93	1 448 540,18	Картометрический метод	25,00	—
623	668 567,75	1 448 536,75		25,00	
624	668 544,42	1 448 532,19		25,00	
625	668 524,20	1 448 527,91		25,00	
626	668 507,40	1 448 522,31		25,00	
627	668 499,46	1 448 519,03		25,00	
628	668 494,40	1 448 515,39		25,00	
629	668 486,84	1 448 508,43		25,00	
630	668 483,06	1 448 502,88		25,00	
631	668 472,84	1 448 483,09		25,00	
611	668 464,17	1 448 460,69	25,00		
П2(17)					
632	668 685,46	1 448 535,56	Картометрический метод	25,00	—
633	668 677,13	1 448 521,69		25,00	
634	668 665,46	1 448 495,36		25,00	
635	668 651,13	1 448 463,64		25,00	
636	668 635,56	1 448 429,20		25,00	
637	668 672,45	1 448 413,35		25,00	
638	668 681,08	1 448 433,43		25,00	
639	668 706,87	1 448 422,34		25,00	
640	668 716,44	1 448 444,59		25,00	
641	668 751,36	1 448 486,29		25,00	
642	668 756,42	1 448 508,69		25,00	
643	668 726,56	1 448 517,46		25,00	
644	668 714,35	1 448 522,08		25,00	
632	668 685,46	1 448 535,56		25,00	
П2(18)					
645	668 579,15	1 455 985,48	Картометрический метод	25,00	—
646	668 545,81	1 456 001,90		25,00	
647	668 537,05	1 455 979,34		25,00	
648	668 665,14	1 455 926,41		25,00	
649	668 723,31	1 455 912,06		25,00	
650	668 735,18	1 455 942,47		25,00	
651	668 761,09	1 455 936,48		25,00	
652	668 739,79	1 455 960,34		25,00	
653	668 677,39	1 455 973,82		25,00	
654	668 663,85	1 455 971,44		25,00	
655	668 621,36	1 455 989,10		25,00	
656	668 618,80	1 455 980,45		25,00	
657	668 612,58	1 455 982,06		25,00	
658	668 611,40	1 455 982,37		25,00	
659	668 603,86	1 455 976,06		25,00	
660	668 598,57	1 455 973,57		25,00	
661	668 593,92	1 455 974,82		25,00	
662	668 588,58	1 455 980,58		25,00	
645	668 579,15	1 455 985,48		25,00	
П2(19)					
663	670 471,91	1 453 263,96	Картометрический метод	25,00	—
664	670 459,94	1 453 262,71		25,00	
665	670 463,21	1 453 176,80		25,00	
666	670 501,87	1 453 167,87		25,00	
667	670 529,68	1 453 174,74		25,00	
668	670 537,82	1 453 173,37		25,00	
669	670 570,38	1 453 184,36		25,00	
670	670 571,54	1 453 188,40		25,00	

Раздел 2

Сведения о местоположении границ объекта					
1	2	3	4	5	6
671	670 571,73	1 453 189,17	Картометрический метод	25,00	—
672	670 563,21	1 453 207,36		25,00	
673	670 555,64	1 453 204,37		25,00	
674	670 546,20	1 453 226,17		25,00	
663	670 471,91	1 453 263,96		25,00	
П2(20)					
675	668 900,23	1 456 144,43	Картометрический метод	25,00	—
676	668 887,89	1 456 142,13		25,00	
677	668 883,26	1 456 140,06		25,00	
678	668 877,45	1 456 131,81		25,00	
679	668 874,14	1 456 122,34		25,00	
680	668 875,07	1 456 107,36		25,00	
681	668 881,18	1 456 099,40		25,00	
682	668 939,50	1 456 070,44		25,00	
683	668 944,44	1 456 068,82		25,00	
684	668 958,20	1 456 067,34		25,00	
685	668 970,07	1 456 072,40		25,00	
686	668 981,51	1 456 082,25		25,00	
687	668 983,50	1 456 090,95		25,00	
688	668 982,17	1 456 106,08		25,00	
689	668 971,79	1 456 116,92		25,00	
690	668 953,89	1 456 125,79		25,00	
691	668 914,92	1 456 141,42	25,00		
675	668 900,23	1 456 144,43	25,00		
П2(21)					
692	669 167,52	1 448 041,90	Картометрический метод	25,00	—
693	669 162,21	1 448 037,61		25,00	
694	669 158,11	1 447 999,63		25,00	
695	669 149,96	1 447 994,60		25,00	
696	669 155,61	1 447 979,24		25,00	
697	669 182,63	1 447 986,62		25,00	
698	669 232,06	1 447 981,25		25,00	
699	669 257,75	1 447 988,71		25,00	
700	669 262,05	1 448 030,00		25,00	
701	669 248,54	1 448 033,25		25,00	
692	669 167,52	1 448 041,90		25,00	
П2(22)					
702	667 819,54	1 448 480,82	Картометрический метод	25,00	—
703	667 765,90	1 448 412,74		25,00	
704	667 813,32	1 448 353,27		25,00	
705	667 819,36	1 448 375,73		25,00	
706	667 817,09	1 448 396,59		25,00	
707	667 853,50	1 448 459,38		25,00	
702	667 819,54	1 448 480,82		25,00	
П2(23)					
708	670 019,54	1 455 481,78	Картометрический метод	25,00	—
709	670 013,11	1 455 479,78		25,00	
710	669 942,65	1 455 445,28		25,00	
711	669 946,11	1 455 437,15		25,00	
712	669 967,15	1 455 387,79		25,00	
713	670 028,98	1 455 414,42		25,00	
714	670 023,75	1 455 427,08		25,00	
715	670 017,81	1 455 441,50		25,00	
716	670 024,96	1 455 444,79		25,00	
717	670 019,09	1 455 465,98		25,00	

Раздел 2

Сведения о местоположении границ объекта					
1	2	3	4	5	6
718	670 024,64	1 455 469,09	Картометрический метод	25,00	—
708	670 019,54	1 455 481,78		25,00	
П2(24)					
719	668 293,06	1 455 633,33	Картометрический метод	25,00	—
720	668 254,07	1 455 591,10		25,00	
721	668 294,46	1 455 550,59		25,00	
722	668 338,67	1 455 599,77		25,00	
719	668 293,06	1 455 633,33		25,00	
П2(25)					
723	668 569,84	1 458 222,58	Картометрический метод	25,00	—
724	668 557,45	1 458 211,07		25,00	
725	668 541,74	1 458 191,22		25,00	
726	668 536,95	1 458 179,49		25,00	
727	668 524,38	1 458 162,49		25,00	
728	668 536,45	1 458 154,09		25,00	
729	668 550,53	1 458 145,44		25,00	
730	668 565,08	1 458 164,22		25,00	
731	668 585,15	1 458 158,25		25,00	
732	668 609,13	1 458 181,52		25,00	
733	668 589,98	1 458 201,54		25,00	
723	668 569,84	1 458 222,58		25,00	
П2(26)					
734	669 864,38	1 455 480,75	Картометрический метод	25,00	—
735	669 861,83	1 455 476,30		25,00	
736	669 871,71	1 455 468,91		25,00	
737	669 890,20	1 455 455,11		25,00	
738	669 893,30	1 455 442,16		25,00	
739	669 841,10	1 455 430,08		25,00	
740	669 844,79	1 455 410,62		25,00	
741	669 856,92	1 455 408,92		25,00	
742	669 861,14	1 455 394,13		25,00	
743	669 868,30	1 455 382,49		25,00	
744	669 913,20	1 455 390,92		25,00	
745	669 907,45	1 455 415,74		25,00	
746	669 905,72	1 455 424,46		25,00	
747	669 896,56	1 455 459,01		25,00	
748	669 889,99	1 455 459,80		25,00	
749	669 883,14	1 455 465,77		25,00	
750	669 875,72	1 455 475,24		25,00	
751	669 870,28	1 455 478,15		25,00	
734	669 864,38	1 455 480,75	25,00		
П2(27)					
752	668 411,58	1 448 767,34	Картометрический метод	25,00	—
753	668 377,24	1 448 759,84		25,00	
754	668 351,04	1 448 732,30		25,00	
755	668 360,67	1 448 720,86		25,00	
756	668 353,11	1 448 711,95		25,00	
757	668 356,46	1 448 705,83		25,00	
758	668 364,40	1 448 716,42		25,00	
759	668 383,13	1 448 694,17		25,00	
760	668 418,45	1 448 738,65		25,00	
761	668 421,32	1 448 742,26		25,00	
762	668 427,92	1 448 750,57		25,00	
752	668 411,58	1 448 767,34		25,00	
П2(28)					

Раздел 2

Сведения о местоположении границ объекта							
1	2	3	4	5	6		
763	671 049,04	1 452 964,52	Картометрический метод	25,00	—		
764	671 012,85	1 452 927,84		25,00			
765	670 989,21	1 452 891,17		25,00			
766	670 998,81	1 452 882,19		25,00			
767	671 023,06	1 452 883,04		25,00			
768	671 032,05	1 452 903,89		25,00			
769	671 045,35	1 452 902,39		25,00			
770	671 051,26	1 452 948,05		25,00			
763	671 049,04	1 452 964,52		25,00			
П2(29)							
771	669 137,55	1 448 733,96	Картометрический метод	25,00	—		
772	669 123,99	1 448 725,50		25,00			
773	669 120,36	1 448 728,34		25,00			
774	669 104,13	1 448 716,25		25,00			
775	669 103,69	1 448 706,14		25,00			
776	669 087,50	1 448 693,41		25,00			
777	669 103,44	1 448 670,31		25,00			
778	669 143,33	1 448 695,55		25,00			
779	669 154,10	1 448 710,83		25,00			
780	669 170,19	1 448 705,64		25,00			
781	669 177,06	1 448 711,20		25,00			
782	669 147,17	1 448 719,01		25,00			
771	669 137,55	1 448 733,96		25,00			
П2(30)							
783	673 289,44	1 450 033,14	Картометрический метод	25,00	—		
784	673 280,57	1 450 031,85		25,00			
785	673 271,09	1 450 025,09		25,00			
786	673 242,16	1 449 996,05		25,00			
787	673 235,29	1 449 989,15		25,00			
788	673 246,69	1 449 975,27		25,00			
789	673 300,71	1 450 016,79		25,00			
783	673 289,44	1 450 033,14		25,00			
П2(31)							
790	669 710,40	1 456 249,57	Картометрический метод	25,00	—		
791	669 673,57	1 456 222,45		25,00			
792	669 692,51	1 456 199,35		25,00			
793	669 693,79	1 456 198,02		25,00			
794	669 725,65	1 456 221,07		25,00			
795	669 725,53	1 456 231,11		25,00			
796	669 718,74	1 456 239,44		25,00			
790	669 710,40	1 456 249,57		25,00			
П2(32)							
797	669 824,61	1 455 490,66	Картометрический метод	25,00	—		
798	669 818,70	1 455 481,24		25,00			
799	669 812,38	1 455 485,96		25,00			
800	669 807,27	1 455 479,12		25,00			
801	669 813,99	1 455 474,22		25,00			
802	669 808,77	1 455 466,50		25,00			
803	669 834,95	1 455 446,38		25,00			
804	669 840,31	1 455 450,20		25,00			
805	669 850,99	1 455 454,73		25,00			
806	669 858,70	1 455 462,01		25,00			
807	669 852,28	1 455 469,04		25,00			
797	669 824,61	1 455 490,66		25,00			
П2(33)							

Раздел 2

Сведения о местоположении границ объекта					
1	2	3	4	5	6
808	670 917,75	1 453 480,82	Картометрический метод	25,00	—
809	670 903,73	1 453 422,62		25,00	
810	670 923,02	1 453 417,23		25,00	
811	670 936,30	1 453 476,25		25,00	
808	670 917,75	1 453 480,82		25,00	
П2(34)					
812	668 335,44	1 457 305,93	Картометрический метод	25,00	—
813	668 331,48	1 457 282,89		25,00	
814	668 372,37	1 457 275,74		25,00	
815	668 376,34	1 457 299,18		25,00	
812	668 335,44	1 457 305,93		25,00	
П2(35)					
816	669 861,83	1 452 360,74	Картометрический метод	25,00	—
817	669 861,61	1 452 334,08		25,00	
818	669 889,21	1 452 333,63		25,00	
819	669 889,68	1 452 360,51		25,00	
816	669 861,83	1 452 360,74		25,00	
П2(36)					
820	669 779,24	1 455 579,28	Картометрический метод	25,00	—
821	669 781,08	1 455 559,37		25,00	
822	669 794,44	1 455 560,98		25,00	
823	669 796,06	1 455 559,52		25,00	
824	669 808,07	1 455 575,31		25,00	
820	669 779,24	1 455 579,28		25,00	
П2(37)					
825	674 961,99	1 451 121,75	Картометрический метод	25,00	—
826	674 940,51	1 451 107,06		25,00	
827	674 948,22	1 451 095,81		25,00	
828	674 969,69	1 451 110,50		25,00	
825	674 961,99	1 451 121,75		25,00	
П2(38)					
829	666 753,62	1 457 003,22	Картометрический метод	25,00	—
830	666 724,95	1 457 024,98		25,00	
831	666 699,27	1 457 026,08		25,00	
832	666 626,09	1 457 002,73		25,00	
833	666 648,31	1 456 934,07		25,00	
829	666 753,62	1 457 003,22		25,00	
П2(39)					
834	675 965,75	1 456 683,29	Картометрический метод	25,00	—
1805	676 139,99	1 456 674,97		25,00	
1804	676 199,15	1 456 606,52		25,00	
1803	676 212,62	1 456 503,13		25,00	
1802	676 201,76	1 456 405,98		25,00	
1801	676 257,67	1 456 292,89		25,00	
1800	676 365,23	1 456 305,37		25,00	
1799	676 422,96	1 456 284,74		25,00	
1798	676 507,80	1 456 265,57		25,00	
1797	676 505,98	1 456 174,30		25,00	
1796	676 632,76	1 456 149,24		25,00	
1795	676 655,37	1 456 051,31		25,00	
1794	676 599,47	1 455 918,82		25,00	
1793	676 567,69	1 455 807,86		25,00	
1792	676 487,47	1 455 738,46		25,00	
1791	676 388,53	1 455 720,15		25,00	
1790	676 280,22	1 455 677,64		25,00	

Раздел 2

Сведения о местоположении границ объекта

1	2	3	4	5	6
1789	676 277,53	1 455 590,50	Картометрический метод	25,00	—
1788	676 384,81	1 455 611,67		25,00	
1787	676 391,90	1 455 550,48		25,00	
1786	676 363,01	1 455 511,86		25,00	
1785	676 275,11	1 455 465,06		25,00	
1784	676 241,10	1 455 441,60		25,00	
1783	676 103,62	1 455 404,63		25,00	
1782	676 089,73	1 455 366,76		25,00	
1781	676 161,24	1 455 238,37		25,00	
1780	676 226,09	1 455 188,19		25,00	
1779	676 275,98	1 455 114,35		25,00	
1778	676 255,79	1 454 992,40		25,00	
1777	676 234,67	1 454 921,81		25,00	
1776	676 212,75	1 454 810,66		25,00	
1775	676 231,25	1 454 749,42		25,00	
1774	676 448,82	1 454 785,65		25,00	
1773	676 495,30	1 454 658,46		25,00	
1772	676 546,14	1 454 624,62		25,00	
1771	676 630,10	1 454 645,88		25,00	
1770	676 760,12	1 454 615,00		25,00	
1769	676 859,77	1 454 633,25		25,00	
1768	676 903,43	1 454 625,41		25,00	
1767	676 931,18	1 454 585,28		25,00	
1766	676 927,58	1 454 486,05		25,00	
1765	676 944,39	1 454 406,94		25,00	
1764	676 947,83	1 454 323,87		25,00	
1763	677 034,90	1 454 338,64		25,00	
1762	677 040,16	1 454 387,67		25,00	
1761	677 080,05	1 454 419,53		25,00	
1760	677 126,88	1 454 395,42		25,00	
1759	677 191,10	1 454 186,60		25,00	
1758	677 291,71	1 454 051,46		25,00	
1757	677 286,85	1 453 946,81		25,00	
1756	677 221,38	1 453 938,98		25,00	
1755	677 215,07	1 453 902,06		25,00	
1754	677 381,80	1 453 787,81		25,00	
1753	677 384,20	1 453 597,70		25,00	
1752	677 294,70	1 453 599,45		25,00	
1751	677 250,92	1 453 499,62		25,00	
1750	677 291,79	1 453 413,55		25,00	
1749	677 267,97	1 453 349,00		25,00	
1748	677 216,69	1 453 248,57		25,00	
1747	677 344,85	1 453 276,93		25,00	
1746	677 398,54	1 453 228,83		25,00	
1745	677 420,09	1 453 163,60		25,00	
1744	677 430,44	1 453 104,17		25,00	
1743	677 456,26	1 453 041,69		25,00	
1742	677 450,13	1 453 010,75		25,00	
1741	677 452,06	1 452 954,28		25,00	
1740	677 458,24	1 452 899,16		25,00	
1739	677 452,07	1 452 865,40	25,00		
1738	677 461,42	1 452 832,80	25,00		
1737	677 446,86	1 452 803,40	25,00		
1736	677 443,68	1 452 780,87	25,00		
1735	677 426,46	1 452 762,80	25,00		

Раздел 2

Сведения о местоположении границ объекта

1	2	3	4	5	6
1734	677 417,62	1 452 738,96	Картометрический метод	25,00	—
1733	677 428,73	1 452 727,50		25,00	
1732	677 445,37	1 452 708,90		25,00	
1731	677 445,03	1 452 687,74		25,00	
1730	677 461,14	1 452 635,29		25,00	
1729	677 485,90	1 452 595,39		25,00	
1728	677 513,62	1 452 563,91		25,00	
1727	677 516,06	1 452 539,88		25,00	
1726	677 511,52	1 452 520,20		25,00	
1725	677 497,50	1 452 526,08		25,00	
1724	677 483,22	1 452 515,01		25,00	
1723	677 496,94	1 452 490,81		25,00	
1722	677 511,88	1 452 453,90		25,00	
1721	677 523,91	1 452 411,38		25,00	
1720	677 523,31	1 452 373,29		25,00	
1719	677 542,72	1 452 351,82		25,00	
1718	677 570,60	1 452 330,22		25,00	
1717	677 602,49	1 452 286,38		25,00	
1716	677 617,59	1 452 240,97		25,00	
1715	677 618,02	1 452 196,91		25,00	
1714	677 598,09	1 452 150,92		25,00	
1713	677 583,96	1 452 113,87		25,00	
1712	677 569,98	1 452 086,98		25,00	
1711	677 533,40	1 452 059,33		25,00	
1710	677 471,08	1 452 046,76		25,00	
1709	677 419,06	1 452 041,93		25,00	
1708	677 361,32	1 452 033,81		25,00	
1707	677 319,53	1 452 033,34		25,00	
1706	677 277,79	1 452 036,26		25,00	
1705	677 255,25	1 452 040,00		25,00	
1704	677 222,49	1 452 039,39		25,00	
1703	677 193,18	1 452 043,24		25,00	
1702	677 154,67	1 452 035,94		25,00	
1701	677 117,28	1 452 028,62		25,00	
1700	677 050,29	1 452 005,96		25,00	
1699	677 008,21	1 451 991,40		25,00	
1698	676 984,29	1 451 984,58		25,00	
1697	676 960,34	1 451 975,55		25,00	
1696	676 938,53	1 451 962,60		25,00	
1695	676 922,76	1 451 945,68		25,00	
1694	676 911,40	1 451 927,59		25,00	
1693	676 900,13	1 451 915,59		25,00	
1692	676 885,69	1 451 912,48		25,00	
1691	676 873,62	1 451 919,33		25,00	
1690	676 861,50	1 451 923,95		25,00	
1689	676 850,46	1 451 925,78		25,00	
1688	676 845,69	1 451 939,15		25,00	
1687	676 845,99	1 451 958,53		25,00	
1686	676 842,39	1 451 976,30	25,00		
1685	676 834,74	1 451 982,51	25,00		
1684	676 825,24	1 451 977,13	25,00		
1683	676 813,48	1 451 969,00	25,00		
1682	676 792,89	1 451 962,69	25,00		
1681	676 764,06	1 451 960,37	25,00		
1680	676 727,47	1 451 957,63	25,00		

Раздел 2

Сведения о местоположении границ объекта

1	2	3	4	5	6
1679	676 700,83	1 451 954,17	Картометрический метод	25,00	—
1678	676 688,62	1 451 952,15		25,00	
1677	676 668,00	1 451 943,61		25,00	
1676	676 658,53	1 451 940,44		25,00	
1675	676 640,64	1 451 929,64		25,00	
1674	676 622,86	1 451 925,49		25,00	
1673	676 605,70	1 451 926,32		25,00	
1672	676 581,92	1 451 928,36		25,00	
1671	676 561,93	1 451 924,79		25,00	
1670	676 548,62	1 451 923,89		25,00	
1669	676 535,41	1 451 928,53		25,00	
1668	676 522,37	1 451 944,25		25,00	
1667	676 501,05	1 451 962,30		25,00	
1666	676 480,75	1 451 974,25		25,00	
1665	676 463,10	1 451 978,41		25,00	
1664	676 442,05	1 451 978,18		25,00	
1663	676 414,81	1 451 971,42		25,00	
1662	676 383,71	1 451 965,82		25,00	
1661	676 358,15	1 451 960,68		25,00	
1660	676 329,91	1 451 960,02		25,00	
1659	676 313,99	1 451 969,13		25,00	
1658	676 297,02	1 451 982,14		25,00	
1657	676 289,07	1 451 983,80		25,00	
1656	676 282,91	1 451 985,08		25,00	
1655	676 270,97	1 451 980,33		25,00	
1654	676 262,01	1 451 974,38		25,00	
1653	676 263,54	1 451 966,05		25,00	
1652	676 271,60	1 451 949,87		25,00	
1651	676 276,85	1 451 931,51		25,00	
1650	676 278,20	1 451 912,11		25,00	
1649	676 280,59	1 451 887,70		25,00	
1648	676 272,69	1 451 872,52		25,00	
1647	676 253,90	1 451 853,01		25,00	
1646	676 227,25	1 451 837,59		25,00	
1645	676 203,49	1 451 837,97		25,00	
1644	676 166,60	1 451 842,51		25,00	
1643	676 136,34	1 451 849,59		25,00	
1642	676 099,53	1 451 859,41		25,00	
1641	676 077,49	1 451 884,84		25,00	
1640	676 051,74	1 451 926,17		25,00	
1639	676 038,74	1 451 965,90		25,00	
1638	676 034,05	1 451 984,03		25,00	
1637	676 030,33	1 452 000,74		25,00	
1636	676 023,42	1 452 022,63		25,00	
1635	676 012,01	1 452 047,31		25,00	
1634	675 994,15	1 452 065,73	25,00		
1633	675 980,80	1 452 082,28	25,00		
1632	675 973,77	1 452 096,00	25,00		
1631	675 973,14	1 452 114,15	25,00		
1630	675 983,32	1 452 126,69	25,00		
1629	675 993,63	1 452 147,40	25,00		
1628	676 004,02	1 452 173,55	25,00		
1627	676 004,37	1 452 195,32	25,00		
1626	675 999,18	1 452 211,74	25,00		
1625	675 985,93	1 452 234,63	25,00		

Раздел 2

Сведения о местоположении границ объекта

1	2	3	4	5	6
1624	675 969,95	1 452 256,66	Картометрический метод	25,00	—
1623	675 953,88	1 452 273,24		25,00	
1622	675 939,63	1 452 290,71		25,00	
1621	675 931,72	1 452 306,26		25,00	
1620	675 916,57	1 452 324,65		25,00	
1619	675 900,56	1 452 344,85		25,00	
1618	675 895,74	1 452 345,99		25,00	
1617	675 879,77	1 452 349,72		25,00	
1616	675 862,88	1 452 341,60		25,00	
1615	675 841,56	1 452 331,35		25,00	
1614	675 822,72	1 452 321,69		25,00	
1613	675 812,52	1 452 315,00		25,00	
1612	675 805,11	1 452 310,13		25,00	
1611	675 796,20	1 452 297,83		25,00	
1610	675 786,01	1 452 283,05		25,00	
1609	675 771,53	1 452 273,32		25,00	
1608	675 754,09	1 452 272,96		25,00	
1607	675 731,14	1 452 278,31		25,00	
1606	675 707,68	1 452 281,36		25,00	
1605	675 703,81	1 452 281,86		25,00	
1604	675 686,25	1 452 274,03		25,00	
1603	675 666,79	1 452 263,76		25,00	
1602	675 647,94	1 452 252,86		25,00	
1601	675 641,62	1 452 248,72		25,00	
1600	675 626,56	1 452 238,87		25,00	
1599	675 605,28	1 452 231,74		25,00	
1598	675 592,74	1 452 226,33		25,00	
1597	675 585,79	1 452 219,59		25,00	
1596	675 585,68	1 452 212,74		25,00	
1595	675 593,65	1 452 205,15		25,00	
1594	675 609,01	1 452 192,45		25,00	
1593	675 620,62	1 452 178,57		25,00	
1592	675 624,84	1 452 169,17		25,00	
1591	675 635,19	1 452 154,69		25,00	
1590	675 649,45	1 452 150,73		25,00	
1589	675 664,98	1 452 148,61		25,00	
1588	675 686,82	1 452 152,63		25,00	
1587	675 703,61	1 452 151,12		25,00	
1586	675 712,20	1 452 142,88		25,00	
1585	675 714,53	1 452 132,27		25,00	
1584	675 714,94	1 452 119,19	25,00		
1583	675 706,70	1 452 109,36	25,00		
1582	675 700,26	1 452 096,39	25,00		
1581	675 698,77	1 452 080,85	25,00		
1580	675 704,23	1 452 071,42	25,00		
1579	675 718,33	1 452 057,50	25,00		
1578	675 734,41	1 452 051,02	25,00		
1577	675 750,40	1 452 038,95	25,00		
1576	675 764,56	1 452 028,75	25,00		
1575	675 773,09	1 452 016,17	25,00		
1574	675 776,07	1 452 008,03	25,00		
1573	675 797,51	1 451 986,52	25,00		
1572	675 820,81	1 451 963,12	25,00		
1571	675 837,37	1 451 947,92	25,00		
1570	675 844,21	1 451 947,19	25,00		

Раздел 2

Сведения о местоположении границ объекта

1	2	3	4	5	6
1569	675 851,70	1 451 948,31	Картометрический метод	25,00	—
1568	675 863,56	1 451 950,00		25,00	
1567	675 874,87	1 451 957,29		25,00	
1566	675 890,60	1 451 967,62		25,00	
1565	675 910,60	1 451 972,91		25,00	
1564	675 929,84	1 451 968,87		25,00	
1563	675 946,55	1 451 962,38		25,00	
1562	675 960,71	1 451 952,82		25,00	
1561	675 965,14	1 451 917,89		25,00	
1560	675 963,13	1 451 907,96		25,00	
1559	675 951,85	1 451 903,78		25,00	
1558	675 939,97	1 451 900,23		25,00	
1557	675 931,10	1 451 890,41		25,00	
1556	675 919,74	1 451 880,63		25,00	
1555	675 910,92	1 451 874,54		25,00	
1554	675 898,87	1 451 860,42		25,00	
1553	675 892,65	1 451 834,91		25,00	
1552	675 892,22	1 451 833,13		25,00	
1551	675 884,98	1 451 808,96		25,00	
1550	675 880,85	1 451 783,50		25,00	
1549	675 873,13	1 451 767,43		25,00	
1548	675 860,88	1 451 740,86		25,00	
1547	675 851,80	1 451 717,97		25,00	
1546	675 843,37	1 451 696,93		25,00	
1545	675 836,16	1 451 673,39		25,00	
1544	675 836,81	1 451 643,42		25,00	
1543	675 836,88	1 451 640,38		25,00	
1542	675 843,38	1 451 618,48		25,00	
1541	675 855,42	1 451 592,15		25,00	
1540	675 864,50	1 451 575,81		25,00	
1539	675 882,79	1 451 551,25		25,00	
1538	675 899,38	1 451 537,29		25,00	
1537	675 912,09	1 451 514,67		25,00	
1536	675 921,20	1 451 499,59		25,00	
1535	675 929,10	1 451 487,64		25,00	
1534	675 940,66	1 451 471,27		25,00	
1533	675 958,58	1 451 462,27		25,00	
1532	675 969,08	1 451 456,51		25,00	
1531	675 975,82	1 451 449,55		25,00	
1530	675 975,05	1 451 440,84		25,00	
1529	675 972,98	1 451 427,80		25,00	
1528	675 975,29	1 451 415,93		25,00	
1527	675 981,35	1 451 405,88		25,00	
1526	675 979,92	1 451 394,07		25,00	
1525	675 979,12	1 451 382,88		25,00	
1524	675 969,55	1 451 368,08	25,00		
1523	675 966,10	1 451 346,98	25,00		
1522	675 959,00	1 451 330,90	25,00		
1521	675 945,18	1 451 323,02	25,00		
1520	675 931,35	1 451 314,53	25,00		
1519	675 924,35	1 451 305,30	25,00		
1518	675 923,77	1 451 301,97	25,00		
1517	675 922,30	1 451 293,51	25,00		
1516	675 915,94	1 451 284,89	25,00		
1515	675 907,02	1 451 272,58	25,00		

Раздел 2

Сведения о местоположении границ объекта

1	2	3	4	5	6
1514	675 903,07	1 451 258,32	Картометрический метод	25,00	—
1513	675 902,82	1 451 242,76		25,00	
1512	675 896,98	1 451 227,29		25,00	
1511	675 889,30	1 451 214,34		25,00	
1510	675 875,43	1 451 203,34		25,00	
1509	675 867,77	1 451 191,64		25,00	
1508	675 867,57	1 451 179,19		25,00	
1507	675 866,10	1 451 164,27		25,00	
1506	675 859,61	1 451 148,19		25,00	
1505	675 853,89	1 451 131,28		25,00	
1504	675 860,59	1 451 121,84		25,00	
1503	675 872,33	1 451 116,67		25,00	
1502	675 892,85	1 451 114,47		25,00	
1501	675 909,57	1 451 109,23		25,00	
1500	675 936,27	1 451 104,46		25,00	
1499	675 948,87	1 451 092,19		25,00	
1498	675 962,88	1 451 079,24		25,00	
1497	675 989,00	1 451 075,09		25,00	
1496	676 016,54	1 451 066,44		25,00	
1495	676 043,28	1 451 054,79		25,00	
1494	676 070,17	1 451 052,12		25,00	
1493	676 097,73	1 451 044,95		25,00	
1492	676 107,99	1 451 031,33		25,00	
1491	676 112,76	1 451 001,33		25,00	
1490	676 113,14	1 450 978,14		25,00	
1489	676 111,37	1 450 960,96		25,00	
1488	676 102,87	1 450 943,90		25,00	
1487	676 091,54	1 450 937,33		25,00	
1486	676 078,70	1 450 929,31		25,00	
1485	676 074,14	1 450 924,90		25,00	
1484	676 083,10	1 450 923,25		25,00	
1483	676 092,07	1 450 923,11		25,00	
1482	676 095,70	1 450 916,32		25,00	
1481	676 091,82	1 450 907,41		25,00	
1480	676 080,95	1 450 882,15		25,00	
1479	676 073,27	1 450 869,55		25,00	
1478	676 056,79	1 450 867,57		25,00	
1477	676 037,24	1 450 861,90		25,00	
1476	676 013,19	1 450 854,05		25,00	
1475	675 981,86	1 450 859,78		25,00	
1474	675 933,38	1 450 868,77		25,00	
1473	675 892,53	1 450 887,36		25,00	
1472	675 869,14	1 450 921,40		25,00	
1471	675 843,33	1 450 944,99		25,00	
1470	675 829,20	1 450 950,45		25,00	
1469	675 818,60	1 450 942,39		25,00	
1468	675 819,13	1 450 928,17	25,00		
1467	675 829,32	1 450 910,81	25,00		
1466	675 831,29	1 450 893,57	25,00		
1465	675 820,66	1 450 883,27	25,00		
1464	675 805,62	1 450 878,26	25,00		
1463	675 800,96	1 450 867,87	25,00		
1462	675 806,73	1 450 853,56	25,00		
1461	675 821,51	1 450 842,11	25,00		
1460	675 829,48	1 450 826,28	25,00		

Раздел 2

Сведения о местоположении границ объекта

1	2	3	4	5	6
1459	675 839,80	1 450 816,39	Картометрический метод	25,00	—
1458	675 859,98	1 450 815,33		25,00	
1457	675 877,20	1 450 816,55		25,00	
1456	675 886,13	1 450 813,41		25,00	
1455	675 906,34	1 450 813,85		25,00	
1454	675 923,63	1 450 819,55		25,00	
1453	675 934,85	1 450 819,38		25,00	
1452	675 941,48	1 450 813,29		25,00	
1451	675 950,98	1 450 798,93		25,00	
1450	675 960,67	1 450 797,28		25,00	
1449	675 970,45	1 450 800,11		25,00	
1448	675 978,89	1 450 814,19		25,00	
1447	675 990,35	1 450 828,97		25,00	
1446	676 006,04	1 450 827,97		25,00	
1445	676 032,76	1 450 814,84		25,00	
1444	676 058,09	1 450 808,46		25,00	
1443	676 082,84	1 450 812,55		25,00	
1442	676 095,80	1 450 827,31		25,00	
1441	676 099,89	1 450 849,69		25,00	
1440	676 114,34	1 450 864,42		25,00	
1439	676 127,05	1 450 864,22		25,00	
1438	676 133,12	1 450 869,36		25,00	
1437	676 148,11	1 450 872,11		25,00	
1436	676 160,78	1 450 868,92		25,00	
1435	676 177,65	1 450 847,71		25,00	
1434	676 201,88	1 450 818,90		25,00	
1433	676 212,04	1 450 799,29		25,00	
1432	676 216,30	1 450 784,27		25,00	
1431	676 227,98	1 450 766,13		25,00	
1430	676 242,65	1 450 747,95		25,00	
1429	676 269,19	1 450 722,85		25,00	
1428	676 295,68	1 450 695,49		25,00	
1427	676 311,76	1 450 671,31		25,00	
1426	676 321,99	1 450 656,18		25,00	
1425	676 332,40	1 450 652,28		25,00	
1424	676 336,77	1 450 644,73		25,00	
1423	676 346,23	1 450 628,13		25,00	
1422	676 352,04	1 450 616,81		25,00	
1421	676 346,74	1 450 612,41		25,00	
1420	676 335,49	1 450 611,09		25,00	
1419	676 332,33	1 450 599,92	25,00		
1418	676 328,19	1 450 574,55	25,00		
1417	676 326,08	1 450 536,43	25,00		
1416	676 320,56	1 450 517,82	25,00		
1415	676 310,55	1 450 500,03	25,00		
1414	676 313,34	1 450 487,26	25,00		
1413	676 317,58	1 450 471,49	25,00		
1412	676 309,12	1 450 456,67	25,00		
1411	676 312,22	1 450 416,22	25,00		
1410	676 305,49	1 450 369,20	25,00		
1409	676 300,37	1 450 328,89	25,00		
1408	676 291,00	1 450 303,61	25,00		
1407	676 284,11	1 450 293,62	25,00		
1406	676 275,68	1 450 281,41	25,00		
1405	676 254,98	1 450 248,82	25,00		

Раздел 2

Сведения о местоположении границ объекта

1	2	3	4	5	6
1404	676 238,02	1 450 217,67	Картометрический метод	25,00	—
1403	676 218,86	1 450 188,05		25,00	
1402	676 209,47	1 450 162,02		25,00	
1401	676 192,67	1 450 139,84		25,00	
1400	676 175,98	1 450 125,90		25,00	
1399	676 169,09	1 450 115,53		25,00	
1398	676 169,49	1 450 108,45		25,00	
1397	676 128,94	1 450 087,97		25,00	
1396	676 040,91	1 450 071,63		25,00	
1395	675 885,35	1 450 304,94		25,00	
1394	675 842,63	1 450 428,39		25,00	
1393	675 720,25	1 450 661,42		25,00	
1392	675 685,61	1 450 744,36		25,00	
1391	675 555,56	1 450 607,40		25,00	
1390	675 514,77	1 450 575,65		25,00	
1389	675 436,37	1 450 525,68		25,00	
1388	675 367,44	1 450 489,12		25,00	
1387	675 331,17	1 450 468,10		25,00	
1386	675 281,08	1 450 442,49		25,00	
1385	675 249,77	1 450 428,72		25,00	
1384	675 216,25	1 450 420,11		25,00	
1383	675 018,83	1 450 445,60		25,00	
1382	674 990,10	1 450 442,26		25,00	
1381	674 788,17	1 450 317,37		25,00	
1380	674 781,38	1 450 328,81		25,00	
1379	674 775,31	1 450 325,30		25,00	
1378	674 773,41	1 450 328,77		25,00	
1377	674 754,74	1 450 385,21		25,00	
1376	674 739,65	1 450 430,79		25,00	
1375	674 764,61	1 450 450,46		25,00	
1374	674 756,13	1 450 466,93		25,00	
1373	674 799,65	1 450 499,14		25,00	
1372	674 849,58	1 450 529,17		25,00	
1371	674 871,70	1 450 530,90		25,00	
1370	674 900,08	1 450 550,93		25,00	
1369	674 956,83	1 450 575,57		25,00	
1368	674 979,57	1 450 602,35		25,00	
1367	674 990,52	1 450 625,19		25,00	
1366	675 176,07	1 450 749,94		25,00	
1365	675 214,06	1 450 766,72		25,00	
1364	675 267,43	1 450 795,66		25,00	
1363	675 294,23	1 450 824,39		25,00	
1362	675 323,09	1 450 855,33		25,00	
1361	675 350,09	1 450 864,14		25,00	
1360	675 409,30	1 450 885,46		25,00	
1359	675 414,84	1 450 887,51	25,00		
1358	675 424,23	1 450 865,07	25,00		
1357	675 428,98	1 450 850,84	25,00		
1356	675 435,37	1 450 840,47	25,00		
1355	675 438,02	1 450 837,00	25,00		
1354	675 443,49	1 450 830,25	25,00		
1353	675 461,19	1 450 813,84	25,00		
1352	675 476,18	1 450 801,09	25,00		
1351	675 491,76	1 450 789,61	25,00		
1350	675 502,04	1 450 780,74	25,00		

Раздел 2

Сведения о местоположении границ объекта

1	2	3	4	5	6
1349	675 517,82	1 450 765,63	Картометрический метод	25,00	—
1348	675 541,39	1 450 742,40		25,00	
1347	675 554,15	1 450 736,22		25,00	
1346	675 568,80	1 450 757,30		25,00	
1345	675 540,13	1 450 801,22		25,00	
1344	675 541,59	1 450 827,02		25,00	
1343	675 542,96	1 450 843,70		25,00	
1342	675 546,78	1 450 870,04		25,00	
1341	675 564,74	1 450 898,16		25,00	
1340	675 576,21	1 450 920,53		25,00	
1339	675 580,49	1 450 931,52		25,00	
1338	675 586,11	1 450 965,71		25,00	
1337	675 571,38	1 450 997,64		25,00	
1336	675 473,99	1 451 100,77		25,00	
1335	675 432,77	1 451 061,40		25,00	
1334	675 398,05	1 451 091,37		25,00	
1333	675 379,50	1 451 115,13		25,00	
1332	675 343,69	1 451 170,92		25,00	
1331	675 249,89	1 451 224,74		25,00	
1330	675 218,92	1 451 266,79		25,00	
1329	675 192,69	1 451 357,35		25,00	
1328	675 182,47	1 451 414,68		25,00	
1327	675 109,40	1 451 433,76		25,00	
1326	675 096,86	1 451 444,23		25,00	
1325	674 901,90	1 451 396,95		25,00	
1324	674 075,56	1 451 196,57		25,00	
1323	673 323,26	1 451 348,09		25,00	
1322	673 148,07	1 451 256,01		25,00	
1321	672 820,48	1 451 101,11		25,00	
1320	672 424,47	1 451 050,87		25,00	
1319	672 313,94	1 451 024,94		25,00	
1318	672 039,77	1 451 040,49		25,00	
1317	671 696,56	1 451 256,17		25,00	
1316	671 293,11	1 451 764,40		25,00	
1315	671 286,77	1 451 770,40		25,00	
1314	670 680,13	1 451 402,82		25,00	
1313	670 294,94	1 451 041,70		25,00	
1312	670 298,62	1 450 924,72		25,00	
1311	670 300,80	1 450 867,98		25,00	
1310	670 270,44	1 450 806,65		25,00	
1309	670 248,86	1 450 783,29		25,00	
1308	670 241,42	1 450 763,94		25,00	
1307	670 298,24	1 450 735,50		25,00	
1306	670 347,38	1 450 700,71		25,00	
1305	670 372,28	1 450 679,86		25,00	
1304	670 401,25	1 450 649,00	25,00		
1303	670 428,49	1 450 614,87	25,00		
1302	670 422,02	1 450 607,10	25,00		
1301	670 414,88	1 450 598,52	25,00		
1300	670 398,82	1 450 579,23	25,00		
1299	670 114,27	1 450 308,90	25,00		
1298	670 014,49	1 450 214,07	25,00		
1297	669 962,04	1 450 164,08	25,00		
1296	669 918,78	1 450 230,42	25,00		
1295	669 783,30	1 450 467,52	25,00		

Раздел 2

Сведения о местоположении границ объекта

1	2	3	4	5	6
1294	669 523,95	1 450 627,93	Картометрический метод	25,00	—
1293	669 353,33	1 450 748,21		25,00	
1292	669 266,24	1 450 808,03		25,00	
1291	669 128,04	1 450 920,72		25,00	
1290	669 075,06	1 450 968,35		25,00	
1289	668 940,44	1 450 925,30		25,00	
1288	668 899,26	1 450 803,58		25,00	
1287	668 734,25	1 450 707,55		25,00	
1286	666 823,03	1 453 074,30		25,00	
1285	667 057,57	1 453 346,22		25,00	
1284	667 145,04	1 453 354,44		25,00	
1283	667 166,44	1 453 351,50		25,00	
1282	667 206,86	1 453 360,79		25,00	
1281	667 340,29	1 453 365,49		25,00	
1280	667 431,69	1 453 356,72		25,00	
1279	667 470,72	1 453 344,08		25,00	
1278	667 484,55	1 453 342,16		25,00	
1277	667 534,38	1 453 335,23		25,00	
1276	667 591,82	1 453 329,62		25,00	
1275	667 619,24	1 453 319,07		25,00	
1274	667 623,01	1 453 317,62		25,00	
1273	667 714,46	1 453 299,53		25,00	
1272	667 728,62	1 453 294,21		25,00	
1271	667 751,86	1 453 275,45		25,00	
1270	667 788,72	1 453 227,78		25,00	
1269	667 799,77	1 453 224,91		25,00	
1268	667 813,54	1 453 206,11		25,00	
1267	667 817,57	1 453 185,51		25,00	
1266	667 815,40	1 453 168,15		25,00	
1265	667 807,21	1 453 146,72		25,00	
1264	667 791,16	1 453 121,50		25,00	
1263	667 751,44	1 453 059,81		25,00	
1262	667 744,39	1 453 042,05		25,00	
1261	667 739,38	1 453 015,14		25,00	
1260	667 733,15	1 452 987,35		25,00	
1259	667 732,76	1 452 969,39		25,00	
1258	667 737,55	1 452 941,23		25,00	
1257	667 741,96	1 452 926,12		25,00	
1256	667 752,88	1 452 909,13		25,00	
1255	667 761,10	1 452 890,09		25,00	
1254	667 776,20	1 452 870,92		25,00	
1253	667 798,98	1 452 849,08		25,00	
1252	667 824,99	1 452 834,06		25,00	
1251	667 846,28	1 452 828,58		25,00	
1250	667 884,08	1 452 823,67		25,00	
1249	667 893,49	1 452 819,46		25,00	
1248	667 941,46	1 452 815,99		25,00	
1247	667 965,39	1 452 815,07		25,00	
1246	668 013,01	1 452 819,51		25,00	
1245	668 038,64	1 452 822,84		25,00	
1244	668 105,58	1 452 823,80	25,00		
1243	668 157,55	1 452 855,88	25,00		
1242	668 200,65	1 452 890,00	25,00		
1241	668 233,36	1 452 915,07	25,00		
1240	668 283,80	1 452 945,31	25,00		

Раздел 2

Сведения о местоположении границ объекта

1	2	3	4	5	6
1239	668 325,34	1 452 963,92	Картометрический метод	25,00	—
1238	668 357,50	1 452 977,19		25,00	
1237	668 423,64	1 453 002,68		25,00	
1236	668 451,87	1 453 013,56		25,00	
1235	668 457,34	1 453 015,67		25,00	
1234	668 468,00	1 453 019,78		25,00	
1233	668 553,11	1 453 051,53		25,00	
1232	668 605,10	1 453 059,32		25,00	
1231	668 642,16	1 453 057,93		25,00	
1230	668 659,95	1 453 054,14		25,00	
1229	668 668,88	1 453 053,73		25,00	
1228	668 698,54	1 453 045,27		25,00	
1227	668 701,50	1 453 043,45		25,00	
1226	668 743,26	1 453 017,92		25,00	
1225	668 806,24	1 452 965,56		25,00	
1224	668 859,87	1 452 915,90		25,00	
1223	668 926,53	1 452 852,13		25,00	
1222	668 969,47	1 452 812,77		25,00	
1221	668 993,59	1 452 797,78		25,00	
1220	669 085,50	1 452 758,17		25,00	
1219	669 150,49	1 452 744,16		25,00	
1218	669 228,35	1 452 722,37		25,00	
1217	669 254,42	1 452 711,41		25,00	
1216	669 266,48	1 452 704,45		25,00	
1215	669 274,73	1 452 695,39		25,00	
1214	669 290,16	1 452 678,91		25,00	
1213	669 311,05	1 452 648,01		25,00	
1212	669 333,05	1 452 601,93		25,00	
1211	669 341,86	1 452 577,17		25,00	
1210	669 360,41	1 452 534,67		25,00	
1209	669 370,48	1 452 506,43		25,00	
1208	669 380,62	1 452 478,07		25,00	
1207	669 391,78	1 452 465,17		25,00	
1206	669 397,16	1 452 446,15		25,00	
1205	669 399,36	1 452 414,19		25,00	
1204	669 424,90	1 452 386,73		25,00	
1203	669 436,09	1 452 358,41		25,00	
1202	669 450,88	1 452 318,67		25,00	
1201	669 461,75	1 452 304,44		25,00	
1200	669 466,04	1 452 284,34		25,00	
1199	669 472,16	1 452 277,75		25,00	
1198	669 486,82	1 452 246,94		25,00	
1197	669 503,75	1 452 204,74		25,00	
1196	669 503,72	1 452 196,08		25,00	
1195	669 503,70	1 452 190,82		25,00	
1194	669 503,67	1 452 183,10	25,00		
1193	669 525,39	1 452 135,57	25,00		
1192	669 538,04	1 452 118,13	25,00		
1191	669 559,77	1 452 046,95	25,00		
1190	669 571,62	1 451 992,18	25,00		
1189	669 579,98	1 451 952,38	25,00		
1188	669 583,43	1 451 936,04	25,00		
1187	669 592,03	1 451 901,63	25,00		
1186	669 598,61	1 451 887,63	25,00		
1185	669 640,98	1 451 700,50	25,00		

Раздел 2

Сведения о местоположении границ объекта

1	2	3	4	5	6
1184	669 642,97	1 451 671,14	Картометрический метод	25,00	—
1183	669 653,96	1 451 638,63		25,00	
1182	669 668,93	1 451 582,76		25,00	
1181	669 672,37	1 451 561,53		25,00	
1180	669 682,24	1 451 540,04		25,00	
1179	669 684,78	1 451 527,14		25,00	
1178	669 708,71	1 451 444,13		25,00	
1177	669 734,99	1 451 387,90		25,00	
1176	669 748,32	1 451 335,95		25,00	
1175	669 757,55	1 451 300,75		25,00	
1174	669 759,09	1 451 279,33		25,00	
1173	669 769,23	1 451 285,15		25,00	
1172	669 780,83	1 451 291,81		25,00	
1171	669 754,61	1 451 395,70		25,00	
1170	669 725,18	1 451 453,83		25,00	
1169	669 700,44	1 451 548,31		25,00	
1168	669 673,89	1 451 636,65		25,00	
1167	669 676,86	1 451 646,42		25,00	
1166	669 658,04	1 451 706,59		25,00	
1165	669 653,23	1 451 758,41		25,00	
1164	669 635,97	1 451 818,69		25,00	
1163	669 593,23	1 451 983,10		25,00	
1162	669 561,50	1 452 108,90		25,00	
1161	669 553,77	1 452 146,24		25,00	
1160	669 563,26	1 452 121,58		25,00	
1159	669 577,57	1 452 111,14		25,00	
1158	669 581,91	1 452 110,49		25,00	
1157	669 589,54	1 452 111,03		25,00	
1156	669 598,72	1 452 111,81		25,00	
1155	669 636,38	1 452 114,64		25,00	
1154	669 645,20	1 452 115,17		25,00	
1153	669 654,59	1 452 112,11		25,00	
1152	669 665,61	1 452 105,44		25,00	
1151	669 690,11	1 452 085,10		25,00	
1150	669 707,51	1 452 069,73		25,00	
1149	669 746,74	1 452 047,55		25,00	
1148	669 796,29	1 452 010,36		25,00	
1147	669 816,79	1 451 993,18		25,00	
1146	670 188,35	1 451 988,54		25,00	
1145	670 202,63	1 451 987,83		25,00	
1144	670 204,91	1 451 987,41		25,00	
1143	670 209,58	1 451 987,49		25,00	
1142	670 216,06	1 451 989,77		25,00	
1141	670 222,62	1 451 993,32		25,00	
1140	670 226,69	1 451 997,30		25,00	
1139	670 237,01	1 452 012,71		25,00	
1138	670 274,89	1 452 049,83		25,00	
1137	670 286,22	1 452 063,36		25,00	
1136	670 305,34	1 452 077,87	25,00		
1135	670 342,95	1 452 093,50	25,00		
1134	670 354,40	1 452 104,43	25,00		
1133	670 358,76	1 452 109,91	25,00		
1132	670 373,13	1 452 124,77	25,00		
1131	670 416,33	1 452 163,17	25,00		
1130	670 449,11	1 452 198,21	25,00		

Раздел 2

Сведения о местоположении границ объекта

1	2	3	4	5	6
1129	670 457,83	1 452 210,67	Картометрический метод	25,00	—
1128	670 475,29	1 452 261,52		25,00	
1127	670 475,39	1 452 266,65		25,00	
1126	671 265,77	1 452 245,46		25,00	
1125	671 208,97	1 452 262,49		25,00	
1124	671 143,92	1 452 284,03		25,00	
1123	671 104,64	1 452 297,70		25,00	
1122	671 078,50	1 452 305,50		25,00	
1121	671 047,49	1 452 319,15		25,00	
1120	670 950,85	1 452 372,64		25,00	
1119	670 936,32	1 452 382,74		25,00	
1118	670 910,18	1 452 405,47		25,00	
1117	670 885,92	1 452 441,20		25,00	
1116	670 877,62	1 452 456,79		25,00	
1115	670 870,91	1 452 473,13		25,00	
1114	670 867,31	1 452 486,14		25,00	
1113	670 857,11	1 452 501,71		25,00	
1112	670 862,37	1 452 514,86		25,00	
1111	670 907,95	1 452 568,85		25,00	
1110	670 920,64	1 452 580,46		25,00	
1109	670 939,72	1 452 598,27		25,00	
1108	670 949,24	1 452 605,52		25,00	
1107	670 962,07	1 452 618,40		25,00	
1106	670 981,56	1 452 646,89		25,00	
1105	671 014,05	1 452 680,12		25,00	
1104	671 014,17	1 452 694,70		25,00	
1103	671 006,74	1 452 754,75		25,00	
1102	671 001,10	1 452 814,30		25,00	
1101	671 007,79	1 452 820,80		25,00	
1100	671 009,54	1 452 822,51		25,00	
1099	671 010,98	1 452 824,02		25,00	
1098	671 003,42	1 452 832,76		25,00	
1097	671 006,97	1 452 835,44		25,00	
1096	671 009,52	1 452 833,13		25,00	
1095	671 014,60	1 452 837,89		25,00	
1094	671 018,87	1 452 833,17		25,00	
1093	671 020,61	1 452 836,56		25,00	
1092	671 023,06	1 452 883,04		25,00	
1091	671 032,05	1 452 903,89		25,00	
1090	671 045,35	1 452 902,39		25,00	
1089	671 051,26	1 452 948,05		25,00	
1088	671 049,04	1 452 964,52		25,00	
1087	671 049,27	1 452 995,60		25,00	
1086	671 040,91	1 453 058,29		25,00	
1085	671 070,06	1 453 115,27		25,00	
1084	671 104,79	1 453 183,17	25,00		
1083	671 116,06	1 453 233,99	25,00		
1082	671 105,16	1 453 261,79	25,00		
1081	671 095,24	1 453 272,62	25,00		
1080	671 086,51	1 453 276,20	25,00		
1079	671 083,85	1 453 309,48	25,00		
1078	671 072,91	1 453 338,74	25,00		
1077	671 055,00	1 453 357,38	25,00		
1076	671 065,06	1 453 367,03	25,00		
1075	671 058,70	1 453 378,33	25,00		

Раздел 2

Сведения о местоположении границ объекта

1	2	3	4	5	6
1074	671 054,02	1 453 384,33	Картометрический метод	25,00	—
1073	671 043,07	1 453 398,61		25,00	
1072	671 035,68	1 453 412,60		25,00	
1071	671 025,39	1 453 423,61		25,00	
1070	671 021,32	1 453 432,77		25,00	
1069	671 005,37	1 453 447,46		25,00	
1068	670 995,24	1 453 450,25		25,00	
1067	670 991,17	1 453 450,26		25,00	
1066	670 991,40	1 453 456,60		25,00	
1065	670 981,33	1 453 464,75		25,00	
1064	670 978,71	1 453 469,40		25,00	
1063	670 980,67	1 453 481,71		25,00	
1062	670 983,50	1 453 500,53		25,00	
1061	670 988,74	1 453 523,09		25,00	
1060	670 988,39	1 453 529,03		25,00	
1059	670 981,82	1 453 545,74		25,00	
1058	670 974,70	1 453 557,21		25,00	
1057	670 971,49	1 453 561,02		25,00	
1056	670 964,53	1 453 567,42		25,00	
1055	670 961,87	1 453 569,83		25,00	
1054	670 958,84	1 453 575,15		25,00	
1053	670 953,51	1 453 584,00		25,00	
1052	670 952,81	1 453 610,75		25,00	
1051	670 950,76	1 453 623,02		25,00	
1050	670 949,28	1 453 638,81		25,00	
1049	670 949,73	1 453 645,18		25,00	
1048	670 948,71	1 453 652,38		25,00	
1047	670 954,35	1 453 668,78		25,00	
1046	670 957,79	1 453 674,62		25,00	
1045	670 957,27	1 453 680,35		25,00	
1044	670 968,24	1 453 698,80		25,00	
1043	670 974,77	1 453 715,10		25,00	
1042	670 989,87	1 453 721,77		25,00	
1041	670 991,02	1 453 726,94		25,00	
1040	671 009,32	1 453 746,82		25,00	
1039	671 003,50	1 453 752,01		25,00	
1038	670 999,62	1 453 755,46		25,00	
1037	671 002,42	1 453 759,03		25,00	
1036	670 998,20	1 453 766,34		25,00	
1035	670 997,80	1 453 772,10		25,00	
1034	671 000,70	1 453 780,02		25,00	
1033	671 002,00	1 453 804,04		25,00	
1032	671 004,34	1 453 821,60		25,00	
1031	671 008,74	1 453 842,21		25,00	
1030	671 009,06	1 453 847,90		25,00	
1029	671 021,38	1 453 891,18		25,00	
1028	671 028,41	1 453 902,85		25,00	
1027	671 046,29	1 453 922,86	25,00		
1026	671 056,12	1 453 930,64	25,00		
1025	671 083,05	1 453 958,33	25,00		
1024	671 089,81	1 453 961,33	25,00		
1023	671 109,31	1 453 965,71	25,00		
1022	671 117,57	1 453 974,65	25,00		
1021	671 127,08	1 453 983,17	25,00		
1020	671 141,13	1 453 983,49	25,00		

Раздел 2

Сведения о местоположении границ объекта

1	2	3	4	5	6
1019	671 155,49	1 453 986,87	Картометрический метод	25,00	—
1018	671 174,82	1 453 985,56		25,00	
1017	671 181,10	1 453 986,56		25,00	
1016	671 187,82	1 453 984,95		25,00	
1015	671 200,42	1 453 983,97		25,00	
1014	671 206,61	1 453 984,78		25,00	
1013	671 212,04	1 453 986,57		25,00	
1012	671 312,69	1 454 032,16		25,00	
1011	671 357,62	1 454 043,18		25,00	
1010	671 356,28	1 454 057,01		25,00	
1009	671 320,83	1 454 050,92		25,00	
1008	671 275,05	1 454 029,49		25,00	
1007	671 235,56	1 454 010,81		25,00	
1006	671 205,81	1 453 997,07		25,00	
1005	671 195,54	1 453 994,39		25,00	
1004	671 189,95	1 453 999,60		25,00	
1003	671 178,62	1 454 001,47		25,00	
1002	671 172,88	1 453 998,17		25,00	
1001	671 169,41	1 453 994,24		25,00	
1000	671 144,91	1 453 991,76		25,00	
999	671 135,83	1 453 986,80		25,00	
998	671 132,07	1 453 985,96		25,00	
997	671 122,93	1 453 986,71		25,00	
996	671 119,05	1 453 987,82		25,00	
995	671 116,23	1 453 989,52		25,00	
994	671 113,84	1 453 989,56		25,00	
993	671 109,73	1 453 986,17		25,00	
992	671 103,99	1 453 983,26		25,00	
991	671 071,76	1 453 983,47		25,00	
990	671 044,32	1 453 983,90		25,00	
989	671 037,40	1 453 982,21		25,00	
988	671 030,52	1 453 983,67		25,00	
987	671 026,31	1 453 982,98		25,00	
986	671 018,97	1 453 979,18		25,00	
985	671 013,75	1 453 974,84		25,00	
984	671 006,19	1 453 972,42		25,00	
983	670 998,63	1 453 971,39		25,00	
982	670 993,68	1 453 973,43		25,00	
981	670 989,63	1 453 970,28		25,00	
980	670 975,67	1 453 963,58		25,00	
979	670 946,72	1 453 960,16		25,00	
978	670 923,17	1 453 963,61		25,00	
977	670 924,67	1 453 980,35		25,00	
976	670 922,93	1 453 985,39		25,00	
975	670 906,73	1 453 995,47		25,00	
974	670 863,60	1 454 014,28	25,00		
973	670 755,63	1 454 021,36	25,00		
972	670 711,21	1 453 989,76	25,00		
971	670 691,16	1 453 967,88	25,00		
970	670 680,04	1 453 974,17	25,00		
969	670 630,99	1 453 918,28	25,00		
968	670 574,95	1 453 841,50	25,00		
967	670 588,04	1 453 828,82	25,00		
966	670 563,22	1 453 814,80	25,00		
965	670 539,82	1 453 804,80	25,00		

Раздел 2

Сведения о местоположении границ объекта

1	2	3	4	5	6
964	670 501,70	1 453 784,83	Картометрический метод	25,00	—
963	670 480,76	1 453 767,98		25,00	
962	670 464,14	1 453 748,93		25,00	
961	670 439,03	1 453 711,98		25,00	
960	670 408,56	1 453 679,53		25,00	
959	670 373,90	1 453 642,36		25,00	
958	670 346,63	1 453 623,34		25,00	
957	670 319,36	1 453 604,33		25,00	
956	670 162,32	1 453 492,76		25,00	
955	670 102,85	1 453 459,05		25,00	
954	670 002,98	1 453 388,48		25,00	
953	669 973,06	1 453 219,52		25,00	
952	669 973,16	1 453 195,87		25,00	
951	669 964,67	1 453 173,98		25,00	
950	669 957,43	1 453 144,84		25,00	
949	669 948,25	1 453 114,43		25,00	
948	669 938,80	1 453 081,21		25,00	
947	669 936,97	1 453 048,20		25,00	
946	669 941,70	1 453 002,88		25,00	
945	669 959,98	1 452 939,22		25,00	
944	669 972,50	1 452 911,05		25,00	
943	669 980,47	1 452 870,79		25,00	
942	669 988,77	1 452 852,18		25,00	
941	669 991,41	1 452 846,27		25,00	
940	669 957,57	1 452 820,88		25,00	
939	669 918,29	1 452 798,91		25,00	
938	669 895,93	1 452 786,76		25,00	
937	669 868,46	1 452 771,16		25,00	
936	669 823,71	1 452 746,49		25,00	
935	669 780,69	1 452 721,76		25,00	
934	669 744,31	1 452 701,02		25,00	
933	669 657,52	1 452 653,80		25,00	
932	669 623,83	1 452 634,87		25,00	
931	669 594,05	1 452 617,92		25,00	
930	669 571,69	1 452 605,46		25,00	
929	669 544,56	1 452 589,58		25,00	
928	669 517,27	1 452 525,08		25,00	
927	669 490,29	1 452 461,43		25,00	
926	669 477,92	1 452 431,50		25,00	
925	669 464,76	1 452 399,57		25,00	
924	669 448,93	1 452 384,45		25,00	
923	669 419,53	1 452 452,12	25,00		
922	669 332,43	1 452 668,04	25,00		
921	669 291,54	1 452 712,78	25,00		
920	669 262,39	1 452 731,00	25,00		
919	669 183,76	1 452 758,81	25,00		
918	669 106,64	1 452 778,17	25,00		
917	669 060,54	1 452 792,83	25,00		
916	669 010,67	1 452 815,32	25,00		
915	669 000,13	1 452 825,41	25,00		
914	668 984,91	1 452 843,54	25,00		
913	669 016,79	1 452 886,22	25,00		
912	670 916,30	1 454 180,51	25,00		
911	671 664,84	1 454 656,03	25,00		
910	672 039,38	1 454 843,25	25,00		

Раздел 2

Сведения о местоположении границ объекта

1	2	3	4	5	6
909	672 833,47	1 454 769,32	Картометрический метод	25,00	—
908	672 856,03	1 454 922,35		25,00	
907	672 923,86	1 455 005,17		25,00	
906	673 006,91	1 455 039,46		25,00	
905	673 080,10	1 455 045,98		25,00	
904	673 151,65	1 455 075,47		25,00	
903	673 225,44	1 455 105,99		25,00	
902	673 305,07	1 455 104,67		25,00	
901	673 324,28	1 455 120,46		25,00	
900	673 322,01	1 455 162,01		25,00	
899	673 301,91	1 455 198,64		25,00	
898	673 193,34	1 455 193,20		25,00	
897	673 108,41	1 455 159,75		25,00	
896	673 072,10	1 455 167,39		25,00	
895	673 064,24	1 455 206,93		25,00	
894	673 091,23	1 455 268,34		25,00	
893	673 152,47	1 455 327,61		25,00	
892	673 207,15	1 455 404,36		25,00	
891	673 280,15	1 455 476,58		25,00	
890	673 395,77	1 455 542,94		25,00	
889	673 434,36	1 455 537,41		25,00	
888	673 474,71	1 455 505,07		25,00	
887	673 463,01	1 455 444,84		25,00	
886	673 482,91	1 455 424,61		25,00	
885	673 442,38	1 455 328,66		25,00	
884	673 477,84	1 455 330,86		25,00	
883	673 507,49	1 455 365,99		25,00	
882	673 555,52	1 455 427,85		25,00	
881	673 618,07	1 455 451,07		25,00	
880	673 643,41	1 455 490,68		25,00	
879	673 623,06	1 455 517,50		25,00	
878	673 581,40	1 455 532,96		25,00	
877	673 589,76	1 455 548,77		25,00	
876	673 652,10	1 455 572,30		25,00	
875	673 569,41	1 455 583,07		25,00	
874	673 547,70	1 455 689,23		25,00	
873	673 616,32	1 455 784,93		25,00	
872	673 606,80	1 455 811,69		25,00	
871	673 720,12	1 455 859,32		25,00	
870	673 837,47	1 455 771,91		25,00	
869	673 865,54	1 455 700,10		25,00	
868	673 828,95	1 455 614,94		25,00	
867	673 862,63	1 455 582,71		25,00	
866	673 936,09	1 455 558,24		25,00	
865	673 992,78	1 455 499,35		25,00	
864	674 050,67	1 455 494,73	25,00		
863	674 091,76	1 455 544,80	25,00		
862	674 197,22	1 455 626,47	25,00		
861	674 436,35	1 455 652,26	25,00		
860	674 439,82	1 455 702,36	25,00		
859	674 382,91	1 455 727,01	25,00		
858	674 313,17	1 455 725,85	25,00		
857	674 216,17	1 455 693,97	25,00		
856	674 058,10	1 455 695,92	25,00		
855	673 965,21	1 455 792,05	25,00		

Раздел 2

Сведения о местоположении границ объекта

1	2	3	4	5	6
854	673 984,30	1 455 916,93	Картометрический метод	25,00	—
853	673 977,31	1 456 003,88		25,00	
852	674 049,56	1 456 071,34		25,00	
851	674 118,03	1 456 167,04		25,00	
850	674 224,32	1 456 168,38		25,00	
849	674 303,20	1 456 089,63		25,00	
848	674 394,20	1 456 061,97		25,00	
847	674 428,06	1 456 188,98		25,00	
846	674 272,85	1 456 208,57		25,00	
845	674 278,72	1 456 310,21		25,00	
844	674 480,35	1 456 481,82		25,00	
843	674 630,50	1 456 536,50		25,00	
842	674 798,01	1 456 533,15		25,00	
841	674 994,86	1 456 519,06		25,00	
840	675 200,77	1 456 464,21		25,00	
839	675 367,67	1 456 430,43		25,00	
838	675 525,71	1 456 447,55		25,00	
837	675 625,86	1 456 526,71		25,00	
836	675 755,36	1 456 595,12		25,00	
835	675 849,04	1 456 661,27		25,00	
834	675 965,75	1 456 683,29	25,00		
Вырез 1 из 1					
1806	669 768,35	1 451 108,14	Картометрический метод	25,00	—
1807	669 764,06	1 451 064,80		25,00	
1808	669 762,97	1 451 046,80		25,00	
1809	669 758,27	1 451 001,32		25,00	
1810	669 759,44	1 450 988,23		25,00	
1811	669 763,42	1 450 943,94		25,00	
1812	669 784,99	1 450 894,41		25,00	
1813	669 807,48	1 450 885,95		25,00	
1814	669 814,02	1 450 893,02		25,00	
1815	669 823,99	1 450 893,23		25,00	
1816	669 831,39	1 450 904,83		25,00	
1817	669 833,58	1 450 924,28		25,00	
1818	669 848,31	1 450 925,70		25,00	
1819	669 856,15	1 450 945,71		25,00	
1820	669 854,04	1 450 962,06		25,00	
1821	669 870,40	1 450 984,12		25,00	
1822	669 871,75	1 450 993,18		25,00	
1823	669 856,93	1 451 011,01		25,00	
1824	669 853,89	1 451 017,29		25,00	
1825	669 855,91	1 451 053,42		25,00	
1826	669 836,87	1 451 075,52	25,00		
1827	669 836,37	1 451 087,62	25,00		
1828	669 821,97	1 451 103,24	25,00		
1806	669 768,35	1 451 108,14	25,00		
П2(40)					
1806	669 768,35	1 451 108,14	Картометрический метод	25,00	—
1807	669 764,06	1 451 064,80		25,00	
1808	669 762,97	1 451 046,80		25,00	
1809	669 758,27	1 451 001,32		25,00	
1810	669 759,44	1 450 988,23		25,00	
1811	669 763,42	1 450 943,94		25,00	
1812	669 784,99	1 450 894,41		25,00	
1813	669 807,48	1 450 885,95		25,00	

Раздел 2

Сведения о местоположении границ объекта					
1	2	3	4	5	6
1814	669 814,02	1 450 893,02	Картометрический метод	25,00	—
1815	669 823,99	1 450 893,23		25,00	
1816	669 831,39	1 450 904,83		25,00	
1817	669 833,58	1 450 924,28		25,00	
1818	669 848,31	1 450 925,70		25,00	
1819	669 856,15	1 450 945,71		25,00	
1820	669 854,04	1 450 962,06		25,00	
1821	669 870,40	1 450 984,12		25,00	
1822	669 871,75	1 450 993,18		25,00	
1823	669 856,93	1 451 011,01		25,00	
1824	669 853,89	1 451 017,29		25,00	
1825	669 855,91	1 451 053,42		25,00	
1826	669 836,87	1 451 075,52		25,00	
1827	669 836,37	1 451 087,62		25,00	
1828	669 821,97	1 451 103,24		25,00	
1806	669 768,35	1 451 108,14		25,00	
П2(41)					
1829	691 732,86	1 457 719,79	Картометрический метод	25,00	—
1830	691 384,71	1 457 666,22		25,00	
1831	691 249,14	1 457 661,93		25,00	
1832	691 136,36	1 457 660,05		25,00	
1833	690 987,43	1 457 663,04		25,00	
1834	690 846,64	1 457 670,00		25,00	
1835	690 717,17	1 457 639,44		25,00	
1836	690 627,39	1 457 579,08		25,00	
1837	690 546,30	1 457 551,70		25,00	
1838	690 489,70	1 457 540,40		25,00	
1839	690 456,76	1 457 503,76		25,00	
1840	690 415,85	1 457 493,86		25,00	
1841	690 348,25	1 457 514,23		25,00	
1842	690 310,74	1 457 496,47		25,00	
1843	690 230,95	1 457 487,57		25,00	
1844	690 189,38	1 457 439,00		25,00	
1845	690 137,54	1 457 447,99		25,00	
1846	690 114,43	1 457 407,58		25,00	
1847	690 103,20	1 457 340,94		25,00	
1848	690 085,62	1 457 266,69		25,00	
1849	690 048,84	1 457 225,11		25,00	
1850	690 031,39	1 457 172,47		25,00	
1851	689 990,08	1 457 119,42		25,00	
1852	689 948,91	1 457 074,65		25,00	
1853	689 939,88	1 457 025,11		25,00	
1854	689 950,96	1 456 975,15		25,00	
1855	689 965,67	1 456 904,40		25,00	
1856	689 909,72	1 456 926,25		25,00	
1857	689 932,97	1 456 880,19		25,00	
1858	689 932,06	1 456 834,63		25,00	
1859	689 858,54	1 456 782,22		25,00	
1860	689 802,03	1 456 775,06		25,00	
1861	689 730,81	1 456 803,89		25,00	
1862	689 710,76	1 456 843,21	25,00		
1863	689 666,47	1 456 857,20	25,00		
1864	689 623,44	1 456 907,13	25,00		
1865	689 644,97	1 456 977,14	25,00		
1866	689 625,83	1 457 027,26	25,00		

Раздел 2

Сведения о местоположении границ объекта

1	2	3	4	5	6
1867	689 586,91	1 457 094,34	Картометрический метод	25,00	—
1868	689 550,35	1 457 078,50		25,00	
1869	689 532,85	1 457 008,40		25,00	
1870	689 487,83	1 456 972,01		25,00	
1871	689 460,48	1 457 014,00		25,00	
1872	689 437,32	1 457 064,19		25,00	
1873	689 364,78	1 457 061,49		25,00	
1874	689 315,57	1 457 016,90		25,00	
1875	689 262,09	1 456 959,95		25,00	
1876	689 204,67	1 456 907,23		25,00	
1877	689 163,76	1 456 874,90		25,00	
1878	689 130,89	1 456 842,40		25,00	
1879	689 134,01	1 456 796,75		25,00	
1880	689 133,36	1 456 763,61		25,00	
1881	689 116,27	1 456 714,22		25,00	
1882	689 111,18	1 456 660,44		25,00	
1883	689 066,56	1 456 644,77		25,00	
1884	689 069,52	1 456 590,83		25,00	
1885	689 054,51	1 456 539,36		25,00	
1886	689 011,85	1 456 525,68		25,00	
1887	689 010,61	1 456 463,54		25,00	
1888	689 021,04	1 456 380,44		25,00	
1889	689 019,90	1 456 322,45		25,00	
1890	688 994,51	1 456 260,79		25,00	
1891	688 945,05	1 456 203,76		25,00	
1892	688 891,98	1 456 167,54		25,00	
1893	688 839,74	1 456 172,72		25,00	
1894	688 787,90	1 456 198,62		25,00	
1895	688 776,74	1 456 244,44		25,00	
1896	688 777,23	1 456 269,29		25,00	
1897	688 728,77	1 456 261,98		25,00	
1898	688 676,85	1 456 283,74		25,00	
1899	688 659,57	1 456 251,95		25,00	
1900	688 632,00	1 456 255,63		25,00	
1901	688 599,39	1 456 235,57		25,00	
1902	688 582,13	1 456 177,89		25,00	
1903	688 548,70	1 456 116,40		25,00	
1904	688 478,87	1 456 047,34		25,00	
1905	688 444,87	1 455 998,97		25,00	
1906	688 456,85	1 455 952,46		25,00	
1907	688 425,03	1 455 925,51		25,00	
1908	688 377,20	1 453 028,29		25,00	
1909	692 483,42	1 452 921,73	25,00		
1910	692 905,34	1 453 294,00	25,00		
1911	692 950,94	1 453 321,11	25,00		
1912	693 126,00	1 453 277,00	25,00		
1913	693 181,94	1 453 255,15	25,00		
1914	693 238,79	1 453 278,88	25,00		
1915	693 255,38	1 453 303,41	25,00		
1916	693 216,12	1 453 353,93	25,00		
1917	693 200,68	1 453 387,40	25,00		
1918	693 209,47	1 453 424,51	25,00		
1919	693 161,99	1 453 466,91	25,00		
1920	693 133,81	1 453 467,48	25,00		
1921	693 094,31	1 453 505,57	25,00		

Раздел 2

Сведения о местоположении границ объекта

1	2	3	4	5	6
1922	693 071,15	1 453 555,76	Картометрический метод	25,00	—
1923	693 055,70	1 453 589,23		25,00	
1924	693 048,48	1 453 630,81		25,00	
1925	693 085,20	1 453 654,94		25,00	
1926	693 113,70	1 453 670,95		25,00	
1927	693 118,47	1 453 708,15		25,00	
1928	693 171,53	1 453 744,38		25,00	
1929	693 192,57	1 453 789,55		25,00	
1930	693 225,76	1 453 838,61		25,00	
1931	693 262,23	1 453 850,32		25,00	
1932	693 250,81	1 453 883,69		25,00	
1933	693 226,83	1 453 892,46		25,00	
1934	693 190,68	1 453 897,33		25,00	
1935	693 174,99	1 453 918,38		25,00	
1936	693 208,43	1 453 979,87		25,00	
1937	693 220,21	1 454 018,04		25,00	
1938	693 205,89	1 454 054,51		25,00	
1939	693 189,95	1 454 063,12		25,00	
1940	693 195,13	1 454 121,04		25,00	
1941	693 212,39	1 454 178,71		25,00	
1942	693 233,50	1 454 228,02		25,00	
1943	693 281,96	1 454 235,34		25,00	
1944	693 326,16	1 454 230,30		25,00	
1945	693 343,25	1 454 279,70		25,00	
1946	693 340,46	1 454 341,91		25,00	
1947	693 341,37	1 454 387,48		25,00	
1948	693 374,06	1 454 411,69		25,00	
1949	693 382,85	1 454 448,81		25,00	
1950	693 407,57	1 454 477,32		25,00	
1951	693 447,87	1 454 459,04		25,00	
1952	693 484,14	1 454 479,93		25,00	
1953	693 524,15	1 454 466,70		25,00	
1954	693 559,79	1 454 436,97		25,00	
1955	693 591,83	1 454 428,04		25,00	
1956	693 628,63	1 454 456,32		25,00	
1957	693 672,74	1 454 447,14		25,00	
1958	693 704,37	1 454 417,49		25,00	
1959	693 748,89	1 454 429,04		25,00	
1960	693 817,61	1 454 438,36		25,00	
1961	693 825,87	1 454 452,36		25,00	
1962	693 897,98	1 454 434,34		25,00	
1963	693 962,55	1 454 441,33		25,00	
1964	693 986,12	1 454 411,85		25,00	
1965	694 029,99	1 454 390,25		25,00	
1966	694 049,36	1 454 400,20		25,00	
1967	694 058,91	1 454 426,97		25,00	
1968	694 119,95	1 454 458,90		25,00	
1969	694 169,07	1 454 499,36		25,00	
1970	694 206,28	1 454 548,34	25,00		
1971	694 223,37	1 454 587,34	25,00		
1972	694 252,13	1 454 626,16	25,00		
1973	694 289,34	1 454 675,15	25,00		
1974	694 326,23	1 454 707,56	25,00		
1975	694 348,49	1 454 776,91	25,00		
1976	694 336,00	1 454 794,39	25,00		

Раздел 2

Сведения о местоположении границ объекта

1	2	3	4	5	6
1977	694 311,85	1 454 794,88	Картометрический метод	25,00	—
1978	694 307,23	1 454 815,68		25,00	
1979	694 348,39	1 454 860,45		25,00	
1980	694 344,86	1 454 885,38		25,00	
1981	694 323,42	1 454 921,05		25,00	
1982	694 283,46	1 454 936,35		25,00	
1983	694 255,65	1 454 955,55		25,00	
1984	694 239,80	1 454 968,30		25,00	
1985	694 240,18	1 454 986,95		25,00	
1986	694 278,70	1 455 000,67		25,00	
1987	694 297,99	1 455 014,84		25,00	
1988	694 334,23	1 455 041,43		25,00	
1989	694 358,67	1 455 073,67		25,00	
1990	694 389,87	1 455 092,33		25,00	
1991	694 422,01	1 455 120,06		25,00	
1992	694 436,63	1 455 146,70		25,00	
1993	694 447,06	1 455 165,14		25,00	
1994	694 473,68	1 455 187,40		25,00	
1995	694 478,07	1 455 205,97		25,00	
1996	694 474,42	1 455 224,69		25,00	
1997	694 446,62	1 455 243,89		25,00	
1998	694 406,82	1 455 267,48		25,00	
1999	694 378,87	1 455 265,18		25,00	
2000	694 350,54	1 455 262,85		25,00	
2001	694 317,69	1 455 240,27		25,00	
2002	694 293,17	1 455 222,10		25,00	
2003	694 250,74	1 455 214,67		25,00	
2004	694 225,00	1 455 225,50		25,00	
2005	694 195,22	1 455 238,03		25,00	
2006	694 171,35	1 455 248,08		25,00	
2007	694 140,88	1 455 258,31		25,00	
2008	694 104,81	1 455 267,32	25,00		
2009	694 064,72	1 455 276,42	25,00		
2010	694 020,49	1 455 279,38	25,00		
2011	693 998,39	1 455 267,71	25,00		
2012	693 971,81	1 455 261,70	25,00		
2013	693 953,33	1 455 243,42	25,00		
2014	693 930,74	1 455 221,09	25,00		
2015	693 911,93	1 455 186,24	25,00		
2016	693 891,06	1 455 149,35	25,00		
2017	693 858,12	1 455 112,72	25,00		
2018	693 833,56	1 455 092,49	25,00		
2019	693 817,21	1 455 080,39	25,00		
2020	693 797,33	1 455 093,21	25,00		
2021	693 781,64	1 455 114,25	25,00		
2022	693 761,81	1 455 129,15	25,00		
2023	693 729,69	1 455 133,95	25,00		
2024	693 701,49	1 455 118,15	25,00		
2025	693 674,56	1 455 095,68	25,00		
2026	693 644,38	1 455 096,28	25,00		
2027	693 610,16	1 455 096,97	25,00		
2028	693 571,14	1 455 058,38	25,00		
2029	693 548,64	1 455 040,18	25,00		
2030	693 521,07	1 455 021,31	25,00		
2031	693 489,82	1 455 018,57	25,00		

Раздел 2

Сведения о местоположении границ объекта

1	2	3	4	5	6
2032	693 471,62	1 455 020,99	Картометрический метод	25,00	—
2033	693 451,61	1 455 023,65		25,00	
2034	693 429,27	1 455 011,49		25,00	
2035	693 425,00	1 454 999,15		25,00	
2036	693 418,60	1 454 980,63		25,00	
2037	693 412,18	1 454 962,10		25,00	
2038	693 396,00	1 454 958,29		25,00	
2039	693 398,47	1 454 981,03		25,00	
2040	693 401,06	1 455 009,99		25,00	
2041	693 399,54	1 455 034,89		25,00	
2042	693 385,90	1 455 057,95		25,00	
2043	693 382,37	1 455 082,88		25,00	
2044	693 378,92	1 455 111,96		25,00	
2045	693 348,98	1 455 125,00		25,00	
2046	693 327,14	1 455 139,95		25,00	
2047	693 288,77	1 455 134,49		25,00	
2048	693 259,07	1 455 106,44		25,00	
2049	693 233,86	1 455 106,58		25,00	
2050	693 220,14	1 455 125,51		25,00	
2051	693 212,42	1 455 142,24		25,00	
2052	693 219,03	1 455 171,12		25,00	
2053	693 235,38	1 455 194,11		25,00	
2054	693 261,87	1 455 199,27		25,00	
2055	693 278,46	1 455 223,80		25,00	
2056	693 282,99	1 455 248,58		25,00	
2057	693 257,27	1 455 271,89		25,00	
2058	693 221,22	1 455 280,90		25,00	
2059	693 154,59	1 455 271,87		25,00	
2060	693 100,13	1 455 266,75		25,00	
2061	693 055,65	1 455 263,43		25,00	
2062	693 029,44	1 455 255,74		25,00	
2063	692 992,76	1 455 233,67		25,00	
2064	692 952,26	1 455 222,06		25,00	
2065	692 946,47	1 455 234,60		25,00	
2066	692 942,90	1 455 257,47		25,00	
2067	692 943,23	1 455 274,04		25,00	
2068	692 921,17	1 455 278,63		25,00	
2069	692 902,69	1 455 260,35		25,00	
2070	692 880,27	1 455 246,29		25,00	
2071	692 866,51	1 455 263,14		25,00	
2072	692 868,03	1 455 284,94		25,00	
2073	692 869,32	1 455 303,21	25,00		
2074	692 851,56	1 455 321,47	25,00		
2075	692 852,17	1 455 326,72	25,00		
2076	692 860,39	1 455 360,65	25,00		
2077	692 862,09	1 455 376,77	25,00		
2078	692 844,83	1 455 387,90	25,00		
2079	692 820,68	1 455 388,39	25,00		
2080	692 796,61	1 455 393,01	25,00		
2081	692 800,52	1 455 405,81	25,00		
2082	692 813,29	1 455 421,70	25,00		
2083	692 839,45	1 455 421,17	25,00		
2084	692 865,62	1 455 420,64	25,00		
2085	692 880,27	1 455 449,36	25,00		
2086	692 882,80	1 455 486,65	25,00		

Раздел 2

Сведения о местоположении границ объекта

1	2	3	4	5	6
2087	692 875,72	1 455 524,05	Картометрический метод	25,00	—
2088	692 853,87	1 455 538,99		25,00	
2089	692 828,29	1 455 568,51		25,00	
2090	692 824,67	1 455 589,30		25,00	
2091	692 853,05	1 455 599,10		25,00	
2092	692 878,89	1 455 582,01		25,00	
2093	692 907,22	1 455 589,72		25,00	
2094	692 913,97	1 455 624,82		25,00	
2095	692 923,38	1 455 693,00		25,00	
2096	692 915,82	1 455 718,02		25,00	
2097	692 910,48	1 455 753,35		25,00	
2098	692 913,11	1 455 784,39		25,00	
2099	692 903,46	1 455 805,30		25,00	
2100	692 873,40	1 455 812,12		25,00	
2101	692 839,19	1 455 812,80		25,00	
2102	692 823,70	1 455 844,20		25,00	
2103	692 818,28	1 455 875,39		25,00	
2104	692 823,13	1 455 916,73		25,00	
2105	692 811,51	1 455 939,76		25,00	
2106	692 789,62	1 455 952,63		25,00	
2107	692 761,89	1 455 975,98		25,00	
2108	692 727,56	1 455 970,45		25,00	
2109	692 703,24	1 455 962,65		25,00	
2110	692 668,45	1 455 934,33		25,00	
2111	692 639,98	1 455 920,40		25,00	
2112	692 613,79	1 455 918,86		25,00	
2113	692 577,48	1 455 915,44		25,00	
2114	692 557,93	1 455 944,84		25,00	
2115	692 542,48	1 455 978,30		25,00	
2116	692 525,23	1 456 022,17		25,00	
2117	692 499,73	1 456 055,83		25,00	
2118	692 464,16	1 456 089,70		25,00	
2119	692 434,18	1 456 100,66		25,00	
2120	692 436,72	1 456 137,61		25,00	
2121	692 422,97	1 456 144,39		25,00	
2122	692 399,23	1 456 165,59		25,00	
2123	692 404,55	1 456 188,80		25,00	
2124	692 409,64	1 456 211,03		25,00	
2125	692 438,95	1 456 239,40		25,00	
2126	692 452,10	1 456 293,01		25,00	
2127	692 465,20	1 456 344,55		25,00	
2128	692 453,78	1 456 403,66	25,00		
2129	692 455,02	1 456 440,07	25,00		
2130	692 440,75	1 456 499,20	25,00		
2131	692 426,89	1 456 556,65	25,00		
2132	692 414,60	1 456 607,57	25,00		
2133	692 392,89	1 456 656,81	25,00		
2134	692 371,82	1 456 711,11	25,00		
2135	692 340,03	1 456 732,47	25,00		
2136	692 285,57	1 456 727,35	25,00		
2137	692 239,24	1 456 726,21	25,00		
2138	692 203,14	1 456 733,14	25,00		
2139	692 189,34	1 456 747,93	25,00		
2140	692 195,18	1 456 771,15	25,00		
2141	692 220,44	1 456 792,89	25,00		

Раздел 2

Сведения о местоположении границ объекта

1	2	3	4	5	6
2142	692 224,68	1 456 814,45	Картометрический метод	25,00	—
2143	692 232,39	1 456 853,59		25,00	
2144	692 214,24	1 456 886,26		25,00	
2145	692 192,96	1 456 930,20		25,00	
2146	692 177,56	1 456 965,73		25,00	
2147	692 196,08	1 456 986,08		25,00	
2148	692 246,32	1 456 980,94		25,00	
2149	692 282,88	1 456 996,77		25,00	
2150	692 302,14	1 457 054,41		25,00	
2151	692 320,10	1 457 147,30		25,00	
2152	692 312,79	1 457 184,74		25,00	
2153	692 295,41	1 457 222,39		25,00	
2154	692 290,08	1 457 257,72		25,00	
2155	692 270,69	1 457 295,40		25,00	
2156	692 223,21	1 457 337,80		25,00	
2157	692 223,92	1 457 373,01		25,00	
2158	692 219,72	1 457 411,14		25,00	
2159	692 189,13	1 457 446,24		25,00	
2160	692 189,34	1 457 475,30		25,00	
2161	692 201,08	1 457 541,31		25,00	
2162	692 207,99	1 457 584,69		25,00	
2163	692 208,93	1 457 632,33		25,00	
2164	692 199,41	1 457 659,46		25,00	
2165	692 173,46	1 457 670,34		25,00	
2166	692 141,54	1 457 685,49		25,00	
2167	692 003,10	1 457 702,25		25,00	
1829	691 732,86	1 457 719,79		25,00	
П2(42)					
2168	679 353,19	1 454 189,32	Картометрический метод	25,00	—
2169	679 290,61	1 454 148,63		25,00	
2170	679 218,37	1 454 060,76		25,00	
2171	679 145,90	1 454 102,64		25,00	
2172	678 985,66	1 454 071,61		25,00	
2173	678 915,28	1 454 002,00		25,00	
2174	678 850,89	1 453 919,02		25,00	
2175	678 793,22	1 453 811,71		25,00	
2176	678 712,09	1 453 766,14		25,00	
2177	678 673,95	1 453 665,73		25,00	
2178	678 592,04	1 453 620,03		25,00	
2179	678 494,17	1 453 547,60		25,00	
2180	678 423,59	1 453 467,86		25,00	
2181	678 344,57	1 453 459,30		25,00	
2182	678 265,14	1 453 430,45		25,00	
2183	678 159,35	1 453 316,99		25,00	
2184	678 153,17	1 453 263,93		25,00	
2185	678 100,43	1 453 204,70		25,00	
2186	678 031,08	1 453 218,25		25,00	
2187	677 919,12	1 453 152,90		25,00	
2188	677 876,19	1 453 062,53		25,00	
2189	677 878,82	1 452 936,41		25,00	
2190	677 895,21	1 452 895,81		25,00	
2191	677 869,99	1 452 816,36		25,00	
2192	677 960,80	1 452 733,41		25,00	
2193	677 941,95	1 452 676,69		25,00	
2194	677 900,18	1 452 632,12		25,00	

Раздел 2

Сведения о местоположении границ объекта

1	2	3	4	5	6
2195	677 913,70	1 452 477,02	Картометрический метод	25,00	—
2196	677 900,08	1 452 397,23		25,00	
2197	677 931,86	1 452 275,95		25,00	
2198	677 964,65	1 452 194,75		25,00	
2199	678 021,38	1 452 141,48		25,00	
2200	678 026,03	1 452 095,50		25,00	
2201	678 088,70	1 452 047,77		25,00	
2202	678 157,90	1 452 028,49		25,00	
2203	678 204,02	1 452 015,63		25,00	
2204	678 246,52	1 452 088,83		25,00	
2205	678 301,19	1 452 184,56		25,00	
2206	678 493,38	1 452 207,39		25,00	
2207	678 557,80	1 452 228,36		25,00	
2208	678 602,77	1 452 169,70		25,00	
2209	678 588,42	1 452 061,29		25,00	
2210	678 541,43	1 452 039,79		25,00	
2211	678 515,77	1 451 943,18		25,00	
2212	678 572,93	1 451 907,07		25,00	
2213	678 554,51	1 451 867,52		25,00	
2214	678 466,04	1 451 812,91		25,00	
2215	678 423,68	1 451 745,44		25,00	
2216	678 375,97	1 451 695,32		25,00	
2217	678 465,92	1 451 578,02		25,00	
2218	678 486,38	1 451 468,55		25,00	
2219	678 542,54	1 451 392,37		25,00	
2220	678 628,27	1 451 338,21		25,00	
2221	678 714,01	1 451 284,05		25,00	
2222	678 745,51	1 451 151,33		25,00	
2223	678 876,51	1 451 049,97		25,00	
2224	678 939,33	1 451 007,96		25,00	
2225	678 986,17	1 451 023,73		25,00	
2226	679 036,81	1 450 959,17		25,00	
2227	679 093,25	1 450 894,44		25,00	
2228	679 018,40	1 450 919,63		25,00	
2229	678 960,37	1 450 921,38		25,00	
2230	678 892,19	1 450 980,74		25,00	
2231	678 804,15	1 450 943,30		25,00	
2232	678 767,59	1 450 875,66		25,00	
2233	678 760,06	1 450 807,14		25,00	
2234	678 707,27	1 450 785,82		25,00	
2235	678 751,96	1 450 715,72		25,00	
2236	678 809,12	1 450 679,61		25,00	
2237	678 853,95	1 450 615,24		25,00	
2238	679 015,69	1 450 581,69		25,00	
2239	679 025,56	1 450 512,64		25,00	
2240	678 932,86	1 450 521,18		25,00	
2241	678 856,86	1 450 500,56		25,00	
2242	678 800,86	1 450 582,47		25,00	
2243	678 737,46	1 450 601,57		25,00	
2244	678 512,33	1 450 654,22	25,00		
2245	678 533,67	1 450 579,10	25,00		
2246	678 625,05	1 450 519,04	25,00		
2247	678 577,92	1 450 491,82	25,00		
2248	678 525,12	1 450 470,50	25,00		
2249	678 575,47	1 450 394,51	25,00		

Раздел 2

Сведения о местоположении границ объекта

1	2	3	4	5	6
2250	678 657,28	1 450 414,94	Картометрический метод	25,00	—
2251	678 680,20	1 450 402,79		25,00	
2252	678 695,59	1 450 322,12		25,00	
2253	678 754,90	1 450 371,88		25,00	
2254	678 700,81	1 450 299,04		25,00	
2255	678 618,43	1 450 255,71		25,00	
2256	678 627,44	1 450 152,31		25,00	
2257	678 572,62	1 450 050,84		25,00	
2258	678 608,76	1 449 872,14		25,00	
2259	678 694,07	1 449 800,81		25,00	
2260	678 735,29	1 449 593,32		25,00	
2261	678 743,29	1 449 449,84		25,00	
2262	678 848,20	1 449 234,69		25,00	
2263	678 894,29	1 448 528,62		25,00	
2264	678 836,70	1 448 547,55		25,00	
2265	678 722,93	1 448 871,83		25,00	
2266	678 702,02	1 448 964,12		25,00	
2267	678 611,93	1 449 075,70		25,00	
2268	678 581,30	1 449 242,78		25,00	
2269	678 531,24	1 449 330,23		25,00	
2270	678 506,55	1 449 502,85		25,00	
2271	678 407,45	1 449 717,82		25,00	
2272	678 360,28	1 449 919,77		25,00	
2273	678 417,83	1 450 130,00		25,00	
2274	678 379,66	1 450 228,56		25,00	
2275	678 289,57	1 450 340,14		25,00	
2276	678 206,72	1 450 508,79		25,00	
2277	678 010,87	1 450 572,01		25,00	
2278	677 865,53	1 450 564,95		25,00	
2279	677 782,71	1 450 504,44		25,00	
2280	677 756,76	1 450 396,37		25,00	
2281	677 697,73	1 450 358,06		25,00	
2282	677 652,33	1 450 399,53		25,00	
2283	677 638,23	1 450 531,74		25,00	
2284	677 616,61	1 450 595,41		25,00	
2285	677 517,98	1 450 598,39		25,00	
2286	677 345,67	1 450 443,20		25,00	
2287	677 273,01	1 450 325,09		25,00	
2288	677 299,86	1 450 238,34		25,00	
2289	677 187,45	1 450 155,80		25,00	
2290	677 180,06	1 450 093,01		25,00	
2291	677 079,98	1 450 038,75		25,00	
2292	677 071,72	1 449 941,60	25,00		
2293	676 953,52	1 449 859,25	25,00		
2294	676 986,60	1 449 789,49	25,00		
2295	677 094,83	1 449 706,00	25,00		
2296	677 087,73	1 449 654,66	25,00		
2297	677 074,54	1 449 592,04	25,00		
2298	677 168,85	1 449 417,31	25,00		
2299	677 254,44	1 449 357,43	25,00		
2300	677 193,97	1 449 261,86	25,00		
2301	678 313,26	1 448 053,51	25,00		
2302	678 581,71	1 448 337,56	25,00		
2303	679 144,28	1 448 337,06	25,00		
2304	680 921,78	1 448 335,45	25,00		

Раздел 2

Сведения о местоположении границ объекта

1	2	3	4	5	6
2305	680 917,66	1 450 682,64	Картометрический метод	25,00	—
2306	680 913,08	1 453 291,41		25,00	
2307	680 340,31	1 453 835,83		25,00	
2308	680 310,44	1 453 802,36		25,00	
2309	680 274,47	1 453 757,62		25,00	
2310	680 252,88	1 453 592,12		25,00	
2311	680 255,79	1 453 477,45		25,00	
2312	680 283,51	1 453 425,05		25,00	
2313	680 392,89	1 453 387,36		25,00	
2314	680 356,92	1 453 342,62		25,00	
2315	680 326,18	1 453 274,81		25,00	
2316	680 354,32	1 453 239,58		25,00	
2317	680 335,18	1 453 171,41		25,00	
2318	680 339,12	1 453 096,80		25,00	
2319	680 296,77	1 453 029,34		25,00	
2320	680 271,83	1 452 961,34		25,00	
2321	680 315,94	1 452 868,34		25,00	
2322	680 347,00	1 452 718,45		25,00	
2323	680 375,01	1 452 677,49		25,00	
2324	680 354,71	1 452 563,52		25,00	
2325	680 311,21	1 452 450,26		25,00	
2326	680 295,25	1 452 508,03		25,00	
2327	680 319,76	1 452 558,85		25,00	
2328	680 298,57	1 452 639,70		25,00	
2329	680 225,30	1 452 727,86		25,00	
2330	680 273,88	1 452 812,33		25,00	
2331	680 222,96	1 452 865,43		25,00	
2332	680 183,63	1 452 918,18		25,00	
2333	680 137,65	1 452 936,77		25,00	
2334	680 069,18	1 452 984,67		25,00	
2335	680 044,67	1 452 933,84		25,00	
2336	679 968,37	1 452 901,78		25,00	
2337	679 955,61	1 452 856,34		25,00	
2338	679 909,92	1 452 886,36		25,00	
2339	679 888,30	1 452 950,04		25,00	
2340	679 902,06	1 453 035,56		25,00	
2341	679 839,40	1 453 083,30		25,00	
2342	679 845,92	1 453 111,74		25,00	
2343	679 800,65	1 453 158,94		25,00	
2344	679 737,84	1 453 200,95		25,00	
2345	679 650,66	1 453 197,86	25,00		
2346	679 569,28	1 453 194,60	25,00		
2347	679 509,82	1 453 139,11	25,00		
2348	679 466,60	1 453 037,29	25,00		
2349	679 384,22	1 452 993,96	25,00		
2350	679 353,90	1 452 943,31	25,00		
2351	679 346,52	1 452 880,51	25,00		
2352	679 269,36	1 452 814,10	25,00		
2353	679 221,49	1 452 758,26	25,00		
2354	679 191,48	1 452 719,07	25,00		
2355	679 122,71	1 452 755,52	25,00		
2356	679 107,18	1 452 830,46	25,00		
2357	679 179,41	1 452 931,41	25,00		
2358	679 222,90	1 453 044,67	25,00		
2359	679 259,01	1 453 095,14	25,00		

Раздел 2

Сведения о местоположении границ объекта

1	2	3	4	5	6
2360	679 353,59	1 453 161,03	Картометрический метод	25,00	—
2361	679 413,91	1 453 250,87		25,00	
2362	679 526,47	1 453 339,13		25,00	
2363	679 598,40	1 453 428,60		25,00	
2364	679 582,58	1 453 492,10		25,00	
2365	679 543,12	1 453 539,13		25,00	
2366	679 509,89	1 453 603,16		25,00	
2367	679 575,45	1 453 669,92		25,00	
2368	679 600,68	1 453 749,37		25,00	
2369	679 691,69	1 453 795,67		25,00	
2370	679 771,25	1 453 866,24		25,00	
2371	679 787,17	1 453 901,89		25,00	
2372	679 690,44	1 453 941,82		25,00	
2373	679 598,37	1 453 971,54		25,00	
2374	679 552,28	1 454 060,73		25,00	
2375	679 448,44	1 454 166,23		25,00	
2168	679 353,19	1 454 189,32		25,00	
П2(43)					
2376	674 084,94	1 448 113,71	Картометрический метод	25,00	—
2377	673 531,25	1 447 534,97		25,00	
2378	673 095,03	1 447 432,54		25,00	
2379	673 149,73	1 446 812,26		25,00	
2380	673 267,68	1 446 480,51		25,00	
2381	673 313,90	1 446 350,54		25,00	
2382	673 331,21	1 446 107,18		25,00	
2383	672 993,63	1 446 198,35		25,00	
2384	672 920,31	1 446 079,14		25,00	
2385	674 200,73	1 445 265,64		25,00	
2386	674 353,08	1 445 498,09		25,00	
2387	673 884,28	1 445 768,59		25,00	
2388	673 727,03	1 445 864,81		25,00	
2389	673 666,31	1 445 917,80		25,00	
2390	673 832,05	1 446 273,71		25,00	
2391	673 870,75	1 446 356,80		25,00	
2392	674 389,27	1 446 237,03		25,00	
2393	674 392,91	1 446 381,46		25,00	
2394	674 429,93	1 446 455,51		25,00	
2395	674 484,67	1 446 534,78		25,00	
2396	674 568,75	1 446 550,87		25,00	
2397	674 629,99	1 446 587,28		25,00	
2398	674 682,72	1 446 628,19		25,00	
2399	674 722,01	1 446 648,26		25,00	
2400	674 761,30	1 446 668,33		25,00	
2401	674 792,08	1 446 692,90		25,00	
2402	674 817,38	1 446 670,88		25,00	
2403	674 799,94	1 446 662,90		25,00	
2404	674 777,56	1 446 629,57		25,00	
2405	674 790,05	1 446 612,19		25,00	
2406	674 820,29	1 446 615,52	25,00		
2407	674 855,38	1 446 639,97	25,00		
2408	674 881,31	1 446 643,43	25,00		
2409	674 923,83	1 446 620,89	25,00		
2410	675 078,17	1 446 760,76	25,00		
2411	675 018,96	1 446 805,07	25,00		
2412	674 986,34	1 446 878,33	25,00		

Раздел 2

Сведения о местоположении границ объекта

1	2	3	4	5	6
2413	674 957,91	1 446 947,21	Картометрический метод	25,00	—
2414	674 955,43	1 447 019,55		25,00	
2415	674 949,27	1 447 117,52		25,00	
2416	674 907,50	1 447 169,80		25,00	
2417	674 856,05	1 447 179,86		25,00	
2418	674 853,33	1 447 206,22		25,00	
2419	674 872,79	1 447 227,60		25,00	
2420	674 871,00	1 447 260,18		25,00	
2421	674 800,77	1 447 241,86		25,00	
2422	674 736,78	1 447 234,49		25,00	
2423	674 696,56	1 447 171,41		25,00	
2424	674 658,95	1 447 137,40		25,00	
2425	674 699,15	1 447 141,67		25,00	
2426	674 743,65	1 447 140,32		25,00	
2427	674 744,50	1 447 085,37		25,00	
2428	674 738,85	1 447 038,29		25,00	
2429	674 700,11	1 447 003,21		25,00	
2430	674 662,03	1 446 994,48		25,00	
2431	674 629,13	1 446 970,20		25,00	
2432	674 552,25	1 446 968,13		25,00	
2433	674 522,57	1 446 939,37		25,00	
2434	674 471,71	1 446 954,09		25,00	
2435	674 473,05	1 447 006,79		25,00	
2436	674 423,56	1 446 987,42		25,00	
2437	674 381,61	1 446 957,92		25,00	
2438	674 353,79	1 447 002,71		25,00	
2439	674 376,31	1 447 056,96		25,00	
2440	674 397,31	1 447 094,78		25,00	
2441	674 446,20	1 447 135,04		25,00	
2442	674 452,47	1 447 162,32		25,00	
2443	674 373,16	1 447 152,64		25,00	
2444	674 326,75	1 447 197,81		25,00	
2445	674 278,12	1 447 187,24		25,00	
2446	674 264,87	1 447 161,10		25,00	
2447	674 193,91	1 447 122,06		25,00	
2448	674 130,42	1 447 140,27		25,00	
2449	674 145,30	1 447 175,06		25,00	
2450	674 144,97	1 447 177,86		25,00	
2451	674 128,58	1 447 182,24		25,00	
2452	674 124,94	1 447 179,73		25,00	
2453	674 099,17	1 447 185,55		25,00	
2454	674 069,00	1 447 183,93		25,00	
2455	674 063,05	1 447 189,96		25,00	
2456	674 057,06	1 447 212,27		25,00	
2457	674 052,22	1 447 204,04		25,00	
2458	674 046,24	1 447 198,93		25,00	
2459	674 032,27	1 447 208,13	25,00		
2460	674 036,17	1 447 236,14	25,00		
2461	673 983,43	1 447 361,92	25,00		
2462	673 976,41	1 447 427,81	25,00		
2463	674 070,62	1 447 563,70	25,00		
2464	674 045,12	1 447 629,81	25,00		
2465	674 188,99	1 447 721,08	25,00		
2466	674 197,97	1 447 712,71	25,00		
2467	674 275,84	1 447 770,40	25,00		

Раздел 2

Сведения о местоположении границ объекта

1	2	3	4	5	6
2468	674 260,23	1 447 792,42	Картометрический метод	25,00	—
2469	674 288,08	1 447 825,26		25,00	
2470	674 225,11	1 447 916,78		25,00	
2471	674 170,38	1 447 944,06		25,00	
2472	674 157,68	1 447 963,28		25,00	
2473	674 157,86	1 447 984,31		25,00	
2474	674 148,48	1 448 077,10		25,00	
2376	674 084,94	1 448 113,71		25,00	
П2(44)					
2475	681 259,09	1 457 032,94	Картометрический метод	25,00	—
2476	681 194,22	1 456 998,05		25,00	
2477	681 128,42	1 456 968,93		25,00	
2478	681 024,36	1 456 889,85		25,00	
2479	681 009,39	1 456 839,42		25,00	
2480	680 961,72	1 456 784,57		25,00	
2481	680 964,57	1 456 693,21		25,00	
2482	680 962,67	1 456 596,88		25,00	
2483	680 933,04	1 456 511,24		25,00	
2484	680 894,38	1 456 441,00		25,00	
2485	680 832,93	1 456 396,56		25,00	
2486	680 822,22	1 456 325,77		25,00	
2487	680 807,74	1 456 300,69		25,00	
2488	680 747,80	1 456 332,31		25,00	
2489	680 625,71	1 456 284,02		25,00	
2490	680 544,16	1 456 272,42		25,00	
2491	680 474,01	1 456 275,58		25,00	
2492	680 445,89	1 456 215,85		25,00	
2493	680 446,79	1 456 185,86		25,00	
2494	680 408,48	1 456 136,17		25,00	
2495	680 388,76	1 456 080,76		25,00	
2496	680 354,95	1 456 020,56		25,00	
2497	680 330,67	1 455 970,33		25,00	
2498	680 256,06	1 455 966,74		25,00	
2499	680 195,01	1 455 942,59		25,00	
2500	680 143,38	1 455 923,33		25,00	
2501	680 119,00	1 455 868,01		25,00	
2502	680 132,98	1 455 802,86		25,00	
2503	680 121,66	1 455 766,52		25,00	
2504	680 141,28	1 455 702,48		25,00	
2505	680 133,12	1 455 639,48		25,00	
2506	680 159,07	1 455 537,52		25,00	
2507	680 232,39	1 455 475,19		25,00	
2508	680 272,91	1 455 403,38	25,00		
2509	680 229,14	1 455 362,28	25,00		
2510	680 243,06	1 455 307,60	25,00		
2511	680 222,07	1 455 250,52	25,00		
2512	680 278,33	1 455 205,45	25,00		
2513	680 305,27	1 455 154,19	25,00		
2514	680 407,83	1 455 157,23	25,00		
2515	680 486,70	1 455 140,45	25,00		
2516	680 562,02	1 455 179,53	25,00		
2517	680 619,00	1 455 234,19	25,00		
2518	680 680,34	1 455 273,55	25,00		
2519	680 745,35	1 455 262,11	25,00		
2520	680 822,62	1 455 294,89	25,00		

Раздел 2

Сведения о местоположении границ объекта

1	2	3	4	5	6
2521	680 929,08	1 455 364,98	Картометрический метод	25,00	—
2522	681 018,97	1 455 434,21		25,00	
2523	681 142,26	1 455 543,35		25,00	
2524	681 242,76	1 455 678,31		25,00	
2525	681 319,07	1 455 768,09		25,00	
2526	681 399,95	1 455 852,72		25,00	
2527	681 471,10	1 455 917,23		25,00	
2528	681 560,20	1 455 945,90		25,00	
2529	681 645,32	1 456 010,15		25,00	
2530	681 706,96	1 456 064,72		25,00	
2531	681 772,96	1 456 103,99		25,00	
2532	681 856,37	1 456 092,40		25,00	
2533	682 035,47	1 456 185,00		25,00	
2534	682 139,53	1 456 264,09		25,00	
2535	682 188,42	1 456 321,45		25,00	
2536	682 250,41	1 456 393,77		25,00	
2537	682 457,76	1 456 572,24		25,00	
2538	682 447,79	1 456 597,81		25,00	
2539	682 398,12	1 456 619,08		25,00	
2540	682 351,38	1 456 651,53		25,00	
2541	682 350,34	1 456 649,45		25,00	
2542	682 328,78	1 456 667,22		25,00	
2543	682 315,39	1 456 676,52		25,00	
2544	682 226,83	1 456 678,49		25,00	
2545	682 201,17	1 456 669,96		25,00	
2546	682 090,90	1 456 675,74		25,00	
2547	682 112,01	1 456 710,92		25,00	
2548	682 099,80	1 456 759,09		25,00	
2549	682 088,35	1 456 771,52		25,00	
2550	682 083,41	1 456 800,13		25,00	
2551	682 057,85	1 456 820,48		25,00	
2552	682 030,95	1 456 841,94		25,00	
2553	682 002,29	1 456 865,34		25,00	
2554	681 966,09	1 456 860,99		25,00	
2555	681 945,84	1 456 896,90		25,00	
2556	681 890,15	1 456 908,15		25,00	
2557	681 871,19	1 456 925,32		25,00	
2558	681 830,09	1 456 892,60		25,00	
2559	681 721,68	1 456 919,14		25,00	
2560	681 670,21	1 456 913,17		25,00	
2561	681 635,49	1 456 878,95		25,00	
2562	681 578,48	1 456 873,76		25,00	
2563	681 517,73	1 456 864,83		25,00	
2564	681 498,10	1 456 814,49		25,00	
2565	681 515,73	1 456 763,42		25,00	
2566	681 505,12	1 456 697,69	25,00		
2567	681 463,21	1 456 698,52	25,00		
2568	681 451,15	1 456 736,81	25,00		
2569	681 461,51	1 456 789,86	25,00		
2570	681 470,46	1 456 830,26	25,00		
2571	681 452,93	1 456 886,40	25,00		
2572	681 398,76	1 456 962,96	25,00		
2573	681 397,82	1 456 963,91	25,00		
2574	681 311,15	1 457 021,09	25,00		
2575	681 275,06	1 457 032,67	25,00		

Раздел 2

Сведения о местоположении границ объекта					
1	2	3	4	5	6
2475	681 259,09	1 457 032,94	Картометрический метод	25,00	—
П2(45)					
2576	681 344,03	1 455 156,36	Картометрический метод	25,00	—
2577	681 268,32	1 455 130,43			
2578	681 185,45	1 455 104,73			
2579	681 067,08	1 454 946,09			
2580	681 029,41	1 454 869,64			
2581	681 042,36	1 454 816,34			
2582	681 012,00	1 454 746,72			
2583	681 008,99	1 454 626,91			
2584	681 194,21	1 454 459,07			
2585	681 220,91	1 454 384,20			
2586	681 103,87	1 454 278,42			
2587	680 943,96	1 454 173,93			
2588	680 828,59	1 454 135,10			
2589	680 728,85	1 454 148,71			
2590	680 673,76	1 454 090,42			
2591	680 629,22	1 454 024,76			
2592	681 143,75	1 453 875,16			
2593	681 338,45	1 453 657,66			
2594	681 479,43	1 453 720,40			
2595	681 593,90	1 453 723,99			
2596	681 693,39	1 453 699,81			
2597	681 854,73	1 453 719,61			
2598	681 950,46	1 453 688,51			
2599	682 089,50	1 453 673,71			
2600	682 197,44	1 453 702,18			
2601	682 302,80	1 453 769,53			
2602	682 397,63	1 453 844,24			
2603	682 754,10	1 453 805,24			
2604	682 768,64	1 454 524,24			
2605	682 638,79	1 454 619,88			
2606	682 417,51	1 454 633,63			
2607	682 142,40	1 454 638,44			
2608	681 957,12	1 454 666,59			
2609	681 810,28	1 454 683,44			
2610	681 692,12	1 454 697,65			
2611	681 649,05	1 454 635,74			
2612	681 620,12	1 454 622,51			
2613	681 567,25	1 454 652,33			
2614	681 492,78	1 454 675,74			
2615	681 460,54	1 454 673,19			
2616	681 409,12	1 454 618,32			
2617	681 344,03	1 454 588,55			
2618	681 313,86	1 454 525,98			
2619	681 281,09	1 454 502,29			
2620	681 249,65	1 454 531,45			
2621	681 233,21	1 454 588,38			
2622	681 241,51	1 454 633,97			
2623	681 309,46	1 454 635,44			
2624	681 366,61	1 454 633,71			
2625	681 396,87	1 454 699,80			
2626	681 358,74	1 454 746,81			
2627	681 346,93	1 454 845,91			
2628	681 370,50	1 454 929,84			

Раздел 2

Сведения о местоположении границ объекта					
1	2	3	4	5	6
2629	681 389,42	1 454 971,59	Картометрический метод	25,00	—
2630	681 430,93	1 455 058,50		25,00	
2631	681 407,88	1 455 136,79		25,00	
2576	681 344,03	1 455 156,36		25,00	
П2(46)					
2632	668 637,63	1 458 516,50	Картометрический метод	25,00	—
3053	668 710,78	1 458 493,80		25,00	
3052	668 722,93	1 458 478,86		25,00	
3051	668 754,97	1 458 496,42		25,00	
3050	668 781,25	1 458 501,62		25,00	
3049	668 803,33	1 458 499,01		25,00	
3048	668 814,87	1 458 501,48		25,00	
3047	668 831,76	1 458 500,33		25,00	
3046	668 848,65	1 458 496,18		25,00	
3045	668 868,42	1 458 495,84		25,00	
3044	668 904,28	1 458 481,23		25,00	
3043	668 923,82	1 458 482,80		25,00	
3042	668 963,52	1 458 460,32		25,00	
3041	668 989,81	1 458 443,36		25,00	
3040	669 019,78	1 458 412,81		25,00	
3039	669 033,06	1 458 385,00		25,00	
3038	669 130,38	1 458 308,41		25,00	
3037	669 149,39	1 458 310,55		25,00	
3036	669 181,28	1 458 303,11		25,00	
3035	669 194,29	1 458 291,86		25,00	
3034	669 201,30	1 458 289,47		25,00	
3033	669 225,56	1 458 263,66		25,00	
3032	669 226,11	1 458 256,77		25,00	
3031	669 233,84	1 458 247,13		25,00	
3030	669 237,32	1 458 218,62		25,00	
3029	669 234,79	1 458 192,67		25,00	
3028	669 249,91	1 458 168,41		25,00	
3027	669 276,80	1 458 143,90		25,00	
3026	669 291,55	1 458 141,34		25,00	
3025	669 307,62	1 458 143,54		25,00	
3024	669 321,42	1 458 183,56		25,00	
3023	669 333,30	1 458 200,47		25,00	
3022	669 349,54	1 458 211,06		25,00	
3021	669 361,45	1 458 264,44		25,00	
3020	669 361,14	1 458 276,21	25,00		
3019	669 367,98	1 458 295,04	25,00		
3018	669 379,99	1 458 310,85	25,00		
3017	669 404,96	1 458 331,23	25,00		
3016	669 434,08	1 458 336,88	25,00		
3015	669 449,08	1 458 347,78	25,00		
3014	669 470,57	1 458 352,27	25,00		
3013	669 491,06	1 458 357,39	25,00		
3012	669 550,83	1 458 353,68	25,00		
3011	669 614,20	1 458 340,48	25,00		
3010	669 690,45	1 458 333,71	25,00		
3009	669 751,77	1 458 286,60	25,00		
3008	669 791,41	1 458 214,02	25,00		
3007	669 788,71	1 458 127,27	25,00		
3006	669 799,75	1 458 098,13	25,00		
3005	669 805,51	1 458 075,38	25,00		

Раздел 2

Сведения о местоположении границ объекта

1	2	3	4	5	6
3004	669 807,16	1 458 049,86	Картометрический метод	25,00	—
3003	669 808,56	1 458 015,49		25,00	
3002	669 813,16	1 458 009,39		25,00	
3001	669 811,83	1 457 969,44		25,00	
3000	669 817,05	1 457 957,77		25,00	
2999	669 819,79	1 457 924,47		25,00	
2998	669 821,01	1 457 890,91		25,00	
2997	669 811,96	1 457 861,72		25,00	
2996	669 801,47	1 457 801,26		25,00	
2995	669 817,89	1 457 789,20		25,00	
2994	669 826,68	1 457 758,29		25,00	
2993	669 817,80	1 457 727,12		25,00	
2992	669 831,36	1 457 711,05		25,00	
2991	669 837,78	1 457 690,26		25,00	
2990	669 848,39	1 457 691,60		25,00	
2989	669 868,83	1 457 687,68		25,00	
2988	669 889,21	1 457 674,79		25,00	
2987	669 910,08	1 457 664,14		25,00	
2986	669 924,85	1 457 657,92		25,00	
2985	669 943,66	1 457 637,21		25,00	
2984	669 980,18	1 457 568,13		25,00	
2983	669 983,15	1 457 543,39		25,00	
2982	669 982,06	1 457 524,80		25,00	
2981	669 992,81	1 457 505,99		25,00	
2980	670 000,19	1 457 448,13		25,00	
2979	670 019,67	1 457 356,33		25,00	
2978	669 988,69	1 457 134,84		25,00	
2977	669 947,40	1 457 130,80		25,00	
2976	669 937,54	1 457 126,42		25,00	
2975	669 869,99	1 457 079,41		25,00	
2974	669 791,98	1 457 061,46		25,00	
2973	669 766,05	1 457 038,34		25,00	
2972	669 760,43	1 456 998,35		25,00	
2971	669 742,47	1 456 944,48		25,00	
2970	669 725,46	1 456 927,18		25,00	
2969	669 699,34	1 456 864,33		25,00	
2968	669 695,89	1 456 856,02		25,00	
2967	669 749,72	1 456 815,88		25,00	
2966	669 816,42	1 456 730,62		25,00	
2965	669 851,04	1 456 661,65		25,00	
2964	669 880,32	1 456 588,21	25,00		
2963	669 904,56	1 456 495,02	25,00		
2962	669 918,24	1 456 349,76	25,00		
2961	669 913,01	1 456 333,29	25,00		
2960	669 909,06	1 456 312,84	25,00		
2959	669 928,37	1 456 301,88	25,00		
2958	669 937,72	1 456 300,72	25,00		
2957	669 954,73	1 456 309,91	25,00		
2956	669 968,08	1 456 332,30	25,00		
2955	670 013,34	1 456 332,73	25,00		
2954	670 043,24	1 456 362,10	25,00		
2953	670 053,53	1 456 353,58	25,00		
2952	670 069,71	1 456 361,37	25,00		
2951	670 085,56	1 456 356,36	25,00		
2950	670 094,99	1 456 357,68	25,00		

Раздел 2

Сведения о местоположении границ объекта

1	2	3	4	5	6
2949	670 115,44	1 456 356,34	Картометрический метод	25,00	—
2948	670 154,06	1 456 342,61		25,00	
2947	670 173,48	1 456 297,06		25,00	
2946	670 161,09	1 456 262,29		25,00	
2945	670 166,65	1 456 257,50		25,00	
2944	670 174,59	1 456 262,68		25,00	
2943	670 211,29	1 456 268,50		25,00	
2942	670 237,62	1 456 269,76		25,00	
2941	670 264,08	1 456 257,36		25,00	
2940	670 290,65	1 456 250,24		25,00	
2939	670 312,85	1 456 237,05		25,00	
2938	670 339,99	1 456 226,22		25,00	
2937	670 368,89	1 456 208,97		25,00	
2936	670 400,36	1 456 185,83		25,00	
2935	670 436,28	1 456 150,75		25,00	
2934	670 442,72	1 456 129,77		25,00	
2933	670 458,49	1 456 125,55		25,00	
2932	670 480,77	1 456 109,50		25,00	
2931	670 487,99	1 456 107,07		25,00	
2930	670 537,32	1 456 075,18		25,00	
2929	670 507,96	1 456 007,64		25,00	
2928	670 478,39	1 455 946,64		25,00	
2927	670 480,12	1 455 864,37		25,00	
2926	670 470,90	1 455 842,32		25,00	
2925	670 395,65	1 455 833,32		25,00	
2924	670 344,98	1 455 879,26		25,00	
2923	670 328,09	1 455 925,68		25,00	
2922	670 274,96	1 455 899,67		25,00	
2921	670 266,56	1 455 946,91		25,00	
2920	670 266,00	1 455 950,08		25,00	
2919	670 206,03	1 455 988,30		25,00	
2918	670 160,25	1 456 008,44		25,00	
2917	670 176,12	1 456 121,20		25,00	
2916	670 170,28	1 456 157,54		25,00	
2915	670 172,05	1 456 170,19		25,00	
2914	670 175,90	1 456 197,66		25,00	
2913	670 048,43	1 456 127,62		25,00	
2912	670 047,59	1 456 127,29		25,00	
2911	669 966,09	1 456 082,12		25,00	
2910	669 885,68	1 456 028,87		25,00	
2909	669 916,37	1 455 981,64		25,00	
2908	669 916,12	1 455 963,18		25,00	
2907	669 910,14	1 455 947,59		25,00	
2906	669 863,62	1 455 913,30		25,00	
2905	669 808,85	1 455 882,30		25,00	
2904	669 755,07	1 455 881,01	25,00		
2903	669 725,25	1 455 917,54	25,00		
2902	669 728,13	1 455 919,62	25,00		
2901	669 796,80	1 455 969,37	25,00		
2900	669 784,68	1 455 991,37	25,00		
2899	669 783,75	1 456 021,14	25,00		
2898	669 863,77	1 456 055,62	25,00		
2897	669 839,88	1 456 115,56	25,00		
2896	669 855,98	1 456 137,31	25,00		
2895	669 850,72	1 456 201,23	25,00		

Раздел 2

Сведения о местоположении границ объекта

1	2	3	4	5	6
2894	669 839,40	1 456 210,13	Картометрический метод	25,00	—
2893	669 837,04	1 456 243,99		25,00	
2892	669 842,44	1 456 244,12		25,00	
2891	669 845,25	1 456 252,84		25,00	
2890	669 842,76	1 456 272,33		25,00	
2889	669 843,53	1 456 284,56		25,00	
2888	669 838,96	1 456 286,88		25,00	
2887	669 838,92	1 456 286,51		25,00	
2886	669 814,08	1 456 304,35		25,00	
2885	669 748,92	1 456 244,17		25,00	
2884	669 742,01	1 456 253,27		25,00	
2883	669 739,66	1 456 256,35		25,00	
2882	669 732,66	1 456 265,58		25,00	
2881	669 727,92	1 456 271,83		25,00	
2880	669 737,66	1 456 279,23		25,00	
2879	669 817,00	1 456 340,98		25,00	
2878	669 819,78	1 456 345,37		25,00	
2877	669 822,10	1 456 367,13		25,00	
2876	669 821,34	1 456 394,95		25,00	
2875	669 817,20	1 456 450,60		25,00	
2874	669 811,06	1 456 481,04		25,00	
2873	669 796,84	1 456 479,45		25,00	
2872	669 782,61	1 456 559,79		25,00	
2871	669 759,69	1 456 616,16		25,00	
2870	669 750,50	1 456 610,40		25,00	
2869	669 717,57	1 456 615,42		25,00	
2868	669 668,55	1 456 627,19		25,00	
2867	669 632,81	1 456 637,76		25,00	
2866	669 603,76	1 456 634,92		25,00	
2865	669 553,60	1 456 632,44		25,00	
2864	669 542,40	1 456 631,89		25,00	
2863	669 533,42	1 456 633,03		25,00	
2862	669 513,41	1 456 632,54		25,00	
2861	669 497,57	1 456 630,19		25,00	
2860	669 432,23	1 456 622,22		25,00	
2859	669 418,88	1 456 618,93		25,00	
2858	669 409,82	1 456 615,07		25,00	
2857	669 399,82	1 456 609,13		25,00	
2856	669 392,64	1 456 603,74		25,00	
2855	669 385,12	1 456 596,16		25,00	
2854	669 381,01	1 456 589,42		25,00	
2853	669 366,11	1 456 585,00		25,00	
2852	669 359,31	1 456 583,07		25,00	
2851	669 326,36	1 456 567,88		25,00	
2850	669 328,95	1 456 559,99		25,00	
2849	669 251,91	1 456 514,95		25,00	
2848	669 233,17	1 456 506,24		25,00	
2847	669 140,69	1 456 451,29		25,00	
2846	669 125,88	1 456 475,73	25,00		
2845	669 127,48	1 456 475,90	25,00		
2844	669 132,77	1 456 481,62	25,00		
2843	669 130,51	1 456 483,96	25,00		
2842	669 143,74	1 456 498,85	25,00		
2841	669 152,38	1 456 532,82	25,00		
2840	669 157,38	1 456 545,24	25,00		

Раздел 2

Сведения о местоположении границ объекта

1	2	3	4	5	6
2839	669 180,36	1 456 563,17	Картометрический метод	25,00	—
2838	669 202,96	1 456 581,93		25,00	
2837	669 220,77	1 456 588,65		25,00	
2836	669 254,91	1 456 603,21		25,00	
2835	669 261,99	1 456 608,60		25,00	
2834	669 289,63	1 456 648,67		25,00	
2833	669 330,54	1 456 674,53		25,00	
2832	669 365,23	1 456 689,61		25,00	
2831	669 362,68	1 456 695,40		25,00	
2830	669 358,74	1 456 693,19		25,00	
2829	669 355,92	1 456 698,44		25,00	
2828	669 347,37	1 456 695,27		25,00	
2827	669 349,27	1 456 688,84		25,00	
2826	669 328,62	1 456 679,56		25,00	
2825	669 309,43	1 456 667,87		25,00	
2824	669 306,41	1 456 672,41		25,00	
2823	669 298,45	1 456 669,64		25,00	
2822	669 298,35	1 456 668,64		25,00	
2821	669 300,86	1 456 663,50		25,00	
2820	669 286,20	1 456 653,23		25,00	
2819	669 270,31	1 456 628,48		25,00	
2818	669 266,34	1 456 630,54		25,00	
2817	669 260,84	1 456 624,62		25,00	
2816	669 265,59	1 456 621,35		25,00	
2815	669 253,96	1 456 606,33		25,00	
2814	669 240,47	1 456 601,07		25,00	
2813	669 236,00	1 456 603,01		25,00	
2812	669 227,95	1 456 600,14		25,00	
2811	669 229,21	1 456 597,12		25,00	
2810	669 218,75	1 456 593,78		25,00	
2809	669 191,49	1 456 577,71		25,00	
2808	669 182,90	1 456 571,85		25,00	
2807	669 180,43	1 456 573,88		25,00	
2806	669 173,88	1 456 570,59		25,00	
2805	669 176,96	1 456 567,80		25,00	
2804	669 153,84	1 456 549,40		25,00	
2803	669 149,32	1 456 541,77		25,00	
2802	669 143,54	1 456 542,96		25,00	
2801	669 141,41	1 456 535,09		25,00	
2800	669 147,19	1 456 533,40		25,00	
2799	669 139,10	1 456 502,53		25,00	
2798	669 122,46	1 456 482,81		25,00	
2797	669 092,36	1 456 536,15		25,00	
2796	669 121,74	1 456 555,71		25,00	
2795	669 136,67	1 456 570,57		25,00	
2794	669 154,59	1 456 583,99		25,00	
2793	669 164,22	1 456 592,14		25,00	
2792	669 167,78	1 456 596,19		25,00	
2791	669 172,33	1 456 599,22		25,00	
2790	669 189,70	1 456 609,94		25,00	
2789	669 199,20	1 456 616,00	25,00		
2788	669 201,50	1 456 616,16	25,00		
2787	669 212,71	1 456 623,18	25,00		
2786	669 228,42	1 456 636,24	25,00		
2785	669 231,06	1 456 638,80	25,00		

Раздел 2

Сведения о местоположении границ объекта

1	2	3	4	5	6
2784	669 247,94	1 456 656,03	Картометрический метод	25,00	—
2783	669 255,93	1 456 667,81		25,00	
2782	669 266,28	1 456 690,05		25,00	
2781	669 265,90	1 456 691,36		25,00	
2780	669 272,11	1 456 698,36		25,00	
2779	669 273,34	1 456 702,23		25,00	
2778	669 237,71	1 456 725,38		25,00	
2777	669 217,13	1 456 741,71		25,00	
2776	669 195,72	1 456 762,29		25,00	
2775	669 183,80	1 456 768,66		25,00	
2774	669 183,89	1 456 777,02		25,00	
2773	669 210,01	1 456 800,45		25,00	
2772	669 243,28	1 456 816,93		25,00	
2771	669 272,34	1 456 845,98		25,00	
2770	669 220,20	1 456 888,31		25,00	
2769	669 216,96	1 456 891,22		25,00	
2768	669 212,86	1 456 886,63		25,00	
2767	669 203,73	1 456 894,48		25,00	
2766	669 208,65	1 456 900,15		25,00	
2765	669 204,06	1 456 904,13		25,00	
2764	669 218,93	1 456 921,18		25,00	
2763	669 224,34	1 456 922,85		25,00	
2762	669 225,84	1 456 922,62		25,00	
2761	669 286,57	1 456 871,69		25,00	
2760	669 287,43	1 456 871,02		25,00	
2759	669 290,58	1 456 874,34		25,00	
2758	669 314,60	1 456 905,96		25,00	
2757	669 296,77	1 456 917,30		25,00	
2756	669 316,12	1 456 945,90		25,00	
2755	669 330,93	1 456 943,27		25,00	
2754	669 366,87	1 456 949,85		25,00	
2753	669 395,50	1 456 956,15		25,00	
2752	669 392,88	1 456 974,00		25,00	
2751	669 432,90	1 457 006,57		25,00	
2750	669 435,58	1 457 049,94		25,00	
2749	669 386,16	1 457 080,62		25,00	
2748	669 307,66	1 457 056,36		25,00	
2747	669 252,38	1 457 083,53		25,00	
2746	669 236,98	1 457 121,58		25,00	
2745	669 232,17	1 457 159,36		25,00	
2744	669 302,45	1 457 233,37		25,00	
2743	669 369,44	1 457 263,31		25,00	
2742	669 386,99	1 457 254,14		25,00	
2741	669 385,74	1 457 263,46		25,00	
2740	669 406,41	1 457 293,04		25,00	
2739	669 369,94	1 457 327,12	25,00		
2738	669 417,19	1 457 374,28	25,00		
2737	669 443,93	1 457 357,05	25,00		
2736	669 519,10	1 457 392,97	25,00		
2735	669 451,03	1 457 414,15	25,00		
2734	669 364,30	1 457 445,02	25,00		
2733	669 327,53	1 457 447,60	25,00		
2732	669 315,25	1 457 461,50	25,00		
2731	669 294,69	1 457 476,53	25,00		
2730	669 235,72	1 457 510,86	25,00		

Раздел 2

Сведения о местоположении границ объекта

1	2	3	4	5	6
2729	669 216,36	1 457 526,17	Картометрический метод	25,00	—
2728	669 136,43	1 457 595,24		25,00	
2727	669 107,37	1 457 625,09		25,00	
2726	669 118,50	1 457 636,21		25,00	
2725	669 123,37	1 457 643,92		25,00	
2724	669 127,13	1 457 647,55		25,00	
2723	669 129,15	1 457 647,96		25,00	
2722	669 132,83	1 457 651,03		25,00	
2721	669 135,42	1 457 653,88		25,00	
2720	669 146,28	1 457 662,75		25,00	
2719	669 147,81	1 457 664,82		25,00	
2718	669 148,37	1 457 667,76		25,00	
2717	669 148,02	1 457 682,41		25,00	
2716	669 141,40	1 457 698,60		25,00	
2715	669 138,34	1 457 718,69		25,00	
2714	669 135,86	1 457 720,82		25,00	
2713	669 128,03	1 457 731,15		25,00	
2712	669 125,33	1 457 733,99		25,00	
2711	669 120,37	1 457 741,30		25,00	
2710	669 118,55	1 457 742,04		25,00	
2709	669 112,12	1 457 749,36		25,00	
2708	669 100,26	1 457 759,96		25,00	
2707	669 097,79	1 457 762,65		25,00	
2706	669 096,10	1 457 763,81		25,00	
2705	669 094,22	1 457 764,35		25,00	
2704	669 088,38	1 457 765,35		25,00	
2703	669 080,82	1 457 764,49		25,00	
2702	669 078,39	1 457 763,01		25,00	
2701	669 077,15	1 457 760,58		25,00	
2700	669 051,90	1 457 764,40		25,00	
2699	669 048,11	1 457 764,58		25,00	
2698	669 045,42	1 457 763,13		25,00	
2697	669 039,59	1 457 757,30		25,00	
2696	669 030,29	1 457 749,94		25,00	
2695	669 027,59	1 457 747,12		25,00	
2694	669 027,10	1 457 747,12		25,00	
2693	669 022,41	1 457 742,71		25,00	
2692	669 022,38	1 457 742,15		25,00	
2691	669 019,64	1 457 739,33		25,00	
2690	669 017,82	1 457 738,92		25,00	
2689	669 013,49	1 457 734,79		25,00	
2688	669 013,31	1 457 734,15		25,00	
2687	669 007,63	1 457 729,33		25,00	
2686	669 007,23	1 457 729,50		25,00	
2685	668 944,97	1 457 783,69		25,00	
2684	668 968,34	1 457 870,34	25,00		
2683	669 072,35	1 457 888,50	25,00		
2682	669 131,86	1 457 939,47	25,00		
2681	669 159,76	1 458 014,94	25,00		
2680	669 167,79	1 458 131,03	25,00		
2679	669 174,25	1 458 147,43	25,00		
2678	669 139,43	1 458 152,98	25,00		
2677	669 106,61	1 458 139,70	25,00		
2676	669 023,36	1 458 162,22	25,00		
2675	668 987,35	1 458 156,08	25,00		

Раздел 2

Сведения о местоположении границ объекта

1	2	3	4	5	6
2674	668 944,10	1 458 172,27	Картометрический метод	25,00	—
2673	668 860,72	1 458 180,58		25,00	
2672	668 742,49	1 458 148,34		25,00	
2671	668 684,39	1 458 174,16		25,00	
2670	668 656,23	1 458 176,71		25,00	
2669	668 628,02	1 458 163,75		25,00	
2668	668 609,13	1 458 181,52		25,00	
2667	668 589,98	1 458 201,54		25,00	
2666	668 569,84	1 458 222,58		25,00	
2665	668 557,45	1 458 211,07		25,00	
2664	668 541,74	1 458 191,22		25,00	
2663	668 536,95	1 458 179,49		25,00	
2662	668 524,38	1 458 162,49		25,00	
2661	668 536,45	1 458 154,09		25,00	
2660	668 550,53	1 458 145,44		25,00	
2659	668 557,10	1 458 141,40		25,00	
2658	668 560,54	1 458 126,32		25,00	
2657	668 561,70	1 458 121,16		25,00	
2656	668 557,12	1 458 123,62		25,00	
2655	668 549,74	1 458 124,64		25,00	
2654	668 543,00	1 458 122,65		25,00	
2653	668 537,41	1 458 116,73		25,00	
2652	668 518,35	1 458 093,93		25,00	
2651	668 521,31	1 458 091,28		25,00	
2650	668 517,52	1 458 086,04		25,00	
2649	668 522,43	1 458 080,36		25,00	
2648	668 478,69	1 458 027,14		25,00	
2647	668 470,42	1 458 035,58		25,00	
2646	668 500,89	1 458 075,64		25,00	
2645	668 354,46	1 458 193,36		25,00	
2644	668 371,00	1 458 227,23		25,00	
2643	668 421,99	1 458 252,99		25,00	
2642	668 435,29	1 458 256,42	25,00		
2641	668 437,32	1 458 273,32	25,00		
2640	668 455,21	1 458 302,51	25,00		
2639	668 489,57	1 458 327,47	25,00		
2638	668 526,10	1 458 314,89	25,00		
2637	668 542,02	1 458 303,64	25,00		
2636	668 556,65	1 458 323,87	25,00		
2635	668 577,57	1 458 345,70	25,00		
2634	668 526,92	1 458 419,87	25,00		
2633	668 590,15	1 458 484,85	25,00		
2632	668 637,63	1 458 516,50	25,00		
Вырез 1 из 1					
3054	668 572,62	1 458 242,61	Картометрический метод	25,00	—
3055	668 554,19	1 458 242,53		25,00	
3056	668 550,39	1 458 232,99		25,00	
3057	668 560,86	1 458 224,47		25,00	
3058	668 570,80	1 458 231,99		25,00	
3054	668 572,62	1 458 242,61		25,00	
П2(47)					
3054	668 572,62	1 458 242,61	Картометрический метод	25,00	—
3055	668 554,19	1 458 242,53		25,00	
3056	668 550,39	1 458 232,99		25,00	
3057	668 560,86	1 458 224,47		25,00	

Раздел 2

Сведения о местоположении границ объекта					
1	2	3	4	5	6
3058	668 570,80	1 458 231,99	Картометрический метод	25,00	—
3054	668 572,62	1 458 242,61		25,00	
П2(48)					
3059	670 292,80	1 455 755,31	Картометрический метод	25,00	—
3060	670 270,38	1 455 716,26			
3061	670 301,67	1 455 651,85			
3062	670 286,28	1 455 608,49			
3063	670 292,49	1 455 558,28			
3064	670 250,71	1 455 566,44			
3065	670 180,77	1 455 558,05			
3066	670 170,79	1 455 555,10			
3067	670 145,03	1 455 564,87			
3068	670 142,54	1 455 557,97			
3069	670 142,21	1 455 554,39			
3070	670 141,84	1 455 550,46			
3071	670 126,17	1 455 500,35			
3072	670 129,94	1 455 487,04			
3073	670 103,60	1 455 430,55			
3074	670 101,37	1 455 425,78			
3075	670 133,13	1 455 403,77			
3076	670 146,62	1 455 365,15			
3077	670 140,61	1 455 345,25			
3078	670 111,17	1 455 311,30			
3079	670 093,82	1 455 289,18			
3080	670 063,71	1 455 257,54			
3081	670 009,88	1 455 227,21			
3082	670 008,17	1 455 226,25			
3083	669 987,91	1 455 212,99			
3084	669 981,22	1 455 196,14			
3085	669 984,98	1 455 168,39			
3086	669 988,69	1 455 138,60			
3087	669 999,59	1 455 127,06			
3088	670 027,14	1 455 078,97			
3089	670 029,12	1 455 052,74			
3090	670 032,71	1 455 035,57			
3091	670 098,56	1 454 979,71			
3092	670 140,86	1 454 963,84			
3093	670 193,52	1 454 971,36			
3094	670 307,55	1 454 948,23			
3095	670 398,98	1 454 921,52			
3096	670 411,92	1 454 918,40			
3097	670 412,86	1 454 916,56			
3098	670 432,66	1 454 934,33			
3099	670 446,65	1 454 958,17			
3100	670 472,22	1 454 968,92			
3101	670 481,56	1 454 969,64			
3102	670 485,87	1 454 972,78			
3103	670 491,92	1 454 980,05			
3104	670 504,12	1 454 983,97			
3105	670 515,19	1 454 992,98			
3106	670 519,22	1 455 001,04			
3107	670 517,77	1 455 034,05			
3108	670 529,85	1 455 060,63			
3109	670 552,24	1 455 078,76			
3110	670 555,15	1 455 085,14			

Раздел 2

Сведения о местоположении границ объекта

1	2	3	4	5	6
3111	670 570,04	1 455 086,49	Картометрический метод	25,00	—
3112	670 600,59	1 455 125,66		25,00	
3113	670 617,60	1 455 130,70		25,00	
3114	670 637,86	1 455 130,81		25,00	
3115	670 660,69	1 455 123,64		25,00	
3116	670 706,91	1 455 117,82		25,00	
3117	670 719,44	1 455 108,09		25,00	
3118	670 734,66	1 455 113,01		25,00	
3119	670 791,74	1 455 083,58		25,00	
3120	670 825,43	1 455 082,12		25,00	
3121	670 917,25	1 455 088,61		25,00	
3122	670 971,87	1 455 098,91		25,00	
3123	671 074,83	1 455 134,50		25,00	
3124	671 102,70	1 455 137,30		25,00	
3125	671 119,60	1 455 146,03		25,00	
3126	671 127,66	1 455 158,34		25,00	
3127	671 128,38	1 455 160,88		25,00	
3128	671 127,49	1 455 163,05		25,00	
3129	671 119,56	1 455 199,28		25,00	
3130	671 044,74	1 455 281,38		25,00	
3131	670 992,49	1 455 265,70		25,00	
3132	670 983,12	1 455 274,05		25,00	
3133	670 926,17	1 455 271,64		25,00	
3134	670 829,41	1 455 357,28		25,00	
3135	670 779,52	1 455 390,28		25,00	
3136	670 760,72	1 455 415,88		25,00	
3137	670 727,10	1 455 427,41		25,00	
3138	670 687,91	1 455 428,93		25,00	
3139	670 618,67	1 455 420,72		25,00	
3140	670 515,25	1 455 439,35		25,00	
3141	670 486,34	1 455 496,12		25,00	
3142	670 371,04	1 455 516,24	25,00		
3143	670 437,36	1 455 529,59	25,00		
3144	670 449,34	1 455 540,71	25,00		
3145	670 422,28	1 455 626,15	25,00		
3146	670 440,19	1 455 626,67	25,00		
3147	670 448,60	1 455 614,53	25,00		
3148	670 465,69	1 455 613,66	25,00		
3149	670 488,88	1 455 549,09	25,00		
3150	670 583,77	1 455 528,39	25,00		
3151	670 582,97	1 455 566,60	25,00		
3152	670 631,16	1 455 565,54	25,00		
3153	670 630,65	1 455 660,37	25,00		
3154	670 563,60	1 455 663,93	25,00		
3155	670 502,88	1 455 682,49	25,00		
3156	670 468,67	1 455 675,52	25,00		
3157	670 465,20	1 455 620,77	25,00		
3158	670 453,73	1 455 622,35	25,00		
3159	670 443,51	1 455 634,01	25,00		
3160	670 424,80	1 455 633,81	25,00		
3161	670 421,50	1 455 684,37	25,00		
3162	670 393,46	1 455 682,21	25,00		
3163	670 381,02	1 455 711,11	25,00		
3164	670 335,87	1 455 727,63	25,00		
3165	670 318,94	1 455 751,50	25,00		

Раздел 2

Сведения о местоположении границ объекта							
1	2	3	4	5	6		
3059	670 292,80	1 455 755,31	Картометрический метод	25,00	—		
П2(49)							
3166	686 164,96	1 454 044,41	Картометрический метод	25,00	—		
3167	686 154,79	1 454 031,49		25,00			
3168	686 136,04	1 454 007,69		25,00			
3169	686 086,79	1 453 961,02		25,00			
3170	686 067,41	1 453 897,17		25,00			
3171	686 071,51	1 453 799,69		25,00			
3172	686 161,70	1 453 677,71		25,00			
3173	686 211,49	1 453 650,67		25,00			
3174	686 287,17	1 453 709,69		25,00			
3175	686 417,69	1 453 727,38		25,00			
3176	686 444,65	1 453 694,37		25,00			
3177	686 453,89	1 453 564,27		25,00			
3178	686 443,29	1 453 477,20		25,00			
3179	686 455,46	1 453 414,87		25,00			
3180	686 510,86	1 453 366,11		25,00			
3181	686 532,00	1 453 375,97		25,00			
3182	686 557,37	1 453 411,99		25,00			
3183	686 600,63	1 453 356,33		25,00			
3184	686 635,43	1 453 321,12		25,00			
3185	686 656,81	1 453 255,74		25,00			
3186	686 703,79	1 453 187,81		25,00			
3187	686 704,63	1 453 130,96		25,00			
3188	686 709,33	1 453 069,98		25,00			
3189	686 728,12	1 453 022,91		25,00			
3190	686 932,21	1 452 773,22		25,00			
3191	686 928,43	1 452 681,96		25,00			
3192	687 008,36	1 452 661,31		25,00			
3193	686 936,40	1 453 301,95		25,00			
3166	686 164,96	1 454 044,41		25,00			
П2(50)							
3194	675 994,28	1 448 233,72		Картометрический метод		25,00	—
3195	675 957,92	1 448 158,31	25,00				
3196	675 947,80	1 448 099,10	25,00				
3197	675 881,94	1 448 050,07	25,00				
3198	675 826,29	1 448 064,51	25,00				
3199	675 774,40	1 448 057,58	25,00				
3200	675 733,83	1 447 986,54	25,00				
3201	675 737,18	1 447 948,18	25,00				
3202	675 719,10	1 447 914,71	25,00				
3203	675 735,47	1 447 880,20	25,00				
3204	675 778,31	1 447 870,41	25,00				
3205	675 833,74	1 447 847,47	25,00				
3206	675 863,46	1 447 829,57	25,00				
3207	675 870,89	1 447 782,57	25,00				
3208	675 844,30	1 447 753,62	25,00				
3209	675 774,88	1 447 734,47	25,00				
3210	675 735,81	1 447 722,89	25,00				
3211	675 640,76	1 447 713,02	25,00				
3212	675 587,39	1 447 646,61	25,00				
3213	675 521,85	1 447 610,34	25,00				
3214	675 438,85	1 447 566,09	25,00				
3215	675 341,46	1 447 462,76	25,00				
3216	675 344,70	1 447 420,14	25,00				

Раздел 2

Сведения о местоположении границ объекта					
1	2	3	4	5	6
3217	675 365,15	1 447 377,01	Картометрический метод	25,00	—
3218	675 338,14	1 447 331,07		25,00	
3219	675 285,84	1 447 307,14		25,00	
3220	675 262,91	1 447 252,56		25,00	
3221	675 288,00	1 447 222,05		25,00	
3222	675 339,88	1 447 228,99		25,00	
3223	675 399,95	1 447 218,66		25,00	
3224	675 474,11	1 447 254,67		25,00	
3225	675 529,86	1 447 244,48		25,00	
3226	676 098,50	1 448 094,53		25,00	
3194	675 994,28	1 448 233,72		25,00	
П2(51)					
3227	666 352,49	1 457 671,76	Картометрический метод	25,00	—
3349	666 354,14	1 457 671,02		25,00	
3348	666 355,62	1 457 668,47		25,00	
3347	666 361,06	1 457 664,58		25,00	
3346	666 363,28	1 457 664,38		25,00	
3345	666 366,97	1 457 670,03		25,00	
3344	666 376,09	1 457 664,88		25,00	
3343	666 379,45	1 457 659,74		25,00	
3342	666 383,83	1 457 653,04		25,00	
3341	666 394,51	1 457 640,27		25,00	
3340	666 407,91	1 457 628,88		25,00	
3339	666 421,20	1 457 617,33		25,00	
3338	666 433,24	1 457 602,50		25,00	
3337	666 447,84	1 457 588,31		25,00	
3336	666 461,95	1 457 578,03		25,00	
3335	666 473,70	1 457 568,18		25,00	
3334	666 482,98	1 457 557,40		25,00	
3333	666 492,92	1 457 546,89		25,00	
3332	666 502,99	1 457 537,08		25,00	
3331	666 509,33	1 457 528,58		25,00	
3330	666 512,00	1 457 519,50		25,00	
3329	666 515,38	1 457 508,64		25,00	
3328	666 517,66	1 457 505,54		25,00	
3327	666 524,09	1 457 499,85		25,00	
3326	666 547,23	1 457 488,26		25,00	
3325	666 552,50	1 457 487,55		25,00	
3324	666 561,64	1 457 487,98		25,00	
3323	666 572,72	1 457 489,40		25,00	
3322	666 584,78	1 457 489,99		25,00	
3321	666 597,00	1 457 489,12		25,00	
3320	666 609,15	1 457 487,51		25,00	
3319	666 620,58	1 457 487,67		25,00	
3318	666 631,43	1 457 487,06		25,00	
3317	666 640,91	1 457 482,86		25,00	
3316	666 647,52	1 457 476,04	25,00		
3315	666 648,75	1 457 473,38	25,00		
3314	666 649,86	1 457 466,93	25,00		
3313	666 649,41	1 457 458,27	25,00		
3312	666 648,33	1 457 453,33	25,00		
3311	666 646,53	1 457 448,21	25,00		
3310	666 641,54	1 457 439,21	25,00		
3309	666 638,75	1 457 436,08	25,00		
3308	666 632,45	1 457 431,53	25,00		

Раздел 2

Сведения о местоположении границ объекта

1	2	3	4	5	6
3307	666 619,74	1 457 424,88	Картометрический метод	25,00	—
3306	666 603,50	1 457 419,09		25,00	
3305	666 586,51	1 457 412,60		25,00	
3304	666 570,82	1 457 403,05		25,00	
3303	666 558,78	1 457 391,88		25,00	
3302	666 550,29	1 457 378,94		25,00	
3301	666 544,78	1 457 365,77		25,00	
3300	666 540,56	1 457 353,77		25,00	
3299	666 539,01	1 457 345,62		25,00	
3298	666 539,11	1 457 342,24		25,00	
3297	666 540,03	1 457 339,85		25,00	
3296	666 542,42	1 457 338,38		25,00	
3295	666 544,04	1 457 338,41		25,00	
3294	666 546,86	1 457 339,44		25,00	
3293	666 553,08	1 457 344,19		25,00	
3292	666 561,87	1 457 354,10		25,00	
3291	666 571,87	1 457 362,15		25,00	
3290	666 581,49	1 457 370,05		25,00	
3289	666 589,95	1 457 377,01		25,00	
3288	666 596,19	1 457 383,45		25,00	
3287	666 601,16	1 457 387,95		25,00	
3286	666 604,33	1 457 389,66		25,00	
3285	666 615,82	1 457 391,59		25,00	
3284	666 625,33	1 457 393,53		25,00	
3283	666 634,99	1 457 396,04		25,00	
3282	666 644,25	1 457 396,79		25,00	
3281	666 654,77	1 457 396,73		25,00	
3280	666 668,19	1 457 394,03		25,00	
3279	666 679,57	1 457 389,90		25,00	
3278	666 690,19	1 457 384,83		25,00	
3277	666 703,67	1 457 377,48		25,00	
3276	666 720,74	1 457 363,07		25,00	
3275	666 733,31	1 457 350,85		25,00	
3274	666 742,92	1 457 341,55		25,00	
3273	666 752,39	1 457 334,94		25,00	
3272	666 766,21	1 457 329,00		25,00	
3271	666 774,63	1 457 322,66		25,00	
3270	666 780,26	1 457 320,37		25,00	
3269	666 790,39	1 457 314,62		25,00	
3268	666 802,13	1 457 304,54		25,00	
3267	666 813,02	1 457 292,99		25,00	
3266	666 821,86	1 457 283,27		25,00	
3265	666 827,29	1 457 277,34		25,00	
3264	666 829,57	1 457 273,33		25,00	
3263	666 834,42	1 457 255,77		25,00	
3262	666 838,30	1 457 244,86		25,00	
3261	666 840,84	1 457 240,77		25,00	
3260	666 843,90	1 457 237,82	25,00		
3259	666 851,95	1 457 234,14	25,00		
3258	666 868,07	1 457 229,84	25,00		
3257	666 877,97	1 457 226,31	25,00		
3256	666 882,56	1 457 223,88	25,00		
3255	666 891,04	1 457 217,00	25,00		
3254	666 894,52	1 457 212,62	25,00		
3253	666 897,20	1 457 207,71	25,00		

Раздел 2

Сведения о местоположении границ объекта

1	2	3	4	5	6
3252	666 900,53	1 457 197,57	Картометрический метод	25,00	—
3251	666 901,85	1 457 183,46		25,00	
3250	666 901,59	1 457 167,07		25,00	
3249	666 903,09	1 457 162,12		25,00	
3248	666 904,37	1 457 160,34		25,00	
3247	666 806,85	1 457 087,50		25,00	
3246	666 846,41	1 457 084,27		25,00	
3245	666 866,19	1 457 064,06		25,00	
3244	666 833,90	1 457 033,26		25,00	
3243	666 799,38	1 457 025,81		25,00	
3242	666 803,87	1 457 012,23		25,00	
3241	666 790,20	1 456 995,85		25,00	
3240	666 720,58	1 457 039,15		25,00	
3239	666 683,08	1 457 033,64		25,00	
3238	666 549,79	1 456 991,04		25,00	
3237	666 495,72	1 457 076,10		25,00	
3236	666 508,65	1 457 147,51		25,00	
3235	666 414,30	1 457 265,42		25,00	
3234	666 392,30	1 457 278,67		25,00	
3233	666 432,70	1 457 341,74		25,00	
3232	666 468,71	1 457 354,37		25,00	
3231	666 481,73	1 457 368,57		25,00	
3230	666 493,00	1 457 429,80		25,00	
3229	666 425,01	1 457 551,69		25,00	
3228	666 337,41	1 457 647,79		25,00	
3227	666 352,49	1 457 671,76	25,00		
Вырез 1 из 2					
3350	666 832,87	1 457 144,75	Картометрический метод	25,00	—
3351	666 811,80	1 457 209,49		25,00	
3352	666 828,05	1 457 231,45		25,00	
3353	666 826,58	1 457 234,82		25,00	
3354	666 826,10	1 457 242,84		25,00	
3355	666 818,16	1 457 266,24		25,00	
3356	666 821,11	1 457 270,31		25,00	
3357	666 814,13	1 457 278,27		25,00	
3358	666 796,63	1 457 296,69		25,00	
3359	666 758,98	1 457 327,79		25,00	
3360	666 740,99	1 457 339,87		25,00	
3361	666 732,58	1 457 348,57		25,00	
3362	666 727,49	1 457 350,84		25,00	
3363	666 712,19	1 457 365,03		25,00	
3364	666 707,21	1 457 360,11		25,00	
3365	666 701,30	1 457 350,11		25,00	
3366	666 697,45	1 457 349,21		25,00	
3367	666 685,72	1 457 353,33		25,00	
3368	666 680,13	1 457 343,68		25,00	
3369	666 780,58	1 457 240,30		25,00	
3370	666 778,17	1 457 238,26		25,00	
3371	666 744,41	1 457 207,48		25,00	
3372	666 773,19	1 457 180,54		25,00	
3373	666 783,94	1 457 190,57		25,00	
3374	666 797,53	1 457 175,89		25,00	
3375	666 788,08	1 457 167,02	25,00		
3376	666 819,16	1 457 132,65	25,00		
3350	666 832,87	1 457 144,75	25,00		

Раздел 2

Сведения о местоположении границ объекта

1	2	3	4	5	6
Вырез 2 из 2					
3377	666 666,63	1 457 117,43	Картометрический метод	25,00	—
3378	666 654,45	1 457 134,65		25,00	
3379	666 620,49	1 457 107,27		25,00	
3380	666 633,68	1 457 090,60		25,00	
3377	666 666,63	1 457 117,43		25,00	
П2(52)					
3350	666 832,87	1 457 144,75	Картометрический метод	25,00	—
3351	666 811,80	1 457 209,49		25,00	
3352	666 828,05	1 457 231,45		25,00	
3353	666 826,58	1 457 234,82		25,00	
3354	666 826,10	1 457 242,84		25,00	
3355	666 818,16	1 457 266,24		25,00	
3356	666 821,11	1 457 270,31		25,00	
3357	666 814,13	1 457 278,27		25,00	
3358	666 796,63	1 457 296,69		25,00	
3359	666 758,98	1 457 327,79		25,00	
3360	666 740,99	1 457 339,87		25,00	
3361	666 732,58	1 457 348,57		25,00	
3362	666 727,49	1 457 350,84		25,00	
3363	666 712,19	1 457 365,03		25,00	
3364	666 707,21	1 457 360,11		25,00	
3365	666 701,30	1 457 350,11		25,00	
3366	666 697,45	1 457 349,21		25,00	
3367	666 685,72	1 457 353,33		25,00	
3368	666 680,13	1 457 343,68		25,00	
3369	666 780,58	1 457 240,30		25,00	
3370	666 778,17	1 457 238,26		25,00	
3371	666 744,41	1 457 207,48		25,00	
3372	666 773,19	1 457 180,54		25,00	
3373	666 783,94	1 457 190,57		25,00	
3374	666 797,53	1 457 175,89	25,00		
3375	666 788,08	1 457 167,02	25,00		
3376	666 819,16	1 457 132,65	25,00		
3350	666 832,87	1 457 144,75	25,00		
П2(53)					
3377	666 666,63	1 457 117,43	Картометрический метод	25,00	—
3378	666 654,45	1 457 134,65		25,00	
3379	666 620,49	1 457 107,27		25,00	
3380	666 633,68	1 457 090,60		25,00	
3377	666 666,63	1 457 117,43		25,00	
П2(54)					
3381	669 098,73	1 457 481,22	Картометрический метод	25,00	—
3382	669 044,62	1 457 429,48		25,00	
3383	668 825,54	1 457 402,61		25,00	
3384	668 720,21	1 457 465,19		25,00	
3385	668 708,85	1 457 448,36		25,00	
3386	668 671,94	1 457 467,54		25,00	
3387	668 664,14	1 457 454,37		25,00	
3388	668 655,11	1 457 459,01		25,00	
3389	668 643,63	1 457 435,29		25,00	
3390	668 651,97	1 457 431,16		25,00	
3391	668 626,27	1 457 399,86		25,00	
3392	668 609,53	1 457 372,02		25,00	
3393	668 653,03	1 457 346,33		25,00	

Раздел 2

Сведения о местоположении границ объекта

1	2	3	4	5	6
3394	668 710,33	1 457 314,02	Картометрический метод	25,00	—
3395	668 704,63	1 457 288,50		25,00	
3396	668 716,94	1 457 263,90		25,00	
3397	668 766,44	1 457 212,52		25,00	
3398	668 771,93	1 457 180,42		25,00	
3399	668 786,34	1 457 206,20		25,00	
3400	668 801,68	1 457 191,96		25,00	
3401	668 825,77	1 457 169,57		25,00	
3402	669 038,19	1 457 294,19		25,00	
3403	669 068,59	1 457 282,46		25,00	
3404	669 110,53	1 457 303,80		25,00	
3405	669 144,55	1 457 272,96		25,00	
3406	669 161,67	1 457 292,70		25,00	
3407	669 164,88	1 457 289,91		25,00	
3408	669 171,63	1 457 284,04		25,00	
3409	669 199,17	1 457 311,61		25,00	
3410	669 212,64	1 457 322,10		25,00	
3411	669 221,82	1 457 314,35		25,00	
3412	669 256,49	1 457 350,21		25,00	
3413	669 232,74	1 457 389,25		25,00	
3414	669 219,79	1 457 413,01	25,00		
3415	669 129,76	1 457 476,83	25,00		
3381	669 098,73	1 457 481,22	25,00		
П2(55)					
3416	668 421,53	1 457 941,40	Картометрический метод	25,00	—
3417	668 413,45	1 457 939,50		25,00	
3418	668 407,10	1 457 935,38		25,00	
3419	668 403,60	1 457 933,01		25,00	
3420	668 400,08	1 457 930,63		25,00	
3421	668 393,63	1 457 924,51		25,00	
3422	668 389,35	1 457 922,34		25,00	
3423	668 386,54	1 457 921,97		25,00	
3424	668 386,03	1 457 922,00		25,00	
3425	668 379,60	1 457 922,38		25,00	
3426	668 379,05	1 457 922,41		25,00	
3427	668 377,14	1 457 920,77		25,00	
3428	668 364,04	1 457 857,37		25,00	
3429	668 409,07	1 457 801,65		25,00	
3430	668 445,66	1 457 762,66		25,00	
3431	668 531,53	1 457 709,30		25,00	
3432	668 602,10	1 457 680,98		25,00	
3433	668 653,88	1 457 647,56		25,00	
3434	668 745,17	1 457 601,31		25,00	
3435	668 823,12	1 457 724,30		25,00	
3436	668 838,37	1 457 714,55		25,00	
3437	668 853,18	1 457 734,53		25,00	
3438	668 885,85	1 457 715,68		25,00	
3439	668 905,59	1 457 746,67		25,00	
3440	668 864,89	1 457 764,33		25,00	
3441	668 873,69	1 457 791,72		25,00	
3442	668 861,66	1 457 797,12	25,00		
3443	668 850,25	1 457 776,88	25,00		
3444	668 831,16	1 457 789,57	25,00		
3445	668 841,09	1 457 807,53	25,00		
3446	668 648,39	1 457 914,57	25,00		

Раздел 2

Сведения о местоположении границ объекта

1	2	3	4	5	6
3447	668 648,72	1 457 913,01	Картометрический метод	25,00	—
3448	668 648,76	1 457 912,76		25,00	
3449	668 648,81	1 457 912,55		25,00	
3450	668 648,16	1 457 907,40		25,00	
3451	668 647,55	1 457 902,68		25,00	
3452	668 646,16	1 457 890,45		25,00	
3453	668 643,48	1 457 879,36		25,00	
3454	668 637,46	1 457 871,33		25,00	
3455	668 632,87	1 457 866,15		25,00	
3456	668 631,02	1 457 865,45		25,00	
3457	668 630,57	1 457 865,27		25,00	
3458	668 629,92	1 457 865,70		25,00	
3459	668 629,49	1 457 865,98		25,00	
3460	668 625,69	1 457 871,59		25,00	
3461	668 619,15	1 457 876,02		25,00	
3462	668 614,56	1 457 878,28		25,00	
3463	668 609,93	1 457 880,56		25,00	
3464	668 602,06	1 457 887,89		25,00	
3465	668 595,55	1 457 894,65		25,00	
3466	668 591,33	1 457 897,09		25,00	
3467	668 589,83	1 457 897,95		25,00	
3468	668 586,39	1 457 899,04		25,00	
3469	668 573,96	1 457 900,45		25,00	
3470	668 569,96	1 457 901,27		25,00	
3471	668 567,08	1 457 901,86		25,00	
3472	668 562,50	1 457 903,92		25,00	
3473	668 553,48	1 457 908,49		25,00	
3474	668 541,11	1 457 910,03		25,00	
3475	668 538,69	1 457 910,04		25,00	
3476	668 534,03	1 457 910,04		25,00	
3477	668 533,55	1 457 910,15		25,00	
3478	668 525,38	1 457 911,95		25,00	
3479	668 515,47	1 457 914,94		25,00	
3480	668 515,16	1 457 915,04		25,00	
3481	668 503,46	1 457 918,88	25,00		
3482	668 487,46	1 457 923,65	25,00		
3483	668 468,62	1 457 927,63	25,00		
3484	668 451,43	1 457 930,33	25,00		
3485	668 441,08	1 457 933,84	25,00		
3486	668 440,73	1 457 934,06	25,00		
3487	668 432,43	1 457 939,33	25,00		
3488	668 430,74	1 457 939,91	25,00		
3489	668 428,85	1 457 940,55	25,00		
3490	668 424,51	1 457 941,05	25,00		
3416	668 421,53	1 457 941,40	25,00		
П2(56)					
3491	670 807,28	1 453 220,66	Картометрический метод	25,00	—
3492	670 789,81	1 453 219,55		25,00	
3493	670 721,48	1 453 207,20		25,00	
3494	670 717,71	1 453 205,46		25,00	
3495	670 695,16	1 453 189,19		25,00	
3496	670 696,17	1 453 182,80		25,00	
3497	670 693,68	1 453 174,95		25,00	
3498	670 686,72	1 453 163,56		25,00	
3499	670 660,37	1 453 135,31		25,00	

Раздел 2

Сведения о местоположении границ объекта

1	2	3	4	5	6
3500	670 630,46	1 453 108,64	Картометрический метод	25,00	—
3501	670 616,37	1 453 097,77		25,00	
3502	670 604,96	1 453 123,99		25,00	
3503	670 567,34	1 453 099,43		25,00	
3504	670 556,18	1 453 097,78		25,00	
3505	670 549,41	1 453 091,61		25,00	
3506	670 549,47	1 453 088,59		25,00	
3507	670 548,43	1 453 085,16		25,00	
3508	670 544,62	1 453 076,26		25,00	
3509	670 542,46	1 453 065,87		25,00	
3510	670 537,61	1 453 067,05		25,00	
3511	670 524,84	1 453 067,70		25,00	
3512	670 428,48	1 453 017,07		25,00	
3513	670 431,85	1 453 015,18		25,00	
3514	670 436,19	1 453 011,60		25,00	
3515	670 440,03	1 453 005,40		25,00	
3516	670 444,08	1 452 997,66		25,00	
3517	670 446,75	1 452 986,21		25,00	
3518	670 448,14	1 452 976,97		25,00	
3519	670 448,28	1 452 971,93		25,00	
3520	670 447,56	1 452 967,99		25,00	
3521	670 445,93	1 452 962,32		25,00	
3522	670 444,32	1 452 957,30		25,00	
3523	670 443,59	1 452 954,92		25,00	
3524	670 611,23	1 452 843,44		25,00	
3525	670 648,44	1 452 864,30		25,00	
3526	670 649,27	1 452 865,83		25,00	
3527	670 685,89	1 452 873,39		25,00	
3528	670 692,17	1 452 875,56		25,00	
3529	670 713,12	1 452 879,69		25,00	
3530	670 723,01	1 452 880,77		25,00	
3531	670 742,62	1 452 884,91		25,00	
3532	670 750,31	1 452 888,78		25,00	
3533	670 756,82	1 452 894,60		25,00	
3534	670 761,18	1 452 900,91		25,00	
3535	670 763,20	1 452 907,42		25,00	
3536	670 763,04	1 452 913,04		25,00	
3537	670 761,33	1 452 922,90		25,00	
3538	670 759,51	1 452 931,13		25,00	
3539	670 752,25	1 452 949,85		25,00	
3540	670 766,21	1 452 964,17		25,00	
3541	670 777,34	1 452 969,28	25,00		
3542	670 783,70	1 452 970,40	25,00		
3543	670 798,39	1 452 969,27	25,00		
3544	670 802,62	1 452 970,42	25,00		
3545	670 802,85	1 452 968,96	25,00		
3546	670 803,95	1 452 966,34	25,00		
3547	670 806,67	1 452 963,78	25,00		
3548	670 808,84	1 452 962,36	25,00		
3549	670 814,42	1 452 960,40	25,00		
3550	670 827,17	1 452 960,61	25,00		
3551	670 841,35	1 452 963,00	25,00		
3552	670 848,99	1 452 965,38	25,00		
3553	670 854,75	1 452 971,19	25,00		
3554	670 861,41	1 452 977,71	25,00		

Раздел 2

Сведения о местоположении границ объекта					
1	2	3	4	5	6
3555	670 845,09	1 453 000,72	Картометрический метод	25,00	—
3556	670 840,73	1 453 021,70		25,00	
3557	670 837,26	1 453 027,75		25,00	
3558	670 805,38	1 453 052,17		25,00	
3559	670 813,10	1 453 070,09		25,00	
3560	670 813,67	1 453 072,78		25,00	
3561	670 811,80	1 453 076,27		25,00	
3562	670 842,79	1 453 162,77		25,00	
3563	670 844,30	1 453 170,92		25,00	
3564	670 844,16	1 453 178,67		25,00	
3565	670 835,30	1 453 205,81		25,00	
3566	670 830,03	1 453 214,07		25,00	
3567	670 819,86	1 453 219,22		25,00	
3491	670 807,28	1 453 220,66		25,00	
П2(57)					
3568	668 413,61	1 457 290,49	Картометрический метод	25,00	—
3569	668 318,08	1 457 162,58		25,00	
3570	668 407,57	1 457 097,66		25,00	
3571	668 469,74	1 457 044,17		25,00	
3572	668 430,53	1 457 031,78		25,00	
3573	668 298,49	1 457 030,27		25,00	
3574	668 291,75	1 456 970,76		25,00	
3575	668 375,31	1 456 954,44		25,00	
3576	668 469,19	1 456 933,76		25,00	
3577	668 489,75	1 456 937,24		25,00	
3578	668 522,46	1 456 962,82		25,00	
3579	668 538,95	1 456 962,06		25,00	
3580	668 547,16	1 456 968,93		25,00	
3581	668 598,40	1 457 021,64		25,00	
3582	668 605,77	1 457 032,62		25,00	
3583	668 603,70	1 457 034,55		25,00	
3584	668 621,00	1 457 056,07		25,00	
3585	668 623,40	1 457 058,47		25,00	
3586	668 620,26	1 457 061,21		25,00	
3587	668 614,55	1 457 062,39		25,00	
3588	668 621,77	1 457 070,37		25,00	
3589	668 589,22	1 457 102,15		25,00	
3590	668 548,98	1 457 141,38		25,00	
3591	668 497,62	1 457 195,25		25,00	
3592	668 458,36	1 457 242,38		25,00	
3593	668 439,88	1 457 262,97		25,00	
3594	668 445,09	1 457 269,99		25,00	
3595	668 429,58	1 457 288,44		25,00	
3568	668 413,61	1 457 290,49	25,00		
П2(58)					
3596	666 225,93	1 447 606,88	Картометрический метод	25,00	—
3597	666 150,55	1 447 516,16		25,00	
3598	666 091,54	1 447 439,56		25,00	
3599	666 230,97	1 447 284,10		25,00	
3600	666 397,49	1 447 343,42		25,00	
3601	666 439,34	1 447 398,02		25,00	
3596	666 225,93	1 447 606,88		25,00	
П2(59)					
3602	666 197,21	1 456 862,68	Картометрический метод	25,00	—
3603	666 111,59	1 456 760,81		25,00	

Раздел 2

Сведения о местоположении границ объекта					
1	2	3	4	5	6
3604	666 033,64	1 456 701,03	Картометрический метод	25,00	—
3605	666 003,36	1 456 645,60		25,00	
3606	666 043,62	1 456 585,55		25,00	
3607	666 091,67	1 456 550,59		25,00	
3608	666 152,57	1 456 537,13		25,00	
3609	666 236,78	1 456 638,52		25,00	
3610	666 237,83	1 456 686,21		25,00	
3611	666 318,29	1 456 815,76		25,00	
3612	666 299,97	1 456 833,65		25,00	
3602	666 197,21	1 456 862,68		25,00	
П2(60)					
3613	668 607,05	1 457 328,85	Картометрический метод	25,00	—
3614	668 507,91	1 457 316,58		25,00	
3615	668 486,59	1 457 313,95		25,00	
3616	668 464,98	1 457 307,28		25,00	
3617	668 456,12	1 457 278,02		25,00	
3618	668 472,58	1 457 256,36		25,00	
3619	668 495,25	1 457 234,80		25,00	
3620	668 494,69	1 457 231,30		25,00	
3621	668 514,07	1 457 211,10		25,00	
3622	668 536,84	1 457 189,53		25,00	
3623	668 565,08	1 457 160,18		25,00	
3624	668 571,00	1 457 148,79		25,00	
3625	668 638,75	1 457 086,97		25,00	
3626	668 642,21	1 457 099,84		25,00	
3627	668 645,46	1 457 103,35		25,00	
3628	668 647,13	1 457 101,94		25,00	
3629	668 669,99	1 457 126,54		25,00	
3630	668 673,53	1 457 132,22		25,00	
3631	668 679,35	1 457 132,39		25,00	
3632	668 683,07	1 457 129,69		25,00	
3633	668 701,80	1 457 147,71		25,00	
3634	668 704,67	1 457 149,14		25,00	
3635	668 712,92	1 457 151,22		25,00	
3636	668 719,60	1 457 148,93		25,00	
3637	668 722,75	1 457 155,30		25,00	
3638	668 731,92	1 457 148,05		25,00	
3639	668 732,81	1 457 146,86		25,00	
3640	668 739,98	1 457 145,92		25,00	
3641	668 755,09	1 457 183,99		25,00	
3642	668 741,29	1 457 203,71		25,00	
3643	668 718,85	1 457 226,57		25,00	
3644	668 684,51	1 457 192,30		25,00	
3645	668 680,46	1 457 195,97		25,00	
3646	668 654,46	1 457 221,28	25,00		
3647	668 678,00	1 457 249,32	25,00		
3648	668 682,33	1 457 282,65	25,00		
3613	668 607,05	1 457 328,85	25,00		
П2(61)					
3649	665 961,61	1 457 713,91	Картометрический метод	25,00	—
3650	665 960,64	1 457 713,54		25,00	
3651	665 949,86	1 457 709,96		25,00	
3652	665 941,96	1 457 703,85		25,00	
3653	665 931,83	1 457 696,37		25,00	
3654	665 920,67	1 457 690,35		25,00	

Раздел 2

Сведения о местоположении границ объекта					
1	2	3	4	5	6
3655	665 909,34	1 457 682,50	Картометрический метод	25,00	—
3656	665 900,86	1 457 673,21		25,00	
3657	665 891,92	1 457 665,35		25,00	
3658	665 882,25	1 457 656,32		25,00	
3659	665 873,57	1 457 645,48		25,00	
3660	665 864,34	1 457 634,25		25,00	
3661	665 856,90	1 457 627,93		25,00	
3662	665 853,36	1 457 622,86		25,00	
3663	665 852,21	1 457 619,39		25,00	
3664	665 851,48	1 457 610,84		25,00	
3665	665 851,99	1 457 606,66		25,00	
3666	665 853,11	1 457 603,10		25,00	
3667	665 857,42	1 457 597,52		25,00	
3668	665 868,07	1 457 591,08		25,00	
3669	665 878,08	1 457 586,75		25,00	
3670	665 887,68	1 457 585,80		25,00	
3671	665 894,35	1 457 583,96		25,00	
3672	665 898,17	1 457 581,86		25,00	
3673	665 906,83	1 457 574,79		25,00	
3674	665 910,94	1 457 570,30		25,00	
3675	665 920,53	1 457 555,83		25,00	
3676	665 930,24	1 457 541,62		25,00	
3677	665 936,30	1 457 531,07		25,00	
3678	665 938,70	1 457 525,26		25,00	
3679	665 940,38	1 457 519,34		25,00	
3680	666 014,52	1 457 537,16		25,00	
3681	666 024,58	1 457 528,30		25,00	
3682	666 066,55	1 457 526,14		25,00	
3683	666 064,19	1 457 623,79		25,00	
3684	666 037,15	1 457 659,83		25,00	
3649	665 961,61	1 457 713,91	25,00		
П2(62)					
3685	669 526,65	1 455 329,76	Картометрический метод	25,00	—
3686	669 539,37	1 455 340,05		25,00	
3687	669 546,96	1 455 345,15		25,00	
3688	669 582,77	1 455 374,56		25,00	
3689	669 593,20	1 455 375,48		25,00	
3690	669 610,09	1 455 387,72		25,00	
3691	669 600,26	1 455 417,18		25,00	
3692	669 629,29	1 455 431,42		25,00	
3693	669 670,15	1 455 435,38		25,00	
3694	669 700,28	1 455 487,61		25,00	
3695	669 674,88	1 455 494,01		25,00	
3696	669 657,04	1 455 466,09		25,00	
3697	669 639,97	1 455 468,36		25,00	
3698	669 622,94	1 455 466,83		25,00	
3699	669 587,77	1 455 449,68		25,00	
3700	669 576,36	1 455 474,47		25,00	
3701	669 594,85	1 455 483,23		25,00	
3702	669 593,37	1 455 505,79		25,00	
3703	669 569,14	1 455 505,28		25,00	
3704	669 543,19	1 455 500,19		25,00	
3705	669 541,29	1 455 495,89	25,00		
3706	669 547,51	1 455 486,82	25,00		
3707	669 540,90	1 455 482,30	25,00		

Раздел 2

Сведения о местоположении границ объекта

1	2	3	4	5	6	
3708	669 541,03	1 455 481,58	Картометрический метод	25,00	—	
3709	669 539,10	1 455 471,45		25,00		
3710	669 532,70	1 455 464,80		25,00		
3711	669 524,45	1 455 458,94		25,00		
3712	669 503,28	1 455 446,70		25,00		
3713	669 475,44	1 455 424,05		25,00		
3714	669 443,53	1 455 397,50		25,00		
3715	669 425,45	1 455 381,81		25,00		
3716	669 396,34	1 455 363,38		25,00		
3717	669 406,65	1 455 348,72		25,00		
3718	669 457,10	1 455 330,76		25,00		
3685	669 526,65	1 455 329,76	25,00			
П2(63)						
3719	668 196,04	1 455 424,13	Картометрический метод	25,00	—	
3720	668 190,39	1 455 420,51		25,00		
3721	668 131,79	1 455 364,53		25,00		
3722	668 126,29	1 455 370,42		25,00		
3723	668 106,71	1 455 353,22		25,00		
3724	668 095,29	1 455 364,41		25,00		
3725	668 034,90	1 455 321,35		25,00		
3726	668 015,49	1 455 293,38		25,00		
3727	668 011,97	1 455 288,31		25,00		
3728	668 023,64	1 455 260,52		25,00		
3729	668 071,61	1 455 220,16		25,00		
3730	668 085,90	1 455 225,93		25,00		
3731	668 156,92	1 455 277,12		25,00		
3732	668 180,06	1 455 298,46		25,00		
3733	668 184,25	1 455 304,09		25,00		
3734	668 218,67	1 455 330,75		25,00		
3735	668 247,66	1 455 354,80		25,00		
3719	668 196,04	1 455 424,13	25,00			
П2(64)						
3736	673 272,95	1 450 158,10	Картометрический метод	25,00	—	
3737	673 196,51	1 450 089,04		25,00		
3738	673 186,11	1 450 077,46		25,00		
3739	673 122,12	1 450 020,34		25,00		
3740	673 168,95	1 449 958,24		25,00		
3741	673 219,54	1 449 952,36		25,00		
3742	673 235,28	1 449 966,56		25,00		
3743	673 246,69	1 449 975,27		25,00		
3744	673 235,29	1 449 989,15		25,00		
3745	673 242,16	1 449 996,05		25,00		
3746	673 258,06	1 450 012,02		25,00		
3747	673 271,09	1 450 025,09		25,00		
3748	673 280,57	1 450 031,85		25,00		
3749	673 289,44	1 450 033,14		25,00		
3750	673 333,40	1 450 068,18		25,00		
3736	673 272,95	1 450 158,10		25,00		
П2(65)						
3751	668 208,91	1 455 035,36	Картометрический метод	25,00	—	
3752	668 190,38	1 455 020,65		25,00		
3753	668 179,94	1 454 992,61		25,00		
3754	668 175,24	1 454 986,39		25,00		
3755	668 139,54	1 455 018,85		25,00		
3756	668 115,33	1 454 999,33		25,00		

Раздел 2

Сведения о местоположении границ объекта

1	2	3	4	5	6		
3757	668 117,14	1 454 993,50	Картометрический метод	25,00	—		
3758	668 069,37	1 454 950,48		25,00			
3759	668 032,02	1 454 916,83		25,00			
3760	668 084,23	1 454 853,60		25,00			
3761	668 179,50	1 454 908,01		25,00			
3762	668 201,48	1 454 931,76		25,00			
3763	668 199,22	1 454 959,80		25,00			
3764	668 230,86	1 455 012,41		25,00			
3751	668 208,91	1 455 035,36		25,00			
П2(66)							
3765	668 416,96	1 455 461,15	Картометрический метод	25,00	—		
3766	668 400,66	1 455 448,07		25,00			
3767	668 303,08	1 455 369,94		25,00			
3768	668 345,50	1 455 339,96		25,00			
3769	668 364,51	1 455 317,94		25,00			
3770	668 405,99	1 455 345,45		25,00			
3771	668 448,41	1 455 390,78		25,00			
3772	668 464,34	1 455 394,29		25,00			
3773	668 467,37	1 455 396,73		25,00			
3765	668 416,96	1 455 461,15		25,00			
П2(67)							
3774	669 334,21	1 456 477,48	Картометрический метод	25,00	—		
3775	669 321,14	1 456 475,45		25,00			
3776	669 281,30	1 456 460,67		25,00			
3777	669 269,17	1 456 448,59		25,00			
3778	669 270,89	1 456 447,07		25,00			
3779	669 271,44	1 456 446,83		25,00			
3780	669 278,27	1 456 436,93		25,00			
3781	669 279,47	1 456 435,80		25,00			
3782	669 246,98	1 456 411,52		25,00			
3783	669 284,17	1 456 365,72		25,00			
3784	669 294,80	1 456 373,95		25,00			
3785	669 312,26	1 456 352,47		25,00			
3786	669 331,76	1 456 349,15		25,00			
3787	669 336,74	1 456 357,66		25,00			
3788	669 343,85	1 456 365,42		25,00			
3789	669 364,54	1 456 384,46		25,00			
3790	669 369,82	1 456 387,17		25,00			
3791	669 356,26	1 456 396,58		25,00			
3792	669 364,36	1 456 408,76		25,00			
3793	669 371,63	1 456 414,53		25,00			
3794	669 373,99	1 456 416,06		25,00			
3795	669 363,98	1 456 427,99		25,00			
3796	669 347,19	1 456 446,95		25,00			
3797	669 347,56	1 456 447,28		25,00			
3798	669 342,09	1 456 453,98		25,00			
3799	669 350,88	1 456 461,14		25,00			
3800	669 337,36	1 456 472,69		25,00			
3774	669 334,21	1 456 477,48		25,00			
П2(68)							
3801	668 795,49	1 456 789,72		Картометрический метод		25,00	—
3802	668 776,12	1 456 760,79	25,00				
3803	668 770,65	1 456 756,98	25,00				
3804	668 764,80	1 456 751,34	25,00				
3805	668 769,29	1 456 749,59	25,00				

Раздел 2

Сведения о местоположении границ объекта					
1	2	3	4	5	6
3806	668 780,38	1 456 740,88	Картометрический метод	25,00	—
3807	668 785,79	1 456 729,95		25,00	
3808	668 786,76	1 456 738,12		25,00	
3809	668 793,17	1 456 738,92		25,00	
3810	668 815,24	1 456 717,77		25,00	
3811	668 810,77	1 456 712,94		25,00	
3812	668 815,89	1 456 707,86		25,00	
3813	668 803,52	1 456 684,45		25,00	
3814	668 792,33	1 456 685,52		25,00	
3815	668 786,44	1 456 667,01		25,00	
3816	668 801,80	1 456 651,87		25,00	
3817	668 819,17	1 456 656,00		25,00	
3818	668 848,13	1 456 665,74		25,00	
3819	668 862,56	1 456 673,71		25,00	
3820	668 864,36	1 456 674,29		25,00	
3821	668 862,39	1 456 675,82		25,00	
3822	668 882,36	1 456 699,11		25,00	
3823	668 883,54	1 456 698,19		25,00	
3824	668 886,96	1 456 710,41		25,00	
3825	668 888,36	1 456 714,52		25,00	
3826	668 890,45	1 456 715,33		25,00	
3827	668 911,64	1 456 740,24		25,00	
3828	668 903,30	1 456 744,71		25,00	
3829	668 892,58	1 456 753,37		25,00	
3830	668 872,24	1 456 730,34		25,00	
3831	668 835,14	1 456 762,67		25,00	
3832	668 811,73	1 456 782,68		25,00	
3833	668 808,06	1 456 778,57		25,00	
3801	668 795,49	1 456 789,72		25,00	
П2(69)					
3834	668 642,05	1 457 030,45	Картометрический метод	25,00	—
3835	668 625,50	1 457 014,91		25,00	
3836	668 621,76	1 457 018,77		25,00	
3837	668 589,82	1 456 984,86		25,00	
3838	668 581,82	1 456 953,59		25,00	
3839	668 580,18	1 456 938,41		25,00	
3840	668 582,65	1 456 936,37		25,00	
3841	668 589,65	1 456 929,86		25,00	
3842	668 597,09	1 456 938,34		25,00	
3843	668 652,85	1 456 890,86		25,00	
3844	668 689,58	1 456 930,38		25,00	
3845	668 679,63	1 456 940,44		25,00	
3846	668 688,83	1 456 953,10		25,00	
3847	668 679,78	1 456 969,04		25,00	
3848	668 654,02	1 456 996,85		25,00	
3834	668 642,05	1 457 030,45		25,00	
П2(70)					
3849	670 202,80	1 453 176,84	Картометрический метод	25,00	—
3850	670 199,58	1 453 166,84		25,00	
3851	670 170,78	1 453 053,61		25,00	
3852	670 188,41	1 453 050,74		25,00	
3853	670 199,22	1 453 045,54		25,00	
3854	670 195,93	1 453 038,67		25,00	
3855	670 193,46	1 453 039,86		25,00	
3856	670 192,92	1 453 037,81		25,00	

Раздел 2

Сведения о местоположении границ объекта

1	2	3	4	5	6
3857	670 191,18	1 453 016,52	Картометрический метод	25,00	—
3858	670 192,29	1 453 009,70		25,00	
3859	670 195,21	1 453 009,02		25,00	
3860	670 200,53	1 453 009,65		25,00	
3861	670 248,38	1 453 009,40		25,00	
3862	670 243,93	1 453 023,26		25,00	
3863	670 244,55	1 453 040,93		25,00	
3864	670 246,21	1 453 044,83		25,00	
3865	670 247,67	1 453 055,41		25,00	
3866	670 247,15	1 453 067,01		25,00	
3867	670 240,69	1 453 071,95		25,00	
3868	670 233,03	1 453 070,52		25,00	
3869	670 246,60	1 453 118,03		25,00	
3870	670 250,89	1 453 128,30		25,00	
3871	670 257,90	1 453 138,92		25,00	
3872	670 254,96	1 453 146,94		25,00	
3873	670 245,74	1 453 143,68		25,00	
3874	670 237,60	1 453 142,08		25,00	
3875	670 229,59	1 453 144,86		25,00	
3876	670 222,25	1 453 150,94		25,00	
3877	670 216,05	1 453 155,46	25,00		
3878	670 210,19	1 453 162,22	25,00		
3849	670 202,80	1 453 176,84	25,00		
П2(71)					
3879	668 415,26	1 457 452,29	Картометрический метод	25,00	—
3880	668 387,96	1 457 420,62		25,00	
3881	668 386,21	1 457 385,64		25,00	
3882	668 413,88	1 457 364,70		25,00	
3883	668 467,96	1 457 362,75		25,00	
3884	668 484,76	1 457 381,78		25,00	
3885	668 489,11	1 457 429,32		25,00	
3886	668 441,85	1 457 451,47		25,00	
3879	668 415,26	1 457 452,29		25,00	
П2(72)					
3887	669 711,89	1 455 475,33	Картометрический метод	25,00	—
3888	669 708,06	1 455 466,89		25,00	
3889	669 652,53	1 455 376,95		25,00	
3890	669 667,85	1 455 365,51		25,00	
3891	669 765,03	1 455 394,98		25,00	
3892	669 777,63	1 455 432,88		25,00	
3893	669 736,53	1 455 439,83		25,00	
3894	669 744,41	1 455 463,71		25,00	
3887	669 711,89	1 455 475,33		25,00	
П2(73)					
3895	668 321,33	1 455 686,84	Картометрический метод	25,00	—
3896	668 313,75	1 455 677,26		25,00	
3897	668 296,31	1 455 655,78		25,00	
3898	668 293,06	1 455 633,33		25,00	
3899	668 338,67	1 455 599,77		25,00	
3900	668 347,73	1 455 593,16		25,00	
3901	668 390,08	1 455 555,97		25,00	
3902	668 397,25	1 455 568,28		25,00	
3903	668 403,08	1 455 608,49		25,00	
3904	668 406,99	1 455 614,92		25,00	
3905	668 400,21	1 455 612,87		25,00	

Раздел 2

Сведения о местоположении границ объекта

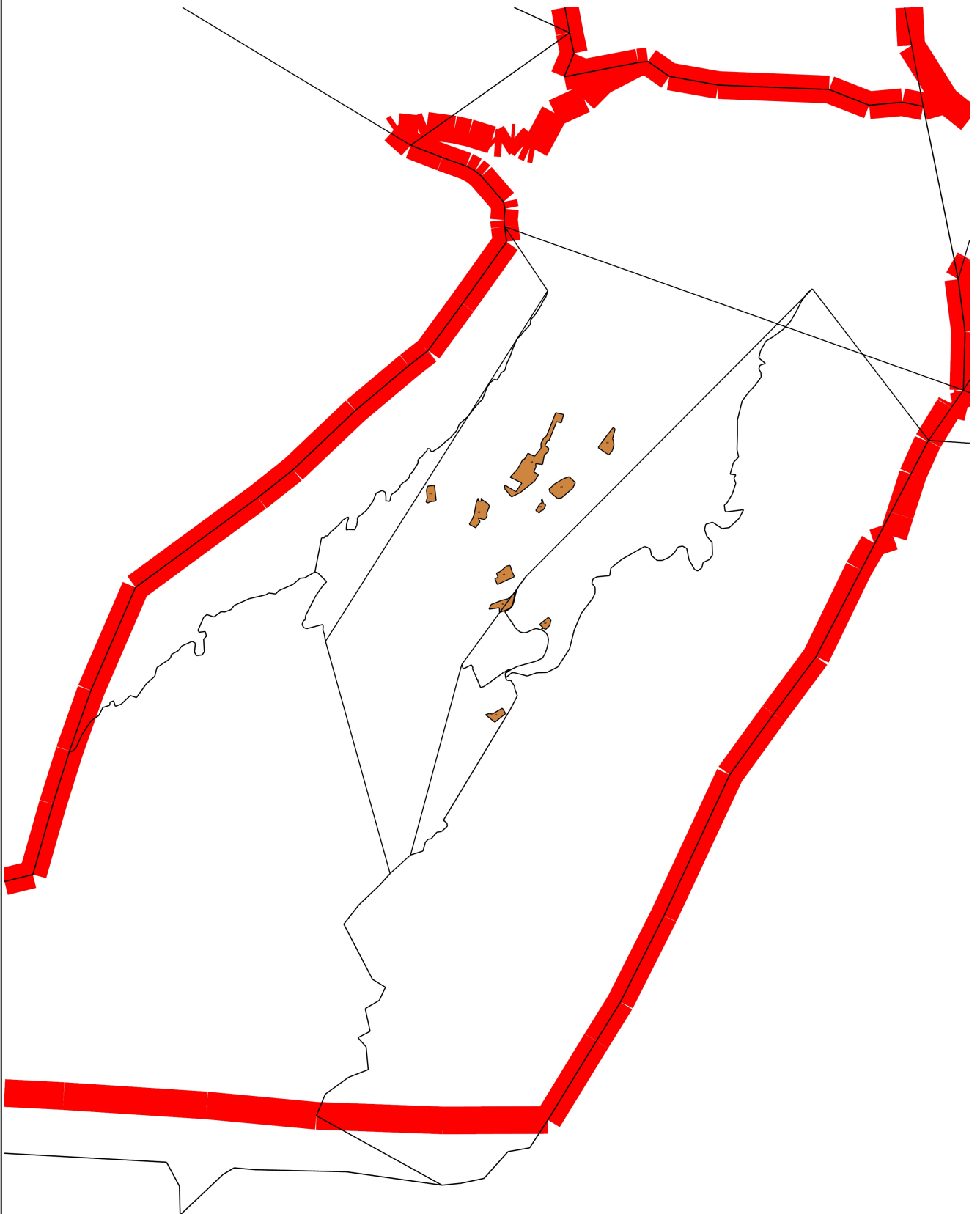
1	2	3	4	5	6
3906	668 395,36	1 455 612,33	Картометрический метод	25,00	—
3907	668 392,29	1 455 630,98		25,00	
3895	668 321,33	1 455 686,84		25,00	
П2(74)					
3908	666 699,27	1 457 026,08	Картометрический метод	25,00	—
3909	666 626,09	1 457 002,73		25,00	
3910	666 648,31	1 456 934,07		25,00	
3911	666 753,62	1 457 003,22		25,00	
3912	666 724,95	1 457 024,98		25,00	
3908	666 699,27	1 457 026,08		25,00	
П2(75)					
3913	668 188,16	1 457 422,97	Картометрический метод	25,00	—
3914	668 131,95	1 457 416,15		25,00	
3915	668 115,22	1 457 383,11		25,00	
3916	668 146,62	1 457 363,51		25,00	
3917	668 217,53	1 457 350,69		25,00	
3918	668 230,36	1 457 384,50		25,00	
3913	668 188,16	1 457 422,97		25,00	
П2(76)					
3919	666 863,92	1 457 921,76	Картометрический метод	25,00	—
3920	666 862,47	1 457 823,90		25,00	
3921	666 904,33	1 457 837,91		25,00	
3922	666 930,35	1 457 861,60		25,00	
3923	666 939,99	1 457 894,40		25,00	
3924	666 934,14	1 457 909,96		25,00	
3925	666 874,42	1 457 910,25		25,00	
3926	666 868,56	1 457 916,54		25,00	
3919	666 863,92	1 457 921,76		25,00	
П2(77)					
3927	668 071,23	1 455 188,07	Картометрический метод	25,00	—
3928	668 047,35	1 455 178,53		25,00	
3929	668 051,14	1 455 175,48		25,00	
3930	668 039,17	1 455 154,90		25,00	
3931	668 057,53	1 455 137,66		25,00	
3932	668 065,12	1 455 132,39		25,00	
3933	668 081,67	1 455 114,21		25,00	
3934	668 088,20	1 455 111,58		25,00	
3935	668 117,07	1 455 151,01		25,00	
3927	668 071,23	1 455 188,07		25,00	
П2(78)					
3936	668 993,73	1 448 292,64	Картометрический метод	25,00	—
3937	668 945,48	1 448 253,45		25,00	
3938	668 910,23	1 448 219,12		25,00	
3939	668 951,35	1 448 225,72		25,00	
3940	668 985,29	1 448 235,66		25,00	
3941	669 016,31	1 448 250,70		25,00	
3936	668 993,73	1 448 292,64		25,00	
П2(79)					
3942	675 279,49	1 451 171,21	Картометрический метод	25,00	—
3943	675 238,47	1 451 158,01		25,00	
3944	675 247,61	1 451 153,68		25,00	
3945	675 254,23	1 451 141,09		25,00	
3946	675 275,22	1 451 103,69		25,00	
3947	675 255,53	1 451 090,29		25,00	
3948	675 260,38	1 451 083,15		25,00	

Раздел 2

Сведения о местоположении границ объекта

1	2	3	4	5	6
3949	675 262,60	1 451 084,75	Картометрический метод	25,00	—
3950	675 289,23	1 451 101,10		25,00	
3951	675 314,31	1 451 116,48		25,00	
3942	675 279,49	1 451 171,21		25,00	
П2(80)					
3952	667 810,45	1 454 737,50	Картометрический метод	25,00	—
3953	667 805,81	1 454 715,57		25,00	
3954	667 780,37	1 454 719,57		25,00	
3955	667 771,42	1 454 672,20		25,00	
3956	667 797,74	1 454 667,09		25,00	
3957	667 790,31	1 454 639,60		25,00	
3958	667 800,76	1 454 636,44		25,00	
3959	667 822,63	1 454 735,61		25,00	
3952	667 810,45	1 454 737,50		25,00	
П2(81)					
3960	668 534,00	1 457 377,41	Картометрический метод	25,00	—
3961	668 515,83	1 457 373,09		25,00	
3962	668 517,76	1 457 343,26		25,00	
3963	668 534,12	1 457 340,80		25,00	
3964	668 555,82	1 457 340,26		25,00	
3965	668 572,04	1 457 347,50		25,00	
3966	668 571,98	1 457 369,41		25,00	
3967	668 541,23	1 457 366,49		25,00	
3960	668 534,00	1 457 377,41		25,00	
П2(82)					
3968	668 946,00	1 455 800,36	Картометрический метод	25,00	—
3969	668 945,27	1 455 794,24		25,00	
3970	668 942,31	1 455 769,41		25,00	
3971	668 974,78	1 455 767,50		25,00	
3972	668 976,59	1 455 784,88		25,00	
3973	668 977,73	1 455 795,86		25,00	
3968	668 946,00	1 455 800,36		25,00	
П2(83)					
3974	670 186,77	1 449 696,64	Картометрический метод	25,00	—
3975	670 159,42	1 449 674,29		25,00	
3976	670 175,99	1 449 654,52		25,00	
3977	670 202,90	1 449 677,17		25,00	
3974	670 186,77	1 449 696,64		25,00	
П2(84)					
3978	668 988,50	1 455 933,41	Картометрический метод	25,00	—
3979	668 933,75	1 455 924,17		25,00	
3980	668 936,22	1 455 908,26		25,00	
3981	668 985,53	1 455 917,82		25,00	
3982	668 990,51	1 455 914,78		25,00	
3983	668 990,05	1 455 917,28		25,00	
3978	668 988,50	1 455 933,41		25,00	
П2(85)					
3984	668 485,78	1 455 657,99	Картометрический метод	25,00	—
3985	668 467,30	1 455 634,48		25,00	
3986	668 485,30	1 455 621,30		25,00	
3987	668 502,67	1 455 644,63		25,00	
3984	668 485,78	1 455 657,99		25,00	
П2(86)					
3988	669 432,22	1 455 813,66	Картометрический метод	25,00	—
3989	669 420,95	1 455 811,25		25,00	

Раздел 4
План границ объекта

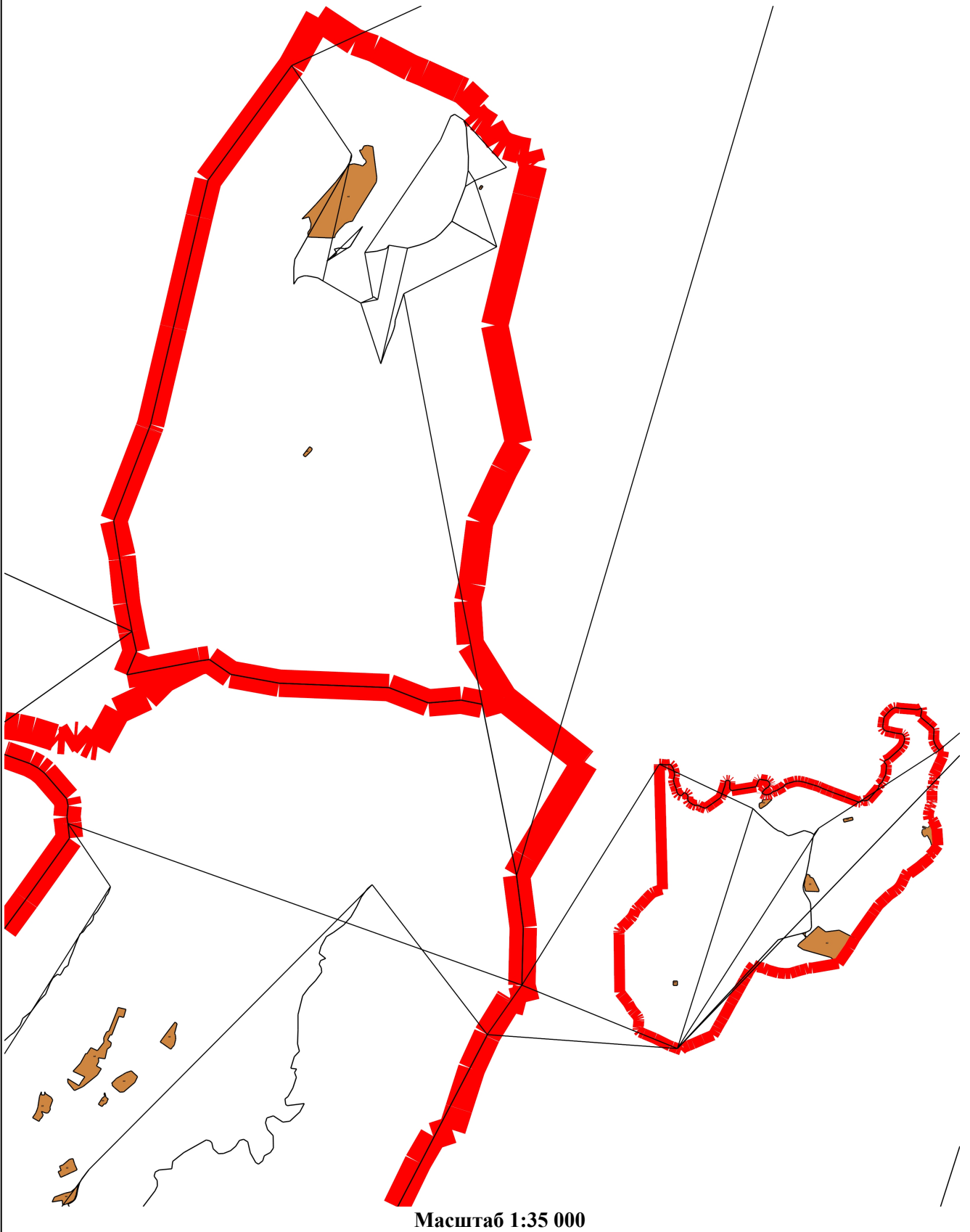


Масштаб 1:35 000

Подпись _____ Дата « 22 » _____ июня 20 23 г.

Место для оттиска печати (при наличии) лица, составившего описание местоположения границ объекта

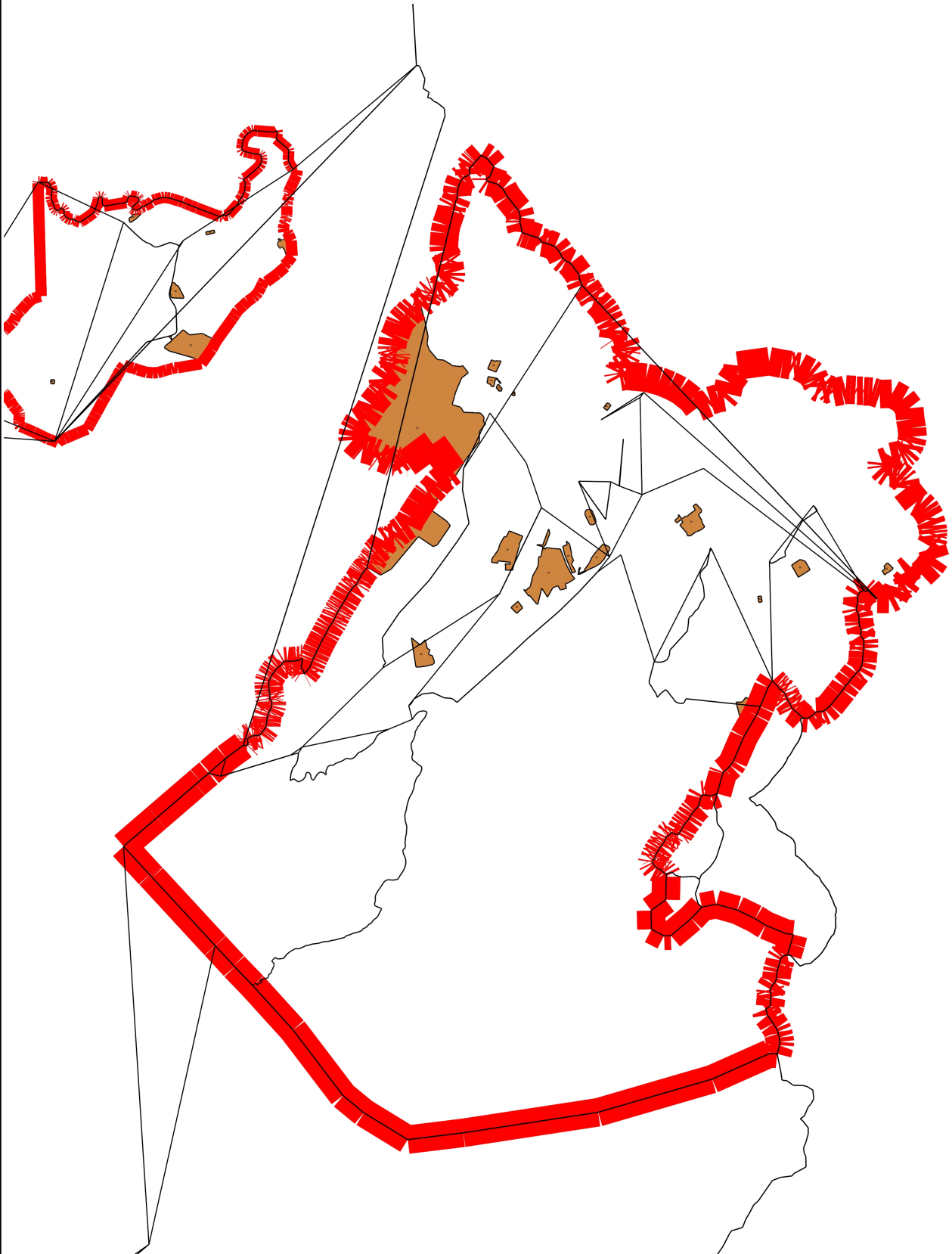
Раздел 4
План границ объекта



Подпись _____ Дата « 22 » _____ июня 20 23 г.

Место для оттиска печати (при наличии) лица, составившего описание местоположения границ объекта

Раздел 4
План границ объекта



Масштаб 1:40 000

Подпись _____ Дата « 22 » июня 20 23 г.

Место для оттиска печати (при наличии) лица, составившего описание местоположения границ объекта

Прохождение границы		Описание прохождения границы
от точки	до точки	
1	2	3
—	—	—

ОПИСАНИЕ МЕСТОПОЛОЖЕНИЯ ГРАНИЦ
Зона размещения объектов инженерной инфраструктуры (И)

(наименование объекта, местоположение границ которого описано (далее - объект))

Раздел 1

Сведения об объекте

Сведения об объекте		
№ п/п	Характеристики объекта	Описание характеристик
1	2	3
1	Местоположение объекта	Мурманская область, г Полярный
2	Площадь объекта ± величина погрешности определения площади (P ± ΔP)	194 052 м ² ± 25 м ²
3	Иные характеристики объекта	Вид объекта реестра границ: Территориальная зона Виды разрешенного использования земельных участков, расположенных в территориальной зоне: Основной вид разрешенного использования: Коммунальное обслуживание (3.1) Вспомогательные виды: Бытовое обслуживание (3.3), Общественное питание (4.6), Транспорт (7.0)

Раздел 2

Сведения о местоположении границ объекта

1. Система координат МСК-51					
2. Сведения о характерных точках границ объекта					
Обозначение характерных точек границ	Координаты, м		Метод определения координат характерной точки	Средняя квадратическая погрешность положения характерной точки (Mt), м	Описание обозначения точки на местности (при наличии)
	X	Y			
1	2	3	4	5	6
И(1)					
1	668 281,60	1 456 350,99	Картометрический метод	25,00	—
2	668 247,31	1 456 410,47		25,00	
3	668 249,43	1 456 411,94		25,00	
4	668 244,85	1 456 419,71		25,00	
5	668 242,53	1 456 418,55		25,00	
6	668 230,95	1 456 438,74		25,00	
7	668 200,55	1 456 414,01		25,00	
8	668 196,41	1 456 417,88		25,00	
9	668 195,05	1 456 416,48		25,00	
10	668 200,67	1 456 410,29		25,00	
11	668 229,77	1 456 434,01		25,00	
12	668 280,71	1 456 350,55		25,00	
1	668 281,60	1 456 350,99	25,00		
И(2)					
13	668 497,85	1 448 488,51	Картометрический метод	25,00	—
14	668 499,33	1 448 502,72		25,00	
15	668 492,37	1 448 503,44		25,00	
16	668 490,89	1 448 489,24		25,00	
13	668 497,85	1 448 488,51		25,00	
И(3)					
17	669 355,92	1 456 698,44	Картометрический метод	25,00	—
18	669 358,74	1 456 693,19		25,00	
19	669 362,68	1 456 695,40		25,00	
20	669 365,23	1 456 689,61		25,00	
21	669 330,54	1 456 674,53		25,00	
22	669 289,63	1 456 648,67		25,00	
23	669 261,99	1 456 608,60		25,00	
24	669 254,91	1 456 603,21		25,00	
25	669 220,77	1 456 588,65		25,00	
26	669 202,96	1 456 581,93		25,00	
27	669 180,36	1 456 563,17		25,00	
28	669 157,38	1 456 545,24		25,00	
29	669 152,38	1 456 532,82		25,00	
30	669 143,74	1 456 498,85		25,00	
31	669 130,51	1 456 483,96		25,00	
32	669 132,77	1 456 481,62		25,00	
33	669 127,48	1 456 475,90		25,00	
34	669 125,88	1 456 475,73		25,00	
35	669 140,69	1 456 451,29		25,00	
36	669 150,44	1 456 435,04		25,00	
37	669 178,03	1 456 402,70		25,00	
38	669 190,83	1 456 408,49		25,00	
39	669 187,44	1 456 415,95		25,00	
40	669 198,02	1 456 420,78		25,00	
41	669 201,20	1 456 413,33		25,00	
42	669 242,19	1 456 430,89		25,00	

Раздел 2

Сведения о местоположении границ объекта

1	2	3	4	5	6
43	669 251,29	1 456 437,45	Картометрический метод	25,00	—
44	669 247,77	1 456 442,30		25,00	
45	669 255,96	1 456 448,37		25,00	
46	669 258,91	1 456 444,83		25,00	
47	669 285,43	1 456 465,01		25,00	
48	669 312,69	1 456 475,08		25,00	
49	669 310,85	1 456 485,11		25,00	
50	669 320,13	1 456 483,77		25,00	
51	669 321,95	1 456 478,64		25,00	
52	669 326,28	1 456 480,17		25,00	
53	669 332,77	1 456 479,67		25,00	
54	669 334,21	1 456 477,48		25,00	
55	669 337,36	1 456 472,69		25,00	
56	669 326,79	1 456 474,76		25,00	
57	669 281,95	1 456 459,77		25,00	
58	669 270,89	1 456 447,07		25,00	
59	669 237,87	1 456 422,69		25,00	
60	669 181,46	1 456 398,04		25,00	
61	669 202,67	1 456 373,10		25,00	
62	669 245,20	1 456 355,43		25,00	
63	669 250,43	1 456 351,15		25,00	
64	669 296,15	1 456 333,12		25,00	
65	669 313,79	1 456 328,74		25,00	
66	669 348,50	1 456 310,49		25,00	
67	669 370,92	1 456 293,28		25,00	
68	669 359,53	1 456 299,35		25,00	
69	669 354,27	1 456 304,00		25,00	
70	669 313,93	1 456 327,02		25,00	
71	669 299,16	1 456 330,38		25,00	
72	669 248,81	1 456 349,96		25,00	
73	669 204,01	1 456 370,65		25,00	
74	669 202,13	1 456 369,71		25,00	
75	669 138,82	1 456 338,16		25,00	
76	669 139,44	1 456 336,29		25,00	
77	669 134,31	1 456 334,17		25,00	
78	669 136,88	1 456 328,06		25,00	
79	669 140,57	1 456 322,86		25,00	
80	669 144,12	1 456 324,57		25,00	
81	669 148,30	1 456 307,12		25,00	
82	669 131,65	1 456 325,99		25,00	
83	669 119,49	1 456 315,55		25,00	
84	669 116,78	1 456 313,17		25,00	
85	669 116,00	1 456 314,15		25,00	
86	669 111,70	1 456 310,77		25,00	
87	669 109,35	1 456 313,88		25,00	
88	669 104,06	1 456 309,72		25,00	
89	669 098,33	1 456 314,64		25,00	
90	669 097,16	1 456 316,73		25,00	
91	669 102,99	1 456 317,53		25,00	
92	669 101,78	1 456 331,84		25,00	
93	669 091,63	1 456 348,03		25,00	
94	669 097,47	1 456 349,27		25,00	
95	669 090,69	1 456 362,75		25,00	
96	669 087,21	1 456 380,85		25,00	
97	669 050,47	1 456 375,06		25,00	

Раздел 2

Сведения о местоположении границ объекта

1	2	3	4	5	6
98	669 050,32	1 456 368,82	Картометрический метод	25,00	—
99	669 007,63	1 456 350,97		25,00	
100	669 009,99	1 456 339,67		25,00	
101	668 978,33	1 456 315,53		25,00	
102	668 922,73	1 456 284,93		25,00	
103	668 890,88	1 456 267,09		25,00	
104	668 867,50	1 456 254,14		25,00	
105	668 866,84	1 456 253,78		25,00	
106	668 862,88	1 456 251,58		25,00	
107	668 861,59	1 456 250,86		25,00	
108	668 855,43	1 456 247,46		25,00	
109	668 740,13	1 456 198,07		25,00	
110	668 719,57	1 456 238,50		25,00	
111	668 714,75	1 456 250,28		25,00	
112	668 720,39	1 456 252,69		25,00	
113	668 724,12	1 456 254,43		25,00	
114	668 725,24	1 456 261,91		25,00	
115	668 724,61	1 456 266,52		25,00	
116	668 719,76	1 456 275,90		25,00	
117	668 680,94	1 456 256,11		25,00	
118	668 672,38	1 456 264,85		25,00	
119	668 672,53	1 456 266,50		25,00	
120	668 680,27	1 456 275,91		25,00	
121	668 685,44	1 456 280,20		25,00	
122	668 696,67	1 456 285,74		25,00	
123	668 753,04	1 456 313,52		25,00	
124	668 765,84	1 456 319,86		25,00	
125	668 769,95	1 456 322,75		25,00	
126	668 772,90	1 456 324,68		25,00	
127	668 777,07	1 456 327,55		25,00	
128	668 779,12	1 456 330,06		25,00	
129	668 780,57	1 456 332,15		25,00	
130	668 788,39	1 456 340,55		25,00	
131	668 814,81	1 456 361,77		25,00	
132	668 833,68	1 456 375,50		25,00	
133	668 859,32	1 456 384,85		25,00	
134	668 874,43	1 456 396,20		25,00	
135	668 889,60	1 456 399,41		25,00	
136	668 897,27	1 456 398,89		25,00	
137	668 902,75	1 456 405,70		25,00	
138	668 908,55	1 456 409,99		25,00	
139	668 913,23	1 456 412,25		25,00	
140	668 918,46	1 456 415,42		25,00	
141	668 928,06	1 456 419,95		25,00	
142	668 937,19	1 456 420,22		25,00	
143	668 948,21	1 456 426,59		25,00	
144	668 956,42	1 456 430,07		25,00	
145	668 960,38	1 456 431,84		25,00	
146	668 966,11	1 456 432,66		25,00	
147	668 973,04	1 456 429,78		25,00	
148	668 978,43	1 456 427,63		25,00	
149	668 982,26	1 456 427,06		25,00	
150	668 985,35	1 456 427,93	25,00		
151	668 987,40	1 456 429,32	25,00		
152	668 982,25	1 456 430,99	25,00		

Раздел 2

Сведения о местоположении границ объекта					
1	2	3	4	5	6
153	668 983,75	1 456 437,56	Картометрический метод	25,00	—
154	668 989,33	1 456 436,28		25,00	
155	669 002,31	1 456 486,34		25,00	
156	669 004,18	1 456 490,91		25,00	
157	668 961,44	1 456 469,68		25,00	
158	668 941,59	1 456 460,69		25,00	
159	668 935,57	1 456 459,39		25,00	
160	668 931,42	1 456 456,05		25,00	
161	668 925,06	1 456 458,96		25,00	
162	668 925,01	1 456 460,92		25,00	
163	668 925,00	1 456 461,36		25,00	
164	668 919,16	1 456 465,55		25,00	
165	668 914,68	1 456 472,92		25,00	
166	668 883,36	1 456 452,81		25,00	
167	668 884,91	1 456 449,89		25,00	
168	668 879,45	1 456 446,07		25,00	
169	668 877,50	1 456 449,20		25,00	
170	668 852,66	1 456 434,09		25,00	
171	668 850,82	1 456 437,04		25,00	
172	668 916,22	1 456 477,80		25,00	
173	668 917,93	1 456 472,23		25,00	
174	668 923,40	1 456 467,68		25,00	
175	668 929,89	1 456 464,15		25,00	
176	668 931,93	1 456 463,05		25,00	
177	668 941,05	1 456 464,40		25,00	
178	668 959,90	1 456 473,61		25,00	
179	669 002,35	1 456 495,74		25,00	
180	669 009,92	1 456 506,32		25,00	
181	669 013,88	1 456 503,76		25,00	
182	669 029,01	1 456 530,83		25,00	
183	669 042,47	1 456 546,92		25,00	
184	669 035,00	1 456 555,14		25,00	
185	669 028,74	1 456 560,55		25,00	
186	669 001,58	1 456 583,53		25,00	
187	669 009,72	1 456 588,44		25,00	
188	669 014,06	1 456 585,07		25,00	
189	669 010,90	1 456 581,32		25,00	
190	669 015,21	1 456 577,68		25,00	
191	669 019,86	1 456 573,36		25,00	
192	669 024,25	1 456 568,85		25,00	
193	669 027,47	1 456 565,62		25,00	
194	669 032,74	1 456 561,14		25,00	
195	669 037,68	1 456 556,94		25,00	
196	669 042,83	1 456 552,55		25,00	
197	669 047,23	1 456 548,82		25,00	
198	669 049,88	1 456 547,80		25,00	
199	669 037,83	1 456 531,99		25,00	
200	669 038,81	1 456 530,37	25,00		
201	669 035,73	1 456 525,82	25,00		
202	669 032,53	1 456 525,47	25,00		
203	669 026,13	1 456 513,07	25,00		
204	669 027,58	1 456 509,95	25,00		
205	669 024,08	1 456 503,80	25,00		
206	669 021,00	1 456 504,65	25,00		
207	669 007,28	1 456 484,66	25,00		

Раздел 2

Сведения о местоположении границ объекта

1	2	3	4	5	6
208	669 004,29	1 456 472,91	Картометрический метод	25,00	—
209	669 007,19	1 456 472,46		25,00	
210	669 005,46	1 456 464,39		25,00	
211	669 002,17	1 456 465,34		25,00	
212	668 995,82	1 456 438,92		25,00	
213	668 994,02	1 456 439,17		25,00	
214	668 992,59	1 456 438,01		25,00	
215	668 991,03	1 456 435,95		25,00	
216	668 990,15	1 456 433,18		25,00	
217	668 989,54	1 456 431,45		25,00	
218	668 987,86	1 456 429,63		25,00	
219	668 984,36	1 456 419,15		25,00	
220	668 988,46	1 456 419,09		25,00	
221	668 994,46	1 456 418,99		25,00	
222	668 994,38	1 456 413,79		25,00	
223	669 065,89	1 456 413,67		25,00	
224	669 080,09	1 456 431,63		25,00	
225	669 065,32	1 456 466,68		25,00	
226	669 064,20	1 456 470,17		25,00	
227	669 045,87	1 456 527,00		25,00	
228	669 066,48	1 456 540,32		25,00	
229	669 066,82	1 456 546,91		25,00	
230	669 075,82	1 456 548,73		25,00	
231	669 080,53	1 456 549,36		25,00	
232	669 081,54	1 456 550,14		25,00	
233	669 084,15	1 456 550,70		25,00	
234	669 092,36	1 456 536,15		25,00	
235	669 122,46	1 456 482,81		25,00	
236	669 139,10	1 456 502,53		25,00	
237	669 147,19	1 456 533,40		25,00	
238	669 141,41	1 456 535,09		25,00	
239	669 143,54	1 456 542,96		25,00	
240	669 149,32	1 456 541,77		25,00	
241	669 153,84	1 456 549,40		25,00	
242	669 176,96	1 456 567,80		25,00	
243	669 173,88	1 456 570,59		25,00	
244	669 180,43	1 456 573,88		25,00	
245	669 182,90	1 456 571,85		25,00	
246	669 191,49	1 456 577,71		25,00	
247	669 218,75	1 456 593,78		25,00	
248	669 229,21	1 456 597,12		25,00	
249	669 227,95	1 456 600,14		25,00	
250	669 236,00	1 456 603,01	25,00		
251	669 240,47	1 456 601,07	25,00		
252	669 253,96	1 456 606,33	25,00		
253	669 265,59	1 456 621,35	25,00		
254	669 260,84	1 456 624,62	25,00		
255	669 266,34	1 456 630,54	25,00		
256	669 270,31	1 456 628,48	25,00		
257	669 286,20	1 456 653,23	25,00		
258	669 300,86	1 456 663,50	25,00		
259	669 298,35	1 456 668,64	25,00		
260	669 298,45	1 456 669,64	25,00		
261	669 306,41	1 456 672,41	25,00		
262	669 309,43	1 456 667,87	25,00		

Раздел 2

Сведения о местоположении границ объекта					
1	2	3	4	5	6
263	669 328,62	1 456 679,56	Картометрический метод	25,00	—
264	669 349,27	1 456 688,84		25,00	
265	669 347,37	1 456 695,27		25,00	
17	669 355,92	1 456 698,44		25,00	
И(4)					
266	667 937,36	1 448 552,20	Картометрический метод	25,00	—
267	667 961,12	1 448 540,04		25,00	
268	667 987,43	1 448 533,33		25,00	
269	667 996,24	1 448 530,96		25,00	
270	668 006,72	1 448 525,70		25,00	
271	668 022,49	1 448 515,02		25,00	
272	668 025,82	1 448 506,84		25,00	
273	668 033,07	1 448 478,38		25,00	
274	668 069,85	1 448 476,36		25,00	
275	668 066,04	1 448 464,99		25,00	
276	667 971,15	1 448 331,55		25,00	
277	667 959,21	1 448 322,84		25,00	
278	667 940,91	1 448 320,98		25,00	
279	667 915,51	1 448 338,77		25,00	
280	667 893,46	1 448 326,97		25,00	
281	667 855,32	1 448 328,12		25,00	
282	667 835,23	1 448 338,26		25,00	
283	667 832,51	1 448 349,58		25,00	
284	667 813,32	1 448 353,27		25,00	
285	667 819,36	1 448 375,73		25,00	
286	667 817,09	1 448 396,59		25,00	
287	667 853,50	1 448 459,38		25,00	
288	667 871,49	1 448 469,07		25,00	
289	667 949,49	1 448 473,74		25,00	
290	667 948,52	1 448 475,25		25,00	
291	667 946,82	1 448 474,73		25,00	
292	667 941,54	1 448 481,22	25,00		
293	667 924,84	1 448 508,07	25,00		
294	667 925,36	1 448 517,71	25,00		
295	667 932,96	1 448 535,31	25,00		
296	667 926,47	1 448 520,29	25,00		
266	667 937,36	1 448 552,20	25,00		
И(5)					
297	674 223,98	1 450 373,23	Картометрический метод	25,00	—
298	674 237,23	1 450 371,41		25,00	
299	674 256,91	1 450 368,71		25,00	
300	674 256,33	1 450 268,70		25,00	
301	674 246,20	1 450 201,92		25,00	
302	674 251,61	1 450 171,81		25,00	
303	674 274,48	1 450 162,95		25,00	
304	674 298,95	1 450 155,31		25,00	
305	674 342,86	1 450 157,90		25,00	
306	674 375,86	1 450 159,87		25,00	
307	674 393,19	1 450 159,15		25,00	
308	674 394,73	1 450 158,24		25,00	
309	674 406,50	1 450 151,32		25,00	
310	674 407,36	1 450 150,57		25,00	
311	674 419,33	1 450 140,11		25,00	
312	674 427,23	1 450 133,99		25,00	
313	674 435,15	1 450 128,86	25,00		

Раздел 2

Сведения о местоположении границ объекта					
1	2	3	4	5	6
314	674 449,96	1 450 116,63	Картометрический метод	25,00	—
315	674 458,82	1 450 107,48		25,00	
316	674 466,79	1 450 105,36		25,00	
317	674 468,76	1 450 103,33		25,00	
318	674 476,64	1 450 096,20		25,00	
319	674 499,17	1 450 080,86		25,00	
320	674 558,37	1 450 012,05		25,00	
321	674 604,18	1 450 013,25		25,00	
322	674 666,22	1 450 004,20		25,00	
323	674 693,52	1 450 022,77		25,00	
324	674 724,56	1 450 025,28		25,00	
325	674 767,35	1 450 011,60		25,00	
326	674 753,66	1 449 967,81		25,00	
327	674 723,40	1 449 951,29		25,00	
328	674 678,46	1 449 956,00		25,00	
329	674 663,81	1 449 978,23		25,00	
330	674 603,12	1 449 998,19		25,00	
331	674 554,07	1 449 995,96		25,00	
332	674 547,08	1 449 996,07		25,00	
333	674 503,08	1 450 042,05		25,00	
334	674 486,25	1 450 071,05		25,00	
335	674 408,14	1 450 128,29		25,00	
336	674 394,33	1 450 140,51		25,00	
337	674 382,38	1 450 143,70		25,00	
338	674 356,33	1 450 141,11		25,00	
339	674 295,12	1 450 128,07		25,00	
340	674 252,08	1 450 125,75		25,00	
341	674 233,14	1 450 130,05		25,00	
342	674 219,24	1 450 136,27		25,00	
343	674 206,36	1 450 144,47		25,00	
344	674 193,57	1 450 157,68		25,00	
345	674 189,73	1 450 167,74		25,00	
346	674 190,86	1 450 175,72	25,00		
347	674 196,03	1 450 186,64	25,00		
348	674 215,50	1 450 216,34	25,00		
349	674 221,72	1 450 230,24	25,00		
350	674 225,04	1 450 250,19	25,00		
351	674 225,40	1 450 273,19	25,00		
352	674 225,81	1 450 299,19	25,00		
353	674 225,00	1 450 311,20	25,00		
354	674 221,44	1 450 339,26	25,00		
355	674 218,49	1 450 342,31	25,00		
356	674 219,38	1 450 347,30	25,00		
297	674 223,98	1 450 373,23	25,00		
И(6)					
357	670 628,73	1 450 108,57	Картометрический метод	25,00	—
358	670 664,32	1 449 971,29		25,00	
359	670 652,26	1 449 955,35		25,00	
360	670 547,60	1 449 922,82		25,00	
361	670 506,24	1 450 062,35		25,00	
357	670 628,73	1 450 108,57		25,00	
И(7)					
362	670 970,30	1 453 011,55	Картометрический метод	25,00	—
363	670 978,81	1 453 006,20		25,00	
364	670 983,69	1 453 011,11		25,00	

Раздел 2

Сведения о местоположении границ объекта

1	2	3	4	5	6
365	671 014,83	1 452 980,86	Картометрический метод	25,00	—
366	671 020,40	1 452 976,30		25,00	
367	671 025,64	1 452 978,18		25,00	
368	671 035,73	1 452 965,92		25,00	
369	671 013,74	1 452 950,85		25,00	
370	671 008,79	1 452 944,90		25,00	
371	671 001,91	1 452 930,77		25,00	
372	670 994,19	1 452 920,31		25,00	
373	670 989,60	1 452 909,71		25,00	
374	670 968,39	1 452 880,45		25,00	
375	670 954,36	1 452 889,28		25,00	
376	670 927,97	1 452 911,34		25,00	
377	670 915,78	1 452 925,12		25,00	
378	670 912,48	1 452 928,85		25,00	
379	670 911,90	1 452 933,77		25,00	
380	670 911,85	1 452 940,29		25,00	
381	670 905,17	1 452 945,18		25,00	
382	670 909,81	1 452 951,53		25,00	
383	670 902,15	1 452 957,17		25,00	
384	670 925,77	1 453 001,79		25,00	
385	670 942,95	1 452 994,97	25,00		
386	670 944,64	1 452 997,69	25,00		
387	670 948,46	1 452 995,23	25,00		
388	670 957,88	1 452 992,33	25,00		
362	670 970,30	1 453 011,55	25,00		
И(8)					
389	670 170,78	1 453 053,61	Картометрический метод	25,00	—
390	670 188,41	1 453 050,74		25,00	
391	670 199,22	1 453 045,54		25,00	
392	670 195,93	1 453 038,67		25,00	
393	670 193,46	1 453 039,86		25,00	
394	670 192,92	1 453 037,81		25,00	
395	670 191,18	1 453 016,52		25,00	
396	670 192,29	1 453 009,70		25,00	
397	670 195,21	1 453 009,02		25,00	
398	670 200,53	1 453 009,65		25,00	
399	670 248,38	1 453 009,40		25,00	
400	670 245,42	1 452 910,99		25,00	
401	670 210,97	1 452 912,51		25,00	
402	670 160,16	1 452 944,66		25,00	
403	670 147,33	1 452 944,51		25,00	
404	670 147,50	1 452 958,82		25,00	
405	670 167,18	1 453 040,76		25,00	
389	670 170,78	1 453 053,61	25,00		
И(9)					
406	668 680,88	1 455 668,82	Картометрический метод	25,00	—
407	668 697,79	1 455 656,65		25,00	
408	668 726,55	1 455 660,50		25,00	
409	668 735,83	1 455 627,15		25,00	
410	668 701,64	1 455 615,48		25,00	
411	668 688,75	1 455 612,30		25,00	
412	668 638,99	1 455 599,97		25,00	
413	668 562,36	1 455 586,08		25,00	
414	668 557,02	1 455 634,37		25,00	
415	668 605,02	1 455 640,21		25,00	

Раздел 2

Сведения о местоположении границ объекта					
1	2	3	4	5	6
416	668 602,86	1 455 655,85	Картометрический метод	25,00	—
406	668 680,88	1 455 668,82		25,00	
И(10)					
417	673 466,70	1 449 096,78	Картометрический метод	25,00	—
418	673 430,38	1 449 017,72		25,00	
419	673 424,63	1 449 005,20		25,00	
420	673 419,53	1 448 994,08		25,00	
421	673 411,43	1 448 990,98		25,00	
422	673 332,36	1 449 070,42		25,00	
417	673 466,70	1 449 096,78		25,00	
И(11)					
423	670 075,38	1 452 725,09	Картометрический метод	25,00	—
424	670 080,06	1 452 709,62		25,00	
425	670 076,41	1 452 688,36		25,00	
426	670 063,61	1 452 643,15		25,00	
427	670 044,53	1 452 589,37		25,00	
428	670 035,77	1 452 580,43		25,00	
429	669 994,13	1 452 553,09		25,00	
430	669 995,90	1 452 551,08		25,00	
431	669 912,16	1 452 484,23		25,00	
432	669 898,58	1 452 487,36		25,00	
433	669 897,91	1 452 491,28		25,00	
434	669 892,14	1 452 506,48		25,00	
435	669 891,12	1 452 521,02		25,00	
436	669 894,32	1 452 524,92		25,00	
437	669 909,47	1 452 537,49		25,00	
438	669 928,21	1 452 547,11		25,00	
439	669 939,21	1 452 553,29		25,00	
440	669 956,33	1 452 569,86		25,00	
441	669 985,94	1 452 563,98		25,00	
442	669 990,84	1 452 558,22		25,00	
443	670 033,24	1 452 586,80		25,00	
444	670 037,83	1 452 593,13		25,00	
445	670 056,99	1 452 643,17		25,00	
446	670 072,97	1 452 702,92	25,00		
447	670 068,79	1 452 721,98	25,00		
423	670 075,38	1 452 725,09	25,00		
И(12)					
448	668 267,13	1 448 324,06	Картометрический метод	25,00	—
449	668 270,99	1 448 322,21		25,00	
450	668 282,91	1 448 311,69		25,00	
451	668 292,96	1 448 307,75		25,00	
452	668 299,64	1 448 301,01		25,00	
453	668 310,20	1 448 295,80		25,00	
454	668 306,67	1 448 274,81		25,00	
455	668 302,42	1 448 266,61		25,00	
456	668 283,20	1 448 282,79		25,00	
457	668 270,83	1 448 263,61		25,00	
458	668 289,62	1 448 251,63		25,00	
459	668 275,16	1 448 240,13		25,00	
460	668 245,00	1 448 229,13		25,00	
461	668 215,10	1 448 249,05		25,00	
462	668 263,20	1 448 318,60		25,00	
448	668 267,13	1 448 324,06		25,00	
И(13)					

Раздел 2

Сведения о местоположении границ объекта

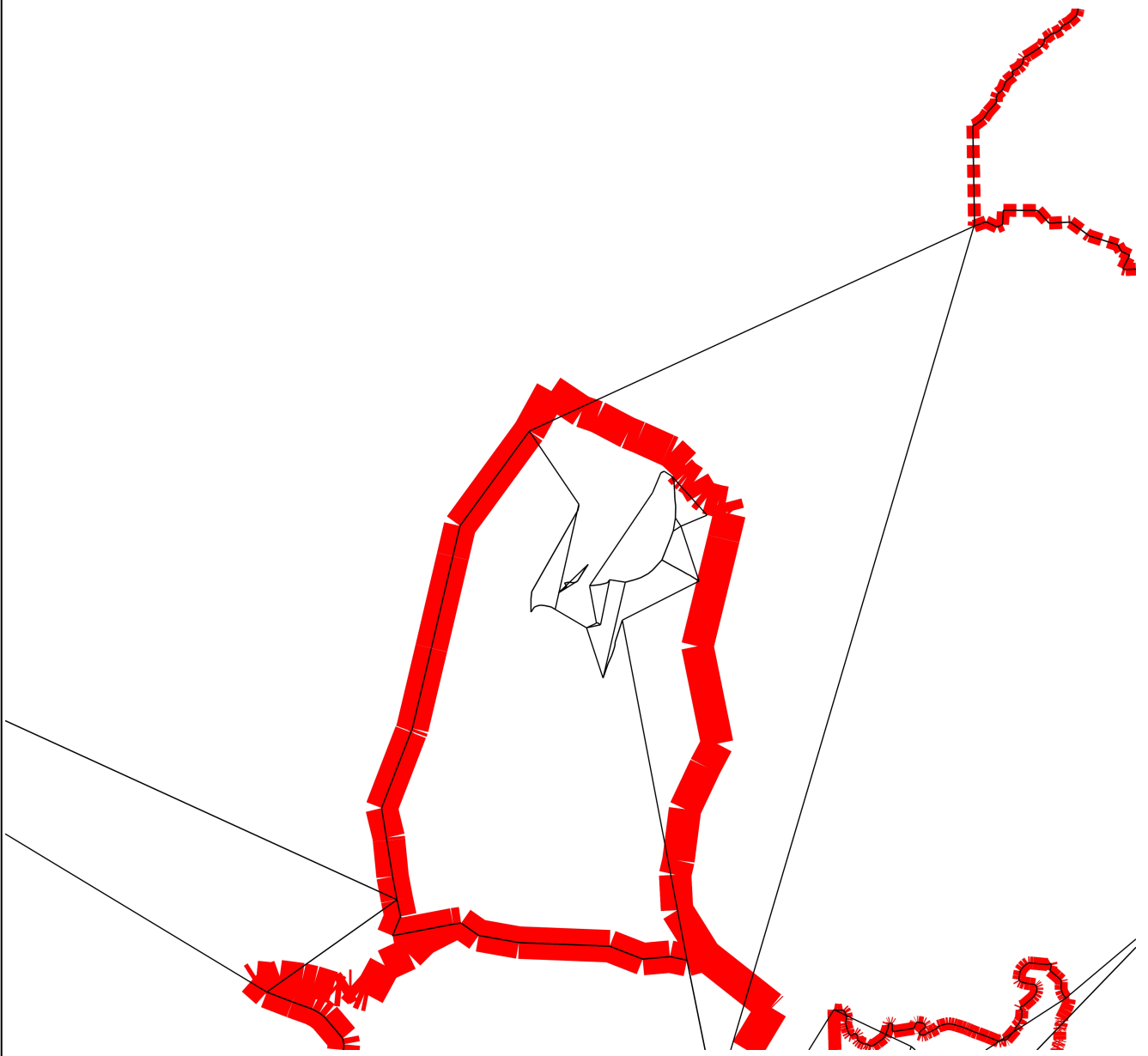
1	2	3	4	5	6
463	668 230,95	1 456 438,74	Картометрический метод	25,00	—
464	668 242,53	1 456 418,55		25,00	
465	668 244,85	1 456 419,71		25,00	
466	668 249,43	1 456 411,94		25,00	
467	668 247,31	1 456 410,47		25,00	
468	668 281,60	1 456 350,99		25,00	
469	668 297,54	1 456 323,37		25,00	
470	668 319,93	1 456 322,22		25,00	
471	668 320,39	1 456 326,41		25,00	
472	668 330,18	1 456 325,55		25,00	
473	668 329,92	1 456 321,46		25,00	
474	668 351,89	1 456 319,31		25,00	
475	668 420,95	1 456 284,72		25,00	
476	668 487,94	1 456 270,46		25,00	
477	668 534,92	1 456 288,12		25,00	
478	668 533,97	1 456 291,03		25,00	
479	668 542,41	1 456 293,90		25,00	
480	668 543,87	1 456 291,08		25,00	
481	668 557,45	1 456 296,07		25,00	
482	668 618,20	1 456 292,31		25,00	
483	668 623,88	1 456 290,72		25,00	
484	668 634,60	1 456 298,65		25,00	
485	668 632,43	1 456 300,08		25,00	
486	668 640,82	1 456 305,75		25,00	
487	668 643,36	1 456 302,41		25,00	
488	668 652,36	1 456 308,47		25,00	
489	668 658,46	1 456 308,07		25,00	
490	668 658,06	1 456 302,08		25,00	
491	668 653,87	1 456 302,35		25,00	
492	668 627,28	1 456 284,26		25,00	
493	668 618,31	1 456 286,20		25,00	
494	668 612,88	1 456 286,55		25,00	
495	668 610,42	1 456 286,71		25,00	
496	668 598,02	1 456 287,52		25,00	
497	668 597,86	1 456 283,63		25,00	
498	668 586,47	1 456 284,31		25,00	
499	668 586,83	1 456 288,20		25,00	
500	668 559,76	1 456 290,03		25,00	
501	668 502,73	1 456 269,82		25,00	
502	668 504,17	1 456 266,40		25,00	
503	668 493,81	1 456 262,66		25,00	
504	668 492,57	1 456 266,08		25,00	
505	668 487,54	1 456 264,26		25,00	
506	668 455,63	1 456 270,67		25,00	
507	668 455,09	1 456 267,88		25,00	
508	668 444,52	1 456 270,14		25,00	
509	668 445,17	1 456 272,93		25,00	
510	668 418,16	1 456 278,76		25,00	
511	668 410,61	1 456 282,48		25,00	
512	668 408,86	1 456 279,41		25,00	
513	668 399,74	1 456 284,05		25,00	
514	668 401,49	1 456 287,22	25,00		
515	668 380,95	1 456 297,65	25,00		
516	668 379,30	1 456 294,47	25,00		
517	668 369,28	1 456 299,73	25,00		

Раздел 2

Сведения о местоположении границ объекта



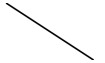



1	2	3	4	5	6
518	668 370,93	1 456 303,01	Картометрический метод	25,00	—
519	668 349,69	1 456 313,54		25,00	
520	668 325,03	1 456 315,93		25,00	
521	668 290,35	1 456 317,48		25,00	
522	668 286,45	1 456 330,14		25,00	
523	668 283,22	1 456 328,30		25,00	
524	668 277,57	1 456 337,89		25,00	
525	668 282,70	1 456 340,01		25,00	
526	668 264,64	1 456 368,29		25,00	
527	668 260,81	1 456 366,25		25,00	
528	668 255,26	1 456 375,74		25,00	
529	668 258,90	1 456 378,29		25,00	
530	668 228,91	1 456 429,67		25,00	
531	668 219,09	1 456 422,42		25,00	
532	668 221,74	1 456 419,18		25,00	
533	668 213,33	1 456 412,11		25,00	
534	668 210,47	1 456 415,16		25,00	
535	668 200,75	1 456 407,21		25,00	
536	668 192,86	1 456 414,23		25,00	
537	668 195,05	1 456 416,48		25,00	
538	668 196,41	1 456 417,88	25,00		
539	668 200,55	1 456 414,01	25,00		
463	668 230,95	1 456 438,74	25,00		
И(14)					
540	674 549,98	1 450 814,15	Картометрический метод	25,00	—
541	674 598,55	1 450 786,38		25,00	
542	674 584,08	1 450 743,48		25,00	
543	674 544,94	1 450 748,22		25,00	
544	674 547,13	1 450 760,19		25,00	
545	674 533,23	1 450 766,41		25,00	
546	674 529,86	1 450 782,27		25,00	
540	674 549,98	1 450 814,15		25,00	
И(15)					
547	668 817,39	1 456 543,51	Картометрический метод	25,00	—
548	668 821,68	1 456 536,34		25,00	
549	668 831,11	1 456 542,26		25,00	
550	668 841,34	1 456 526,79		25,00	
551	668 851,51	1 456 508,66		25,00	
552	668 853,11	1 456 506,24		25,00	
553	668 857,54	1 456 509,64		25,00	
554	668 865,78	1 456 510,54		25,00	
555	668 840,52	1 456 487,83		25,00	
556	668 830,21	1 456 480,89		25,00	
557	668 825,35	1 456 483,27		25,00	
558	668 794,06	1 456 522,77		25,00	
559	668 815,78	1 456 536,43		25,00	
560	668 813,05	1 456 540,97		25,00	
547	668 817,39	1 456 543,51		25,00	
И(16)					
561	668 364,31	1 448 363,82	Картометрический метод	25,00	—
562	668 383,04	1 448 332,87		25,00	
563	668 372,78	1 448 326,66		25,00	
564	668 346,48	1 448 316,63		25,00	
565	668 332,46	1 448 339,16		25,00	
561	668 364,31	1 448 363,82		25,00	

Раздел 4
План границ объекта



Масштаб 1:50 000

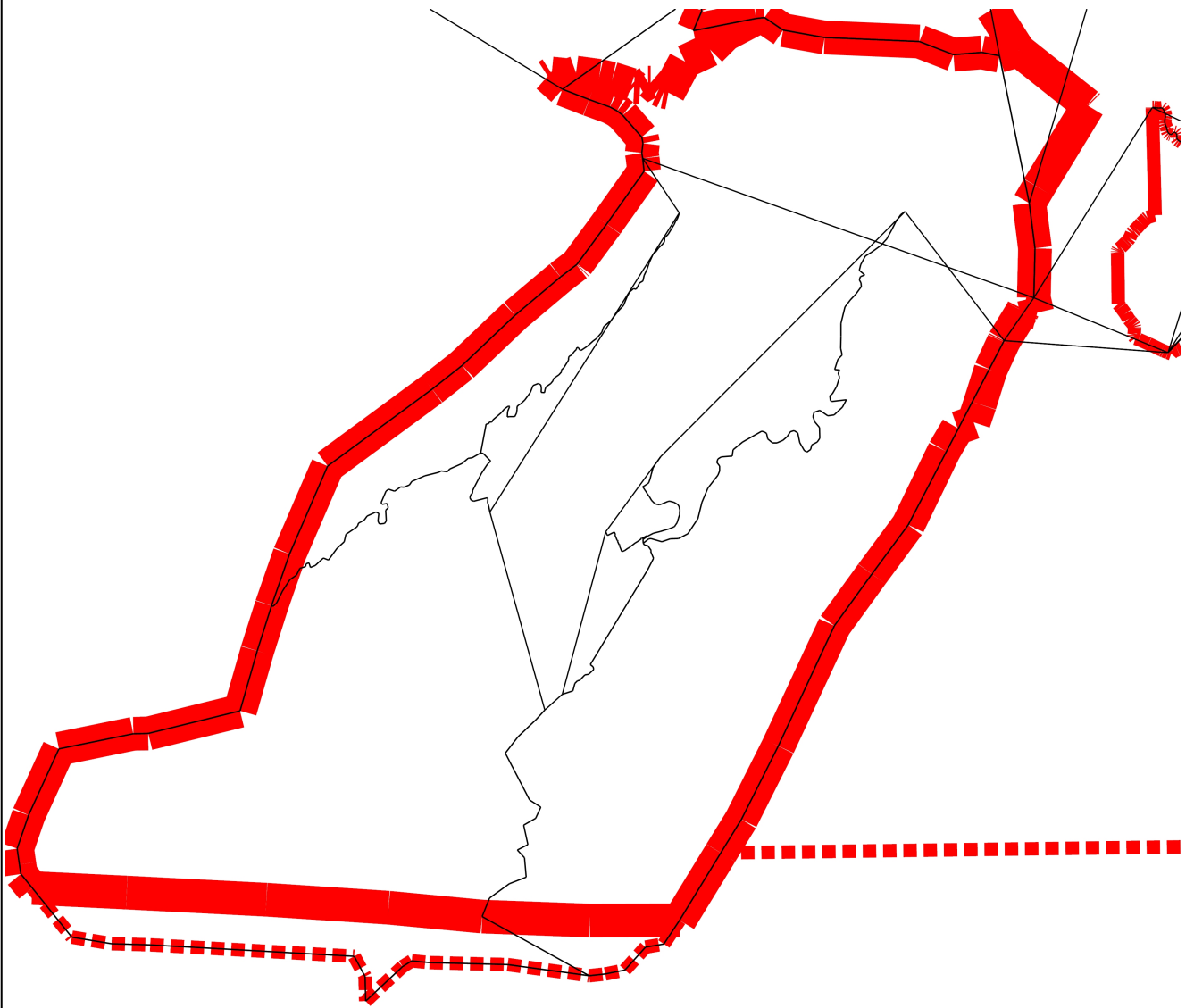
Используемые условные знаки и обозначения:

-  - Граница муниципального образования
-  - Граница населенного пункта
-  - Граница земельного участка
-  - Граница зон с особыми условиями использования территории
-  - Граница объектов культурного наследия
-  - И (Зона размещения объектов инженерной инфраструктуры)

Подпись _____ Дата « 22 » _____ июня 20 23 г.







Место для оттиска печати (при наличии) лица, составившего описание местоположения границ объекта

Раздел 4
План границ объекта



Масштаб 1:50 000

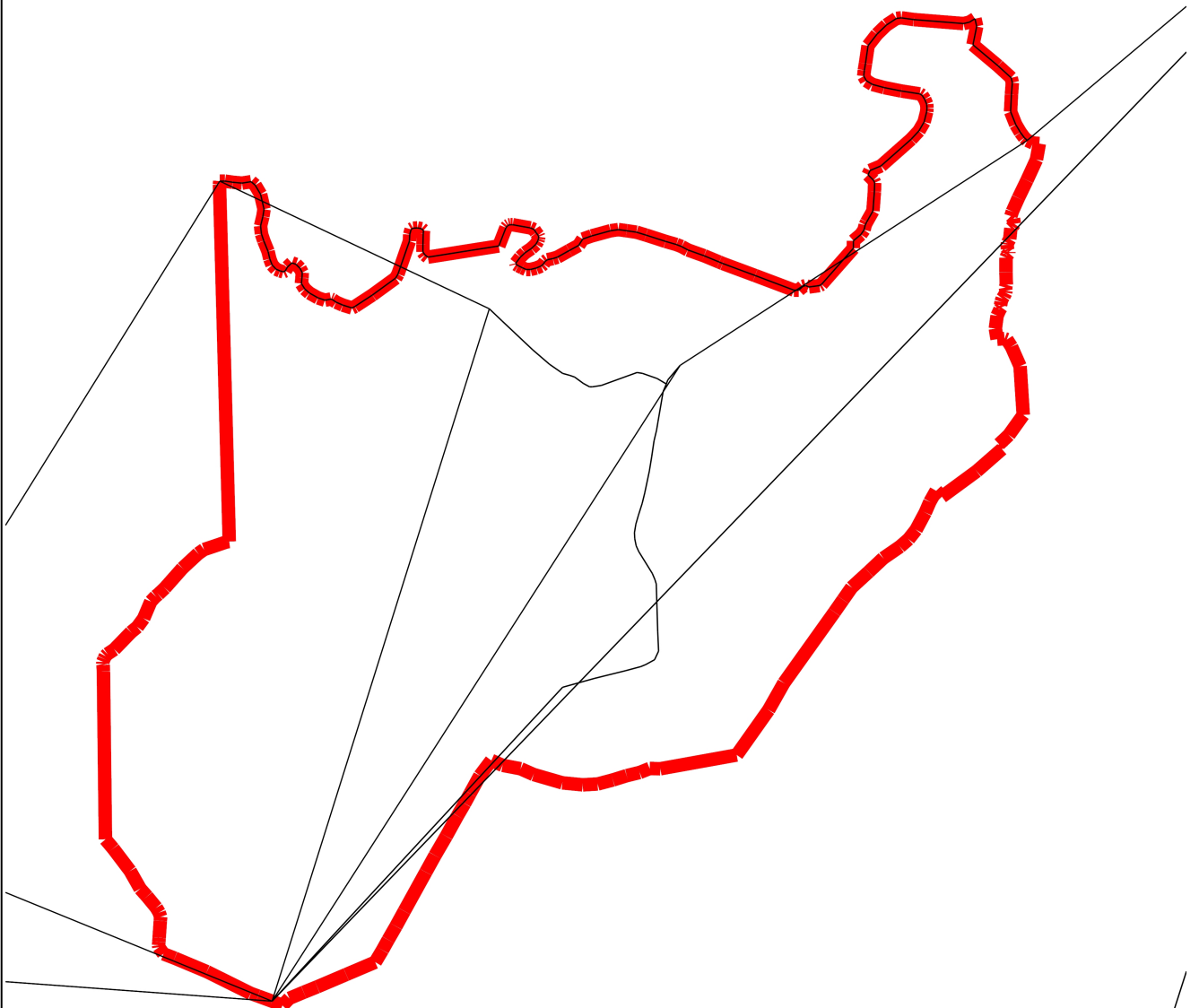
Используемые условные знаки и обозначения:

-  - Граница муниципального образования
-  - Граница населенного пункта
-  - Граница земельного участка
-  - Граница зон с особыми условиями использования территории
-  - Граница объектов культурного наследия
-  - И (Зона размещения объектов инженерной инфраструктуры)

Подпись _____ Дата « 22 » июня 20 23 г.







Место для оттиска печати (при наличии) лица, составившего описание местоположения границ объекта

Раздел 4
План границ объекта



Масштаб 1:15 000

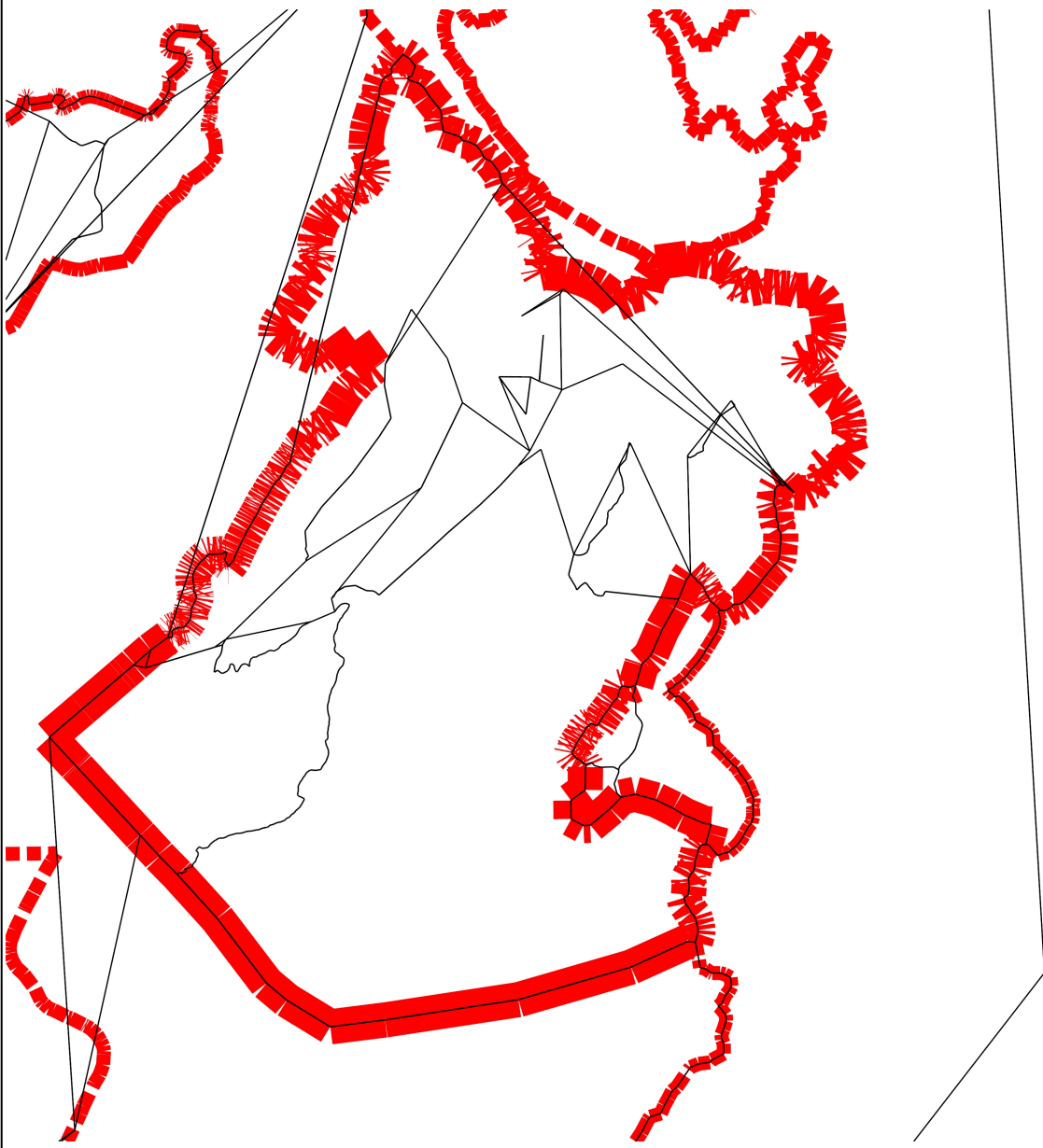
Используемые условные знаки и обозначения:

-  - Граница муниципального образования
-  - Граница населенного пункта
-  - Граница земельного участка
-  - Граница зон с особыми условиями использования территории
-  - Граница объектов культурного наследия
-  - И (Зона размещения объектов инженерной инфраструктуры)

Подпись _____ Дата « 22 » июня 20 23 г.







Место для оттиска печати (при наличии) лица, составившего описание местоположения границ объекта

Раздел 4
План границ объекта



Масштаб 1:50 000

Используемые условные знаки и обозначения:

-  - Граница муниципального образования
-  - Граница населенного пункта
-  - Граница земельного участка
-  - Граница зон с особыми условиями использования территории
-  - Граница объектов культурного наследия
-  - И (Зона размещения объектов инженерной инфраструктуры)

Подпись _____ Дата « 22 » _____ июня 20 23 г.

Место для оттиска печати (при наличии) лица, составившего описание местоположения границ объекта

Прохождение границы		Описание прохождения границы
от точки	до точки	
1	2	3
—	—	—

ОПИСАНИЕ МЕСТОПОЛОЖЕНИЯ ГРАНИЦ
Зона размещения объектов транспортной инфраструктуры (Т)

(наименование объекта, местоположение границ которого описано (далее - объект))

Раздел 1

Сведения об объекте

№ п/п	Характеристики объекта	Описание характеристик
1	2	3
1	Местоположение объекта	Мурманская область, г Полярный
2	Площадь объекта ± величина погрешности определения площади (P ± ΔP)	2 437 858 м ² ± 25 м ²
3	Иные характеристики объекта	<p>Вид объекта реестра границ: Территориальная зона</p> <p>Виды разрешенного использования земельных участков, расположенных в территориальной зоне:</p> <p>Основной вид разрешенного использования: Автомобильный транспорт (7.2)</p> <p>Вспомогательные виды: Коммунальное обслуживание (3.1)</p> <p>Основной вид разрешенного использования: Служебные гаражи (4.9)</p> <p>Вспомогательные виды: Коммунальное обслуживание (3.1)</p> <p>Основной вид разрешенного использования: Хранение автотранспорта (2.7.1)</p> <p>Вспомогательные виды: Коммунальное обслуживание (3.1)</p> <p>Основной вид разрешенного использования: Размещение гаражей для собственных нужд (2.7.2)</p> <p>Вспомогательные виды: Коммунальное обслуживание (3.1)</p> <p>Основной вид разрешенного использования: Трубопроводный транспорт (7.5)</p> <p>Вспомогательные виды: Коммунальное обслуживание (3.1)</p> <p>Основной вид разрешенного использования: Объекты дорожного сервиса (4.9.1)</p> <p>Вспомогательные виды: Коммунальное обслуживание (3.1)</p> <p>Условно разрешенный вид разрешенного использования: Склад (6.9)</p> <p>Вспомогательные виды: Коммунальное обслуживание (3.1)</p> <p>Условно разрешенный вид разрешенного использования: Магазины (4.4)</p> <p>Вспомогательные виды: Коммунальное обслуживание (3.1)</p> <p>Условно разрешенный вид разрешенного использования: Объекты торговли (торговые центры, торгово-развлекательные центры (комплексы) (4.2)</p> <p>Вспомогательные виды: Коммунальное обслуживание (3.1)</p> <p>Условно разрешенный вид разрешенного использования: Бытовое обслуживание (3.3)</p> <p>Вспомогательные виды: Коммунальное обслуживание (3.1)</p> <p>Условно разрешенный вид разрешенного использования: Общественное питание (4.6)</p> <p>Вспомогательные виды: Коммунальное обслуживание (3.1)</p>

Раздел 2

Сведения о местоположении границ объекта

1. Система координат МСК-51					
2. Сведения о характерных точках границ объекта					
Обозначение характерных точек границ	Координаты, м		Метод определения координат характерной точки	Средняя квадратическая погрешность положения характерной точки (Mt), м	Описание обозначения точки на местности (при наличии)
	X	Y			
1	2	3	4	5	6
T(1)					
1	669 277,41	1 447 979,50	Картометрический метод	25,00	—
2	669 264,51	1 447 990,67		25,00	
3	669 210,07	1 447 947,88		25,00	
4	669 213,13	1 447 933,57		25,00	
5	669 223,08	1 447 928,28		25,00	
1	669 277,41	1 447 979,50		25,00	
T(2)					
6	668 161,69	1 448 222,11	Картометрический метод	25,00	—
7	668 156,58	1 448 226,10		25,00	
8	668 150,58	1 448 219,06		25,00	
9	668 155,77	1 448 214,99		25,00	
6	668 161,69	1 448 222,11		25,00	
T(3)					
10	668 156,58	1 448 226,10	Картометрический метод	25,00	—
11	668 152,89	1 448 229,26		25,00	
12	668 148,58	1 448 224,28		25,00	
13	668 147,64	1 448 225,06		25,00	
14	668 145,30	1 448 222,25		25,00	
15	668 149,93	1 448 218,30		25,00	
16	668 150,58	1 448 219,06		25,00	
10	668 156,58	1 448 226,10		25,00	
T(4)					
17	670 897,39	1 448 488,85	Картометрический метод	25,00	—
18	670 896,66	1 448 478,89		25,00	
19	670 680,67	1 448 528,09		25,00	
20	670 648,51	1 448 570,16		25,00	
21	670 561,17	1 448 717,02		25,00	
22	670 509,00	1 448 766,47		25,00	
23	670 516,14	1 448 774,92		25,00	
24	670 562,17	1 448 730,48		25,00	
25	670 573,94	1 448 717,63		25,00	
26	670 597,60	1 448 681,34		25,00	
27	670 616,69	1 448 649,19		25,00	
28	670 651,28	1 448 588,18		25,00	
29	670 667,96	1 448 563,21		25,00	
30	670 689,80	1 448 542,68		25,00	
31	670 708,33	1 448 532,40		25,00	
32	670 743,41	1 448 523,13		25,00	
33	670 767,94	1 448 517,19		25,00	
34	670 801,95	1 448 509,05		25,00	
35	670 843,26	1 448 499,79		25,00	
36	670 868,20	1 448 494,26		25,00	
17	670 897,39	1 448 488,85	25,00		
T(5)					
37	670 027,50	1 455 650,48	Картометрический метод	25,00	—
38	670 021,10	1 455 656,58		25,00	

Раздел 2

Сведения о местоположении границ объекта					
1	2	3	4	5	6
39	670 014,80	1 455 650,68	Картометрический метод	25,00	—
40	670 020,70	1 455 643,78		25,00	
37	670 027,50	1 455 650,48		25,00	
T(6)					
41	670 018,43	1 455 660,64	Картометрический метод	25,00	—
42	670 013,86	1 455 663,77		25,00	
43	670 008,72	1 455 655,15		25,00	
44	670 013,29	1 455 651,79		25,00	
41	670 018,43	1 455 660,64		25,00	
T(7)					
45	666 415,64	1 453 033,85	Картометрический метод	25,00	—
46	666 350,24	1 453 012,87		25,00	
47	666 264,53	1 452 999,37		25,00	
48	666 094,52	1 452 987,20		25,00	
49	665 947,77	1 452 964,76		25,00	
50	665 806,38	1 452 911,29		25,00	
51	665 734,24	1 452 866,63		25,00	
52	665 510,91	1 452 741,44		25,00	
53	665 257,08	1 452 613,01		25,00	
54	665 162,88	1 452 581,07		25,00	
55	665 094,95	1 452 580,90		25,00	
56	665 048,33	1 452 595,26		25,00	
57	665 002,75	1 452 624,49		25,00	
58	664 886,49	1 452 730,24		25,00	
59	664 797,07	1 452 778,69		25,00	
60	664 733,29	1 452 818,06		25,00	
61	664 695,62	1 452 880,54		25,00	
62	664 671,86	1 452 932,91		25,00	
63	664 587,84	1 453 101,32		25,00	
64	664 561,57	1 453 143,82		25,00	
65	664 512,01	1 453 194,11		25,00	
66	664 472,54	1 453 217,00		25,00	
67	664 424,83	1 453 236,33		25,00	
68	664 393,25	1 453 239,30		25,00	
69	664 334,67	1 453 237,75		25,00	
70	664 297,13	1 453 233,39		25,00	
71	664 155,60	1 453 171,26		25,00	
72	663 995,09	1 453 093,34		25,00	
73	663 951,28	1 453 072,95		25,00	
74	663 945,83	1 453 084,91		25,00	
75	664 028,60	1 453 129,33		25,00	
76	664 102,18	1 453 163,83		25,00	
77	664 167,20	1 453 190,62		25,00	
78	664 182,99	1 453 194,02	25,00		
79	664 246,23	1 453 225,28	25,00		
80	664 313,19	1 453 250,98	25,00		
81	664 380,26	1 453 256,10	25,00		
82	664 430,30	1 453 247,36	25,00		
83	664 439,32	1 453 243,61	25,00		
84	664 500,56	1 453 219,36	25,00		
85	664 513,51	1 453 212,42	25,00		
86	664 519,23	1 453 206,57	25,00		
87	664 549,56	1 453 175,59	25,00		
88	664 595,63	1 453 116,77	25,00		
89	664 597,52	1 453 112,17	25,00		

Раздел 2

Сведения о местоположении границ объекта

1	2	3	4	5	6
90	664 597,95	1 453 111,33	Картометрический метод	25,00	—
91	664 604,52	1 453 095,32		25,00	
92	664 624,07	1 453 048,09		25,00	
93	664 671,37	1 452 958,64		25,00	
94	664 701,70	1 452 891,87		25,00	
95	664 734,40	1 452 840,19		25,00	
96	664 744,83	1 452 830,00		25,00	
97	664 766,91	1 452 808,41		25,00	
98	664 795,56	1 452 795,00		25,00	
99	664 861,59	1 452 781,76		25,00	
100	664 900,84	1 452 754,49		25,00	
101	664 911,73	1 452 746,92		25,00	
102	664 964,92	1 452 693,54		25,00	
103	664 974,57	1 452 672,29		25,00	
104	664 990,91	1 452 652,42		25,00	
105	665 059,04	1 452 607,68		25,00	
106	665 082,21	1 452 598,43		25,00	
107	665 123,59	1 452 594,82		25,00	
108	665 177,62	1 452 600,35		25,00	
109	665 231,16	1 452 618,94		25,00	
110	665 320,24	1 452 657,56		25,00	
111	665 361,14	1 452 678,54		25,00	
112	665 401,37	1 452 693,97		25,00	
113	665 435,58	1 452 712,74		25,00	
114	665 527,06	1 452 762,93		25,00	
115	665 568,73	1 452 781,62		25,00	
116	665 602,74	1 452 805,20		25,00	
117	665 625,02	1 452 821,51		25,00	
118	665 711,46	1 452 866,58		25,00	
119	665 716,73	1 452 879,89		25,00	
120	665 725,29	1 452 875,00		25,00	
121	665 781,08	1 452 906,99		25,00	
122	665 811,19	1 452 924,25		25,00	
123	665 868,81	1 452 953,40		25,00	
124	665 899,42	1 452 969,59		25,00	
125	665 940,98	1 452 981,73		25,00	
126	666 046,91	1 452 994,17		25,00	
127	666 121,20	1 453 002,26		25,00	
128	666 182,95	1 453 006,56		25,00	
129	666 221,44	1 453 005,00		25,00	
130	666 261,75	1 453 012,76		25,00	
131	666 301,83	1 453 014,89		25,00	
132	666 365,25	1 453 030,13		25,00	
133	666 405,05	1 453 043,61		25,00	
45	666 415,64	1 453 033,85		25,00	
Т(8)					
134	666 426,26	1 453 024,05	Картометрический метод	25,00	—
135	666 415,64	1 453 033,85		25,00	
136	666 350,24	1 453 012,87		25,00	
137	666 264,53	1 452 999,37		25,00	
138	666 094,52	1 452 987,20		25,00	
139	665 947,77	1 452 964,76		25,00	
140	665 806,38	1 452 911,29		25,00	
141	665 734,24	1 452 866,63		25,00	
142	665 510,91	1 452 741,44		25,00	

Раздел 2

Сведения о местоположении границ объекта

1	2	3	4	5	6
143	665 257,08	1 452 613,01	Картометрический метод	25,00	—
144	665 162,88	1 452 581,07		25,00	
145	665 094,95	1 452 580,90		25,00	
146	665 048,33	1 452 595,26		25,00	
147	665 002,75	1 452 624,49		25,00	
148	664 886,49	1 452 730,24		25,00	
149	664 797,07	1 452 778,69		25,00	
150	664 733,29	1 452 818,06		25,00	
151	664 695,62	1 452 880,54		25,00	
152	664 671,86	1 452 932,91		25,00	
153	664 587,84	1 453 101,32		25,00	
154	664 561,57	1 453 143,82		25,00	
155	664 512,01	1 453 194,11		25,00	
156	664 472,54	1 453 217,00		25,00	
157	664 424,83	1 453 236,33		25,00	
158	664 393,25	1 453 239,30		25,00	
159	664 334,67	1 453 237,75		25,00	
160	664 297,13	1 453 233,39		25,00	
161	664 155,60	1 453 171,26		25,00	
162	663 995,09	1 453 093,34		25,00	
163	663 951,28	1 453 072,95		25,00	
164	663 956,69	1 453 061,06		25,00	
165	664 010,06	1 453 081,55		25,00	
166	664 167,04	1 453 159,29		25,00	
167	664 232,65	1 453 196,02		25,00	
168	664 301,61	1 453 222,97		25,00	
169	664 373,31	1 453 226,52		25,00	
170	664 399,45	1 453 229,22		25,00	
171	664 432,44	1 453 222,86		25,00	
172	664 469,14	1 453 204,36		25,00	
173	664 478,29	1 453 199,30		25,00	
174	664 515,47	1 453 178,72		25,00	
175	664 557,96	1 453 132,48		25,00	
176	664 575,77	1 453 101,71		25,00	
177	664 576,21	1 453 100,94		25,00	
178	664 579,56	1 453 095,16		25,00	
179	664 582,61	1 453 089,21		25,00	
180	664 632,07	1 452 992,69		25,00	
181	664 638,37	1 452 971,96		25,00	
182	664 689,35	1 452 871,47		25,00	
183	664 702,42	1 452 835,91		25,00	
184	664 730,75	1 452 805,79		25,00	
185	664 736,85	1 452 796,74		25,00	
186	664 757,21	1 452 779,67		25,00	
187	664 836,82	1 452 741,03		25,00	
188	664 940,72	1 452 662,68		25,00	
189	664 991,27	1 452 608,93		25,00	
190	665 047,61	1 452 576,51	25,00		
191	665 088,68	1 452 563,40	25,00		
192	665 095,18	1 452 563,18	25,00		
193	665 109,66	1 452 562,71	25,00		
194	665 134,99	1 452 561,89	25,00		
195	665 169,70	1 452 565,23	25,00		
196	665 256,67	1 452 598,51	25,00		
197	665 402,66	1 452 667,54	25,00		

Раздел 2

Сведения о местоположении границ объекта

1	2	3	4	5	6
198	665 430,05	1 452 682,62	Картометрический метод	25,00	—
199	665 523,59	1 452 734,10		25,00	
200	665 657,88	1 452 804,80		25,00	
201	665 739,22	1 452 851,40		25,00	
202	665 774,73	1 452 876,95		25,00	
203	665 800,87	1 452 892,87		25,00	
204	665 806,52	1 452 896,30		25,00	
205	665 857,48	1 452 918,47		25,00	
206	665 897,98	1 452 937,17		25,00	
207	665 926,98	1 452 943,72		25,00	
208	665 934,81	1 452 940,09		25,00	
209	665 959,41	1 452 958,97		25,00	
210	666 011,75	1 452 966,95		25,00	
211	666 198,80	1 452 980,11		25,00	
212	666 285,96	1 452 987,95		25,00	
213	666 354,79	1 453 001,87		25,00	
214	666 417,26	1 453 020,40		25,00	
134	666 426,26	1 453 024,05	25,00		
Т(9)					
215	670 428,49	1 450 614,87	Картометрический метод	25,00	—
812	670 422,02	1 450 607,10		25,00	
811	670 436,32	1 450 587,90		25,00	
810	670 479,73	1 450 521,94		25,00	
809	670 524,58	1 450 442,40		25,00	
808	670 516,97	1 450 432,62		25,00	
807	670 521,39	1 450 425,09		25,00	
806	670 528,74	1 450 412,55		25,00	
805	670 540,88	1 450 382,74		25,00	
804	670 538,39	1 450 380,66		25,00	
803	670 542,88	1 450 375,26		25,00	
802	670 545,41	1 450 377,34		25,00	
801	670 567,63	1 450 348,46		25,00	
800	670 594,78	1 450 254,54		25,00	
799	670 610,18	1 450 193,38		25,00	
798	670 620,96	1 450 144,11		25,00	
797	670 628,73	1 450 108,57		25,00	
796	670 664,32	1 449 971,29		25,00	
795	670 669,47	1 449 951,42		25,00	
794	670 668,83	1 449 919,20		25,00	
793	670 660,43	1 449 856,36		25,00	
792	670 650,48	1 449 824,36		25,00	
791	670 620,90	1 449 797,54		25,00	
790	670 576,80	1 449 772,41		25,00	
789	670 485,45	1 449 754,94		25,00	
788	670 365,02	1 449 740,27		25,00	
787	670 347,71	1 449 736,47		25,00	
786	670 228,23	1 449 752,28		25,00	
785	670 190,82	1 449 741,11		25,00	
784	670 137,32	1 449 710,57		25,00	
783	669 985,94	1 449 539,71		25,00	
782	669 963,62	1 449 516,66		25,00	
781	669 958,55	1 449 511,43		25,00	
780	669 923,34	1 449 477,02	25,00		
779	669 823,32	1 449 362,61	25,00		
778	669 708,57	1 449 234,25	25,00		

Раздел 2

Сведения о местоположении границ объекта					
1	2	3	4	5	6
777	669 645,98	1 449 174,19	Картометрический метод	25,00	—
776	669 642,70	1 449 210,05		25,00	
775	669 671,27	1 449 254,24		25,00	
774	669 664,45	1 449 271,32		25,00	
773	669 609,80	1 449 293,72		25,00	
772	669 582,88	1 449 281,56		25,00	
771	669 517,85	1 449 163,27		25,00	
770	669 545,13	1 449 161,60		25,00	
769	669 554,85	1 449 155,50		25,00	
768	669 617,04	1 449 171,45		25,00	
767	669 628,11	1 449 159,40		25,00	
766	669 586,84	1 449 127,56		25,00	
765	669 527,51	1 449 082,92		25,00	
764	669 517,25	1 449 075,48		25,00	
763	669 500,34	1 449 064,37		25,00	
762	669 490,67	1 449 079,25		25,00	
761	669 465,30	1 449 114,73		25,00	
760	669 454,32	1 449 132,46		25,00	
759	669 446,49	1 449 127,24		25,00	
758	669 458,74	1 449 084,62		25,00	
757	669 485,74	1 449 054,50		25,00	
756	669 395,21	1 448 994,42		25,00	
755	669 369,87	1 448 977,71		25,00	
754	669 316,60	1 448 880,92		25,00	
753	669 304,09	1 448 846,23		25,00	
752	669 293,68	1 448 829,09		25,00	
751	669 291,52	1 448 823,23		25,00	
750	669 268,66	1 448 787,43		25,00	
749	669 265,00	1 448 781,26		25,00	
748	669 263,70	1 448 780,07		25,00	
747	669 262,54	1 448 781,15		25,00	
746	669 236,38	1 448 754,20		25,00	
745	669 232,70	1 448 751,32		25,00	
744	669 206,48	1 448 732,53		25,00	
743	669 194,86	1 448 735,37		25,00	
742	669 193,21	1 448 737,16		25,00	
741	669 166,19	1 448 734,18		25,00	
740	669 162,32	1 448 731,84		25,00	
739	669 161,89	1 448 731,57		25,00	
738	669 152,70	1 448 725,98		25,00	
737	669 157,91	1 448 718,30		25,00	
736	669 172,93	1 448 716,64		25,00	
735	669 187,20	1 448 724,04		25,00	
734	669 197,27	1 448 730,83		25,00	
733	669 202,52	1 448 729,68		25,00	
732	669 177,06	1 448 711,20		25,00	
731	669 170,19	1 448 705,64		25,00	
730	669 100,91	1 448 657,66	25,00		
729	669 080,97	1 448 651,90	25,00		
728	669 048,22	1 448 650,17	25,00		
727	669 007,70	1 448 657,16	25,00		
726	668 802,82	1 448 716,32	25,00		
725	668 761,94	1 448 712,24	25,00		
724	668 751,04	1 448 705,81	25,00		
723	668 732,63	1 448 686,47	25,00		

Раздел 2

Сведения о местоположении границ объекта					
1	2	3	4	5	6
722	668 720,71	1 448 668,06	Картометрический метод	25,00	—
721	668 694,08	1 448 612,68		25,00	
720	668 612,40	1 448 439,98		25,00	
719	668 589,67	1 448 378,36		25,00	
718	668 542,87	1 448 273,68		25,00	
717	668 493,80	1 448 190,00		25,00	
716	668 483,02	1 448 160,08		25,00	
715	668 472,67	1 448 110,00		25,00	
714	668 428,52	1 447 924,02		25,00	
713	668 401,13	1 447 839,11		25,00	
712	668 345,82	1 447 837,56		25,00	
711	668 339,26	1 447 838,01		25,00	
710	668 330,59	1 447 843,40		25,00	
709	668 320,77	1 447 842,63		25,00	
708	668 287,55	1 447 843,65		25,00	
707	668 287,44	1 447 839,95		25,00	
706	668 280,42	1 447 840,24		25,00	
705	668 280,57	1 447 843,83		25,00	
704	668 236,97	1 447 846,36		25,00	
703	668 206,27	1 447 848,04		25,00	
702	668 203,58	1 447 845,46		25,00	
701	668 200,04	1 447 841,47		25,00	
700	668 199,79	1 447 835,63		25,00	
699	668 198,89	1 447 833,26		25,00	
698	668 195,10	1 447 833,44		25,00	
697	668 194,91	1 447 829,23		25,00	
696	668 164,16	1 447 830,84		25,00	
695	668 163,94	1 447 828,17		25,00	
694	668 152,10	1 447 828,95		25,00	
693	668 152,29	1 447 832,00		25,00	
692	668 123,59	1 447 834,68		25,00	
691	668 114,65	1 447 835,45		25,00	
690	668 101,81	1 447 836,72		25,00	
689	668 070,69	1 447 834,12		25,00	
688	668 062,71	1 447 834,73		25,00	
687	668 062,57	1 447 833,06		25,00	
686	668 048,09	1 447 834,12		25,00	
685	668 040,59	1 447 835,76		25,00	
684	668 041,39	1 447 846,37		25,00	
683	668 043,39	1 447 846,22		25,00	
682	668 047,50	1 447 900,95		25,00	
681	668 054,52	1 447 994,46		25,00	
680	668 056,04	1 448 021,43		25,00	
679	668 059,06	1 448 044,20		25,00	
678	668 060,86	1 448 063,78		25,00	
677	668 064,95	1 448 084,53		25,00	
676	668 068,45	1 448 094,95	25,00		
675	668 077,36	1 448 110,61	25,00		
674	668 084,00	1 448 117,81	25,00		
673	668 127,85	1 448 161,58	25,00		
672	668 119,37	1 448 164,73	25,00		
671	668 123,43	1 448 172,62	25,00		
670	668 121,39	1 448 175,45	25,00		
669	668 118,31	1 448 188,31	25,00		
668	668 111,56	1 448 188,29	25,00		

Раздел 2

Сведения о местоположении границ объекта

1	2	3	4	5	6
667	668 037,20	1 448 131,26	Картометрический метод	25,00	—
666	668 041,91	1 448 100,05		25,00	
665	668 032,95	1 448 033,14		25,00	
664	668 026,60	1 447 985,56		25,00	
663	668 010,88	1 447 936,85		25,00	
662	668 010,75	1 447 912,55		25,00	
661	668 013,31	1 447 857,67		25,00	
660	668 007,24	1 447 835,15		25,00	
659	668 005,77	1 447 823,66		25,00	
658	668 004,79	1 447 816,00		25,00	
657	668 003,75	1 447 807,88		25,00	
656	668 003,22	1 447 790,96		25,00	
655	668 000,81	1 447 759,89		25,00	
654	667 994,25	1 447 675,08		25,00	
653	667 990,78	1 447 630,25		25,00	
652	667 988,24	1 447 597,55		25,00	
651	667 984,81	1 447 538,09		25,00	
650	667 926,86	1 447 536,24		25,00	
649	667 856,77	1 447 534,65		25,00	
648	667 819,23	1 447 537,74		25,00	
647	667 792,28	1 447 551,24		25,00	
646	667 779,97	1 447 568,45		25,00	
645	667 775,13	1 447 580,01		25,00	
644	667 762,59	1 447 619,85		25,00	
643	667 764,09	1 447 656,84		25,00	
642	667 735,59	1 447 685,73		25,00	
641	667 717,57	1 447 687,28		25,00	
640	667 634,18	1 447 649,99		25,00	
639	667 568,85	1 447 598,95		25,00	
638	667 469,80	1 447 534,98		25,00	
637	667 426,30	1 447 515,34		25,00	
636	667 377,99	1 447 511,53		25,00	
635	667 280,50	1 447 532,62		25,00	
634	667 252,49	1 447 559,23		25,00	
633	667 236,65	1 447 602,16		25,00	
632	667 196,13	1 447 657,15		25,00	
631	667 177,70	1 447 664,30		25,00	
630	667 130,40	1 447 677,75		25,00	
629	667 085,06	1 447 701,32		25,00	
628	667 053,36	1 447 737,64		25,00	
627	667 031,03	1 447 738,76		25,00	
626	666 991,62	1 447 720,33	25,00		
625	666 962,84	1 447 715,70	25,00		
624	666 937,76	1 447 735,40	25,00		
623	666 917,57	1 447 776,36	25,00		
622	666 904,15	1 447 811,12	25,00		
621	666 897,95	1 447 823,59	25,00		
620	666 888,74	1 447 804,80	25,00		
619	666 874,23	1 447 795,90	25,00		
618	666 928,74	1 447 711,41	25,00		
617	666 959,15	1 447 690,87	25,00		
616	666 995,36	1 447 699,70	25,00		
615	667 039,08	1 447 717,80	25,00		
614	667 048,69	1 447 714,86	25,00		
613	667 077,84	1 447 679,09	25,00		

Раздел 2

Сведения о местоположении границ объекта

1	2	3	4	5	6
612	667 185,61	1 447 634,46	Картометрический метод	25,00	—
611	667 231,77	1 447 549,90		25,00	
610	667 276,61	1 447 510,33		25,00	
609	667 378,12	1 447 488,16		25,00	
608	667 429,29	1 447 495,48		25,00	
607	667 488,89	1 447 521,22		25,00	
606	667 581,00	1 447 579,45		25,00	
605	667 659,68	1 447 640,19		25,00	
604	667 718,75	1 447 665,17		25,00	
603	667 728,61	1 447 662,48		25,00	
602	667 740,85	1 447 649,07		25,00	
601	667 766,72	1 447 574,64		25,00	
600	667 779,11	1 447 554,69		25,00	
599	667 790,21	1 447 536,22		25,00	
598	667 814,97	1 447 530,45		25,00	
597	667 861,84	1 447 508,17		25,00	
596	667 900,76	1 447 505,12		25,00	
595	667 914,91	1 447 511,82		25,00	
594	667 993,08	1 447 505,13		25,00	
593	668 004,54	1 447 503,52		25,00	
592	668 016,82	1 447 503,79		25,00	
591	668 023,19	1 447 503,32		25,00	
590	668 069,75	1 447 498,72		25,00	
589	668 064,29	1 447 431,47		25,00	
588	668 057,02	1 447 430,60		25,00	
587	668 053,40	1 447 378,27		25,00	
586	668 059,15	1 447 364,02		25,00	
585	668 075,27	1 447 361,19		25,00	
584	668 078,15	1 447 371,11		25,00	
583	668 074,52	1 447 374,49		25,00	
582	668 079,07	1 447 422,59		25,00	
581	668 080,06	1 447 433,10		25,00	
580	668 081,05	1 447 443,56		25,00	
579	668 092,95	1 447 442,18		25,00	
578	668 098,32	1 447 495,56		25,00	
577	668 118,29	1 447 493,48		25,00	
576	668 200,14	1 447 482,74		25,00	
575	668 213,84	1 447 485,12		25,00	
574	668 269,39	1 447 471,56		25,00	
573	668 277,21	1 447 465,10		25,00	
572	668 280,50	1 447 422,94		25,00	
571	668 284,20	1 447 401,66		25,00	
570	668 279,06	1 447 383,51		25,00	
569	668 334,00	1 447 343,74		25,00	
568	668 387,97	1 447 361,39		25,00	
567	668 423,59	1 447 381,43		25,00	
566	668 516,82	1 447 456,87		25,00	
565	668 544,61	1 447 496,45	25,00		
564	668 613,18	1 447 584,30	25,00		
563	668 703,73	1 447 670,85	25,00		
562	668 773,94	1 447 853,42	25,00		
561	668 823,21	1 447 841,73	25,00		
560	668 851,13	1 447 820,42	25,00		
559	668 857,79	1 447 836,36	25,00		
558	668 855,18	1 447 843,66	25,00		

Раздел 2

Сведения о местоположении границ объекта

1	2	3	4	5	6
557	668 856,27	1 447 858,18	Картометрический метод	25,00	—
556	668 848,85	1 447 865,58		25,00	
555	668 857,68	1 447 883,30		25,00	
554	668 872,89	1 447 902,89		25,00	
553	668 895,50	1 447 896,90		25,00	
552	668 897,35	1 447 902,10		25,00	
551	668 931,42	1 447 903,27		25,00	
550	668 950,66	1 447 898,20		25,00	
549	668 964,98	1 447 891,47		25,00	
548	668 985,45	1 447 871,33		25,00	
547	668 912,81	1 447 818,51		25,00	
546	668 918,70	1 447 806,61		25,00	
545	668 924,14	1 447 807,55		25,00	
544	668 928,18	1 447 803,96		25,00	
543	668 938,99	1 447 812,87		25,00	
542	668 949,43	1 447 802,03		25,00	
541	668 960,89	1 447 803,03		25,00	
540	668 981,87	1 447 776,24		25,00	
539	668 992,94	1 447 787,28		25,00	
538	669 001,50	1 447 806,65		25,00	
537	669 023,90	1 447 797,43		25,00	
536	669 029,28	1 447 778,93		25,00	
535	669 043,58	1 447 770,55		25,00	
534	669 056,99	1 447 772,71		25,00	
533	669 069,24	1 447 783,83		25,00	
532	669 068,85	1 447 799,79		25,00	
531	669 082,47	1 447 810,85		25,00	
530	669 100,87	1 447 831,09		25,00	
529	669 106,98	1 447 839,48		25,00	
528	669 111,59	1 447 848,77		25,00	
527	669 111,03	1 447 856,44		25,00	
526	669 123,16	1 447 854,91		25,00	
525	669 163,34	1 447 891,10		25,00	
524	669 155,00	1 447 919,04		25,00	
523	669 184,23	1 447 947,65		25,00	
522	669 174,19	1 447 958,50		25,00	
521	669 131,34	1 447 920,17		25,00	
520	669 102,47	1 447 903,04		25,00	
519	669 092,83	1 447 924,12		25,00	
518	669 159,26	1 447 970,27		25,00	
517	669 155,61	1 447 979,24	25,00		
516	669 149,96	1 447 994,60	25,00		
515	669 146,00	1 447 992,94	25,00		
514	669 139,99	1 448 072,12	25,00		
513	669 109,91	1 448 069,80	25,00		
512	669 084,18	1 448 050,99	25,00		
511	669 069,62	1 448 044,02	25,00		
510	669 067,74	1 448 032,88	25,00		
509	669 035,70	1 448 038,52	25,00		
508	669 008,86	1 448 055,55	25,00		
507	668 991,18	1 448 073,42	25,00		
506	668 971,26	1 448 080,67	25,00		
505	668 954,18	1 448 077,40	25,00		
504	668 943,15	1 448 075,49	25,00		
503	668 919,13	1 448 072,80	25,00		

Раздел 2

Сведения о местоположении границ объекта

1	2	3	4	5	6
502	668 902,05	1 448 060,55	Картометрический метод	25,00	—
501	668 888,87	1 448 059,69		25,00	
500	668 873,48	1 448 070,36		25,00	
499	668 867,67	1 448 062,56		25,00	
498	668 832,24	1 448 089,40		25,00	
497	668 855,18	1 448 208,78		25,00	
496	668 889,16	1 448 213,17		25,00	
495	668 910,23	1 448 219,12		25,00	
494	668 945,48	1 448 253,45		25,00	
493	668 993,73	1 448 292,64		25,00	
492	669 012,17	1 448 302,67		25,00	
491	669 010,83	1 448 305,51		25,00	
490	669 032,66	1 448 319,18		25,00	
489	669 056,60	1 448 306,90		25,00	
488	669 046,94	1 448 336,37		25,00	
487	668 988,50	1 448 301,49		25,00	
486	668 973,24	1 448 289,80		25,00	
485	668 951,11	1 448 264,32		25,00	
484	668 907,66	1 448 228,80		25,00	
483	668 886,85	1 448 221,48		25,00	
482	668 853,70	1 448 223,50		25,00	
481	668 847,55	1 448 304,72		25,00	
480	668 858,06	1 448 313,98		25,00	
479	668 863,61	1 448 325,35		25,00	
478	668 861,25	1 448 333,96		25,00	
477	668 878,86	1 448 339,47		25,00	
476	668 880,59	1 448 347,10		25,00	
475	668 902,05	1 448 348,18		25,00	
474	668 914,49	1 448 374,68		25,00	
473	668 912,48	1 448 387,48		25,00	
472	668 895,08	1 448 426,97		25,00	
471	668 872,29	1 448 424,69		25,00	
470	668 870,69	1 448 427,54		25,00	
469	668 851,43	1 448 421,83		25,00	
468	668 845,62	1 448 433,24		25,00	
467	668 830,30	1 448 447,82		25,00	
466	668 811,20	1 448 455,87		25,00	
465	668 811,51	1 448 446,61		25,00	
464	668 798,77	1 448 440,83		25,00	
463	668 787,05	1 448 440,84		25,00	
462	668 775,41	1 448 451,41		25,00	
461	668 769,23	1 448 454,63		25,00	
460	668 774,13	1 448 465,09		25,00	
459	668 862,86	1 448 609,63		25,00	
458	668 872,32	1 448 635,06		25,00	
457	668 856,22	1 448 662,40		25,00	
456	668 861,18	1 448 677,91		25,00	
455	668 897,51	1 448 667,14		25,00	
454	668 962,50	1 448 646,69	25,00		
453	668 985,68	1 448 639,34	25,00		
452	669 021,98	1 448 631,53	25,00		
451	669 038,70	1 448 629,92	25,00		
450	669 091,18	1 448 638,29	25,00		
449	669 108,98	1 448 640,00	25,00		
448	669 171,98	1 448 688,83	25,00		

Раздел 2

Сведения о местоположении границ объекта

1	2	3	4	5	6
447	669 220,89	1 448 724,23	Картометрический метод	25,00	—
446	669 254,12	1 448 745,22		25,00	
445	669 289,07	1 448 768,77		25,00	
444	669 309,33	1 448 812,54		25,00	
443	669 309,92	1 448 817,87		25,00	
442	669 319,47	1 448 842,03		25,00	
441	669 321,06	1 448 846,36		25,00	
440	669 345,38	1 448 895,46		25,00	
439	669 350,77	1 448 909,46		25,00	
438	669 400,82	1 448 971,65		25,00	
437	669 520,06	1 449 048,75		25,00	
436	669 523,04	1 449 045,28		25,00	
435	669 534,02	1 449 034,90		25,00	
434	669 558,36	1 449 055,38		25,00	
433	669 583,68	1 449 074,64		25,00	
432	669 582,15	1 449 092,38		25,00	
431	669 677,94	1 449 169,48		25,00	
430	669 807,90	1 449 233,99		25,00	
429	669 845,37	1 449 234,45		25,00	
428	669 896,38	1 449 220,96		25,00	
427	670 038,33	1 449 186,48		25,00	
426	670 124,70	1 449 205,14		25,00	
425	670 257,31	1 449 258,69		25,00	
424	670 286,76	1 449 267,02		25,00	
423	670 332,57	1 449 263,82		25,00	
422	670 360,15	1 449 247,66		25,00	
421	670 442,00	1 449 181,40		25,00	
420	670 493,22	1 449 130,63		25,00	
419	670 516,91	1 449 085,79		25,00	
418	670 511,85	1 449 049,57		25,00	
417	670 474,32	1 448 974,88		25,00	
416	670 449,53	1 448 951,49		25,00	
415	670 436,65	1 448 914,10		25,00	
414	670 444,31	1 448 827,79		25,00	
413	670 509,00	1 448 766,47		25,00	
412	670 561,17	1 448 717,02		25,00	
411	670 648,51	1 448 570,16		25,00	
410	670 680,67	1 448 528,09		25,00	
409	670 896,66	1 448 478,89		25,00	
408	670 921,82	1 448 473,30		25,00	
407	671 008,42	1 448 491,68		25,00	
406	671 038,26	1 448 486,72		25,00	
405	671 064,74	1 448 475,59		25,00	
404	671 215,49	1 448 342,99	25,00		
403	671 251,54	1 448 308,39	25,00		
402	671 284,00	1 448 247,24	25,00		
401	671 296,33	1 448 216,52	25,00		
400	671 354,80	1 448 058,70	25,00		
399	671 397,77	1 447 926,59	25,00		
398	671 411,26	1 447 894,11	25,00		
397	671 615,29	1 447 656,19	25,00		
396	671 635,39	1 447 640,68	25,00		
395	671 719,34	1 447 596,39	25,00		
394	671 742,42	1 447 588,19	25,00		
393	671 766,34	1 447 599,45	25,00		

Раздел 2

Сведения о местоположении границ объекта					
1	2	3	4	5	6
392	671 799,97	1 447 623,98	Картометрический метод	25,00	—
391	671 808,42	1 447 629,78		25,00	
390	671 810,99	1 447 634,10		25,00	
389	671 830,77	1 447 667,39		25,00	
388	671 855,55	1 447 701,26		25,00	
387	671 873,40	1 447 719,24		25,00	
386	671 996,12	1 447 825,72		25,00	
385	672 050,73	1 447 858,68		25,00	
384	672 090,50	1 447 923,24		25,00	
383	672 116,76	1 447 992,72		25,00	
382	672 252,92	1 448 267,38		25,00	
381	672 276,88	1 448 302,41		25,00	
380	672 338,39	1 448 382,73		25,00	
379	672 343,61	1 448 389,55		25,00	
378	672 493,22	1 448 584,96		25,00	
377	672 520,47	1 448 628,98		25,00	
376	672 540,87	1 448 659,30		25,00	
375	672 551,76	1 448 675,50		25,00	
374	672 601,18	1 448 785,21		25,00	
373	672 600,97	1 448 820,89		25,00	
372	672 602,41	1 449 061,38		25,00	
371	672 611,34	1 449 111,18		25,00	
370	672 635,13	1 449 140,34		25,00	
369	672 746,67	1 449 200,11		25,00	
368	672 846,11	1 449 257,31		25,00	
367	672 903,04	1 449 292,61		25,00	
366	672 926,25	1 449 313,31		25,00	
365	673 017,39	1 449 429,66		25,00	
364	673 038,55	1 449 464,73		25,00	
363	673 042,71	1 449 471,62		25,00	
362	673 076,97	1 449 528,39		25,00	
361	673 089,12	1 449 572,98		25,00	
360	673 090,97	1 449 708,42		25,00	
359	673 087,40	1 449 770,04		25,00	
358	673 090,60	1 449 798,13		25,00	
357	673 100,29	1 449 819,13		25,00	
356	673 123,63	1 449 844,37		25,00	
355	673 170,34	1 449 887,57		25,00	
354	673 258,49	1 449 963,39		25,00	
353	673 325,53	1 450 015,23		25,00	
352	673 405,13	1 450 058,52		25,00	
351	673 495,67	1 450 100,18		25,00	
350	673 525,72	1 450 117,15		25,00	
349	673 757,06	1 450 300,65		25,00	
348	673 822,22	1 450 329,62		25,00	
347	673 859,53	1 450 347,05	25,00		
346	673 896,00	1 450 363,99	25,00		
345	673 888,57	1 450 380,16	25,00		
344	673 852,35	1 450 366,03	25,00		
343	673 847,15	1 450 364,01	25,00		
342	673 761,22	1 450 319,73	25,00		
341	673 690,55	1 450 266,17	25,00		
340	673 659,92	1 450 251,02	25,00		
339	673 654,50	1 450 259,91	25,00		
338	673 641,91	1 450 255,42	25,00		

Раздел 2

Сведения о местоположении границ объекта

1	2	3	4	5	6
337	673 629,22	1 450 260,45	Картометрический метод	25,00	—
336	673 603,43	1 450 230,92		25,00	
335	673 586,48	1 450 201,13		25,00	
334	673 592,05	1 450 189,64		25,00	
333	673 571,68	1 450 171,21		25,00	
332	673 506,97	1 450 125,14		25,00	
331	673 463,64	1 450 105,67		25,00	
330	673 355,80	1 450 054,66		25,00	
329	673 300,71	1 450 016,79		25,00	
328	673 246,69	1 449 975,27		25,00	
327	673 235,28	1 449 966,56		25,00	
326	673 219,54	1 449 952,36		25,00	
325	673 161,27	1 449 899,79		25,00	
324	673 091,81	1 449 837,38		25,00	
323	673 076,90	1 449 804,28		25,00	
322	673 073,03	1 449 757,66		25,00	
321	673 071,70	1 449 676,53		25,00	
320	673 063,98	1 449 593,14		25,00	
319	673 054,67	1 449 531,88		25,00	
318	673 045,72	1 449 505,56		25,00	
317	673 015,61	1 449 454,92		25,00	
316	672 955,60	1 449 371,49		25,00	
315	672 924,56	1 449 334,36		25,00	
314	672 887,93	1 449 304,65		25,00	
313	672 788,49	1 449 243,53		25,00	
312	672 634,68	1 449 162,37		25,00	
311	672 599,98	1 449 136,23		25,00	
310	672 591,61	1 449 128,00		25,00	
309	672 583,59	1 449 047,56		25,00	
308	672 584,08	1 448 847,58		25,00	
307	672 580,02	1 448 822,92		25,00	
306	672 575,22	1 448 781,93		25,00	
305	672 527,99	1 448 671,52		25,00	
304	672 494,70	1 448 614,68		25,00	
303	672 472,00	1 448 583,07		25,00	
302	672 407,64	1 448 505,75		25,00	
301	672 274,05	1 448 330,97		25,00	
300	672 223,30	1 448 261,89		25,00	
299	672 141,55	1 448 090,67		25,00	
298	672 103,78	1 448 001,16		25,00	
297	672 054,67	1 447 907,93		25,00	
296	672 019,21	1 447 863,58		25,00	
295	671 958,01	1 447 819,10		25,00	
294	671 887,22	1 447 758,28		25,00	
293	671 844,60	1 447 717,43		25,00	
292	671 821,25	1 447 694,20		25,00	
291	671 783,67	1 447 641,20		25,00	
290	671 773,72	1 447 633,38	25,00		
289	671 763,48	1 447 626,78	25,00		
288	671 756,50	1 447 625,37	25,00		
287	671 743,45	1 447 624,83	25,00		
286	671 727,79	1 447 627,03	25,00		
285	671 658,05	1 447 655,82	25,00		
284	671 587,18	1 447 733,16	25,00		
283	671 525,74	1 447 802,28	25,00		

Раздел 2

Сведения о местоположении границ объекта

1	2	3	4	5	6
282	671 455,09	1 447 880,87	Картометрический метод	25,00	—
281	671 426,29	1 447 917,25		25,00	
280	671 403,58	1 447 977,57		25,00	
279	671 330,95	1 448 200,87		25,00	
278	671 295,29	1 448 270,04		25,00	
277	671 260,43	1 448 319,37		25,00	
276	671 088,20	1 448 488,89		25,00	
275	671 055,19	1 448 506,17		25,00	
274	671 017,55	1 448 511,77		25,00	
273	670 921,46	1 448 493,08		25,00	
272	670 746,29	1 448 530,97		25,00	
271	670 671,76	1 448 575,08		25,00	
270	670 588,40	1 448 726,00		25,00	
269	670 532,70	1 448 806,70		25,00	
268	670 475,60	1 448 841,00		25,00	
267	670 466,99	1 448 868,39		25,00	
266	670 484,63	1 448 956,87		25,00	
265	670 526,39	1 449 025,93		25,00	
264	670 541,83	1 449 084,87		25,00	
263	670 524,68	1 449 126,42		25,00	
262	670 487,16	1 449 166,89		25,00	
261	670 335,81	1 449 294,15		25,00	
260	670 277,87	1 449 294,87		25,00	
259	670 118,13	1 449 223,30		25,00	
258	670 070,47	1 449 215,87		25,00	
257	670 010,48	1 449 213,82		25,00	
256	669 903,35	1 449 245,92		25,00	
255	669 838,42	1 449 258,02		25,00	
254	669 799,49	1 449 252,49		25,00	
253	669 743,03	1 449 226,31		25,00	
252	669 738,50	1 449 233,36		25,00	
251	669 828,15	1 449 338,02		25,00	
250	669 857,96	1 449 369,51		25,00	
249	669 867,51	1 449 378,87		25,00	
248	669 870,26	1 449 390,16		25,00	
247	669 978,33	1 449 504,40		25,00	
246	670 134,73	1 449 676,27		25,00	
245	670 145,46	1 449 688,09		25,00	
244	670 152,74	1 449 694,25		25,00	
243	670 188,24	1 449 714,15		25,00	
242	670 199,04	1 449 718,52		25,00	
241	670 202,44	1 449 719,24		25,00	
240	670 209,41	1 449 721,09		25,00	
239	670 234,37	1 449 729,06		25,00	
238	670 339,96	1 449 714,99		25,00	
237	670 392,62	1 449 718,94		25,00	
236	670 561,70	1 449 747,93		25,00	
235	670 619,29	1 449 766,21	25,00		
234	670 635,58	1 449 778,48	25,00		
233	670 648,52	1 449 797,33	25,00		
232	670 662,46	1 449 817,69	25,00		
231	670 668,22	1 449 831,35	25,00		
230	670 681,61	1 449 871,84	25,00		
229	670 688,10	1 449 888,58	25,00		
228	670 691,10	1 449 909,87	25,00		

Раздел 2

Сведения о местоположении границ объекта					
1	2	3	4	5	6
227	670 693,21	1 449 919,23	Картометрический метод	25,00	—
226	670 667,56	1 450 026,00		25,00	
225	670 637,77	1 450 134,67		25,00	
224	670 601,22	1 450 281,71		25,00	
223	670 594,66	1 450 311,25		25,00	
222	670 591,45	1 450 335,94		25,00	
221	670 584,94	1 450 355,17		25,00	
220	670 579,24	1 450 366,33		25,00	
219	670 576,87	1 450 367,38		25,00	
218	670 466,78	1 450 560,55		25,00	
217	670 433,18	1 450 608,68		25,00	
216	670 431,36	1 450 611,28		25,00	
215	670 428,49	1 450 614,87		25,00	
Вырез 1 из 7					
813	668 805,98	1 448 279,82	Картометрический метод	25,00	—
814	668 817,54	1 448 279,12		25,00	
815	668 825,48	1 448 272,05		25,00	
816	668 830,54	1 448 261,16		25,00	
817	668 834,58	1 448 227,65		25,00	
818	668 834,13	1 448 172,61		25,00	
819	668 811,38	1 448 104,04		25,00	
820	668 808,71	1 448 096,60		25,00	
821	668 797,71	1 448 065,87		25,00	
822	668 789,99	1 448 040,94		25,00	
823	668 781,46	1 448 021,43		25,00	
824	668 777,01	1 448 015,33		25,00	
825	668 762,49	1 447 946,45		25,00	
826	668 766,72	1 447 932,14		25,00	
827	668 757,11	1 447 915,17		25,00	
828	668 756,78	1 447 911,12		25,00	
829	668 749,51	1 447 891,63		25,00	
830	668 718,65	1 447 830,80		25,00	
831	668 719,22	1 447 813,93		25,00	
832	668 697,67	1 447 743,11		25,00	
833	668 675,26	1 447 713,75		25,00	
834	668 636,85	1 447 651,07		25,00	
835	668 612,68	1 447 636,41		25,00	
836	668 603,49	1 447 625,18		25,00	
837	668 572,92	1 447 576,55		25,00	
838	668 522,67	1 447 607,23		25,00	
839	668 515,62	1 447 612,22		25,00	
840	668 481,49	1 447 632,79		25,00	
841	668 475,63	1 447 696,06		25,00	
842	668 470,55	1 447 704,97		25,00	
843	668 459,48	1 447 717,74		25,00	
844	668 426,54	1 447 732,76		25,00	
845	668 421,60	1 447 734,01		25,00	
846	668 443,53	1 447 823,39	25,00		
847	668 445,44	1 447 831,20	25,00		
848	668 443,38	1 447 831,73	25,00		
849	668 443,74	1 447 833,13	25,00		
850	668 446,13	1 447 842,44	25,00		
851	668 446,99	1 447 845,78	25,00		
852	668 448,89	1 447 845,29	25,00		
853	668 450,66	1 447 852,49	25,00		

Раздел 2

Сведения о местоположении границ объекта					
1	2	3	4	5	6
854	668 460,82	1 447 893,92	Картометрический метод	25,00	—
855	668 488,22	1 447 888,35		25,00	
856	668 498,17	1 447 883,32		25,00	
857	668 513,46	1 447 884,25		25,00	
858	668 604,98	1 447 923,63		25,00	
859	668 609,65	1 447 924,39		25,00	
860	668 612,55	1 447 919,93		25,00	
861	668 619,96	1 447 920,14		25,00	
862	668 626,20	1 447 926,70		25,00	
863	668 638,72	1 447 942,39		25,00	
864	668 670,53	1 447 989,43		25,00	
865	668 692,50	1 448 013,66		25,00	
866	668 709,89	1 448 041,14		25,00	
867	668 705,43	1 448 083,90		25,00	
868	668 704,19	1 448 094,23		25,00	
869	668 703,40	1 448 106,91		25,00	
870	668 698,03	1 448 106,87		25,00	
871	668 689,58	1 448 193,03		25,00	
872	668 686,29	1 448 225,04		25,00	
873	668 688,21	1 448 227,96		25,00	
874	668 691,65	1 448 231,09		25,00	
875	668 710,11	1 448 236,68		25,00	
876	668 715,02	1 448 234,94		25,00	
877	668 734,29	1 448 242,81		25,00	
878	668 734,46	1 448 245,27	25,00		
879	668 735,32	1 448 246,90	25,00		
880	668 737,35	1 448 248,30	25,00		
881	668 777,64	1 448 266,88	25,00		
813	668 805,98	1 448 279,82	25,00		
Вырез 2 из 7					
882	668 215,88	1 447 836,30	Картометрический метод	25,00	—
883	668 228,55	1 447 835,50		25,00	
884	668 307,01	1 447 829,72		25,00	
885	668 326,15	1 447 829,76		25,00	
886	668 339,88	1 447 832,12		25,00	
887	668 353,69	1 447 830,97		25,00	
888	668 396,73	1 447 825,10		25,00	
889	668 326,44	1 447 601,07		25,00	
890	668 312,59	1 447 570,19		25,00	
891	668 306,16	1 447 561,12		25,00	
892	668 295,76	1 447 552,00		25,00	
893	668 291,40	1 447 553,01		25,00	
894	668 283,69	1 447 542,17		25,00	
895	668 258,80	1 447 511,51		25,00	
896	668 240,18	1 447 511,50		25,00	
897	668 224,72	1 447 511,66		25,00	
898	668 216,83	1 447 512,19		25,00	
899	668 164,48	1 447 517,43		25,00	
900	668 080,83	1 447 528,84		25,00	
901	668 131,94	1 447 521,87		25,00	
902	668 054,61	1 447 532,42		25,00	
903	668 024,01	1 447 534,45		25,00	
904	668 029,41	1 447 615,27		25,00	
905	668 028,09	1 447 615,35		25,00	
906	668 028,30	1 447 619,25	25,00		

Раздел 2

Сведения о местоположении границ объекта

1	2	3	4	5	6
907	668 030,08	1 447 619,01	Картометрический метод	25,00	—
908	668 032,60	1 447 669,68		25,00	
909	668 035,15	1 447 696,96		25,00	
910	668 048,34	1 447 705,62		25,00	
911	668 053,45	1 447 787,47		25,00	
912	668 050,93	1 447 787,55		25,00	
913	668 052,19	1 447 806,23		25,00	
914	668 051,74	1 447 823,03		25,00	
915	668 074,63	1 447 820,32		25,00	
916	668 094,38	1 447 818,74		25,00	
917	668 154,14	1 447 814,35		25,00	
918	668 159,06	1 447 814,02		25,00	
919	668 181,27	1 447 813,96		25,00	
920	668 181,46	1 447 810,05		25,00	
921	668 189,14	1 447 808,65		25,00	
922	668 193,36	1 447 810,58		25,00	
923	668 211,62	1 447 830,41		25,00	
924	668 215,89	1 447 830,36		25,00	
882	668 215,88	1 447 836,30		25,00	
Вырез 3 из 7					
925	668 630,16	1 448 235,05	Картометрический метод	25,00	—
926	668 662,54	1 448 233,33		25,00	
927	668 675,53	1 448 225,84		25,00	
928	668 679,64	1 448 200,27		25,00	
929	668 683,08	1 448 163,94		25,00	
930	668 689,44	1 448 102,60		25,00	
931	668 694,67	1 448 045,29		25,00	
932	668 685,32	1 448 026,52		25,00	
933	668 674,41	1 448 009,62		25,00	
934	668 664,30	1 447 994,70		25,00	
935	668 629,17	1 447 945,63		25,00	
936	668 613,86	1 447 936,44		25,00	
937	668 535,89	1 447 904,37		25,00	
938	668 521,58	1 447 896,15		25,00	
939	668 485,19	1 447 903,34		25,00	
940	668 483,30	1 447 910,09		25,00	
941	668 459,11	1 447 915,34		25,00	
942	668 467,46	1 447 954,00		25,00	
943	668 471,33	1 447 971,93		25,00	
944	668 480,57	1 448 018,57		25,00	
945	668 481,70	1 448 025,50		25,00	
946	668 497,27	1 448 102,89		25,00	
947	668 505,68	1 448 110,63		25,00	
948	668 522,29	1 448 170,62		25,00	
949	668 524,77	1 448 195,39		25,00	
950	668 530,20	1 448 202,54	25,00		
951	668 542,41	1 448 210,05	25,00		
952	668 556,39	1 448 214,61	25,00		
925	668 630,16	1 448 235,05	25,00		
Вырез 4 из 7					
953	668 440,40	1 447 707,82	Картометрический метод	25,00	—
954	668 463,14	1 447 698,52		25,00	
955	668 469,49	1 447 684,37		25,00	
956	668 470,48	1 447 672,14		25,00	
957	668 471,08	1 447 664,67		25,00	

Раздел 2

Сведения о местоположении границ объекта

1	2	3	4	5	6
958	668 474,04	1 447 632,76	Картометрический метод	25,00	—
959	668 475,34	1 447 622,41		25,00	
960	668 477,83	1 447 621,00		25,00	
961	668 480,18	1 447 618,82		25,00	
962	668 495,42	1 447 610,09		25,00	
963	668 501,40	1 447 605,84		25,00	
964	668 530,90	1 447 583,73		25,00	
965	668 532,57	1 447 585,95		25,00	
966	668 542,41	1 447 578,43		25,00	
967	668 549,82	1 447 571,14		25,00	
968	668 559,99	1 447 566,70		25,00	
969	668 547,46	1 447 541,07		25,00	
970	668 523,96	1 447 505,88		25,00	
971	668 498,33	1 447 468,81		25,00	
972	668 461,38	1 447 435,56		25,00	
973	668 363,42	1 447 374,43		25,00	
974	668 349,65	1 447 370,61		25,00	
975	668 325,37	1 447 375,49		25,00	
976	668 309,96	1 447 392,38		25,00	
977	668 299,38	1 447 437,34		25,00	
978	668 300,08	1 447 491,84		25,00	
979	668 329,36	1 447 529,31		25,00	
980	668 334,37	1 447 543,71		25,00	
981	668 391,33	1 447 633,88		25,00	
982	668 393,02	1 447 638,43		25,00	
983	668 395,38	1 447 636,95		25,00	
984	668 405,23	1 447 661,91		25,00	
985	668 414,98	1 447 702,30		25,00	
953	668 440,40	1 447 707,82		25,00	
Вырез 5 из 7					
986	668 685,46	1 448 535,56	Картометрический метод	25,00	—
987	668 714,35	1 448 522,08		25,00	
988	668 726,56	1 448 517,46		25,00	
989	668 756,42	1 448 508,69		25,00	
990	668 766,70	1 448 506,09		25,00	
991	668 781,40	1 448 502,87		25,00	
992	668 758,54	1 448 466,80		25,00	
993	668 761,21	1 448 449,00		25,00	
994	668 765,82	1 448 442,01		25,00	
995	668 750,41	1 448 433,21		25,00	
996	668 735,58	1 448 429,73		25,00	
997	668 744,22	1 448 390,91		25,00	
998	668 726,97	1 448 391,61		25,00	
999	668 704,87	1 448 370,04		25,00	
1000	668 739,16	1 448 358,41		25,00	
1001	668 764,18	1 448 357,91		25,00	
1002	668 764,31	1 448 349,41		25,00	
1003	668 767,15	1 448 342,70		25,00	
1004	668 770,63	1 448 334,31		25,00	
1005	668 772,87	1 448 324,55		25,00	
1006	668 778,07	1 448 322,26		25,00	
1007	668 804,00	1 448 332,85		25,00	
1008	668 806,90	1 448 325,44		25,00	
1009	668 827,53	1 448 334,05		25,00	
1010	668 834,50	1 448 328,26		25,00	

Раздел 2

Сведения о местоположении границ объекта					
1	2	3	4	5	6
1011	668 837,69	1 448 323,41	Картометрический метод	25,00	—
1012	668 839,22	1 448 317,80		25,00	
1013	668 838,93	1 448 312,00		25,00	
1014	668 833,08	1 448 297,38		25,00	
1015	668 714,90	1 448 246,31		25,00	
1016	668 701,70	1 448 242,33		25,00	
1017	668 687,25	1 448 253,50		25,00	
1018	668 692,29	1 448 276,36		25,00	
1019	668 679,94	1 448 275,79		25,00	
1020	668 619,66	1 448 271,57		25,00	
1021	668 607,54	1 448 265,07		25,00	
1022	668 598,16	1 448 259,37		25,00	
1023	668 601,64	1 448 248,93		25,00	
1024	668 602,31	1 448 246,80		25,00	
1025	668 549,18	1 448 230,97		25,00	
1026	668 574,78	1 448 285,47		25,00	
1027	668 580,21	1 448 301,19		25,00	
1028	668 597,72	1 448 339,71		25,00	
1029	668 635,56	1 448 429,20		25,00	
1030	668 665,46	1 448 495,36		25,00	
1031	668 677,13	1 448 521,69		25,00	
986	668 685,46	1 448 535,56	25,00		
Вырез 6 из 7					
1032	668 829,12	1 448 082,92	Картометрический метод	25,00	—
1033	668 854,01	1 448 067,14		25,00	
1034	668 857,07	1 448 063,70		25,00	
1035	668 870,10	1 448 052,53		25,00	
1036	668 863,29	1 448 053,43		25,00	
1037	668 857,77	1 448 054,16		25,00	
1038	668 852,45	1 448 054,86		25,00	
1039	668 852,00	1 448 051,42		25,00	
1040	668 850,58	1 448 051,61		25,00	
1041	668 848,63	1 448 035,13		25,00	
1042	668 855,60	1 448 034,37		25,00	
1043	668 861,13	1 448 033,76		25,00	
1044	668 867,96	1 448 033,01		25,00	
1045	668 879,28	1 448 034,29		25,00	
1046	668 921,36	1 447 990,35		25,00	
1047	668 934,86	1 447 995,60		25,00	
1048	668 893,76	1 447 956,77		25,00	
1049	668 885,14	1 447 965,35		25,00	
1050	668 877,57	1 447 957,66		25,00	
1051	668 886,29	1 447 949,14		25,00	
1052	668 896,93	1 447 933,29		25,00	
1053	668 869,50	1 447 943,87		25,00	
1054	668 835,13	1 447 949,24		25,00	
1055	668 825,31	1 447 945,74		25,00	
1056	668 796,45	1 447 955,30		25,00	
1057	668 791,64	1 447 975,16		25,00	
1058	668 793,90	1 447 995,28		25,00	
1059	668 803,73	1 448 025,32	25,00		
1060	668 820,46	1 448 070,93	25,00		
1032	668 829,12	1 448 082,92	25,00		
Вырез 7 из 7					
1061	668 032,12	1 447 805,14	Картометрический метод	25,00	—

Раздел 2

Сведения о местоположении границ объекта					
1	2	3	4	5	6
1062	668 045,74	1 447 804,51	Картометрический метод	25,00	—
1063	668 046,37	1 447 782,78		25,00	
1064	668 031,82	1 447 782,89		25,00	
1061	668 032,12	1 447 805,14		25,00	
T(10)					
813	668 805,98	1 448 279,82	Картометрический метод	25,00	—
814	668 817,54	1 448 279,12		25,00	
815	668 825,48	1 448 272,05		25,00	
816	668 830,54	1 448 261,16		25,00	
817	668 834,58	1 448 227,65		25,00	
818	668 834,13	1 448 172,61		25,00	
819	668 811,38	1 448 104,04		25,00	
820	668 808,71	1 448 096,60		25,00	
821	668 797,71	1 448 065,87		25,00	
822	668 789,99	1 448 040,94		25,00	
823	668 781,46	1 448 021,43		25,00	
824	668 777,01	1 448 015,33		25,00	
825	668 762,49	1 447 946,45		25,00	
826	668 766,72	1 447 932,14		25,00	
827	668 757,11	1 447 915,17		25,00	
828	668 756,78	1 447 911,12		25,00	
829	668 749,51	1 447 891,63		25,00	
830	668 718,65	1 447 830,80		25,00	
831	668 719,22	1 447 813,93		25,00	
832	668 697,67	1 447 743,11		25,00	
833	668 675,26	1 447 713,75		25,00	
834	668 636,85	1 447 651,07		25,00	
835	668 612,68	1 447 636,41		25,00	
836	668 603,49	1 447 625,18		25,00	
837	668 572,92	1 447 576,55		25,00	
838	668 522,67	1 447 607,23		25,00	
839	668 515,62	1 447 612,22		25,00	
840	668 481,49	1 447 632,79		25,00	
841	668 475,63	1 447 696,06		25,00	
842	668 470,55	1 447 704,97		25,00	
843	668 459,48	1 447 717,74		25,00	
844	668 426,54	1 447 732,76		25,00	
845	668 421,60	1 447 734,01		25,00	
846	668 443,53	1 447 823,39		25,00	
847	668 445,44	1 447 831,20	25,00		
848	668 443,38	1 447 831,73	25,00		
849	668 443,74	1 447 833,13	25,00		
850	668 446,13	1 447 842,44	25,00		
851	668 446,99	1 447 845,78	25,00		
852	668 448,89	1 447 845,29	25,00		
853	668 450,66	1 447 852,49	25,00		
854	668 460,82	1 447 893,92	25,00		
855	668 488,22	1 447 888,35	25,00		
856	668 498,17	1 447 883,32	25,00		
857	668 513,46	1 447 884,25	25,00		
858	668 604,98	1 447 923,63	25,00		
859	668 609,65	1 447 924,39	25,00		
860	668 612,55	1 447 919,93	25,00		
861	668 619,96	1 447 920,14	25,00		
862	668 626,20	1 447 926,70	25,00		

Раздел 2

Сведения о местоположении границ объекта

1	2	3	4	5	6
863	668 638,72	1 447 942,39	Картометрический метод	25,00	—
864	668 670,53	1 447 989,43		25,00	
865	668 692,50	1 448 013,66		25,00	
866	668 709,89	1 448 041,14		25,00	
867	668 705,43	1 448 083,90		25,00	
868	668 704,19	1 448 094,23		25,00	
869	668 703,40	1 448 106,91		25,00	
870	668 698,03	1 448 106,87		25,00	
871	668 689,58	1 448 193,03		25,00	
872	668 686,29	1 448 225,04		25,00	
873	668 688,21	1 448 227,96		25,00	
874	668 691,65	1 448 231,09		25,00	
875	668 710,11	1 448 236,68		25,00	
876	668 715,02	1 448 234,94		25,00	
877	668 734,29	1 448 242,81		25,00	
878	668 734,46	1 448 245,27		25,00	
879	668 735,32	1 448 246,90		25,00	
880	668 737,35	1 448 248,30	25,00		
881	668 777,64	1 448 266,88	25,00		
813	668 805,98	1 448 279,82	25,00		
T(11)					
882	668 215,88	1 447 836,30	Картометрический метод	25,00	—
883	668 228,55	1 447 835,50		25,00	
884	668 307,01	1 447 829,72		25,00	
885	668 326,15	1 447 829,76		25,00	
886	668 339,88	1 447 832,12		25,00	
887	668 353,69	1 447 830,97		25,00	
888	668 396,73	1 447 825,10		25,00	
889	668 326,44	1 447 601,07		25,00	
890	668 312,59	1 447 570,19		25,00	
891	668 306,16	1 447 561,12		25,00	
892	668 295,76	1 447 552,00		25,00	
893	668 291,40	1 447 553,01		25,00	
894	668 283,69	1 447 542,17		25,00	
895	668 258,80	1 447 511,51		25,00	
896	668 240,18	1 447 511,50		25,00	
897	668 224,72	1 447 511,66		25,00	
898	668 216,83	1 447 512,19		25,00	
899	668 164,48	1 447 517,43		25,00	
900	668 080,83	1 447 528,84		25,00	
901	668 131,94	1 447 521,87		25,00	
902	668 054,61	1 447 532,42		25,00	
903	668 024,01	1 447 534,45		25,00	
904	668 029,41	1 447 615,27		25,00	
905	668 028,09	1 447 615,35		25,00	
906	668 028,30	1 447 619,25		25,00	
907	668 030,08	1 447 619,01		25,00	
908	668 032,60	1 447 669,68		25,00	
909	668 035,15	1 447 696,96	25,00		
910	668 048,34	1 447 705,62	25,00		
911	668 053,45	1 447 787,47	25,00		
912	668 050,93	1 447 787,55	25,00		
913	668 052,19	1 447 806,23	25,00		
914	668 051,74	1 447 823,03	25,00		
915	668 074,63	1 447 820,32	25,00		

Раздел 2

Сведения о местоположении границ объекта					
1	2	3	4	5	6
916	668 094,38	1 447 818,74	Картометрический метод	25,00	—
917	668 154,14	1 447 814,35		25,00	
918	668 159,06	1 447 814,02		25,00	
919	668 181,27	1 447 813,96		25,00	
920	668 181,46	1 447 810,05		25,00	
921	668 189,14	1 447 808,65		25,00	
922	668 193,36	1 447 810,58		25,00	
923	668 211,62	1 447 830,41		25,00	
924	668 215,89	1 447 830,36		25,00	
882	668 215,88	1 447 836,30		25,00	
T(12)					
925	668 630,16	1 448 235,05	Картометрический метод	25,00	—
926	668 662,54	1 448 233,33		25,00	
927	668 675,53	1 448 225,84		25,00	
928	668 679,64	1 448 200,27		25,00	
929	668 683,08	1 448 163,94		25,00	
930	668 689,44	1 448 102,60		25,00	
931	668 694,67	1 448 045,29		25,00	
932	668 685,32	1 448 026,52		25,00	
933	668 674,41	1 448 009,62		25,00	
934	668 664,30	1 447 994,70		25,00	
935	668 629,17	1 447 945,63		25,00	
936	668 613,86	1 447 936,44		25,00	
937	668 535,89	1 447 904,37		25,00	
938	668 521,58	1 447 896,15		25,00	
939	668 485,19	1 447 903,34		25,00	
940	668 483,30	1 447 910,09		25,00	
941	668 459,11	1 447 915,34		25,00	
942	668 467,46	1 447 954,00		25,00	
943	668 471,33	1 447 971,93		25,00	
944	668 480,57	1 448 018,57		25,00	
945	668 481,70	1 448 025,50		25,00	
946	668 497,27	1 448 102,89		25,00	
947	668 505,68	1 448 110,63		25,00	
948	668 522,29	1 448 170,62	25,00		
949	668 524,77	1 448 195,39	25,00		
950	668 530,20	1 448 202,54	25,00		
951	668 542,41	1 448 210,05	25,00		
952	668 556,39	1 448 214,61	25,00		
925	668 630,16	1 448 235,05	25,00		
T(13)					
953	668 440,40	1 447 707,82	Картометрический метод	25,00	—
954	668 463,14	1 447 698,52		25,00	
955	668 469,49	1 447 684,37		25,00	
956	668 470,48	1 447 672,14		25,00	
957	668 471,08	1 447 664,67		25,00	
958	668 474,04	1 447 632,76		25,00	
959	668 475,34	1 447 622,41		25,00	
960	668 477,83	1 447 621,00		25,00	
961	668 480,18	1 447 618,82		25,00	
962	668 495,42	1 447 610,09		25,00	
963	668 501,40	1 447 605,84		25,00	
964	668 530,90	1 447 583,73		25,00	
965	668 532,57	1 447 585,95		25,00	
966	668 542,41	1 447 578,43		25,00	

Раздел 2

Сведения о местоположении границ объекта

1	2	3	4	5	6
967	668 549,82	1 447 571,14	Картометрический метод	25,00	—
968	668 559,99	1 447 566,70		25,00	
969	668 547,46	1 447 541,07		25,00	
970	668 523,96	1 447 505,88		25,00	
971	668 498,33	1 447 468,81		25,00	
972	668 461,38	1 447 435,56		25,00	
973	668 363,42	1 447 374,43		25,00	
974	668 349,65	1 447 370,61		25,00	
975	668 325,37	1 447 375,49		25,00	
976	668 309,96	1 447 392,38		25,00	
977	668 299,38	1 447 437,34		25,00	
978	668 300,08	1 447 491,84		25,00	
979	668 329,36	1 447 529,31		25,00	
980	668 334,37	1 447 543,71		25,00	
981	668 391,33	1 447 633,88		25,00	
982	668 393,02	1 447 638,43		25,00	
983	668 395,38	1 447 636,95		25,00	
984	668 405,23	1 447 661,91		25,00	
985	668 414,98	1 447 702,30	25,00		
953	668 440,40	1 447 707,82	25,00		
T(14)					
986	668 685,46	1 448 535,56	Картометрический метод	25,00	—
987	668 714,35	1 448 522,08		25,00	
988	668 726,56	1 448 517,46		25,00	
989	668 756,42	1 448 508,69		25,00	
990	668 766,70	1 448 506,09		25,00	
991	668 781,40	1 448 502,87		25,00	
992	668 758,54	1 448 466,80		25,00	
993	668 761,21	1 448 449,00		25,00	
994	668 765,82	1 448 442,01		25,00	
995	668 750,41	1 448 433,21		25,00	
996	668 735,58	1 448 429,73		25,00	
997	668 744,22	1 448 390,91		25,00	
998	668 726,97	1 448 391,61		25,00	
999	668 704,87	1 448 370,04		25,00	
1000	668 739,16	1 448 358,41		25,00	
1001	668 764,18	1 448 357,91		25,00	
1002	668 764,31	1 448 349,41		25,00	
1003	668 767,15	1 448 342,70		25,00	
1004	668 770,63	1 448 334,31		25,00	
1005	668 772,87	1 448 324,55		25,00	
1006	668 778,07	1 448 322,26		25,00	
1007	668 804,00	1 448 332,85		25,00	
1008	668 806,90	1 448 325,44	25,00		
1009	668 827,53	1 448 334,05	25,00		
1010	668 834,50	1 448 328,26	25,00		
1011	668 837,69	1 448 323,41	25,00		
1012	668 839,22	1 448 317,80	25,00		
1013	668 838,93	1 448 312,00	25,00		
1014	668 833,08	1 448 297,38	25,00		
1015	668 714,90	1 448 246,31	25,00		
1016	668 701,70	1 448 242,33	25,00		
1017	668 687,25	1 448 253,50	25,00		
1018	668 692,29	1 448 276,36	25,00		
1019	668 679,94	1 448 275,79	25,00		

Раздел 2

Сведения о местоположении границ объекта					
1	2	3	4	5	6
1020	668 619,66	1 448 271,57	Картометрический метод	25,00	—
1021	668 607,54	1 448 265,07		25,00	
1022	668 598,16	1 448 259,37		25,00	
1023	668 601,64	1 448 248,93		25,00	
1024	668 602,31	1 448 246,80		25,00	
1025	668 549,18	1 448 230,97		25,00	
1026	668 574,78	1 448 285,47		25,00	
1027	668 580,21	1 448 301,19		25,00	
1028	668 597,72	1 448 339,71		25,00	
1029	668 635,56	1 448 429,20		25,00	
1030	668 665,46	1 448 495,36		25,00	
1031	668 677,13	1 448 521,69		25,00	
986	668 685,46	1 448 535,56		25,00	
T(15)					
1032	668 829,12	1 448 082,92	Картометрический метод	25,00	—
1033	668 854,01	1 448 067,14		25,00	
1034	668 857,07	1 448 063,70		25,00	
1035	668 870,10	1 448 052,53		25,00	
1036	668 863,29	1 448 053,43		25,00	
1037	668 857,77	1 448 054,16		25,00	
1038	668 852,45	1 448 054,86		25,00	
1039	668 852,00	1 448 051,42		25,00	
1040	668 850,58	1 448 051,61		25,00	
1041	668 848,63	1 448 035,13		25,00	
1042	668 855,60	1 448 034,37		25,00	
1043	668 861,13	1 448 033,76		25,00	
1044	668 867,96	1 448 033,01		25,00	
1045	668 879,28	1 448 034,29		25,00	
1046	668 921,36	1 447 990,35		25,00	
1047	668 934,86	1 447 995,60		25,00	
1048	668 893,76	1 447 956,77		25,00	
1049	668 885,14	1 447 965,35		25,00	
1050	668 877,57	1 447 957,66		25,00	
1051	668 886,29	1 447 949,14		25,00	
1052	668 896,93	1 447 933,29		25,00	
1053	668 869,50	1 447 943,87		25,00	
1054	668 835,13	1 447 949,24		25,00	
1055	668 825,31	1 447 945,74		25,00	
1056	668 796,45	1 447 955,30		25,00	
1057	668 791,64	1 447 975,16		25,00	
1058	668 793,90	1 447 995,28		25,00	
1059	668 803,73	1 448 025,32	25,00		
1060	668 820,46	1 448 070,93	25,00		
1032	668 829,12	1 448 082,92	25,00		
T(16)					
1061	668 032,12	1 447 805,14	Картометрический метод	25,00	—
1062	668 045,74	1 447 804,51		25,00	
1063	668 046,37	1 447 782,78		25,00	
1064	668 031,82	1 447 782,89		25,00	
1061	668 032,12	1 447 805,14		25,00	
T(17)					
1065	668 560,54	1 458 126,32	Картометрический метод	25,00	—
2260	668 561,70	1 458 121,16		25,00	
2259	668 565,85	1 458 118,94		25,00	
2258	668 569,92	1 458 115,80		25,00	

Раздел 2

Сведения о местоположении границ объекта

1	2	3	4	5	6
2257	668 575,37	1 458 109,86	Картометрический метод	25,00	—
2256	668 580,55	1 458 102,14		25,00	
2255	668 582,40	1 458 097,82		25,00	
2254	668 585,91	1 458 079,63		25,00	
2253	668 586,67	1 458 056,83		25,00	
2252	668 587,44	1 458 036,85		25,00	
2251	668 588,43	1 458 030,18		25,00	
2250	668 592,11	1 458 016,17		25,00	
2249	668 595,55	1 458 004,08		25,00	
2248	668 597,63	1 457 996,78		25,00	
2247	668 599,00	1 457 993,08		25,00	
2246	668 604,69	1 457 977,75		25,00	
2245	668 615,57	1 457 957,94		25,00	
2244	668 627,52	1 457 941,61		25,00	
2243	668 636,79	1 457 928,87		25,00	
2242	668 645,47	1 457 919,57		25,00	
2241	668 648,39	1 457 914,57		25,00	
2240	668 841,09	1 457 807,53		25,00	
2239	668 861,66	1 457 797,12		25,00	
2238	668 873,69	1 457 791,72		25,00	
2237	668 932,87	1 457 769,56		25,00	
2236	668 943,77	1 457 761,63		25,00	
2235	669 022,16	1 457 678,80		25,00	
2234	669 047,62	1 457 645,85		25,00	
2233	669 059,15	1 457 635,37		25,00	
2232	669 068,65	1 457 643,92		25,00	
2231	669 167,17	1 457 549,98		25,00	
2230	669 158,39	1 457 543,98		25,00	
2229	669 149,09	1 457 534,65		25,00	
2228	669 135,42	1 457 532,09		25,00	
2227	669 129,41	1 457 518,66		25,00	
2226	669 187,10	1 457 459,22		25,00	
2225	669 199,85	1 457 453,11		25,00	
2224	669 202,70	1 457 457,99		25,00	
2223	669 200,35	1 457 460,26		25,00	
2222	669 207,75	1 457 470,59		25,00	
2221	669 205,58	1 457 471,91		25,00	
2220	669 224,51	1 457 497,52		25,00	
2219	669 293,55	1 457 463,72		25,00	
2218	669 321,62	1 457 435,68		25,00	
2217	669 354,83	1 457 393,55		25,00	
2216	669 356,42	1 457 387,07	25,00		
2215	669 354,83	1 457 377,53	25,00		
2214	669 348,74	1 457 369,82	25,00		
2213	669 331,74	1 457 355,95	25,00		
2212	669 308,51	1 457 334,87	25,00		
2211	669 200,40	1 457 224,88	25,00		
2210	669 163,10	1 457 173,08	25,00		
2209	669 148,57	1 457 127,09	25,00		
2208	669 105,86	1 457 077,14	25,00		
2207	669 096,89	1 457 065,66	25,00		
2206	669 094,68	1 457 067,64	25,00		
2205	669 084,82	1 457 055,97	25,00		
2204	669 074,91	1 457 044,07	25,00		
2203	669 060,82	1 457 027,16	25,00		

Раздел 2

Сведения о местоположении границ объекта

1	2	3	4	5	6
2202	669 045,96	1 457 010,16		25,00	
2201	669 047,22	1 457 009,09		25,00	
2200	669 036,18	1 456 996,11		25,00	
2199	669 002,31	1 456 957,21		25,00	
2198	668 999,12	1 456 957,08		25,00	
2197	668 993,48	1 456 950,17		25,00	
2196	668 993,59	1 456 946,89		25,00	
2195	668 988,97	1 456 941,68		25,00	
2194	668 968,63	1 456 917,89		25,00	
2193	668 959,86	1 456 913,73		25,00	
2192	668 909,62	1 456 924,98		25,00	
2191	668 893,97	1 456 928,85		25,00	
2190	668 891,38	1 456 930,60		25,00	
2189	668 889,86	1 456 933,12		25,00	
2188	668 888,88	1 456 936,04		25,00	
2187	668 882,41	1 456 963,66		25,00	
2186	668 875,83	1 456 992,04		25,00	
2185	668 824,48	1 457 002,75		25,00	
2184	668 816,49	1 457 005,73		25,00	
2183	668 806,77	1 457 033,50		25,00	
2182	668 806,35	1 457 065,48		25,00	
2181	668 819,56	1 457 080,36		25,00	
2180	668 839,31	1 457 083,35		25,00	
2179	668 858,39	1 457 075,75		25,00	
2178	668 872,61	1 457 092,07		25,00	
2177	668 842,69	1 457 151,50		25,00	
2176	668 785,04	1 457 117,21		25,00	
2175	668 760,39	1 457 146,00	Картометрический метод	25,00	—
2174	668 743,49	1 457 136,11		25,00	
2173	668 739,87	1 457 132,28		25,00	
2172	668 731,41	1 457 142,45		25,00	
2171	668 732,81	1 457 146,86		25,00	
2170	668 731,92	1 457 148,05		25,00	
2169	668 722,75	1 457 155,30		25,00	
2168	668 719,60	1 457 148,93		25,00	
2167	668 712,92	1 457 151,22		25,00	
2166	668 704,67	1 457 149,14		25,00	
2165	668 701,80	1 457 147,71		25,00	
2164	668 683,07	1 457 129,69		25,00	
2163	668 679,35	1 457 132,39		25,00	
2162	668 673,53	1 457 132,22		25,00	
2161	668 669,99	1 457 126,54		25,00	
2160	668 647,59	1 457 102,63		25,00	
2159	668 645,46	1 457 103,35		25,00	
2158	668 642,21	1 457 099,84		25,00	
2157	668 638,75	1 457 086,97		25,00	
2156	668 571,00	1 457 148,79		25,00	
2155	668 565,08	1 457 160,18		25,00	
2154	668 536,84	1 457 189,53		25,00	
2153	668 514,07	1 457 211,10		25,00	
2152	668 494,69	1 457 231,30		25,00	
2151	668 495,25	1 457 234,80		25,00	
2150	668 472,58	1 457 256,36		25,00	
2149	668 456,12	1 457 278,02		25,00	
2148	668 437,16	1 457 307,75		25,00	

Раздел 2

Сведения о местоположении границ объекта

1	2	3	4	5	6
2147	668 436,21	1 457 309,24	Картометрический метод	25,00	—
2146	668 391,20	1 457 318,02		25,00	
2145	668 288,47	1 457 327,37		25,00	
2144	668 257,27	1 457 333,56		25,00	
2143	668 203,84	1 457 338,91		25,00	
2142	668 151,51	1 457 347,31		25,00	
2141	668 107,30	1 457 368,94		25,00	
2140	668 063,14	1 457 403,64		25,00	
2139	668 001,92	1 457 468,05		25,00	
2138	667 984,17	1 457 479,78		25,00	
2137	667 979,22	1 457 479,25		25,00	
2136	667 962,59	1 457 477,48		25,00	
2135	667 915,17	1 457 457,24		25,00	
2134	667 830,60	1 457 422,31		25,00	
2133	667 795,16	1 457 394,86		25,00	
2132	667 776,52	1 457 382,56		25,00	
2131	667 722,29	1 457 346,80		25,00	
2130	667 543,15	1 457 270,42		25,00	
2129	667 543,07	1 457 264,94		25,00	
2128	667 542,93	1 457 255,92		25,00	
2127	667 588,86	1 457 282,90		25,00	
2126	667 602,66	1 457 288,94		25,00	
2125	667 610,01	1 457 292,17		25,00	
2124	667 732,98	1 457 339,63		25,00	
2123	667 794,95	1 457 381,86		25,00	
2122	667 834,01	1 457 410,75		25,00	
2121	667 894,81	1 457 435,30		25,00	
2120	667 901,72	1 457 416,69		25,00	
2119	667 963,54	1 457 442,81		25,00	
2118	667 957,20	1 457 459,52		25,00	
2117	667 969,28	1 457 464,23		25,00	
2116	667 988,17	1 457 456,83		25,00	
2115	667 974,46	1 457 424,84		25,00	
2114	668 001,78	1 457 394,30		25,00	
2113	668 004,38	1 457 369,06		25,00	
2112	668 024,92	1 457 358,73		25,00	
2111	668 040,83	1 457 308,37		25,00	
2110	668 046,06	1 457 303,49		25,00	
2109	668 051,07	1 457 300,77		25,00	
2108	668 075,52	1 457 287,39		25,00	
2107	668 102,58	1 457 272,59		25,00	
2106	668 136,96	1 457 283,65		25,00	
2105	668 189,83	1 457 268,62		25,00	
2104	668 233,21	1 457 266,93		25,00	
2103	668 244,21	1 457 317,77		25,00	
2102	668 285,66	1 457 322,70		25,00	
2101	668 276,40	1 457 273,64		25,00	
2100	668 325,55	1 457 264,43	25,00		
2099	668 331,48	1 457 282,89	25,00		
2098	668 335,44	1 457 305,93	25,00		
2097	668 376,34	1 457 299,18	25,00		
2096	668 413,61	1 457 290,49	25,00		
2095	668 429,58	1 457 288,44	25,00		
2094	668 445,09	1 457 269,99	25,00		
2093	668 439,88	1 457 262,97	25,00		

Раздел 2

Сведения о местоположении границ объекта

1	2	3	4	5	6
2092	668 458,36	1 457 242,38	Картометрический метод	25,00	—
2091	668 497,62	1 457 195,25		25,00	
2090	668 548,98	1 457 141,38		25,00	
2089	668 589,22	1 457 102,15		25,00	
2088	668 621,77	1 457 070,37		25,00	
2087	668 614,55	1 457 062,39		25,00	
2086	668 620,26	1 457 061,21		25,00	
2085	668 623,40	1 457 058,47		25,00	
2084	668 621,00	1 457 056,07		25,00	
2083	668 603,70	1 457 034,55		25,00	
2082	668 605,77	1 457 032,62		25,00	
2081	668 598,40	1 457 021,64		25,00	
2080	668 547,16	1 456 968,93		25,00	
2079	668 538,95	1 456 962,06		25,00	
2078	668 522,46	1 456 962,82		25,00	
2077	668 489,75	1 456 937,24		25,00	
2076	668 469,19	1 456 933,76		25,00	
2075	668 464,56	1 456 890,29		25,00	
2074	668 491,82	1 456 879,78		25,00	
2073	668 510,52	1 456 873,73		25,00	
2072	668 523,90	1 456 872,88		25,00	
2071	668 536,34	1 456 873,32		25,00	
2070	668 552,58	1 456 882,97		25,00	
2069	668 551,14	1 456 879,13		25,00	
2068	668 558,05	1 456 869,03		25,00	
2067	668 561,63	1 456 870,26		25,00	
2066	668 578,30	1 456 856,93		25,00	
2065	668 594,82	1 456 883,17		25,00	
2064	668 614,48	1 456 867,96		25,00	
2063	668 678,72	1 456 838,34		25,00	
2062	668 739,54	1 456 902,29		25,00	
2061	668 711,41	1 456 930,39		25,00	
2060	668 711,24	1 456 944,01		25,00	
2059	668 706,47	1 456 951,51		25,00	
2058	668 723,23	1 456 956,10		25,00	
2057	668 726,25	1 456 956,92		25,00	
2056	668 731,02	1 456 958,23		25,00	
2055	668 751,49	1 456 962,31		25,00	
2054	668 776,11	1 456 963,12		25,00	
2053	668 790,46	1 456 960,10		25,00	
2052	668 829,31	1 456 943,98		25,00	
2051	668 869,29	1 456 922,95		25,00	
2050	668 865,71	1 456 911,90		25,00	
2049	668 860,10	1 456 905,34		25,00	
2048	668 885,35	1 456 888,66		25,00	
2047	668 887,70	1 456 889,91	25,00		
2046	668 901,13	1 456 883,13	25,00		
2045	668 903,85	1 456 887,24	25,00		
2044	668 944,88	1 456 860,65	25,00		
2043	668 965,87	1 456 882,92	25,00		
2042	668 973,91	1 456 882,07	25,00		
2041	668 980,25	1 456 881,59	25,00		
2040	669 021,07	1 456 844,44	25,00		
2039	669 031,02	1 456 834,57	25,00		
2038	669 051,64	1 456 811,45	25,00		

Раздел 2

Сведения о местоположении границ объекта

1	2	3	4	5	6
2037	668 959,36	1 456 703,03	Картометрический метод	25,00	—
2036	668 952,68	1 456 691,01		25,00	
2035	668 904,87	1 456 636,28		25,00	
2034	668 885,10	1 456 619,55		25,00	
2033	668 871,12	1 456 595,17		25,00	
2032	668 852,93	1 456 577,05		25,00	
2031	668 843,98	1 456 573,79		25,00	
2030	668 828,92	1 456 570,43		25,00	
2029	668 822,87	1 456 573,52		25,00	
2028	668 812,95	1 456 572,68		25,00	
2027	668 793,67	1 456 560,98		25,00	
2026	668 796,07	1 456 554,94		25,00	
2025	668 796,04	1 456 554,74		25,00	
2024	668 795,29	1 456 549,95		25,00	
2023	668 791,43	1 456 546,02		25,00	
2022	668 785,23	1 456 546,11		25,00	
2021	668 754,09	1 456 525,10		25,00	
2020	668 741,21	1 456 513,80		25,00	
2019	668 700,26	1 456 485,44		25,00	
2018	668 687,99	1 456 474,84		25,00	
2017	668 679,27	1 456 460,77		25,00	
2016	668 670,23	1 456 439,41		25,00	
2015	668 659,97	1 456 404,07		25,00	
2014	668 655,32	1 456 381,64		25,00	
2013	668 642,90	1 456 355,13		25,00	
2012	668 659,31	1 456 318,06		25,00	
2011	668 658,46	1 456 308,07		25,00	
2010	668 658,06	1 456 302,08		25,00	
2009	668 652,10	1 456 256,33		25,00	
2008	668 649,05	1 456 244,61		25,00	
2007	668 629,46	1 456 226,02		25,00	
2006	668 621,54	1 456 225,04		25,00	
2005	668 604,49	1 456 209,31		25,00	
2004	668 588,12	1 456 186,16		25,00	
2003	668 568,04	1 456 174,48		25,00	
2002	668 565,89	1 456 146,31		25,00	
2001	668 535,63	1 456 085,98		25,00	
2000	668 524,33	1 456 066,85		25,00	
1999	668 506,97	1 456 018,82		25,00	
1998	668 503,01	1 455 995,88		25,00	
1997	668 507,34	1 455 989,39	25,00		
1996	668 523,23	1 455 974,84	25,00		
1995	668 583,39	1 455 943,20	25,00		
1994	668 705,51	1 455 895,80	25,00		
1993	668 708,95	1 455 846,05	25,00		
1992	668 713,34	1 455 806,08	25,00		
1991	668 714,62	1 455 794,45	25,00		
1990	668 704,27	1 455 792,05	25,00		
1989	668 705,22	1 455 786,84	25,00		
1988	668 707,03	1 455 777,18	25,00		
1987	668 717,45	1 455 780,12	25,00		
1986	668 729,28	1 455 783,89	25,00		
1985	668 728,37	1 455 790,15	25,00		
1984	668 750,27	1 455 798,48	25,00		
1983	668 750,84	1 455 801,93	25,00		

Раздел 2

Сведения о местоположении границ объекта

1	2	3	4	5	6
1982	668 756,73	1 455 800,95	Картометрический метод	25,00	—
1981	668 805,93	1 455 819,52		25,00	
1980	668 815,84	1 455 823,32		25,00	
1979	668 845,60	1 455 814,64		25,00	
1978	668 825,16	1 455 806,90		25,00	
1977	668 830,72	1 455 803,38		25,00	
1976	668 855,36	1 455 805,49		25,00	
1975	668 889,60	1 455 801,21		25,00	
1974	668 902,74	1 455 797,23		25,00	
1973	668 904,72	1 455 804,99		25,00	
1972	668 906,90	1 455 804,43		25,00	
1971	668 904,92	1 455 796,68		25,00	
1970	668 945,27	1 455 794,24		25,00	
1969	668 946,00	1 455 800,36		25,00	
1968	668 977,73	1 455 795,86		25,00	
1967	668 976,59	1 455 784,88		25,00	
1966	668 974,78	1 455 767,50		25,00	
1965	668 955,04	1 455 759,01		25,00	
1964	668 897,15	1 455 734,82		25,00	
1963	668 848,90	1 455 706,68		25,00	
1962	668 805,15	1 455 665,96		25,00	
1961	668 735,83	1 455 627,15		25,00	
1960	668 701,64	1 455 615,48		25,00	
1959	668 688,75	1 455 612,30		25,00	
1958	668 638,99	1 455 599,97		25,00	
1957	668 562,36	1 455 586,08		25,00	
1956	668 492,39	1 455 569,88		25,00	
1955	668 479,47	1 455 562,48		25,00	
1954	668 427,49	1 455 519,69		25,00	
1953	668 410,70	1 455 514,36		25,00	
1952	668 385,56	1 455 531,05		25,00	
1951	668 402,41	1 455 559,69		25,00	
1950	668 397,25	1 455 568,28		25,00	
1949	668 390,08	1 455 555,97		25,00	
1948	668 347,73	1 455 593,16		25,00	
1947	668 338,67	1 455 599,77		25,00	
1946	668 294,46	1 455 550,59		25,00	
1945	668 254,07	1 455 591,10		25,00	
1944	668 162,93	1 455 500,41		25,00	
1943	668 155,39	1 455 507,47		25,00	
1942	668 152,04	1 455 510,81		25,00	
1941	668 143,62	1 455 501,22		25,00	
1940	668 150,30	1 455 489,97		25,00	
1939	668 104,90	1 455 443,00		25,00	
1938	668 085,77	1 455 419,97		25,00	
1937	668 099,83	1 455 405,88		25,00	
1936	668 111,92	1 455 417,29		25,00	
1935	668 158,58	1 455 464,15	25,00		
1934	668 178,44	1 455 445,24	25,00		
1933	668 190,25	1 455 443,52	25,00		
1932	668 219,79	1 455 465,16	25,00		
1931	668 253,45	1 455 487,33	25,00		
1930	668 293,44	1 455 435,69	25,00		
1929	668 321,59	1 455 457,25	25,00		
1928	668 318,93	1 455 460,39	25,00		

Раздел 2

Сведения о местоположении границ объекта

1	2	3	4	5	6
1927	668 377,29	1 455 507,68	Картометрический метод	25,00	—
1926	668 395,23	1 455 484,69		25,00	
1925	668 330,85	1 455 422,90		25,00	
1924	668 270,35	1 455 366,75		25,00	
1923	668 247,66	1 455 354,80		25,00	
1922	668 218,67	1 455 330,75		25,00	
1921	668 184,25	1 455 304,09		25,00	
1920	668 180,06	1 455 298,46		25,00	
1919	668 156,92	1 455 277,12		25,00	
1918	668 085,90	1 455 225,93		25,00	
1917	668 071,61	1 455 220,16		25,00	
1916	668 048,40	1 455 198,70		25,00	
1915	668 046,49	1 455 197,51		25,00	
1914	667 956,16	1 455 135,66		25,00	
1913	667 922,22	1 455 095,49		25,00	
1912	667 893,02	1 455 051,55		25,00	
1911	667 897,17	1 455 048,48		25,00	
1910	667 889,08	1 455 036,51		25,00	
1909	667 867,38	1 454 986,04		25,00	
1908	667 873,66	1 454 984,44		25,00	
1907	667 859,97	1 454 928,15		25,00	
1906	667 851,14	1 454 878,46		25,00	
1905	667 849,63	1 454 869,97		25,00	
1904	667 848,85	1 454 866,34		25,00	
1903	667 822,63	1 454 735,61		25,00	
1902	667 800,76	1 454 636,44		25,00	
1901	667 781,69	1 454 547,06		25,00	
1900	667 748,02	1 454 485,90		25,00	
1899	667 720,95	1 454 449,58		25,00	
1898	667 694,51	1 454 426,81		25,00	
1897	667 674,24	1 454 402,12		25,00	
1896	667 659,05	1 454 383,62		25,00	
1895	667 639,86	1 454 348,05		25,00	
1894	667 630,68	1 454 317,13		25,00	
1893	667 611,87	1 454 279,36		25,00	
1892	667 583,51	1 454 240,43		25,00	
1891	667 547,94	1 454 216,06		25,00	
1890	667 439,97	1 454 169,19		25,00	
1889	667 354,40	1 454 124,16		25,00	
1888	667 315,48	1 454 097,65		25,00	
1887	667 280,92	1 454 066,02		25,00	
1886	667 291,64	1 454 066,56		25,00	
1885	667 281,26	1 454 047,34		25,00	
1884	667 270,48	1 454 027,36		25,00	
1883	667 261,44	1 454 008,66		25,00	
1882	667 254,32	1 453 991,43	25,00		
1881	667 244,27	1 453 969,40	25,00		
1880	667 235,23	1 453 950,33	25,00		
1879	667 227,76	1 453 935,34	25,00		
1878	667 214,25	1 453 910,38	25,00		
1877	667 202,13	1 453 889,87	25,00		
1876	667 190,38	1 453 868,23	25,00		
1875	667 186,06	1 453 859,35	25,00		
1874	667 180,81	1 453 840,04	25,00		
1873	667 174,14	1 453 814,96	25,00		

Раздел 2

Сведения о местоположении границ объекта

1	2	3	4	5	6
1872	667 166,48	1 453 787,10	Картометрический метод	25,00	—
1871	667 152,16	1 453 735,48		25,00	
1870	667 146,09	1 453 712,82		25,00	
1869	667 136,02	1 453 677,55		25,00	
1868	667 128,38	1 453 650,81		25,00	
1867	667 118,32	1 453 615,91		25,00	
1866	667 112,64	1 453 593,24		25,00	
1865	667 109,37	1 453 578,56		25,00	
1864	667 108,03	1 453 566,09		25,00	
1863	667 107,84	1 453 553,78		25,00	
1862	667 108,44	1 453 543,51		25,00	
1861	667 110,41	1 453 536,21		25,00	
1860	667 115,11	1 453 521,03		25,00	
1859	667 118,44	1 453 503,26		25,00	
1858	667 122,33	1 453 484,36		25,00	
1857	667 126,65	1 453 468,62		25,00	
1856	667 132,51	1 453 454,73		25,00	
1855	667 139,41	1 453 441,24		25,00	
1854	667 142,01	1 453 444,24		25,00	
1853	667 126,91	1 453 479,39		25,00	
1852	667 119,80	1 453 516,39		25,00	
1851	667 110,77	1 453 544,04		25,00	
1850	667 111,74	1 453 567,78		25,00	
1849	667 118,80	1 453 602,69		25,00	
1848	667 192,10	1 453 862,25		25,00	
1847	667 238,40	1 453 946,56		25,00	
1846	667 264,81	1 454 008,04		25,00	
1845	667 292,83	1 454 059,48		25,00	
1844	667 315,04	1 454 079,77		25,00	
1843	667 356,98	1 454 112,87		25,00	
1842	667 437,83	1 454 156,29		25,00	
1841	667 543,76	1 454 200,58		25,00	
1840	667 581,40	1 454 224,06		25,00	
1839	667 617,02	1 454 269,46		25,00	
1838	667 639,30	1 454 312,55		25,00	
1837	667 646,53	1 454 340,26		25,00	
1836	667 665,41	1 454 374,35		25,00	
1835	667 695,88	1 454 412,01		25,00	
1834	667 727,10	1 454 440,59		25,00	
1833	667 755,09	1 454 471,10		25,00	
1832	667 796,09	1 454 538,60		25,00	
1831	667 811,44	1 454 597,16		25,00	
1830	667 823,19	1 454 640,62		25,00	
1829	667 815,58	1 454 643,90		25,00	
1828	667 828,29	1 454 707,81		25,00	
1827	667 838,96	1 454 705,94	25,00		
1826	667 843,17	1 454 719,08	25,00		
1825	667 853,25	1 454 775,03	25,00		
1824	667 869,98	1 454 846,28	25,00		
1823	667 878,75	1 454 908,05	25,00		
1822	667 884,25	1 454 949,92	25,00		
1821	667 896,05	1 455 000,92	25,00		
1820	667 898,44	1 455 007,11	25,00		
1819	667 907,40	1 455 015,66	25,00		
1818	667 922,74	1 455 013,96	25,00		

Раздел 2

Сведения о местоположении границ объекта

1	2	3	4	5	6
1817	667 929,92	1 455 022,20	Картометрический метод	25,00	—
1816	667 931,65	1 455 021,85		25,00	
1815	667 963,47	1 455 061,84		25,00	
1814	667 971,82	1 455 080,50		25,00	
1813	667 958,22	1 455 109,47		25,00	
1812	667 963,69	1 455 119,94		25,00	
1811	667 990,92	1 455 141,73		25,00	
1810	667 996,88	1 455 143,32		25,00	
1809	668 006,67	1 455 142,57		25,00	
1808	668 051,14	1 455 175,48		25,00	
1807	668 047,35	1 455 178,53		25,00	
1806	668 178,42	1 455 270,88		25,00	
1805	668 270,53	1 455 340,34		25,00	
1804	668 303,08	1 455 369,94		25,00	
1803	668 400,66	1 455 448,07		25,00	
1802	668 416,96	1 455 461,15		25,00	
1801	668 467,37	1 455 396,73		25,00	
1800	668 555,30	1 455 284,94		25,00	
1799	668 559,92	1 455 300,20		25,00	
1798	668 578,36	1 455 289,85		25,00	
1797	668 602,78	1 455 283,11		25,00	
1796	668 654,88	1 455 391,00		25,00	
1795	668 645,66	1 455 396,93		25,00	
1794	668 597,31	1 455 379,53		25,00	
1793	668 612,26	1 455 414,56		25,00	
1792	668 605,44	1 455 458,21		25,00	
1791	668 622,54	1 455 460,18		25,00	
1790	668 612,48	1 455 546,50		25,00	
1789	668 597,89	1 455 544,83		25,00	
1788	668 601,94	1 455 509,42		25,00	
1787	668 579,40	1 455 512,79		25,00	
1786	668 557,72	1 455 511,94		25,00	
1785	668 555,39	1 455 562,35		25,00	
1784	668 572,15	1 455 566,32		25,00	
1783	668 730,15	1 455 609,23		25,00	
1782	668 733,95	1 455 610,29		25,00	
1781	668 749,62	1 455 613,63		25,00	
1780	668 788,99	1 455 631,66		25,00	
1779	668 793,94	1 455 633,73		25,00	
1778	668 814,63	1 455 652,01		25,00	
1777	668 930,18	1 455 723,50		25,00	
1776	669 010,25	1 455 765,44		25,00	
1775	669 035,94	1 455 777,04		25,00	
1774	669 045,27	1 455 778,89		25,00	
1773	669 064,55	1 455 783,59		25,00	
1772	669 093,41	1 455 793,17	25,00		
1771	669 112,51	1 455 799,11	25,00		
1770	669 129,49	1 455 804,27	25,00		
1769	669 164,74	1 455 819,71	25,00		
1768	669 178,41	1 455 824,50	25,00		
1767	669 200,46	1 455 833,65	25,00		
1766	669 208,13	1 455 837,93	25,00		
1765	669 249,79	1 455 860,68	25,00		
1764	669 271,92	1 455 849,69	25,00		
1763	669 280,90	1 455 844,45	25,00		

Раздел 2

Сведения о местоположении границ объекта

1	2	3	4	5	6
1762	669 286,44	1 455 839,43	Картометрический метод	25,00	—
1761	669 290,54	1 455 827,57		25,00	
1760	669 293,27	1 455 807,83		25,00	
1759	669 299,06	1 455 787,04		25,00	
1758	669 305,93	1 455 779,88		25,00	
1757	669 311,61	1 455 763,86		25,00	
1756	669 299,35	1 455 754,75		25,00	
1755	669 250,86	1 455 737,84		25,00	
1754	669 221,66	1 455 732,15		25,00	
1753	669 203,21	1 455 790,02		25,00	
1752	669 182,04	1 455 781,63		25,00	
1751	669 177,40	1 455 751,77		25,00	
1750	669 087,00	1 455 718,84		25,00	
1749	669 125,70	1 455 657,72		25,00	
1748	668 917,03	1 455 572,82		25,00	
1747	668 954,74	1 455 498,87		25,00	
1746	668 988,98	1 455 449,93		25,00	
1745	669 115,27	1 455 066,88		25,00	
1744	669 226,29	1 455 168,88		25,00	
1743	669 327,97	1 455 231,23		25,00	
1742	669 457,10	1 455 330,76		25,00	
1741	669 406,65	1 455 348,72		25,00	
1740	669 396,34	1 455 363,38		25,00	
1739	669 425,45	1 455 381,81		25,00	
1738	669 443,53	1 455 397,50		25,00	
1737	669 475,44	1 455 424,05		25,00	
1736	669 503,28	1 455 446,70		25,00	
1735	669 524,45	1 455 458,94		25,00	
1734	669 532,70	1 455 464,80		25,00	
1733	669 539,10	1 455 471,45		25,00	
1732	669 541,03	1 455 481,58		25,00	
1731	669 540,90	1 455 482,30		25,00	
1730	669 547,51	1 455 486,82		25,00	
1729	669 548,75	1 455 485,01		25,00	
1728	669 553,14	1 455 488,20		25,00	
1727	669 548,08	1 455 495,58		25,00	
1726	669 543,61	1 455 492,51		25,00	
1725	669 541,29	1 455 495,89		25,00	
1724	669 543,19	1 455 500,19		25,00	
1723	669 569,14	1 455 505,28		25,00	
1722	669 661,78	1 455 508,07		25,00	
1721	669 670,70	1 455 510,33		25,00	
1720	669 674,58	1 455 512,27		25,00	
1719	669 676,53	1 455 513,13		25,00	
1718	669 679,20	1 455 515,25		25,00	
1717	669 685,31	1 455 522,36	25,00		
1716	669 704,39	1 455 550,67	25,00		
1715	669 717,24	1 455 575,33	25,00		
1714	669 720,38	1 455 580,38	25,00		
1713	669 724,65	1 455 584,12	25,00		
1712	669 729,26	1 455 585,14	25,00		
1711	669 734,29	1 455 584,59	25,00		
1710	669 739,87	1 455 582,36	25,00		
1709	669 741,61	1 455 578,14	25,00		
1708	669 728,96	1 455 546,58	25,00		

Раздел 2

Сведения о местоположении границ объекта

1	2	3	4	5	6
1707	669 711,93	1 455 504,07	Картометрический метод	25,00	—
1706	669 701,58	1 455 481,53		25,00	
1705	669 688,33	1 455 457,89		25,00	
1704	669 680,55	1 455 445,27		25,00	
1703	669 644,98	1 455 390,82		25,00	
1702	669 629,80	1 455 367,29		25,00	
1701	669 633,49	1 455 364,76		25,00	
1700	669 640,86	1 455 359,89		25,00	
1699	669 652,53	1 455 376,95		25,00	
1698	669 708,06	1 455 466,89		25,00	
1697	669 711,89	1 455 475,33		25,00	
1696	669 729,77	1 455 527,05		25,00	
1695	669 746,03	1 455 564,37		25,00	
1694	669 750,37	1 455 565,70		25,00	
1693	669 760,73	1 455 579,00		25,00	
1692	669 779,24	1 455 579,28		25,00	
1691	669 808,07	1 455 575,31		25,00	
1690	669 858,24	1 455 533,83		25,00	
1689	669 898,00	1 455 502,86		25,00	
1688	669 884,97	1 455 485,59		25,00	
1687	669 870,28	1 455 478,15		25,00	
1686	669 875,72	1 455 475,24		25,00	
1685	669 883,14	1 455 465,77		25,00	
1684	669 889,99	1 455 459,80		25,00	
1683	669 896,56	1 455 459,01		25,00	
1682	669 909,46	1 455 461,61		25,00	
1681	669 925,90	1 455 476,27		25,00	
1680	669 948,88	1 455 465,02		25,00	
1679	669 965,78	1 455 473,30		25,00	
1678	669 997,04	1 455 522,01		25,00	
1677	670 098,11	1 455 483,94		25,00	
1676	670 119,74	1 455 483,12		25,00	
1675	670 125,13	1 455 500,36		25,00	
1674	670 119,79	1 455 522,69		25,00	
1673	670 069,33	1 455 542,68		25,00	
1672	670 004,31	1 455 566,59		25,00	
1671	669 997,96	1 455 568,93		25,00	
1670	669 983,50	1 455 543,49		25,00	
1669	669 976,38	1 455 548,86		25,00	
1668	669 972,34	1 455 543,60		25,00	
1667	669 943,59	1 455 506,20		25,00	
1666	669 932,20	1 455 493,11		25,00	
1665	669 911,82	1 455 508,27		25,00	
1664	669 952,60	1 455 560,78		25,00	
1663	669 948,95	1 455 563,56		25,00	
1662	669 951,25	1 455 566,18		25,00	
1661	669 956,61	1 455 563,76		25,00	
1660	669 962,72	1 455 576,29	25,00		
1659	669 990,22	1 455 613,66	25,00		
1658	670 014,32	1 455 592,43	25,00		
1657	670 078,82	1 455 567,94	25,00		
1656	670 126,82	1 455 555,70	25,00		
1655	670 141,84	1 455 550,46	25,00		
1654	670 142,21	1 455 554,39	25,00		
1653	670 142,54	1 455 557,97	25,00		

Раздел 2

Сведения о местоположении границ объекта

1	2	3	4	5	6
1652	670 145,03	1 455 564,87	Картометрический метод	25,00	—
1651	670 093,20	1 455 583,99		25,00	
1650	670 082,00	1 455 587,80		25,00	
1649	670 028,25	1 455 607,74		25,00	
1648	670 017,48	1 455 613,38		25,00	
1647	670 006,95	1 455 619,45		25,00	
1646	669 984,71	1 455 633,54		25,00	
1645	669 976,58	1 455 639,26		25,00	
1644	669 972,62	1 455 642,46		25,00	
1643	669 958,38	1 455 662,07		25,00	
1642	669 955,25	1 455 663,88		25,00	
1641	669 919,45	1 455 691,16		25,00	
1640	669 916,26	1 455 687,26		25,00	
1639	669 915,07	1 455 688,32		25,00	
1638	669 933,07	1 455 710,81		25,00	
1637	669 969,44	1 455 682,22		25,00	
1636	669 988,87	1 455 662,84		25,00	
1635	670 021,25	1 455 637,40		25,00	
1634	670 024,15	1 455 626,93		25,00	
1633	670 028,85	1 455 636,47		25,00	
1632	670 083,35	1 455 617,03		25,00	
1631	670 093,10	1 455 643,54		25,00	
1630	670 027,60	1 455 675,48		25,00	
1629	670 019,48	1 455 661,61		25,00	
1628	669 977,02	1 455 690,18		25,00	
1627	669 934,31	1 455 727,66		25,00	
1626	669 937,50	1 455 733,91		25,00	
1625	669 929,17	1 455 738,44		25,00	
1624	669 917,82	1 455 729,02		25,00	
1623	669 900,79	1 455 752,49		25,00	
1622	669 890,10	1 455 746,71		25,00	
1621	669 898,06	1 455 737,83		25,00	
1620	669 909,40	1 455 720,95		25,00	
1619	669 898,83	1 455 710,52		25,00	
1618	669 885,71	1 455 728,73		25,00	
1617	669 873,91	1 455 734,35		25,00	
1616	669 835,35	1 455 784,84		25,00	
1615	669 852,96	1 455 797,59		25,00	
1614	669 860,59	1 455 787,00		25,00	
1613	669 882,02	1 455 798,90		25,00	
1612	669 879,59	1 455 803,14		25,00	
1611	669 895,93	1 455 811,88		25,00	
1610	669 886,27	1 455 824,84		25,00	
1609	669 903,20	1 455 835,94		25,00	
1608	669 901,18	1 455 852,52		25,00	
1607	669 901,15	1 455 852,74	25,00		
1606	669 913,62	1 455 857,92	25,00		
1605	669 959,47	1 455 860,83	25,00		
1604	669 976,96	1 455 884,78	25,00		
1603	669 968,65	1 455 882,97	25,00		
1602	669 973,02	1 455 893,73	25,00		
1601	670 007,64	1 455 920,06	25,00		
1600	670 052,10	1 455 956,40	25,00		
1599	670 080,42	1 455 962,82	25,00		
1598	670 086,15	1 455 960,75	25,00		

Раздел 2

Сведения о местоположении границ объекта

1	2	3	4	5	6
1597	670 092,72	1 455 958,38	Картометрический метод	25,00	—
1596	670 090,16	1 455 962,57		25,00	
1595	670 100,08	1 455 970,18		25,00	
1594	670 101,95	1 455 967,87		25,00	
1593	670 120,31	1 455 982,07		25,00	
1592	670 126,46	1 455 974,61		25,00	
1591	670 135,60	1 455 976,66		25,00	
1590	670 137,11	1 455 985,67		25,00	
1589	670 126,57	1 455 998,50		25,00	
1588	670 113,44	1 456 033,90		25,00	
1587	670 106,20	1 456 047,52		25,00	
1586	670 088,95	1 456 064,92		25,00	
1585	670 075,22	1 456 065,52		25,00	
1584	670 054,68	1 456 097,22		25,00	
1583	670 006,40	1 456 067,20		25,00	
1582	670 021,30	1 456 044,53		25,00	
1581	670 012,59	1 456 045,91		25,00	
1580	670 003,15	1 456 041,88		25,00	
1579	669 999,40	1 456 032,25		25,00	
1578	669 991,90	1 456 023,42		25,00	
1577	669 916,37	1 455 981,64		25,00	
1576	669 916,12	1 455 963,18		25,00	
1575	669 910,14	1 455 947,59		25,00	
1574	669 911,70	1 455 944,24		25,00	
1573	669 917,75	1 455 929,20		25,00	
1572	669 933,37	1 455 909,96		25,00	
1571	669 944,44	1 455 913,03		25,00	
1570	669 948,96	1 455 895,37		25,00	
1569	669 959,54	1 455 885,01		25,00	
1568	669 961,70	1 455 880,83		25,00	
1567	669 961,19	1 455 876,80		25,00	
1566	669 957,48	1 455 872,28		25,00	
1565	669 947,60	1 455 867,39		25,00	
1564	669 913,04	1 455 862,43		25,00	
1563	669 905,13	1 455 891,76		25,00	
1562	669 858,89	1 455 879,87		25,00	
1561	669 857,39	1 455 886,20		25,00	
1560	669 849,46	1 455 884,42		25,00	
1559	669 850,96	1 455 877,80		25,00	
1558	669 840,61	1 455 874,86		25,00	
1557	669 850,85	1 455 845,60		25,00	
1556	669 784,96	1 455 808,43		25,00	
1555	669 789,68	1 455 797,45		25,00	
1554	669 790,33	1 455 795,62		25,00	
1553	669 770,35	1 455 787,41		25,00	
1552	669 755,37	1 455 781,93	25,00		
1551	669 725,45	1 455 772,49	25,00		
1550	669 662,01	1 455 764,67	25,00		
1549	669 609,20	1 455 751,91	25,00		
1548	669 598,29	1 455 750,14	25,00		
1547	669 587,31	1 455 747,10	25,00		
1546	669 577,92	1 455 743,79	25,00		
1545	669 572,29	1 455 743,61	25,00		
1544	669 569,92	1 455 744,15	25,00		
1543	669 561,27	1 455 749,12	25,00		

Раздел 2

Сведения о местоположении границ объекта

1	2	3	4	5	6
1542	669 535,95	1 455 779,22	Картометрический метод	25,00	—
1541	669 535,13	1 455 783,45		25,00	
1540	669 535,54	1 455 785,56		25,00	
1539	669 538,28	1 455 790,31		25,00	
1538	669 554,29	1 455 804,05		25,00	
1537	669 563,43	1 455 803,13		25,00	
1536	669 603,80	1 455 832,16		25,00	
1535	669 636,69	1 455 855,71		25,00	
1534	669 638,36	1 455 859,39		25,00	
1533	669 685,10	1 455 892,58		25,00	
1532	669 723,83	1 455 920,51		25,00	
1531	669 725,92	1 455 922,03		25,00	
1530	669 728,13	1 455 919,62		25,00	
1529	669 796,80	1 455 969,37		25,00	
1528	669 784,68	1 455 991,37		25,00	
1527	669 783,75	1 456 021,14		25,00	
1526	669 755,16	1 456 067,19		25,00	
1525	669 749,50	1 456 074,56		25,00	
1524	669 730,04	1 456 099,84		25,00	
1523	669 728,65	1 456 100,36		25,00	
1522	669 724,33	1 456 105,23		25,00	
1521	669 709,94	1 456 107,98		25,00	
1520	669 698,14	1 456 101,39		25,00	
1519	669 688,60	1 456 099,83		25,00	
1518	669 680,05	1 456 103,66		25,00	
1517	669 661,89	1 456 126,42		25,00	
1516	669 659,66	1 456 129,22		25,00	
1515	669 633,18	1 456 162,40		25,00	
1514	669 627,74	1 456 157,94		25,00	
1513	669 623,91	1 456 154,80		25,00	
1512	669 657,62	1 456 112,49		25,00	
1511	669 660,04	1 456 109,46		25,00	
1510	669 670,78	1 456 095,98		25,00	
1509	669 675,77	1 456 100,11		25,00	
1508	669 677,25	1 456 098,31		25,00	
1507	669 671,33	1 456 092,93		25,00	
1506	669 644,08	1 456 076,72		25,00	
1505	669 640,10	1 456 076,13		25,00	
1504	669 635,37	1 456 076,93		25,00	
1503	669 620,09	1 456 082,75		25,00	
1502	669 598,30	1 456 066,53		25,00	
1501	669 583,60	1 456 058,20		25,00	
1500	669 569,67	1 456 058,60		25,00	
1499	669 551,67	1 456 062,25		25,00	
1498	669 545,64	1 456 064,53		25,00	
1497	669 541,42	1 456 067,46	25,00		
1496	669 539,21	1 456 069,68	25,00		
1495	669 539,40	1 456 071,99	25,00		
1494	669 557,36	1 456 108,93	25,00		
1493	669 563,13	1 456 119,26	25,00		
1492	669 565,33	1 456 127,18	25,00		
1491	669 564,17	1 456 133,78	25,00		
1490	669 562,92	1 456 137,10	25,00		
1489	669 558,50	1 456 144,12	25,00		
1488	669 553,43	1 456 139,99	25,00		

Раздел 2

Сведения о местоположении границ объекта

1	2	3	4	5	6
1487	669 554,85	1 456 137,81	Картометрический метод	25,00	—
1486	669 558,50	1 456 124,11		25,00	
1485	669 556,41	1 456 115,55		25,00	
1484	669 551,74	1 456 105,75		25,00	
1483	669 535,30	1 456 076,24		25,00	
1482	669 533,96	1 456 070,55		25,00	
1481	669 536,19	1 456 065,65		25,00	
1480	669 539,77	1 456 062,22		25,00	
1479	669 544,53	1 456 058,73		25,00	
1478	669 553,35	1 456 055,73		25,00	
1477	669 572,91	1 456 051,97		25,00	
1476	669 588,01	1 456 052,13		25,00	
1475	669 599,46	1 456 051,33		25,00	
1474	669 610,22	1 456 059,96		25,00	
1473	669 611,50	1 456 058,23		25,00	
1472	669 624,25	1 456 067,72		25,00	
1471	669 634,19	1 456 054,36		25,00	
1470	669 647,74	1 456 065,31		25,00	
1469	669 652,26	1 456 074,72		25,00	
1468	669 662,23	1 456 077,57		25,00	
1467	669 680,81	1 456 053,61		25,00	
1466	669 676,68	1 456 070,88		25,00	
1465	669 682,43	1 456 074,19		25,00	
1464	669 687,47	1 456 051,50		25,00	
1463	669 684,95	1 456 043,38		25,00	
1462	669 696,90	1 456 053,16		25,00	
1461	669 697,86	1 456 053,97		25,00	
1460	669 686,43	1 456 068,90		25,00	
1459	669 685,79	1 456 071,38		25,00	
1458	669 687,05	1 456 076,53		25,00	
1457	669 707,70	1 456 093,34		25,00	
1456	669 724,21	1 456 093,07		25,00	
1455	669 728,46	1 456 089,40		25,00	
1454	669 740,64	1 456 075,01		25,00	
1453	669 762,26	1 456 041,13		25,00	
1452	669 768,45	1 456 030,12		25,00	
1451	669 766,66	1 456 024,45		25,00	
1450	669 768,05	1 455 970,66		25,00	
1449	669 747,33	1 455 958,29		25,00	
1448	669 737,71	1 455 949,68		25,00	
1447	669 731,49	1 455 944,77		25,00	
1446	669 667,47	1 455 898,31		25,00	
1445	669 635,37	1 455 875,39		25,00	
1444	669 626,43	1 455 869,22		25,00	
1443	669 594,76	1 455 846,94		25,00	
1442	669 564,04	1 455 824,61		25,00	
1441	669 533,64	1 455 802,51		25,00	
1440	669 534,27	1 455 799,38	25,00		
1439	669 520,79	1 455 788,19	25,00		
1438	669 521,28	1 455 774,28	25,00		
1437	669 555,64	1 455 733,33	25,00		
1436	669 550,80	1 455 729,42	25,00		
1435	669 535,06	1 455 717,04	25,00		
1434	669 488,87	1 455 680,71	25,00		
1433	669 481,98	1 455 680,94	25,00		

Раздел 2

Сведения о местоположении границ объекта

1	2	3	4	5	6
1432	669 470,27	1 455 695,18	Картометрический метод	25,00	—
1431	669 455,98	1 455 711,52		25,00	
1430	669 453,88	1 455 714,52		25,00	
1429	669 438,68	1 455 733,42		25,00	
1428	669 433,62	1 455 739,86		25,00	
1427	669 424,00	1 455 751,71		25,00	
1426	669 402,01	1 455 777,86		25,00	
1425	669 395,98	1 455 784,46		25,00	
1424	669 388,98	1 455 783,81		25,00	
1423	669 386,44	1 455 798,81		25,00	
1422	669 370,87	1 455 794,66		25,00	
1421	669 374,34	1 455 779,80		25,00	
1420	669 340,45	1 455 773,32		25,00	
1419	669 333,58	1 455 776,24		25,00	
1418	669 327,78	1 455 783,03		25,00	
1417	669 322,88	1 455 790,16		25,00	
1416	669 315,94	1 455 809,98		25,00	
1415	669 307,51	1 455 838,72		25,00	
1414	669 307,68	1 455 851,77		25,00	
1413	669 375,89	1 455 871,10		25,00	
1412	669 382,33	1 455 872,26		25,00	
1411	669 452,69	1 455 884,60		25,00	
1410	669 455,96	1 455 888,00		25,00	
1409	669 457,78	1 455 886,08		25,00	
1408	669 468,96	1 455 895,21		25,00	
1407	669 461,66	1 455 905,70		25,00	
1406	669 451,50	1 455 891,31		25,00	
1405	669 430,77	1 455 887,64		25,00	
1404	669 402,60	1 455 882,02		25,00	
1403	669 379,04	1 455 877,73		25,00	
1402	669 294,35	1 455 853,99		25,00	
1401	669 285,36	1 455 855,12		25,00	
1400	669 279,37	1 455 858,23		25,00	
1399	669 274,83	1 455 862,70		25,00	
1398	669 269,08	1 455 870,39		25,00	
1397	669 268,23	1 455 873,14		25,00	
1396	669 272,16	1 455 877,13		25,00	
1395	669 307,12	1 455 918,58		25,00	
1394	669 355,27	1 455 977,14		25,00	
1393	669 460,46	1 456 065,39		25,00	
1392	669 473,57	1 456 072,68		25,00	
1391	669 486,33	1 456 081,59		25,00	
1390	669 518,60	1 456 111,68		25,00	
1389	669 553,42	1 456 139,99		25,00	
1388	669 558,50	1 456 144,13		25,00	
1387	669 606,69	1 456 183,30		25,00	
1386	669 706,13	1 456 264,04		25,00	
1385	669 715,95	1 456 252,59	25,00		
1384	669 732,66	1 456 265,58	25,00		
1383	669 727,92	1 456 271,83	25,00		
1382	669 737,66	1 456 279,23	25,00		
1381	669 817,00	1 456 340,98	25,00		
1380	669 819,78	1 456 345,37	25,00		
1379	669 822,10	1 456 367,13	25,00		
1378	669 821,34	1 456 394,95	25,00		

Раздел 2

Сведения о местоположении границ объекта

1	2	3	4	5	6
1377	669 817,20	1 456 450,60	Картометрический метод	25,00	—
1376	669 811,06	1 456 481,04		25,00	
1375	669 796,84	1 456 479,45		25,00	
1374	669 782,61	1 456 559,79		25,00	
1373	669 759,69	1 456 616,16		25,00	
1372	669 750,50	1 456 610,40		25,00	
1371	669 756,76	1 456 601,30		25,00	
1370	669 729,39	1 456 578,63		25,00	
1369	669 723,44	1 456 562,52		25,00	
1368	669 733,83	1 456 561,55		25,00	
1367	669 736,84	1 456 562,61		25,00	
1366	669 737,45	1 456 569,20		25,00	
1365	669 743,38	1 456 577,51		25,00	
1364	669 743,00	1 456 578,81		25,00	
1363	669 764,24	1 456 587,48		25,00	
1362	669 772,39	1 456 565,15		25,00	
1361	669 774,69	1 456 565,01		25,00	
1360	669 782,26	1 456 544,49		25,00	
1359	669 776,53	1 456 542,48		25,00	
1358	669 777,43	1 456 536,16		25,00	
1357	669 794,16	1 456 461,59		25,00	
1356	669 800,58	1 456 462,80		25,00	
1355	669 808,29	1 456 393,64		25,00	
1354	669 801,18	1 456 358,35		25,00	
1353	669 737,30	1 456 306,26		25,00	
1352	669 733,17	1 456 311,03		25,00	
1351	669 730,72	1 456 313,86		25,00	
1350	669 661,93	1 456 257,32		25,00	
1349	669 666,03	1 456 251,57		25,00	
1348	669 652,14	1 456 239,69		25,00	
1347	669 649,29	1 456 242,84		25,00	
1346	669 660,52	1 456 251,26		25,00	
1345	669 658,49	1 456 254,49		25,00	
1344	669 623,51	1 456 225,74		25,00	
1343	669 610,25	1 456 215,75		25,00	
1342	669 607,82	1 456 213,59		25,00	
1341	669 615,17	1 456 203,97		25,00	
1340	669 595,81	1 456 188,23		25,00	
1339	669 588,12	1 456 181,99		25,00	
1338	669 579,00	1 456 194,04		25,00	
1337	669 558,69	1 456 174,36		25,00	
1336	669 517,12	1 456 138,51		25,00	
1335	669 495,91	1 456 118,84		25,00	
1334	669 465,12	1 456 086,21	25,00		
1333	669 462,90	1 456 086,27	25,00		
1332	669 459,51	1 456 084,20	25,00		
1331	669 421,38	1 456 053,66	25,00		
1330	669 422,58	1 456 052,16	25,00		
1329	669 390,30	1 456 025,60	25,00		
1328	669 385,87	1 456 023,64	25,00		
1327	669 380,47	1 456 018,75	25,00		
1326	669 373,27	1 456 013,54	25,00		
1325	669 358,37	1 456 000,81	25,00		
1324	669 352,31	1 455 993,58	25,00		
1323	669 324,89	1 456 031,02	25,00		

Раздел 2

Сведения о местоположении границ объекта					
1	2	3	4	5	6
1322	669 323,10	1 456 044,15	Картометрический метод	25,00	—
1321	669 313,80	1 456 107,71		25,00	
1320	669 293,09	1 456 124,04		25,00	
1319	669 281,41	1 456 137,44		25,00	
1318	669 275,62	1 456 144,49		25,00	
1317	669 247,24	1 456 180,37		25,00	
1316	669 227,79	1 456 203,08		25,00	
1315	669 193,35	1 456 245,03		25,00	
1314	669 166,57	1 456 278,56		25,00	
1313	669 148,30	1 456 307,12		25,00	
1312	669 131,65	1 456 325,99		25,00	
1311	669 129,53	1 456 324,21		25,00	
1310	669 146,18	1 456 305,34		25,00	
1309	669 137,66	1 456 298,38		25,00	
1308	669 164,37	1 456 265,09		25,00	
1307	669 176,25	1 456 252,34		25,00	
1306	669 176,44	1 456 247,96		25,00	
1305	669 173,32	1 456 246,51		25,00	
1304	669 196,55	1 456 222,04		25,00	
1303	669 229,70	1 456 185,22		25,00	
1302	669 244,22	1 456 169,32		25,00	
1301	669 283,58	1 456 122,37		25,00	
1300	669 291,49	1 456 107,06		25,00	
1299	669 293,92	1 456 102,32		25,00	
1298	669 296,82	1 456 085,55		25,00	
1297	669 306,54	1 456 000,64		25,00	
1296	669 318,73	1 455 995,61		25,00	
1295	669 323,88	1 455 966,53		25,00	
1294	669 321,74	1 455 958,16		25,00	
1293	669 305,48	1 455 941,41		25,00	
1292	669 303,24	1 455 938,85		25,00	
1291	669 287,85	1 455 933,59		25,00	
1290	669 269,87	1 455 925,58		25,00	
1289	669 241,28	1 455 897,82		25,00	
1288	669 235,44	1 455 876,41		25,00	
1287	669 236,36	1 455 871,39		25,00	
1286	669 234,35	1 455 870,52		25,00	
1285	669 233,39	1 455 872,94		25,00	
1284	669 199,32	1 455 856,67		25,00	
1283	669 190,51	1 455 849,41		25,00	
1282	669 139,61	1 455 824,41		25,00	
1281	669 085,89	1 455 804,95		25,00	
1280	669 054,43	1 455 794,55		25,00	
1279	669 036,42	1 455 793,89		25,00	
1278	669 015,97	1 455 795,96		25,00	
1277	668 997,71	1 455 800,64		25,00	
1276	668 996,69	1 455 805,66		25,00	
1275	668 832,65	1 455 830,25		25,00	
1274	668 791,38	1 455 876,91		25,00	
1273	668 768,16	1 455 897,12		25,00	
1272	668 774,00	1 455 914,42	25,00		
1271	668 769,74	1 455 928,26	25,00		
1270	668 761,09	1 455 936,48	25,00		
1269	668 735,18	1 455 942,47	25,00		
1268	668 723,31	1 455 912,06	25,00		

Раздел 2

Сведения о местоположении границ объекта

1	2	3	4	5	6
1267	668 665,14	1 455 926,41	Картометрический метод	25,00	—
1266	668 537,05	1 455 979,34		25,00	
1265	668 545,81	1 456 001,90		25,00	
1264	668 579,15	1 455 985,48		25,00	
1263	668 588,58	1 455 980,58		25,00	
1262	668 593,92	1 455 974,82		25,00	
1261	668 598,57	1 455 973,57		25,00	
1260	668 603,86	1 455 976,06		25,00	
1259	668 611,40	1 455 982,37		25,00	
1258	668 612,58	1 455 982,06		25,00	
1257	668 618,80	1 455 980,45		25,00	
1256	668 621,36	1 455 989,10		25,00	
1255	668 622,17	1 455 990,94		25,00	
1254	668 630,79	1 456 010,63		25,00	
1253	668 642,52	1 456 003,14		25,00	
1252	668 648,62	1 456 012,68		25,00	
1251	668 630,32	1 456 024,37		25,00	
1250	668 665,88	1 456 060,48		25,00	
1249	668 680,84	1 456 090,87		25,00	
1248	668 670,33	1 456 102,87		25,00	
1247	668 689,13	1 456 147,56		25,00	
1246	668 648,18	1 456 116,75		25,00	
1245	668 608,34	1 456 098,33		25,00	
1244	668 559,71	1 456 064,32		25,00	
1243	668 555,04	1 456 070,60		25,00	
1242	668 543,99	1 456 048,83		25,00	
1241	668 535,93	1 456 022,53		25,00	
1240	668 568,47	1 456 032,65		25,00	
1239	668 572,48	1 456 037,66		25,00	
1238	668 575,02	1 456 027,85		25,00	
1237	668 530,68	1 456 019,04		25,00	
1236	668 525,59	1 456 020,12		25,00	
1235	668 532,15	1 456 042,52		25,00	
1234	668 557,26	1 456 087,14		25,00	
1233	668 581,38	1 456 138,87		25,00	
1232	668 588,60	1 456 151,41		25,00	
1231	668 590,97	1 456 154,09		25,00	
1230	668 598,87	1 456 169,35		25,00	
1229	668 605,41	1 456 176,46		25,00	
1228	668 612,32	1 456 182,40		25,00	
1227	668 623,15	1 456 191,10		25,00	
1226	668 622,60	1 456 191,86		25,00	
1225	668 642,88	1 456 206,76		25,00	
1224	668 656,30	1 456 211,72	25,00		
1223	668 663,02	1 456 220,01	25,00		
1222	668 665,04	1 456 219,06	25,00		
1221	668 667,81	1 456 221,01	25,00		
1220	668 678,86	1 456 220,44	25,00		
1219	668 682,01	1 456 230,25	25,00		
1218	668 700,76	1 456 240,57	25,00		
1217	668 704,73	1 456 242,33	25,00		
1216	668 719,57	1 456 238,50	25,00		
1215	668 714,75	1 456 250,28	25,00		
1214	668 720,39	1 456 252,69	25,00		
1213	668 724,12	1 456 254,43	25,00		

Раздел 2

Сведения о местоположении границ объекта

1	2	3	4	5	6
1212	668 725,24	1 456 261,91	Картометрический метод	25,00	—
1211	668 724,61	1 456 266,52		25,00	
1210	668 719,76	1 456 275,90		25,00	
1209	668 680,94	1 456 256,11		25,00	
1208	668 672,38	1 456 264,85		25,00	
1207	668 672,53	1 456 266,50		25,00	
1206	668 676,34	1 456 306,99		25,00	
1205	668 669,65	1 456 307,40		25,00	
1204	668 670,94	1 456 319,38		25,00	
1203	668 669,75	1 456 364,91		25,00	
1202	668 687,59	1 456 430,13		25,00	
1201	668 698,68	1 456 454,96		25,00	
1200	668 706,67	1 456 466,74		25,00	
1199	668 712,26	1 456 472,75		25,00	
1198	668 776,93	1 456 514,44		25,00	
1197	668 794,06	1 456 522,77		25,00	
1196	668 815,78	1 456 536,43		25,00	
1195	668 813,05	1 456 540,97		25,00	
1194	668 817,39	1 456 543,51		25,00	
1193	668 821,68	1 456 536,34		25,00	
1192	668 831,11	1 456 542,26		25,00	
1191	668 899,20	1 456 590,17		25,00	
1190	668 903,72	1 456 597,20		25,00	
1189	668 943,73	1 456 642,39		25,00	
1188	668 958,52	1 456 629,16		25,00	
1187	668 967,28	1 456 616,35		25,00	
1186	668 995,96	1 456 594,75		25,00	
1185	668 990,52	1 456 587,10		25,00	
1184	668 976,02	1 456 572,85		25,00	
1183	668 947,97	1 456 556,25		25,00	
1182	668 936,78	1 456 553,72		25,00	
1181	668 926,92	1 456 563,08		25,00	
1180	668 916,47	1 456 553,44		25,00	
1179	668 907,97	1 456 547,38		25,00	
1178	668 878,84	1 456 520,33		25,00	
1177	668 873,45	1 456 514,52		25,00	
1176	668 865,78	1 456 510,54		25,00	
1175	668 840,52	1 456 487,83		25,00	
1174	668 830,21	1 456 480,89		25,00	
1173	668 840,80	1 456 470,82		25,00	
1172	668 842,05	1 456 474,00		25,00	
1171	668 850,05	1 456 480,68		25,00	
1170	668 876,51	1 456 499,47		25,00	
1169	668 895,85	1 456 514,36		25,00	
1168	668 928,67	1 456 528,35		25,00	
1167	668 960,02	1 456 534,02	25,00		
1166	669 001,58	1 456 583,53	25,00		
1165	669 009,72	1 456 588,44	25,00		
1164	669 014,06	1 456 585,07	25,00		
1163	669 010,90	1 456 581,32	25,00		
1162	669 015,21	1 456 577,68	25,00		
1161	669 019,17	1 456 582,11	25,00		
1160	669 023,97	1 456 577,78	25,00		
1159	669 028,65	1 456 573,56	25,00		
1158	669 031,48	1 456 570,06	25,00		

Раздел 2

Сведения о местоположении границ объекта

1	2	3	4	5	6
1157	669 036,61	1 456 565,43	Картометрический метод	25,00	—
1156	669 032,74	1 456 561,14		25,00	
1155	669 037,68	1 456 556,94		25,00	
1154	669 041,63	1 456 561,03		25,00	
1153	669 046,51	1 456 556,51		25,00	
1152	669 050,67	1 456 552,64		25,00	
1151	669 047,23	1 456 548,82		25,00	
1150	669 049,88	1 456 547,80		25,00	
1149	669 066,82	1 456 546,91		25,00	
1148	669 075,82	1 456 548,73		25,00	
1147	669 071,92	1 456 551,85		25,00	
1146	669 012,67	1 456 602,21		25,00	
1145	668 972,86	1 456 634,77		25,00	
1144	668 967,38	1 456 643,79		25,00	
1143	668 948,83	1 456 659,77		25,00	
1142	669 053,00	1 456 778,66		25,00	
1141	669 054,21	1 456 777,56		25,00	
1140	669 089,17	1 456 818,37		25,00	
1139	669 195,34	1 456 941,51		25,00	
1138	669 218,93	1 456 921,18		25,00	
1137	669 224,34	1 456 922,85		25,00	
1136	669 225,84	1 456 922,62		25,00	
1135	669 286,57	1 456 871,69		25,00	
1134	669 287,43	1 456 871,02		25,00	
1133	669 290,58	1 456 874,34		25,00	
1132	669 314,60	1 456 905,96		25,00	
1131	669 296,77	1 456 917,30		25,00	
1130	669 316,12	1 456 945,90		25,00	
1129	669 330,93	1 456 943,27		25,00	
1128	669 324,07	1 456 950,39		25,00	
1127	669 319,21	1 456 949,84		25,00	
1126	669 318,30	1 456 957,59		25,00	
1125	669 322,70	1 456 958,15		25,00	
1124	669 319,45	1 456 993,95		25,00	
1123	669 374,64	1 457 000,68		25,00	
1122	669 378,64	1 456 958,44		25,00	
1121	669 366,87	1 456 949,85		25,00	
1120	669 395,50	1 456 956,15		25,00	
1119	669 392,88	1 456 974,00		25,00	
1118	669 432,90	1 457 006,57		25,00	
1117	669 435,58	1 457 049,94		25,00	
1116	669 386,16	1 457 080,62	25,00		
1115	669 307,66	1 457 056,36	25,00		
1114	669 318,73	1 457 034,98	25,00		
1113	669 304,79	1 457 007,49	25,00		
1112	669 300,90	1 457 003,20	25,00		
1111	669 296,01	1 456 992,87	25,00		
1110	669 292,29	1 456 987,97	25,00		
1109	669 286,46	1 456 980,57	25,00		
1108	669 283,33	1 456 976,61	25,00		
1107	669 288,11	1 456 972,67	25,00		
1106	669 292,99	1 456 968,67	25,00		
1105	669 285,13	1 456 959,19	25,00		
1104	669 252,30	1 456 919,61	25,00		
1103	669 207,41	1 456 956,19	25,00		

Раздел 2

Сведения о местоположении границ объекта					
1	2	3	4	5	6
1102	669 151,07	1 457 005,08	Картометрический метод	25,00	—
1101	669 145,05	1 457 009,74		25,00	
1100	669 142,04	1 457 012,37		25,00	
1099	669 105,03	1 457 044,61		25,00	
1098	669 114,88	1 457 059,96		25,00	
1097	669 126,39	1 457 076,70		25,00	
1096	669 147,14	1 457 106,88		25,00	
1095	669 178,73	1 457 160,08		25,00	
1094	669 208,92	1 457 212,37		25,00	
1093	669 330,53	1 457 322,89		25,00	
1092	669 393,03	1 457 371,52		25,00	
1091	669 327,53	1 457 447,60		25,00	
1090	669 315,25	1 457 461,50		25,00	
1089	669 294,69	1 457 476,53		25,00	
1088	669 235,72	1 457 510,86		25,00	
1087	669 216,36	1 457 526,17		25,00	
1086	669 136,43	1 457 595,24		25,00	
1085	669 107,37	1 457 625,09		25,00	
1084	669 064,50	1 457 670,00		25,00	
1083	669 063,16	1 457 668,54		25,00	
1082	669 059,47	1 457 666,54		25,00	
1081	669 058,10	1 457 667,45		25,00	
1080	669 051,57	1 457 674,07		25,00	
1079	669 054,34	1 457 676,80		25,00	
1078	669 056,54	1 457 678,07		25,00	
1077	669 007,63	1 457 729,33		25,00	
1076	669 007,23	1 457 729,50		25,00	
1075	668 944,97	1 457 783,69		25,00	
1074	668 864,48	1 457 821,59		25,00	
1073	668 653,96	1 457 936,55		25,00	
1072	668 600,77	1 457 996,25		25,00	
1071	668 739,83	1 457 935,05		25,00	
1070	668 764,74	1 457 992,67		25,00	
1069	668 587,78	1 458 072,13		25,00	
1068	668 586,62	1 458 081,23	25,00		
1067	668 584,07	1 458 101,19	25,00		
1066	668 568,16	1 458 121,29	25,00		
1065	668 560,54	1 458 126,32	25,00		
Вырез 1 из 8					
2261	669 382,86	1 455 762,26	Картометрический метод	25,00	—
2262	669 428,82	1 455 704,80		25,00	
2263	669 436,18	1 455 711,32		25,00	
2264	669 436,49	1 455 710,95		25,00	
2265	669 445,70	1 455 694,06		25,00	
2266	669 451,96	1 455 685,36		25,00	
2267	669 462,95	1 455 675,35		25,00	
2268	669 467,58	1 455 668,23		25,00	
2269	669 472,65	1 455 663,84		25,00	
2270	669 475,82	1 455 663,07		25,00	
2271	669 479,50	1 455 662,78		25,00	
2272	669 486,37	1 455 664,21		25,00	
2273	669 488,91	1 455 665,21		25,00	
2274	669 569,20	1 455 728,06		25,00	
2275	669 580,91	1 455 735,54		25,00	
2276	669 590,74	1 455 739,48		25,00	

Раздел 2

Сведения о местоположении границ объекта

1	2	3	4	5	6
2277	669 668,12	1 455 757,60	Картометрический метод	25,00	—
2278	669 699,22	1 455 761,17		25,00	
2279	669 699,60	1 455 755,07		25,00	
2280	669 726,13	1 455 756,65		25,00	
2281	669 736,02	1 455 749,49		25,00	
2282	669 749,26	1 455 733,28		25,00	
2283	669 751,09	1 455 690,07		25,00	
2284	669 752,98	1 455 690,11		25,00	
2285	669 753,25	1 455 681,41		25,00	
2286	669 751,98	1 455 681,36		25,00	
2287	669 752,76	1 455 669,21		25,00	
2288	669 746,65	1 455 662,81		25,00	
2289	669 738,19	1 455 661,69		25,00	
2290	669 752,48	1 455 652,48		25,00	
2291	669 758,20	1 455 602,60		25,00	
2292	669 711,06	1 455 594,35		25,00	
2293	669 706,94	1 455 586,41		25,00	
2294	669 698,60	1 455 567,69		25,00	
2295	669 685,64	1 455 541,13		25,00	
2296	669 674,89	1 455 526,52		25,00	
2297	669 662,85	1 455 517,61		25,00	
2298	669 585,39	1 455 514,53		25,00	
2299	669 555,57	1 455 513,50		25,00	
2300	669 528,40	1 455 503,13		25,00	
2301	669 484,74	1 455 474,51		25,00	
2302	669 478,88	1 455 473,54		25,00	
2303	669 468,72	1 455 473,16		25,00	
2304	669 446,24	1 455 469,50		25,00	
2305	669 432,71	1 455 468,03		25,00	
2306	669 377,94	1 455 476,92		25,00	
2307	669 347,60	1 455 493,47		25,00	
2308	669 340,94	1 455 502,61		25,00	
2309	669 329,83	1 455 519,21		25,00	
2310	669 329,40	1 455 529,24		25,00	
2311	669 320,79	1 455 546,05		25,00	
2312	669 322,46	1 455 560,19		25,00	
2313	669 321,77	1 455 611,64		25,00	
2314	669 318,35	1 455 611,83		25,00	
2315	669 318,95	1 455 629,05		25,00	
2316	669 317,99	1 455 640,74		25,00	
2317	669 315,71	1 455 649,18	25,00		
2318	669 317,90	1 455 649,33	25,00		
2319	669 305,69	1 455 676,17	25,00		
2320	669 264,06	1 455 731,43	25,00		
2321	669 292,97	1 455 740,77	25,00		
2322	669 295,72	1 455 741,53	25,00		
2323	669 311,80	1 455 746,38	25,00		
2324	669 335,37	1 455 751,41	25,00		
2325	669 356,20	1 455 758,68	25,00		
2326	669 366,01	1 455 755,00	25,00		
2327	669 372,15	1 455 759,86	25,00		
2261	669 382,86	1 455 762,26	25,00		
Вырез 2 из 8					
2328	669 086,66	1 457 033,24	Картометрический метод	25,00	—
2329	669 108,00	1 457 012,02		25,00	

Раздел 2

Сведения о местоположении границ объекта

1	2	3	4	5	6		
2330	669 127,17	1 456 995,05	Картометрический метод	25,00	—		
2331	669 124,47	1 456 992,10		25,00			
2332	669 127,52	1 456 989,51		25,00			
2333	669 130,17	1 456 992,40		25,00			
2334	669 144,73	1 456 979,53		25,00			
2335	669 172,09	1 456 956,28		25,00			
2336	669 065,11	1 456 828,90		25,00			
2337	669 037,43	1 456 851,97		25,00			
2338	669 040,90	1 456 856,78		25,00			
2339	668 980,35	1 456 909,17		25,00			
2340	668 979,40	1 456 912,40		25,00			
2341	668 995,63	1 456 931,17		25,00			
2342	669 001,52	1 456 936,06		25,00			
2343	669 009,77	1 456 947,82		25,00			
2344	669 022,72	1 456 963,10		25,00			
2345	669 032,39	1 456 972,38		25,00			
2346	669 038,91	1 456 982,05		25,00			
2347	669 056,08	1 457 001,78		25,00			
2328	669 086,66	1 457 033,24	25,00				
Вырез 3 из 8							
2348	669 805,70	1 455 791,29	Картометрический метод	25,00	—		
2349	669 818,71	1 455 782,82		25,00			
2350	669 844,51	1 455 751,90		25,00			
2351	669 851,46	1 455 744,37		25,00			
2352	669 891,20	1 455 689,63		25,00			
2353	669 896,45	1 455 686,65		25,00			
2354	669 853,04	1 455 631,01		25,00			
2355	669 816,10	1 455 583,00		25,00			
2356	669 786,16	1 455 593,35		25,00			
2357	669 774,07	1 455 717,39		25,00			
2358	669 772,13	1 455 719,00		25,00			
2359	669 770,47	1 455 721,08		25,00			
2360	669 769,87	1 455 723,66		25,00			
2361	669 765,41	1 455 760,23		25,00			
2362	669 774,04	1 455 779,34		25,00			
2348	669 805,70	1 455 791,29		25,00			
Вырез 4 из 8							
2363	669 248,11	1 455 711,99		Картометрический метод		25,00	—
2364	669 255,23	1 455 710,49	25,00				
2365	669 304,50	1 455 649,05	25,00				
2366	669 309,76	1 455 629,89	25,00				
2367	669 310,60	1 455 625,98	25,00				
2368	669 312,50	1 455 618,03	25,00				
2369	669 312,52	1 455 611,90	25,00				
2370	669 309,75	1 455 609,40	25,00				
2371	669 309,49	1 455 596,63	25,00				
2372	669 308,12	1 455 592,25	25,00				
2373	669 301,66	1 455 588,34	25,00				
2374	669 290,24	1 455 566,10	25,00				
2375	669 281,90	1 455 558,23	25,00				
2376	669 250,60	1 455 527,97	25,00				
2377	669 230,72	1 455 555,99	25,00				
2378	669 179,76	1 455 624,38	25,00				
2379	669 184,46	1 455 644,73	25,00				
2380	669 188,47	1 455 650,23	25,00				

Раздел 2

Сведения о местоположении границ объекта					
1	2	3	4	5	6
2381	669 206,08	1 455 677,57	Картометрический метод	25,00	—
2382	669 211,72	1 455 691,00		25,00	
2363	669 248,11	1 455 711,99		25,00	
Вырез 5 из 8					
2383	669 902,20	1 455 678,24	Картометрический метод	25,00	—
2384	669 906,25	1 455 677,59		25,00	
2385	669 936,22	1 455 654,22		25,00	
2386	669 943,99	1 455 645,12		25,00	
2387	669 973,97	1 455 621,86		25,00	
2388	669 961,35	1 455 606,26		25,00	
2389	669 948,79	1 455 586,81		25,00	
2390	669 945,02	1 455 582,17		25,00	
2391	669 897,74	1 455 520,34		25,00	
2392	669 870,54	1 455 541,77		25,00	
2393	669 869,08	1 455 539,91		25,00	
2394	669 857,71	1 455 548,54		25,00	
2395	669 859,36	1 455 550,58		25,00	
2396	669 828,64	1 455 574,11		25,00	
2397	669 827,23	1 455 572,34		25,00	
2398	669 825,15	1 455 576,02		25,00	
2399	669 825,99	1 455 579,98		25,00	
2400	669 828,97	1 455 577,77		25,00	
2401	669 873,68	1 455 635,97		25,00	
2402	669 877,40	1 455 644,40		25,00	
2403	669 878,24	1 455 646,93	25,00		
2383	669 902,20	1 455 678,24	25,00		
Вырез 6 из 8					
2404	668 642,05	1 457 030,45	Картометрический метод	25,00	—
2405	668 654,02	1 456 996,85		25,00	
2406	668 679,78	1 456 969,04		25,00	
2407	668 688,83	1 456 953,10		25,00	
2408	668 679,63	1 456 940,44		25,00	
2409	668 689,58	1 456 930,38		25,00	
2410	668 652,85	1 456 890,86		25,00	
2411	668 597,09	1 456 938,34		25,00	
2412	668 589,65	1 456 929,86		25,00	
2413	668 582,65	1 456 936,37		25,00	
2414	668 580,18	1 456 938,41		25,00	
2415	668 581,82	1 456 953,59		25,00	
2416	668 589,82	1 456 984,86		25,00	
2417	668 621,76	1 457 018,77		25,00	
2418	668 625,50	1 457 014,91		25,00	
2404	668 642,05	1 457 030,45		25,00	
Вырез 7 из 8					
2419	668 468,90	1 455 495,03	Картометрический метод	25,00	—
2420	668 477,12	1 455 485,71		25,00	
2421	668 440,41	1 455 453,68		25,00	
2422	668 432,73	1 455 463,41		25,00	
2423	668 467,86	1 455 494,12		25,00	
2419	668 468,90	1 455 495,03		25,00	
Вырез 8 из 8					
2424	667 585,51	1 454 233,82	Картометрический метод	25,00	—
2425	667 549,33	1 454 209,19		25,00	
2426	667 547,76	1 454 208,13		25,00	
2424	667 585,51	1 454 233,82		25,00	

Раздел 2

Сведения о местоположении границ объекта

1	2	3	4	5	6
Т(18)					
2261	669 382,86	1 455 762,26	Картометрический метод	25,00	—
2262	669 428,82	1 455 704,80		25,00	
2263	669 436,18	1 455 711,32		25,00	
2264	669 436,49	1 455 710,95		25,00	
2265	669 445,70	1 455 694,06		25,00	
2266	669 451,96	1 455 685,36		25,00	
2267	669 462,95	1 455 675,35		25,00	
2268	669 467,58	1 455 668,23		25,00	
2269	669 472,65	1 455 663,84		25,00	
2270	669 475,82	1 455 663,07		25,00	
2271	669 479,50	1 455 662,78		25,00	
2272	669 486,37	1 455 664,21		25,00	
2273	669 488,91	1 455 665,21		25,00	
2274	669 569,20	1 455 728,06		25,00	
2275	669 580,91	1 455 735,54		25,00	
2276	669 590,74	1 455 739,48		25,00	
2277	669 668,12	1 455 757,60		25,00	
2278	669 699,22	1 455 761,17		25,00	
2279	669 699,60	1 455 755,07		25,00	
2280	669 726,13	1 455 756,65		25,00	
2281	669 736,02	1 455 749,49		25,00	
2282	669 749,26	1 455 733,28		25,00	
2283	669 751,09	1 455 690,07		25,00	
2284	669 752,98	1 455 690,11		25,00	
2285	669 753,25	1 455 681,41		25,00	
2286	669 751,98	1 455 681,36		25,00	
2287	669 752,76	1 455 669,21		25,00	
2288	669 746,65	1 455 662,81		25,00	
2289	669 738,19	1 455 661,69		25,00	
2290	669 752,48	1 455 652,48		25,00	
2291	669 758,20	1 455 602,60		25,00	
2292	669 711,06	1 455 594,35		25,00	
2293	669 706,94	1 455 586,41		25,00	
2294	669 698,60	1 455 567,69		25,00	
2295	669 685,64	1 455 541,13	25,00		
2296	669 674,89	1 455 526,52	25,00		
2297	669 662,85	1 455 517,61	25,00		
2298	669 585,39	1 455 514,53	25,00		
2299	669 555,57	1 455 513,50	25,00		
2300	669 528,40	1 455 503,13	25,00		
2301	669 484,74	1 455 474,51	25,00		
2302	669 478,88	1 455 473,54	25,00		
2303	669 468,72	1 455 473,16	25,00		
2304	669 446,24	1 455 469,50	25,00		
2305	669 432,71	1 455 468,03	25,00		
2306	669 377,94	1 455 476,92	25,00		
2307	669 347,60	1 455 493,47	25,00		
2308	669 340,94	1 455 502,61	25,00		
2309	669 329,83	1 455 519,21	25,00		
2310	669 329,40	1 455 529,24	25,00		
2311	669 320,79	1 455 546,05	25,00		
2312	669 322,46	1 455 560,19	25,00		
2313	669 321,77	1 455 611,64	25,00		
2314	669 318,35	1 455 611,83	25,00		

Раздел 2

Сведения о местоположении границ объекта

1	2	3	4	5	6
2315	669 318,95	1 455 629,05	Картометрический метод	25,00	—
2316	669 317,99	1 455 640,74		25,00	
2317	669 315,71	1 455 649,18		25,00	
2318	669 317,90	1 455 649,33		25,00	
2319	669 305,69	1 455 676,17		25,00	
2320	669 264,06	1 455 731,43		25,00	
2321	669 292,97	1 455 740,77		25,00	
2322	669 295,72	1 455 741,53		25,00	
2323	669 311,80	1 455 746,38		25,00	
2324	669 335,37	1 455 751,41		25,00	
2325	669 356,20	1 455 758,68		25,00	
2326	669 366,01	1 455 755,00		25,00	
2327	669 372,15	1 455 759,86		25,00	
2261	669 382,86	1 455 762,26	25,00		
T(19)					
2328	669 086,66	1 457 033,24	Картометрический метод	25,00	—
2329	669 108,00	1 457 012,02		25,00	
2330	669 127,17	1 456 995,05		25,00	
2331	669 124,47	1 456 992,10		25,00	
2332	669 127,52	1 456 989,51		25,00	
2333	669 130,17	1 456 992,40		25,00	
2334	669 144,73	1 456 979,53		25,00	
2335	669 172,09	1 456 956,28		25,00	
2336	669 065,11	1 456 828,90		25,00	
2337	669 037,43	1 456 851,97		25,00	
2338	669 040,90	1 456 856,78		25,00	
2339	668 980,35	1 456 909,17		25,00	
2340	668 979,40	1 456 912,40		25,00	
2341	668 995,63	1 456 931,17		25,00	
2342	669 001,52	1 456 936,06		25,00	
2343	669 009,77	1 456 947,82		25,00	
2344	669 022,72	1 456 963,10		25,00	
2345	669 032,39	1 456 972,38		25,00	
2346	669 038,91	1 456 982,05		25,00	
2347	669 056,08	1 457 001,78	25,00		
2328	669 086,66	1 457 033,24	25,00		
T(20)					
2348	669 805,70	1 455 791,29	Картометрический метод	25,00	—
2349	669 818,71	1 455 782,82		25,00	
2350	669 844,51	1 455 751,90		25,00	
2351	669 851,46	1 455 744,37		25,00	
2352	669 891,20	1 455 689,63		25,00	
2353	669 896,45	1 455 686,65		25,00	
2354	669 853,04	1 455 631,01		25,00	
2355	669 816,10	1 455 583,00		25,00	
2356	669 786,16	1 455 593,35		25,00	
2357	669 774,07	1 455 717,39		25,00	
2358	669 772,13	1 455 719,00		25,00	
2359	669 770,47	1 455 721,08		25,00	
2360	669 769,87	1 455 723,66		25,00	
2361	669 765,41	1 455 760,23		25,00	
2362	669 774,04	1 455 779,34		25,00	
2348	669 805,70	1 455 791,29		25,00	
T(21)					
2363	669 248,11	1 455 711,99	Картометрический метод	25,00	—

Раздел 2

Сведения о местоположении границ объекта

1	2	3	4	5	6
2364	669 255,23	1 455 710,49	Картометрический метод	25,00	—
2365	669 304,50	1 455 649,05		25,00	
2366	669 309,76	1 455 629,89		25,00	
2367	669 310,60	1 455 625,98		25,00	
2368	669 312,50	1 455 618,03		25,00	
2369	669 312,52	1 455 611,90		25,00	
2370	669 309,75	1 455 609,40		25,00	
2371	669 309,49	1 455 596,63		25,00	
2372	669 308,12	1 455 592,25		25,00	
2373	669 301,66	1 455 588,34		25,00	
2374	669 290,24	1 455 566,10		25,00	
2375	669 281,90	1 455 558,23		25,00	
2376	669 250,60	1 455 527,97		25,00	
2377	669 230,72	1 455 555,99		25,00	
2378	669 179,76	1 455 624,38		25,00	
2379	669 184,46	1 455 644,73		25,00	
2380	669 188,47	1 455 650,23		25,00	
2381	669 206,08	1 455 677,57		25,00	
2382	669 211,72	1 455 691,00		25,00	
2363	669 248,11	1 455 711,99	25,00		
T(22)					
2383	669 902,20	1 455 678,24	Картометрический метод	25,00	—
2384	669 906,25	1 455 677,59		25,00	
2385	669 936,22	1 455 654,22		25,00	
2386	669 943,99	1 455 645,12		25,00	
2387	669 973,97	1 455 621,86		25,00	
2388	669 961,35	1 455 606,26		25,00	
2389	669 948,79	1 455 586,81		25,00	
2390	669 945,02	1 455 582,17		25,00	
2391	669 897,74	1 455 520,34		25,00	
2392	669 870,54	1 455 541,77		25,00	
2393	669 869,08	1 455 539,91		25,00	
2394	669 857,71	1 455 548,54		25,00	
2395	669 859,36	1 455 550,58		25,00	
2396	669 828,64	1 455 574,11		25,00	
2397	669 827,23	1 455 572,34		25,00	
2398	669 825,15	1 455 576,02		25,00	
2399	669 825,99	1 455 579,98		25,00	
2400	669 828,97	1 455 577,77		25,00	
2401	669 873,68	1 455 635,97		25,00	
2402	669 877,40	1 455 644,40	25,00		
2403	669 878,24	1 455 646,93	25,00		
2383	669 902,20	1 455 678,24	25,00		
T(23)					
2404	668 642,05	1 457 030,45	Картометрический метод	25,00	—
2405	668 654,02	1 456 996,85		25,00	
2406	668 679,78	1 456 969,04		25,00	
2407	668 688,83	1 456 953,10		25,00	
2408	668 679,63	1 456 940,44		25,00	
2409	668 689,58	1 456 930,38		25,00	
2410	668 652,85	1 456 890,86		25,00	
2411	668 597,09	1 456 938,34		25,00	
2412	668 589,65	1 456 929,86		25,00	
2413	668 582,65	1 456 936,37		25,00	
2414	668 580,18	1 456 938,41		25,00	

Раздел 2

Сведения о местоположении границ объекта					
1	2	3	4	5	6
2415	668 581,82	1 456 953,59	Картометрический метод	25,00	—
2416	668 589,82	1 456 984,86		25,00	
2417	668 621,76	1 457 018,77		25,00	
2418	668 625,50	1 457 014,91		25,00	
2404	668 642,05	1 457 030,45		25,00	
T(24)					
2419	668 468,90	1 455 495,03	Картометрический метод	25,00	—
2420	668 477,12	1 455 485,71		25,00	
2421	668 440,41	1 455 453,68		25,00	
2422	668 432,73	1 455 463,41		25,00	
2423	668 467,86	1 455 494,12		25,00	
2419	668 468,90	1 455 495,03		25,00	
T(25)					
2424	667 585,51	1 454 233,82	Картометрический метод	25,00	—
2425	667 549,33	1 454 209,19		25,00	
2426	667 547,76	1 454 208,13		25,00	
2424	667 585,51	1 454 233,82		25,00	
T(26)					
2427	671 003,40	1 453 751,90	Картометрический метод	25,00	—
2572	670 995,02	1 453 743,28		25,00	
2571	670 984,93	1 453 731,04		25,00	
2570	670 972,52	1 453 715,74		25,00	
2569	670 963,04	1 453 698,25		25,00	
2568	670 950,54	1 453 677,90		25,00	
2567	670 945,53	1 453 670,89		25,00	
2566	670 941,31	1 453 657,31		25,00	
2565	670 939,62	1 453 645,20		25,00	
2564	670 940,62	1 453 623,82		25,00	
2563	670 946,26	1 453 572,67		25,00	
2562	670 948,65	1 453 530,04		25,00	
2561	670 946,98	1 453 511,92		25,00	
2560	670 942,49	1 453 485,24		25,00	
2559	670 938,56	1 453 464,45		25,00	
2558	670 930,60	1 453 436,10		25,00	
2557	670 928,37	1 453 425,95		25,00	
2556	670 907,42	1 453 350,27		25,00	
2555	670 895,36	1 453 302,13		25,00	
2554	670 893,05	1 453 296,57		25,00	
2553	670 875,80	1 453 272,56		25,00	
2552	670 860,91	1 453 269,38		25,00	
2551	670 827,94	1 453 238,39		25,00	
2550	670 803,56	1 453 228,66		25,00	
2549	670 728,21	1 453 215,94		25,00	
2548	670 703,09	1 453 208,46		25,00	
2547	670 631,44	1 453 199,47		25,00	
2546	670 582,59	1 453 191,24		25,00	
2545	670 571,73	1 453 189,17		25,00	
2544	670 571,54	1 453 188,40		25,00	
2543	670 570,38	1 453 184,36	25,00		
2542	670 537,82	1 453 173,37	25,00		
2541	670 529,68	1 453 174,74	25,00		
2540	670 501,87	1 453 167,87	25,00		
2539	670 463,21	1 453 176,80	25,00		
2538	670 444,22	1 453 188,49	25,00		
2537	670 413,69	1 453 207,04	25,00		

Раздел 2

Сведения о местоположении границ объекта

1	2	3	4	5	6
2536	670 396,74	1 453 214,60	Картометрический метод	25,00	—
2535	670 381,05	1 453 215,46		25,00	
2534	670 231,25	1 453 221,33		25,00	
2533	670 211,81	1 453 209,41		25,00	
2532	670 199,71	1 453 180,05		25,00	
2531	670 192,58	1 453 155,47		25,00	
2530	670 164,65	1 453 055,07		25,00	
2529	670 139,54	1 452 960,59		25,00	
2528	670 143,98	1 452 959,59		25,00	
2527	670 147,50	1 452 958,82		25,00	
2526	670 167,18	1 453 040,76		25,00	
2525	670 170,78	1 453 053,61		25,00	
2524	670 199,58	1 453 166,84		25,00	
2523	670 202,80	1 453 176,84		25,00	
2522	670 215,86	1 453 202,51		25,00	
2521	670 236,45	1 453 213,07		25,00	
2520	670 379,15	1 453 207,78		25,00	
2519	670 404,68	1 453 198,98		25,00	
2518	670 448,06	1 453 165,94		25,00	
2517	670 464,31	1 453 160,04		25,00	
2516	670 479,99	1 453 158,18		25,00	
2515	670 495,52	1 453 158,46		25,00	
2514	670 533,77	1 453 165,65		25,00	
2513	670 612,98	1 453 183,70		25,00	
2512	670 618,69	1 453 184,49		25,00	
2511	670 695,16	1 453 189,19		25,00	
2510	670 717,71	1 453 205,46		25,00	
2509	670 721,48	1 453 207,20		25,00	
2508	670 789,81	1 453 219,55		25,00	
2507	670 807,28	1 453 220,66		25,00	
2506	670 819,86	1 453 219,22		25,00	
2505	670 830,03	1 453 214,07		25,00	
2504	670 835,30	1 453 205,81		25,00	
2503	670 844,16	1 453 178,67		25,00	
2502	670 844,30	1 453 170,92		25,00	
2501	670 842,79	1 453 162,77		25,00	
2500	670 811,80	1 453 076,27		25,00	
2499	670 813,67	1 453 072,78		25,00	
2498	670 813,10	1 453 070,09		25,00	
2497	670 805,38	1 453 052,17		25,00	
2496	670 837,26	1 453 027,75		25,00	
2495	670 840,73	1 453 021,70		25,00	
2494	670 845,09	1 453 000,72		25,00	
2493	670 861,41	1 452 977,71		25,00	
2492	670 873,73	1 452 959,61		25,00	
2491	670 867,73	1 452 953,34		25,00	
2490	671 001,10	1 452 814,30		25,00	
2489	671 007,79	1 452 820,80		25,00	
2488	671 009,54	1 452 822,51	25,00		
2487	671 010,98	1 452 824,02	25,00		
2486	671 003,42	1 452 832,76	25,00		
2485	671 006,97	1 452 835,44	25,00		
2484	671 009,52	1 452 833,13	25,00		
2483	671 014,60	1 452 837,89	25,00		
2482	671 018,87	1 452 833,17	25,00		

Раздел 2

Сведения о местоположении границ объекта

1	2	3	4	5	6
2481	671 020,61	1 452 836,56	Картометрический метод	25,00	—
2480	671 023,06	1 452 883,04		25,00	
2479	670 998,81	1 452 882,19		25,00	
2478	670 989,21	1 452 891,17		25,00	
2477	671 012,85	1 452 927,84		25,00	
2476	671 049,04	1 452 964,52		25,00	
2475	671 049,27	1 452 995,60		25,00	
2474	671 040,91	1 453 058,29		25,00	
2473	671 070,06	1 453 115,27		25,00	
2472	671 104,79	1 453 183,17		25,00	
2471	671 116,06	1 453 233,99		25,00	
2470	671 105,16	1 453 261,79		25,00	
2469	671 095,24	1 453 272,62		25,00	
2468	671 086,51	1 453 276,20		25,00	
2467	671 083,85	1 453 309,48		25,00	
2466	671 072,91	1 453 338,74		25,00	
2465	671 055,00	1 453 357,38		25,00	
2464	671 065,06	1 453 367,03		25,00	
2463	671 058,70	1 453 378,33		25,00	
2462	671 054,02	1 453 384,33		25,00	
2461	671 043,07	1 453 398,61		25,00	
2460	671 035,68	1 453 412,60		25,00	
2459	671 025,39	1 453 423,61		25,00	
2458	671 021,32	1 453 432,77		25,00	
2457	671 005,37	1 453 447,46		25,00	
2456	670 995,24	1 453 450,25		25,00	
2455	670 991,17	1 453 450,26		25,00	
2454	670 991,40	1 453 456,60		25,00	
2453	670 981,33	1 453 464,75		25,00	
2452	670 978,71	1 453 469,40		25,00	
2451	670 980,67	1 453 481,71		25,00	
2450	670 983,50	1 453 500,53		25,00	
2449	670 988,74	1 453 523,09		25,00	
2448	670 988,39	1 453 529,03		25,00	
2447	670 981,82	1 453 545,74		25,00	
2446	670 974,70	1 453 557,21		25,00	
2445	670 971,49	1 453 561,02		25,00	
2444	670 964,53	1 453 567,42		25,00	
2443	670 961,87	1 453 569,83		25,00	
2442	670 958,84	1 453 575,15		25,00	
2441	670 953,51	1 453 584,00		25,00	
2440	670 952,81	1 453 610,75		25,00	
2439	670 950,76	1 453 623,02		25,00	
2438	670 949,28	1 453 638,81		25,00	
2437	670 949,73	1 453 645,18		25,00	
2436	670 948,71	1 453 652,38		25,00	
2435	670 954,35	1 453 668,78		25,00	
2434	670 957,79	1 453 674,62	25,00		
2433	670 957,27	1 453 680,35	25,00		
2432	670 968,24	1 453 698,80	25,00		
2431	670 974,77	1 453 715,10	25,00		
2430	670 989,87	1 453 721,77	25,00		
2429	670 991,02	1 453 726,94	25,00		
2428	671 009,32	1 453 746,82	25,00		
2427	671 003,40	1 453 751,90	25,00		

Раздел 2

Сведения о местоположении границ объекта

1	2	3	4	5	6
Вырез 1 из 1					
2573	670 959,55	1 453 370,25	Картометрический метод	25,00	—
2574	671 040,89	1 453 338,11		25,00	
2575	671 066,09	1 453 304,53		25,00	
2576	671 055,21	1 453 274,62		25,00	
2577	671 055,55	1 453 257,45		25,00	
2578	671 091,49	1 453 242,20		25,00	
2579	671 095,04	1 453 236,93		25,00	
2580	671 095,30	1 453 234,33		25,00	
2581	671 066,57	1 453 162,65		25,00	
2582	671 057,53	1 453 145,40		25,00	
2583	671 038,24	1 453 097,88		25,00	
2584	671 016,73	1 453 044,89		25,00	
2585	671 025,64	1 452 978,18		25,00	
2586	671 035,73	1 452 965,92		25,00	
2587	671 013,74	1 452 950,85		25,00	
2588	671 008,79	1 452 944,90		25,00	
2589	671 001,91	1 452 930,77		25,00	
2590	670 994,19	1 452 920,31		25,00	
2591	670 989,60	1 452 909,71		25,00	
2592	670 968,39	1 452 880,45		25,00	
2593	670 954,36	1 452 889,28		25,00	
2594	670 927,97	1 452 911,34		25,00	
2595	670 915,78	1 452 925,12		25,00	
2596	670 912,48	1 452 928,85		25,00	
2597	670 911,90	1 452 933,77		25,00	
2598	670 911,85	1 452 940,29		25,00	
2599	670 905,17	1 452 945,18		25,00	
2600	670 909,81	1 452 951,53		25,00	
2601	670 902,15	1 452 957,17		25,00	
2602	670 871,45	1 452 975,34		25,00	
2603	670 865,38	1 452 983,40		25,00	
2604	670 864,89	1 452 990,32		25,00	
2605	670 854,32	1 452 999,24		25,00	
2606	670 838,42	1 453 042,13		25,00	
2607	670 827,47	1 453 056,33	25,00		
2608	670 820,37	1 453 070,00	25,00		
2609	670 825,49	1 453 085,15	25,00		
2610	670 825,07	1 453 095,63	25,00		
2611	670 853,16	1 453 164,77	25,00		
2612	670 854,56	1 453 188,94	25,00		
2613	670 855,12	1 453 190,70	25,00		
2614	670 860,41	1 453 207,34	25,00		
2615	670 855,90	1 453 210,50	25,00		
2616	670 858,29	1 453 217,03	25,00		
2617	670 859,61	1 453 220,66	25,00		
2618	670 861,41	1 453 224,97	25,00		
2619	670 881,47	1 453 271,03	25,00		
2620	670 913,90	1 453 307,32	25,00		
2621	670 937,32	1 453 320,19	25,00		
2573	670 959,55	1 453 370,25	25,00		
T(27)					
2573	670 959,55	1 453 370,25	Картометрический метод	25,00	—
2574	671 040,89	1 453 338,11		25,00	
2575	671 066,09	1 453 304,53		25,00	

Раздел 2

Сведения о местоположении границ объекта

1	2	3	4	5	6
2576	671 055,21	1 453 274,62	Картометрический метод	25,00	—
2577	671 055,55	1 453 257,45		25,00	
2578	671 091,49	1 453 242,20		25,00	
2579	671 095,04	1 453 236,93		25,00	
2580	671 095,30	1 453 234,33		25,00	
2581	671 066,57	1 453 162,65		25,00	
2582	671 057,53	1 453 145,40		25,00	
2583	671 038,24	1 453 097,88		25,00	
2584	671 016,73	1 453 044,89		25,00	
2585	671 025,64	1 452 978,18		25,00	
2586	671 035,73	1 452 965,92		25,00	
2587	671 013,74	1 452 950,85		25,00	
2588	671 008,79	1 452 944,90		25,00	
2589	671 001,91	1 452 930,77		25,00	
2590	670 994,19	1 452 920,31		25,00	
2591	670 989,60	1 452 909,71		25,00	
2592	670 968,39	1 452 880,45		25,00	
2593	670 954,36	1 452 889,28		25,00	
2594	670 927,97	1 452 911,34		25,00	
2595	670 915,78	1 452 925,12		25,00	
2596	670 912,48	1 452 928,85		25,00	
2597	670 911,90	1 452 933,77		25,00	
2598	670 911,85	1 452 940,29		25,00	
2599	670 905,17	1 452 945,18		25,00	
2600	670 909,81	1 452 951,53		25,00	
2601	670 902,15	1 452 957,17		25,00	
2602	670 871,45	1 452 975,34		25,00	
2603	670 865,38	1 452 983,40		25,00	
2604	670 864,89	1 452 990,32		25,00	
2605	670 854,32	1 452 999,24		25,00	
2606	670 838,42	1 453 042,13		25,00	
2607	670 827,47	1 453 056,33		25,00	
2608	670 820,37	1 453 070,00		25,00	
2609	670 825,49	1 453 085,15	25,00		
2610	670 825,07	1 453 095,63	25,00		
2611	670 853,16	1 453 164,77	25,00		
2612	670 854,56	1 453 188,94	25,00		
2613	670 855,12	1 453 190,70	25,00		
2614	670 860,41	1 453 207,34	25,00		
2615	670 855,90	1 453 210,50	25,00		
2616	670 858,29	1 453 217,03	25,00		
2617	670 859,61	1 453 220,66	25,00		
2618	670 861,41	1 453 224,97	25,00		
2619	670 881,47	1 453 271,03	25,00		
2620	670 913,90	1 453 307,32	25,00		
2621	670 937,32	1 453 320,19	25,00		
2573	670 959,55	1 453 370,25	25,00		
T(28)					
2622	667 186,58	1 453 405,70	Картометрический метод	25,00	—
2623	667 229,75	1 453 387,81		25,00	
2624	667 272,26	1 453 382,84		25,00	
2625	667 317,94	1 453 388,14		25,00	
2626	667 356,25	1 453 389,69		25,00	
2627	667 382,40	1 453 385,51		25,00	
2628	667 418,89	1 453 379,67		25,00	

Раздел 2

Сведения о местоположении границ объекта

1	2	3	4	5	6
2629	667 485,79	1 453 366,13	Картометрический метод	25,00	—
2630	667 525,82	1 453 367,65		25,00	
2631	667 574,03	1 453 352,22		25,00	
2632	667 582,03	1 453 352,19		25,00	
2633	667 621,51	1 453 352,08		25,00	
2634	667 639,12	1 453 356,01		25,00	
2635	667 663,33	1 453 346,46		25,00	
2636	667 668,88	1 453 339,34		25,00	
2637	667 695,04	1 453 324,51		25,00	
2638	667 735,26	1 453 308,41		25,00	
2639	667 755,91	1 453 302,79		25,00	
2640	667 771,41	1 453 293,23		25,00	
2641	667 785,55	1 453 279,87		25,00	
2642	667 818,09	1 453 252,33		25,00	
2643	667 816,33	1 453 237,40		25,00	
2644	667 842,33	1 453 201,57		25,00	
2645	667 842,34	1 453 182,79		25,00	
2646	667 827,15	1 453 139,06		25,00	
2647	667 817,59	1 453 123,95		25,00	
2648	667 818,12	1 453 108,52		25,00	
2649	667 789,27	1 453 070,35		25,00	
2650	667 773,85	1 453 044,13		25,00	
2651	667 760,37	1 453 011,45		25,00	
2652	667 759,44	1 453 008,89		25,00	
2653	667 754,23	1 452 994,62		25,00	
2654	667 749,24	1 452 966,63		25,00	
2655	667 759,54	1 452 928,97		25,00	
2656	667 764,54	1 452 916,80		25,00	
2657	667 775,33	1 452 900,49		25,00	
2658	667 802,06	1 452 874,35		25,00	
2659	667 815,85	1 452 865,56		25,00	
2660	667 854,27	1 452 851,43		25,00	
2661	667 946,23	1 452 847,40		25,00	
2662	667 984,22	1 452 855,48		25,00	
2663	668 001,31	1 452 850,35		25,00	
2664	668 049,63	1 452 852,51		25,00	
2665	668 069,46	1 452 856,74		25,00	
2666	668 090,16	1 452 855,78		25,00	
2667	668 127,10	1 452 855,50		25,00	
2668	668 151,92	1 452 867,42		25,00	
2669	668 243,13	1 452 939,85		25,00	
2670	668 309,45	1 452 974,77		25,00	
2671	668 402,75	1 453 012,90	25,00		
2672	668 437,15	1 453 026,96	25,00		
2673	668 442,17	1 453 029,01	25,00		
2674	668 472,83	1 453 041,54	25,00		
2675	668 577,68	1 453 074,55	25,00		
2676	668 631,91	1 453 082,11	25,00		
2677	668 644,09	1 453 081,57	25,00		
2678	668 688,12	1 453 071,51	25,00		
2679	668 711,65	1 453 063,68	25,00		
2680	668 746,98	1 453 044,33	25,00		
2681	668 789,49	1 453 007,38	25,00		
2682	668 807,80	1 452 997,05	25,00		
2683	668 841,30	1 452 964,44	25,00		

Раздел 2

Сведения о местоположении границ объекта

1	2	3	4	5	6
2684	668 843,79	1 452 957,59	Картометрический метод	25,00	—
2685	668 926,85	1 452 883,06		25,00	
2686	668 937,77	1 452 876,74		25,00	
2687	669 000,13	1 452 825,41		25,00	
2688	669 010,67	1 452 815,32		25,00	
2689	669 060,54	1 452 792,83		25,00	
2690	669 106,64	1 452 778,17		25,00	
2691	669 183,76	1 452 758,81		25,00	
2692	669 262,39	1 452 731,00		25,00	
2693	669 291,54	1 452 712,78		25,00	
2694	669 332,43	1 452 668,04		25,00	
2695	669 419,53	1 452 452,12		25,00	
2696	669 448,93	1 452 384,45		25,00	
2697	669 457,98	1 452 379,44		25,00	
2698	669 476,04	1 452 379,83		25,00	
2699	669 484,25	1 452 385,23		25,00	
2700	669 524,35	1 452 417,48		25,00	
2701	669 531,69	1 452 424,40		25,00	
2702	669 542,66	1 452 429,94		25,00	
2703	669 564,55	1 452 452,92		25,00	
2704	669 584,66	1 452 467,27		25,00	
2705	669 609,82	1 452 485,41		25,00	
2706	669 651,51	1 452 510,49		25,00	
2707	669 675,31	1 452 531,15		25,00	
2708	669 692,19	1 452 543,17		25,00	
2709	669 696,01	1 452 544,88		25,00	
2710	669 706,64	1 452 548,66		25,00	
2711	669 716,91	1 452 551,78		25,00	
2712	669 729,81	1 452 554,87		25,00	
2713	669 758,86	1 452 561,94		25,00	
2714	669 770,09	1 452 564,60		25,00	
2715	669 782,01	1 452 568,97		25,00	
2716	669 794,19	1 452 575,47		25,00	
2717	669 804,26	1 452 580,50		25,00	
2718	669 827,14	1 452 591,70		25,00	
2719	669 834,30	1 452 595,27		25,00	
2720	669 836,67	1 452 597,37		25,00	
2721	669 844,84	1 452 608,10		25,00	
2722	669 854,00	1 452 623,14		25,00	
2723	669 862,05	1 452 638,14		25,00	
2724	669 869,32	1 452 649,67	25,00		
2725	669 877,00	1 452 659,05	25,00		
2726	669 895,23	1 452 678,62	25,00		
2727	669 901,26	1 452 685,49	25,00		
2728	669 911,36	1 452 693,95	25,00		
2729	669 921,12	1 452 699,26	25,00		
2730	669 933,21	1 452 702,34	25,00		
2731	669 949,94	1 452 705,92	25,00		
2732	669 952,81	1 452 708,58	25,00		
2733	669 956,58	1 452 709,80	25,00		
2734	669 968,55	1 452 712,50	25,00		
2735	669 974,62	1 452 712,17	25,00		
2736	669 976,45	1 452 707,96	25,00		
2737	669 997,21	1 452 711,86	25,00		
2738	670 019,20	1 452 717,99	25,00		

Раздел 2

Сведения о местоположении границ объекта

1	2	3	4	5	6
2739	670 031,95	1 452 721,48	Картометрический метод	25,00	—
2740	670 044,46	1 452 725,04		25,00	
2741	670 053,16	1 452 728,03		25,00	
2742	670 066,16	1 452 735,11		25,00	
2743	670 079,33	1 452 744,10		25,00	
2744	670 094,01	1 452 754,68		25,00	
2745	670 104,16	1 452 763,80		25,00	
2746	670 111,59	1 452 771,98		25,00	
2747	670 116,26	1 452 782,71		25,00	
2748	670 116,64	1 452 798,17		25,00	
2749	670 115,60	1 452 805,10		25,00	
2750	670 111,82	1 452 839,77		25,00	
2751	670 111,45	1 452 847,89		25,00	
2752	670 110,37	1 452 858,16		25,00	
2753	670 109,56	1 452 863,45		25,00	
2754	670 119,33	1 452 863,22		25,00	
2755	670 128,94	1 452 863,06		25,00	
2756	670 129,15	1 452 863,06		25,00	
2757	670 133,49	1 452 855,53		25,00	
2758	670 134,00	1 452 813,71		25,00	
2759	670 139,64	1 452 785,84		25,00	
2760	670 137,65	1 452 774,58		25,00	
2761	670 130,36	1 452 760,60		25,00	
2762	670 123,88	1 452 754,58		25,00	
2763	670 113,41	1 452 736,46		25,00	
2764	670 108,60	1 452 730,99		25,00	
2765	670 087,04	1 452 717,43		25,00	
2766	670 075,38	1 452 725,09		25,00	
2767	670 068,79	1 452 721,98		25,00	
2768	670 046,10	1 452 709,94		25,00	
2769	670 018,26	1 452 700,31		25,00	
2770	669 975,92	1 452 691,49		25,00	
2771	669 964,70	1 452 691,81		25,00	
2772	669 957,37	1 452 694,04		25,00	
2773	669 947,49	1 452 690,41		25,00	
2774	669 935,87	1 452 688,67		25,00	
2775	669 929,53	1 452 688,33		25,00	
2776	669 920,91	1 452 681,92		25,00	
2777	669 911,98	1 452 673,08		25,00	
2778	669 903,07	1 452 661,24		25,00	
2779	669 884,84	1 452 640,64		25,00	
2780	669 874,67	1 452 617,51		25,00	
2781	669 872,25	1 452 604,78		25,00	
2782	669 867,92	1 452 594,80		25,00	
2783	669 861,99	1 452 592,11		25,00	
2784	669 830,92	1 452 572,55	25,00		
2785	669 819,23	1 452 566,80	25,00		
2786	669 781,63	1 452 550,70	25,00		
2787	669 765,34	1 452 548,37	25,00		
2788	669 739,54	1 452 545,64	25,00		
2789	669 708,25	1 452 538,36	25,00		
2790	669 703,03	1 452 535,89	25,00		
2791	669 681,23	1 452 521,58	25,00		
2792	669 626,68	1 452 485,40	25,00		
2793	669 586,14	1 452 452,68	25,00		

Раздел 2

Сведения о местоположении границ объекта

1	2	3	4	5	6
2794	669 570,22	1 452 442,10	Картометрический метод	25,00	—
2795	669 537,48	1 452 415,15		25,00	
2796	669 516,74	1 452 394,21		25,00	
2797	669 469,71	1 452 330,12		25,00	
2798	669 475,49	1 452 314,57		25,00	
2799	669 523,69	1 452 217,07		25,00	
2800	669 553,77	1 452 146,24		25,00	
2801	669 561,50	1 452 108,90		25,00	
2802	669 593,23	1 451 983,10		25,00	
2803	669 635,97	1 451 818,69		25,00	
2804	669 653,23	1 451 758,41		25,00	
2805	669 658,04	1 451 706,59		25,00	
2806	669 676,86	1 451 646,42		25,00	
2807	669 673,89	1 451 636,65		25,00	
2808	669 700,44	1 451 548,31		25,00	
2809	669 725,18	1 451 453,83		25,00	
2810	669 754,61	1 451 395,70		25,00	
2811	669 780,83	1 451 291,81		25,00	
2812	669 769,23	1 451 285,15		25,00	
2813	669 759,09	1 451 279,33		25,00	
2814	669 757,55	1 451 300,75		25,00	
2815	669 748,32	1 451 335,95		25,00	
2816	669 734,99	1 451 387,90		25,00	
2817	669 708,71	1 451 444,13		25,00	
2818	669 684,78	1 451 527,14		25,00	
2819	669 682,24	1 451 540,04		25,00	
2820	669 672,37	1 451 561,53		25,00	
2821	669 668,93	1 451 582,76		25,00	
2822	669 653,96	1 451 638,63		25,00	
2823	669 642,97	1 451 671,14		25,00	
2824	669 640,98	1 451 700,50		25,00	
2825	669 598,61	1 451 887,63		25,00	
2826	669 592,03	1 451 901,63		25,00	
2827	669 583,43	1 451 936,04		25,00	
2828	669 579,98	1 451 952,38		25,00	
2829	669 571,62	1 451 992,18		25,00	
2830	669 559,77	1 452 046,95		25,00	
2831	669 538,04	1 452 118,13		25,00	
2832	669 525,39	1 452 135,57		25,00	
2833	669 503,67	1 452 183,10		25,00	
2834	669 503,70	1 452 190,82		25,00	
2835	669 503,72	1 452 196,08		25,00	
2836	669 503,75	1 452 204,74		25,00	
2837	669 486,82	1 452 246,94		25,00	
2838	669 472,16	1 452 277,75		25,00	
2839	669 466,04	1 452 284,34		25,00	
2840	669 461,75	1 452 304,44		25,00	
2841	669 450,88	1 452 318,67		25,00	
2842	669 436,09	1 452 358,41	25,00		
2843	669 424,90	1 452 386,73	25,00		
2844	669 399,36	1 452 414,19	25,00		
2845	669 397,16	1 452 446,15	25,00		
2846	669 391,78	1 452 465,17	25,00		
2847	669 380,62	1 452 478,07	25,00		
2848	669 370,48	1 452 506,43	25,00		

Раздел 2

Сведения о местоположении границ объекта

1	2	3	4	5	6
2849	669 360,41	1 452 534,67	Картометрический метод	25,00	—
2850	669 341,86	1 452 577,17		25,00	
2851	669 333,05	1 452 601,93		25,00	
2852	669 311,05	1 452 648,01		25,00	
2853	669 290,16	1 452 678,91		25,00	
2854	669 274,73	1 452 695,39		25,00	
2855	669 266,48	1 452 704,45		25,00	
2856	669 254,42	1 452 711,41		25,00	
2857	669 228,35	1 452 722,37		25,00	
2858	669 150,49	1 452 744,16		25,00	
2859	669 085,50	1 452 758,17		25,00	
2860	668 993,59	1 452 797,78		25,00	
2861	668 969,47	1 452 812,77		25,00	
2862	668 926,53	1 452 852,13		25,00	
2863	668 859,87	1 452 915,90		25,00	
2864	668 806,24	1 452 965,56		25,00	
2865	668 743,26	1 453 017,92		25,00	
2866	668 701,50	1 453 043,45		25,00	
2867	668 698,54	1 453 045,27		25,00	
2868	668 668,88	1 453 053,73		25,00	
2869	668 659,95	1 453 054,14		25,00	
2870	668 642,16	1 453 057,93		25,00	
2871	668 605,10	1 453 059,32		25,00	
2872	668 553,11	1 453 051,53		25,00	
2873	668 468,00	1 453 019,78		25,00	
2874	668 457,34	1 453 015,67		25,00	
2875	668 451,87	1 453 013,56		25,00	
2876	668 423,64	1 453 002,68		25,00	
2877	668 357,50	1 452 977,19		25,00	
2878	668 325,34	1 452 963,92		25,00	
2879	668 283,80	1 452 945,31		25,00	
2880	668 233,36	1 452 915,07		25,00	
2881	668 200,65	1 452 890,00		25,00	
2882	668 157,55	1 452 855,88		25,00	
2883	668 105,58	1 452 823,80		25,00	
2884	668 038,64	1 452 822,84		25,00	
2885	668 013,01	1 452 819,51		25,00	
2886	667 965,39	1 452 815,07		25,00	
2887	667 941,46	1 452 815,99		25,00	
2888	667 893,49	1 452 819,46		25,00	
2889	667 884,08	1 452 823,67		25,00	
2890	667 846,28	1 452 828,58		25,00	
2891	667 824,99	1 452 834,06		25,00	
2892	667 798,98	1 452 849,08	25,00		
2893	667 776,20	1 452 870,92	25,00		
2894	667 761,10	1 452 890,09	25,00		
2895	667 752,88	1 452 909,13	25,00		
2896	667 741,96	1 452 926,12	25,00		
2897	667 737,55	1 452 941,23	25,00		
2898	667 732,76	1 452 969,39	25,00		
2899	667 733,15	1 452 987,35	25,00		
2900	667 739,38	1 453 015,14	25,00		
2901	667 744,39	1 453 042,05	25,00		
2902	667 751,44	1 453 059,81	25,00		
2903	667 791,16	1 453 121,50	25,00		

Раздел 2

Сведения о местоположении границ объекта

1	2	3	4	5	6
2904	667 807,21	1 453 146,72	Картометрический метод	25,00	—
2905	667 815,40	1 453 168,15		25,00	
2906	667 817,57	1 453 185,51		25,00	
2907	667 813,54	1 453 206,11		25,00	
2908	667 799,77	1 453 224,91		25,00	
2909	667 788,72	1 453 227,78		25,00	
2910	667 751,86	1 453 275,45		25,00	
2911	667 728,62	1 453 294,21		25,00	
2912	667 714,46	1 453 299,53		25,00	
2913	667 623,01	1 453 317,62		25,00	
2914	667 619,24	1 453 319,07		25,00	
2915	667 591,82	1 453 329,62		25,00	
2916	667 534,38	1 453 335,23		25,00	
2917	667 484,55	1 453 342,16		25,00	
2918	667 482,29	1 453 342,47		25,00	
2919	667 480,63	1 453 342,70		25,00	
2920	667 470,72	1 453 344,08		25,00	
2921	667 431,69	1 453 356,72		25,00	
2922	667 340,29	1 453 365,49		25,00	
2923	667 206,86	1 453 360,79		25,00	
2924	667 166,44	1 453 351,50		25,00	
2925	667 145,04	1 453 354,44		25,00	
2926	667 057,57	1 453 346,22		25,00	
2927	667 083,75	1 453 376,62		25,00	
2928	667 084,61	1 453 376,76		25,00	
2929	667 148,78	1 453 381,77		25,00	
2622	667 186,58	1 453 405,70	25,00		
Т(29)					
2930	675 421,93	1 450 987,47	Картометрический метод	25,00	—
2931	675 435,19	1 450 979,20		25,00	
2932	675 433,68	1 450 976,24		25,00	
2933	675 439,66	1 450 972,55		25,00	
2934	675 442,24	1 450 974,57		25,00	
2935	675 449,77	1 450 967,00		25,00	
2936	675 449,88	1 450 960,53		25,00	
2937	675 445,93	1 450 957,41		25,00	
2938	675 434,09	1 450 946,54		25,00	
2939	675 423,57	1 450 933,70		25,00	
2940	675 416,27	1 450 917,77		25,00	
2941	675 417,23	1 450 901,20		25,00	
2942	675 420,86	1 450 883,46		25,00	
2943	675 424,23	1 450 865,07		25,00	
2944	675 414,84	1 450 887,51		25,00	
2945	675 409,30	1 450 885,46		25,00	
2946	675 350,09	1 450 864,14		25,00	
2947	675 323,09	1 450 855,33		25,00	
2948	675 294,23	1 450 824,39		25,00	
2949	675 267,43	1 450 795,66		25,00	
2950	675 214,06	1 450 766,72		25,00	
2951	675 176,07	1 450 749,94		25,00	
2952	674 990,52	1 450 625,19		25,00	
2953	674 979,57	1 450 602,35		25,00	
2954	674 956,83	1 450 575,57		25,00	
2955	674 900,08	1 450 550,93		25,00	
2956	674 871,70	1 450 530,90	25,00		

Раздел 2

Сведения о местоположении границ объекта

1	2	3	4	5	6
2957	674 849,58	1 450 529,17	Картометрический метод	25,00	—
2958	674 799,65	1 450 499,14		25,00	
2959	674 756,13	1 450 466,93		25,00	
2960	674 764,61	1 450 450,46		25,00	
2961	674 739,65	1 450 430,79		25,00	
2962	674 754,74	1 450 385,21		25,00	
2963	674 773,41	1 450 328,77		25,00	
2964	674 775,31	1 450 325,30		25,00	
2965	674 781,38	1 450 328,81		25,00	
2966	674 788,17	1 450 317,37		25,00	
2967	674 781,81	1 450 313,44		25,00	
2968	674 738,93	1 450 289,45		25,00	
2969	674 736,04	1 450 269,08		25,00	
2970	674 732,70	1 450 258,06		25,00	
2971	674 724,52	1 450 241,64		25,00	
2972	674 715,19	1 450 234,77		25,00	
2973	674 684,00	1 450 203,46		25,00	
2974	674 665,36	1 450 188,04		25,00	
2975	674 652,72	1 450 179,90		25,00	
2976	674 643,88	1 450 177,99		25,00	
2977	674 635,47	1 450 176,93		25,00	
2978	674 632,18	1 450 155,56		25,00	
2979	674 588,96	1 450 156,52		25,00	
2980	674 581,88	1 450 114,82		25,00	
2981	674 543,15	1 450 096,79		25,00	
2982	674 518,64	1 450 101,82		25,00	
2983	674 487,25	1 450 095,90		25,00	
2984	674 476,64	1 450 096,20		25,00	
2985	674 468,76	1 450 103,33		25,00	
2986	674 466,79	1 450 105,36		25,00	
2987	674 458,82	1 450 107,48		25,00	
2988	674 449,96	1 450 116,63		25,00	
2989	674 435,15	1 450 128,86		25,00	
2990	674 427,23	1 450 133,99		25,00	
2991	674 419,33	1 450 140,11		25,00	
2992	674 407,36	1 450 150,57		25,00	
2993	674 406,50	1 450 151,32		25,00	
2994	674 394,73	1 450 158,24		25,00	
2995	674 393,19	1 450 159,15		25,00	
2996	674 375,86	1 450 159,87		25,00	
2997	674 367,45	1 450 159,37		25,00	
2998	674 353,22	1 450 169,39	25,00		
2999	674 331,83	1 450 187,19	25,00		
3000	674 428,18	1 450 295,91	25,00		
3001	674 418,08	1 450 317,17	25,00		
3002	674 446,08	1 450 342,69	25,00		
3003	674 452,78	1 450 343,31	25,00		
3004	674 452,59	1 450 345,06	25,00		
3005	674 472,33	1 450 342,29	25,00		
3006	674 477,56	1 450 341,55	25,00		
3007	674 500,88	1 450 338,28	25,00		
3008	674 512,06	1 450 331,56	25,00		
3009	674 525,27	1 450 305,57	25,00		
3010	674 527,34	1 450 299,61	25,00		
3011	674 539,92	1 450 287,53	25,00		

Раздел 2

Сведения о местоположении границ объекта

1	2	3	4	5	6
3012	674 542,26	1 450 293,38	Картометрический метод	25,00	—
3013	674 546,67	1 450 297,37		25,00	
3014	674 547,45	1 450 298,07		25,00	
3015	674 563,13	1 450 305,09		25,00	
3016	674 564,62	1 450 310,76		25,00	
3017	674 565,70	1 450 314,83		25,00	
3018	674 566,69	1 450 318,59		25,00	
3019	674 567,70	1 450 322,45		25,00	
3020	674 568,75	1 450 326,42		25,00	
3021	674 570,11	1 450 331,59		25,00	
3022	674 580,09	1 450 328,77		25,00	
3023	674 588,29	1 450 330,26		25,00	
3024	674 589,35	1 450 333,40		25,00	
3025	674 592,48	1 450 342,72		25,00	
3026	674 596,53	1 450 354,80		25,00	
3027	674 599,17	1 450 363,78		25,00	
3028	674 601,02	1 450 382,19		25,00	
3029	674 605,64	1 450 383,36		25,00	
3030	674 615,36	1 450 382,15		25,00	
3031	674 617,90	1 450 394,56		25,00	
3032	674 628,36	1 450 400,92		25,00	
3033	674 645,56	1 450 372,41		25,00	
3034	674 651,46	1 450 376,68		25,00	
3035	674 657,06	1 450 369,33		25,00	
3036	674 705,75	1 450 405,12		25,00	
3037	674 713,03	1 450 408,70		25,00	
3038	674 731,71	1 450 423,99		25,00	
3039	674 728,11	1 450 428,48		25,00	
3040	674 736,10	1 450 435,23		25,00	
3041	674 724,90	1 450 454,10		25,00	
3042	674 730,96	1 450 501,08		25,00	
3043	674 800,28	1 450 522,60		25,00	
3044	674 845,48	1 450 554,72		25,00	
3045	674 862,68	1 450 565,92		25,00	
3046	674 878,86	1 450 568,88		25,00	
3047	674 896,34	1 450 571,85		25,00	
3048	674 916,08	1 450 578,46		25,00	
3049	674 942,85	1 450 587,85		25,00	
3050	674 941,87	1 450 599,37		25,00	
3051	674 940,96	1 450 610,14		25,00	
3052	674 943,01	1 450 627,24		25,00	
3053	674 936,06	1 450 649,89		25,00	
3054	674 935,51	1 450 651,69		25,00	
3055	674 970,47	1 450 661,36		25,00	
3056	674 966,61	1 450 675,11		25,00	
3057	674 963,49	1 450 686,24		25,00	
3058	674 977,08	1 450 692,18	25,00		
3059	675 057,84	1 450 743,21	25,00		
3060	675 064,58	1 450 732,96	25,00		
3061	675 067,02	1 450 729,24	25,00		
3062	675 074,50	1 450 717,84	25,00		
3063	675 078,35	1 450 711,99	25,00		
3064	675 208,08	1 450 796,06	25,00		
3065	675 223,85	1 450 806,28	25,00		
3066	675 229,16	1 450 822,04	25,00		

Раздел 2

Сведения о местоположении границ объекта

1	2	3	4	5	6
3067	675 214,08	1 450 850,03	Картометрический метод	25,00	—
3068	675 232,10	1 450 864,87		25,00	
3069	675 250,07	1 450 861,73		25,00	
3070	675 284,79	1 450 885,61		25,00	
3071	675 277,65	1 450 896,50		25,00	
3072	675 290,02	1 450 903,77		25,00	
3073	675 305,65	1 450 908,24		25,00	
3074	675 308,44	1 450 902,72		25,00	
3075	675 318,06	1 450 905,92		25,00	
3076	675 316,69	1 450 912,51		25,00	
3077	675 351,36	1 450 925,53		25,00	
3078	675 376,62	1 450 941,63		25,00	
3079	675 377,90	1 450 938,97		25,00	
3080	675 388,49	1 450 944,43		25,00	
3081	675 386,72	1 450 947,97		25,00	
3082	675 399,36	1 450 956,78		25,00	
3083	675 412,81	1 450 964,92		25,00	
3084	675 418,83	1 450 985,97		25,00	
2930	675 421,93	1 450 987,47	25,00		
T(30)					
3085	667 182,66	1 457 385,05	Картометрический метод	25,00	—
3086	667 170,03	1 457 345,01		25,00	
3087	667 074,22	1 457 048,14		25,00	
3088	667 062,98	1 457 013,31		25,00	
3089	667 062,16	1 457 010,75		25,00	
3090	667 016,74	1 456 869,05		25,00	
3091	666 976,85	1 456 883,35		25,00	
3092	666 922,24	1 456 901,55		25,00	
3093	666 947,66	1 456 982,43		25,00	
3094	666 966,31	1 457 041,78		25,00	
3095	666 979,37	1 457 083,35		25,00	
3096	667 026,25	1 457 232,54		25,00	
3097	667 027,32	1 457 233,77		25,00	
3098	667 035,73	1 457 241,11		25,00	
3099	667 042,07	1 457 247,50		25,00	
3100	667 043,78	1 457 252,35		25,00	
3101	667 045,27	1 457 258,33		25,00	
3102	667 049,64	1 457 265,75		25,00	
3103	667 057,03	1 457 275,31		25,00	
3104	667 066,82	1 457 284,42		25,00	
3105	667 076,52	1 457 292,91		25,00	
3106	667 083,16	1 457 299,58		25,00	
3107	667 087,42	1 457 304,61		25,00	
3108	667 088,70	1 457 307,66		25,00	
3109	667 090,00	1 457 311,28		25,00	
3110	667 095,39	1 457 316,09		25,00	
3111	667 103,44	1 457 321,91		25,00	
3112	667 113,29	1 457 327,23		25,00	
3113	667 124,37	1 457 334,13	25,00		
3114	667 134,59	1 457 341,84	25,00		
3115	667 148,87	1 457 357,55	25,00		
3085	667 182,66	1 457 385,05	25,00		
T(31)					
3116	668 189,70	1 448 386,62	Картометрический метод	25,00	—
3117	668 229,18	1 448 355,29		25,00	

Раздел 2

Сведения о местоположении границ объекта

1	2	3	4	5	6
3118	668 245,21	1 448 331,10	Картометрический метод	25,00	—
3119	668 263,20	1 448 318,60		25,00	
3120	668 215,10	1 448 249,05		25,00	
3121	668 245,00	1 448 229,13		25,00	
3122	668 275,16	1 448 240,13		25,00	
3123	668 289,62	1 448 251,63		25,00	
3124	668 292,94	1 448 254,26		25,00	
3125	668 299,96	1 448 261,87		25,00	
3126	668 302,42	1 448 266,61		25,00	
3127	668 306,67	1 448 274,81		25,00	
3128	668 310,20	1 448 295,80		25,00	
3129	668 331,43	1 448 305,62		25,00	
3130	668 346,48	1 448 316,63		25,00	
3131	668 372,78	1 448 326,66		25,00	
3132	668 383,04	1 448 332,87		25,00	
3133	668 385,74	1 448 326,73		25,00	
3134	668 387,41	1 448 321,09		25,00	
3135	668 403,37	1 448 325,15		25,00	
3136	668 431,09	1 448 320,21		25,00	
3137	668 439,81	1 448 318,66		25,00	
3138	668 449,59	1 448 344,96		25,00	
3139	668 432,31	1 448 373,69		25,00	
3140	668 440,68	1 448 374,32		25,00	
3141	668 454,94	1 448 345,69		25,00	
3142	668 447,99	1 448 316,26		25,00	
3143	668 446,42	1 448 304,41		25,00	
3144	668 462,48	1 448 302,31		25,00	
3145	668 454,24	1 448 277,19		25,00	
3146	668 443,01	1 448 278,65		25,00	
3147	668 437,47	1 448 236,85		25,00	
3148	668 435,84	1 448 220,98		25,00	
3149	668 419,51	1 448 175,81		25,00	
3150	668 397,63	1 448 182,58	25,00		
3151	668 395,05	1 448 174,51	25,00		
3152	668 388,84	1 448 176,24	25,00		
3153	668 381,95	1 448 154,51	25,00		
3154	668 346,26	1 448 165,83	25,00		
3155	668 338,77	1 448 160,44	25,00		
3156	668 306,58	1 448 137,91	25,00		
3157	668 300,13	1 448 138,09	25,00		
3158	668 299,24	1 448 144,09	25,00		
3159	668 296,05	1 448 159,18	25,00		
3160	668 296,24	1 448 165,66	25,00		
3161	668 297,51	1 448 170,60	25,00		
3162	668 251,45	1 448 187,12	25,00		
3163	668 216,70	1 448 159,41	25,00		
3164	668 194,64	1 448 181,71	25,00		
3165	668 179,99	1 448 192,73	25,00		
3166	668 130,02	1 448 196,63	25,00		
3167	668 130,13	1 448 203,51	25,00		
3168	668 111,55	1 448 210,32	25,00		
3169	668 102,76	1 448 214,62	25,00		
3170	668 127,79	1 448 265,07	25,00		
3116	668 189,70	1 448 386,62	25,00		

T(32)

Раздел 2

Сведения о местоположении границ объекта

1	2	3	4	5	6
3171	668 580,55	1 448 793,00	Картометрический метод	25,00	—
3172	668 588,42	1 448 786,18		25,00	
3173	668 585,50	1 448 712,30		25,00	
3174	668 593,44	1 448 709,48		25,00	
3175	668 585,42	1 448 684,06		25,00	
3176	668 576,05	1 448 673,32		25,00	
3177	668 555,13	1 448 559,12		25,00	
3178	668 464,55	1 448 526,39		25,00	
3179	668 480,26	1 448 511,21		25,00	
3180	668 463,23	1 448 477,07		25,00	
3181	668 422,64	1 448 504,63		25,00	
3182	668 388,52	1 448 527,80		25,00	
3183	668 365,66	1 448 543,32		25,00	
3184	668 348,56	1 448 556,79		25,00	
3185	668 332,37	1 448 595,81		25,00	
3186	668 376,45	1 448 616,44		25,00	
3187	668 400,52	1 448 616,29		25,00	
3188	668 483,43	1 448 662,58		25,00	
3189	668 460,40	1 448 710,59		25,00	
3190	668 418,45	1 448 738,65		25,00	
3191	668 421,32	1 448 742,26		25,00	
3192	668 477,74	1 448 705,50		25,00	
3193	668 481,13	1 448 733,55		25,00	
3194	668 486,43	1 448 738,27		25,00	
3195	668 496,03	1 448 745,65		25,00	
3196	668 496,72	1 448 761,13		25,00	
3197	668 513,13	1 448 783,60	25,00		
3198	668 558,42	1 448 781,76	25,00		
3171	668 580,55	1 448 793,00	25,00		
T(33)					
3199	675 076,16	1 451 336,34	Картометрический метод	25,00	—
3200	675 119,21	1 451 335,57		25,00	
3201	675 129,70	1 451 326,14		25,00	
3202	675 242,36	1 451 220,75		25,00	
3203	675 227,22	1 451 202,07		25,00	
3204	675 251,04	1 451 186,58		25,00	
3205	675 258,25	1 451 164,59		25,00	
3206	675 238,47	1 451 158,01		25,00	
3207	675 221,65	1 451 156,06		25,00	
3208	675 212,34	1 451 143,51		25,00	
3209	675 207,56	1 451 147,12		25,00	
3210	675 186,73	1 451 122,15		25,00	
3211	675 171,44	1 451 136,17		25,00	
3212	675 176,47	1 451 142,71		25,00	
3213	675 190,34	1 451 170,05		25,00	
3214	675 101,34	1 451 241,73		25,00	
3215	675 093,48	1 451 250,64		25,00	
3216	675 083,96	1 451 261,78		25,00	
3217	675 076,99	1 451 252,91		25,00	
3218	675 023,94	1 451 187,23		25,00	
3219	675 020,29	1 451 181,79		25,00	
3220	675 021,27	1 451 167,22		25,00	
3221	675 021,74	1 451 160,22		25,00	
3222	675 022,10	1 451 154,95	25,00		
3223	675 016,67	1 451 143,31	25,00		

Раздел 2

Сведения о местоположении границ объекта					
1	2	3	4	5	6
3224	674 991,22	1 451 091,96	Картометрический метод	25,00	—
3225	674 978,87	1 451 110,24		25,00	
3226	674 969,93	1 451 123,48		25,00	
3227	674 974,40	1 451 146,69		25,00	
3228	674 954,07	1 451 166,65		25,00	
3229	674 928,44	1 451 153,02		25,00	
3230	674 890,88	1 451 131,81		25,00	
3231	674 850,66	1 451 107,37		25,00	
3232	674 833,79	1 451 130,78		25,00	
3233	674 931,16	1 451 188,16		25,00	
3234	675 031,62	1 451 241,17		25,00	
3235	675 057,35	1 451 266,52		25,00	
3236	675 052,41	1 451 271,21		25,00	
3237	675 055,10	1 451 306,36		25,00	
3199	675 076,16	1 451 336,34		25,00	
T(34)					
3238	668 593,80	1 456 723,76	Картометрический метод	25,00	—
3239	668 609,80	1 456 717,11		25,00	
3240	668 625,86	1 456 708,15		25,00	
3241	668 650,52	1 456 686,26		25,00	
3242	668 669,33	1 456 667,76		25,00	
3243	668 689,31	1 456 686,81		25,00	
3244	668 727,20	1 456 644,64		25,00	
3245	668 761,29	1 456 680,10		25,00	
3246	668 765,16	1 456 660,37		25,00	
3247	668 768,95	1 456 657,08		25,00	
3248	668 762,42	1 456 640,79		25,00	
3249	668 770,17	1 456 650,27		25,00	
3250	668 772,62	1 456 653,53		25,00	
3251	668 783,87	1 456 669,15		25,00	
3252	668 782,64	1 456 591,16		25,00	
3253	668 782,33	1 456 571,66		25,00	
3254	668 752,64	1 456 585,33		25,00	
3255	668 741,64	1 456 591,21		25,00	
3256	668 727,55	1 456 598,63		25,00	
3257	668 717,31	1 456 602,59		25,00	
3258	668 706,99	1 456 607,86		25,00	
3259	668 694,24	1 456 611,26		25,00	
3260	668 683,62	1 456 616,13		25,00	
3261	668 674,22	1 456 616,47		25,00	
3262	668 672,14	1 456 617,61		25,00	
3263	668 669,11	1 456 621,76		25,00	
3264	668 668,96	1 456 622,05		25,00	
3265	668 658,63	1 456 642,42		25,00	
3266	668 636,33	1 456 667,78		25,00	
3267	668 603,60	1 456 698,40		25,00	
3268	668 596,84	1 456 700,71		25,00	
3269	668 588,81	1 456 699,23		25,00	
3270	668 579,19	1 456 691,39		25,00	
3271	668 567,03	1 456 687,48		25,00	
3272	668 550,62	1 456 674,63	25,00		
3273	668 537,44	1 456 669,94	25,00		
3274	668 485,71	1 456 623,85	25,00		
3275	668 462,37	1 456 609,21	25,00		
3276	668 378,29	1 456 541,03	25,00		

Раздел 2

Сведения о местоположении границ объекта

1	2	3	4	5	6		
3277	668 337,66	1 456 514,17	Картометрический метод	25,00	—		
3278	668 230,95	1 456 438,74		25,00			
3279	668 200,55	1 456 414,01		25,00			
3280	668 196,41	1 456 417,88		25,00			
3281	668 183,83	1 456 436,45		25,00			
3282	668 194,15	1 456 439,42		25,00			
3283	668 214,37	1 456 453,20		25,00			
3284	668 233,67	1 456 471,80		25,00			
3285	668 309,62	1 456 524,61		25,00			
3286	668 406,22	1 456 606,20		25,00			
3287	668 457,72	1 456 643,79		25,00			
3288	668 461,98	1 456 647,33		25,00			
3289	668 456,88	1 456 654,31		25,00			
3290	668 529,50	1 456 711,77		25,00			
3291	668 540,38	1 456 697,50		25,00			
3292	668 563,87	1 456 715,83		25,00			
3293	668 581,86	1 456 721,35		25,00			
3238	668 593,80	1 456 723,76		25,00			
Т(35)							
3294	675 196,67	1 451 033,67		Картометрический метод		25,00	—
3295	675 206,66	1 451 032,41	25,00				
3296	675 216,03	1 451 024,88	25,00				
3297	675 164,39	1 451 020,63	25,00				
3298	675 132,92	1 451 021,78	25,00				
3299	675 115,86	1 451 021,77	25,00				
3300	675 077,72	1 451 020,61	25,00				
3301	675 007,59	1 451 016,72	25,00				
3302	675 001,17	1 451 016,27	25,00				
3303	674 961,38	1 451 005,42	25,00				
3304	674 955,75	1 450 995,37	25,00				
3305	674 932,02	1 450 990,98	25,00				
3306	674 920,78	1 450 992,24	25,00				
3307	674 895,17	1 450 980,94	25,00				
3308	674 882,90	1 450 968,88	25,00				
3309	674 880,54	1 450 967,94	25,00				
3310	674 870,92	1 450 964,25	25,00				
3311	674 829,62	1 450 948,59	25,00				
3312	674 792,87	1 450 934,64	25,00				
3313	674 754,39	1 450 912,69	25,00				
3314	674 753,76	1 450 912,33	25,00				
3315	674 745,91	1 450 905,62	25,00				
3316	674 705,94	1 450 874,87	25,00				
3317	674 663,24	1 450 840,50	25,00				
3318	674 639,74	1 450 817,75	25,00				
3319	674 605,78	1 450 740,99	25,00				
3320	674 604,58	1 450 737,11	25,00				
3321	674 602,13	1 450 729,72	25,00				
3322	674 587,43	1 450 685,31	25,00				
3323	674 579,47	1 450 665,63	25,00				
3324	674 577,28	1 450 660,21	25,00				
3325	674 586,02	1 450 657,07	25,00				
3326	674 589,77	1 450 644,51	25,00				
3327	674 531,12	1 450 611,63	25,00				
3328	674 527,65	1 450 617,20	25,00				
3329	674 496,27	1 450 598,77	25,00				

Раздел 2

Сведения о местоположении границ объекта

1	2	3	4	5	6
3330	674 464,84	1 450 581,71	Картометрический метод	25,00	—
3331	674 421,24	1 450 562,91		25,00	
3332	674 343,94	1 450 532,46		25,00	
3333	674 214,97	1 450 484,07		25,00	
3334	674 010,82	1 450 404,90		25,00	
3335	673 941,29	1 450 380,20		25,00	
3336	673 919,21	1 450 374,04		25,00	
3337	673 915,05	1 450 386,28		25,00	
3338	673 936,07	1 450 391,54		25,00	
3339	674 003,92	1 450 419,52		25,00	
3340	674 207,48	1 450 493,29		25,00	
3341	674 339,79	1 450 542,04		25,00	
3342	674 415,69	1 450 571,29		25,00	
3343	674 462,13	1 450 586,13		25,00	
3344	674 496,43	1 450 605,54		25,00	
3345	674 527,00	1 450 621,79		25,00	
3346	674 518,83	1 450 643,53		25,00	
3347	674 560,60	1 450 662,96		25,00	
3348	674 570,06	1 450 691,82		25,00	
3349	674 575,87	1 450 714,28		25,00	
3350	674 584,08	1 450 743,48		25,00	
3351	674 598,55	1 450 786,38		25,00	
3352	674 607,72	1 450 799,02		25,00	
3353	674 623,34	1 450 823,50		25,00	
3354	674 638,95	1 450 846,09		25,00	
3355	674 652,69	1 450 860,53		25,00	
3356	674 678,92	1 450 884,38		25,00	
3357	674 732,63	1 450 927,06		25,00	
3358	674 815,96	1 450 967,68		25,00	
3359	674 849,32	1 450 981,11		25,00	
3360	674 996,20	1 451 026,06		25,00	
3361	674 997,45	1 451 020,67		25,00	
3362	675 002,04	1 451 022,10	25,00		
3363	675 012,34	1 451 023,05	25,00		
3364	675 017,43	1 451 030,36	25,00		
3365	675 035,66	1 451 031,43	25,00		
3366	675 112,06	1 451 032,53	25,00		
3367	675 133,52	1 451 033,13	25,00		
3368	675 135,68	1 451 032,93	25,00		
3294	675 196,67	1 451 033,67	25,00		
Т(36)					
3369	670 936,91	1 453 680,70	Картометрический метод	25,00	—
3370	670 940,71	1 453 668,42		25,00	
3371	670 933,18	1 453 643,79		25,00	
3372	670 934,00	1 453 619,79		25,00	
3373	670 904,86	1 453 618,39		25,00	
3374	670 892,16	1 453 594,96		25,00	
3375	670 894,90	1 453 586,09		25,00	
3376	670 877,99	1 453 555,75		25,00	
3377	670 862,67	1 453 564,21		25,00	
3378	670 828,51	1 453 511,67		25,00	
3379	670 800,12	1 453 479,27		25,00	
3380	670 744,01	1 453 501,40		25,00	
3381	670 795,54	1 453 654,21		25,00	
3382	670 828,69	1 453 652,44		25,00	

Раздел 2

Сведения о местоположении границ объекта

1	2	3	4	5	6
3383	670 848,24	1 453 649,89	Картометрический метод	25,00	—
3384	670 848,78	1 453 653,95		25,00	
3385	670 842,26	1 453 654,99		25,00	
3386	670 844,04	1 453 674,60		25,00	
3387	670 862,93	1 453 671,48		25,00	
3388	670 874,44	1 453 661,51		25,00	
3389	670 884,53	1 453 652,44		25,00	
3390	670 892,11	1 453 660,72		25,00	
3391	670 895,70	1 453 663,76		25,00	
3392	670 902,73	1 453 665,41		25,00	
3393	670 907,27	1 453 662,82		25,00	
3394	670 912,16	1 453 670,52		25,00	
3369	670 936,91	1 453 680,70	25,00		
T(37)					
3395	669 768,35	1 451 108,14	Картометрический метод	25,00	—
3396	669 821,97	1 451 103,24		25,00	
3397	669 836,37	1 451 087,62		25,00	
3398	669 836,87	1 451 075,52		25,00	
3399	669 855,91	1 451 053,42		25,00	
3400	669 853,89	1 451 017,29		25,00	
3401	669 856,93	1 451 011,01		25,00	
3402	669 871,75	1 450 993,18		25,00	
3403	669 870,40	1 450 984,12		25,00	
3404	669 854,04	1 450 962,06		25,00	
3405	669 856,15	1 450 945,71		25,00	
3406	669 848,31	1 450 925,70		25,00	
3407	669 833,58	1 450 924,28		25,00	
3408	669 831,39	1 450 904,83		25,00	
3409	669 823,99	1 450 893,23		25,00	
3410	669 814,02	1 450 893,02		25,00	
3411	669 807,48	1 450 885,95		25,00	
3412	669 784,99	1 450 894,41		25,00	
3413	669 763,42	1 450 943,94		25,00	
3414	669 759,44	1 450 988,23		25,00	
3415	669 758,27	1 451 001,32	25,00		
3416	669 762,97	1 451 046,80	25,00		
3417	669 764,06	1 451 064,80	25,00		
3395	669 768,35	1 451 108,14	25,00		
T(38)					
3418	669 087,21	1 456 380,85	Картометрический метод	25,00	—
3419	669 090,69	1 456 362,75		25,00	
3420	669 097,47	1 456 349,27		25,00	
3421	669 091,63	1 456 348,03		25,00	
3422	669 101,78	1 456 331,84		25,00	
3423	669 102,99	1 456 317,53		25,00	
3424	669 097,16	1 456 316,73		25,00	
3425	669 074,72	1 456 327,58		25,00	
3426	669 062,35	1 456 326,07		25,00	
3427	669 031,69	1 456 318,10		25,00	
3428	668 997,87	1 456 305,52		25,00	
3429	668 938,30	1 456 278,71		25,00	
3430	668 925,04	1 456 270,85		25,00	
3431	668 912,55	1 456 260,79		25,00	
3432	668 913,11	1 456 256,14		25,00	
3433	668 911,92	1 456 252,48		25,00	

Раздел 2

Сведения о местоположении границ объекта

1	2	3	4	5	6
3434	668 911,87	1 456 239,92	Картометрический метод	25,00	—
3435	668 908,70	1 456 213,21		25,00	
3436	668 872,55	1 456 204,18		25,00	
3437	668 855,43	1 456 247,46		25,00	
3438	668 861,59	1 456 250,86		25,00	
3439	668 862,88	1 456 251,58		25,00	
3440	668 866,84	1 456 253,78		25,00	
3441	668 867,50	1 456 254,14		25,00	
3442	668 890,88	1 456 267,09		25,00	
3443	668 922,73	1 456 284,93		25,00	
3444	668 978,33	1 456 315,53		25,00	
3445	669 009,99	1 456 339,67		25,00	
3446	669 007,63	1 456 350,97		25,00	
3447	669 014,67	1 456 353,89		25,00	
3448	669 027,67	1 456 359,28		25,00	
3449	669 050,32	1 456 368,82		25,00	
3450	669 050,47	1 456 375,06		25,00	
3418	669 087,21	1 456 380,85		25,00	
Т(39)					
3451	669 432,23	1 456 622,22	Картометрический метод	25,00	—
3452	669 511,23	1 456 602,17		25,00	
3453	669 510,82	1 456 595,38		25,00	
3454	669 418,45	1 456 591,93		25,00	
3455	669 418,74	1 456 559,32		25,00	
3456	669 391,96	1 456 542,04		25,00	
3457	669 391,15	1 456 535,06		25,00	
3458	669 388,49	1 456 535,18		25,00	
3459	669 383,87	1 456 535,38		25,00	
3460	669 373,88	1 456 531,93		25,00	
3461	669 357,62	1 456 528,74		25,00	
3462	669 337,98	1 456 532,37		25,00	
3463	669 328,95	1 456 559,99		25,00	
3464	669 326,36	1 456 567,88		25,00	
3465	669 359,31	1 456 583,07		25,00	
3466	669 366,11	1 456 585,00		25,00	
3467	669 381,01	1 456 589,42		25,00	
3468	669 385,12	1 456 596,16		25,00	
3469	669 392,64	1 456 603,74		25,00	
3470	669 399,82	1 456 609,13		25,00	
3471	669 409,82	1 456 615,07	25,00		
3472	669 418,88	1 456 618,93	25,00		
3451	669 432,23	1 456 622,22	25,00		
Т(40)					
3473	668 024,50	1 455 259,20	Картометрический метод	25,00	—
3474	668 038,70	1 455 245,49		25,00	
3475	667 982,83	1 455 186,21		25,00	
3476	667 986,86	1 455 183,13		25,00	
3477	667 950,23	1 455 137,10		25,00	
3478	667 888,15	1 455 051,55		25,00	
3479	667 882,69	1 455 055,36		25,00	
3480	667 865,68	1 455 057,54		25,00	
3481	667 858,89	1 455 062,66		25,00	
3482	667 930,52	1 455 152,80		25,00	
3483	667 966,83	1 455 198,44		25,00	
3484	667 973,03	1 455 204,97		25,00	

Раздел 2

Сведения о местоположении границ объекта

1	2	3	4	5	6
3485	667 964,40	1 455 213,16	Картометрический метод	25,00	—
3486	667 970,06	1 455 219,07		25,00	
3487	667 978,62	1 455 210,86		25,00	
3488	667 989,65	1 455 222,48		25,00	
3489	667 987,55	1 455 224,46		25,00	
3490	667 993,68	1 455 230,93		25,00	
3491	667 995,78	1 455 228,94		25,00	
3473	668 024,50	1 455 259,20		25,00	
T(41)					
3492	668 322,52	1 455 728,76	Картометрический метод	25,00	—
3493	668 379,04	1 455 680,82		25,00	
3494	668 375,21	1 455 676,18		25,00	
3495	668 421,76	1 455 637,81		25,00	
3496	668 406,99	1 455 614,92		25,00	
3497	668 400,21	1 455 612,87		25,00	
3498	668 395,36	1 455 612,33		25,00	
3499	668 392,29	1 455 630,98		25,00	
3500	668 321,33	1 455 686,84		25,00	
3501	668 313,75	1 455 677,26		25,00	
3502	668 293,58	1 455 691,97		25,00	
3492	668 322,52	1 455 728,76		25,00	
T(42)					
3503	673 066,45	1 449 990,81	Картометрический метод	25,00	—
3504	673 119,94	1 449 945,99		25,00	
3505	673 086,91	1 449 906,74		25,00	
3506	673 061,43	1 449 928,12		25,00	
3507	673 051,12	1 449 916,08		25,00	
3508	673 021,78	1 449 941,20		25,00	
3503	673 066,45	1 449 990,81		25,00	
T(43)					
3509	668 721,65	1 455 773,60	Картометрический метод	25,00	—
3510	668 725,32	1 455 755,67		25,00	
3511	668 734,61	1 455 730,13		25,00	
3512	668 735,57	1 455 723,44		25,00	
3513	668 735,06	1 455 709,78		25,00	
3514	668 728,22	1 455 708,43		25,00	
3515	668 689,89	1 455 709,37		25,00	
3516	668 683,85	1 455 711,15		25,00	
3517	668 652,95	1 455 745,91		25,00	
3518	668 649,47	1 455 759,56		25,00	
3519	668 669,36	1 455 763,89		25,00	
3509	668 721,65	1 455 773,60		25,00	
T(44)					
3520	669 397,89	1 456 474,04	Картометрический метод	25,00	—
3521	669 405,76	1 456 465,71		25,00	
3522	669 413,90	1 456 455,38		25,00	
3523	669 438,99	1 456 422,61		25,00	
3524	669 415,50	1 456 410,95		25,00	
3525	669 405,82	1 456 406,30		25,00	
3526	669 392,94	1 456 402,89		25,00	
3527	669 383,19	1 456 396,81		25,00	
3528	669 374,82	1 456 409,44		25,00	
3529	669 371,63	1 456 414,53		25,00	
3530	669 373,99	1 456 416,06		25,00	
3531	669 363,98	1 456 427,99		25,00	

Раздел 2

Сведения о местоположении границ объекта

1	2	3	4	5	6
3532	669 347,19	1 456 446,95	Картометрический метод	25,00	—
3533	669 347,56	1 456 447,28		25,00	
3534	669 342,09	1 456 453,98		25,00	
3535	669 350,88	1 456 461,14		25,00	
3536	669 358,62	1 456 451,37		25,00	
3537	669 386,74	1 456 471,50		25,00	
3538	669 389,42	1 456 472,78		25,00	
3539	669 390,82	1 456 473,89		25,00	
3520	669 397,89	1 456 474,04		25,00	
T(45)					
3540	671 374,08	1 455 346,60	Картометрический метод	25,00	—
3541	671 420,96	1 455 314,38		25,00	
3542	671 421,21	1 455 313,92		25,00	
3543	671 421,27	1 455 313,62		25,00	
3544	671 422,21	1 455 309,02		25,00	
3545	671 421,87	1 455 300,96		25,00	
3546	671 420,15	1 455 296,66		25,00	
3547	671 414,67	1 455 290,69		25,00	
3548	671 414,44	1 455 290,45		25,00	
3549	671 413,56	1 455 289,68		25,00	
3550	671 413,36	1 455 289,51		25,00	
3551	671 398,96	1 455 277,14		25,00	
3552	671 383,52	1 455 268,56		25,00	
3553	671 341,41	1 455 293,15		25,00	
3540	671 374,08	1 455 346,60	25,00		
T(46)					
3554	675 472,14	1 451 088,33	Картометрический метод	25,00	—
3555	675 453,64	1 450 970,78		25,00	
3556	675 444,34	1 450 979,42		25,00	
3557	675 408,53	1 451 008,89		25,00	
3558	675 413,70	1 451 010,46		25,00	
3559	675 425,56	1 451 022,09		25,00	
3560	675 453,64	1 451 071,17		25,00	
3561	675 460,62	1 451 081,52		25,00	
3554	675 472,14	1 451 088,33		25,00	
T(47)					
3562	668 682,33	1 457 282,65	Картометрический метод	25,00	—
3563	668 718,85	1 457 226,57		25,00	
3564	668 684,51	1 457 192,30		25,00	
3565	668 680,46	1 457 195,97		25,00	
3566	668 654,46	1 457 221,28		25,00	
3567	668 678,00	1 457 249,32		25,00	
3562	668 682,33	1 457 282,65		25,00	
T(48)					
3568	669 666,32	1 456 552,77	Картометрический метод	25,00	—
3569	669 687,90	1 456 524,06		25,00	
3570	669 688,64	1 456 518,66		25,00	
3571	669 679,31	1 456 514,13		25,00	
3572	669 658,13	1 456 509,74		25,00	
3573	669 649,52	1 456 509,20		25,00	
3574	669 641,40	1 456 497,38		25,00	
3575	669 633,58	1 456 493,53		25,00	
3576	669 622,42	1 456 507,35		25,00	
3577	669 618,55	1 456 512,14		25,00	
3578	669 639,05	1 456 528,09		25,00	

Раздел 2

Сведения о местоположении границ объекта

1	2	3	4	5	6
3579	669 625,09	1 456 546,17	Картометрический метод	25,00	—
3580	669 639,46	1 456 548,47		25,00	
3568	669 666,32	1 456 552,77		25,00	
T(49)					
3581	669 723,26	1 456 562,28	Картометрический метод	25,00	—
3582	669 726,75	1 456 544,26		25,00	
3583	669 732,40	1 456 547,48		25,00	
3584	669 739,98	1 456 533,45		25,00	
3585	669 741,01	1 456 528,74		25,00	
3586	669 728,13	1 456 526,31		25,00	
3587	669 709,33	1 456 522,88		25,00	
3588	669 699,06	1 456 519,14		25,00	
3589	669 692,38	1 456 516,71		25,00	
3590	669 691,07	1 456 518,84		25,00	
3591	669 688,20	1 456 529,90		25,00	
3592	669 675,26	1 456 545,58		25,00	
3593	669 684,37	1 456 558,73		25,00	
3594	669 686,78	1 456 558,96		25,00	
3595	669 704,56	1 456 560,69		25,00	
3581	669 723,26	1 456 562,28	25,00		
T(50)					
3596	669 369,82	1 456 387,17	Картометрический метод	25,00	—
3597	669 383,97	1 456 377,44		25,00	
3598	669 393,43	1 456 367,27		25,00	
3599	669 385,67	1 456 360,27		25,00	
3600	669 378,38	1 456 354,25		25,00	
3601	669 369,46	1 456 340,92		25,00	
3602	669 371,88	1 456 338,87		25,00	
3603	669 370,30	1 456 334,52		25,00	
3604	669 374,69	1 456 331,48		25,00	
3605	669 374,01	1 456 330,51		25,00	
3606	669 369,57	1 456 324,56		25,00	
3607	669 336,97	1 456 347,81		25,00	
3608	669 331,76	1 456 349,15		25,00	
3609	669 336,74	1 456 357,66		25,00	
3610	669 343,85	1 456 365,42		25,00	
3611	669 364,54	1 456 384,46		25,00	
3596	669 369,82	1 456 387,17		25,00	
T(51)					
3612	669 264,51	1 447 990,67	Картометрический метод	25,00	—
3613	669 277,41	1 447 979,50		25,00	
3614	669 223,08	1 447 928,28		25,00	
3615	669 213,13	1 447 933,57		25,00	
3616	669 210,07	1 447 947,88		25,00	
3612	669 264,51	1 447 990,67		25,00	
T(52)					
3617	668 458,81	1 448 442,88	Картометрический метод	25,00	—
3618	668 488,84	1 448 440,50		25,00	
3619	668 479,22	1 448 375,61		25,00	
3620	668 468,80	1 448 370,82		25,00	
3621	668 467,25	1 448 379,83		25,00	
3622	668 457,26	1 448 437,76		25,00	
3617	668 458,81	1 448 442,88		25,00	
T(53)					
3623	669 292,94	1 456 491,10	Картометрический метод	25,00	—

Раздел 2

Сведения о местоположении границ объекта

1	2	3	4	5	6
3624	669 310,85	1 456 485,11	Картометрический метод	25,00	—
3625	669 312,69	1 456 475,08		25,00	
3626	669 285,43	1 456 465,01		25,00	
3627	669 258,91	1 456 444,83		25,00	
3628	669 255,96	1 456 448,37		25,00	
3629	669 247,77	1 456 442,30		25,00	
3630	669 241,01	1 456 451,71		25,00	
3623	669 292,94	1 456 491,10		25,00	
T(54)					
3631	669 588,13	1 456 590,17	Картометрический метод	25,00	—
3632	669 603,04	1 456 583,02		25,00	
3633	669 615,95	1 456 551,71		25,00	
3634	669 592,48	1 456 534,58		25,00	
3635	669 578,98	1 456 553,60		25,00	
3636	669 578,56	1 456 558,80		25,00	
3637	669 592,17	1 456 559,59		25,00	
3638	669 592,09	1 456 566,79		25,00	
3639	669 588,50	1 456 573,20		25,00	
3631	669 588,13	1 456 590,17		25,00	
T(55)					
3640	669 112,09	1 447 825,93	Картометрический метод	25,00	—
3641	669 123,15	1 447 809,57		25,00	
3642	669 117,26	1 447 805,59		25,00	
3643	669 112,12	1 447 802,12		25,00	
3644	669 094,84	1 447 790,44		25,00	
3645	669 089,87	1 447 787,08		25,00	
3646	669 079,09	1 447 779,69		25,00	
3647	669 070,06	1 447 792,86		25,00	
3648	669 080,90	1 447 800,35		25,00	
3649	669 079,37	1 447 802,61		25,00	
3650	669 084,34	1 447 805,97		25,00	
3651	669 099,07	1 447 822,16		25,00	
3652	669 101,06	1 447 818,48		25,00	
3653	669 106,20	1 447 821,95		25,00	
3640	669 112,09	1 447 825,93		25,00	
T(56)					
3654	667 886,00	1 456 559,90	Картометрический метод	25,00	—
3655	667 920,89	1 456 552,24		25,00	
3656	667 939,78	1 456 544,95		25,00	
3657	667 945,11	1 456 542,40		25,00	
3658	667 948,22	1 456 540,91		25,00	
3659	667 953,66	1 456 537,23		25,00	
3660	667 958,14	1 456 529,65		25,00	
3661	667 963,43	1 456 510,07		25,00	
3662	667 962,39	1 456 500,38		25,00	
3663	667 960,84	1 456 485,10		25,00	
3664	667 957,12	1 456 490,66		25,00	
3665	667 948,59	1 456 526,30		25,00	
3666	667 943,12	1 456 534,69		25,00	
3667	667 936,67	1 456 537,99		25,00	
3668	667 919,27	1 456 544,77		25,00	
3669	667 884,29	1 456 552,82		25,00	
3670	667 876,85	1 456 550,14		25,00	
3671	667 873,96	1 456 557,49		25,00	
3654	667 886,00	1 456 559,90		25,00	

Раздел 2

Сведения о местоположении границ объекта

1	2	3	4	5	6
T(57)					
3672	668 338,58	1 448 715,20	Картометрический метод	25,00	—
3673	668 344,14	1 448 703,79		25,00	
3674	668 335,58	1 448 703,09		25,00	
3675	668 326,02	1 448 693,98		25,00	
3676	668 317,61	1 448 674,31		25,00	
3677	668 335,74	1 448 652,44		25,00	
3678	668 320,67	1 448 640,19		25,00	
3679	668 312,02	1 448 651,10		25,00	
3680	668 307,52	1 448 671,47		25,00	
3681	668 322,61	1 448 696,76		25,00	
3672	668 338,58	1 448 715,20		25,00	
T(58)					
3682	669 409,25	1 456 545,77	Картометрический метод	25,00	—
3683	669 410,19	1 456 529,82		25,00	
3684	669 418,75	1 456 518,46		25,00	
3685	669 419,47	1 456 510,40		25,00	
3686	669 393,72	1 456 495,01		25,00	
3687	669 395,94	1 456 540,68		25,00	
3688	669 402,71	1 456 544,87		25,00	
3682	669 409,25	1 456 545,77		25,00	
T(59)					
3689	669 318,22	1 448 807,63	Картометрический метод	25,00	—
3690	669 339,42	1 448 792,05		25,00	
3691	669 325,64	1 448 775,73		25,00	
3692	669 321,07	1 448 771,97		25,00	
3693	669 310,36	1 448 766,83		25,00	
3694	669 299,85	1 448 778,90		25,00	
3695	669 314,10	1 448 798,30		25,00	
3689	669 318,22	1 448 807,63		25,00	
T(60)					
3696	668 421,16	1 455 950,71	Картометрический метод	25,00	—
3697	668 464,96	1 455 941,10		25,00	
3698	668 464,18	1 455 937,85		25,00	
3699	668 462,85	1 455 930,93		25,00	
3700	668 428,18	1 455 938,62		25,00	
3701	668 420,93	1 455 906,29		25,00	
3702	668 410,74	1 455 907,44		25,00	
3696	668 421,16	1 455 950,71		25,00	
T(61)					
3703	669 128,38	1 456 171,60	Картометрический метод	25,00	—
3704	669 135,87	1 456 165,62		25,00	
3705	669 136,11	1 456 158,75		25,00	
3706	669 143,84	1 456 154,13		25,00	
3707	669 134,71	1 456 138,84		25,00	
3708	669 136,50	1 456 137,47		25,00	
3709	669 134,47	1 456 134,04		25,00	
3710	669 126,59	1 456 128,46		25,00	
3711	669 120,30	1 456 136,43		25,00	
3712	669 113,61	1 456 143,76		25,00	
3713	669 107,59	1 456 148,05		25,00	
3714	669 111,16	1 456 153,05		25,00	
3715	669 116,36	1 456 149,33		25,00	
3716	669 120,10	1 456 160,52		25,00	
3703	669 128,38	1 456 171,60		25,00	

Раздел 2

Сведения о местоположении границ объекта

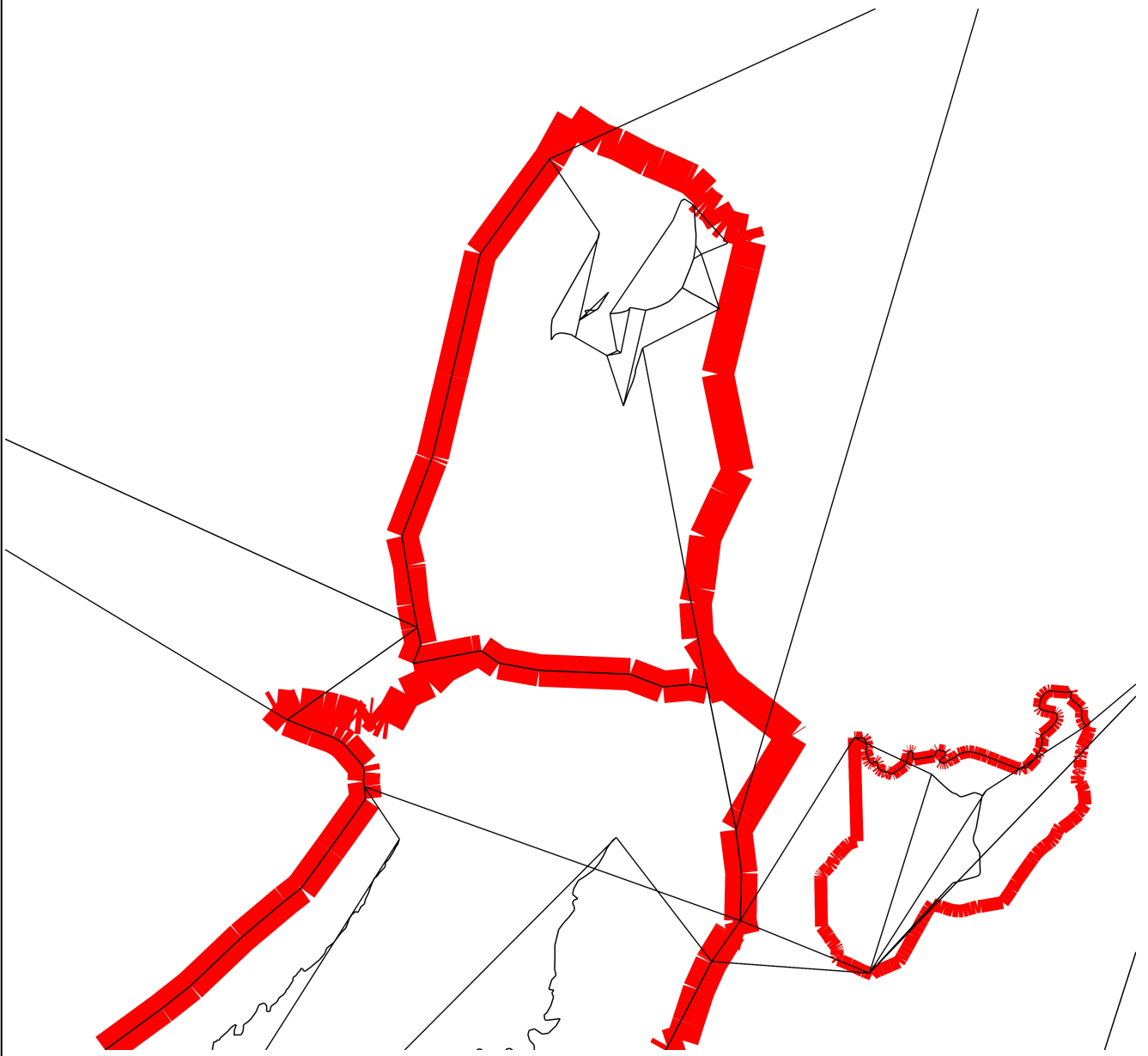
1	2	3	4	5	6
T(62)					
3717	669 270,89	1 456 447,07	Картометрический метод	25,00	—
3718	669 271,44	1 456 446,83		25,00	
3719	669 278,27	1 456 436,93		25,00	
3720	669 279,47	1 456 435,80		25,00	
3721	669 246,98	1 456 411,52		25,00	
3722	669 237,87	1 456 422,69		25,00	
3717	669 270,89	1 456 447,07		25,00	
T(63)					
3723	670 192,27	1 453 208,37	Картометрический метод	25,00	—
3724	670 200,04	1 453 199,87		25,00	
3725	670 193,15	1 453 177,68		25,00	
3726	670 187,57	1 453 175,73		25,00	
3727	670 184,20	1 453 175,86		25,00	
3728	670 181,19	1 453 176,55		25,00	
3729	670 169,37	1 453 184,80		25,00	
3730	670 174,17	1 453 190,38		25,00	
3731	670 176,80	1 453 192,17		25,00	
3732	670 184,50	1 453 199,92		25,00	
3723	670 192,27	1 453 208,37		25,00	
T(64)					
3733	668 902,76	1 448 734,95	Картометрический метод	25,00	—
3734	668 922,48	1 448 716,51		25,00	
3735	668 912,27	1 448 705,26		25,00	
3736	668 891,75	1 448 724,02		25,00	
3733	668 902,76	1 448 734,95		25,00	
T(65)					
3737	669 151,25	1 457 275,31	Картометрический метод	25,00	—
3738	669 165,07	1 457 260,86		25,00	
3739	669 150,61	1 457 247,03		25,00	
3740	669 136,80	1 457 261,49		25,00	
3737	669 151,25	1 457 275,31		25,00	
T(66)					
3741	668 410,90	1 455 900,43	Картометрический метод	25,00	—
3742	668 419,40	1 455 899,50		25,00	
3743	668 418,34	1 455 894,76		25,00	
3744	668 447,98	1 455 879,32		25,00	
3745	668 446,38	1 455 873,05		25,00	
3746	668 445,47	1 455 871,52		25,00	
3747	668 411,57	1 455 891,92		25,00	
3748	668 410,50	1 455 894,81		25,00	
3741	668 410,90	1 455 900,43		25,00	
T(67)					
3749	668 572,62	1 458 242,61	Картометрический метод	25,00	—
3750	668 570,80	1 458 231,99		25,00	
3751	668 560,86	1 458 224,47		25,00	
3752	668 550,39	1 458 232,99		25,00	
3753	668 554,19	1 458 242,53		25,00	
3749	668 572,62	1 458 242,61		25,00	
T(68)					
3754	669 157,41	1 456 145,32	Картометрический метод	25,00	—
3755	669 161,90	1 456 140,81		25,00	
3756	669 159,05	1 456 137,96		25,00	
3757	669 160,60	1 456 136,59		25,00	
3758	669 157,42	1 456 132,96		25,00	

Раздел 2

Сведения о местоположении границ объекта







1	2	3	4	5	6
3759	669 156,29	1 456 133,95	Картометрический метод	25,00	—
3760	669 148,66	1 456 126,08		25,00	
3761	669 147,55	1 456 124,93		25,00	
3762	669 142,15	1 456 130,10		25,00	
3754	669 157,41	1 456 145,32		25,00	
Т(69)					
3763	668 713,59	1 455 993,67	Картометрический метод	25,00	—
3764	668 719,70	1 455 992,14		25,00	
3765	668 717,27	1 455 980,19		25,00	
3766	668 711,15	1 455 981,73		25,00	
3763	668 713,59	1 455 993,67		25,00	
3. Сведения о характерных точках части (частей) границы объекта					
1	2	3	4	5	6
—	—	—	—	—	—

Раздел 4
План границ объекта



Масштаб 1:50 000

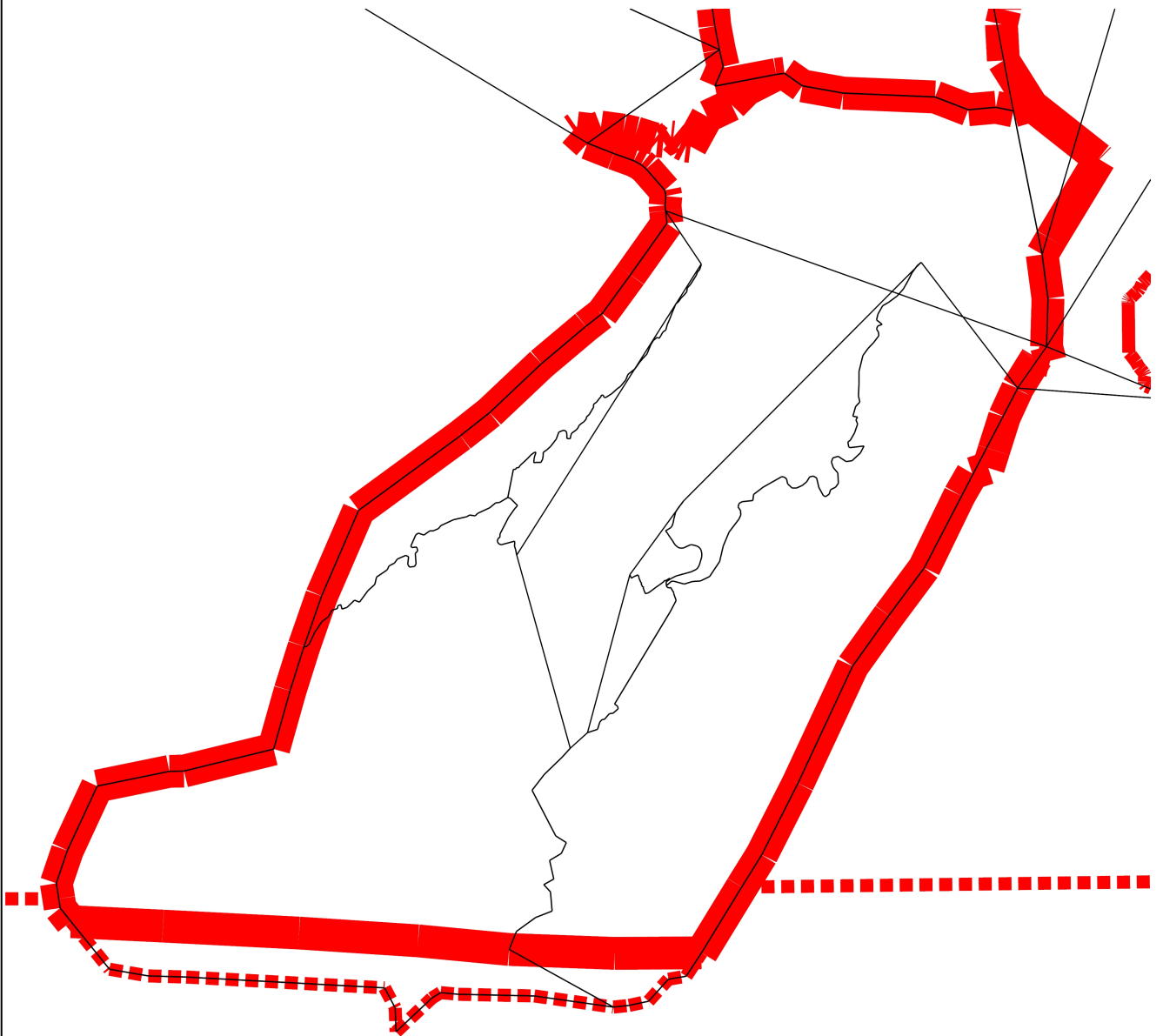
Используемые условные знаки и обозначения:

-  - Граница муниципального образования
-  - Граница населенного пункта
-  - Граница земельного участка
-  - Граница зон с особыми условиями использования территории
-  - Граница объектов культурного наследия
-  - Т (Зона размещения объектов транспортной инфраструктуры)

Подпись _____ Дата « 22 » июня 20 23 г.







Место для оттиска печати (при наличии) лица, составившего описание местоположения границ объекта

Раздел 4
План границ объекта



Масштаб 1:50 000

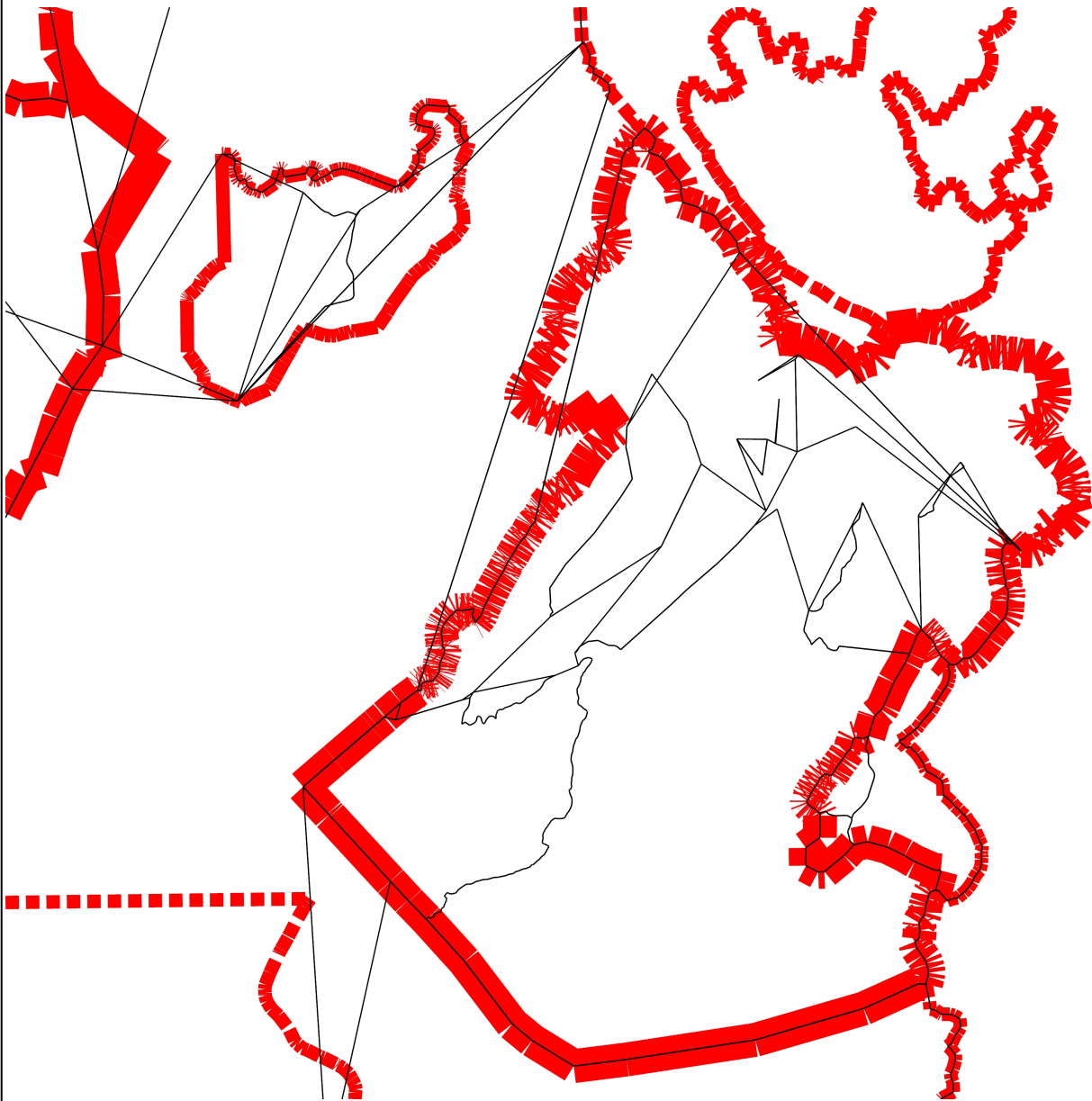
Используемые условные знаки и обозначения:

-  - Граница муниципального образования
-  - Граница населенного пункта
-  - Граница земельного участка
-  - Граница зон с особыми условиями использования территории
-  - Граница объектов культурного наследия
-  - Т (Зона размещения объектов транспортной инфраструктуры)

Подпись _____ Дата « 22 » июня 20 23 г.







Место для оттиска печати (при наличии) лица, составившего описание местоположения границ объекта

Раздел 4
План границ объекта



Масштаб 1:50 000

Используемые условные знаки и обозначения:

-  - Граница муниципального образования
-  - Граница населенного пункта
-  - Граница земельного участка
-  - Граница зон с особыми условиями использования территории
-  - Граница объектов культурного наследия
-  - Т (Зона размещения объектов транспортной инфраструктуры)

Подпись _____ Дата « 22 » _____ июня 20 23 г.

Место для оттиска печати (при наличии) лица, составившего описание местоположения границ объекта

Прохождение границы		Описание прохождения границы
от точки	до точки	
1	2	3
—	—	—

ОПИСАНИЕ МЕСТОПОЛОЖЕНИЯ ГРАНИЦ
Зона сельскохозяйственного использования (СХ1)

(наименование объекта, местоположение границ которого описано (далее - объект))

Раздел 1

Сведения об объекте

Сведения об объекте		
№ п/п	Характеристики объекта	Описание характеристик
1	2	3
1	Местоположение объекта	Мурманская область, г Полярный
2	Площадь объекта ± величина погрешности определения площади ($P \pm \Delta P$)	190 018 м ² ± 25 м ²
3	Иные характеристики объекта	Вид объекта реестра границ: Территориальная зона Виды разрешенного использования земельных участков, расположенных в территориальной зоне: Основной вид разрешенного использования: Растениеводство (1.1) Основной вид разрешенного использования: Животноводство (1.7) Основной вид разрешенного использования: Пчеловодство (1.12) Основной вид разрешенного использования: Ведение личного подсобного хозяйства на полевых участках (1.16) Основной вид разрешенного использования: Земельные участки (территории) общего пользования (12.0) Основной вид разрешенного использования: Для ведения личного подсобного хозяйства (приусадебный земельный участок) (2.2) Основной вид разрешенного использования: Земельные участки общего назначения (13.0)

Раздел 2

Сведения о местоположении границ объекта







1. Система координат МСК-51					
2. Сведения о характерных точках границ объекта					
Обозначение характерных точек границ	Координаты, м		Метод определения координат характерной точки	Средняя квадратическая погрешность положения характерной точки (Mt), м	Описание обозначения точки на местности (при наличии)
	X	Y			
1	2	3	4	5	6
CX1(1)					
1	666 285,32	1 453 578,59	Картометрический метод	25,00	—
2	666 377,12	1 453 344,06		25,00	
3	666 882,01	1 453 410,34		25,00	
4	666 887,11	1 453 695,85		25,00	
5	666 652,51	1 453 787,63		25,00	
1	666 285,32	1 453 578,59		25,00	
CX1(2)					
6	668 120,67	1 455 911,90	Картометрический метод	25,00	—
7	668 103,83	1 455 934,89		25,00	
8	668 082,78	1 455 897,77		25,00	
9	668 114,85	1 455 897,30		25,00	
6	668 120,67	1 455 911,90		25,00	
3. Сведения о характерных точках части (частей) границы объекта					
1	2	3	4	5	6
—	—	—	—	—	—

Раздел 4
План границ объекта



Масштаб 1:50 000

Используемые условные знаки и обозначения:

-  - Граница муниципального образования
-  - Граница населенного пункта
-  - Граница земельного участка
-  - Граница зон с особыми условиями использования территории
-  - Граница объектов культурного наследия
-  - СХ1 (Зона сельскохозяйственного использования)

Подпись _____ Дата « 22 » _____ июня 20 23 г.

Место для оттиска печати (при наличии) лица, составившего описание местоположения границ объекта

Прохождение границы		Описание прохождения границы
от точки	до точки	
1	2	3
—	—	—

ОПИСАНИЕ МЕСТОПОЛОЖЕНИЯ ГРАНИЦ

Зона рекреационного назначения (Р)

(наименование объекта, местоположение границ которого описано (далее - объект))

Раздел 1

Сведения об объекте

№ п/п	Характеристики объекта	Описание характеристик
1	2	3
1	Местоположение объекта	Мурманская область, г Полярный
2	Площадь объекта ± величина погрешности определения площади (Р ± ΔР)	3 798 837 м ² ± 25 м ²
3	Иные характеристики объекта	<p>Вид объекта реестра границ: Территориальная зона</p> <p>Виды разрешенного использования земельных участков, расположенных в территориальной зоне:</p> <p>Основной вид разрешенного использования: Спорт (5.1)</p> <p>Вспомогательные виды: Коммунальное обслуживание (3)</p> <p>Основной вид разрешенного использования: Природно-познавательный туризм (5.2)</p> <p>Вспомогательные виды: Коммунальное обслуживание (3)</p> <p>Основной вид разрешенного использования: Поля для гольфа или конных прогулок (5.5)</p> <p>Вспомогательные виды: Коммунальное обслуживание (3)</p> <p>Основной вид разрешенного использования: Культурное развитие (3.6)</p> <p>Вспомогательные виды: Коммунальное обслуживание (3)</p> <p>Основной вид разрешенного использования: Общественное питание (4.6)</p> <p>Вспомогательные виды: Коммунальное обслуживание (3)</p> <p>Основной вид разрешенного использования: Развлечение (4.8)</p> <p>Вспомогательные виды: Коммунальное обслуживание (3)</p> <p>Основной вид разрешенного использования: Земельные участки (территории) общего пользования (12.0)</p> <p>Вспомогательные виды: Коммунальное обслуживание (3)</p> <p>Условно разрешенный вид разрешенного использования: Гостиничное обслуживание (4.7)</p> <p>Вспомогательные виды: Коммунальное обслуживание (3)</p> <p>Условно разрешенный вид разрешенного использования: Передвижное жилье (2.4)</p> <p>Вспомогательные виды: Коммунальное обслуживание (3)</p> <p>Условно разрешенный вид разрешенного использования: Магазины (4.4)</p> <p>Вспомогательные виды: Коммунальное обслуживание (3)</p> <p>Условно разрешенный вид разрешенного использования: Служебные гаражи (4.9)</p> <p>Вспомогательные виды: Коммунальное обслуживание (3)</p>

Раздел 2

Сведения о местоположении границ объекта

1. Система координат МСК-51

2. Сведения о характерных точках границ объекта

Обозначение характерных точек границ	Координаты, м		Метод определения координат характерной точки	Средняя квадратическая погрешность положения характерной точки (Mt), м	Описание обозначения точки на местности (при наличии)
	X	Y			
1	2	3	4	5	6
P(1)					
1	667 048,69	1 447 714,86	Картометрический метод	25,00	—
2	667 077,84	1 447 679,09		25,00	
3	667 185,61	1 447 634,46		25,00	
4	667 231,77	1 447 549,90		25,00	
5	667 276,61	1 447 510,33		25,00	
6	667 363,47	1 447 326,57		25,00	
7	667 673,01	1 447 509,14		25,00	
8	667 691,18	1 447 505,31		25,00	
9	667 703,54	1 447 500,94		25,00	
10	667 714,56	1 447 461,61		25,00	
11	667 715,08	1 447 427,74		25,00	
12	667 732,89	1 447 404,62		25,00	
13	667 759,21	1 447 414,13		25,00	
14	667 775,51	1 447 428,63		25,00	
15	667 807,85	1 447 419,07		25,00	
16	667 780,37	1 447 403,61		25,00	
17	667 751,94	1 447 379,36		25,00	
18	667 688,95	1 447 364,07		25,00	
19	667 652,50	1 447 350,36		25,00	
20	667 570,20	1 447 279,27		25,00	
21	667 555,18	1 447 213,27		25,00	
22	667 556,17	1 447 174,12		25,00	
23	667 581,61	1 447 167,58		25,00	
24	667 655,60	1 447 163,47		25,00	
25	667 661,04	1 447 150,35		25,00	
26	667 648,93	1 447 118,95		25,00	
27	667 615,71	1 447 081,40		25,00	
28	667 593,46	1 447 051,40		25,00	
29	667 585,32	1 447 034,71		25,00	
30	667 592,14	1 447 022,26		25,00	
31	667 591,20	1 447 000,04		25,00	
32	667 609,92	1 446 966,13		25,00	
33	667 647,78	1 446 938,23		25,00	
34	667 714,72	1 446 937,77		25,00	
35	667 740,29	1 446 963,96		25,00	
36	667 757,62	1 447 011,49		25,00	
37	667 781,67	1 447 041,84		25,00	
38	667 830,27	1 447 123,24		25,00	
39	667 852,08	1 447 166,73		25,00	
40	667 939,00	1 447 121,97		25,00	
41	668 051,83	1 447 318,63		25,00	
42	668 065,68	1 447 324,88		25,00	
43	668 073,05	1 447 335,40		25,00	
44	668 075,27	1 447 361,19		25,00	
45	668 078,15	1 447 371,11		25,00	
46	668 081,42	1 447 374,36		25,00	

Раздел 2

Сведения о местоположении границ объекта						
1	2	3	4	5	6	
47	668 093,45	1 447 388,45	Картометрический метод	25,00	—	
48	668 101,89	1 447 402,50		25,00		
49	668 112,23	1 447 410,34		25,00		
50	668 141,26	1 447 403,72		25,00		
51	668 173,77	1 447 399,16		25,00		
52	668 216,50	1 447 400,91		25,00		
53	668 223,72	1 447 465,18		25,00		
54	668 200,14	1 447 482,74		25,00		
55	668 213,84	1 447 485,12		25,00		
56	668 269,39	1 447 471,56		25,00		
57	668 277,21	1 447 465,10		25,00		Закрепление отсутствует
58	668 280,50	1 447 422,94		25,00		
59	668 284,20	1 447 401,66		25,00		
60	668 279,06	1 447 383,51		25,00		
61	668 263,13	1 447 341,71		25,00	—	
62	668 274,77	1 447 338,98		25,00		
63	668 274,77	1 447 317,10		25,00		
64	668 259,34	1 447 311,39		25,00		
65	668 239,37	1 447 287,61		25,00		
66	668 237,56	1 447 259,08		25,00		
67	668 233,02	1 447 222,93		25,00		
68	668 218,49	1 447 215,32		25,00		
69	668 208,51	1 447 215,32		25,00		
70	668 205,79	1 447 232,44		25,00		
71	668 198,53	1 447 243,86		25,00		
72	668 182,19	1 447 245,76		25,00		
73	668 166,76	1 447 241,00		25,00		
74	668 105,04	1 447 247,66		25,00		
75	668 078,71	1 447 233,39		25,00		
76	668 039,68	1 447 186,78		25,00		
77	668 015,18	1 447 142,07		25,00		
78	667 986,13	1 447 097,37		25,00		
79	667 948,01	1 447 064,07		25,00		
80	667 948,01	1 447 026,98		25,00		
81	667 925,32	1 446 976,56		25,00		
82	667 901,72	1 446 953,73		25,00		
83	667 879,03	1 446 906,17		25,00		
84	667 843,63	1 446 899,51		25,00		
85	667 827,29	1 446 872,88		25,00		
86	667 807,32	1 446 799,63		25,00		
87	667 753,76	1 446 769,19		25,00		
88	667 688,41	1 446 742,56		25,00		
89	667 646,66	1 446 745,41		25,00		
90	667 625,78	1 446 750,17		25,00		
91	667 597,65	1 446 785,37		25,00		
92	667 579,49	1 446 839,59		25,00		
93	667 569,51	1 446 885,24		25,00		
94	667 534,11	1 446 879,54		25,00		
95	667 513,23	1 446 855,76	25,00			
96	667 450,60	1 446 826,27	25,00			
97	667 346,22	1 446 805,34	25,00			
98	667 303,56	1 446 793,93	25,00			

Раздел 2

Сведения о местоположении границ объекта

1	2	3	4	5	6
99	667 305,38	1 446 845,29	Картометрический метод	25,00	—
100	667 318,99	1 446 873,83		25,00	
101	667 338,96	1 446 907,12		25,00	
102	667 346,22	1 446 932,81		25,00	
103	667 340,78	1 446 950,88		25,00	
104	667 318,08	1 446 961,34		25,00	
105	667 309,92	1 446 975,61		25,00	
106	667 289,95	1 446 979,42		25,00	
107	667 274,52	1 446 968,00		25,00	
108	667 269,98	1 446 941,37		25,00	
109	667 248,19	1 446 933,76		25,00	
110	667 214,60	1 446 948,98		25,00	
111	667 212,79	1 446 929,00		25,00	
112	667 217,33	1 446 908,07		25,00	
113	667 209,16	1 446 907,12		25,00	
114	667 200,99	1 446 917,59		25,00	
115	667 199,18	1 446 944,22		25,00	
116	667 186,47	1 446 967,05		25,00	
117	667 169,22	1 446 973,71		25,00	
118	667 167,41	1 446 963,24		25,00	
119	667 171,94	1 446 930,90		25,00	
120	667 167,41	1 446 914,73		25,00	
121	667 185,56	1 446 872,88		25,00	
122	667 195,54	1 446 840,54		25,00	
123	667 221,87	1 446 815,80		25,00	
124	667 223,68	1 446 797,73		25,00	
125	667 210,98	1 446 771,10		25,00	
126	667 212,79	1 446 731,15		25,00	
127	667 224,59	1 446 722,58		25,00	
128	667 254,54	1 446 728,29		25,00	
129	667 263,62	1 446 754,93		25,00	
130	667 281,77	1 446 769,19		25,00	
131	667 299,02	1 446 714,02		25,00	
132	667 247,28	1 446 685,49		25,00	
133	667 184,65	1 446 743,51	25,00		
134	667 068,47	1 447 093,56	25,00		
135	667 029,44	1 447 180,12	25,00		
136	667 004,02	1 447 273,34	25,00		
137	667 002,20	1 447 312,34	25,00		
138	666 975,88	1 447 373,22	25,00		
139	666 973,16	1 447 453,13	25,00		
140	667 000,39	1 447 510,20	25,00		
141	667 028,53	1 447 577,74	25,00		
1	667 048,69	1 447 714,86	25,00		
P(2)					
142	667 809,27	1 448 504,75	Картометрический метод	25,00	—
143	667 819,54	1 448 480,82		25,00	
144	667 765,90	1 448 412,74		25,00	
145	667 813,32	1 448 353,27		25,00	
146	667 832,51	1 448 349,58		25,00	
147	667 835,23	1 448 338,26		25,00	
148	667 855,32	1 448 328,12		25,00	
149	667 893,46	1 448 326,97		25,00	
150	667 915,51	1 448 338,77		25,00	
151	667 940,91	1 448 320,98		25,00	

Раздел 2

Сведения о местоположении границ объекта

1	2	3	4	5	6
152	667 952,38	1 448 112,26	Картометрический метод	25,00	—
153	667 949,74	1 448 060,69		25,00	
154	667 940,71	1 447 965,74		25,00	
155	667 984,53	1 447 963,20		25,00	
156	668 026,60	1 447 985,56		25,00	
157	668 010,88	1 447 936,85		25,00	
158	668 010,75	1 447 912,55		25,00	
159	667 990,63	1 447 912,20		25,00	
160	667 975,31	1 447 926,69		25,00	
161	667 902,09	1 447 930,07		25,00	
162	667 884,29	1 447 966,57		25,00	
163	667 776,48	1 448 302,70		25,00	
164	667 681,30	1 448 227,49		25,00	
165	667 632,95	1 448 153,08		25,00	
166	667 607,26	1 448 059,66		25,00	
167	667 611,04	1 447 992,37		25,00	
168	667 620,11	1 447 940,12		25,00	
169	667 666,19	1 447 845,91		25,00	
170	667 735,59	1 447 685,73		25,00	
171	667 717,57	1 447 687,28		25,00	
172	667 634,18	1 447 649,99		25,00	
173	667 568,85	1 447 598,95		25,00	
174	667 469,80	1 447 534,98		25,00	
175	667 426,30	1 447 515,34		25,00	
176	667 377,99	1 447 511,53		25,00	
177	667 280,50	1 447 532,62		25,00	
178	667 252,49	1 447 559,23		25,00	
179	667 236,65	1 447 602,16		25,00	
180	667 196,13	1 447 657,15		25,00	
181	667 177,70	1 447 664,30		25,00	
182	667 130,40	1 447 677,75		25,00	
183	667 085,06	1 447 701,32		25,00	
184	667 053,36	1 447 737,64		25,00	
185	667 175,52	1 448 093,27		25,00	
186	667 218,95	1 448 149,63	25,00		
187	667 320,12	1 448 246,27	25,00		
188	667 447,28	1 448 301,56	25,00		
189	667 540,42	1 448 358,61	25,00		
190	667 659,84	1 448 439,15	25,00		
191	667 679,48	1 448 442,87	25,00		
192	667 697,87	1 448 459,84	25,00		
193	667 714,86	1 448 456,97	25,00		
142	667 809,27	1 448 504,75	25,00		
P(3)					
194	668 653,05	1 456 256,56	Картометрический метод	25,00	—
261	668 646,65	1 456 254,97		25,00	
260	668 628,48	1 456 243,65		25,00	
259	668 607,69	1 456 229,20		25,00	
258	668 602,04	1 456 223,22		25,00	
257	668 590,03	1 456 210,52		25,00	
256	668 572,16	1 456 191,61		25,00	
255	668 560,06	1 456 169,33		25,00	
254	668 546,02	1 456 136,58		25,00	
253	668 538,56	1 456 128,43		25,00	
252	668 513,94	1 456 094,37		25,00	

Раздел 2

Сведения о местоположении границ объекта

1	2	3	4	5	6
251	668 483,14	1 456 012,25	Картометрический метод	25,00	—
250	668 462,46	1 455 990,69		25,00	
249	668 418,44	1 455 968,47		25,00	
248	668 400,53	1 455 962,54		25,00	
247	668 340,84	1 455 907,00		25,00	
246	668 296,44	1 455 855,83		25,00	
245	668 257,28	1 455 829,24		25,00	
244	668 229,67	1 455 824,80		25,00	
243	668 206,54	1 455 832,20		25,00	
242	668 188,63	1 455 849,24		25,00	
241	668 150,58	1 455 854,42		25,00	
240	668 138,65	1 455 878,12		25,00	
239	668 095,37	1 455 864,05		25,00	
238	667 981,96	1 455 733,71		25,00	
237	667 646,97	1 455 490,06		25,00	
236	667 666,37	1 455 487,10		25,00	
235	667 701,43	1 455 490,80		25,00	
234	667 758,88	1 455 515,24		25,00	
233	667 818,57	1 455 505,61		25,00	
232	667 872,29	1 455 519,68		25,00	
231	667 940,19	1 455 527,83		25,00	
230	667 928,99	1 455 468,59		25,00	
229	667 932,73	1 455 416,01		25,00	
228	667 933,47	1 455 358,98		25,00	
227	668 004,35	1 455 451,55		25,00	
226	668 068,52	1 455 584,12		25,00	
225	668 210,27	1 455 715,94		25,00	
224	668 246,83	1 455 750,00		25,00	
223	668 280,61	1 455 774,87		25,00	
222	668 317,91	1 455 737,85		25,00	
221	668 430,52	1 455 764,66		25,00	
220	668 367,20	1 455 805,77		25,00	
219	668 433,80	1 455 843,54		25,00	
218	668 440,09	1 455 862,45		25,00	
217	668 445,47	1 455 871,52		25,00	
216	668 411,57	1 455 891,92		25,00	
215	668 410,50	1 455 894,81		25,00	
214	668 410,90	1 455 900,43		25,00	
213	668 419,40	1 455 899,50		25,00	
212	668 420,93	1 455 906,29		25,00	
211	668 410,74	1 455 907,44		25,00	
210	668 421,16	1 455 950,71		25,00	
209	668 464,96	1 455 941,10		25,00	
208	668 467,46	1 455 951,61		25,00	
207	668 498,23	1 455 997,55		25,00	
206	668 507,34	1 455 989,39		25,00	
205	668 503,01	1 455 995,88		25,00	
204	668 506,97	1 456 018,82	25,00		
203	668 524,33	1 456 066,85	25,00		
202	668 535,63	1 456 085,98	25,00		
201	668 565,89	1 456 146,31	25,00		
200	668 568,04	1 456 174,48	25,00		
199	668 588,12	1 456 186,16	25,00		
198	668 604,49	1 456 209,31	25,00		
197	668 621,54	1 456 225,04	25,00		

Раздел 2

Сведения о местоположении границ объекта					
1	2	3	4	5	6
196	668 629,46	1 456 226,02	Картометрический метод	25,00	—
195	668 649,05	1 456 244,61		25,00	
194	668 653,05	1 456 256,56		25,00	
Вырез 1 из 1					
262	668 399,36	1 455 901,11	Картометрический метод	25,00	—
263	668 405,96	1 455 894,38		25,00	
264	668 404,67	1 455 884,02		25,00	
265	668 405,73	1 455 882,62		25,00	
266	668 421,28	1 455 862,15		25,00	
267	668 394,41	1 455 839,83		25,00	
268	668 372,60	1 455 833,86		25,00	
269	668 353,40	1 455 849,87		25,00	
270	668 342,86	1 455 858,66		25,00	
271	668 359,20	1 455 877,96		25,00	
272	668 364,87	1 455 873,33		25,00	
273	668 376,80	1 455 883,42		25,00	
274	668 384,08	1 455 886,12		25,00	
275	668 393,98	1 455 894,19		25,00	
276	668 396,09	1 455 897,84		25,00	
262	668 399,36	1 455 901,11	25,00		
P(4)					
262	668 399,36	1 455 901,11	Картометрический метод	25,00	—
263	668 405,96	1 455 894,38		25,00	
264	668 404,67	1 455 884,02		25,00	
265	668 405,73	1 455 882,62		25,00	
266	668 421,28	1 455 862,15		25,00	
267	668 394,41	1 455 839,83		25,00	
268	668 372,60	1 455 833,86		25,00	
269	668 353,40	1 455 849,87		25,00	
270	668 342,86	1 455 858,66		25,00	
271	668 359,20	1 455 877,96		25,00	
272	668 364,87	1 455 873,33		25,00	
273	668 376,80	1 455 883,42		25,00	
274	668 384,08	1 455 886,12		25,00	
275	668 393,98	1 455 894,19		25,00	
276	668 396,09	1 455 897,84		25,00	
262	668 399,36	1 455 901,11	25,00		
P(5)					
277	674 901,90	1 451 396,95	Картометрический метод	25,00	—
528	674 886,14	1 451 386,04		25,00	
527	674 863,14	1 451 369,45		25,00	
526	674 829,51	1 451 348,54		25,00	
525	674 809,56	1 451 337,74		25,00	
524	674 787,29	1 451 332,25		25,00	
523	674 775,51	1 451 331,18		25,00	
522	674 767,28	1 451 328,77		25,00	
521	674 756,40	1 451 321,52		25,00	
520	674 730,63	1 451 299,19		25,00	
519	674 703,99	1 451 284,97		25,00	
518	674 667,76	1 451 266,51		25,00	
517	674 656,53	1 451 261,61		25,00	
516	674 644,92	1 451 258,75		25,00	
515	674 610,06	1 451 251,67		25,00	
514	674 580,72	1 451 249,76		25,00	
513	674 570,98	1 451 249,86		25,00	

Раздел 2

Сведения о местоположении границ объекта

1	2	3	4	5	6
512	674 554,92	1 451 247,74	Картометрический метод	25,00	—
511	674 522,40	1 451 234,05		25,00	
510	674 491,64	1 451 217,64		25,00	
509	674 470,89	1 451 201,96		25,00	
508	674 449,30	1 451 190,00		25,00	
507	674 423,47	1 451 182,31		25,00	
506	674 403,90	1 451 177,72		25,00	
505	674 329,24	1 451 149,79		25,00	
504	674 312,29	1 451 140,15		25,00	
503	674 300,57	1 451 120,14		25,00	
502	674 267,32	1 451 085,66		25,00	
501	674 250,34	1 451 061,92		25,00	
500	674 215,62	1 451 028,96		25,00	
499	674 193,38	1 451 001,31		25,00	
498	674 179,69	1 450 989,42		25,00	
497	674 174,62	1 450 978,50		25,00	
496	674 174,38	1 450 963,20		25,00	
495	674 180,19	1 450 951,11		25,00	
494	674 200,46	1 450 936,79		25,00	
493	674 216,98	1 450 931,53		25,00	
492	674 234,61	1 450 933,35		25,00	
491	674 260,98	1 450 943,93		25,00	
490	674 280,05	1 450 960,74		25,00	
489	674 291,92	1 450 976,71		25,00	
488	674 301,33	1 450 973,53		25,00	
487	674 325,97	1 450 976,25		25,00	
486	674 341,73	1 450 976,20		25,00	
485	674 354,49	1 450 972,20		25,00	
484	674 378,60	1 450 977,34		25,00	
483	674 389,33	1 450 976,21		25,00	
482	674 412,66	1 450 975,77		25,00	
481	674 423,20	1 450 972,41		25,00	
480	674 436,54	1 450 969,19		25,00	
479	674 444,80	1 450 961,88		25,00	
478	674 448,10	1 450 948,44		25,00	
477	674 448,40	1 450 930,38		25,00	
476	674 444,72	1 450 916,59		25,00	
475	674 436,57	1 450 898,14		25,00	
474	674 425,22	1 450 875,93		25,00	
473	674 405,68	1 450 843,74		25,00	
472	674 388,92	1 450 799,74		25,00	
471	674 389,26	1 450 779,64		25,00	
470	674 398,37	1 450 753,44		25,00	
469	674 399,74	1 450 739,66		25,00	
468	674 394,76	1 450 713,37		25,00	
467	674 386,31	1 450 698,10	25,00		
466	674 384,80	1 450 675,80	25,00		
465	674 380,62	1 450 665,41	25,00		
464	674 366,33	1 450 646,88	25,00		
463	674 111,85	1 450 559,30	25,00		
462	674 113,04	1 450 547,22	25,00		
461	674 144,66	1 450 561,74	25,00		
460	674 162,08	1 450 568,95	25,00		
459	674 172,26	1 450 573,37	25,00		
458	674 180,06	1 450 576,72	25,00		

Раздел 2

Сведения о местоположении границ объекта

1	2	3	4	5	6
457	674 197,34	1 450 583,08	Картометрический метод	25,00	—
456	674 223,04	1 450 585,84		25,00	
455	674 228,51	1 450 588,97		25,00	
454	674 275,71	1 450 605,32		25,00	
453	674 284,12	1 450 605,60		25,00	
452	674 296,79	1 450 611,39		25,00	
451	674 309,62	1 450 615,43		25,00	
450	674 346,52	1 450 629,62		25,00	
449	674 371,24	1 450 640,44		25,00	
448	674 377,06	1 450 642,03		25,00	
447	674 387,30	1 450 644,83		25,00	
446	674 399,90	1 450 647,46		25,00	
445	674 434,13	1 450 655,46		25,00	
444	674 429,68	1 450 674,69		25,00	
443	674 414,49	1 450 670,89		25,00	
442	674 410,46	1 450 689,76		25,00	
441	674 425,77	1 450 693,25		25,00	
440	674 423,73	1 450 703,03		25,00	
439	674 414,53	1 450 703,44		25,00	
438	674 414,53	1 450 717,47		25,00	
437	674 414,53	1 450 729,59		25,00	
436	674 425,95	1 450 742,98		25,00	
435	674 434,84	1 450 744,90		25,00	
434	674 453,88	1 450 736,61		25,00	
433	674 568,37	1 450 724,33		25,00	
432	674 575,87	1 450 714,28		25,00	
431	674 584,08	1 450 743,48		25,00	
430	674 544,94	1 450 748,22		25,00	
429	674 547,13	1 450 760,19		25,00	
428	674 533,23	1 450 766,41		25,00	
427	674 529,86	1 450 782,27		25,00	
426	674 549,98	1 450 814,15		25,00	
425	674 598,55	1 450 786,38		25,00	
424	674 607,72	1 450 799,02		25,00	
423	674 623,34	1 450 823,50		25,00	
422	674 638,95	1 450 846,09		25,00	
421	674 652,69	1 450 860,53		25,00	
420	674 678,92	1 450 884,38		25,00	
419	674 732,63	1 450 927,06		25,00	
418	674 815,96	1 450 967,68		25,00	
417	674 804,97	1 450 987,84		25,00	
416	674 753,34	1 450 957,13		25,00	
415	674 708,74	1 451 028,43		25,00	
414	674 706,56	1 451 026,31	25,00		
413	674 703,30	1 451 021,48	25,00		
412	674 700,22	1 451 015,20	25,00		
411	674 692,38	1 451 027,18	25,00		
410	674 687,83	1 451 034,78	25,00		
409	674 690,77	1 451 036,51	25,00		
408	674 659,47	1 451 090,23	25,00		
407	674 649,29	1 451 105,66	25,00		
406	674 629,33	1 451 138,95	25,00		
405	674 626,23	1 451 143,63	25,00		
404	674 625,74	1 451 143,33	25,00		
403	674 618,68	1 451 154,43	25,00		

Раздел 2

Сведения о местоположении границ объекта

1	2	3	4	5	6
402	674 588,05	1 451 204,97	Картометрический метод	25,00	—
401	674 581,54	1 451 213,47		25,00	
400	674 574,75	1 451 213,14		25,00	
399	674 570,03	1 451 212,90		25,00	
398	674 558,23	1 451 206,30		25,00	
397	674 568,55	1 451 208,07		25,00	
396	674 582,48	1 451 184,06		25,00	
395	674 578,86	1 451 181,38		25,00	
394	674 582,20	1 451 175,88		25,00	
393	674 583,12	1 451 176,43		25,00	
392	674 601,37	1 451 145,52		25,00	
391	674 612,40	1 451 126,75		25,00	
390	674 619,82	1 451 114,36		25,00	
389	674 633,91	1 451 090,19		25,00	
388	674 658,77	1 451 048,43		25,00	
387	674 665,96	1 451 036,22		25,00	
386	674 666,52	1 451 030,20		25,00	
385	674 685,52	1 450 995,92		25,00	
384	674 687,08	1 450 996,72		25,00	
383	674 690,09	1 450 991,08		25,00	
382	674 688,69	1 450 990,31		25,00	
381	674 699,34	1 450 971,29		25,00	
380	674 695,74	1 450 969,55		25,00	
379	674 698,21	1 450 965,30		25,00	
378	674 701,99	1 450 958,42		25,00	
377	674 708,83	1 450 948,11		25,00	
376	674 715,76	1 450 936,84		25,00	
375	674 673,73	1 450 911,18		25,00	
374	674 631,71	1 450 885,56		25,00	
373	674 626,99	1 450 877,54		25,00	
372	674 622,19	1 450 868,61		25,00	
371	674 593,86	1 450 829,38		25,00	
370	674 581,23	1 450 812,01		25,00	
369	674 565,71	1 450 820,19		25,00	
368	674 540,87	1 450 838,42		25,00	
367	674 531,40	1 450 825,17		25,00	
366	674 522,01	1 450 812,01		25,00	
365	674 515,03	1 450 811,12		25,00	
364	674 508,12	1 450 815,74		25,00	
363	674 495,71	1 450 828,51		25,00	
362	674 490,32	1 450 837,60		25,00	
361	674 488,47	1 450 844,99		25,00	
360	674 467,09	1 450 810,65	25,00		
359	674 477,09	1 450 805,50	25,00		
358	674 452,40	1 450 757,03	25,00		
357	674 448,40	1 450 759,59	25,00		
356	674 433,49	1 450 765,80	25,00		
355	674 417,25	1 450 786,52	25,00		
354	674 416,00	1 450 807,23	25,00		
353	674 424,70	1 450 824,29	25,00		
352	674 473,53	1 450 890,15	25,00		
351	674 483,97	1 450 882,44	25,00		
350	674 486,66	1 450 878,56	25,00		
349	674 494,34	1 450 889,00	25,00		
348	674 515,19	1 450 907,22	25,00		

Раздел 2

Сведения о местоположении границ объекта

1	2	3	4	5	6
347	674 512,99	1 450 913,53	Картометрический метод	25,00	—
346	674 515,75	1 450 915,72		25,00	
345	674 515,95	1 450 922,67		25,00	
344	674 502,49	1 450 942,35		25,00	
343	674 499,39	1 450 947,35		25,00	
342	674 485,79	1 450 938,82		25,00	
341	674 467,96	1 450 967,39		25,00	
340	674 469,40	1 450 968,34		25,00	
339	674 468,67	1 450 969,44		25,00	
338	674 470,90	1 450 970,84		25,00	
337	674 457,13	1 450 992,03		25,00	
336	674 450,37	1 450 986,10		25,00	
335	674 431,47	1 450 997,58		25,00	
334	674 408,37	1 451 003,67		25,00	
333	674 412,76	1 451 022,06		25,00	
332	674 410,72	1 451 022,28		25,00	
331	674 381,01	1 451 025,30		25,00	
330	674 374,23	1 451 026,04		25,00	
329	674 366,62	1 451 023,79		25,00	
328	674 360,53	1 451 020,07		25,00	
327	674 319,18	1 450 995,25		25,00	
326	674 303,97	1 450 986,54		25,00	
325	674 290,63	1 451 008,64		25,00	
324	674 276,38	1 451 029,40		25,00	
323	674 269,08	1 451 042,43		25,00	
322	674 277,39	1 451 047,31		25,00	
321	674 276,43	1 451 049,31		25,00	
320	674 299,73	1 451 063,28		25,00	
319	674 295,01	1 451 071,97		25,00	
318	674 334,42	1 451 097,35		25,00	
317	674 419,64	1 451 142,26		25,00	
316	674 428,23	1 451 148,13		25,00	
315	674 527,96	1 451 193,06		25,00	
314	674 566,59	1 451 217,20		25,00	
313	674 572,23	1 451 217,54		25,00	
312	674 583,36	1 451 218,19		25,00	
311	674 588,98	1 451 209,85		25,00	
310	674 632,29	1 451 228,92		25,00	
309	674 650,23	1 451 241,14		25,00	
308	674 648,52	1 451 243,67		25,00	
307	674 657,36	1 451 249,03		25,00	
306	674 659,31	1 451 246,00		25,00	
305	674 678,99	1 451 256,94		25,00	
304	674 681,91	1 451 252,14		25,00	
303	674 698,06	1 451 261,64		25,00	
302	674 697,15	1 451 263,30		25,00	
301	674 705,24	1 451 267,71		25,00	
300	674 706,15	1 451 266,05	25,00		
299	674 719,00	1 451 273,06	25,00		
298	674 742,82	1 451 261,43	25,00		
297	674 745,76	1 451 261,35	25,00		
296	674 752,58	1 451 265,20	25,00		
295	674 750,72	1 451 268,23	25,00		
294	674 775,06	1 451 283,41	25,00		
293	674 782,58	1 451 287,57	25,00		

Раздел 2

Сведения о местоположении границ объекта					
1	2	3	4	5	6
292	674 786,05	1 451 281,90	Картометрический метод	25,00	—
291	674 793,98	1 451 286,74		25,00	
290	674 799,81	1 451 282,64		25,00	
289	674 802,79	1 451 282,58		25,00	
288	674 818,72	1 451 292,62		25,00	
287	674 828,75	1 451 276,45		25,00	
286	674 829,81	1 451 274,75		25,00	
285	674 831,78	1 451 270,85		25,00	
284	674 831,95	1 451 270,02		25,00	
283	674 873,28	1 451 308,25		25,00	
282	674 916,75	1 451 345,77		25,00	
281	674 961,59	1 451 381,56		25,00	
280	674 956,66	1 451 389,55		25,00	
279	674 945,22	1 451 394,84		25,00	
278	674 909,61	1 451 393,06		25,00	
277	674 901,90	1 451 396,95	25,00		
Вырез 1 из 1					
529	674 221,37	1 451 028,43	Картометрический метод	25,00	—
530	674 227,89	1 451 021,22		25,00	
531	674 227,24	1 451 005,49		25,00	
532	674 235,72	1 450 998,28		25,00	
533	674 267,99	1 450 981,24		25,00	
534	674 232,13	1 450 953,39		25,00	
535	674 214,85	1 450 950,44		25,00	
536	674 186,49	1 450 974,69		25,00	
537	674 185,18	1 450 988,78		25,00	
529	674 221,37	1 451 028,43		25,00	
P(6)					
529	674 221,37	1 451 028,43	Картометрический метод	25,00	—
530	674 227,89	1 451 021,22		25,00	
531	674 227,24	1 451 005,49		25,00	
532	674 235,72	1 450 998,28		25,00	
533	674 267,99	1 450 981,24		25,00	
534	674 232,13	1 450 953,39		25,00	
535	674 214,85	1 450 950,44		25,00	
536	674 186,49	1 450 974,69		25,00	
537	674 185,18	1 450 988,78		25,00	
529	674 221,37	1 451 028,43		25,00	
P(7)					
538	667 794,47	1 447 399,09	Картометрический метод	25,00	Закрепление отсутствует
539	667 772,60	1 447 376,48		25,00	
540	667 739,57	1 447 335,82		25,00	
541	667 702,38	1 447 326,65		25,00	
542	667 673,41	1 447 300,14		25,00	
543	667 656,97	1 447 252,53		25,00	
544	667 677,29	1 447 218,30		25,00	
545	667 700,00	1 447 205,45		25,00	

Раздел 2

Сведения о местоположении границ объекта

1	2	3	4	5	6
546	667 713,12	1 447 208,04	Картометрический метод	25,00	Закрепление отсутствует
547	667 743,80	1 447 241,99		25,00	
548	667 781,89	1 447 250,87		25,00	
549	667 811,87	1 447 268,53		25,00	
550	667 835,81	1 447 295,58		25,00	
551	667 807,38	1 447 334,72		25,00	—
552	667 828,54	1 447 313,87		25,00	
553	667 851,43	1 447 307,73		25,00	
554	667 872,64	1 447 309,53		25,00	
555	667 886,58	1 447 320,72		25,00	
556	667 913,59	1 447 285,73		25,00	
557	667 902,19	1 447 265,62		25,00	
558	667 889,81	1 447 256,48		25,00	
559	667 824,56	1 447 126,37		25,00	
560	667 776,31	1 447 045,54		25,00	
561	667 751,87	1 447 014,71		25,00	
562	667 734,66	1 446 967,50		25,00	
563	667 712,00	1 446 944,29		25,00	
564	667 649,94	1 446 944,71		25,00	
565	667 614,92	1 446 970,52		25,00	
566	667 597,77	1 447 001,58		25,00	
567	667 598,71	1 447 023,80		25,00	
568	667 592,63	1 447 034,88		25,00	
569	667 599,03	1 447 048,01		25,00	
570	667 620,77	1 447 077,30		25,00	
571	667 654,58	1 447 115,52		25,00	
572	667 668,04	1 447 150,44		25,00	
573	667 660,04	1 447 169,73		25,00	
574	667 582,61	1 447 174,03		25,00	
575	667 562,55	1 447 179,19		25,00	
576	667 561,69	1 447 212,63		25,00	
577	667 576,06	1 447 275,75		25,00	
578	667 655,87	1 447 344,69		25,00	
579	667 690,86	1 447 357,85	25,00		
580	667 754,98	1 447 373,41	25,00		
581	667 784,11	1 447 398,26	25,00		
538	667 794,47	1 447 399,09	25,00	Закрепление отсутствует	
P(8)					
582	668 694,08	1 448 612,68	Картометрический метод	25,00	—
583	668 612,40	1 448 439,98		25,00	
584	668 589,67	1 448 378,36		25,00	
585	668 542,87	1 448 273,68		25,00	
586	668 493,80	1 448 190,00		25,00	
587	668 483,02	1 448 160,08		25,00	
588	668 472,67	1 448 110,00		25,00	
589	668 428,52	1 447 924,02		25,00	
590	668 401,13	1 447 839,11		25,00	
591	668 345,82	1 447 837,56		25,00	
592	668 339,26	1 447 838,01		25,00	
593	668 330,59	1 447 843,40		25,00	

Раздел 2

Сведения о местоположении границ объекта

1	2	3	4	5	6
594	668 333,04	1 447 915,73	Картометрический метод	25,00	—
595	668 338,32	1 447 932,40		25,00	
596	668 354,66	1 447 970,18		25,00	
597	668 355,74	1 447 973,14		25,00	
598	668 363,77	1 447 995,25		25,00	
599	668 370,08	1 448 015,00		25,00	
600	668 383,45	1 448 056,52		25,00	
601	668 387,87	1 448 070,27		25,00	
602	668 393,06	1 448 098,77		25,00	
603	668 395,52	1 448 111,70		25,00	
604	668 394,68	1 448 119,57		25,00	
605	668 392,81	1 448 121,95		25,00	
606	668 374,96	1 448 125,59		25,00	
607	668 371,46	1 448 123,91		25,00	
608	668 363,28	1 448 120,01		25,00	
609	668 290,92	1 448 122,34		25,00	
610	668 299,24	1 448 144,09		25,00	
611	668 300,13	1 448 138,09		25,00	
612	668 306,58	1 448 137,91		25,00	
613	668 338,77	1 448 160,44		25,00	
614	668 346,26	1 448 165,83		25,00	
615	668 381,95	1 448 154,51		25,00	
616	668 388,84	1 448 176,24		25,00	
617	668 395,05	1 448 174,51		25,00	
618	668 397,63	1 448 182,58		25,00	Закрепление отсутствует
619	668 419,51	1 448 175,81		25,00	
620	668 435,84	1 448 220,98		25,00	
621	668 437,47	1 448 236,85		25,00	
622	668 447,99	1 448 316,26		25,00	
623	668 454,94	1 448 345,69		25,00	
624	668 468,80	1 448 370,82		25,00	—
625	668 479,22	1 448 375,61		25,00	
626	668 509,75	1 448 389,65	25,00		
627	668 536,12	1 448 457,75	25,00		
628	668 544,15	1 448 496,29	25,00		
629	668 572,42	1 448 528,33	25,00		
630	668 584,47	1 448 537,96	25,00		
631	668 591,87	1 448 543,88	25,00		
632	668 633,63	1 448 564,99	25,00		
582	668 694,08	1 448 612,68	25,00		
P(9)					
633	668 309,26	1 447 181,08	Картометрический метод	25,00	—
634	668 323,79	1 447 172,52		25,00	
635	668 318,34	1 447 127,81		25,00	
636	668 300,19	1 447 096,42		25,00	
637	668 258,43	1 447 050,76		25,00	
638	668 223,94	1 447 039,35		25,00	
639	668 183,10	1 446 984,18		25,00	
640	668 173,11	1 446 944,22		25,00	
641	668 122,28	1 446 890,96		25,00	

Раздел 2

Сведения о местоположении границ объекта

1	2	3	4	5	6
642	668 082,34	1 446 898,57	Картометрический метод	25,00	—
643	668 031,51	1 446 898,57		25,00	
644	667 999,74	1 446 928,05		25,00	
645	667 998,84	1 446 951,83		25,00	
646	668 002,47	1 446 982,27		25,00	
647	668 001,56	1 447 034,59		25,00	
648	667 993,39	1 447 049,81		25,00	
649	667 994,30	1 447 075,49		25,00	
650	668 005,19	1 447 085,96		25,00	
651	668 035,14	1 447 083,10		25,00	
652	668 062,37	1 447 097,37		25,00	
653	668 091,42	1 447 124,01		25,00	
654	668 130,45	1 447 157,30		25,00	
655	668 162,22	1 447 160,15		25,00	
656	668 198,53	1 447 168,71		25,00	
657	668 219,40	1 447 159,20		25,00	
658	668 257,53	1 447 163,96		25,00	
633	668 309,26	1 447 181,08		25,00	
P(10)					
659	668 825,16	1 455 806,90	Картометрический метод	25,00	—
701	668 732,01	1 455 771,63		25,00	
700	668 735,16	1 455 743,27		25,00	
699	668 734,61	1 455 730,13		25,00	
698	668 735,57	1 455 723,44		25,00	
697	668 735,06	1 455 709,78		25,00	
696	668 728,22	1 455 708,43		25,00	
695	668 689,89	1 455 709,37		25,00	
694	668 683,85	1 455 711,15		25,00	
693	668 652,95	1 455 745,91		25,00	
692	668 588,08	1 455 739,29		25,00	
691	668 551,82	1 455 723,56		25,00	
690	668 518,70	1 455 703,38		25,00	
689	668 442,41	1 455 685,68		25,00	
688	668 413,08	1 455 652,74		25,00	
687	668 421,76	1 455 637,81		25,00	
686	668 406,99	1 455 614,92		25,00	
685	668 403,08	1 455 608,49		25,00	
684	668 397,25	1 455 568,28		25,00	
683	668 402,41	1 455 559,69		25,00	
682	668 385,56	1 455 531,05		25,00	
681	668 410,70	1 455 514,36		25,00	
680	668 427,49	1 455 519,69		25,00	
679	668 479,47	1 455 562,48		25,00	
678	668 492,39	1 455 569,88		25,00	
677	668 562,36	1 455 586,08		25,00	
676	668 557,02	1 455 634,37		25,00	
675	668 605,02	1 455 640,21		25,00	
674	668 602,86	1 455 655,85		25,00	
673	668 680,88	1 455 668,82		25,00	
672	668 697,79	1 455 656,65		25,00	
671	668 726,55	1 455 660,50		25,00	
670	668 735,83	1 455 627,15		25,00	
669	668 805,15	1 455 665,96		25,00	
668	668 848,90	1 455 706,68	25,00		
667	668 897,15	1 455 734,82	25,00		

Раздел 2

Сведения о местоположении границ объекта

1	2	3	4	5	6
666	668 955,04	1 455 759,01	Картометрический метод	25,00	—
665	668 974,78	1 455 767,50		25,00	
664	668 942,31	1 455 769,41		25,00	
663	668 886,82	1 455 777,39		25,00	
662	668 889,60	1 455 801,21		25,00	
661	668 855,36	1 455 805,49		25,00	
660	668 830,72	1 455 803,38		25,00	
659	668 825,16	1 455 806,90		25,00	
Вырез 1 из 1					
702	668 485,78	1 455 657,99	Картометрический метод	25,00	—
703	668 502,67	1 455 644,63		25,00	
704	668 485,30	1 455 621,30		25,00	
705	668 467,30	1 455 634,48		25,00	
702	668 485,78	1 455 657,99		25,00	
P(11)					
702	668 485,78	1 455 657,99	Картометрический метод	25,00	—
703	668 502,67	1 455 644,63		25,00	
704	668 485,30	1 455 621,30		25,00	
705	668 467,30	1 455 634,48		25,00	
702	668 485,78	1 455 657,99		25,00	
P(12)					
706	669 235,78	1 457 391,34	Картометрический метод	25,00	—
733	669 232,74	1 457 389,25		25,00	
732	669 256,49	1 457 350,21		25,00	
731	669 221,82	1 457 314,35		25,00	
730	669 212,64	1 457 322,10		25,00	
729	669 199,17	1 457 311,61		25,00	
728	669 171,63	1 457 284,04		25,00	
727	669 161,67	1 457 292,70		25,00	
726	669 144,55	1 457 272,96		25,00	
725	669 110,53	1 457 303,80		25,00	
724	669 068,59	1 457 282,46		25,00	
723	669 038,19	1 457 294,19		25,00	
722	668 825,77	1 457 169,57		25,00	
721	668 842,69	1 457 151,50		25,00	
720	668 872,61	1 457 092,07		25,00	
719	668 951,79	1 457 108,01		25,00	
718	668 998,98	1 457 135,90		25,00	
717	669 011,65	1 457 124,38		25,00	
716	669 041,54	1 457 160,24		25,00	
715	669 118,43	1 457 096,31		25,00	
714	669 094,68	1 457 067,64		25,00	
713	669 096,89	1 457 065,66		25,00	
712	669 105,86	1 457 077,14		25,00	
711	669 148,57	1 457 127,09		25,00	
710	669 163,10	1 457 173,08		25,00	
709	669 200,40	1 457 224,88		25,00	
708	669 308,51	1 457 334,87	25,00		
707	669 235,92	1 457 385,54	25,00		
706	669 235,78	1 457 391,34	25,00		
Вырез 1 из 1					
734	669 151,25	1 457 275,31	Картометрический метод	25,00	—
735	669 165,07	1 457 260,86		25,00	
736	669 150,61	1 457 247,03		25,00	
737	669 136,80	1 457 261,49		25,00	

Раздел 2

Сведения о местоположении границ объекта					
1	2	3	4	5	6
734	669 151,25	1 457 275,31	Картометрический метод	25,00	—
P(13)					
734	669 151,25	1 457 275,31	Картометрический метод	25,00	—
735	669 165,07	1 457 260,86		25,00	
736	669 150,61	1 457 247,03		25,00	
737	669 136,80	1 457 261,49		25,00	
734	669 151,25	1 457 275,31		25,00	
P(14)					
738	674 527,65	1 450 617,20	Картометрический метод	25,00	—
819	674 496,27	1 450 598,77		25,00	
818	674 464,84	1 450 581,71		25,00	
817	674 421,24	1 450 562,91		25,00	
816	674 343,94	1 450 532,46		25,00	
815	674 214,97	1 450 484,07		25,00	
814	674 010,82	1 450 404,90		25,00	
813	673 941,29	1 450 380,20		25,00	
812	673 919,21	1 450 374,04		25,00	
811	673 908,08	1 450 370,97		25,00	
810	673 900,21	1 450 368,78		25,00	
809	673 901,01	1 450 366,40		25,00	
808	673 896,00	1 450 363,99		25,00	
807	673 859,53	1 450 347,05		25,00	
806	673 874,84	1 450 317,59		25,00	
805	673 877,49	1 450 324,24		25,00	
804	673 884,70	1 450 341,63		25,00	
803	673 928,02	1 450 365,91		25,00	
802	673 936,36	1 450 368,96		25,00	
801	673 940,57	1 450 370,28		25,00	
800	674 088,19	1 450 422,94		25,00	
799	674 110,61	1 450 379,78		25,00	
798	674 113,42	1 450 350,21		25,00	
797	674 103,61	1 450 330,50		25,00	
796	674 099,41	1 450 282,63		25,00	
795	674 071,39	1 450 269,95		25,00	
794	674 051,77	1 450 269,95		25,00	
793	674 034,96	1 450 288,26		25,00	
792	674 004,14	1 450 248,83		25,00	
791	673 963,51	1 450 175,62		25,00	
790	673 947,53	1 450 177,96		25,00	
789	674 017,87	1 450 131,93		25,00	
788	674 024,03	1 450 153,07		25,00	
787	674 031,80	1 450 169,33		25,00	
786	674 047,68	1 450 192,62		25,00	
785	674 064,26	1 450 219,51		25,00	
784	674 085,42	1 450 245,45		25,00	
783	674 089,97	1 450 252,43		25,00	
782	674 110,32	1 450 270,77		25,00	
781	674 141,26	1 450 300,94		25,00	
780	674 165,26	1 450 318,35		25,00	
779	674 202,08	1 450 335,64	25,00	Закрепление отсутствует	
778	674 207,87	1 450 333,00	25,00		
777	674 212,70	1 450 333,77	25,00		

Раздел 2

Сведения о местоположении границ объекта					
1	2	3	4	5	6
776	674 217,64	1 450 339,89	Картометрический метод	25,00	Закрепление отсутствует
775	674 220,80	1 450 339,92		25,00	
774	674 218,49	1 450 342,31		25,00	—
773	674 219,38	1 450 347,30		25,00	
772	674 223,98	1 450 373,23		25,00	
771	674 237,23	1 450 371,41		25,00	
770	674 256,91	1 450 368,71		25,00	
769	674 256,33	1 450 268,70		25,00	
768	674 270,48	1 450 266,94		25,00	
767	674 274,01	1 450 315,95		25,00	
766	674 277,47	1 450 363,96		25,00	
765	674 280,97	1 450 412,58		25,00	
764	674 271,05	1 450 426,61		25,00	
763	674 271,94	1 450 443,32		25,00	
762	674 273,21	1 450 449,33		25,00	
761	674 271,10	1 450 453,08		25,00	
760	674 266,73	1 450 450,08		25,00	
759	674 264,17	1 450 453,68		25,00	
758	674 268,72	1 450 456,53		25,00	
757	674 269,58	1 450 455,42		25,00	
756	674 276,60	1 450 460,50		25,00	
755	674 297,91	1 450 474,63		25,00	
754	674 311,59	1 450 482,83		25,00	
753	674 317,51	1 450 486,56		25,00	
752	674 351,22	1 450 507,82		25,00	
751	674 401,76	1 450 536,62		25,00	
750	674 432,44	1 450 544,43		25,00	
749	674 443,78	1 450 526,16		25,00	
748	674 445,23	1 450 529,52		25,00	
747	674 449,94	1 450 538,70		25,00	
746	674 451,23	1 450 540,23		25,00	
745	674 474,16	1 450 554,94		25,00	
744	674 476,48	1 450 556,50		25,00	
743	674 507,63	1 450 576,28	25,00		
742	674 515,25	1 450 564,92	25,00		
741	674 540,87	1 450 581,38	25,00		
740	674 547,34	1 450 585,82	25,00		
739	674 531,12	1 450 611,63	25,00		
738	674 527,65	1 450 617,20	25,00		
Вырез 1 из 1					
820	674 165,44	1 450 439,90	Картометрический метод	25,00	—
821	674 169,30	1 450 425,34		25,00	
822	674 201,01	1 450 437,76		25,00	
823	674 240,06	1 450 431,10		25,00	
824	674 243,86	1 450 398,12		25,00	
825	674 242,19	1 450 391,38		25,00	
826	674 181,36	1 450 392,14		25,00	
827	674 181,44	1 450 383,12		25,00	
828	674 181,93	1 450 333,21		25,00	
829	674 136,33	1 450 320,25		25,00	
830	674 097,42	1 450 412,59		25,00	
831	674 113,93	1 450 418,22		25,00	
820	674 165,44	1 450 439,90		25,00	

Раздел 2

Сведения о местоположении границ объекта					
1	2	3	4	5	6
820	674 165,44	1 450 439,90	Картометрический метод	25,00	—
821	674 169,30	1 450 425,34		25,00	
822	674 201,01	1 450 437,76		25,00	
823	674 240,06	1 450 431,10		25,00	
824	674 243,86	1 450 398,12		25,00	
825	674 242,19	1 450 391,38		25,00	
826	674 181,36	1 450 392,14		25,00	
827	674 181,44	1 450 383,12		25,00	
828	674 181,93	1 450 333,21		25,00	
829	674 136,33	1 450 320,25		25,00	
830	674 097,42	1 450 412,59		25,00	
831	674 113,93	1 450 418,22		25,00	
820	674 165,44	1 450 439,90		25,00	
P(16)					
832	669 164,74	1 455 819,71	Картометрический метод	25,00	—
833	669 166,34	1 455 816,18		25,00	
834	669 182,04	1 455 781,63		25,00	
835	669 177,40	1 455 751,77		25,00	
836	669 087,00	1 455 718,84		25,00	
837	669 125,70	1 455 657,72		25,00	
838	668 917,03	1 455 572,82		25,00	
839	668 831,64	1 455 537,92		25,00	
840	668 793,94	1 455 633,73		25,00	
841	668 814,63	1 455 652,01		25,00	
842	668 930,18	1 455 723,50		25,00	
843	669 010,25	1 455 765,44		25,00	
844	669 035,94	1 455 777,04		25,00	
845	669 045,27	1 455 778,89		25,00	
846	669 064,55	1 455 783,59		25,00	
847	669 093,41	1 455 793,17		25,00	
848	669 112,51	1 455 799,11		25,00	
849	669 129,49	1 455 804,27		25,00	
832	669 164,74	1 455 819,71	25,00		
P(17)					
850	668 339,88	1 447 832,12	Картометрический метод	25,00	—
851	668 353,69	1 447 830,97		25,00	
852	668 396,73	1 447 825,10		25,00	
853	668 326,44	1 447 601,07		25,00	
854	668 312,59	1 447 570,19		25,00	
855	668 296,20	1 447 600,47		25,00	
856	668 284,88	1 447 603,28		25,00	
857	668 252,85	1 447 606,68		25,00	
858	668 228,24	1 447 572,94		25,00	
859	668 168,12	1 447 582,10		25,00	
860	668 163,58	1 447 523,19		25,00	
861	668 164,48	1 447 517,43		25,00	
862	668 054,61	1 447 532,42		25,00	
863	668 055,57	1 447 549,15		25,00	
864	668 061,40	1 447 555,32		25,00	
865	668 062,46	1 447 594,38		25,00	
866	668 124,12	1 447 640,61		25,00	
867	668 126,76	1 447 644,41		25,00	
868	668 129,99	1 447 695,25		25,00	
869	668 161,49	1 447 724,55		25,00	
870	668 166,50	1 447 724,26	25,00		

Раздел 2

Сведения о местоположении границ объекта

1	2	3	4	5	6
871	668 173,38	1 447 729,83	Картометрический метод	25,00	—
872	668 174,25	1 447 734,14		25,00	
873	668 180,85	1 447 743,03		25,00	
874	668 197,72	1 447 752,73		25,00	
875	668 240,34	1 447 744,36		25,00	
876	668 264,18	1 447 745,96		25,00	
877	668 261,82	1 447 707,35		25,00	
878	668 259,25	1 447 665,09		25,00	
879	668 264,17	1 447 664,72		25,00	
880	668 263,14	1 447 648,97		25,00	
881	668 262,37	1 447 627,62		25,00	
882	668 269,40	1 447 627,37		25,00	
883	668 280,04	1 447 619,37		25,00	
884	668 283,91	1 447 619,00		25,00	
885	668 287,75	1 447 659,48		25,00	
886	668 286,61	1 447 663,03		25,00	
887	668 295,78	1 447 663,49		25,00	
888	668 305,51	1 447 703,25		25,00	
889	668 324,65	1 447 745,46		25,00	
890	668 329,42	1 447 768,46		25,00	
891	668 330,72	1 447 780,65		25,00	
892	668 331,23	1 447 785,38		25,00	
893	668 332,29	1 447 796,02		25,00	
894	668 333,73	1 447 808,93		25,00	
850	668 339,88	1 447 832,12		25,00	
P(18)					
895	674 889,55	1 450 838,46	Картометрический метод	25,00	—
896	674 894,09	1 450 830,42		25,00	
897	674 908,89	1 450 804,18		25,00	
898	674 930,71	1 450 765,50		25,00	
899	674 935,46	1 450 757,08		25,00	
900	674 977,08	1 450 692,18		25,00	
901	674 963,49	1 450 686,24		25,00	
902	674 883,41	1 450 663,27		25,00	
903	674 889,87	1 450 641,11		25,00	
904	674 885,74	1 450 643,77		25,00	
905	674 884,95	1 450 644,98		25,00	
906	674 880,28	1 450 642,42		25,00	
907	674 881,30	1 450 638,19		25,00	
908	674 846,69	1 450 628,77		25,00	
909	674 844,57	1 450 637,86		25,00	
910	674 821,42	1 450 630,90		25,00	
911	674 821,16	1 450 630,31		25,00	
912	674 792,53	1 450 620,12		25,00	
913	674 792,02	1 450 621,47		25,00	
914	674 780,75	1 450 617,02		25,00	
915	674 778,86	1 450 616,24		25,00	
916	674 768,41	1 450 613,47		25,00	
917	674 749,29	1 450 606,27		25,00	
918	674 702,88	1 450 601,53		25,00	
919	674 654,83	1 450 678,37		25,00	
920	674 650,98	1 450 696,36	25,00		
921	674 676,41	1 450 712,72	25,00		
922	674 745,72	1 450 754,88	25,00		
923	674 751,24	1 450 754,92	25,00		

Раздел 2

Сведения о местоположении границ объекта					
1	2	3	4	5	6
924	674 782,99	1 450 773,72	Картометрический метод	25,00	—
925	674 812,81	1 450 791,38		25,00	
926	674 889,55	1 450 838,46		25,00	
P(19)					
926	671 623,03	1 449 130,12	Картометрический метод	25,00	—
927	671 692,24	1 449 104,16		25,00	
928	671 704,79	1 449 095,54		25,00	
929	671 713,41	1 449 075,15		25,00	
930	671 715,77	1 449 057,13		25,00	
931	671 707,14	1 449 031,26		25,00	
932	671 676,56	1 448 995,20		25,00	
933	671 395,07	1 449 055,56		25,00	
934	671 447,11	1 449 109,62		25,00	
935	671 561,78	1 449 129,39		25,00	
936	671 592,66	1 449 127,68		25,00	
926	671 623,03	1 449 130,12		25,00	
P(20)					
937	669 699,22	1 455 761,17	Картометрический метод	25,00	—
938	669 699,60	1 455 755,07		25,00	
939	669 726,13	1 455 756,65		25,00	
940	669 736,02	1 455 749,49		25,00	
941	669 749,26	1 455 733,28		25,00	
942	669 751,09	1 455 690,07		25,00	
943	669 752,98	1 455 690,11		25,00	
944	669 753,25	1 455 681,41		25,00	
945	669 751,98	1 455 681,36		25,00	
946	669 752,76	1 455 669,21		25,00	
947	669 746,65	1 455 662,81		25,00	
948	669 738,19	1 455 661,69		25,00	
949	669 721,21	1 455 674,55		25,00	
950	669 712,20	1 455 670,35		25,00	
951	669 707,20	1 455 668,42		25,00	
952	669 703,43	1 455 666,91		25,00	
953	669 696,13	1 455 663,28		25,00	
954	669 692,90	1 455 662,55		25,00	
955	669 685,35	1 455 664,93		25,00	
956	669 680,02	1 455 669,55		25,00	
957	669 677,24	1 455 668,89		25,00	
958	669 677,11	1 455 660,89		25,00	
959	669 661,59	1 455 655,79		25,00	
960	669 648,28	1 455 656,43		25,00	
961	669 643,23	1 455 654,82		25,00	
962	669 638,56	1 455 654,97		25,00	
963	669 630,55	1 455 655,21		25,00	
964	669 621,74	1 455 645,01		25,00	
965	669 621,32	1 455 635,92		25,00	
966	669 601,84	1 455 636,82		25,00	
967	669 589,24	1 455 619,46		25,00	
968	669 566,36	1 455 618,45		25,00	
969	669 562,13	1 455 615,32		25,00	
970	669 538,43	1 455 606,58		25,00	
971	669 518,61	1 455 605,50	25,00		
972	669 506,52	1 455 599,50	25,00		
973	669 504,90	1 455 609,71	25,00		
974	669 504,24	1 455 630,08	25,00		

Раздел 2

Сведения о местоположении границ объекта

1	2	3	4	5	6
975	669 493,97	1 455 646,37	Картометрический метод	25,00	—
976	669 489,57	1 455 653,35		25,00	
977	669 488,46	1 455 655,94		25,00	
978	669 488,62	1 455 658,35		25,00	
979	669 486,98	1 455 657,05		25,00	
980	669 486,37	1 455 664,21		25,00	
981	669 488,91	1 455 665,21		25,00	
982	669 569,20	1 455 728,06		25,00	
983	669 580,91	1 455 735,54		25,00	
984	669 590,74	1 455 739,48		25,00	
985	669 668,12	1 455 757,60		25,00	
937	669 699,22	1 455 761,17	25,00		
P(21)					
986	670 658,03	1 453 387,33	Картометрический метод	25,00	—
987	670 694,97	1 453 377,60		25,00	
988	670 724,52	1 453 364,88		25,00	
989	670 762,93	1 453 308,75		25,00	
990	670 784,36	1 453 273,57		25,00	
991	670 818,34	1 453 269,08		25,00	
992	670 814,64	1 453 253,36		25,00	
993	670 827,94	1 453 238,39		25,00	
994	670 803,56	1 453 228,66		25,00	
995	670 728,21	1 453 215,94		25,00	
996	670 703,09	1 453 208,46		25,00	
997	670 631,44	1 453 199,47		25,00	
998	670 610,01	1 453 292,28		25,00	
999	670 642,52	1 453 330,45		25,00	
1000	670 658,03	1 453 363,38		25,00	
986	670 658,03	1 453 387,33	25,00		
P(22)					
1001	667 886,22	1 456 463,30	Картометрический метод	25,00	—
1002	667 964,05	1 456 435,45		25,00	
1003	668 012,16	1 456 409,68		25,00	
1004	668 081,93	1 456 394,78		25,00	
1005	668 080,45	1 456 383,93		25,00	
1006	668 062,55	1 456 363,94		25,00	
1007	668 030,46	1 456 348,38		25,00	
1008	668 008,08	1 456 354,31		25,00	
1009	667 992,41	1 456 357,27		25,00	
1010	667 978,98	1 456 343,94		25,00	
1011	667 926,01	1 456 343,20		25,00	
1012	667 909,60	1 456 349,12		25,00	
1013	667 876,77	1 456 369,86		25,00	
1014	667 856,62	1 456 377,27		25,00	
1015	667 834,24	1 456 375,04		25,00	
1016	667 820,81	1 456 381,71		25,00	
1017	667 823,05	1 456 401,71		25,00	
1018	667 837,22	1 456 423,92		25,00	
1019	667 862,59	1 456 437,25		25,00	
1020	667 876,02	1 456 441,70		25,00	
1001	667 886,22	1 456 463,30	25,00		
P(23)					
1021	675 238,47	1 451 158,01	Картометрический метод	25,00	—
1022	675 247,61	1 451 153,68		25,00	
1023	675 254,23	1 451 141,09		25,00	

Раздел 2

Сведения о местоположении границ объекта

1	2	3	4	5	6
1024	675 275,22	1 451 103,69	Картометрический метод	25,00	—
1025	675 255,53	1 451 090,29		25,00	
1026	675 260,38	1 451 083,15		25,00	
1027	675 268,40	1 451 069,89		25,00	
1028	675 242,66	1 451 053,73		25,00	
1029	675 236,87	1 451 050,12		25,00	
1030	675 232,95	1 451 044,87		25,00	
1031	675 235,69	1 451 041,12		25,00	
1032	675 244,10	1 451 029,67		25,00	
1033	675 244,74	1 451 028,80		25,00	
1034	675 241,44	1 451 026,28		25,00	
1035	675 216,03	1 451 024,88		25,00	
1036	675 206,66	1 451 032,41		25,00	
1037	675 196,67	1 451 033,67		25,00	
1038	675 135,68	1 451 032,93		25,00	
1039	675 133,52	1 451 033,13		25,00	
1040	675 112,06	1 451 032,53		25,00	
1041	675 035,66	1 451 031,43		25,00	
1042	675 045,82	1 451 052,87		25,00	
1043	675 045,21	1 451 056,94		25,00	
1044	675 054,75	1 451 067,01		25,00	
1045	675 083,59	1 451 062,40		25,00	
1046	675 088,72	1 451 060,66		25,00	
1047	675 124,60	1 451 064,71		25,00	
1048	675 133,85	1 451 078,26	25,00		
1049	675 171,44	1 451 136,17	25,00		
1050	675 186,73	1 451 122,15	25,00		
1051	675 207,56	1 451 147,12	25,00		
1052	675 212,34	1 451 143,51	25,00		
1053	675 221,65	1 451 156,06	25,00		
1021	675 238,47	1 451 158,01	25,00		
P(24)					
1054	675 077,72	1 451 020,61	Картометрический метод	25,00	—
1055	675 088,27	1 451 001,58		25,00	
1056	675 048,43	1 450 978,57		25,00	
1057	675 057,61	1 450 963,34		25,00	
1058	675 048,30	1 450 957,73		25,00	
1059	675 029,54	1 450 947,06		25,00	
1060	675 014,18	1 450 935,93		25,00	
1061	675 007,35	1 450 933,54		25,00	
1062	675 006,74	1 450 934,59		25,00	
1063	675 004,42	1 450 932,75		25,00	
1064	675 005,10	1 450 931,77		25,00	
1065	675 003,06	1 450 929,94		25,00	
1066	675 002,19	1 450 924,01		25,00	
1067	675 005,69	1 450 916,92		25,00	
1068	674 974,49	1 450 898,71		25,00	
1069	674 956,68	1 450 890,89		25,00	
1070	674 938,88	1 450 880,42		25,00	
1071	674 882,90	1 450 968,88		25,00	
1072	674 895,17	1 450 980,94		25,00	
1073	674 920,78	1 450 992,24		25,00	
1074	674 932,02	1 450 990,98		25,00	
1075	674 955,75	1 450 995,37		25,00	
1076	674 961,38	1 451 005,42		25,00	

Раздел 2

Сведения о местоположении границ объекта

1	2	3	4	5	6
1077	674 997,74	1 451 015,32	Картометрический метод	25,00	—
1078	675 001,17	1 451 016,27		25,00	
1079	675 007,59	1 451 016,72		25,00	
1054	675 077,72	1 451 020,61		25,00	
P(25)					
1080	668 542,41	1 447 578,43	Картометрический метод	25,00	—
1081	668 549,82	1 447 571,14		25,00	
1082	668 559,99	1 447 566,70		25,00	
1083	668 547,46	1 447 541,07		25,00	
1084	668 523,96	1 447 505,88		25,00	
1085	668 498,33	1 447 468,81		25,00	
1086	668 461,38	1 447 435,56		25,00	
1087	668 363,42	1 447 374,43		25,00	
1088	668 349,65	1 447 370,61		25,00	
1089	668 325,37	1 447 375,49		25,00	
1090	668 309,96	1 447 392,38		25,00	
1091	668 299,38	1 447 437,34		25,00	
1092	668 300,08	1 447 491,84		25,00	
1093	668 329,36	1 447 529,31		25,00	
1094	668 328,75	1 447 520,40		25,00	
1095	668 351,10	1 447 451,87		25,00	
1096	668 360,19	1 447 430,48		25,00	
1097	668 379,05	1 447 431,90		25,00	
1098	668 447,54	1 447 450,19		25,00	
1099	668 477,68	1 447 488,22		25,00	
1100	668 487,44	1 447 499,32	25,00		
1101	668 485,92	1 447 504,96	25,00		
1080	668 542,41	1 447 578,43	25,00		
P(26)					
1102	675 249,89	1 451 224,74	Картометрический метод	25,00	—
1103	675 343,69	1 451 170,92		25,00	
1104	675 379,50	1 451 115,13		25,00	
1105	675 398,05	1 451 091,37		25,00	
1106	675 432,77	1 451 061,40		25,00	
1107	675 450,56	1 451 078,19		25,00	
1108	675 473,99	1 451 100,77		25,00	
1109	675 472,14	1 451 088,33		25,00	
1110	675 460,62	1 451 081,52		25,00	
1111	675 453,64	1 451 071,17		25,00	
1112	675 425,56	1 451 022,09		25,00	
1113	675 413,70	1 451 010,46		25,00	
1114	675 408,53	1 451 008,89		25,00	
1115	675 400,33	1 451 017,77		25,00	
1116	675 394,22	1 451 010,87		25,00	
1117	675 382,03	1 451 013,92		25,00	
1118	675 383,80	1 451 016,75		25,00	
1119	675 387,84	1 451 016,70		25,00	
1120	675 388,49	1 451 020,34		25,00	
1121	675 388,66	1 451 025,47		25,00	
1122	675 386,71	1 451 046,97		25,00	
1123	675 394,81	1 451 049,15		25,00	
1124	675 393,61	1 451 062,68		25,00	
1125	675 385,63	1 451 062,95		25,00	
1126	675 384,49	1 451 074,97		25,00	
1127	675 382,99	1 451 077,96		25,00	

Раздел 2

Сведения о местоположении границ объекта					
1	2	3	4	5	6
1128	675 371,63	1 451 084,99	Картометрический метод	25,00	—
1129	675 352,69	1 451 096,05		25,00	
1130	675 335,99	1 451 103,66		25,00	
1131	675 334,18	1 451 105,13		25,00	
1132	675 314,31	1 451 116,48		25,00	
1133	675 279,49	1 451 171,21		25,00	
1134	675 258,25	1 451 164,59		25,00	
1135	675 251,04	1 451 186,58		25,00	
1136	675 227,22	1 451 202,07		25,00	
1137	675 242,36	1 451 220,75		25,00	
1102	675 249,89	1 451 224,74		25,00	
P(27)					
1138	669 286,03	1 456 335,48	Картометрический метод	25,00	—
1139	669 299,16	1 456 330,38		25,00	
1140	669 313,93	1 456 327,02		25,00	
1141	669 354,27	1 456 304,00		25,00	
1142	669 359,53	1 456 299,35		25,00	
1143	669 370,92	1 456 293,28		25,00	
1144	669 388,06	1 456 284,15		25,00	
1145	669 394,73	1 456 275,81		25,00	
1146	669 346,85	1 456 239,65		25,00	
1147	669 327,04	1 456 264,23		25,00	
1148	669 306,52	1 456 248,27		25,00	
1149	669 291,71	1 456 236,15		25,00	
1150	669 299,89	1 456 226,18		25,00	
1151	669 295,91	1 456 222,51		25,00	
1152	669 244,05	1 456 287,16		25,00	
1153	669 278,37	1 456 315,80		25,00	
1154	669 278,99	1 456 325,12		25,00	
1138	669 286,03	1 456 335,48	25,00		
P(28)					
1155	668 635,56	1 448 429,20	Картометрический метод	25,00	—
1156	668 672,45	1 448 413,35		25,00	
1157	668 704,87	1 448 370,04		25,00	
1158	668 739,16	1 448 358,41		25,00	
1159	668 764,18	1 448 357,91		25,00	
1160	668 764,31	1 448 349,41		25,00	
1161	668 737,05	1 448 349,00		25,00	
1162	668 716,58	1 448 352,25		25,00	
1163	668 696,66	1 448 365,49		25,00	
1164	668 679,76	1 448 342,14		25,00	
1165	668 672,18	1 448 331,61		25,00	
1166	668 668,36	1 448 325,80		25,00	
1167	668 660,84	1 448 330,47		25,00	
1168	668 642,98	1 448 303,34		25,00	
1169	668 597,72	1 448 339,71		25,00	
1155	668 635,56	1 448 429,20		25,00	
P(29)					
1170	669 496,98	1 456 349,42	Картометрический метод	25,00	—
1171	669 502,22	1 456 342,85		25,00	
1172	669 500,81	1 456 339,47		25,00	
1173	669 561,91	1 456 262,84		25,00	
1174	669 575,03	1 456 248,11		25,00	
1175	669 578,74	1 456 251,19		25,00	
1176	669 585,93	1 456 250,33		25,00	

Раздел 2

Сведения о местоположении границ объекта

1	2	3	4	5	6
1177	669 605,84	1 456 225,95	Картометрический метод	25,00	—
1178	669 610,25	1 456 215,75		25,00	
1179	669 607,82	1 456 213,59		25,00	
1180	669 615,17	1 456 203,97		25,00	
1181	669 595,81	1 456 188,23		25,00	
1182	669 588,12	1 456 181,99		25,00	
1183	669 579,00	1 456 194,04		25,00	
1184	669 552,87	1 456 227,55		25,00	
1185	669 473,40	1 456 326,20		25,00	
1186	669 475,41	1 456 335,65		25,00	
1187	669 491,33	1 456 348,95		25,00	
1170	669 496,98	1 456 349,42	25,00		
P(30)					
1188	675 022,10	1 451 154,95	Картометрический метод	25,00	—
1189	675 021,88	1 451 137,13		25,00	
1190	675 035,50	1 451 099,19		25,00	
1191	675 040,71	1 451 095,92		25,00	
1192	675 046,06	1 451 078,38		25,00	
1193	675 040,41	1 451 072,94		25,00	
1194	675 017,43	1 451 030,36		25,00	
1195	675 012,34	1 451 023,05		25,00	
1196	675 002,04	1 451 022,10		25,00	
1197	674 998,29	1 451 044,57		25,00	
1198	674 983,69	1 451 038,75		25,00	
1199	674 962,53	1 451 082,69		25,00	
1200	674 991,22	1 451 091,96		25,00	
1201	675 016,67	1 451 143,31		25,00	
1188	675 022,10	1 451 154,95	25,00		
P(31)					
1202	668 548,01	1 447 471,87	Картометрический метод	25,00	—
1203	668 509,77	1 447 442,82		25,00	
1204	668 508,11	1 447 407,96		25,00	
1205	668 498,83	1 447 375,02		25,00	
1206	668 478,03	1 447 369,52		25,00	
1207	668 449,53	1 447 356,08		25,00	
1208	668 442,36	1 447 365,26		25,00	
1209	668 423,59	1 447 381,43		25,00	
1210	668 516,82	1 447 456,87		25,00	
1202	668 548,01	1 447 471,87		25,00	
P(32)					
1211	668 651,65	1 447 863,87	Картометрический метод	25,00	—
1212	668 680,43	1 447 845,77		25,00	
1213	668 696,49	1 447 838,29		25,00	
1214	668 694,29	1 447 827,93		25,00	
1215	668 677,20	1 447 799,34		25,00	
1216	668 665,03	1 447 782,73		25,00	
1217	668 652,51	1 447 779,07		25,00	
1218	668 631,44	1 447 779,86		25,00	
1219	668 631,05	1 447 781,30		25,00	
1220	668 634,56	1 447 796,13		25,00	
1211	668 651,65	1 447 863,87		25,00	
P(33)					
1221	674 846,36	1 451 040,61	Картометрический метод	25,00	—
1222	674 850,28	1 451 024,27		25,00	
1223	674 858,96	1 450 999,03		25,00	

Раздел 2

Сведения о местоположении границ объекта

1	2	3	4	5	6
1224	674 914,87	1 451 019,16	Картометрический метод	25,00	—
1225	674 947,91	1 451 030,62		25,00	
1226	674 973,99	1 451 040,03		25,00	
1227	674 978,94	1 451 029,42		25,00	
1228	674 994,80	1 451 035,67		25,00	
1229	674 996,20	1 451 026,06		25,00	
1230	674 849,32	1 450 981,11		25,00	
1231	674 843,50	1 450 994,25		25,00	
1232	674 841,43	1 450 999,97		25,00	
1233	674 840,21	1 451 020,21		25,00	
1234	674 841,83	1 451 033,12		25,00	
1221	674 846,36	1 451 040,61	25,00		
P(34)					
1235	667 831,73	1 454 995,90	Картометрический метод	25,00	—
1236	667 867,38	1 454 986,04		25,00	
1237	667 873,66	1 454 984,44		25,00	
1238	667 859,97	1 454 928,15		25,00	
1239	667 815,47	1 454 941,25		25,00	
1235	667 831,73	1 454 995,90		25,00	
P(35)					
1240	668 574,17	1 448 105,34	Картометрический метод	25,00	—
1241	668 580,09	1 448 104,18		25,00	
1242	668 552,24	1 448 074,16		25,00	
1243	668 558,44	1 448 038,49		25,00	
1244	668 558,94	1 448 036,78		25,00	
1245	668 559,34	1 448 033,12		25,00	
1246	668 559,96	1 448 027,43		25,00	
1247	668 556,64	1 448 026,59		25,00	
1248	668 553,05	1 448 027,05		25,00	
1249	668 537,18	1 448 029,88		25,00	
1250	668 536,02	1 448 033,12		25,00	
1251	668 523,12	1 448 035,61		25,00	
1252	668 519,74	1 448 037,37		25,00	
1253	668 518,40	1 448 039,11		25,00	
1254	668 518,29	1 448 041,33		25,00	
1255	668 527,39	1 448 088,54		25,00	
1256	668 528,19	1 448 090,44		25,00	
1257	668 529,60	1 448 092,05		25,00	
1258	668 530,67	1 448 092,80		25,00	
1259	668 539,90	1 448 097,36		25,00	
1260	668 555,07	1 448 103,63	25,00		
1261	668 557,10	1 448 104,06	25,00		
1262	668 558,86	1 448 102,77	25,00		
1263	668 559,59	1 448 100,67	25,00		
1264	668 562,30	1 448 099,70	25,00		
1240	668 574,17	1 448 105,34	25,00		
P(36)					
1265	668 574,78	1 448 285,47	Картометрический метод	25,00	—
1266	668 607,54	1 448 265,07		25,00	
1267	668 598,16	1 448 259,37		25,00	
1268	668 602,31	1 448 246,80		25,00	
1269	668 549,18	1 448 230,97		25,00	
1265	668 574,78	1 448 285,47		25,00	
P(37)					
1270	668 524,77	1 448 195,39	Картометрический метод	25,00	—

Раздел 2

Сведения о местоположении границ объекта

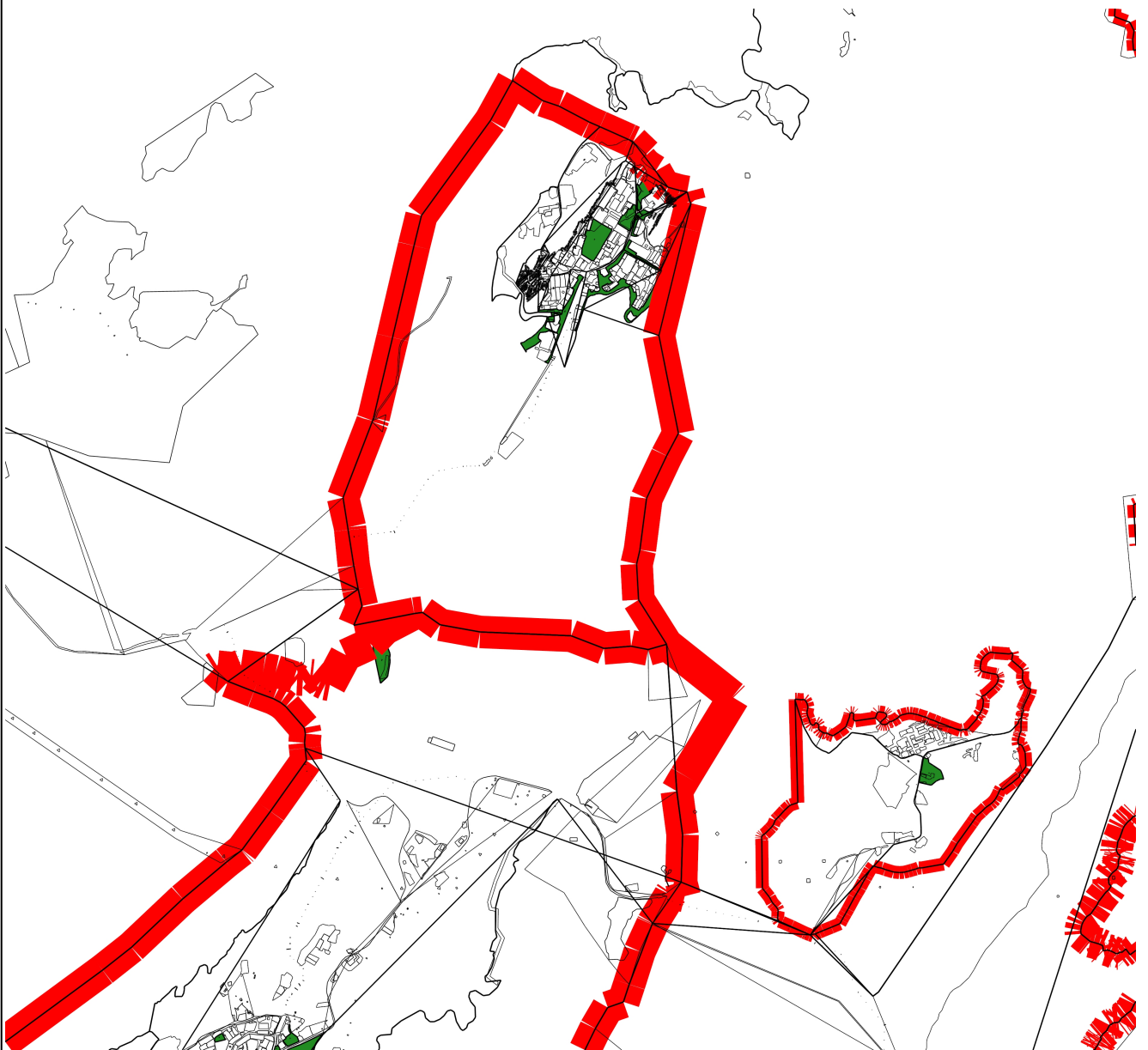
1	2	3	4	5	6
1271	668 536,25	1 448 167,94	Картометрический метод	25,00	—
1272	668 550,12	1 448 136,55		25,00	
1273	668 514,41	1 448 118,68		25,00	
1274	668 513,06	1 448 109,46		25,00	
1275	668 505,68	1 448 110,63		25,00	
1276	668 522,29	1 448 170,62		25,00	
1270	668 524,77	1 448 195,39		25,00	
P(38)					
1277	668 628,99	1 456 352,83	Картометрический метод	25,00	—
1278	668 635,59	1 456 351,22		25,00	
1279	668 647,75	1 456 341,33		25,00	
1280	668 643,29	1 456 325,90		25,00	
1281	668 611,13	1 456 317,51		25,00	
1282	668 603,51	1 456 346,80		25,00	
1277	668 628,99	1 456 352,83		25,00	
P(39)					
1283	663 451,29	1 456 140,14	Картометрический метод	25,00	—
1284	663 969,27	1 453 478,04		25,00	
1285	663 213,00	1 453 126,36		25,00	
1286	662 541,40	1 455 184,33		25,00	
1287	662 578,66	1 455 157,41		25,00	
1288	662 599,36	1 455 112,51		25,00	
1289	662 629,22	1 455 075,28		25,00	
1290	662 655,43	1 455 035,51		25,00	
1291	662 653,21	1 455 014,63		25,00	
1292	662 641,94	1 454 991,32		25,00	
1293	662 637,87	1 454 967,86		25,00	
1294	662 645,93	1 454 920,62		25,00	
1295	662 677,11	1 454 859,82		25,00	
1296	662 691,89	1 454 788,89		25,00	
1297	662 710,59	1 454 733,59		25,00	
1298	662 722,87	1 454 717,64		25,00	
1299	662 744,67	1 454 727,65		25,00	
1300	662 750,75	1 454 761,52		25,00	
1301	662 769,44	1 454 795,14		25,00	
1302	662 798,59	1 454 812,84		25,00	
1303	662 823,63	1 454 804,48		25,00	
1304	662 839,41	1 454 783,23		25,00	
1305	662 860,69	1 454 767,09		25,00	
1306	662 889,38	1 454 761,27		25,00	
1307	662 910,46	1 454 734,68		25,00	
1308	662 937,34	1 454 728,88		25,00	
1309	662 951,64	1 454 723,36		25,00	
1310	662 966,67	1 454 754,44		25,00	
1311	662 976,51	1 454 796,08		25,00	
1312	662 989,78	1 454 829,80		25,00	
1313	662 999,57	1 454 868,83		25,00	
1314	663 007,60	1 454 910,51	25,00		
1315	663 030,14	1 454 957,13	25,00		
1316	663 068,84	1 455 000,78	25,00		
1317	663 094,82	1 455 039,48	25,00		
1318	663 106,46	1 455 081,08	25,00		
1319	663 105,55	1 455 125,56	25,00		
1320	663 108,08	1 455 162,13	25,00		
1321	663 128,77	1 455 206,16	25,00		

Раздел 2

Сведения о местоположении границ объекта







1	2	3	4	5	6
1322	663 154,39	1 455 226,55	Картометрический метод	25,00	—
1323	663 166,82	1 455 218,45		25,00	
1324	663 170,17	1 455 205,30		25,00	
1325	663 182,70	1 455 202,43		25,00	
1326	663 202,77	1 455 215,09		25,00	
1327	663 213,46	1 455 209,64		25,00	
1328	663 240,83	1 455 227,38		25,00	
1329	663 246,85	1 455 258,64		25,00	
1330	663 261,57	1 455 274,03		25,00	
1331	663 279,72	1 455 281,49		25,00	
1332	663 306,66	1 455 278,32		25,00	
1333	663 328,63	1 455 296,17		25,00	
1334	663 336,46	1 455 327,40		25,00	
1335	663 335,28	1 455 358,81		25,00	
1336	663 321,15	1 455 372,17		25,00	
1337	663 296,01	1 455 375,31		25,00	
1338	663 276,53	1 455 391,41		25,00	
1339	663 258,95	1 455 412,70		25,00	
1340	663 234,12	1 455 431,52		25,00	
1341	663 216,70	1 455 460,66		25,00	
1342	663 208,22	1 455 486,98		25,00	
1343	663 205,31	1 455 521,04		25,00	
1344	663 211,34	1 455 552,30		25,00	
1345	663 221,12	1 455 591,33		25,00	
1346	663 217,21	1 455 620,18		25,00	
1347	663 199,47	1 455 633,62		25,00	
1348	663 185,75	1 455 667,91		25,00	
1349	663 184,91	1 455 715,01		25,00	
1350	663 192,94	1 455 756,69		25,00	
1351	663 208,18	1 455 798,21		25,00	
1352	663 234,10	1 455 834,30		25,00	
1353	663 305,97	1 455 916,50		25,00	
1354	663 373,93	1 455 983,09	25,00		
1355	663 426,31	1 456 081,40	25,00		
1283	663 451,29	1 456 140,14	25,00		
P(40)					
1356	675 425,30	1 442 305,68	Картометрический метод	25,00	—
1357	675 472,22	1 442 106,80		25,00	
1358	675 281,24	1 442 061,82		25,00	
1359	675 233,83	1 442 259,71		25,00	
1356	675 425,30	1 442 305,68		25,00	
3. Сведения о характерных точках части (частей) границы объекта					
1	2	3	4	5	6
—	—	—	—	—	—

Раздел 4
План границ объекта



Масштаб 1:50 000

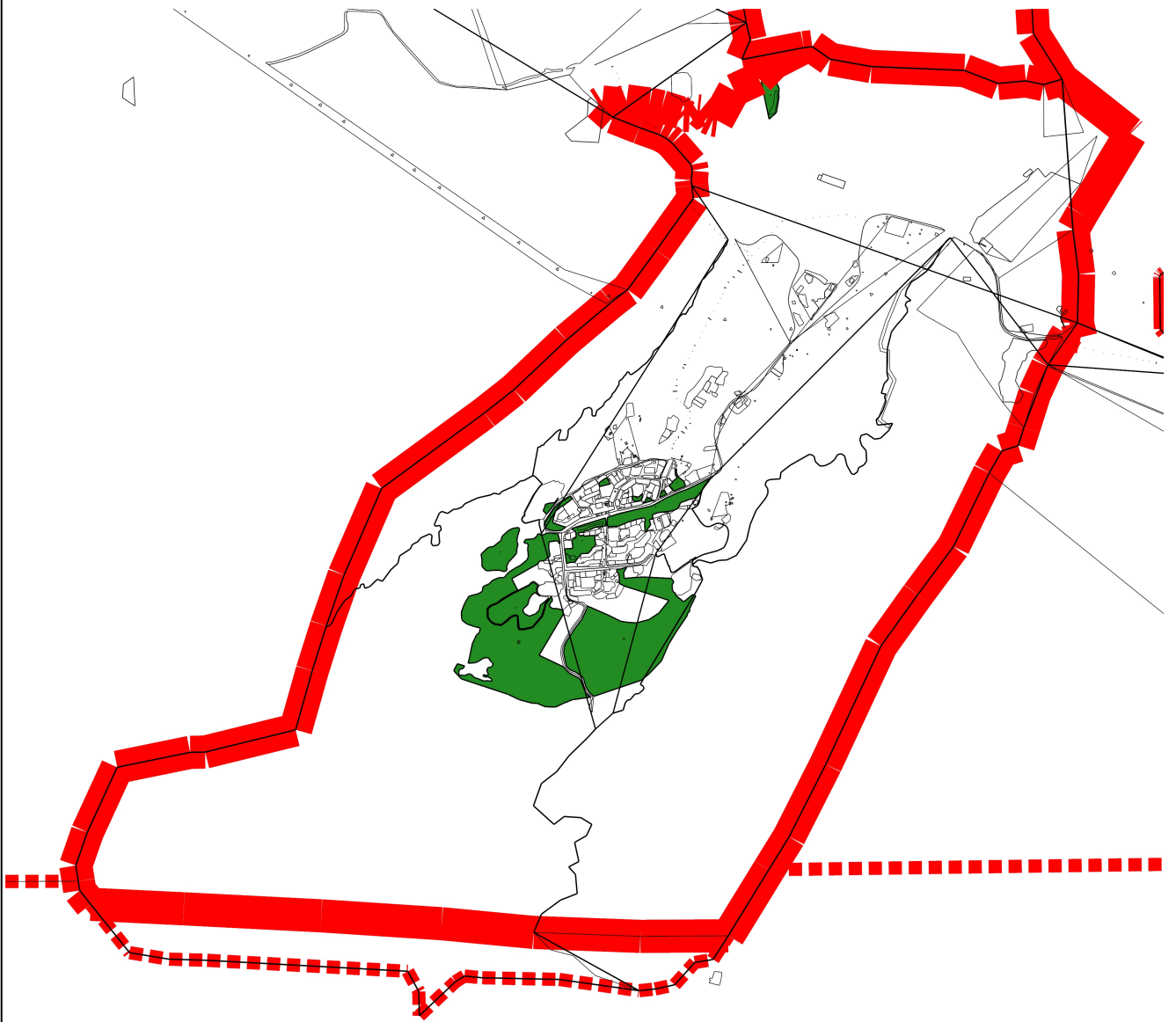
Используемые условные знаки и обозначения:

-  - Граница муниципального образования
-  - Граница населенного пункта
-  - Граница земельного участка
-  - Граница зон с особыми условиями использования территории
-  - Граница объектов культурного наследия
-  - Р (Зона рекреационного назначения)

Подпись _____ Дата « 22 » _____ июня 20 23 г.







Место для оттиска печати (при наличии) лица, составившего описание местоположения границ объекта

Раздел 4
План границ объекта



Масштаб 1:50 000

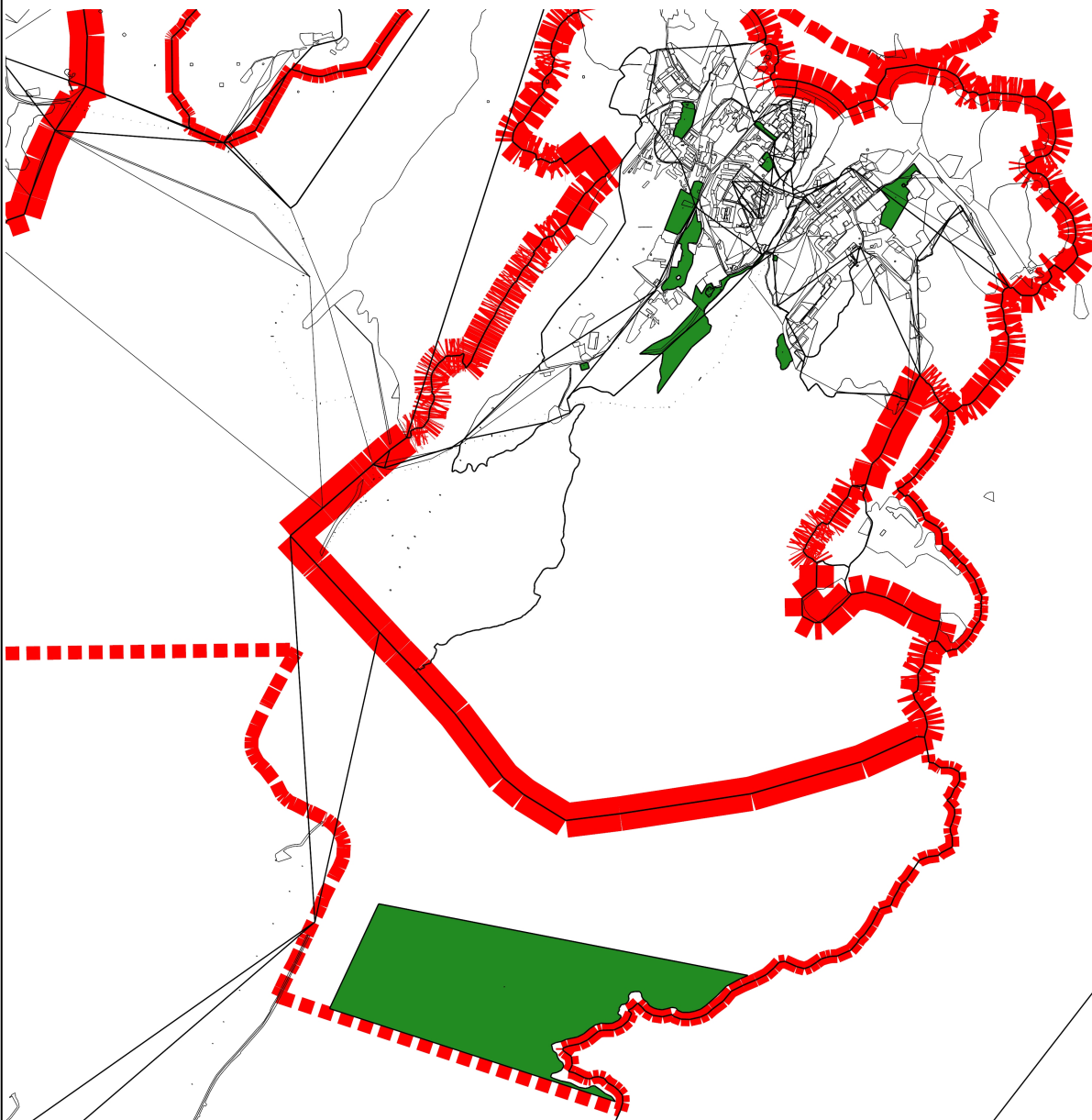
Используемые условные знаки и обозначения:

-  - Граница муниципального образования
-  - Граница населенного пункта
-  - Граница земельного участка
-  - Граница зон с особыми условиями использования территории
-  - Граница объектов культурного наследия
-  - Р (Зона рекреационного назначения)

Подпись _____ Дата « 22 » _____ июня 20 23 г.







Место для оттиска печати (при наличии) лица, составившего описание местоположения границ объекта

Раздел 4
План границ объекта



Масштаб 1:50 000

Используемые условные знаки и обозначения:

-  - Граница муниципального образования
-  - Граница населенного пункта
-  - Граница земельного участка
-  - Граница зон с особыми условиями использования территории
-  - Граница объектов культурного наследия
-  - Р (Зона рекреационного назначения)

Подпись _____ Дата « 22 » _____ июня 20 23 г.

Место для оттиска печати (при наличии) лица, составившего описание местоположения границ объекта

Прохождение границы		Описание прохождения границы
от точки	до точки	
1	2	3
—	—	—

ОПИСАНИЕ МЕСТОПОЛОЖЕНИЯ ГРАНИЦ
Зона специального назначения, связанная с захоронениями (Сп1)

(наименование объекта, местоположение границ которого описано (далее - объект))

Раздел 1

Сведения об объекте

Сведения об объекте		
№ п/п	Характеристики объекта	Описание характеристик
1	2	3
1	Местоположение объекта	Мурманская область, г Полярный
2	Площадь объекта ± величина погрешности определения площади ($P \pm \Delta P$)	$87\,590 \text{ м}^2 \pm 25 \text{ м}^2$
3	Иные характеристики объекта	Вид объекта реестра границ: Территориальная зона Виды разрешенного использования земельных участков, расположенных в территориальной зоне: Основной вид разрешенного использования: Ритуальная деятельность (12.1) Вспомогательные виды: Коммунальное обслуживание (3.1) Основной вид разрешенного использования: Бытовое обслуживание (3.3) Вспомогательные виды: Коммунальное обслуживание (3.1) Основной вид разрешенного использования: Религиозное использование (3.7) Вспомогательные виды: Коммунальное обслуживание (3.1) Основной вид разрешенного использования: Земельные участки (территории) общего пользования (12.0) Вспомогательные виды: Коммунальное обслуживание (3.1)

Раздел 2

Сведения о местоположении границ объекта







1. Система координат МСК-51						
2. Сведения о характерных точках границ объекта						
Обозначение характерных точек границ	Координаты, м		Метод определения координат характерной точки	Средняя квадратическая погрешность положения характерной точки (Mt), м	Описание обозначения точки на местности (при наличии)	
	X	Y				
1	2	3	4	5	6	
Сп1						
388	669 059,15	1 457 635,37	Картометрический метод	25,00	—	
389	669 047,62	1 457 645,85		25,00		
390	669 033,06	1 457 629,88		25,00		
391	668 959,99	1 457 673,27		25,00		
392	668 949,68	1 457 669,70		25,00	Закрепление отсутствует	
393	668 890,31	1 457 710,64		25,00	—	
394	668 853,18	1 457 734,53		25,00		
395	668 838,37	1 457 714,55		25,00		
396	668 823,12	1 457 724,30		25,00		
397	668 745,17	1 457 601,31		25,00		
398	668 834,14	1 457 541,50		25,00		
399	668 906,89	1 457 597,46		25,00		
400	668 895,03	1 457 565,84		25,00		
401	668 920,60	1 457 538,24		25,00		
402	668 970,75	1 457 505,03		25,00		
403	668 987,09	1 457 505,48		25,00		
404	669 010,29	1 457 531,45		25,00		
405	669 036,31	1 457 601,32		25,00		
388	669 059,15	1 457 635,37		25,00		
Сп1						
406	671 557,31	1 447 717,59	Картометрический метод	25,00		-
407	671 475,34	1 447 809,29		25,00	—	
408	671 220,87	1 447 773,17		25,00		
409	671 231,47	1 447 569,62		25,00		
410	671 284,93	1 447 522,61		25,00		
411	671 416,22	1 447 689,49		25,00	-	
412	671 538,92	1 447 696,64		25,00		
406	671 557,31	1 447 717,59		25,00	-	
3. Сведения о характерных точках части (частей) границы объекта						
1	2	3	4	5	6	
—	—	—	—	—	—	

Раздел 4
План границ объекта



Масштаб 1:12 000

Используемые условные знаки и обозначения:

-  - Граница муниципального образования
-  - Граница населенного пункта
-  - Граница земельного участка
-  - Граница зон с особыми условиями использования территории
-  - Граница объектов культурного наследия
-  - Сп1 (Зона специального назначения, связанная с захоронениями)

Подпись _____ Дата « 22 » _____ июня 20 23 г.

Место для оттиска печати (при наличии) лица, составившего описание местоположения границ объекта

Прохождение границы		Описание прохождения границы
от точки	до точки	
1	2	3
—	—	—

ОПИСАНИЕ МЕСТОПОЛОЖЕНИЯ ГРАНИЦ

Зона специального назначения, связанная с государственными объектами (Сп2)

(наименование объекта, местоположение границ которого описано (далее - объект))

Раздел 1

Сведения об объекте

Сведения об объекте		
№ п/п	Характеристики объекта	Описание характеристик
1	2	3
1	Местоположение объекта	Мурманская область, г Полярный
2	Площадь объекта ± величина погрешности определения площади ($P \pm \Delta P$)	76 852 082 м ² ± 25 м ²
3	Иные характеристики объекта	Вид объекта реестра границ: Территориальная зона Виды разрешенного использования земельных участков, расположенных в территориальной зоне: Основной вид разрешенного использования: Обеспечение обороны и безопасности (8.0) Вспомогательные виды: Коммунальное обслуживание (3.1) Основной вид разрешенного использования: Обеспечение вооруженных сил (8.1) Вспомогательные виды: Коммунальное обслуживание (3.1) Основной вид разрешенного использования: Обеспечение внутреннего правопорядка (8.4) Вспомогательные виды: Коммунальное обслуживание (3.1)

Раздел 2

Сведения о местоположении границ объекта

1. Система координат МСК-51					
2. Сведения о характерных точках границ объекта					
Обозначение характерных точек границ	Координаты, м		Метод определения координат характерной точки	Средняя квадратическая погрешность положения характерной точки (Mt), м	Описание обозначения точки на местности (при наличии)
	X	Y			
1	2	3	4	5	6
Сп2(1)					
1	666 753,62	1 457 003,22	Картометрический метод	25,00	—
2	666 724,95	1 457 024,98		25,00	
3	666 699,27	1 457 026,08		25,00	
4	666 626,09	1 457 002,73		25,00	
5	666 648,31	1 456 934,07		25,00	
1	666 753,62	1 457 003,22		25,00	
Сп2(2)					
6	675 965,75	1 456 683,29	Картометрический метод	25,00	—
977	676 139,99	1 456 674,97		25,00	
976	676 199,15	1 456 606,52		25,00	
975	676 212,62	1 456 503,13		25,00	
974	676 201,76	1 456 405,98		25,00	
973	676 257,67	1 456 292,89		25,00	
972	676 365,23	1 456 305,37		25,00	
971	676 422,96	1 456 284,74		25,00	
970	676 507,80	1 456 265,57		25,00	
969	676 505,98	1 456 174,30		25,00	
968	676 632,76	1 456 149,24		25,00	
967	676 655,37	1 456 051,31		25,00	
966	676 599,47	1 455 918,82		25,00	
965	676 567,69	1 455 807,86		25,00	
964	676 487,47	1 455 738,46		25,00	
963	676 388,53	1 455 720,15		25,00	
962	676 280,22	1 455 677,64		25,00	
961	676 277,53	1 455 590,50		25,00	
960	676 384,81	1 455 611,67		25,00	
959	676 391,90	1 455 550,48		25,00	
958	676 363,01	1 455 511,86		25,00	
957	676 275,11	1 455 465,06		25,00	
956	676 241,10	1 455 441,60		25,00	
955	676 103,62	1 455 404,63		25,00	
954	676 089,73	1 455 366,76		25,00	
953	676 161,24	1 455 238,37		25,00	
952	676 226,09	1 455 188,19		25,00	
951	676 275,98	1 455 114,35		25,00	
950	676 255,79	1 454 992,40		25,00	
949	676 234,67	1 454 921,81		25,00	
948	676 212,75	1 454 810,66		25,00	
947	676 231,25	1 454 749,42		25,00	
946	676 448,82	1 454 785,65	25,00		
945	676 495,30	1 454 658,46	25,00		
944	676 546,14	1 454 624,62	25,00		
943	676 630,10	1 454 645,88	25,00		
942	676 760,12	1 454 615,00	25,00		
941	676 859,77	1 454 633,25	25,00		
940	676 903,43	1 454 625,41	25,00		

Раздел 2

Сведения о местоположении границ объекта

1	2	3	4	5	6
939	676 931,18	1 454 585,28	Картометрический метод	25,00	—
938	676 927,58	1 454 486,05		25,00	
937	676 944,39	1 454 406,94		25,00	
936	676 947,83	1 454 323,87		25,00	
935	677 034,90	1 454 338,64		25,00	
934	677 040,16	1 454 387,67		25,00	
933	677 080,05	1 454 419,53		25,00	
932	677 126,88	1 454 395,42		25,00	
931	677 191,10	1 454 186,60		25,00	
930	677 291,71	1 454 051,46		25,00	
929	677 286,85	1 453 946,81		25,00	
928	677 221,38	1 453 938,98		25,00	
927	677 215,07	1 453 902,06		25,00	
926	677 381,80	1 453 787,81		25,00	
925	677 384,20	1 453 597,70		25,00	
924	677 294,70	1 453 599,45		25,00	
923	677 250,92	1 453 499,62		25,00	
922	677 291,79	1 453 413,55		25,00	
921	677 267,97	1 453 349,00		25,00	
920	677 216,69	1 453 248,57		25,00	
919	677 344,85	1 453 276,93		25,00	
918	677 398,54	1 453 228,83		25,00	
917	677 420,09	1 453 163,60		25,00	
916	677 430,44	1 453 104,17		25,00	
915	677 456,26	1 453 041,69		25,00	
914	677 450,13	1 453 010,75		25,00	
913	677 452,06	1 452 954,28		25,00	
912	677 458,24	1 452 899,16		25,00	
911	677 452,07	1 452 865,40		25,00	
910	677 461,42	1 452 832,80		25,00	
909	677 446,86	1 452 803,40		25,00	
908	677 443,68	1 452 780,87		25,00	
907	677 426,46	1 452 762,80		25,00	
906	677 417,62	1 452 738,96		25,00	
905	677 428,73	1 452 727,50		25,00	
904	677 445,37	1 452 708,90		25,00	
903	677 445,03	1 452 687,74		25,00	
902	677 461,14	1 452 635,29		25,00	
901	677 485,90	1 452 595,39		25,00	
900	677 513,62	1 452 563,91		25,00	
899	677 516,06	1 452 539,88		25,00	
898	677 511,52	1 452 520,20		25,00	
897	677 497,50	1 452 526,08		25,00	
896	677 483,22	1 452 515,01		25,00	
895	677 496,94	1 452 490,81		25,00	
894	677 511,88	1 452 453,90	25,00		
893	677 523,91	1 452 411,38	25,00		
892	677 523,31	1 452 373,29	25,00		
891	677 542,72	1 452 351,82	25,00		
890	677 570,60	1 452 330,22	25,00		
889	677 602,49	1 452 286,38	25,00		
888	677 617,59	1 452 240,97	25,00		
887	677 618,02	1 452 196,91	25,00		
886	677 598,09	1 452 150,92	25,00		
885	677 583,96	1 452 113,87	25,00		

Раздел 2

Сведения о местоположении границ объекта

1	2	3	4	5	6
884	677 569,98	1 452 086,98	Картометрический метод	25,00	—
883	677 533,40	1 452 059,33		25,00	
882	677 471,08	1 452 046,76		25,00	
881	677 419,06	1 452 041,93		25,00	
880	677 361,32	1 452 033,81		25,00	
879	677 319,53	1 452 033,34		25,00	
878	677 277,79	1 452 036,26		25,00	
877	677 255,25	1 452 040,00		25,00	
876	677 222,49	1 452 039,39		25,00	
875	677 193,18	1 452 043,24		25,00	
874	677 154,67	1 452 035,94		25,00	
873	677 117,28	1 452 028,62		25,00	
872	677 050,29	1 452 005,96		25,00	
871	677 008,21	1 451 991,40		25,00	
870	676 984,29	1 451 984,58		25,00	
869	676 960,34	1 451 975,55		25,00	
868	676 938,53	1 451 962,60		25,00	
867	676 922,76	1 451 945,68		25,00	
866	676 911,40	1 451 927,59		25,00	
865	676 900,13	1 451 915,59		25,00	
864	676 885,69	1 451 912,48		25,00	
863	676 873,62	1 451 919,33		25,00	
862	676 861,50	1 451 923,95		25,00	
861	676 850,46	1 451 925,78		25,00	
860	676 845,69	1 451 939,15		25,00	
859	676 845,99	1 451 958,53		25,00	
858	676 842,39	1 451 976,30		25,00	
857	676 834,74	1 451 982,51		25,00	
856	676 825,24	1 451 977,13		25,00	
855	676 813,48	1 451 969,00		25,00	
854	676 792,89	1 451 962,69		25,00	
853	676 764,06	1 451 960,37		25,00	
852	676 727,47	1 451 957,63		25,00	
851	676 700,83	1 451 954,17		25,00	
850	676 688,62	1 451 952,15		25,00	
849	676 668,00	1 451 943,61		25,00	
848	676 658,53	1 451 940,44		25,00	
847	676 640,64	1 451 929,64		25,00	
846	676 622,86	1 451 925,49		25,00	
845	676 605,70	1 451 926,32		25,00	
844	676 581,92	1 451 928,36		25,00	
843	676 561,93	1 451 924,79		25,00	
842	676 548,62	1 451 923,89		25,00	
841	676 535,41	1 451 928,53		25,00	
840	676 522,37	1 451 944,25		25,00	
839	676 501,05	1 451 962,30		25,00	
838	676 480,75	1 451 974,25		25,00	
837	676 463,10	1 451 978,41		25,00	
836	676 442,05	1 451 978,18	25,00		
835	676 414,81	1 451 971,42	25,00		
834	676 383,71	1 451 965,82	25,00		
833	676 358,15	1 451 960,68	25,00		
832	676 329,91	1 451 960,02	25,00		
831	676 313,99	1 451 969,13	25,00		
830	676 297,02	1 451 982,14	25,00		

Раздел 2

Сведения о местоположении границ объекта

1	2	3	4	5	6
829	676 289,07	1 451 983,80	Картометрический метод	25,00	—
828	676 282,91	1 451 985,08		25,00	
827	676 270,97	1 451 980,33		25,00	
826	676 262,01	1 451 974,38		25,00	
825	676 263,54	1 451 966,05		25,00	
824	676 271,60	1 451 949,87		25,00	
823	676 276,85	1 451 931,51		25,00	
822	676 278,20	1 451 912,11		25,00	
821	676 280,59	1 451 887,70		25,00	
820	676 272,69	1 451 872,52		25,00	
819	676 253,90	1 451 853,01		25,00	
818	676 227,25	1 451 837,59		25,00	
817	676 203,49	1 451 837,97		25,00	
816	676 166,60	1 451 842,51		25,00	
815	676 136,34	1 451 849,59		25,00	
814	676 099,53	1 451 859,41		25,00	
813	676 077,49	1 451 884,84		25,00	
812	676 051,74	1 451 926,17		25,00	
811	676 038,74	1 451 965,90		25,00	
810	676 034,05	1 451 984,03		25,00	
809	676 030,33	1 452 000,74		25,00	
808	676 023,42	1 452 022,63		25,00	
807	676 012,01	1 452 047,31		25,00	
806	675 994,15	1 452 065,73		25,00	
805	675 980,80	1 452 082,28		25,00	
804	675 973,77	1 452 096,00		25,00	
803	675 973,14	1 452 114,15		25,00	
802	675 983,32	1 452 126,69		25,00	
801	675 993,63	1 452 147,40		25,00	
800	676 004,02	1 452 173,55		25,00	
799	676 004,37	1 452 195,32		25,00	
798	675 999,18	1 452 211,74		25,00	
797	675 985,93	1 452 234,63		25,00	
796	675 969,95	1 452 256,66		25,00	
795	675 953,88	1 452 273,24		25,00	
794	675 939,63	1 452 290,71		25,00	
793	675 931,72	1 452 306,26		25,00	
792	675 916,57	1 452 324,65		25,00	
791	675 900,56	1 452 344,85		25,00	
790	675 895,74	1 452 345,99		25,00	
789	675 879,77	1 452 349,72		25,00	
788	675 862,88	1 452 341,60		25,00	
787	675 841,56	1 452 331,35		25,00	
786	675 822,72	1 452 321,69		25,00	
785	675 812,52	1 452 315,00		25,00	
784	675 805,11	1 452 310,13		25,00	
783	675 796,20	1 452 297,83		25,00	
782	675 786,01	1 452 283,05	25,00		
781	675 771,53	1 452 273,32	25,00		
780	675 754,09	1 452 272,96	25,00		
779	675 731,14	1 452 278,31	25,00		
778	675 707,68	1 452 281,36	25,00		
777	675 703,81	1 452 281,86	25,00		
776	675 686,25	1 452 274,03	25,00		
775	675 666,79	1 452 263,76	25,00		

Раздел 2

Сведения о местоположении границ объекта

1	2	3	4	5	6
774	675 647,94	1 452 252,86	Картометрический метод	25,00	—
773	675 641,62	1 452 248,72		25,00	
772	675 626,56	1 452 238,87		25,00	
771	675 605,28	1 452 231,74		25,00	
770	675 592,74	1 452 226,33		25,00	
769	675 585,79	1 452 219,59		25,00	
768	675 585,68	1 452 212,74		25,00	
767	675 593,65	1 452 205,15		25,00	
766	675 609,01	1 452 192,45		25,00	
765	675 620,62	1 452 178,57		25,00	
764	675 624,84	1 452 169,17		25,00	
763	675 635,19	1 452 154,69		25,00	
762	675 649,45	1 452 150,73		25,00	
761	675 664,98	1 452 148,61		25,00	
760	675 686,82	1 452 152,63		25,00	
759	675 703,61	1 452 151,12		25,00	
758	675 712,20	1 452 142,88		25,00	
757	675 714,53	1 452 132,27		25,00	
756	675 714,94	1 452 119,19		25,00	
755	675 706,70	1 452 109,36		25,00	
754	675 700,26	1 452 096,39		25,00	
753	675 698,77	1 452 080,85		25,00	
752	675 704,23	1 452 071,42		25,00	
751	675 718,33	1 452 057,50		25,00	
750	675 734,41	1 452 051,02		25,00	
749	675 750,40	1 452 038,95		25,00	
748	675 764,56	1 452 028,75		25,00	
747	675 773,09	1 452 016,17		25,00	
746	675 776,07	1 452 008,03		25,00	
745	675 797,51	1 451 986,52		25,00	
744	675 820,81	1 451 963,12		25,00	
743	675 837,37	1 451 947,92		25,00	
742	675 844,21	1 451 947,19		25,00	
741	675 851,70	1 451 948,31		25,00	
740	675 863,56	1 451 950,00		25,00	
739	675 874,87	1 451 957,29		25,00	
738	675 890,60	1 451 967,62		25,00	
737	675 910,60	1 451 972,91		25,00	
736	675 929,84	1 451 968,87		25,00	
735	675 946,55	1 451 962,38		25,00	
734	675 960,71	1 451 952,82		25,00	
733	675 965,14	1 451 917,89		25,00	
732	675 963,13	1 451 907,96		25,00	
731	675 951,85	1 451 903,78		25,00	
730	675 939,97	1 451 900,23		25,00	
729	675 931,10	1 451 890,41		25,00	
728	675 919,74	1 451 880,63		25,00	
727	675 910,92	1 451 874,54		25,00	
726	675 898,87	1 451 860,42		25,00	
725	675 892,65	1 451 834,91		25,00	
724	675 892,22	1 451 833,13	25,00		
723	675 884,98	1 451 808,96	25,00		
722	675 880,85	1 451 783,50	25,00		
721	675 873,13	1 451 767,43	25,00		
720	675 860,88	1 451 740,86	25,00		

Раздел 2

Сведения о местоположении границ объекта					
1	2	3	4	5	6
719	675 851,80	1 451 717,97	Картометрический метод	25,00	—
718	675 843,37	1 451 696,93		25,00	
717	675 836,16	1 451 673,39		25,00	
716	675 836,81	1 451 643,42		25,00	
715	675 836,88	1 451 640,38		25,00	
714	675 843,38	1 451 618,48		25,00	
713	675 855,42	1 451 592,15		25,00	
712	675 864,50	1 451 575,81		25,00	
711	675 882,79	1 451 551,25		25,00	
710	675 899,38	1 451 537,29		25,00	
709	675 912,09	1 451 514,67		25,00	
708	675 921,20	1 451 499,59		25,00	
707	675 929,10	1 451 487,64		25,00	
706	675 940,66	1 451 471,27		25,00	
705	675 958,58	1 451 462,27		25,00	
704	675 969,08	1 451 456,51		25,00	
703	675 975,82	1 451 449,55		25,00	
702	675 975,05	1 451 440,84		25,00	
701	675 972,98	1 451 427,80		25,00	
700	675 975,29	1 451 415,93		25,00	
699	675 981,35	1 451 405,88		25,00	
698	675 979,92	1 451 394,07		25,00	
697	675 979,12	1 451 382,88		25,00	
696	675 969,55	1 451 368,08		25,00	
695	675 966,10	1 451 346,98		25,00	
694	675 959,00	1 451 330,90		25,00	
693	675 945,18	1 451 323,02		25,00	
692	675 931,35	1 451 314,53		25,00	
691	675 924,35	1 451 305,30		25,00	
690	675 923,77	1 451 301,97		25,00	
689	675 922,30	1 451 293,51		25,00	
688	675 915,94	1 451 284,89		25,00	
687	675 907,02	1 451 272,58		25,00	
686	675 903,07	1 451 258,32		25,00	
685	675 902,82	1 451 242,76		25,00	
684	675 896,98	1 451 227,29		25,00	
683	675 889,30	1 451 214,34		25,00	
682	675 875,43	1 451 203,34		25,00	
681	675 867,77	1 451 191,64		25,00	
680	675 867,57	1 451 179,19		25,00	
679	675 866,10	1 451 164,27		25,00	
678	675 859,61	1 451 148,19		25,00	
677	675 853,89	1 451 131,28		25,00	
676	675 860,59	1 451 121,84		25,00	
675	675 872,33	1 451 116,67		25,00	
674	675 892,85	1 451 114,47	25,00		
673	675 909,57	1 451 109,23	25,00		
672	675 936,27	1 451 104,46	25,00		
671	675 948,87	1 451 092,19	25,00		
670	675 962,88	1 451 079,24	25,00		
669	675 989,00	1 451 075,09	25,00		
668	676 016,54	1 451 066,44	25,00		
667	676 043,28	1 451 054,79	25,00		
666	676 070,17	1 451 052,12	25,00		
665	676 097,73	1 451 044,95	25,00		

Раздел 2

Сведения о местоположении границ объекта

1	2	3	4	5	6
664	676 107,99	1 451 031,33	Картометрический метод	25,00	—
663	676 112,76	1 451 001,33		25,00	
662	676 113,14	1 450 978,14		25,00	
661	676 111,37	1 450 960,96		25,00	
660	676 102,87	1 450 943,90		25,00	
659	676 091,54	1 450 937,33		25,00	
658	676 078,70	1 450 929,31		25,00	
657	676 074,14	1 450 924,90		25,00	
656	676 083,10	1 450 923,25		25,00	
655	676 092,07	1 450 923,11		25,00	
654	676 095,70	1 450 916,32		25,00	
653	676 091,82	1 450 907,41		25,00	
652	676 080,95	1 450 882,15		25,00	
651	676 073,27	1 450 869,55		25,00	
650	676 056,79	1 450 867,57		25,00	
649	676 037,24	1 450 861,90		25,00	
648	676 013,19	1 450 854,05		25,00	
647	675 981,86	1 450 859,78		25,00	
646	675 933,38	1 450 868,77		25,00	
645	675 892,53	1 450 887,36		25,00	
644	675 869,14	1 450 921,40		25,00	
643	675 843,33	1 450 944,99		25,00	
642	675 829,20	1 450 950,45		25,00	
641	675 818,60	1 450 942,39		25,00	
640	675 819,13	1 450 928,17		25,00	
639	675 829,32	1 450 910,81		25,00	
638	675 831,29	1 450 893,57		25,00	
637	675 820,66	1 450 883,27		25,00	
636	675 805,62	1 450 878,26		25,00	
635	675 800,96	1 450 867,87		25,00	
634	675 806,73	1 450 853,56		25,00	
633	675 821,51	1 450 842,11		25,00	
632	675 829,48	1 450 826,28		25,00	
631	675 839,80	1 450 816,39		25,00	
630	675 859,98	1 450 815,33		25,00	
629	675 877,20	1 450 816,55		25,00	
628	675 886,13	1 450 813,41		25,00	
627	675 906,34	1 450 813,85		25,00	
626	675 923,63	1 450 819,55		25,00	
625	675 934,85	1 450 819,38		25,00	
624	675 941,48	1 450 813,29	25,00		
623	675 950,98	1 450 798,93	25,00		
622	675 960,67	1 450 797,28	25,00		
621	675 970,45	1 450 800,11	25,00		
620	675 978,89	1 450 814,19	25,00		
619	675 990,35	1 450 828,97	25,00		
618	676 006,04	1 450 827,97	25,00		
617	676 032,76	1 450 814,84	25,00		
616	676 058,09	1 450 808,46	25,00		
615	676 082,84	1 450 812,55	25,00		
614	676 095,80	1 450 827,31	25,00		
613	676 099,89	1 450 849,69	25,00		
612	676 114,34	1 450 864,42	25,00		
611	676 127,05	1 450 864,22	25,00		
610	676 133,12	1 450 869,36	25,00		

Раздел 2

Сведения о местоположении границ объекта

1	2	3	4	5	6
609	676 148,11	1 450 872,11	Картометрический метод	25,00	—
608	676 160,78	1 450 868,92		25,00	
607	676 177,65	1 450 847,71		25,00	
606	676 201,88	1 450 818,90		25,00	
605	676 212,04	1 450 799,29		25,00	
604	676 216,30	1 450 784,27		25,00	
603	676 227,98	1 450 766,13		25,00	
602	676 242,65	1 450 747,95		25,00	
601	676 269,19	1 450 722,85		25,00	
600	676 295,68	1 450 695,49		25,00	
599	676 311,76	1 450 671,31		25,00	
598	676 321,99	1 450 656,18		25,00	
597	676 332,40	1 450 652,28		25,00	
596	676 336,77	1 450 644,73		25,00	
595	676 346,23	1 450 628,13		25,00	
594	676 352,04	1 450 616,81		25,00	
593	676 346,74	1 450 612,41		25,00	
592	676 335,49	1 450 611,09		25,00	
591	676 332,33	1 450 599,92		25,00	
590	676 328,19	1 450 574,55		25,00	
589	676 326,08	1 450 536,43		25,00	
588	676 320,56	1 450 517,82		25,00	
587	676 310,55	1 450 500,03		25,00	
586	676 313,34	1 450 487,26		25,00	
585	676 317,58	1 450 471,49		25,00	
584	676 309,12	1 450 456,67		25,00	
583	676 312,22	1 450 416,22		25,00	
582	676 305,49	1 450 369,20		25,00	
581	676 300,37	1 450 328,89		25,00	
580	676 291,00	1 450 303,61		25,00	
579	676 284,11	1 450 293,62		25,00	
578	676 275,68	1 450 281,41		25,00	
577	676 254,98	1 450 248,82		25,00	
576	676 238,02	1 450 217,67		25,00	
575	676 218,86	1 450 188,05		25,00	
574	676 209,47	1 450 162,02		25,00	
573	676 192,67	1 450 139,84		25,00	
572	676 175,98	1 450 125,90		25,00	
571	676 169,09	1 450 115,53		25,00	
570	676 169,49	1 450 108,45		25,00	
569	676 128,94	1 450 087,97		25,00	
568	676 040,91	1 450 071,63		25,00	
567	675 885,35	1 450 304,94		25,00	
566	675 842,63	1 450 428,39		25,00	
565	675 720,25	1 450 661,42		25,00	
564	675 685,61	1 450 744,36	25,00		
563	675 555,56	1 450 607,40	25,00		
562	675 514,77	1 450 575,65	25,00		
561	675 436,37	1 450 525,68	25,00		
560	675 367,44	1 450 489,12	25,00		
559	675 331,17	1 450 468,10	25,00		
558	675 281,08	1 450 442,49	25,00		
557	675 249,77	1 450 428,72	25,00		
556	675 216,25	1 450 420,11	25,00		
555	675 018,83	1 450 445,60	25,00		

Раздел 2

Сведения о местоположении границ объекта

1	2	3	4	5	6
554	674 990,10	1 450 442,26	Картометрический метод	25,00	—
553	674 788,17	1 450 317,37		25,00	
552	674 781,38	1 450 328,81		25,00	
551	674 775,31	1 450 325,30		25,00	
550	674 773,41	1 450 328,77		25,00	
549	674 754,74	1 450 385,21		25,00	
548	674 739,65	1 450 430,79		25,00	
547	674 764,61	1 450 450,46		25,00	
546	674 756,13	1 450 466,93		25,00	
545	674 799,65	1 450 499,14		25,00	
544	674 849,58	1 450 529,17		25,00	
543	674 871,70	1 450 530,90		25,00	
542	674 900,08	1 450 550,93		25,00	
541	674 956,83	1 450 575,57		25,00	
540	674 979,57	1 450 602,35		25,00	
539	674 990,52	1 450 625,19		25,00	
538	675 176,07	1 450 749,94		25,00	
537	675 214,06	1 450 766,72		25,00	
536	675 267,43	1 450 795,66		25,00	
535	675 294,23	1 450 824,39		25,00	
534	675 323,09	1 450 855,33		25,00	
533	675 350,09	1 450 864,14		25,00	
532	675 409,30	1 450 885,46		25,00	
531	675 414,84	1 450 887,51		25,00	
530	675 424,23	1 450 865,07		25,00	
529	675 428,98	1 450 850,84		25,00	
528	675 435,37	1 450 840,47		25,00	
527	675 438,02	1 450 837,00		25,00	
526	675 443,49	1 450 830,25		25,00	
525	675 461,19	1 450 813,84		25,00	
524	675 476,18	1 450 801,09		25,00	
523	675 491,76	1 450 789,61		25,00	
522	675 502,04	1 450 780,74		25,00	
521	675 517,82	1 450 765,63		25,00	
520	675 541,39	1 450 742,40		25,00	
519	675 554,15	1 450 736,22		25,00	
518	675 568,80	1 450 757,30		25,00	
517	675 540,13	1 450 801,22		25,00	
516	675 541,59	1 450 827,02		25,00	
515	675 542,96	1 450 843,70		25,00	
514	675 546,78	1 450 870,04	25,00		
513	675 564,74	1 450 898,16	25,00		
512	675 576,21	1 450 920,53	25,00		
511	675 580,49	1 450 931,52	25,00		
510	675 586,11	1 450 965,71	25,00		
509	675 571,38	1 450 997,64	25,00		
508	675 473,99	1 451 100,77	25,00		
507	675 432,77	1 451 061,40	25,00		
506	675 398,05	1 451 091,37	25,00		
505	675 379,50	1 451 115,13	25,00		
504	675 343,69	1 451 170,92	25,00		
503	675 249,89	1 451 224,74	25,00		
502	675 218,92	1 451 266,79	25,00		
501	675 192,69	1 451 357,35	25,00		
500	675 182,47	1 451 414,68	25,00		

Раздел 2

Сведения о местоположении границ объекта

1	2	3	4	5	6
499	675 109,40	1 451 433,76	Картометрический метод	25,00	—
498	675 096,86	1 451 444,23		25,00	
497	674 901,90	1 451 396,95		25,00	
496	674 075,56	1 451 196,57		25,00	
495	673 323,26	1 451 348,09		25,00	
494	673 148,07	1 451 256,01		25,00	
493	672 820,48	1 451 101,11		25,00	
492	672 424,47	1 451 050,87		25,00	
491	672 313,94	1 451 024,94		25,00	
490	672 039,77	1 451 040,49		25,00	
489	671 696,56	1 451 256,17		25,00	
488	671 293,11	1 451 764,40		25,00	
487	671 286,77	1 451 770,40		25,00	
486	670 680,13	1 451 402,82		25,00	
485	670 294,94	1 451 041,70		25,00	
484	670 298,62	1 450 924,72		25,00	
483	670 300,80	1 450 867,98		25,00	
482	670 270,44	1 450 806,65		25,00	
481	670 248,86	1 450 783,29		25,00	
480	670 241,42	1 450 763,94		25,00	
479	670 298,24	1 450 735,50		25,00	
478	670 347,38	1 450 700,71		25,00	
477	670 372,28	1 450 679,86		25,00	
476	670 401,25	1 450 649,00		25,00	
475	670 428,49	1 450 614,87		25,00	
474	670 422,02	1 450 607,10		25,00	
473	670 414,88	1 450 598,52		25,00	
472	670 398,82	1 450 579,23		25,00	
471	670 114,27	1 450 308,90		25,00	
470	670 014,49	1 450 214,07		25,00	
469	669 962,04	1 450 164,08		25,00	
468	669 918,78	1 450 230,42		25,00	
467	669 783,30	1 450 467,52		25,00	
466	669 523,95	1 450 627,93		25,00	
465	669 353,33	1 450 748,21		25,00	
464	669 266,24	1 450 808,03		25,00	
463	669 128,04	1 450 920,72		25,00	
462	669 075,06	1 450 968,35		25,00	
461	668 940,44	1 450 925,30		25,00	
460	668 899,26	1 450 803,58		25,00	
459	668 734,25	1 450 707,55		25,00	
458	666 823,03	1 453 074,30		25,00	
457	667 057,57	1 453 346,22		25,00	
456	667 145,04	1 453 354,44		25,00	
455	667 166,44	1 453 351,50	25,00		
454	667 206,86	1 453 360,79	25,00		
453	667 340,29	1 453 365,49	25,00		
452	667 431,69	1 453 356,72	25,00		
451	667 470,72	1 453 344,08	25,00		
450	667 484,55	1 453 342,16	25,00		
449	667 534,38	1 453 335,23	25,00		
448	667 591,82	1 453 329,62	25,00		
447	667 619,24	1 453 319,07	25,00		
446	667 623,01	1 453 317,62	25,00		
445	667 714,46	1 453 299,53	25,00		

Раздел 2

Сведения о местоположении границ объекта

1	2	3	4	5	6
444	667 728,62	1 453 294,21	Картометрический метод	25,00	—
443	667 751,86	1 453 275,45		25,00	
442	667 788,72	1 453 227,78		25,00	
441	667 799,77	1 453 224,91		25,00	
440	667 813,54	1 453 206,11		25,00	
439	667 817,57	1 453 185,51		25,00	
438	667 815,40	1 453 168,15		25,00	
437	667 807,21	1 453 146,72		25,00	
436	667 791,16	1 453 121,50		25,00	
435	667 751,44	1 453 059,81		25,00	
434	667 744,39	1 453 042,05		25,00	
433	667 739,38	1 453 015,14		25,00	
432	667 733,15	1 452 987,35		25,00	
431	667 732,76	1 452 969,39		25,00	
430	667 737,55	1 452 941,23		25,00	
429	667 741,96	1 452 926,12		25,00	
428	667 752,88	1 452 909,13		25,00	
427	667 761,10	1 452 890,09		25,00	
426	667 776,20	1 452 870,92		25,00	
425	667 798,98	1 452 849,08		25,00	
424	667 824,99	1 452 834,06		25,00	
423	667 846,28	1 452 828,58		25,00	
422	667 884,08	1 452 823,67		25,00	
421	667 893,49	1 452 819,46		25,00	
420	667 941,46	1 452 815,99		25,00	
419	667 965,39	1 452 815,07		25,00	
418	668 013,01	1 452 819,51		25,00	
417	668 038,64	1 452 822,84		25,00	
416	668 105,58	1 452 823,80		25,00	
415	668 157,55	1 452 855,88		25,00	
414	668 200,65	1 452 890,00		25,00	
413	668 233,36	1 452 915,07		25,00	
412	668 283,80	1 452 945,31		25,00	
411	668 325,34	1 452 963,92		25,00	
410	668 357,50	1 452 977,19		25,00	
409	668 423,64	1 453 002,68		25,00	
408	668 451,87	1 453 013,56		25,00	
407	668 457,34	1 453 015,67		25,00	
406	668 468,00	1 453 019,78		25,00	
405	668 553,11	1 453 051,53		25,00	
404	668 605,10	1 453 059,32		25,00	
403	668 642,16	1 453 057,93		25,00	
402	668 659,95	1 453 054,14		25,00	
401	668 668,88	1 453 053,73		25,00	
400	668 698,54	1 453 045,27	25,00		
399	668 701,50	1 453 043,45	25,00		
398	668 743,26	1 453 017,92	25,00		
397	668 806,24	1 452 965,56	25,00		
396	668 859,87	1 452 915,90	25,00		
395	668 926,53	1 452 852,13	25,00		
394	668 969,47	1 452 812,77	25,00		
393	668 993,59	1 452 797,78	25,00		
392	669 085,50	1 452 758,17	25,00		
391	669 150,49	1 452 744,16	25,00		
390	669 228,35	1 452 722,37	25,00		

Раздел 2

Сведения о местоположении границ объекта

1	2	3	4	5	6
389	669 254,42	1 452 711,41	Картометрический метод	25,00	—
388	669 266,48	1 452 704,45		25,00	
387	669 274,73	1 452 695,39		25,00	
386	669 290,16	1 452 678,91		25,00	
385	669 311,05	1 452 648,01		25,00	
384	669 333,05	1 452 601,93		25,00	
383	669 341,86	1 452 577,17		25,00	
382	669 360,41	1 452 534,67		25,00	
381	669 370,48	1 452 506,43		25,00	
380	669 380,62	1 452 478,07		25,00	
379	669 391,78	1 452 465,17		25,00	
378	669 397,16	1 452 446,15		25,00	
377	669 399,36	1 452 414,19		25,00	
376	669 424,90	1 452 386,73		25,00	
375	669 436,09	1 452 358,41		25,00	
374	669 450,88	1 452 318,67		25,00	
373	669 461,75	1 452 304,44		25,00	
372	669 466,04	1 452 284,34		25,00	
371	669 472,16	1 452 277,75		25,00	
370	669 486,82	1 452 246,94		25,00	
369	669 503,75	1 452 204,74		25,00	
368	669 503,72	1 452 196,08		25,00	
367	669 503,70	1 452 190,82		25,00	
366	669 503,67	1 452 183,10		25,00	
365	669 525,39	1 452 135,57		25,00	
364	669 538,04	1 452 118,13		25,00	
363	669 559,77	1 452 046,95		25,00	
362	669 571,62	1 451 992,18		25,00	
361	669 579,98	1 451 952,38		25,00	
360	669 583,43	1 451 936,04		25,00	
359	669 592,03	1 451 901,63		25,00	
358	669 598,61	1 451 887,63		25,00	
357	669 640,98	1 451 700,50		25,00	
356	669 642,97	1 451 671,14		25,00	
355	669 653,96	1 451 638,63		25,00	
354	669 668,93	1 451 582,76		25,00	
353	669 672,37	1 451 561,53		25,00	
352	669 682,24	1 451 540,04		25,00	
351	669 684,78	1 451 527,14		25,00	
350	669 708,71	1 451 444,13		25,00	
349	669 734,99	1 451 387,90		25,00	
348	669 748,32	1 451 335,95	25,00		
347	669 757,55	1 451 300,75	25,00		
346	669 759,09	1 451 279,33	25,00		
345	669 769,23	1 451 285,15	25,00		
344	669 780,83	1 451 291,81	25,00		
343	669 754,61	1 451 395,70	25,00		
342	669 725,18	1 451 453,83	25,00		
341	669 700,44	1 451 548,31	25,00		
340	669 673,89	1 451 636,65	25,00		
339	669 676,86	1 451 646,42	25,00		
338	669 658,04	1 451 706,59	25,00		
337	669 653,23	1 451 758,41	25,00		
336	669 635,97	1 451 818,69	25,00		
335	669 593,23	1 451 983,10	25,00		

Раздел 2

Сведения о местоположении границ объекта

1	2	3	4	5	6
334	669 561,50	1 452 108,90	Картометрический метод	25,00	—
333	669 553,77	1 452 146,24		25,00	
332	669 563,26	1 452 121,58		25,00	
331	669 577,57	1 452 111,14		25,00	
330	669 581,91	1 452 110,49		25,00	
329	669 589,54	1 452 111,03		25,00	
328	669 598,72	1 452 111,81		25,00	
327	669 636,38	1 452 114,64		25,00	
326	669 645,20	1 452 115,17		25,00	
325	669 654,59	1 452 112,11		25,00	
324	669 665,61	1 452 105,44		25,00	
323	669 690,11	1 452 085,10		25,00	
322	669 707,51	1 452 069,73		25,00	
321	669 746,74	1 452 047,55		25,00	
320	669 796,29	1 452 010,36		25,00	
319	669 816,79	1 451 993,18		25,00	
318	670 188,35	1 451 988,54		25,00	
317	670 202,63	1 451 987,83		25,00	
316	670 204,91	1 451 987,41		25,00	
315	670 209,58	1 451 987,49		25,00	
314	670 216,06	1 451 989,77		25,00	
313	670 222,62	1 451 993,32		25,00	
312	670 226,69	1 451 997,30		25,00	
311	670 237,01	1 452 012,71		25,00	
310	670 274,89	1 452 049,83		25,00	
309	670 286,22	1 452 063,36		25,00	
308	670 305,34	1 452 077,87		25,00	
307	670 342,95	1 452 093,50		25,00	
306	670 354,40	1 452 104,43		25,00	
305	670 358,76	1 452 109,91		25,00	
304	670 373,13	1 452 124,77		25,00	
303	670 416,33	1 452 163,17		25,00	
302	670 449,11	1 452 198,21		25,00	
301	670 457,83	1 452 210,67		25,00	
300	670 475,29	1 452 261,52		25,00	
299	670 475,39	1 452 266,65		25,00	
298	671 265,77	1 452 245,46		25,00	
297	671 208,97	1 452 262,49		25,00	
296	671 143,92	1 452 284,03		25,00	
295	671 104,64	1 452 297,70		25,00	
294	671 078,50	1 452 305,50		25,00	
293	671 047,49	1 452 319,15		25,00	
292	670 950,85	1 452 372,64		25,00	
291	670 936,32	1 452 382,74		25,00	
290	670 910,18	1 452 405,47		25,00	
289	670 885,92	1 452 441,20	25,00		
288	670 877,62	1 452 456,79	25,00		
287	670 870,91	1 452 473,13	25,00		
286	670 867,31	1 452 486,14	25,00		
285	670 857,11	1 452 501,71	25,00		
284	670 862,37	1 452 514,86	25,00		
283	670 907,95	1 452 568,85	25,00		
282	670 920,64	1 452 580,46	25,00		
281	670 939,72	1 452 598,27	25,00		
280	670 949,24	1 452 605,52	25,00		

Раздел 2

Сведения о местоположении границ объекта

1	2	3	4	5	6
279	670 962,07	1 452 618,40	Картометрический метод	25,00	—
278	670 981,56	1 452 646,89		25,00	
277	671 014,05	1 452 680,12		25,00	
276	671 014,17	1 452 694,70		25,00	
275	671 006,74	1 452 754,75		25,00	
274	671 001,10	1 452 814,30		25,00	
273	671 007,79	1 452 820,80		25,00	
272	671 009,54	1 452 822,51		25,00	
271	671 010,98	1 452 824,02		25,00	
270	671 003,42	1 452 832,76		25,00	
269	671 006,97	1 452 835,44		25,00	
268	671 009,52	1 452 833,13		25,00	
267	671 014,60	1 452 837,89		25,00	
266	671 018,87	1 452 833,17		25,00	
265	671 020,61	1 452 836,56		25,00	
264	671 023,06	1 452 883,04		25,00	
263	671 032,05	1 452 903,89		25,00	
262	671 045,35	1 452 902,39		25,00	
261	671 051,26	1 452 948,05		25,00	
260	671 049,04	1 452 964,52		25,00	
259	671 049,27	1 452 995,60		25,00	
258	671 040,91	1 453 058,29		25,00	
257	671 070,06	1 453 115,27		25,00	
256	671 104,79	1 453 183,17		25,00	
255	671 116,06	1 453 233,99		25,00	
254	671 105,16	1 453 261,79		25,00	
253	671 095,24	1 453 272,62		25,00	
252	671 086,51	1 453 276,20		25,00	
251	671 083,85	1 453 309,48		25,00	
250	671 072,91	1 453 338,74		25,00	
249	671 055,00	1 453 357,38		25,00	
248	671 065,06	1 453 367,03		25,00	
247	671 058,70	1 453 378,33		25,00	
246	671 054,02	1 453 384,33		25,00	
245	671 043,07	1 453 398,61		25,00	
244	671 035,68	1 453 412,60		25,00	
243	671 025,39	1 453 423,61		25,00	
242	671 021,32	1 453 432,77		25,00	
241	671 005,37	1 453 447,46		25,00	
240	670 995,24	1 453 450,25		25,00	
239	670 991,17	1 453 450,26	25,00		
238	670 991,40	1 453 456,60	25,00		
237	670 981,33	1 453 464,75	25,00		
236	670 978,71	1 453 469,40	25,00		
235	670 980,67	1 453 481,71	25,00		
234	670 983,50	1 453 500,53	25,00		
233	670 988,74	1 453 523,09	25,00		
232	670 988,39	1 453 529,03	25,00		
231	670 981,82	1 453 545,74	25,00		
230	670 974,70	1 453 557,21	25,00		
229	670 971,49	1 453 561,02	25,00		
228	670 964,53	1 453 567,42	25,00		
227	670 961,87	1 453 569,83	25,00		
226	670 958,84	1 453 575,15	25,00		
225	670 953,51	1 453 584,00	25,00		

Раздел 2

Сведения о местоположении границ объекта

1	2	3	4	5	6
224	670 952,81	1 453 610,75	Картометрический метод	25,00	—
223	670 950,76	1 453 623,02		25,00	
222	670 949,28	1 453 638,81		25,00	
221	670 949,73	1 453 645,18		25,00	
220	670 948,71	1 453 652,38		25,00	
219	670 954,35	1 453 668,78		25,00	
218	670 957,79	1 453 674,62		25,00	
217	670 957,27	1 453 680,35		25,00	
216	670 968,24	1 453 698,80		25,00	
215	670 974,77	1 453 715,10		25,00	
214	670 989,87	1 453 721,77		25,00	
213	670 991,02	1 453 726,94		25,00	
212	671 009,32	1 453 746,82		25,00	
211	671 003,50	1 453 752,01		25,00	
210	670 999,62	1 453 755,46		25,00	
209	671 002,42	1 453 759,03		25,00	
208	670 998,20	1 453 766,34		25,00	
207	670 997,80	1 453 772,10		25,00	
206	671 000,70	1 453 780,02		25,00	
205	671 002,00	1 453 804,04		25,00	
204	671 004,34	1 453 821,60		25,00	
203	671 008,74	1 453 842,21		25,00	
202	671 009,06	1 453 847,90		25,00	
201	671 021,38	1 453 891,18		25,00	
200	671 028,41	1 453 902,85		25,00	
199	671 046,29	1 453 922,86		25,00	
198	671 056,12	1 453 930,64		25,00	
197	671 083,05	1 453 958,33		25,00	
196	671 089,81	1 453 961,33		25,00	
195	671 109,31	1 453 965,71		25,00	
194	671 117,57	1 453 974,65		25,00	
193	671 127,08	1 453 983,17		25,00	
192	671 141,13	1 453 983,49		25,00	
191	671 155,49	1 453 986,87		25,00	
190	671 174,82	1 453 985,56		25,00	
189	671 181,10	1 453 986,56		25,00	
188	671 187,82	1 453 984,95		25,00	
187	671 200,42	1 453 983,97		25,00	
186	671 206,61	1 453 984,78		25,00	
185	671 212,04	1 453 986,57		25,00	
184	671 312,69	1 454 032,16		25,00	
183	671 357,62	1 454 043,18	25,00		
182	671 356,28	1 454 057,01	25,00		
181	671 320,83	1 454 050,92	25,00		
180	671 275,05	1 454 029,49	25,00		
179	671 235,56	1 454 010,81	25,00		
178	671 205,81	1 453 997,07	25,00		
177	671 195,54	1 453 994,39	25,00		
176	671 189,95	1 453 999,60	25,00		
175	671 178,62	1 454 001,47	25,00		
174	671 172,88	1 453 998,17	25,00		
173	671 169,41	1 453 994,24	25,00		
172	671 144,91	1 453 991,76	25,00		
171	671 135,83	1 453 986,80	25,00		
170	671 132,07	1 453 985,96	25,00		

Раздел 2

Сведения о местоположении границ объекта

1	2	3	4	5	6
169	671 122,93	1 453 986,71	Картометрический метод	25,00	—
168	671 119,05	1 453 987,82		25,00	
167	671 116,23	1 453 989,52		25,00	
166	671 113,84	1 453 989,56		25,00	
165	671 109,73	1 453 986,17		25,00	
164	671 103,99	1 453 983,26		25,00	
163	671 071,76	1 453 983,47		25,00	
162	671 044,32	1 453 983,90		25,00	
161	671 037,40	1 453 982,21		25,00	
160	671 030,52	1 453 983,67		25,00	
159	671 026,31	1 453 982,98		25,00	
158	671 018,97	1 453 979,18		25,00	
157	671 013,75	1 453 974,84		25,00	
156	671 006,19	1 453 972,42		25,00	
155	670 998,63	1 453 971,39		25,00	
154	670 993,68	1 453 973,43		25,00	
153	670 989,63	1 453 970,28		25,00	
152	670 975,67	1 453 963,58		25,00	
151	670 946,72	1 453 960,16		25,00	
150	670 923,17	1 453 963,61		25,00	
149	670 924,67	1 453 980,35		25,00	
148	670 922,93	1 453 985,39		25,00	
147	670 906,73	1 453 995,47		25,00	
146	670 863,60	1 454 014,28		25,00	
145	670 755,63	1 454 021,36		25,00	
144	670 711,21	1 453 989,76		25,00	
143	670 691,16	1 453 967,88		25,00	
142	670 680,04	1 453 974,17		25,00	
141	670 630,99	1 453 918,28		25,00	
140	670 574,95	1 453 841,50		25,00	
139	670 588,04	1 453 828,82		25,00	
138	670 563,22	1 453 814,80		25,00	
137	670 539,82	1 453 804,80		25,00	
136	670 501,70	1 453 784,83		25,00	
135	670 480,76	1 453 767,98		25,00	
134	670 464,14	1 453 748,93		25,00	
133	670 439,03	1 453 711,98		25,00	
132	670 408,56	1 453 679,53		25,00	
131	670 373,90	1 453 642,36		25,00	
130	670 346,63	1 453 623,34		25,00	
129	670 319,36	1 453 604,33		25,00	
128	670 162,32	1 453 492,76	25,00		
127	670 102,85	1 453 459,05	25,00		
126	670 002,98	1 453 388,48	25,00		
125	669 973,06	1 453 219,52	25,00		
124	669 973,16	1 453 195,87	25,00		
123	669 964,67	1 453 173,98	25,00		
122	669 957,43	1 453 144,84	25,00		
121	669 948,25	1 453 114,43	25,00		
120	669 938,80	1 453 081,21	25,00		
119	669 936,97	1 453 048,20	25,00		
118	669 941,70	1 453 002,88	25,00		
117	669 959,98	1 452 939,22	25,00		
116	669 972,50	1 452 911,05	25,00		
115	669 980,47	1 452 870,79	25,00		

Раздел 2

Сведения о местоположении границ объекта

1	2	3	4	5	6
114	669 988,77	1 452 852,18	Картометрический метод	25,00	—
113	669 991,41	1 452 846,27		25,00	
112	669 957,57	1 452 820,88		25,00	
111	669 918,29	1 452 798,91		25,00	
110	669 895,93	1 452 786,76		25,00	
109	669 868,46	1 452 771,16		25,00	
108	669 823,71	1 452 746,49		25,00	
107	669 780,69	1 452 721,76		25,00	
106	669 744,31	1 452 701,02		25,00	
105	669 657,52	1 452 653,80		25,00	
104	669 623,83	1 452 634,87		25,00	
103	669 594,05	1 452 617,92		25,00	
102	669 571,69	1 452 605,46		25,00	
101	669 544,56	1 452 589,58		25,00	
100	669 517,27	1 452 525,08		25,00	
99	669 490,29	1 452 461,43		25,00	
98	669 477,92	1 452 431,50		25,00	
97	669 464,76	1 452 399,57		25,00	
96	669 448,93	1 452 384,45		25,00	
95	669 419,53	1 452 452,12		25,00	
94	669 332,43	1 452 668,04		25,00	
93	669 291,54	1 452 712,78		25,00	
92	669 262,39	1 452 731,00		25,00	
91	669 183,76	1 452 758,81		25,00	
90	669 106,64	1 452 778,17		25,00	
89	669 060,54	1 452 792,83		25,00	
88	669 010,67	1 452 815,32		25,00	
87	669 000,13	1 452 825,41		25,00	
86	668 984,91	1 452 843,54		25,00	
85	669 016,79	1 452 886,22		25,00	
84	670 916,30	1 454 180,51		25,00	
83	671 664,84	1 454 656,03		25,00	
82	672 039,38	1 454 843,25		25,00	
81	672 833,47	1 454 769,32		25,00	
80	672 856,03	1 454 922,35		25,00	
79	672 923,86	1 455 005,17		25,00	
78	673 006,91	1 455 039,46		25,00	
77	673 080,10	1 455 045,98		25,00	
76	673 151,65	1 455 075,47		25,00	
75	673 225,44	1 455 105,99		25,00	
74	673 305,07	1 455 104,67	25,00		
73	673 324,28	1 455 120,46	25,00		
72	673 322,01	1 455 162,01	25,00		
71	673 301,91	1 455 198,64	25,00		
70	673 193,34	1 455 193,20	25,00		
69	673 108,41	1 455 159,75	25,00		
68	673 072,10	1 455 167,39	25,00		
67	673 064,24	1 455 206,93	25,00		
66	673 091,23	1 455 268,34	25,00		
65	673 152,47	1 455 327,61	25,00		
64	673 207,15	1 455 404,36	25,00		
63	673 280,15	1 455 476,58	25,00		
62	673 395,77	1 455 542,94	25,00		
61	673 434,36	1 455 537,41	25,00		
60	673 474,71	1 455 505,07	25,00		

Раздел 2

Сведения о местоположении границ объекта

1	2	3	4	5	6
59	673 463,01	1 455 444,84	Картометрический метод	25,00	—
58	673 482,91	1 455 424,61		25,00	
57	673 442,38	1 455 328,66		25,00	
56	673 477,84	1 455 330,86		25,00	
55	673 507,49	1 455 365,99		25,00	
54	673 555,52	1 455 427,85		25,00	
53	673 618,07	1 455 451,07		25,00	
52	673 643,41	1 455 490,68		25,00	
51	673 623,06	1 455 517,50		25,00	
50	673 581,40	1 455 532,96		25,00	
49	673 589,76	1 455 548,77		25,00	
48	673 652,10	1 455 572,30		25,00	
47	673 569,41	1 455 583,07		25,00	
46	673 547,70	1 455 689,23		25,00	
45	673 616,32	1 455 784,93		25,00	
44	673 606,80	1 455 811,69		25,00	
43	673 720,12	1 455 859,32		25,00	
42	673 837,47	1 455 771,91		25,00	
41	673 865,54	1 455 700,10		25,00	
40	673 828,95	1 455 614,94		25,00	
39	673 862,63	1 455 582,71		25,00	
38	673 936,09	1 455 558,24		25,00	
37	673 992,78	1 455 499,35		25,00	
36	674 050,67	1 455 494,73		25,00	
35	674 091,76	1 455 544,80		25,00	
34	674 197,22	1 455 626,47		25,00	
33	674 436,35	1 455 652,26		25,00	
32	674 439,82	1 455 702,36		25,00	
31	674 382,91	1 455 727,01		25,00	
30	674 313,17	1 455 725,85		25,00	
29	674 216,17	1 455 693,97		25,00	
28	674 058,10	1 455 695,92		25,00	
27	673 965,21	1 455 792,05		25,00	
26	673 984,30	1 455 916,93	25,00		
25	673 977,31	1 456 003,88	25,00		
24	674 049,56	1 456 071,34	25,00		
23	674 118,03	1 456 167,04	25,00		
22	674 224,32	1 456 168,38	25,00		
21	674 303,20	1 456 089,63	25,00		
20	674 394,20	1 456 061,97	25,00		
19	674 428,06	1 456 188,98	25,00		
18	674 272,85	1 456 208,57	25,00		
17	674 278,72	1 456 310,21	25,00		
16	674 480,35	1 456 481,82	25,00		
15	674 630,50	1 456 536,50	25,00		
14	674 798,01	1 456 533,15	25,00		
13	674 994,86	1 456 519,06	25,00		
12	675 200,77	1 456 464,21	25,00		
11	675 367,67	1 456 430,43	25,00		
10	675 525,71	1 456 447,55	25,00		
9	675 625,86	1 456 526,71	25,00		
8	675 755,36	1 456 595,12	25,00		
7	675 849,04	1 456 661,27	25,00		
6	675 965,75	1 456 683,29	25,00		

Раздел 2

Сведения о местоположении границ объекта

1	2	3	4	5	6
978	669 768,35	1 451 108,14	Картометрический метод	25,00	—
979	669 764,06	1 451 064,80		25,00	
980	669 762,97	1 451 046,80		25,00	
981	669 758,27	1 451 001,32		25,00	
982	669 759,44	1 450 988,23		25,00	
983	669 763,42	1 450 943,94		25,00	
984	669 784,99	1 450 894,41		25,00	
985	669 807,48	1 450 885,95		25,00	
986	669 814,02	1 450 893,02		25,00	
987	669 823,99	1 450 893,23		25,00	
988	669 831,39	1 450 904,83		25,00	
989	669 833,58	1 450 924,28		25,00	
990	669 848,31	1 450 925,70		25,00	
991	669 856,15	1 450 945,71		25,00	
992	669 854,04	1 450 962,06		25,00	
993	669 870,40	1 450 984,12		25,00	
994	669 871,75	1 450 993,18		25,00	
995	669 856,93	1 451 011,01		25,00	
996	669 853,89	1 451 017,29		25,00	
997	669 855,91	1 451 053,42		25,00	
998	669 836,87	1 451 075,52		25,00	
999	669 836,37	1 451 087,62	25,00		
1000	669 821,97	1 451 103,24	25,00		
978	669 768,35	1 451 108,14	25,00		
Сп2(3)					
978	669 768,35	1 451 108,14	Картометрический метод	25,00	—
979	669 764,06	1 451 064,80		25,00	
980	669 762,97	1 451 046,80		25,00	
981	669 758,27	1 451 001,32		25,00	
982	669 759,44	1 450 988,23		25,00	
983	669 763,42	1 450 943,94		25,00	
984	669 784,99	1 450 894,41		25,00	
985	669 807,48	1 450 885,95		25,00	
986	669 814,02	1 450 893,02		25,00	
987	669 823,99	1 450 893,23		25,00	
988	669 831,39	1 450 904,83		25,00	
989	669 833,58	1 450 924,28		25,00	
990	669 848,31	1 450 925,70		25,00	
991	669 856,15	1 450 945,71		25,00	
992	669 854,04	1 450 962,06		25,00	
993	669 870,40	1 450 984,12		25,00	
994	669 871,75	1 450 993,18		25,00	
995	669 856,93	1 451 011,01		25,00	
996	669 853,89	1 451 017,29		25,00	
997	669 855,91	1 451 053,42		25,00	
998	669 836,87	1 451 075,52		25,00	
999	669 836,37	1 451 087,62	25,00		
1000	669 821,97	1 451 103,24	25,00		
978	669 768,35	1 451 108,14	25,00		
Сп2(4)					
1001	691 732,86	1 457 719,79	Картометрический метод	25,00	—
1002	691 384,71	1 457 666,22		25,00	
1003	691 249,14	1 457 661,93		25,00	
1004	691 136,36	1 457 660,05		25,00	
1005	690 987,43	1 457 663,04		25,00	

Раздел 2

Сведения о местоположении границ объекта

1	2	3	4	5	6
1006	690 846,64	1 457 670,00	Картометрический метод	25,00	—
1007	690 717,17	1 457 639,44		25,00	
1008	690 627,39	1 457 579,08		25,00	
1009	690 546,30	1 457 551,70		25,00	
1010	690 489,70	1 457 540,40		25,00	
1011	690 456,76	1 457 503,76		25,00	
1012	690 415,85	1 457 493,86		25,00	
1013	690 348,25	1 457 514,23		25,00	
1014	690 310,74	1 457 496,47		25,00	
1015	690 230,95	1 457 487,57		25,00	
1016	690 189,38	1 457 439,00		25,00	
1017	690 137,54	1 457 447,99		25,00	
1018	690 114,43	1 457 407,58		25,00	
1019	690 103,20	1 457 340,94		25,00	
1020	690 085,62	1 457 266,69		25,00	
1021	690 048,84	1 457 225,11		25,00	
1022	690 031,39	1 457 172,47		25,00	
1023	689 990,08	1 457 119,42		25,00	
1024	689 948,91	1 457 074,65		25,00	
1025	689 939,88	1 457 025,11		25,00	
1026	689 950,96	1 456 975,15		25,00	
1027	689 965,67	1 456 904,40		25,00	
1028	689 909,72	1 456 926,25		25,00	
1029	689 932,97	1 456 880,19		25,00	
1030	689 932,06	1 456 834,63		25,00	
1031	689 858,54	1 456 782,22		25,00	
1032	689 802,03	1 456 775,06		25,00	
1033	689 730,81	1 456 803,89		25,00	
1034	689 710,76	1 456 843,21		25,00	
1035	689 666,47	1 456 857,20		25,00	
1036	689 623,44	1 456 907,13		25,00	
1037	689 644,97	1 456 977,14		25,00	
1038	689 625,83	1 457 027,26		25,00	
1039	689 586,91	1 457 094,34		25,00	
1040	689 550,35	1 457 078,50		25,00	
1041	689 532,85	1 457 008,40		25,00	
1042	689 487,83	1 456 972,01		25,00	
1043	689 460,48	1 457 014,00		25,00	
1044	689 437,32	1 457 064,19		25,00	
1045	689 364,78	1 457 061,49		25,00	
1046	689 315,57	1 457 016,90		25,00	
1047	689 262,09	1 456 959,95		25,00	
1048	689 204,67	1 456 907,23		25,00	
1049	689 163,76	1 456 874,90		25,00	
1050	689 130,89	1 456 842,40		25,00	
1051	689 134,01	1 456 796,75		25,00	
1052	689 133,36	1 456 763,61		25,00	
1053	689 116,27	1 456 714,22		25,00	
1054	689 111,18	1 456 660,44		25,00	
1055	689 066,56	1 456 644,77		25,00	
1056	689 069,52	1 456 590,83		25,00	
1057	689 054,51	1 456 539,36		25,00	
1058	689 011,85	1 456 525,68		25,00	
1059	689 010,61	1 456 463,54		25,00	
1060	689 021,04	1 456 380,44		25,00	

Раздел 2

Сведения о местоположении границ объекта

1	2	3	4	5	6
1061	689 019,90	1 456 322,45	Картометрический метод	25,00	—
1062	688 994,51	1 456 260,79		25,00	
1063	688 945,05	1 456 203,76		25,00	
1064	688 891,98	1 456 167,54		25,00	
1065	688 839,74	1 456 172,72		25,00	
1066	688 787,90	1 456 198,62		25,00	
1067	688 776,74	1 456 244,44		25,00	
1068	688 777,23	1 456 269,29		25,00	
1069	688 728,77	1 456 261,98		25,00	
1070	688 676,85	1 456 283,74		25,00	
1071	688 659,57	1 456 251,95		25,00	
1072	688 632,00	1 456 255,63		25,00	
1073	688 599,39	1 456 235,57		25,00	
1074	688 582,13	1 456 177,89		25,00	
1075	688 548,70	1 456 116,40		25,00	
1076	688 478,87	1 456 047,34		25,00	
1077	688 444,87	1 455 998,97		25,00	
1078	688 456,85	1 455 952,46		25,00	
1079	688 425,03	1 455 925,51		25,00	
1080	688 377,20	1 453 028,29		25,00	
1081	692 483,42	1 452 921,73		25,00	
1082	692 905,34	1 453 294,00		25,00	
1083	692 950,94	1 453 321,11		25,00	
1084	693 126,00	1 453 277,00		25,00	
1085	693 181,94	1 453 255,15		25,00	
1086	693 238,79	1 453 278,88		25,00	
1087	693 255,38	1 453 303,41		25,00	
1088	693 216,12	1 453 353,93		25,00	
1089	693 200,68	1 453 387,40		25,00	
1090	693 209,47	1 453 424,51		25,00	
1091	693 161,99	1 453 466,91		25,00	
1092	693 133,81	1 453 467,48		25,00	
1093	693 094,31	1 453 505,57		25,00	
1094	693 071,15	1 453 555,76		25,00	
1095	693 055,70	1 453 589,23		25,00	
1096	693 048,48	1 453 630,81	25,00		
1097	693 085,20	1 453 654,94	25,00		
1098	693 113,70	1 453 670,95	25,00		
1099	693 118,47	1 453 708,15	25,00		
1100	693 171,53	1 453 744,38	25,00		
1101	693 192,57	1 453 789,55	25,00		
1102	693 225,76	1 453 838,61	25,00		
1103	693 262,23	1 453 850,32	25,00		
1104	693 250,81	1 453 883,69	25,00		
1105	693 226,83	1 453 892,46	25,00		
1106	693 190,68	1 453 897,33	25,00		
1107	693 174,99	1 453 918,38	25,00		
1108	693 208,43	1 453 979,87	25,00		
1109	693 220,21	1 454 018,04	25,00		
1110	693 205,89	1 454 054,51	25,00		
1111	693 189,95	1 454 063,12	25,00		
1112	693 195,13	1 454 121,04	25,00		
1113	693 212,39	1 454 178,71	25,00		
1114	693 233,50	1 454 228,02	25,00		
1115	693 281,96	1 454 235,34	25,00		

Раздел 2

Сведения о местоположении границ объекта

1	2	3	4	5	6
1116	693 326,16	1 454 230,30	Картометрический метод	25,00	—
1117	693 343,25	1 454 279,70		25,00	
1118	693 340,46	1 454 341,91		25,00	
1119	693 341,37	1 454 387,48		25,00	
1120	693 374,06	1 454 411,69		25,00	
1121	693 382,85	1 454 448,81		25,00	
1122	693 407,57	1 454 477,32		25,00	
1123	693 447,87	1 454 459,04		25,00	
1124	693 484,14	1 454 479,93		25,00	
1125	693 524,15	1 454 466,70		25,00	
1126	693 559,79	1 454 436,97		25,00	
1127	693 591,83	1 454 428,04		25,00	
1128	693 628,63	1 454 456,32		25,00	
1129	693 672,74	1 454 447,14		25,00	
1130	693 704,37	1 454 417,49		25,00	
1131	693 748,89	1 454 429,04		25,00	
1132	693 817,61	1 454 438,36		25,00	
1133	693 825,87	1 454 452,36		25,00	
1134	693 897,98	1 454 434,34		25,00	
1135	693 962,55	1 454 441,33		25,00	
1136	693 986,12	1 454 411,85		25,00	
1137	694 029,99	1 454 390,25		25,00	
1138	694 049,36	1 454 400,20		25,00	
1139	694 058,91	1 454 426,97		25,00	
1140	694 119,95	1 454 458,90		25,00	
1141	694 169,07	1 454 499,36		25,00	
1142	694 206,28	1 454 548,34		25,00	
1143	694 223,37	1 454 587,34		25,00	
1144	694 252,13	1 454 626,16		25,00	
1145	694 289,34	1 454 675,15		25,00	
1146	694 326,23	1 454 707,56		25,00	
1147	694 348,49	1 454 776,91		25,00	
1148	694 336,00	1 454 794,39		25,00	
1149	694 311,85	1 454 794,88		25,00	
1150	694 307,23	1 454 815,68		25,00	
1151	694 348,39	1 454 860,45		25,00	
1152	694 344,86	1 454 885,38		25,00	
1153	694 323,42	1 454 921,05		25,00	
1154	694 283,46	1 454 936,35		25,00	
1155	694 255,65	1 454 955,55		25,00	
1156	694 239,80	1 454 968,30		25,00	
1157	694 240,18	1 454 986,95	25,00		
1158	694 278,70	1 455 000,67	25,00		
1159	694 297,99	1 455 014,84	25,00		
1160	694 334,23	1 455 041,43	25,00		
1161	694 358,67	1 455 073,67	25,00		
1162	694 389,87	1 455 092,33	25,00		
1163	694 422,01	1 455 120,06	25,00		
1164	694 436,63	1 455 146,70	25,00		
1165	694 447,06	1 455 165,14	25,00		
1166	694 473,68	1 455 187,40	25,00		
1167	694 478,07	1 455 205,97	25,00		
1168	694 474,42	1 455 224,69	25,00		
1169	694 446,62	1 455 243,89	25,00		
1170	694 406,82	1 455 267,48	25,00		

Раздел 2

Сведения о местоположении границ объекта

1	2	3	4	5	6
1171	694 378,87	1 455 265,18	Картометрический метод	25,00	—
1172	694 350,54	1 455 262,85		25,00	
1173	694 317,69	1 455 240,27		25,00	
1174	694 293,17	1 455 222,10		25,00	
1175	694 250,74	1 455 214,67		25,00	
1176	694 225,00	1 455 225,50		25,00	
1177	694 195,22	1 455 238,03		25,00	
1178	694 171,35	1 455 248,08		25,00	
1179	694 140,88	1 455 258,31		25,00	
1180	694 104,81	1 455 267,32		25,00	
1181	694 064,72	1 455 276,42		25,00	
1182	694 020,49	1 455 279,38		25,00	
1183	693 998,39	1 455 267,71		25,00	
1184	693 971,81	1 455 261,70		25,00	
1185	693 953,33	1 455 243,42		25,00	
1186	693 930,74	1 455 221,09		25,00	
1187	693 911,93	1 455 186,24		25,00	
1188	693 891,06	1 455 149,35		25,00	
1189	693 858,12	1 455 112,72		25,00	
1190	693 833,56	1 455 092,49		25,00	
1191	693 817,21	1 455 080,39		25,00	
1192	693 797,33	1 455 093,21		25,00	
1193	693 781,64	1 455 114,25		25,00	
1194	693 761,81	1 455 129,15		25,00	
1195	693 729,69	1 455 133,95		25,00	
1196	693 701,49	1 455 118,15		25,00	
1197	693 674,56	1 455 095,68		25,00	
1198	693 644,38	1 455 096,28		25,00	
1199	693 610,16	1 455 096,97		25,00	
1200	693 571,14	1 455 058,38		25,00	
1201	693 548,64	1 455 040,18		25,00	
1202	693 521,07	1 455 021,31		25,00	
1203	693 489,82	1 455 018,57		25,00	
1204	693 471,62	1 455 020,99		25,00	
1205	693 451,61	1 455 023,65		25,00	
1206	693 429,27	1 455 011,49		25,00	
1207	693 425,00	1 454 999,15		25,00	
1208	693 418,60	1 454 980,63		25,00	
1209	693 412,18	1 454 962,10		25,00	
1210	693 396,00	1 454 958,29		25,00	
1211	693 398,47	1 454 981,03		25,00	
1212	693 401,06	1 455 009,99		25,00	
1213	693 399,54	1 455 034,89		25,00	
1214	693 385,90	1 455 057,95		25,00	
1215	693 382,37	1 455 082,88		25,00	
1216	693 378,92	1 455 111,96	25,00		
1217	693 348,98	1 455 125,00	25,00		
1218	693 327,14	1 455 139,95	25,00		
1219	693 288,77	1 455 134,49	25,00		
1220	693 259,07	1 455 106,44	25,00		
1221	693 233,86	1 455 106,58	25,00		
1222	693 220,14	1 455 125,51	25,00		
1223	693 212,42	1 455 142,24	25,00		
1224	693 219,03	1 455 171,12	25,00		
1225	693 235,38	1 455 194,11	25,00		

Раздел 2

Сведения о местоположении границ объекта

1	2	3	4	5	6
1226	693 261,87	1 455 199,27	Картометрический метод	25,00	—
1227	693 278,46	1 455 223,80		25,00	
1228	693 282,99	1 455 248,58		25,00	
1229	693 257,27	1 455 271,89		25,00	
1230	693 221,22	1 455 280,90		25,00	
1231	693 154,59	1 455 271,87		25,00	
1232	693 100,13	1 455 266,75		25,00	
1233	693 055,65	1 455 263,43		25,00	
1234	693 029,44	1 455 255,74		25,00	
1235	692 992,76	1 455 233,67		25,00	
1236	692 952,26	1 455 222,06		25,00	
1237	692 946,47	1 455 234,60		25,00	
1238	692 942,90	1 455 257,47		25,00	
1239	692 943,23	1 455 274,04		25,00	
1240	692 921,17	1 455 278,63		25,00	
1241	692 902,69	1 455 260,35		25,00	
1242	692 880,27	1 455 246,29		25,00	
1243	692 866,51	1 455 263,14		25,00	
1244	692 868,03	1 455 284,94		25,00	
1245	692 869,32	1 455 303,21		25,00	
1246	692 851,56	1 455 321,47		25,00	
1247	692 852,17	1 455 326,72		25,00	
1248	692 860,39	1 455 360,65		25,00	
1249	692 862,09	1 455 376,77		25,00	
1250	692 844,83	1 455 387,90		25,00	
1251	692 820,68	1 455 388,39		25,00	
1252	692 796,61	1 455 393,01		25,00	
1253	692 800,52	1 455 405,81		25,00	
1254	692 813,29	1 455 421,70		25,00	
1255	692 839,45	1 455 421,17		25,00	
1256	692 865,62	1 455 420,64		25,00	
1257	692 880,27	1 455 449,36		25,00	
1258	692 882,80	1 455 486,65		25,00	
1259	692 875,72	1 455 524,05		25,00	
1260	692 853,87	1 455 538,99		25,00	
1261	692 828,29	1 455 568,51		25,00	
1262	692 824,67	1 455 589,30		25,00	
1263	692 853,05	1 455 599,10		25,00	
1264	692 878,89	1 455 582,01		25,00	
1265	692 907,22	1 455 589,72		25,00	
1266	692 913,97	1 455 624,82	25,00		
1267	692 923,38	1 455 693,00	25,00		
1268	692 915,82	1 455 718,02	25,00		
1269	692 910,48	1 455 753,35	25,00		
1270	692 913,11	1 455 784,39	25,00		
1271	692 903,46	1 455 805,30	25,00		
1272	692 873,40	1 455 812,12	25,00		
1273	692 839,19	1 455 812,80	25,00		
1274	692 823,70	1 455 844,20	25,00		
1275	692 818,28	1 455 875,39	25,00		
1276	692 823,13	1 455 916,73	25,00		
1277	692 811,51	1 455 939,76	25,00		
1278	692 789,62	1 455 952,63	25,00		
1279	692 761,89	1 455 975,98	25,00		
1280	692 727,56	1 455 970,45	25,00		

Раздел 2

Сведения о местоположении границ объекта

1	2	3	4	5	6
1281	692 703,24	1 455 962,65	Картометрический метод	25,00	—
1282	692 668,45	1 455 934,33		25,00	
1283	692 639,98	1 455 920,40		25,00	
1284	692 613,79	1 455 918,86		25,00	
1285	692 577,48	1 455 915,44		25,00	
1286	692 557,93	1 455 944,84		25,00	
1287	692 542,48	1 455 978,30		25,00	
1288	692 525,23	1 456 022,17		25,00	
1289	692 499,73	1 456 055,83		25,00	
1290	692 464,16	1 456 089,70		25,00	
1291	692 434,18	1 456 100,66		25,00	
1292	692 436,72	1 456 137,61		25,00	
1293	692 422,97	1 456 144,39		25,00	
1294	692 399,23	1 456 165,59		25,00	
1295	692 404,55	1 456 188,80		25,00	
1296	692 409,64	1 456 211,03		25,00	
1297	692 438,95	1 456 239,40		25,00	
1298	692 452,10	1 456 293,01		25,00	
1299	692 465,20	1 456 344,55		25,00	
1300	692 453,78	1 456 403,66		25,00	
1301	692 455,02	1 456 440,07		25,00	
1302	692 440,75	1 456 499,20		25,00	
1303	692 426,89	1 456 556,65		25,00	
1304	692 414,60	1 456 607,57		25,00	
1305	692 392,89	1 456 656,81		25,00	
1306	692 371,82	1 456 711,11		25,00	
1307	692 340,03	1 456 732,47		25,00	
1308	692 285,57	1 456 727,35		25,00	
1309	692 239,24	1 456 726,21		25,00	
1310	692 203,14	1 456 733,14		25,00	
1311	692 189,34	1 456 747,93		25,00	
1312	692 195,18	1 456 771,15		25,00	
1313	692 220,44	1 456 792,89		25,00	
1314	692 224,68	1 456 814,45		25,00	
1315	692 232,39	1 456 853,59		25,00	
1316	692 214,24	1 456 886,26	25,00		
1317	692 192,96	1 456 930,20	25,00		
1318	692 177,56	1 456 965,73	25,00		
1319	692 196,08	1 456 986,08	25,00		
1320	692 246,32	1 456 980,94	25,00		
1321	692 282,88	1 456 996,77	25,00		
1322	692 302,14	1 457 054,41	25,00		
1323	692 320,10	1 457 147,30	25,00		
1324	692 312,79	1 457 184,74	25,00		
1325	692 295,41	1 457 222,39	25,00		
1326	692 290,08	1 457 257,72	25,00		
1327	692 270,69	1 457 295,40	25,00		
1328	692 223,21	1 457 337,80	25,00		
1329	692 223,92	1 457 373,01	25,00		
1330	692 219,72	1 457 411,14	25,00		
1331	692 189,13	1 457 446,24	25,00		
1332	692 189,34	1 457 475,30	25,00		
1333	692 201,08	1 457 541,31	25,00		
1334	692 207,99	1 457 584,69	25,00		
1335	692 208,93	1 457 632,33	25,00		

Раздел 2

Сведения о местоположении границ объекта					
1	2	3	4	5	6
1336	692 199,41	1 457 659,46	Картометрический метод	25,00	—
1337	692 173,46	1 457 670,34		25,00	
1338	692 141,54	1 457 685,49		25,00	
1339	692 003,10	1 457 702,25		25,00	
1001	691 732,86	1 457 719,79		25,00	
Сп2(5)					
1340	679 353,19	1 454 189,32	Картометрический метод	25,00	—
1341	679 290,61	1 454 148,63		25,00	
1342	679 218,37	1 454 060,76		25,00	
1343	679 145,90	1 454 102,64		25,00	
1344	678 985,66	1 454 071,61		25,00	
1345	678 915,28	1 454 002,00		25,00	
1346	678 850,89	1 453 919,02		25,00	
1347	678 793,22	1 453 811,71		25,00	
1348	678 712,09	1 453 766,14		25,00	
1349	678 673,95	1 453 665,73		25,00	
1350	678 592,04	1 453 620,03		25,00	
1351	678 494,17	1 453 547,60		25,00	
1352	678 423,59	1 453 467,86		25,00	
1353	678 344,57	1 453 459,30		25,00	
1354	678 265,14	1 453 430,45		25,00	
1355	678 159,35	1 453 316,99		25,00	
1356	678 153,17	1 453 263,93		25,00	
1357	678 100,43	1 453 204,70		25,00	
1358	678 031,08	1 453 218,25		25,00	
1359	677 919,12	1 453 152,90		25,00	
1360	677 876,19	1 453 062,53		25,00	
1361	677 878,82	1 452 936,41		25,00	
1362	677 895,21	1 452 895,81		25,00	
1363	677 869,99	1 452 816,36		25,00	
1364	677 960,80	1 452 733,41		25,00	
1365	677 941,95	1 452 676,69		25,00	
1366	677 900,18	1 452 632,12		25,00	
1367	677 913,70	1 452 477,02		25,00	
1368	677 900,08	1 452 397,23		25,00	
1369	677 931,86	1 452 275,95		25,00	
1370	677 964,65	1 452 194,75		25,00	
1371	678 021,38	1 452 141,48		25,00	
1372	678 026,03	1 452 095,50		25,00	
1373	678 088,70	1 452 047,77		25,00	
1374	678 157,90	1 452 028,49		25,00	
1375	678 204,02	1 452 015,63		25,00	
1376	678 246,52	1 452 088,83		25,00	
1377	678 301,19	1 452 184,56		25,00	
1378	678 493,38	1 452 207,39	25,00		
1379	678 557,80	1 452 228,36	25,00		
1380	678 602,77	1 452 169,70	25,00		
1381	678 588,42	1 452 061,29	25,00		
1382	678 541,43	1 452 039,79	25,00		
1383	678 515,77	1 451 943,18	25,00		
1384	678 572,93	1 451 907,07	25,00		
1385	678 554,51	1 451 867,52	25,00		
1386	678 466,04	1 451 812,91	25,00		
1387	678 423,68	1 451 745,44	25,00		
1388	678 375,97	1 451 695,32	25,00		

Раздел 2

Сведения о местоположении границ объекта

1	2	3	4	5	6
1389	678 465,92	1 451 578,02	Картометрический метод	25,00	—
1390	678 486,38	1 451 468,55		25,00	
1391	678 542,54	1 451 392,37		25,00	
1392	678 628,27	1 451 338,21		25,00	
1393	678 714,01	1 451 284,05		25,00	
1394	678 745,51	1 451 151,33		25,00	
1395	678 876,51	1 451 049,97		25,00	
1396	678 939,33	1 451 007,96		25,00	
1397	678 986,17	1 451 023,73		25,00	
1398	679 036,81	1 450 959,17		25,00	
1399	679 093,25	1 450 894,44		25,00	
1400	679 018,40	1 450 919,63		25,00	
1401	678 960,37	1 450 921,38		25,00	
1402	678 892,19	1 450 980,74		25,00	
1403	678 804,15	1 450 943,30		25,00	
1404	678 767,59	1 450 875,66		25,00	
1405	678 760,06	1 450 807,14		25,00	
1406	678 707,27	1 450 785,82		25,00	
1407	678 751,96	1 450 715,72		25,00	
1408	678 809,12	1 450 679,61		25,00	
1409	678 853,95	1 450 615,24		25,00	
1410	679 015,69	1 450 581,69		25,00	
1411	679 025,56	1 450 512,64		25,00	
1412	678 932,86	1 450 521,18		25,00	
1413	678 856,86	1 450 500,56		25,00	
1414	678 800,86	1 450 582,47		25,00	
1415	678 737,46	1 450 601,57		25,00	
1416	678 512,33	1 450 654,22		25,00	
1417	678 533,67	1 450 579,10		25,00	
1418	678 625,05	1 450 519,04		25,00	
1419	678 577,92	1 450 491,82		25,00	
1420	678 525,12	1 450 470,50		25,00	
1421	678 575,47	1 450 394,51		25,00	
1422	678 657,28	1 450 414,94		25,00	
1423	678 680,20	1 450 402,79		25,00	
1424	678 695,59	1 450 322,12		25,00	
1425	678 754,90	1 450 371,88		25,00	
1426	678 700,81	1 450 299,04		25,00	
1427	678 618,43	1 450 255,71		25,00	
1428	678 627,44	1 450 152,31		25,00	
1429	678 572,62	1 450 050,84		25,00	
1430	678 608,76	1 449 872,14		25,00	
1431	678 694,07	1 449 800,81		25,00	
1432	678 735,29	1 449 593,32		25,00	
1433	678 743,29	1 449 449,84	25,00		
1434	678 848,20	1 449 234,69	25,00		
1435	678 894,29	1 448 528,62	25,00		
1436	678 836,70	1 448 547,55	25,00		
1437	678 722,93	1 448 871,83	25,00		
1438	678 702,02	1 448 964,12	25,00		
1439	678 611,93	1 449 075,70	25,00		
1440	678 581,30	1 449 242,78	25,00		
1441	678 531,24	1 449 330,23	25,00		
1442	678 506,55	1 449 502,85	25,00		
1443	678 407,45	1 449 717,82	25,00		

Раздел 2

Сведения о местоположении границ объекта

1	2	3	4	5	6
1444	678 360,28	1 449 919,77	Картометрический метод	25,00	—
1445	678 417,83	1 450 130,00		25,00	
1446	678 379,66	1 450 228,56		25,00	
1447	678 289,57	1 450 340,14		25,00	
1448	678 206,72	1 450 508,79		25,00	
1449	678 010,87	1 450 572,01		25,00	
1450	677 865,53	1 450 564,95		25,00	
1451	677 782,71	1 450 504,44		25,00	
1452	677 756,76	1 450 396,37		25,00	
1453	677 697,73	1 450 358,06		25,00	
1454	677 652,33	1 450 399,53		25,00	
1455	677 638,23	1 450 531,74		25,00	
1456	677 616,61	1 450 595,41		25,00	
1457	677 517,98	1 450 598,39		25,00	
1458	677 345,67	1 450 443,20		25,00	
1459	677 273,01	1 450 325,09		25,00	
1460	677 299,86	1 450 238,34		25,00	
1461	677 187,45	1 450 155,80		25,00	
1462	677 180,06	1 450 093,01		25,00	
1463	677 079,98	1 450 038,75		25,00	
1464	677 071,72	1 449 941,60		25,00	
1465	676 953,52	1 449 859,25		25,00	
1466	676 986,60	1 449 789,49		25,00	
1467	677 094,83	1 449 706,00		25,00	
1468	677 087,73	1 449 654,66		25,00	
1469	677 074,54	1 449 592,04		25,00	
1470	677 168,85	1 449 417,31		25,00	
1471	677 254,44	1 449 357,43		25,00	
1472	677 193,97	1 449 261,86		25,00	
1473	678 313,26	1 448 053,51		25,00	
1474	678 581,71	1 448 337,56		25,00	
1475	679 144,28	1 448 337,06		25,00	
1476	680 921,78	1 448 335,45		25,00	
1477	680 917,66	1 450 682,64		25,00	
1478	680 913,08	1 453 291,41		25,00	
1479	680 340,31	1 453 835,83		25,00	
1480	680 310,44	1 453 802,36		25,00	
1481	680 274,47	1 453 757,62		25,00	
1482	680 252,88	1 453 592,12		25,00	
1483	680 255,79	1 453 477,45		25,00	
1484	680 283,51	1 453 425,05		25,00	
1485	680 392,89	1 453 387,36		25,00	
1486	680 356,92	1 453 342,62		25,00	
1487	680 326,18	1 453 274,81		25,00	
1488	680 354,32	1 453 239,58		25,00	
1489	680 335,18	1 453 171,41		25,00	
1490	680 339,12	1 453 096,80		25,00	
1491	680 296,77	1 453 029,34		25,00	
1492	680 271,83	1 452 961,34	25,00		
1493	680 315,94	1 452 868,34	25,00		
1494	680 347,00	1 452 718,45	25,00		
1495	680 375,01	1 452 677,49	25,00		
1496	680 354,71	1 452 563,52	25,00		
1497	680 311,21	1 452 450,26	25,00		
1498	680 295,25	1 452 508,03	25,00		

Раздел 2

Сведения о местоположении границ объекта

1	2	3	4	5	6
1499	680 319,76	1 452 558,85	Картометрический метод	25,00	—
1500	680 298,57	1 452 639,70		25,00	
1501	680 225,30	1 452 727,86		25,00	
1502	680 273,88	1 452 812,33		25,00	
1503	680 222,96	1 452 865,43		25,00	
1504	680 183,63	1 452 918,18		25,00	
1505	680 137,65	1 452 936,77		25,00	
1506	680 069,18	1 452 984,67		25,00	
1507	680 044,67	1 452 933,84		25,00	
1508	679 968,37	1 452 901,78		25,00	
1509	679 955,61	1 452 856,34		25,00	
1510	679 909,92	1 452 886,36		25,00	
1511	679 888,30	1 452 950,04		25,00	
1512	679 902,06	1 453 035,56		25,00	
1513	679 839,40	1 453 083,30		25,00	
1514	679 845,92	1 453 111,74		25,00	
1515	679 800,65	1 453 158,94		25,00	
1516	679 737,84	1 453 200,95		25,00	
1517	679 650,66	1 453 197,86		25,00	
1518	679 569,28	1 453 194,60		25,00	
1519	679 509,82	1 453 139,11		25,00	
1520	679 466,60	1 453 037,29		25,00	
1521	679 384,22	1 452 993,96		25,00	
1522	679 353,90	1 452 943,31		25,00	
1523	679 346,52	1 452 880,51		25,00	
1524	679 269,36	1 452 814,10		25,00	
1525	679 221,49	1 452 758,26		25,00	
1526	679 191,48	1 452 719,07		25,00	
1527	679 122,71	1 452 755,52		25,00	
1528	679 107,18	1 452 830,46		25,00	
1529	679 179,41	1 452 931,41		25,00	
1530	679 222,90	1 453 044,67		25,00	
1531	679 259,01	1 453 095,14		25,00	
1532	679 353,59	1 453 161,03		25,00	
1533	679 413,91	1 453 250,87	25,00		
1534	679 526,47	1 453 339,13	25,00		
1535	679 598,40	1 453 428,60	25,00		
1536	679 582,58	1 453 492,10	25,00		
1537	679 543,12	1 453 539,13	25,00		
1538	679 509,89	1 453 603,16	25,00		
1539	679 575,45	1 453 669,92	25,00		
1540	679 600,68	1 453 749,37	25,00		
1541	679 691,69	1 453 795,67	25,00		
1542	679 771,25	1 453 866,24	25,00		
1543	679 787,17	1 453 901,89	25,00		
1544	679 690,44	1 453 941,82	25,00		
1545	679 598,37	1 453 971,54	25,00		
1546	679 552,28	1 454 060,73	25,00		
1547	679 448,44	1 454 166,23	25,00		
1340	679 353,19	1 454 189,32	25,00		
Сп2(6)					
1548	674 084,94	1 448 113,71	Картометрический метод	25,00	—
1549	673 531,25	1 447 534,97		25,00	
1550	673 095,03	1 447 432,54		25,00	
1551	673 149,73	1 446 812,26		25,00	

Раздел 2

Сведения о местоположении границ объекта

1	2	3	4	5	6
1552	673 267,68	1 446 480,51	Картометрический метод	25,00	—
1553	673 313,90	1 446 350,54		25,00	
1554	673 331,21	1 446 107,18		25,00	
1555	672 993,63	1 446 198,35		25,00	
1556	672 920,31	1 446 079,14		25,00	
1557	674 200,73	1 445 265,64		25,00	
1558	674 353,08	1 445 498,09		25,00	
1559	673 884,28	1 445 768,59		25,00	
1560	673 727,03	1 445 864,81		25,00	
1561	673 666,31	1 445 917,80		25,00	
1562	673 832,05	1 446 273,71		25,00	
1563	673 870,75	1 446 356,80		25,00	
1564	674 389,27	1 446 237,03		25,00	
1565	674 392,91	1 446 381,46		25,00	
1566	674 429,93	1 446 455,51		25,00	
1567	674 484,67	1 446 534,78		25,00	
1568	674 568,75	1 446 550,87		25,00	
1569	674 629,99	1 446 587,28		25,00	
1570	674 682,72	1 446 628,19		25,00	
1571	674 722,01	1 446 648,26		25,00	
1572	674 761,30	1 446 668,33		25,00	
1573	674 792,08	1 446 692,90		25,00	
1574	674 817,38	1 446 670,88		25,00	
1575	674 799,94	1 446 662,90		25,00	
1576	674 777,56	1 446 629,57		25,00	
1577	674 790,05	1 446 612,19		25,00	
1578	674 820,29	1 446 615,52		25,00	
1579	674 855,38	1 446 639,97		25,00	
1580	674 881,31	1 446 643,43		25,00	
1581	674 923,83	1 446 620,89		25,00	
1582	675 078,17	1 446 760,76		25,00	
1583	675 018,96	1 446 805,07		25,00	
1584	674 986,34	1 446 878,33		25,00	
1585	674 957,91	1 446 947,21		25,00	
1586	674 955,43	1 447 019,55		25,00	
1587	674 949,27	1 447 117,52		25,00	
1588	674 907,50	1 447 169,80		25,00	
1589	674 856,05	1 447 179,86		25,00	
1590	674 853,33	1 447 206,22		25,00	
1591	674 872,79	1 447 227,60		25,00	
1592	674 871,00	1 447 260,18		25,00	
1593	674 800,77	1 447 241,86		25,00	
1594	674 736,78	1 447 234,49	25,00		
1595	674 696,56	1 447 171,41	25,00		
1596	674 658,95	1 447 137,40	25,00		
1597	674 699,15	1 447 141,67	25,00		
1598	674 743,65	1 447 140,32	25,00		
1599	674 744,50	1 447 085,37	25,00		
1600	674 738,85	1 447 038,29	25,00		
1601	674 700,11	1 447 003,21	25,00		
1602	674 662,03	1 446 994,48	25,00		
1603	674 629,13	1 446 970,20	25,00		
1604	674 552,25	1 446 968,13	25,00		
1605	674 522,57	1 446 939,37	25,00		
1606	674 471,71	1 446 954,09	25,00		

Раздел 2

Сведения о местоположении границ объекта

1	2	3	4	5	6
1607	674 473,05	1 447 006,79	Картометрический метод	25,00	—
1608	674 423,56	1 446 987,42		25,00	
1609	674 381,61	1 446 957,92		25,00	
1610	674 353,79	1 447 002,71		25,00	
1611	674 376,31	1 447 056,96		25,00	
1612	674 397,31	1 447 094,78		25,00	
1613	674 446,20	1 447 135,04		25,00	
1614	674 452,47	1 447 162,32		25,00	
1615	674 373,16	1 447 152,64		25,00	
1616	674 326,75	1 447 197,81		25,00	
1617	674 278,12	1 447 187,24		25,00	
1618	674 264,87	1 447 161,10		25,00	
1619	674 193,91	1 447 122,06		25,00	
1620	674 130,42	1 447 140,27		25,00	
1621	674 145,30	1 447 175,06		25,00	
1622	674 144,97	1 447 177,86		25,00	
1623	674 128,58	1 447 182,24		25,00	
1624	674 124,94	1 447 179,73		25,00	
1625	674 099,17	1 447 185,55		25,00	
1626	674 069,00	1 447 183,93		25,00	
1627	674 063,05	1 447 189,96		25,00	
1628	674 057,06	1 447 212,27		25,00	
1629	674 052,22	1 447 204,04		25,00	
1630	674 046,24	1 447 198,93		25,00	
1631	674 032,27	1 447 208,13		25,00	
1632	674 036,17	1 447 236,14		25,00	
1633	673 983,43	1 447 361,92		25,00	
1634	673 976,41	1 447 427,81		25,00	
1635	674 070,62	1 447 563,70		25,00	
1636	674 045,12	1 447 629,81		25,00	
1637	674 188,99	1 447 721,08		25,00	
1638	674 197,97	1 447 712,71		25,00	
1639	674 275,84	1 447 770,40		25,00	
1640	674 260,23	1 447 792,42		25,00	
1641	674 288,08	1 447 825,26	25,00		
1642	674 225,11	1 447 916,78	25,00		
1643	674 170,38	1 447 944,06	25,00		
1644	674 157,68	1 447 963,28	25,00		
1645	674 157,86	1 447 984,31	25,00		
1646	674 148,48	1 448 077,10	25,00		
1548	674 084,94	1 448 113,71	25,00		
Сп2(7)					
1647	681 259,09	1 457 032,94	Картометрический метод	25,00	—
1648	681 194,22	1 456 998,05		25,00	
1649	681 128,42	1 456 968,93		25,00	
1650	681 024,36	1 456 889,85		25,00	
1651	681 009,39	1 456 839,42		25,00	
1652	680 961,72	1 456 784,57		25,00	
1653	680 964,57	1 456 693,21		25,00	
1654	680 962,67	1 456 596,88		25,00	
1655	680 933,04	1 456 511,24		25,00	
1656	680 894,38	1 456 441,00		25,00	
1657	680 832,93	1 456 396,56		25,00	
1658	680 822,22	1 456 325,77		25,00	
1659	680 807,74	1 456 300,69	25,00		

Раздел 2

Сведения о местоположении границ объекта

1	2	3	4	5	6
1660	680 747,80	1 456 332,31	Картометрический метод	25,00	—
1661	680 625,71	1 456 284,02		25,00	
1662	680 544,16	1 456 272,42		25,00	
1663	680 474,01	1 456 275,58		25,00	
1664	680 445,89	1 456 215,85		25,00	
1665	680 446,79	1 456 185,86		25,00	
1666	680 408,48	1 456 136,17		25,00	
1667	680 388,76	1 456 080,76		25,00	
1668	680 354,95	1 456 020,56		25,00	
1669	680 330,67	1 455 970,33		25,00	
1670	680 256,06	1 455 966,74		25,00	
1671	680 195,01	1 455 942,59		25,00	
1672	680 143,38	1 455 923,33		25,00	
1673	680 119,00	1 455 868,01		25,00	
1674	680 132,98	1 455 802,86		25,00	
1675	680 121,66	1 455 766,52		25,00	
1676	680 141,28	1 455 702,48		25,00	
1677	680 133,12	1 455 639,48		25,00	
1678	680 159,07	1 455 537,52		25,00	
1679	680 232,39	1 455 475,19		25,00	
1680	680 272,91	1 455 403,38		25,00	
1681	680 229,14	1 455 362,28		25,00	
1682	680 243,06	1 455 307,60		25,00	
1683	680 222,07	1 455 250,52		25,00	
1684	680 278,33	1 455 205,45		25,00	
1685	680 305,27	1 455 154,19		25,00	
1686	680 407,83	1 455 157,23		25,00	
1687	680 486,70	1 455 140,45		25,00	
1688	680 562,02	1 455 179,53		25,00	
1689	680 619,00	1 455 234,19		25,00	
1690	680 680,34	1 455 273,55		25,00	
1691	680 745,35	1 455 262,11		25,00	
1692	680 822,62	1 455 294,89		25,00	
1693	680 929,08	1 455 364,98		25,00	
1694	681 018,97	1 455 434,21		25,00	
1695	681 142,26	1 455 543,35		25,00	
1696	681 242,76	1 455 678,31		25,00	
1697	681 319,07	1 455 768,09		25,00	
1698	681 399,95	1 455 852,72		25,00	
1699	681 471,10	1 455 917,23		25,00	
1700	681 560,20	1 455 945,90		25,00	
1701	681 645,32	1 456 010,15		25,00	
1702	681 706,96	1 456 064,72	25,00		
1703	681 772,96	1 456 103,99	25,00		
1704	681 856,37	1 456 092,40	25,00		
1705	682 035,47	1 456 185,00	25,00		
1706	682 139,53	1 456 264,09	25,00		
1707	682 188,42	1 456 321,45	25,00		
1708	682 250,41	1 456 393,77	25,00		
1709	682 457,76	1 456 572,24	25,00		
1710	682 447,79	1 456 597,81	25,00		
1711	682 398,12	1 456 619,08	25,00		
1712	682 351,38	1 456 651,53	25,00		
1713	682 350,34	1 456 649,45	25,00		
1714	682 328,78	1 456 667,22	25,00		

Раздел 2

Сведения о местоположении границ объекта

1	2	3	4	5	6
1715	682 315,39	1 456 676,52	Картометрический метод	25,00	—
1716	682 226,83	1 456 678,49		25,00	
1717	682 201,17	1 456 669,96		25,00	
1718	682 090,90	1 456 675,74		25,00	
1719	682 112,01	1 456 710,92		25,00	
1720	682 099,80	1 456 759,09		25,00	
1721	682 088,35	1 456 771,52		25,00	
1722	682 083,41	1 456 800,13		25,00	
1723	682 057,85	1 456 820,48		25,00	
1724	682 030,95	1 456 841,94		25,00	
1725	682 002,29	1 456 865,34		25,00	
1726	681 966,09	1 456 860,99		25,00	
1727	681 945,84	1 456 896,90		25,00	
1728	681 890,15	1 456 908,15		25,00	
1729	681 871,19	1 456 925,32		25,00	
1730	681 830,09	1 456 892,60		25,00	
1731	681 721,68	1 456 919,14		25,00	
1732	681 670,21	1 456 913,17		25,00	
1733	681 635,49	1 456 878,95		25,00	
1734	681 578,48	1 456 873,76		25,00	
1735	681 517,73	1 456 864,83		25,00	
1736	681 498,10	1 456 814,49		25,00	
1737	681 515,73	1 456 763,42		25,00	
1738	681 505,12	1 456 697,69		25,00	
1739	681 463,21	1 456 698,52		25,00	
1740	681 451,15	1 456 736,81		25,00	
1741	681 461,51	1 456 789,86		25,00	
1742	681 470,46	1 456 830,26		25,00	
1743	681 452,93	1 456 886,40		25,00	
1744	681 398,76	1 456 962,96		25,00	
1745	681 397,82	1 456 963,91		25,00	
1746	681 311,15	1 457 021,09	25,00		
1747	681 275,06	1 457 032,67	25,00		
1647	681 259,09	1 457 032,94	25,00		
Сп2(8)					
1748	681 344,03	1 455 156,36	Картометрический метод	25,00	—
1749	681 268,32	1 455 130,43		25,00	
1750	681 185,45	1 455 104,73		25,00	
1751	681 067,08	1 454 946,09		25,00	
1752	681 029,41	1 454 869,64		25,00	
1753	681 042,36	1 454 816,34		25,00	
1754	681 012,00	1 454 746,72		25,00	
1755	681 008,99	1 454 626,91		25,00	
1756	681 194,21	1 454 459,07		25,00	
1757	681 220,91	1 454 384,20		25,00	
1758	681 103,87	1 454 278,42		25,00	
1759	680 943,96	1 454 173,93		25,00	
1760	680 828,59	1 454 135,10		25,00	
1761	680 728,85	1 454 148,71		25,00	
1762	680 673,76	1 454 090,42		25,00	
1763	680 629,22	1 454 024,76		25,00	
1764	681 143,75	1 453 875,16		25,00	
1765	681 338,45	1 453 657,66		25,00	
1766	681 479,43	1 453 720,40		25,00	
1767	681 593,90	1 453 723,99		25,00	

Раздел 2

Сведения о местоположении границ объекта

1	2	3	4	5	6
1768	681 693,39	1 453 699,81	Картометрический метод	25,00	—
1769	681 854,73	1 453 719,61		25,00	
1770	681 950,46	1 453 688,51		25,00	
1771	682 089,50	1 453 673,71		25,00	
1772	682 197,44	1 453 702,18		25,00	
1773	682 302,80	1 453 769,53		25,00	
1774	682 397,63	1 453 844,24		25,00	
1775	682 754,10	1 453 805,24		25,00	
1776	682 768,64	1 454 524,24		25,00	
1777	682 638,79	1 454 619,88		25,00	
1778	682 417,51	1 454 633,63		25,00	
1779	682 142,40	1 454 638,44		25,00	
1780	681 957,12	1 454 666,59		25,00	
1781	681 810,28	1 454 683,44		25,00	
1782	681 692,12	1 454 697,65		25,00	
1783	681 649,05	1 454 635,74		25,00	
1784	681 620,12	1 454 622,51		25,00	
1785	681 567,25	1 454 652,33		25,00	
1786	681 492,78	1 454 675,74		25,00	
1787	681 460,54	1 454 673,19		25,00	
1788	681 409,12	1 454 618,32		25,00	
1789	681 344,03	1 454 588,55		25,00	
1790	681 313,86	1 454 525,98		25,00	
1791	681 281,09	1 454 502,29		25,00	
1792	681 249,65	1 454 531,45		25,00	
1793	681 233,21	1 454 588,38		25,00	
1794	681 241,51	1 454 633,97		25,00	
1795	681 309,46	1 454 635,44		25,00	
1796	681 366,61	1 454 633,71		25,00	
1797	681 396,87	1 454 699,80		25,00	
1798	681 358,74	1 454 746,81		25,00	
1799	681 346,93	1 454 845,91		25,00	
1800	681 370,50	1 454 929,84		25,00	
1801	681 389,42	1 454 971,59		25,00	
1802	681 430,93	1 455 058,50	25,00		
1803	681 407,88	1 455 136,79	25,00		
1748	681 344,03	1 455 156,36	25,00		
Сп2(9)					
1804	668 637,63	1 458 516,50	Картометрический метод	25,00	—
2225	668 710,78	1 458 493,80		25,00	
2224	668 722,93	1 458 478,86		25,00	
2223	668 754,97	1 458 496,42		25,00	
2222	668 781,25	1 458 501,62		25,00	
2221	668 803,33	1 458 499,01		25,00	
2220	668 814,87	1 458 501,48		25,00	
2219	668 831,76	1 458 500,33		25,00	
2218	668 848,65	1 458 496,18		25,00	
2217	668 868,42	1 458 495,84		25,00	
2216	668 904,28	1 458 481,23		25,00	
2215	668 923,82	1 458 482,80		25,00	
2214	668 963,52	1 458 460,32		25,00	
2213	668 989,81	1 458 443,36		25,00	
2212	669 019,78	1 458 412,81		25,00	
2211	669 033,06	1 458 385,00		25,00	
2210	669 130,38	1 458 308,41		25,00	

Раздел 2

Сведения о местоположении границ объекта

1	2	3	4	5	6
2209	669 149,39	1 458 310,55	Картометрический метод	25,00	—
2208	669 181,28	1 458 303,11		25,00	
2207	669 194,29	1 458 291,86		25,00	
2206	669 201,30	1 458 289,47		25,00	
2205	669 225,56	1 458 263,66		25,00	
2204	669 226,11	1 458 256,77		25,00	
2203	669 233,84	1 458 247,13		25,00	
2202	669 237,32	1 458 218,62		25,00	
2201	669 234,79	1 458 192,67		25,00	
2200	669 249,91	1 458 168,41		25,00	
2199	669 276,80	1 458 143,90		25,00	
2198	669 291,55	1 458 141,34		25,00	
2197	669 307,62	1 458 143,54		25,00	
2196	669 321,42	1 458 183,56		25,00	
2195	669 333,30	1 458 200,47		25,00	
2194	669 349,54	1 458 211,06		25,00	
2193	669 361,45	1 458 264,44		25,00	
2192	669 361,14	1 458 276,21		25,00	
2191	669 367,98	1 458 295,04		25,00	
2190	669 379,99	1 458 310,85		25,00	
2189	669 404,96	1 458 331,23		25,00	
2188	669 434,08	1 458 336,88		25,00	
2187	669 449,08	1 458 347,78		25,00	
2186	669 470,57	1 458 352,27		25,00	
2185	669 491,06	1 458 357,39		25,00	
2184	669 550,83	1 458 353,68		25,00	
2183	669 614,20	1 458 340,48		25,00	
2182	669 690,45	1 458 333,71		25,00	
2181	669 751,77	1 458 286,60		25,00	
2180	669 791,41	1 458 214,02		25,00	
2179	669 788,71	1 458 127,27		25,00	
2178	669 799,75	1 458 098,13		25,00	
2177	669 805,51	1 458 075,38		25,00	
2176	669 807,16	1 458 049,86		25,00	
2175	669 808,56	1 458 015,49		25,00	
2174	669 813,16	1 458 009,39		25,00	
2173	669 811,83	1 457 969,44		25,00	
2172	669 817,05	1 457 957,77		25,00	
2171	669 819,79	1 457 924,47		25,00	
2170	669 821,01	1 457 890,91		25,00	
2169	669 811,96	1 457 861,72		25,00	
2168	669 801,47	1 457 801,26		25,00	
2167	669 817,89	1 457 789,20		25,00	
2166	669 826,68	1 457 758,29		25,00	
2165	669 817,80	1 457 727,12		25,00	
2164	669 831,36	1 457 711,05	25,00		
2163	669 837,78	1 457 690,26	25,00		
2162	669 848,39	1 457 691,60	25,00		
2161	669 868,83	1 457 687,68	25,00		
2160	669 889,21	1 457 674,79	25,00		
2159	669 910,08	1 457 664,14	25,00		
2158	669 924,85	1 457 657,92	25,00		
2157	669 943,66	1 457 637,21	25,00		
2156	669 980,18	1 457 568,13	25,00		
2155	669 983,15	1 457 543,39	25,00		

Раздел 2

Сведения о местоположении границ объекта

1	2	3	4	5	6
2154	669 982,06	1 457 524,80	Картометрический метод	25,00	—
2153	669 992,81	1 457 505,99		25,00	
2152	670 000,19	1 457 448,13		25,00	
2151	670 019,67	1 457 356,33		25,00	
2150	669 988,69	1 457 134,84		25,00	
2149	669 947,40	1 457 130,80		25,00	
2148	669 937,54	1 457 126,42		25,00	
2147	669 869,99	1 457 079,41		25,00	
2146	669 791,98	1 457 061,46		25,00	
2145	669 766,05	1 457 038,34		25,00	
2144	669 760,43	1 456 998,35		25,00	
2143	669 742,47	1 456 944,48		25,00	
2142	669 725,46	1 456 927,18		25,00	
2141	669 699,34	1 456 864,33		25,00	
2140	669 695,89	1 456 856,02		25,00	
2139	669 749,72	1 456 815,88		25,00	
2138	669 816,42	1 456 730,62		25,00	
2137	669 851,04	1 456 661,65		25,00	
2136	669 880,32	1 456 588,21		25,00	
2135	669 904,56	1 456 495,02		25,00	
2134	669 918,24	1 456 349,76		25,00	
2133	669 913,01	1 456 333,29		25,00	
2132	669 909,06	1 456 312,84		25,00	
2131	669 928,37	1 456 301,88		25,00	
2130	669 937,72	1 456 300,72		25,00	
2129	669 954,73	1 456 309,91		25,00	
2128	669 968,08	1 456 332,30		25,00	
2127	670 013,34	1 456 332,73		25,00	
2126	670 043,24	1 456 362,10		25,00	
2125	670 053,53	1 456 353,58		25,00	
2124	670 069,71	1 456 361,37		25,00	
2123	670 085,56	1 456 356,36		25,00	
2122	670 094,99	1 456 357,68		25,00	
2121	670 115,44	1 456 356,34		25,00	
2120	670 154,06	1 456 342,61		25,00	
2119	670 173,48	1 456 297,06		25,00	
2118	670 161,09	1 456 262,29		25,00	
2117	670 166,65	1 456 257,50		25,00	
2116	670 174,59	1 456 262,68		25,00	
2115	670 211,29	1 456 268,50		25,00	
2114	670 237,62	1 456 269,76	25,00		
2113	670 264,08	1 456 257,36	25,00		
2112	670 290,65	1 456 250,24	25,00		
2111	670 312,85	1 456 237,05	25,00		
2110	670 339,99	1 456 226,22	25,00		
2109	670 368,89	1 456 208,97	25,00		
2108	670 400,36	1 456 185,83	25,00		
2107	670 436,28	1 456 150,75	25,00		
2106	670 442,72	1 456 129,77	25,00		
2105	670 458,49	1 456 125,55	25,00		
2104	670 480,77	1 456 109,50	25,00		
2103	670 487,99	1 456 107,07	25,00		
2102	670 537,32	1 456 075,18	25,00		
2101	670 507,96	1 456 007,64	25,00		
2100	670 478,39	1 455 946,64	25,00		

Раздел 2

Сведения о местоположении границ объекта

1	2	3	4	5	6
2099	670 480,12	1 455 864,37	Картометрический метод	25,00	—
2098	670 470,90	1 455 842,32		25,00	
2097	670 395,65	1 455 833,32		25,00	
2096	670 344,98	1 455 879,26		25,00	
2095	670 328,09	1 455 925,68		25,00	
2094	670 274,96	1 455 899,67		25,00	
2093	670 266,56	1 455 946,91		25,00	
2092	670 266,00	1 455 950,08		25,00	
2091	670 206,03	1 455 988,30		25,00	
2090	670 160,25	1 456 008,44		25,00	
2089	670 176,12	1 456 121,20		25,00	
2088	670 170,28	1 456 157,54		25,00	
2087	670 172,05	1 456 170,19		25,00	
2086	670 175,90	1 456 197,66		25,00	
2085	670 048,43	1 456 127,62		25,00	
2084	670 047,59	1 456 127,29		25,00	
2083	669 966,09	1 456 082,12		25,00	
2082	669 885,68	1 456 028,87		25,00	
2081	669 916,37	1 455 981,64		25,00	
2080	669 916,12	1 455 963,18		25,00	
2079	669 910,14	1 455 947,59		25,00	
2078	669 863,62	1 455 913,30		25,00	
2077	669 808,85	1 455 882,30		25,00	
2076	669 755,07	1 455 881,01		25,00	
2075	669 725,25	1 455 917,54		25,00	
2074	669 728,13	1 455 919,62		25,00	
2073	669 796,80	1 455 969,37		25,00	
2072	669 784,68	1 455 991,37		25,00	
2071	669 783,75	1 456 021,14		25,00	
2070	669 863,77	1 456 055,62		25,00	
2069	669 839,88	1 456 115,56		25,00	
2068	669 855,98	1 456 137,31		25,00	
2067	669 850,72	1 456 201,23		25,00	
2066	669 839,40	1 456 210,13		25,00	
2065	669 837,04	1 456 243,99		25,00	
2064	669 842,44	1 456 244,12		25,00	
2063	669 845,25	1 456 252,84		25,00	
2062	669 842,76	1 456 272,33		25,00	
2061	669 843,53	1 456 284,56		25,00	
2060	669 838,96	1 456 286,88		25,00	
2059	669 838,92	1 456 286,51		25,00	
2058	669 814,08	1 456 304,35		25,00	
2057	669 748,92	1 456 244,17		25,00	
2056	669 742,01	1 456 253,27		25,00	
2055	669 739,66	1 456 256,35		25,00	
2054	669 732,66	1 456 265,58	25,00		
2053	669 727,92	1 456 271,83	25,00		
2052	669 737,66	1 456 279,23	25,00		
2051	669 817,00	1 456 340,98	25,00		
2050	669 819,78	1 456 345,37	25,00		
2049	669 822,10	1 456 367,13	25,00		
2048	669 821,34	1 456 394,95	25,00		
2047	669 817,20	1 456 450,60	25,00		
2046	669 811,06	1 456 481,04	25,00		
2045	669 796,84	1 456 479,45	25,00		

Раздел 2

Сведения о местоположении границ объекта

1	2	3	4	5	6
2044	669 782,61	1 456 559,79	Картометрический метод	25,00	—
2043	669 759,69	1 456 616,16		25,00	
2042	669 750,50	1 456 610,40		25,00	
2041	669 717,57	1 456 615,42		25,00	
2040	669 668,55	1 456 627,19		25,00	
2039	669 632,81	1 456 637,76		25,00	
2038	669 603,76	1 456 634,92		25,00	
2037	669 553,60	1 456 632,44		25,00	
2036	669 542,40	1 456 631,89		25,00	
2035	669 533,42	1 456 633,03		25,00	
2034	669 513,41	1 456 632,54		25,00	
2033	669 497,57	1 456 630,19		25,00	
2032	669 432,23	1 456 622,22		25,00	
2031	669 418,88	1 456 618,93		25,00	
2030	669 409,82	1 456 615,07		25,00	
2029	669 399,82	1 456 609,13		25,00	
2028	669 392,64	1 456 603,74		25,00	
2027	669 385,12	1 456 596,16		25,00	
2026	669 381,01	1 456 589,42		25,00	
2025	669 366,11	1 456 585,00		25,00	
2024	669 359,31	1 456 583,07		25,00	
2023	669 326,36	1 456 567,88		25,00	
2022	669 328,95	1 456 559,99		25,00	
2021	669 251,91	1 456 514,95		25,00	
2020	669 233,17	1 456 506,24		25,00	
2019	669 140,69	1 456 451,29		25,00	
2018	669 125,88	1 456 475,73		25,00	
2017	669 127,48	1 456 475,90		25,00	
2016	669 132,77	1 456 481,62		25,00	
2015	669 130,51	1 456 483,96		25,00	
2014	669 143,74	1 456 498,85		25,00	
2013	669 152,38	1 456 532,82		25,00	
2012	669 157,38	1 456 545,24		25,00	
2011	669 180,36	1 456 563,17		25,00	
2010	669 202,96	1 456 581,93		25,00	
2009	669 220,77	1 456 588,65		25,00	
2008	669 254,91	1 456 603,21		25,00	
2007	669 261,99	1 456 608,60		25,00	
2006	669 289,63	1 456 648,67		25,00	
2005	669 330,54	1 456 674,53		25,00	
2004	669 365,23	1 456 689,61	25,00		
2003	669 362,68	1 456 695,40	25,00		
2002	669 358,74	1 456 693,19	25,00		
2001	669 355,92	1 456 698,44	25,00		
2000	669 347,37	1 456 695,27	25,00		
1999	669 349,27	1 456 688,84	25,00		
1998	669 328,62	1 456 679,56	25,00		
1997	669 309,43	1 456 667,87	25,00		
1996	669 306,41	1 456 672,41	25,00		
1995	669 298,45	1 456 669,64	25,00		
1994	669 298,35	1 456 668,64	25,00		
1993	669 300,86	1 456 663,50	25,00		
1992	669 286,20	1 456 653,23	25,00		
1991	669 270,31	1 456 628,48	25,00		
1990	669 266,34	1 456 630,54	25,00		

Раздел 2

Сведения о местоположении границ объекта

1	2	3	4	5	6
1989	669 260,84	1 456 624,62	Картометрический метод	25,00	—
1988	669 265,59	1 456 621,35		25,00	
1987	669 253,96	1 456 606,33		25,00	
1986	669 240,47	1 456 601,07		25,00	
1985	669 236,00	1 456 603,01		25,00	
1984	669 227,95	1 456 600,14		25,00	
1983	669 229,21	1 456 597,12		25,00	
1982	669 218,75	1 456 593,78		25,00	
1981	669 191,49	1 456 577,71		25,00	
1980	669 182,90	1 456 571,85		25,00	
1979	669 180,43	1 456 573,88		25,00	
1978	669 173,88	1 456 570,59		25,00	
1977	669 176,96	1 456 567,80		25,00	
1976	669 153,84	1 456 549,40		25,00	
1975	669 149,32	1 456 541,77		25,00	
1974	669 143,54	1 456 542,96		25,00	
1973	669 141,41	1 456 535,09		25,00	
1972	669 147,19	1 456 533,40		25,00	
1971	669 139,10	1 456 502,53		25,00	
1970	669 122,46	1 456 482,81		25,00	
1969	669 092,36	1 456 536,15		25,00	
1968	669 121,74	1 456 555,71		25,00	
1967	669 136,67	1 456 570,57		25,00	
1966	669 154,59	1 456 583,99		25,00	
1965	669 164,22	1 456 592,14		25,00	
1964	669 167,78	1 456 596,19		25,00	
1963	669 172,33	1 456 599,22		25,00	
1962	669 189,70	1 456 609,94		25,00	
1961	669 199,20	1 456 616,00		25,00	
1960	669 201,50	1 456 616,16		25,00	
1959	669 212,71	1 456 623,18		25,00	
1958	669 228,42	1 456 636,24		25,00	
1957	669 231,06	1 456 638,80		25,00	
1956	669 247,94	1 456 656,03		25,00	
1955	669 255,93	1 456 667,81		25,00	
1954	669 266,28	1 456 690,05		25,00	
1953	669 265,90	1 456 691,36		25,00	
1952	669 272,11	1 456 698,36		25,00	
1951	669 273,34	1 456 702,23		25,00	
1950	669 237,71	1 456 725,38		25,00	
1949	669 217,13	1 456 741,71	25,00		
1948	669 195,72	1 456 762,29	25,00		
1947	669 183,80	1 456 768,66	25,00		
1946	669 183,89	1 456 777,02	25,00		
1945	669 210,01	1 456 800,45	25,00		
1944	669 243,28	1 456 816,93	25,00		
1943	669 272,34	1 456 845,98	25,00		
1942	669 220,20	1 456 888,31	25,00		
1941	669 216,96	1 456 891,22	25,00		
1940	669 212,86	1 456 886,63	25,00		
1939	669 203,73	1 456 894,48	25,00		
1938	669 208,65	1 456 900,15	25,00		
1937	669 204,06	1 456 904,13	25,00		
1936	669 218,93	1 456 921,18	25,00		
1935	669 224,34	1 456 922,85	25,00		

Раздел 2

Сведения о местоположении границ объекта

1	2	3	4	5	6
1934	669 225,84	1 456 922,62	Картометрический метод	25,00	—
1933	669 286,57	1 456 871,69		25,00	
1932	669 287,43	1 456 871,02		25,00	
1931	669 290,58	1 456 874,34		25,00	
1930	669 314,60	1 456 905,96		25,00	
1929	669 296,77	1 456 917,30		25,00	
1928	669 316,12	1 456 945,90		25,00	
1927	669 330,93	1 456 943,27		25,00	
1926	669 366,87	1 456 949,85		25,00	
1925	669 395,50	1 456 956,15		25,00	
1924	669 392,88	1 456 974,00		25,00	
1923	669 432,90	1 457 006,57		25,00	
1922	669 435,58	1 457 049,94		25,00	
1921	669 386,16	1 457 080,62		25,00	
1920	669 307,66	1 457 056,36		25,00	
1919	669 252,38	1 457 083,53		25,00	
1918	669 236,98	1 457 121,58		25,00	
1917	669 232,17	1 457 159,36		25,00	
1916	669 302,45	1 457 233,37		25,00	
1915	669 369,44	1 457 263,31		25,00	
1914	669 386,99	1 457 254,14		25,00	
1913	669 385,74	1 457 263,46		25,00	
1912	669 406,41	1 457 293,04		25,00	
1911	669 369,94	1 457 327,12		25,00	
1910	669 417,19	1 457 374,28		25,00	
1909	669 443,93	1 457 357,05		25,00	
1908	669 519,10	1 457 392,97		25,00	
1907	669 451,03	1 457 414,15		25,00	
1906	669 364,30	1 457 445,02		25,00	
1905	669 327,53	1 457 447,60		25,00	
1904	669 315,25	1 457 461,50		25,00	
1903	669 294,69	1 457 476,53		25,00	
1902	669 235,72	1 457 510,86		25,00	
1901	669 216,36	1 457 526,17		25,00	
1900	669 136,43	1 457 595,24		25,00	
1899	669 107,37	1 457 625,09		25,00	
1898	669 118,50	1 457 636,21		25,00	
1897	669 123,37	1 457 643,92		25,00	
1896	669 127,13	1 457 647,55		25,00	
1895	669 129,15	1 457 647,96		25,00	
1894	669 132,83	1 457 651,03		25,00	
1893	669 135,42	1 457 653,88		25,00	
1892	669 146,28	1 457 662,75		25,00	
1891	669 147,81	1 457 664,82		25,00	
1890	669 148,37	1 457 667,76		25,00	
1889	669 148,02	1 457 682,41	25,00		
1888	669 141,40	1 457 698,60	25,00		
1887	669 138,34	1 457 718,69	25,00		
1886	669 135,86	1 457 720,82	25,00		
1885	669 128,03	1 457 731,15	25,00		
1884	669 125,33	1 457 733,99	25,00		
1883	669 120,37	1 457 741,30	25,00		
1882	669 118,55	1 457 742,04	25,00		
1881	669 112,12	1 457 749,36	25,00		
1880	669 100,26	1 457 759,96	25,00		

Раздел 2

Сведения о местоположении границ объекта

1	2	3	4	5	6
1879	669 097,79	1 457 762,65	Картометрический метод	25,00	—
1878	669 096,10	1 457 763,81		25,00	
1877	669 094,22	1 457 764,35		25,00	
1876	669 088,38	1 457 765,35		25,00	
1875	669 080,82	1 457 764,49		25,00	
1874	669 078,39	1 457 763,01		25,00	
1873	669 077,15	1 457 760,58		25,00	
1872	669 051,90	1 457 764,40		25,00	
1871	669 048,11	1 457 764,58		25,00	
1870	669 045,42	1 457 763,13		25,00	
1869	669 039,59	1 457 757,30		25,00	
1868	669 030,29	1 457 749,94		25,00	
1867	669 027,59	1 457 747,12		25,00	
1866	669 027,10	1 457 747,12		25,00	
1865	669 022,41	1 457 742,71		25,00	
1864	669 022,38	1 457 742,15		25,00	
1863	669 019,64	1 457 739,33		25,00	
1862	669 017,82	1 457 738,92		25,00	
1861	669 013,49	1 457 734,79		25,00	
1860	669 013,31	1 457 734,15		25,00	
1859	669 007,63	1 457 729,33		25,00	
1858	669 007,23	1 457 729,50		25,00	
1857	668 944,97	1 457 783,69		25,00	
1856	668 968,34	1 457 870,34		25,00	
1855	669 072,35	1 457 888,50		25,00	
1854	669 131,86	1 457 939,47		25,00	
1853	669 159,76	1 458 014,94		25,00	
1852	669 167,79	1 458 131,03		25,00	
1851	669 174,25	1 458 147,43		25,00	
1850	669 139,43	1 458 152,98		25,00	
1849	669 106,61	1 458 139,70		25,00	
1848	669 023,36	1 458 162,22		25,00	
1847	668 987,35	1 458 156,08		25,00	
1846	668 944,10	1 458 172,27		25,00	
1845	668 860,72	1 458 180,58		25,00	
1844	668 742,49	1 458 148,34		25,00	
1843	668 684,39	1 458 174,16		25,00	
1842	668 656,23	1 458 176,71		25,00	
1841	668 628,02	1 458 163,75		25,00	
1840	668 609,13	1 458 181,52		25,00	
1839	668 589,98	1 458 201,54		25,00	
1838	668 569,84	1 458 222,58		25,00	
1837	668 557,45	1 458 211,07		25,00	
1836	668 541,74	1 458 191,22		25,00	
1835	668 536,95	1 458 179,49		25,00	
1834	668 524,38	1 458 162,49		25,00	
1833	668 536,45	1 458 154,09		25,00	
1832	668 550,53	1 458 145,44		25,00	
1831	668 557,10	1 458 141,40	25,00		
1830	668 560,54	1 458 126,32	25,00		
1829	668 561,70	1 458 121,16	25,00		
1828	668 557,12	1 458 123,62	25,00		
1827	668 549,74	1 458 124,64	25,00		
1826	668 543,00	1 458 122,65	25,00		
1825	668 537,41	1 458 116,73	25,00		

Раздел 2

Сведения о местоположении границ объекта

1	2	3	4	5	6
1824	668 518,35	1 458 093,93	Картометрический метод	25,00	—
1823	668 521,31	1 458 091,28		25,00	
1822	668 517,52	1 458 086,04		25,00	
1821	668 522,43	1 458 080,36		25,00	
1820	668 478,69	1 458 027,14		25,00	
1819	668 470,42	1 458 035,58		25,00	
1818	668 500,89	1 458 075,64		25,00	
1817	668 354,46	1 458 193,36		25,00	
1816	668 371,00	1 458 227,23		25,00	
1815	668 421,99	1 458 252,99		25,00	
1814	668 435,29	1 458 256,42		25,00	
1813	668 437,32	1 458 273,32		25,00	
1812	668 455,21	1 458 302,51		25,00	
1811	668 489,57	1 458 327,47		25,00	
1810	668 526,10	1 458 314,89		25,00	
1809	668 542,02	1 458 303,64		25,00	
1808	668 556,65	1 458 323,87		25,00	
1807	668 577,57	1 458 345,70		25,00	
1806	668 526,92	1 458 419,87		25,00	
1805	668 590,15	1 458 484,85		25,00	
1804	668 637,63	1 458 516,50	25,00		
Вырез 1 из 1					
2226	668 572,62	1 458 242,61	Картометрический метод	25,00	—
2227	668 554,19	1 458 242,53		25,00	
2228	668 550,39	1 458 232,99		25,00	
2229	668 560,86	1 458 224,47		25,00	
2230	668 570,80	1 458 231,99		25,00	
2226	668 572,62	1 458 242,61		25,00	
Сп2(10)					
2226	668 572,62	1 458 242,61	Картометрический метод	25,00	—
2227	668 554,19	1 458 242,53		25,00	
2228	668 550,39	1 458 232,99		25,00	
2229	668 560,86	1 458 224,47		25,00	
2230	668 570,80	1 458 231,99		25,00	
2226	668 572,62	1 458 242,61		25,00	
Сп2(11)					
2231	670 292,80	1 455 755,31	Картометрический метод	25,00	—
2232	670 270,38	1 455 716,26		25,00	
2233	670 301,67	1 455 651,85		25,00	
2234	670 286,28	1 455 608,49		25,00	
2235	670 292,49	1 455 558,28		25,00	
2236	670 250,71	1 455 566,44		25,00	
2237	670 180,77	1 455 558,05		25,00	
2238	670 170,79	1 455 555,10		25,00	
2239	670 145,03	1 455 564,87		25,00	
2240	670 142,54	1 455 557,97		25,00	
2241	670 142,21	1 455 554,39		25,00	
2242	670 141,84	1 455 550,46		25,00	
2243	670 126,17	1 455 500,35		25,00	
2244	670 129,94	1 455 487,04		25,00	
2245	670 103,60	1 455 430,55		25,00	
2246	670 101,37	1 455 425,78		25,00	
2247	670 133,13	1 455 403,77		25,00	
2248	670 146,62	1 455 365,15		25,00	
2249	670 140,61	1 455 345,25		25,00	

Раздел 2

Сведения о местоположении границ объекта

1	2	3	4	5	6
2250	670 111,17	1 455 311,30	Картометрический метод	25,00	—
2251	670 093,82	1 455 289,18		25,00	
2252	670 063,71	1 455 257,54		25,00	
2253	670 009,88	1 455 227,21		25,00	
2254	670 008,17	1 455 226,25		25,00	
2255	669 987,91	1 455 212,99		25,00	
2256	669 981,22	1 455 196,14		25,00	
2257	669 984,98	1 455 168,39		25,00	
2258	669 988,69	1 455 138,60		25,00	
2259	669 999,59	1 455 127,06		25,00	
2260	670 027,14	1 455 078,97		25,00	
2261	670 029,12	1 455 052,74		25,00	
2262	670 032,71	1 455 035,57		25,00	
2263	670 098,56	1 454 979,71		25,00	
2264	670 140,86	1 454 963,84		25,00	
2265	670 193,52	1 454 971,36		25,00	
2266	670 307,55	1 454 948,23		25,00	
2267	670 398,98	1 454 921,52		25,00	
2268	670 411,92	1 454 918,40		25,00	
2269	670 412,86	1 454 916,56		25,00	
2270	670 432,66	1 454 934,33		25,00	
2271	670 446,65	1 454 958,17		25,00	
2272	670 472,22	1 454 968,92		25,00	
2273	670 481,56	1 454 969,64		25,00	
2274	670 485,87	1 454 972,78		25,00	
2275	670 491,92	1 454 980,05		25,00	
2276	670 504,12	1 454 983,97		25,00	
2277	670 515,19	1 454 992,98		25,00	
2278	670 519,22	1 455 001,04		25,00	
2279	670 517,77	1 455 034,05		25,00	
2280	670 529,85	1 455 060,63		25,00	
2281	670 552,24	1 455 078,76		25,00	
2282	670 555,15	1 455 085,14		25,00	
2283	670 570,04	1 455 086,49		25,00	
2284	670 600,59	1 455 125,66		25,00	
2285	670 617,60	1 455 130,70		25,00	
2286	670 637,86	1 455 130,81		25,00	
2287	670 660,69	1 455 123,64		25,00	
2288	670 706,91	1 455 117,82		25,00	
2289	670 719,44	1 455 108,09		25,00	
2290	670 734,66	1 455 113,01	25,00		
2291	670 791,74	1 455 083,58	25,00		
2292	670 825,43	1 455 082,12	25,00		
2293	670 917,25	1 455 088,61	25,00		
2294	670 971,87	1 455 098,91	25,00		
2295	671 074,83	1 455 134,50	25,00		
2296	671 102,70	1 455 137,30	25,00		
2297	671 119,60	1 455 146,03	25,00		
2298	671 127,66	1 455 158,34	25,00		
2299	671 128,38	1 455 160,88	25,00		
2300	671 127,49	1 455 163,05	25,00		
2301	671 119,56	1 455 199,28	25,00		
2302	671 044,74	1 455 281,38	25,00		
2303	670 992,49	1 455 265,70	25,00		
2304	670 983,12	1 455 274,05	25,00		

Раздел 2

Сведения о местоположении границ объекта

1	2	3	4	5	6
2305	670 926,17	1 455 271,64	Картометрический метод	25,00	—
2306	670 829,41	1 455 357,28		25,00	
2307	670 779,52	1 455 390,28		25,00	
2308	670 760,72	1 455 415,88		25,00	
2309	670 727,10	1 455 427,41		25,00	
2310	670 687,91	1 455 428,93		25,00	
2311	670 618,67	1 455 420,72		25,00	
2312	670 515,25	1 455 439,35		25,00	
2313	670 486,34	1 455 496,12		25,00	
2314	670 371,04	1 455 516,24		25,00	
2315	670 437,36	1 455 529,59		25,00	
2316	670 449,34	1 455 540,71		25,00	
2317	670 422,28	1 455 626,15		25,00	
2318	670 440,19	1 455 626,67		25,00	
2319	670 448,60	1 455 614,53		25,00	
2320	670 465,69	1 455 613,66		25,00	
2321	670 488,88	1 455 549,09		25,00	
2322	670 583,77	1 455 528,39		25,00	
2323	670 582,97	1 455 566,60		25,00	
2324	670 631,16	1 455 565,54		25,00	
2325	670 630,65	1 455 660,37		25,00	
2326	670 563,60	1 455 663,93		25,00	
2327	670 502,88	1 455 682,49		25,00	
2328	670 468,67	1 455 675,52		25,00	
2329	670 465,20	1 455 620,77		25,00	
2330	670 453,73	1 455 622,35		25,00	
2331	670 443,51	1 455 634,01		25,00	
2332	670 424,80	1 455 633,81		25,00	
2333	670 421,50	1 455 684,37		25,00	
2334	670 393,46	1 455 682,21		25,00	
2335	670 381,02	1 455 711,11		25,00	
2336	670 335,87	1 455 727,63		25,00	
2337	670 318,94	1 455 751,50	25,00		
2231	670 292,80	1 455 755,31	25,00		
Сп2(12)					
2338	686 164,96	1 454 044,41	Картометрический метод	25,00	—
2339	686 154,79	1 454 031,49		25,00	
2340	686 136,04	1 454 007,69		25,00	
2341	686 086,79	1 453 961,02		25,00	
2342	686 067,41	1 453 897,17		25,00	
2343	686 071,51	1 453 799,69		25,00	
2344	686 161,70	1 453 677,71		25,00	
2345	686 211,49	1 453 650,67		25,00	
2346	686 287,17	1 453 709,69		25,00	
2347	686 417,69	1 453 727,38		25,00	
2348	686 444,65	1 453 694,37		25,00	
2349	686 453,89	1 453 564,27		25,00	
2350	686 443,29	1 453 477,20		25,00	
2351	686 455,46	1 453 414,87		25,00	
2352	686 510,86	1 453 366,11		25,00	
2353	686 532,00	1 453 375,97		25,00	
2354	686 557,37	1 453 411,99		25,00	
2355	686 600,63	1 453 356,33		25,00	
2356	686 635,43	1 453 321,12		25,00	
2357	686 656,81	1 453 255,74		25,00	

Раздел 2

Сведения о местоположении границ объекта

1	2	3	4	5	6
2358	686 703,79	1 453 187,81	Картометрический метод	25,00	—
2359	686 704,63	1 453 130,96		25,00	
2360	686 709,33	1 453 069,98		25,00	
2361	686 728,12	1 453 022,91		25,00	
2362	686 932,21	1 452 773,22		25,00	
2363	686 928,43	1 452 681,96		25,00	
2364	687 008,36	1 452 661,31		25,00	
2365	686 936,40	1 453 301,95		25,00	
2338	686 164,96	1 454 044,41		25,00	
Сп2(13)					
2366	675 994,28	1 448 233,72	Картометрический метод	25,00	—
2367	675 957,92	1 448 158,31		25,00	
2368	675 947,80	1 448 099,10		25,00	
2369	675 881,94	1 448 050,07		25,00	
2370	675 826,29	1 448 064,51		25,00	
2371	675 774,40	1 448 057,58		25,00	
2372	675 733,83	1 447 986,54		25,00	
2373	675 737,18	1 447 948,18		25,00	
2374	675 719,10	1 447 914,71		25,00	
2375	675 735,47	1 447 880,20		25,00	
2376	675 778,31	1 447 870,41		25,00	
2377	675 833,74	1 447 847,47		25,00	
2378	675 863,46	1 447 829,57		25,00	
2379	675 870,89	1 447 782,57		25,00	
2380	675 844,30	1 447 753,62		25,00	
2381	675 774,88	1 447 734,47		25,00	
2382	675 735,81	1 447 722,89		25,00	
2383	675 640,76	1 447 713,02		25,00	
2384	675 587,39	1 447 646,61		25,00	
2385	675 521,85	1 447 610,34		25,00	
2386	675 438,85	1 447 566,09		25,00	
2387	675 341,46	1 447 462,76		25,00	
2388	675 344,70	1 447 420,14		25,00	
2389	675 365,15	1 447 377,01		25,00	
2390	675 338,14	1 447 331,07		25,00	
2391	675 285,84	1 447 307,14		25,00	
2392	675 262,91	1 447 252,56		25,00	
2393	675 288,00	1 447 222,05		25,00	
2394	675 339,88	1 447 228,99	25,00		
2395	675 399,95	1 447 218,66	25,00		
2396	675 474,11	1 447 254,67	25,00		
2397	675 529,86	1 447 244,48	25,00		
2398	676 098,50	1 448 094,53	25,00		
2366	675 994,28	1 448 233,72	25,00		
Сп2(14)					
2399	666 352,49	1 457 671,76	Картометрический метод	25,00	—
2521	666 354,14	1 457 671,02		25,00	
2520	666 355,62	1 457 668,47		25,00	
2519	666 361,06	1 457 664,58		25,00	
2518	666 363,28	1 457 664,38		25,00	
2517	666 366,97	1 457 670,03		25,00	
2516	666 376,09	1 457 664,88		25,00	
2515	666 379,45	1 457 659,74		25,00	
2514	666 383,83	1 457 653,04		25,00	
2513	666 394,51	1 457 640,27		25,00	

Раздел 2

Сведения о местоположении границ объекта

1	2	3	4	5	6
2512	666 407,91	1 457 628,88	Картометрический метод	25,00	—
2511	666 421,20	1 457 617,33		25,00	
2510	666 433,24	1 457 602,50		25,00	
2509	666 447,84	1 457 588,31		25,00	
2508	666 461,95	1 457 578,03		25,00	
2507	666 473,70	1 457 568,18		25,00	
2506	666 482,98	1 457 557,40		25,00	
2505	666 492,92	1 457 546,89		25,00	
2504	666 502,99	1 457 537,08		25,00	
2503	666 509,33	1 457 528,58		25,00	
2502	666 512,00	1 457 519,50		25,00	
2501	666 515,38	1 457 508,64		25,00	
2500	666 517,66	1 457 505,54		25,00	
2499	666 524,09	1 457 499,85		25,00	
2498	666 547,23	1 457 488,26		25,00	
2497	666 552,50	1 457 487,55		25,00	
2496	666 561,64	1 457 487,98		25,00	
2495	666 572,72	1 457 489,40		25,00	
2494	666 584,78	1 457 489,99		25,00	
2493	666 597,00	1 457 489,12		25,00	
2492	666 609,15	1 457 487,51		25,00	
2491	666 620,58	1 457 487,67		25,00	
2490	666 631,43	1 457 487,06		25,00	
2489	666 640,91	1 457 482,86		25,00	
2488	666 647,52	1 457 476,04		25,00	
2487	666 648,75	1 457 473,38		25,00	
2486	666 649,86	1 457 466,93		25,00	
2485	666 649,41	1 457 458,27		25,00	
2484	666 648,33	1 457 453,33		25,00	
2483	666 646,53	1 457 448,21		25,00	
2482	666 641,54	1 457 439,21		25,00	
2481	666 638,75	1 457 436,08		25,00	
2480	666 632,45	1 457 431,53		25,00	
2479	666 619,74	1 457 424,88		25,00	
2478	666 603,50	1 457 419,09		25,00	
2477	666 586,51	1 457 412,60		25,00	
2476	666 570,82	1 457 403,05		25,00	
2475	666 558,78	1 457 391,88		25,00	
2474	666 550,29	1 457 378,94		25,00	
2473	666 544,78	1 457 365,77		25,00	
2472	666 540,56	1 457 353,77		25,00	
2471	666 539,01	1 457 345,62		25,00	
2470	666 539,11	1 457 342,24		25,00	
2469	666 540,03	1 457 339,85		25,00	
2468	666 542,42	1 457 338,38		25,00	
2467	666 544,04	1 457 338,41		25,00	
2466	666 546,86	1 457 339,44		25,00	
2465	666 553,08	1 457 344,19		25,00	
2464	666 561,87	1 457 354,10	25,00		
2463	666 571,87	1 457 362,15	25,00		
2462	666 581,49	1 457 370,05	25,00		
2461	666 589,95	1 457 377,01	25,00		
2460	666 596,19	1 457 383,45	25,00		
2459	666 601,16	1 457 387,95	25,00		
2458	666 604,33	1 457 389,66	25,00		

Раздел 2

Сведения о местоположении границ объекта

1	2	3	4	5	6
2457	666 615,82	1 457 391,59	Картометрический метод	25,00	—
2456	666 625,33	1 457 393,53		25,00	
2455	666 634,99	1 457 396,04		25,00	
2454	666 644,25	1 457 396,79		25,00	
2453	666 654,77	1 457 396,73		25,00	
2452	666 668,19	1 457 394,03		25,00	
2451	666 679,57	1 457 389,90		25,00	
2450	666 690,19	1 457 384,83		25,00	
2449	666 703,67	1 457 377,48		25,00	
2448	666 720,74	1 457 363,07		25,00	
2447	666 733,31	1 457 350,85		25,00	
2446	666 742,92	1 457 341,55		25,00	
2445	666 752,39	1 457 334,94		25,00	
2444	666 766,21	1 457 329,00		25,00	
2443	666 774,63	1 457 322,66		25,00	
2442	666 780,26	1 457 320,37		25,00	
2441	666 790,39	1 457 314,62		25,00	
2440	666 802,13	1 457 304,54		25,00	
2439	666 813,02	1 457 292,99		25,00	
2438	666 821,86	1 457 283,27		25,00	
2437	666 827,29	1 457 277,34		25,00	
2436	666 829,57	1 457 273,33		25,00	
2435	666 834,42	1 457 255,77		25,00	
2434	666 838,30	1 457 244,86		25,00	
2433	666 840,84	1 457 240,77		25,00	
2432	666 843,90	1 457 237,82		25,00	
2431	666 851,95	1 457 234,14		25,00	
2430	666 868,07	1 457 229,84		25,00	
2429	666 877,97	1 457 226,31		25,00	
2428	666 882,56	1 457 223,88		25,00	
2427	666 891,04	1 457 217,00		25,00	
2426	666 894,52	1 457 212,62		25,00	
2425	666 897,20	1 457 207,71		25,00	
2424	666 900,53	1 457 197,57		25,00	
2423	666 901,85	1 457 183,46		25,00	
2422	666 901,59	1 457 167,07		25,00	
2421	666 903,09	1 457 162,12		25,00	
2420	666 904,37	1 457 160,34		25,00	
2419	666 806,85	1 457 087,50		25,00	
2418	666 846,41	1 457 084,27		25,00	
2417	666 866,19	1 457 064,06		25,00	
2416	666 833,90	1 457 033,26		25,00	
2415	666 799,38	1 457 025,81		25,00	
2414	666 803,87	1 457 012,23		25,00	
2413	666 790,20	1 456 995,85		25,00	
2412	666 720,58	1 457 039,15	25,00		
2411	666 683,08	1 457 033,64	25,00		
2410	666 549,79	1 456 991,04	25,00		
2409	666 495,72	1 457 076,10	25,00		
2408	666 508,65	1 457 147,51	25,00		
2407	666 414,30	1 457 265,42	25,00		
2406	666 392,30	1 457 278,67	25,00		
2405	666 432,70	1 457 341,74	25,00		
2404	666 468,71	1 457 354,37	25,00		
2403	666 481,73	1 457 368,57	25,00		

Раздел 2

Сведения о местоположении границ объекта

1	2	3	4	5	6
2402	666 493,00	1 457 429,80	Картометрический метод	25,00	—
2401	666 425,01	1 457 551,69		25,00	
2400	666 337,41	1 457 647,79		25,00	
2399	666 352,49	1 457 671,76		25,00	
Вырез 1 из 2					
2522	666 832,87	1 457 144,75	Картометрический метод	25,00	—
2523	666 811,80	1 457 209,49		25,00	
2524	666 828,05	1 457 231,45		25,00	
2525	666 826,58	1 457 234,82		25,00	
2526	666 826,10	1 457 242,84		25,00	
2527	666 818,16	1 457 266,24		25,00	
2528	666 821,11	1 457 270,31		25,00	
2529	666 814,13	1 457 278,27		25,00	
2530	666 796,63	1 457 296,69		25,00	
2531	666 758,98	1 457 327,79		25,00	
2532	666 740,99	1 457 339,87		25,00	
2533	666 732,58	1 457 348,57		25,00	
2534	666 727,49	1 457 350,84		25,00	
2535	666 712,19	1 457 365,03		25,00	
2536	666 707,21	1 457 360,11		25,00	
2537	666 701,30	1 457 350,11		25,00	
2538	666 697,45	1 457 349,21		25,00	
2539	666 685,72	1 457 353,33		25,00	
2540	666 680,13	1 457 343,68		25,00	
2541	666 780,58	1 457 240,30		25,00	
2542	666 778,17	1 457 238,26	25,00		
2543	666 744,41	1 457 207,48	25,00		
2544	666 773,19	1 457 180,54	25,00		
2545	666 783,94	1 457 190,57	25,00		
2546	666 797,53	1 457 175,89	25,00		
2547	666 788,08	1 457 167,02	25,00		
2548	666 819,16	1 457 132,65	25,00		
2522	666 832,87	1 457 144,75	25,00		
Вырез 2 из 2					
2549	666 666,63	1 457 117,43	Картометрический метод	25,00	—
2550	666 654,45	1 457 134,65		25,00	
2551	666 620,49	1 457 107,27		25,00	
2552	666 633,68	1 457 090,60		25,00	
2549	666 666,63	1 457 117,43		25,00	
СП2(15)					
2522	666 832,87	1 457 144,75	Картометрический метод	25,00	—
2523	666 811,80	1 457 209,49		25,00	
2524	666 828,05	1 457 231,45		25,00	
2525	666 826,58	1 457 234,82		25,00	
2526	666 826,10	1 457 242,84		25,00	
2527	666 818,16	1 457 266,24		25,00	
2528	666 821,11	1 457 270,31		25,00	
2529	666 814,13	1 457 278,27		25,00	
2530	666 796,63	1 457 296,69		25,00	
2531	666 758,98	1 457 327,79		25,00	
2532	666 740,99	1 457 339,87		25,00	
2533	666 732,58	1 457 348,57		25,00	
2534	666 727,49	1 457 350,84		25,00	
2535	666 712,19	1 457 365,03		25,00	
2536	666 707,21	1 457 360,11	25,00		

Раздел 2

Сведения о местоположении границ объекта					
1	2	3	4	5	6
2537	666 701,30	1 457 350,11	Картометрический метод	25,00	—
2538	666 697,45	1 457 349,21		25,00	
2539	666 685,72	1 457 353,33		25,00	
2540	666 680,13	1 457 343,68		25,00	
2541	666 780,58	1 457 240,30		25,00	
2542	666 778,17	1 457 238,26		25,00	
2543	666 744,41	1 457 207,48		25,00	
2544	666 773,19	1 457 180,54		25,00	
2545	666 783,94	1 457 190,57		25,00	
2546	666 797,53	1 457 175,89		25,00	
2547	666 788,08	1 457 167,02		25,00	
2548	666 819,16	1 457 132,65		25,00	
2522	666 832,87	1 457 144,75		25,00	
Сп2(16)					
2549	666 666,63	1 457 117,43	Картометрический метод	25,00	—
2550	666 654,45	1 457 134,65		25,00	
2551	666 620,49	1 457 107,27		25,00	
2552	666 633,68	1 457 090,60		25,00	
2549	666 666,63	1 457 117,43		25,00	
Сп2(17)					
2553	669 098,73	1 457 481,22	Картометрический метод	25,00	—
2554	669 044,62	1 457 429,48		25,00	
2555	668 825,54	1 457 402,61		25,00	
2556	668 720,21	1 457 465,19		25,00	
2557	668 708,85	1 457 448,36		25,00	
2558	668 671,94	1 457 467,54		25,00	
2559	668 664,14	1 457 454,37		25,00	
2560	668 655,11	1 457 459,01		25,00	
2561	668 643,63	1 457 435,29		25,00	
2562	668 651,97	1 457 431,16		25,00	
2563	668 626,27	1 457 399,86		25,00	
2564	668 609,53	1 457 372,02		25,00	
2565	668 653,03	1 457 346,33		25,00	
2566	668 710,33	1 457 314,02		25,00	
2567	668 704,63	1 457 288,50		25,00	
2568	668 716,94	1 457 263,90		25,00	
2569	668 766,44	1 457 212,52		25,00	
2570	668 771,93	1 457 180,42		25,00	
2571	668 786,34	1 457 206,20		25,00	
2572	668 801,68	1 457 191,96		25,00	
2573	668 825,77	1 457 169,57		25,00	
2574	669 038,19	1 457 294,19		25,00	
2575	669 068,59	1 457 282,46		25,00	
2576	669 110,53	1 457 303,80		25,00	
2577	669 144,55	1 457 272,96		25,00	
2578	669 161,67	1 457 292,70		25,00	
2579	669 164,88	1 457 289,91		25,00	
2580	669 171,63	1 457 284,04		25,00	
2581	669 199,17	1 457 311,61		25,00	
2582	669 212,64	1 457 322,10		25,00	
2583	669 221,82	1 457 314,35	25,00		
2584	669 256,49	1 457 350,21	25,00		
2585	669 232,74	1 457 389,25	25,00		
2586	669 219,79	1 457 413,01	25,00		
2587	669 129,76	1 457 476,83	25,00		

Раздел 2

Сведения о местоположении границ объекта

1	2	3	4	5	6
2553	669 098,73	1 457 481,22	Картометрический метод	25,00	—
Сп2(18)					
2588	668 421,53	1 457 941,40	Картометрический метод	25,00	—
2589	668 413,45	1 457 939,50		25,00	
2590	668 407,10	1 457 935,38		25,00	
2591	668 403,60	1 457 933,01		25,00	
2592	668 400,08	1 457 930,63		25,00	
2593	668 393,63	1 457 924,51		25,00	
2594	668 389,35	1 457 922,34		25,00	
2595	668 386,54	1 457 921,97		25,00	
2596	668 386,03	1 457 922,00		25,00	
2597	668 379,60	1 457 922,38		25,00	
2598	668 379,05	1 457 922,41		25,00	
2599	668 377,14	1 457 920,77		25,00	
2600	668 364,04	1 457 857,37		25,00	
2601	668 409,07	1 457 801,65		25,00	
2602	668 445,66	1 457 762,66		25,00	
2603	668 531,53	1 457 709,30		25,00	
2604	668 602,10	1 457 680,98		25,00	
2605	668 653,88	1 457 647,56		25,00	
2606	668 745,17	1 457 601,31		25,00	
2607	668 823,12	1 457 724,30		25,00	
2608	668 838,37	1 457 714,55		25,00	
2609	668 853,18	1 457 734,53		25,00	
2610	668 885,85	1 457 715,68		25,00	
2611	668 905,59	1 457 746,67		25,00	
2612	668 864,89	1 457 764,33		25,00	
2613	668 873,69	1 457 791,72		25,00	
2614	668 861,66	1 457 797,12		25,00	
2615	668 850,25	1 457 776,88		25,00	
2616	668 831,16	1 457 789,57		25,00	
2617	668 841,09	1 457 807,53		25,00	
2618	668 648,39	1 457 914,57		25,00	
2619	668 648,72	1 457 913,01		25,00	
2620	668 648,76	1 457 912,76		25,00	
2621	668 648,81	1 457 912,55		25,00	
2622	668 648,16	1 457 907,40		25,00	
2623	668 647,55	1 457 902,68		25,00	
2624	668 646,16	1 457 890,45	25,00		
2625	668 643,48	1 457 879,36	25,00		
2626	668 637,46	1 457 871,33	25,00		
2627	668 632,87	1 457 866,15	25,00		
2628	668 631,02	1 457 865,45	25,00		
2629	668 630,57	1 457 865,27	25,00		
2630	668 629,92	1 457 865,70	25,00		
2631	668 629,49	1 457 865,98	25,00		
2632	668 625,69	1 457 871,59	25,00		
2633	668 619,15	1 457 876,02	25,00		
2634	668 614,56	1 457 878,28	25,00		
2635	668 609,93	1 457 880,56	25,00		
2636	668 602,06	1 457 887,89	25,00		
2637	668 595,55	1 457 894,65	25,00		
2638	668 591,33	1 457 897,09	25,00		
2639	668 589,83	1 457 897,95	25,00		
2640	668 586,39	1 457 899,04	25,00		

Раздел 2

Сведения о местоположении границ объекта

1	2	3	4	5	6
2641	668 573,96	1 457 900,45	Картометрический метод	25,00	—
2642	668 569,96	1 457 901,27		25,00	
2643	668 567,08	1 457 901,86		25,00	
2644	668 562,50	1 457 903,92		25,00	
2645	668 553,48	1 457 908,49		25,00	
2646	668 541,11	1 457 910,03		25,00	
2647	668 538,69	1 457 910,04		25,00	
2648	668 534,03	1 457 910,04		25,00	
2649	668 533,55	1 457 910,15		25,00	
2650	668 525,38	1 457 911,95		25,00	
2651	668 515,47	1 457 914,94		25,00	
2652	668 515,16	1 457 915,04		25,00	
2653	668 503,46	1 457 918,88		25,00	
2654	668 487,46	1 457 923,65		25,00	
2655	668 468,62	1 457 927,63		25,00	
2656	668 451,43	1 457 930,33		25,00	
2657	668 441,08	1 457 933,84		25,00	
2658	668 440,73	1 457 934,06		25,00	
2659	668 432,43	1 457 939,33		25,00	
2660	668 430,74	1 457 939,91		25,00	
2661	668 428,85	1 457 940,55	25,00		
2662	668 424,51	1 457 941,05	25,00		
2588	668 421,53	1 457 941,40	25,00		
Сп2(19)					
2663	670 807,28	1 453 220,66	Картометрический метод	25,00	—
2664	670 789,81	1 453 219,55		25,00	
2665	670 721,48	1 453 207,20		25,00	
2666	670 717,71	1 453 205,46		25,00	
2667	670 695,16	1 453 189,19		25,00	
2668	670 696,17	1 453 182,80		25,00	
2669	670 693,68	1 453 174,95		25,00	
2670	670 686,72	1 453 163,56		25,00	
2671	670 660,37	1 453 135,31		25,00	
2672	670 630,46	1 453 108,64		25,00	
2673	670 616,37	1 453 097,77		25,00	
2674	670 604,96	1 453 123,99		25,00	
2675	670 567,34	1 453 099,43		25,00	
2676	670 556,18	1 453 097,78		25,00	
2677	670 549,41	1 453 091,61		25,00	
2678	670 549,47	1 453 088,59		25,00	
2679	670 548,43	1 453 085,16		25,00	
2680	670 544,62	1 453 076,26		25,00	
2681	670 542,46	1 453 065,87		25,00	
2682	670 537,61	1 453 067,05		25,00	
2683	670 524,84	1 453 067,70		25,00	
2684	670 428,48	1 453 017,07		25,00	
2685	670 431,85	1 453 015,18		25,00	
2686	670 436,19	1 453 011,60		25,00	
2687	670 440,03	1 453 005,40		25,00	
2688	670 444,08	1 452 997,66		25,00	
2689	670 446,75	1 452 986,21		25,00	
2690	670 448,14	1 452 976,97	25,00		
2691	670 448,28	1 452 971,93	25,00		
2692	670 447,56	1 452 967,99	25,00		
2693	670 445,93	1 452 962,32	25,00		

Раздел 2

Сведения о местоположении границ объекта

1	2	3	4	5	6
2694	670 444,32	1 452 957,30	Картометрический метод	25,00	—
2695	670 443,59	1 452 954,92		25,00	
2696	670 611,23	1 452 843,44		25,00	
2697	670 648,44	1 452 864,30		25,00	
2698	670 649,27	1 452 865,83		25,00	
2699	670 685,89	1 452 873,39		25,00	
2700	670 692,17	1 452 875,56		25,00	
2701	670 713,12	1 452 879,69		25,00	
2702	670 723,01	1 452 880,77		25,00	
2703	670 742,62	1 452 884,91		25,00	
2704	670 750,31	1 452 888,78		25,00	
2705	670 756,82	1 452 894,60		25,00	
2706	670 761,18	1 452 900,91		25,00	
2707	670 763,20	1 452 907,42		25,00	
2708	670 763,04	1 452 913,04		25,00	
2709	670 761,33	1 452 922,90		25,00	
2710	670 759,51	1 452 931,13		25,00	
2711	670 752,25	1 452 949,85		25,00	
2712	670 766,21	1 452 964,17		25,00	
2713	670 777,34	1 452 969,28		25,00	
2714	670 783,70	1 452 970,40		25,00	
2715	670 798,39	1 452 969,27		25,00	
2716	670 802,62	1 452 970,42		25,00	
2717	670 802,85	1 452 968,96		25,00	
2718	670 803,95	1 452 966,34		25,00	
2719	670 806,67	1 452 963,78		25,00	
2720	670 808,84	1 452 962,36		25,00	
2721	670 814,42	1 452 960,40		25,00	
2722	670 827,17	1 452 960,61		25,00	
2723	670 841,35	1 452 963,00		25,00	
2724	670 848,99	1 452 965,38		25,00	
2725	670 854,75	1 452 971,19		25,00	
2726	670 861,41	1 452 977,71		25,00	
2727	670 845,09	1 453 000,72	25,00		
2728	670 840,73	1 453 021,70	25,00		
2729	670 837,26	1 453 027,75	25,00		
2730	670 805,38	1 453 052,17	25,00		
2731	670 813,10	1 453 070,09	25,00		
2732	670 813,67	1 453 072,78	25,00		
2733	670 811,80	1 453 076,27	25,00		
2734	670 842,79	1 453 162,77	25,00		
2735	670 844,30	1 453 170,92	25,00		
2736	670 844,16	1 453 178,67	25,00		
2737	670 835,30	1 453 205,81	25,00		
2738	670 830,03	1 453 214,07	25,00		
2739	670 819,86	1 453 219,22	25,00		
2663	670 807,28	1 453 220,66	25,00		
Сп2(20)					
2740	668 413,61	1 457 290,49	Картометрический метод	25,00	—
2741	668 318,08	1 457 162,58		25,00	
2742	668 407,57	1 457 097,66		25,00	
2743	668 469,74	1 457 044,17		25,00	
2744	668 430,53	1 457 031,78		25,00	
2745	668 298,49	1 457 030,27		25,00	
2746	668 291,75	1 456 970,76		25,00	

Раздел 2

Сведения о местоположении границ объекта

1	2	3	4	5	6
2747	668 375,31	1 456 954,44	Картометрический метод	25,00	—
2748	668 469,19	1 456 933,76		25,00	
2749	668 489,75	1 456 937,24		25,00	
2750	668 522,46	1 456 962,82		25,00	
2751	668 538,95	1 456 962,06		25,00	
2752	668 547,16	1 456 968,93		25,00	
2753	668 598,40	1 457 021,64		25,00	
2754	668 605,77	1 457 032,62		25,00	
2755	668 603,70	1 457 034,55		25,00	
2756	668 621,00	1 457 056,07		25,00	
2757	668 623,40	1 457 058,47		25,00	
2758	668 620,26	1 457 061,21		25,00	
2759	668 614,55	1 457 062,39		25,00	
2760	668 621,77	1 457 070,37		25,00	
2761	668 589,22	1 457 102,15		25,00	
2762	668 548,98	1 457 141,38		25,00	
2763	668 497,62	1 457 195,25		25,00	
2764	668 458,36	1 457 242,38		25,00	
2765	668 439,88	1 457 262,97		25,00	
2766	668 445,09	1 457 269,99		25,00	
2767	668 429,58	1 457 288,44	25,00		
2740	668 413,61	1 457 290,49	25,00		
Сп2(21)					
2768	666 225,93	1 447 606,88	Картометрический метод	25,00	—
2769	666 150,55	1 447 516,16		25,00	
2770	666 091,54	1 447 439,56		25,00	
2771	666 230,97	1 447 284,10		25,00	
2772	666 397,49	1 447 343,42		25,00	
2773	666 439,34	1 447 398,02		25,00	
2768	666 225,93	1 447 606,88		25,00	
Сп2(22)					
2774	666 197,21	1 456 862,68	Картометрический метод	25,00	—
2775	666 111,59	1 456 760,81		25,00	
2776	666 033,64	1 456 701,03		25,00	
2777	666 003,36	1 456 645,60		25,00	
2778	666 043,62	1 456 585,55		25,00	
2779	666 091,67	1 456 550,59		25,00	
2780	666 152,57	1 456 537,13		25,00	
2781	666 236,78	1 456 638,52		25,00	
2782	666 237,83	1 456 686,21		25,00	
2783	666 318,29	1 456 815,76		25,00	
2784	666 299,97	1 456 833,65		25,00	
2774	666 197,21	1 456 862,68		25,00	
Сп2(23)					
2785	668 607,05	1 457 328,85	Картометрический метод	25,00	—
2786	668 507,91	1 457 316,58		25,00	
2787	668 486,59	1 457 313,95		25,00	
2788	668 464,98	1 457 307,28		25,00	
2789	668 456,12	1 457 278,02		25,00	
2790	668 472,58	1 457 256,36		25,00	
2791	668 495,25	1 457 234,80		25,00	
2792	668 494,69	1 457 231,30		25,00	
2793	668 514,07	1 457 211,10		25,00	
2794	668 536,84	1 457 189,53		25,00	
2795	668 565,08	1 457 160,18		25,00	

Раздел 2

Сведения о местоположении границ объекта					
1	2	3	4	5	6
2796	668 571,00	1 457 148,79	Картометрический метод	25,00	—
2797	668 638,75	1 457 086,97		25,00	
2798	668 642,21	1 457 099,84		25,00	
2799	668 645,46	1 457 103,35		25,00	
2800	668 647,13	1 457 101,94		25,00	
2801	668 669,99	1 457 126,54		25,00	
2802	668 673,53	1 457 132,22		25,00	
2803	668 679,35	1 457 132,39		25,00	
2804	668 683,07	1 457 129,69		25,00	
2805	668 701,80	1 457 147,71		25,00	
2806	668 704,67	1 457 149,14		25,00	
2807	668 712,92	1 457 151,22		25,00	
2808	668 719,60	1 457 148,93		25,00	
2809	668 722,75	1 457 155,30		25,00	
2810	668 731,92	1 457 148,05		25,00	
2811	668 732,81	1 457 146,86		25,00	
2812	668 739,98	1 457 145,92		25,00	
2813	668 755,09	1 457 183,99		25,00	
2814	668 741,29	1 457 203,71		25,00	
2815	668 718,85	1 457 226,57		25,00	
2816	668 684,51	1 457 192,30		25,00	
2817	668 680,46	1 457 195,97		25,00	
2818	668 654,46	1 457 221,28		25,00	
2819	668 678,00	1 457 249,32		25,00	
2820	668 682,33	1 457 282,65	25,00		
2785	668 607,05	1 457 328,85	25,00		
Сп2(24)					
2821	665 961,61	1 457 713,91	Картометрический метод	25,00	—
2822	665 960,64	1 457 713,54		25,00	
2823	665 949,86	1 457 709,96		25,00	
2824	665 941,96	1 457 703,85		25,00	
2825	665 931,83	1 457 696,37		25,00	
2826	665 920,67	1 457 690,35		25,00	
2827	665 909,34	1 457 682,50		25,00	
2828	665 900,86	1 457 673,21		25,00	
2829	665 891,92	1 457 665,35		25,00	
2830	665 882,25	1 457 656,32		25,00	
2831	665 873,57	1 457 645,48		25,00	
2832	665 864,34	1 457 634,25		25,00	
2833	665 856,90	1 457 627,93		25,00	
2834	665 853,36	1 457 622,86		25,00	
2835	665 852,21	1 457 619,39		25,00	
2836	665 851,48	1 457 610,84		25,00	
2837	665 851,99	1 457 606,66		25,00	
2838	665 853,11	1 457 603,10		25,00	
2839	665 857,42	1 457 597,52		25,00	
2840	665 868,07	1 457 591,08		25,00	
2841	665 878,08	1 457 586,75		25,00	
2842	665 887,68	1 457 585,80		25,00	
2843	665 894,35	1 457 583,96		25,00	
2844	665 898,17	1 457 581,86		25,00	
2845	665 906,83	1 457 574,79	25,00		
2846	665 910,94	1 457 570,30	25,00		
2847	665 920,53	1 457 555,83	25,00		
2848	665 930,24	1 457 541,62	25,00		

Раздел 2

Сведения о местоположении границ объекта

1	2	3	4	5	6
2849	665 936,30	1 457 531,07	Картометрический метод	25,00	—
2850	665 938,70	1 457 525,26		25,00	
2851	665 940,38	1 457 519,34		25,00	
2852	666 014,52	1 457 537,16		25,00	
2853	666 024,58	1 457 528,30		25,00	
2854	666 066,55	1 457 526,14		25,00	
2855	666 064,19	1 457 623,79		25,00	
2856	666 037,15	1 457 659,83		25,00	
2821	665 961,61	1 457 713,91		25,00	
Сп2(25)					
2857	669 526,65	1 455 329,76	Картометрический метод	25,00	—
2858	669 539,37	1 455 340,05		25,00	
2859	669 546,96	1 455 345,15		25,00	
2860	669 582,77	1 455 374,56		25,00	
2861	669 593,20	1 455 375,48		25,00	
2862	669 610,09	1 455 387,72		25,00	
2863	669 600,26	1 455 417,18		25,00	
2864	669 629,29	1 455 431,42		25,00	
2865	669 670,15	1 455 435,38		25,00	
2866	669 700,28	1 455 487,61		25,00	
2867	669 674,88	1 455 494,01		25,00	
2868	669 657,04	1 455 466,09		25,00	
2869	669 639,97	1 455 468,36		25,00	
2870	669 622,94	1 455 466,83		25,00	
2871	669 587,77	1 455 449,68		25,00	
2872	669 576,36	1 455 474,47		25,00	
2873	669 594,85	1 455 483,23		25,00	
2874	669 593,37	1 455 505,79		25,00	
2875	669 569,14	1 455 505,28		25,00	
2876	669 543,19	1 455 500,19		25,00	
2877	669 541,29	1 455 495,89		25,00	
2878	669 547,51	1 455 486,82		25,00	
2879	669 540,90	1 455 482,30		25,00	
2880	669 541,03	1 455 481,58		25,00	
2881	669 539,10	1 455 471,45		25,00	
2882	669 532,70	1 455 464,80		25,00	
2883	669 524,45	1 455 458,94		25,00	
2884	669 503,28	1 455 446,70		25,00	
2885	669 475,44	1 455 424,05		25,00	
2886	669 443,53	1 455 397,50		25,00	
2887	669 425,45	1 455 381,81	25,00		
2888	669 396,34	1 455 363,38	25,00		
2889	669 406,65	1 455 348,72	25,00		
2890	669 457,10	1 455 330,76	25,00		
2857	669 526,65	1 455 329,76	25,00		
Сп2(26)					
2891	668 196,04	1 455 424,13	Картометрический метод	25,00	—
2892	668 190,39	1 455 420,51		25,00	
2893	668 131,79	1 455 364,53		25,00	
2894	668 126,29	1 455 370,42		25,00	
2895	668 106,71	1 455 353,22		25,00	
2896	668 095,29	1 455 364,41		25,00	
2897	668 034,90	1 455 321,35		25,00	
2898	668 015,49	1 455 293,38		25,00	
2899	668 011,97	1 455 288,31		25,00	

Раздел 2

Сведения о местоположении границ объекта

1	2	3	4	5	6
2900	668 023,64	1 455 260,52	Картометрический метод	25,00	—
2901	668 071,61	1 455 220,16		25,00	
2902	668 085,90	1 455 225,93		25,00	
2903	668 156,92	1 455 277,12		25,00	
2904	668 180,06	1 455 298,46		25,00	
2905	668 184,25	1 455 304,09		25,00	
2906	668 218,67	1 455 330,75		25,00	
2907	668 247,66	1 455 354,80		25,00	
2891	668 196,04	1 455 424,13		25,00	
Сп2(27)					
2908	673 272,95	1 450 158,10	Картометрический метод	25,00	—
2909	673 196,51	1 450 089,04		25,00	
2910	673 186,11	1 450 077,46		25,00	
2911	673 122,12	1 450 020,34		25,00	
2912	673 168,95	1 449 958,24		25,00	
2913	673 219,54	1 449 952,36		25,00	
2914	673 235,28	1 449 966,56		25,00	
2915	673 246,69	1 449 975,27		25,00	
2916	673 235,29	1 449 989,15		25,00	
2917	673 242,16	1 449 996,05		25,00	
2918	673 258,06	1 450 012,02		25,00	
2919	673 271,09	1 450 025,09		25,00	
2920	673 280,57	1 450 031,85		25,00	
2921	673 289,44	1 450 033,14		25,00	
2922	673 333,40	1 450 068,18		25,00	
2908	673 272,95	1 450 158,10		25,00	
Сп2(28)					
2923	668 208,91	1 455 035,36	Картометрический метод	25,00	—
2924	668 190,38	1 455 020,65		25,00	
2925	668 179,94	1 454 992,61		25,00	
2926	668 175,24	1 454 986,39		25,00	
2927	668 139,54	1 455 018,85		25,00	
2928	668 115,33	1 454 999,33		25,00	
2929	668 117,14	1 454 993,50		25,00	
2930	668 069,37	1 454 950,48		25,00	
2931	668 032,02	1 454 916,83		25,00	
2932	668 084,23	1 454 853,60		25,00	
2933	668 179,50	1 454 908,01		25,00	
2934	668 201,48	1 454 931,76		25,00	
2935	668 199,22	1 454 959,80		25,00	
2936	668 230,86	1 455 012,41		25,00	
2923	668 208,91	1 455 035,36		25,00	
Сп2(29)					
2937	668 416,96	1 455 461,15	Картометрический метод	25,00	—
2938	668 400,66	1 455 448,07		25,00	
2939	668 303,08	1 455 369,94		25,00	
2940	668 345,50	1 455 339,96		25,00	
2941	668 364,51	1 455 317,94		25,00	
2942	668 405,99	1 455 345,45		25,00	
2943	668 448,41	1 455 390,78		25,00	
2944	668 464,34	1 455 394,29		25,00	
2945	668 467,37	1 455 396,73		25,00	
2937	668 416,96	1 455 461,15		25,00	
Сп2(30)					
2946	669 334,21	1 456 477,48	Картометрический метод	25,00	—

Раздел 2

Сведения о местоположении границ объекта

1	2	3	4	5	6
2947	669 321,14	1 456 475,45	Картометрический метод	25,00	—
2948	669 281,30	1 456 460,67		25,00	
2949	669 269,17	1 456 448,59		25,00	
2950	669 270,89	1 456 447,07		25,00	
2951	669 271,44	1 456 446,83		25,00	
2952	669 278,27	1 456 436,93		25,00	
2953	669 279,47	1 456 435,80		25,00	
2954	669 246,98	1 456 411,52		25,00	
2955	669 284,17	1 456 365,72		25,00	
2956	669 294,80	1 456 373,95		25,00	
2957	669 312,26	1 456 352,47		25,00	
2958	669 331,76	1 456 349,15		25,00	
2959	669 336,74	1 456 357,66		25,00	
2960	669 343,85	1 456 365,42		25,00	
2961	669 364,54	1 456 384,46		25,00	
2962	669 369,82	1 456 387,17		25,00	
2963	669 356,26	1 456 396,58		25,00	
2964	669 364,36	1 456 408,76		25,00	
2965	669 371,63	1 456 414,53		25,00	
2966	669 373,99	1 456 416,06		25,00	
2967	669 363,98	1 456 427,99		25,00	
2968	669 347,19	1 456 446,95		25,00	
2969	669 347,56	1 456 447,28		25,00	
2970	669 342,09	1 456 453,98		25,00	
2971	669 350,88	1 456 461,14		25,00	
2972	669 337,36	1 456 472,69		25,00	
2946	669 334,21	1 456 477,48		25,00	
Сп2(31)					
2973	668 795,49	1 456 789,72	Картометрический метод	25,00	—
2974	668 776,12	1 456 760,79		25,00	
2975	668 770,65	1 456 756,98		25,00	
2976	668 764,80	1 456 751,34		25,00	
2977	668 769,29	1 456 749,59		25,00	
2978	668 780,38	1 456 740,88		25,00	
2979	668 785,79	1 456 729,95		25,00	
2980	668 786,76	1 456 738,12		25,00	
2981	668 793,17	1 456 738,92		25,00	
2982	668 815,24	1 456 717,77		25,00	
2983	668 810,77	1 456 712,94		25,00	
2984	668 815,89	1 456 707,86		25,00	
2985	668 803,52	1 456 684,45		25,00	
2986	668 792,33	1 456 685,52		25,00	
2987	668 786,44	1 456 667,01		25,00	
2988	668 801,80	1 456 651,87		25,00	
2989	668 819,17	1 456 656,00		25,00	
2990	668 848,13	1 456 665,74		25,00	
2991	668 862,56	1 456 673,71		25,00	
2992	668 864,36	1 456 674,29		25,00	
2993	668 862,39	1 456 675,82		25,00	
2994	668 882,36	1 456 699,11		25,00	
2995	668 883,54	1 456 698,19		25,00	
2996	668 886,96	1 456 710,41		25,00	
2997	668 888,36	1 456 714,52		25,00	
2998	668 890,45	1 456 715,33		25,00	
2999	668 911,64	1 456 740,24		25,00	

Раздел 2

Сведения о местоположении границ объекта					
1	2	3	4	5	6
3000	668 903,30	1 456 744,71	Картометрический метод	25,00	—
3001	668 892,58	1 456 753,37		25,00	
3002	668 872,24	1 456 730,34		25,00	
3003	668 835,14	1 456 762,67		25,00	
3004	668 811,73	1 456 782,68		25,00	
3005	668 808,06	1 456 778,57		25,00	
2973	668 795,49	1 456 789,72		25,00	
Сп2(32)					
3006	668 642,05	1 457 030,45	Картометрический метод	25,00	—
3007	668 625,50	1 457 014,91		25,00	
3008	668 621,76	1 457 018,77		25,00	
3009	668 589,82	1 456 984,86		25,00	
3010	668 581,82	1 456 953,59		25,00	
3011	668 580,18	1 456 938,41		25,00	
3012	668 582,65	1 456 936,37		25,00	
3013	668 589,65	1 456 929,86		25,00	
3014	668 597,09	1 456 938,34		25,00	
3015	668 652,85	1 456 890,86		25,00	
3016	668 689,58	1 456 930,38		25,00	
3017	668 679,63	1 456 940,44		25,00	
3018	668 688,83	1 456 953,10		25,00	
3019	668 679,78	1 456 969,04		25,00	
3020	668 654,02	1 456 996,85		25,00	
3006	668 642,05	1 457 030,45		25,00	
Сп2(33)					
3021	670 202,80	1 453 176,84	Картометрический метод	25,00	—
3022	670 199,58	1 453 166,84		25,00	
3023	670 170,78	1 453 053,61		25,00	
3024	670 188,41	1 453 050,74		25,00	
3025	670 199,22	1 453 045,54		25,00	
3026	670 195,93	1 453 038,67		25,00	
3027	670 193,46	1 453 039,86		25,00	
3028	670 192,92	1 453 037,81		25,00	
3029	670 191,18	1 453 016,52		25,00	
3030	670 192,29	1 453 009,70		25,00	
3031	670 195,21	1 453 009,02		25,00	
3032	670 200,53	1 453 009,65		25,00	
3033	670 248,38	1 453 009,40		25,00	
3034	670 243,93	1 453 023,26		25,00	
3035	670 244,55	1 453 040,93		25,00	
3036	670 246,21	1 453 044,83		25,00	
3037	670 247,67	1 453 055,41		25,00	
3038	670 247,15	1 453 067,01		25,00	
3039	670 240,69	1 453 071,95		25,00	
3040	670 233,03	1 453 070,52		25,00	
3041	670 246,60	1 453 118,03		25,00	
3042	670 250,89	1 453 128,30		25,00	
3043	670 257,90	1 453 138,92		25,00	
3044	670 254,96	1 453 146,94		25,00	
3045	670 245,74	1 453 143,68		25,00	
3046	670 237,60	1 453 142,08		25,00	
3047	670 229,59	1 453 144,86		25,00	
3048	670 222,25	1 453 150,94		25,00	
3049	670 216,05	1 453 155,46		25,00	
3050	670 210,19	1 453 162,22		25,00	

Раздел 2

Сведения о местоположении границ объекта					
1	2	3	4	5	6
3021	670 202,80	1 453 176,84	Картометрический метод	25,00	—
Сп2(34)					
3051	668 415,26	1 457 452,29	Картометрический метод	25,00	—
3052	668 387,96	1 457 420,62		25,00	
3053	668 386,21	1 457 385,64		25,00	
3054	668 413,88	1 457 364,70		25,00	
3055	668 467,96	1 457 362,75		25,00	
3056	668 484,76	1 457 381,78		25,00	
3057	668 489,11	1 457 429,32		25,00	
3058	668 441,85	1 457 451,47		25,00	
3051	668 415,26	1 457 452,29		25,00	
Сп2(35)					
3059	669 711,89	1 455 475,33	Картометрический метод	25,00	—
3060	669 708,06	1 455 466,89		25,00	
3061	669 652,53	1 455 376,95		25,00	
3062	669 667,85	1 455 365,51		25,00	
3063	669 765,03	1 455 394,98		25,00	
3064	669 777,63	1 455 432,88		25,00	
3065	669 736,53	1 455 439,83		25,00	
3066	669 744,41	1 455 463,71		25,00	
3059	669 711,89	1 455 475,33		25,00	
Сп2(36)					
3067	668 321,33	1 455 686,84	Картометрический метод	25,00	—
3068	668 313,75	1 455 677,26		25,00	
3069	668 296,31	1 455 655,78		25,00	
3070	668 293,06	1 455 633,33		25,00	
3071	668 338,67	1 455 599,77		25,00	
3072	668 347,73	1 455 593,16		25,00	
3073	668 390,08	1 455 555,97		25,00	
3074	668 397,25	1 455 568,28		25,00	
3075	668 403,08	1 455 608,49		25,00	
3076	668 406,99	1 455 614,92		25,00	
3077	668 400,21	1 455 612,87		25,00	
3078	668 395,36	1 455 612,33		25,00	
3079	668 392,29	1 455 630,98		25,00	
3067	668 321,33	1 455 686,84		25,00	
Сп2(37)					
3080	666 699,27	1 457 026,08	Картометрический метод	25,00	—
3081	666 626,09	1 457 002,73		25,00	
3082	666 648,31	1 456 934,07		25,00	
3083	666 753,62	1 457 003,22		25,00	
3084	666 724,95	1 457 024,98		25,00	
3080	666 699,27	1 457 026,08		25,00	
Сп2(38)					
3085	668 188,16	1 457 422,97	Картометрический метод	25,00	—
3086	668 131,95	1 457 416,15		25,00	
3087	668 115,22	1 457 383,11		25,00	
3088	668 146,62	1 457 363,51		25,00	
3089	668 217,53	1 457 350,69		25,00	
3090	668 230,36	1 457 384,50		25,00	
3085	668 188,16	1 457 422,97		25,00	
Сп2(39)					
3091	666 863,92	1 457 921,76	Картометрический метод	25,00	—
3092	666 862,47	1 457 823,90		25,00	
3093	666 904,33	1 457 837,91		25,00	

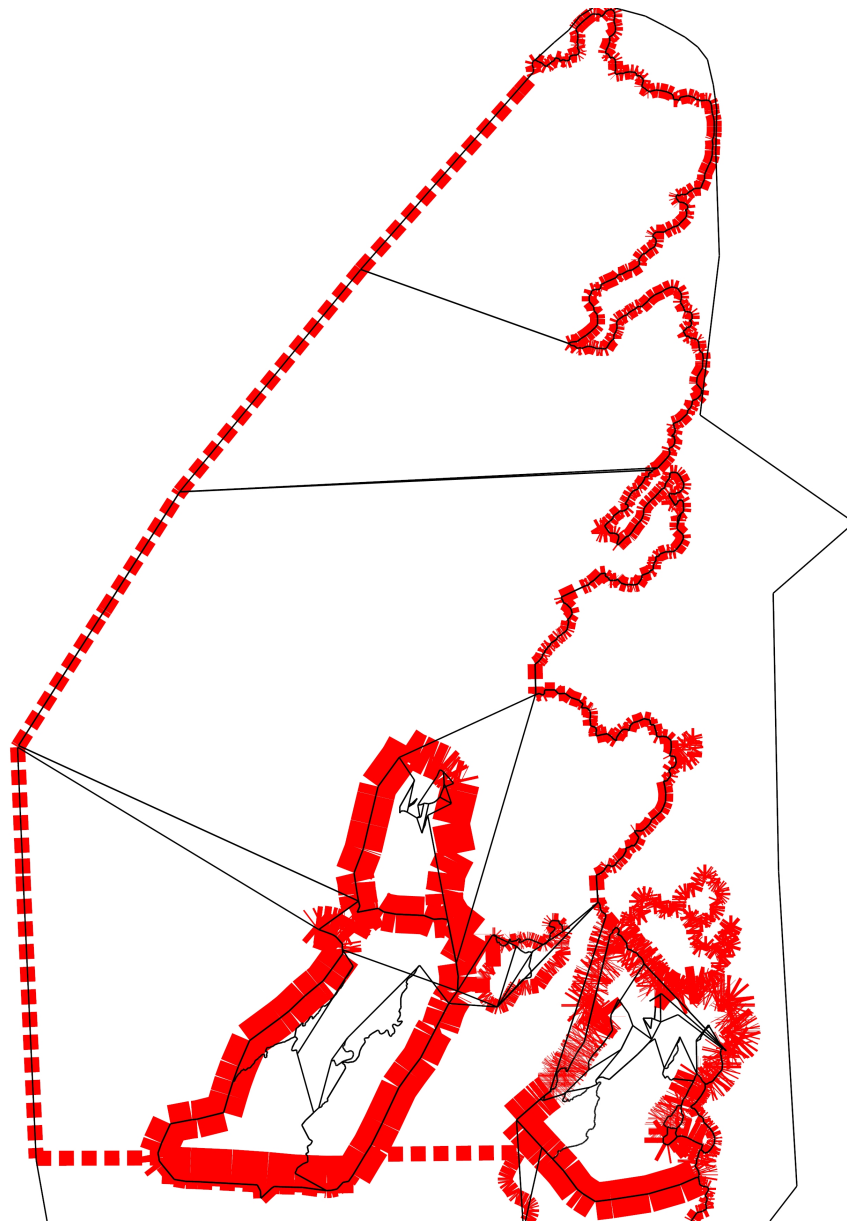
Раздел 2

Сведения о местоположении границ объекта					
1	2	3	4	5	6
3094	666 930,35	1 457 861,60	Картометрический метод	25,00	—
3095	666 939,99	1 457 894,40		25,00	
3096	666 934,14	1 457 909,96		25,00	
3097	666 874,42	1 457 910,25		25,00	
3098	666 868,56	1 457 916,54		25,00	
3091	666 863,92	1 457 921,76		25,00	
Сп2(40)					
3099	668 071,23	1 455 188,07	Картометрический метод	25,00	—
3100	668 047,35	1 455 178,53		25,00	
3101	668 051,14	1 455 175,48		25,00	
3102	668 039,17	1 455 154,90		25,00	
3103	668 057,53	1 455 137,66		25,00	
3104	668 065,12	1 455 132,39		25,00	
3105	668 081,67	1 455 114,21		25,00	
3106	668 088,20	1 455 111,58		25,00	
3107	668 117,07	1 455 151,01		25,00	
3099	668 071,23	1 455 188,07		25,00	
Сп2(41)					
3108	668 993,73	1 448 292,64	Картометрический метод	25,00	—
3109	668 945,48	1 448 253,45		25,00	
3110	668 910,23	1 448 219,12		25,00	
3111	668 951,35	1 448 225,72		25,00	
3112	668 985,29	1 448 235,66		25,00	
3113	669 016,31	1 448 250,70		25,00	
3108	668 993,73	1 448 292,64		25,00	
Сп2(42)					
3114	675 279,49	1 451 171,21	Картометрический метод	25,00	—
3115	675 238,47	1 451 158,01		25,00	
3116	675 247,61	1 451 153,68		25,00	
3117	675 254,23	1 451 141,09		25,00	
3118	675 275,22	1 451 103,69		25,00	
3119	675 255,53	1 451 090,29		25,00	
3120	675 260,38	1 451 083,15		25,00	
3121	675 262,60	1 451 084,75		25,00	
3122	675 289,23	1 451 101,10		25,00	
3123	675 314,31	1 451 116,48		25,00	
3114	675 279,49	1 451 171,21		25,00	
Сп2(43)					
3124	667 810,45	1 454 737,50	Картометрический метод	25,00	—
3125	667 805,81	1 454 715,57		25,00	
3126	667 780,37	1 454 719,57		25,00	
3127	667 771,42	1 454 672,20		25,00	
3128	667 797,74	1 454 667,09		25,00	
3129	667 790,31	1 454 639,60		25,00	
3130	667 800,76	1 454 636,44		25,00	
3131	667 822,63	1 454 735,61		25,00	
3124	667 810,45	1 454 737,50		25,00	
Сп2(44)					
3132	668 534,00	1 457 377,41	Картометрический метод	25,00	—
3133	668 515,83	1 457 373,09		25,00	
3134	668 517,76	1 457 343,26		25,00	
3135	668 534,12	1 457 340,80		25,00	
3136	668 555,82	1 457 340,26		25,00	
3137	668 572,04	1 457 347,50		25,00	
3138	668 571,98	1 457 369,41		25,00	

Раздел 2







Сведения о местоположении границ объекта					
1	2	3	4	5	6
3139	668 541,23	1 457 366,49	Картометрический метод	25,00	—
3132	668 534,00	1 457 377,41		25,00	
Сп2(45)					
3140	668 946,00	1 455 800,36	Картометрический метод	25,00	—
3141	668 945,27	1 455 794,24		25,00	
3142	668 942,31	1 455 769,41		25,00	
3143	668 974,78	1 455 767,50		25,00	
3144	668 976,59	1 455 784,88		25,00	
3145	668 977,73	1 455 795,86		25,00	
3140	668 946,00	1 455 800,36		25,00	
Сп2(46)					
3146	670 186,77	1 449 696,64	Картометрический метод	25,00	—
3147	670 159,42	1 449 674,29		25,00	
3148	670 175,99	1 449 654,52		25,00	
3149	670 202,90	1 449 677,17		25,00	
3146	670 186,77	1 449 696,64		25,00	
Сп2(47)					
3150	668 988,50	1 455 933,41	Картометрический метод	25,00	—
3151	668 933,75	1 455 924,17		25,00	
3152	668 936,22	1 455 908,26		25,00	
3153	668 985,53	1 455 917,82		25,00	
3154	668 990,51	1 455 914,78		25,00	
3155	668 990,05	1 455 917,28		25,00	
3150	668 988,50	1 455 933,41		25,00	
Сп2(48)					
3156	668 485,78	1 455 657,99	Картометрический метод	25,00	—
3157	668 467,30	1 455 634,48		25,00	
3158	668 485,30	1 455 621,30		25,00	
3159	668 502,67	1 455 644,63		25,00	
3156	668 485,78	1 455 657,99		25,00	
Сп2(49)					
3160	669 432,22	1 455 813,66	Картометрический метод	25,00	—
3161	669 420,95	1 455 811,25		25,00	
3162	669 426,13	1 455 786,11		25,00	
3163	669 437,56	1 455 787,85		25,00	
3160	669 432,22	1 455 813,66		25,00	
Сп2(50)					
3164	668 225,81	1 447 529,97	Картометрический метод	25,00	—
3165	668 224,72	1 447 511,66		25,00	
3166	668 240,18	1 447 511,50		25,00	
3167	668 241,66	1 447 528,16		25,00	
3168	668 232,46	1 447 528,62		25,00	
3164	668 225,81	1 447 529,97		25,00	
Сп2(51)					
3169	668 585,97	1 448 002,44	Картометрический метод	25,00	—
3170	668 573,94	1 447 995,29		25,00	
3171	668 582,44	1 447 990,10		25,00	
3172	668 596,95	1 448 000,04		25,00	
3169	668 585,97	1 448 002,44		25,00	
3. Сведения о характерных точках части (частей) границы объекта					
1	2	3	4	5	6
—	—	—	—	—	—

Раздел 4
План границ объекта



Масштаб 1:190 000

Используемые условные знаки и обозначения:

-  - Граница муниципального образования
-  - Граница населенного пункта
-  - Граница земельного участка
-  - Граница зон с особыми условиями использования территории
-  - Граница объектов культурного наследия
-  - Sp2 (Зона специального назначения, связанная с государственными объектами)

Подпись _____ Дата « 22 » _____ июня 20 23 г.

Место для оттиска печати (при наличии) лица, составившего описание местоположения границ объекта

Прохождение границы		Описание прохождения границы
от точки	до точки	
1	2	3
—	—	—

ОПИСАНИЕ МЕСТОПОЛОЖЕНИЯ ГРАНИЦ

Зона специального назначения, связанная с переработкой и размещением отходов (СпЗ)

(наименование объекта, местоположение границ которого описано (далее - объект))

Раздел 1

Сведения об объекте

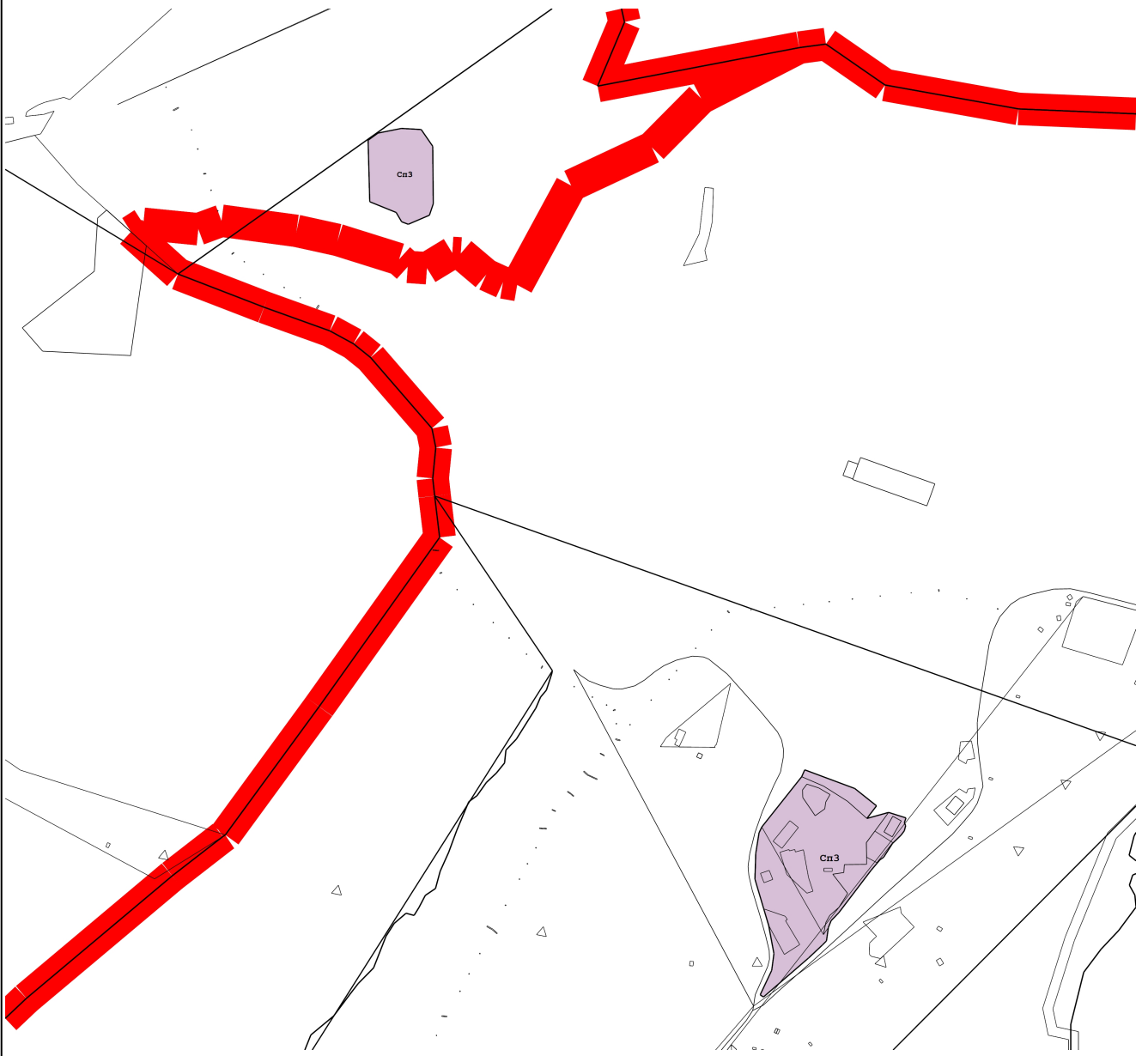
Сведения об объекте		
№ п/п	Характеристики объекта	Описание характеристик
1	2	3
1	Местоположение объекта	Мурманская область, г Полярный
2	Площадь объекта ± величина погрешности определения площади ($P \pm \Delta P$)	121 382 м ² ± 25 м ²
3	Иные характеристики объекта	Вид объекта реестра границ: Территориальная зона Виды разрешенного использования земельных участков, расположенных в территориальной зоне: Основной вид разрешенного использования: Коммунальное обслуживание (3.1) Вспомогательные виды: Деловое управление (4.1) Основной вид разрешенного использования: Специальная деятельность (12.2) Вспомогательные виды: Деловое управление (4.1)

Раздел 2

Сведения о местоположении границ объекта







1. Система координат МСК-51					
2. Сведения о характерных точках границ объекта					
Обозначение характерных точек границ	Координаты, м		Метод определения координат характерной точки	Средняя квадратическая погрешность положения характерной точки (Mt), м	Описание обозначения точки на местности (при наличии)
	X	Y			
1	2	3	4	5	6
СпЗ					
14124	670 263,35	1 449 328,66	Картометрический метод	25,00	по сведениям ЕГРН
14125	670 220,25	1 449 444,27		25,00	
14126	670 180,24	1 449 494,38		25,00	
14127	670 150,70	1 449 472,20		25,00	
14128	670 164,73	1 449 522,70		25,00	
14129	670 152,56	1 449 562,80		25,00	
14130	670 140,99	1 449 558,58		25,00	—
14131	670 134,64	1 449 561,78		25,00	
14132	670 122,09	1 449 558,98		25,00	
14133	670 112,37	1 449 551,33		25,00	
14134	670 093,26	1 449 531,53		25,00	
14135	670 061,33	1 449 511,03		25,00	
14136	670 055,29	1 449 502,42		25,00	
14137	670 031,16	1 449 481,70		25,00	
14138	669 933,08	1 449 407,54		25,00	
14139	669 914,79	1 449 389,82		25,00	
14140	669 898,79	1 449 383,17		25,00	
14141	669 867,51	1 449 378,87		25,00	
14142	669 857,96	1 449 369,51		25,00	
14143	669 828,15	1 449 338,02		25,00	
14144	669 738,50	1 449 233,36		25,00	
14145	669 743,03	1 449 226,31		25,00	
14146	669 799,49	1 449 252,49		25,00	
14147	669 838,42	1 449 258,02		25,00	
14148	669 903,35	1 449 245,92		25,00	
14149	669 941,89	1 449 234,37		25,00	
14150	670 010,48	1 449 213,82		25,00	
14151	670 070,47	1 449 215,87		25,00	
14152	670 118,13	1 449 223,30		25,00	
14153	670 131,40	1 449 229,88		25,00	
14154	670 247,30	1 449 321,63		25,00	
14124	670 263,35	1 449 328,66		25,00	
СпЗ					
14155	671 746,44	1 448 397,77	Картометрический метод	25,00	Закрепление отсутствует
14156	671 743,73	1 448 443,42		25,00	
14157	671 705,03	1 448 470,44		25,00	
14158	671 572,45	1 448 471,86		25,00	
14159	671 545,26	1 448 462,59		25,00	
14160	671 524,82	1 448 413,61		25,00	
14161	671 530,08	1 448 398,41		25,00	

Раздел 4
План границ объекта



Масштаб 1:15 000

Используемые условные знаки и обозначения:

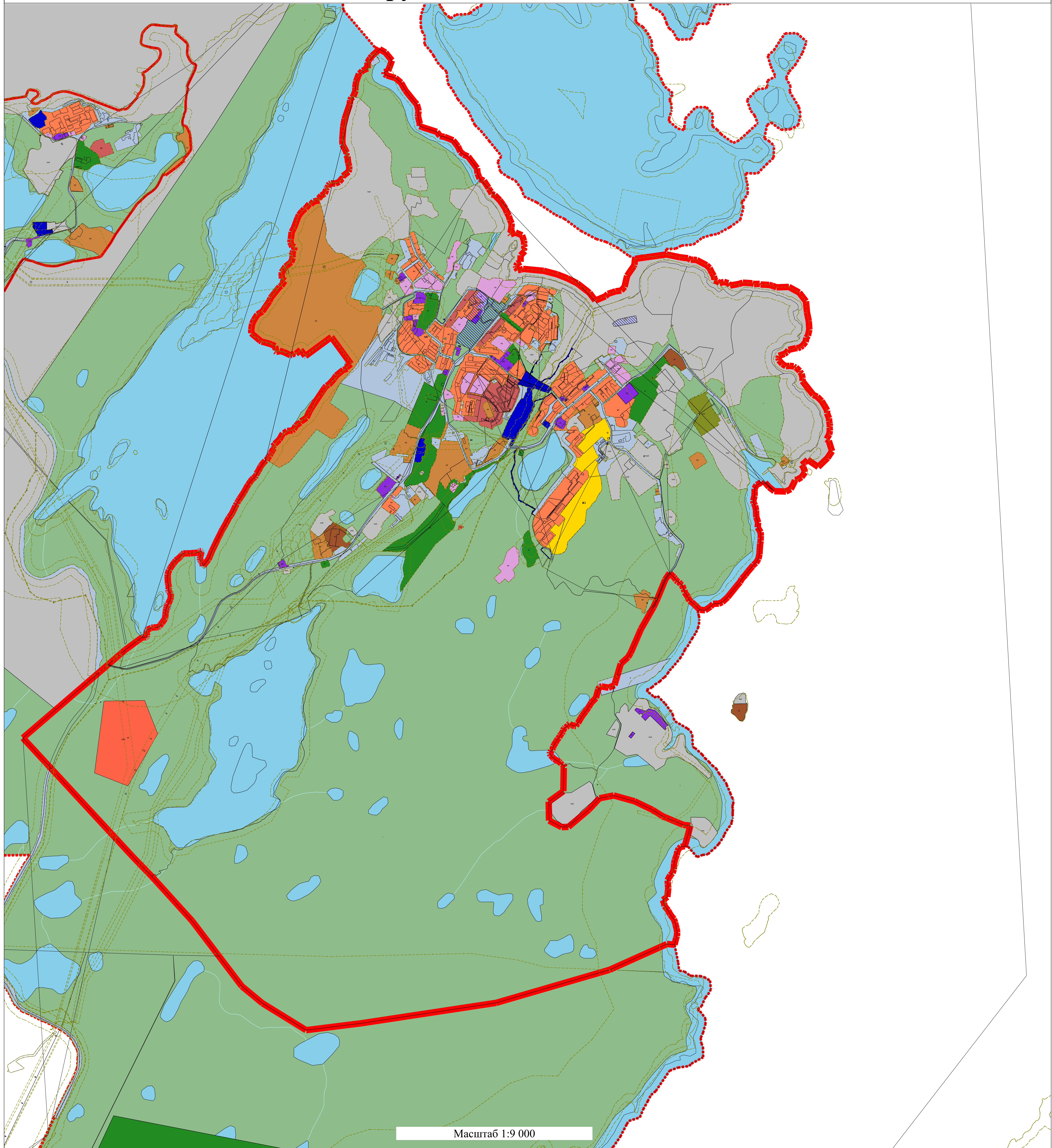
-  - Граница муниципального образования
-  - Граница населенного пункта
-  - Граница земельного участка
-  - Граница зон с особыми условиями использования территории
-  - Граница объектов культурного наследия
-  - СпЗ (Зона специального назначения, связанная с переработкой и размещением отходов)

Подпись _____ Дата « 22 » июня 20 23 г.

Место для оттиска печати (при наличии) лица, составившего описание местоположения границ объекта

Прохождение границы		Описание прохождения границы
от точки	до точки	
1	2	3
—	—	—

Карта градостроительного зонирования муниципального образования городской округ ЗАТО Александровск

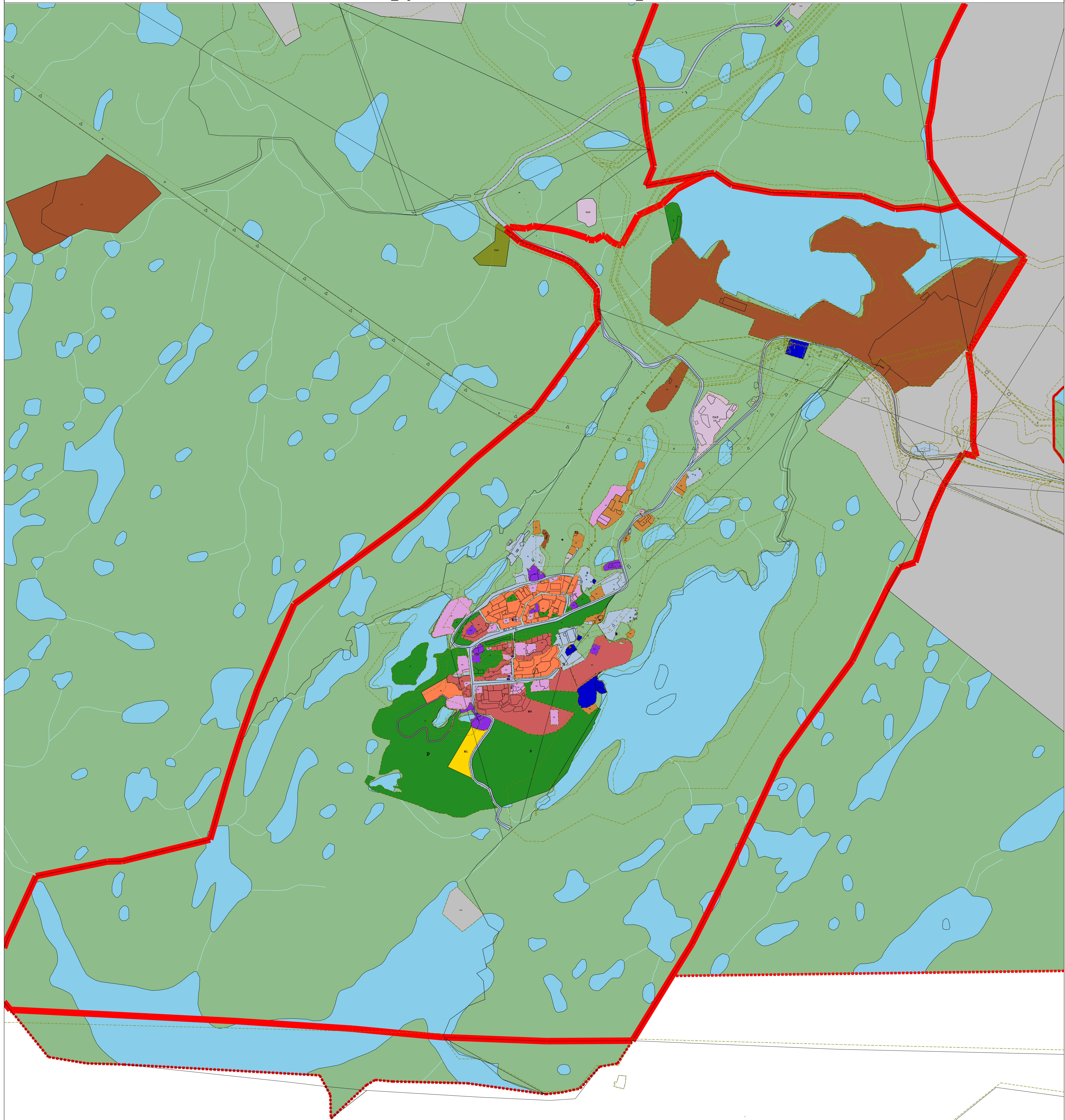


Масштаб 1:9 000

Условные обозначения:

- Граница муниципального образования	- Граница населенного пункта	- Граница земельного участка	- Граница зон особыми условиями использования территории	- Граница объектов культурного наследия	- Ж1 (Зона застройки индивидуальными жилыми домами)	- Ж3 (Зона застройки среднетажными жилыми домами блокированной застройки и многоквартирными домами)
- Ж4 (Зона застройки многоквартирными многоквартирными домами)	- О1 (Зона делового, общественного и коммерческого назначения)	- О2 (Зона размещения объектов социального и коммунально-бытового назначения)	- П1 (Производственная зона)	- П2 (Коммунально-складская зона)	- И (Зона размещения объектов инженерной инфраструктуры)	- Т (Зона размещения объектов транспортной инфраструктуры)
- СХ1 (Зона сельскохозяйственного использования)	- Р (Зона рекреационного назначения)	- Сп1 (Зона специального назначения, связанная с захоронениями)	- Сп2 (Зона специального назначения, связанная с государственными объектами)	- Сп3 (Зона специального назначения, связанная с переработкой и размещением отходов)		

**Карта градостроительного зонирования муниципального образования городской
округ ЗАТО Александровск**

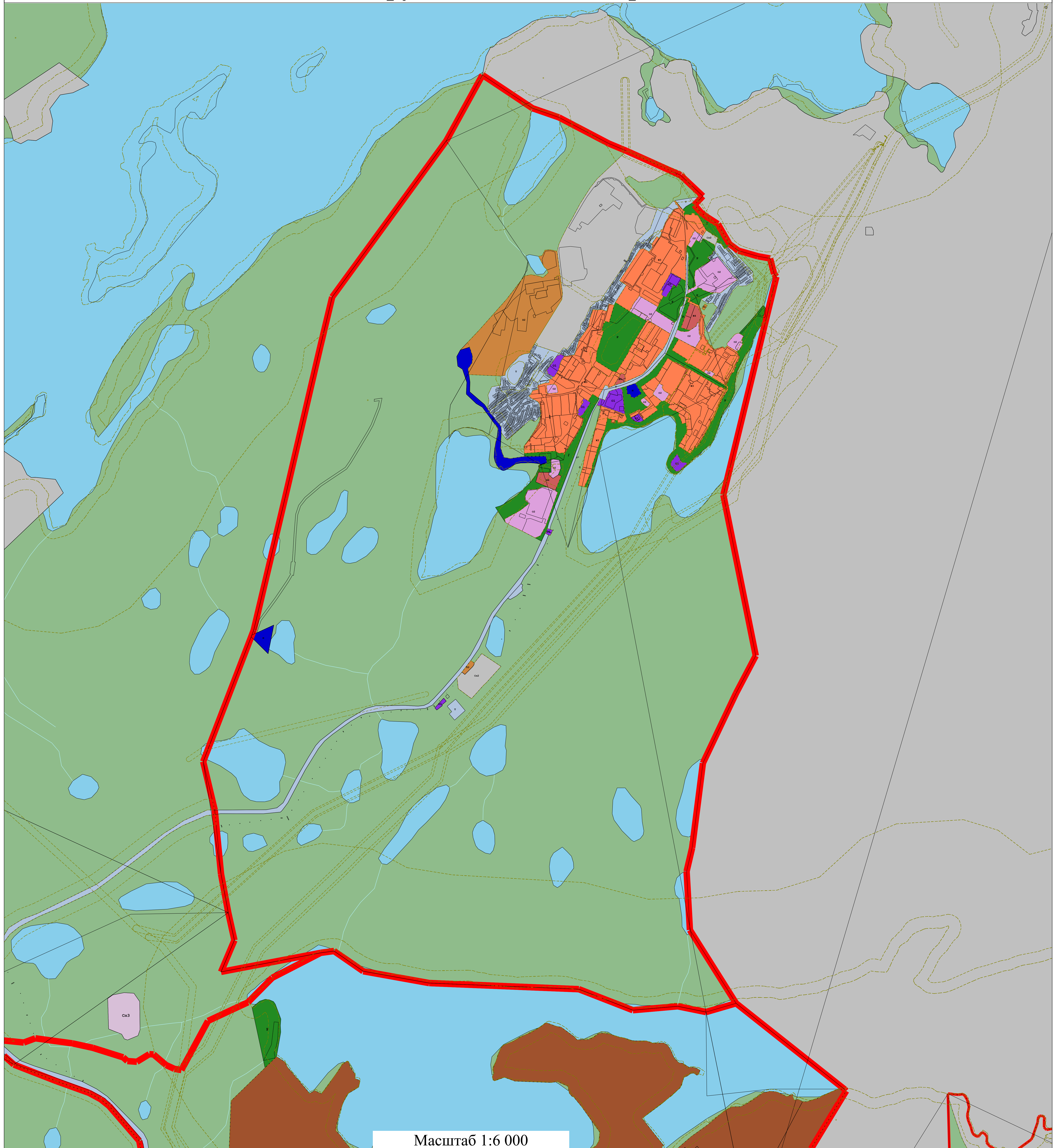


Масштаб 1:10 000

Условные обозначения:

- Граница муниципального образования	- Граница населенного пункта	- Граница земельного участка	- Граница зон с особыми условиями использования территории	- Граница объектов культурного наследия	- Ж1 (Зона застройки индивидуальными жилыми домами)	- Ж3 (Зона застройки среднетажными жилыми домами блокированной застройки и многоквартирными домами)
- Ж4 (Зона застройки многоэтажными многоквартирными домами)	- О1 (Зона делового, общественного и коммерческого назначения)	- О2 (Зона размещения объектов социального и коммунально-бытового назначения)	- П1 (Производственная зона)	- П2 (Коммунально-складская зона)	- И (Зона размещения объектов инженерной инфраструктуры)	- Т (Зона размещения объектов транспортной инфраструктуры)
- СХ1 (Зона сельскохозяйственного использования)	- Р (Зона рекреационного назначения)	- Сп1 (Зона специального назначения, связанная с захоронениями)	- Сп2 (Зона специального назначения, связанная с государственными объектами)	- Сп3 (Зона специального назначения, связанная с переработкой и размещением отходов)		

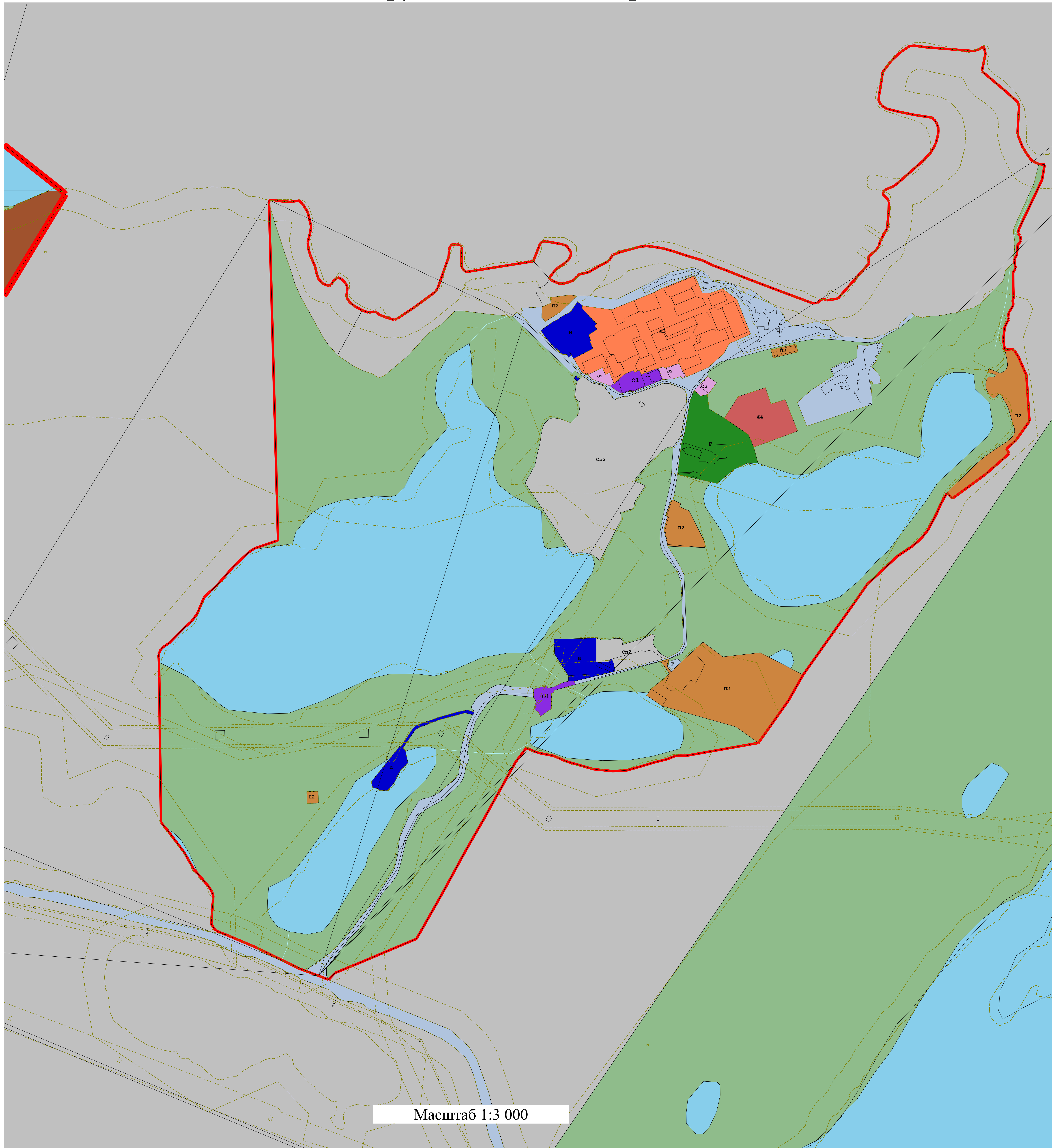
Карта градостроительного зонирования муниципального образования городской округ ЗАТО Александровск



Масштаб 1:6 000

----- Граница муниципального образования	----- Граница населенного пункта	----- Граница земельного участка	----- Граница зон особыми условиями использования территории	----- Граница объектов культурного наследия	----- Ж1 (Зона застройки индивидуальными жилими домами)	----- Ж3 (Зона застройки среднеэтажными жилими домами блокированной застройки и многоквартирными домами)
----- Ж4 (Зона застройки многоэтажными многоквартирными домами)	----- О1 (Зона делового, общественного и коммерческого назначения)	----- О2 (Зона размещения объектов социального и коммунально-бытового назначения)	----- П1 (Производственная зона)	----- П2 (Коммунально- складская зона)	----- И (Зона размещения объектов инженерной инфраструктуры)	----- Т (Зона размещения объектов транспортной инфраструктуры)
----- СХ1 (Зона сельскохозяйственного использования)	----- Р (Зона рекреационного назначения)	----- Сп1 (Зона специального назначения, связанная с захоронениями)	----- Сп2 (Зона специального назначения, связанная с государственными объектами)	----- Сп3 (Зона специального назначения, связанная с переработкой и размещением отходов)		

Карта градостроительного зонирования муниципального образования городской округ ЗАТО Александровск



Масштаб 1:3 000

Условные обозначения:

- Граница муниципального образования	- Граница населенного пункта	- Граница земельного участка	- Граница зон с особыми условиями использования территории	- Граница объектов культурного наследия	- Ж1 (Зона застройки индивидуальными жилыми домами)	- Ж3 (Зона застройки среднетажными жилыми домами блокированной застройки и многоквартирными домами)
- Ж4 (Зона застройки многоквартирными домами)	- О1 (Зона делового, общественного и коммерческого назначения)	- О2 (Зона размещения объектов социального и коммунально-бытового назначения)	- П1 (Производственная зона)	- П2 (Коммунально-складская зона)	- И (Зона размещения объектов инженерной инфраструктуры)	- Т (Зона размещения объектов транспортной инфраструктуры)
- СХ1 (Зона сельскохозяйственного использования)	- Р (Зона рекреационного назначения)	- Сп1 (Зона специального назначения, связанная с захоронениями)	- Сп2 (Зона специального назначения, связанная с государственными объектами)	- Сп3 (Зона специального назначения, связанная с переработкой и размещением отходов)		