

Приложение № 2
к решению Шадринской городской
Думы от 27.07.2023 № 534 «О
внесении изменений в Правила
землепользования и застройки
города Шадринска, утвержденные
решением Шадринской городской
Думы от 19.02.2019 № 406»

Часть 4. Описание местоположения границ территориальных зон

ОПИСАНИЕ МЕСТОПОЛОЖЕНИЯ ГРАНИЦ

Территориальная зона скверы, парки, городские сады г. Шадринск Шадринского городского округа Курганской области (А.4.) (изменение местоположения)

(наименование объекта, местоположение границ которого описано (далее - объект))

Раздел 1

Сведения об объекте		
N п/п	Характеристики объекта	Описание характеристик
1	2	3
1	Местоположение объекта	Свердловская область, Шадринский р-н, Шадринск г
2	Площадь объекта ± величина погрешности определения площади ($P \pm \Delta P$), м ²	2546840 ± 5586
3	Иные характеристики объекта	<p>1. Виды разрешенного использования земельных участков и объектов капитального строительства:</p> <p>1.1. Основные виды использования:</p> <p>1) Земельные участки (территории) общего пользования Предельные размеры земельных участков: Предельный минимальный размер земельного участка 100 кв.м Предельный максимальный размер земельного участка 50000 кв.м</p> <p>2) Общее пользование водными объектами Предельные размеры земельных участков: Предельный минимальный размер земельного участка 100 кв.м Предельный максимальный размер земельного участка 50000 кв.м</p> <p>3) Площадки для занятий спортом Предельные размеры земельных участков: Предельный минимальный размер земельного участка 100 кв.м Предельный максимальный размер земельного участка 50000 кв.м</p> <p>4) Коммунальное обслуживание Предельные размеры земельных участков: Предельный минимальный размер земельного участка 100 кв.м Предельный максимальный размер земельного участка 50000 кв.м</p> <p>5) Стоянки транспорта общего пользования Предельные размеры земельных участков: Предельный минимальный размер земельного участка 100 кв.м Предельный максимальный размер земельного участка 50000 кв.м</p> <p>6) Связь Предельные размеры земельных участков: Предельный минимальный размер земельного участка 100 кв.м Предельный максимальный размер земельного участка 50000 кв.м</p> <p>1.2. Условно-разрешенные виды использования:</p> <p>1) Общественное питание Предельные размеры земельных участков: Предельный минимальный размер земельного участка 100 кв.м Предельный максимальный размер земельного участка 50000 кв.м</p> <p>2) Объекты культурно- досуговой деятельности Предельные размеры земельных участков: Предельный минимальный размер</p>

Сведения об объекте		
№ п/п	Характеристики объекта	Описание характеристик
		земельного участка 100 кв.м Предельный максимальный размер земельного участка 50000 кв.м 3) Парки культуры и отдыха Предельные размеры земельных участков: Предельный минимальный размер земельного участка 100 кв.м Предельный максимальный размер земельного участка 50000 кв.м 4) Рынки Предельные размеры земельных участков: Предельный минимальный размер земельного участка 100 кв.м Предельный максимальный размер земельного участка 50000 кв.м

Раздел 2

Сведения о местоположении границ объекта					
1. Система координат -МСК-45, зона 2					
2. Сведения о характерных точках границ объекта					
Обозначение характерных точек границ	Координаты, м		Метод определения координат характерной точки	Средняя квадратическая погрешность положения характерной точки (M _t), м	Описание обозначения точки на местности (при наличии)
	X	Y			
1	2	3	4	5	6
-	-	-	-	-	-

3. Сведения о характерных точках части (частей) границы объекта					
Обозначение характерных точек части границы	Координаты, м		Метод определения координат характерной точки	Средняя квадратическая погрешность положения характерной точки (M _t), м	Описание обозначения точки на местности (при наличии)
	X	Y			
1	2	3	4	5	6
-	-	-	-	-	-

Раздел 3

Сведения о местоположении измененных (уточненных) границ объекта

1. Система координат -МСК-45, зона 2

2. Сведения о характерных точках границ объекта

Обозначение характерных точек границ	Существующие координаты, м		Измененные (уточненные) координаты, м		Метод определения координат характерной точки	Средняя квадратическая погрешность положения характерной точки (Mt), м	Описание обозначения точки на местности (при наличии)
	X	Y	X	Y			
1	2	3	4	5	6	7	8
1	507753.2 9	2275150.4 5	508629.4 3	2273360.2 3	Картометрически й метод	1	-
2	507750.9 7	2275146.5 5	508656.7 0	2273355.0 2	Картометрически й метод	1	-
3	507746.7 4	2275141.5 8	508656.7 9	2273354.8 7	Картометрически й метод	1	-
4	507744.5 9	2275139.7 7	508656.8 5	2273354.7 4	Картометрически й метод	1	-
5	507739.4 8	2275133.4 6	508656.9 1	2273354.6 2	Картометрически й метод	1	-
6	507738.4 5	2275132.3 9	508656.9 7	2273354.4 9	Картометрически й метод	1	-
7	507735.3 9	2275132.6 0	508657.0 3	2273354.3 6	Картометрически й метод	1	-
8	507729.4 2	2275133.8 4	508657.0 9	2273354.2 3	Картометрически й метод	1	-
9	507724.9 3	2275133.1 1	508657.1 4	2273354.1 0	Картометрически й метод	1	-
10	507719.1 5	2275130.3 8	508657.1 9	2273353.9 8	Картометрически й метод	1	-
11	507715.2 6	2275125.1 6	508657.2 4	2273353.8 5	Картометрически й метод	1	-
12	507710.1 5	2275118.8 7	508657.2 9	2273353.7 2	Картометрически й метод	1	-
13	507707.4 3	2275113.7 9	508657.3 3	2273353.5 9	Картометрически й метод	1	-
14	507705.9 1	2275109.1 5	508657.3 7	2273353.4 5	Картометрически й метод	1	-
15	507704.7 0	2275101.5 8	508657.4 1	2273353.3 2	Картометрически й метод	1	-
16	507703.4 6	2275096.8 0	508657.4 5	2273353.1 8	Картометрически й метод	1	-
17	507700.1 3	2275089.3 4	508657.4 9	2273353.0 5	Картометрически й метод	1	-
18	507698.7 4	2275084.1 6	508657.5 3	2273352.9 1	Картометрически й метод	1	-
19	507698.7 1	2275079.2 2	508657.5 5	2273352.7 8	Картометрически й метод	1	-
20	507698.8 6	2275076.3 6	508657.5 7	2273352.6 4	Картометрически й метод	1	-
21	507699.0 9	2275069.8 8	508657.6 0	2273352.5 0	Картометрически й метод	1	-
22	507697.6 8	2275065.1 6	508657.6 3	2273352.3 6	Картометрически й метод	1	-
23	507696.0 0	2275062.1 0	508657.6 5	2273352.2 3	Картометрически й метод	1	-
24	507692.8 0	2275054.9 0	508657.6 6	2273352.0 9	Картометрически й метод	1	-
25	507691.8 4	2275048.4 0	508657.6 8	2273351.9 5	Картометрически й метод	1	-
26	507690.8 9	2275041.1 2	508657.7 0	2273351.8 1	Картометрически й метод	1	-
27	507688.0 5	2275036.3 0	508657.7 1	2273351.6 7	Картометрически й метод	1	-

Сведения о местоположении измененных (уточненных) границ объекта

1. Система координат -МСК-45, зона 2

2. Сведения о характерных точках границ объекта

Обозначение характерных точек границ	Существующие координаты, м		Измененные (уточненные) координаты, м		Метод определения координат характерной точки	Средняя квадратическая погрешность положения характерной точки (Mt), м	Описание обозначения точки на местности (при наличии)
	X	Y	X	Y			
28	507683.68	2275027.64	508657.72	2273351.53	Картометрический метод	1	-
29	507683.48	2275023.67	508657.72	2273351.39	Картометрический метод	1	-
30	507685.71	2275016.16	508657.72	2273351.25	Картометрический метод	1	-
31	507685.78	2275011.27	508657.73	2273351.11	Картометрический метод	1	-
32	507682.91	2275004.34	508657.73	2273350.97	Картометрический метод	1	-
33	507678.42	2274994.75	508657.72	2273350.84	Картометрический метод	1	-
34	507674.86	2274984.77	508657.72	2273350.70	Картометрический метод	1	-
35	507671.89	2274980.76	508657.71	2273350.56	Картометрический метод	1	-
36	507669.38	2274979.80	508657.70	2273350.42	Картометрический метод	1	-
37	507665.01	2274979.73	508657.69	2273350.28	Картометрический метод	1	-
38	507653.29	2274980.62	508657.67	2273350.14	Картометрический метод	1	-
39	507642.85	2274979.67	508657.65	2273350.00	Картометрический метод	1	-
40	507636.15	2274977.31	508657.63	2273349.87	Картометрический метод	1	-
41	507624.99	2274970.66	508657.61	2273349.73	Картометрический метод	1	-
42	507620.90	2274965.71	508657.59	2273349.59	Картометрический метод	1	-
43	507620.17	2274961.60	508657.56	2273349.46	Картометрический метод	1	-
44	507622.34	2274958.19	508648.93	2273308.25	Картометрический метод	1	-
45	507625.41	2274957.05	508618.32	2273315.26	Картометрический метод	1	-
46	507628.84	2274957.23	508626.95	2273356.01	Картометрический метод	1	-
47	507632.92	2274958.35	508626.98	2273356.13	Картометрический метод	1	-
48	507634.00	2274957.04	508627.02	2273356.27	Картометрический метод	1	-
49	507632.74	2274952.92	508627.05	2273356.40	Картометрический метод	1	-
50	507632.41	2274948.55	508627.09	2273356.54	Картометрический метод	1	-
51	507630.59	2274946.27	508627.13	2273356.68	Картометрический метод	1	-
52	507624.66	2274944.46	508627.18	2273356.81	Картометрический метод	1	-
53	507622.73	2274941.13	508627.23	2273356.94	Картометрический метод	1	-
54	507623.11	2274937.69	508627.26	2273357.07	Картометрический метод	1	-
55	507622.8	2274935.3	508627.3	2273357.2	Картометрический метод	1	-

Сведения о местоположении измененных (уточненных) границ объекта

1. Система координат -МСК-45, зона 2

2. Сведения о характерных точках границ объекта

Обозначение характерных точек границ	Существующие координаты, м		Измененные (уточненные) координаты, м		Метод определения координат характерной точки	Средняя квадратическая погрешность положения характерной точки (Mt), м	Описание обозначения точки на местности (при наличии)
	X	Y	X	Y			
	8	1	1	0	й метод		
56	507619.6 0	2274933.8 1	508627.3 7	2273357.3 3	Картометрически й метод	1	-
57	507618.7 1	2274931.1 4	508627.4 3	2273357.4 6	Картометрически й метод	1	-
58	507620.2 2	2274927.7 3	508627.4 8	2273357.5 8	Картометрически й метод	1	-
59	507625.3 4	2274921.1 9	508627.5 3	2273357.7 1	Картометрически й метод	1	-
60	507626.9 9	2274916.9 8	508627.6 0	2273357.8 3	Картометрически й метод	1	-
61	507627.0 3	2274897.0 0	508627.6 6	2273357.9 6	Картометрически й метод	1	-
62	507627.4 1	2274888.6 7	508627.7 3	2273358.0 8	Картометрически й метод	1	-
63	507627.5 1	2274882.2 0	508627.8 0	2273358.2 1	Картометрически й метод	1	-
64	507625.2 4	2274874.4 9	508627.8 6	2273358.3 4	Картометрически й метод	1	-
65	507625.3 1	2274870.1 2	508627.9 3	2273358.4 5	Картометрически й метод	1	-
66	507627.9 6	2274860.8 9	508628.0 1	2273358.5 7	Картометрически й метод	1	-
67	507630.9 0	2274849.9 6	508628.0 9	2273358.6 8	Картометрически й метод	1	-
68	507631.0 0	2274843.6 1	508628.1 7	2273358.8 0	Картометрически й метод	1	-
69	507629.3 2	2274840.5 4	508628.2 5	2273358.9 1	Картометрически й метод	1	-
70	507626.0 0	2274842.0 7	508628.3 2	2273359.0 2	Картометрически й метод	1	-
71	507623.8 3	2274845.2 2	508628.4 1	2273359.1 4	Картометрически й метод	1	-
72	507620.6 7	2274853.5 1	508628.5 0	2273359.2 5	Картометрически й метод	1	-
73	507616.0 8	2274859.5 3	508628.5 9	2273359.3 6	Картометрически й метод	1	-
74	507612.9 7	2274864.1 1	508628.6 8	2273359.4 6	Картометрически й метод	1	-
75	507611.5 8	2274867.6 6	508628.7 7	2273359.5 7	Картометрически й метод	1	-
76	507612.4 6	2274871.6 4	508628.8 6	2273359.6 7	Картометрически й метод	1	-
77	507616.3 8	2274874.4 8	508628.9 5	2273359.7 7	Картометрически й метод	1	-
78	507618.4 6	2274876.7 6	508629.0 5	2273359.8 7	Картометрически й метод	1	-
79	507618.5 5	2274879.8 1	508629.1 5	2273359.9 8	Картометрически й метод	1	-
80	507617.2 0	2274881.1 1	508629.2 5	2273360.0 7	Картометрически й метод	1	-
1	507753.2 9	2275150.4 5	508629.4 3	2273360.2 3	Картометрически й метод	1	-
							-
81	507833.6	2276970.2	508682.2	2273380.7	Картометрически	1	-

Сведения о местоположении измененных (уточненных) границ объекта

1. Система координат -МСК-45, зона 2

2. Сведения о характерных точках границ объекта

Обозначение характерных точек границ	Существующие координаты, м		Измененные (уточненные) координаты, м		Метод определения координат характерной точки	Средняя квадратическая погрешность положения характерной точки (Mt), м	Описание обозначения точки на местности (при наличии)
	X	Y	X	Y			
	8	5	5	1	й метод		
82	507832.4 3	2276968.7 1	508827.0 3	2273349.4 8	Картометрически й метод	1	-
83	507830.6 2	2276965.8 4	508823.1 3	2273334.3 2	Картометрически й метод	1	-
84	507829.1 9	2276964.5 6	508678.4 7	2273363.7 2	Картометрически й метод	1	-
81	507833.6 8	2276970.2 5	508682.2 5	2273380.7 1	Картометрически й метод	1	-
							-
85	509231.0 8	2277869.3 6	508466.4 3	2273400.5 8	Картометрически й метод	1	-
86	509214.0 3	2277872.4 0	508496.3 4	2273394.8 2	Картометрически й метод	1	-
87	509214.2 2	2277874.4 0	508487.1 4	2273348.2 6	Картометрически й метод	1	-
88	509195.0 4	2277877.2 0	508482.2 1	2273349.2 8	Картометрически й метод	1	-
89	509152.8 4	2277886.0 3	508482.6 3	2273352.8 1	Картометрически й метод	1	-
90	509100.6 9	2277919.8 5	508467.7 0	2273354.9 5	Картометрически й метод	1	-
91	509090.5 2	2277930.2 3	508467.2 3	2273352.3 6	Картометрически й метод	1	-
92	509068.7 7	2277964.7 5	508457.7 9	2273354.3 0	Картометрически й метод	1	-
85	509231.0 8	2277869.3 6	508466.4 3	2273400.5 8	Картометрически й метод	1	-
							-
93	508761.1 2	2278737.3 7	508733.5 6	2273798.8 5	Картометрически й метод	1	-
94	508760.5 0	2278736.5 0	508733.7 0	2273798.8 4	Картометрически й метод	1	-
95	508759.4 3	2278736.3 3	508733.8 4	2273798.8 3	Картометрически й метод	1	-
96	508758.5 6	2278736.9 7	508733.9 7	2273798.8 2	Картометрически й метод	1	-
97	508758.3 9	2278738.0 2	508734.1 1	2273798.8 1	Картометрически й метод	1	-
98	508759.0 2	2278738.8 9	508734.2 5	2273798.8 0	Картометрически й метод	1	-
99	508760.0 9	2278739.0 7	508734.3 8	2273798.7 9	Картометрически й метод	1	-
100	508760.9 6	2278738.4 3	508734.5 2	2273798.7 7	Картометрически й метод	1	-
101	-	-	508734.6 6	2273798.7 4	Картометрически й метод	1	-
102	-	-	508734.7 9	2273798.7 3	Картометрически й метод	1	-
103	-	-	508734.9 4	2273798.7 0	Картометрически й метод	1	-
104	-	-	508738.8 3	2273797.9 5	Картометрически й метод	1	-
105	-	-	508738.9 7	2273797.9 2	Картометрически й метод	1	-

Сведения о местоположении измененных (уточненных) границ объекта

1. Система координат -МСК-45, зона 2

2. Сведения о характерных точках границ объекта

Обозначение характерных точек границ	Существующие координаты, м		Измененные (уточненные) координаты, м		Метод определения координат характерной точки	Средняя квадратическая погрешность положения характерной точки (Mt), м	Описание обозначения точки на местности (при наличии)
	X	Y	X	Y			
106	-	-	508739.1 1	2273797.9 0	Картометрически й метод	1	-
107	-	-	508739.2 5	2273797.8 5	Картометрически й метод	1	-
108	-	-	508739.3 8	2273797.8 1	Картометрически й метод	1	-
109	-	-	508739.5 2	2273797.7 8	Картометрически й метод	1	-
110	-	-	508739.6 5	2273797.7 4	Картометрически й метод	1	-
111	-	-	508739.7 9	2273797.7 0	Картометрически й метод	1	-
112	-	-	508739.9 2	2273797.6 5	Картометрически й метод	1	-
113	-	-	508740.0 6	2273797.6 0	Картометрически й метод	1	-
114	-	-	508740.1 9	2273797.5 6	Картометрически й метод	1	-
115	-	-	508740.3 2	2273797.5 0	Картометрически й метод	1	-
116	-	-	508740.4 5	2273797.4 5	Картометрически й метод	1	-
117	-	-	508740.5 9	2273797.3 9	Картометрически й метод	1	-
118	-	-	508740.7 2	2273797.3 3	Картометрически й метод	1	-
119	-	-	508740.8 4	2273797.2 7	Картометрически й метод	1	-
120	-	-	508740.9 8	2273797.2 1	Картометрически й метод	1	-
121	-	-	508741.0 9	2273797.1 4	Картометрически й метод	1	-
122	-	-	508741.2 2	2273797.0 7	Картометрически й метод	1	-
123	-	-	508741.3 4	2273797.0 0	Картометрически й метод	1	-
124	-	-	508741.4 6	2273796.9 2	Картометрически й метод	1	-
125	-	-	508741.5 8	2273796.8 6	Картометрически й метод	1	-
126	-	-	508741.7 0	2273796.7 8	Картометрически й метод	1	-
127	-	-	508741.8 3	2273796.7 0	Картометрически й метод	1	-
128	-	-	508741.9 4	2273796.6 2	Картометрически й метод	1	-
129	-	-	508742.0 5	2273796.5 3	Картометрически й метод	1	-
130	-	-	508742.1 6	2273796.4 5	Картометрически й метод	1	-
131	-	-	508742.2 7	2273796.3 7	Картометрически й метод	1	-
132	-	-	508742.3 8	2273796.2 7	Картометрически й метод	1	-
133	-	-	508742.4	2273796.1	Картометрически	1	-

Сведения о местоположении измененных (уточненных) границ объекта

1. Система координат -МСК-45, зона 2

2. Сведения о характерных точках границ объекта

Обозначение характерных точек границ	Существующие координаты, м		Измененные (уточненные) координаты, м		Метод определения координат характерной точки	Средняя квадратическая погрешность положения характерной точки (Mt), м	Описание обозначения точки на местности (при наличии)
	X	Y	X	Y			
			9	8	й метод		
134	-	-	508742.6 1	2273796.0 9	Картометрически й метод	1	-
135	-	-	508742.7 1	2273795.9 9	Картометрически й метод	1	-
136	-	-	508742.8 1	2273795.8 9	Картометрически й метод	1	-
137	-	-	508742.9 1	2273795.8 0	Картометрически й метод	1	-
138	-	-	508743.0 1	2273795.7 0	Картометрически й метод	1	-
139	-	-	508743.1 1	2273795.6 0	Картометрически й метод	1	-
140	-	-	508743.2 0	2273795.4 9	Картометрически й метод	1	-
141	-	-	508743.3 2	2273795.3 9	Картометрически й метод	1	-
142	-	-	508743.4 0	2273795.2 8	Картометрически й метод	1	-
143	-	-	508743.4 9	2273795.1 7	Картометрически й метод	1	-
144	-	-	508743.5 7	2273795.0 7	Картометрически й метод	1	-
145	-	-	508743.6 6	2273794.9 5	Картометрически й метод	1	-
146	-	-	508743.7 4	2273794.8 4	Картометрически й метод	1	-
147	-	-	508743.8 3	2273794.7 2	Картометрически й метод	1	-
148	-	-	508743.9 1	2273794.6 1	Картометрически й метод	1	-
149	-	-	508743.9 9	2273794.4 9	Картометрически й метод	1	-
150	-	-	508744.0 7	2273794.3 7	Картометрически й метод	1	-
151	-	-	508744.1 4	2273794.2 5	Картометрически й метод	1	-
152	-	-	508744.2 1	2273794.1 3	Картометрически й метод	1	-
153	-	-	508744.2 9	2273794.0 1	Картометрически й метод	1	-
154	-	-	508744.3 5	2273793.8 8	Картометрически й метод	1	-
155	-	-	508744.4 2	2273793.7 6	Картометрически й метод	1	-
156	-	-	508744.4 8	2273793.6 3	Картометрически й метод	1	-
157	-	-	508744.5 4	2273793.5 0	Картометрически й метод	1	-
158	-	-	508744.6 1	2273793.3 7	Картометрически й метод	1	-
159	-	-	508744.6 6	2273793.2 4	Картометрически й метод	1	-
160	-	-	508744.7 2	2273793.1 1	Картометрически й метод	1	-

Сведения о местоположении измененных (уточненных) границ объекта

1. Система координат -МСК-45, зона 2

2. Сведения о характерных точках границ объекта

Обозначение характерных точек границ	Существующие координаты, м		Измененные (уточненные) координаты, м		Метод определения координат характерной точки	Средняя квадратическая погрешность положения характерной точки (Mt), м	Описание обозначения точки на местности (при наличии)
	X	Y	X	Y			
161	-	-	508744.7 7	2273792.9 8	Картометрически й метод	1	-
162	-	-	508744.8 2	2273792.8 4	Картометрически й метод	1	-
163	-	-	508744.8 7	2273792.7 2	Картометрически й метод	1	-
164	-	-	508744.9 1	2273792.5 8	Картометрически й метод	1	-
165	-	-	508744.9 5	2273792.4 5	Картометрически й метод	1	-
166	-	-	508744.9 9	2273792.3 2	Картометрически й метод	1	-
167	-	-	508745.0 4	2273792.1 7	Картометрически й метод	1	-
168	-	-	508745.0 7	2273792.0 4	Картометрически й метод	1	-
169	-	-	508745.1 0	2273791.9 0	Картометрически й метод	1	-
170	-	-	508745.1 3	2273791.7 6	Картометрически й метод	1	-
171	-	-	508745.1 6	2273791.6 2	Картометрически й метод	1	-
172	-	-	508745.1 8	2273791.4 8	Картометрически й метод	1	-
173	-	-	508745.2 1	2273791.3 4	Картометрически й метод	1	-
174	-	-	508745.2 3	2273791.2 0	Картометрически й метод	1	-
175	-	-	508745.2 5	2273791.0 6	Картометрически й метод	1	-
176	-	-	508745.2 7	2273790.9 2	Картометрически й метод	1	-
177	-	-	508745.2 7	2273790.7 8	Картометрически й метод	1	-
178	-	-	508745.2 9	2273790.6 4	Картометрически й метод	1	-
179	-	-	508745.3 0	2273790.4 9	Картометрически й метод	1	-
180	-	-	508745.3 0	2273790.3 5	Картометрически й метод	1	-
181	-	-	508745.3 0	2273790.2 2	Картометрически й метод	1	-
182	-	-	508745.3 1	2273790.0 7	Картометрически й метод	1	-
183	-	-	508745.3 1	2273789.9 3	Картометрически й метод	1	-
184	-	-	508745.3 0	2273789.8 0	Картометрически й метод	1	-
185	-	-	508745.2 9	2273789.6 4	Картометрически й метод	1	-
186	-	-	508745.2 9	2273789.5 0	Картометрически й метод	1	-
187	-	-	508745.2 8	2273789.3 6	Картометрически й метод	1	-
188	-	-	508745.2	2273789.2	Картометрически	1	-

Сведения о местоположении измененных (уточненных) границ объекта

1. Система координат -МСК-45, зона 2

2. Сведения о характерных точках границ объекта

Обозначение характерных точек границ	Существующие координаты, м		Измененные (уточненные) координаты, м		Метод определения координат характерной точки	Средняя квадратическая погрешность положения характерной точки (Mt), м	Описание обозначения точки на местности (при наличии)
	X	Y	X	Y			
			6	2	й метод		
189	-	-	508745.2 4	2273789.0 8	Картометрически й метод	1	-
190	-	-	508745.2 2	2273788.9 4	Картометрически й метод	1	-
191	-	-	508745.2 0	2273788.8 0	Картометрически й метод	1	-
192	-	-	508745.1 8	2273788.6 6	Картометрически й метод	1	-
193	-	-	508745.1 5	2273788.5 2	Картометрически й метод	1	-
194	-	-	508745.1 2	2273788.3 9	Картометрически й метод	1	-
195	-	-	508699.5 4	2273579.6 3	Картометрически й метод	1	-
196	-	-	508660.4 8	2273385.8 9	Картометрически й метод	1	-
197	-	-	508660.4 5	2273385.7 5	Картометрически й метод	1	-
198	-	-	508660.4 1	2273385.6 2	Картометрически й метод	1	-
199	-	-	508660.3 8	2273385.4 8	Картометрически й метод	1	-
200	-	-	508660.3 4	2273385.3 5	Картометрически й метод	1	-
201	-	-	508660.3 1	2273385.2 1	Картометрически й метод	1	-
202	-	-	508660.2 7	2273385.0 7	Картометрически й метод	1	-
203	-	-	508660.2 2	2273384.9 4	Картометрически й метод	1	-
204	-	-	508660.1 7	2273384.8 0	Картометрически й метод	1	-
205	-	-	508660.1 2	2273384.6 7	Картометрически й метод	1	-
206	-	-	508660.0 8	2273384.5 4	Картометрически й метод	1	-
207	-	-	508660.0 3	2273384.4 1	Картометрически й метод	1	-
208	-	-	508659.9 7	2273384.2 9	Картометрически й метод	1	-
209	-	-	508659.9 1	2273384.1 6	Картометрически й метод	1	-
210	-	-	508659.8 5	2273384.0 3	Картометрически й метод	1	-
211	-	-	508659.7 9	2273383.9 1	Картометрически й метод	1	-
212	-	-	508659.7 3	2273383.7 8	Картометрически й метод	1	-
213	-	-	508659.6 7	2273383.6 6	Картометрически й метод	1	-
214	-	-	508659.6 0	2273383.5 3	Картометрически й метод	1	-
215	-	-	508659.5 2	2273383.4 1	Картометрически й метод	1	-

Сведения о местоположении измененных (уточненных) границ объекта

1. Система координат -МСК-45, зона 2

2. Сведения о характерных точках границ объекта

Обозначение характерных точек границ	Существующие координаты, м		Измененные (уточненные) координаты, м		Метод определения координат характерной точки	Средняя квадратическая погрешность положения характерной точки (Mt), м	Описание обозначения точки на местности (при наличии)
	X	Y	X	Y			
216	-	-	508659.4 5	2273383.2 9	Картометрический метод	1	-
217	-	-	508659.3 9	2273383.1 7	Картометрический метод	1	-
218	-	-	508659.3 1	2273383.0 6	Картометрический метод	1	-
219	-	-	508659.2 3	2273382.9 4	Картометрический метод	1	-
220	-	-	508659.1 4	2273382.8 3	Картометрический метод	1	-
221	-	-	508659.0 6	2273382.7 1	Картометрический метод	1	-
222	-	-	508658.9 7	2273382.6 0	Картометрический метод	1	-
223	-	-	508658.9 0	2273382.4 8	Картометрический метод	1	-
224	-	-	508658.8 1	2273382.3 8	Картометрический метод	1	-
225	-	-	508658.7 1	2273382.2 7	Картометрический метод	1	-
226	-	-	508658.6 2	2273382.1 7	Картометрический метод	1	-
227	-	-	508658.5 3	2273382.0 6	Картометрический метод	1	-
228	-	-	508658.4 3	2273381.9 6	Картометрический метод	1	-
229	-	-	508658.3 4	2273381.8 6	Картометрический метод	1	-
230	-	-	508658.2 4	2273381.7 6	Картометрический метод	1	-
231	-	-	508658.1 5	2273381.6 6	Картометрический метод	1	-
232	-	-	508658.0 3	2273381.5 7	Картометрический метод	1	-
233	-	-	508657.9 4	2273381.4 7	Картометрический метод	1	-
234	-	-	508657.8 2	2273381.3 8	Картометрический метод	1	-
235	-	-	508657.7 1	2273381.3 0	Картометрический метод	1	-
236	-	-	508657.6 1	2273381.2 0	Картометрический метод	1	-
237	-	-	508657.5 0	2273381.1 2	Картометрический метод	1	-
238	-	-	508657.3 9	2273381.0 4	Картометрический метод	1	-
239	-	-	508657.2 7	2273380.9 5	Картометрический метод	1	-
240	-	-	508657.1 6	2273380.8 7	Картометрический метод	1	-
241	-	-	508657.0 4	2273380.8 0	Картометрический метод	1	-
242	-	-	508656.9 2	2273380.7 1	Картометрический метод	1	-
243	-	-	508656.8	2273380.6	Картометрический метод	1	-

Сведения о местоположении измененных (уточненных) границ объекта

1. Система координат -МСК-45, зона 2

2. Сведения о характерных точках границ объекта

Обозначение характерных точек границ	Существующие координаты, м		Измененные (уточненные) координаты, м		Метод определения координат характерной точки	Средняя квадратическая погрешность положения характерной точки (Mt), м	Описание обозначения точки на местности (при наличии)
	X	Y	X	Y			
			0	4	й метод		
244	-	-	508656.6 9	2273380.5 7	Картометрически й метод	1	-
245	-	-	508656.5 7	2273380.5 0	Картометрически й метод	1	-
246	-	-	508656.4 4	2273380.4 4	Картометрически й метод	1	-
247	-	-	508656.3 2	2273380.3 7	Картометрически й метод	1	-
248	-	-	508656.1 9	2273380.3 0	Картометрически й метод	1	-
249	-	-	508656.0 7	2273380.2 4	Картометрически й метод	1	-
250	-	-	508655.9 4	2273380.1 8	Картометрически й метод	1	-
251	-	-	508655.8 1	2273380.1 3	Картометрически й метод	1	-
252	-	-	508655.6 8	2273380.0 8	Картометрически й метод	1	-
253	-	-	508655.5 5	2273380.0 2	Картометрически й метод	1	-
254	-	-	508655.4 2	2273379.9 7	Картометрически й метод	1	-
255	-	-	508655.2 8	2273379.9 2	Картометрически й метод	1	-
256	-	-	508655.1 5	2273379.8 8	Картометрически й метод	1	-
257	-	-	508655.0 3	2273379.8 4	Картометрически й метод	1	-
258	-	-	508654.8 9	2273379.7 9	Картометрически й метод	1	-
259	-	-	508654.7 6	2273379.7 5	Картометрически й метод	1	-
260	-	-	508654.6 2	2273379.7 2	Картометрически й метод	1	-
261	-	-	508654.4 8	2273379.6 9	Картометрически й метод	1	-
262	-	-	508654.3 5	2273379.6 6	Картометрически й метод	1	-
263	-	-	508654.2 1	2273379.6 2	Картометрически й метод	1	-
264	-	-	508654.0 7	2273379.6 0	Картометрически й метод	1	-
265	-	-	508653.9 3	2273379.5 8	Картометрически й метод	1	-
266	-	-	508653.8 0	2273379.5 6	Картометрически й метод	1	-
267	-	-	508653.6 6	2273379.5 4	Картометрически й метод	1	-
268	-	-	508653.5 2	2273379.5 1	Картометрически й метод	1	-
269	-	-	508653.3 8	2273379.5 1	Картометрически й метод	1	-
270	-	-	508653.2 4	2273379.4 9	Картометрически й метод	1	-

Сведения о местоположении измененных (уточненных) границ объекта

1. Система координат -МСК-45, зона 2

2. Сведения о характерных точках границ объекта

Обозначение характерных точек границ	Существующие координаты, м		Измененные (уточненные) координаты, м		Метод определения координат характерной точки	Средняя квадратическая погрешность положения характерной точки (Mt), м	Описание обозначения точки на местности (при наличии)
	X	Y	X	Y			
271	-	-	508653.1 0	2273379.4 8	Картометрически й метод	1	-
272	-	-	508652.9 6	2273379.4 7	Картометрически й метод	1	-
273	-	-	508652.8 2	2273379.4 7	Картометрически й метод	1	-
274	-	-	508652.6 8	2273379.4 7	Картометрически й метод	1	-
275	-	-	508652.5 4	2273379.4 7	Картометрически й метод	1	-
276	-	-	508652.4 0	2273379.4 7	Картометрически й метод	1	-
277	-	-	508652.2 6	2273379.4 7	Картометрически й метод	1	-
278	-	-	508652.1 2	2273379.4 9	Картометрически й метод	1	-
279	-	-	508651.9 8	2273379.4 9	Картометрически й метод	1	-
280	-	-	508651.8 4	2273379.5 1	Картометрически й метод	1	-
281	-	-	508651.7 0	2273379.5 3	Картометрически й метод	1	-
282	-	-	508651.5 6	2273379.5 4	Картометрически й метод	1	-
283	-	-	508651.4 2	2273379.5 6	Картометрически й метод	1	-
284	-	-	508651.2 8	2273379.5 8	Картометрически й метод	1	-
285	-	-	508651.1 5	2273379.6 1	Картометрически й метод	1	-
286	-	-	508651.0 1	2273379.6 4	Картометрически й метод	1	-
287	-	-	508647.6 4	2273380.3 4	Картометрически й метод	1	-
288	-	-	508647.5 0	2273380.3 6	Картометрически й метод	1	-
289	-	-	508647.3 7	2273380.3 9	Картометрически й метод	1	-
290	-	-	508647.2 3	2273380.4 3	Картометрически й метод	1	-
291	-	-	508647.1 0	2273380.4 7	Картометрически й метод	1	-
292	-	-	508646.9 6	2273380.5 1	Картометрически й метод	1	-
293	-	-	508646.8 2	2273380.5 4	Картометрически й метод	1	-
294	-	-	508646.6 9	2273380.5 9	Картометрически й метод	1	-
295	-	-	508646.5 6	2273380.6 3	Картометрически й метод	1	-
296	-	-	508646.4 3	2273380.6 8	Картометрически й метод	1	-
297	-	-	508646.3 0	2273380.7 4	Картометрически й метод	1	-
298	-	-	508646.1	2273380.7	Картометрически	1	-

Сведения о местоположении измененных (уточненных) границ объекта

1. Система координат -МСК-45, зона 2

2. Сведения о характерных точках границ объекта

Обозначение характерных точек границ	Существующие координаты, м		Измененные (уточненные) координаты, м		Метод определения координат характерной точки	Средняя квадратическая погрешность положения характерной точки (Mt), м	Описание обозначения точки на местности (при наличии)
	X	Y	X	Y			
			7	8	й метод		
299	-	-	508646.0 5	2273380.8 4	Картометрически й метод	1	-
300	-	-	508645.9 2	2273380.9 0	Картометрически й метод	1	-
301	-	-	508645.8 0	2273380.9 6	Картометрически й метод	1	-
302	-	-	508645.6 7	2273381.0 2	Картометрически й метод	1	-
303	-	-	508645.5 6	2273381.0 8	Картометрически й метод	1	-
304	-	-	508645.4 2	2273381.1 4	Картометрически й метод	1	-
305	-	-	508645.3 0	2273381.2 1	Картометрически й метод	1	-
306	-	-	508645.1 8	2273381.2 9	Картометрически й метод	1	-
307	-	-	508645.0 6	2273381.3 6	Картометрически й метод	1	-
308	-	-	508644.9 4	2273381.4 4	Картометрически й метод	1	-
309	-	-	508644.8 3	2273381.5 0	Картометрически й метод	1	-
310	-	-	508644.7 1	2273381.5 8	Картометрически й метод	1	-
311	-	-	508644.6 0	2273381.6 6	Картометрически й метод	1	-
312	-	-	508644.5 0	2273381.7 5	Картометрически й метод	1	-
313	-	-	508644.3 7	2273381.8 3	Картометрически й метод	1	-
314	-	-	508644.2 6	2273381.9 1	Картометрически й метод	1	-
315	-	-	508644.1 5	2273382.0 0	Картометрически й метод	1	-
316	-	-	508644.0 5	2273382.1 0	Картометрически й метод	1	-
317	-	-	508643.9 5	2273382.1 9	Картометрически й метод	1	-
318	-	-	508643.8 4	2273382.2 8	Картометрически й метод	1	-
319	-	-	508643.7 4	2273382.3 8	Картометрически й метод	1	-
320	-	-	508643.6 4	2273382.4 8	Картометрически й метод	1	-
321	-	-	508643.5 4	2273382.5 7	Картометрически й метод	1	-
322	-	-	508643.4 4	2273382.6 7	Картометрически й метод	1	-
323	-	-	508643.3 5	2273382.7 7	Картометрически й метод	1	-
324	-	-	508643.2 6	2273382.8 8	Картометрически й метод	1	-
325	-	-	508643.1 7	2273382.9 8	Картометрически й метод	1	-

Сведения о местоположении измененных (уточненных) границ объекта

1. Система координат -МСК-45, зона 2

2. Сведения о характерных точках границ объекта

Обозначение характерных точек границ	Существующие координаты, м		Измененные (уточненные) координаты, м		Метод определения координат характерной точки	Средняя квадратическая погрешность положения характерной точки (Mt), м	Описание обозначения точки на местности (при наличии)
	X	Y	X	Y			
326	-	-	508643.0 8	2273383.0 9	Картометрически й метод	1	-
327	-	-	508643.0 0	2273383.2 0	Картометрически й метод	1	-
328	-	-	508642.9 0	2273383.3 0	Картометрически й метод	1	-
329	-	-	508642.8 2	2273383.4 2	Картометрически й метод	1	-
330	-	-	508642.7 4	2273383.5 3	Картометрически й метод	1	-
331	-	-	508642.6 6	2273383.6 4	Картометрически й метод	1	-
332	-	-	508642.5 9	2273383.7 6	Картометрически й метод	1	-
333	-	-	508642.5 0	2273383.8 8	Картометрически й метод	1	-
334	-	-	508642.4 3	2273384.0 0	Картометрически й метод	1	-
335	-	-	508642.3 6	2273384.1 2	Картометрически й метод	1	-
336	-	-	508642.2 9	2273384.2 4	Картометрически й метод	1	-
337	-	-	508642.2 3	2273384.3 5	Картометрически й метод	1	-
338	-	-	508642.1 5	2273384.4 8	Картометрически й метод	1	-
339	-	-	508642.0 9	2273384.6 0	Картометрически й метод	1	-
340	-	-	508642.0 3	2273384.7 3	Картометрически й метод	1	-
341	-	-	508641.9 8	2273384.8 6	Картометрически й метод	1	-
342	-	-	508641.9 3	2273384.9 8	Картометрически й метод	1	-
343	-	-	508641.8 7	2273385.1 1	Картометрически й метод	1	-
344	-	-	508641.8 1	2273385.2 4	Картометрически й метод	1	-
345	-	-	508641.7 6	2273385.3 7	Картометрически й метод	1	-
346	-	-	508641.7 2	2273385.5 1	Картометрически й метод	1	-
347	-	-	508641.6 7	2273385.6 4	Картометрически й метод	1	-
348	-	-	508641.6 3	2273385.7 7	Картометрически й метод	1	-
349	-	-	508641.5 8	2273385.9 1	Картометрически й метод	1	-
350	-	-	508641.5 5	2273386.0 3	Картометрически й метод	1	-
351	-	-	508641.5 1	2273386.1 7	Картометрически й метод	1	-
352	-	-	508641.4 9	2273386.3 0	Картометрически й метод	1	-
353	-	-	508641.4	2273386.4	Картометрически	1	-

Сведения о местоположении измененных (уточненных) границ объекта

1. Система координат -МСК-45, зона 2

2. Сведения о характерных точках границ объекта

Обозначение характерных точек границ	Существующие координаты, м		Измененные (уточненные) координаты, м		Метод определения координат характерной точки	Средняя квадратическая погрешность положения характерной точки (Mt), м	Описание обозначения точки на местности (при наличии)
	X	Y	X	Y			
			5	4	й метод		
354	-	-	508641.4 2	2273386.5 7	Картометрически й метод	1	-
355	-	-	508641.3 9	2273386.7 1	Картометрически й метод	1	-
356	-	-	508641.3 7	2273386.8 5	Картометрически й метод	1	-
357	-	-	508641.3 5	2273386.9 9	Картометрически й метод	1	-
358	-	-	508641.3 2	2273387.1 2	Картометрически й метод	1	-
359	-	-	508641.3 1	2273387.2 6	Картометрически й метод	1	-
360	-	-	508641.2 9	2273387.4 0	Картометрически й метод	1	-
361	-	-	508641.2 8	2273387.5 4	Картометрически й метод	1	-
362	-	-	508641.2 8	2273387.6 8	Картометрически й метод	1	-
363	-	-	508641.2 6	2273387.8 2	Картометрически й метод	1	-
364	-	-	508641.2 6	2273387.9 6	Картометрически й метод	1	-
365	-	-	508641.2 6	2273388.1 0	Картометрически й метод	1	-
366	-	-	508641.2 6	2273388.2 4	Картометрически й метод	1	-
367	-	-	508641.2 7	2273388.3 8	Картометрически й метод	1	-
368	-	-	508641.2 6	2273388.5 2	Картометрически й метод	1	-
369	-	-	508641.2 7	2273388.6 5	Картометрически й метод	1	-
370	-	-	508641.2 8	2273388.7 9	Картометрически й метод	1	-
371	-	-	508641.3 0	2273388.9 3	Картометрически й метод	1	-
372	-	-	508641.3 1	2273389.0 7	Картометрически й метод	1	-
373	-	-	508641.3 2	2273389.2 1	Картометрически й метод	1	-
374	-	-	508641.3 5	2273389.3 5	Картометрически й метод	1	-
375	-	-	508641.3 7	2273389.4 8	Картометрически й метод	1	-
376	-	-	508641.4 0	2273389.6 2	Картометрически й метод	1	-
377	-	-	508641.4 2	2273389.7 6	Картометрически й метод	1	-
378	-	-	508680.7 5	2273583.2 8	Картометрически й метод	1	-
379	-	-	508725.5 9	2273792.5 3	Картометрически й метод	1	-
380	-	-	508725.6 1	2273792.6 6	Картометрически й метод	1	-

Сведения о местоположении измененных (уточненных) границ объекта

1. Система координат -МСК-45, зона 2

2. Сведения о характерных точках границ объекта

Обозначение характерных точек границ	Существующие координаты, м		Измененные (уточненные) координаты, м		Метод определения координат характерной точки	Средняя квадратическая погрешность положения характерной точки (Mt), м	Описание обозначения точки на местности (при наличии)
	X	Y	X	Y			
381	-	-	508725.6 5	2273792.7 9	Картометрически й метод	1	-
382	-	-	508725.6 8	2273792.9 3	Картометрически й метод	1	-
383	-	-	508725.7 2	2273793.0 6	Картометрически й метод	1	-
384	-	-	508725.7 6	2273793.1 9	Картометрически й метод	1	-
385	-	-	508725.8 0	2273793.3 2	Картометрически й метод	1	-
386	-	-	508725.8 4	2273793.4 5	Картометрически й метод	1	-
387	-	-	508725.8 9	2273793.5 8	Картометрически й метод	1	-
388	-	-	508725.9 4	2273793.7 1	Картометрически й метод	1	-
389	-	-	508725.9 9	2273793.8 4	Картометрически й метод	1	-
390	-	-	508726.0 5	2273793.9 6	Картометрически й метод	1	-
391	-	-	508726.1 1	2273794.0 9	Картометрически й метод	1	-
392	-	-	508726.1 5	2273794.2 2	Картометрически й метод	1	-
393	-	-	508726.2 2	2273794.3 5	Картометрически й метод	1	-
394	-	-	508726.2 8	2273794.4 7	Картометрически й метод	1	-
395	-	-	508726.3 4	2273794.5 9	Картометрически й метод	1	-
396	-	-	508726.4 0	2273794.7 1	Картометрически й метод	1	-
397	-	-	508726.4 7	2273794.8 3	Картометрически й метод	1	-
398	-	-	508726.5 4	2273794.9 5	Картометрически й метод	1	-
399	-	-	508726.6 2	2273795.0 6	Картометрически й метод	1	-
400	-	-	508726.6 9	2273795.1 9	Картометрически й метод	1	-
401	-	-	508726.7 7	2273795.2 9	Картометрически й метод	1	-
402	-	-	508726.8 4	2273795.4 2	Картометрически й метод	1	-
403	-	-	508726.9 3	2273795.5 3	Картометрически й метод	1	-
404	-	-	508727.0 0	2273795.6 4	Картометрически й метод	1	-
405	-	-	508727.0 9	2273795.7 5	Картометрически й метод	1	-
406	-	-	508727.1 8	2273795.8 5	Картометрически й метод	1	-
407	-	-	508727.2 6	2273795.9 6	Картометрически й метод	1	-
408	-	-	508727.3	2273796.0	Картометрически	1	-

Сведения о местоположении измененных (уточненных) границ объекта

1. Система координат -МСК-45, зона 2

2. Сведения о характерных точках границ объекта

Обозначение характерных точек границ	Существующие координаты, м		Измененные (уточненные) координаты, м		Метод определения координат характерной точки	Средняя квадратическая погрешность положения характерной точки (Mt), м	Описание обозначения точки на местности (при наличии)
	X	Y	X	Y			
			4	6	й метод		
409	-	-	508727.4 4	2273796.1 6	Картометрически й метод	1	-
410	-	-	508727.5 3	2273796.2 8	Картометрически й метод	1	-
411	-	-	508727.6 3	2273796.3 7	Картометрически й метод	1	-
412	-	-	508727.7 2	2273796.4 7	Картометрически й метод	1	-
413	-	-	508727.8 2	2273796.5 7	Картометрически й метод	1	-
414	-	-	508727.9 1	2273796.6 6	Картометрически й метод	1	-
415	-	-	508728.0 2	2273796.7 5	Картометрически й метод	1	-
416	-	-	508728.1 2	2273796.8 5	Картометрически й метод	1	-
417	-	-	508728.2 3	2273796.9 4	Картометрически й метод	1	-
418	-	-	508728.3 3	2273797.0 3	Картометрически й метод	1	-
419	-	-	508728.4 4	2273797.1 2	Картометрически й метод	1	-
420	-	-	508728.5 5	2273797.2 0	Картометрически й метод	1	-
421	-	-	508728.6 6	2273797.2 8	Картометрически й метод	1	-
422	-	-	508728.7 7	2273797.3 6	Картометрически й метод	1	-
423	-	-	508728.8 8	2273797.4 5	Картометрически й метод	1	-
424	-	-	508729.0 0	2273797.5 2	Картометрически й метод	1	-
425	-	-	508729.1 1	2273797.5 9	Картометрически й метод	1	-
426	-	-	508729.2 3	2273797.6 7	Картометрически й метод	1	-
427	-	-	508729.3 5	2273797.7 3	Картометрически й метод	1	-
428	-	-	508729.4 7	2273797.8 1	Картометрически й метод	1	-
429	-	-	508729.5 9	2273797.8 8	Картометрически й метод	1	-
430	-	-	508729.7 2	2273797.9 4	Картометрически й метод	1	-
431	-	-	508729.8 4	2273798.0 0	Картометрически й метод	1	-
432	-	-	508729.9 5	2273798.0 6	Картометрически й метод	1	-
433	-	-	508730.0 8	2273798.1 2	Картометрически й метод	1	-
434	-	-	508730.2 1	2273798.1 9	Картометрически й метод	1	-
435	-	-	508730.3 3	2273798.2 3	Картометрически й метод	1	-

Сведения о местоположении измененных (уточненных) границ объекта

1. Система координат -МСК-45, зона 2

2. Сведения о характерных точках границ объекта

Обозначение характерных точек границ	Существующие координаты, м		Измененные (уточненные) координаты, м		Метод определения координат характерной точки	Средняя квадратическая погрешность положения характерной точки (Mt), м	Описание обозначения точки на местности (при наличии)
	X	Y	X	Y			
436	-	-	508730.4 6	2273798.2 8	Картометрический метод	1	-
437	-	-	508730.5 9	2273798.3 3	Картометрический метод	1	-
438	-	-	508730.7 2	2273798.3 8	Картометрический метод	1	-
439	-	-	508730.8 5	2273798.4 3	Картометрический метод	1	-
440	-	-	508730.9 8	2273798.4 7	Картометрический метод	1	-
441	-	-	508731.1 2	2273798.5 1	Картометрический метод	1	-
442	-	-	508731.2 5	2273798.5 5	Картометрический метод	1	-
443	-	-	508731.3 8	2273798.5 8	Картометрический метод	1	-
444	-	-	508731.5 2	2273798.6 3	Картометрический метод	1	-
445	-	-	508731.6 5	2273798.6 5	Картометрический метод	1	-
446	-	-	508731.7 9	2273798.6 8	Картометрический метод	1	-
447	-	-	508731.9 2	2273798.7 0	Картометрический метод	1	-
448	-	-	508732.0 5	2273798.7 3	Картометрический метод	1	-
449	-	-	508732.1 9	2273798.7 6	Картометрический метод	1	-
450	-	-	508732.3 2	2273798.7 7	Картометрический метод	1	-
451	-	-	508732.4 6	2273798.7 9	Картометрический метод	1	-
452	-	-	508732.6 0	2273798.8 0	Картометрический метод	1	-
453	-	-	508732.7 3	2273798.8 1	Картометрический метод	1	-
454	-	-	508732.8 7	2273798.8 3	Картометрический метод	1	-
455	-	-	508733.0 1	2273798.8 4	Картометрический метод	1	-
456	-	-	508733.1 5	2273798.8 4	Картометрический метод	1	-
457	-	-	508733.2 8	2273798.8 4	Картометрический метод	1	-
458	-	-	508733.4 2	2273798.8 4	Картометрический метод	1	-
93	508761.1 2	2278737.3 7	508733.5 6	2273798.8 5	Картометрический метод	1	-
459	508613.7 5	2278715.2 8	508935.5 3	2273973.7 7	Картометрический метод	1	-
460	508613.1 2	2278714.4 1	509067.3 8	2273946.4 5	Картометрический метод	1	-
461	508612.0 5	2278714.2 4	509066.4 1	2273938.0 5	Картометрический метод	1	-

Сведения о местоположении измененных (уточненных) границ объекта

1. Система координат -МСК-45, зона 2

2. Сведения о характерных точках границ объекта

Обозначение характерных точек границ	Существующие координаты, м		Измененные (уточненные) координаты, м		Метод определения координат характерной точки	Средняя квадратическая погрешность положения характерной точки (Mt), м	Описание обозначения точки на местности (при наличии)
	X	Y	X	Y			
462	508611.1 8	2278714.8 7	508933.7 4	2273964.9 4	Картометрический метод	1	-
459	508613.7 5	2278715.2 8	508935.5 3	2273973.7 7	Картометрический метод	1	-
							-
463	508495.8 9	2278697.5 2	508776.0 8	2274014.1 7	Картометрический метод	1	-
464	508495.2 5	2278696.6 4	508776.2 2	2274014.1 6	Картометрический метод	1	-
465	508494.2 0	2278696.4 8	508776.3 8	2274014.1 5	Картометрический метод	1	-
466	508493.3 3	2278697.1 0	508776.5 1	2274014.1 5	Картометрический метод	1	-
467	508493.1 5	2278698.1 7	508776.6 5	2274014.1 2	Картометрический метод	1	-
468	508493.7 9	2278699.0 4	508776.8 0	2274014.1 2	Картометрический метод	1	-
469	508494.8 5	2278699.2 1	508776.9 2	2274014.1 0	Картометрический метод	1	-
470	508495.7 2	2278698.5 8	508777.0 6	2274014.0 7	Картометрический метод	1	-
471	-	-	508777.2 0	2274014.0 5	Картометрический метод	1	-
472	-	-	508777.3 4	2274014.0 3	Картометрический метод	1	-
473	-	-	508777.4 8	2274014.0 1	Картометрический метод	1	-
474	-	-	508781.0 2	2274013.2 8	Картометрический метод	1	-
475	-	-	508781.1 6	2274013.2 4	Картометрический метод	1	-
476	-	-	508781.2 9	2274013.2 1	Картометрический метод	1	-
477	-	-	508781.4 3	2274013.1 8	Картометрический метод	1	-
478	-	-	508781.5 6	2274013.1 5	Картометрический метод	1	-
479	-	-	508781.6 9	2274013.1 1	Картометрический метод	1	-
480	-	-	508781.8 3	2274013.0 6	Картометрический метод	1	-
481	-	-	508781.9 6	2274013.0 2	Картометрический метод	1	-
482	-	-	508782.0 9	2274012.9 8	Картометрический метод	1	-
483	-	-	508782.2 2	2274012.9 3	Картометрический метод	1	-
484	-	-	508782.3 5	2274012.8 8	Картометрический метод	1	-
485	-	-	508782.4 9	2274012.8 2	Картометрический метод	1	-
486	-	-	508782.6 1	2274012.7 7	Картометрический метод	1	-
487	-	-	508782.7 4	2274012.7 2	Картометрический метод	1	-

Сведения о местоположении измененных (уточненных) границ объекта

1. Система координат -МСК-45, зона 2

2. Сведения о характерных точках границ объекта

Обозначение характерных точек границ	Существующие координаты, м		Измененные (уточненные) координаты, м		Метод определения координат характерной точки	Средняя квадратическая погрешность положения характерной точки (Mt), м	Описание обозначения точки на местности (при наличии)
	X	Y	X	Y			
488	-	-	508782.8 7	2274012.6 6	Картометрически й метод	1	-
489	-	-	508782.9 9	2274012.6 0	Картометрически й метод	1	-
490	-	-	508783.1 2	2274012.5 3	Картометрически й метод	1	-
491	-	-	508783.2 3	2274012.4 6	Картометрически й метод	1	-
492	-	-	508783.3 6	2274012.4 0	Картометрически й метод	1	-
493	-	-	508783.4 7	2274012.3 3	Картометрически й метод	1	-
494	-	-	508783.5 9	2274012.2 6	Картометрически й метод	1	-
495	-	-	508783.7 2	2274012.1 8	Картометрически й метод	1	-
496	-	-	508783.8 4	2274012.1 1	Картометрически й метод	1	-
497	-	-	508783.9 5	2274012.0 3	Картометрически й метод	1	-
498	-	-	508784.0 6	2274011.9 6	Картометрически й метод	1	-
499	-	-	508784.1 8	2274011.8 7	Картометрически й метод	1	-
500	-	-	508784.2 8	2274011.7 9	Картометрически й метод	1	-
501	-	-	508784.3 9	2274011.7 0	Картометрически й метод	1	-
502	-	-	508784.5 0	2274011.6 1	Картометрически й метод	1	-
503	-	-	508784.6 1	2274011.5 2	Картометрически й метод	1	-
504	-	-	508784.7 2	2274011.4 4	Картометрически й метод	1	-
505	-	-	508784.8 2	2274011.3 4	Картометрически й метод	1	-
506	-	-	508784.9 2	2274011.2 4	Картометрически й метод	1	-
507	-	-	508785.0 3	2274011.1 5	Картометрически й метод	1	-
508	-	-	508785.1 2	2274011.0 5	Картометрически й метод	1	-
509	-	-	508785.2 1	2274010.9 4	Картометрически й метод	1	-
510	-	-	508785.3 2	2274010.8 4	Картометрически й метод	1	-
511	-	-	508785.4 1	2274010.7 5	Картометрически й метод	1	-
512	-	-	508785.5 0	2274010.6 4	Картометрически й метод	1	-
513	-	-	508785.5 8	2274010.5 3	Картометрически й метод	1	-
514	-	-	508785.6 7	2274010.4 2	Картометрически й метод	1	-
515	-	-	508785.7	2274010.3	Картометрически	1	-

Сведения о местоположении измененных (уточненных) границ объекта							
1. Система координат -МСК-45, зона 2							
2. Сведения о характерных точках границ объекта							
Обозначение характерных точек границ	Существующие координаты, м		Измененные (уточненные) координаты, м		Метод определения координат характерной точки	Средняя квадратическая погрешность положения характерной точки (Mt), м	Описание обозначения точки на местности (при наличии)
	X	Y	X	Y			
			5	1	й метод		
516	-	-	508785.8 5	2274010.2 0	Картометрически й метод	1	-
517	-	-	508785.9 3	2274010.0 9	Картометрически й метод	1	-
518	-	-	508786.0 1	2274009.9 7	Картометрически й метод	1	-
519	-	-	508786.0 8	2274009.8 6	Картометрически й метод	1	-
520	-	-	508786.1 6	2274009.7 5	Картометрически й метод	1	-
521	-	-	508786.2 3	2274009.6 3	Картометрически й метод	1	-
522	-	-	508786.3 2	2274009.5 1	Картометрически й метод	1	-
523	-	-	508786.3 8	2274009.3 8	Картометрически й метод	1	-
524	-	-	508786.4 4	2274009.2 6	Картометрически й метод	1	-
525	-	-	508786.5 1	2274009.1 4	Картометрически й метод	1	-
526	-	-	508786.5 7	2274009.0 1	Картометрически й метод	1	-
527	-	-	508786.6 3	2274008.8 9	Картометрически й метод	1	-
528	-	-	508786.6 9	2274008.7 6	Картометрически й метод	1	-
529	-	-	508786.7 5	2274008.6 4	Картометрически й метод	1	-
530	-	-	508786.8 0	2274008.5 1	Картометрически й метод	1	-
531	-	-	508786.8 5	2274008.3 8	Картометрически й метод	1	-
532	-	-	508786.9 0	2274008.2 5	Картометрически й метод	1	-
533	-	-	508786.9 7	2274008.1 2	Картометрически й метод	1	-
534	-	-	508787.0 0	2274007.9 9	Картометрически й метод	1	-
535	-	-	508787.0 4	2274007.8 6	Картометрически й метод	1	-
536	-	-	508787.0 8	2274007.7 2	Картометрически й метод	1	-
537	-	-	508787.1 2	2274007.5 9	Картометрически й метод	1	-
538	-	-	508787.1 6	2274007.4 5	Картометрически й метод	1	-
539	-	-	508787.1 9	2274007.3 2	Картометрически й метод	1	-
540	-	-	508787.2 2	2274007.1 8	Картометрически й метод	1	-
541	-	-	508787.2 5	2274007.0 5	Картометрически й метод	1	-
542	-	-	508787.2 7	2274006.9 1	Картометрически й метод	1	-

Сведения о местоположении измененных (уточненных) границ объекта

1. Система координат -МСК-45, зона 2

2. Сведения о характерных точках границ объекта

Обозначение характерных точек границ	Существующие координаты, м		Измененные (уточненные) координаты, м		Метод определения координат характерной точки	Средняя квадратическая погрешность положения характерной точки (Mt), м	Описание обозначения точки на местности (при наличии)
	X	Y	X	Y			
543	-	-	508787.3 1	2274006.7 7	Картометрически й метод	1	-
544	-	-	508787.3 3	2274006.6 3	Картометрически й метод	1	-
545	-	-	508787.3 4	2274006.4 9	Картометрически й метод	1	-
546	-	-	508787.3 6	2274006.3 6	Картометрически й метод	1	-
547	-	-	508787.3 7	2274006.2 2	Картометрически й метод	1	-
548	-	-	508787.3 9	2274006.0 8	Картометрически й метод	1	-
549	-	-	508787.4 0	2274005.9 4	Картометрически й метод	1	-
550	-	-	508787.4 0	2274005.8 0	Картометрически й метод	1	-
551	-	-	508787.4 2	2274005.6 7	Картометрически й метод	1	-
552	-	-	508787.4 3	2274005.5 3	Картометрически й метод	1	-
553	-	-	508787.4 3	2274005.3 9	Картометрически й метод	1	-
554	-	-	508787.4 1	2274005.2 4	Картометрически й метод	1	-
555	-	-	508787.4 1	2274005.1 0	Картометрически й метод	1	-
556	-	-	508787.4 0	2274004.9 7	Картометрически й метод	1	-
557	-	-	508787.4 0	2274004.8 3	Картометрически й метод	1	-
558	-	-	508787.3 8	2274004.6 9	Картометрически й метод	1	-
559	-	-	508787.3 7	2274004.5 5	Картометрически й метод	1	-
560	-	-	508787.3 5	2274004.4 1	Картометрически й метод	1	-
561	-	-	508787.3 3	2274004.2 7	Картометрически й метод	1	-
562	-	-	508787.3 1	2274004.1 4	Картометрически й метод	1	-
563	-	-	508787.2 9	2274004.0 0	Картометрически й метод	1	-
564	-	-	508787.2 6	2274003.8 6	Картометрически й метод	1	-
565	-	-	508749.7 3	2273816.5 6	Картометрически й метод	1	-
566	-	-	508749.7 0	2273816.4 2	Картометрически й метод	1	-
567	-	-	508749.6 6	2273816.2 9	Картометрически й метод	1	-
568	-	-	508749.6 4	2273816.1 6	Картометрически й метод	1	-
569	-	-	508749.6 0	2273816.0 2	Картометрически й метод	1	-
570	-	-	508749.5	2273815.8	Картометрически	1	-

Сведения о местоположении измененных (уточненных) границ объекта

1. Система координат -МСК-45, зона 2

2. Сведения о характерных точках границ объекта

Обозначение характерных точек границ	Существующие координаты, м		Измененные (уточненные) координаты, м		Метод определения координат характерной точки	Средняя квадратическая погрешность положения характерной точки (Mt), м	Описание обозначения точки на местности (при наличии)
	X	Y	X	Y			
			6	9	й метод		
571	-	-	508749.5 2	2273815.7 6	Картометрически й метод	1	-
572	-	-	508749.4 8	2273815.6 3	Картометрически й метод	1	-
573	-	-	508749.4 4	2273815.5 0	Картометрически й метод	1	-
574	-	-	508749.3 9	2273815.3 7	Картометрически й метод	1	-
575	-	-	508749.3 4	2273815.2 4	Картометрически й метод	1	-
576	-	-	508749.2 9	2273815.1 1	Картометрически й метод	1	-
577	-	-	508749.2 4	2273814.9 8	Картометрически й метод	1	-
578	-	-	508749.1 8	2273814.8 6	Картометрически й метод	1	-
579	-	-	508749.1 3	2273814.7 3	Картометрически й метод	1	-
580	-	-	508749.0 7	2273814.6 1	Картометрически й метод	1	-
581	-	-	508749.0 1	2273814.4 9	Картометрически й метод	1	-
582	-	-	508748.9 4	2273814.3 7	Картометрически й метод	1	-
583	-	-	508748.8 7	2273814.2 5	Картометрически й метод	1	-
584	-	-	508748.8 1	2273814.1 3	Картометрически й метод	1	-
585	-	-	508748.7 4	2273814.0 1	Картометрически й метод	1	-
586	-	-	508748.6 7	2273813.8 9	Картометрически й метод	1	-
587	-	-	508748.5 9	2273813.7 7	Картометрически й метод	1	-
588	-	-	508748.5 2	2273813.6 6	Картометрически й метод	1	-
589	-	-	508748.4 4	2273813.5 5	Картометрически й метод	1	-
590	-	-	508748.3 6	2273813.4 4	Картометрически й метод	1	-
591	-	-	508748.2 8	2273813.3 3	Картометрически й метод	1	-
592	-	-	508748.2 0	2273813.2 2	Картометрически й метод	1	-
593	-	-	508748.1 1	2273813.1 1	Картометрически й метод	1	-
594	-	-	508748.0 2	2273813.0 0	Картометрически й метод	1	-
595	-	-	508747.9 3	2273812.8 9	Картометрически й метод	1	-
596	-	-	508747.8 5	2273812.7 9	Картометрически й метод	1	-
597	-	-	508747.7 5	2273812.6 9	Картометрически й метод	1	-

Сведения о местоположении измененных (уточненных) границ объекта

1. Система координат -МСК-45, зона 2

2. Сведения о характерных точках границ объекта

Обозначение характерных точек границ	Существующие координаты, м		Измененные (уточненные) координаты, м		Метод определения координат характерной точки	Средняя квадратическая погрешность положения характерной точки (Mt), м	Описание обозначения точки на местности (при наличии)
	X	Y	X	Y			
598	-	-	508747.6 6	2273812.5 9	Картометрически й метод	1	-
599	-	-	508747.5 6	2273812.5 0	Картометрически й метод	1	-
600	-	-	508747.4 7	2273812.4 0	Картометрически й метод	1	-
601	-	-	508747.3 6	2273812.3 0	Картометрически й метод	1	-
602	-	-	508747.2 6	2273812.2 1	Картометрически й метод	1	-
603	-	-	508747.1 6	2273812.1 2	Картометрически й метод	1	-
604	-	-	508747.0 6	2273812.0 3	Картометрически й метод	1	-
605	-	-	508746.9 5	2273811.9 4	Картометрически й метод	1	-
606	-	-	508746.8 5	2273811.8 6	Картометрически й метод	1	-
607	-	-	508746.7 3	2273811.7 7	Картометрически й метод	1	-
608	-	-	508746.6 2	2273811.6 8	Картометрически й метод	1	-
609	-	-	508746.5 1	2273811.6 0	Картометрически й метод	1	-
610	-	-	508746.4 0	2273811.5 3	Картометрически й метод	1	-
611	-	-	508746.2 9	2273811.4 5	Картометрически й метод	1	-
612	-	-	508746.1 7	2273811.3 8	Картометрически й метод	1	-
613	-	-	508746.0 6	2273811.3 1	Картометрически й метод	1	-
614	-	-	508745.9 4	2273811.2 3	Картометрически й метод	1	-
615	-	-	508745.8 2	2273811.1 6	Картометрически й метод	1	-
616	-	-	508745.7 0	2273811.1 0	Картометрически й метод	1	-
617	-	-	508745.5 7	2273811.0 4	Картометрически й метод	1	-
618	-	-	508745.4 5	2273810.9 7	Картометрически й метод	1	-
619	-	-	508745.3 3	2273810.9 1	Картометрически й метод	1	-
620	-	-	508745.2 0	2273810.8 5	Картометрически й метод	1	-
621	-	-	508745.0 8	2273810.8 0	Картометрически й метод	1	-
622	-	-	508744.9 6	2273810.7 4	Картометрически й метод	1	-
623	-	-	508744.8 3	2273810.6 9	Картометрически й метод	1	-
624	-	-	508744.7 0	2273810.6 4	Картометрически й метод	1	-
625	-	-	508744.5	2273810.5	Картометрически	1	-

Сведения о местоположении измененных (уточненных) границ объекта

1. Система координат -МСК-45, зона 2

2. Сведения о характерных точках границ объекта

Обозначение характерных точек границ	Существующие координаты, м		Измененные (уточненные) координаты, м		Метод определения координат характерной точки	Средняя квадратическая погрешность положения характерной точки (Mt), м	Описание обозначения точки на местности (при наличии)
	X	Y	X	Y			
			7	9	й метод		
626	-	-	508744.4 4	2273810.5 5	Картометрически й метод	1	-
627	-	-	508744.3 1	2273810.5 1	Картометрически й метод	1	-
628	-	-	508744.1 8	2273810.4 7	Картометрически й метод	1	-
629	-	-	508744.0 4	2273810.4 2	Картометрически й метод	1	-
630	-	-	508743.9 1	2273810.3 9	Картометрически й метод	1	-
631	-	-	508743.7 8	2273810.3 6	Картометрически й метод	1	-
632	-	-	508743.6 4	2273810.3 3	Картометрически й метод	1	-
633	-	-	508743.5 1	2273810.3 0	Картометрически й метод	1	-
634	-	-	508743.3 7	2273810.2 7	Картометрически й метод	1	-
635	-	-	508743.2 4	2273810.2 4	Картометрически й метод	1	-
636	-	-	508743.1 0	2273810.2 2	Картометрически й метод	1	-
637	-	-	508742.9 7	2273810.2 1	Картометрически й метод	1	-
638	-	-	508742.8 3	2273810.1 9	Картометрически й метод	1	-
639	-	-	508742.6 9	2273810.1 7	Картометрически й метод	1	-
640	-	-	508742.5 6	2273810.1 6	Картометрически й метод	1	-
641	-	-	508742.4 2	2273810.1 5	Картометрически й метод	1	-
642	-	-	508742.2 8	2273810.1 4	Картометрически й метод	1	-
643	-	-	508742.1 4	2273810.1 4	Картометрически й метод	1	-
644	-	-	508742.0 1	2273810.1 3	Картометрически й метод	1	-
645	-	-	508741.8 7	2273810.1 3	Картометрически й метод	1	-
646	-	-	508741.7 3	2273810.1 3	Картометрически й метод	1	-
647	-	-	508741.5 9	2273810.1 4	Картометрически й метод	1	-
648	-	-	508741.4 6	2273810.1 4	Картометрически й метод	1	-
649	-	-	508741.3 2	2273810.1 5	Картометрически й метод	1	-
650	-	-	508741.1 8	2273810.1 6	Картометрически й метод	1	-
651	-	-	508741.0 5	2273810.1 7	Картометрически й метод	1	-
652	-	-	508740.9 1	2273810.1 9	Картометрически й метод	1	-

Сведения о местоположении измененных (уточненных) границ объекта

1. Система координат -МСК-45, зона 2

2. Сведения о характерных точках границ объекта

Обозначение характерных точек границ	Существующие координаты, м		Измененные (уточненные) координаты, м		Метод определения координат характерной точки	Средняя квадратическая погрешность положения характерной точки (Mt), м	Описание обозначения точки на местности (при наличии)
	X	Y	X	Y			
653	-	-	508740.78	2273810.21	Картометрический метод	1	-
654	-	-	508740.64	2273810.22	Картометрический метод	1	-
655	-	-	508740.50	2273810.25	Картометрический метод	1	-
656	-	-	508737.42	2273810.79	Картометрический метод	1	-
657	-	-	508737.28	2273810.81	Картометрический метод	1	-
658	-	-	508737.14	2273810.84	Картометрический метод	1	-
659	-	-	508737.00	2273810.87	Картометрический метод	1	-
660	-	-	508736.86	2273810.91	Картометрический метод	1	-
661	-	-	508736.73	2273810.95	Картометрический метод	1	-
662	-	-	508736.59	2273810.97	Картометрический метод	1	-
663	-	-	508736.46	2273811.02	Картометрический метод	1	-
664	-	-	508736.32	2273811.06	Картометрический метод	1	-
665	-	-	508736.19	2273811.11	Картометрический метод	1	-
666	-	-	508736.06	2273811.16	Картометрический метод	1	-
667	-	-	508735.92	2273811.20	Картометрический метод	1	-
668	-	-	508735.79	2273811.25	Картометрический метод	1	-
669	-	-	508735.66	2273811.31	Картометрический метод	1	-
670	-	-	508735.53	2273811.37	Картометрический метод	1	-
671	-	-	508735.40	2273811.43	Картометрический метод	1	-
672	-	-	508735.27	2273811.49	Картометрический метод	1	-
673	-	-	508735.14	2273811.55	Картометрический метод	1	-
674	-	-	508735.02	2273811.62	Картометрический метод	1	-
675	-	-	508734.90	2273811.70	Картометрический метод	1	-
676	-	-	508734.77	2273811.76	Картометрический метод	1	-
677	-	-	508734.65	2273811.82	Картометрический метод	1	-
678	-	-	508734.53	2273811.90	Картометрический метод	1	-
679	-	-	508734.42	2273811.98	Картометрический метод	1	-
680	-	-	508734.3	2273812.0	Картометрический метод	1	-

Сведения о местоположении измененных (уточненных) границ объекта

1. Система координат -МСК-45, зона 2

2. Сведения о характерных точках границ объекта

Обозначение характерных точек границ	Существующие координаты, м		Измененные (уточненные) координаты, м		Метод определения координат характерной точки	Средняя квадратическая погрешность положения характерной точки (Mt), м	Описание обозначения точки на местности (при наличии)
	X	Y	X	Y			
			0	6	й метод		
681	-	-	508734.1 7	2273812.1 4	Картометрически й метод	1	-
682	-	-	508734.0 6	2273812.2 2	Картометрически й метод	1	-
683	-	-	508733.9 5	2273812.3 1	Картометрически й метод	1	-
684	-	-	508733.8 4	2273812.3 9	Картометрически й метод	1	-
685	-	-	508733.7 3	2273812.4 8	Картометрически й метод	1	-
686	-	-	508733.6 2	2273812.5 7	Картометрически й метод	1	-
687	-	-	508733.5 2	2273812.6 7	Картометрически й метод	1	-
688	-	-	508733.4 0	2273812.7 6	Картометрически й метод	1	-
689	-	-	508733.3 0	2273812.8 5	Картометрически й метод	1	-
690	-	-	508733.2 0	2273812.9 5	Картометрически й метод	1	-
691	-	-	508733.1 0	2273813.0 5	Картометрически й метод	1	-
692	-	-	508733.0 0	2273813.1 5	Картометрически й метод	1	-
693	-	-	508732.9 1	2273813.2 6	Картометрически й метод	1	-
694	-	-	508732.8 2	2273813.3 7	Картометрически й метод	1	-
695	-	-	508732.7 1	2273813.4 7	Картометрически й метод	1	-
696	-	-	508732.6 2	2273813.5 7	Картометрически й метод	1	-
697	-	-	508732.5 4	2273813.6 8	Картометрически й метод	1	-
698	-	-	508732.4 5	2273813.8 0	Картометрически й метод	1	-
699	-	-	508732.3 7	2273813.9 1	Картометрически й метод	1	-
700	-	-	508732.2 9	2273814.0 3	Картометрически й метод	1	-
701	-	-	508732.2 0	2273814.1 4	Картометрически й метод	1	-
702	-	-	508732.1 2	2273814.2 6	Картометрически й метод	1	-
703	-	-	508732.0 4	2273814.3 9	Картометрически й метод	1	-
704	-	-	508731.9 7	2273814.4 9	Картометрически й метод	1	-
705	-	-	508731.9 0	2273814.6 2	Картометрически й метод	1	-
706	-	-	508731.8 2	2273814.7 4	Картометрически й метод	1	-
707	-	-	508731.7 6	2273814.8 7	Картометрически й метод	1	-

Сведения о местоположении измененных (уточненных) границ объекта

1. Система координат -МСК-45, зона 2

2. Сведения о характерных точках границ объекта

Обозначение характерных точек границ	Существующие координаты, м		Измененные (уточненные) координаты, м		Метод определения координат характерной точки	Средняя квадратическая погрешность положения характерной точки (Mt), м	Описание обозначения точки на местности (при наличии)
	X	Y	X	Y			
708	-	-	508731.6 9	2273814.9 9	Картометрически й метод	1	-
709	-	-	508731.6 3	2273815.1 2	Картометрически й метод	1	-
710	-	-	508731.5 7	2273815.2 5	Картометрически й метод	1	-
711	-	-	508731.5 1	2273815.3 8	Картометрически й метод	1	-
712	-	-	508731.4 6	2273815.5 1	Картометрически й метод	1	-
713	-	-	508731.3 9	2273815.6 4	Картометрически й метод	1	-
714	-	-	508731.3 4	2273815.7 7	Картометрически й метод	1	-
715	-	-	508731.2 9	2273815.8 9	Картометрически й метод	1	-
716	-	-	508731.2 5	2273816.0 3	Картометрически й метод	1	-
717	-	-	508731.2 0	2273816.1 6	Картометрически й метод	1	-
718	-	-	508731.1 5	2273816.3 0	Картометрически й метод	1	-
719	-	-	508731.1 2	2273816.4 3	Картометрически й метод	1	-
720	-	-	508731.0 8	2273816.5 7	Картометрически й метод	1	-
721	-	-	508731.0 5	2273816.7 1	Картометрически й метод	1	-
722	-	-	508731.0 0	2273816.8 5	Картометрически й метод	1	-
723	-	-	508730.9 8	2273816.9 9	Картометрически й метод	1	-
724	-	-	508730.9 5	2273817.1 3	Картометрически й метод	1	-
725	-	-	508730.9 2	2273817.2 6	Картометрически й метод	1	-
726	-	-	508730.8 9	2273817.4 0	Картометрически й метод	1	-
727	-	-	508730.8 7	2273817.5 4	Картометрически й метод	1	-
728	-	-	508730.8 6	2273817.6 9	Картометрически й метод	1	-
729	-	-	508730.8 4	2273817.8 3	Картометрически й метод	1	-
730	-	-	508730.8 3	2273817.9 7	Картометрически й метод	1	-
731	-	-	508730.8 1	2273818.1 1	Картометрически й метод	1	-
732	-	-	508730.8 1	2273818.2 5	Картометрически й метод	1	-
733	-	-	508730.8 0	2273818.3 9	Картометрически й метод	1	-
734	-	-	508730.8 0	2273818.5 3	Картометрически й метод	1	-
735	-	-	508730.8	2273818.6	Картометрически	1	-

Сведения о местоположении измененных (уточненных) границ объекта

1. Система координат -МСК-45, зона 2

2. Сведения о характерных точках границ объекта

Обозначение характерных точек границ	Существующие координаты, м		Измененные (уточненные) координаты, м		Метод определения координат характерной точки	Средняя квадратическая погрешность положения характерной точки (Mt), м	Описание обозначения точки на местности (при наличии)
	X	Y	X	Y			
			0	8	й метод		
736	-	-	508730.7 9	2273818.8 2	Картометрически й метод	1	-
737	-	-	508730.8 0	2273818.9 6	Картометрически й метод	1	-
738	-	-	508730.8 1	2273819.1 0	Картометрически й метод	1	-
739	-	-	508730.8 2	2273819.2 4	Картометрически й метод	1	-
740	-	-	508730.8 3	2273819.3 8	Картометрически й метод	1	-
741	-	-	508730.8 4	2273819.5 2	Картометрически й метод	1	-
742	-	-	508730.8 6	2273819.6 6	Картометрически й метод	1	-
743	-	-	508730.8 8	2273819.8 0	Картометрически й метод	1	-
744	-	-	508730.9 0	2273819.9 4	Картометрически й метод	1	-
745	-	-	508730.9 2	2273820.0 8	Картометрически й метод	1	-
746	-	-	508730.9 5	2273820.2 2	Картометрически й метод	1	-
747	-	-	508768.0 2	2274007.7 3	Картометрически й метод	1	-
748	-	-	508768.0 5	2274007.8 6	Картометрически й метод	1	-
749	-	-	508768.0 8	2274008.0 0	Картометрически й метод	1	-
750	-	-	508768.1 1	2274008.1 3	Картометрически й метод	1	-
751	-	-	508768.1 5	2274008.2 7	Картометрически й метод	1	-
752	-	-	508768.1 9	2274008.4 0	Картометрически й метод	1	-
753	-	-	508768.2 3	2274008.5 3	Картометрически й метод	1	-
754	-	-	508768.2 7	2274008.6 7	Картометрически й метод	1	-
755	-	-	508768.3 1	2274008.8 0	Картометрически й метод	1	-
756	-	-	508768.3 6	2274008.9 3	Картометрически й метод	1	-
757	-	-	508768.4 1	2274009.0 6	Картометрически й метод	1	-
758	-	-	508768.4 7	2274009.2 0	Картометрически й метод	1	-
759	-	-	508768.5 2	2274009.3 2	Картометрически й метод	1	-
760	-	-	508768.5 7	2274009.4 5	Картометрически й метод	1	-
761	-	-	508768.6 3	2274009.5 7	Картометрически й метод	1	-
762	-	-	508768.6 9	2274009.7 1	Картометрически й метод	1	-

Сведения о местоположении измененных (уточненных) границ объекта

1. Система координат -МСК-45, зона 2

2. Сведения о характерных точках границ объекта

Обозначение характерных точек границ	Существующие координаты, м		Измененные (уточненные) координаты, м		Метод определения координат характерной точки	Средняя квадратическая погрешность положения характерной точки (Mt), м	Описание обозначения точки на местности (при наличии)
	X	Y	X	Y			
763	-	-	508768.7 6	2274009.8 4	Картометрический метод	1	-
764	-	-	508768.8 2	2274009.9 6	Картометрический метод	1	-
765	-	-	508768.8 9	2274010.0 8	Картометрический метод	1	-
766	-	-	508768.9 6	2274010.2 0	Картометрический метод	1	-
767	-	-	508769.0 3	2274010.3 2	Картометрический метод	1	-
768	-	-	508769.1 0	2274010.4 4	Картометрический метод	1	-
769	-	-	508769.1 8	2274010.5 5	Картометрический метод	1	-
770	-	-	508769.2 6	2274010.6 8	Картометрический метод	1	-
771	-	-	508769.3 3	2274010.7 9	Картометрический метод	1	-
772	-	-	508769.4 2	2274010.9 0	Картометрический метод	1	-
773	-	-	508769.5 0	2274011.0 2	Картометрический метод	1	-
774	-	-	508769.5 9	2274011.1 2	Картометрический метод	1	-
775	-	-	508769.6 8	2274011.2 3	Картометрический метод	1	-
776	-	-	508769.7 7	2274011.3 4	Картометрический метод	1	-
777	-	-	508769.8 5	2274011.4 4	Картометрический метод	1	-
778	-	-	508769.9 5	2274011.5 5	Картометрический метод	1	-
779	-	-	508770.0 5	2274011.6 6	Картометрический метод	1	-
780	-	-	508770.1 5	2274011.7 6	Картометрический метод	1	-
781	-	-	508770.2 5	2274011.8 6	Картометрический метод	1	-
782	-	-	508770.3 5	2274011.9 6	Картометрический метод	1	-
783	-	-	508770.4 5	2274012.0 5	Картометрический метод	1	-
784	-	-	508770.5 5	2274012.1 4	Картометрический метод	1	-
785	-	-	508770.6 5	2274012.2 3	Картометрический метод	1	-
786	-	-	508770.7 6	2274012.3 3	Картометрический метод	1	-
787	-	-	508770.8 7	2274012.4 2	Картометрический метод	1	-
788	-	-	508770.9 8	2274012.5 0	Картометрический метод	1	-
789	-	-	508771.1 0	2274012.5 8	Картометрический метод	1	-
790	-	-	508771.2	2274012.6	Картометрический метод	1	-

Сведения о местоположении измененных (уточненных) границ объекта

1. Система координат -МСК-45, зона 2

2. Сведения о характерных точках границ объекта

Обозначение характерных точек границ	Существующие координаты, м		Измененные (уточненные) координаты, м		Метод определения координат характерной точки	Средняя квадратическая погрешность положения характерной точки (Mt), м	Описание обозначения точки на местности (при наличии)
	X	Y	X	Y			
			1	6	й метод		
791	-	-	508771.3 3	2274012.7 5	Картометрически й метод	1	-
792	-	-	508771.4 3	2274012.8 3	Картометрически й метод	1	-
793	-	-	508771.5 6	2274012.9 1	Картометрически й метод	1	-
794	-	-	508771.6 7	2274012.9 8	Картометрически й метод	1	-
795	-	-	508771.7 9	2274013.0 5	Картометрически й метод	1	-
796	-	-	508771.9 2	2274013.1 2	Картометрически й метод	1	-
797	-	-	508772.0 4	2274013.1 9	Картометрически й метод	1	-
798	-	-	508772.1 6	2274013.2 6	Картометрически й метод	1	-
799	-	-	508772.2 9	2274013.3 2	Картометрически й метод	1	-
800	-	-	508772.4 2	2274013.3 8	Картометрически й метод	1	-
801	-	-	508772.5 5	2274013.4 4	Картометрически й метод	1	-
802	-	-	508772.6 6	2274013.5 0	Картометрически й метод	1	-
803	-	-	508772.7 9	2274013.5 6	Картометрически й метод	1	-
804	-	-	508772.9 2	2274013.6 1	Картометрически й метод	1	-
805	-	-	508773.0 6	2274013.6 5	Картометрически й метод	1	-
806	-	-	508773.1 9	2274013.7 0	Картометрически й метод	1	-
807	-	-	508773.3 2	2274013.7 5	Картометрически й метод	1	-
808	-	-	508773.4 6	2274013.8 0	Картометрически й метод	1	-
809	-	-	508773.5 9	2274013.8 3	Картометрически й метод	1	-
810	-	-	508773.7 3	2274013.8 7	Картометрически й метод	1	-
811	-	-	508773.8 6	2274013.9 1	Картометрически й метод	1	-
812	-	-	508774.0 0	2274013.9 5	Картометрически й метод	1	-
813	-	-	508774.1 4	2274013.9 8	Картометрически й метод	1	-
814	-	-	508774.2 8	2274014.0 0	Картометрически й метод	1	-
815	-	-	508774.4 1	2274014.0 3	Картометрически й метод	1	-
816	-	-	508774.5 5	2274014.0 5	Картометрически й метод	1	-
817	-	-	508774.7 0	2274014.0 8	Картометрически й метод	1	-

Сведения о местоположении измененных (уточненных) границ объекта

1. Система координат -МСК-45, зона 2

2. Сведения о характерных точках границ объекта

Обозначение характерных точек границ	Существующие координаты, м		Измененные (уточненные) координаты, м		Метод определения координат характерной точки	Средняя квадратическая погрешность положения характерной точки (Mt), м	Описание обозначения точки на местности (при наличии)
	X	Y	X	Y			
818	-	-	508774.8 3	2274014.1 0	Картометрический метод	1	-
819	-	-	508774.9 7	2274014.1 1	Картометрический метод	1	-
820	-	-	508775.1 2	2274014.1 3	Картометрический метод	1	-
821	-	-	508775.2 5	2274014.1 4	Картометрический метод	1	-
822	-	-	508775.3 9	2274014.1 5	Картометрический метод	1	-
823	-	-	508775.5 3	2274014.1 6	Картометрический метод	1	-
824	-	-	508775.6 6	2274014.1 6	Картометрический метод	1	-
825	-	-	508775.8 0	2274014.1 6	Картометрический метод	1	-
826	-	-	508775.9 5	2274014.1 6	Картометрический метод	1	-
463	508495.8 9	2278697.5 2	508776.0 8	2274014.1 7	Картометрический метод	1	-
							-
827	507264.5 6	2275780.8 5	508819.3 9	2274229.8 6	Картометрический метод	1	-
828	507256.6 1	2275700.3 2	508819.6 0	2274229.8 3	Картометрический метод	1	-
829	507256.2 8	2275682.6 0	508819.7 3	2274229.8 2	Картометрический метод	1	-
830	507256.1 7	2275665.2 8	508819.8 7	2274229.8 1	Картометрический метод	1	-
831	507255.7 2	2275647.9 8	508820.0 1	2274229.7 9	Картометрический метод	1	-
832	507257.7 2	2275647.9 3	508820.1 5	2274229.7 7	Картометрический метод	1	-
833	507257.2 9	2275631.7 9	508820.2 8	2274229.7 5	Картометрический метод	1	-
834	507255.2 9	2275631.8 4	508820.4 2	2274229.7 2	Картометрический метод	1	-
835	507254.9 5	2275615.6 4	508824.8 5	2274228.9 2	Картометрический метод	1	-
836	507254.4 5	2275598.9 2	508824.9 9	2274228.8 9	Картометрический метод	1	-
837	507248.4 2	2275599.0 6	508825.1 2	2274228.8 6	Картометрический метод	1	-
838	507246.7 0	2275577.9 8	508825.2 6	2274228.8 4	Картометрический метод	1	-
839	507253.2 0	2275575.5 7	508825.4 0	2274228.8 0	Картометрический метод	1	-
840	507252.2 5	2275563.3 3	508825.5 3	2274228.7 7	Картометрический метод	1	-
841	507253.5 9	2275563.0 8	508825.6 7	2274228.7 2	Картометрический метод	1	-
842	507257.6 3	2275562.3 3	508825.8 0	2274228.6 9	Картометрический метод	1	-
843	507267.7 2	2275559.9 2	508825.9 4	2274228.6 5	Картометрический метод	1	-

Сведения о местоположении измененных (уточненных) границ объекта

1. Система координат -МСК-45, зона 2

2. Сведения о характерных точках границ объекта

Обозначение характерных точек границ	Существующие координаты, м		Измененные (уточненные) координаты, м		Метод определения координат характерной точки	Средняя квадратическая погрешность положения характерной точки (Mt), м	Описание обозначения точки на местности (при наличии)
	X	Y	X	Y			
844	507265.5 1	2275549.3 5	508826.0 7	2274228.6 0	Картометрически й метод	1	-
845	507259.4 5	2275548.1 7	508826.2 0	2274228.5 5	Картометрически й метод	1	-
846	507260.1 9	2275545.3 0	508826.3 3	2274228.5 0	Картометрически й метод	1	-
847	507252.2 8	2275545.6 3	508826.4 6	2274228.4 4	Картометрически й метод	1	-
848	507250.8 9	2275545.6 9	508826.5 9	2274228.4 0	Картометрически й метод	1	-
849	507246.2 8	2275529.7 7	508826.7 2	2274228.3 4	Картометрически й метод	1	-
850	507241.3 2	2275528.3 6	508826.8 5	2274228.2 7	Картометрически й метод	1	-
851	507241.8 8	2275518.2 9	508826.9 8	2274228.2 1	Картометрически й метод	1	-
852	507242.0 3	2275516.4 3	508827.1 0	2274228.1 5	Картометрически й метод	1	-
853	507242.1 9	2275513.9 5	508827.2 3	2274228.0 9	Картометрически й метод	1	-
854	507243.0 2	2275502.8 9	508827.3 6	2274228.0 2	Картометрически й метод	1	-
855	507240.6 4	2275502.9 8	508827.4 7	2274227.9 5	Картометрически й метод	1	-
856	507239.0 2	2275483.0 7	508827.5 9	2274227.8 8	Картометрически й метод	1	-
857	507223.7 7	2275481.4 3	508827.7 1	2274227.7 9	Картометрически й метод	1	-
858	507203.8 9	2275479.5 0	508827.8 3	2274227.7 2	Картометрически й метод	1	-
859	507203.9 7	2275469.9 3	508827.9 5	2274227.6 5	Картометрически й метод	1	-
860	507224.6 9	2275471.4 8	508828.0 7	2274227.5 6	Картометрически й метод	1	-
861	507232.3 7	2275472.2 9	508828.1 8	2274227.4 8	Картометрически й метод	1	-
862	507227.9 2	2275465.0 6	508828.2 9	2274227.3 9	Картометрически й метод	1	-
863	507231.8 9	2275394.1 1	508828.4 0	2274227.3 0	Картометрически й метод	1	-
864	507225.7 4	2275356.5 4	508828.5 1	2274227.2 1	Картометрически й метод	1	-
865	507190.6 0	2275357.1 2	508828.6 1	2274227.1 3	Картометрически й метод	1	-
866	507190.8 7	2275337.2 7	508828.7 2	2274227.0 4	Картометрически й метод	1	-
867	507209.6 0	2275334.6 7	508828.8 3	2274226.9 4	Картометрически й метод	1	-
868	507206.7 3	2275305.1 5	508828.9 3	2274226.8 5	Картометрически й метод	1	-
869	507191.9 8	2275307.8 3	508829.0 3	2274226.7 4	Картометрически й метод	1	-
870	507188.0 3	2275308.2 5	508829.1 3	2274226.6 4	Картометрически й метод	1	-
871	507186.4	2275293.6	508829.2	2274226.5	Картометрически	1	-

Сведения о местоположении измененных (уточненных) границ объекта

1. Система координат -МСК-45, зона 2

2. Сведения о характерных точках границ объекта

Обозначение характерных точек границ	Существующие координаты, м		Измененные (уточненные) координаты, м		Метод определения координат характерной точки	Средняя квадратическая погрешность положения характерной точки (Mt), м	Описание обозначения точки на местности (при наличии)
	X	Y	X	Y			
	2	4	3	4	й метод		
872	507188.2 4	2275291.4 1	508829.3 2	2274226.4 4	Картометрически й метод	1	-
873	507190.8 7	2275291.2 0	508829.4 2	2274226.3 4	Картометрически й метод	1	-
874	507187.8 8	2275274.9 2	508829.5 1	2274226.2 3	Картометрически й метод	1	-
875	507189.8 8	2275273.9 0	508829.6 0	2274226.1 2	Картометрически й метод	1	-
876	507189.6 1	2275273.1 9	508829.7 0	2274226.0 2	Картометрически й метод	1	-
877	507182.1 8	2275243.9 6	508829.7 7	2274225.9 0	Картометрически й метод	1	-
878	507178.2 9	2275245.4 0	508829.8 6	2274225.7 8	Картометрически й метод	1	-
879	507173.2 3	2275216.3 9	508829.9 5	2274225.6 8	Картометрически й метод	1	-
880	507171.2 8	2275207.2 8	508830.0 3	2274225.5 6	Картометрически й метод	1	-
881	507177.2 1	2275205.3 2	508830.1 0	2274225.4 4	Картометрически й метод	1	-
882	507153.3 3	2275120.0 5	508830.1 8	2274225.3 2	Картометрически й метод	1	-
883	507149.4 5	2275121.2 6	508830.2 5	2274225.2 0	Картометрически й метод	1	-
884	507148.0 6	2275117.3 0	508830.3 2	2274225.0 8	Картометрически й метод	1	-
885	507150.5 9	2275116.4 7	508830.4 0	2274224.9 6	Картометрически й метод	1	-
886	507146.5 1	2275105.5 4	508830.4 6	2274224.8 3	Картометрически й метод	1	-
887	507145.1 0	2275101.5 2	508830.5 3	2274224.7 1	Картометрически й метод	1	-
888	507141.2 1	2275094.5 3	508830.5 9	2274224.5 9	Картометрически й метод	1	-
889	507139.0 2	2275091.4 8	508830.6 5	2274224.4 6	Картометрически й метод	1	-
890	507133.2 5	2275086.2 4	508830.7 1	2274224.3 3	Картометрически й метод	1	-
891	507130.1 8	2275082.8 2	508830.7 8	2274224.2 0	Картометрически й метод	1	-
892	507124.3 0	2275074.2 7	508830.8 2	2274224.0 7	Картометрически й метод	1	-
893	507118.5 1	2275064.3 7	508830.8 7	2274223.9 4	Картометрически й метод	1	-
894	507107.8 6	2275046.0 1	508830.9 2	2274223.8 1	Картометрически й метод	1	-
895	507104.3 1	2275035.9 4	508830.9 8	2274223.6 7	Картометрически й метод	1	-
896	507104.9 4	2275035.5 6	508831.0 2	2274223.5 4	Картометрически й метод	1	-
897	507105.0 1	2275033.0 3	508831.0 6	2274223.4 0	Картометрически й метод	1	-
898	507108.8 0	2275029.7 9	508831.1 0	2274223.2 7	Картометрически й метод	1	-

Сведения о местоположении измененных (уточненных) границ объекта

1. Система координат -МСК-45, зона 2

2. Сведения о характерных точках границ объекта

Обозначение характерных точек границ	Существующие координаты, м		Измененные (уточненные) координаты, м		Метод определения координат характерной точки	Средняя квадратическая погрешность положения характерной точки (Mt), м	Описание обозначения точки на местности (при наличии)
	X	Y	X	Y			
899	507099.8 2	2275011.1 8	508831.1 3	2274223.1 3	Картометрически й метод	1	-
900	507102.9 5	2275009.4 2	508831.1 8	2274223.0 0	Картометрически й метод	1	-
901	507101.7 2	2275005.8 8	508831.2 2	2274222.8 6	Картометрически й метод	1	-
902	507090.3 7	2274990.6 2	508831.2 4	2274222.7 2	Картометрически й метод	1	-
903	507082.0 7	2274978.1 5	508831.2 6	2274222.5 8	Картометрически й метод	1	-
904	507077.6 9	2274971.1 6	508831.2 9	2274222.4 5	Картометрически й метод	1	-
905	507073.5 1	2274970.5 3	508831.3 2	2274222.3 1	Картометрически й метод	1	-
906	507072.1 6	2274971.4 3	508831.3 4	2274222.1 7	Картометрически й метод	1	-
907	507068.2 0	2274969.7 2	508831.3 5	2274222.0 3	Картометрически й метод	1	-
908	507076.2 2	2274963.8 6	508831.3 7	2274221.8 9	Картометрически й метод	1	-
909	507076.8 1	2274966.7 6	508831.3 8	2274221.7 5	Картометрически й метод	1	-
910	507078.9 0	2274968.2 5	508831.4 0	2274221.6 1	Картометрически й метод	1	-
911	507081.8 3	2274968.0 2	508831.4 0	2274221.4 7	Картометрически й метод	1	-
912	507084.0 4	2274969.6 5	508831.4 1	2274221.3 3	Картометрически й метод	1	-
913	507084.5 4	2274972.0 3	508831.4 1	2274221.1 9	Картометрически й метод	1	-
914	507084.3 7	2274974.5 4	508831.4 1	2274221.0 5	Картометрически й метод	1	-
915	507085.9 9	2274976.1 7	508831.4 1	2274220.9 1	Картометрически й метод	1	-
916	507089.0 3	2274977.1 3	508831.4 1	2274220.7 7	Картометрически й метод	1	-
917	507090.2 9	2274981.2 5	508831.4 0	2274220.6 3	Картометрически й метод	1	-
918	507090.2 1	2274986.6 7	508831.3 9	2274220.4 9	Картометрически й метод	1	-
919	507091.6 4	2274988.8 1	508831.3 9	2274220.3 5	Картометрически й метод	1	-
920	507094.1 4	2274989.3 8	508831.3 7	2274220.2 1	Картометрически й метод	1	-
921	507098.9 2	2274988.1 3	508831.3 5	2274220.0 7	Картометрически й метод	1	-
922	507102.2 3	2274987.6 5	508831.3 3	2274219.9 3	Картометрически й метод	1	-
923	507104.3 3	2274989.2 6	508831.3 1	2274219.7 9	Картометрически й метод	1	-
924	507105.7 3	2274992.7 2	508831.2 9	2274219.6 4	Картометрически й метод	1	-
925	507106.5 8	2274998.0 4	508831.2 7	2274219.5 0	Картометрически й метод	1	-
926	507109.8	2275003.5	508793.5	2274027.6	Картометрически	1	-

Сведения о местоположении измененных (уточненных) границ объекта

1. Система координат -МСК-45, зона 2

2. Сведения о характерных точках границ объекта

Обозначение характерных точек границ	Существующие координаты, м		Измененные (уточненные) координаты, м		Метод определения координат характерной точки	Средняя квадратическая погрешность положения характерной точки (Mt), м	Описание обозначения точки на местности (при наличии)
	X	Y	X	Y			
	0	1	2	7			
					й метод		
927	507111.08	2275006.43	508793.50	2274027.53	Картометрический метод	1	-
928	507110.63	2275009.87	508793.47	2274027.40	Картометрический метод	1	-
929	507107.93	2275013.40	508793.43	2274027.26	Картометрический метод	1	-
930	507107.64	2275015.64	508793.40	2274027.13	Картометрический метод	1	-
931	507109.56	2275019.64	508793.36	2274027.01	Картометрический метод	1	-
932	507114.47	2275027.26	508793.32	2274026.86	Картометрический метод	1	-
933	507114.29	2275030.83	508793.28	2274026.73	Картометрический метод	1	-
934	507111.57	2275035.16	508793.23	2274026.59	Картометрический метод	1	-
935	507112.05	2275038.60	508793.20	2274026.46	Картометрический метод	1	-
936	507114.35	2275044.06	508793.14	2274026.33	Картометрический метод	1	-
937	507118.09	2275046.23	508793.09	2274026.21	Картометрический метод	1	-
938	507121.63	2275049.07	508793.04	2274026.08	Картометрический метод	1	-
939	507123.15	2275052.79	508792.98	2274025.95	Картометрический метод	1	-
940	507125.37	2275055.20	508792.92	2274025.83	Картометрический метод	1	-
941	507131.52	2275059.27	508792.86	2274025.70	Картометрический метод	1	-
942	507135.83	2275063.70	508792.81	2274025.58	Картометрический метод	1	-
943	507141.52	2275072.38	508792.74	2274025.46	Картометрический метод	1	-
944	507147.49	2275079.75	508792.67	2274025.34	Картометрический метод	1	-
945	507152.01	2275086.96	508792.60	2274025.21	Картометрический метод	1	-
946	507155.62	2275093.77	508792.53	2274025.10	Картометрический метод	1	-
947	507159.95	2275104.68	508792.46	2274024.97	Картометрический метод	1	-
948	507161.37	2275106.95	508792.39	2274024.86	Картометрический метод	1	-
949	507165.31	2275109.39	508792.31	2274024.74	Картометрический метод	1	-
950	507168.31	2275111.94	508792.23	2274024.63	Картометрический метод	1	-
951	507169.44	2275116.20	508792.15	2274024.52	Картометрический метод	1	-
952	507169.37	2275120.96	508792.07	2274024.41	Картометрический метод	1	-
953	507169.85	2275124.02	508791.98	2274024.30	Картометрический метод	1	-

Сведения о местоположении измененных (уточненных) границ объекта

1. Система координат -МСК-45, зона 2

2. Сведения о характерных точках границ объекта

Обозначение характерных точек границ	Существующие координаты, м		Измененные (уточненные) координаты, м		Метод определения координат характерной точки	Средняя квадратическая погрешность положения характерной точки (Mt), м	Описание обозначения точки на местности (при наличии)
	X	Y	X	Y			
954	507170.9 1	2275124.2 9	508791.9 0	2274024.1 8	Картометрически й метод	1	-
955	507173.3 0	2275123.6 6	508791.8 2	2274024.0 8	Картометрически й метод	1	-
956	507176.2 1	2275123.1 8	508791.7 2	2274023.9 7	Картометрически й метод	1	-
957	507178.9 7	2275124.5 4	508791.6 3	2274023.8 7	Картометрически й метод	1	-
958	507181.3 8	2275127.8 9	508791.5 4	2274023.7 7	Картометрически й метод	1	-
959	507184.2 4	2275130.5 7	508791.4 4	2274023.6 7	Картометрически й метод	1	-
960	507189.0 7	2275134.6 2	508791.3 6	2274023.5 7	Картометрически й метод	1	-
961	507192.2 0	2275138.3 6	508791.2 5	2274023.4 7	Картометрически й метод	1	-
962	507194.5 1	2275142.7 7	508791.1 5	2274023.3 7	Картометрически й метод	1	-
963	507196.1 5	2275148.2 1	508791.0 5	2274023.2 8	Картометрически й метод	1	-
964	507199.0 1	2275151.8 4	508790.9 4	2274023.1 9	Картометрически й метод	1	-
965	507200.4 1	2275155.1 6	508790.8 4	2274023.1 0	Картометрически й метод	1	-
966	507199.8 2	2275158.8 6	508790.7 3	2274023.0 1	Картометрически й метод	1	-
967	507200.9 5	2275162.9 8	508790.6 3	2274022.9 3	Картометрически й метод	1	-
968	507202.3 3	2275168.1 6	508790.5 3	2274022.8 4	Картометрически й метод	1	-
969	507201.6 4	2275170.5 3	508790.4 1	2274022.7 6	Картометрически й метод	1	-
970	507197.3 7	2275172.5 8	508790.2 9	2274022.6 8	Картометрически й метод	1	-
971	507196.9 6	2275173.9 0	508790.1 8	2274022.6 0	Картометрически й метод	1	-
972	507198.0 0	2275174.9 7	508790.0 6	2274022.5 2	Картометрически й метод	1	-
973	507200.8 9	2275176.3 4	508789.9 5	2274022.4 4	Картометрически й метод	1	-
974	507206.1 5	2275178.1 4	508789.8 3	2274022.3 7	Картометрически й метод	1	-
975	507209.4 2	2275181.1 1	508789.7 1	2274022.3 0	Картометрически й метод	1	-
976	507212.6 4	2275186.1 7	508789.6 0	2274022.2 3	Картометрически й метод	1	-
977	507213.1 9	2275189.7 5	508789.4 7	2274022.1 7	Картометрически й метод	1	-
978	507213.3 4	2275197.1 7	508789.3 5	2274022.1 2	Картометрически й метод	1	-
979	507214.8 6	2275201.8 2	508789.2 3	2274022.0 4	Картометрически й метод	1	-
980	507218.1 3	2275204.6 5	508789.1 0	2274021.9 8	Картометрически й метод	1	-
981	507219.6	2275206.6	508788.9	2274021.9	Картометрически	1	-

Сведения о местоположении измененных (уточненных) границ объекта

1. Система координат -МСК-45, зона 2

2. Сведения о характерных точках границ объекта

Обозначение характерных точек границ	Существующие координаты, м		Измененные (уточненные) координаты, м		Метод определения координат характерной точки	Средняя квадратическая погрешность положения характерной точки (Mt), м	Описание обозначения точки на местности (при наличии)
	X	Y	X	Y			
	9	5	7	2	й метод		
982	507220.1 4	2275211.5 5	508788.8 6	2274021.8 7	Картометрически й метод	1	-
983	507221.8 5	2275216.6 1	508788.7 2	2274021.8 1	Картометрически й метод	1	-
984	507221.9 3	2275220.1 8	508788.5 9	2274021.7 6	Картометрически й метод	1	-
985	507222.1 5	2275223.4 9	508788.4 6	2274021.7 1	Картометрически й метод	1	-
986	507224.3 4	2275227.4 9	508788.3 3	2274021.6 6	Картометрически й метод	1	-
987	507225.0 8	2275230.5 5	508788.2 0	2274021.6 2	Картометрически й метод	1	-
988	507226.3 0	2275246.1 8	508788.0 7	2274021.5 8	Картометрически й метод	1	-
989	507227.1 6	2275250.5 6	508787.9 4	2274021.5 3	Картометрически й метод	1	-
990	507229.4 3	2275253.7 6	508787.8 2	2274021.4 9	Картометрически й метод	1	-
991	507230.3 1	2275256.6 9	508787.6 7	2274021.4 6	Картометрически й метод	1	-
992	507230.0 0	2275259.8 6	508787.5 4	2274021.4 3	Картометрически й метод	1	-
993	507230.2 1	2275263.1 8	508787.4 0	2274021.4 0	Картометрически й метод	1	-
994	507232.6 7	2275267.1 7	508787.2 7	2274021.3 6	Картометрически й метод	1	-
995	507234.0 5	2275272.0 9	508787.1 3	2274021.3 4	Картометрически й метод	1	-
996	507236.1 0	2275277.1 6	508787.0 0	2274021.3 2	Картометрически й метод	1	-
997	507235.7 6	2275281.7 8	508786.8 6	2274021.3 0	Картометрически й метод	1	-
998	507234.6 0	2275288.2 4	508786.7 2	2274021.2 8	Картометрически й метод	1	-
999	507234.9 4	2275292.2 2	508786.5 8	2274021.2 6	Картометрически й метод	1	-
1000	507235.8 1	2275296.4 6	508786.4 5	2274021.2 4	Картометрически й метод	1	-
1001	507235.8 2	2275299.5 0	508786.3 1	2274021.2 3	Картометрически й метод	1	-
1002	507235.5 5	2275309.0 3	508786.1 7	2274021.2 3	Картометрически й метод	1	-
1003	507235.7 4	2275313.9 2	508786.0 3	2274021.2 3	Картометрически й метод	1	-
1004	507237.5 2	2275319.2 5	508785.8 9	2274021.2 2	Картометрически й метод	1	-
1005	507240.5 4	2275328.8 2	508785.7 5	2274021.2 2	Картометрически й метод	1	-
1006	507244.9 1	2275337.8 9	508785.6 2	2274021.2 2	Картометрически й метод	1	-
1007	507245.1 3	2275341.3 3	508785.4 8	2274021.2 2	Картометрически й метод	1	-
1008	507245.2 7	2275344.6 3	508785.3 4	2274021.2 2	Картометрически й метод	1	-

Сведения о местоположении измененных (уточненных) границ объекта

1. Система координат -МСК-45, зона 2

2. Сведения о характерных точках границ объекта

Обозначение характерных точек границ	Существующие координаты, м		Измененные (уточненные) координаты, м		Метод определения координат характерной точки	Средняя квадратическая погрешность положения характерной точки (Mt), м	Описание обозначения точки на местности (при наличии)
	X	Y	X	Y			
1009	507243.35	2275349.23	508785.20	2274021.22	Картометрический метод	1	-
1010	507238.17	2275359.22	508785.06	2274021.23	Картометрический метод	1	-
1011	507234.56	2275371.20	508784.93	2274021.24	Картометрический метод	1	-
1012	507233.37	2275379.39	508784.79	2274021.26	Картометрический метод	1	-
1013	507233.71	2275383.22	508784.65	2274021.28	Картометрический метод	1	-
1014	507235.79	2275386.03	508784.51	2274021.29	Картометрический метод	1	-
1015	507238.37	2275390.17	508784.38	2274021.31	Картометрический метод	1	-
1016	507240.07	2275391.92	508784.25	2274021.34	Картометрический метод	1	-
1017	507241.91	2275392.21	508779.83	2274022.14	Картометрический метод	1	-
1018	507244.04	2275390.93	508779.69	2274022.18	Картометрический метод	1	-
1019	507247.12	2275389.38	508779.54	2274022.20	Картометрический метод	1	-
1020	507249.64	2275388.76	508779.41	2274022.23	Картометрический метод	1	-
1021	507251.94	2275389.84	508779.27	2274022.27	Картометрический метод	1	-
1022	507255.83	2275394.27	508779.14	2274022.29	Картометрический метод	1	-
1023	507259.21	2275398.42	508779.00	2274022.34	Картометрический метод	1	-
1024	507266.31	2275402.10	508778.87	2274022.38	Картометрический метод	1	-
1025	507275.59	2275409.25	508778.73	2274022.42	Картометрический метод	1	-
1026	507289.50	2275421.64	508778.60	2274022.46	Картометрический метод	1	-
1027	507297.04	2275430.34	508778.47	2274022.51	Картометрический метод	1	-
1028	507298.70	2275434.08	508778.35	2274022.56	Картометрический метод	1	-
1029	507301.52	2275440.20	508778.21	2274022.62	Картометрический метод	1	-
1030	507307.14	2275444.92	508778.08	2274022.67	Картометрический метод	1	-
1031	507318.04	2275450.38	508777.95	2274022.73	Картометрический метод	1	-
1032	507319.74	2275452.13	508777.82	2274022.78	Картометрический метод	1	-
1033	507319.58	2275453.97	508777.70	2274022.85	Картометрический метод	1	-
1034	507318.04	2275455.14	508777.56	2274022.91	Картометрический метод	1	-
1035	507317.48	2275457.11	508777.44	2274022.99	Картометрический метод	1	-
1036	507321.5	2275459.1	508777.3	2274023.0	Картометрический метод	1	-

Сведения о местоположении измененных (уточненных) границ объекта

1. Система координат -МСК-45, зона 2

2. Сведения о характерных точках границ объекта

Обозначение характерных точек границ	Существующие координаты, м		Измененные (уточненные) координаты, м		Метод определения координат характерной точки	Средняя квадратическая погрешность положения характерной точки (Mt), м	Описание обозначения точки на местности (при наличии)
	X	Y	X	Y			
	5	7	2	5	й метод		
1037	507328.9 2	2275462.1 8	508777.2 0	2274023.1 1	Картометрически й метод	1	-
1038	507333.9 1	2275464.9 0	508777.0 8	2274023.1 9	Картометрически й метод	1	-
1039	507336.7 7	2275467.9 9	508776.9 6	2274023.2 7	Картометрически й метод	1	-
1040	507350.3 6	2275474.8 1	508776.8 4	2274023.3 4	Картометрически й метод	1	-
1041	507369.1 4	2275483.9 5	508776.7 3	2274023.4 2	Картометрически й метод	1	-
1042	507385.3 0	2275491.6 0	508776.6 1	2274023.5 1	Картометрически й метод	1	-
1043	507391.9 0	2275497.2 6	508776.4 9	2274023.5 8	Картометрически й метод	1	-
1044	507398.8 5	2275501.0 8	508776.3 8	2274023.6 7	Картометрически й метод	1	-
1045	507406.2 5	2275501.9 8	508776.2 7	2274023.7 6	Картометрически й метод	1	-
1046	507411.5 5	2275501.1 3	508776.1 6	2274023.8 5	Картометрически й метод	1	-
1047	507419.4 1	2275497.1 4	508776.0 6	2274023.9 4	Картометрически й метод	1	-
1048	507423.3 5	2275491.5 1	508775.9 5	2274024.0 3	Картометрически й метод	1	-
1049	507424.3 1	2275488.6 2	508775.8 5	2274024.1 2	Картометрически й метод	1	-
1050	507425.7 7	2275479.2 5	508775.7 4	2274024.2 2	Картометрически й метод	1	-
1051	507427.4 7	2275471.8 6	508775.6 4	2274024.3 2	Картометрически й метод	1	-
1052	507431.4 6	2275461.4 7	508775.5 4	2274024.4 3	Картометрически й метод	1	-
1053	507432.2 2	2275455.1 3	508775.4 4	2274024.5 2	Картометрически й метод	1	-
1054	507430.3 4	2275447.8 2	508775.3 5	2274024.6 4	Картометрически й метод	1	-
1055	507426.2 8	2275436.6 5	508775.2 6	2274024.7 3	Картометрически й метод	1	-
1056	507425.5 9	2275428.9 7	508775.1 6	2274024.8 4	Картометрически й метод	1	-
1057	507426.4 5	2275420.7 7	508775.0 7	2274024.9 4	Картометрически й метод	1	-
1058	507428.4 2	2275412.2 1	508774.9 8	2274025.0 5	Картометрически й метод	1	-
1059	507426.2 8	2275405.3 0	508774.9 0	2274025.1 6	Картометрически й метод	1	-
1060	507421.2 0	2275400.1 9	508774.8 1	2274025.2 8	Картометрически й метод	1	-
1061	507414.8 4	2275391.6 2	508774.7 4	2274025.3 9	Картометрически й метод	1	-
1062	507410.8 9	2275381.5 1	508774.6 4	2274025.5 1	Картометрически й метод	1	-
1063	507407.9 8	2275373.2 7	508774.5 7	2274025.6 3	Картометрически й метод	1	-

Сведения о местоположении измененных (уточненных) границ объекта

1. Система координат -МСК-45, зона 2

2. Сведения о характерных точках границ объекта

Обозначение характерных точек границ	Существующие координаты, м		Измененные (уточненные) координаты, м		Метод определения координат характерной точки	Средняя квадратическая погрешность положения характерной точки (Mt), м	Описание обозначения точки на местности (при наличии)
	X	Y	X	Y			
1064	507406.57	2275369.41	508774.49	2274025.74	Картометрический метод	1	-
1065	507408.76	2275364.94	508774.42	2274025.86	Картометрический метод	1	-
1066	507416.79	2275359.24	508774.35	2274025.98	Картометрический метод	1	-
1067	507426.10	2275355.81	508774.28	2274026.10	Картометрический метод	1	-
1068	507432.92	2275354.85	508774.21	2274026.23	Картометрический метод	1	-
1069	507444.83	2275355.43	508774.14	2274026.35	Картометрический метод	1	-
1070	507460.20	2275353.14	508774.09	2274026.48	Картометрический метод	1	-
1071	507471.13	2275348.01	508774.02	2274026.61	Картометрический метод	1	-
1072	507476.12	2275346.11	508773.96	2274026.74	Картометрический метод	1	-
1073	507485.14	2275344.78	508773.90	2274026.87	Картометрический метод	1	-
1074	507494.02	2275344.38	508773.85	2274026.99	Картометрический метод	1	-
1075	507507.10	2275345.25	508773.80	2274027.13	Картометрический метод	1	-
1076	507515.53	2275347.76	508773.75	2274027.25	Картометрический метод	1	-
1077	507524.03	2275349.46	508773.70	2274027.39	Картометрический метод	1	-
1078	507532.90	2275349.47	508773.65	2274027.52	Картометрический метод	1	-
1079	507536.20	2275349.64	508773.61	2274027.66	Картометрический метод	1	-
1080	507538.95	2275352.08	508773.57	2274027.79	Картометрический метод	1	-
1081	507541.16	2275354.62	508773.54	2274027.93	Картометрический метод	1	-
1082	507543.42	2275354.12	508773.50	2274028.06	Картометрический метод	1	-
1083	507544.10	2275352.41	508773.46	2274028.20	Картометрический метод	1	-
1084	507544.71	2275347.13	508773.43	2274028.34	Картометрический метод	1	-
1085	507547.17	2275342.01	508773.41	2274028.48	Картометрический метод	1	-
1086	507552.67	2275336.80	508773.38	2274028.62	Картометрический метод	1	-
1087	507559.20	2275333.33	508773.36	2274028.76	Картометрический метод	1	-
1088	507563.00	2275331.13	508773.33	2274028.90	Картометрический метод	1	-
1089	507568.60	2275319.85	508773.32	2274029.04	Картометрический метод	1	-
1090	507574.49	2275306.82	508773.30	2274029.18	Картометрический метод	1	-
1091	507577.8	2275302.2	508773.2	2274029.3	Картометрический метод	1	-

Сведения о местоположении измененных (уточненных) границ объекта

1. Система координат -МСК-45, зона 2

2. Сведения о характерных точках границ объекта

Обозначение характерных точек границ	Существующие координаты, м		Измененные (уточненные) координаты, м		Метод определения координат характерной точки	Средняя квадратическая погрешность положения характерной точки (Mt), м	Описание обозначения точки на местности (при наличии)
	X	Y	X	Y			
	6	4	9	2	й метод		
1092	507581.7 2	2275300.5 8	508773.2 8	2274029.4 6	Картометрически й метод	1	-
1093	507588.8 7	2275300.3 0	508773.2 7	2274029.6 0	Картометрически й метод	1	-
1094	507592.4 5	2275299.9 5	508773.2 6	2274029.7 4	Картометрически й метод	1	-
1095	507597.1 2	2275297.2 4	508773.2 6	2274029.8 8	Картометрически й метод	1	-
1096	507602.3 7	2275295.6 0	508773.2 6	2274030.0 2	Картометрически й метод	1	-
1097	507623.0 4	2275293.4 0	508773.2 6	2274030.1 6	Картометрически й метод	1	-
1098	507633.5 0	2275293.1 5	508773.2 6	2274030.3 0	Картометрически й метод	1	-
1099	507636.6 5	2275294.9 2	508773.2 7	2274030.4 4	Картометрически й метод	1	-
1100	507639.3 3	2275301.0 5	508773.2 8	2274030.5 8	Картометрически й метод	1	-
1101	507646.1 2	2275307.3 7	508773.2 9	2274030.7 2	Картометрически й метод	1	-
1102	507653.7 3	2275311.9 8	508773.3 0	2274030.8 6	Картометрически й метод	1	-
1103	507657.9 7	2275315.3 5	508773.3 2	2274031.0 0	Картометрически й метод	1	-
1104	507659.8 8	2275320.8 0	508773.3 4	2274031.1 4	Картометрически й метод	1	-
1105	507661.7 2	2275321.3 6	508773.3 6	2274031.2 8	Картометрически й метод	1	-
1106	507663.8 7	2275320.0 7	508773.3 9	2274031.4 2	Картометрически й метод	1	-
1107	507665.2 4	2275315.8 6	508773.4 0	2274031.5 6	Картометрически й метод	1	-
1108	507667.6 5	2275314.1 9	508811.1 6	2274223.4 6	Картометрически й метод	1	-
1109	507671.3 8	2275312.5 1	508811.1 8	2274223.6 0	Картометрически й метод	1	-
1110	507671.0 1	2275310.9 2	508811.2 1	2274223.7 3	Картометрически й метод	1	-
1111	507668.8 9	2275310.6 2	508811.2 5	2274223.8 8	Картометрически й метод	1	-
1112	507665.7 3	2275309.9 1	508811.2 9	2274224.0 1	Картометрически й метод	1	-
1113	507662.9 8	2275307.8 9	508811.3 3	2274224.1 4	Картометрически й метод	1	-
1114	507662.7 7	2275303.7 8	508811.3 6	2274224.2 8	Картометрически й метод	1	-
1115	507664.9 7	2275298.6 6	508811.4 0	2274224.4 0	Картометрически й метод	1	-
1116	507667.9 0	2275297.6 4	508811.4 5	2274224.5 3	Картометрически й метод	1	-
1117	507671.0 6	2275298.7 5	508811.5 0	2274224.6 6	Картометрически й метод	1	-
1118	507671.9 3	2275302.2 0	508811.5 5	2274224.7 9	Картометрически й метод	1	-

Сведения о местоположении измененных (уточненных) границ объекта

1. Система координат -МСК-45, зона 2

2. Сведения о характерных точках границ объекта

Обозначение характерных точек границ	Существующие координаты, м		Измененные (уточненные) координаты, м		Метод определения координат характерной точки	Средняя квадратическая погрешность положения характерной точки (Mt), м	Описание обозначения точки на местности (при наличии)
	X	Y	X	Y			
1119	507672.38	2275307.10	508811.59	2274224.92	Картометрический метод	1	-
1120	507674.99	2275310.32	508811.65	2274225.05	Картометрический метод	1	-
1121	507680.48	2275313.97	508811.71	2274225.17	Картометрический метод	1	-
1122	507683.08	2275317.18	508811.77	2274225.30	Картометрический метод	1	-
1123	507684.73	2275322.50	508811.83	2274225.42	Картометрический метод	1	-
1124	507687.70	2275327.31	508811.90	2274225.55	Картометрический метод	1	-
1125	507691.77	2275329.22	508811.95	2274225.67	Картометрический метод	1	-
1126	507697.20	2275329.17	508812.02	2274225.79	Картометрический метод	1	-
1127	507701.45	2275327.52	508812.09	2274225.91	Картометрический метод	1	-
1128	507703.96	2275327.42	508812.17	2274226.03	Картометрический метод	1	-
1129	507707.56	2275330.25	508812.24	2274226.14	Картометрический метод	1	-
1130	507716.30	2275339.38	508812.31	2274226.26	Картометрический метод	1	-
1131	507720.03	2275345.53	508812.39	2274226.37	Картометрический метод	1	-
1132	507721.82	2275349.91	508812.47	2274226.49	Картометрический метод	1	-
1133	507722.26	2275355.61	508812.55	2274226.61	Картометрический метод	1	-
1134	507722.71	2275361.04	508812.63	2274226.72	Картометрический метод	1	-
1135	507721.77	2275371.34	508812.72	2274226.82	Картометрический метод	1	-
1136	507721.58	2275379.15	508812.80	2274226.93	Картометрический метод	1	-
1137	507718.44	2275386.12	508812.89	2274227.04	Картометрический метод	1	-
1138	507714.95	2275398.11	508812.98	2274227.14	Картометрический метод	1	-
1139	507712.53	2275408.92	508813.09	2274227.24	Картометрический метод	1	-
1140	507712.17	2275415.67	508813.17	2274227.34	Картометрический метод	1	-
1141	507710.53	2275419.07	508813.27	2274227.46	Картометрический метод	1	-
1142	507708.55	2275419.44	508813.37	2274227.55	Картометрический метод	1	-
1143	507706.06	2275417.15	508813.46	2274227.64	Картометрический метод	1	-
1144	507705.57	2275414.50	508813.56	2274227.73	Картометрический метод	1	-
1145	507707.77	2275409.37	508813.66	2274227.82	Картометрический метод	1	-
1146	507709.1	2275404.7	508813.7	2274227.9	Картометрический метод	1	-

Сведения о местоположении измененных (уточненных) границ объекта

1. Система координат -МСК-45, зона 2

2. Сведения о характерных точках границ объекта

Обозначение характерных точек границ	Существующие координаты, м		Измененные (уточненные) координаты, м		Метод определения координат характерной точки	Средняя квадратическая погрешность положения характерной точки (Mt), м	Описание обозначения точки на местности (при наличии)
	X	Y	X	Y			
	6	6	7	1	й метод		
1147	507707.4 5	2275403.6 8	508813.8 8	2274228.0 1	Картометрически й метод	1	-
1148	507705.1 9	2275405.2 3	508813.9 9	2274228.1 0	Картометрически й метод	1	-
1149	507702.4 8	2275409.1 6	508814.1 0	2274228.1 8	Картометрически й метод	1	-
1150	507700.5 5	2275414.2 9	508814.2 0	2274228.2 6	Картометрически й метод	1	-
1151	507697.9 5	2275420.0 7	508814.3 1	2274228.3 4	Картометрически й метод	1	-
1152	507697.4 7	2275426.0 3	508814.4 2	2274228.4 2	Картометрически й метод	1	-
1153	507697.6 2	2275433.1 7	508814.5 4	2274228.5 1	Картометрически й метод	1	-
1154	507697.7 9	2275439.7 8	508814.6 6	2274228.5 8	Картометрически й метод	1	-
1155	507696.3 6	2275451.5 5	508814.7 7	2274228.6 6	Картометрически й метод	1	-
1156	507694.5 4	2275466.8 6	508814.8 9	2274228.7 4	Картометрически й метод	1	-
1157	507691.0 5	2275478.9 9	508815.0 1	2274228.7 9	Картометрически й метод	1	-
1158	507688.3 3	2275484.1 0	508815.1 4	2274228.8 6	Картометрически й метод	1	-
1159	507684.9 8	2275486.4 4	508815.2 5	2274228.9 3	Картометрически й метод	1	-
1160	507675.7 1	2275487.2 2	508815.3 7	2274228.9 9	Картометрически й метод	1	-
1161	507671.9 8	2275488.8 8	508815.5 0	2274229.0 5	Картометрически й метод	1	-
1162	507671.4 3	2275490.1 9	508815.6 2	2274229.1 1	Картометрически й метод	1	-
1163	507672.7 3	2275491.5 4	508815.7 5	2274229.1 7	Картометрически й метод	1	-
1164	507678.9 6	2275491.2 4	508815.8 8	2274229.2 3	Картометрически й метод	1	-
1165	507683.5 9	2275490.9 1	508816.0 1	2274229.2 8	Картометрически й метод	1	-
1166	507685.1 6	2275492.7 9	508816.1 4	2274229.3 3	Картометрически й метод	1	-
1167	507685.1 2	2275495.5 6	508816.2 7	2274229.3 9	Картометрически й метод	1	-
1168	507682.1 6	2275498.5 7	508816.4 0	2274229.4 2	Картометрически й метод	1	-
1169	507675.3 9	2275500.0 4	508816.5 3	2274229.4 7	Картометрически й метод	1	-
1170	507673.7 7	2275501.7 4	508816.6 6	2274229.5 1	Картометрически й метод	1	-
1171	507674.6 7	2275504.1 3	508816.8 0	2274229.5 5	Картометрически й метод	1	-
1172	507678.0 9	2275505.3 9	508816.9 3	2274229.5 8	Картометрически й метод	1	-
1173	507684.7 1	2275504.5 5	508817.0 5	2274229.6 2	Картометрически й метод	1	-

Сведения о местоположении измененных (уточненных) границ объекта

1. Система координат -МСК-45, зона 2

2. Сведения о характерных точках границ объекта

Обозначение характерных точек границ	Существующие координаты, м		Измененные (уточненные) координаты, м		Метод определения координат характерной точки	Средняя квадратическая погрешность положения характерной точки (Mt), м	Описание обозначения точки на местности (при наличии)
	X	Y	X	Y			
1174	507689.3 3	2275505.2 8	508817.1 9	2274229.6 6	Картометрически й метод	1	-
1175	507692.4 7	2275508.1 1	508817.3 2	2274229.6 8	Картометрически й метод	1	-
1176	507695.1 4	2275515.2 9	508817.4 6	2274229.7 1	Картометрически й метод	1	-
1177	507695.3 6	2275522.4 5	508817.6 0	2274229.7 3	Картометрически й метод	1	-
1178	507693.5 7	2275536.3 1	508817.7 3	2274229.7 5	Картометрически й метод	1	-
1179	507694.5 4	2275542.1 5	508817.8 8	2274229.7 8	Картометрически й метод	1	-
1180	507695.4 4	2275552.6 1	508818.0 1	2274229.8 0	Картометрически й метод	1	-
1181	507694.3 0	2275557.8 8	508818.1 5	2274229.8 1	Картометрически й метод	1	-
1182	507692.0 0	2275561.4 2	508818.2 8	2274229.8 2	Картометрически й метод	1	-
1183	507692.4 6	2275566.3 3	508818.4 2	2274229.8 4	Картометрически й метод	1	-
1184	507701.0 8	2275581.9 4	508818.5 6	2274229.8 5	Картометрически й метод	1	-
1185	507706.0 3	2275591.5 3	508818.7 0	2274229.8 5	Картометрически й метод	1	-
1186	507708.0 3	2275599.6 3	508818.8 4	2274229.8 5	Картометрически й метод	1	-
1187	507712.1 7	2275605.9 2	508818.9 7	2274229.8 5	Картометрически й метод	1	-
1188	507715.1 8	2275617.0 7	508819.1 1	2274229.8 5	Картометрически й метод	1	-
1189	507715.2 4	2275621.4 4	508819.2 5	2274229.8 6	Картометрически й метод	1	-
827	507264.5 6	2275780.8 5	508819.3 9	2274229.8 6	Картометрически й метод	1	-
							-
1190	507416.3 0	2276598.9 4	508864.6 6	2274447.1 3	Картометрически й метод	1	-
1191	507413.2 4	2276598.7 0	508864.8 0	2274447.1 2	Картометрически й метод	1	-
1192	507409.4 2	2276597.1 8	508864.9 4	2274447.1 1	Картометрически й метод	1	-
1193	507406.2 6	2276596.6 1	508865.0 9	2274447.1 0	Картометрически й метод	1	-
1194	507402.6 4	2276595.2 3	508865.2 3	2274447.0 9	Картометрически й метод	1	-
1195	507400.1 5	2276593.2 7	508865.3 6	2274447.0 8	Картометрически й метод	1	-
1196	507397.2 3	2276589.3 3	508865.5 0	2274447.0 5	Картометрически й метод	1	-
1197	507394.9 6	2276586.5 8	508865.6 4	2274447.0 2	Картометрически й метод	1	-
1198	507392.4 7	2276585.0 9	508865.7 8	2274447.0 1	Картометрически й метод	1	-
1199	507389.4 4	2276584.3 1	508865.9 1	2274446.9 8	Картометрически й метод	1	-

Сведения о местоположении измененных (уточненных) границ объекта

1. Система координат -МСК-45, зона 2

2. Сведения о характерных точках границ объекта

Обозначение характерных точек границ	Существующие координаты, м		Измененные (уточненные) координаты, м		Метод определения координат характерной точки	Средняя квадратическая погрешность положения характерной точки (Mt), м	Описание обозначения точки на местности (при наличии)
	X	Y	X	Y			
1200	507387.8 6	2276583.6 3	508868.7 8	2274446.4 1	Картометрически й метод	1	-
1201	507385.1 1	2276581.2 8	508868.9 2	2274446.3 8	Картометрически й метод	1	-
1202	507383.1 1	2276578.3 4	508869.0 5	2274446.3 4	Картометрически й метод	1	-
1203	507381.8 9	2276575.6 0	508869.1 9	2274446.3 2	Картометрически й метод	1	-
1204	507380.9 8	2276574.5 9	508869.3 2	2274446.2 8	Картометрически й метод	1	-
1205	507380.4 0	2276573.6 7	508869.4 6	2274446.2 4	Картометрически й метод	1	-
1206	507377.0 4	2276551.1 9	508869.5 9	2274446.2 0	Картометрически й метод	1	-
1207	507378.1 0	2276544.9 3	508869.7 2	2274446.1 5	Картометрически й метод	1	-
1208	507373.0 3	2276517.2 8	508869.8 6	2274446.1 2	Картометрически й метод	1	-
1209	507372.6 2	2276512.4 6	508869.9 9	2274446.0 7	Картометрически й метод	1	-
1210	507371.3 4	2276508.0 5	508870.1 2	2274446.0 2	Картометрически й метод	1	-
1211	507359.9 7	2276446.0 5	508870.2 5	2274445.9 6	Картометрически й метод	1	-
1212	507332.6 1	2276387.1 1	508870.3 7	2274445.9 1	Картометрически й метод	1	-
1213	507291.8 1	2276327.9 3	508870.5 1	2274445.8 6	Картометрически й метод	1	-
1214	507268.9 2	2276295.0 6	508870.6 4	2274445.8 0	Картометрически й метод	1	-
1215	507255.5 8	2276270.2 2	508870.7 6	2274445.7 3	Картометрически й метод	1	-
1216	507247.7 1	2276255.5 9	508870.8 9	2274445.6 7	Картометрически й метод	1	-
1217	507232.6 0	2276230.9 6	508871.0 1	2274445.6 0	Картометрически й метод	1	-
1218	507226.2 2	2276219.1 6	508871.1 3	2274445.5 4	Картометрически й метод	1	-
1219	507227.7 4	2276205.7 8	508871.2 5	2274445.4 7	Картометрически й метод	1	-
1220	507228.1 3	2276202.3 1	508871.3 7	2274445.4 0	Картометрически й метод	1	-
1221	507235.6 9	2276182.2 6	508871.4 9	2274445.3 2	Картометрически й метод	1	-
1222	507249.0 1	2276148.6 5	508871.6 1	2274445.2 4	Картометрически й метод	1	-
1223	507273.7 7	2276129.0 6	508871.7 2	2274445.1 6	Картометрически й метод	1	-
1224	507294.6 5	2276102.2 9	508871.8 5	2274445.0 9	Картометрически й метод	1	-
1225	507319.6 6	2276090.9 0	508871.9 6	2274445.0 1	Картометрически й метод	1	-
1226	507336.7 5	2276079.9 8	508872.0 7	2274444.9 2	Картометрически й метод	1	-
1227	507348.3	2276072.2	508872.1	2274444.8	Картометрически	1	-

Сведения о местоположении измененных (уточненных) границ объекта

1. Система координат -МСК-45, зона 2

2. Сведения о характерных точках границ объекта

Обозначение характерных точек границ	Существующие координаты, м		Измененные (уточненные) координаты, м		Метод определения координат характерной точки	Средняя квадратическая погрешность положения характерной точки (Mt), м	Описание обозначения точки на местности (при наличии)
	X	Y	X	Y			
	3	5	8	3	й метод		
1228	507352.5 1	2276065.4 7	508872.2 9	2274444.7 4	Картометрически й метод	1	-
1229	507364.7 2	2276052.8 3	508872.3 9	2274444.6 6	Картометрически й метод	1	-
1230	507365.2 0	2276052.5 1	508872.5 0	2274444.5 7	Картометрически й метод	1	-
1231	507373.4 9	2276049.4 3	508872.6 1	2274444.4 7	Картометрически й метод	1	-
1232	507375.6 7	2276045.5 5	508872.7 1	2274444.3 8	Картометрически й метод	1	-
1233	507381.5 1	2276042.9 8	508872.8 1	2274444.2 8	Картометрически й метод	1	-
1234	507386.2 2	2276038.4 1	508872.9 1	2274444.1 8	Картометрически й метод	1	-
1235	507397.2 2	2276032.8 6	508873.0 1	2274444.0 8	Картометрически й метод	1	-
1236	507406.7 1	2276000.2 6	508873.1 0	2274443.9 8	Картометрически й метод	1	-
1237	507405.8 7	2275991.8 2	508873.1 9	2274443.8 8	Картометрически й метод	1	-
1238	507408.2 9	2275987.5 0	508873.2 9	2274443.7 7	Картометрически й метод	1	-
1239	507403.7 0	2275976.3 8	508873.3 8	2274443.6 6	Картометрически й метод	1	-
1240	507383.1 8	2275916.7 9	508873.4 7	2274443.5 5	Картометрически й метод	1	-
1241	507378.9 2	2275904.4 4	508873.5 5	2274443.4 4	Картометрически й метод	1	-
1242	507372.0 1	2275894.5 5	508873.6 4	2274443.3 3	Картометрически й метод	1	-
1243	507370.2 4	2275890.7 1	508873.7 2	2274443.2 1	Картометрически й метод	1	-
1244	507348.8 9	2275869.8 7	508873.8 1	2274443.1 1	Картометрически й метод	1	-
1245	507358.1 8	2275863.4 0	508873.8 8	2274442.9 9	Картометрически й метод	1	-
1246	507337.9 0	2275837.5 6	508873.9 6	2274442.8 7	Картометрически й метод	1	-
1247	507328.5 7	2275846.2 0	508874.0 3	2274442.7 5	Картометрически й метод	1	-
1248	507309.2 4	2275828.3 9	508874.1 0	2274442.6 3	Картометрически й метод	1	-
1249	507304.3 4	2275821.0 4	508874.1 7	2274442.5 1	Картометрически й метод	1	-
1250	507308.1 5	2275818.4 5	508874.2 4	2274442.3 8	Картометрически й метод	1	-
1251	507305.3 2	2275814.3 3	508874.3 1	2274442.2 6	Картометрически й метод	1	-
1252	507301.7 6	2275816.9 2	508874.3 7	2274442.1 3	Картометрически й метод	1	-
1253	507299.3 0	2275812.7 9	508874.4 3	2274442.0 1	Картометрически й метод	1	-
1254	507313.8 1	2275810.6 0	508874.4 9	2274441.8 9	Картометрически й метод	1	-

Сведения о местоположении измененных (уточненных) границ объекта

1. Система координат -МСК-45, зона 2

2. Сведения о характерных точках границ объекта

Обозначение характерных точек границ	Существующие координаты, м		Измененные (уточненные) координаты, м		Метод определения координат характерной точки	Средняя квадратическая погрешность положения характерной точки (Mt), м	Описание обозначения точки на местности (при наличии)
	X	Y	X	Y			
1255	507395.86	2275791.75	508874.55	2274441.76	Картометрический метод	1	-
1256	507550.22	2275759.13	508874.61	2274441.63	Картометрический метод	1	-
1257	507556.35	2275746.96	508874.66	2274441.50	Картометрический метод	1	-
1258	507609.92	2275736.24	508874.70	2274441.37	Картометрический метод	1	-
1259	507609.74	2275739.27	508874.75	2274441.24	Картометрический метод	1	-
1260	507610.71	2275740.53	508874.80	2274441.10	Картометрический метод	1	-
1261	507612.72	2275743.08	508874.85	2274440.97	Картометрический метод	1	-
1262	507613.02	2275744.52	508874.88	2274440.83	Картометрический метод	1	-
1263	507613.55	2275747.13	508874.92	2274440.71	Картометрический метод	1	-
1264	507613.49	2275756.20	508874.96	2274440.56	Картометрический метод	1	-
1265	507612.66	2275758.09	508875.01	2274440.43	Картометрический метод	1	-
1266	507611.55	2275759.13	508875.03	2274440.29	Картометрический метод	1	-
1267	507610.38	2275760.26	508875.05	2274440.15	Картометрический метод	1	-
1268	507610.35	2275761.64	508875.08	2274440.11	Картометрический метод	1	-
1269	507611.33	2275763.30	508875.10	2274439.87	Картометрический метод	1	-
1270	507611.55	2275765.76	508875.13	2274439.74	Картометрический метод	1	-
1271	507613.02	2275769.55	508875.15	2274439.61	Картометрический метод	1	-
1272	507615.72	2275774.81	508875.16	2274439.47	Картометрический метод	1	-
1273	507616.61	2275777.67	508875.18	2274439.33	Картометрический метод	1	-
1274	507616.39	2275780.51	508875.19	2274439.19	Картометрический метод	1	-
1275	507614.70	2275783.40	508875.20	2274439.05	Картометрический метод	1	-
1276	507613.62	2275784.57	508875.21	2274438.91	Картометрический метод	1	-
1277	507609.97	2275785.58	508875.21	2274438.77	Картометрический метод	1	-
1278	507608.96	2275786.68	508875.21	2274438.63	Картометрический метод	1	-
1279	507608.79	2275789.33	508875.22	2274438.49	Картометрический метод	1	-
1280	507609.00	2275792.70	508875.21	2274438.35	Картометрический метод	1	-
1281	507609.72	2275797.87	508875.21	2274438.21	Картометрический метод	1	-
1282	507610.6	2275800.4	508875.2	2274438.0	Картометрический метод	1	-

Сведения о местоположении измененных (уточненных) границ объекта

1. Система координат -МСК-45, зона 2

2. Сведения о характерных точках границ объекта

Обозначение характерных точек границ	Существующие координаты, м		Измененные (уточненные) координаты, м		Метод определения координат характерной точки	Средняя квадратическая погрешность положения характерной точки (Mt), м	Описание обозначения точки на местности (при наличии)
	X	Y	X	Y			
	0	7	0	7	й метод		
1283	507613.7 9	2275803.8 3	508875.1 9	2274437.9 3	Картометрически й метод	1	-
1284	507614.2 4	2275805.4 2	508875.1 8	2274437.7 9	Картометрически й метод	1	-
1285	507613.2 0	2275807.8 5	508875.1 6	2274437.6 5	Картометрически й метод	1	-
1286	507613.3 2	2275809.1 1	508875.1 5	2274437.5 1	Картометрически й метод	1	-
1287	507615.2 8	2275810.9 3	508875.1 2	2274437.3 6	Картометрически й метод	1	-
1288	507616.0 3	2275813.6 5	508875.1 0	2274437.2 2	Картометрически й метод	1	-
1289	507617.6 4	2275816.5 1	508875.0 8	2274437.0 9	Картометрически й метод	1	-
1290	507618.8 1	2275820.1 1	508875.0 6	2274436.9 5	Картометрически й метод	1	-
1291	507618.7 2	2275822.1 6	508835.6 2	2274244.8 4	Картометрически й метод	1	-
1292	507617.9 7	2275823.8 0	508835.5 8	2274244.7 0	Картометрически й метод	1	-
1293	507616.8 2	2275825.6 3	508835.5 5	2274244.5 7	Картометрически й метод	1	-
1294	507616.9 3	2275826.9 5	508835.5 2	2274244.4 3	Картометрически й метод	1	-
1295	507618.1 6	2275828.1 7	508835.4 9	2274244.3 0	Картометрически й метод	1	-
1296	507620.4 1	2275828.3 4	508835.4 5	2274244.1 7	Картометрически й метод	1	-
1297	507622.5 8	2275828.7 6	508835.4 0	2274244.0 3	Картометрически й метод	1	-
1298	507624.4 2	2275830.0 5	508835.3 6	2274243.9 0	Картометрически й метод	1	-
1299	507625.6 4	2275832.4 5	508835.3 1	2274243.7 7	Картометрически й метод	1	-
1300	507626.1 9	2275835.4 3	508835.2 7	2274243.6 4	Картометрически й метод	1	-
1301	507626.0 0	2275839.7 3	508835.2 2	2274243.5 1	Картометрически й метод	1	-
1302	507625.0 9	2275843.0 9	508835.1 6	2274243.3 8	Картометрически й метод	1	-
1303	507623.8 9	2275844.2 0	508835.1 1	2274243.2 4	Картометрически й метод	1	-
1304	507621.0 8	2275845.6 1	508835.0 5	2274243.1 2	Картометрически й метод	1	-
1305	507619.3 4	2275847.1 0	508835.0 0	2274242.9 9	Картометрически й метод	1	-
1306	507617.5 0	2275850.0 6	508834.9 3	2274242.8 7	Картометрически й метод	1	-
1307	507616.0 2	2275851.8 8	508834.8 7	2274242.7 4	Картометрически й метод	1	-
1308	507614.2 3	2275854.1 1	508834.8 0	2274242.6 2	Картометрически й метод	1	-
1309	507613.2 1	2275856.0 1	508834.7 3	2274242.5 0	Картометрически й метод	1	-

Сведения о местоположении измененных (уточненных) границ объекта

1. Система координат -МСК-45, зона 2

2. Сведения о характерных точках границ объекта

Обозначение характерных точек границ	Существующие координаты, м		Измененные (уточненные) координаты, м		Метод определения координат характерной точки	Средняя квадратическая погрешность положения характерной точки (Mt), м	Описание обозначения точки на местности (при наличии)
	X	Y	X	Y			
1310	507612.78	2275858.19	508834.67	2274242.38	Картометрический метод	1	-
1311	507613.40	2275861.31	508834.59	2274242.27	Картометрический метод	1	-
1312	507613.32	2275862.62	508834.52	2274242.15	Картометрический метод	1	-
1313	507612.05	2275863.47	508834.44	2274242.02	Картометрический метод	1	-
1314	507609.75	2275863.17	508834.36	2274241.91	Картометрический метод	1	-
1315	507608.35	2275862.62	508834.29	2274241.79	Картометрический метод	1	-
1316	507607.02	2275863.26	508834.20	2274241.68	Картометрический метод	1	-
1317	507605.46	2275865.29	508834.12	2274241.57	Картометрический метод	1	-
1318	507603.45	2275867.18	508834.03	2274241.46	Картометрический метод	1	-
1319	507602.33	2275867.62	508833.94	2274241.35	Картометрический метод	1	-
1320	507600.54	2275867.53	508833.85	2274241.25	Картометрический метод	1	-
1321	507598.18	2275866.24	508833.76	2274241.14	Картометрический метод	1	-
1322	507595.82	2275864.94	508833.68	2274241.03	Картометрический метод	1	-
1323	507593.77	2275864.71	508833.57	2274240.93	Картометрический метод	1	-
1324	507591.05	2275865.01	508833.48	2274240.83	Картометрический метод	1	-
1325	507587.79	2275865.95	508833.38	2274240.74	Картометрический метод	1	-
1326	507584.24	2275866.43	508833.27	2274240.64	Картометрический метод	1	-
1327	507581.74	2275865.92	508833.17	2274240.55	Картометрический метод	1	-
1328	507580.56	2275864.98	508833.06	2274240.45	Картометрический метод	1	-
1329	507579.02	2275861.98	508832.97	2274240.36	Картометрический метод	1	-
1330	507578.17	2275861.18	508832.86	2274240.27	Картометрический метод	1	-
1331	507576.86	2275860.76	508832.75	2274240.18	Картометрический метод	1	-
1332	507574.68	2275860.86	508832.64	2274240.10	Картометрический метод	1	-
1333	507571.28	2275862.00	508832.52	2274240.02	Картометрический метод	1	-
1334	507568.01	2275863.74	508832.41	2274239.93	Картометрический метод	1	-
1335	507565.57	2275864.03	508832.29	2274239.85	Картометрический метод	1	-
1336	507560.64	2275864.03	508832.18	2274239.77	Картометрический метод	1	-
1337	507554.7	2275864.2	508832.0	2274239.7	Картометрический метод	1	-

Сведения о местоположении измененных (уточненных) границ объекта

1. Система координат -МСК-45, зона 2

2. Сведения о характерных точках границ объекта

Обозначение характерных точек границ	Существующие координаты, м		Измененные (уточненные) координаты, м		Метод определения координат характерной точки	Средняя квадратическая погрешность положения характерной точки (Mt), м	Описание обозначения точки на местности (при наличии)
	X	Y	X	Y			
	4	7	7	1	й метод		
1338	507552.1 4	2275865.6 2	508831.9 5	2274239.6 3	Картометрически й метод	1	-
1339	507549.9 8	2275868.1 7	508831.8 3	2274239.5 6	Картометрически й метод	1	-
1340	507547.0 4	2275871.2 2	508831.7 1	2274239.4 9	Картометрически й метод	1	-
1341	507543.1 1	2275872.3 6	508831.5 8	2274239.4 1	Картометрически й метод	1	-
1342	507540.6 8	2275873.5 2	508831.4 6	2274239.3 5	Картометрически й метод	1	-
1343	507538.5 2	2275876.0 7	508831.3 3	2274239.2 9	Картометрически й метод	1	-
1344	507537.0 1	2275880.3 4	508831.2 1	2274239.2 3	Картометрически й метод	1	-
1345	507534.8 3	2275884.6 0	508831.0 8	2274239.1 6	Картометрически й метод	1	-
1346	507529.7 9	2275889.9 0	508830.9 5	2274239.1 1	Картометрически й метод	1	-
1347	507527.3 0	2275892.6 3	508830.8 2	2274239.0 6	Картометрически й метод	1	-
1348	507522.1 2	2275894.5 4	508830.7 0	2274239.0 0	Картометрически й метод	1	-
1349	507520.4 3	2275896.2 3	508830.5 7	2274238.9 6	Картометрически й метод	1	-
1350	507518.5 3	2275899.5 8	508830.4 4	2274238.9 0	Картометрически й метод	1	-
1351	507516.0 5	2275905.8 9	508830.3 1	2274238.8 6	Картометрически й метод	1	-
1352	507516.1 0	2275909.2 6	508830.1 7	2274238.8 2	Картометрически й метод	1	-
1353	507516.8 9	2275913.8 6	508830.0 4	2274238.7 8	Картометрически й метод	1	-
1354	507516.8 4	2275917.2 2	508829.9 0	2274238.7 4	Картометрически й метод	1	-
1355	507516.3 4	2275919.7 3	508829.7 7	2274238.7 0	Картометрически й метод	1	-
1356	507514.2 8	2275920.5 5	508829.6 3	2274238.6 7	Картометрически й метод	1	-
1357	507511.7 8	2275919.9 2	508829.5 1	2274238.6 4	Картометрически й метод	1	-
1358	507509.4 5	2275920.1 5	508829.3 6	2274238.6 2	Картометрически й метод	1	-
1359	507507.0 8	2275919.5 2	508829.2 2	2274238.5 9	Картометрически й метод	1	-
1360	507506.2 9	2275919.5 8	508829.0 9	2274238.5 5	Картометрически й метод	1	-
1361	507505.4 0	2275921.4 8	508828.9 5	2274238.5 3	Картометрически й метод	1	-
1362	507505.3 9	2275926.2 4	508828.8 1	2274238.5 2	Картометрически й метод	1	-
1363	507504.6 0	2275930.5 2	508828.6 7	2274238.5 0	Картометрически й метод	1	-
1364	507503.6 7	2275935.1 4	508828.5 3	2274238.4 9	Картометрически й метод	1	-

Сведения о местоположении измененных (уточненных) границ объекта

1. Система координат -МСК-45, зона 2

2. Сведения о характерных точках границ объекта

Обозначение характерных точек границ	Существующие координаты, м		Измененные (уточненные) координаты, м		Метод определения координат характерной точки	Средняя квадратическая погрешность положения характерной точки (Mt), м	Описание обозначения точки на местности (при наличии)
	X	Y	X	Y			
1365	507503.7 0	2275937.5 2	508828.3 9	2274238.4 7	Картометрически й метод	1	-
1366	507505.8 4	2275940.2 7	508828.2 5	2274238.4 6	Картометрически й метод	1	-
1367	507507.6 7	2275942.5 5	508828.1 1	2274238.4 6	Картометрически й метод	1	-
1368	507510.0 9	2275943.4 5	508827.9 7	2274238.4 6	Картометрически й метод	1	-
1369	507511.2 7	2275944.5 9	508827.8 3	2274238.4 6	Картометрически й метод	1	-
1370	507514.7 2	2275948.2 8	508827.6 9	2274238.4 5	Картометрически й метод	1	-
1371	507518.7 1	2275953.8 9	508827.5 5	2274238.4 5	Картометрически й метод	1	-
1372	507521.3 0	2275957.1 9	508827.4 1	2274238.4 6	Картометрически й метод	1	-
1373	507525.1 0	2275959.8 7	508827.2 7	2274238.4 7	Картометрически й метод	1	-
1374	507526.8 9	2275961.6 9	508827.1 3	2274238.4 7	Картометрически й метод	1	-
1375	507527.1 3	2275962.9 5	508827.0 0	2274238.4 9	Картометрически й метод	1	-
1376	507526.5 8	2275964.3 3	508826.8 6	2274238.5 0	Картометрически й метод	1	-
1377	507526.2 3	2275965.8 4	508826.7 2	2274238.5 2	Картометрически й метод	1	-
1378	507526.9 3	2275968.0 4	508826.5 8	2274238.5 4	Картометрически й метод	1	-
1379	507528.1 5	2275970.5 0	508826.4 4	2274238.5 7	Картометрически й метод	1	-
1380	507527.9 3	2275972.0 3	508826.3 1	2274238.5 8	Картометрически й метод	1	-
1381	507527.3 8	2275973.2 1	508826.1 7	2274238.6 1	Картометрически й метод	1	-
1382	507525.5 6	2275975.2 3	508823.7 7	2274239.1 0	Картометрически й метод	1	-
1383	507524.9 5	2275976.4 7	508823.6 4	2274239.1 3	Картометрически й метод	1	-
1384	507525.1 7	2275979.0 0	508823.5 0	2274239.1 6	Картометрически й метод	1	-
1385	507526.9 9	2275981.6 7	508823.3 7	2274239.2 0	Картометрически й метод	1	-
1386	507529.5 6	2275982.8 3	508823.2 3	2274239.2 4	Картометрически й метод	1	-
1387	507533.7 1	2275983.4 3	508823.1 0	2274239.2 7	Картометрически й метод	1	-
1388	507536.3 8	2275983.6 7	508822.9 7	2274239.3 1	Картометрически й метод	1	-
1389	507537.7 6	2275984.7 4	508822.8 4	2274239.3 6	Картометрически й метод	1	-
1390	507537.9 4	2275986.2 6	508822.7 1	2274239.4 1	Картометрически й метод	1	-
1391	507537.5 2	2275988.2 4	508822.5 8	2274239.4 6	Картометрически й метод	1	-
1392	507536.7	2275990.6	508822.4	2274239.5	Картометрически	1	-

Сведения о местоположении измененных (уточненных) границ объекта

1. Система координат -МСК-45, зона 2

2. Сведения о характерных точках границ объекта

Обозначение характерных точек границ	Существующие координаты, м		Измененные (уточненные) координаты, м		Метод определения координат характерной точки	Средняя квадратическая погрешность положения характерной точки (Mt), м	Описание обозначения точки на местности (при наличии)
	X	Y	X	Y			
	4	1	5	0	й метод		
1393	507536.78	2275992.86	508822.32	2274239.56	Картометрический метод	1	-
1394	507538.09	2275998.24	508822.19	2274239.61	Картометрический метод	1	-
1395	507540.71	2276004.10	508822.05	2274239.67	Картометрический метод	1	-
1396	507544.92	2276009.92	508821.93	2274239.73	Картометрический метод	1	-
1397	507547.55	2276013.47	508821.80	2274239.79	Картометрический метод	1	-
1398	507551.59	2276022.00	508821.68	2274239.85	Картометрический метод	1	-
1399	507556.54	2276031.52	508821.56	2274239.91	Картометрический метод	1	-
1400	507560.30	2276039.19	508821.44	2274239.98	Картометрический метод	1	-
1401	507563.23	2276046.37	508821.32	2274240.05	Картометрический метод	1	-
1402	507565.32	2276053.23	508821.20	2274240.13	Картометрический метод	1	-
1403	507565.85	2276056.68	508821.09	2274240.19	Картометрический метод	1	-
1404	507566.14	2276059.39	508820.97	2274240.27	Картометрический метод	1	-
1405	507567.81	2276063.12	508820.84	2274240.35	Картометрический метод	1	-
1406	507570.07	2276066.92	508820.73	2274240.43	Картометрический метод	1	-
1407	507571.02	2276069.98	508820.62	2274240.52	Картометрический метод	1	-
1408	507571.49	2276073.82	508820.51	2274240.60	Картометрический метод	1	-
1409	507571.74	2276077.14	508820.40	2274240.68	Картометрический метод	1	-
1410	507572.57	2276078.74	508820.29	2274240.77	Картометрический метод	1	-
1411	507574.01	2276079.42	508820.19	2274240.86	Картометрический метод	1	-
1412	507575.80	2276079.52	508820.08	2274240.95	Картометрический метод	1	-
1413	507577.12	2276079.80	508819.97	2274241.05	Картометрический метод	1	-
1414	507578.16	2276081.20	508819.87	2274241.15	Картометрический метод	1	-
1415	507578.51	2276083.46	508819.77	2274241.23	Картометрический метод	1	-
1416	507579.24	2276088.69	508819.68	2274241.33	Картометрический метод	1	-
1417	507579.23	2276093.06	508819.58	2274241.44	Картометрический метод	1	-
1418	507578.58	2276097.41	508819.49	2274241.54	Картометрический метод	1	-
1419	507576.96	2276103.74	508819.40	2274241.64	Картометрический метод	1	-

Сведения о местоположении измененных (уточненных) границ объекта

1. Система координат -МСК-45, зона 2

2. Сведения о характерных точках границ объекта

Обозначение характерных точек границ	Существующие координаты, м		Измененные (уточненные) координаты, м		Метод определения координат характерной точки	Средняя квадратическая погрешность положения характерной точки (Mt), м	Описание обозначения точки на местности (при наличии)
	X	Y	X	Y			
1420	507576.16	2276110.28	508819.30	2274241.75	Картометрический метод	1	-
1421	507575.64	2276119.20	508819.21	2274241.86	Картометрический метод	1	-
1422	507575.72	2276126.21	508819.12	2274241.97	Картометрический метод	1	-
1423	507576.56	2276132.57	508819.04	2274242.07	Картометрический метод	1	-
1424	507577.36	2276136.89	508818.96	2274242.18	Картометрический метод	1	-
1425	507577.35	2276141.85	508818.87	2274242.30	Картометрический метод	1	-
1426	507578.02	2276145.11	508818.79	2274242.41	Картометрический метод	1	-
1427	507579.46	2276146.91	508818.71	2274242.53	Картометрический метод	1	-
1428	507582.27	2276148.61	508818.64	2274242.66	Картометрический метод	1	-
1429	507583.87	2276149.95	508818.56	2274242.77	Картометрический метод	1	-
1430	507584.70	2276151.75	508818.49	2274242.89	Картометрический метод	1	-
1431	507584.78	2276155.92	508818.42	2274243.00	Картометрический метод	1	-
1432	507584.47	2276163.13	508818.35	2274243.12	Картометрический метод	1	-
1433	507585.52	2276173.00	508818.29	2274243.25	Картометрический метод	1	-
1434	507586.43	2276182.48	508818.23	2274243.37	Картометрический метод	1	-
1435	507587.02	2276187.12	508818.17	2274243.50	Картометрический метод	1	-
1436	507586.68	2276190.08	508818.11	2274243.63	Картометрический метод	1	-
1437	507585.70	2276193.12	508818.04	2274243.75	Картометрический метод	1	-
1438	507584.34	2276195.88	508817.99	2274243.88	Картометрический метод	1	-
1439	507582.21	2276197.50	508817.94	2274244.01	Картометрический метод	1	-
1440	507580.27	2276198.66	508817.89	2274244.14	Картометрический метод	1	-
1441	507579.39	2276200.03	508817.85	2274244.28	Картометрический метод	1	-
1442	507579.37	2276201.35	508817.79	2274244.41	Картометрический метод	1	-
1443	507580.80	2276202.56	508817.75	2274244.54	Картометрический метод	1	-
1444	507583.32	2276202.67	508817.72	2274244.66	Картометрический метод	1	-
1445	507585.83	2276202.57	508817.68	2274244.80	Картометрический метод	1	-
1446	507587.08	2276203.39	508817.64	2274244.93	Картометрический метод	1	-
1447	507587.8	2276205.1	508817.6	2274245.0	Картометрический метод	1	-

Сведения о местоположении измененных (уточненных) границ объекта

1. Система координат -МСК-45, зона 2

2. Сведения о характерных точках границ объекта

Обозначение характерных точек границ	Существующие координаты, м		Измененные (уточненные) координаты, м		Метод определения координат характерной точки	Средняя квадратическая погрешность положения характерной точки (Mt), м	Описание обозначения точки на местности (при наличии)
	X	Y	X	Y			
	4	8	0	7	й метод		
1448	507587.6 2	2276207.1 0	508817.5 7	2274245.2 1	Картометрически й метод	1	-
1449	507586.8 6	2276208.8 1	508817.5 5	2274245.3 4	Картометрически й метод	1	-
1450	507586.2 8	2276212.1 8	508817.5 2	2274245.4 8	Картометрически й метод	1	-
1451	507585.9 2	2276219.0 4	508817.5 0	2274245.6 2	Картометрически й метод	1	-
1452	507585.1 7	2276225.0 5	508817.4 7	2274245.7 6	Картометрически й метод	1	-
1453	507584.3 3	2276231.9 2	508817.4 5	2274245.8 9	Картометрически й метод	1	-
1454	507584.0 0	2276236.2 2	508817.4 4	2274246.0 3	Картометрически й метод	1	-
1455	507584.6 2	2276241.1 9	508817.4 3	2274246.1 7	Картометрически й метод	1	-
1456	507585.3 0	2276244.5 8	508817.4 2	2274246.3 1	Картометрически й метод	1	-
1457	507586.1 8	2276247.3 6	508817.4 0	2274246.4 5	Картометрически й метод	1	-
1458	507586.2 5	2276249.8 1	508817.3 9	2274246.5 9	Картометрически й метод	1	-
1459	507586.1 6	2276251.7 3	508817.3 9	2274246.7 3	Картометрически й метод	1	-
1460	507585.6 5	2276254.4 3	508817.3 9	2274246.8 7	Картометрически й метод	1	-
1461	507584.6 7	2276258.5 2	508817.3 8	2274247.0 1	Картометрически й метод	1	-
1462	507583.5 4	2276263.1 3	508817.3 9	2274247.1 5	Картометрически й метод	1	-
1463	507583.1 5	2276267.1 0	508817.3 9	2274247.2 9	Картометрически й метод	1	-
1464	507582.3 7	2276270.2 0	508817.4 1	2274247.4 3	Картометрически й метод	1	-
1465	507582.4 4	2276274.3 7	508817.4 1	2274247.5 6	Картометрически й метод	1	-
1466	507582.2 1	2276277.1 4	508817.4 2	2274247.7 0	Картометрически й метод	1	-
1467	507580.9 2	2276281.2 3	508817.4 3	2274247.8 4	Картометрически й метод	1	-
1468	507579.8 1	2276283.9 9	508817.4 5	2274247.9 8	Картометрически й метод	1	-
1469	507578.9 9	2276286.4 9	508817.4 7	2274248.1 2	Картометрически й метод	1	-
1470	507578.1 5	2276290.3 1	508817.5 0	2274248.2 6	Картометрически й метод	1	-
1471	507577.5 1	2276292.5 5	508817.5 1	2274248.3 9	Картометрически й метод	1	-
1472	507576.1 6	2276294.2 6	508817.5 4	2274248.5 3	Картометрически й метод	1	-
1473	507574.4 6	2276296.6 7	508856.5 2	2274440.7 2	Картометрически й метод	1	-
1474	507573.8 5	2276298.1 8	508856.5 4	2274440.8 6	Картометрически й метод	1	-

Сведения о местоположении измененных (уточненных) границ объекта

1. Система координат -МСК-45, зона 2

2. Сведения о характерных точках границ объекта

Обозначение характерных точек границ	Существующие координаты, м		Измененные (уточненные) координаты, м		Метод определения координат характерной точки	Средняя квадратическая погрешность положения характерной точки (Mt), м	Описание обозначения точки на местности (при наличии)
	X	Y	X	Y			
1475	507574.33	2276301.83	508856.57	2274441.00	Картометрический метод	1	-
1476	507574.78	2276307.13	508856.60	2274441.13	Картометрический метод	1	-
1477	507574.43	2276308.31	508856.64	2274441.26	Картометрический метод	1	-
1478	507572.90	2276309.09	508856.68	2274441.40	Картометрический метод	1	-
1479	507572.21	2276310.20	508856.72	2274441.53	Картометрический метод	1	-
1480	507571.89	2276313.96	508856.77	2274441.66	Картометрический метод	1	-
1481	507571.47	2276315.55	508856.80	2274441.79	Картометрический метод	1	-
1482	507569.66	2276317.57	508856.85	2274441.92	Картометрический метод	1	-
1483	507568.94	2276318.82	508856.90	2274442.05	Картометрический метод	1	-
1484	507568.32	2276320.86	508856.96	2274442.18	Картометрический метод	1	-
1485	507568.27	2276323.97	508857.01	2274442.31	Картометрический метод	1	-
1486	507568.05	2276325.49	508857.06	2274442.43	Картометрический метод	1	-
1487	507567.03	2276327.39	508857.12	2274442.57	Картометрический метод	1	-
1488	507566.74	2276329.04	508857.19	2274442.69	Картометрический метод	1	-
1489	507565.96	2276332.87	508857.25	2274442.82	Картометрический метод	1	-
1490	507565.32	2276335.50	508857.33	2274442.94	Картометрический метод	1	-
1491	507565.75	2276337.75	508857.38	2274443.06	Картометрический метод	1	-
1492	507566.25	2276339.41	508857.45	2274443.18	Картометрический метод	1	-
1493	507565.98	2276340.60	508857.53	2274443.30	Картометрический метод	1	-
1494	507564.62	2276342.18	508857.60	2274443.42	Картометрический метод	1	-
1495	507563.20	2276344.47	508857.67	2274443.53	Картометрический метод	1	-
1496	507562.51	2276346.44	508857.75	2274443.66	Картометрический метод	1	-
1497	507562.04	2276351.39	508857.82	2274443.77	Картометрический метод	1	-
1498	507560.99	2276354.68	508857.91	2274443.88	Картометрический метод	1	-
1499	507557.86	2276359.01	508857.99	2274443.99	Картометрический метод	1	-
1500	507555.35	2276362.67	508858.08	2274444.10	Картометрический метод	1	-
1501	507553.20	2276365.22	508858.17	2274444.21	Картометрический метод	1	-
1502	507548.8	2276368.3	508858.2	2274444.3	Картометрический метод	1	-

Сведения о местоположении измененных (уточненных) границ объекта

1. Система координат -МСК-45, зона 2

2. Сведения о характерных точках границ объекта

Обозначение характерных точек границ	Существующие координаты, м		Измененные (уточненные) координаты, м		Метод определения координат характерной точки	Средняя квадратическая погрешность положения характерной точки (Mt), м	Описание обозначения точки на местности (при наличии)
	X	Y	X	Y			
	5	2	6	1	й метод		
1503	507546.5 2	2276369.6 3	508858.3 5	2274444.4 2	Картометрически й метод	1	-
1504	507545.7 1	2276371.0 0	508858.4 4	2274444.5 3	Картометрически й метод	1	-
1505	507545.6 8	2276372.9 1	508858.5 3	2274444.6 3	Картометрически й метод	1	-
1506	507546.4 3	2276375.7 0	508858.6 3	2274444.7 3	Картометрически й метод	1	-
1507	507546.3 2	2276378.0 3	508858.7 3	2274444.8 2	Картометрически й метод	1	-
1508	507545.5 5	2276381.3 8	508858.8 3	2274444.9 2	Картометрически й метод	1	-
1509	507543.5 2	2276384.1 3	508858.9 4	2274445.0 1	Картометрически й метод	1	-
1510	507540.7 8	2276386.4 0	508859.0 3	2274445.1 1	Картометрически й метод	1	-
1511	507536.3 9	2276390.2 4	508859.1 4	2274445.2 1	Картометрически й метод	1	-
1512	507530.8 3	2276394.8 5	508859.2 5	2274445.2 9	Картометрически й метод	1	-
1513	507524.7 6	2276398.0 8	508859.3 5	2274445.3 8	Картометрически й метод	1	-
1514	507515.9 0	2276401.7 8	508859.4 7	2274445.4 6	Картометрически й метод	1	-
1515	507511.4 6	2276402.7 1	508859.5 8	2274445.5 5	Картометрически й метод	1	-
1516	507508.9 8	2276402.4 6	508859.6 9	2274445.6 3	Картометрически й метод	1	-
1517	507507.5 4	2276401.6 5	508859.8 1	2274445.7 2	Картометрически й метод	1	-
1518	507506.5 0	2276399.8 4	508859.9 1	2274445.7 9	Картометрически й метод	1	-
1519	507506.2 9	2276396.3 4	508860.0 3	2274445.8 7	Картометрически й метод	1	-
1520	507505.6 5	2276395.1 4	508860.1 5	2274445.9 5	Картометрически й метод	1	-
1521	507504.0 7	2276394.7 2	508860.2 7	2274446.0 1	Картометрически й метод	1	-
1522	507501.5 7	2276393.6 9	508860.3 9	2274446.0 9	Картометрически й метод	1	-
1523	507498.0 1	2276393.5 0	508860.5 1	2274446.1 5	Картометрически й метод	1	-
1524	507496.5 4	2276393.8 0	508860.6 4	2274446.2 2	Картометрически й метод	1	-
1525	507495.3 3	2276394.9 2	508860.7 6	2274446.2 8	Картометрически й метод	1	-
1526	507493.3 1	2276397.4 7	508860.8 9	2274446.3 4	Картометрически й метод	1	-
1527	507491.5 1	2276398.4 3	508861.0 1	2274446.4 0	Картометрически й метод	1	-
1528	507487.6 6	2276399.3 0	508861.1 3	2274446.4 6	Картометрически й метод	1	-
1529	507483.8 6	2276399.1 8	508861.2 6	2274446.5 1	Картометрически й метод	1	-

Сведения о местоположении измененных (уточненных) границ объекта

1. Система координат -МСК-45, зона 2

2. Сведения о характерных точках границ объекта

Обозначение характерных точек границ	Существующие координаты, м		Измененные (уточненные) координаты, м		Метод определения координат характерной точки	Средняя квадратическая погрешность положения характерной точки (Mt), м	Описание обозначения точки на местности (при наличии)
	X	Y	X	Y			
1530	507481.08	2276399.00	508861.39	2274446.56	Картометрический метод	1	-
1531	507479.70	2276399.38	508861.52	2274446.61	Картометрический метод	1	-
1532	507478.94	2276400.75	508861.65	2274446.66	Картометрический метод	1	-
1533	507478.12	2276402.27	508861.79	2274446.71	Картометрический метод	1	-
1534	507477.19	2276402.65	508861.92	2274446.75	Картометрический метод	1	-
1535	507476.08	2276402.37	508862.05	2274446.79	Картометрический метод	1	-
1536	507474.44	2276400.82	508862.19	2274446.83	Картометрический метод	1	-
1537	507473.60	2276399.95	508862.32	2274446.87	Картометрический метод	1	-
1538	507472.55	2276400.00	508862.46	2274446.91	Картометрический метод	1	-
1539	507471.33	2276401.04	508862.59	2274446.94	Картометрический метод	1	-
1540	507469.56	2276404.58	508862.73	2274446.96	Картометрический метод	1	-
1541	507467.87	2276406.68	508862.87	2274446.99	Картометрический метод	1	-
1542	507465.74	2276407.83	508863.00	2274447.01	Картометрический метод	1	-
1543	507463.02	2276408.39	508863.15	2274447.05	Картометрический метод	1	-
1544	507462.00	2276409.57	508863.28	2274447.06	Картометрический метод	1	-
1545	507461.39	2276411.34	508863.42	2274447.08	Картометрический метод	1	-
1546	507457.19	2276415.78	508863.56	2274447.09	Картометрический метод	1	-
1547	507451.73	2276422.38	508863.69	2274447.10	Картометрический метод	1	-
1548	507448.11	2276429.86	508863.83	2274447.12	Картометрический метод	1	-
1549	507445.88	2276437.24	508863.96	2274447.12	Картометрический метод	1	-
1550	507445.00	2276443.12	508864.10	2274447.13	Картометрический метод	1	-
1551	507445.11	2276455.69	508864.24	2274447.13	Картометрический метод	1	-
1552	507445.33	2276463.24	508864.38	2274447.13	Картометрический метод	1	-
1553	507445.30	2276469.12	508864.52	2274447.13	Картометрический метод	1	-
1190	507416.30	2276598.94	508864.66	2274447.13	Картометрический метод	1	-
							-
1554	507306.83	2275364.47	508132.66	2274602.09	Картометрический метод	1	-
1555	507301.31	2275361.74	508174.13	2274593.30	Картометрический метод	1	-

Сведения о местоположении измененных (уточненных) границ объекта

1. Система координат -МСК-45, зона 2

2. Сведения о характерных точках границ объекта

Обозначение характерных точек границ	Существующие координаты, м		Измененные (уточненные) координаты, м		Метод определения координат характерной точки	Средняя квадратическая погрешность положения характерной точки (Mt), м	Описание обозначения точки на местности (при наличии)
	X	Y	X	Y			
1556	507297.5 3	2275357.8 5	508171.4 7	2274581.1 1	Картометрически й метод	1	-
1557	507291.5 7	2275349.4 2	508171.1 2	2274581.1 8	Картометрически й метод	1	-
1558	507284.9 0	2275340.3 3	508170.4 5	2274578.2 5	Картометрически й метод	1	-
1559	507280.2 1	2275335.5 0	508170.8 3	2274578.1 6	Картометрически й метод	1	-
1560	507278.0 4	2275329.7 8	508170.3 5	2274575.9 4	Картометрически й метод	1	-
1561	507277.2 9	2275326.3 3	508168.6 8	2274576.2 9	Картометрически й метод	1	-
1562	507278.3 5	2275320.0 6	508125.8 6	2274585.2 9	Картометрически й метод	1	-
1563	507280.0 1	2275308.3 9	508129.6 6	2274586.8 8	Картометрически й метод	1	-
1564	507279.9 2	2275302.8 3	508131.8 9	2274598.2 5	Картометрически й метод	1	-
1554	507306.8 3	2275364.4 7	508132.6 6	2274602.0 9	Картометрически й метод	1	-
							-
1565	513364.7 7	2276976.6 8	508065.9 6	2274616.2 6	Картометрически й метод	1	-
1566	513328.2 6	2277133.6 7	508128.8 1	2274602.9 1	Картометрически й метод	1	-
1567	513329.2 8	2277124.8 0	508128.0 1	2274598.7 6	Картометрически й метод	1	-
1568	513329.6 3	2277118.7 1	508126.1 8	2274589.2 9	Картометрически й метод	1	-
1569	513329.6 3	2277110.2 4	508121.4 6	2274587.2 1	Картометрически й метод	1	-
1570	513328.7 3	2277099.3 9	508121.0 6	2274582.5 9	Картометрически й метод	1	-
1571	513326.6 6	2277087.7 5	508167.9 8	2274572.7 8	Картометрически й метод	1	-
1572	513323.5 2	2277076.7 5	508162.1 2	2274542.3 1	Картометрически й метод	1	-
1573	513319.3 4	2277065.8 7	508157.5 4	2274520.6 2	Картометрически й метод	1	-
1574	513314.0 1	2277055.4 3	508152.4 0	2274491.0 7	Картометрически й метод	1	-
1575	513307.3 3	2277044.9 2	508149.8 9	2274479.3 8	Картометрически й метод	1	-
1576	513299.6 3	2277035.3 1	508133.3 1	2274400.5 8	Картометрически й метод	1	-
1577	513291.4 8	2277026.9 2	508127.6 8	2274397.3 9	Картометрически й метод	1	-
1578	513282.7 6	2277019.5 4	508078.8 5	2274407.1 2	Картометрически й метод	1	-
1579	513274.0 6	2277013.5 3	508075.8 0	2274407.7 0	Картометрически й метод	1	-
1580	513267.5 6	2277009.7 7	508029.9 4	2274416.9 1	Картометрически й метод	1	-
1581	512996.6 9	2276867.2 9	508026.1 6	2274420.5 8	Картометрически й метод	1	-

Сведения о местоположении измененных (уточненных) границ объекта

1. Система координат -МСК-45, зона 2

2. Сведения о характерных точках границ объекта

Обозначение характерных точек границ	Существующие координаты, м		Измененные (уточненные) координаты, м		Метод определения координат характерной точки	Средняя квадратическая погрешность положения характерной точки (Mt), м	Описание обозначения точки на местности (при наличии)
	X	Y	X	Y			
1565	513364.7 7	2276976.6 8	508065.9 6	2274616.2 6	Картометрический метод	1	-
1582	513100.2 3	2276463.9 6	508951.9 6	2274711.5 8	Картометрический метод	1	-
1583	513098.1 2	2276463.9 8	508967.9 0	2274708.3 8	Картометрический метод	1	-
1584	513097.8 9	2276465.7 2	508963.8 2	2274687.6 9	Картометрический метод	1	-
1585	513100.1 0	2276465.7 6	508947.2 8	2274690.9 8	Картометрический метод	1	-
1582	513100.2 3	2276463.9 6	508951.9 6	2274711.5 8	Картометрический метод	1	-
1586	513096.4 2	2276536.9 7	508941.5 4	2274866.5 5	Картометрический метод	1	-
1587	513094.5 6	2276537.0 0	508959.5 9	2274863.3 7	Картометрический метод	1	-
1588	513094.5 3	2276538.5 9	508880.5 1	2274459.4 5	Картометрический метод	1	-
1589	513096.2 8	2276538.7 2	508880.4 8	2274459.3 1	Картометрический метод	1	-
1590	-	-	508880.4 5	2274459.1 8	Картометрический метод	1	-
1591	-	-	508880.4 2	2274459.0 4	Картометрический метод	1	-
1592	-	-	508880.3 8	2274458.9 0	Картометрический метод	1	-
1593	-	-	508880.3 4	2274458.7 7	Картометрический метод	1	-
1594	-	-	508880.3 0	2274458.6 4	Картометрический метод	1	-
1595	-	-	508880.2 6	2274458.4 9	Картометрический метод	1	-
1596	-	-	508880.2 2	2274458.3 6	Картометрический метод	1	-
1597	-	-	508880.1 7	2274458.2 3	Картометрический метод	1	-
1598	-	-	508880.1 2	2274458.1 0	Картометрический метод	1	-
1599	-	-	508880.0 6	2274457.9 7	Картометрический метод	1	-
1600	-	-	508880.0 2	2274457.8 4	Картометрический метод	1	-
1601	-	-	508879.9 6	2274457.7 1	Картометрический метод	1	-
1602	-	-	508879.9 0	2274457.5 9	Картометрический метод	1	-
1603	-	-	508879.8 3	2274457.4 6	Картометрический метод	1	-
1604	-	-	508879.7 7	2274457.3 3	Картометрический метод	1	-
1605	-	-	508879.7 1	2274457.2 1	Картометрический метод	1	-
1606	-	-	508879.6	2274457.0	Картометрический метод	1	-

Сведения о местоположении измененных (уточненных) границ объекта

1. Система координат -МСК-45, зона 2

2. Сведения о характерных точках границ объекта

Обозначение характерных точек границ	Существующие координаты, м		Измененные (уточненные) координаты, м		Метод определения координат характерной точки	Средняя квадратическая погрешность положения характерной точки (Mt), м	Описание обозначения точки на местности (при наличии)
	X	Y	X	Y			
			4	8	й метод		
1607	-	-	508879.57	2274456.95	Картометрический метод	1	-
1608	-	-	508879.50	2274456.83	Картометрический метод	1	-
1609	-	-	508879.42	2274456.72	Картометрический метод	1	-
1610	-	-	508879.34	2274456.60	Картометрический метод	1	-
1611	-	-	508879.27	2274456.48	Картометрический метод	1	-
1612	-	-	508879.19	2274456.37	Картометрический метод	1	-
1613	-	-	508879.11	2274456.26	Картометрический метод	1	-
1614	-	-	508879.02	2274456.13	Картометрический метод	1	-
1615	-	-	508878.93	2274456.02	Картометрический метод	1	-
1616	-	-	508878.84	2274455.92	Картометрический метод	1	-
1617	-	-	508878.77	2274455.81	Картометрический метод	1	-
1618	-	-	508878.67	2274455.70	Картометрический метод	1	-
1619	-	-	508878.57	2274455.60	Картометрический метод	1	-
1620	-	-	508878.47	2274455.50	Картометрический метод	1	-
1621	-	-	508878.38	2274455.40	Картометрический метод	1	-
1622	-	-	508878.27	2274455.29	Картометрический метод	1	-
1623	-	-	508878.18	2274455.19	Картометрический метод	1	-
1624	-	-	508878.08	2274455.10	Картометрический метод	1	-
1625	-	-	508877.97	2274455.01	Картометрический метод	1	-
1626	-	-	508877.86	2274454.91	Картометрический метод	1	-
1627	-	-	508877.76	2274454.83	Картометрический метод	1	-
1628	-	-	508877.64	2274454.73	Картометрический метод	1	-
1629	-	-	508877.53	2274454.64	Картометрический метод	1	-
1630	-	-	508877.42	2274454.56	Картометрический метод	1	-
1631	-	-	508877.32	2274454.48	Картометрический метод	1	-
1632	-	-	508877.20	2274454.40	Картометрический метод	1	-
1633	-	-	508877.08	2274454.32	Картометрический метод	1	-

Сведения о местоположении измененных (уточненных) границ объекта

1. Система координат -МСК-45, зона 2

2. Сведения о характерных точках границ объекта

Обозначение характерных точек границ	Существующие координаты, м		Измененные (уточненные) координаты, м		Метод определения координат характерной точки	Средняя квадратическая погрешность положения характерной точки (Mt), м	Описание обозначения точки на местности (при наличии)
	X	Y	X	Y			
1634	-	-	508876.9 6	2274454.2 4	Картометрически й метод	1	-
1635	-	-	508876.8 4	2274454.1 6	Картометрически й метод	1	-
1636	-	-	508876.7 2	2274454.0 9	Картометрически й метод	1	-
1637	-	-	508876.6 0	2274454.0 3	Картометрически й метод	1	-
1638	-	-	508876.4 8	2274453.9 7	Картометрически й метод	1	-
1639	-	-	508876.3 5	2274453.8 8	Картометрически й метод	1	-
1640	-	-	508876.2 3	2274453.8 2	Картометрически й метод	1	-
1641	-	-	508876.1 0	2274453.7 6	Картометрически й метод	1	-
1642	-	-	508875.9 7	2274453.7 1	Картометрически й метод	1	-
1643	-	-	508875.8 4	2274453.6 5	Картометрически й метод	1	-
1644	-	-	508875.7 1	2274453.6 0	Картометрически й метод	1	-
1645	-	-	508875.5 8	2274453.5 4	Картометрически й метод	1	-
1646	-	-	508875.4 5	2274453.4 9	Картометрически й метод	1	-
1647	-	-	508875.3 2	2274453.4 4	Картометрически й метод	1	-
1648	-	-	508875.1 8	2274453.4 0	Картометрически й метод	1	-
1649	-	-	508875.0 5	2274453.3 6	Картометрически й метод	1	-
1650	-	-	508874.9 1	2274453.3 1	Картометрически й метод	1	-
1651	-	-	508874.7 8	2274453.2 7	Картометрически й метод	1	-
1652	-	-	508874.6 4	2274453.2 4	Картометрически й метод	1	-
1653	-	-	508874.5 0	2274453.2 1	Картометрически й метод	1	-
1654	-	-	508874.3 8	2274453.1 8	Картометрически й метод	1	-
1655	-	-	508874.2 4	2274453.1 4	Картометрически й метод	1	-
1656	-	-	508874.1 0	2274453.1 2	Картометрически й метод	1	-
1657	-	-	508873.9 6	2274453.0 9	Картометрически й метод	1	-
1658	-	-	508873.8 2	2274453.0 7	Картометрически й метод	1	-
1659	-	-	508873.6 8	2274453.0 5	Картометрически й метод	1	-
1660	-	-	508873.5 4	2274453.0 3	Картометрически й метод	1	-
1661	-	-	508873.4	2274453.0	Картометрически	1	-

Сведения о местоположении измененных (уточненных) границ объекта

1. Система координат -МСК-45, зона 2

2. Сведения о характерных точках границ объекта

Обозначение характерных точек границ	Существующие координаты, м		Измененные (уточненные) координаты, м		Метод определения координат характерной точки	Средняя квадратическая погрешность положения характерной точки (Mt), м	Описание обозначения точки на местности (при наличии)
	X	Y	X	Y			
			0	2	й метод		
1662	-	-	508873.2 6	2274453.0 1	Картометрически й метод	1	-
1663	-	-	508873.1 2	2274453.0 0	Картометрически й метод	1	-
1664	-	-	508872.9 8	2274452.9 9	Картометрически й метод	1	-
1665	-	-	508872.8 4	2274452.9 9	Картометрически й метод	1	-
1666	-	-	508872.7 0	2274452.9 9	Картометрически й метод	1	-
1667	-	-	508872.5 6	2274452.9 9	Картометрически й метод	1	-
1668	-	-	508872.4 2	2274452.9 9	Картометрически й метод	1	-
1669	-	-	508872.2 7	2274452.9 9	Картометрически й метод	1	-
1670	-	-	508872.1 3	2274453.0 0	Картометрически й метод	1	-
1671	-	-	508871.9 9	2274453.0 1	Картометрически й метод	1	-
1672	-	-	508871.8 5	2274453.0 3	Картометрически й метод	1	-
1673	-	-	508871.7 1	2274453.0 6	Картометрически й метод	1	-
1674	-	-	508871.5 7	2274453.0 6	Картометрически й метод	1	-
1675	-	-	508871.4 4	2274453.0 8	Картометрически й метод	1	-
1676	-	-	508871.3 0	2274453.1 0	Картометрически й метод	1	-
1677	-	-	508871.1 6	2274453.1 3	Картометрически й метод	1	-
1678	-	-	508871.0 2	2274453.1 5	Картометрически й метод	1	-
1679	-	-	508867.8 5	2274453.8 2	Картометрически й метод	1	-
1680	-	-	508867.7 1	2274453.8 5	Картометрически й метод	1	-
1681	-	-	508867.5 8	2274453.8 8	Картометрически й метод	1	-
1682	-	-	508867.4 5	2274453.9 1	Картометрически й метод	1	-
1683	-	-	508867.3 1	2274453.9 5	Картометрически й метод	1	-
1684	-	-	508867.1 8	2274453.9 9	Картометрически й метод	1	-
1685	-	-	508867.0 5	2274454.0 4	Картометрически й метод	1	-
1686	-	-	508866.9 2	2274454.0 7	Картометрически й метод	1	-
1687	-	-	508866.7 9	2274454.1 2	Картометрически й метод	1	-
1688	-	-	508866.6 6	2274454.1 7	Картометрически й метод	1	-

Сведения о местоположении измененных (уточненных) границ объекта

1. Система координат -МСК-45, зона 2

2. Сведения о характерных точках границ объекта

Обозначение характерных точек границ	Существующие координаты, м		Измененные (уточненные) координаты, м		Метод определения координат характерной точки	Средняя квадратическая погрешность положения характерной точки (Mt), м	Описание обозначения точки на местности (при наличии)
	X	Y	X	Y			
1689	-	-	508866.5 3	2274454.2 2	Картометрически й метод	1	-
1690	-	-	508866.4 0	2274454.2 8	Картометрически й метод	1	-
1691	-	-	508866.2 8	2274454.3 2	Картометрически й метод	1	-
1692	-	-	508866.1 5	2274454.3 8	Картометрически й метод	1	-
1693	-	-	508866.0 3	2274454.4 4	Картометрически й метод	1	-
1694	-	-	508865.8 9	2274454.5 1	Картометрически й метод	1	-
1695	-	-	508865.7 7	2274454.5 7	Картометрически й метод	1	-
1696	-	-	508865.6 5	2274454.6 4	Картометрически й метод	1	-
1697	-	-	508865.5 3	2274454.7 0	Картометрически й метод	1	-
1698	-	-	508865.4 1	2274454.7 7	Картометрически й метод	1	-
1699	-	-	508865.2 9	2274454.8 5	Картометрически й метод	1	-
1700	-	-	508865.1 8	2274454.9 2	Картометрически й метод	1	-
1701	-	-	508865.0 6	2274455.0 0	Картометрически й метод	1	-
1702	-	-	508864.9 5	2274455.0 7	Картометрически й метод	1	-
1703	-	-	508864.8 3	2274455.1 5	Картометрически й метод	1	-
1704	-	-	508864.7 1	2274455.2 3	Картометрически й метод	1	-
1705	-	-	508864.6 1	2274455.3 2	Картометрически й метод	1	-
1706	-	-	508864.5 0	2274455.4 0	Картометрически й метод	1	-
1707	-	-	508864.3 9	2274455.4 9	Картометрически й метод	1	-
1708	-	-	508864.2 9	2274455.5 7	Картометрически й метод	1	-
1709	-	-	508864.1 8	2274455.6 7	Картометрически й метод	1	-
1710	-	-	508864.0 8	2274455.7 6	Картометрически й метод	1	-
1711	-	-	508863.9 7	2274455.8 6	Картометрически й метод	1	-
1712	-	-	508863.8 7	2274455.9 5	Картометрически й метод	1	-
1713	-	-	508863.7 8	2274456.0 5	Картометрически й метод	1	-
1714	-	-	508863.6 8	2274456.1 6	Картометрически й метод	1	-
1715	-	-	508863.5 9	2274456.2 5	Картометрически й метод	1	-
1716	-	-	508863.5	2274456.3	Картометрически	1	-

Сведения о местоположении измененных (уточненных) границ объекта

1. Система координат -МСК-45, зона 2

2. Сведения о характерных точках границ объекта

Обозначение характерных точек границ	Существующие координаты, м		Измененные (уточненные) координаты, м		Метод определения координат характерной точки	Средняя квадратическая погрешность положения характерной точки (Mt), м	Описание обозначения точки на местности (при наличии)
	X	Y	X	Y			
			0	5	й метод		
1717	-	-	508863.4 0	2274456.4 6	Картометрически й метод	1	-
1718	-	-	508863.3 1	2274456.5 7	Картометрически й метод	1	-
1719	-	-	508863.2 3	2274456.6 8	Картометрически й метод	1	-
1720	-	-	508863.1 4	2274456.7 9	Картометрически й метод	1	-
1721	-	-	508863.0 6	2274456.9 0	Картометрически й метод	1	-
1722	-	-	508862.9 8	2274457.0 0	Картометрически й метод	1	-
1723	-	-	508862.8 9	2274457.1 2	Картометрически й метод	1	-
1724	-	-	508862.8 2	2274457.2 3	Картометрически й метод	1	-
1725	-	-	508862.7 5	2274457.3 5	Картометрически й метод	1	-
1726	-	-	508862.6 7	2274457.4 7	Картометрически й метод	1	-
1727	-	-	508862.6 0	2274457.5 9	Картометрически й метод	1	-
1728	-	-	508862.5 4	2274457.7 1	Картометрически й метод	1	-
1729	-	-	508862.4 6	2274457.8 3	Картометрически й метод	1	-
1730	-	-	508862.4 0	2274457.9 6	Картометрически й метод	1	-
1731	-	-	508862.3 5	2274458.0 8	Картометрически й метод	1	-
1732	-	-	508862.2 8	2274458.2 0	Картометрически й метод	1	-
1733	-	-	508862.2 2	2274458.3 2	Картометрически й метод	1	-
1734	-	-	508862.1 6	2274458.4 5	Картометрически й метод	1	-
1735	-	-	508862.1 0	2274458.5 8	Картометрически й метод	1	-
1736	-	-	508862.0 5	2274458.7 1	Картометрически й метод	1	-
1737	-	-	508862.0 1	2274458.8 4	Картометрически й метод	1	-
1738	-	-	508861.9 6	2274458.9 7	Картометрически й метод	1	-
1739	-	-	508861.9 2	2274459.1 0	Картометрически й метод	1	-
1740	-	-	508861.8 7	2274459.2 3	Картометрически й метод	1	-
1741	-	-	508861.8 3	2274459.3 7	Картометрически й метод	1	-
1742	-	-	508861.7 9	2274459.5 0	Картометрически й метод	1	-
1743	-	-	508861.7 6	2274459.6 3	Картометрически й метод	1	-

Сведения о местоположении измененных (уточненных) границ объекта

1. Система координат -МСК-45, зона 2

2. Сведения о характерных точках границ объекта

Обозначение характерных точек границ	Существующие координаты, м		Измененные (уточненные) координаты, м		Метод определения координат характерной точки	Средняя квадратическая погрешность положения характерной точки (Mt), м	Описание обозначения точки на местности (при наличии)
	X	Y	X	Y			
1770	513092.35	2276605.47	508423.55	2274973.75	Картометрический метод	1	-
1771	513092.33	2276603.57	508443.04	2274969.42	Картометрический метод	1	-
1772	513090.32	2276603.54	508454.61	2274967.65	Картометрический метод	1	-
1773	513090.29	2276605.44	508465.49	2274966.15	Картометрический метод	1	-
1774	-	-	508464.47	2274959.49	Картометрический метод	1	-
1775	-	-	508463.62	2274956.67	Картометрический метод	1	-
1776	-	-	508458.16	2274957.83	Картометрический метод	1	-
1777	-	-	508456.86	2274958.11	Картометрический метод	1	-
1778	-	-	508450.43	2274959.41	Картометрический метод	1	-
1779	-	-	508448.16	2274959.87	Картометрический метод	1	-
1780	-	-	508441.46	2274961.22	Картометрический метод	1	-
1781	-	-	508440.12	2274954.35	Картометрический метод	1	-
1782	-	-	508437.71	2274941.90	Картометрический метод	1	-
1783	-	-	508435.27	2274942.38	Картометрический метод	1	-
1784	-	-	508433.52	2274932.21	Картометрический метод	1	-
1785	-	-	508450.67	2274928.75	Картометрический метод	1	-
1786	-	-	508450.44	2274927.68	Картометрический метод	1	-
1787	-	-	508449.39	2274922.69	Картометрический метод	1	-
1788	-	-	508448.97	2274920.73	Картометрический метод	1	-
1789	-	-	508419.63	2274927.01	Картометрический метод	1	-
1790	-	-	508416.08	2274910.38	Картометрический метод	1	-
1791	-	-	508441.66	2274904.91	Картометрический метод	1	-
1792	-	-	508437.73	2274901.72	Картометрический метод	1	-
1793	-	-	508433.11	2274896.83	Картометрический метод	1	-
1794	-	-	508428.00	2274890.98	Картометрический метод	1	-
1795	-	-	508422.95	2274884.43	Картометрический метод	1	-
1796	-	-	508417.69	2274876.95	Картометрический метод	1	-
1797	-	-	508413.3	2274870.2	Картометрический метод	1	-

Сведения о местоположении измененных (уточненных) границ объекта

1. Система координат -МСК-45, зона 2

2. Сведения о характерных точках границ объекта

Обозначение характерных точек границ	Существующие координаты, м		Измененные (уточненные) координаты, м		Метод определения координат характерной точки	Средняя квадратическая погрешность положения характерной точки (Mt), м	Описание обозначения точки на местности (при наличии)
	X	Y	X	Y			
			9	2	й метод		
1798	-	-	508411.8 3	2274866.7 2	Картометрически й метод	1	-
1799	-	-	508409.9 5	2274860.4 6	Картометрически й метод	1	-
1800	-	-	508408.2 6	2274850.6 9	Картометрически й метод	1	-
1801	-	-	508408.4 6	2274842.4 6	Картометрически й метод	1	-
1802	-	-	508410.4 9	2274832.3 2	Картометрически й метод	1	-
1803	-	-	508414.9 4	2274822.2 6	Картометрически й метод	1	-
1804	-	-	508421.0 2	2274814.7 8	Картометрически й метод	1	-
1805	-	-	508428.3 2	2274808.3 7	Картометрически й метод	1	-
1806	-	-	508439.2 1	2274799.7 3	Картометрически й метод	1	-
1807	-	-	508447.3 2	2274795.8 6	Картометрически й метод	1	-
1808	-	-	508460.0 2	2274792.4 9	Картометрически й метод	1	-
1809	-	-	508456.3 3	2274775.5 7	Картометрически й метод	1	-
1810	-	-	508551.1 2	2274756.6 8	Картометрически й метод	1	-
1811	-	-	508600.1 0	2274747.2 1	Картометрически й метод	1	-
1812	-	-	508651.9 4	2274738.2 6	Картометрически й метод	1	-
1813	-	-	508655.4 2	2274737.6 6	Картометрически й метод	1	-
1814	-	-	508658.0 5	2274734.0 1	Картометрически й метод	1	-
1815	-	-	508710.3 1	2274723.1 0	Картометрически й метод	1	-
1816	-	-	508693.1 7	2274636.4 0	Картометрически й метод	1	-
1817	-	-	508690.2 1	2274621.4 0	Картометрически й метод	1	-
1818	-	-	508682.7 7	2274583.7 1	Картометрически й метод	1	-
1819	-	-	508681.9 9	2274579.7 9	Картометрически й метод	1	-
1820	-	-	508667.4 3	2274506.1 0	Картометрически й метод	1	-
1821	-	-	508495.7 8	2274544.0 6	Картометрически й метод	1	-
1822	-	-	508492.0 3	2274544.8 3	Картометрически й метод	1	-
1823	-	-	508448.5 0	2274554.4 2	Картометрически й метод	1	-
1824	-	-	508443.4 1	2274555.5 1	Картометрически й метод	1	-

Сведения о местоположении измененных (уточненных) границ объекта

1. Система координат -МСК-45, зона 2

2. Сведения о характерных точках границ объекта

Обозначение характерных точек границ	Существующие координаты, м		Измененные (уточненные) координаты, м		Метод определения координат характерной точки	Средняя квадратическая погрешность положения характерной точки (Mt), м	Описание обозначения точки на местности (при наличии)
	X	Y	X	Y			
1825	-	-	508449.4 3	2274584.5 7	Картометрически й метод	1	-
1826	-	-	508450.4 3	2274585.9 0	Картометрически й метод	1	-
1827	-	-	508451.1 4	2274591.5 7	Картометрически й метод	1	-
1828	-	-	508451.1 0	2274592.9 9	Картометрически й метод	1	-
1829	-	-	508452.6 4	2274601.8 4	Картометрически й метод	1	-
1830	-	-	508440.2 9	2274604.2 9	Картометрически й метод	1	-
1831	-	-	508439.6 4	2274604.4 5	Картометрически й метод	1	-
1832	-	-	508444.7 2	2274630.5 6	Картометрически й метод	1	-
1833	-	-	508444.1 1	2274633.5 6	Картометрически й метод	1	-
1834	-	-	508439.0 4	2274636.8 2	Картометрически й метод	1	-
1835	-	-	508436.1 5	2274637.7 2	Картометрически й метод	1	-
1836	-	-	508426.8 4	2274639.4 4	Картометрически й метод	1	-
1837	-	-	508429.5 1	2274651.1 0	Картометрически й метод	1	-
1838	-	-	508427.9 7	2274651.4 7	Картометрически й метод	1	-
1839	-	-	508428.1 9	2274652.4 4	Картометрически й метод	1	-
1840	-	-	508430.3 6	2274661.8 8	Картометрически й метод	1	-
1841	-	-	508431.0 6	2274664.9 5	Картометрически й метод	1	-
1842	-	-	508431.7 4	2274667.9 6	Картометрически й метод	1	-
1843	-	-	508432.4 5	2274671.0 6	Картометрически й метод	1	-
1844	-	-	508433.1 5	2274674.1 8	Картометрически й метод	1	-
1845	-	-	508433.8 4	2274677.2 3	Картометрически й метод	1	-
1846	-	-	508434.5 4	2274680.3 1	Картометрически й метод	1	-
1847	-	-	508435.2 3	2274683.3 6	Картометрически й метод	1	-
1848	-	-	508435.9 2	2274686.4 1	Картометрически й метод	1	-
1849	-	-	508436.6 0	2274689.4 1	Картометрически й метод	1	-
1850	-	-	508431.0 6	2274690.9 6	Картометрически й метод	1	-
1851	-	-	508431.0 1	2274691.1 9	Картометрически й метод	1	-
1852	-	-	508405.3	2274697.1	Картометрически	1	-

Сведения о местоположении измененных (уточненных) границ объекта

1. Система координат -МСК-45, зона 2

2. Сведения о характерных точках границ объекта

Обозначение характерных точек границ	Существующие координаты, м		Измененные (уточненные) координаты, м		Метод определения координат характерной точки	Средняя квадратическая погрешность положения характерной точки (Mt), м	Описание обозначения точки на местности (при наличии)
	X	Y	X	Y			
			9	5	й метод		
1853	-	-	508401.8 9	2274700.0 5	Картометрически й метод	1	-
1854	-	-	508400.4 8	2274700.3 0	Картометрически й метод	1	-
1855	-	-	508401.1 7	2274703.2 7	Картометрически й метод	1	-
1856	-	-	508404.6 1	2274719.3 6	Картометрически й метод	1	-
1857	-	-	508407.2 1	2274731.9 3	Картометрически й метод	1	-
1858	-	-	508407.9 3	2274735.4 6	Картометрически й метод	1	-
1859	-	-	508402.9 9	2274736.5 1	Картометрически й метод	1	-
1860	-	-	508373.6 2	2274742.7 3	Картометрически й метод	1	-
1861	-	-	508377.3 6	2274760.3 3	Картометрически й метод	1	-
1862	-	-	508381.2 0	2274778.3 7	Картометрически й метод	1	-
1863	-	-	508382.3 0	2274778.1 0	Картометрически й метод	1	-
1864	-	-	508390.0 9	2274815.2 0	Картометрически й метод	1	-
1865	-	-	508391.6 6	2274822.6 5	Картометрически й метод	1	-
1866	-	-	508417.5 9	2274945.8 7	Картометрически й метод	1	-
1770	513092.3 5	2276605.4 7	508423.5 5	2274973.7 5	Картометрически й метод	1	-
							-
1867	513090.4 1	2276673.3 2	508785.4 7	2275010.8 2	Картометрически й метод	1	-
1868	513088.1 9	2276673.3 4	508787.8 6	2275010.7 6	Картометрически й метод	1	-
1869	513088.1 7	2276675.0 3	508788.8 7	2275010.6 1	Картометрически й метод	1	-
1870	513090.3 9	2276675.0 1	508941.4 7	2274979.7 7	Картометрически й метод	1	-
1871	-	-	508942.2 9	2274979.6 0	Картометрически й метод	1	-
1872	-	-	508943.0 4	2274979.3 7	Картометрически й метод	1	-
1873	-	-	508943.5 9	2274979.1 5	Картометрически й метод	1	-
1874	-	-	508944.0 1	2274978.9 6	Картометрически й метод	1	-
1875	-	-	508945.1 8	2274978.0 6	Картометрически й метод	1	-
1876	-	-	508945.7 4	2274977.5 2	Картометрически й метод	1	-
1877	-	-	508947.2 1	2274975.9 3	Картометрически й метод	1	-
1878	-	-	508948.8	2274973.8	Картометрически	1	-

Сведения о местоположении измененных (уточненных) границ объекта

1. Система координат -МСК-45, зона 2

2. Сведения о характерных точках границ объекта

Обозначение характерных точек границ	Существующие координаты, м		Измененные (уточненные) координаты, м		Метод определения координат характерной точки	Средняя квадратическая погрешность положения характерной точки (Mt), м	Описание обозначения точки на местности (при наличии)
	X	Y	X	Y			
			3	2	й метод		
1879	-	-	508949.2 9	2274972.9 1	Картометрически й метод	1	-
1880	-	-	508949.6 0	2274971.6 0	Картометрически й метод	1	-
1881	-	-	508949.6 0	2274971.2 9	Картометрически й метод	1	-
1882	-	-	508949.5 6	2274970.3 0	Картометрически й метод	1	-
1883	-	-	508942.3 3	2274932.1 1	Картометрически й метод	1	-
1884	-	-	508942.0 8	2274931.1 4	Картометрически й метод	1	-
1885	-	-	508941.7 4	2274930.2 4	Картометрически й метод	1	-
1886	-	-	508941.4 5	2274929.6 6	Картометрически й метод	1	-
1887	-	-	508940.9 4	2274928.9 6	Картометрически й метод	1	-
1888	-	-	508940.3 8	2274928.4 0	Картометрически й метод	1	-
1889	-	-	508939.5 8	2274927.7 2	Картометрически й метод	1	-
1890	-	-	508938.6 4	2274927.1 7	Картометрически й метод	1	-
1891	-	-	508937.8 9	2274926.8 5	Картометрически й метод	1	-
1892	-	-	508936.9 6	2274926.6 0	Картометрически й метод	1	-
1893	-	-	508936.0 0	2274926.4 2	Картометрически й метод	1	-
1894	-	-	508935.4 2	2274926.3 0	Картометрически й метод	1	-
1895	-	-	508934.3 8	2274926.2 3	Картометрически й метод	1	-
1896	-	-	508932.2 2	2274926.2 7	Картометрически й метод	1	-
1897	-	-	508930.6 5	2274926.3 9	Картометрически й метод	1	-
1898	-	-	508929.7 1	2274926.5 4	Картометрически й метод	1	-
1899	-	-	508780.1 9	2274956.2 9	Картометрически й метод	1	-
1900	-	-	508779.4 8	2274956.4 5	Картометрически й метод	1	-
1901	-	-	508778.7 8	2274956.7 0	Картометрически й метод	1	-
1902	-	-	508777.9 1	2274957.1 4	Картометрически й метод	1	-
1903	-	-	508775.6 3	2274958.6 7	Картометрически й метод	1	-
1904	-	-	508774.7 7	2274959.3 6	Картометрически й метод	1	-
1905	-	-	508773.8 0	2274960.3 4	Картометрически й метод	1	-

Сведения о местоположении измененных (уточненных) границ объекта

1. Система координат -МСК-45, зона 2

2. Сведения о характерных точках границ объекта

Обозначение характерных точек границ	Существующие координаты, м		Измененные (уточненные) координаты, м		Метод определения координат характерной точки	Средняя квадратическая погрешность положения характерной точки (Mt), м	Описание обозначения точки на местности (при наличии)
	X	Y	X	Y			
1906	-	-	508783.2 3	2275009.1 0	Картометрический метод	1	-
1907	-	-	508783.4 1	2275009.6 6	Картометрический метод	1	-
1908	-	-	508783.7 0	2275010.0 3	Картометрический метод	1	-
1909	-	-	508784.0 7	2275010.2 9	Картометрический метод	1	-
1910	-	-	508784.6 2	2275010.5 9	Картометрический метод	1	-
1867	513090.4 1	2276673.3 2	508785.4 7	2275010.8 2	Картометрический метод	1	-
							-
1911	513086.5 8	2276740.6 4	508654.6 8	2275037.4 8	Картометрический метод	1	-
1912	513084.7 3	2276740.5 5	508656.8 4	2275037.1 9	Картометрический метод	1	-
1913	513084.7 0	2276742.1 5	508659.7 3	2275036.6 2	Картометрический метод	1	-
1914	513086.4 4	2276742.3 7	508766.5 3	2275015.0 5	Картометрический метод	1	-
1915	-	-	508767.4 3	2275014.7 9	Картометрический метод	1	-
1916	-	-	508768.4 0	2275014.4 0	Картометрический метод	1	-
1917	-	-	508769.6 6	2275013.7 1	Картометрический метод	1	-
1918	-	-	508770.1 5	2275013.4 2	Картометрический метод	1	-
1919	-	-	508771.0 5	2275012.5 9	Картометрический метод	1	-
1920	-	-	508771.7 1	2275011.6 8	Картометрический метод	1	-
1921	-	-	508772.1 1	2275010.6 0	Картометрический метод	1	-
1922	-	-	508772.3 8	2275009.6 1	Картометрический метод	1	-
1923	-	-	508772.3 1	2275008.3 0	Картометрический метод	1	-
1924	-	-	508772.0 8	2275007.0 1	Картометрический метод	1	-
1925	-	-	508764.2 9	2274967.0 1	Картометрический метод	1	-
1926	-	-	508763.9 7	2274965.7 1	Картометрический метод	1	-
1927	-	-	508763.5 9	2274964.6 6	Картометрический метод	1	-
1928	-	-	508763.1 8	2274964.1 1	Картометрический метод	1	-
1929	-	-	508762.6 5	2274963.5 5	Картометрический метод	1	-
1930	-	-	508761.6 7	2274962.5 6	Картометрический метод	1	-
1931	-	-	508760.5 3	2274961.6 1	Картометрический метод	1	-

Сведения о местоположении измененных (уточненных) границ объекта

1. Система координат -МСК-45, зона 2

2. Сведения о характерных точках границ объекта

Обозначение характерных точек границ	Существующие координаты, м		Измененные (уточненные) координаты, м		Метод определения координат характерной точки	Средняя квадратическая погрешность положения характерной точки (Mt), м	Описание обозначения точки на местности (при наличии)
	X	Y	X	Y			
1932	-	-	508760.0 5	2274961.3 0	Картометрически й метод	1	-
1933	-	-	508759.6 6	2274961.1 6	Картометрически й метод	1	-
1934	-	-	508759.0 2	2274961.0 3	Картометрически й метод	1	-
1935	-	-	508757.8 1	2274960.8 8	Картометрически й метод	1	-
1936	-	-	508756.8 3	2274960.9 6	Картометрически й метод	1	-
1937	-	-	508755.9 4	2274961.0 9	Картометрически й метод	1	-
1938	-	-	508645.0 5	2274982.6 4	Картометрически й метод	1	-
1939	-	-	508642.7 2	2274983.1 4	Картометрически й метод	1	-
1940	-	-	508641.4 0	2274983.6 9	Картометрически й метод	1	-
1941	-	-	508640.3 7	2274984.3 4	Картометрически й метод	1	-
1942	-	-	508639.4 4	2274985.0 4	Картометрически й метод	1	-
1943	-	-	508638.6 1	2274985.8 3	Картометрически й метод	1	-
1944	-	-	508637.9 1	2274986.8 9	Картометрически й метод	1	-
1945	-	-	508637.4 4	2274987.9 3	Картометрически й метод	1	-
1946	-	-	508637.1 1	2274989.2 9	Картометрически й метод	1	-
1947	-	-	508637.0 4	2274990.8 9	Картометрически й метод	1	-
1948	-	-	508637.3 4	2274992.7 1	Картометрически й метод	1	-
1949	-	-	508646.0 4	2275028.9 0	Картометрически й метод	1	-
1950	-	-	508646.3 9	2275030.3 3	Картометрически й метод	1	-
1951	-	-	508646.7 2	2275031.7 4	Картометрически й метод	1	-
1952	-	-	508647.3 0	2275033.1 7	Картометрически й метод	1	-
1953	-	-	508647.6 7	2275033.8 7	Картометрически й метод	1	-
1954	-	-	508648.3 1	2275034.8 5	Картометрически й метод	1	-
1955	-	-	508649.2 5	2275035.7 5	Картометрически й метод	1	-
1956	-	-	508650.2 9	2275036.3 2	Картометрически й метод	1	-
1957	-	-	508651.4 5	2275036.8 1	Картометрически й метод	1	-
1958	-	-	508652.6 5	2275037.1 7	Картометрически й метод	1	-
1911	513086.5	2276740.6	508654.6	2275037.4	Картометрически	1	-

Сведения о местоположении измененных (уточненных) границ объекта							
1. Система координат -МСК-45, зона 2							
2. Сведения о характерных точках границ объекта							
Обозначение характерных точек границ	Существующие координаты, м		Измененные (уточненные) координаты, м		Метод определения координат характерной точки	Средняя квадратическая погрешность положения характерной точки (Mt), м	Описание обозначения точки на местности (при наличии)
	X	Y	X	Y			
	8	4	8	8	й метод		
							-
1959	513081.8 6	2276811.6 8	508643.2 9	2275001.6 7	Картометрически й метод	1	-
1960	513079.9 0	2276811.6 5	508646.2 3	2275001.0 5	Картометрически й метод	1	-
1961	513079.7 8	2276813.0 9	508645.8 2	2274999.0 9	Картометрически й метод	1	-
1962	513081.8 4	2276813.2 2	508642.8 8	2274999.7 1	Картометрически й метод	1	-
1959	513081.8 6	2276811.6 8	508643.2 9	2275001.6 7	Картометрически й метод	1	-
							-
1963	513077.4 2	2276881.4 0	507753.2 9	2275150.4 5	Картометрически й метод	1	-
1964	513075.3 1	2276881.2 7	507756.9 4	2275149.7 5	Картометрически й метод	1	-
1965	513075.4 0	2276882.8 6	507715.7 4	2274949.7 9	Картометрически й метод	1	-
1966	513077.4 0	2276882.9 4	507711.3 9	2274932.5 9	Картометрически й метод	1	-
1967	-	-	507708.5 3	2274933.1 1	Картометрически й метод	1	-
1968	-	-	507697.4 1	2274934.7 3	Картометрически й метод	1	-
1969	-	-	507689.5 0	2274932.1 2	Картометрически й метод	1	-
1970	-	-	507681.8 9	2274925.6 6	Картометрически й метод	1	-
1971	-	-	507680.4 5	2274918.8 2	Картометрически й метод	1	-
1972	-	-	507679.1 2	2274904.0 3	Картометрически й метод	1	-
1973	-	-	507675.9 3	2274904.3 6	Картометрически й метод	1	-
1974	-	-	507673.8 9	2274880.1 6	Картометрически й метод	1	-
1975	-	-	507672.2 2	2274857.7 1	Картометрически й метод	1	-
1976	-	-	507672.1 3	2274856.8 6	Картометрически й метод	1	-
1977	-	-	507666.3 3	2274856.5 9	Картометрически й метод	1	-
1978	-	-	507672.8 9	2274824.5 3	Картометрически й метод	1	-
1979	-	-	507698.7 8	2274826.0 8	Картометрически й метод	1	-
1980	-	-	507698.8 7	2274807.3 9	Картометрически й метод	1	-
1981	-	-	507727.6 1	2274741.3 4	Картометрически й метод	1	-
1982	-	-	507744.1 6	2274718.0 6	Картометрически й метод	1	-
1983	-	-	507793.3 2	2274706.5 4	Картометрически й метод	1	-

Сведения о местоположении измененных (уточненных) границ объекта

1. Система координат -МСК-45, зона 2

2. Сведения о характерных точках границ объекта

Обозначение характерных точек границ	Существующие координаты, м		Измененные (уточненные) координаты, м		Метод определения координат характерной точки	Средняя квадратическая погрешность положения характерной точки (Mt), м	Описание обозначения точки на местности (при наличии)
	X	Y	X	Y			
1984	-	-	507832.1 0	2274697.3 7	Картометрически й метод	1	-
1985	-	-	507838.6 1	2274695.2 2	Картометрически й метод	1	-
1986	-	-	507839.4 4	2274685.3 1	Картометрически й метод	1	-
1987	-	-	507839.6 3	2274672.2 3	Картометрически й метод	1	-
1988	-	-	507841.8 5	2274665.5 9	Картометрически й метод	1	-
1989	-	-	507847.5 6	2274660.0 5	Картометрически й метод	1	-
1990	-	-	507858.3 7	2274651.3 9	Картометрически й метод	1	-
1991	-	-	507865.9 4	2274646.6 8	Картометрически й метод	1	-
1992	-	-	507875.0 5	2274644.4 2	Картометрически й метод	1	-
1993	-	-	507887.1 9	2274636.8 6	Картометрически й метод	1	-
1994	-	-	507892.1 0	2274631.0 5	Картометрически й метод	1	-
1995	-	-	507892.2 4	2274621.1 5	Картометрически й метод	1	-
1996	-	-	507892.1 0	2274613.1 3	Картометрически й метод	1	-
1997	-	-	507894.3 4	2274606.7 5	Картометрически й метод	1	-
1998	-	-	507901.1 1	2274600.7 0	Картометрически й метод	1	-
1999	-	-	507912.4 5	2274592.8 5	Картометрически й метод	1	-
2000	-	-	507924.8 4	2274586.6 4	Картометрически й метод	1	-
2001	-	-	507932.4 3	2274582.3 5	Картометрически й метод	1	-
2002	-	-	507934.7 0	2274579.1 6	Картометрически й метод	1	-
2003	-	-	507941.1 1	2274574.9 6	Картометрически й метод	1	-
2004	-	-	507932.4 2	2274543.4 6	Картометрически й метод	1	-
2005	-	-	507929.3 7	2274544.3 6	Картометрически й метод	1	-
2006	-	-	507919.9 7	2274517.6 2	Картометрически й метод	1	-
2007	-	-	507899.9 7	2274508.3 2	Картометрически й метод	1	-
2008	-	-	507884.4 8	2274456.8 0	Картометрически й метод	1	-
2009	-	-	507876.5 4	2274439.5 8	Картометрически й метод	1	-
2010	-	-	507853.1 0	2274440.6 1	Картометрически й метод	1	-
2011	-	-	507844.3	2274417.6	Картометрически	1	-

Сведения о местоположении измененных (уточненных) границ объекта

1. Система координат -МСК-45, зона 2

2. Сведения о характерных точках границ объекта

Обозначение характерных точек границ	Существующие координаты, м		Измененные (уточненные) координаты, м		Метод определения координат характерной точки	Средняя квадратическая погрешность положения характерной точки (Mt), м	Описание обозначения точки на местности (при наличии)
	X	Y	X	Y			
			1	2	й метод		
2012	-	-	507851.5 8	2274414.2 8	Картометрически й метод	1	-
2013	-	-	507828.8 7	2274359.9 2	Картометрически й метод	1	-
2014	-	-	507833.4 6	2274358.0 9	Картометрически й метод	1	-
2015	-	-	507828.1 3	2274342.3 2	Картометрически й метод	1	-
2016	-	-	507815.3 7	2274316.7 4	Картометрически й метод	1	-
2017	-	-	507810.8 2	2274318.5 8	Картометрически й метод	1	-
2018	-	-	507807.7 7	2274308.7 3	Картометрически й метод	1	-
2019	-	-	507811.9 2	2274307.1 6	Картометрически й метод	1	-
2020	-	-	507795.3 3	2274263.0 8	Картометрически й метод	1	-
2021	-	-	507781.4 4	2274267.5 8	Картометрически й метод	1	-
2022	-	-	507773.2 2	2274244.3 3	Картометрически й метод	1	-
2023	-	-	507768.7 7	2274245.6 6	Картометрически й метод	1	-
2024	-	-	507741.9 5	2274214.7 6	Картометрически й метод	1	-
2025	-	-	507740.0 0	2274183.5 5	Картометрически й метод	1	-
2026	-	-	507732.3 0	2274177.3 6	Картометрически й метод	1	-
2027	-	-	507730.4 5	2274176.0 6	Картометрически й метод	1	-
2028	-	-	507725.5 2	2274171.7 4	Картометрически й метод	1	-
2029	-	-	507716.8 9	2274161.0 0	Картометрически й метод	1	-
2030	-	-	507703.3 8	2274160.9 2	Картометрически й метод	1	-
2031	-	-	507683.9 0	2274169.1 8	Картометрически й метод	1	-
2032	-	-	507676.2 1	2274173.0 3	Картометрически й метод	1	-
2033	-	-	507673.6 7	2274174.3 0	Картометрически й метод	1	-
2034	-	-	507664.8 9	2274177.9 2	Картометрически й метод	1	-
2035	-	-	507650.9 4	2274183.1 8	Картометрически й метод	1	-
2036	-	-	507643.6 2	2274166.0 5	Картометрически й метод	1	-
2037	-	-	507640.6 1	2274156.0 5	Картометрически й метод	1	-
2038	-	-	507637.5 9	2274143.4 3	Картометрически й метод	1	-

Сведения о местоположении измененных (уточненных) границ объекта

1. Система координат -МСК-45, зона 2

2. Сведения о характерных точках границ объекта

Обозначение характерных точек границ	Существующие координаты, м		Измененные (уточненные) координаты, м		Метод определения координат характерной точки	Средняя квадратическая погрешность положения характерной точки (Mt), м	Описание обозначения точки на местности (при наличии)
	X	Y	X	Y			
2039	-	-	507636.2 3	2274139.0 6	Картометрический метод	1	-
2040	-	-	507635.4 8	2274137.2 3	Картометрический метод	1	-
2041	-	-	507634.6 3	2274134.2 0	Картометрический метод	1	-
2042	-	-	507633.1 2	2274129.3 3	Картометрический метод	1	-
2043	-	-	507631.8 8	2274125.3 4	Картометрический метод	1	-
2044	-	-	507631.4 9	2274124.2 3	Картометрический метод	1	-
2045	-	-	507618.1 4	2274092.2 2	Картометрический метод	1	-
2046	-	-	507611.2 5	2274094.4 1	Картометрический метод	1	-
2047	-	-	507608.1 5	2274087.0 2	Картометрический метод	1	-
2048	-	-	507605.2 4	2274079.0 5	Картометрический метод	1	-
2049	-	-	507603.2 2	2274072.5 8	Картометрический метод	1	-
2050	-	-	507602.2 1	2274066.4 9	Картометрический метод	1	-
2051	-	-	507601.9 7	2274059.7 8	Картометрический метод	1	-
2052	-	-	507603.0 6	2274053.5 0	Картометрический метод	1	-
2053	-	-	507606.2 8	2274046.3 7	Картометрический метод	1	-
2054	-	-	507608.1 0	2274042.5 3	Картометрический метод	1	-
2055	-	-	507604.2 3	2274028.9 3	Картометрический метод	1	-
2056	-	-	507603.3 1	2274031.9 0	Картометрический метод	1	-
2057	-	-	507601.7 5	2274034.6 4	Картометрический метод	1	-
2058	-	-	507599.6 2	2274035.6 7	Картометрический метод	1	-
2059	-	-	507597.3 0	2274036.1 0	Картометрический метод	1	-
2060	-	-	507595.5 8	2274036.0 7	Картометрический метод	1	-
2061	-	-	507594.3 0	2274035.7 1	Картометрический метод	1	-
2062	-	-	507590.8 0	2274033.7 6	Картометрический метод	1	-
2063	-	-	507586.8 5	2274032.3 7	Картометрический метод	1	-
2064	-	-	507584.1 2	2274032.4 3	Картометрический метод	1	-
2065	-	-	507576.0 2	2274032.8 8	Картометрический метод	1	-
2066	-	-	507573.3	2274032.5	Картометрический метод	1	-

Сведения о местоположении измененных (уточненных) границ объекта

1. Система координат -МСК-45, зона 2

2. Сведения о характерных точках границ объекта

Обозначение характерных точек границ	Существующие координаты, м		Измененные (уточненные) координаты, м		Метод определения координат характерной точки	Средняя квадратическая погрешность положения характерной точки (Mt), м	Описание обозначения точки на местности (при наличии)
	X	Y	X	Y			
			7	0	й метод		
2067	-	-	507571.5 6	2274031.4 8	Картометрически й метод	1	-
2068	-	-	507568.0 7	2274027.8 8	Картометрически й метод	1	-
2069	-	-	507564.1 6	2274023.5 2	Картометрически й метод	1	-
2070	-	-	507562.8 5	2274022.3 4	Картометрически й метод	1	-
2071	-	-	507558.2 5	2274020.2 0	Картометрически й метод	1	-
2072	-	-	507554.9 8	2274018.1 7	Картометрически й метод	1	-
2073	-	-	507552.7 0	2274015.6 6	Картометрически й метод	1	-
2074	-	-	507551.0 1	2274012.6 5	Картометрически й метод	1	-
2075	-	-	507491.1 8	2274020.8 9	Картометрически й метод	1	-
2076	-	-	507490.9 0	2274023.1 9	Картометрически й метод	1	-
2077	-	-	507488.7 7	2274027.1 3	Картометрически й метод	1	-
2078	-	-	507488.4 9	2274029.7 0	Картометрически й метод	1	-
2079	-	-	507488.4 6	2274032.0 1	Картометрически й метод	1	-
2080	-	-	507487.3 2	2274036.1 3	Картометрически й метод	1	-
2081	-	-	507487.5 2	2274039.0 2	Картометрически й метод	1	-
2082	-	-	507488.4 7	2274042.1 0	Картометрически й метод	1	-
2083	-	-	507488.1 9	2274044.0 7	Картометрически й метод	1	-
2084	-	-	507486.5 8	2274046.3 7	Картометрически й метод	1	-
2085	-	-	507486.1 4	2274048.2 6	Картометрически й метод	1	-
2086	-	-	507486.8 7	2274049.5 2	Картометрически й метод	1	-
2087	-	-	507486.8 5	2274050.7 6	Картометрически й метод	1	-
2088	-	-	507486.1 7	2274051.9 1	Картометрически й метод	1	-
2089	-	-	507484.3 3	2274053.2 0	Картометрически й метод	1	-
2090	-	-	507484.1 1	2274056.4 2	Картометрически й метод	1	-
2091	-	-	507483.0 3	2274058.1 4	Картометрически й метод	1	-
2092	-	-	507483.2 4	2274060.2 1	Картометрически й метод	1	-
2093	-	-	507484.5 3	2274061.7 2	Картометрически й метод	1	-

Сведения о местоположении измененных (уточненных) границ объекта

1. Система координат -МСК-45, зона 2

2. Сведения о характерных точках границ объекта

Обозначение характерных точек границ	Существующие координаты, м		Измененные (уточненные) координаты, м		Метод определения координат характерной точки	Средняя квадратическая погрешность положения характерной точки (Mt), м	Описание обозначения точки на местности (при наличии)
	X	Y	X	Y			
2094	-	-	507485.3 4	2274062.9 7	Картометрически й метод	1	-
2095	-	-	507484.9 9	2274064.7 0	Картометрически й метод	1	-
2096	-	-	507482.7 1	2274067.3 1	Картометрически й метод	1	-
2097	-	-	507482.2 7	2274069.5 5	Картометрически й метод	1	-
2098	-	-	507482.8 0	2274073.4 4	Картометрически й метод	1	-
2099	-	-	507482.8 8	2274077.7 5	Картометрически й метод	1	-
2100	-	-	507485.0 7	2274081.1 6	Картометрически й метод	1	-
2101	-	-	507485.0 2	2274084.7 1	Картометрически й метод	1	-
2102	-	-	507485.6 4	2274087.3 7	Картометрически й метод	1	-
2103	-	-	507489.3 0	2274091.0 8	Картометрически й метод	1	-
2104	-	-	507492.1 5	2274094.0 8	Картометрически й метод	1	-
2105	-	-	507493.1 0	2274096.6 6	Картометрически й метод	1	-
2106	-	-	507494.8 7	2274100.1 6	Картометрически й метод	1	-
2107	-	-	507503.5 9	2274108.9 7	Картометрически й метод	1	-
2108	-	-	507509.3 2	2274112.6 2	Картометрически й метод	1	-
2109	-	-	507512.3 5	2274115.1 5	Картометрически й метод	1	-
2110	-	-	507515.2 5	2274119.4 0	Картометрически й метод	1	-
2111	-	-	507516.1 2	2274122.4 7	Картометрически й метод	1	-
2112	-	-	507516.0 2	2274128.9 2	Картометрически й метод	1	-
2113	-	-	507515.3 4	2274130.4 8	Картометрически й метод	1	-
2114	-	-	507513.5 1	2274130.7 1	Картометрически й метод	1	-
2115	-	-	507509.0 8	2274128.9 9	Картометрически й метод	1	-
2116	-	-	507505.3 8	2274127.8 6	Картометрически й метод	1	-
2117	-	-	507502.1 7	2274126.4 0	Картометрически й метод	1	-
2118	-	-	507497.7 6	2274122.7 8	Картометрически й метод	1	-
2119	-	-	507492.6 0	2274120.0 6	Картометрически й метод	1	-
2120	-	-	507487.2 2	2274119.0 7	Картометрически й метод	1	-
2121	-	-	507484.6	2274115.7	Картометрически	1	-

Сведения о местоположении измененных (уточненных) границ объекта

1. Система координат -МСК-45, зона 2

2. Сведения о характерных точках границ объекта

Обозначение характерных точек границ	Существующие координаты, м		Измененные (уточненные) координаты, м		Метод определения координат характерной точки	Средняя квадратическая погрешность положения характерной точки (Mt), м	Описание обозначения точки на местности (при наличии)
	X	Y	X	Y			
			3	2	й метод		
2122	-	-	507483.1 1	2274112.5 6	Картометрически й метод	1	-
2123	-	-	507478.1 5	2274106.8 5	Картометрически й метод	1	-
2124	-	-	507475.4 8	2274103.5 1	Картометрически й метод	1	-
2125	-	-	507475.0 1	2274101.6 0	Картометрически й метод	1	-
2126	-	-	507474.4 5	2274099.8 5	Картометрически й метод	1	-
2127	-	-	507471.6 8	2274097.4 1	Картометрически й метод	1	-
2128	-	-	507469.5 3	2274091.5 9	Картометрически й метод	1	-
2129	-	-	507466.8 5	2274088.2 5	Картометрически й метод	1	-
2130	-	-	507464.5 4	2274082.1 7	Картометрически й метод	1	-
2131	-	-	507460.2 4	2274076.9 9	Картометрически й метод	1	-
2132	-	-	507458.8 0	2274073.8 2	Картометрически й метод	1	-
2133	-	-	507456.4 2	2274072.5 4	Картометрически й метод	1	-
2134	-	-	507453.6 2	2274072.6 7	Картометрически й метод	1	-
2135	-	-	507449.5 5	2274073.1 0	Картометрически й метод	1	-
2136	-	-	507443.8 6	2274077.8 1	Картометрически й метод	1	-
2137	-	-	507441.5 2	2274078.7 7	Картометрически й метод	1	-
2138	-	-	507431.4 5	2274078.4 6	Картометрически й метод	1	-
2139	-	-	507428.6 2	2274078.9 9	Картометрически й метод	1	-
2140	-	-	507424.5 4	2274080.9 2	Картометрически й метод	1	-
2141	-	-	507420.4 1	2274080.8 5	Картометрически й метод	1	-
2142	-	-	507417.8 3	2274082.0 6	Картометрически й метод	1	-
2143	-	-	507416.1 0	2274081.5 3	Картометрически й метод	1	-
2144	-	-	507414.2 7	2274081.8 3	Картометрически й метод	1	-
2145	-	-	507413.0 2	2274082.8 9	Картометрически й метод	1	-
2146	-	-	507412.3 3	2274084.7 8	Картометрически й метод	1	-
2147	-	-	507411.7 3	2274086.2 6	Картометрически й метод	1	-
2148	-	-	507409.0 6	2274087.7 1	Картометрически й метод	1	-

Сведения о местоположении измененных (уточненных) границ объекта

1. Система координат -МСК-45, зона 2

2. Сведения о характерных точках границ объекта

Обозначение характерных точек границ	Существующие координаты, м		Измененные (уточненные) координаты, м		Метод определения координат характерной точки	Средняя квадратическая погрешность положения характерной точки (Mt), м	Описание обозначения точки на местности (при наличии)
	X	Y	X	Y			
2149	-	-	507406.5 6	2274088.5 9	Картометрически й метод	1	-
2150	-	-	507404.6 4	2274090.1 3	Картометрически й метод	1	-
2151	-	-	507402.8 2	2274092.7 9	Картометрически й метод	1	-
2152	-	-	507401.2 0	2274094.8 9	Картометрически й метод	1	-
2153	-	-	507399.4 7	2274095.2 6	Картометрически й метод	1	-
2154	-	-	507396.3 3	2274093.4 9	Картометрически й метод	1	-
2155	-	-	507392.7 5	2274093.1 7	Картометрически й метод	1	-
2156	-	-	507389.7 0	2274094.0 6	Картометрически й метод	1	-
2157	-	-	507386.6 5	2274094.9 3	Картометрически й метод	1	-
2158	-	-	507383.3 5	2274094.6 2	Картометрически й метод	1	-
2159	-	-	507381.2 3	2274094.8 5	Картометрически й метод	1	-
2160	-	-	507378.2 9	2274096.6 7	Картометрически й метод	1	-
2161	-	-	507374.9 4	2274099.5 3	Картометрически й метод	1	-
2162	-	-	507370.8 0	2274101.5 7	Картометрически й метод	1	-
2163	-	-	507369.1 8	2274103.6 7	Картометрически й метод	1	-
2164	-	-	507369.2 8	2274105.8 5	Картометрически й метод	1	-
2165	-	-	507369.9 8	2274108.1 9	Картометрически й метод	1	-
2166	-	-	507371.9 1	2274111.0 5	Картометрически й метод	1	-
2167	-	-	507372.0 3	2274112.5 7	Картометрически й метод	1	-
2168	-	-	507371.3 3	2274114.8 8	Картометрически й метод	1	-
2169	-	-	507371.4 3	2274116.9 9	Картометрически й метод	1	-
2170	-	-	507372.0 0	2274118.2 6	Картометрически й метод	1	-
2171	-	-	507371.7 8	2274119.5 8	Картометрически й метод	1	-
2172	-	-	507370.2 0	2274119.7 6	Картометрически й метод	1	-
2173	-	-	507368.1 6	2274118.9 4	Картометрически й метод	1	-
2174	-	-	507368.0 8	2274118.7 7	Картометрически й метод	1	-
2175	-	-	507362.7 5	2274163.6 6	Картометрически й метод	1	-
2176	-	-	507292.2	2274172.8	Картометрически	1	-

Сведения о местоположении измененных (уточненных) границ объекта

1. Система координат -МСК-45, зона 2

2. Сведения о характерных точках границ объекта

Обозначение характерных точек границ	Существующие координаты, м		Измененные (уточненные) координаты, м		Метод определения координат характерной точки	Средняя квадратическая погрешность положения характерной точки (Mt), м	Описание обозначения точки на местности (при наличии)
	X	Y	X	Y			
			4	0	й метод		
2177	-	-	507291.4 7	2274173.9 5	Картометрически й метод	1	-
2178	-	-	507291.0 1	2274178.0 5	Картометрически й метод	1	-
2179	-	-	507291.8 8	2274182.2 9	Картометрически й метод	1	-
2180	-	-	507290.6 6	2274183.8 7	Картометрически й метод	1	-
2181	-	-	507289.7 4	2274183.4 5	Картометрически й метод	1	-
2182	-	-	507287.8 1	2274179.9 8	Картометрически й метод	1	-
2183	-	-	507286.1 5	2274175.9 9	Картометрически й метод	1	-
2184	-	-	507284.4 6	2274173.8 1	Картометрически й метод	1	-
2185	-	-	507265.2 9	2274176.2 9	Картометрически й метод	1	-
2186	-	-	507263.5 6	2274178.1 7	Картометрически й метод	1	-
2187	-	-	507255.1 7	2274182.1 4	Картометрически й метод	1	-
2188	-	-	507251.4 0	2274185.7 9	Картометрически й метод	1	-
2189	-	-	507247.6 5	2274189.3 2	Картометрически й метод	1	-
2190	-	-	507242.3 5	2274189.8 9	Картометрически й метод	1	-
2191	-	-	507238.6 1	2274191.5 6	Картометрически й метод	1	-
2192	-	-	507235.6 7	2274193.8 9	Картометрически й метод	1	-
2193	-	-	507232.4 9	2274198.3 4	Картометрически й метод	1	-
2194	-	-	507225.6 0	2274208.6 9	Картометрически й метод	1	-
2195	-	-	507221.2 9	2274213.1 3	Картометрически й метод	1	-
2196	-	-	507219.1 6	2274214.2 9	Картометрически й метод	1	-
2197	-	-	507217.5 7	2274214.1 2	Картометрически й метод	1	-
2198	-	-	507217.6 0	2274212.5 4	Картометрически й метод	1	-
2199	-	-	507219.3 6	2274209.5 2	Картометрически й метод	1	-
2200	-	-	507218.4 6	2274208.4 6	Картометрически й метод	1	-
2201	-	-	507216.5 9	2274208.6 9	Картометрически й метод	1	-
2202	-	-	507212.1 7	2274210.5 6	Картометрически й метод	1	-
2203	-	-	507183.0 3	2274246.0 3	Картометрически й метод	1	-

Сведения о местоположении измененных (уточненных) границ объекта

1. Система координат -МСК-45, зона 2

2. Сведения о характерных точках границ объекта

Обозначение характерных точек границ	Существующие координаты, м		Измененные (уточненные) координаты, м		Метод определения координат характерной точки	Средняя квадратическая погрешность положения характерной точки (Mt), м	Описание обозначения точки на местности (при наличии)
	X	Y	X	Y			
2204	-	-	507179.3 9	2274251.1 3	Картометрически й метод	1	-
2205	-	-	507176.8 1	2274255.0 6	Картометрически й метод	1	-
2206	-	-	507176.0 7	2274260.0 8	Картометрически й метод	1	-
2207	-	-	507173.8 8	2274264.9 4	Картометрически й метод	1	-
2208	-	-	507171.5 9	2274267.6 8	Картометрически й метод	1	-
2209	-	-	507170.3 8	2274273.3 5	Картометрически й метод	1	-
2210	-	-	507167.5 3	2274278.2 2	Картометрически й метод	1	-
2211	-	-	507163.3 9	2274289.1 3	Картометрически й метод	1	-
2212	-	-	507158.6 6	2274304.9 3	Картометрически й метод	1	-
2213	-	-	507157.6 7	2274309.6 8	Картометрически й метод	1	-
2214	-	-	507155.1 7	2274316.7 9	Картометрически й метод	1	-
2215	-	-	507153.3 8	2274325.8 9	Картометрически й метод	1	-
2216	-	-	507151.5 0	2274346.2 4	Картометрически й метод	1	-
2217	-	-	507151.2 5	2274380.1 1	Картометрически й метод	1	-
2218	-	-	507150.9 5	2274391.7 4	Картометрически й метод	1	-
2219	-	-	507152.0 2	2274395.6 0	Картометрически й метод	1	-
2220	-	-	507154.6 9	2274402.2 5	Картометрически й метод	1	-
2221	-	-	507155.2 8	2274407.1 5	Картометрически й метод	1	-
2222	-	-	507153.9 1	2274410.1 8	Картометрически й метод	1	-
2223	-	-	507150.7 1	2274411.5 8	Картометрически й метод	1	-
2224	-	-	507147.6 7	2274411.2 9	Картометрически й метод	1	-
2225	-	-	507145.4 1	2274412.4 3	Картометрически й метод	1	-
2226	-	-	507145.3 5	2274416.0 0	Картометрически й метод	1	-
2227	-	-	507149.3 5	2274422.9 4	Картометрически й метод	1	-
2228	-	-	507152.9 0	2274424.6 0	Картометрически й метод	1	-
2229	-	-	507163.4 6	2274426.3 3	Картометрически й метод	1	-
2230	-	-	507165.3 2	2274425.5 6	Картометрически й метод	1	-
2231	-	-	507166.4	2274420.2	Картометрически	1	-

Сведения о местоположении измененных (уточненных) границ объекта

1. Система координат -МСК-45, зона 2

2. Сведения о характерных точках границ объекта

Обозначение характерных точек границ	Существующие координаты, м		Измененные (уточненные) координаты, м		Метод определения координат характерной точки	Средняя квадратическая погрешность положения характерной точки (Mt), м	Описание обозначения точки на местности (при наличии)
	X	Y	X	Y			
			6	9	й метод		
2232	-	-	507166.9 4	2274414.0 8	Картометрически й метод	1	-
2233	-	-	507167.9 1	2274411.8 4	Картометрически й метод	1	-
2234	-	-	507170.1 6	2274411.7 4	Картометрически й метод	1	-
2235	-	-	507172.1 3	2274413.3 6	Картометрически й метод	1	-
2236	-	-	507172.6 3	2274414.6 9	Картометрически й метод	1	-
2237	-	-	507171.7 3	2274421.6 9	Картометрически й метод	1	-
2238	-	-	507170.5 1	2274424.0 5	Картометрически й метод	1	-
2239	-	-	507170.5 8	2274427.7 6	Картометрически й метод	1	-
2240	-	-	507167.6 3	2274430.3 6	Картометрически й метод	1	-
2241	-	-	507163.7 7	2274431.6 3	Картометрически й метод	1	-
2242	-	-	507159.9 4	2274431.5 7	Картометрически й метод	1	-
2243	-	-	507155.2 9	2274433.3 5	Картометрически й метод	1	-
2244	-	-	507148.7 2	2274438.1 5	Картометрически й метод	1	-
2245	-	-	507143.3 9	2274441.2 6	Картометрически й метод	1	-
2246	-	-	507140.8 1	2274445.4 4	Картометрически й метод	1	-
2247	-	-	507141.0 2	2274449.2 8	Картометрически й метод	1	-
2248	-	-	507144.1 5	2274456.6 0	Картометрически й метод	1	-
2249	-	-	507143.9 8	2274458.9 8	Картометрически й метод	1	-
2250	-	-	507142.5 1	2274460.4 2	Картометрически й метод	1	-
2251	-	-	507139.1 9	2274461.3 0	Картометрически й метод	1	-
2252	-	-	507138.4 9	2274463.4 0	Картометрически й метод	1	-
2253	-	-	507142.1 3	2274467.4 2	Картометрически й метод	1	-
2254	-	-	507142.0 9	2274470.4 6	Картометрически й метод	1	-
2255	-	-	507140.5 9	2274473.7 5	Картометрически й метод	1	-
2256	-	-	507141.0 8	2274476.1 4	Картометрически й метод	1	-
2257	-	-	507145.0 2	2274478.3 2	Картометрически й метод	1	-
2258	-	-	507146.0 0	2274483.2 2	Картометрически й метод	1	-

Сведения о местоположении измененных (уточненных) границ объекта

1. Система координат -МСК-45, зона 2

2. Сведения о характерных точках границ объекта

Обозначение характерных точек границ	Существующие координаты, м		Измененные (уточненные) координаты, м		Метод определения координат характерной точки	Средняя квадратическая погрешность положения характерной точки (Mt), м	Описание обозначения точки на местности (при наличии)
	X	Y	X	Y			
2259	-	-	507145.5 4	2274496.5 8	Картометрически й метод	1	-
2260	-	-	507145.6 1	2274522.6 5	Картометрически й метод	1	-
2261	-	-	507144.2 5	2274542.4 7	Картометрически й метод	1	-
2262	-	-	507143.6 2	2274550.0 0	Картометрически й метод	1	-
2263	-	-	507144.9 5	2274575.1 7	Картометрически й метод	1	-
2264	-	-	507144.2 4	2274592.3 5	Картометрически й метод	1	-
2265	-	-	507143.9 8	2274610.0 7	Картометрически й метод	1	-
2266	-	-	507145.1 2	2274621.3 4	Картометрически й метод	1	-
2267	-	-	507150.2 2	2274643.5 1	Картометрически й метод	1	-
2268	-	-	507155.5 5	2274662.6 4	Картометрически й метод	1	-
2269	-	-	507161.3 6	2274672.1 3	Картометрически й метод	1	-
2270	-	-	507168.8 4	2274676.4 6	Картометрически й метод	1	-
2271	-	-	507179.1 2	2274679.0 1	Картометрически й метод	1	-
2272	-	-	507194.6 7	2274679.3 7	Картометрически й метод	1	-
2273	-	-	507203.4 3	2274677.3 8	Картометрически й метод	1	-
2274	-	-	507210.8 7	2274675.6 4	Картометрически й метод	1	-
2275	-	-	507215.8 9	2274675.5 9	Картометрически й метод	1	-
2276	-	-	507221.9 5	2274677.5 3	Картометрически й метод	1	-
2277	-	-	507227.4 6	2274680.7 8	Картометрически й метод	1	-
2278	-	-	507229.2 7	2274683.5 9	Картометрически й метод	1	-
2279	-	-	507236.6 1	2274688.3 3	Картометрически й метод	1	-
2280	-	-	507262.0 9	2274704.8 5	Картометрически й метод	1	-
2281	-	-	507279.1 8	2274721.1 2	Картометрически й метод	1	-
2282	-	-	507303.5 7	2274748.7 4	Картометрически й метод	1	-
2283	-	-	507317.9 0	2274763.3 7	Картометрически й метод	1	-
2284	-	-	507326.4 6	2274770.9 1	Картометрически й метод	1	-
2285	-	-	507332.0 8	2274776.0 3	Картометрически й метод	1	-
2286	-	-	507336.8	2274777.0	Картометрически	1	-

Сведения о местоположении измененных (уточненных) границ объекта

1. Система координат -МСК-45, зона 2

2. Сведения о характерных точках границ объекта

Обозначение характерных точек границ	Существующие координаты, м		Измененные (уточненные) координаты, м		Метод определения координат характерной точки	Средняя квадратическая погрешность положения характерной точки (Mt), м	Описание обозначения точки на местности (при наличии)
	X	Y	X	Y			
			2	2	й метод		
2287	-	-	507340.4 0	2274776.6 8	Картометрически й метод	1	-
2288	-	-	507343.3 3	2274775.5 4	Картометрически й метод	1	-
2289	-	-	507346.4 2	2274775.9 7	Картометрически й метод	1	-
2290	-	-	507346.3 8	2274779.2 8	Картометрически й метод	1	-
2291	-	-	507348.0 5	2274783.0 1	Картометрически й метод	1	-
2292	-	-	507349.8 5	2274785.8 1	Картометрически й метод	1	-
2293	-	-	507353.4 1	2274786.4 0	Картометрически й метод	1	-
2294	-	-	507356.7 0	2274787.9 1	Картометрически й метод	1	-
2295	-	-	507358.1 2	2274790.4 4	Картометрически й метод	1	-
2296	-	-	507357.8 0	2274793.7 4	Картометрически й метод	1	-
2297	-	-	507354.9 5	2274799.1 2	Картометрически й метод	1	-
2298	-	-	507354.5 0	2274802.4 3	Картометрически й метод	1	-
2299	-	-	507356.1 6	2274806.4 2	Картометрически й метод	1	-
2300	-	-	507359.7 5	2274809.9 2	Картометрически й метод	1	-
2301	-	-	507368.9 5	2274814.1 5	Картометрически й метод	1	-
2302	-	-	507371.0 2	2274816.6 9	Картометрически й метод	1	-
2303	-	-	507371.2 5	2274819.3 5	Картометрически й метод	1	-
2304	-	-	507369.5 9	2274824.0 8	Картометрически й метод	1	-
2305	-	-	507370.3 4	2274826.7 5	Картометрически й метод	1	-
2306	-	-	507371.9 0	2274828.7 5	Картометрически й метод	1	-
2307	-	-	507375.3 0	2274831.5 9	Картометрически й метод	1	-
2308	-	-	507376.4 4	2274834.9 1	Картометрически й метод	1	-
2309	-	-	507376.7 9	2274838.3 4	Картометрически й метод	1	-
2310	-	-	507379.3 3	2274840.6 3	Картометрически й метод	1	-
2311	-	-	507381.2 9	2274841.9 9	Картометрически й метод	1	-
2312	-	-	507383.0 2	2274841.8 8	Картометрически й метод	1	-
2313	-	-	507386.2 5	2274838.3 5	Картометрически й метод	1	-

Сведения о местоположении измененных (уточненных) границ объекта

1. Система координат -МСК-45, зона 2

2. Сведения о характерных точках границ объекта

Обозначение характерных точек границ	Существующие координаты, м		Измененные (уточненные) координаты, м		Метод определения координат характерной точки	Средняя квадратическая погрешность положения характерной точки (Mt), м	Описание обозначения точки на местности (при наличии)
	X	Y	X	Y			
2314	-	-	507388.1 2	2274837.1 9	Картометрический метод	1	-
2315	-	-	507389.1 6	2274838.5 3	Картометрический метод	1	-
2316	-	-	507389.2 5	2274841.0 5	Картометрический метод	1	-
2317	-	-	507385.8 4	2274847.8 8	Картометрический метод	1	-
2318	-	-	507385.5 3	2274850.7 9	Картометрический метод	1	-
2319	-	-	507388.3 9	2274854.0 0	Картометрический метод	1	-
2320	-	-	507391.4 1	2274855.3 7	Картометрический метод	1	-
2321	-	-	507393.5 5	2274854.6 1	Картометрический метод	1	-
2322	-	-	507396.2 5	2274850.6 8	Картометрический метод	1	-
2323	-	-	507399.4 6	2274848.0 8	Картометрический метод	1	-
2324	-	-	507401.1 0	2274845.0 6	Картометрический метод	1	-
2325	-	-	507400.6 7	2274838.1 8	Картометрический метод	1	-
2326	-	-	507399.3 5	2274828.7 6	Картометрический метод	1	-
2327	-	-	507400.0 6	2274825.6 0	Картометрический метод	1	-
2328	-	-	507401.7 9	2274825.3 6	Картометрический метод	1	-
2329	-	-	507403.8 7	2274828.7 0	Картометрический метод	1	-
2330	-	-	507408.5 0	2274836.5 8	Картометрический метод	1	-
2331	-	-	507411.9 9	2274841.5 2	Картометрический метод	1	-
2332	-	-	507411.6 8	2274845.2 2	Картометрический метод	1	-
2333	-	-	507411.6 3	2274848.8 0	Картометрический метод	1	-
2334	-	-	507413.1 6	2274852.9 2	Картометрический метод	1	-
2335	-	-	507412.5 8	2274855.5 5	Картометрический метод	1	-
2336	-	-	507410.5 7	2274857.6 4	Картометрический метод	1	-
2337	-	-	507405.6 6	2274858.2 3	Картометрический метод	1	-
2338	-	-	507401.0 4	2274858.0 3	Картометрический метод	1	-
2339	-	-	507398.9 0	2274859.0 6	Картометрический метод	1	-
2340	-	-	507398.6 1	2274861.3 0	Картометрический метод	1	-
2341	-	-	507401.0	2274864.3	Картометрический метод	1	-

Сведения о местоположении измененных (уточненных) границ объекта

1. Система координат -МСК-45, зона 2

2. Сведения о характерных точках границ объекта

Обозначение характерных точек границ	Существующие координаты, м		Измененные (уточненные) координаты, м		Метод определения координат характерной точки	Средняя квадратическая погрешность положения характерной точки (Mt), м	Описание обозначения точки на местности (при наличии)
	X	Y	X	Y			
			7	8	й метод		
2342	-	-	507405.7 7	2274868.4 2	Картометрически й метод	1	-
2343	-	-	507409.4 8	2274868.4 8	Картометрически й метод	1	-
2344	-	-	507412.5 4	2274866.9 3	Картометрически й метод	1	-
2345	-	-	507414.6 6	2274867.4 9	Картометрически й метод	1	-
2346	-	-	507415.1 6	2274869.2 2	Картометрически й метод	1	-
2347	-	-	507413.8 0	2274870.9 2	Картометрически й метод	1	-
2348	-	-	507411.2 6	2274873.2 6	Картометрически й метод	1	-
2349	-	-	507411.1 0	2274875.1 1	Картометрически й метод	1	-
2350	-	-	507412.7 8	2274878.5 8	Картометрически й метод	1	-
2351	-	-	507416.9 2	2274883.9 3	Картометрически й метод	1	-
2352	-	-	507424.4 6	2274888.6 7	Картометрически й метод	1	-
2353	-	-	507439.4 6	2274894.3 3	Картометрически й метод	1	-
2354	-	-	507463.4 2	2274902.3 6	Картометрически й метод	1	-
2355	-	-	507485.9 7	2274910.9 0	Картометрически й метод	1	-
2356	-	-	507505.6 9	2274920.3 2	Картометрически й метод	1	-
2357	-	-	507516.7 6	2274927.6 3	Картометрически й метод	1	-
2358	-	-	507531.5 2	2274939.6 3	Картометрически й метод	1	-
2359	-	-	507541.5 4	2274950.8 9	Картометрически й метод	1	-
2360	-	-	507552.3 8	2274964.8 2	Картометрически й метод	1	-
2361	-	-	507557.6 8	2274972.8 4	Картометрически й метод	1	-
2362	-	-	507563.6 5	2274981.3 9	Картометрически й метод	1	-
2363	-	-	507565.9 6	2274986.0 5	Картометрически й метод	1	-
2364	-	-	507566.6 8	2274990.8 3	Картометрически й метод	1	-
2365	-	-	507567.0 8	2274999.1 7	Картометрически й метод	1	-
2366	-	-	507568.4 0	2275003.6 9	Картометрически й метод	1	-
2367	-	-	507570.3 3	2275007.0 3	Картометрически й метод	1	-
2368	-	-	507574.2 8	2275008.9 4	Картометрически й метод	1	-

Сведения о местоположении измененных (уточненных) границ объекта

1. Система координат -МСК-45, зона 2

2. Сведения о характерных точках границ объекта

Обозначение характерных точек границ	Существующие координаты, м		Измененные (уточненные) координаты, м		Метод определения координат характерной точки	Средняя квадратическая погрешность положения характерной точки (Mt), м	Описание обозначения точки на местности (при наличии)
	X	Y	X	Y			
2369	-	-	507576.7 4	2275012.4 1	Картометрический метод	1	-
2370	-	-	507576.2 9	2275016.2 4	Картометрический метод	1	-
2371	-	-	507576.6 4	2275019.6 8	Картометрический метод	1	-
2372	-	-	507577.7 9	2275022.2 2	Картометрический метод	1	-
2373	-	-	507582.4 2	2275022.8 2	Картометрический метод	1	-
2374	-	-	507583.8 4	2275024.4 2	Картометрический метод	1	-
2375	-	-	507584.7 0	2275028.5 5	Картометрический метод	1	-
2376	-	-	507585.9 9	2275030.9 5	Картометрический метод	1	-
2377	-	-	507588.2 2	2275031.9 0	Картометрический метод	1	-
2378	-	-	507593.5 4	2275030.3 9	Картометрический метод	1	-
2379	-	-	507601.1 1	2275028.1 2	Картометрический метод	1	-
2380	-	-	507604.1 6	2275028.4 5	Картометрический метод	1	-
2381	-	-	507606.2 3	2275031.3 8	Картометрический метод	1	-
2382	-	-	507605.2 2	2275036.7 8	Картометрический метод	1	-
2383	-	-	507605.9 5	2275041.0 4	Картометрический метод	1	-
2384	-	-	507608.0 2	2275044.2 4	Картометрический метод	1	-
2385	-	-	507612.2 3	2275045.4 9	Картометрический метод	1	-
2386	-	-	507621.5 1	2275044.1 8	Картометрический метод	1	-
2387	-	-	507626.8 7	2275039.6 3	Картометрический метод	1	-
2388	-	-	507628.5 4	2275034.3 5	Картометрический метод	1	-
2389	-	-	507628.4 8	2275029.8 6	Картометрический метод	1	-
2390	-	-	507625.7 7	2275024.7 9	Картометрический метод	1	-
2391	-	-	507622.1 4	2275021.1 7	Картометрический метод	1	-
2392	-	-	507618.5 6	2275020.0 5	Картометрический метод	1	-
2393	-	-	507614.7 1	2275021.5 8	Картометрический метод	1	-
2394	-	-	507610.1 8	2275023.9 0	Картометрический метод	1	-
2395	-	-	507606.6 1	2275023.7 1	Картометрический метод	1	-
2396	-	-	507601.1	2275018.4	Картометрический метод	1	-

Сведения о местоположении измененных (уточненных) границ объекта

1. Система координат -МСК-45, зона 2

2. Сведения о характерных точках границ объекта

Обозначение характерных точек границ	Существующие координаты, м		Измененные (уточненные) координаты, м		Метод определения координат характерной точки	Средняя квадратическая погрешность положения характерной точки (Mt), м	Описание обозначения точки на местности (при наличии)
	X	Y	X	Y			
			3	7	й метод		
2397	-	-	507595.7 9	2275013.4 9	Картометрически й метод	1	-
2398	-	-	507590.0 2	2275009.1 7	Картометрически й метод	1	-
2399	-	-	507586.2 7	2275003.9 6	Картометрически й метод	1	-
2400	-	-	507584.7 5	2274998.7 7	Картометрически й метод	1	-
2401	-	-	507584.8 4	2274992.6 8	Картометрически й метод	1	-
2402	-	-	507586.2 2	2274988.4 8	Картометрически й метод	1	-
2403	-	-	507589.1 8	2274986.0 1	Картометрически й метод	1	-
2404	-	-	507593.3 0	2274985.0 2	Картометрически й метод	1	-
2405	-	-	507598.0 3	2274986.6 7	Картометрически й метод	1	-
2406	-	-	507601.1 4	2274990.8 2	Картометрически й метод	1	-
2407	-	-	507604.7 4	2274997.8 8	Картометрически й метод	1	-
2408	-	-	507607.2 3	2274999.2 4	Картометрически й метод	1	-
2409	-	-	507610.4 0	2274999.9 5	Картометрически й метод	1	-
2410	-	-	507613.3 8	2275004.3 6	Картометрически й метод	1	-
2411	-	-	507614.4 8	2275010.0 7	Картометрически й метод	1	-
2412	-	-	507616.4 2	2275013.0 1	Картометрически й метод	1	-
2413	-	-	507618.2 8	2275013.0 4	Картометрически й метод	1	-
2414	-	-	507620.2 9	2275011.3 5	Картометрически й метод	1	-
2415	-	-	507620.6 2	2275006.8 5	Картометрически й метод	1	-
2416	-	-	507617.4 5	2274997.9 4	Картометрически й метод	1	-
2417	-	-	507614.5 1	2274990.8 9	Картометрически й метод	1	-
2418	-	-	507614.8 4	2274986.2 5	Картометрически й метод	1	-
2419	-	-	507617.7 6	2274977.1 7	Картометрически й метод	1	-
2420	-	-	507617.7 1	2274971.7 4	Картометрически й метод	1	-
2421	-	-	507616.7 1	2274958.7 7	Картометрически й метод	1	-
2422	-	-	507617.0 6	2274948.1 8	Картометрически й метод	1	-
2423	-	-	507615.0 9	2274938.5 1	Картометрически й метод	1	-

Сведения о местоположении измененных (уточненных) границ объекта

1. Система координат -МСК-45, зона 2

2. Сведения о характерных точках границ объекта

Обозначение характерных точек границ	Существующие координаты, м		Измененные (уточненные) координаты, м		Метод определения координат характерной точки	Средняя квадратическая погрешность положения характерной точки (Mt), м	Описание обозначения точки на местности (при наличии)
	X	Y	X	Y			
2424	-	-	507615.9 9	2274931.5 0	Картометрически й метод	1	-
2425	-	-	507617.4 5	2274922.3 9	Картометрически й метод	1	-
2426	-	-	507617.0 1	2274916.4 3	Картометрически й метод	1	-
2427	-	-	507615.3 0	2274915.2 1	Картометрически й метод	1	-
2428	-	-	507613.4 4	2274916.2 4	Картометрически й метод	1	-
2429	-	-	507609.9 0	2274922.5 4	Картометрически й метод	1	-
2430	-	-	507608.8 8	2274929.6 8	Картометрически й метод	1	-
2431	-	-	507607.1 2	2274932.1 6	Картометрически й метод	1	-
2432	-	-	507605.0 0	2274932.1 3	Картометрически й метод	1	-
2433	-	-	507604.0 9	2274930.9 3	Картометрически й метод	1	-
2434	-	-	507604.5 3	2274927.8 9	Картометрически й метод	1	-
2435	-	-	507609.0 2	2274920.1 5	Картометрически й метод	1	-
2436	-	-	507609.8 8	2274915.1 3	Картометрически й метод	1	-
2437	-	-	507610.3 3	2274903.5 0	Картометрически й метод	1	-
2438	-	-	507611.8 1	2274892.5 4	Картометрически й метод	1	-
2439	-	-	507613.0 7	2274888.0 6	Картометрически й метод	1	-
2440	-	-	507613.0 6	2274883.6 9	Картометрически й метод	1	-
2441	-	-	507613.7 7	2274880.9 2	Картометрически й метод	1	-
2442	-	-	507614.8 3	2274880.5 4	Картометрически й метод	1	-
2443	-	-	507617.2 0	2274881.1 1	Картометрически й метод	1	-
2444	-	-	507618.5 5	2274879.8 1	Картометрически й метод	1	-
2445	-	-	507618.4 6	2274876.7 6	Картометрически й метод	1	-
2446	-	-	507616.3 8	2274874.4 8	Картометрически й метод	1	-
2447	-	-	507612.4 6	2274871.6 4	Картометрически й метод	1	-
2448	-	-	507611.5 8	2274867.6 6	Картометрически й метод	1	-
2449	-	-	507612.9 7	2274864.1 1	Картометрически й метод	1	-
2450	-	-	507616.0 8	2274859.5 3	Картометрически й метод	1	-
2451	-	-	507620.6	2274853.5	Картометрически	1	-

Сведения о местоположении измененных (уточненных) границ объекта

1. Система координат -МСК-45, зона 2

2. Сведения о характерных точках границ объекта

Обозначение характерных точек границ	Существующие координаты, м		Измененные (уточненные) координаты, м		Метод определения координат характерной точки	Средняя квадратическая погрешность положения характерной точки (Mt), м	Описание обозначения точки на местности (при наличии)
	X	Y	X	Y			
			7	1	й метод		
2452	-	-	507623.8 3	2274845.2 2	Картометрически й метод	1	-
2453	-	-	507626.0 0	2274842.0 7	Картометрически й метод	1	-
2454	-	-	507629.3 2	2274840.5 4	Картометрически й метод	1	-
2455	-	-	507631.0 0	2274843.6 1	Картометрически й метод	1	-
2456	-	-	507630.9 0	2274849.9 6	Картометрически й метод	1	-
2457	-	-	507627.9 6	2274860.8 9	Картометрически й метод	1	-
2458	-	-	507625.3 1	2274870.1 2	Картометрически й метод	1	-
2459	-	-	507625.2 4	2274874.4 9	Картометрически й метод	1	-
2460	-	-	507627.5 1	2274882.2 0	Картометрически й метод	1	-
2461	-	-	507627.4 1	2274888.6 7	Картометрически й метод	1	-
2462	-	-	507627.0 3	2274897.0 0	Картометрически й метод	1	-
2463	-	-	507626.9 9	2274916.9 8	Картометрически й метод	1	-
2464	-	-	507625.3 4	2274921.1 9	Картометрически й метод	1	-
2465	-	-	507620.2 2	2274927.7 3	Картометрически й метод	1	-
2466	-	-	507618.7 1	2274931.1 4	Картометрически й метод	1	-
2467	-	-	507619.6 0	2274933.8 1	Картометрически й метод	1	-
2468	-	-	507622.8 8	2274935.3 1	Картометрически й метод	1	-
2469	-	-	507623.1 1	2274937.6 9	Картометрически й метод	1	-
2470	-	-	507622.7 3	2274941.1 3	Картометрически й метод	1	-
2471	-	-	507624.6 6	2274944.4 6	Картометрически й метод	1	-
2472	-	-	507630.5 9	2274946.2 7	Картометрически й метод	1	-
2473	-	-	507632.4 1	2274948.5 5	Картометрически й метод	1	-
2474	-	-	507632.7 4	2274952.9 2	Картометрически й метод	1	-
2475	-	-	507634.0 0	2274957.0 4	Картометрически й метод	1	-
2476	-	-	507632.9 2	2274958.3 5	Картометрически й метод	1	-
2477	-	-	507628.8 4	2274957.2 3	Картометрически й метод	1	-
2478	-	-	507625.4 1	2274957.0 5	Картометрически й метод	1	-

Сведения о местоположении измененных (уточненных) границ объекта

1. Система координат -МСК-45, зона 2

2. Сведения о характерных точках границ объекта

Обозначение характерных точек границ	Существующие координаты, м		Измененные (уточненные) координаты, м		Метод определения координат характерной точки	Средняя квадратическая погрешность положения характерной точки (Mt), м	Описание обозначения точки на местности (при наличии)
	X	Y	X	Y			
2479	-	-	507622.3 4	2274958.1 9	Картометрически й метод	1	-
2480	-	-	507620.1 7	2274961.6 0	Картометрически й метод	1	-
2481	-	-	507620.9 0	2274965.7 1	Картометрически й метод	1	-
2482	-	-	507624.9 9	2274970.6 6	Картометрически й метод	1	-
2483	-	-	507636.1 5	2274977.3 1	Картометрически й метод	1	-
2484	-	-	507642.8 5	2274979.6 7	Картометрически й метод	1	-
2485	-	-	507653.2 9	2274980.6 2	Картометрически й метод	1	-
2486	-	-	507665.0 1	2274979.7 3	Картометрически й метод	1	-
2487	-	-	507669.3 8	2274979.8 0	Картометрически й метод	1	-
2488	-	-	507671.8 9	2274980.7 6	Картометрически й метод	1	-
2489	-	-	507674.8 6	2274984.7 7	Картометрически й метод	1	-
2490	-	-	507678.4 2	2274994.7 5	Картометрически й метод	1	-
2491	-	-	507682.9 1	2275004.3 4	Картометрически й метод	1	-
2492	-	-	507685.7 8	2275011.2 7	Картометрически й метод	1	-
2493	-	-	507685.7 1	2275016.1 6	Картометрически й метод	1	-
2494	-	-	507683.4 8	2275023.6 7	Картометрически й метод	1	-
2495	-	-	507683.6 8	2275027.6 4	Картометрически й метод	1	-
2496	-	-	507688.0 5	2275036.3 0	Картометрически й метод	1	-
2497	-	-	507690.8 9	2275041.1 2	Картометрически й метод	1	-
2498	-	-	507691.8 4	2275048.4 0	Картометрически й метод	1	-
2499	-	-	507692.8 0	2275054.9 0	Картометрически й метод	1	-
2500	-	-	507696.0 0	2275062.1 0	Картометрически й метод	1	-
2501	-	-	507697.6 8	2275065.1 6	Картометрически й метод	1	-
2502	-	-	507699.0 9	2275069.8 8	Картометрически й метод	1	-
2503	-	-	507698.8 6	2275076.3 6	Картометрически й метод	1	-
2504	-	-	507698.7 1	2275079.2 2	Картометрически й метод	1	-
2505	-	-	507698.7 4	2275084.1 6	Картометрически й метод	1	-
2506	-	-	507700.1	2275089.3	Картометрически	1	-

Сведения о местоположении измененных (уточненных) границ объекта

1. Система координат -МСК-45, зона 2

2. Сведения о характерных точках границ объекта

Обозначение характерных точек границ	Существующие координаты, м		Измененные (уточненные) координаты, м		Метод определения координат характерной точки	Средняя квадратическая погрешность положения характерной точки (Mt), м	Описание обозначения точки на местности (при наличии)
	X	Y	X	Y			
			3	4	й метод		
2507	-	-	507703.4 6	2275096.8 0	Картометрически й метод	1	-
2508	-	-	507704.7 0	2275101.5 8	Картометрически й метод	1	-
2509	-	-	507705.9 1	2275109.1 5	Картометрически й метод	1	-
2510	-	-	507707.4 3	2275113.7 9	Картометрически й метод	1	-
2511	-	-	507710.1 5	2275118.8 7	Картометрически й метод	1	-
2512	-	-	507715.2 6	2275125.1 6	Картометрически й метод	1	-
2513	-	-	507719.1 5	2275130.3 8	Картометрически й метод	1	-
2514	-	-	507724.9 3	2275133.1 1	Картометрически й метод	1	-
2515	-	-	507729.4 2	2275133.8 4	Картометрически й метод	1	-
2516	-	-	507735.3 9	2275132.6 0	Картометрически й метод	1	-
2517	-	-	507738.4 5	2275132.3 9	Картометрически й метод	1	-
2518	-	-	507739.4 8	2275133.4 6	Картометрически й метод	1	-
2519	-	-	507744.5 9	2275139.7 7	Картометрически й метод	1	-
2520	-	-	507746.7 4	2275141.5 8	Картометрически й метод	1	-
2521	-	-	507750.9 7	2275146.5 5	Картометрически й метод	1	-
1963	513077.4 2	2276881.4 0	507753.2 9	2275150.4 5	Картометрически й метод	1	-
							-
2522	513065.7 0	2276355.6 6	509093.8 8	2275215.5 2	Картометрически й метод	1	-
2523	513064.9 8	2276354.9 6	509120.4 1	2275209.9 3	Картометрически й метод	1	-
2524	513064.2 8	2276355.6 8	509111.6 6	2275168.9 3	Картометрически й метод	1	-
2525	513065.0 0	2276356.3 7	509108.8 1	2275155.5 7	Картометрически й метод	1	-
2526	-	-	509104.2 5	2275156.8 2	Картометрически й метод	1	-
2527	-	-	509093.4 6	2275159.5 5	Картометрически й метод	1	-
2528	-	-	509081.1 3	2275162.6 7	Картометрически й метод	1	-
2529	-	-	509081.8 1	2275164.9 0	Картометрически й метод	1	-
2530	-	-	509086.5 9	2275163.4 5	Картометрически й метод	1	-
2531	-	-	509088.3 3	2275169.2 0	Картометрически й метод	1	-
2532	-	-	509083.5	2275170.6	Картометрически	1	-

Сведения о местоположении измененных (уточненных) границ объекта							
1. Система координат -МСК-45, зона 2							
2. Сведения о характерных точках границ объекта							
Обозначение характерных точек границ	Существующие координаты, м		Измененные (уточненные) координаты, м		Метод определения координат характерной точки	Средняя квадратическая погрешность положения характерной точки (Mt), м	Описание обозначения точки на местности (при наличии)
	X	Y	X	Y			
			5	4	й метод		
2533	-	-	509086.1 8	2275179.3 2	Картометрически й метод	1	-
2534	-	-	509093.1 9	2275211.9 1	Картометрически й метод	1	-
2522	513065.7 0	2276355.6 6	509093.8 8	2275215.5 2	Картометрически й метод	1	-
							-
2535	513060.8 5	2276368.8 5	507778.8 4	2275228.5 7	Картометрически й метод	1	-
2536	513060.1 0	2276368.2 0	507835.0 2	2275217.4 7	Картометрически й метод	1	-
2537	513059.4 5	2276368.9 6	507827.9 0	2275174.9 4	Картометрически й метод	1	-
2538	513060.2 1	2276369.6 1	507827.0 6	2275174.9 2	Картометрически й метод	1	-
2539	-	-	507826.9 6	2275172.6 5	Картометрически й метод	1	-
2540	-	-	507827.3 1	2275167.6 2	Картометрически й метод	1	-
2541	-	-	507828.0 9	2275166.1 3	Картометрически й метод	1	-
2542	-	-	507825.8 2	2275154.3 5	Картометрически й метод	1	-
2543	-	-	507825.3 9	2275153.0 4	Картометрически й метод	1	-
2544	-	-	507829.0 4	2275152.4 5	Картометрически й метод	1	-
2545	-	-	507828.5 6	2275149.9 8	Картометрически й метод	1	-
2546	-	-	507825.8 9	2275150.3 7	Картометрически й метод	1	-
2547	-	-	507825.3 1	2275147.5 3	Картометрически й метод	1	-
2548	-	-	507823.0 4	2275150.5 6	Картометрически й метод	1	-
2549	-	-	507815.4 3	2275151.9 3	Картометрически й метод	1	-
2550	-	-	507806.3 5	2275149.9 9	Картометрически й метод	1	-
2551	-	-	507806.0 4	2275150.0 2	Картометрически й метод	1	-
2552	-	-	507787.1 7	2275153.9 1	Картометрически й метод	1	-
2553	-	-	507785.4 6	2275159.5 3	Картометрически й метод	1	-
2554	-	-	507759.9 3	2275164.6 0	Картометрически й метод	1	-
2555	-	-	507761.6 0	2275167.5 4	Картометрически й метод	1	-
2556	-	-	507763.4 3	2275170.7 3	Картометрически й метод	1	-
2557	-	-	507764.3 7	2275172.3 6	Картометрически й метод	1	-
2558	-	-	507764.8	2275173.0	Картометрически	1	-

Сведения о местоположении измененных (уточненных) границ объекта

1. Система координат -МСК-45, зона 2

2. Сведения о характерных точках границ объекта

Обозначение характерных точек границ	Существующие координаты, м		Измененные (уточненные) координаты, м		Метод определения координат характерной точки	Средняя квадратическая погрешность положения характерной точки (Mt), м	Описание обозначения точки на местности (при наличии)
	X	Y	X	Y			
			7	4	й метод		
2559	-	-	507764.9 5	2275173.1 2	Картометрически й метод	1	-
2560	-	-	507765.0 3	2275173.2 0	Картометрически й метод	1	-
2561	-	-	507765.5 3	2275173.6 1	Картометрически й метод	1	-
2562	-	-	507766.1 2	2275174.0 1	Картометрически й метод	1	-
2563	-	-	507766.8 1	2275174.3 5	Картометрически й метод	1	-
2564	-	-	507767.5 3	2275174.5 6	Картометрически й метод	1	-
2565	-	-	507767.6 4	2275174.5 8	Картометрически й метод	1	-
2566	-	-	507767.7 7	2275174.6 1	Картометрически й метод	1	-
2567	-	-	507768.5 4	2275174.6 6	Картометрически й метод	1	-
2568	-	-	507769.3 8	2275174.6 1	Картометрически й метод	1	-
2569	-	-	507769.4 9	2275174.5 9	Картометрически й метод	1	-
2570	-	-	507769.6 1	2275174.5 6	Картометрически й метод	1	-
2571	-	-	507770.2 2	2275174.3 9	Картометрически й метод	1	-
2572	-	-	507772.0 9	2275173.7 9	Картометрически й метод	1	-
2573	-	-	507776.3 5	2275183.4 2	Картометрически й метод	1	-
2574	-	-	507778.2 4	2275187.7 4	Картометрически й метод	1	-
2575	-	-	507779.5 7	2275190.7 5	Картометрически й метод	1	-
2576	-	-	507779.6 2	2275190.8 4	Картометрически й метод	1	-
2577	-	-	507779.6 5	2275190.9 4	Картометрически й метод	1	-
2578	-	-	507779.7 4	2275191.1 3	Картометрически й метод	1	-
2579	-	-	507779.7 8	2275191.2 3	Картометрически й метод	1	-
2580	-	-	507779.8 4	2275191.3 3	Картометрически й метод	1	-
2581	-	-	507779.8 7	2275191.4 3	Картометрически й метод	1	-
2582	-	-	507779.9 3	2275191.5 8	Картометрически й метод	1	-
2583	-	-	507780.0 0	2275191.7 5	Картометрически й метод	1	-
2584	-	-	507780.1 9	2275192.1 7	Картометрически й метод	1	-
2585	-	-	507780.9 9	2275194.2 4	Картометрически й метод	1	-

Сведения о местоположении измененных (уточненных) границ объекта

1. Система координат -МСК-45, зона 2

2. Сведения о характерных точках границ объекта

Обозначение характерных точек границ	Существующие координаты, м		Измененные (уточненные) координаты, м		Метод определения координат характерной точки	Средняя квадратическая погрешность положения характерной точки (Mt), м	Описание обозначения точки на местности (при наличии)
	X	Y	X	Y			
2586	-	-	507781.6 6	2275196.3 2	Картометрический метод	1	-
2587	-	-	507781.8 9	2275197.1 5	Картометрический метод	1	-
2588	-	-	507781.9 2	2275197.2 5	Картометрический метод	1	-
2589	-	-	507781.9 5	2275197.3 5	Картометрический метод	1	-
2590	-	-	507781.9 8	2275197.4 6	Картометрический метод	1	-
2591	-	-	507782.0 1	2275197.5 6	Картометрический метод	1	-
2592	-	-	507782.0 3	2275197.6 6	Картометрический метод	1	-
2593	-	-	507782.0 6	2275197.7 6	Картометрический метод	1	-
2594	-	-	507782.0 9	2275197.8 7	Картометрический метод	1	-
2595	-	-	507782.1 2	2275197.9 7	Картометрический метод	1	-
2596	-	-	507782.1 7	2275198.1 7	Картометрический метод	1	-
2597	-	-	507782.2 2	2275198.3 8	Картометрический метод	1	-
2598	-	-	507782.2 5	2275198.4 8	Картометрический метод	1	-
2599	-	-	507782.2 9	2275198.6 4	Картометрический метод	1	-
2600	-	-	507782.3 6	2275198.8 9	Картометрический метод	1	-
2601	-	-	507782.4 0	2275199.0 8	Картометрический метод	1	-
2602	-	-	507782.4 3	2275199.2 0	Картометрический метод	1	-
2603	-	-	507782.4 6	2275199.3 0	Картометрический метод	1	-
2604	-	-	507782.4 8	2275199.4 1	Картометрический метод	1	-
2605	-	-	507782.5 1	2275199.5 1	Картометрический метод	1	-
2606	-	-	507782.5 3	2275199.6 2	Картометрический метод	1	-
2607	-	-	507782.5 5	2275199.7 3	Картометрический метод	1	-
2608	-	-	507782.5 7	2275199.8 3	Картометрический метод	1	-
2609	-	-	507782.6 0	2275199.9 3	Картометрический метод	1	-
2610	-	-	507782.6 2	2275200.0 3	Картометрический метод	1	-
2611	-	-	507782.6 5	2275200.1 4	Картометрический метод	1	-
2612	-	-	507782.6 7	2275200.2 4	Картометрический метод	1	-
2613	-	-	507782.7	2275200.4	Картометрический метод	1	-

Сведения о местоположении измененных (уточненных) границ объекта

1. Система координат -МСК-45, зона 2

2. Сведения о характерных точках границ объекта

Обозначение характерных точек границ	Существующие координаты, м		Измененные (уточненные) координаты, м		Метод определения координат характерной точки	Средняя квадратическая погрешность положения характерной точки (Mt), м	Описание обозначения точки на местности (при наличии)
	X	Y	X	Y			
			0	2	й метод		
2614	-	-	507782.7 5	2275200.5 9	Картометрически й метод	1	-
2615	-	-	507782.8 2	2275200.8 9	Картометрически й метод	1	-
2616	-	-	507782.8 9	2275201.2 8	Картометрически й метод	1	-
2617	-	-	507782.9 1	2275201.3 9	Картометрически й метод	1	-
2618	-	-	507782.9 3	2275201.4 9	Картометрически й метод	1	-
2619	-	-	507783.0 7	2275202.2 2	Картометрически й метод	1	-
2620	-	-	507783.0 8	2275202.3 5	Картометрически й метод	1	-
2621	-	-	507783.2 4	2275203.2 0	Картометрически й метод	1	-
2622	-	-	507783.3 8	2275204.2 6	Картометрически й метод	1	-
2623	-	-	507783.4 0	2275204.4 7	Картометрически й метод	1	-
2624	-	-	507783.4 3	2275204.6 7	Картометрически й метод	1	-
2625	-	-	507783.4 6	2275204.8 7	Картометрически й метод	1	-
2626	-	-	507783.4 8	2275205.0 8	Картометрически й метод	1	-
2627	-	-	507783.5 1	2275205.2 8	Картометрически й метод	1	-
2628	-	-	507783.5 5	2275205.7 0	Картометрически й метод	1	-
2629	-	-	507783.5 6	2275205.8 1	Картометрически й метод	1	-
2630	-	-	507783.5 7	2275205.9 1	Картометрически й метод	1	-
2631	-	-	507783.5 8	2275206.0 2	Картометрически й метод	1	-
2632	-	-	507783.6 1	2275206.2 3	Картометрически й метод	1	-
2633	-	-	507783.6 1	2275206.3 4	Картометрически й метод	1	-
2634	-	-	507783.6 2	2275206.4 4	Картометрически й метод	1	-
2635	-	-	507783.6 3	2275206.5 5	Картометрически й метод	1	-
2636	-	-	507783.6 4	2275206.6 5	Картометрически й метод	1	-
2637	-	-	507783.6 5	2275206.7 6	Картометрически й метод	1	-
2638	-	-	507783.6 6	2275206.8 7	Картометрически й метод	1	-
2639	-	-	507783.6 7	2275207.0 5	Картометрически й метод	1	-
2640	-	-	507783.7 0	2275207.3 6	Картометрически й метод	1	-

Сведения о местоположении измененных (уточненных) границ объекта

1. Система координат -МСК-45, зона 2

2. Сведения о характерных точках границ объекта

Обозначение характерных точек границ	Существующие координаты, м		Измененные (уточненные) координаты, м		Метод определения координат характерной точки	Средняя квадратическая погрешность положения характерной точки (Mt), м	Описание обозначения точки на местности (при наличии)
	X	Y	X	Y			
2641	-	-	507783.7 1	2275207.5 0	Картометрически й метод	1	-
2642	-	-	507783.7 2	2275207.6 1	Картометрически й метод	1	-
2643	-	-	507783.7 2	2275207.7 1	Картометрически й метод	1	-
2644	-	-	507783.7 3	2275207.8 2	Картометрически й метод	1	-
2645	-	-	507783.7 3	2275207.9 3	Картометрически й метод	1	-
2646	-	-	507783.7 4	2275208.0 3	Картометрически й метод	1	-
2647	-	-	507783.7 5	2275208.1 4	Картометрически й метод	1	-
2648	-	-	507783.7 5	2275208.3 5	Картометрически й метод	1	-
2649	-	-	507783.7 6	2275208.4 6	Картометрически й метод	1	-
2650	-	-	507783.7 8	2275208.6 4	Картометрически й метод	1	-
2651	-	-	507783.7 8	2275208.7 8	Картометрически й метод	1	-
2652	-	-	507783.7 9	2275208.9 3	Картометрически й метод	1	-
2653	-	-	507783.8 2	2275209.6 6	Картометрически й метод	1	-
2654	-	-	507783.9 3	2275212.7 0	Картометрически й метод	1	-
2655	-	-	507784.0 3	2275216.0 9	Картометрически й метод	1	-
2656	-	-	507784.2 1	2275221.8 6	Картометрически й метод	1	-
2657	-	-	507782.6 0	2275222.1 7	Картометрически й метод	1	-
2658	-	-	507782.4 8	2275222.2 0	Картометрически й метод	1	-
2659	-	-	507782.3 5	2275222.2 3	Картометрически й метод	1	-
2660	-	-	507782.2 3	2275222.2 6	Картометрически й метод	1	-
2661	-	-	507782.1 1	2275222.3 0	Картометрически й метод	1	-
2662	-	-	507781.9 7	2275222.3 5	Картометрически й метод	1	-
2663	-	-	507781.8 5	2275222.3 9	Картометрически й метод	1	-
2664	-	-	507781.7 3	2275222.4 4	Картометрически й метод	1	-
2665	-	-	507781.6 2	2275222.4 8	Картометрически й метод	1	-
2666	-	-	507781.0 9	2275222.7 6	Картометрически й метод	1	-
2667	-	-	507781.0 0	2275222.8 1	Картометрически й метод	1	-
2668	-	-	507780.4	2275223.2	Картометрически	1	-

Сведения о местоположении измененных (уточненных) границ объекта

1. Система координат -МСК-45, зона 2

2. Сведения о характерных точках границ объекта

Обозначение характерных точек границ	Существующие координаты, м		Измененные (уточненные) координаты, м		Метод определения координат характерной точки	Средняя квадратическая погрешность положения характерной точки (Mt), м	Описание обозначения точки на местности (при наличии)
	X	Y	X	Y			
			4	2	й метод		
2669	-	-	507780.3 4	2275223.2 9	Картометрически й метод	1	-
2670	-	-	507780.2 5	2275223.3 7	Картометрически й метод	1	-
2671	-	-	507779.9 0	2275223.7 3	Картометрически й метод	1	-
2672	-	-	507779.8 2	2275223.8 3	Картометрически й метод	1	-
2673	-	-	507779.7 4	2275223.9 3	Картометрически й метод	1	-
2674	-	-	507779.6 6	2275224.0 2	Картометрически й метод	1	-
2675	-	-	507779.5 8	2275224.1 3	Картометрически й метод	1	-
2676	-	-	507779.5 1	2275224.2 3	Картометрически й метод	1	-
2677	-	-	507779.4 3	2275224.3 3	Картометрически й метод	1	-
2678	-	-	507779.3 8	2275224.4 3	Картометрически й метод	1	-
2679	-	-	507779.3 0	2275224.5 7	Картометрически й метод	1	-
2680	-	-	507779.2 4	2275224.6 8	Картометрически й метод	1	-
2681	-	-	507779.1 8	2275224.8 0	Картометрически й метод	1	-
2682	-	-	507779.1 3	2275224.9 2	Картометрически й метод	1	-
2683	-	-	507779.0 7	2275225.0 2	Картометрически й метод	1	-
2684	-	-	507778.8 9	2275225.4 8	Картометрически й метод	1	-
2685	-	-	507778.8 6	2275225.5 9	Картометрически й метод	1	-
2686	-	-	507778.8 1	2275225.7 2	Картометрически й метод	1	-
2687	-	-	507778.7 8	2275225.8 4	Картометрически й метод	1	-
2688	-	-	507778.7 6	2275225.9 6	Картометрически й метод	1	-
2689	-	-	507778.6 4	2275226.7 0	Картометрически й метод	1	-
2690	-	-	507778.6 5	2275227.4 4	Картометрически й метод	1	-
2691	-	-	507778.6 7	2275227.5 5	Картометрически й метод	1	-
2535	513060.8 5	2276368.8 5	507778.8 4	2275228.5 7	Картометрически й метод	1	-
2692	513033.1 2	2276317.8 0	507402.2 9	2275350.6 9	Картометрически й метод	1	-
2693	513032.4 9	2276317.0 2	507414.4 7	2275350.6 0	Картометрически й метод	1	-
2694	513031.7	2276317.6	507428.2	2275348.0	Картометрически	1	-

Сведения о местоположении измененных (уточненных) границ объекта

1. Система координат -МСК-45, зона 2

2. Сведения о характерных точках границ объекта

Обозначение характерных точек границ	Существующие координаты, м		Измененные (уточненные) координаты, м		Метод определения координат характерной точки	Средняя квадратическая погрешность положения характерной точки (Mt), м	Описание обозначения точки на местности (при наличии)
	X	Y	X	Y			
	1	4	7	3	й метод		
2695	513032.3 3	2276318.4 3	507454.6 3	2275341.2 8	Картометрически й метод	1	-
2696	-	-	507468.7 1	2275337.6 5	Картометрически й метод	1	-
2697	-	-	507479.6 2	2275333.4 6	Картометрически й метод	1	-
2698	-	-	507485.9 6	2275329.3 2	Картометрически й метод	1	-
2699	-	-	507492.6 9	2275322.2 8	Картометрически й метод	1	-
2700	-	-	507498.5 9	2275316.5 4	Картометрически й метод	1	-
2701	-	-	507505.4 1	2275313.0 7	Картометрически й метод	1	-
2702	-	-	507514.1 5	2275311.3 5	Картометрически й метод	1	-
2703	-	-	507521.5 9	2275309.6 0	Картометрически й метод	1	-
2704	-	-	507525.0 3	2275309.6 5	Картометрически й метод	1	-
2705	-	-	507527.7 8	2275311.1 5	Картометрически й метод	1	-
2706	-	-	507530.3 0	2275310.7 9	Картометрически й метод	1	-
2707	-	-	507530.6 0	2275308.6 9	Картометрически й метод	1	-
2708	-	-	507528.9 1	2275306.1 4	Картометрически й метод	1	-
2709	-	-	507522.2 1	2275303.4 0	Картометрически й метод	1	-
2710	-	-	507519.9 8	2275302.4 4	Картометрически й метод	1	-
2711	-	-	507519.2 1	2275300.4 5	Картометрически й метод	1	-
2712	-	-	507519.6 4	2275298.2 0	Картометрически й метод	1	-
2713	-	-	507521.9 2	2275296.2 6	Картометрически й метод	1	-
2714	-	-	507525.4 9	2275296.1 7	Картометрически й метод	1	-
2715	-	-	507531.2 9	2275297.7 2	Картометрически й метод	1	-
2716	-	-	507535.7 5	2275300.6 9	Картометрически й метод	1	-
2717	-	-	507536.2 3	2275303.8 7	Картометрически й метод	1	-
2718	-	-	507535.7 7	2275307.4 3	Картометрически й метод	1	-
2719	-	-	507536.6 0	2275309.9 7	Картометрически й метод	1	-
2720	-	-	507538.6 9	2275311.7 2	Картометрически й метод	1	-
2721	-	-	507541.9 8	2275312.6 9	Картометрически й метод	1	-

Сведения о местоположении измененных (уточненных) границ объекта

1. Система координат -МСК-45, зона 2

2. Сведения о характерных точках границ объекта

Обозначение характерных точек границ	Существующие координаты, м		Измененные (уточненные) координаты, м		Метод определения координат характерной точки	Средняя квадратическая погрешность положения характерной точки (Mt), м	Описание обозначения точки на местности (при наличии)
	X	Y	X	Y			
2722	-	-	507545.7 1	2275311.1 6	Картометрически й метод	1	-
2723	-	-	507548.8 0	2275308.1 6	Картометрически й метод	1	-
2724	-	-	507550.1 8	2275304.0 8	Картометрически й метод	1	-
2725	-	-	507551.3 1	2275299.2 2	Картометрически й метод	1	-
2726	-	-	507553.2 0	2275297.2 4	Картометрически й метод	1	-
2727	-	-	507556.6 4	2275296.2 3	Картометрически й метод	1	-
2728	-	-	507561.5 4	2275296.5 8	Картометрически й метод	1	-
2729	-	-	507566.9 4	2275297.7 2	Картометрически й метод	1	-
2730	-	-	507572.2 7	2275296.0 8	Картометрически й метод	1	-
2731	-	-	507579.7 9	2275292.4 8	Картометрически й метод	1	-
2732	-	-	507582.7 0	2275292.6 6	Картометрически й метод	1	-
2733	-	-	507594.0 7	2275293.4 9	Картометрически й метод	1	-
2734	-	-	507610.6 3	2275291.4 9	Картометрически й метод	1	-
2735	-	-	507622.3 1	2275290.2 1	Картометрически й метод	1	-
2736	-	-	507637.3 6	2275287.3 9	Картометрически й метод	1	-
2737	-	-	507645.4 4	2275286.7 2	Картометрически й метод	1	-
2738	-	-	507651.1 2	2275287.7 3	Картометрически й метод	1	-
2739	-	-	507656.3 8	2275289.1 4	Картометрически й метод	1	-
2740	-	-	507660.2 4	2275288.1 3	Картометрически й метод	1	-
2741	-	-	507664.3 9	2275285.0 2	Картометрически й метод	1	-
2742	-	-	507668.0 3	2275284.5 4	Картометрически й метод	1	-
2743	-	-	507672.5 0	2275286.0 7	Картометрически й метод	1	-
2744	-	-	507678.5 4	2275289.7 3	Картометрически й метод	1	-
2745	-	-	507684.4 8	2275298.8 2	Картометрически й метод	1	-
2746	-	-	507689.3 9	2275306.8 2	Картометрически й метод	1	-
2747	-	-	507693.9 0	2275310.6 0	Картометрически й метод	1	-
2748	-	-	507703.1 4	2275312.4 6	Картометрически й метод	1	-
2749	-	-	507713.5	2275315.4	Картометрически	1	-

Сведения о местоположении измененных (уточненных) границ объекта

1. Система координат -МСК-45, зона 2

2. Сведения о характерных точках границ объекта

Обозначение характерных точек границ	Существующие координаты, м		Измененные (уточненные) координаты, м		Метод определения координат характерной точки	Средняя квадратическая погрешность положения характерной точки (Mt), м	Описание обозначения точки на местности (при наличии)
	X	Y	X	Y			
			4	0	й метод		
2750	-	-	507717.2 6	2275314.6 5	Картометрически й метод	1	-
2751	-	-	507718.4 7	2275312.8 2	Картометрически й метод	1	-
2752	-	-	507719.5 0	2275298.0 1	Картометрически й метод	1	-
2753	-	-	507718.2 4	2275293.6 3	Картометрически й метод	1	-
2754	-	-	507714.3 2	2275289.3 3	Картометрически й метод	1	-
2755	-	-	507709.3 7	2275285.0 3	Картометрически й метод	1	-
2756	-	-	507706.7 8	2275281.1 5	Картометрически й метод	1	-
2757	-	-	507705.4 4	2275273.4 6	Картометрически й метод	1	-
2758	-	-	507705.9 1	2275268.3 1	Картометрически й метод	1	-
2759	-	-	507708.0 8	2275256.5 7	Картометрически й метод	1	-
2760	-	-	507709.4 7	2275251.8 3	Картометрически й метод	1	-
2761	-	-	507709.1 8	2275244.1 4	Картометрически й метод	1	-
2762	-	-	507707.4 1	2275234.5 9	Картометрически й метод	1	-
2763	-	-	507704.3 2	2275228.8 6	Картометрически й метод	1	-
2764	-	-	507700.5 5	2275223.7 7	Картометрически й метод	1	-
2765	-	-	507689.4 2	2275212.7 5	Картометрически й метод	1	-
2766	-	-	507684.4 3	2275209.7 7	Картометрически й метод	1	-
2767	-	-	507680.8 6	2275209.0 5	Картометрически й метод	1	-
2768	-	-	507676.2 5	2275208.5 9	Картометрически й метод	1	-
2769	-	-	507670.4 5	2275206.5 2	Картометрически й метод	1	-
2770	-	-	507659.2 4	2275199.7 4	Картометрически й метод	1	-
2771	-	-	507651.9 5	2275193.9 7	Картометрически й метод	1	-
2772	-	-	507651.7 8	2275193.8 3	Картометрически й метод	1	-
2773	-	-	507649.1 8	2275191.7 8	Картометрически й метод	1	-
2774	-	-	507639.6 9	2275184.2 3	Картометрически й метод	1	-
2775	-	-	507633.8 1	2275179.3 8	Картометрически й метод	1	-
2776	-	-	507626.4 2	2275174.3 8	Картометрически й метод	1	-

Сведения о местоположении измененных (уточненных) границ объекта

1. Система координат -МСК-45, зона 2

2. Сведения о характерных точках границ объекта

Обозначение характерных точек границ	Существующие координаты, м		Измененные (уточненные) координаты, м		Метод определения координат характерной точки	Средняя квадратическая погрешность положения характерной точки (Mt), м	Описание обозначения точки на местности (при наличии)
	X	Y	X	Y			
2777	-	-	507618.0 4	2275168.5 6	Картометрический метод	1	-
2778	-	-	507610.8 4	2275162.4 9	Картометрический метод	1	-
2779	-	-	507608.1 3	2275158.8 8	Картометрический метод	1	-
2780	-	-	507607.7 7	2275156.0 9	Картометрический метод	1	-
2781	-	-	507607.6 7	2275153.9 8	Картометрический метод	1	-
2782	-	-	507606.3 7	2275152.1 0	Картометрический метод	1	-
2783	-	-	507606.1 5	2275149.3 3	Картометрический метод	1	-
2784	-	-	507610.5 7	2275145.1 6	Картометрический метод	1	-
2785	-	-	507611.6 9	2275141.4 7	Картометрический метод	1	-
2786	-	-	507609.1 2	2275136.5 3	Картометрический метод	1	-
2787	-	-	507595.4 8	2275121.7 2	Картометрический метод	1	-
2788	-	-	507587.1 3	2275113.3 8	Картометрический метод	1	-
2789	-	-	507583.1 1	2275108.4 3	Картометрический метод	1	-
2790	-	-	507580.7 9	2275104.4 3	Картометрический метод	1	-
2791	-	-	507576.9 9	2275101.8 6	Картометрический метод	1	-
2792	-	-	507566.4 3	2275100.1 1	Картометрический метод	1	-
2793	-	-	507555.5 8	2275100.2 1	Картометрический метод	1	-
2794	-	-	507544.8 5	2275101.5 1	Картометрический метод	1	-
2795	-	-	507537.2 6	2275104.9 6	Картометрический метод	1	-
2796	-	-	507532.8 9	2275109.2 7	Картометрический метод	1	-
2797	-	-	507528.6 9	2275116.0 9	Картометрический метод	1	-
2798	-	-	507526.5 9	2275123.2 0	Картометрический метод	1	-
2799	-	-	507527.3 0	2275129.0 3	Картометрический метод	1	-
2800	-	-	507530.0 0	2275134.2 4	Картометрический метод	1	-
2801	-	-	507537.6 0	2275148.1 0	Картометрический метод	1	-
2802	-	-	507538.4 1	2275155.2 6	Картометрический метод	1	-
2803	-	-	507537.3 7	2275163.4 4	Картометрический метод	1	-
2804	-	-	507535.1	2275170.5	Картометрический метод	1	-

Сведения о местоположении измененных (уточненных) границ объекта

1. Система координат -МСК-45, зона 2

2. Сведения о характерных точках границ объекта

Обозначение характерных точек границ	Существующие координаты, м		Измененные (уточненные) координаты, м		Метод определения координат характерной точки	Средняя квадратическая погрешность положения характерной точки (Mt), м	Описание обозначения точки на местности (при наличии)
	X	Y	X	Y			
			4	6	й метод		
2805	-	-	507531.0 9	2275176.0 5	Картометрически й метод	1	-
2806	-	-	507524.9 5	2275183.7 7	Картометрически й метод	1	-
2807	-	-	507520.6 6	2275187.8 0	Картометрически й метод	1	-
2808	-	-	507515.5 8	2275191.5 7	Картометрически й метод	1	-
2809	-	-	507501.7 9	2275202.4 7	Картометрически й метод	1	-
2810	-	-	507495.2 4	2275207.2 7	Картометрически й метод	1	-
2811	-	-	507487.1 2	2275210.3 3	Картометрически й метод	1	-
2812	-	-	507479.0 0	2275213.5 1	Картометрически й метод	1	-
2813	-	-	507475.3 8	2275216.5 0	Картометрически й метод	1	-
2814	-	-	507471.3 6	2275220.1 4	Картометрически й метод	1	-
2815	-	-	507468.1 8	2275220.6 2	Картометрически й метод	1	-
2816	-	-	507462.5 3	2275217.3 7	Картометрически й метод	1	-
2817	-	-	507458.1 8	2275217.1 7	Картометрически й метод	1	-
2818	-	-	507452.8 5	2275219.2 0	Картометрически й метод	1	-
2819	-	-	507429.4 0	2275230.2 3	Картометрически й метод	1	-
2820	-	-	507407.3 0	2275239.3 0	Картометрически й метод	1	-
2821	-	-	507379.0 4	2275248.9 3	Картометрически й метод	1	-
2822	-	-	507372.7 6	2275251.1 5	Картометрически й метод	1	-
2823	-	-	507367.7 0	2275252.9 2	Картометрически й метод	1	-
2824	-	-	507364.2 1	2275256.5 8	Картометрически й метод	1	-
2825	-	-	507361.2 1	2275262.3 6	Картометрически й метод	1	-
2826	-	-	507357.5 7	2275267.3 3	Картометрически й метод	1	-
2827	-	-	507357.2 8	2275272.1 4	Картометрически й метод	1	-
2828	-	-	507357.2 0	2275273.4 2	Картометрически й метод	1	-
2829	-	-	507359.8 8	2275280.2 0	Картометрически й метод	1	-
2830	-	-	507365.3 7	2275285.4 4	Картометрически й метод	1	-
2831	-	-	507373.8 6	2275292.4 5	Картометрически й метод	1	-

Сведения о местоположении измененных (уточненных) границ объекта

1. Система координат -МСК-45, зона 2

2. Сведения о характерных точках границ объекта

Обозначение характерных точек границ	Существующие координаты, м		Измененные (уточненные) координаты, м		Метод определения координат характерной точки	Средняя квадратическая погрешность положения характерной точки (Mt), м	Описание обозначения точки на местности (при наличии)
	X	Y	X	Y			
2832	-	-	507377.7 4	2275298.5 9	Картометрический метод	1	-
2833	-	-	507379.7 8	2275303.5 2	Картометрический метод	1	-
2834	-	-	507382.6 1	2275308.5 8	Картометрический метод	1	-
2835	-	-	507383.4 7	2275313.2 2	Картометрический метод	1	-
2836	-	-	507383.4 8	2275321.4 4	Картометрический метод	1	-
2837	-	-	507383.2 3	2275329.3 6	Картометрический метод	1	-
2838	-	-	507385.6 4	2275336.1 5	Картометрический метод	1	-
2839	-	-	507391.4 5	2275346.4 3	Картометрический метод	1	-
2840	-	-	507395.4 5	2275349.0 0	Картометрический метод	1	-
2692	513033.1 2	2276317.8 0	507402.2 9	2275350.6 9	Картометрический метод	1	-
							-
2841	513026.5 1	2276338.7 3	507306.8 3	2275364.4 7	Картометрический метод	1	-
2842	513025.7 5	2276338.0 9	507309.3 4	2275364.2 5	Картометрический метод	1	-
2843	513025.0 9	2276338.8 6	507311.3 6	2275362.1 6	Картометрический метод	1	-
2844	513025.8 6	2276339.5 0	507313.5 3	2275358.4 9	Картометрический метод	1	-
2845	-	-	507316.4 8	2275356.5 5	Картометрический метод	1	-
2846	-	-	507326.3 7	2275353.3 9	Картометрический метод	1	-
2847	-	-	507336.5 2	2275347.9 9	Картометрический метод	1	-
2848	-	-	507340.8 1	2275344.0 8	Картометрический метод	1	-
2849	-	-	507342.1 9	2275340.0 0	Картометрический метод	1	-
2850	-	-	507341.7 8	2275336.1 5	Картометрический метод	1	-
2851	-	-	507339.7 0	2275333.6 1	Картометрический метод	1	-
2852	-	-	507338.1 4	2275331.8 7	Картометрический метод	1	-
2853	-	-	507338.0 5	2275329.3 5	Картометрический метод	1	-
2854	-	-	507338.6 2	2275326.3 2	Картометрический метод	1	-
2855	-	-	507338.5 8	2275320.4 9	Картометрический метод	1	-
2856	-	-	507340.5 0	2275315.4 9	Картометрический метод	1	-
2857	-	-	507342.2 6	2275313.0 1	Картометрический метод	1	-

Сведения о местоположении измененных (уточненных) границ объекта

1. Система координат -МСК-45, зона 2

2. Сведения о характерных точках границ объекта

Обозначение характерных точек границ	Существующие координаты, м		Измененные (уточненные) координаты, м		Метод определения координат характерной точки	Средняя квадратическая погрешность положения характерной точки (Mt), м	Описание обозначения точки на местности (при наличии)
	X	Y	X	Y			
2858	-	-	507349.1 0	2275307.2 9	Картометрически й метод	1	-
2859	-	-	507354.6 3	2275299.8 4	Картометрически й метод	1	-
2860	-	-	507356.3 5	2275295.7 6	Картометрически й метод	1	-
2861	-	-	507355.9 9	2275293.3 7	Картометрически й метод	1	-
2862	-	-	507354.0 6	2275289.0 0	Картометрически й метод	1	-
2863	-	-	507350.6 8	2275284.9 5	Картометрически й метод	1	-
2864	-	-	507348.7 6	2275280.8 2	Картометрически й метод	1	-
2865	-	-	507347.9 8	2275275.8 3	Картометрически й метод	1	-
2866	-	-	507347.6 8	2275273.9 2	Картометрически й метод	1	-
2867	-	-	507345.3 5	2275270.4 5	Картометрически й метод	1	-
2868	-	-	507340.2 6	2275265.8 7	Картометрически й метод	1	-
2869	-	-	507333.7 0	2275261.2 8	Картометрически й метод	1	-
2870	-	-	507331.9 1	2275258.4 8	Картометрически й метод	1	-
2871	-	-	507329.7 6	2275250.7 7	Картометрически й метод	1	-
2872	-	-	507328.0 9	2275247.3 1	Картометрически й метод	1	-
2873	-	-	507328.6 5	2275245.2 0	Картометрически й метод	1	-
2874	-	-	507330.9 1	2275244.7 0	Картометрически й метод	1	-
2875	-	-	507333.5 3	2275246.7 2	Картометрически й метод	1	-
2876	-	-	507338.1 0	2275251.8 2	Картометрически й метод	1	-
2877	-	-	507341.5 0	2275253.8 6	Картометрически й метод	1	-
2878	-	-	507346.9 0	2275254.8 6	Картометрически й метод	1	-
2879	-	-	507351.6 8	2275253.6 1	Картометрически й метод	1	-
2880	-	-	507358.6 3	2275249.0 9	Картометрически й метод	1	-
2881	-	-	507366.4 8	2275246.1 6	Картометрически й метод	1	-
2882	-	-	507372.8 4	2275245.5 9	Картометрически й метод	1	-
2883	-	-	507377.2 7	2275244.1 3	Картометрически й метод	1	-
2884	-	-	507385.5 1	2275241.2 2	Картометрически й метод	1	-
2885	-	-	507392.9	2275237.8	Картометрически	1	-

Сведения о местоположении измененных (уточненных) границ объекта

1. Система координат -МСК-45, зона 2

2. Сведения о характерных точках границ объекта

Обозначение характерных точек границ	Существующие координаты, м		Измененные (уточненные) координаты, м		Метод определения координат характерной точки	Средняя квадратическая погрешность положения характерной точки (Mt), м	Описание обозначения точки на местности (при наличии)
	X	Y	X	Y			
			7	9	й метод		
2886	-	-	507403.1 9	2275235.4 0	Картометрически й метод	1	-
2887	-	-	507412.1 6	2275232.7 6	Картометрически й метод	1	-
2888	-	-	507452.8 9	2275216.0 4	Картометрически й метод	1	-
2889	-	-	507463.2 2	2275211.4 2	Картометрически й метод	1	-
2890	-	-	507471.3 2	2275209.5 6	Картометрически й метод	1	-
2891	-	-	507492.5 6	2275204.5 9	Картометрически й метод	1	-
2892	-	-	507499.6 3	2275200.7 2	Картометрически й метод	1	-
2893	-	-	507505.8 7	2275195.2 5	Картометрически й метод	1	-
2894	-	-	507514.0 5	2275187.7 1	Картометрически й метод	1	-
2895	-	-	507515.9 8	2275182.9 7	Картометрически й метод	1	-
2896	-	-	507515.7 8	2275177.9 4	Картометрически й метод	1	-
2897	-	-	507513.4 7	2275173.0 2	Картометрически й метод	1	-
2898	-	-	507507.6 8	2275162.7 4	Картометрически й метод	1	-
2899	-	-	507501.7 3	2275152.9 9	Картометрически й метод	1	-
2900	-	-	507499.4 2	2275148.5 9	Картометрически й метод	1	-
2901	-	-	507499.9 9	2275146.0 8	Картометрически й метод	1	-
2902	-	-	507506.0 2	2275141.4 1	Картометрически й метод	1	-
2903	-	-	507511.2 6	2275135.1 4	Картометрически й метод	1	-
2904	-	-	507513.3 7	2275127.3 7	Картометрически й метод	1	-
2905	-	-	507514.1 5	2275114.2 8	Картометрически й метод	1	-
2906	-	-	507514.5 1	2275108.7 2	Картометрически й метод	1	-
2907	-	-	507516.9 7	2275103.0 7	Картометрически й метод	1	-
2908	-	-	507522.4 8	2275096.9 5	Картометрически й метод	1	-
2909	-	-	507535.3 2	2275087.8 7	Картометрически й метод	1	-
2910	-	-	507538.9 3	2275085.9 4	Картометрически й метод	1	-
2911	-	-	507543.2 9	2275086.0 0	Картометрически й метод	1	-
2912	-	-	507549.0 9	2275087.2 8	Картометрически й метод	1	-

Сведения о местоположении измененных (уточненных) границ объекта

1. Система координат -МСК-45, зона 2

2. Сведения о характерных точках границ объекта

Обозначение характерных точек границ	Существующие координаты, м		Измененные (уточненные) координаты, м		Метод определения координат характерной точки	Средняя квадратическая погрешность положения характерной точки (Mt), м	Описание обозначения точки на местности (при наличии)
	X	Y	X	Y			
2913	-	-	507556.0 3	2275088.1 8	Картометрически й метод	1	-
2914	-	-	507558.5 6	2275087.5 5	Картометрически й метод	1	-
2915	-	-	507560.8 4	2275084.6 7	Картометрически й метод	1	-
2916	-	-	507560.6 1	2275082.8 2	Картометрически й метод	1	-
2917	-	-	507557.6 1	2275079.6 1	Картометрически й метод	1	-
2918	-	-	507557.2 4	2275077.7 4	Картометрически й метод	1	-
2919	-	-	507559.3 7	2275076.8 5	Картометрически й метод	1	-
2920	-	-	507565.5 9	2275076.9 4	Картометрически й метод	1	-
2921	-	-	507568.2 7	2275074.6 0	Картометрически й метод	1	-
2922	-	-	507568.9 7	2275071.8 4	Картометрически й метод	1	-
2923	-	-	507568.2 2	2275068.6 5	Картометрически й метод	1	-
2924	-	-	507563.4 5	2275060.7 7	Картометрически й метод	1	-
2925	-	-	507561.0 2	2275055.1 7	Картометрически й метод	1	-
2926	-	-	507559.1 4	2275048.5 4	Картометрически й метод	1	-
2927	-	-	507556.3 0	2275043.4 6	Картометрически й метод	1	-
2928	-	-	507548.6 5	2275033.8 3	Картометрически й метод	1	-
2929	-	-	507540.4 5	2275019.4 1	Картометрически й метод	1	-
2930	-	-	507535.3 2	2275008.3 5	Картометрически й метод	1	-
2931	-	-	507531.8 6	2275001.0 2	Картометрически й метод	1	-
2932	-	-	507524.7 3	2274991.5 2	Картометрически й метод	1	-
2933	-	-	507520.4 7	2274984.0 5	Картометрически й метод	1	-
2934	-	-	507518.7 2	2274977.6 7	Картометрически й метод	1	-
2935	-	-	507517.4 7	2274972.4 9	Картометрически й метод	1	-
2936	-	-	507513.6 5	2274966.6 2	Картометрически й метод	1	-
2937	-	-	507509.1 1	2274960.6 0	Картометрически й метод	1	-
2938	-	-	507508.6 3	2274957.4 1	Картометрически й метод	1	-
2939	-	-	507504.1 0	2274951.5 2	Картометрически й метод	1	-
2940	-	-	507495.5	2274945.1	Картометрически	1	-

Сведения о местоположении измененных (уточненных) границ объекта

1. Система координат -МСК-45, зона 2

2. Сведения о характерных точках границ объекта

Обозначение характерных точек границ	Существующие координаты, м		Измененные (уточненные) координаты, м		Метод определения координат характерной точки	Средняя квадратическая погрешность положения характерной точки (Mt), м	Описание обозначения точки на местности (при наличии)
	X	Y	X	Y			
			8	7	й метод		
2941	-	-	507483.5 0	2274939.0 4	Картометрически й метод	1	-
2942	-	-	507451.7 2	2274927.5 8	Картометрически й метод	1	-
2943	-	-	507436.0 6	2274923.1 2	Картометрически й метод	1	-
2944	-	-	507421.3 4	2274920.1 2	Картометрически й метод	1	-
2945	-	-	507413.2 1	2274915.5 0	Картометрически й метод	1	-
2946	-	-	507403.8 6	2274913.3 8	Картометрически й метод	1	-
2947	-	-	507399.5 3	2274909.7 4	Картометрически й метод	1	-
2948	-	-	507390.6 7	2274900.7 4	Картометрически й метод	1	-
2949	-	-	507385.6 7	2274894.4 4	Картометрически й метод	1	-
2950	-	-	507383.3 1	2274892.8 3	Картометрически й метод	1	-
2951	-	-	507379.0 0	2274888.9 2	Картометрически й метод	1	-
2952	-	-	507371.8 1	2274883.7 8	Картометрически й метод	1	-
2953	-	-	507367.5 2	2274878.4 3	Картометрически й метод	1	-
2954	-	-	507360.5 1	2274869.1 9	Картометрически й метод	1	-
2955	-	-	507355.1 9	2274862.6 3	Картометрически й метод	1	-
2956	-	-	507349.7 2	2274856.8 6	Картометрически й метод	1	-
2957	-	-	507347.6 7	2274851.9 4	Картометрически й метод	1	-
2958	-	-	507345.6 0	2274844.9 0	Картометрически й метод	1	-
2959	-	-	507343.7 0	2274839.4 4	Картометрически й метод	1	-
2960	-	-	507337.7 4	2274830.7 5	Картометрически й метод	1	-
2961	-	-	507326.6 8	2274818.6 8	Картометрически й метод	1	-
2962	-	-	507313.9 1	2274805.1 3	Картометрически й метод	1	-
2963	-	-	507302.7 9	2274792.2 6	Картометрически й метод	1	-
2964	-	-	507295.0 7	2274787.1 2	Картометрически й метод	1	-
2965	-	-	507288.8 9	2274784.2 4	Картометрически й метод	1	-
2966	-	-	507284.9 5	2274782.3 3	Картометрически й метод	1	-
2967	-	-	507282.6 3	2274778.3 3	Картометрически й метод	1	-

Сведения о местоположении измененных (уточненных) границ объекта

1. Система координат -МСК-45, зона 2

2. Сведения о характерных точках границ объекта

Обозначение характерных точек границ	Существующие координаты, м		Измененные (уточненные) координаты, м		Метод определения координат характерной точки	Средняя квадратическая погрешность положения характерной точки (Mt), м	Описание обозначения точки на местности (при наличии)
	X	Y	X	Y			
2968	-	-	507280.6 9	2274774.8 6	Картометрически й метод	1	-
2969	-	-	507273.7 5	2274770.0 0	Картометрически й метод	1	-
2970	-	-	507263.7 3	2274762.9 6	Картометрически й метод	1	-
2971	-	-	507262.5 9	2274760.0 4	Картометрически й метод	1	-
2972	-	-	507262.1 1	2274756.3 2	Картометрически й метод	1	-
2973	-	-	507258.9 9	2274753.1 0	Картометрически й метод	1	-
2974	-	-	507247.0 8	2274744.7 2	Картометрически й метод	1	-
2975	-	-	507246.0 4	2274742.8 5	Картометрически й метод	1	-
2976	-	-	507246.2 4	2274738.6 2	Картометрически й метод	1	-
2977	-	-	507245.2 1	2274736.0 9	Картометрически й метод	1	-
2978	-	-	507239.5 2	2274732.0 4	Картометрически й метод	1	-
2979	-	-	507228.1 7	2274721.8 1	Картометрически й метод	1	-
2980	-	-	507220.5 9	2274715.4 8	Картометрически й метод	1	-
2981	-	-	507216.3 7	2274714.3 6	Картометрически й метод	1	-
2982	-	-	507211.7 4	2274714.2 9	Картометрически й метод	1	-
2983	-	-	507207.1 0	2274714.7 5	Картометрически й метод	1	-
2984	-	-	507198.3 0	2274714.3 5	Картометрически й метод	1	-
2985	-	-	507190.6 5	2274713.0 4	Картометрически й метод	1	-
2986	-	-	507175.8 4	2274713.0 9	Картометрически й метод	1	-
2987	-	-	507168.4 0	2274715.0 9	Картометрически й метод	1	-
2988	-	-	507162.9 5	2274716.6 0	Картометрически й метод	1	-
2989	-	-	507155.4 8	2274716.3 6	Картометрически й метод	1	-
2990	-	-	507149.4 2	2274714.2 8	Картометрически й метод	1	-
2991	-	-	507143.1 3	2274710.4 8	Картометрически й метод	1	-
2992	-	-	507137.1 1	2274706.0 2	Картометрически й метод	1	-
2993	-	-	507134.6 0	2274705.1 9	Картометрически й метод	1	-
2994	-	-	507131.4 3	2274705.1 5	Картометрически й метод	1	-
2995	-	-	507127.9	2274706.6	Картометрически	1	-

Сведения о местоположении измененных (уточненных) границ объекта

1. Система координат -МСК-45, зона 2

2. Сведения о характерных точках границ объекта

Обозначение характерных точек границ	Существующие координаты, м		Измененные (уточненные) координаты, м		Метод определения координат характерной точки	Средняя квадратическая погрешность положения характерной точки (Mt), м	Описание обозначения точки на местности (при наличии)
	X	Y	X	Y			
			7	9	й метод		
2996	-	-	507125.8 1	2274709.1 6	Картометрически й метод	1	-
2997	-	-	507124.5 9	2274711.5 3	Картометрически й метод	1	-
2998	-	-	507123.6 2	2274714.8 3	Картометрически й метод	1	-
2999	-	-	507123.5 6	2274718.7 9	Картометрически й метод	1	-
3000	-	-	507124.0 3	2274723.0 3	Картометрически й метод	1	-
3001	-	-	507122.6 7	2274725.0 0	Картометрически й метод	1	-
3002	-	-	507120.7 8	2274727.4 8	Картометрически й метод	1	-
3003	-	-	507120.8 7	2274730.1 3	Картометрически й метод	1	-
3004	-	-	507122.9 2	2274735.0 5	Картометрически й метод	1	-
3005	-	-	507122.4 8	2274737.7 1	Картометрически й метод	1	-
3006	-	-	507119.7 8	2274741.7 6	Картометрически й метод	1	-
3007	-	-	507119.7 3	2274744.5 4	Картометрически й метод	1	-
3008	-	-	507121.9 2	2274748.5 4	Картометрически й метод	1	-
3009	-	-	507121.8 8	2274751.3 1	Картометрически й метод	1	-
3010	-	-	507120.2 8	2274756.3 2	Картометрически й метод	1	-
3011	-	-	507119.4 7	2274766.3 5	Картометрически й метод	1	-
3012	-	-	507119.2 5	2274780.9 2	Картометрически й метод	1	-
3013	-	-	507117.8 5	2274786.0 5	Картометрически й метод	1	-
3014	-	-	507114.3 0	2274793.2 7	Картометрически й метод	1	-
3015	-	-	507113.4 0	2274800.6 7	Картометрически й метод	1	-
3016	-	-	507114.6 2	2274816.5 7	Картометрически й метод	1	-
3017	-	-	507114.3 8	2274823.3 0	Картометрически й метод	1	-
3018	-	-	507111.8 6	2274833.3 3	Картометрически й метод	1	-
3019	-	-	507111.6 2	2274835.4 3	Картометрически й метод	1	-
3020	-	-	507111.4 8	2274846.7 5	Картометрически й метод	1	-
3021	-	-	507112.8 9	2274859.2 1	Картометрически й метод	1	-
3022	-	-	507113.2 3	2274871.6 4	Картометрически й метод	1	-

Сведения о местоположении измененных (уточненных) границ объекта

1. Система координат -МСК-45, зона 2

2. Сведения о характерных точках границ объекта

Обозначение характерных точек границ	Существующие координаты, м		Измененные (уточненные) координаты, м		Метод определения координат характерной точки	Средняя квадратическая погрешность положения характерной точки (Mt), м	Описание обозначения точки на местности (при наличии)
	X	Y	X	Y			
3023	-	-	507113.1 3	2274886.8 6	Картометрический метод	1	-
3024	-	-	507113.9 3	2274895.4 8	Картометрический метод	1	-
3025	-	-	507115.9 5	2274901.7 2	Картометрический метод	1	-
3026	-	-	507115.3 6	2274906.7 4	Картометрический метод	1	-
3027	-	-	507115.4 5	2274910.7 6	Картометрический метод	1	-
3028	-	-	507116.8 8	2274914.9 6	Картометрический метод	1	-
3029	-	-	507121.8 1	2274921.6 6	Картометрический метод	1	-
3030	-	-	507122.0 2	2274924.9 7	Картометрический метод	1	-
3031	-	-	507121.3 1	2274928.4 0	Картометрический метод	1	-
3032	-	-	507120.3 4	2274931.0 3	Картометрический метод	1	-
3033	-	-	507121.2 2	2274934.8 8	Картометрический метод	1	-
3034	-	-	507119.3 0	2274940.1 4	Картометрический метод	1	-
3035	-	-	507118.8 3	2274943.9 7	Картометрический метод	1	-
3036	-	-	507120.4 6	2274949.9 5	Картометрический метод	1	-
3037	-	-	507124.0 7	2274956.0 8	Картометрический метод	1	-
3038	-	-	507124.6 5	2274962.1 8	Картометрический метод	1	-
3039	-	-	507123.8 5	2274970.4 7	Картометрический метод	1	-
3040	-	-	507123.9 0	2274970.6 0	Картометрический метод	1	-
3041	-	-	507125.3 4	2274973.3 0	Картометрический метод	1	-
3042	-	-	507129.7 9	2274976.0 2	Картометрический метод	1	-
3043	-	-	507132.6 4	2274979.7 6	Картометрический метод	1	-
3044	-	-	507136.1 2	2274986.9 7	Картометрический метод	1	-
3045	-	-	507137.5 7	2274996.1 1	Картометрический метод	1	-
3046	-	-	507139.9 6	2275007.5 7	Картометрический метод	1	-
3047	-	-	507142.2 2	2275012.5 9	Картометрический метод	1	-
3048	-	-	507143.1 2	2275013.8 0	Картометрический метод	1	-
3049	-	-	507148.4 6	2275019.8 3	Картометрический метод	1	-
3050	-	-	507148.9	2275024.8	Картометрический метод	1	-

Сведения о местоположении измененных (уточненных) границ объекта

1. Система координат -МСК-45, зона 2

2. Сведения о характерных точках границ объекта

Обозначение характерных точек границ	Существующие координаты, м		Измененные (уточненные) координаты, м		Метод определения координат характерной точки	Средняя квадратическая погрешность положения характерной точки (Mt), м	Описание обозначения точки на местности (при наличии)
	X	Y	X	Y			
			1	6	й метод		
3051	-	-	507150.4 5	2275027.8 0	Картометрически й метод	1	-
3052	-	-	507153.0 3	2275032.2 1	Картометрически й метод	1	-
3053	-	-	507154.6 9	2275036.5 9	Картометрически й метод	1	-
3054	-	-	507160.0 5	2275044.8 7	Картометрически й метод	1	-
3055	-	-	507161.5 7	2275049.8 0	Картометрически й метод	1	-
3056	-	-	507167.3 7	2275059.6 7	Картометрически й метод	1	-
3057	-	-	507173.9 7	2275069.9 5	Картометрически й метод	1	-
3058	-	-	507175.9 6	2275074.3 8	Картометрически й метод	1	-
3059	-	-	507176.0 5	2275074.5 2	Картометрически й метод	1	-
3060	-	-	507184.2 2	2275083.4 9	Картометрически й метод	1	-
3061	-	-	507188.7 4	2275090.5 6	Картометрически й метод	1	-
3062	-	-	507196.1 6	2275103.3 7	Картометрически й метод	1	-
3063	-	-	507203.6 6	2275114.9 9	Картометрически й метод	1	-
3064	-	-	507208.9 9	2275121.5 5	Картометрически й метод	1	-
3065	-	-	507213.1 7	2275125.0 6	Картометрически й метод	1	-
3066	-	-	507215.8 5	2275130.9 2	Картометрически й метод	1	-
3067	-	-	507219.7 8	2275138.5 2	Картометрически й метод	1	-
3068	-	-	507233.9 6	2275154.8 7	Картометрически й метод	1	-
3069	-	-	507243.4 4	2275166.9 2	Картометрически й метод	1	-
3070	-	-	507246.6 8	2275175.3 0	Картометрически й метод	1	-
3071	-	-	507246.6 2	2275188.0 0	Картометрически й метод	1	-
3072	-	-	507248.2 1	2275196.5 0	Картометрически й метод	1	-
3073	-	-	507251.7 7	2275207.0 0	Картометрически й метод	1	-
3074	-	-	507253.6 0	2275216.9 5	Картометрически й метод	1	-
3075	-	-	507255.5 4	2275226.9 6	Картометрически й метод	1	-
3076	-	-	507260.2 8	2275243.3 6	Картометрически й метод	1	-
3077	-	-	507260.6 6	2275244.3 1	Картометрически й метод	1	-

Сведения о местоположении измененных (уточненных) границ объекта

1. Система координат -МСК-45, зона 2

2. Сведения о характерных точках границ объекта

Обозначение характерных точек границ	Существующие координаты, м		Измененные (уточненные) координаты, м		Метод определения координат характерной точки	Средняя квадратическая погрешность положения характерной точки (Mt), м	Описание обозначения точки на местности (при наличии)
	X	Y	X	Y			
3078	-	-	507264.5 8	2275247.9 4	Картометрический метод	1	-
3079	-	-	507265.0 9	2275249.1 5	Картометрический метод	1	-
3080	-	-	507264.9 7	2275257.2 1	Картометрический метод	1	-
3081	-	-	507267.6 0	2275262.6 8	Картометрический метод	1	-
3082	-	-	507272.2 3	2275271.6 1	Картометрический метод	1	-
3083	-	-	507277.5 0	2275282.1 4	Картометрический метод	1	-
3084	-	-	507280.2 7	2275291.0 5	Картометрический метод	1	-
3085	-	-	507280.9 5	2275299.5 2	Картометрический метод	1	-
3086	-	-	507280.6 3	2275302.5 5	Картометрический метод	1	-
3087	-	-	507279.9 2	2275302.8 3	Картометрический метод	1	-
3088	-	-	507280.0 1	2275308.3 9	Картометрический метод	1	-
3089	-	-	507278.3 5	2275320.0 6	Картометрический метод	1	-
3090	-	-	507277.2 9	2275326.3 3	Картометрический метод	1	-
3091	-	-	507278.0 4	2275329.7 8	Картометрический метод	1	-
3092	-	-	507280.2 1	2275335.5 0	Картометрический метод	1	-
3093	-	-	507284.9 0	2275340.3 3	Картометрический метод	1	-
3094	-	-	507291.5 7	2275349.4 2	Картометрический метод	1	-
3095	-	-	507297.5 3	2275357.8 5	Картометрический метод	1	-
3096	-	-	507301.3 1	2275361.7 4	Картометрический метод	1	-
2841	513026.5 1	2276338.7 3	507306.8 3	2275364.4 7	Картометрический метод	1	-
3097	505518.9 4	2277573.4 9	508007.9 6	2275412.2 6	Картометрический метод	1	-
3098	505376.4 6	2277492.3 3	508003.4 1	2275374.7 8	Картометрический метод	1	-
3099	505428.4 6	2277354.5 2	508002.8 9	2275369.6 2	Картометрический метод	1	-
3100	505472.4 0	2277278.1 9	507996.1 2	2275370.1 8	Картометрический метод	1	-
3101	505561.3 9	2277191.2 0	507988.1 7	2275371.1 9	Картометрический метод	1	-
3102	505594.3 1	2277218.7 5	507983.3 4	2275371.7 4	Картометрический метод	1	-
3103	505659.5 0	2277222.2 3	507972.9 8	2275373.3 1	Картометрический метод	1	-

Сведения о местоположении измененных (уточненных) границ объекта

1. Система координат -МСК-45, зона 2

2. Сведения о характерных точках границ объекта

Обозначение характерных точек границ	Существующие координаты, м		Измененные (уточненные) координаты, м		Метод определения координат характерной точки	Средняя квадратическая погрешность положения характерной точки (Mt), м	Описание обозначения точки на местности (при наличии)
	X	Y	X	Y			
3104	505695.7 6	2277251.2 7	507951.4 4	2275377.1 6	Картометрический метод	1	-
3105	505703.3 5	2277292.0 6	507970.5 8	2275389.0 5	Картометрический метод	1	-
3106	505727.8 2	2277415.6 8	507980.4 2	2275383.5 8	Картометрический метод	1	-
3107	505661.4 7	2277505.5 4	507997.0 0	2275377.9 0	Картометрический метод	1	-
3108	505586.1 3	2277556.0 2	507998.2 4	2275381.1 5	Картометрический метод	1	-
3109	-	-	507981.9 8	2275386.7 1	Картометрический метод	1	-
3110	-	-	507974.0 3	2275391.1 8	Картометрический метод	1	-
3097	505518.9 4	2277573.4 9	508007.9 6	2275412.2 6	Картометрический метод	1	-
							-
3111	508400.2 7	2278634.7 5	509062.5 3	2275429.3 7	Картометрический метод	1	-
3112	508382.6 4	2278634.4 9	509062.7 4	2275429.3 5	Картометрический метод	1	-
3113	508366.3 0	2278634.2 4	509062.8 8	2275429.3 4	Картометрический метод	1	-
3114	508332.8 4	2278629.8 7	509063.0 1	2275429.3 3	Картометрический метод	1	-
3115	508228.8 2	2278612.3 9	509063.1 5	2275429.3 3	Картометрический метод	1	-
3116	508144.3 8	2278598.6 7	509063.2 8	2275429.3 1	Картометрический метод	1	-
3117	508141.3 2	2278591.5 2	509063.4 2	2275429.2 9	Картометрический метод	1	-
3118	508138.0 8	2278525.3 4	509063.5 6	2275429.2 7	Картометрический метод	1	-
3119	508214.1 1	2278434.1 9	509063.6 9	2275429.2 5	Картометрический метод	1	-
3120	508217.5 5	2278436.9 4	509063.8 3	2275429.2 4	Картометрический метод	1	-
3121	508248.9 5	2278463.2 8	509066.7 7	2275428.7 1	Картометрический метод	1	-
3122	508262.7 1	2278473.5 2	509066.9 1	2275428.6 9	Картометрический метод	1	-
3123	508268.0 0	2278476.5 0	509067.0 5	2275428.6 6	Картометрический метод	1	-
3124	508270.9 6	2278477.9 9	509067.1 9	2275428.6 3	Картометрический метод	1	-
3125	508273.9 7	2278479.3 4	509067.3 2	2275428.6 0	Картометрический метод	1	-
3126	508280.5 2	2278481.9 7	509067.4 6	2275428.5 6	Картометрический метод	1	-
3127	508283.5 6	2278483.0 1	509067.6 0	2275428.5 2	Картометрический метод	1	-
3128	508287.2 1	2278484.1 2	509067.7 3	2275428.4 8	Картометрический метод	1	-
3129	508292.0 8	2278485.3 6	509067.8 7	2275428.4 4	Картометрический метод	1	-

Сведения о местоположении измененных (уточненных) границ объекта

1. Система координат -МСК-45, зона 2

2. Сведения о характерных точках границ объекта

Обозначение характерных точек границ	Существующие координаты, м		Измененные (уточненные) координаты, м		Метод определения координат характерной точки	Средняя квадратическая погрешность положения характерной точки (Mt), м	Описание обозначения точки на местности (при наличии)
	X	Y	X	Y			
3130	508296.6 4	2278486.2 7	509068.0 0	2275428.4 0	Картометрически й метод	1	-
3131	508304.7 2	2278487.5 7	509068.1 4	2275428.3 5	Картометрически й метод	1	-
3132	508305.6 3	2278493.9 2	509068.2 7	2275428.2 9	Картометрически й метод	1	-
3133	508322.2 5	2278497.3 4	509068.4 0	2275428.2 4	Картометрически й метод	1	-
3134	508338.8 7	2278499.9 7	509068.5 3	2275428.2 0	Картометрически й метод	1	-
3135	508342.1 2	2278489.4 1	509068.6 6	2275428.1 3	Картометрически й метод	1	-
3136	508363.4 4	2278490.4 6	509068.7 9	2275428.0 7	Картометрически й метод	1	-
3137	508366.0 8	2278490.5 9	509068.9 2	2275428.0 1	Картометрически й метод	1	-
3138	508370.9 7	2278490.8 3	509069.0 5	2275427.9 4	Картометрически й метод	1	-
3139	508448.8 9	2278494.6 6	509069.1 7	2275427.8 8	Картометрически й метод	1	-
3140	508449.3 7	2278494.6 7	509069.3 0	2275427.8 1	Картометрически й метод	1	-
3141	508449.8 4	2278494.6 9	509069.4 2	2275427.7 4	Картометрически й метод	1	-
3142	508450.3 2	2278494.7 3	509069.5 4	2275427.6 7	Картометрически й метод	1	-
3143	508450.7 9	2278494.7 3	509069.6 6	2275427.5 9	Картометрически й метод	1	-
3144	508451.2 6	2278494.7 4	509069.7 8	2275427.5 2	Картометрически й метод	1	-
3145	508451.7 4	2278494.7 5	509069.9 0	2275427.4 4	Картометрически й метод	1	-
3146	508452.2 1	2278494.7 7	509070.0 2	2275427.3 6	Картометрически й метод	1	-
3147	508452.6 9	2278494.7 6	509070.1 3	2275427.2 7	Картометрически й метод	1	-
3148	508453.1 6	2278494.7 7	509070.2 4	2275427.1 9	Картометрически й метод	1	-
3149	508453.6 4	2278494.7 8	509070.3 5	2275427.1 0	Картометрически й метод	1	-
3150	508454.1 1	2278494.7 8	509070.4 7	2275427.0 2	Картометрически й метод	1	-
3151	508454.4 7	2278494.7 7	509070.5 7	2275426.9 2	Картометрически й метод	1	-
3152	508447.5 8	2278502.6 3	509070.6 8	2275426.8 3	Картометрически й метод	1	-
3153	508466.3 8	2278519.1 2	509070.7 9	2275426.7 3	Картометрически й метод	1	-
3154	508492.7 5	2278489.0 3	509070.9 0	2275426.6 3	Картометрически й метод	1	-
3155	508491.0 8	2278487.5 7	509070.9 9	2275426.5 3	Картометрически й метод	1	-
3156	508491.5 9	2278487.3 6	509071.0 9	2275426.4 3	Картометрически й метод	1	-
3157	508492.0	2278487.1	509071.1	2275426.3	Картометрически	1	-

Сведения о местоположении измененных (уточненных) границ объекта

1. Система координат -МСК-45, зона 2

2. Сведения о характерных точках границ объекта

Обозначение характерных точек границ	Существующие координаты, м		Измененные (уточненные) координаты, м		Метод определения координат характерной точки	Средняя квадратическая погрешность положения характерной точки (Mt), м	Описание обозначения точки на местности (при наличии)
	X	Y	X	Y			
	2	8	9	5	й метод		
3158	508492.4 7	2278487.0 0	509071.2 8	2275426.2 3	Картометрически й метод	1	-
3159	508492.8 9	2278486.8 1	509071.3 8	2275426.1 2	Картометрически й метод	1	-
3160	508493.3 4	2278486.6 3	509071.4 8	2275426.0 2	Картометрически й метод	1	-
3161	508493.7 7	2278486.4 4	509071.5 7	2275425.9 1	Картометрически й метод	1	-
3162	508494.2 0	2278486.2 5	509071.6 6	2275425.7 9	Картометрически й метод	1	-
3163	508494.6 4	2278486.0 6	509071.7 5	2275425.6 8	Картометрически й метод	1	-
3164	508495.0 7	2278485.8 7	509071.8 2	2275425.5 8	Картометрически й метод	1	-
3165	508495.5 0	2278485.6 6	509071.9 1	2275425.4 6	Картометрически й метод	1	-
3166	508495.7 3	2278485.5 7	509072.0 0	2275425.3 4	Картометрически й метод	1	-
3167	508496.4 9	2278485.2 6	509072.0 7	2275425.2 2	Картометрически й метод	1	-
3168	508497.5 2	2278484.7 2	509072.1 5	2275425.1 0	Картометрически й метод	1	-
3169	508497.6 5	2278484.6 5	509072.2 2	2275424.9 8	Картометрически й метод	1	-
3170	508498.0 7	2278484.4 4	509072.2 9	2275424.8 6	Картометрически й метод	1	-
3171	508498.4 9	2278484.2 3	509072.3 7	2275424.7 3	Картометрически й метод	1	-
3172	508498.9 2	2278484.0 1	509072.4 4	2275424.6 1	Картометрически й метод	1	-
3173	508499.3 4	2278483.8 0	509072.5 0	2275424.4 9	Картометрически й метод	1	-
3174	508499.7 6	2278483.5 9	509072.5 6	2275424.3 6	Картометрически й метод	1	-
3175	508500.1 9	2278483.3 6	509072.6 2	2275424.2 3	Картометрически й метод	1	-
3176	508500.6 1	2278483.1 5	509072.6 9	2275424.1 0	Картометрически й метод	1	-
3177	508501.0 2	2278482.9 2	509072.7 4	2275423.9 7	Картометрически й метод	1	-
3178	508501.4 5	2278482.7 0	509072.8 0	2275423.8 5	Картометрически й метод	1	-
3179	508501.8 6	2278482.4 8	509072.8 5	2275423.7 1	Картометрически й метод	1	-
3180	508502.1 7	2278482.2 9	509072.8 9	2275423.5 7	Картометрически й метод	1	-
3181	508504.2 8	2278481.2 0	509072.9 5	2275423.4 4	Картометрически й метод	1	-
3182	508509.8 3	2278477.6 6	509072.9 9	2275423.3 0	Картометрически й метод	1	-
3183	508510.4 3	2278477.1 9	509073.0 3	2275423.1 7	Картометрически й метод	1	-
3184	508510.7 3	2278476.9 9	509073.0 7	2275423.0 3	Картометрически й метод	1	-

Сведения о местоположении измененных (уточненных) границ объекта

1. Система координат -МСК-45, зона 2

2. Сведения о характерных точках границ объекта

Обозначение характерных точек границ	Существующие координаты, м		Измененные (уточненные) координаты, м		Метод определения координат характерной точки	Средняя квадратическая погрешность положения характерной точки (Mt), м	Описание обозначения точки на местности (при наличии)
	X	Y	X	Y			
3185	508511.1 3	2278476.7 2	509073.1 1	2275422.8 9	Картометрически й метод	1	-
3186	508511.5 1	2278476.4 4	509073.1 5	2275422.7 7	Картометрически й метод	1	-
3187	508511.9 0	2278476.1 7	509073.1 8	2275422.6 3	Картометрически й метод	1	-
3188	508512.2 9	2278475.8 9	509073.2 1	2275422.4 9	Картометрически й метод	1	-
3189	508512.6 7	2278475.6 1	509073.2 3	2275422.3 5	Картометрически й метод	1	-
3190	508513.0 5	2278475.3 3	509073.2 7	2275422.2 1	Картометрически й метод	1	-
3191	508513.4 4	2278475.0 5	509073.2 9	2275422.0 7	Картометрически й метод	1	-
3192	508513.8 2	2278474.7 7	509073.3 1	2275421.9 3	Картометрически й метод	1	-
3193	508514.1 9	2278474.4 8	509073.3 2	2275421.7 9	Картометрически й метод	1	-
3194	508514.5 8	2278474.2 0	509073.3 4	2275421.6 4	Картометрически й метод	1	-
3195	508514.9 5	2278473.9 0	509073.3 5	2275421.5 0	Картометрически й метод	1	-
3196	508515.3 2	2278473.6 1	509073.3 7	2275421.3 6	Картометрически й метод	1	-
3197	508515.7 0	2278473.3 2	509073.3 7	2275421.2 2	Картометрически й метод	1	-
3198	508516.0 6	2278473.0 3	509073.3 8	2275421.0 8	Картометрически й метод	1	-
3199	508516.4 4	2278472.7 2	509073.3 8	2275420.9 4	Картометрически й метод	1	-
3200	508516.8 0	2278472.4 3	509073.3 7	2275420.7 9	Картометрически й метод	1	-
3201	508517.1 8	2278472.1 4	509073.3 8	2275420.6 5	Картометрически й метод	1	-
3202	508517.5 4	2278471.8 3	509073.3 7	2275420.5 1	Картометрически й метод	1	-
3203	508517.9 1	2278471.5 3	509073.3 6	2275420.3 7	Картометрически й метод	1	-
3204	508518.2 7	2278471.2 2	509073.3 5	2275420.2 3	Картометрически й метод	1	-
3205	508518.6 4	2278470.9 2	509073.3 5	2275420.0 8	Картометрически й метод	1	-
3206	508518.9 9	2278470.6 0	509073.3 3	2275419.9 4	Картометрически й метод	1	-
3207	508519.3 5	2278470.3 0	509073.3 1	2275419.8 0	Картометрически й метод	1	-
3208	508519.7 1	2278469.9 8	509073.2 9	2275419.6 6	Картометрически й метод	1	-
3209	508520.0 6	2278469.6 7	509073.2 7	2275419.5 2	Картометрически й метод	1	-
3210	508520.4 2	2278469.3 5	509073.2 5	2275419.3 8	Картометрически й метод	1	-
3211	508520.7 7	2278469.0 4	509073.2 2	2275419.2 4	Картометрически й метод	1	-
3212	508521.1	2278468.7	508994.6	2275033.3	Картометрически	1	-

Сведения о местоположении измененных (уточненных) границ объекта

1. Система координат -МСК-45, зона 2

2. Сведения о характерных точках границ объекта

Обозначение характерных точек границ	Существующие координаты, м		Измененные (уточненные) координаты, м		Метод определения координат характерной точки	Средняя квадратическая погрешность положения характерной точки (Mt), м	Описание обозначения точки на местности (при наличии)
	X	Y	X	Y			
	3	2	8	8	й метод		
3213	508521.4 7	2278468.4 0	508994.6 5	2275033.2 4	Картометрически й метод	1	-
3214	508521.8 2	2278468.0 7	508994.6 2	2275033.1 1	Картометрически й метод	1	-
3215	508522.1 7	2278467.7 5	508994.5 9	2275032.9 7	Картометрически й метод	1	-
3216	508522.5 2	2278467.4 2	508994.5 5	2275032.8 4	Картометрически й метод	1	-
3217	508522.8 6	2278467.1 0	508994.5 1	2275032.7 1	Картометрически й метод	1	-
3218	508523.2 0	2278466.7 7	508994.4 7	2275032.5 7	Картометрически й метод	1	-
3219	508523.5 4	2278466.4 4	508994.4 3	2275032.4 3	Картометрически й метод	1	-
3220	508523.8 8	2278466.1 1	508994.3 8	2275032.3 0	Картометрически й метод	1	-
3221	508524.2 2	2278465.7 8	508994.3 3	2275032.1 7	Картометрически й метод	1	-
3222	508524.5 6	2278465.4 4	508994.2 8	2275032.0 4	Картометрически й метод	1	-
3223	508524.8 9	2278465.1 1	508994.2 4	2275031.9 1	Картометрически й метод	1	-
3224	508525.2 3	2278464.7 6	508994.1 8	2275031.7 9	Картометрически й метод	1	-
3225	508525.5 5	2278464.4 3	508994.1 2	2275031.6 6	Картометрически й метод	1	-
3226	508525.8 9	2278464.0 8	508994.0 6	2275031.5 3	Картометрически й метод	1	-
3227	508584.9 1	2278410.6 5	508994.0 0	2275031.4 1	Картометрически й метод	1	-
3228	508605.5 7	2278392.4 9	508993.9 4	2275031.2 9	Картометрически й метод	1	-
3229	508599.7 6	2278387.2 6	508993.8 8	2275031.1 7	Картометрически й метод	1	-
3230	508638.5 2	2278346.9 6	508993.8 1	2275031.0 4	Картометрически й метод	1	-
3231	508644.2 0	2278351.8 9	508993.7 4	2275030.9 2	Картометрически й метод	1	-
3232	508661.5 1	2278334.5 9	508993.6 6	2275030.8 0	Картометрически й метод	1	-
3233	508659.8 7	2278333.6 8	508993.5 9	2275030.6 8	Картометрически й метод	1	-
3234	508657.2 2	2278331.3 2	508993.5 2	2275030.5 6	Картометрически й метод	1	-
3235	508655.2 9	2278329.5 4	508993.4 5	2275030.4 5	Картометрически й метод	1	-
3236	508713.1 0	2278269.4 2	508993.3 6	2275030.3 4	Картометрически й метод	1	-
3237	508717.4 9	2278273.4 2	508993.2 8	2275030.2 3	Картометрически й метод	1	-
3238	508724.8 2	2278263.4 8	508993.1 9	2275030.1 3	Картометрически й метод	1	-
3239	508721.6 7	2278260.4 9	508993.1 0	2275030.0 0	Картометрически й метод	1	-

Сведения о местоположении измененных (уточненных) границ объекта

1. Система координат -МСК-45, зона 2

2. Сведения о характерных точках границ объекта

Обозначение характерных точек границ	Существующие координаты, м		Измененные (уточненные) координаты, м		Метод определения координат характерной точки	Средняя квадратическая погрешность положения характерной точки (Mt), м	Описание обозначения точки на местности (при наличии)
	X	Y	X	Y			
3240	508739.2 6	2278243.7 5	508993.0 2	2275029.8 9	Картометрически й метод	1	-
3241	508792.8 4	2278186.4 8	508992.9 3	2275029.7 8	Картометрически й метод	1	-
3242	508796.0 2	2278189.3 5	508992.8 4	2275029.6 8	Картометрически й метод	1	-
3243	508802.9 4	2278181.6 3	508992.7 5	2275029.5 8	Картометрически й метод	1	-
3244	508809.8 4	2278173.9 1	508992.6 5	2275029.4 9	Картометрически й метод	1	-
3245	508816.9 1	2278168.1 0	508992.5 5	2275029.3 8	Картометрически й метод	1	-
3246	508813.9 2	2278164.5 5	508992.4 6	2275029.2 7	Картометрически й метод	1	-
3247	508823.6 1	2278154.4 8	508992.3 6	2275029.1 8	Картометрически й метод	1	-
3248	508847.3 7	2278123.4 6	508992.2 6	2275029.0 8	Картометрически й метод	1	-
3249	508865.7 8	2278140.5 1	508992.1 5	2275028.9 9	Картометрически й метод	1	-
3250	508871.3 2	2278134.5 4	508992.0 5	2275028.9 0	Картометрически й метод	1	-
3251	508868.3 5	2278129.0 4	508991.9 4	2275028.8 1	Картометрически й метод	1	-
3252	508863.9 7	2278110.6 2	508991.8 3	2275028.7 3	Картометрически й метод	1	-
3253	508859.4 2	2278106.7 2	508991.7 3	2275028.6 3	Картометрически й метод	1	-
3254	508865.6 9	2278098.3 6	508991.6 2	2275028.5 5	Картометрически й метод	1	-
3255	508866.3 5	2278098.9 2	508991.5 0	2275028.4 7	Картометрически й метод	1	-
3256	508868.7 6	2278100.5 3	508991.3 9	2275028.3 9	Картометрически й метод	1	-
3257	508872.0 8	2278089.8 6	508991.2 7	2275028.3 2	Картометрически й метод	1	-
3258	508873.9 9	2278087.3 0	508991.1 5	2275028.2 4	Картометрически й метод	1	-
3259	508880.6 7	2278065.1 7	508991.0 3	2275028.1 6	Картометрически й метод	1	-
3260	508876.8 0	2278055.7 6	508990.9 1	2275028.0 9	Картометрически й метод	1	-
3261	508875.6 7	2278050.9 0	508990.7 9	2275028.0 2	Картометрически й метод	1	-
3262	508873.4 7	2278044.7 8	508990.6 8	2275027.9 5	Картометрически й метод	1	-
3263	508871.3 2	2278040.0 3	508990.5 6	2275027.8 9	Картометрически й метод	1	-
3264	508869.9 3	2278039.7 5	508990.4 3	2275027.8 2	Картометрически й метод	1	-
3265	508869.4 5	2278040.2 3	508990.3 0	2275027.7 7	Картометрически й метод	1	-
3266	508868.8 5	2278039.4 7	508990.1 8	2275027.7 0	Картометрически й метод	1	-
3267	508874.3	2277987.4	508990.0	2275027.6	Картометрически	1	-

Сведения о местоположении измененных (уточненных) границ объекта

1. Система координат -МСК-45, зона 2

2. Сведения о характерных точках границ объекта

Обозначение характерных точек границ	Существующие координаты, м		Измененные (уточненные) координаты, м		Метод определения координат характерной точки	Средняя квадратическая погрешность положения характерной точки (Mt), м	Описание обозначения точки на местности (при наличии)
	X	Y	X	Y			
	9	2	5	5	й метод		
3268	508883.2 3	2277973.8 6	508989.9 2	2275027.5 9	Картометрически й метод	1	-
3269	508886.4 3	2277975.8 9	508989.7 9	2275027.5 3	Картометрически й метод	1	-
3270	508889.4 3	2277972.4 1	508989.6 6	2275027.4 9	Картометрически й метод	1	-
3271	508894.2 8	2277966.7 6	508989.5 3	2275027.4 4	Картометрически й метод	1	-
3272	508902.6 8	2277956.8 8	508989.4 0	2275027.4 0	Картометрически й метод	1	-
3273	508900.5 0	2277954.5 9	508989.2 6	2275027.3 5	Картометрически й метод	1	-
3274	508897.0 9	2277952.5 9	508989.1 3	2275027.3 1	Картометрически й метод	1	-
3275	508902.9 7	2277943.5 9	508989.0 1	2275027.2 7	Картометрически й метод	1	-
3276	508903.5 4	2277944.0 0	508988.8 8	2275027.2 3	Картометрически й метод	1	-
3277	508907.8 2	2277938.0 1	508988.7 4	2275027.2 0	Картометрически й метод	1	-
3278	508908.7 7	2277937.5 9	508988.6 0	2275027.1 7	Картометрически й метод	1	-
3279	508913.2 0	2277931.6 5	508988.4 6	2275027.1 3	Картометрически й метод	1	-
3280	508912.5 3	2277931.0 7	508988.3 3	2275027.1 1	Картометрически й метод	1	-
3281	508920.3 4	2277919.9 6	508988.1 9	2275027.0 9	Картометрически й метод	1	-
3282	508925.3 9	2277912.3 8	508988.0 5	2275027.0 7	Картометрически й метод	1	-
3283	508923.9 2	2277911.4 6	508987.9 1	2275027.0 5	Картометрически й метод	1	-
3284	508924.2 9	2277910.8 8	508987.7 8	2275027.0 2	Картометрически й метод	1	-
3285	508954.8 9	2277914.8 5	508987.6 4	2275027.0 1	Картометрически й метод	1	-
3286	508975.9 7	2277915.7 5	508987.5 0	2275027.0 0	Картометрически й метод	1	-
3287	508989.5 0	2277914.1 6	508987.3 6	2275026.9 9	Картометрически й метод	1	-
3288	509013.4 4	2277896.9 3	508987.2 2	2275026.9 9	Картометрически й метод	1	-
3289	509037.9 1	2277853.2 4	508987.0 8	2275026.9 7	Картометрически й метод	1	-
3290	509094.4 4	2277835.6 0	508986.9 4	2275026.9 7	Картометрически й метод	1	-
3291	509099.8 7	2277828.2 7	508986.8 0	2275026.9 7	Картометрически й метод	1	-
3292	509127.3 1	2277826.3 2	508986.6 6	2275026.9 8	Картометрически й метод	1	-
3293	509129.1 1	2277827.6 5	508986.5 2	2275026.9 8	Картометрически й метод	1	-
3294	509132.4 1	2277830.1 4	508986.3 8	2275026.9 8	Картометрически й метод	1	-

Сведения о местоположении измененных (уточненных) границ объекта

1. Система координат -МСК-45, зона 2

2. Сведения о характерных точках границ объекта

Обозначение характерных точек границ	Существующие координаты, м		Измененные (уточненные) координаты, м		Метод определения координат характерной точки	Средняя квадратическая погрешность положения характерной точки (Mt), м	Описание обозначения точки на местности (при наличии)
	X	Y	X	Y			
3295	509146.77	2277828.48	508986.25	2275026.99	Картометрический метод	1	-
3296	509147.68	2277826.68	508986.11	2275027.01	Картометрический метод	1	-
3297	509153.06	2277828.55	508985.97	2275027.02	Картометрический метод	1	-
3298	509162.90	2277828.38	508985.83	2275027.04	Картометрический метод	1	-
3299	509178.35	2277825.80	508985.69	2275027.05	Картометрический метод	1	-
3300	509178.64	2277825.33	508985.56	2275027.08	Картометрический метод	1	-
3301	509179.07	2277825.62	508985.42	2275027.10	Картометрический метод	1	-
3302	509181.59	2277823.19	508985.28	2275027.13	Картометрический метод	1	-
3303	509182.67	2277824.37	508982.13	2275027.75	Картометрический метод	1	-
3304	509188.27	2277818.90	508982.00	2275027.78	Картометрический метод	1	-
3305	509192.06	2277814.51	508981.86	2275027.82	Картометрический метод	1	-
3306	509197.80	2277819.07	508981.73	2275027.85	Картометрический метод	1	-
3307	509188.81	2277822.32	508981.59	2275027.88	Картометрический метод	1	-
3308	509178.34	2277826.08	508981.44	2275027.92	Картометрический метод	1	-
3309	509158.18	2277829.50	508981.31	2275027.96	Картометрический метод	1	-
3310	509110.74	2277835.10	508981.18	2275028.01	Картометрический метод	1	-
3311	509067.29	2277849.56	508981.05	2275028.05	Картометрический метод	1	-
3312	509051.45	2277854.73	508980.92	2275028.09	Картометрический метод	1	-
3313	509030.92	2277871.53	508980.78	2275028.15	Картометрический метод	1	-
3314	509021.71	2277882.39	508980.67	2275028.20	Картометрический метод	1	-
3315	509005.61	2277912.73	508980.53	2275028.26	Картометрический метод	1	-
3316	508978.72	2277961.22	508980.40	2275028.30	Картометрический метод	1	-
3317	508939.26	2278032.76	508980.27	2275028.36	Картометрический метод	1	-
3318	508875.91	2278148.21	508980.15	2275028.43	Картометрический метод	1	-
3319	508859.95	2278169.24	508980.02	2275028.49	Картометрический метод	1	-
3320	508800.36	2278234.22	508979.90	2275028.56	Картометрический метод	1	-
3321	508779.31	2278263.16	508979.77	2275028.63	Картометрический метод	1	-
3322	508714.9	2278333.5	508979.6	2275028.6	Картометрический метод	1	-

Сведения о местоположении измененных (уточненных) границ объекта

1. Система координат -МСК-45, зона 2

2. Сведения о характерных точках границ объекта

Обозначение характерных точек границ	Существующие координаты, м		Измененные (уточненные) координаты, м		Метод определения координат характерной точки	Средняя квадратическая погрешность положения характерной точки (Mt), м	Описание обозначения точки на местности (при наличии)
	X	Y	X	Y			
	3	9	5	9	й метод		
3323	508636.4 3	2278416.2 8	508979.5 3	2275028.7 6	Картометрически й метод	1	-
3324	508556.6 0	2278505.3 1	508979.4 1	2275028.8 4	Картометрически й метод	1	-
3325	508504.2 8	2278570.0 6	508979.3 0	2275028.9 2	Картометрически й метод	1	-
3326	508469.9 0	2278612.3 3	508979.1 9	2275029.0 0	Картометрически й метод	1	-
3327	508456.3 6	2278621.4 1	508979.0 7	2275029.0 7	Картометрически й метод	1	-
3328	508443.8 0	2278627.6 6	508978.9 5	2275029.1 5	Картометрически й метод	1	-
3329	508426.5 3	2278632.5 7	508978.8 3	2275029.2 4	Картометрически й метод	1	-
3330	-	-	508978.7 2	2275029.3 3	Картометрически й метод	1	-
3331	-	-	508978.6 2	2275029.4 2	Картометрически й метод	1	-
3332	-	-	508978.5 1	2275029.5 1	Картометрически й метод	1	-
3333	-	-	508978.4 1	2275029.5 9	Картометрически й метод	1	-
3334	-	-	508978.3 0	2275029.6 9	Картометрически й метод	1	-
3335	-	-	508978.2 0	2275029.7 8	Картометрически й метод	1	-
3336	-	-	508978.1 0	2275029.8 8	Картометрически й метод	1	-
3337	-	-	508977.9 9	2275029.9 8	Картометрически й метод	1	-
3338	-	-	508977.9 1	2275030.0 8	Картометрически й метод	1	-
3339	-	-	508977.8 0	2275030.1 9	Картометрически й метод	1	-
3340	-	-	508977.7 1	2275030.2 8	Картометрически й метод	1	-
3341	-	-	508977.6 2	2275030.3 9	Картометрически й метод	1	-
3342	-	-	508977.5 3	2275030.5 0	Картометрически й метод	1	-
3343	-	-	508977.4 4	2275030.6 1	Картометрически й метод	1	-
3344	-	-	508977.3 5	2275030.7 3	Картометрически й метод	1	-
3345	-	-	508977.2 7	2275030.8 3	Картометрически й метод	1	-
3346	-	-	508977.1 9	2275030.9 5	Картометрически й метод	1	-
3347	-	-	508977.1 1	2275031.0 6	Картометрически й метод	1	-
3348	-	-	508977.0 3	2275031.1 7	Картометрически й метод	1	-
3349	-	-	508976.9 5	2275031.2 9	Картометрически й метод	1	-

Сведения о местоположении измененных (уточненных) границ объекта

1. Система координат -МСК-45, зона 2

2. Сведения о характерных точках границ объекта

Обозначение характерных точек границ	Существующие координаты, м		Измененные (уточненные) координаты, м		Метод определения координат характерной точки	Средняя квадратическая погрешность положения характерной точки (Mt), м	Описание обозначения точки на местности (при наличии)
	X	Y	X	Y			
3350	-	-	508976.8 7	2275031.4 1	Картометрически й метод	1	-
3351	-	-	508976.8 0	2275031.5 3	Картометрически й метод	1	-
3352	-	-	508976.7 3	2275031.6 5	Картометрически й метод	1	-
3353	-	-	508976.6 7	2275031.7 7	Картометрически й метод	1	-
3354	-	-	508976.5 9	2275031.9 0	Картометрически й метод	1	-
3355	-	-	508976.5 3	2275032.0 2	Картометрически й метод	1	-
3356	-	-	508976.4 7	2275032.1 5	Картометрически й метод	1	-
3357	-	-	508976.4 2	2275032.2 8	Картометрически й метод	1	-
3358	-	-	508976.3 6	2275032.4 0	Картометрически й метод	1	-
3359	-	-	508976.3 1	2275032.5 3	Картометрически й метод	1	-
3360	-	-	508976.2 5	2275032.6 6	Картометрически й метод	1	-
3361	-	-	508976.2 0	2275032.7 9	Картометрически й метод	1	-
3362	-	-	508976.1 5	2275032.9 2	Картометрически й метод	1	-
3363	-	-	508976.1 1	2275033.0 5	Картометрически й метод	1	-
3364	-	-	508976.0 7	2275033.1 9	Картометрически й метод	1	-
3365	-	-	508976.0 2	2275033.3 2	Картометрически й метод	1	-
3366	-	-	508975.9 8	2275033.4 6	Картометрически й метод	1	-
3367	-	-	508975.9 5	2275033.5 9	Картометрически й метод	1	-
3368	-	-	508975.9 1	2275033.7 3	Картометрически й метод	1	-
3369	-	-	508975.8 9	2275033.8 7	Картометрически й метод	1	-
3370	-	-	508975.8 5	2275034.0 0	Картометрически й метод	1	-
3371	-	-	508975.8 2	2275034.1 4	Картометрически й метод	1	-
3372	-	-	508975.8 0	2275034.2 8	Картометрически й метод	1	-
3373	-	-	508975.7 8	2275034.4 2	Картометрически й метод	1	-
3374	-	-	508975.7 5	2275034.5 6	Картометрически й метод	1	-
3375	-	-	508975.7 4	2275034.7 0	Картометрически й метод	1	-
3376	-	-	508975.7 4	2275034.8 4	Картометрически й метод	1	-
3377	-	-	508975.7	2275034.9	Картометрически	1	-

Сведения о местоположении измененных (уточненных) границ объекта

1. Система координат -МСК-45, зона 2

2. Сведения о характерных точках границ объекта

Обозначение характерных точек границ	Существующие координаты, м		Измененные (уточненные) координаты, м		Метод определения координат характерной точки	Средняя квадратическая погрешность положения характерной точки (Mt), м	Описание обозначения точки на местности (при наличии)
	X	Y	X	Y			
			2	8	й метод		
3378	-	-	508975.7 1	2275035.1 1	Картометрически й метод	1	-
3379	-	-	508975.6 9	2275035.2 5	Картометрически й метод	1	-
3380	-	-	508975.6 9	2275035.3 9	Картометрически й метод	1	-
3381	-	-	508975.6 9	2275035.5 3	Картометрически й метод	1	-
3382	-	-	508975.6 9	2275035.6 7	Картометрически й метод	1	-
3383	-	-	508975.7 0	2275035.8 1	Картометрически й метод	1	-
3384	-	-	508975.6 9	2275035.9 5	Картометрически й метод	1	-
3385	-	-	508975.7 0	2275036.0 9	Картометрически й метод	1	-
3386	-	-	508975.7 2	2275036.2 4	Картометрически й метод	1	-
3387	-	-	508975.7 3	2275036.3 8	Картометрически й метод	1	-
3388	-	-	508975.7 5	2275036.5 1	Картометрически й метод	1	-
3389	-	-	508975.7 5	2275036.6 5	Картометрически й метод	1	-
3390	-	-	508975.7 8	2275036.8 0	Картометрически й метод	1	-
3391	-	-	508975.8 0	2275036.9 3	Картометрически й метод	1	-
3392	-	-	508975.8 3	2275037.0 7	Картометрически й метод	1	-
3393	-	-	508975.8 6	2275037.2 0	Картометрически й метод	1	-
3394	-	-	509054.6 1	2275423.0 2	Картометрически й метод	1	-
3395	-	-	509054.6 5	2275423.1 6	Картометрически й метод	1	-
3396	-	-	509054.6 8	2275423.2 9	Картометрически й метод	1	-
3397	-	-	509054.7 1	2275423.4 2	Картометрически й метод	1	-
3398	-	-	509054.7 4	2275423.5 5	Картометрически й метод	1	-
3399	-	-	509054.7 9	2275423.6 8	Картометрически й метод	1	-
3400	-	-	509054.8 3	2275423.8 1	Картометрически й метод	1	-
3401	-	-	509054.8 7	2275423.9 4	Картометрически й метод	1	-
3402	-	-	509054.9 1	2275424.0 7	Картометрически й метод	1	-
3403	-	-	509054.9 7	2275424.2 1	Картометрически й метод	1	-
3404	-	-	509055.0 1	2275424.3 3	Картометрически й метод	1	-

Сведения о местоположении измененных (уточненных) границ объекта

1. Система координат -МСК-45, зона 2

2. Сведения о характерных точках границ объекта

Обозначение характерных точек границ	Существующие координаты, м		Измененные (уточненные) координаты, м		Метод определения координат характерной точки	Средняя квадратическая погрешность положения характерной точки (Mt), м	Описание обозначения точки на местности (при наличии)
	X	Y	X	Y			
3405	-	-	509055.07	2275424.45	Картометрический метод	1	-
3406	-	-	509055.12	2275424.59	Картометрический метод	1	-
3407	-	-	509055.17	2275424.71	Картометрический метод	1	-
3408	-	-	509055.23	2275424.85	Картометрический метод	1	-
3409	-	-	509055.29	2275424.96	Картометрический метод	1	-
3410	-	-	509055.36	2275425.08	Картометрический метод	1	-
3411	-	-	509055.43	2275425.20	Картометрический метод	1	-
3412	-	-	509055.49	2275425.32	Картометрический метод	1	-
3413	-	-	509055.56	2275425.44	Картометрический метод	1	-
3414	-	-	509055.63	2275425.55	Картометрический метод	1	-
3415	-	-	509055.70	2275425.67	Картометрический метод	1	-
3416	-	-	509055.79	2275425.79	Картометрический метод	1	-
3417	-	-	509055.86	2275425.91	Картометрический метод	1	-
3418	-	-	509055.93	2275426.01	Картометрический метод	1	-
3419	-	-	509056.01	2275426.12	Картометрический метод	1	-
3420	-	-	509056.10	2275426.23	Картометрический метод	1	-
3421	-	-	509056.18	2275426.34	Картометрический метод	1	-
3422	-	-	509056.27	2275426.44	Картометрический метод	1	-
3423	-	-	509056.36	2275426.55	Картометрический метод	1	-
3424	-	-	509056.45	2275426.66	Картометрический метод	1	-
3425	-	-	509056.53	2275426.76	Картометрический метод	1	-
3426	-	-	509056.63	2275426.86	Картометрический метод	1	-
3427	-	-	509056.73	2275426.97	Картометрический метод	1	-
3428	-	-	509056.83	2275427.05	Картометрический метод	1	-
3429	-	-	509056.93	2275427.15	Картометрический метод	1	-
3430	-	-	509057.03	2275427.24	Картометрический метод	1	-
3431	-	-	509057.13	2275427.34	Картометрический метод	1	-
3432	-	-	509057.22	2275427.44	Картометрический метод	1	-

Сведения о местоположении измененных (уточненных) границ объекта

1. Система координат -МСК-45, зона 2

2. Сведения о характерных точках границ объекта

Обозначение характерных точек границ	Существующие координаты, м		Измененные (уточненные) координаты, м		Метод определения координат характерной точки	Средняя квадратическая погрешность положения характерной точки (Mt), м	Описание обозначения точки на местности (при наличии)
	X	Y	X	Y			
			3	3	й метод		
3433	-	-	509057.3 3	2275427.5 1	Картометрически й метод	1	-
3434	-	-	509057.4 4	2275427.6 1	Картометрически й метод	1	-
3435	-	-	509057.5 5	2275427.6 8	Картометрически й метод	1	-
3436	-	-	509057.6 6	2275427.7 6	Картометрически й метод	1	-
3437	-	-	509057.7 7	2275427.8 5	Картометрически й метод	1	-
3438	-	-	509057.8 8	2275427.9 3	Картометрически й метод	1	-
3439	-	-	509058.0 0	2275428.0 1	Картометрически й метод	1	-
3440	-	-	509058.1 0	2275428.0 8	Картометрически й метод	1	-
3441	-	-	509058.2 2	2275428.1 5	Картометрически й метод	1	-
3442	-	-	509058.3 4	2275428.2 2	Картометрически й метод	1	-
3443	-	-	509058.4 6	2275428.3 0	Картометрически й метод	1	-
3444	-	-	509058.5 8	2275428.3 6	Картометрически й метод	1	-
3445	-	-	509058.7 0	2275428.4 3	Картометрически й метод	1	-
3446	-	-	509058.8 2	2275428.4 9	Картометрически й метод	1	-
3447	-	-	509058.9 5	2275428.5 5	Картометрически й метод	1	-
3448	-	-	509059.0 7	2275428.6 1	Картометрически й метод	1	-
3449	-	-	509059.2 0	2275428.6 7	Картометрически й метод	1	-
3450	-	-	509059.3 1	2275428.7 2	Картометрически й метод	1	-
3451	-	-	509059.4 4	2275428.7 7	Картометрически й метод	1	-
3452	-	-	509059.5 7	2275428.8 2	Картометрически й метод	1	-
3453	-	-	509059.7 0	2275428.8 7	Картометрически й метод	1	-
3454	-	-	509059.8 3	2275428.9 2	Картометрически й метод	1	-
3455	-	-	509059.9 6	2275428.9 6	Картометрически й метод	1	-
3456	-	-	509060.0 9	2275429.0 0	Картометрически й метод	1	-
3457	-	-	509060.2 2	2275429.0 4	Картометрически й метод	1	-
3458	-	-	509060.3 6	2275429.0 7	Картометрически й метод	1	-
3459	-	-	509060.4 9	2275429.1 3	Картометрически й метод	1	-

Сведения о местоположении измененных (уточненных) границ объекта

1. Система координат -МСК-45, зона 2

2. Сведения о характерных точках границ объекта

Обозначение характерных точек границ	Существующие координаты, м		Измененные (уточненные) координаты, м		Метод определения координат характерной точки	Средняя квадратическая погрешность положения характерной точки (Mt), м	Описание обозначения точки на местности (при наличии)
	X	Y	X	Y			
3460	-	-	509060.6 2	2275429.1 5	Картометрический метод	1	-
3461	-	-	509060.7 6	2275429.1 7	Картометрический метод	1	-
3462	-	-	509060.8 9	2275429.2 0	Картометрический метод	1	-
3463	-	-	509061.0 3	2275429.2 2	Картометрический метод	1	-
3464	-	-	509061.1 6	2275429.2 5	Картометрический метод	1	-
3465	-	-	509061.3 0	2275429.2 7	Картометрический метод	1	-
3466	-	-	509061.4 4	2275429.2 9	Картометрический метод	1	-
3467	-	-	509061.5 7	2275429.3 0	Картометрический метод	1	-
3468	-	-	509061.7 1	2275429.3 2	Картометрический метод	1	-
3469	-	-	509061.8 5	2275429.3 3	Картометрический метод	1	-
3470	-	-	509061.9 8	2275429.3 4	Картометрический метод	1	-
3471	-	-	509062.1 2	2275429.3 6	Картометрический метод	1	-
3472	-	-	509062.2 6	2275429.3 6	Картометрический метод	1	-
3473	-	-	509062.3 9	2275429.3 6	Картометрический метод	1	-
3111	508400.2 7	2278634.7 5	509062.5 3	2275429.3 7	Картометрический метод	1	-
							-
3474	508423.5 5	2274973.7 5	507969.9 7	2275461.0 2	Картометрический метод	1	-
3475	508417.5 9	2274945.8 7	507972.9 4	2275460.3 6	Картометрический метод	1	-
3476	508391.6 6	2274822.6 5	507998.4 5	2275456.0 5	Картометрический метод	1	-
3477	508390.0 9	2274815.2 0	508013.0 8	2275456.7 8	Картометрический метод	1	-
3478	508382.3 0	2274778.1 0	508012.1 2	2275447.9 0	Картометрический метод	1	-
3479	508381.2 0	2274778.3 7	508010.9 2	2275436.8 5	Картометрический метод	1	-
3480	508377.3 6	2274760.3 3	507968.6 1	2275454.8 6	Картометрический метод	1	-
3474	508423.5 5	2274973.7 5	507969.9 7	2275461.0 2	Картометрический метод	1	-
							-
3481	505197.9 7	2276036.1 1	507391.4 6	2275472.2 4	Картометрический метод	1	-
3482	505160.6 6	2276033.6 2	507396.2 4	2275471.3 9	Картометрический метод	1	-
3483	505169.7 2	2275903.6 9	507399.9 8	2275468.6 7	Картометрический метод	1	-
3484	505199.9	2275905.5	507402.4	2275464.4	Картометрический метод	1	-

Сведения о местоположении измененных (уточненных) границ объекта

1. Система координат -МСК-45, зона 2

2. Сведения о характерных точках границ объекта

Обозначение характерных точек границ	Существующие координаты, м		Измененные (уточненные) координаты, м		Метод определения координат характерной точки	Средняя квадратическая погрешность положения характерной точки (Mt), м	Описание обозначения точки на местности (при наличии)
	X	Y	X	Y			
	4	3	3	7	й метод		
3485	505225.3 2	2275907.0 8	507403.4 2	2275459.7 2	Картометрически й метод	1	-
3486	505227.1 2	2275877.1 3	507403.4 5	2275449.0 1	Картометрически й метод	1	-
3487	505221.4 4	2275876.7 6	507403.0 4	2275440.7 9	Картометрически й метод	1	-
3488	505223.7 5	2275842.4 6	507402.6 0	2275434.9 7	Картометрически й метод	1	-
3489	505228.4 7	2275842.7 9	507403.0 7	2275430.6 1	Картометрически й метод	1	-
3490	505230.2 1	2275813.4 5	507403.6 6	2275426.3 8	Картометрически й метод	1	-
3491	505232.8 6	2275776.2 1	507402.8 0	2275421.6 1	Картометрически й метод	1	-
3492	505238.8 5	2275776.5 3	507402.7 4	2275416.7 1	Картометрически й метод	1	-
3493	505269.4 5	2275778.3 3	507402.7 8	2275414.0 6	Картометрически й метод	1	-
3494	505376.0 2	2275786.7 0	507405.3 4	2275410.7 9	Картометрически й метод	1	-
3495	505366.3 1	2275855.6 2	507406.3 3	2275407.3 7	Картометрически й метод	1	-
3496	505366.1 7	2275865.6 2	507406.2 4	2275404.6 0	Картометрически й метод	1	-
3497	505386.1 6	2275865.9 2	507404.2 7	2275403.2 4	Картометрически й метод	1	-
3498	505386.3 4	2275874.0 4	507400.8 4	2275402.1 3	Картометрически й метод	1	-
3499	505386.2 2	2275882.2 1	507399.4 3	2275399.8 6	Картометрически й метод	1	-
3500	505443.5 3	2275895.3 3	507399.2 0	2275397.2 1	Картометрически й метод	1	-
3501	505446.5 4	2275911.5 0	507398.9 3	2275393.2 3	Картометрически й метод	1	-
3502	505464.3 6	2276003.8 3	507396.3 6	2275388.4 4	Картометрически й метод	1	-
3503	505382.1 8	2276021.7 9	507392.3 3	2275382.8 2	Картометрически й метод	1	-
3504	505380.9 9	2276022.0 5	507391.4 5	2275380.1 6	Картометрически й метод	1	-
3505	505378.5 7	2276016.3 0	507388.9 2	2275372.0 5	Картометрически й метод	1	-
3506	505353.4 9	2275976.2 8	507385.9 6	2275367.1 1	Картометрически й метод	1	-
3507	505292.9 9	2275983.9 9	507379.5 7	2275360.9 3	Картометрически й метод	1	-
3508	505303.0 2	2276030.4 9	507370.7 8	2275355.2 4	Картометрически й метод	1	-
3509	505281.1 0	2276031.1 5	507366.9 7	2275353.7 3	Картометрически й метод	1	-
3510	505254.5 7	2276032.0 3	507355.0 8	2275352.3 6	Картометрически й метод	1	-
3511	505226.1 2	2276032.9 4	507348.0 6	2275353.0 5	Картометрически й метод	1	-

Сведения о местоположении измененных (уточненных) границ объекта

1. Система координат -МСК-45, зона 2

2. Сведения о характерных точках границ объекта

Обозначение характерных точек границ	Существующие координаты, м		Измененные (уточненные) координаты, м		Метод определения координат характерной точки	Средняя квадратическая погрешность положения характерной точки (Mt), м	Описание обозначения точки на местности (при наличии)
	X	Y	X	Y			
3512	505200.8 2	2276030.3 1	507342.5 3	2275355.7 5	Картометрически й метод	1	-
3513	-	-	507337.1 8	2275359.5 0	Картометрически й метод	1	-
3514	-	-	507331.9 7	2275363.0 0	Картометрически й метод	1	-
3515	-	-	507320.9 4	2275366.2 7	Картометрически й метод	1	-
3516	-	-	507316.4 2	2275367.7 9	Картометрически й метод	1	-
3517	-	-	507312.0 1	2275370.3 7	Картометрически й метод	1	-
3518	-	-	507309.2 2	2275371.7 8	Картометрически й метод	1	-
3519	-	-	507305.9 0	2275372.0 0	Картометрически й метод	1	-
3520	-	-	507301.6 8	2275371.4 1	Картометрически й метод	1	-
3521	-	-	507295.5 0	2275368.9 3	Картометрически й метод	1	-
3522	-	-	507291.0 8	2275368.3 4	Картометрически й метод	1	-
3523	-	-	507287.8 8	2275369.2 1	Картометрически й метод	1	-
3524	-	-	507285.0 5	2275372.4 8	Картометрически й метод	1	-
3525	-	-	507283.2 7	2275376.8 2	Картометрически й метод	1	-
3526	-	-	507283.2 0	2275381.4 5	Картометрически й метод	1	-
3527	-	-	507284.9 9	2275385.9 8	Картометрически й метод	1	-
3528	-	-	507287.8 1	2275391.9 7	Картометрически й метод	1	-
3529	-	-	507290.6 4	2275397.3 0	Картометрически й метод	1	-
3530	-	-	507295.0 9	2275400.1 5	Картометрически й метод	1	-
3531	-	-	507300.0 3	2275406.0 5	Картометрически й метод	1	-
3532	-	-	507309.2 2	2275419.9 5	Картометрически й метод	1	-
3533	-	-	507313.1 8	2275429.5 3	Картометрически й метод	1	-
3534	-	-	507317.0 2	2275437.5 2	Картометрически й метод	1	-
3535	-	-	507321.0 6	2275442.7 4	Картометрически й метод	1	-
3536	-	-	507324.5 8	2275445.9 7	Картометрически й метод	1	-
3537	-	-	507330.3 6	2275448.8 3	Картометрически й метод	1	-
3538	-	-	507339.5 6	2275452.6 8	Картометрически й метод	1	-
3539	-	-	507350.6	2275456.8	Картометрически	1	-

Сведения о местоположении измененных (уточненных) границ объекта

1. Система координат -МСК-45, зона 2

2. Сведения о характерных точках границ объекта

Обозначение характерных точек границ	Существующие координаты, м		Измененные (уточненные) координаты, м		Метод определения координат характерной точки	Средняя квадратическая погрешность положения характерной точки (Mt), м	Описание обозначения точки на местности (при наличии)
	X	Y	X	Y			
			1	2	й метод		
3540	-	-	507358.7 6	2275460.3 8	Картометрически й метод	1	-
3541	-	-	507367.6 8	2275465.4 1	Картометрически й метод	1	-
3542	-	-	507378.1 4	2275469.9 3	Картометрически й метод	1	-
3543	-	-	507385.2 5	2275471.4 9	Картометрически й метод	1	-
3481	505197.9 7	2276036.1 1	507391.4 6	2275472.2 4	Картометрически й метод	1	-
							-
3544	507402.2 9	2275350.6 9	507891.6 7	2275486.2 9	Картометрически й метод	1	-
3545	507395.4 5	2275349.0 0	507904.5 4	2275483.1 3	Картометрически й метод	1	-
3546	507391.4 5	2275346.4 3	507903.5 3	2275478.4 8	Картометрически й метод	1	-
3547	507385.6 4	2275336.1 5	507933.7 2	2275471.7 7	Картометрически й метод	1	-
3548	507383.2 3	2275329.3 6	507944.0 8	2275469.3 1	Картометрически й метод	1	-
3549	507383.4 8	2275321.4 4	507887.7 1	2275454.6 7	Картометрически й метод	1	-
3550	507383.4 7	2275313.2 2	507889.3 3	2275463.8 9	Картометрически й метод	1	-
3551	507382.6 1	2275308.5 8	507889.6 8	2275465.3 7	Картометрически й метод	1	-
3552	507379.7 8	2275303.5 2	507891.5 6	2275475.1 2	Картометрически й метод	1	-
3553	507377.7 4	2275298.5 9	507892.9 9	2275482.2 2	Картометрически й метод	1	-
3554	507373.8 6	2275292.4 5	507893.3 4	2275483.8 4	Картометрически й метод	1	-
3555	507365.3 7	2275285.4 4	507891.6 4	2275484.2 1	Картометрически й метод	1	-
3544	507402.2 9	2275350.6 9	507891.6 7	2275486.2 9	Картометрически й метод	1	-
							-
3556	512249.9 0	2275802.3 1	509418.6 7	2275498.3 7	Картометрически й метод	1	-
3557	512212.1 7	2275784.0 8	509433.5 7	2275494.7 6	Картометрически й метод	1	-
3558	512174.4 4	2275765.8 5	509410.9 1	2275383.7 4	Картометрически й метод	1	-
3559	512171.3 9	2275728.9 1	509383.5 1	2275389.1 8	Картометрически й метод	1	-
3560	512261.0 1	2275555.1 3	509386.5 7	2275402.8 3	Картометрически й метод	1	-
3561	512303.0 2	2275472.9 5	509386.2 8	2275404.7 8	Картометрически й метод	1	-
3562	512311.9 6	2275455.5 0	509403.5 9	2275401.2 7	Картометрически й метод	1	-
3563	512368.4 9	2275553.5 6	509421.3 5	2275490.7 5	Картометрически й метод	1	-

Сведения о местоположении измененных (уточненных) границ объекта

1. Система координат -МСК-45, зона 2

2. Сведения о характерных точках границ объекта

Обозначение характерных точек границ	Существующие координаты, м		Измененные (уточненные) координаты, м		Метод определения координат характерной точки	Средняя квадратическая погрешность положения характерной точки (Mt), м	Описание обозначения точки на местности (при наличии)
	X	Y	X	Y			
3564	512377.9 1	2275604.1 5	509417.2 7	2275491.4 3	Картометрически й метод	1	-
3556	512249.9 0	2275802.3 1	509418.6 7	2275498.3 7	Картометрически й метод	1	-
							-
3565	508063.6 1	2276516.7 5	508410.4 6	2275590.8 7	Картометрически й метод	1	-
3566	508062.9 9	2276514.3 7	508527.7 4	2275567.7 6	Картометрически й метод	1	-
3567	508061.6 3	2276512.1 5	508524.4 0	2275551.1 1	Картометрически й метод	1	-
3568	508058.5 1	2276507.9 5	508407.0 1	2275573.6 2	Картометрически й метод	1	-
3565	508063.6 1	2276516.7 5	508410.4 6	2275590.8 7	Картометрически й метод	1	-
							-
3569	511978.3 9	2279069.9 8	507785.9 0	2275685.3 4	Картометрически й метод	1	-
3570	511929.4 3	2279159.1 1	507813.0 3	2275669.4 0	Картометрически й метод	1	-
3571	511891.5 1	2279228.1 1	507838.3 8	2275663.0 9	Картометрически й метод	1	-
3572	511825.7 8	2279192.0 0	507862.9 6	2275663.1 1	Картометрически й метод	1	-
3573	511698.0 8	2279424.4 5	507859.7 7	2275648.6 2	Картометрически й метод	1	-
3574	511591.2 5	2279367.0 5	507822.7 7	2275466.0 9	Картометрически й метод	1	-
3575	511635.4 1	2279285.3 0	507820.5 5	2275447.5 3	Картометрически й метод	1	-
3576	511553.8 8	2279230.0 2	507810.6 2	2275395.1 3	Картометрически й метод	1	-
3577	511567.3 0	2279205.1 8	507795.1 0	2275306.7 5	Картометрически й метод	1	-
3578	511608.1 4	2279241.9 7	507798.9 4	2275285.0 1	Картометрически й метод	1	-
3579	511687.5 6	2279284.1 7	507800.8 6	2275266.2 1	Картометрически й метод	1	-
3580	511750.1 2	2279177.9 1	507798.7 7	2275245.7 6	Картометрически й метод	1	-
3581	511710.8 9	2279301.2 5	507794.3 5	2275246.3 3	Картометрически й метод	1	-
3582	511663.1 7	2279332.0 5	507778.6 5	2275248.3 0	Картометрически й метод	1	-
3583	511629.4 5	2279360.4 3	507782.5 8	2275259.5 3	Картометрически й метод	1	-
3584	511635.9 4	2279390.2 1	507784.5 8	2275281.5 3	Картометрически й метод	1	-
3585	511662.2 8	2279404.0 5	507783.2 5	2275313.0 4	Картометрически й метод	1	-
3586	511705.0 2	2279385.0 2	507778.9 6	2275331.1 3	Картометрически й метод	1	-
3587	511783.1 3	2279240.0 1	507780.3 6	2275352.9 0	Картометрически й метод	1	-
3588	511805.9	2279181.6	507776.9	2275371.4	Картометрически	1	-

Сведения о местоположении измененных (уточненных) границ объекта

1. Система координат -МСК-45, зона 2

2. Сведения о характерных точках границ объекта

Обозначение характерных точек границ	Существующие координаты, м		Измененные (уточненные) координаты, м		Метод определения координат характерной точки	Средняя квадратическая погрешность положения характерной точки (Mt), м	Описание обозначения точки на местности (при наличии)
	X	Y	X	Y			
	0	5	3	3	й метод		
3589	511847.9 4	2279175.5 0	507775.7 8	2275386.5 5	Картометрически й метод	1	-
3590	511863.8 8	2279183.0 7	507772.4 3	2275403.3 6	Картометрически й метод	1	-
3591	511902.2 4	2279181.4 4	507723.9 8	2275412.5 5	Картометрически й метод	1	-
3592	511966.6 6	2279085.7 1	507719.7 3	2275454.1 4	Картометрически й метод	1	-
3593	511944.4 3	2279062.5 8	507722.6 6	2275473.3 4	Картометрически й метод	1	-
3594	511908.6 6	2279069.7 7	507752.2 7	2275467.0 8	Картометрически й метод	1	-
3595	511772.6 6	2279151.4 9	507753.9 2	2275483.3 4	Картометрически й метод	1	-
3596	511750.1 9	2279177.8 0	507750.5 5	2275488.2 7	Картометрически й метод	1	-
3597	511730.1 1	2279166.6 5	507749.2 7	2275494.5 0	Картометрически й метод	1	-
3598	511741.5 2	2279145.7 1	507749.2 3	2275498.7 7	Картометрически й метод	1	-
3599	511760.5 2	2279110.5 1	507746.2 8	2275501.5 1	Картометрически й метод	1	-
3600	511779.5 3	2279075.3 1	507745.7 2	2275503.8 8	Картометрически й метод	1	-
3601	511789.0 6	2279057.7 1	507748.8 2	2275508.4 2	Картометрически й метод	1	-
3602	511808.4 8	2279021.7 4	507750.8 8	2275518.1 9	Картометрически й метод	1	-
3603	511831.3 6	2279034.1 0	507754.4 6	2275542.9 0	Картометрически й метод	1	-
3604	511854.2 2	2279046.4 5	507765.4 5	2275591.6 6	Картометрически й метод	1	-
3605	511884.4 0	2279062.7 5	507769.9 1	2275617.0 1	Картометрически й метод	1	-
3606	511903.3 7	2279028.5 5	507775.0 9	2275642.1 0	Картометрически й метод	1	-
3607	-	-	507776.7 8	2275651.1 8	Картометрически й метод	1	-
3608	-	-	507776.4 8	2275654.5 0	Картометрически й метод	1	-
3609	-	-	507777.3 3	2275659.1 5	Картометрически й метод	1	-
3610	-	-	507776.3 3	2275664.4 2	Картометрически й метод	1	-
3611	-	-	507776.6 5	2275669.0 6	Картометрически й метод	1	-
3612	-	-	507778.4 3	2275673.7 3	Картометрически й метод	1	-
3613	-	-	507780.7 6	2275677.8 6	Картометрически й метод	1	-
3614	-	-	507782.3 3	2275679.2 5	Картометрически й метод	1	-
3569	511978.3 9	2279069.9 8	507785.9 0	2275685.3 4	Картометрически й метод	1	-

Сведения о местоположении измененных (уточненных) границ объекта

1. Система координат -МСК-45, зона 2

2. Сведения о характерных точках границ объекта

Обозначение характерных точек границ	Существующие координаты, м		Измененные (уточненные) координаты, м		Метод определения координат характерной точки	Средняя квадратическая погрешность положения характерной точки (Mt), м	Описание обозначения точки на местности (при наличии)
	X	Y	X	Y			
							-
3615	513369.3 6	2276957.1 5	507628.2 9	2275718.5 1	Картометрически й метод	1	-
3616	513351.0 6	2276951.5 4	507689.6 9	2275705.6 2	Картометрически й метод	1	-
3617	513292.2 8	2276931.4 9	507688.9 3	2275704.5 3	Картометрически й метод	1	-
3618	513280.0 7	2276925.6 6	507682.1 7	2275697.1 6	Картометрически й метод	1	-
3619	513272.2 2	2276920.0 2	507677.2 3	2275691.2 5	Картометрически й метод	1	-
3620	513264.0 4	2276912.6 2	507673.7 1	2275684.6 9	Картометрически й метод	1	-
3621	513257.5 4	2276904.4 5	507669.9 7	2275681.0 9	Картометрически й метод	1	-
3622	513253.1 2	2276897.0 9	507665.1 0	2275679.0 4	Картометрически й метод	1	-
3623	513244.1 2	2276873.5 5	507658.6 3	2275678.0 2	Картометрически й метод	1	-
3624	513236.1 9	2276834.2 6	507652.3 6	2275677.6 6	Картометрически й метод	1	-
3625	513233.2 4	2276814.5 9	507643.5 1	2275676.3 4	Картометрически й метод	1	-
3626	513232.5 2	2276803.1 0	507637.1 6	2275676.2 4	Картометрически й метод	1	-
3627	513231.3 0	2276771.2 0	507630.9 3	2275676.9 4	Картометрически й метод	1	-
3628	513231.0 1	2276727.9 7	507627.0 7	2275678.3 3	Картометрически й метод	1	-
3629	513228.6 6	2276707.0 6	507624.7 8	2275681.0 9	Картометрически й метод	1	-
3630	513219.8 3	2276670.8 8	507624.4 9	2275683.3 2	Картометрически й метод	1	-
3631	513204.3 5	2276615.5 0	507626.9 2	2275688.5 2	Картометрически й метод	1	-
3632	513199.7 2	2276563.9 4	507629.7 7	2275692.5 3	Картометрически й метод	1	-
3633	513195.7 9	2276507.2 8	507629.7 3	2275695.4 4	Картометрически й метод	1	-
3634	513197.7 9	2276463.0 5	507628.3 5	2275698.9 9	Картометрически й метод	1	-
3635	513208.0 3	2276463.1 5	507628.6 3	2275706.5 4	Картометрически й метод	1	-
3636	513209.6 2	2276463.1 9	507627.4 7	2275713.2 7	Картометрически й метод	1	-
3637	513208.5 2	2276486.5 8	507627.8 1	2275717.2 6	Картометрически й метод	1	-
3615	513369.3 6	2276957.1 5	507628.2 9	2275718.5 1	Картометрически й метод	1	-
							-
3638	512514.7 6	2277393.9 1	507264.5 6	2275780.8 5	Картометрически й метод	1	-
3639	512487.5 3	2277379.6 3	507305.0 7	2275773.6 7	Картометрически й метод	1	-
3640	512471.0	2277370.9	507388.9	2275758.5	Картометрически	1	-

Сведения о местоположении измененных (уточненных) границ объекта

1. Система координат -МСК-45, зона 2

2. Сведения о характерных точках границ объекта

Обозначение характерных точек границ	Существующие координаты, м		Измененные (уточненные) координаты, м		Метод определения координат характерной точки	Средняя квадратическая погрешность положения характерной точки (Mt), м	Описание обозначения точки на местности (при наличии)
	X	Y	X	Y			
	0	5	3	7	й метод		
3641	512465.2 5	2277367.9 3	507541.4 8	2275722.2 0	Картометрически й метод	1	-
3642	512394.8 5	2277331.0 0	507553.4 8	2275733.7 4	Картометрически й метод	1	-
3643	512389.5 4	2277328.2 1	507611.7 6	2275721.3 4	Картометрически й метод	1	-
3644	512330.6 4	2277297.3 0	507611.8 2	2275720.8 4	Картометрически й метод	1	-
3645	512312.9 4	2277288.0 1	507617.5 2	2275711.2 7	Картометрически й метод	1	-
3646	512299.2 2	2277280.8 1	507617.6 2	2275710.8 5	Картометрически й метод	1	-
3647	512281.5 0	2277271.5 1	507619.7 7	2275701.6 4	Картометрически й метод	1	-
3648	512222.6 1	2277240.6 1	507619.2 7	2275695.9 5	Картометрически й метод	1	-
3649	512217.2 9	2277237.8 2	507619.3 5	2275694.6 3	Картометрически й метод	1	-
3650	512148.2 4	2277201.5 8	507615.8 9	2275687.1 6	Картометрически й метод	1	-
3651	512145.8 3	2277200.3 2	507614.3 7	2275682.2 5	Картометрически й метод	1	-
3652	512082.5 5	2277315.5 3	507614.2 9	2275678.9 4	Картометрически й метод	1	-
3653	512077.7 4	2277324.3 0	507614.3 9	2275672.3 2	Картометрически й метод	1	-
3654	512074.8 5	2277329.5 6	507613.3 9	2275668.2 0	Картометрически й метод	1	-
3655	512015.3 7	2277299.9 5	507610.8 1	2275664.6 0	Картометрически й метод	1	-
3656	512015.4 7	2277299.7 3	507609.6 7	2275661.2 7	Картометрически й метод	1	-
3657	512018.0 9	2277295.2 1	507610.3 6	2275658.9 0	Картометрически й метод	1	-
3658	512022.9 3	2277286.6 0	507614.3 6	2275657.2 4	Картометрически й метод	1	-
3659	512025.1 1	2277282.7 0	507618.7 4	2275656.1 1	Картометрически й метод	1	-
3660	512027.4 7	2277278.4 8	507619.0 6	2275652.1 5	Картометрически й метод	1	-
3661	512029.8 9	2277279.0 9	507621.7 4	2275649.6 8	Картометрически й метод	1	-
3662	512045.7 5	2277288.9 1	507622.6 2	2275644.2 7	Картометрически й метод	1	-
3663	512063.1 1	2277260.8 6	507624.7 9	2275636.6 2	Картометрически й метод	1	-
3664	512067.6 5	2277263.7 4	507627.0 0	2275629.7 7	Картометрически й метод	1	-
3665	512105.2 4	2277195.5 1	507628.7 5	2275627.8 2	Картометрически й метод	1	-
3666	512083.5 2	2277185.4 0	507633.5 5	2275625.6 4	Картометрически й метод	1	-
3667	512080.4 0	2277183.9 1	507633.9 7	2275623.8 0	Картометрически й метод	1	-

Сведения о местоположении измененных (уточненных) границ объекта

1. Система координат -МСК-45, зона 2

2. Сведения о характерных точках границ объекта

Обозначение характерных точек границ	Существующие координаты, м		Измененные (уточненные) координаты, м		Метод определения координат характерной точки	Средняя квадратическая погрешность положения характерной точки (Mt), м	Описание обозначения точки на местности (при наличии)
	X	Y	X	Y			
3668	512080.6 2	2277183.5 3	507631.6 3	2275621.6 4	Картометрически й метод	1	-
3669	512082.3 4	2277180.4 3	507631.3 9	2275619.9 2	Картометрически й метод	1	-
3670	512092.1 9	2277162.6 2	507631.9 4	2275618.2 1	Картометрически й метод	1	-
3671	512095.5 4	2277156.5 7	507634.0 6	2275617.9 8	Картометрически й метод	1	-
3672	512104.2 4	2277140.8 7	507640.9 2	2275619.2 7	Картометрически й метод	1	-
3673	512130.2 1	2277154.5 8	507642.2 3	2275620.4 8	Картометрически й метод	1	-
3674	512161.8 8	2277171.1 8	507641.9 3	2275622.3 3	Картометрически й метод	1	-
3675	512229.8 0	2277206.9 6	507639.3 9	2275624.6 7	Картометрически й метод	1	-
3676	512384.4 3	2277287.6 0	507636.1 8	2275626.3 4	Картометрически й метод	1	-
3677	512530.5 2	2277364.7 0	507631.7 3	2275632.2 3	Картометрически й метод	1	-
3678	-	-	507628.7 7	2275635.7 6	Картометрически й метод	1	-
3679	-	-	507627.2 0	2275643.2 8	Картометрически й метод	1	-
3680	-	-	507625.1 9	2275653.7 0	Картометрически й метод	1	-
3681	-	-	507623.1 7	2275656.5 8	Картометрически й метод	1	-
3682	-	-	507621.6 9	2275657.6 2	Картометрически й метод	1	-
3683	-	-	507621.5 3	2275660.0 0	Картометрически й метод	1	-
3684	-	-	507622.6 8	2275662.2 6	Картометрически й метод	1	-
3685	-	-	507624.6 6	2275662.5 5	Картометрически й метод	1	-
3686	-	-	507627.8 6	2275661.2 8	Картометрически й метод	1	-
3687	-	-	507632.1 0	2275660.8 2	Картометрически й метод	1	-
3688	-	-	507636.9 9	2275661.0 2	Картометрически й метод	1	-
3689	-	-	507641.1 4	2275657.7 7	Картометрически й метод	1	-
3690	-	-	507646.7 1	2275656.6 6	Картометрически й метод	1	-
3691	-	-	507657.3 1	2275656.0 3	Картометрически й метод	1	-
3692	-	-	507667.4 9	2275656.1 8	Картометрически й метод	1	-
3693	-	-	507673.7 0	2275656.9 4	Картометрически й метод	1	-
3694	-	-	507677.4 7	2275657.1 2	Картометрически й метод	1	-
3695	-	-	507680.4	2275655.1	Картометрически	1	-

Сведения о местоположении измененных (уточненных) границ объекта

1. Система координат -МСК-45, зона 2

2. Сведения о характерных точках границ объекта

Обозначение характерных точек границ	Существующие координаты, м		Измененные (уточненные) координаты, м		Метод определения координат характерной точки	Средняя квадратическая погрешность положения характерной точки (Mt), м	Описание обозначения точки на местности (при наличии)
	X	Y	X	Y			
			1	9	й метод		
3696	-	-	507682.0 7	2275650.3 1	Картометрически й метод	1	-
3697	-	-	507682.9 3	2275646.2 2	Картометрически й метод	1	-
3698	-	-	507684.9 3	2275644.9 3	Картометрически й метод	1	-
3699	-	-	507687.7 1	2275644.9 7	Картометрически й метод	1	-
3700	-	-	507689.1 2	2275647.9 1	Картометрически й метод	1	-
3701	-	-	507689.0 0	2275655.7 1	Картометрически й метод	1	-
3702	-	-	507688.0 0	2275660.0 6	Картометрически й метод	1	-
3703	-	-	507688.7 8	2275662.0 6	Картометрически й метод	1	-
3704	-	-	507691.3 9	2275663.5 5	Картометрически й метод	1	-
3705	-	-	507696.9 4	2275664.2 9	Картометрически й метод	1	-
3706	-	-	507701.1 2	2275667.6 7	Картометрически й метод	1	-
3707	-	-	507702.2 6	2275671.3 8	Картометрически й метод	1	-
3708	-	-	507701.8 2	2275675.1 0	Картометрически й метод	1	-
3709	-	-	507699.6 6	2275676.7 8	Картометрически й метод	1	-
3710	-	-	507694.4 8	2275678.1 5	Картометрически й метод	1	-
3711	-	-	507692.2 1	2275679.4 5	Картометрически й метод	1	-
3712	-	-	507692.0 8	2275680.7 8	Картометрически й метод	1	-
3713	-	-	507691.9 2	2275681.8 2	Картометрически й метод	1	-
3714	-	-	507693.9 7	2275685.9 5	Картометрически й метод	1	-
3715	-	-	507698.9 2	2275690.9 2	Картометрически й метод	1	-
3716	-	-	507701.9 6	2275691.3 6	Картометрически й метод	1	-
3717	-	-	507707.4 2	2275689.4 6	Картометрически й метод	1	-
3718	-	-	507719.0 3	2275682.6 2	Картометрически й метод	1	-
3719	-	-	507723.7 4	2275677.1 4	Картометрически й метод	1	-
3720	-	-	507724.7 4	2275674.1 3	Картометрически й метод	1	-
3721	-	-	507726.0 9	2275670.6 9	Картометрически й метод	1	-
3722	-	-	507726.8 7	2275662.3 6	Картометрически й метод	1	-

Сведения о местоположении измененных (уточненных) границ объекта

1. Система координат -МСК-45, зона 2

2. Сведения о характерных точках границ объекта

Обозначение характерных точек границ	Существующие координаты, м		Измененные (уточненные) координаты, м		Метод определения координат характерной точки	Средняя квадратическая погрешность положения характерной точки (Mt), м	Описание обозначения точки на местности (при наличии)
	X	Y	X	Y			
3723	-	-	507725.7 5	2275653.2 1	Картометрический метод	1	-
3724	-	-	507725.5 4	2275648.1 3	Картометрический метод	1	-
3725	-	-	507722.3 3	2275643.1 1	Картометрический метод	1	-
3726	-	-	507719.7 1	2275632.6 2	Картометрический метод	1	-
3727	-	-	507717.8 1	2275627.3 0	Картометрический метод	1	-
3728	-	-	507715.2 4	2275621.4 4	Картометрический метод	1	-
3729	-	-	507715.1 8	2275617.0 7	Картометрический метод	1	-
3730	-	-	507712.1 7	2275605.9 2	Картометрический метод	1	-
3731	-	-	507708.0 3	2275599.6 3	Картометрический метод	1	-
3732	-	-	507706.0 3	2275591.5 3	Картометрический метод	1	-
3733	-	-	507701.0 8	2275581.9 4	Картометрический метод	1	-
3734	-	-	507692.4 6	2275566.3 3	Картометрический метод	1	-
3735	-	-	507692.0 0	2275561.4 2	Картометрический метод	1	-
3736	-	-	507694.3 0	2275557.8 8	Картометрический метод	1	-
3737	-	-	507695.4 4	2275552.6 1	Картометрический метод	1	-
3738	-	-	507694.5 4	2275542.1 5	Картометрический метод	1	-
3739	-	-	507693.5 7	2275536.3 1	Картометрический метод	1	-
3740	-	-	507695.3 6	2275522.4 5	Картометрический метод	1	-
3741	-	-	507695.1 4	2275515.2 9	Картометрический метод	1	-
3742	-	-	507692.4 7	2275508.1 1	Картометрический метод	1	-
3743	-	-	507689.3 3	2275505.2 8	Картометрический метод	1	-
3744	-	-	507684.7 1	2275504.5 5	Картометрический метод	1	-
3745	-	-	507678.0 9	2275505.3 9	Картометрический метод	1	-
3746	-	-	507674.6 7	2275504.1 3	Картометрический метод	1	-
3747	-	-	507673.7 7	2275501.7 4	Картометрический метод	1	-
3748	-	-	507675.3 9	2275500.0 4	Картометрический метод	1	-
3749	-	-	507682.1 6	2275498.5 7	Картометрический метод	1	-
3750	-	-	507685.1	2275495.5	Картометрический метод	1	-

Сведения о местоположении измененных (уточненных) границ объекта

1. Система координат -МСК-45, зона 2

2. Сведения о характерных точках границ объекта

Обозначение характерных точек границ	Существующие координаты, м		Измененные (уточненные) координаты, м		Метод определения координат характерной точки	Средняя квадратическая погрешность положения характерной точки (Mt), м	Описание обозначения точки на местности (при наличии)
	X	Y	X	Y			
			2	6	й метод		
3751	-	-	507685.1 6	2275492.7 9	Картометрически й метод	1	-
3752	-	-	507683.5 9	2275490.9 1	Картометрически й метод	1	-
3753	-	-	507678.9 6	2275491.2 4	Картометрически й метод	1	-
3754	-	-	507672.7 3	2275491.5 4	Картометрически й метод	1	-
3755	-	-	507671.4 3	2275490.1 9	Картометрически й метод	1	-
3756	-	-	507671.9 8	2275488.8 8	Картометрически й метод	1	-
3757	-	-	507675.7 1	2275487.2 2	Картометрически й метод	1	-
3758	-	-	507684.9 8	2275486.4 4	Картометрически й метод	1	-
3759	-	-	507688.3 3	2275484.1 0	Картометрически й метод	1	-
3760	-	-	507691.0 5	2275478.9 9	Картометрически й метод	1	-
3761	-	-	507694.5 4	2275466.8 6	Картометрически й метод	1	-
3762	-	-	507696.3 6	2275451.5 5	Картометрически й метод	1	-
3763	-	-	507697.7 9	2275439.7 8	Картометрически й метод	1	-
3764	-	-	507697.6 2	2275433.1 7	Картометрически й метод	1	-
3765	-	-	507697.4 7	2275426.0 3	Картометрически й метод	1	-
3766	-	-	507697.9 5	2275420.0 7	Картометрически й метод	1	-
3767	-	-	507700.5 5	2275414.2 9	Картометрически й метод	1	-
3768	-	-	507702.4 8	2275409.1 6	Картометрически й метод	1	-
3769	-	-	507705.1 9	2275405.2 3	Картометрически й метод	1	-
3770	-	-	507707.4 5	2275403.6 8	Картометрически й метод	1	-
3771	-	-	507709.1 6	2275404.7 6	Картометрически й метод	1	-
3772	-	-	507707.7 7	2275409.3 7	Картометрически й метод	1	-
3773	-	-	507705.5 7	2275414.5 0	Картометрически й метод	1	-
3774	-	-	507706.0 6	2275417.1 5	Картометрически й метод	1	-
3775	-	-	507708.5 5	2275419.4 4	Картометрически й метод	1	-
3776	-	-	507710.5 3	2275419.0 7	Картометрически й метод	1	-
3777	-	-	507712.1 7	2275415.6 7	Картометрически й метод	1	-

Сведения о местоположении измененных (уточненных) границ объекта

1. Система координат -МСК-45, зона 2

2. Сведения о характерных точках границ объекта

Обозначение характерных точек границ	Существующие координаты, м		Измененные (уточненные) координаты, м		Метод определения координат характерной точки	Средняя квадратическая погрешность положения характерной точки (Mt), м	Описание обозначения точки на местности (при наличии)
	X	Y	X	Y			
3778	-	-	507712.5 3	2275408.9 2	Картометрически й метод	1	-
3779	-	-	507714.9 5	2275398.1 1	Картометрически й метод	1	-
3780	-	-	507718.4 4	2275386.1 2	Картометрически й метод	1	-
3781	-	-	507721.5 8	2275379.1 5	Картометрически й метод	1	-
3782	-	-	507721.7 7	2275371.3 4	Картометрически й метод	1	-
3783	-	-	507722.7 1	2275361.0 4	Картометрически й метод	1	-
3784	-	-	507722.2 6	2275355.6 1	Картометрически й метод	1	-
3785	-	-	507721.8 2	2275349.9 1	Картометрически й метод	1	-
3786	-	-	507720.0 3	2275345.5 3	Картометрически й метод	1	-
3787	-	-	507716.3 0	2275339.3 8	Картометрически й метод	1	-
3788	-	-	507707.5 6	2275330.2 5	Картометрически й метод	1	-
3789	-	-	507703.9 6	2275327.4 2	Картометрически й метод	1	-
3790	-	-	507701.4 5	2275327.5 2	Картометрически й метод	1	-
3791	-	-	507697.2 0	2275329.1 7	Картометрически й метод	1	-
3792	-	-	507691.7 7	2275329.2 2	Картометрически й метод	1	-
3793	-	-	507687.7 0	2275327.3 1	Картометрически й метод	1	-
3794	-	-	507684.7 3	2275322.5 0	Картометрически й метод	1	-
3795	-	-	507683.0 8	2275317.1 8	Картометрически й метод	1	-
3796	-	-	507680.4 8	2275313.9 7	Картометрически й метод	1	-
3797	-	-	507674.9 9	2275310.3 2	Картометрически й метод	1	-
3798	-	-	507672.3 8	2275307.1 0	Картометрически й метод	1	-
3799	-	-	507671.9 3	2275302.2 0	Картометрически й метод	1	-
3800	-	-	507671.0 6	2275298.7 5	Картометрически й метод	1	-
3801	-	-	507667.9 0	2275297.6 4	Картометрически й метод	1	-
3802	-	-	507664.9 7	2275298.6 6	Картометрически й метод	1	-
3803	-	-	507662.7 7	2275303.7 8	Картометрически й метод	1	-
3804	-	-	507662.9 8	2275307.8 9	Картометрически й метод	1	-
3805	-	-	507665.7	2275309.9	Картометрически	1	-

Сведения о местоположении измененных (уточненных) границ объекта

1. Система координат -МСК-45, зона 2

2. Сведения о характерных точках границ объекта

Обозначение характерных точек границ	Существующие координаты, м		Измененные (уточненные) координаты, м		Метод определения координат характерной точки	Средняя квадратическая погрешность положения характерной точки (Mt), м	Описание обозначения точки на местности (при наличии)
	X	Y	X	Y			
			3	1	й метод		
3806	-	-	507668.8 9	2275310.6 2	Картометрически й метод	1	-
3807	-	-	507671.0 1	2275310.9 2	Картометрически й метод	1	-
3808	-	-	507671.3 8	2275312.5 1	Картометрически й метод	1	-
3809	-	-	507667.6 5	2275314.1 9	Картометрически й метод	1	-
3810	-	-	507665.2 4	2275315.8 6	Картометрически й метод	1	-
3811	-	-	507663.8 7	2275320.0 7	Картометрически й метод	1	-
3812	-	-	507661.7 2	2275321.3 6	Картометрически й метод	1	-
3813	-	-	507659.8 8	2275320.8 0	Картометрически й метод	1	-
3814	-	-	507657.9 7	2275315.3 5	Картометрически й метод	1	-
3815	-	-	507653.7 3	2275311.9 8	Картометрически й метод	1	-
3816	-	-	507646.1 2	2275307.3 7	Картометрически й метод	1	-
3817	-	-	507639.3 3	2275301.0 5	Картометрически й метод	1	-
3818	-	-	507636.6 5	2275294.9 2	Картометрически й метод	1	-
3819	-	-	507633.5 0	2275293.1 5	Картометрически й метод	1	-
3820	-	-	507623.0 4	2275293.4 0	Картометрически й метод	1	-
3821	-	-	507602.3 7	2275295.6 0	Картометрически й метод	1	-
3822	-	-	507597.1 2	2275297.2 4	Картометрически й метод	1	-
3823	-	-	507592.4 5	2275299.9 5	Картометрически й метод	1	-
3824	-	-	507588.8 7	2275300.3 0	Картометрически й метод	1	-
3825	-	-	507581.7 2	2275300.5 8	Картометрически й метод	1	-
3826	-	-	507577.8 6	2275302.2 4	Картометрически й метод	1	-
3827	-	-	507574.4 9	2275306.8 2	Картометрически й метод	1	-
3828	-	-	507568.6 0	2275319.8 5	Картометрически й метод	1	-
3829	-	-	507563.0 0	2275331.1 3	Картометрически й метод	1	-
3830	-	-	507559.2 0	2275333.3 3	Картометрически й метод	1	-
3831	-	-	507552.6 7	2275336.8 0	Картометрически й метод	1	-
3832	-	-	507547.1 7	2275342.0 1	Картометрически й метод	1	-

Сведения о местоположении измененных (уточненных) границ объекта

1. Система координат -МСК-45, зона 2

2. Сведения о характерных точках границ объекта

Обозначение характерных точек границ	Существующие координаты, м		Измененные (уточненные) координаты, м		Метод определения координат характерной точки	Средняя квадратическая погрешность положения характерной точки (Mt), м	Описание обозначения точки на местности (при наличии)
	X	Y	X	Y			
3833	-	-	507544.7 1	2275347.1 3	Картометрически й метод	1	-
3834	-	-	507544.1 0	2275352.4 1	Картометрически й метод	1	-
3835	-	-	507543.4 2	2275354.1 2	Картометрически й метод	1	-
3836	-	-	507541.1 6	2275354.6 2	Картометрически й метод	1	-
3837	-	-	507538.9 5	2275352.0 8	Картометрически й метод	1	-
3838	-	-	507536.2 0	2275349.6 4	Картометрически й метод	1	-
3839	-	-	507532.9 0	2275349.4 7	Картометрически й метод	1	-
3840	-	-	507524.0 3	2275349.4 6	Картометрически й метод	1	-
3841	-	-	507515.5 3	2275347.7 6	Картометрически й метод	1	-
3842	-	-	507507.1 0	2275345.2 5	Картометрически й метод	1	-
3843	-	-	507494.0 2	2275344.3 8	Картометрически й метод	1	-
3844	-	-	507485.1 4	2275344.7 8	Картометрически й метод	1	-
3845	-	-	507476.1 2	2275346.1 1	Картометрически й метод	1	-
3846	-	-	507471.1 3	2275348.0 1	Картометрически й метод	1	-
3847	-	-	507460.2 0	2275353.1 4	Картометрически й метод	1	-
3848	-	-	507444.8 3	2275355.4 3	Картометрически й метод	1	-
3849	-	-	507432.9 2	2275354.8 5	Картометрически й метод	1	-
3850	-	-	507426.1 0	2275355.8 1	Картометрически й метод	1	-
3851	-	-	507416.7 9	2275359.2 4	Картометрически й метод	1	-
3852	-	-	507408.7 6	2275364.9 4	Картометрически й метод	1	-
3853	-	-	507406.5 7	2275369.4 1	Картометрически й метод	1	-
3854	-	-	507407.9 8	2275373.2 7	Картометрически й метод	1	-
3855	-	-	507410.8 9	2275381.5 1	Картометрически й метод	1	-
3856	-	-	507414.8 4	2275391.6 2	Картометрически й метод	1	-
3857	-	-	507421.2 0	2275400.1 9	Картометрически й метод	1	-
3858	-	-	507426.2 8	2275405.3 0	Картометрически й метод	1	-
3859	-	-	507428.4 2	2275412.2 1	Картометрически й метод	1	-
3860	-	-	507426.4	2275420.7	Картометрически	1	-

Сведения о местоположении измененных (уточненных) границ объекта

1. Система координат -МСК-45, зона 2

2. Сведения о характерных точках границ объекта

Обозначение характерных точек границ	Существующие координаты, м		Измененные (уточненные) координаты, м		Метод определения координат характерной точки	Средняя квадратическая погрешность положения характерной точки (Mt), м	Описание обозначения точки на местности (при наличии)
	X	Y	X	Y			
			5	7	й метод		
3861	-	-	507425.5 9	2275428.9 7	Картометрически й метод	1	-
3862	-	-	507426.2 8	2275436.6 5	Картометрически й метод	1	-
3863	-	-	507430.3 4	2275447.8 2	Картометрически й метод	1	-
3864	-	-	507432.2 2	2275455.1 3	Картометрически й метод	1	-
3865	-	-	507431.4 6	2275461.4 7	Картометрически й метод	1	-
3866	-	-	507427.4 7	2275471.8 6	Картометрически й метод	1	-
3867	-	-	507425.7 7	2275479.2 5	Картометрически й метод	1	-
3868	-	-	507424.3 1	2275488.6 2	Картометрически й метод	1	-
3869	-	-	507423.3 5	2275491.5 1	Картометрически й метод	1	-
3870	-	-	507419.4 1	2275497.1 4	Картометрически й метод	1	-
3871	-	-	507411.5 5	2275501.1 3	Картометрически й метод	1	-
3872	-	-	507406.2 5	2275501.9 8	Картометрически й метод	1	-
3873	-	-	507398.8 5	2275501.0 8	Картометрически й метод	1	-
3874	-	-	507391.9 0	2275497.2 6	Картометрически й метод	1	-
3875	-	-	507385.3 0	2275491.6 0	Картометрически й метод	1	-
3876	-	-	507369.1 4	2275483.9 5	Картометрически й метод	1	-
3877	-	-	507350.3 6	2275474.8 1	Картометрически й метод	1	-
3878	-	-	507336.7 7	2275467.9 9	Картометрически й метод	1	-
3879	-	-	507333.9 1	2275464.9 0	Картометрически й метод	1	-
3880	-	-	507328.9 2	2275462.1 8	Картометрически й метод	1	-
3881	-	-	507321.5 5	2275459.1 7	Картометрически й метод	1	-
3882	-	-	507317.4 8	2275457.1 1	Картометрически й метод	1	-
3883	-	-	507318.0 4	2275455.1 4	Картометрически й метод	1	-
3884	-	-	507319.5 8	2275453.9 7	Картометрически й метод	1	-
3885	-	-	507319.7 4	2275452.1 3	Картометрически й метод	1	-
3886	-	-	507318.0 4	2275450.3 8	Картометрически й метод	1	-
3887	-	-	507307.1 4	2275444.9 2	Картометрически й метод	1	-

Сведения о местоположении измененных (уточненных) границ объекта

1. Система координат -МСК-45, зона 2

2. Сведения о характерных точках границ объекта

Обозначение характерных точек границ	Существующие координаты, м		Измененные (уточненные) координаты, м		Метод определения координат характерной точки	Средняя квадратическая погрешность положения характерной точки (Mt), м	Описание обозначения точки на местности (при наличии)
	X	Y	X	Y			
3888	-	-	507301.5 2	2275440.2 0	Картометрический метод	1	-
3889	-	-	507298.7 0	2275434.0 8	Картометрический метод	1	-
3890	-	-	507297.0 4	2275430.3 4	Картометрический метод	1	-
3891	-	-	507289.5 0	2275421.6 4	Картометрический метод	1	-
3892	-	-	507275.5 9	2275409.2 5	Картометрический метод	1	-
3893	-	-	507266.3 1	2275402.1 0	Картометрический метод	1	-
3894	-	-	507259.2 1	2275398.4 2	Картометрический метод	1	-
3895	-	-	507255.8 3	2275394.2 7	Картометрический метод	1	-
3896	-	-	507251.9 4	2275389.8 4	Картометрический метод	1	-
3897	-	-	507249.6 4	2275388.7 6	Картометрический метод	1	-
3898	-	-	507247.1 2	2275389.3 8	Картометрический метод	1	-
3899	-	-	507244.0 4	2275390.9 3	Картометрический метод	1	-
3900	-	-	507241.9 1	2275392.2 1	Картометрический метод	1	-
3901	-	-	507240.0 7	2275391.9 2	Картометрический метод	1	-
3902	-	-	507238.3 7	2275390.1 7	Картометрический метод	1	-
3903	-	-	507235.7 9	2275386.0 3	Картометрический метод	1	-
3904	-	-	507233.7 1	2275383.2 2	Картометрический метод	1	-
3905	-	-	507233.3 7	2275379.3 9	Картометрический метод	1	-
3906	-	-	507234.5 6	2275371.2 0	Картометрический метод	1	-
3907	-	-	507238.1 7	2275359.2 2	Картометрический метод	1	-
3908	-	-	507243.3 5	2275349.2 3	Картометрический метод	1	-
3909	-	-	507245.2 7	2275344.6 3	Картометрический метод	1	-
3910	-	-	507245.1 3	2275341.3 3	Картометрический метод	1	-
3911	-	-	507244.9 1	2275337.8 9	Картометрический метод	1	-
3912	-	-	507240.5 4	2275328.8 2	Картометрический метод	1	-
3913	-	-	507237.5 2	2275319.2 5	Картометрический метод	1	-
3914	-	-	507235.7 4	2275313.9 2	Картометрический метод	1	-
3915	-	-	507235.5	2275309.0	Картометрический метод	1	-

Сведения о местоположении измененных (уточненных) границ объекта

1. Система координат -МСК-45, зона 2

2. Сведения о характерных точках границ объекта

Обозначение характерных точек границ	Существующие координаты, м		Измененные (уточненные) координаты, м		Метод определения координат характерной точки	Средняя квадратическая погрешность положения характерной точки (Mt), м	Описание обозначения точки на местности (при наличии)
	X	Y	X	Y			
			5	3	й метод		
3916	-	-	507235.8 2	2275299.5 0	Картометрически й метод	1	-
3917	-	-	507235.8 1	2275296.4 6	Картометрически й метод	1	-
3918	-	-	507234.9 4	2275292.2 2	Картометрически й метод	1	-
3919	-	-	507234.6 0	2275288.2 4	Картометрически й метод	1	-
3920	-	-	507235.7 6	2275281.7 8	Картометрически й метод	1	-
3921	-	-	507236.1 0	2275277.1 6	Картометрически й метод	1	-
3922	-	-	507234.0 5	2275272.0 9	Картометрически й метод	1	-
3923	-	-	507232.6 7	2275267.1 7	Картометрически й метод	1	-
3924	-	-	507230.2 1	2275263.1 8	Картометрически й метод	1	-
3925	-	-	507230.0 0	2275259.8 6	Картометрически й метод	1	-
3926	-	-	507230.3 1	2275256.6 9	Картометрически й метод	1	-
3927	-	-	507229.4 3	2275253.7 6	Картометрически й метод	1	-
3928	-	-	507227.1 6	2275250.5 6	Картометрически й метод	1	-
3929	-	-	507226.3 0	2275246.1 8	Картометрически й метод	1	-
3930	-	-	507225.0 8	2275230.5 5	Картометрически й метод	1	-
3931	-	-	507224.3 4	2275227.4 9	Картометрически й метод	1	-
3932	-	-	507222.1 5	2275223.4 9	Картометрически й метод	1	-
3933	-	-	507221.9 3	2275220.1 8	Картометрически й метод	1	-
3934	-	-	507221.8 5	2275216.6 1	Картометрически й метод	1	-
3935	-	-	507220.1 4	2275211.5 5	Картометрически й метод	1	-
3936	-	-	507219.6 9	2275206.6 5	Картометрически й метод	1	-
3937	-	-	507218.1 3	2275204.6 5	Картометрически й метод	1	-
3938	-	-	507214.8 6	2275201.8 2	Картометрически й метод	1	-
3939	-	-	507213.3 4	2275197.1 7	Картометрически й метод	1	-
3940	-	-	507213.1 9	2275189.7 5	Картометрически й метод	1	-
3941	-	-	507212.6 4	2275186.1 7	Картометрически й метод	1	-
3942	-	-	507209.4 2	2275181.1 1	Картометрически й метод	1	-

Сведения о местоположении измененных (уточненных) границ объекта

1. Система координат -МСК-45, зона 2

2. Сведения о характерных точках границ объекта

Обозначение характерных точек границ	Существующие координаты, м		Измененные (уточненные) координаты, м		Метод определения координат характерной точки	Средняя квадратическая погрешность положения характерной точки (Mt), м	Описание обозначения точки на местности (при наличии)
	X	Y	X	Y			
3943	-	-	507206.1 5	2275178.1 4	Картометрический метод	1	-
3944	-	-	507200.8 9	2275176.3 4	Картометрический метод	1	-
3945	-	-	507198.0 0	2275174.9 7	Картометрический метод	1	-
3946	-	-	507196.9 6	2275173.9 0	Картометрический метод	1	-
3947	-	-	507197.3 7	2275172.5 8	Картометрический метод	1	-
3948	-	-	507201.6 4	2275170.5 3	Картометрический метод	1	-
3949	-	-	507202.3 3	2275168.1 6	Картометрический метод	1	-
3950	-	-	507200.9 5	2275162.9 8	Картометрический метод	1	-
3951	-	-	507199.8 2	2275158.8 6	Картометрический метод	1	-
3952	-	-	507200.4 1	2275155.1 6	Картометрический метод	1	-
3953	-	-	507199.0 1	2275151.8 4	Картометрический метод	1	-
3954	-	-	507196.1 5	2275148.2 1	Картометрический метод	1	-
3955	-	-	507194.5 1	2275142.7 7	Картометрический метод	1	-
3956	-	-	507192.2 0	2275138.3 6	Картометрический метод	1	-
3957	-	-	507189.0 7	2275134.6 2	Картометрический метод	1	-
3958	-	-	507184.2 4	2275130.5 7	Картометрический метод	1	-
3959	-	-	507181.3 8	2275127.8 9	Картометрический метод	1	-
3960	-	-	507178.9 7	2275124.5 4	Картометрический метод	1	-
3961	-	-	507176.2 1	2275123.1 8	Картометрический метод	1	-
3962	-	-	507173.3 0	2275123.6 6	Картометрический метод	1	-
3963	-	-	507170.9 1	2275124.2 9	Картометрический метод	1	-
3964	-	-	507169.8 5	2275124.0 2	Картометрический метод	1	-
3965	-	-	507169.3 7	2275120.9 6	Картометрический метод	1	-
3966	-	-	507169.4 4	2275116.2 0	Картометрический метод	1	-
3967	-	-	507168.3 1	2275111.9 4	Картометрический метод	1	-
3968	-	-	507165.3 1	2275109.3 9	Картометрический метод	1	-
3969	-	-	507161.3 7	2275106.9 5	Картометрический метод	1	-
3970	-	-	507159.9	2275104.6	Картометрический метод	1	-

Сведения о местоположении измененных (уточненных) границ объекта

1. Система координат -МСК-45, зона 2

2. Сведения о характерных точках границ объекта

Обозначение характерных точек границ	Существующие координаты, м		Измененные (уточненные) координаты, м		Метод определения координат характерной точки	Средняя квадратическая погрешность положения характерной точки (Mt), м	Описание обозначения точки на местности (при наличии)
	X	Y	X	Y			
			5	8	й метод		
3971	-	-	507155.6 2	2275093.7 7	Картометрически й метод	1	-
3972	-	-	507152.0 1	2275086.9 6	Картометрически й метод	1	-
3973	-	-	507147.4 9	2275079.7 5	Картометрически й метод	1	-
3974	-	-	507141.5 2	2275072.3 8	Картометрически й метод	1	-
3975	-	-	507135.8 3	2275063.7 0	Картометрически й метод	1	-
3976	-	-	507131.5 2	2275059.2 7	Картометрически й метод	1	-
3977	-	-	507125.3 7	2275055.2 0	Картометрически й метод	1	-
3978	-	-	507123.1 5	2275052.7 9	Картометрически й метод	1	-
3979	-	-	507121.6 3	2275049.0 7	Картометрически й метод	1	-
3980	-	-	507118.0 9	2275046.2 3	Картометрически й метод	1	-
3981	-	-	507114.3 5	2275044.0 6	Картометрически й метод	1	-
3982	-	-	507112.0 5	2275038.6 0	Картометрически й метод	1	-
3983	-	-	507111.5 7	2275035.1 6	Картометрически й метод	1	-
3984	-	-	507114.2 9	2275030.8 3	Картометрически й метод	1	-
3985	-	-	507114.4 7	2275027.2 6	Картометрически й метод	1	-
3986	-	-	507109.5 6	2275019.6 4	Картометрически й метод	1	-
3987	-	-	507107.6 4	2275015.6 4	Картометрически й метод	1	-
3988	-	-	507107.9 3	2275013.4 0	Картометрически й метод	1	-
3989	-	-	507110.6 3	2275009.8 7	Картометрически й метод	1	-
3990	-	-	507111.0 8	2275006.4 3	Картометрически й метод	1	-
3991	-	-	507109.8 0	2275003.5 1	Картометрически й метод	1	-
3992	-	-	507106.5 8	2274998.0 4	Картометрически й метод	1	-
3993	-	-	507105.7 3	2274992.7 2	Картометрически й метод	1	-
3994	-	-	507104.3 3	2274989.2 6	Картометрически й метод	1	-
3995	-	-	507102.2 3	2274987.6 5	Картометрически й метод	1	-
3996	-	-	507098.9 2	2274988.1 3	Картометрически й метод	1	-
3997	-	-	507094.1 4	2274989.3 8	Картометрически й метод	1	-

Сведения о местоположении измененных (уточненных) границ объекта

1. Система координат -МСК-45, зона 2

2. Сведения о характерных точках границ объекта

Обозначение характерных точек границ	Существующие координаты, м		Измененные (уточненные) координаты, м		Метод определения координат характерной точки	Средняя квадратическая погрешность положения характерной точки (Mt), м	Описание обозначения точки на местности (при наличии)
	X	Y	X	Y			
3998	-	-	507091.6 4	2274988.8 1	Картометрически й метод	1	-
3999	-	-	507090.2 1	2274986.6 7	Картометрически й метод	1	-
4000	-	-	507090.2 9	2274981.2 5	Картометрически й метод	1	-
4001	-	-	507089.0 3	2274977.1 3	Картометрически й метод	1	-
4002	-	-	507085.9 9	2274976.1 7	Картометрически й метод	1	-
4003	-	-	507084.3 7	2274974.5 4	Картометрически й метод	1	-
4004	-	-	507084.5 4	2274972.0 3	Картометрически й метод	1	-
4005	-	-	507084.0 4	2274969.6 5	Картометрически й метод	1	-
4006	-	-	507081.8 3	2274968.0 2	Картометрически й метод	1	-
4007	-	-	507078.9 0	2274968.2 5	Картометрически й метод	1	-
4008	-	-	507076.8 1	2274966.7 6	Картометрически й метод	1	-
4009	-	-	507076.2 2	2274963.8 6	Картометрически й метод	1	-
4010	-	-	507068.2 0	2274969.7 2	Картометрически й метод	1	-
4011	-	-	507072.1 6	2274971.4 3	Картометрически й метод	1	-
4012	-	-	507073.5 1	2274970.5 3	Картометрически й метод	1	-
4013	-	-	507077.6 9	2274971.1 6	Картометрически й метод	1	-
4014	-	-	507082.0 7	2274978.1 5	Картометрически й метод	1	-
4015	-	-	507090.3 7	2274990.6 2	Картометрически й метод	1	-
4016	-	-	507101.7 2	2275005.8 8	Картометрически й метод	1	-
4017	-	-	507102.9 5	2275009.4 2	Картометрически й метод	1	-
4018	-	-	507099.8 2	2275011.1 8	Картометрически й метод	1	-
4019	-	-	507108.8 0	2275029.7 9	Картометрически й метод	1	-
4020	-	-	507105.0 1	2275033.0 3	Картометрически й метод	1	-
4021	-	-	507104.9 4	2275035.5 6	Картометрически й метод	1	-
4022	-	-	507104.3 1	2275035.9 4	Картометрически й метод	1	-
4023	-	-	507107.8 6	2275046.0 1	Картометрически й метод	1	-
4024	-	-	507118.5 1	2275064.3 7	Картометрически й метод	1	-
4025	-	-	507124.3	2275074.2	Картометрически	1	-

Сведения о местоположении измененных (уточненных) границ объекта

1. Система координат -МСК-45, зона 2

2. Сведения о характерных точках границ объекта

Обозначение характерных точек границ	Существующие координаты, м		Измененные (уточненные) координаты, м		Метод определения координат характерной точки	Средняя квадратическая погрешность положения характерной точки (Mt), м	Описание обозначения точки на местности (при наличии)
	X	Y	X	Y			
			0	7	й метод		
4026	-	-	507130.1 8	2275082.8 2	Картометрически й метод	1	-
4027	-	-	507133.2 5	2275086.2 4	Картометрически й метод	1	-
4028	-	-	507139.0 2	2275091.4 8	Картометрически й метод	1	-
4029	-	-	507141.2 1	2275094.5 3	Картометрически й метод	1	-
4030	-	-	507145.1 0	2275101.5 2	Картометрически й метод	1	-
4031	-	-	507146.5 1	2275105.5 4	Картометрически й метод	1	-
4032	-	-	507150.5 9	2275116.4 7	Картометрически й метод	1	-
4033	-	-	507148.0 6	2275117.3 0	Картометрически й метод	1	-
4034	-	-	507149.4 5	2275121.2 6	Картометрически й метод	1	-
4035	-	-	507153.3 3	2275120.0 5	Картометрически й метод	1	-
4036	-	-	507177.2 1	2275205.3 2	Картометрически й метод	1	-
4037	-	-	507171.2 8	2275207.2 8	Картометрически й метод	1	-
4038	-	-	507173.2 3	2275216.3 9	Картометрически й метод	1	-
4039	-	-	507178.2 9	2275245.4 0	Картометрически й метод	1	-
4040	-	-	507182.1 8	2275243.9 6	Картометрически й метод	1	-
4041	-	-	507189.6 1	2275273.1 9	Картометрически й метод	1	-
4042	-	-	507189.8 8	2275273.9 0	Картометрически й метод	1	-
4043	-	-	507187.8 8	2275274.9 2	Картометрически й метод	1	-
4044	-	-	507190.8 7	2275291.2 0	Картометрически й метод	1	-
4045	-	-	507188.2 4	2275291.4 1	Картометрически й метод	1	-
4046	-	-	507186.4 2	2275293.6 4	Картометрически й метод	1	-
4047	-	-	507188.0 3	2275308.2 5	Картометрически й метод	1	-
4048	-	-	507191.9 8	2275307.8 3	Картометрически й метод	1	-
4049	-	-	507206.7 3	2275305.1 5	Картометрически й метод	1	-
4050	-	-	507209.6 0	2275334.6 7	Картометрически й метод	1	-
4051	-	-	507190.8 7	2275337.2 7	Картометрически й метод	1	-
4052	-	-	507190.6 0	2275357.1 2	Картометрически й метод	1	-

Сведения о местоположении измененных (уточненных) границ объекта

1. Система координат -МСК-45, зона 2

2. Сведения о характерных точках границ объекта

Обозначение характерных точек границ	Существующие координаты, м		Измененные (уточненные) координаты, м		Метод определения координат характерной точки	Средняя квадратическая погрешность положения характерной точки (Mt), м	Описание обозначения точки на местности (при наличии)
	X	Y	X	Y			
4053	-	-	507225.7 4	2275356.5 4	Картометрический метод	1	-
4054	-	-	507231.8 9	2275394.1 1	Картометрический метод	1	-
4055	-	-	507227.9 2	2275465.0 6	Картометрический метод	1	-
4056	-	-	507232.3 7	2275472.2 9	Картометрический метод	1	-
4057	-	-	507224.6 9	2275471.4 8	Картометрический метод	1	-
4058	-	-	507203.9 7	2275469.9 3	Картометрический метод	1	-
4059	-	-	507203.8 9	2275479.5 0	Картометрический метод	1	-
4060	-	-	507223.7 7	2275481.4 3	Картометрический метод	1	-
4061	-	-	507239.0 2	2275483.0 7	Картометрический метод	1	-
4062	-	-	507240.6 4	2275502.9 8	Картометрический метод	1	-
4063	-	-	507243.0 2	2275502.8 9	Картометрический метод	1	-
4064	-	-	507242.1 9	2275513.9 5	Картометрический метод	1	-
4065	-	-	507242.0 3	2275516.4 3	Картометрический метод	1	-
4066	-	-	507241.8 8	2275518.2 9	Картометрический метод	1	-
4067	-	-	507241.3 2	2275528.3 6	Картометрический метод	1	-
4068	-	-	507246.2 8	2275529.7 7	Картометрический метод	1	-
4069	-	-	507250.8 9	2275545.6 9	Картометрический метод	1	-
4070	-	-	507252.2 8	2275545.6 3	Картометрический метод	1	-
4071	-	-	507260.1 9	2275545.3 0	Картометрический метод	1	-
4072	-	-	507259.4 5	2275548.1 7	Картометрический метод	1	-
4073	-	-	507265.5 1	2275549.3 5	Картометрический метод	1	-
4074	-	-	507267.7 2	2275559.9 2	Картометрический метод	1	-
4075	-	-	507257.6 3	2275562.3 3	Картометрический метод	1	-
4076	-	-	507253.5 9	2275563.0 8	Картометрический метод	1	-
4077	-	-	507252.2 5	2275563.3 3	Картометрический метод	1	-
4078	-	-	507253.2 0	2275575.5 7	Картометрический метод	1	-
4079	-	-	507246.7 0	2275577.9 8	Картометрический метод	1	-
4080	-	-	507248.4	2275599.0	Картометрический метод	1	-

Сведения о местоположении измененных (уточненных) границ объекта

1. Система координат -МСК-45, зона 2

2. Сведения о характерных точках границ объекта

Обозначение характерных точек границ	Существующие координаты, м		Измененные (уточненные) координаты, м		Метод определения координат характерной точки	Средняя квадратическая погрешность положения характерной точки (Mt), м	Описание обозначения точки на местности (при наличии)
	X	Y	X	Y			
			2	6	й метод		
4081	-	-	507254.4 5	2275598.9 2	Картометрически й метод	1	-
4082	-	-	507254.9 5	2275615.6 4	Картометрически й метод	1	-
4083	-	-	507255.2 9	2275631.8 4	Картометрически й метод	1	-
4084	-	-	507257.2 9	2275631.7 9	Картометрически й метод	1	-
4085	-	-	507257.7 2	2275647.9 3	Картометрически й метод	1	-
4086	-	-	507255.7 2	2275647.9 8	Картометрически й метод	1	-
4087	-	-	507256.1 7	2275665.2 8	Картометрически й метод	1	-
4088	-	-	507256.2 8	2275682.6 0	Картометрически й метод	1	-
4089	-	-	507256.6 1	2275700.3 2	Картометрически й метод	1	-
3638	512514.7 6	2277393.9 1	507264.5 6	2275780.8 5	Картометрически й метод	1	-
							-
4090	507785.9 0	2275685.3 4	512249.9 0	2275802.3 1	Картометрически й метод	1	-
4091	507782.3 3	2275679.2 5	512269.4 6	2275757.4 7	Картометрически й метод	1	-
4092	507780.7 6	2275677.8 6	512269.8 5	2275756.5 9	Картометрически й метод	1	-
4093	507778.4 3	2275673.7 3	512312.6 2	2275728.5 1	Картометрически й метод	1	-
4094	507776.6 5	2275669.0 6	512326.6 4	2275739.7 9	Картометрически й метод	1	-
4095	507776.3 3	2275664.4 2	512369.2 2	2275645.9 8	Картометрически й метод	1	-
4096	507777.3 3	2275659.1 5	512377.9 1	2275604.1 5	Картометрически й метод	1	-
4097	507776.4 8	2275654.5 0	512368.4 9	2275553.5 6	Картометрически й метод	1	-
4098	507776.7 8	2275651.1 8	512311.9 6	2275455.5 0	Картометрически й метод	1	-
4099	507775.0 9	2275642.1 0	512303.0 2	2275472.9 5	Картометрически й метод	1	-
4100	507769.9 1	2275617.0 1	512261.0 1	2275555.1 3	Картометрически й метод	1	-
4101	507765.4 5	2275591.6 6	512171.3 9	2275728.9 1	Картометрически й метод	1	-
4102	507754.4 6	2275542.9 0	512174.4 4	2275765.8 5	Картометрически й метод	1	-
4103	507750.8 8	2275518.1 9	512212.1 7	2275784.0 8	Картометрически й метод	1	-
4090	507785.9 0	2275685.3 4	512249.9 0	2275802.3 1	Картометрически й метод	1	-
							-
4104	512166.2 5	2277091.9 5	507821.6 1	2275862.9 3	Картометрически й метод	1	-

Сведения о местоположении измененных (уточненных) границ объекта

1. Система координат -МСК-45, зона 2

2. Сведения о характерных точках границ объекта

Обозначение характерных точек границ	Существующие координаты, м		Измененные (уточненные) координаты, м		Метод определения координат характерной точки	Средняя квадратическая погрешность положения характерной точки (Mt), м	Описание обозначения точки на местности (при наличии)
	X	Y	X	Y			
4105	512160.3 2	2277102.4 9	507824.9 2	2275862.3 9	Картометрически й метод	1	-
4106	512139.2 9	2277091.5 7	507826.2 2	2275862.0 1	Картометрически й метод	1	-
4107	512133.3 0	2277088.3 7	507829.1 3	2275861.5 9	Картометрически й метод	1	-
4108	512134.4 8	2277086.2 1	507830.9 4	2275860.1 7	Картометрически й метод	1	-
4109	512139.0 5	2277078.0 5	507832.1 7	2275857.6 7	Картометрически й метод	1	-
4110	512161.7 0	2277089.6 2	507833.2 8	2275854.5 1	Картометрически й метод	1	-
4111	-	-	507833.9 2	2275851.2 1	Картометрически й метод	1	-
4112	-	-	507833.7 1	2275847.5 0	Картометрически й метод	1	-
4113	-	-	507832.0 4	2275844.3 1	Картометрически й метод	1	-
4114	-	-	507825.4 6	2275833.9 5	Картометрически й метод	1	-
4115	-	-	507821.0 3	2275826.6 1	Картометрически й метод	1	-
4116	-	-	507818.9 2	2275821.2 9	Картометрически й метод	1	-
4117	-	-	507816.7 1	2275814.7 6	Картометрически й метод	1	-
4118	-	-	507814.1 8	2275811.0 3	Картометрически й метод	1	-
4119	-	-	507809.1 5	2275805.0 6	Картометрически й метод	1	-
4120	-	-	507803.8 1	2275798.8 3	Картометрически й метод	1	-
4121	-	-	507799.9 9	2275793.1 5	Картометрически й метод	1	-
4122	-	-	507795.1 4	2275788.1 2	Картометрически й метод	1	-
4123	-	-	507790.3 8	2275783.6 8	Картометрически й метод	1	-
4124	-	-	507788.5 4	2275782.6 7	Картометрически й метод	1	-
4125	-	-	507784.8 6	2275781.8 1	Картометрически й метод	1	-
4126	-	-	507780.8 2	2275781.0 2	Картометрически й метод	1	-
4127	-	-	507778.0 5	2275781.3 1	Картометрически й метод	1	-
4128	-	-	507775.8 4	2275782.3 4	Картометрически й метод	1	-
4129	-	-	507774.1 8	2275783.4 3	Картометрически й метод	1	-
4130	-	-	507771.9 9	2275783.5 4	Картометрически й метод	1	-
4131	-	-	507770.0 0	2275783.7 0	Картометрически й метод	1	-
4132	-	-	507768.5	2275784.0	Картометрически	1	-

Сведения о местоположении измененных (уточненных) границ объекта

1. Система координат -МСК-45, зона 2

2. Сведения о характерных точках границ объекта

Обозначение характерных точек границ	Существующие координаты, м		Измененные (уточненные) координаты, м		Метод определения координат характерной точки	Средняя квадратическая погрешность положения характерной точки (Mt), м	Описание обозначения точки на местности (при наличии)
	X	Y	X	Y			
			5	1	й метод		
4133	-	-	507767.3 4	2275785.3 2	Картометрически й метод	1	-
4134	-	-	507764.0 3	2275790.0 3	Картометрически й метод	1	-
4135	-	-	507762.6 1	2275791.9 4	Картометрически й метод	1	-
4136	-	-	507761.0 6	2275793.1 6	Картометрически й метод	1	-
4137	-	-	507759.1 8	2275795.3 8	Картометрически й метод	1	-
4138	-	-	507758.0 7	2275798.6 7	Картометрически й метод	1	-
4139	-	-	507757.8 3	2275801.8 5	Картометрически й метод	1	-
4140	-	-	507758.6 4	2275805.3 6	Картометрически й метод	1	-
4141	-	-	507760.1 0	2275809.0 3	Картометрически й метод	1	-
4142	-	-	507762.7 4	2275811.9 1	Картометрически й метод	1	-
4143	-	-	507765.2 9	2275813.9 3	Картометрически й метод	1	-
4144	-	-	507767.4 6	2275814.7 6	Картометрически й метод	1	-
4145	-	-	507768.9 6	2275815.9 1	Картометрически й метод	1	-
4146	-	-	507769.4 6	2275818.1 7	Картометрически й метод	1	-
4147	-	-	507770.7 5	2275819.9 1	Картометрически й метод	1	-
4148	-	-	507773.4 3	2275821.8 0	Картометрически й метод	1	-
4149	-	-	507776.5 2	2275823.3 6	Картометрически й метод	1	-
4150	-	-	507777.8 2	2275825.0 3	Картометрически й метод	1	-
4151	-	-	507779.8 9	2275828.2 4	Картометрически й метод	1	-
4152	-	-	507785.0 8	2275833.0 2	Картометрически й метод	1	-
4153	-	-	507795.6 9	2275844.1 0	Картометрически й метод	1	-
4154	-	-	507804.7 1	2275851.5 0	Картометрически й метод	1	-
4155	-	-	507808.1 4	2275854.0 7	Картометрически й метод	1	-
4156	-	-	507811.0 1	2275857.0 8	Картометрически й метод	1	-
4157	-	-	507814.0 8	2275859.7 8	Картометрически й метод	1	-
4158	-	-	507816.0 8	2275861.3 3	Картометрически й метод	1	-
4159	-	-	507819.3 0	2275862.3 7	Картометрически й метод	1	-

Сведения о местоположении измененных (уточненных) границ объекта

1. Система координат -МСК-45, зона 2

2. Сведения о характерных точках границ объекта

Обозначение характерных точек границ	Существующие координаты, м		Измененные (уточненные) координаты, м		Метод определения координат характерной точки	Средняя квадратическая погрешность положения характерной точки (Mt), м	Описание обозначения точки на местности (при наличии)
	X	Y	X	Y			
4104	512166.2 5	2277091.9 5	507821.6 1	2275862.9 3	Картометрический метод	1	-
4160	512430.1 7	2276626.8 1	509143.9 6	2275866.4 5	Картометрический метод	1	-
4161	512390.9 3	2276696.0 1	509164.1 4	2275862.3 2	Картометрический метод	1	-
4162	512288.5 2	2276872.0 8	509079.7 8	2275450.4 8	Картометрический метод	1	-
4163	512171.1 1	2277083.2 0	509079.7 3	2275450.3 5	Картометрический метод	1	-
4164	512166.6 1	2277080.9 0	509079.7 1	2275450.2 2	Картометрический метод	1	-
4165	512139.9 6	2277067.2 5	509079.6 8	2275450.0 8	Картометрический метод	1	-
4166	512162.0 0	2277028.1 2	509079.6 4	2275449.9 5	Картометрический метод	1	-
4167	512226.8 5	2276913.4 7	509079.6 0	2275449.8 1	Картометрический метод	1	-
4168	512296.0 4	2276791.2 8	509079.5 6	2275449.6 8	Картометрический метод	1	-
4169	512341.8 0	2276710.5 1	509079.5 2	2275449.5 5	Картометрический метод	1	-
4170	512348.9 3	2276697.2 2	509079.4 8	2275449.4 2	Картометрический метод	1	-
4171	512354.8 5	2276684.5 0	509079.4 3	2275449.2 9	Картометрический метод	1	-
4172	512360.8 7	2276670.5 5	509079.3 8	2275449.1 6	Картометрический метод	1	-
4173	512366.9 3	2276654.2 7	509079.3 2	2275449.0 3	Картометрический метод	1	-
4174	512371.7 3	2276639.6 0	509079.2 7	2275448.9 1	Картометрический метод	1	-
4175	512375.6 9	2276624.9 6	509079.2 2	2275448.7 8	Картометрический метод	1	-
4176	512376.4 2	2276621.7 8	509079.1 6	2275448.6 6	Картометрический метод	1	-
4177	-	-	509079.1 0	2275448.5 4	Картометрический метод	1	-
4178	-	-	509079.0 3	2275448.4 1	Картометрический метод	1	-
4179	-	-	509078.9 7	2275448.2 9	Картометрический метод	1	-
4180	-	-	509078.9 1	2275448.1 6	Картометрический метод	1	-
4181	-	-	509078.8 4	2275448.0 5	Картометрический метод	1	-
4182	-	-	509078.7 7	2275447.9 3	Картометрический метод	1	-
4183	-	-	509078.6 9	2275447.8 1	Картометрический метод	1	-
4184	-	-	509078.6 2	2275447.7 0	Картометрический метод	1	-
4185	-	-	509078.5 4	2275447.5 8	Картометрический метод	1	-

Сведения о местоположении измененных (уточненных) границ объекта

1. Система координат -МСК-45, зона 2

2. Сведения о характерных точках границ объекта

Обозначение характерных точек границ	Существующие координаты, м		Измененные (уточненные) координаты, м		Метод определения координат характерной точки	Средняя квадратическая погрешность положения характерной точки (Mt), м	Описание обозначения точки на местности (при наличии)
	X	Y	X	Y			
4186	-	-	509078.4 7	2275447.4 7	Картометрически й метод	1	-
4187	-	-	509078.3 8	2275447.3 6	Картометрически й метод	1	-
4188	-	-	509078.3 0	2275447.2 5	Картометрически й метод	1	-
4189	-	-	509078.2 2	2275447.1 4	Картометрически й метод	1	-
4190	-	-	509078.1 3	2275447.0 3	Картометрически й метод	1	-
4191	-	-	509078.0 4	2275446.9 2	Картометрически й метод	1	-
4192	-	-	509077.9 6	2275446.8 2	Картометрически й метод	1	-
4193	-	-	509077.8 6	2275446.7 2	Картометрически й метод	1	-
4194	-	-	509077.7 7	2275446.6 2	Картометрически й метод	1	-
4195	-	-	509077.6 7	2275446.5 2	Картометрически й метод	1	-
4196	-	-	509077.5 7	2275446.4 2	Картометрически й метод	1	-
4197	-	-	509077.4 7	2275446.3 2	Картометрически й метод	1	-
4198	-	-	509077.3 7	2275446.2 3	Картометрически й метод	1	-
4199	-	-	509077.2 8	2275446.1 4	Картометрически й метод	1	-
4200	-	-	509077.1 8	2275446.0 5	Картометрически й метод	1	-
4201	-	-	509077.0 7	2275445.9 7	Картометрически й метод	1	-
4202	-	-	509076.9 6	2275445.8 6	Картометрически й метод	1	-
4203	-	-	509076.8 5	2275445.7 8	Картометрически й метод	1	-
4204	-	-	509076.7 4	2275445.7 0	Картометрически й метод	1	-
4205	-	-	509076.6 3	2275445.6 2	Картометрически й метод	1	-
4206	-	-	509076.5 2	2275445.5 4	Картометрически й метод	1	-
4207	-	-	509076.4 1	2275445.4 6	Картометрически й метод	1	-
4208	-	-	509076.3 0	2275445.3 8	Картометрически й метод	1	-
4209	-	-	509076.1 8	2275445.3 2	Картометрически й метод	1	-
4210	-	-	509076.0 6	2275445.2 3	Картометрически й метод	1	-
4211	-	-	509075.9 4	2275445.1 7	Картометрически й метод	1	-
4212	-	-	509075.8 2	2275445.1 1	Картометрически й метод	1	-
4213	-	-	509075.7	2275445.0	Картометрически	1	-

Сведения о местоположении измененных (уточненных) границ объекта

1. Система координат -МСК-45, зона 2

2. Сведения о характерных точках границ объекта

Обозначение характерных точек границ	Существующие координаты, м		Измененные (уточненные) координаты, м		Метод определения координат характерной точки	Средняя квадратическая погрешность положения характерной точки (Mt), м	Описание обозначения точки на местности (при наличии)
	X	Y	X	Y			
			0	4	й метод		
4214	-	-	509075.5 8	2275444.9 6	Картометрически й метод	1	-
4215	-	-	509075.4 5	2275444.9 0	Картометрически й метод	1	-
4216	-	-	509075.3 4	2275444.8 5	Картометрически й метод	1	-
4217	-	-	509075.2 1	2275444.7 9	Картометрически й метод	1	-
4218	-	-	509075.0 8	2275444.7 4	Картометрически й метод	1	-
4219	-	-	509074.9 6	2275444.6 8	Картометрически й метод	1	-
4220	-	-	509074.8 3	2275444.6 3	Картометрически й метод	1	-
4221	-	-	509074.7 0	2275444.5 8	Картометрически й метод	1	-
4222	-	-	509074.5 7	2275444.5 4	Картометрически й метод	1	-
4223	-	-	509074.4 4	2275444.4 9	Картометрически й метод	1	-
4224	-	-	509074.3 1	2275444.4 6	Картометрически й метод	1	-
4225	-	-	509074.1 7	2275444.4 1	Картометрически й метод	1	-
4226	-	-	509074.0 4	2275444.3 7	Картометрически й метод	1	-
4227	-	-	509073.9 1	2275444.3 4	Картометрически й метод	1	-
4228	-	-	509073.7 8	2275444.3 1	Картометрически й метод	1	-
4229	-	-	509073.6 4	2275444.2 8	Картометрически й метод	1	-
4230	-	-	509073.5 0	2275444.2 4	Картометрически й метод	1	-
4231	-	-	509073.3 7	2275444.2 3	Картометрически й метод	1	-
4232	-	-	509073.2 3	2275444.2 0	Картометрически й метод	1	-
4233	-	-	509073.0 9	2275444.1 8	Картометрически й метод	1	-
4234	-	-	509072.9 7	2275444.1 5	Картометрически й метод	1	-
4235	-	-	509072.8 3	2275444.1 3	Картометрически й метод	1	-
4236	-	-	509072.6 9	2275444.1 2	Картометрически й метод	1	-
4237	-	-	509072.5 6	2275444.1 1	Картометрически й метод	1	-
4238	-	-	509072.4 2	2275444.1 1	Картометрически й метод	1	-
4239	-	-	509072.2 8	2275444.0 9	Картометрически й метод	1	-
4240	-	-	509072.1 4	2275444.0 9	Картометрически й метод	1	-

Сведения о местоположении измененных (уточненных) границ объекта

1. Система координат -МСК-45, зона 2

2. Сведения о характерных точках границ объекта

Обозначение характерных точек границ	Существующие координаты, м		Измененные (уточненные) координаты, м		Метод определения координат характерной точки	Средняя квадратическая погрешность положения характерной точки (Mt), м	Описание обозначения точки на местности (при наличии)
	X	Y	X	Y			
4241	-	-	509072.0 1	2275444.0 9	Картометрически й метод	1	-
4242	-	-	509071.8 7	2275444.0 9	Картометрически й метод	1	-
4243	-	-	509071.7 3	2275444.0 9	Картометрически й метод	1	-
4244	-	-	509071.5 9	2275444.0 9	Картометрически й метод	1	-
4245	-	-	509071.4 6	2275444.1 0	Картометрически й метод	1	-
4246	-	-	509071.3 2	2275444.1 1	Картометрически й метод	1	-
4247	-	-	509071.1 8	2275444.1 2	Картометрически й метод	1	-
4248	-	-	509071.0 4	2275444.1 4	Картометрически й метод	1	-
4249	-	-	509070.9 0	2275444.1 5	Картометрически й метод	1	-
4250	-	-	509070.7 6	2275444.1 7	Картометрически й метод	1	-
4251	-	-	509070.6 3	2275444.1 9	Картометрически й метод	1	-
4252	-	-	509070.4 9	2275444.2 2	Картометрически й метод	1	-
4253	-	-	509067.0 5	2275444.8 5	Картометрически й метод	1	-
4254	-	-	509066.9 1	2275444.8 7	Картометрически й метод	1	-
4255	-	-	509066.7 7	2275444.9 0	Картометрически й метод	1	-
4256	-	-	509066.6 4	2275444.9 3	Картометрически й метод	1	-
4257	-	-	509066.5 0	2275444.9 7	Картометрически й метод	1	-
4258	-	-	509066.3 6	2275445.0 1	Картометрически й метод	1	-
4259	-	-	509066.2 3	2275445.0 4	Картометрически й метод	1	-
4260	-	-	509066.0 9	2275445.0 8	Картометрически й метод	1	-
4261	-	-	509065.9 6	2275445.1 2	Картометрически й метод	1	-
4262	-	-	509065.8 3	2275445.1 7	Картометрически й метод	1	-
4263	-	-	509065.6 9	2275445.2 2	Картометрически й метод	1	-
4264	-	-	509065.5 6	2275445.2 7	Картометрически й метод	1	-
4265	-	-	509065.4 3	2275445.3 2	Картометрически й метод	1	-
4266	-	-	509065.3 0	2275445.3 8	Картометрически й метод	1	-
4267	-	-	509065.1 8	2275445.4 4	Картометрически й метод	1	-
4268	-	-	509065.0	2275445.5	Картометрически	1	-

Сведения о местоположении измененных (уточненных) границ объекта

1. Система координат -МСК-45, зона 2

2. Сведения о характерных точках границ объекта

Обозначение характерных точек границ	Существующие координаты, м		Измененные (уточненные) координаты, м		Метод определения координат характерной точки	Средняя квадратическая погрешность положения характерной точки (Mt), м	Описание обозначения точки на местности (при наличии)
	X	Y	X	Y			
			4	0	й метод		
4269	-	-	509064.9 1	2275445.5 5	Картометрически й метод	1	-
4270	-	-	509064.7 9	2275445.6 2	Картометрически й метод	1	-
4271	-	-	509064.6 6	2275445.6 9	Картометрически й метод	1	-
4272	-	-	509064.5 4	2275445.7 6	Картометрически й метод	1	-
4273	-	-	509064.4 2	2275445.8 3	Картометрически й метод	1	-
4274	-	-	509064.3 1	2275445.9 0	Картометрически й метод	1	-
4275	-	-	509064.1 8	2275445.9 8	Картометрически й метод	1	-
4276	-	-	509064.0 6	2275446.0 5	Картометрически й метод	1	-
4277	-	-	509063.9 4	2275446.1 3	Картометрически й метод	1	-
4278	-	-	509063.8 2	2275446.2 1	Картометрически й метод	1	-
4279	-	-	509063.7 1	2275446.3 0	Картометрически й метод	1	-
4280	-	-	509063.6 0	2275446.3 9	Картометрически й метод	1	-
4281	-	-	509063.4 9	2275446.4 7	Картометрически й метод	1	-
4282	-	-	509063.3 8	2275446.5 6	Картометрически й метод	1	-
4283	-	-	509063.2 8	2275446.6 5	Картометрически й метод	1	-
4284	-	-	509063.1 7	2275446.7 4	Картометрически й метод	1	-
4285	-	-	509063.0 6	2275446.8 4	Картометрически й метод	1	-
4286	-	-	509062.9 6	2275446.9 4	Картометрически й метод	1	-
4287	-	-	509062.8 6	2275447.0 3	Картометрически й метод	1	-
4288	-	-	509062.7 6	2275447.1 3	Картометрически й метод	1	-
4289	-	-	509062.6 6	2275447.2 3	Картометрически й метод	1	-
4290	-	-	509062.5 7	2275447.3 4	Картометрически й метод	1	-
4291	-	-	509062.4 6	2275447.4 5	Картометрически й метод	1	-
4292	-	-	509062.3 7	2275447.5 5	Картометрически й метод	1	-
4293	-	-	509062.2 9	2275447.6 6	Картометрически й метод	1	-
4294	-	-	509062.2 0	2275447.7 7	Картометрически й метод	1	-
4295	-	-	509062.1 1	2275447.8 8	Картометрически й метод	1	-

Сведения о местоположении измененных (уточненных) границ объекта

1. Система координат -МСК-45, зона 2

2. Сведения о характерных точках границ объекта

Обозначение характерных точек границ	Существующие координаты, м		Измененные (уточненные) координаты, м		Метод определения координат характерной точки	Средняя квадратическая погрешность положения характерной точки (Mt), м	Описание обозначения точки на местности (при наличии)
	X	Y	X	Y			
4296	-	-	509062.0 3	2275447.9 9	Картометрически й метод	1	-
4297	-	-	509061.9 4	2275448.1 1	Картометрически й метод	1	-
4298	-	-	509061.8 6	2275448.2 3	Картометрически й метод	1	-
4299	-	-	509061.7 9	2275448.3 5	Картометрически й метод	1	-
4300	-	-	509061.7 1	2275448.4 7	Картометрически й метод	1	-
4301	-	-	509061.6 4	2275448.5 9	Картометрически й метод	1	-
4302	-	-	509061.5 7	2275448.7 0	Картометрически й метод	1	-
4303	-	-	509061.4 9	2275448.8 2	Картометрически й метод	1	-
4304	-	-	509061.4 3	2275448.9 5	Картометрически й метод	1	-
4305	-	-	509061.3 6	2275449.0 9	Картометрически й метод	1	-
4306	-	-	509061.3 0	2275449.2 0	Картометрически й метод	1	-
4307	-	-	509061.2 4	2275449.3 3	Картометрически й метод	1	-
4308	-	-	509061.1 8	2275449.4 6	Картометрически й метод	1	-
4309	-	-	509061.1 2	2275449.5 9	Картометрически й метод	1	-
4310	-	-	509061.0 7	2275449.7 2	Картометрически й метод	1	-
4311	-	-	509061.0 2	2275449.8 6	Картометрически й метод	1	-
4312	-	-	509060.9 7	2275449.9 9	Картометрически й метод	1	-
4313	-	-	509060.9 2	2275450.1 2	Картометрически й метод	1	-
4314	-	-	509060.8 8	2275450.2 5	Картометрически й метод	1	-
4315	-	-	509060.8 3	2275450.3 8	Картометрически й метод	1	-
4316	-	-	509060.8 0	2275450.5 2	Картометрически й метод	1	-
4317	-	-	509060.7 6	2275450.6 6	Картометрически й метод	1	-
4318	-	-	509060.7 2	2275450.7 9	Картометрически й метод	1	-
4319	-	-	509060.6 9	2275450.9 3	Картометрически й метод	1	-
4320	-	-	509060.6 6	2275451.0 7	Картометрически й метод	1	-
4321	-	-	509060.6 3	2275451.2 1	Картометрически й метод	1	-
4322	-	-	509060.6 1	2275451.3 5	Картометрически й метод	1	-
4323	-	-	509060.5	2275451.4	Картометрически	1	-

Сведения о местоположении измененных (уточненных) границ объекта

1. Система координат -МСК-45, зона 2

2. Сведения о характерных точках границ объекта

Обозначение характерных точек границ	Существующие координаты, м		Измененные (уточненные) координаты, м		Метод определения координат характерной точки	Средняя квадратическая погрешность положения характерной точки (Mt), м	Описание обозначения точки на местности (при наличии)
	X	Y	X	Y			
			8	9	й метод		
4324	-	-	509060.5 6	2275451.6 3	Картометрически й метод	1	-
4325	-	-	509060.5 4	2275451.7 7	Картометрически й метод	1	-
4326	-	-	509060.5 3	2275451.9 1	Картометрически й метод	1	-
4327	-	-	509060.5 2	2275452.0 5	Картометрически й метод	1	-
4328	-	-	509060.5 0	2275452.1 9	Картометрически й метод	1	-
4329	-	-	509060.5 0	2275452.3 3	Картометрически й метод	1	-
4330	-	-	509060.4 9	2275452.4 7	Картометрически й метод	1	-
4331	-	-	509060.4 9	2275452.6 2	Картометрически й метод	1	-
4332	-	-	509060.4 9	2275452.7 6	Картометрически й метод	1	-
4333	-	-	509060.4 9	2275452.9 0	Картометрически й метод	1	-
4334	-	-	509060.4 9	2275453.0 4	Картометрически й метод	1	-
4335	-	-	509060.5 0	2275453.1 8	Картометрически й метод	1	-
4336	-	-	509060.5 1	2275453.3 2	Картометрически й метод	1	-
4337	-	-	509060.5 2	2275453.4 6	Картометрически й метод	1	-
4338	-	-	509060.5 4	2275453.6 0	Картометрически й метод	1	-
4339	-	-	509060.5 5	2275453.7 4	Картометрически й метод	1	-
4340	-	-	509060.5 8	2275453.8 8	Картометрически й метод	1	-
4341	-	-	509060.6 0	2275454.0 2	Картометрически й метод	1	-
4342	-	-	509060.6 2	2275454.1 6	Картометрически й метод	1	-
4343	-	-	509060.6 5	2275454.3 0	Картометрически й метод	1	-
4160	512430.1 7	2276626.8 1	509143.9 6	2275866.4 5	Картометрически й метод	1	-
							-
4344	511451.4 5	2276792.0 5	507646.9 9	2275900.2 4	Картометрически й метод	1	-
4345	511418.8 8	2276793.1 3	507649.1 1	2275900.0 8	Картометрически й метод	1	-
4346	511344.7 7	2276826.0 1	507652.5 2	2275897.5 4	Картометрически й метод	1	-
4347	511368.6 5	2276748.0 4	507653.7 4	2275895.1 8	Картометрически й метод	1	-
4348	-	-	507655.1 8	2275891.9 6	Картометрически й метод	1	-
4349	-	-	507657.0	2275890.2	Картометрически	1	-

Сведения о местоположении измененных (уточненных) границ объекта

1. Система координат -МСК-45, зона 2

2. Сведения о характерных точках границ объекта

Обозначение характерных точек границ	Существующие координаты, м		Измененные (уточненные) координаты, м		Метод определения координат характерной точки	Средняя квадратическая погрешность положения характерной точки (Mt), м	Описание обозначения точки на местности (при наличии)
	X	Y	X	Y			
			9	7	й метод		
4350	-	-	507659.3 6	2275888.6 6	Картометрически й метод	1	-
4351	-	-	507659.9 1	2275887.1 4	Картометрически й метод	1	-
4352	-	-	507659.9 4	2275885.5 5	Картометрически й метод	1	-
4353	-	-	507658.2 8	2275881.2 3	Картометрически й метод	1	-
4354	-	-	507658.1 7	2275879.5 8	Картометрически й метод	1	-
4355	-	-	507658.5 2	2275878.5 9	Картометрически й метод	1	-
4356	-	-	507660.7 3	2275876.8 4	Картометрически й метод	1	-
4357	-	-	507662.0 2	2275874.7 3	Картометрически й метод	1	-
4358	-	-	507663.1 9	2275872.1 7	Картометрически й метод	1	-
4359	-	-	507663.3 6	2275869.2 6	Картометрически й метод	1	-
4360	-	-	507662.1 5	2275865.8 1	Картометрически й метод	1	-
4361	-	-	507662.0 5	2275864.2 1	Картометрически й метод	1	-
4362	-	-	507663.0 6	2275862.5 8	Картометрически й метод	1	-
4363	-	-	507664.5 4	2275861.2 8	Картометрически й метод	1	-
4364	-	-	507669.2 6	2275859.1 0	Картометрически й метод	1	-
4365	-	-	507671.8 2	2275856.7 6	Картометрически й метод	1	-
4366	-	-	507674.5 4	2275854.0 8	Картометрически й метод	1	-
4367	-	-	507678.1 7	2275849.7 0	Картометрически й метод	1	-
4368	-	-	507680.0 7	2275846.5 7	Картометрически й метод	1	-
4369	-	-	507680.8 3	2275844.5 8	Картометрически й метод	1	-
4370	-	-	507681.1 2	2275842.6 8	Картометрически й метод	1	-
4371	-	-	507681.2 3	2275839.9 6	Картометрически й метод	1	-
4372	-	-	507681.7 9	2275838.2 5	Картометрически й метод	1	-
4373	-	-	507682.8 6	2275837.0 7	Картометрически й метод	1	-
4374	-	-	507684.5 2	2275836.4 4	Картометрически й метод	1	-
4375	-	-	507686.7 7	2275836.6 7	Картометрически й метод	1	-
4376	-	-	507689.6 1	2275836.6 4	Картометрически й метод	1	-

Сведения о местоположении измененных (уточненных) границ объекта

1. Система координат -МСК-45, зона 2

2. Сведения о характерных точках границ объекта

Обозначение характерных точек границ	Существующие координаты, м		Измененные (уточненные) координаты, м		Метод определения координат характерной точки	Средняя квадратическая погрешность положения характерной точки (Mt), м	Описание обозначения точки на местности (при наличии)
	X	Y	X	Y			
4377	-	-	507692.3 8	2275835.4 9	Картометрически й метод	1	-
4378	-	-	507695.8 7	2275832.2 5	Картометрически й метод	1	-
4379	-	-	507698.9 6	2275828.5 2	Картометрически й метод	1	-
4380	-	-	507701.6 0	2275824.8 5	Картометрически й метод	1	-
4381	-	-	507703.2 4	2275821.5 7	Картометрически й метод	1	-
4382	-	-	507704.6 3	2275816.8 3	Картометрически й метод	1	-
4383	-	-	507705.6 5	2275814.7 3	Картометрически й метод	1	-
4384	-	-	507707.7 3	2275813.2 3	Картометрически й метод	1	-
4385	-	-	507711.1 0	2275811.0 3	Картометрически й метод	1	-
4386	-	-	507714.9 2	2275807.1 9	Картометрически й метод	1	-
4387	-	-	507720.0 9	2275802.5 8	Картометрически й метод	1	-
4388	-	-	507724.5 3	2275797.8 1	Картометрически й метод	1	-
4389	-	-	507729.9 3	2275792.8 6	Картометрически й метод	1	-
4390	-	-	507732.7 6	2275789.0 0	Картометрически й метод	1	-
4391	-	-	507735.1 4	2275784.8 1	Картометрически й метод	1	-
4392	-	-	507737.2 3	2275782.1 9	Картометрически й метод	1	-
4393	-	-	507740.6 9	2275778.6 7	Картометрически й метод	1	-
4394	-	-	507743.2 5	2275775.8 0	Картометрически й метод	1	-
4395	-	-	507745.4 7	2275772.9 9	Картометрически й метод	1	-
4396	-	-	507748.1 0	2275769.9 1	Картометрически й метод	1	-
4397	-	-	507751.9 8	2275762.4 3	Картометрически й метод	1	-
4398	-	-	507756.8 0	2275754.5 0	Картометрически й метод	1	-
4399	-	-	507757.1 8	2275753.0 2	Картометрически й метод	1	-
4400	-	-	507754.8 3	2275750.1 4	Картометрически й метод	1	-
4401	-	-	507752.0 5	2275745.8 0	Картометрически й метод	1	-
4402	-	-	507749.3 2	2275742.7 1	Картометрически й метод	1	-
4403	-	-	507747.5 7	2275739.9 7	Картометрически й метод	1	-
4404	-	-	507745.2	2275737.5	Картометрически	1	-

Сведения о местоположении измененных (уточненных) границ объекта

1. Система координат -МСК-45, зона 2

2. Сведения о характерных точках границ объекта

Обозначение характерных точек границ	Существующие координаты, м		Измененные (уточненные) координаты, м		Метод определения координат характерной точки	Средняя квадратическая погрешность положения характерной точки (Mt), м	Описание обозначения точки на местности (при наличии)
	X	Y	X	Y			
			3	6	й метод		
4405	-	-	507743.5 3	2275736.6 0	Картометрически й метод	1	-
4406	-	-	507740.3 5	2275735.9 6	Картометрически й метод	1	-
4407	-	-	507738.9 2	2275734.5 5	Картометрически й метод	1	-
4408	-	-	507739.0 6	2275732.3 7	Картометрически й метод	1	-
4409	-	-	507738.8 0	2275730.0 5	Картометрически й метод	1	-
4410	-	-	507737.0 0	2275728.2 4	Картометрически й метод	1	-
4411	-	-	507733.9 9	2275726.3 4	Картометрически й метод	1	-
4412	-	-	507730.4 9	2275725.6 2	Картометрически й метод	1	-
4413	-	-	507726.7 1	2275726.1 0	Картометрически й метод	1	-
4414	-	-	507723.9 1	2275727.4 5	Картометрически й метод	1	-
4415	-	-	507721.7 8	2275728.3 4	Картометрически й метод	1	-
4416	-	-	507720.0 6	2275728.3 8	Картометрически й метод	1	-
4417	-	-	507717.3 0	2275727.2 2	Картометрически й метод	1	-
4418	-	-	507714.4 7	2275725.7 8	Картометрически й метод	1	-
4419	-	-	507712.4 3	2275725.4 9	Картометрически й метод	1	-
4420	-	-	507708.3 0	2275725.2 9	Картометрически й метод	1	-
4421	-	-	507706.4 6	2275724.8 0	Картометрически й метод	1	-
4422	-	-	507704.1 7	2275722.8 5	Картометрически й метод	1	-
4423	-	-	507702.2 1	2275720.9 0	Картометрически й метод	1	-
4424	-	-	507700.2 3	2275720.4 1	Картометрически й метод	1	-
4425	-	-	507698.5 1	2275720.7 8	Картометрически й метод	1	-
4426	-	-	507694.9 1	2275722.4 6	Картометрически й метод	1	-
4427	-	-	507689.4 8	2275722.9 6	Картометрически й метод	1	-
4428	-	-	507685.6 7	2275723.1 0	Картометрически й метод	1	-
4429	-	-	507681.9 8	2275722.3 9	Картометрически й метод	1	-
4430	-	-	507679.8 4	2275721.6 1	Картометрически й метод	1	-
4431	-	-	507679.8 1	2275721.4 7	Картометрически й метод	1	-

Сведения о местоположении измененных (уточненных) границ объекта

1. Система координат -МСК-45, зона 2

2. Сведения о характерных точках границ объекта

Обозначение характерных точек границ	Существующие координаты, м		Измененные (уточненные) координаты, м		Метод определения координат характерной точки	Средняя квадратическая погрешность положения характерной точки (Mt), м	Описание обозначения точки на местности (при наличии)
	X	Y	X	Y			
4432	-	-	507632.2 8	2275731.6 4	Картометрически й метод	1	-
4433	-	-	507632.4 0	2275732.0 7	Картометрически й метод	1	-
4434	-	-	507629.7 7	2275735.0 7	Картометрически й метод	1	-
4435	-	-	507626.7 9	2275739.7 2	Картометрически й метод	1	-
4436	-	-	507626.0 3	2275741.7 7	Картометрически й метод	1	-
4437	-	-	507624.1 8	2275746.7 5	Картометрически й метод	1	-
4438	-	-	507621.3 4	2275755.0 5	Картометрически й метод	1	-
4439	-	-	507620.3 1	2275757.2 8	Картометрически й метод	1	-
4440	-	-	507618.4 7	2275761.2 3	Картометрически й метод	1	-
4441	-	-	507617.5 9	2275766.5 1	Картометрически й метод	1	-
4442	-	-	507618.3 9	2275770.7 5	Картометрически й метод	1	-
4443	-	-	507620.6 4	2275775.4 1	Картометрически й метод	1	-
4444	-	-	507623.6 9	2275779.4 3	Картометрически й метод	1	-
4445	-	-	507625.9 4	2275783.5 6	Картометрически й метод	1	-
4446	-	-	507626.6 4	2275787.5 5	Картометрически й метод	1	-
4447	-	-	507626.4 5	2275796.4 7	Картометрически й метод	1	-
4448	-	-	507627.1 4	2275798.6 0	Картометрически й метод	1	-
4449	-	-	507629.2 3	2275800.0 9	Картометрически й метод	1	-
4450	-	-	507631.4 7	2275800.9 2	Картометрически й метод	1	-
4451	-	-	507636.2 9	2275801.4 5	Картометрически й метод	1	-
4452	-	-	507640.3 7	2275802.9 6	Картометрически й метод	1	-
4453	-	-	507642.5 2	2275804.6 6	Картометрически й метод	1	-
4454	-	-	507643.4 9	2275806.7 8	Картометрически й метод	1	-
4455	-	-	507643.3 6	2275810.6 9	Картометрически й метод	1	-
4456	-	-	507642.5 1	2275815.3 1	Картометрически й метод	1	-
4457	-	-	507639.4 0	2275823.9 2	Картометрически й метод	1	-
4458	-	-	507637.9 6	2275828.9 9	Картометрически й метод	1	-

Сведения о местоположении измененных (уточненных) границ объекта

1. Система координат -МСК-45, зона 2

2. Сведения о характерных точках границ объекта

Обозначение характерных точек границ	Существующие координаты, м		Измененные (уточненные) координаты, м		Метод определения координат характерной точки	Средняя квадратическая погрешность положения характерной точки (Mt), м	Описание обозначения точки на местности (при наличии)
	X	Y	X	Y			
4459	-	-	507638.0 5	2275832.4 3	Картометрический метод	1	-
4460	-	-	507637.9 3	2275835.4 8	Картометрический метод	1	-
4461	-	-	507637.4 5	2275837.0 5	Картометрический метод	1	-
4462	-	-	507635.8 3	2275839.0 9	Картометрический метод	1	-
4463	-	-	507634.8 7	2275840.9 2	Картометрический метод	1	-
4464	-	-	507634.6 2	2275844.4 2	Картометрический метод	1	-
4465	-	-	507634.0 0	2275846.5 3	Картометрический метод	1	-
4466	-	-	507632.8 4	2275848.5 7	Картометрический метод	1	-
4467	-	-	507631.0 2	2275850.9 9	Картометрический метод	1	-
4468	-	-	507628.5 9	2275856.1 7	Картометрический метод	1	-
4469	-	-	507625.3 8	2275863.0 8	Картометрический метод	1	-
4470	-	-	507623.7 4	2275866.4 9	Картометрический метод	1	-
4471	-	-	507621.5 1	2275869.9 0	Картометрический метод	1	-
4472	-	-	507620.6 5	2275871.9 4	Картометрический метод	1	-
4473	-	-	507620.2 9	2275874.2 4	Картометрический метод	1	-
4474	-	-	507619.0 0	2275876.1 4	Картометрический метод	1	-
4475	-	-	507617.0 7	2275877.1 0	Картометрический метод	1	-
4476	-	-	507613.8 7	2275877.9 2	Картометрический метод	1	-
4477	-	-	507612.2 1	2275878.6 2	Картометрический метод	1	-
4478	-	-	507611.4 7	2275879.8 7	Картометрический метод	1	-
4479	-	-	507611.5 1	2275881.4 6	Картометрический метод	1	-
4480	-	-	507612.7 0	2275883.8 6	Картометрический метод	1	-
4481	-	-	507614.4 5	2275886.3 3	Картометрический метод	1	-
4482	-	-	507616.0 6	2275889.2 6	Картометрический метод	1	-
4483	-	-	507617.8 7	2275891.7 4	Картометрический метод	1	-
4484	-	-	507619.3 2	2275892.2 9	Картометрический метод	1	-
4485	-	-	507622.1 1	2275891.6 0	Картометрический метод	1	-

Сведения о местоположении измененных (уточненных) границ объекта

1. Система координат -МСК-45, зона 2

2. Сведения о характерных точках границ объекта

Обозначение характерных точек границ	Существующие координаты, м		Измененные (уточненные) координаты, м		Метод определения координат характерной точки	Средняя квадратическая погрешность положения характерной точки (Mt), м	Описание обозначения точки на местности (при наличии)
	X	Y	X	Y			
4486	-	-	507624.7 0	2275890.7 8	Картометрический метод	1	-
4487	-	-	507626.0 9	2275890.9 4	Картометрический метод	1	-
4488	-	-	507626.7 5	2275891.8 7	Картометрический метод	1	-
4489	-	-	507625.2 5	2275893.9 0	Картометрический метод	1	-
4490	-	-	507624.0 3	2275895.6 7	Картометрический метод	1	-
4491	-	-	507624.2 1	2275896.9 2	Картометрический метод	1	-
4492	-	-	507625.5 8	2275898.2 7	Картометрический метод	1	-
4493	-	-	507628.2 1	2275898.9 0	Картометрический метод	1	-
4494	-	-	507633.3 1	2275898.9 8	Картометрический метод	1	-
4495	-	-	507641.6 4	2275899.3 7	Картометрический метод	1	-
4344	511451.4 5	2276792.0 5	507646.9 9	2275900.2 4	Картометрический метод	1	-
							-
4496	511523.6 3	2276830.4 0	505197.9 7	2276036.1 1	Картометрический метод	1	-
4497	511490.5 2	2276914.3 8	505200.8 2	2276030.3 1	Картометрический метод	1	-
4498	511354.7 9	2276864.5 7	505226.1 2	2276032.9 4	Картометрический метод	1	-
4499	511332.7 0	2276867.1 6	505254.5 7	2276032.0 3	Картометрический метод	1	-
4500	511332.1 8	2276867.0 6	505281.1 0	2276031.1 5	Картометрический метод	1	-
4501	511343.9 8	2276828.5 6	505303.0 2	2276030.4 9	Картометрический метод	1	-
4502	511419.3 3	2276795.1 0	505292.9 9	2275983.9 9	Картометрический метод	1	-
4503	511455.0 5	2276793.9 6	505353.4 9	2275976.2 8	Картометрический метод	1	-
4504	-	-	505378.5 7	2276016.3 0	Картометрический метод	1	-
4505	-	-	505380.9 9	2276022.0 5	Картометрический метод	1	-
4506	-	-	505382.1 8	2276021.7 9	Картометрический метод	1	-
4507	-	-	505464.3 6	2276003.8 3	Картометрический метод	1	-
4508	-	-	505446.5 4	2275911.5 0	Картометрический метод	1	-
4509	-	-	505443.5 3	2275895.3 3	Картометрический метод	1	-
4510	-	-	505386.2 2	2275882.2 1	Картометрический метод	1	-
4511	-	-	505386.3 4	2275874.0 4	Картометрический метод	1	-

Сведения о местоположении измененных (уточненных) границ объекта

1. Система координат -МСК-45, зона 2

2. Сведения о характерных точках границ объекта

Обозначение характерных точек границ	Существующие координаты, м		Измененные (уточненные) координаты, м		Метод определения координат характерной точки	Средняя квадратическая погрешность положения характерной точки (Mt), м	Описание обозначения точки на местности (при наличии)
	X	Y	X	Y			
4512	-	-	505386.1 6	2275865.9 2	Картометрический метод	1	-
4513	-	-	505366.1 7	2275865.6 2	Картометрический метод	1	-
4514	-	-	505366.3 1	2275855.6 2	Картометрический метод	1	-
4515	-	-	505376.0 2	2275786.7 0	Картометрический метод	1	-
4516	-	-	505269.4 5	2275778.3 3	Картометрический метод	1	-
4517	-	-	505238.8 5	2275776.5 3	Картометрический метод	1	-
4518	-	-	505232.8 6	2275776.2 1	Картометрический метод	1	-
4519	-	-	505230.2 1	2275813.4 5	Картометрический метод	1	-
4520	-	-	505228.4 7	2275842.7 9	Картометрический метод	1	-
4521	-	-	505223.7 5	2275842.4 6	Картометрический метод	1	-
4522	-	-	505221.4 4	2275876.7 6	Картометрический метод	1	-
4523	-	-	505227.1 2	2275877.1 3	Картометрический метод	1	-
4524	-	-	505225.3 2	2275907.0 8	Картометрический метод	1	-
4525	-	-	505199.9 4	2275905.5 3	Картометрический метод	1	-
4526	-	-	505169.7 2	2275903.6 9	Картометрический метод	1	-
4527	-	-	505160.6 6	2276033.6 2	Картометрический метод	1	-
4496	511523.6 3	2276830.4 0	505197.9 7	2276036.1 1	Картометрический метод	1	-
							-
4528	511514.6 6	2276837.3 6	506912.2 2	2276284.0 7	Картометрический метод	1	-
4529	511513.6 9	2276836.7 8	506911.0 9	2276272.6 3	Картометрический метод	1	-
4530	511463.1 2	2276810.0 9	506902.5 0	2276227.0 8	Картометрический метод	1	-
4531	511460.4 3	2276808.9 3	506890.6 1	2276228.5 9	Картометрический метод	1	-
4532	511453.1 2	2276822.3 3	506889.4 0	2276207.9 8	Картометрический метод	1	-
4533	511452.8 0	2276830.4 7	506889.1 3	2276203.1 2	Картометрический метод	1	-
4534	511450.3 1	2276834.7 7	506885.2 1	2276201.1 3	Картометрический метод	1	-
4535	511446.2 9	2276835.4 4	506863.1 5	2276225.8 8	Картометрический метод	1	-
4536	511438.6 5	2276849.8 6	506826.6 3	2276266.1 4	Картометрический метод	1	-
4537	511436.7 5	2276854.1 9	506832.0 4	2276270.9 5	Картометрический метод	1	-

Сведения о местоположении измененных (уточненных) границ объекта

1. Система координат -МСК-45, зона 2

2. Сведения о характерных точках границ объекта

Обозначение характерных точек границ	Существующие координаты, м		Измененные (уточненные) координаты, м		Метод определения координат характерной точки	Средняя квадратическая погрешность положения характерной точки (Mt), м	Описание обозначения точки на местности (при наличии)
	X	Y	X	Y			
4538	511495.6 8	2276886.6 3	506835.6 0	2276274.4 5	Картометрически й метод	1	-
4539	511502.2 8	2276869.0 2	506862.4 3	2276278.2 2	Картометрически й метод	1	-
4540	511503.0 4	2276867.4 5	506869.0 0	2276279.0 0	Картометрически й метод	1	-
4541	511503.1 9	2276867.5 1	506872.8 1	2276279.6 3	Картометрически й метод	1	-
4542	511510.2 0	2276849.4 2	506872.9 0	2276278.9 1	Картометрически й метод	1	-
4543	511509.9 5	2276849.3 2	506890.7 3	2276281.4 7	Картометрически й метод	1	-
4544	-	-	506897.2 9	2276282.4 4	Картометрически й метод	1	-
4545	-	-	506909.0 5	2276283.7 3	Картометрически й метод	1	-
4528	511514.6 6	2276837.3 6	506912.2 2	2276284.0 7	Картометрически й метод	1	-
							-
4546	511429.6 2	2276813.5 9	509237.4 0	2276288.0 0	Картометрически й метод	1	-
4547	511429.5 8	2276808.2 5	509237.5 3	2276287.9 9	Картометрически й метод	1	-
4548	511424.7 5	2276808.2 4	509237.6 7	2276287.9 8	Картометрически й метод	1	-
4549	511424.7 9	2276813.5 8	509237.8 1	2276287.9 7	Картометрически й метод	1	-
4550	-	-	509237.9 5	2276287.9 7	Картометрически й метод	1	-
4551	-	-	509238.0 8	2276287.9 6	Картометрически й метод	1	-
4552	-	-	509238.2 2	2276287.9 4	Картометрически й метод	1	-
4553	-	-	509238.3 6	2276287.9 2	Картометрически й метод	1	-
4554	-	-	509238.5 0	2276287.9 0	Картометрически й метод	1	-
4555	-	-	509238.6 4	2276287.8 9	Картометрически й метод	1	-
4556	-	-	509238.7 7	2276287.8 6	Картометрически й метод	1	-
4557	-	-	509243.7 0	2276286.9 4	Картометрически й метод	1	-
4558	-	-	509243.8 3	2276286.9 1	Картометрически й метод	1	-
4559	-	-	509243.9 7	2276286.8 9	Картометрически й метод	1	-
4560	-	-	509244.1 1	2276286.8 6	Картометрически й метод	1	-
4561	-	-	509244.2 5	2276286.8 2	Картометрически й метод	1	-
4562	-	-	509244.3 8	2276286.7 8	Картометрически й метод	1	-
4563	-	-	509244.5 2	2276286.7 4	Картометрически й метод	1	-

Сведения о местоположении измененных (уточненных) границ объекта

1. Система координат -МСК-45, зона 2

2. Сведения о характерных точках границ объекта

Обозначение характерных точек границ	Существующие координаты, м		Измененные (уточненные) координаты, м		Метод определения координат характерной точки	Средняя квадратическая погрешность положения характерной точки (Mt), м	Описание обозначения точки на местности (при наличии)
	X	Y	X	Y			
4564	-	-	509244.6 5	2276286.7 1	Картометрически й метод	1	-
4565	-	-	509244.7 8	2276286.6 6	Картометрически й метод	1	-
4566	-	-	509244.9 3	2276286.6 1	Картометрически й метод	1	-
4567	-	-	509245.0 6	2276286.5 6	Картометрически й метод	1	-
4568	-	-	509245.1 9	2276286.5 1	Картометрически й метод	1	-
4569	-	-	509245.3 2	2276286.4 6	Картометрически й метод	1	-
4570	-	-	509245.4 5	2276286.4 1	Картометрически й метод	1	-
4571	-	-	509245.5 8	2276286.3 5	Картометрически й метод	1	-
4572	-	-	509245.7 0	2276286.2 8	Картометрически й метод	1	-
4573	-	-	509245.8 3	2276286.2 2	Картометрически й метод	1	-
4574	-	-	509245.9 5	2276286.1 6	Картометрически й метод	1	-
4575	-	-	509246.0 8	2276286.0 9	Картометрически й метод	1	-
4576	-	-	509246.2 1	2276286.0 2	Картометрически й метод	1	-
4577	-	-	509246.3 3	2276285.9 5	Картометрически й метод	1	-
4578	-	-	509246.4 5	2276285.8 7	Картометрически й метод	1	-
4579	-	-	509246.5 7	2276285.8 0	Картометрически й метод	1	-
4580	-	-	509246.6 9	2276285.7 3	Картометрически й метод	1	-
4581	-	-	509246.8 0	2276285.6 6	Картометрически й метод	1	-
4582	-	-	509246.9 2	2276285.5 6	Картометрически й метод	1	-
4583	-	-	509247.0 3	2276285.4 8	Картометрически й метод	1	-
4584	-	-	509247.1 4	2276285.3 9	Картометрически й метод	1	-
4585	-	-	509247.2 6	2276285.3 0	Картометрически й метод	1	-
4586	-	-	509247.3 7	2276285.2 2	Картометрически й метод	1	-
4587	-	-	509247.4 7	2276285.1 3	Картометрически й метод	1	-
4588	-	-	509247.5 8	2276285.0 4	Картометрически й метод	1	-
4589	-	-	509247.6 8	2276284.9 3	Картометрически й метод	1	-
4590	-	-	509247.7 8	2276284.8 4	Картометрически й метод	1	-

Сведения о местоположении измененных (уточненных) границ объекта

1. Система координат -МСК-45, зона 2

2. Сведения о характерных точках границ объекта

Обозначение характерных точек границ	Существующие координаты, м		Измененные (уточненные) координаты, м		Метод определения координат характерной точки	Средняя квадратическая погрешность положения характерной точки (Mt), м	Описание обозначения точки на местности (при наличии)
	X	Y	X	Y			
4591	-	-	509247.8 8	2276284.7 4	Картометрически й метод	1	-
4592	-	-	509247.9 9	2276284.6 4	Картометрически й метод	1	-
4593	-	-	509248.0 8	2276284.5 4	Картометрически й метод	1	-
4594	-	-	509248.1 8	2276284.4 3	Картометрически й метод	1	-
4595	-	-	509248.2 7	2276284.3 3	Картометрически й метод	1	-
4596	-	-	509248.3 6	2276284.2 2	Картометрически й метод	1	-
4597	-	-	509248.4 5	2276284.1 1	Картометрически й метод	1	-
4598	-	-	509248.5 5	2276284.0 0	Картометрически й метод	1	-
4599	-	-	509248.6 3	2276283.8 8	Картометрически й метод	1	-
4600	-	-	509248.7 1	2276283.7 8	Картометрически й метод	1	-
4601	-	-	509248.7 9	2276283.6 6	Картометрически й метод	1	-
4602	-	-	509248.8 7	2276283.5 4	Картометрически й метод	1	-
4603	-	-	509248.9 5	2276283.4 2	Картометрически й метод	1	-
4604	-	-	509249.0 3	2276283.3 0	Картометрически й метод	1	-
4605	-	-	509249.1 0	2276283.1 8	Картометрически й метод	1	-
4606	-	-	509249.1 7	2276283.0 6	Картометрически й метод	1	-
4607	-	-	509249.2 4	2276282.9 3	Картометрически й метод	1	-
4608	-	-	509249.3 0	2276282.8 1	Картометрически й метод	1	-
4609	-	-	509249.3 7	2276282.6 9	Картометрически й метод	1	-
4610	-	-	509249.4 4	2276282.5 6	Картометрически й метод	1	-
4611	-	-	509249.5 0	2276282.4 4	Картометрически й метод	1	-
4612	-	-	509249.5 5	2276282.3 1	Картометрически й метод	1	-
4613	-	-	509249.6 1	2276282.1 8	Картометрически й метод	1	-
4614	-	-	509249.6 6	2276282.0 4	Картометрически й метод	1	-
4615	-	-	509249.7 2	2276281.9 2	Картометрически й метод	1	-
4616	-	-	509249.7 6	2276281.7 8	Картометрически й метод	1	-
4617	-	-	509249.8 1	2276281.6 4	Картометрически й метод	1	-

Сведения о местоположении измененных (уточненных) границ объекта

1. Система координат -МСК-45, зона 2

2. Сведения о характерных точках границ объекта

Обозначение характерных точек границ	Существующие координаты, м		Измененные (уточненные) координаты, м		Метод определения координат характерной точки	Средняя квадратическая погрешность положения характерной точки (Mt), м	Описание обозначения точки на местности (при наличии)
	X	Y	X	Y			
4618	-	-	509249.8 5	2276281.5 1	Картометрический метод	1	-
4619	-	-	509249.8 9	2276281.3 7	Картометрический метод	1	-
4620	-	-	509249.9 4	2276281.2 4	Картометрический метод	1	-
4621	-	-	509249.9 7	2276281.1 0	Картометрический метод	1	-
4622	-	-	509250.0 1	2276280.9 7	Картометрический метод	1	-
4623	-	-	509250.0 4	2276280.8 3	Картометрический метод	1	-
4624	-	-	509250.0 7	2276280.7 0	Картометрический метод	1	-
4625	-	-	509250.1 0	2276280.5 6	Картометрический метод	1	-
4626	-	-	509250.1 2	2276280.4 2	Картометрический метод	1	-
4627	-	-	509250.1 4	2276280.2 8	Картометрический метод	1	-
4628	-	-	509250.1 6	2276280.1 4	Картометрический метод	1	-
4629	-	-	509250.1 8	2276280.0 0	Картометрический метод	1	-
4630	-	-	509250.2 0	2276279.8 6	Картометрический метод	1	-
4631	-	-	509250.2 1	2276279.7 2	Картометрический метод	1	-
4632	-	-	509250.2 2	2276279.5 7	Картометрический метод	1	-
4633	-	-	509250.2 2	2276279.4 3	Картометрический метод	1	-
4634	-	-	509250.2 3	2276279.2 9	Картометрический метод	1	-
4635	-	-	509250.2 3	2276279.1 5	Картометрический метод	1	-
4636	-	-	509250.2 3	2276279.0 1	Картометрический метод	1	-
4637	-	-	509250.2 3	2276278.8 7	Картометрический метод	1	-
4638	-	-	509250.2 2	2276278.7 3	Картометрический метод	1	-
4639	-	-	509250.2 2	2276278.5 9	Картометрический метод	1	-
4640	-	-	509250.2 1	2276278.4 4	Картометрический метод	1	-
4641	-	-	509250.1 9	2276278.3 0	Картометрический метод	1	-
4642	-	-	509250.1 8	2276278.1 6	Картометрический метод	1	-
4643	-	-	509250.1 6	2276278.0 2	Картометрический метод	1	-
4644	-	-	509250.1 5	2276277.8 8	Картометрический метод	1	-

Сведения о местоположении измененных (уточненных) границ объекта

1. Система координат -МСК-45, зона 2

2. Сведения о характерных точках границ объекта

Обозначение характерных точек границ	Существующие координаты, м		Измененные (уточненные) координаты, м		Метод определения координат характерной точки	Средняя квадратическая погрешность положения характерной точки (Mt), м	Описание обозначения точки на местности (при наличии)
	X	Y	X	Y			
4645	-	-	509250.1 2	2276277.7 4	Картометрический метод	1	-
4646	-	-	509250.0 9	2276277.6 1	Картометрический метод	1	-
4647	-	-	509250.0 7	2276277.4 7	Картометрический метод	1	-
4648	-	-	509171.3 2	2275895.1 2	Картометрический метод	1	-
4649	-	-	509171.2 9	2275894.9 9	Картометрический метод	1	-
4650	-	-	509171.2 5	2275894.8 4	Картометрический метод	1	-
4651	-	-	509171.2 2	2275894.7 2	Картометрический метод	1	-
4652	-	-	509171.1 8	2275894.5 8	Картометрический метод	1	-
4653	-	-	509171.1 5	2275894.4 4	Картометрический метод	1	-
4654	-	-	509171.1 0	2275894.3 1	Картометрический метод	1	-
4655	-	-	509171.0 6	2275894.1 8	Картометрический метод	1	-
4656	-	-	509171.0 1	2275894.0 5	Картометрический метод	1	-
4657	-	-	509170.9 6	2275893.9 2	Картометрический метод	1	-
4658	-	-	509170.9 2	2275893.7 9	Картометрический метод	1	-
4659	-	-	509170.8 7	2275893.6 7	Картометрический метод	1	-
4660	-	-	509170.8 1	2275893.5 4	Картометрический метод	1	-
4661	-	-	509170.7 5	2275893.4 1	Картометрический метод	1	-
4662	-	-	509170.6 9	2275893.2 9	Картометрический метод	1	-
4663	-	-	509170.6 4	2275893.1 6	Картометрический метод	1	-
4664	-	-	509170.5 7	2275893.0 3	Картометрический метод	1	-
4665	-	-	509170.5 1	2275892.9 1	Картометрический метод	1	-
4666	-	-	509170.4 4	2275892.7 9	Картометрический метод	1	-
4667	-	-	509170.3 6	2275892.6 7	Картометрический метод	1	-
4668	-	-	509170.2 9	2275892.5 5	Картометрический метод	1	-
4669	-	-	509170.2 3	2275892.4 3	Картометрический метод	1	-
4670	-	-	509170.1 5	2275892.3 2	Картометрический метод	1	-
4671	-	-	509170.0 7	2275892.2 0	Картометрический метод	1	-

Сведения о местоположении измененных (уточненных) границ объекта

1. Система координат -МСК-45, зона 2

2. Сведения о характерных точках границ объекта

Обозначение характерных точек границ	Существующие координаты, м		Измененные (уточненные) координаты, м		Метод определения координат характерной точки	Средняя квадратическая погрешность положения характерной точки (Mt), м	Описание обозначения точки на местности (при наличии)
	X	Y	X	Y			
4672	-	-	509169.9 9	2275892.0 9	Картометрически й метод	1	-
4673	-	-	509169.9 0	2275891.9 7	Картометрически й метод	1	-
4674	-	-	509169.8 3	2275891.8 6	Картометрически й метод	1	-
4675	-	-	509169.7 4	2275891.7 6	Картометрически й метод	1	-
4676	-	-	509169.6 5	2275891.6 5	Картометрически й метод	1	-
4677	-	-	509169.5 6	2275891.5 5	Картометрически й метод	1	-
4678	-	-	509169.4 7	2275891.4 4	Картометрически й метод	1	-
4679	-	-	509169.3 8	2275891.3 4	Картометрически й метод	1	-
4680	-	-	509169.2 8	2275891.2 3	Картометрически й метод	1	-
4681	-	-	509169.1 9	2275891.1 3	Картометрически й метод	1	-
4682	-	-	509169.0 9	2275891.0 3	Картометрически й метод	1	-
4683	-	-	509168.9 9	2275890.9 4	Картометрически й метод	1	-
4684	-	-	509168.8 9	2275890.8 4	Картометрически й метод	1	-
4685	-	-	509168.7 8	2275890.7 5	Картометрически й метод	1	-
4686	-	-	509168.6 8	2275890.6 6	Картометрически й метод	1	-
4687	-	-	509168.5 7	2275890.5 6	Картометрически й метод	1	-
4688	-	-	509168.4 7	2275890.4 8	Картометрически й метод	1	-
4689	-	-	509168.3 6	2275890.3 9	Картометрически й метод	1	-
4690	-	-	509168.2 5	2275890.3 1	Картометрически й метод	1	-
4691	-	-	509168.1 3	2275890.2 3	Картометрически й метод	1	-
4692	-	-	509168.0 2	2275890.1 5	Картометрически й метод	1	-
4693	-	-	509167.9 0	2275890.0 7	Картометрически й метод	1	-
4694	-	-	509167.7 9	2275889.9 9	Картометрически й метод	1	-
4695	-	-	509167.6 7	2275889.9 2	Картометрически й метод	1	-
4696	-	-	509167.5 6	2275889.8 5	Картометрически й метод	1	-
4697	-	-	509167.4 4	2275889.7 8	Картометрически й метод	1	-
4698	-	-	509167.3 1	2275889.7 2	Картометрически й метод	1	-

Сведения о местоположении измененных (уточненных) границ объекта

1. Система координат -МСК-45, зона 2

2. Сведения о характерных точках границ объекта

Обозначение характерных точек границ	Существующие координаты, м		Измененные (уточненные) координаты, м		Метод определения координат характерной точки	Средняя квадратическая погрешность положения характерной точки (Mt), м	Описание обозначения точки на местности (при наличии)
	X	Y	X	Y			
4699	-	-	509167.1 9	2275889.6 4	Картометрически й метод	1	-
4700	-	-	509167.0 7	2275889.5 8	Картометрически й метод	1	-
4701	-	-	509166.9 4	2275889.5 2	Картометрически й метод	1	-
4702	-	-	509166.8 1	2275889.4 7	Картометрически й метод	1	-
4703	-	-	509166.6 9	2275889.4 1	Картометрически й метод	1	-
4704	-	-	509166.5 6	2275889.3 5	Картометрически й метод	1	-
4705	-	-	509166.4 3	2275889.3 0	Картометрически й метод	1	-
4706	-	-	509166.3 0	2275889.2 5	Картометрически й метод	1	-
4707	-	-	509166.1 7	2275889.2 0	Картометрически й метод	1	-
4708	-	-	509166.0 5	2275889.1 6	Картометрически й метод	1	-
4709	-	-	509165.9 1	2275889.1 1	Картометрически й метод	1	-
4710	-	-	509165.7 8	2275889.0 7	Картометрически й метод	1	-
4711	-	-	509165.6 5	2275889.0 3	Картометрически й метод	1	-
4712	-	-	509165.5 1	2275889.0 0	Картометрически й метод	1	-
4713	-	-	509165.3 8	2275888.9 7	Картометрически й метод	1	-
4714	-	-	509165.2 4	2275888.9 3	Картометрически й метод	1	-
4715	-	-	509165.1 0	2275888.9 0	Картометрически й метод	1	-
4716	-	-	509164.9 7	2275888.8 7	Картометрически й метод	1	-
4717	-	-	509164.8 3	2275888.8 5	Картометрически й метод	1	-
4718	-	-	509164.6 9	2275888.8 3	Картометрически й метод	1	-
4719	-	-	509164.5 6	2275888.8 0	Картометрически й метод	1	-
4720	-	-	509164.4 2	2275888.7 9	Картометрически й метод	1	-
4721	-	-	509164.2 8	2275888.7 8	Картометрически й метод	1	-
4722	-	-	509164.1 4	2275888.7 6	Картометрически й метод	1	-
4723	-	-	509164.0 0	2275888.7 6	Картометрически й метод	1	-
4724	-	-	509163.8 6	2275888.7 4	Картометрически й метод	1	-
4725	-	-	509163.7 2	2275888.7 4	Картометрически й метод	1	-

Сведения о местоположении измененных (уточненных) границ объекта

1. Система координат -МСК-45, зона 2

2. Сведения о характерных точках границ объекта

Обозначение характерных точек границ	Существующие координаты, м		Измененные (уточненные) координаты, м		Метод определения координат характерной точки	Средняя квадратическая погрешность положения характерной точки (Mt), м	Описание обозначения точки на местности (при наличии)
	X	Y	X	Y			
4726	-	-	509163.5 9	2275888.7 4	Картометрически й метод	1	-
4727	-	-	509163.4 5	2275888.7 4	Картометрически й метод	1	-
4728	-	-	509163.3 2	2275888.7 4	Картометрически й метод	1	-
4729	-	-	509163.1 7	2275888.7 4	Картометрически й метод	1	-
4730	-	-	509163.0 3	2275888.7 5	Картометрически й метод	1	-
4731	-	-	509162.9 0	2275888.7 6	Картометрически й метод	1	-
4732	-	-	509162.7 5	2275888.7 7	Картометрически й метод	1	-
4733	-	-	509162.6 2	2275888.7 8	Картометрически й метод	1	-
4734	-	-	509162.4 8	2275888.7 9	Картометрически й метод	1	-
4735	-	-	509162.3 4	2275888.8 1	Картометрически й метод	1	-
4736	-	-	509162.2 0	2275888.8 4	Картометрически й метод	1	-
4737	-	-	509162.0 7	2275888.8 6	Картометрически й метод	1	-
4738	-	-	509161.9 3	2275888.8 8	Картометрически й метод	1	-
4739	-	-	509156.6 1	2275889.9 4	Картометрически й метод	1	-
4740	-	-	509156.4 7	2275889.9 6	Картометрически й метод	1	-
4741	-	-	509156.3 4	2275889.9 9	Картометрически й метод	1	-
4742	-	-	509156.2 0	2275890.0 3	Картометрически й метод	1	-
4743	-	-	509156.0 6	2275890.0 7	Картометрически й метод	1	-
4744	-	-	509155.9 3	2275890.1 0	Картометрически й метод	1	-
4745	-	-	509155.8 0	2275890.1 4	Картометрически й метод	1	-
4746	-	-	509155.6 6	2275890.1 8	Картометрически й метод	1	-
4747	-	-	509155.5 3	2275890.2 3	Картометрически й метод	1	-
4748	-	-	509155.4 0	2275890.2 9	Картометрически й метод	1	-
4749	-	-	509155.2 7	2275890.3 3	Картометрически й метод	1	-
4750	-	-	509155.1 4	2275890.3 7	Картометрически й метод	1	-
4751	-	-	509155.0 0	2275890.4 3	Картометрически й метод	1	-
4752	-	-	509154.8 7	2275890.4 9	Картометрически й метод	1	-

Сведения о местоположении измененных (уточненных) границ объекта

1. Система координат -МСК-45, зона 2

2. Сведения о характерных точках границ объекта

Обозначение характерных точек границ	Существующие координаты, м		Измененные (уточненные) координаты, м		Метод определения координат характерной точки	Средняя квадратическая погрешность положения характерной точки (Mt), м	Описание обозначения точки на местности (при наличии)
	X	Y	X	Y			
4753	-	-	509154.7 5	2275890.5 5	Картометрический метод	1	-
4754	-	-	509154.6 2	2275890.6 1	Картометрический метод	1	-
4755	-	-	509154.5 0	2275890.6 7	Картометрический метод	1	-
4756	-	-	509154.3 7	2275890.7 3	Картометрический метод	1	-
4757	-	-	509154.2 6	2275890.8 0	Картометрический метод	1	-
4758	-	-	509154.1 3	2275890.8 8	Картометрический метод	1	-
4759	-	-	509154.0 1	2275890.9 5	Картометрический метод	1	-
4760	-	-	509153.8 9	2275891.0 2	Картометрический метод	1	-
4761	-	-	509153.7 6	2275891.1 0	Картометрический метод	1	-
4762	-	-	509153.6 5	2275891.1 7	Картометрический метод	1	-
4763	-	-	509153.5 3	2275891.2 5	Картометрический метод	1	-
4764	-	-	509153.4 2	2275891.3 4	Картометрический метод	1	-
4765	-	-	509153.3 1	2275891.4 2	Картометрический метод	1	-
4766	-	-	509153.2 0	2275891.5 1	Картометрический метод	1	-
4767	-	-	509153.0 9	2275891.5 9	Картометрический метод	1	-
4768	-	-	509152.9 9	2275891.6 8	Картометрический метод	1	-
4769	-	-	509152.8 7	2275891.7 8	Картометрический метод	1	-
4770	-	-	509152.7 7	2275891.8 7	Картометрический метод	1	-
4771	-	-	509152.6 7	2275891.9 7	Картометрический метод	1	-
4772	-	-	509152.5 7	2275892.0 6	Картометрический метод	1	-
4773	-	-	509152.4 7	2275892.1 6	Картометрический метод	1	-
4774	-	-	509152.3 7	2275892.2 6	Картометрический метод	1	-
4775	-	-	509152.2 8	2275892.3 6	Картометрический метод	1	-
4776	-	-	509152.1 8	2275892.4 7	Картометрический метод	1	-
4777	-	-	509152.0 8	2275892.5 8	Картометрический метод	1	-
4778	-	-	509152.0 0	2275892.6 9	Картометрический метод	1	-
4779	-	-	509151.9 2	2275892.8 0	Картометрический метод	1	-

Сведения о местоположении измененных (уточненных) границ объекта

1. Система координат -МСК-45, зона 2

2. Сведения о характерных точках границ объекта

Обозначение характерных точек границ	Существующие координаты, м		Измененные (уточненные) координаты, м		Метод определения координат характерной точки	Средняя квадратическая погрешность положения характерной точки (Mt), м	Описание обозначения точки на местности (при наличии)
	X	Y	X	Y			
4780	-	-	509151.8 2	2275892.9 0	Картометрический метод	1	-
4781	-	-	509151.7 4	2275893.0 1	Картометрический метод	1	-
4782	-	-	509151.6 5	2275893.1 3	Картометрический метод	1	-
4783	-	-	509151.5 7	2275893.2 4	Картометрический метод	1	-
4784	-	-	509151.4 9	2275893.3 6	Картометрический метод	1	-
4785	-	-	509151.4 2	2275893.4 8	Картометрический метод	1	-
4786	-	-	509151.3 5	2275893.6 0	Картометрический метод	1	-
4787	-	-	509151.2 8	2275893.7 2	Картометрический метод	1	-
4788	-	-	509151.2 0	2275893.8 3	Картометрический метод	1	-
4789	-	-	509151.1 3	2275893.9 6	Картометрический метод	1	-
4790	-	-	509151.0 7	2275894.0 8	Картометрический метод	1	-
4791	-	-	509151.0 0	2275894.2 1	Картометрический метод	1	-
4792	-	-	509150.9 4	2275894.3 4	Картометрический метод	1	-
4793	-	-	509150.8 8	2275894.4 6	Картометрический метод	1	-
4794	-	-	509150.8 2	2275894.5 9	Картометрический метод	1	-
4795	-	-	509150.7 7	2275894.7 2	Картометрический метод	1	-
4796	-	-	509150.7 2	2275894.8 5	Картометрический метод	1	-
4797	-	-	509150.6 7	2275894.9 9	Картометрический метод	1	-
4798	-	-	509150.6 2	2275895.1 2	Картометрический метод	1	-
4799	-	-	509150.5 7	2275895.2 6	Картометрический метод	1	-
4800	-	-	509150.5 3	2275895.3 8	Картометрический метод	1	-
4801	-	-	509150.4 9	2275895.5 1	Картометрический метод	1	-
4802	-	-	509150.4 5	2275895.6 5	Картометрический метод	1	-
4803	-	-	509150.4 1	2275895.7 8	Картометрический метод	1	-
4804	-	-	509150.3 8	2275895.9 2	Картометрический метод	1	-
4805	-	-	509150.3 5	2275896.0 6	Картометрический метод	1	-
4806	-	-	509150.3 2	2275896.1 9	Картометрический метод	1	-

Сведения о местоположении измененных (уточненных) границ объекта

1. Система координат -МСК-45, зона 2

2. Сведения о характерных точках границ объекта

Обозначение характерных точек границ	Существующие координаты, м		Измененные (уточненные) координаты, м		Метод определения координат характерной точки	Средняя квадратическая погрешность положения характерной точки (Mt), м	Описание обозначения точки на местности (при наличии)
	X	Y	X	Y			
4807	-	-	509150.3 0	2275896.3 3	Картометрически й метод	1	-
4808	-	-	509150.2 6	2275896.4 7	Картометрически й метод	1	-
4809	-	-	509150.2 4	2275896.6 1	Картометрически й метод	1	-
4810	-	-	509150.2 3	2275896.7 5	Картометрически й метод	1	-
4811	-	-	509150.2 1	2275896.8 9	Картометрически й метод	1	-
4812	-	-	509150.2 0	2275897.0 3	Картометрически й метод	1	-
4813	-	-	509150.1 8	2275897.1 7	Картометрически й метод	1	-
4814	-	-	509150.1 7	2275897.3 1	Картометрически й метод	1	-
4815	-	-	509150.1 7	2275897.4 5	Картометрически й метод	1	-
4816	-	-	509150.1 7	2275897.5 9	Картометрически й метод	1	-
4817	-	-	509150.1 7	2275897.7 3	Картометрически й метод	1	-
4818	-	-	509150.1 6	2275897.8 7	Картометрически й метод	1	-
4819	-	-	509150.1 6	2275898.0 1	Картометрически й метод	1	-
4820	-	-	509150.1 7	2275898.1 5	Картометрически й метод	1	-
4821	-	-	509150.1 8	2275898.2 9	Картометрически й метод	1	-
4822	-	-	509150.1 8	2275898.4 3	Картометрически й метод	1	-
4823	-	-	509150.2 0	2275898.5 7	Картометрически й метод	1	-
4824	-	-	509150.2 1	2275898.7 1	Картометрически й метод	1	-
4825	-	-	509150.2 3	2275898.8 5	Картометрически й метод	1	-
4826	-	-	509150.2 6	2275898.9 9	Картометрически й метод	1	-
4827	-	-	509150.2 7	2275899.1 3	Картометрически й метод	1	-
4828	-	-	509150.3 0	2275899.2 7	Картометрически й метод	1	-
4829	-	-	509150.3 3	2275899.4 0	Картометрически й метод	1	-
4830	-	-	509229.4 8	2276281.6 2	Картометрически й метод	1	-
4831	-	-	509229.5 1	2276281.7 5	Картометрически й метод	1	-
4832	-	-	509229.5 3	2276281.8 9	Картометрически й метод	1	-
4833	-	-	509229.5 7	2276282.0 2	Картометрически й метод	1	-

Сведения о местоположении измененных (уточненных) границ объекта

1. Система координат -МСК-45, зона 2

2. Сведения о характерных точках границ объекта

Обозначение характерных точек границ	Существующие координаты, м		Измененные (уточненные) координаты, м		Метод определения координат характерной точки	Средняя квадратическая погрешность положения характерной точки (Mt), м	Описание обозначения точки на местности (при наличии)
	X	Y	X	Y			
4834	-	-	509229.6 0	2276282.1 5	Картометрически й метод	1	-
4835	-	-	509229.6 4	2276282.2 8	Картометрически й метод	1	-
4836	-	-	509229.6 9	2276282.4 1	Картометрически й метод	1	-
4837	-	-	509229.7 2	2276282.5 4	Картометрически й метод	1	-
4838	-	-	509229.7 7	2276282.6 7	Картометрически й метод	1	-
4839	-	-	509229.8 2	2276282.8 0	Картометрически й метод	1	-
4840	-	-	509229.8 8	2276282.9 3	Картометрически й метод	1	-
4841	-	-	509229.9 2	2276283.0 6	Картометрически й метод	1	-
4842	-	-	509229.9 7	2276283.1 9	Картометрически й метод	1	-
4843	-	-	509230.0 3	2276283.3 2	Картометрически й метод	1	-
4844	-	-	509230.0 9	2276283.4 4	Картометрически й метод	1	-
4845	-	-	509230.1 5	2276283.5 7	Картометрически й метод	1	-
4846	-	-	509230.2 1	2276283.6 9	Картометрически й метод	1	-
4847	-	-	509230.2 9	2276283.8 1	Картометрически й метод	1	-
4848	-	-	509230.3 4	2276283.9 4	Картометрически й метод	1	-
4849	-	-	509230.4 1	2276284.0 5	Картометрически й метод	1	-
4850	-	-	509230.4 9	2276284.1 6	Картометрически й метод	1	-
4851	-	-	509230.5 6	2276284.2 8	Картометрически й метод	1	-
4852	-	-	509230.6 3	2276284.4 0	Картометрически й метод	1	-
4853	-	-	509230.7 1	2276284.5 2	Картометрически й метод	1	-
4854	-	-	509230.7 8	2276284.6 3	Картометрически й метод	1	-
4855	-	-	509230.8 6	2276284.7 4	Картометрически й метод	1	-
4856	-	-	509230.9 5	2276284.8 5	Картометрически й метод	1	-
4857	-	-	509231.0 4	2276284.9 6	Картометрически й метод	1	-
4858	-	-	509231.1 2	2276285.0 6	Картометрически й метод	1	-
4859	-	-	509231.2 1	2276285.1 7	Картометрически й метод	1	-
4860	-	-	509231.2 9	2276285.2 8	Картометрически й метод	1	-

Сведения о местоположении измененных (уточненных) границ объекта

1. Система координат -МСК-45, зона 2

2. Сведения о характерных точках границ объекта

Обозначение характерных точек границ	Существующие координаты, м		Измененные (уточненные) координаты, м		Метод определения координат характерной точки	Средняя квадратическая погрешность положения характерной точки (Mt), м	Описание обозначения точки на местности (при наличии)
	X	Y	X	Y			
4861	-	-	509231.3 9	2276285.3 8	Картометрически й метод	1	-
4862	-	-	509231.4 8	2276285.4 8	Картометрически й метод	1	-
4863	-	-	509231.5 8	2276285.5 8	Картометрически й метод	1	-
4864	-	-	509231.6 8	2276285.6 7	Картометрически й метод	1	-
4865	-	-	509231.7 8	2276285.7 7	Картометрически й метод	1	-
4866	-	-	509231.8 8	2276285.8 6	Картометрически й метод	1	-
4867	-	-	509231.9 7	2276285.9 6	Картометрически й метод	1	-
4868	-	-	509232.0 8	2276286.0 5	Картометрически й метод	1	-
4869	-	-	509232.1 9	2276286.1 4	Картометрически й метод	1	-
4870	-	-	509232.2 9	2276286.2 3	Картометрически й метод	1	-
4871	-	-	509232.4 0	2276286.3 1	Картометрически й метод	1	-
4872	-	-	509232.5 1	2276286.3 9	Картометрически й метод	1	-
4873	-	-	509232.6 3	2276286.4 8	Картометрически й метод	1	-
4874	-	-	509232.7 3	2276286.5 6	Картометрически й метод	1	-
4875	-	-	509232.8 4	2276286.6 4	Картометрически й метод	1	-
4876	-	-	509232.9 7	2276286.7 1	Картометрически й метод	1	-
4877	-	-	509233.0 8	2276286.7 8	Картометрически й метод	1	-
4878	-	-	509233.2 0	2276286.8 5	Картометрически й метод	1	-
4879	-	-	509233.3 2	2276286.9 3	Картометрически й метод	1	-
4880	-	-	509233.4 4	2276287.0 0	Картометрически й метод	1	-
4881	-	-	509233.5 6	2276287.0 6	Картометрически й метод	1	-
4882	-	-	509233.6 8	2276287.1 2	Картометрически й метод	1	-
4883	-	-	509233.8 1	2276287.1 8	Картометрически й метод	1	-
4884	-	-	509233.9 2	2276287.2 5	Картометрически й метод	1	-
4885	-	-	509234.0 5	2276287.3 0	Картометрически й метод	1	-
4886	-	-	509234.1 8	2276287.3 6	Картометрически й метод	1	-
4887	-	-	509234.3 0	2276287.4 1	Картометрически й метод	1	-

Сведения о местоположении измененных (уточненных) границ объекта

1. Система координат -МСК-45, зона 2

2. Сведения о характерных точках границ объекта

Обозначение характерных точек границ	Существующие координаты, м		Измененные (уточненные) координаты, м		Метод определения координат характерной точки	Средняя квадратическая погрешность положения характерной точки (Mt), м	Описание обозначения точки на местности (при наличии)
	X	Y	X	Y			
4888	-	-	509234.4 3	2276287.4 6	Картометрический метод	1	-
4889	-	-	509234.5 6	2276287.5 0	Картометрический метод	1	-
4890	-	-	509234.6 9	2276287.5 6	Картометрический метод	1	-
4891	-	-	509234.8 2	2276287.6 0	Картометрический метод	1	-
4892	-	-	509234.9 6	2276287.6 4	Картометрический метод	1	-
4893	-	-	509235.0 9	2276287.6 8	Картометрический метод	1	-
4894	-	-	509235.2 2	2276287.7 1	Картометрический метод	1	-
4895	-	-	509235.3 6	2276287.7 5	Картометрический метод	1	-
4896	-	-	509235.4 9	2276287.8 0	Картометрический метод	1	-
4897	-	-	509235.6 3	2276287.8 1	Картометрический метод	1	-
4898	-	-	509235.7 6	2276287.8 4	Картометрический метод	1	-
4899	-	-	509235.9 0	2276287.8 6	Картометрический метод	1	-
4900	-	-	509236.0 3	2276287.8 9	Картометрический метод	1	-
4901	-	-	509236.1 6	2276287.9 1	Картометрический метод	1	-
4902	-	-	509236.3 1	2276287.9 3	Картометрический метод	1	-
4903	-	-	509236.4 3	2276287.9 4	Картометрический метод	1	-
4904	-	-	509236.5 7	2276287.9 7	Картометрический метод	1	-
4905	-	-	509236.7 1	2276287.9 7	Картометрический метод	1	-
4906	-	-	509236.8 5	2276287.9 8	Картометрический метод	1	-
4907	-	-	509236.9 8	2276287.9 9	Картометрический метод	1	-
4908	-	-	509237.1 2	2276287.9 9	Картометрический метод	1	-
4909	-	-	509237.2 6	2276288.0 0	Картометрический метод	1	-
4546	511429.6 2	2276813.5 9	509237.4 0	2276288.0 0	Картометрический метод	1	-
4910	507646.9 9	2275900.2 4	508063.6 1	2276516.7 5	Картометрический метод	1	-
4911	507641.6 4	2275899.3 7	508078.9 0	2276513.8 3	Картометрический метод	1	-
4912	507633.3 1	2275898.9 8	508036.3 2	2276325.2 4	Картометрический метод	1	-
4913	507628.2 1	2275898.9 0	508030.5 1	2276298.7 7	Картометрический метод	1	-

Сведения о местоположении измененных (уточненных) границ объекта

1. Система координат -МСК-45, зона 2

2. Сведения о характерных точках границ объекта

Обозначение характерных точек границ	Существующие координаты, м		Измененные (уточненные) координаты, м		Метод определения координат характерной точки	Средняя квадратическая погрешность положения характерной точки (Mt), м	Описание обозначения точки на местности (при наличии)
	X	Y	X	Y			
4914	507625.58	2275898.27	507964.78	2276115.42	Картометрический метод	1	-
4915	507624.21	2275896.92	507957.63	2276090.46	Картометрический метод	1	-
4916	507624.03	2275895.67	507917.89	2275906.38	Картометрический метод	1	-
4917	507625.25	2275893.90	507915.92	2275896.65	Картометрический метод	1	-
4918	507626.75	2275891.87	507911.29	2275873.84	Картометрический метод	1	-
4919	507626.09	2275890.94	507910.84	2275867.86	Картометрический метод	1	-
4920	507624.70	2275890.78	507903.60	2275827.28	Картометрический метод	1	-
4921	507622.11	2275891.60	507876.99	2275719.60	Картометрический метод	1	-
4922	507619.32	2275892.29	507869.64	2275690.81	Картометрический метод	1	-
4923	507617.87	2275891.74	507867.76	2275687.69	Картометрический метод	1	-
4924	507616.06	2275889.26	507854.99	2275693.84	Картометрический метод	1	-
4925	507614.45	2275886.33	507848.30	2275697.06	Картометрический метод	1	-
4926	507612.70	2275883.86	507820.33	2275702.22	Картометрический метод	1	-
4927	507611.51	2275881.46	507787.80	2275699.13	Картометрический метод	1	-
4928	507611.47	2275879.87	507787.74	2275700.46	Картометрический метод	1	-
4929	507612.21	2275878.62	507786.78	2275703.63	Картометрический метод	1	-
4930	507613.87	2275877.92	507785.95	2275705.97	Картометрический метод	1	-
4931	507617.07	2275877.10	507787.09	2275709.15	Картометрический метод	1	-
4932	507619.00	2275876.14	507788.51	2275711.82	Картометрический метод	1	-
4933	507620.29	2275874.24	507788.47	2275714.33	Картометрический метод	1	-
4934	507620.65	2275871.94	507789.36	2275716.46	Картометрический метод	1	-
4935	507621.51	2275869.90	507793.54	2275721.03	Картометрический метод	1	-
4936	507623.74	2275866.49	507795.57	2275725.69	Картометрический метод	1	-
4937	507625.38	2275863.08	507799.16	2275734.20	Картометрический метод	1	-
4938	507628.59	2275856.17	507802.84	2275739.69	Картометрический метод	1	-
4939	507631.02	2275850.99	507805.82	2275744.23	Картометрический метод	1	-
4940	507632.84	2275848.57	507807.61	2275745.78	Картометрический метод	1	-

Сведения о местоположении измененных (уточненных) границ объекта

1. Система координат -МСК-45, зона 2

2. Сведения о характерных точках границ объекта

Обозначение характерных точек границ	Существующие координаты, м		Измененные (уточненные) координаты, м		Метод определения координат характерной точки	Средняя квадратическая погрешность положения характерной точки (Mt), м	Описание обозначения точки на местности (при наличии)
	X	Y	X	Y			
4941	507634.0 0	2275846.5 3	507810.0 6	2275745.8 8	Картометрически й метод	1	-
4942	507634.6 2	2275844.4 2	507812.5 2	2275744.8 5	Картометрически й метод	1	-
4943	507634.8 7	2275840.9 2	507814.5 3	2275743.5 0	Картометрически й метод	1	-
4944	507635.8 3	2275839.0 9	507818.1 1	2275742.4 3	Картометрически й метод	1	-
4945	507637.4 5	2275837.0 5	507821.1 0	2275742.3 4	Картометрически й метод	1	-
4946	507637.9 3	2275835.4 8	507823.2 0	2275742.8 3	Картометрически й метод	1	-
4947	507638.0 5	2275832.4 3	507824.8 4	2275743.8 5	Картометрически й метод	1	-
4948	507637.9 6	2275828.9 9	507825.4 2	2275744.6 6	Картометрически й метод	1	-
4949	507639.4 0	2275823.9 2	507825.4 0	2275746.1 8	Картометрически й метод	1	-
4950	507642.5 1	2275815.3 1	507823.7 3	2275747.8 0	Картометрически й метод	1	-
4951	507643.3 6	2275810.6 9	507820.8 3	2275750.5 4	Картометрически й метод	1	-
4952	507643.4 9	2275806.7 8	507819.9 6	2275752.3 8	Картометрически й метод	1	-
4953	507642.5 2	2275804.6 6	507818.6 9	2275756.6 0	Картометрически й метод	1	-
4954	507640.3 7	2275802.9 6	507817.7 5	2275758.3 6	Картометрически й метод	1	-
4955	507636.2 9	2275801.4 5	507816.0 5	2275760.6 6	Картометрически й метод	1	-
4956	507631.4 7	2275800.9 2	507815.9 0	2275762.4 4	Картометрически й метод	1	-
4957	507629.2 3	2275800.0 9	507816.8 6	2275764.2 4	Картометрически й метод	1	-
4958	507627.1 4	2275798.6 0	507819.0 1	2275766.5 8	Картометрически й метод	1	-
4959	507626.4 5	2275796.4 7	507820.0 2	2275769.4 5	Картометрически й метод	1	-
4960	507626.6 4	2275787.5 5	507823.1 7	2275773.4 7	Картометрически й метод	1	-
4961	507625.9 4	2275783.5 6	507826.7 0	2275776.4 9	Картометрически й метод	1	-
4962	507623.6 9	2275779.4 3	507830.6 3	2275778.6 8	Картометрически й метод	1	-
4963	507620.6 4	2275775.4 1	507834.5 3	2275779.3 3	Картометрически й метод	1	-
4964	507618.3 9	2275770.7 5	507838.2 3	2275781.6 2	Картометрически й метод	1	-
4965	507617.5 9	2275766.5 1	507840.0 2	2275781.9 9	Картометрически й метод	1	-
4966	507618.4 7	2275761.2 3	507843.5 9	2275781.6 4	Картометрически й метод	1	-
4967	507620.3 1	2275757.2 8	507845.5 7	2275781.5 4	Картометрически й метод	1	-

Сведения о местоположении измененных (уточненных) границ объекта

1. Система координат -МСК-45, зона 2

2. Сведения о характерных точках границ объекта

Обозначение характерных точек границ	Существующие координаты, м		Измененные (уточненные) координаты, м		Метод определения координат характерной точки	Средняя квадратическая погрешность положения характерной точки (Mt), м	Описание обозначения точки на местности (при наличии)
	X	Y	X	Y			
4968	507621.3 4	2275755.0 5	507846.2 4	2275781.9 4	Картометрический метод	1	-
4969	507624.1 8	2275746.7 5	507846.0 8	2275783.0 0	Картометрический метод	1	-
4970	507626.0 3	2275741.7 7	507844.0 8	2275784.1 0	Картометрический метод	1	-
4971	507626.7 9	2275739.7 2	507840.5 5	2275785.7 7	Картометрический метод	1	-
4972	507629.7 7	2275735.0 7	507837.6 0	2275788.1 6	Картометрический метод	1	-
4973	507632.4 0	2275732.0 7	507835.0 7	2275789.7 2	Картометрический метод	1	-
4974	507632.2 8	2275731.6 4	507834.1 1	2275791.6 2	Картометрический метод	1	-
4975	507679.8 1	2275721.4 7	507834.0 8	2275793.8 0	Картометрический метод	1	-
4976	507679.8 4	2275721.6 1	507835.0 6	2275795.5 5	Картометрический метод	1	-
4977	507681.9 8	2275722.3 9	507837.1 4	2275797.2 3	Картометрический метод	1	-
4978	507685.6 7	2275723.1 0	507840.0 3	2275798.3 9	Картометрический метод	1	-
4979	507689.4 8	2275722.9 6	507841.0 7	2275799.4 7	Картометрический метод	1	-
4980	507694.9 1	2275722.4 6	507842.1 5	2275803.0 5	Картометрический метод	1	-
4981	507698.5 1	2275720.7 8	507842.6 3	2275806.4 3	Картометрический метод	1	-
4982	507700.2 3	2275720.4 1	507844.9 7	2275811.1 7	Картометрический метод	1	-
4983	507702.2 1	2275720.9 0	507845.6 6	2275813.8 9	Картометрический метод	1	-
4984	507704.1 7	2275722.8 5	507846.0 9	2275816.1 4	Картометрический метод	1	-
4985	507706.4 6	2275724.8 0	507847.2 4	2275818.7 4	Картометрический метод	1	-
4986	507708.3 0	2275725.2 9	507848.8 0	2275820.2 2	Картометрический метод	1	-
4987	507712.4 3	2275725.4 9	507850.3 1	2275821.3 0	Картометрический метод	1	-
4988	507714.4 7	2275725.7 8	507850.7 5	2275822.2 4	Картометрический метод	1	-
4989	507717.3 0	2275727.2 2	507849.8 6	2275824.4 7	Картометрический метод	1	-
4990	507720.0 6	2275728.3 8	507850.4 2	2275827.4 6	Картометрический метод	1	-
4991	507721.7 8	2275728.3 4	507851.7 6	2275830.8 5	Картометрический метод	1	-
4992	507723.9 1	2275727.4 5	507853.6 4	2275833.3 9	Картометрический метод	1	-
4993	507726.7 1	2275726.1 0	507854.2 1	2275835.5 3	Картометрический метод	1	-
4994	507730.4 9	2275725.6 2	507855.5 4	2275836.7 3	Картометрический метод	1	-

Сведения о местоположении измененных (уточненных) границ объекта

1. Система координат -МСК-45, зона 2

2. Сведения о характерных точках границ объекта

Обозначение характерных точек границ	Существующие координаты, м		Измененные (уточненные) координаты, м		Метод определения координат характерной точки	Средняя квадратическая погрешность положения характерной точки (Mt), м	Описание обозначения точки на местности (при наличии)
	X	Y	X	Y			
4995	507733.9 9	2275726.3 4	507858.2 9	2275838.1 6	Картометрический метод	1	-
4996	507737.0 0	2275728.2 4	507859.8 5	2275839.6 3	Картометрический метод	1	-
4997	507738.8 0	2275730.0 5	507860.1 6	2275841.4 3	Картометрический метод	1	-
4998	507739.0 6	2275732.3 7	507859.7 3	2275843.8 7	Картометрический метод	1	-
4999	507738.9 2	2275734.5 5	507858.3 8	2275845.5 7	Картометрический метод	1	-
5000	507740.3 5	2275735.9 6	507857.3 6	2275847.4 1	Картометрический метод	1	-
5001	507743.5 3	2275736.6 0	507858.1 2	2275849.4 7	Картометрический метод	1	-
5002	507745.2 3	2275737.5 6	507861.2 3	2275854.0 7	Картометрический метод	1	-
5003	507747.5 7	2275739.9 7	507862.1 8	2275856.8 7	Картометрический метод	1	-
5004	507749.3 2	2275742.7 1	507862.5 8	2275860.5 1	Картометрический метод	1	-
5005	507752.0 5	2275745.8 0	507864.2 3	2275863.3 2	Картометрический метод	1	-
5006	507754.8 3	2275750.1 4	507867.0 8	2275867.7 2	Картометрический метод	1	-
5007	507757.1 8	2275753.0 2	507872.4 8	2275873.2 3	Картометрический метод	1	-
5008	507756.8 0	2275754.5 0	507873.7 1	2275875.6 9	Картометрический метод	1	-
5009	507751.9 8	2275762.4 3	507874.6 7	2275879.2 9	Картометрический метод	1	-
5010	507748.1 0	2275769.9 1	507876.2 7	2275883.4 1	Картометрический метод	1	-
5011	507745.4 7	2275772.9 9	507879.4 3	2275888.6 2	Картометрический метод	1	-
5012	507743.2 5	2275775.8 0	507881.5 4	2275893.4 1	Картометрический метод	1	-
5013	507740.6 9	2275778.6 7	507883.4 9	2275900.4 5	Картометрический метод	1	-
5014	507737.2 3	2275782.1 9	507884.5 8	2275906.6 9	Картометрический метод	1	-
5015	507735.1 4	2275784.8 1	507885.7 9	2275912.0 7	Картометрический метод	1	-
5016	507732.7 6	2275789.0 0	507886.0 8	2275914.7 1	Картометрический метод	1	-
5017	507729.9 3	2275792.8 6	507887.0 2	2275918.7 0	Картометрический метод	1	-
5018	507724.5 3	2275797.8 1	507886.9 8	2275921.9 4	Картометрический метод	1	-
5019	507720.0 9	2275802.5 8	507887.4 0	2275924.6 5	Картометрический метод	1	-
5020	507714.9 2	2275807.1 9	507888.2 3	2275926.5 3	Картометрический метод	1	-
5021	507711.1 0	2275811.0 3	507887.9 8	2275929.4 3	Картометрический метод	1	-

Сведения о местоположении измененных (уточненных) границ объекта

1. Система координат -МСК-45, зона 2

2. Сведения о характерных точках границ объекта

Обозначение характерных точек границ	Существующие координаты, м		Измененные (уточненные) координаты, м		Метод определения координат характерной точки	Средняя квадратическая погрешность положения характерной точки (Mt), м	Описание обозначения точки на местности (при наличии)
	X	Y	X	Y			
5022	507707.7 3	2275813.2 3	507888.1 5	2275931.8 8	Картометрически й метод	1	-
5023	507705.6 5	2275814.7 3	507889.3 6	2275934.8 7	Картометрически й метод	1	-
5024	507704.6 3	2275816.8 3	507889.6 4	2275938.1 3	Картометрически й метод	1	-
5025	507703.2 4	2275821.5 7	507890.9 2	2275941.1 8	Картометрически й метод	1	-
5026	507701.6 0	2275824.8 5	507891.7 5	2275944.9 0	Картометрически й метод	1	-
5027	507698.9 6	2275828.5 2	507892.8 7	2275949.5 5	Картометрически й метод	1	-
5028	507695.8 7	2275832.2 5	507893.1 2	2275955.1 7	Картометрически й метод	1	-
5029	507692.3 8	2275835.4 9	507893.0 2	2275957.8 8	Картометрически й метод	1	-
5030	507689.6 1	2275836.6 4	507891.8 6	2275959.8 5	Картометрически й метод	1	-
5031	507686.7 7	2275836.6 7	507890.8 5	2275960.9 6	Картометрически й метод	1	-
5032	507684.5 2	2275836.4 4	507890.8 2	2275963.0 8	Картометрически й метод	1	-
5033	507682.8 6	2275837.0 7	507891.7 0	2275966.2 6	Картометрически й метод	1	-
5034	507681.7 9	2275838.2 5	507893.0 8	2275967.0 8	Картометрически й метод	1	-
5035	507681.2 3	2275839.9 6	507895.5 8	2275967.7 1	Картометрически й метод	1	-
5036	507681.1 2	2275842.6 8	507898.1 5	2275970.4 0	Картометрически й метод	1	-
5037	507680.8 3	2275844.5 8	507899.2 5	2275972.2 7	Картометрически й метод	1	-
5038	507680.0 7	2275846.5 7	507898.8 4	2275973.3 2	Картометрически й метод	1	-
5039	507678.1 7	2275849.7 0	507897.0 2	2275974.8 8	Картометрически й метод	1	-
5040	507674.5 4	2275854.0 8	507896.4 8	2275975.9 9	Картометрически й метод	1	-
5041	507671.8 2	2275856.7 6	507896.7 9	2275978.1 2	Картометрически й метод	1	-
5042	507669.2 6	2275859.1 0	507897.6 8	2275980.1 1	Картометрически й метод	1	-
5043	507664.5 4	2275861.2 8	507899.3 0	2275981.7 3	Картометрически й метод	1	-
5044	507663.0 6	2275862.5 8	507901.6 6	2275983.6 8	Картометрически й метод	1	-
5045	507662.0 5	2275864.2 1	507903.4 6	2275985.3 0	Картометрически й метод	1	-
5046	507662.1 5	2275865.8 1	507905.3 9	2275988.7 7	Картометрически й метод	1	-
5047	507663.3 6	2275869.2 6	507906.3 3	2275991.6 2	Картометрически й метод	1	-
5048	507663.1 9	2275872.1 7	507906.4 2	2275995.2 7	Картометрически й метод	1	-

Сведения о местоположении измененных (уточненных) границ объекта

1. Система координат -МСК-45, зона 2

2. Сведения о характерных точках границ объекта

Обозначение характерных точек границ	Существующие координаты, м		Измененные (уточненные) координаты, м		Метод определения координат характерной точки	Средняя квадратическая погрешность положения характерной точки (Mt), м	Описание обозначения точки на местности (при наличии)
	X	Y	X	Y			
5049	507662.0 2	2275874.7 3	507907.2 9	2275998.4 6	Картометрический метод	1	-
5050	507660.7 3	2275876.8 4	507907.6 7	2276001.7 7	Картометрический метод	1	-
5051	507658.5 2	2275878.5 9	507907.8 9	2276004.6 8	Картометрический метод	1	-
5052	507658.1 7	2275879.5 8	507908.6 4	2276007.8 0	Картометрический метод	1	-
5053	507658.2 8	2275881.2 3	507909.0 5	2276011.6 5	Картометрический метод	1	-
5054	507659.9 4	2275885.5 5	507909.7 6	2276014.3 7	Картометрический метод	1	-
5055	507659.9 1	2275887.1 4	507912.1 3	2276020.4 2	Картометрический метод	1	-
5056	507659.3 6	2275888.6 6	507913.4 1	2276025.6 0	Картометрический метод	1	-
5057	507657.0 9	2275890.2 7	507913.6 1	2276029.1 8	Картометрический метод	1	-
5058	507655.1 8	2275891.9 6	507914.8 7	2276034.3 6	Картометрический метод	1	-
5059	507653.7 4	2275895.1 8	507915.3 4	2276037.2 7	Картометрический метод	1	-
5060	507652.5 2	2275897.5 4	507916.3 7	2276039.1 4	Картометрический метод	1	-
5061	507649.1 1	2275900.0 8	507921.0 8	2276042.6 5	Картометрический метод	1	-
5062	-	-	507923.6 9	2276045.8 0	Картометрический метод	1	-
5063	-	-	507925.0 3	2276048.9 9	Картометрический метод	1	-
5064	-	-	507925.7 7	2276054.1 6	Картометрический метод	1	-
5065	-	-	507924.9 1	2276058.7 9	Картометрический метод	1	-
5066	-	-	507925.0 0	2276061.4 9	Картометрический метод	1	-
5067	-	-	507925.9 0	2276063.5 6	Картометрический метод	1	-
5068	-	-	507928.8 7	2276068.0 4	Картометрический метод	1	-
5069	-	-	507929.8 8	2276071.4 3	Картометрический метод	1	-
5070	-	-	507930.8 5	2276075.6 1	Картометрический метод	1	-
5071	-	-	507932.2 8	2276077.5 5	Картометрический метод	1	-
5072	-	-	507935.4 0	2276080.7 7	Картометрический метод	1	-
5073	-	-	507935.9 0	2276082.5 7	Картометрический метод	1	-
5074	-	-	507936.9 7	2276084.5 0	Картометрический метод	1	-
5075	-	-	507939.4 2	2276088.1 1	Картометрический метод	1	-

Сведения о местоположении измененных (уточненных) границ объекта

1. Система координат -МСК-45, зона 2

2. Сведения о характерных точках границ объекта

Обозначение характерных точек границ	Существующие координаты, м		Измененные (уточненные) координаты, м		Метод определения координат характерной точки	Средняя квадратическая погрешность положения характерной точки (Mt), м	Описание обозначения точки на местности (при наличии)
	X	Y	X	Y			
5076	-	-	507939.6 4	2276091.0 2	Картометрически й метод	1	-
5077	-	-	507938.9 2	2276094.7 8	Картометрически й метод	1	-
5078	-	-	507939.5 3	2276098.2 9	Картометрически й метод	1	-
5079	-	-	507941.1 1	2276105.8 0	Картометрически й метод	1	-
5080	-	-	507941.2 5	2276109.5 7	Картометрически й метод	1	-
5081	-	-	507940.5 6	2276111.9 5	Картометрически й метод	1	-
5082	-	-	507939.4 1	2276112.8 5	Картометрически й метод	1	-
5083	-	-	507937.7 6	2276112.9 6	Картометрически й метод	1	-
5084	-	-	507934.4 0	2276112.7 1	Картометрически й метод	1	-
5085	-	-	507933.1 2	2276113.4 8	Картометрически й метод	1	-
5086	-	-	507932.1 7	2276115.2 5	Картометрически й метод	1	-
5087	-	-	507932.4 2	2276118.3 0	Картометрически й метод	1	-
5088	-	-	507934.1 1	2276125.3 3	Картометрически й метод	1	-
5089	-	-	507936.1 4	2276130.8 0	Картометрически й метод	1	-
5090	-	-	507938.7 7	2276136.2 6	Картометрически й метод	1	-
5091	-	-	507940.6 9	2276140.6 5	Картометрически й метод	1	-
5092	-	-	507942.7 8	2276142.7 4	Картометрически й метод	1	-
5093	-	-	507945.3 6	2276146.4 7	Картометрически й метод	1	-
5094	-	-	507946.6 4	2276149.6 7	Картометрически й метод	1	-
5095	-	-	507947.9 5	2276154.5 2	Картометрически й метод	1	-
5096	-	-	507949.0 8	2276156.4 5	Картометрически й метод	1	-
5097	-	-	507951.4 9	2276159.2 7	Картометрически й метод	1	-
5098	-	-	507953.0 5	2276161.4 7	Картометрически й метод	1	-
5099	-	-	507953.7 9	2276164.7 3	Картометрически й метод	1	-
5100	-	-	507954.6 7	2276168.3 2	Картометрически й метод	1	-
5101	-	-	507955.9 5	2276170.5 2	Картометрически й метод	1	-
5102	-	-	507957.7 6	2276173.6 5	Картометрически й метод	1	-

Сведения о местоположении измененных (уточненных) границ объекта

1. Система координат -МСК-45, зона 2

2. Сведения о характерных точках границ объекта

Обозначение характерных точек границ	Существующие координаты, м		Измененные (уточненные) координаты, м		Метод определения координат характерной точки	Средняя квадратическая погрешность положения характерной точки (Mt), м	Описание обозначения точки на местности (при наличии)
	X	Y	X	Y			
5103	-	-	507958.6 3	2276177.2 4	Картометрически й метод	1	-
5104	-	-	507959.4 9	2276181.9 6	Картометрически й метод	1	-
5105	-	-	507960.5 9	2276183.7 5	Картометрически й метод	1	-
5106	-	-	507962.0 3	2276184.3 7	Картометрически й метод	1	-
5107	-	-	507964.0 1	2276184.6 0	Картометрически й метод	1	-
5108	-	-	507964.7 9	2276185.3 3	Картометрически й метод	1	-
5109	-	-	507965.2 7	2276186.8 8	Картометрически й метод	1	-
5110	-	-	507964.7 8	2276188.5 8	Картометрически й метод	1	-
5111	-	-	507963.7 6	2276190.4 2	Картометрически й метод	1	-
5112	-	-	507963.1 7	2276194.3 1	Картометрически й метод	1	-
5113	-	-	507963.4 0	2276196.8 9	Картометрически й метод	1	-
5114	-	-	507964.4 9	2276198.6 3	Картометрически й метод	1	-
5115	-	-	507967.7 0	2276201.1 3	Картометрически й метод	1	-
5116	-	-	507969.0 6	2276203.1 3	Картометрически й метод	1	-
5117	-	-	507970.2 7	2276206.3 8	Картометрически й метод	1	-
5118	-	-	507971.1 3	2276210.6 4	Картометрически й метод	1	-
5119	-	-	507971.2 4	2276214.2 1	Картометрически й метод	1	-
5120	-	-	507971.6 5	2276217.7 9	Картометрически й метод	1	-
5121	-	-	507972.6 5	2276221.6 4	Картометрически й метод	1	-
5122	-	-	507974.3 8	2276225.7 0	Картометрически й метод	1	-
5123	-	-	507976.0 5	2276229.1 6	Картометрически й метод	1	-
5124	-	-	507978.2 9	2276236.6 1	Картометрически й метод	1	-
5125	-	-	507978.7 6	2276240.1 8	Картометрически й метод	1	-
5126	-	-	507979.4 4	2276243.2 4	Картометрически й метод	1	-
5127	-	-	507981.1 7	2276247.1 0	Картометрически й метод	1	-
5128	-	-	507982.4 3	2276253.5 4	Картометрически й метод	1	-
5129	-	-	507983.9 9	2276259.5 2	Картометрически й метод	1	-

Сведения о местоположении измененных (уточненных) границ объекта

1. Система координат -МСК-45, зона 2

2. Сведения о характерных точках границ объекта

Обозначение характерных точек границ	Существующие координаты, м		Измененные (уточненные) координаты, м		Метод определения координат характерной точки	Средняя квадратическая погрешность положения характерной точки (Mt), м	Описание обозначения точки на местности (при наличии)
	X	Y	X	Y			
5130	-	-	507985.5 0	2276264.8 3	Картометрически й метод	1	-
5131	-	-	507986.9 8	2276271.9 3	Картометрически й метод	1	-
5132	-	-	507988.8 8	2276277.8 5	Картометрически й метод	1	-
5133	-	-	507990.9 8	2276285.2 2	Картометрически й метод	1	-
5134	-	-	507991.6 0	2276288.4 7	Картометрически й метод	1	-
5135	-	-	507992.0 5	2276294.1 8	Картометрически й метод	1	-
5136	-	-	507993.0 4	2276297.6 2	Картометрически й метод	1	-
5137	-	-	507995.6 1	2276303.3 5	Картометрически й метод	1	-
5138	-	-	507997.6 6	2276309.7 4	Картометрически й метод	1	-
5139	-	-	507998.1 4	2276313.3 8	Картометрически й метод	1	-
5140	-	-	507998.7 0	2276319.9 3	Картометрически й метод	1	-
5141	-	-	507999.8 9	2276324.9 8	Картометрически й метод	1	-
5142	-	-	508000.8 7	2276329.5 0	Картометрически й метод	1	-
5143	-	-	508000.6 6	2276335.0 5	Картометрически й метод	1	-
5144	-	-	508000.4 8	2276339.8 1	Картометрически й метод	1	-
5145	-	-	508000.5 1	2276342.7 2	Картометрически й метод	1	-
5146	-	-	508001.6 5	2276346.1 8	Картометрически й метод	1	-
5147	-	-	508004.6 5	2276353.4 9	Картометрически й метод	1	-
5148	-	-	508007.1 2	2276360.8 1	Картометрически й метод	1	-
5149	-	-	508008.3 6	2276366.1 2	Картометрически й метод	1	-
5150	-	-	508009.2 8	2276370.6 4	Картометрически й метод	1	-
5151	-	-	508010.5 6	2276376.2 1	Картометрически й метод	1	-
5152	-	-	508010.9 2	2276379.1 2	Картометрически й метод	1	-
5153	-	-	508010.0 8	2276381.3 0	Картометрически й метод	1	-
5154	-	-	508008.5 4	2276383.0 6	Картометрически й метод	1	-
5155	-	-	508007.7 9	2276384.4 3	Картометрически й метод	1	-
5156	-	-	508007.5 5	2276386.7 5	Картометрически й метод	1	-

Сведения о местоположении измененных (уточненных) границ объекта

1. Система координат -МСК-45, зона 2

2. Сведения о характерных точках границ объекта

Обозначение характерных точек границ	Существующие координаты, м		Измененные (уточненные) координаты, м		Метод определения координат характерной точки	Средняя квадратическая погрешность положения характерной точки (Mt), м	Описание обозначения точки на местности (при наличии)
	X	Y	X	Y			
5157	-	-	508008.7 1	2276389.7 4	Картометрический метод	1	-
5158	-	-	508010.3 6	2276394.1 3	Картометрический метод	1	-
5159	-	-	508010.7 7	2276397.4 5	Картометрический метод	1	-
5160	-	-	508011.7 8	2276400.9 1	Картометрический метод	1	-
5161	-	-	508012.8 9	2276403.7 0	Картометрический метод	1	-
5162	-	-	508014.0 6	2276404.7 7	Картометрический метод	1	-
5163	-	-	508015.9 1	2276405.6 0	Картометрический метод	1	-
5164	-	-	508018.3 4	2276406.6 3	Картометрический метод	1	-
5165	-	-	508020.2 9	2276409.2 9	Картометрический метод	1	-
5166	-	-	508023.5 0	2276415.7 6	Картометрический метод	1	-
5167	-	-	508026.5 0	2276422.6 2	Картометрический метод	1	-
5168	-	-	508028.4 0	2276428.4 1	Картометрический метод	1	-
5169	-	-	508029.8 7	2276433.9 9	Картометрический метод	1	-
5170	-	-	508031.5 0	2276439.1 4	Картометрический метод	1	-
5171	-	-	508033.5 5	2276447.5 7	Картометрический метод	1	-
5172	-	-	508035.6 5	2276453.6 2	Картометрический метод	1	-
5173	-	-	508037.6 8	2276459.1 4	Картометрический метод	1	-
5174	-	-	508039.3 6	2276462.1 5	Картометрический метод	1	-
5175	-	-	508041.1 9	2276468.1 9	Картометрический метод	1	-
5176	-	-	508043.1 4	2276472.5 2	Картометрический метод	1	-
5177	-	-	508046.8 0	2276479.5 2	Картометрический метод	1	-
5178	-	-	508050.4 7	2276487.0 5	Картометрический метод	1	-
5179	-	-	508051.3 2	2276491.3 7	Картометрический метод	1	-
5180	-	-	508052.4 2	2276495.5 4	Картометрический метод	1	-
5181	-	-	508053.8 3	2276498.2 8	Картометрический метод	1	-
5182	-	-	508055.1 9	2276500.0 2	Картометрический метод	1	-
5183	-	-	508056.7 2	2276503.9 5	Картометрический метод	1	-

Сведения о местоположении измененных (уточненных) границ объекта

1. Система координат -МСК-45, зона 2

2. Сведения о характерных точках границ объекта

Обозначение характерных точек границ	Существующие координаты, м		Измененные (уточненные) координаты, м		Метод определения координат характерной точки	Средняя квадратическая погрешность положения характерной точки (Mt), м	Описание обозначения точки на местности (при наличии)
	X	Y	X	Y			
5184	-	-	508058.5 1	2276507.9 5	Картометрический метод	1	-
5185	-	-	508061.6 3	2276512.1 5	Картометрический метод	1	-
5186	-	-	508062.9 9	2276514.3 7	Картометрический метод	1	-
4910	507646.9 9	2275900.2 4	508063.6 1	2276516.7 5	Картометрический метод	1	-
							-
5187	509309.0 3	2276912.7 2	510945.4 9	2276546.5 6	Картометрический метод	1	-
5188	509307.5 0	2276910.5 1	510957.4 0	2276546.3 3	Картометрический метод	1	-
5189	509279.2 3	2276889.8 9	510976.5 8	2276488.8 2	Картометрический метод	1	-
5190	509266.2 6	2276880.1 7	510964.5 8	2276482.7 5	Картометрический метод	1	-
5191	509262.3 3	2276877.4 5	510956.0 1	2276500.0 2	Картометрический метод	1	-
5192	509258.8 1	2276873.7 0	510950.0 3	2276537.7 3	Картометрический метод	1	-
5193	509255.5 7	2276871.2 5	510946.8 0	2276536.8 8	Картометрический метод	1	-
5194	509251.5 3	2276868.2 1	510896.5 2	2276523.6 3	Картометрический метод	1	-
5195	509237.6 6	2276857.7 2	510917.3 7	2276487.3 3	Картометрический метод	1	-
5196	509233.6 6	2276854.7 2	510866.7 9	2276488.0 7	Картометрический метод	1	-
5197	509232.1 6	2276853.5 8	510848.2 8	2276519.4 1	Картометрический метод	1	-
5198	509228.9 2	2276851.2 3	510846.5 6	2276524.7 5	Картометрический метод	1	-
5199	509216.6 0	2276842.2 7	510871.7 4	2276530.7 8	Картометрический метод	1	-
5200	509213.7 8	2276840.0 3	510897.0 3	2276536.5 8	Картометрический метод	1	-
5201	509200.5 4	2276830.1 8	510907.9 6	2276538.6 4	Картометрический метод	1	-
5202	509195.5 5	2276826.4 8	510908.3 0	2276537.3 8	Картометрический метод	1	-
5203	509185.6 4	2276819.1 0	510920.7 9	2276540.3 6	Картометрический метод	1	-
5204	509186.1 8	2276818.3 0	510921.2 9	2276540.9 8	Картометрический метод	1	-
5205	509172.4 5	2276808.3 6	510933.1 6	2276543.4 7	Картометрический метод	1	-
5206	509170.6 9	2276807.0 9	510939.2 2	2276544.7 5	Картометрический метод	1	-
5187	509309.0 3	2276912.7 2	510945.4 9	2276546.5 6	Картометрический метод	1	-
							-
5207	513139.1 3	2277721.4 8	507416.3 0	2276598.9 4	Картометрический метод	1	-

Сведения о местоположении измененных (уточненных) границ объекта

1. Система координат -МСК-45, зона 2

2. Сведения о характерных точках границ объекта

Обозначение характерных точек границ	Существующие координаты, м		Измененные (уточненные) координаты, м		Метод определения координат характерной точки	Средняя квадратическая погрешность положения характерной точки (Mt), м	Описание обозначения точки на местности (при наличии)
	X	Y	X	Y			
5208	513043.6 6	2277671.0 6	507419.2 9	2276598.5 2	Картометрический метод	1	-
5209	512988.3 5	2277642.3 5	507422.0 1	2276597.6 4	Картометрический метод	1	-
5210	512971.3 1	2277631.9 0	507424.2 8	2276596.7 4	Картометрический метод	1	-
5211	512962.6 3	2277626.6 1	507426.8 6	2276596.1 8	Картометрический метод	1	-
5212	512868.8 0	2277579.7 3	507429.4 0	2276594.4 4	Картометрический метод	1	-
5213	512875.2 2	2277567.8 1	507431.3 0	2276592.1 5	Картометрический метод	1	-
5214	512855.6 8	2277557.9 2	507432.1 7	2276591.0 4	Картометрический метод	1	-
5215	512850.2 8	2277555.2 0	507432.9 6	2276590.9 8	Картометрический метод	1	-
5216	512817.5 5	2277538.6 4	507438.1 3	2276583.2 8	Картометрический метод	1	-
5217	512810.8 6	2277535.2 4	507439.4 6	2276578.7 2	Картометрический метод	1	-
5218	512804.4 6	2277532.0 1	507441.7 1	2276574.0 6	Картометрический метод	1	-
5219	512793.9 5	2277526.6 9	507442.9 9	2276572.8 2	Картометрический метод	1	-
5220	512802.5 0	2277510.0 0	507444.7 1	2276572.5 8	Картометрический метод	1	-
5221	512862.4 0	2277540.9 1	507446.4 2	2276573.7 4	Картометрический метод	1	-
5222	512975.1 1	2277599.4 0	507447.9 0	2276576.1 4	Картометрический метод	1	-
5223	513058.0 7	2277643.6 4	507449.7 7	2276579.6 0	Картометрический метод	1	-
5224	513152.5 6	2277695.0 0	507450.8 8	2276580.1 5	Картометрический метод	1	-
5225	-	-	507452.4 1	2276579.6 4	Картометрический метод	1	-
5226	-	-	507455.0 3	2276576.4 4	Картометрический метод	1	-
5227	-	-	507455.4 6	2276574.6 0	Картометрический метод	1	-
5228	-	-	507454.8 8	2276573.2 6	Картометрический метод	1	-
5229	-	-	507451.3 8	2276568.7 8	Картометрический метод	1	-
5230	-	-	507450.8 2	2276566.9 2	Картометрический метод	1	-
5231	-	-	507451.1 7	2276565.0 7	Картометрический метод	1	-
5232	-	-	507452.2 4	2276564.4 9	Картометрический метод	1	-
5233	-	-	507453.4 2	2276565.3 7	Картометрический метод	1	-
5234	-	-	507455.2 5	2276566.9 2	Картометрический метод	1	-

Сведения о местоположении измененных (уточненных) границ объекта

1. Система координат -МСК-45, зона 2

2. Сведения о характерных точках границ объекта

Обозначение характерных точек границ	Существующие координаты, м		Измененные (уточненные) координаты, м		Метод определения координат характерной точки	Средняя квадратическая погрешность положения характерной точки (Mt), м	Описание обозначения точки на местности (при наличии)
	X	Y	X	Y			
5235	-	-	507458.0 8	2276567.2 3	Картометрический метод	1	-
5236	-	-	507460.2 0	2276567.1 3	Картометрический метод	1	-
5237	-	-	507461.8 1	2276565.9 6	Картометрический метод	1	-
5238	-	-	507462.6 5	2276562.7 3	Картометрический метод	1	-
5239	-	-	507463.9 4	2276560.6 9	Картометрический метод	1	-
5240	-	-	507465.6 0	2276560.0 6	Картометрический метод	1	-
5241	-	-	507467.7 2	2276559.8 9	Картометрический метод	1	-
5242	-	-	507469.2 7	2276559.8 5	Картометрический метод	1	-
5243	-	-	507470.4 2	2276558.4 8	Картометрический метод	1	-
5244	-	-	507470.8 5	2276554.1 9	Картометрический метод	1	-
5245	-	-	507470.8 7	2276550.8 7	Картометрический метод	1	-
5246	-	-	507469.3 9	2276547.8 7	Картометрический метод	1	-
5247	-	-	507467.0 6	2276544.9 9	Картометрический метод	1	-
5248	-	-	507465.0 3	2276543.4 4	Картометрический метод	1	-
5249	-	-	507464.4 7	2276541.2 5	Картометрический метод	1	-
5250	-	-	507464.7 7	2276538.9 4	Картометрический метод	1	-
5251	-	-	507466.0 1	2276535.5 8	Картометрический метод	1	-
5252	-	-	507466.5 0	2276533.0 7	Картометрический метод	1	-
5253	-	-	507466.0 8	2276530.4 8	Картометрический метод	1	-
5254	-	-	507465.3 3	2276528.0 3	Картометрический метод	1	-
5255	-	-	507465.1 7	2276525.4 5	Картометрический метод	1	-
5256	-	-	507464.5 5	2276522.9 2	Картометрический метод	1	-
5257	-	-	507463.0 6	2276520.7 2	Картометрический метод	1	-
5258	-	-	507459.5 6	2276517.8 2	Картометрический метод	1	-
5259	-	-	507456.8 7	2276515.7 9	Картометрический метод	1	-
5260	-	-	507455.6 7	2276512.4 8	Картометрический метод	1	-
5261	-	-	507454.3 8	2276505.9 7	Картометрический метод	1	-

Сведения о местоположении измененных (уточненных) границ объекта

1. Система координат -МСК-45, зона 2

2. Сведения о характерных точках границ объекта

Обозначение характерных точек границ	Существующие координаты, м		Измененные (уточненные) координаты, м		Метод определения координат характерной точки	Средняя квадратическая погрешность положения характерной точки (Mt), м	Описание обозначения точки на местности (при наличии)
	X	Y	X	Y			
5262	-	-	507452.1 4	2276500.1 8	Картометрический метод	1	-
5263	-	-	507450.2 1	2276492.6 7	Картометрический метод	1	-
5264	-	-	507447.2 6	2276479.4 7	Картометрический метод	1	-
5265	-	-	507446.2 7	2276475.2 2	Картометрический метод	1	-
5266	-	-	507445.0 1	2276471.8 9	Картометрический метод	1	-
5267	-	-	507445.3 0	2276469.1 2	Картометрический метод	1	-
5268	-	-	507445.3 3	2276463.2 4	Картометрический метод	1	-
5269	-	-	507445.1 1	2276455.6 9	Картометрический метод	1	-
5270	-	-	507445.0 0	2276443.1 2	Картометрический метод	1	-
5271	-	-	507445.8 8	2276437.2 4	Картометрический метод	1	-
5272	-	-	507448.1 1	2276429.8 6	Картометрический метод	1	-
5273	-	-	507451.7 3	2276422.3 8	Картометрический метод	1	-
5274	-	-	507457.1 9	2276415.7 8	Картометрический метод	1	-
5275	-	-	507461.3 9	2276411.3 4	Картометрический метод	1	-
5276	-	-	507462.0 0	2276409.5 7	Картометрический метод	1	-
5277	-	-	507463.0 2	2276408.3 9	Картометрический метод	1	-
5278	-	-	507465.7 4	2276407.8 3	Картометрический метод	1	-
5279	-	-	507467.8 7	2276406.6 8	Картометрический метод	1	-
5280	-	-	507469.5 6	2276404.5 8	Картометрический метод	1	-
5281	-	-	507471.3 3	2276401.0 4	Картометрический метод	1	-
5282	-	-	507472.5 5	2276400.0 0	Картометрический метод	1	-
5283	-	-	507473.6 0	2276399.9 5	Картометрический метод	1	-
5284	-	-	507474.4 4	2276400.8 2	Картометрический метод	1	-
5285	-	-	507476.0 8	2276402.3 7	Картометрический метод	1	-
5286	-	-	507477.1 9	2276402.6 5	Картометрический метод	1	-
5287	-	-	507478.1 2	2276402.2 7	Картометрический метод	1	-
5288	-	-	507478.9 4	2276400.7 5	Картометрический метод	1	-

Сведения о местоположении измененных (уточненных) границ объекта

1. Система координат -МСК-45, зона 2

2. Сведения о характерных точках границ объекта

Обозначение характерных точек границ	Существующие координаты, м		Измененные (уточненные) координаты, м		Метод определения координат характерной точки	Средняя квадратическая погрешность положения характерной точки (Mt), м	Описание обозначения точки на местности (при наличии)
	X	Y	X	Y			
5289	-	-	507479.7 0	2276399.3 8	Картометрический метод	1	-
5290	-	-	507481.0 8	2276399.0 0	Картометрический метод	1	-
5291	-	-	507483.8 6	2276399.1 8	Картометрический метод	1	-
5292	-	-	507487.6 6	2276399.3 0	Картометрический метод	1	-
5293	-	-	507491.5 1	2276398.4 3	Картометрический метод	1	-
5294	-	-	507493.3 1	2276397.4 7	Картометрический метод	1	-
5295	-	-	507495.3 3	2276394.9 2	Картометрический метод	1	-
5296	-	-	507496.5 4	2276393.8 0	Картометрический метод	1	-
5297	-	-	507498.0 1	2276393.5 0	Картометрический метод	1	-
5298	-	-	507501.5 7	2276393.6 9	Картометрический метод	1	-
5299	-	-	507504.0 7	2276394.7 2	Картометрический метод	1	-
5300	-	-	507505.6 5	2276395.1 4	Картометрический метод	1	-
5301	-	-	507506.2 9	2276396.3 4	Картометрический метод	1	-
5302	-	-	507506.5 0	2276399.8 4	Картометрический метод	1	-
5303	-	-	507507.5 4	2276401.6 5	Картометрический метод	1	-
5304	-	-	507508.9 8	2276402.4 6	Картометрический метод	1	-
5305	-	-	507511.4 6	2276402.7 1	Картометрический метод	1	-
5306	-	-	507515.9 0	2276401.7 8	Картометрический метод	1	-
5307	-	-	507524.7 6	2276398.0 8	Картометрический метод	1	-
5308	-	-	507530.8 3	2276394.8 5	Картометрический метод	1	-
5309	-	-	507536.3 9	2276390.2 4	Картометрический метод	1	-
5310	-	-	507540.7 8	2276386.4 0	Картометрический метод	1	-
5311	-	-	507543.5 2	2276384.1 3	Картометрический метод	1	-
5312	-	-	507545.5 5	2276381.3 8	Картометрический метод	1	-
5313	-	-	507546.3 2	2276378.0 3	Картометрический метод	1	-
5314	-	-	507546.4 3	2276375.7 0	Картометрический метод	1	-
5315	-	-	507545.6 8	2276372.9 1	Картометрический метод	1	-

Сведения о местоположении измененных (уточненных) границ объекта

1. Система координат -МСК-45, зона 2

2. Сведения о характерных точках границ объекта

Обозначение характерных точек границ	Существующие координаты, м		Измененные (уточненные) координаты, м		Метод определения координат характерной точки	Средняя квадратическая погрешность положения характерной точки (Mt), м	Описание обозначения точки на местности (при наличии)
	X	Y	X	Y			
5316	-	-	507545.7 1	2276371.0 0	Картометрический метод	1	-
5317	-	-	507546.5 2	2276369.6 3	Картометрический метод	1	-
5318	-	-	507548.8 5	2276368.3 2	Картометрический метод	1	-
5319	-	-	507553.2 0	2276365.2 2	Картометрический метод	1	-
5320	-	-	507555.3 5	2276362.6 7	Картометрический метод	1	-
5321	-	-	507557.8 6	2276359.0 1	Картометрический метод	1	-
5322	-	-	507560.9 9	2276354.6 8	Картометрический метод	1	-
5323	-	-	507562.0 4	2276351.3 9	Картометрический метод	1	-
5324	-	-	507562.5 1	2276346.4 4	Картометрический метод	1	-
5325	-	-	507563.2 0	2276344.4 7	Картометрический метод	1	-
5326	-	-	507564.6 2	2276342.1 8	Картометрический метод	1	-
5327	-	-	507565.9 8	2276340.6 0	Картометрический метод	1	-
5328	-	-	507566.2 5	2276339.4 1	Картометрический метод	1	-
5329	-	-	507565.7 5	2276337.7 5	Картометрический метод	1	-
5330	-	-	507565.3 2	2276335.5 0	Картометрический метод	1	-
5331	-	-	507565.9 6	2276332.8 7	Картометрический метод	1	-
5332	-	-	507566.7 4	2276329.0 4	Картометрический метод	1	-
5333	-	-	507567.0 3	2276327.3 9	Картометрический метод	1	-
5334	-	-	507568.0 5	2276325.4 9	Картометрический метод	1	-
5335	-	-	507568.2 7	2276323.9 7	Картометрический метод	1	-
5336	-	-	507568.3 2	2276320.8 6	Картометрический метод	1	-
5337	-	-	507568.9 4	2276318.8 2	Картометрический метод	1	-
5338	-	-	507569.6 6	2276317.5 7	Картометрический метод	1	-
5339	-	-	507571.4 7	2276315.5 5	Картометрический метод	1	-
5340	-	-	507571.8 9	2276313.9 6	Картометрический метод	1	-
5341	-	-	507572.2 1	2276310.2 0	Картометрический метод	1	-
5342	-	-	507572.9 0	2276309.0 9	Картометрический метод	1	-

Сведения о местоположении измененных (уточненных) границ объекта

1. Система координат -МСК-45, зона 2

2. Сведения о характерных точках границ объекта

Обозначение характерных точек границ	Существующие координаты, м		Измененные (уточненные) координаты, м		Метод определения координат характерной точки	Средняя квадратическая погрешность положения характерной точки (Mt), м	Описание обозначения точки на местности (при наличии)
	X	Y	X	Y			
5343	-	-	507574.4 3	2276308.3 1	Картометрический метод	1	-
5344	-	-	507574.7 8	2276307.1 3	Картометрический метод	1	-
5345	-	-	507574.3 3	2276301.8 3	Картометрический метод	1	-
5346	-	-	507573.8 5	2276298.1 8	Картометрический метод	1	-
5347	-	-	507574.4 6	2276296.6 7	Картометрический метод	1	-
5348	-	-	507576.1 6	2276294.2 6	Картометрический метод	1	-
5349	-	-	507577.5 1	2276292.5 5	Картометрический метод	1	-
5350	-	-	507578.1 5	2276290.3 1	Картометрический метод	1	-
5351	-	-	507578.9 9	2276286.4 9	Картометрический метод	1	-
5352	-	-	507579.8 1	2276283.9 9	Картометрический метод	1	-
5353	-	-	507580.9 2	2276281.2 3	Картометрический метод	1	-
5354	-	-	507582.2 1	2276277.1 4	Картометрический метод	1	-
5355	-	-	507582.4 4	2276274.3 7	Картометрический метод	1	-
5356	-	-	507582.3 7	2276270.2 0	Картометрический метод	1	-
5357	-	-	507583.1 5	2276267.1 0	Картометрический метод	1	-
5358	-	-	507583.5 4	2276263.1 3	Картометрический метод	1	-
5359	-	-	507584.6 7	2276258.5 2	Картометрический метод	1	-
5360	-	-	507585.6 5	2276254.4 3	Картометрический метод	1	-
5361	-	-	507586.1 6	2276251.7 3	Картометрический метод	1	-
5362	-	-	507586.2 5	2276249.8 1	Картометрический метод	1	-
5363	-	-	507586.1 8	2276247.3 6	Картометрический метод	1	-
5364	-	-	507585.3 0	2276244.5 8	Картометрический метод	1	-
5365	-	-	507584.6 2	2276241.1 9	Картометрический метод	1	-
5366	-	-	507584.0 0	2276236.2 2	Картометрический метод	1	-
5367	-	-	507584.3 3	2276231.9 2	Картометрический метод	1	-
5368	-	-	507585.1 7	2276225.0 5	Картометрический метод	1	-
5369	-	-	507585.9 2	2276219.0 4	Картометрический метод	1	-

Сведения о местоположении измененных (уточненных) границ объекта

1. Система координат -МСК-45, зона 2

2. Сведения о характерных точках границ объекта

Обозначение характерных точек границ	Существующие координаты, м		Измененные (уточненные) координаты, м		Метод определения координат характерной точки	Средняя квадратическая погрешность положения характерной точки (Mt), м	Описание обозначения точки на местности (при наличии)
	X	Y	X	Y			
5370	-	-	507586.2 8	2276212.1 8	Картометрически й метод	1	-
5371	-	-	507586.8 6	2276208.8 1	Картометрически й метод	1	-
5372	-	-	507587.6 2	2276207.1 0	Картометрически й метод	1	-
5373	-	-	507587.8 4	2276205.1 8	Картометрически й метод	1	-
5374	-	-	507587.0 8	2276203.3 9	Картометрически й метод	1	-
5375	-	-	507585.8 3	2276202.5 7	Картометрически й метод	1	-
5376	-	-	507583.3 2	2276202.6 7	Картометрически й метод	1	-
5377	-	-	507580.8 0	2276202.5 6	Картометрически й метод	1	-
5378	-	-	507579.3 7	2276201.3 5	Картометрически й метод	1	-
5379	-	-	507579.3 9	2276200.0 3	Картометрически й метод	1	-
5380	-	-	507580.2 7	2276198.6 6	Картометрически й метод	1	-
5381	-	-	507582.2 1	2276197.5 0	Картометрически й метод	1	-
5382	-	-	507584.3 4	2276195.8 8	Картометрически й метод	1	-
5383	-	-	507585.7 0	2276193.1 2	Картометрически й метод	1	-
5384	-	-	507586.6 8	2276190.0 8	Картометрически й метод	1	-
5385	-	-	507587.0 2	2276187.1 2	Картометрически й метод	1	-
5386	-	-	507586.4 3	2276182.4 8	Картометрически й метод	1	-
5387	-	-	507585.5 2	2276173.0 0	Картометрически й метод	1	-
5388	-	-	507584.4 7	2276163.1 3	Картометрически й метод	1	-
5389	-	-	507584.7 8	2276155.9 2	Картометрически й метод	1	-
5390	-	-	507584.7 0	2276151.7 5	Картометрически й метод	1	-
5391	-	-	507583.8 7	2276149.9 5	Картометрически й метод	1	-
5392	-	-	507582.2 7	2276148.6 1	Картометрически й метод	1	-
5393	-	-	507579.4 6	2276146.9 1	Картометрически й метод	1	-
5394	-	-	507578.0 2	2276145.1 1	Картометрически й метод	1	-
5395	-	-	507577.3 5	2276141.8 5	Картометрически й метод	1	-
5396	-	-	507577.3 6	2276136.8 9	Картометрически й метод	1	-

Сведения о местоположении измененных (уточненных) границ объекта

1. Система координат -МСК-45, зона 2

2. Сведения о характерных точках границ объекта

Обозначение характерных точек границ	Существующие координаты, м		Измененные (уточненные) координаты, м		Метод определения координат характерной точки	Средняя квадратическая погрешность положения характерной точки (Mt), м	Описание обозначения точки на местности (при наличии)
	X	Y	X	Y			
5397	-	-	507576.5 6	2276132.5 7	Картометрический метод	1	-
5398	-	-	507575.7 2	2276126.2 1	Картометрический метод	1	-
5399	-	-	507575.6 4	2276119.2 0	Картометрический метод	1	-
5400	-	-	507576.1 6	2276110.2 8	Картометрический метод	1	-
5401	-	-	507576.9 6	2276103.7 4	Картометрический метод	1	-
5402	-	-	507578.5 8	2276097.4 1	Картометрический метод	1	-
5403	-	-	507579.2 3	2276093.0 6	Картометрический метод	1	-
5404	-	-	507579.2 4	2276088.6 9	Картометрический метод	1	-
5405	-	-	507578.5 1	2276083.4 6	Картометрический метод	1	-
5406	-	-	507578.1 6	2276081.2 0	Картометрический метод	1	-
5407	-	-	507577.1 2	2276079.8 0	Картометрический метод	1	-
5408	-	-	507575.8 0	2276079.5 2	Картометрический метод	1	-
5409	-	-	507574.0 1	2276079.4 2	Картометрический метод	1	-
5410	-	-	507572.5 7	2276078.7 4	Картометрический метод	1	-
5411	-	-	507571.7 4	2276077.1 4	Картометрический метод	1	-
5412	-	-	507571.4 9	2276073.8 2	Картометрический метод	1	-
5413	-	-	507571.0 2	2276069.9 8	Картометрический метод	1	-
5414	-	-	507570.0 7	2276066.9 2	Картометрический метод	1	-
5415	-	-	507567.8 1	2276063.1 2	Картометрический метод	1	-
5416	-	-	507566.1 4	2276059.3 9	Картометрический метод	1	-
5417	-	-	507565.8 5	2276056.6 8	Картометрический метод	1	-
5418	-	-	507565.3 2	2276053.2 3	Картометрический метод	1	-
5419	-	-	507563.2 3	2276046.3 7	Картометрический метод	1	-
5420	-	-	507560.3 0	2276039.1 9	Картометрический метод	1	-
5421	-	-	507556.5 4	2276031.5 2	Картометрический метод	1	-
5422	-	-	507551.5 9	2276022.0 0	Картометрический метод	1	-
5423	-	-	507547.5 5	2276013.4 7	Картометрический метод	1	-

Сведения о местоположении измененных (уточненных) границ объекта

1. Система координат -МСК-45, зона 2

2. Сведения о характерных точках границ объекта

Обозначение характерных точек границ	Существующие координаты, м		Измененные (уточненные) координаты, м		Метод определения координат характерной точки	Средняя квадратическая погрешность положения характерной точки (Mt), м	Описание обозначения точки на местности (при наличии)
	X	Y	X	Y			
5424	-	-	507544.9 2	2276009.9 2	Картометрически й метод	1	-
5425	-	-	507540.7 1	2276004.1 0	Картометрически й метод	1	-
5426	-	-	507538.0 9	2275998.2 4	Картометрически й метод	1	-
5427	-	-	507536.7 8	2275992.8 6	Картометрически й метод	1	-
5428	-	-	507536.7 4	2275990.6 1	Картометрически й метод	1	-
5429	-	-	507537.5 2	2275988.2 4	Картометрически й метод	1	-
5430	-	-	507537.9 4	2275986.2 6	Картометрически й метод	1	-
5431	-	-	507537.7 6	2275984.7 4	Картометрически й метод	1	-
5432	-	-	507536.3 8	2275983.6 7	Картометрически й метод	1	-
5433	-	-	507533.7 1	2275983.4 3	Картометрически й метод	1	-
5434	-	-	507529.5 6	2275982.8 3	Картометрически й метод	1	-
5435	-	-	507526.9 9	2275981.6 7	Картометрически й метод	1	-
5436	-	-	507525.1 7	2275979.0 0	Картометрически й метод	1	-
5437	-	-	507524.9 5	2275976.4 7	Картометрически й метод	1	-
5438	-	-	507525.5 6	2275975.2 3	Картометрически й метод	1	-
5439	-	-	507527.3 8	2275973.2 1	Картометрически й метод	1	-
5440	-	-	507527.9 3	2275972.0 3	Картометрически й метод	1	-
5441	-	-	507528.1 5	2275970.5 0	Картометрически й метод	1	-
5442	-	-	507526.9 3	2275968.0 4	Картометрически й метод	1	-
5443	-	-	507526.2 3	2275965.8 4	Картометрически й метод	1	-
5444	-	-	507526.5 8	2275964.3 3	Картометрически й метод	1	-
5445	-	-	507527.1 3	2275962.9 5	Картометрически й метод	1	-
5446	-	-	507526.8 9	2275961.6 9	Картометрически й метод	1	-
5447	-	-	507525.1 0	2275959.8 7	Картометрически й метод	1	-
5448	-	-	507521.3 0	2275957.1 9	Картометрически й метод	1	-
5449	-	-	507518.7 1	2275953.8 9	Картометрически й метод	1	-
5450	-	-	507514.7 2	2275948.2 8	Картометрически й метод	1	-

Сведения о местоположении измененных (уточненных) границ объекта

1. Система координат -МСК-45, зона 2

2. Сведения о характерных точках границ объекта

Обозначение характерных точек границ	Существующие координаты, м		Измененные (уточненные) координаты, м		Метод определения координат характерной точки	Средняя квадратическая погрешность положения характерной точки (Mt), м	Описание обозначения точки на местности (при наличии)
	X	Y	X	Y			
5451	-	-	507511.2 7	2275944.5 9	Картометрически й метод	1	-
5452	-	-	507510.0 9	2275943.4 5	Картометрически й метод	1	-
5453	-	-	507507.6 7	2275942.5 5	Картометрически й метод	1	-
5454	-	-	507505.8 4	2275940.2 7	Картометрически й метод	1	-
5455	-	-	507503.7 0	2275937.5 2	Картометрически й метод	1	-
5456	-	-	507503.6 7	2275935.1 4	Картометрически й метод	1	-
5457	-	-	507504.6 0	2275930.5 2	Картометрически й метод	1	-
5458	-	-	507505.3 9	2275926.2 4	Картометрически й метод	1	-
5459	-	-	507505.4 0	2275921.4 8	Картометрически й метод	1	-
5460	-	-	507506.2 9	2275919.5 8	Картометрически й метод	1	-
5461	-	-	507507.0 8	2275919.5 2	Картометрически й метод	1	-
5462	-	-	507509.4 5	2275920.1 5	Картометрически й метод	1	-
5463	-	-	507511.7 8	2275919.9 2	Картометрически й метод	1	-
5464	-	-	507514.2 8	2275920.5 5	Картометрически й метод	1	-
5465	-	-	507516.3 4	2275919.7 3	Картометрически й метод	1	-
5466	-	-	507516.8 4	2275917.2 2	Картометрически й метод	1	-
5467	-	-	507516.8 9	2275913.8 6	Картометрически й метод	1	-
5468	-	-	507516.1 0	2275909.2 6	Картометрически й метод	1	-
5469	-	-	507516.0 5	2275905.8 9	Картометрически й метод	1	-
5470	-	-	507518.5 3	2275899.5 8	Картометрически й метод	1	-
5471	-	-	507520.4 3	2275896.2 3	Картометрически й метод	1	-
5472	-	-	507522.1 2	2275894.5 4	Картометрически й метод	1	-
5473	-	-	507527.3 0	2275892.6 3	Картометрически й метод	1	-
5474	-	-	507529.7 9	2275889.9 0	Картометрически й метод	1	-
5475	-	-	507534.8 3	2275884.6 0	Картометрически й метод	1	-
5476	-	-	507537.0 1	2275880.3 4	Картометрически й метод	1	-
5477	-	-	507538.5 2	2275876.0 7	Картометрически й метод	1	-

Сведения о местоположении измененных (уточненных) границ объекта

1. Система координат -МСК-45, зона 2

2. Сведения о характерных точках границ объекта

Обозначение характерных точек границ	Существующие координаты, м		Измененные (уточненные) координаты, м		Метод определения координат характерной точки	Средняя квадратическая погрешность положения характерной точки (Mt), м	Описание обозначения точки на местности (при наличии)
	X	Y	X	Y			
5478	-	-	507540.6 8	2275873.5 2	Картометрический метод	1	-
5479	-	-	507543.1 1	2275872.3 6	Картометрический метод	1	-
5480	-	-	507547.0 4	2275871.2 2	Картометрический метод	1	-
5481	-	-	507549.9 8	2275868.1 7	Картометрический метод	1	-
5482	-	-	507552.1 4	2275865.6 2	Картометрический метод	1	-
5483	-	-	507554.7 4	2275864.2 7	Картометрический метод	1	-
5484	-	-	507560.6 4	2275864.0 3	Картометрический метод	1	-
5485	-	-	507565.5 7	2275864.0 3	Картометрический метод	1	-
5486	-	-	507568.0 1	2275863.7 4	Картометрический метод	1	-
5487	-	-	507571.2 8	2275862.0 0	Картометрический метод	1	-
5488	-	-	507574.6 8	2275860.8 6	Картометрический метод	1	-
5489	-	-	507576.8 6	2275860.7 6	Картометрический метод	1	-
5490	-	-	507578.1 7	2275861.1 8	Картометрический метод	1	-
5491	-	-	507579.0 2	2275861.9 8	Картометрический метод	1	-
5492	-	-	507580.5 6	2275864.9 8	Картометрический метод	1	-
5493	-	-	507581.7 4	2275865.9 2	Картометрический метод	1	-
5494	-	-	507584.2 4	2275866.4 3	Картометрический метод	1	-
5495	-	-	507587.7 9	2275865.9 5	Картометрический метод	1	-
5496	-	-	507591.0 5	2275865.0 1	Картометрический метод	1	-
5497	-	-	507593.7 7	2275864.7 1	Картометрический метод	1	-
5498	-	-	507595.8 2	2275864.9 4	Картометрический метод	1	-
5499	-	-	507598.1 8	2275866.2 4	Картометрический метод	1	-
5500	-	-	507600.5 4	2275867.5 3	Картометрический метод	1	-
5501	-	-	507602.3 3	2275867.6 2	Картометрический метод	1	-
5502	-	-	507603.4 5	2275867.1 8	Картометрический метод	1	-
5503	-	-	507605.4 6	2275865.2 9	Картометрический метод	1	-
5504	-	-	507607.0 2	2275863.2 6	Картометрический метод	1	-

Сведения о местоположении измененных (уточненных) границ объекта

1. Система координат -МСК-45, зона 2

2. Сведения о характерных точках границ объекта

Обозначение характерных точек границ	Существующие координаты, м		Измененные (уточненные) координаты, м		Метод определения координат характерной точки	Средняя квадратическая погрешность положения характерной точки (Mt), м	Описание обозначения точки на местности (при наличии)
	X	Y	X	Y			
5505	-	-	507608.3 5	2275862.6 2	Картометрический метод	1	-
5506	-	-	507609.7 5	2275863.1 7	Картометрический метод	1	-
5507	-	-	507612.0 5	2275863.4 7	Картометрический метод	1	-
5508	-	-	507613.3 2	2275862.6 2	Картометрический метод	1	-
5509	-	-	507613.4 0	2275861.3 1	Картометрический метод	1	-
5510	-	-	507612.7 8	2275858.1 9	Картометрический метод	1	-
5511	-	-	507613.2 1	2275856.0 1	Картометрический метод	1	-
5512	-	-	507614.2 3	2275854.1 1	Картометрический метод	1	-
5513	-	-	507616.0 2	2275851.8 8	Картометрический метод	1	-
5514	-	-	507617.5 0	2275850.0 6	Картометрический метод	1	-
5515	-	-	507619.3 4	2275847.1 0	Картометрический метод	1	-
5516	-	-	507621.0 8	2275845.6 1	Картометрический метод	1	-
5517	-	-	507623.8 9	2275844.2 0	Картометрический метод	1	-
5518	-	-	507625.0 9	2275843.0 9	Картометрический метод	1	-
5519	-	-	507626.0 0	2275839.7 3	Картометрический метод	1	-
5520	-	-	507626.1 9	2275835.4 3	Картометрический метод	1	-
5521	-	-	507625.6 4	2275832.4 5	Картометрический метод	1	-
5522	-	-	507624.4 2	2275830.0 5	Картометрический метод	1	-
5523	-	-	507622.5 8	2275828.7 6	Картометрический метод	1	-
5524	-	-	507620.4 1	2275828.3 4	Картометрический метод	1	-
5525	-	-	507618.1 6	2275828.1 7	Картометрический метод	1	-
5526	-	-	507616.9 3	2275826.9 5	Картометрический метод	1	-
5527	-	-	507616.8 2	2275825.6 3	Картометрический метод	1	-
5528	-	-	507617.9 7	2275823.8 0	Картометрический метод	1	-
5529	-	-	507618.7 2	2275822.1 6	Картометрический метод	1	-
5530	-	-	507618.8 1	2275820.1 1	Картометрический метод	1	-
5531	-	-	507617.6 4	2275816.5 1	Картометрический метод	1	-

Сведения о местоположении измененных (уточненных) границ объекта

1. Система координат -МСК-45, зона 2

2. Сведения о характерных точках границ объекта

Обозначение характерных точек границ	Существующие координаты, м		Измененные (уточненные) координаты, м		Метод определения координат характерной точки	Средняя квадратическая погрешность положения характерной точки (Mt), м	Описание обозначения точки на местности (при наличии)
	X	Y	X	Y			
5532	-	-	507616.0 3	2275813.6 5	Картометрически й метод	1	-
5533	-	-	507615.2 8	2275810.9 3	Картометрически й метод	1	-
5534	-	-	507613.3 2	2275809.1 1	Картометрически й метод	1	-
5535	-	-	507613.2 0	2275807.8 5	Картометрически й метод	1	-
5536	-	-	507614.2 4	2275805.4 2	Картометрически й метод	1	-
5537	-	-	507613.7 9	2275803.8 3	Картометрически й метод	1	-
5538	-	-	507610.6 0	2275800.4 7	Картометрически й метод	1	-
5539	-	-	507609.7 2	2275797.8 7	Картометрически й метод	1	-
5540	-	-	507609.0 0	2275792.7 0	Картометрически й метод	1	-
5541	-	-	507608.7 9	2275789.3 3	Картометрически й метод	1	-
5542	-	-	507608.9 6	2275786.6 8	Картометрически й метод	1	-
5543	-	-	507609.9 7	2275785.5 8	Картометрически й метод	1	-
5544	-	-	507613.6 2	2275784.5 7	Картометрически й метод	1	-
5545	-	-	507614.7 0	2275783.4 0	Картометрически й метод	1	-
5546	-	-	507616.3 9	2275780.5 1	Картометрически й метод	1	-
5547	-	-	507616.6 1	2275777.6 7	Картометрически й метод	1	-
5548	-	-	507615.7 2	2275774.8 1	Картометрически й метод	1	-
5549	-	-	507613.0 2	2275769.5 5	Картометрически й метод	1	-
5550	-	-	507611.5 5	2275765.7 6	Картометрически й метод	1	-
5551	-	-	507611.3 3	2275763.3 0	Картометрически й метод	1	-
5552	-	-	507610.3 5	2275761.6 4	Картометрически й метод	1	-
5553	-	-	507610.3 8	2275760.2 6	Картометрически й метод	1	-
5554	-	-	507611.5 5	2275759.1 3	Картометрически й метод	1	-
5555	-	-	507612.6 6	2275758.0 9	Картометрически й метод	1	-
5556	-	-	507613.4 9	2275756.2 0	Картометрически й метод	1	-
5557	-	-	507613.5 5	2275747.1 3	Картометрически й метод	1	-
5558	-	-	507613.0 2	2275744.5 2	Картометрически й метод	1	-

Сведения о местоположении измененных (уточненных) границ объекта

1. Система координат -МСК-45, зона 2

2. Сведения о характерных точках границ объекта

Обозначение характерных точек границ	Существующие координаты, м		Измененные (уточненные) координаты, м		Метод определения координат характерной точки	Средняя квадратическая погрешность положения характерной точки (Mt), м	Описание обозначения точки на местности (при наличии)
	X	Y	X	Y			
5559	-	-	507612.7 2	2275743.0 8	Картометрический метод	1	-
5560	-	-	507610.7 1	2275740.5 3	Картометрический метод	1	-
5561	-	-	507609.7 4	2275739.2 7	Картометрический метод	1	-
5562	-	-	507609.9 2	2275736.2 4	Картометрический метод	1	-
5563	-	-	507556.3 5	2275746.9 6	Картометрический метод	1	-
5564	-	-	507550.2 2	2275759.1 3	Картометрический метод	1	-
5565	-	-	507395.8 6	2275791.7 5	Картометрический метод	1	-
5566	-	-	507313.8 1	2275810.6 0	Картометрический метод	1	-
5567	-	-	507299.3 0	2275812.7 9	Картометрический метод	1	-
5568	-	-	507301.7 6	2275816.9 2	Картометрический метод	1	-
5569	-	-	507305.3 2	2275814.3 3	Картометрический метод	1	-
5570	-	-	507308.1 5	2275818.4 5	Картометрический метод	1	-
5571	-	-	507304.3 4	2275821.0 4	Картометрический метод	1	-
5572	-	-	507309.2 4	2275828.3 9	Картометрический метод	1	-
5573	-	-	507328.5 7	2275846.2 0	Картометрический метод	1	-
5574	-	-	507337.9 0	2275837.5 6	Картометрический метод	1	-
5575	-	-	507358.1 8	2275863.4 0	Картометрический метод	1	-
5576	-	-	507348.8 9	2275869.8 7	Картометрический метод	1	-
5577	-	-	507370.2 4	2275890.7 1	Картометрический метод	1	-
5578	-	-	507372.0 1	2275894.5 5	Картометрический метод	1	-
5579	-	-	507378.9 2	2275904.4 4	Картометрический метод	1	-
5580	-	-	507383.1 8	2275916.7 9	Картометрический метод	1	-
5581	-	-	507403.7 0	2275976.3 8	Картометрический метод	1	-
5582	-	-	507408.2 9	2275987.5 0	Картометрический метод	1	-
5583	-	-	507405.8 7	2275991.8 2	Картометрический метод	1	-
5584	-	-	507406.7 1	2276000.2 6	Картометрический метод	1	-
5585	-	-	507397.2 2	2276032.8 6	Картометрический метод	1	-

Сведения о местоположении измененных (уточненных) границ объекта

1. Система координат -МСК-45, зона 2

2. Сведения о характерных точках границ объекта

Обозначение характерных точек границ	Существующие координаты, м		Измененные (уточненные) координаты, м		Метод определения координат характерной точки	Средняя квадратическая погрешность положения характерной точки (Mt), м	Описание обозначения точки на местности (при наличии)
	X	Y	X	Y			
5586	-	-	507386.2 2	2276038.4 1	Картометрический метод	1	-
5587	-	-	507381.5 1	2276042.9 8	Картометрический метод	1	-
5588	-	-	507375.6 7	2276045.5 5	Картометрический метод	1	-
5589	-	-	507373.4 9	2276049.4 3	Картометрический метод	1	-
5590	-	-	507365.2 0	2276052.5 1	Картометрический метод	1	-
5591	-	-	507364.7 2	2276052.8 3	Картометрический метод	1	-
5592	-	-	507352.5 1	2276065.4 7	Картометрический метод	1	-
5593	-	-	507348.3 3	2276072.2 5	Картометрический метод	1	-
5594	-	-	507336.7 5	2276079.9 8	Картометрический метод	1	-
5595	-	-	507319.6 6	2276090.9 0	Картометрический метод	1	-
5596	-	-	507294.6 5	2276102.2 9	Картометрический метод	1	-
5597	-	-	507273.7 7	2276129.0 6	Картометрический метод	1	-
5598	-	-	507249.0 1	2276148.6 5	Картометрический метод	1	-
5599	-	-	507235.6 9	2276182.2 6	Картометрический метод	1	-
5600	-	-	507228.1 3	2276202.3 1	Картометрический метод	1	-
5601	-	-	507227.7 4	2276205.7 8	Картометрический метод	1	-
5602	-	-	507226.2 2	2276219.1 6	Картометрический метод	1	-
5603	-	-	507232.6 0	2276230.9 6	Картометрический метод	1	-
5604	-	-	507247.7 1	2276255.5 9	Картометрический метод	1	-
5605	-	-	507255.5 8	2276270.2 2	Картометрический метод	1	-
5606	-	-	507268.9 2	2276295.0 6	Картометрический метод	1	-
5607	-	-	507291.8 1	2276327.9 3	Картометрический метод	1	-
5608	-	-	507332.6 1	2276387.1 1	Картометрический метод	1	-
5609	-	-	507359.9 7	2276446.0 5	Картометрический метод	1	-
5610	-	-	507371.3 4	2276508.0 5	Картометрический метод	1	-
5611	-	-	507372.6 2	2276512.4 6	Картометрический метод	1	-
5612	-	-	507373.0 3	2276517.2 8	Картометрический метод	1	-

Сведения о местоположении измененных (уточненных) границ объекта

1. Система координат -МСК-45, зона 2

2. Сведения о характерных точках границ объекта

Обозначение характерных точек границ	Существующие координаты, м		Измененные (уточненные) координаты, м		Метод определения координат характерной точки	Средняя квадратическая погрешность положения характерной точки (Mt), м	Описание обозначения точки на местности (при наличии)
	X	Y	X	Y			
5613	-	-	507378.1 0	2276544.9 3	Картометрический метод	1	-
5614	-	-	507377.0 4	2276551.1 9	Картометрический метод	1	-
5615	-	-	507380.4 0	2276573.6 7	Картометрический метод	1	-
5616	-	-	507380.9 8	2276574.5 9	Картометрический метод	1	-
5617	-	-	507381.8 9	2276575.6 0	Картометрический метод	1	-
5618	-	-	507383.1 1	2276578.3 4	Картометрический метод	1	-
5619	-	-	507385.1 1	2276581.2 8	Картометрический метод	1	-
5620	-	-	507387.8 6	2276583.6 3	Картометрический метод	1	-
5621	-	-	507389.4 4	2276584.3 1	Картометрический метод	1	-
5622	-	-	507392.4 7	2276585.0 9	Картометрический метод	1	-
5623	-	-	507394.9 6	2276586.5 8	Картометрический метод	1	-
5624	-	-	507397.2 3	2276589.3 3	Картометрический метод	1	-
5625	-	-	507400.1 5	2276593.2 7	Картометрический метод	1	-
5626	-	-	507402.6 4	2276595.2 3	Картометрический метод	1	-
5627	-	-	507406.2 6	2276596.6 1	Картометрический метод	1	-
5628	-	-	507409.4 2	2276597.1 8	Картометрический метод	1	-
5629	-	-	507413.2 4	2276598.7 0	Картометрический метод	1	-
5207	513139.1 3	2277721.4 8	507416.3 0	2276598.9 4	Картометрический метод	1	-
5630	507391.4 6	2275472.2 4	509308.9 4	2276666.6 5	Картометрический метод	1	-
5631	507385.2 5	2275471.4 9	509309.0 8	2276666.6 4	Картометрический метод	1	-
5632	507378.1 4	2275469.9 3	509309.2 2	2276666.6 3	Картометрический метод	1	-
5633	507367.6 8	2275465.4 1	509309.3 6	2276666.6 3	Картометрический метод	1	-
5634	507358.7 6	2275460.3 8	509309.5 0	2276666.6 2	Картометрический метод	1	-
5635	507350.6 1	2275456.8 2	509309.6 5	2276666.6 1	Картометрический метод	1	-
5636	507339.5 6	2275452.6 8	509309.7 9	2276666.5 9	Картометрический метод	1	-
5637	507330.3 6	2275448.8 3	509309.9 2	2276666.5 7	Картометрический метод	1	-
5638	507324.5 8	2275445.9 7	509310.0 6	2276666.5 6	Картометрический метод	1	-

Сведения о местоположении измененных (уточненных) границ объекта

1. Система координат -МСК-45, зона 2

2. Сведения о характерных точках границ объекта

Обозначение характерных точек границ	Существующие координаты, м		Измененные (уточненные) координаты, м		Метод определения координат характерной точки	Средняя квадратическая погрешность положения характерной точки (Mt), м	Описание обозначения точки на местности (при наличии)
	X	Y	X	Y			
5639	507321.0 6	2275442.7 4	509310.2 0	2276666.5 4	Картометрически й метод	1	-
5640	507317.0 2	2275437.5 2	509310.3 4	2276666.5 1	Картометрически й метод	1	-
5641	507313.1 8	2275429.5 3	509315.7 6	2276665.4 9	Картометрически й метод	1	-
5642	507309.2 2	2275419.9 5	509315.9 0	2276665.4 6	Картометрически й метод	1	-
5643	507300.0 3	2275406.0 5	509316.0 4	2276665.4 4	Картометрически й метод	1	-
5644	507295.0 9	2275400.1 5	509316.1 7	2276665.4 1	Картометрически й метод	1	-
5645	507290.6 4	2275397.3 0	509316.3 1	2276665.3 7	Картометрически й метод	1	-
5646	507287.8 1	2275391.9 7	509316.4 4	2276665.3 3	Картометрически й метод	1	-
5647	507284.9 9	2275385.9 8	509316.5 9	2276665.2 9	Картометрически й метод	1	-
5648	507283.2 0	2275381.4 5	509316.7 2	2276665.2 6	Картометрически й метод	1	-
5649	507283.2 7	2275376.8 2	509316.8 5	2276665.2 2	Картометрически й метод	1	-
5650	507285.0 5	2275372.4 8	509316.9 9	2276665.1 7	Картометрически й метод	1	-
5651	507287.8 8	2275369.2 1	509317.1 1	2276665.1 2	Картометрически й метод	1	-
5652	507291.0 8	2275368.3 4	509317.2 4	2276665.0 7	Картометрически й метод	1	-
5653	507295.5 0	2275368.9 3	509317.3 7	2276665.0 2	Картометрически й метод	1	-
5654	507301.6 8	2275371.4 1	509317.5 0	2276664.9 7	Картометрически й метод	1	-
5655	507305.9 0	2275372.0 0	509317.6 3	2276664.9 0	Картометрически й метод	1	-
5656	507309.2 2	2275371.7 8	509317.7 5	2276664.8 4	Картометрически й метод	1	-
5657	507312.0 1	2275370.3 7	509317.8 8	2276664.7 8	Картометрически й метод	1	-
5658	507316.4 2	2275367.7 9	509318.0 0	2276664.7 1	Картометрически й метод	1	-
5659	507320.9 4	2275366.2 7	509318.1 3	2276664.6 6	Картометрически й метод	1	-
5660	507331.9 7	2275363.0 0	509318.2 6	2276664.5 9	Картометрически й метод	1	-
5661	507337.1 8	2275359.5 0	509318.3 8	2276664.5 1	Картометрически й метод	1	-
5662	507342.5 3	2275355.7 5	509318.4 9	2276664.4 4	Картометрически й метод	1	-
5663	507348.0 6	2275353.0 5	509318.6 1	2276664.3 6	Картометрически й метод	1	-
5664	507355.0 8	2275352.3 6	509318.7 3	2276664.3 0	Картометрически й метод	1	-
5665	507366.9 7	2275353.7 3	509318.8 4	2276664.2 1	Картометрически й метод	1	-

Сведения о местоположении измененных (уточненных) границ объекта

1. Система координат -МСК-45, зона 2

2. Сведения о характерных точках границ объекта

Обозначение характерных точек границ	Существующие координаты, м		Измененные (уточненные) координаты, м		Метод определения координат характерной точки	Средняя квадратическая погрешность положения характерной точки (Mt), м	Описание обозначения точки на местности (при наличии)
	X	Y	X	Y			
5666	507370.78	2275355.24	509318.96	2276664.13	Картометрический метод	1	-
5667	507379.57	2275360.93	509319.07	2276664.05	Картометрический метод	1	-
5668	507385.96	2275367.11	509319.19	2276663.96	Картометрический метод	1	-
5669	507388.92	2275372.05	509319.30	2276663.87	Картометрический метод	1	-
5670	507391.45	2275380.16	509319.40	2276663.79	Картометрический метод	1	-
5671	507392.33	2275382.82	509319.51	2276663.70	Картометрический метод	1	-
5672	507396.36	2275388.44	509319.61	2276663.61	Картометрический метод	1	-
5673	507398.93	2275393.23	509319.72	2276663.51	Картометрический метод	1	-
5674	507399.20	2275397.21	509319.82	2276663.42	Картометрический метод	1	-
5675	507399.43	2275399.86	509319.93	2276663.32	Картометрический метод	1	-
5676	507400.84	2275402.13	509320.02	2276663.22	Картометрический метод	1	-
5677	507404.27	2275403.24	509320.12	2276663.12	Картометрический метод	1	-
5678	507406.24	2275404.60	509320.21	2276663.02	Картометрический метод	1	-
5679	507406.33	2275407.37	509320.30	2276662.91	Картометрический метод	1	-
5680	507405.34	2275410.79	509320.39	2276662.81	Картометрический метод	1	-
5681	507402.78	2275414.06	509320.48	2276662.70	Картометрический метод	1	-
5682	507402.74	2275416.71	509320.58	2276662.59	Картометрический метод	1	-
5683	507402.80	2275421.61	509320.66	2276662.47	Картометрический метод	1	-
5684	507403.66	2275426.38	509320.74	2276662.37	Картометрический метод	1	-
5685	507403.07	2275430.61	509320.82	2276662.26	Картометрический метод	1	-
5686	507402.60	2275434.97	509320.90	2276662.14	Картометрический метод	1	-
5687	507403.04	2275440.79	509320.99	2276662.02	Картометрический метод	1	-
5688	507403.45	2275449.01	509321.06	2276661.90	Картометрический метод	1	-
5689	507403.42	2275459.72	509321.13	2276661.78	Картометрический метод	1	-
5690	507402.43	2275464.47	509321.20	2276661.66	Картометрический метод	1	-
5691	507399.98	2275468.67	509321.27	2276661.54	Картометрический метод	1	-
5692	507396.24	2275471.39	509321.34	2276661.42	Картометрический метод	1	-

Сведения о местоположении измененных (уточненных) границ объекта

1. Система координат -МСК-45, зона 2

2. Сведения о характерных точках границ объекта

Обозначение характерных точек границ	Существующие координаты, м		Измененные (уточненные) координаты, м		Метод определения координат характерной точки	Средняя квадратическая погрешность положения характерной точки (Mt), м	Описание обозначения точки на местности (при наличии)
	X	Y	X	Y			
5693	-	-	509321.4 1	2276661.3 0	Картометрически й метод	1	-
5694	-	-	509321.4 7	2276661.1 7	Картометрически й метод	1	-
5695	-	-	509321.5 3	2276661.0 5	Картометрически й метод	1	-
5696	-	-	509321.5 9	2276660.9 2	Картометрически й метод	1	-
5697	-	-	509321.6 4	2276660.7 9	Картометрически й метод	1	-
5698	-	-	509321.7 0	2276660.6 6	Картометрически й метод	1	-
5699	-	-	509321.7 5	2276660.5 3	Картометрически й метод	1	-
5700	-	-	509321.8 0	2276660.4 1	Картометрически й метод	1	-
5701	-	-	509321.8 5	2276660.2 7	Картометрически й метод	1	-
5702	-	-	509321.8 9	2276660.1 3	Картометрически й метод	1	-
5703	-	-	509321.9 4	2276660.0 0	Картометрически й метод	1	-
5704	-	-	509321.9 8	2276659.8 6	Картометрически й метод	1	-
5705	-	-	509322.0 2	2276659.7 3	Картометрически й метод	1	-
5706	-	-	509322.0 5	2276659.5 9	Картометрически й метод	1	-
5707	-	-	509322.0 8	2276659.4 7	Картометрически й метод	1	-
5708	-	-	509322.1 2	2276659.3 3	Картометрически й метод	1	-
5709	-	-	509322.1 5	2276659.1 9	Картометрически й метод	1	-
5710	-	-	509322.1 7	2276659.0 5	Картометрически й метод	1	-
5711	-	-	509322.1 9	2276658.9 1	Картометрически й метод	1	-
5712	-	-	509322.2 1	2276658.7 8	Картометрически й метод	1	-
5713	-	-	509322.2 4	2276658.6 4	Картометрически й метод	1	-
5714	-	-	509322.2 5	2276658.5 0	Картометрически й метод	1	-
5715	-	-	509322.2 6	2276658.3 6	Картометрически й метод	1	-
5716	-	-	509322.2 7	2276658.2 2	Картометрически й метод	1	-
5717	-	-	509322.2 8	2276658.0 8	Картометрически й метод	1	-
5718	-	-	509322.2 9	2276657.9 4	Картометрически й метод	1	-
5719	-	-	509322.3 0	2276657.8 0	Картометрически й метод	1	-

Сведения о местоположении измененных (уточненных) границ объекта

1. Система координат -МСК-45, зона 2

2. Сведения о характерных точках границ объекта

Обозначение характерных точек границ	Существующие координаты, м		Измененные (уточненные) координаты, м		Метод определения координат характерной точки	Средняя квадратическая погрешность положения характерной точки (Mt), м	Описание обозначения точки на местности (при наличии)
	X	Y	X	Y			
5720	-	-	509322.3 0	2276657.6 6	Картометрически й метод	1	-
5721	-	-	509322.2 9	2276657.5 2	Картометрически й метод	1	-
5722	-	-	509322.2 9	2276657.3 8	Картометрически й метод	1	-
5723	-	-	509322.2 9	2276657.2 4	Картометрически й метод	1	-
5724	-	-	509322.2 8	2276657.1 0	Картометрически й метод	1	-
5725	-	-	509322.2 7	2276656.9 6	Картометрически й метод	1	-
5726	-	-	509322.2 5	2276656.8 2	Картометрически й метод	1	-
5727	-	-	509322.2 4	2276656.6 8	Картометрически й метод	1	-
5728	-	-	509322.2 2	2276656.5 4	Картометрически й метод	1	-
5729	-	-	509322.2 0	2276656.4 0	Картометрически й метод	1	-
5730	-	-	509322.1 8	2276656.2 7	Картометрически й метод	1	-
5731	-	-	509322.1 6	2276656.1 3	Картометрически й метод	1	-
5732	-	-	509311.8 9	2276602.5 9	Картометрически й метод	1	-
5733	-	-	509294.4 1	2276606.9 3	Картометрически й метод	1	-
5734	-	-	509285.7 8	2276564.3 5	Картометрически й метод	1	-
5735	-	-	509283.0 5	2276550.5 2	Картометрически й метод	1	-
5736	-	-	509286.3 2	2276552.7 2	Картометрически й метод	1	-
5737	-	-	509296.0 8	2276550.7 0	Картометрически й метод	1	-
5738	-	-	509301.7 3	2276549.5 7	Картометрически й метод	1	-
5739	-	-	509256.8 7	2276315.4 3	Картометрически й метод	1	-
5740	-	-	509256.8 4	2276315.3 0	Картометрически й метод	1	-
5741	-	-	509256.8 1	2276315.1 6	Картометрически й метод	1	-
5742	-	-	509256.7 8	2276315.0 3	Картометрически й метод	1	-
5743	-	-	509256.7 4	2276314.9 0	Картометрически й метод	1	-
5744	-	-	509256.7 1	2276314.7 6	Картометрически й метод	1	-
5745	-	-	509256.6 7	2276314.6 3	Картометрически й метод	1	-
5746	-	-	509256.6 3	2276314.5 0	Картометрически й метод	1	-

Сведения о местоположении измененных (уточненных) границ объекта

1. Система координат -МСК-45, зона 2

2. Сведения о характерных точках границ объекта

Обозначение характерных точек границ	Существующие координаты, м		Измененные (уточненные) координаты, м		Метод определения координат характерной точки	Средняя квадратическая погрешность положения характерной точки (Mt), м	Описание обозначения точки на местности (при наличии)
	X	Y	X	Y			
5747	-	-	509256.5 8	2276314.3 7	Картометрически й метод	1	-
5748	-	-	509256.5 3	2276314.2 4	Картометрически й метод	1	-
5749	-	-	509256.4 9	2276314.1 1	Картометрически й метод	1	-
5750	-	-	509256.4 4	2276313.9 8	Картометрически й метод	1	-
5751	-	-	509256.3 9	2276313.8 4	Картометрически й метод	1	-
5752	-	-	509256.3 3	2276313.7 3	Картометрически й метод	1	-
5753	-	-	509256.2 7	2276313.5 9	Картометрически й метод	1	-
5754	-	-	509256.2 1	2276313.4 7	Картометрически й метод	1	-
5755	-	-	509256.1 6	2276313.3 5	Картометрически й метод	1	-
5756	-	-	509256.1 0	2276313.2 2	Картометрически й метод	1	-
5757	-	-	509256.0 3	2276313.1 0	Картометрически й метод	1	-
5758	-	-	509255.9 6	2276312.9 8	Картометрически й метод	1	-
5759	-	-	509255.8 9	2276312.8 6	Картометрически й метод	1	-
5760	-	-	509255.8 2	2276312.7 5	Картометрически й метод	1	-
5761	-	-	509255.7 5	2276312.6 2	Картометрически й метод	1	-
5762	-	-	509255.6 7	2276312.5 1	Картометрически й метод	1	-
5763	-	-	509255.5 9	2276312.3 9	Картометрически й метод	1	-
5764	-	-	509255.5 1	2276312.2 8	Картометрически й метод	1	-
5765	-	-	509255.4 3	2276312.1 7	Картометрически й метод	1	-
5766	-	-	509255.3 5	2276312.0 6	Картометрически й метод	1	-
5767	-	-	509255.2 6	2276311.9 5	Картометрически й метод	1	-
5768	-	-	509255.1 7	2276311.8 5	Картометрически й метод	1	-
5769	-	-	509255.0 8	2276311.7 3	Картометрически й метод	1	-
5770	-	-	509254.9 9	2276311.6 3	Картометрически й метод	1	-
5771	-	-	509254.9 0	2276311.5 3	Картометрически й метод	1	-
5772	-	-	509254.8 0	2276311.4 3	Картометрически й метод	1	-
5773	-	-	509254.7 1	2276311.3 3	Картометрически й метод	1	-

Сведения о местоположении измененных (уточненных) границ объекта

1. Система координат -МСК-45, зона 2

2. Сведения о характерных точках границ объекта

Обозначение характерных точек границ	Существующие координаты, м		Измененные (уточненные) координаты, м		Метод определения координат характерной точки	Средняя квадратическая погрешность положения характерной точки (Mt), м	Описание обозначения точки на местности (при наличии)
	X	Y	X	Y			
5774	-	-	509254.6 1	2276311.2 3	Картометрически й метод	1	-
5775	-	-	509254.5 1	2276311.1 4	Картометрически й метод	1	-
5776	-	-	509254.4 1	2276311.0 4	Картометрически й метод	1	-
5777	-	-	509254.3 1	2276310.9 5	Картометрически й метод	1	-
5778	-	-	509254.2 0	2276310.8 6	Картометрически й метод	1	-
5779	-	-	509254.0 9	2276310.7 7	Картометрически й метод	1	-
5780	-	-	509253.9 9	2276310.6 8	Картометрически й метод	1	-
5781	-	-	509253.8 8	2276310.6 0	Картометрически й метод	1	-
5782	-	-	509253.7 7	2276310.5 1	Картометрически й метод	1	-
5783	-	-	509253.6 6	2276310.4 3	Картометрически й метод	1	-
5784	-	-	509253.5 5	2276310.3 5	Картометрически й метод	1	-
5785	-	-	509253.4 3	2276310.2 8	Картометрически й метод	1	-
5786	-	-	509253.3 1	2276310.2 0	Картометрически й метод	1	-
5787	-	-	509253.2 0	2276310.1 3	Картометрически й метод	1	-
5788	-	-	509253.0 8	2276310.0 5	Картометрически й метод	1	-
5789	-	-	509252.9 6	2276309.9 8	Картометрически й метод	1	-
5790	-	-	509252.8 4	2276309.9 2	Картометрически й метод	1	-
5791	-	-	509252.7 2	2276309.8 5	Картометрически й метод	1	-
5792	-	-	509252.5 9	2276309.7 9	Картометрически й метод	1	-
5793	-	-	509252.4 7	2276309.7 3	Картометрически й метод	1	-
5794	-	-	509252.3 4	2276309.6 8	Картометрически й метод	1	-
5795	-	-	509252.2 2	2276309.6 1	Картометрически й метод	1	-
5796	-	-	509252.0 9	2276309.5 6	Картометрически й метод	1	-
5797	-	-	509251.9 6	2276309.5 1	Картометрически й метод	1	-
5798	-	-	509251.8 3	2276309.4 7	Картометрически й метод	1	-
5799	-	-	509251.7 0	2276309.4 1	Картометрически й метод	1	-
5800	-	-	509251.5 8	2276309.3 6	Картометрически й метод	1	-

Сведения о местоположении измененных (уточненных) границ объекта

1. Система координат -МСК-45, зона 2

2. Сведения о характерных точках границ объекта

Обозначение характерных точек границ	Существующие координаты, м		Измененные (уточненные) координаты, м		Метод определения координат характерной точки	Средняя квадратическая погрешность положения характерной точки (Mt), м	Описание обозначения точки на местности (при наличии)
	X	Y	X	Y			
5801	-	-	509251.4 5	2276309.3 2	Картометрически й метод	1	-
5802	-	-	509251.3 1	2276309.2 8	Картометрически й метод	1	-
5803	-	-	509251.1 8	2276309.2 5	Картометрически й метод	1	-
5804	-	-	509251.0 5	2276309.2 0	Картометрически й метод	1	-
5805	-	-	509250.9 1	2276309.1 7	Картометрически й метод	1	-
5806	-	-	509250.7 8	2276309.1 4	Картометрически й метод	1	-
5807	-	-	509250.6 4	2276309.1 1	Картометрически й метод	1	-
5808	-	-	509250.5 0	2276309.0 9	Картометрически й метод	1	-
5809	-	-	509250.3 7	2276309.0 5	Картометрически й метод	1	-
5810	-	-	509250.2 3	2276309.0 3	Картометрически й метод	1	-
5811	-	-	509250.0 9	2276309.0 2	Картометрически й метод	1	-
5812	-	-	509249.9 6	2276309.0 0	Картометрически й метод	1	-
5813	-	-	509249.8 2	2276308.9 9	Картометрически й метод	1	-
5814	-	-	509249.6 8	2276308.9 7	Картометрически й метод	1	-
5815	-	-	509249.5 4	2276308.9 6	Картометрически й метод	1	-
5816	-	-	509249.4 0	2276308.9 5	Картометрически й метод	1	-
5817	-	-	509249.2 7	2276308.9 5	Картометрически й метод	1	-
5818	-	-	509249.1 3	2276308.9 5	Картометрически й метод	1	-
5819	-	-	509248.9 9	2276308.9 4	Картометрически й метод	1	-
5820	-	-	509248.8 5	2276308.9 4	Картометрически й метод	1	-
5821	-	-	509248.7 1	2276308.9 5	Картометрически й метод	1	-
5822	-	-	509248.5 7	2276308.9 6	Картометрически й метод	1	-
5823	-	-	509248.4 4	2276308.9 6	Картометрически й метод	1	-
5824	-	-	509248.3 0	2276308.9 7	Картометрически й метод	1	-
5825	-	-	509248.1 6	2276308.9 9	Картометрически й метод	1	-
5826	-	-	509248.0 2	2276309.0 0	Картометрически й метод	1	-
5827	-	-	509247.8 9	2276309.0 2	Картометрически й метод	1	-

Сведения о местоположении измененных (уточненных) границ объекта

1. Система координат -МСК-45, зона 2

2. Сведения о характерных точках границ объекта

Обозначение характерных точек границ	Существующие координаты, м		Измененные (уточненные) координаты, м		Метод определения координат характерной точки	Средняя квадратическая погрешность положения характерной точки (Mt), м	Описание обозначения точки на местности (при наличии)
	X	Y	X	Y			
5828	-	-	509247.7 6	2276309.0 4	Картометрически й метод	1	-
5829	-	-	509247.6 1	2276309.0 6	Картометрически й метод	1	-
5830	-	-	509242.6 9	2276309.9 4	Картометрически й метод	1	-
5831	-	-	509242.5 5	2276309.9 7	Картометрически й метод	1	-
5832	-	-	509242.4 1	2276309.9 9	Картометрически й метод	1	-
5833	-	-	509242.2 6	2276310.0 2	Картометрически й метод	1	-
5834	-	-	509242.1 3	2276310.0 5	Картометрически й метод	1	-
5835	-	-	509241.9 9	2276310.0 9	Картометрически й метод	1	-
5836	-	-	509241.8 6	2276310.1 3	Картометрически й метод	1	-
5837	-	-	509241.7 2	2276310.1 6	Картометрически й метод	1	-
5838	-	-	509241.5 9	2276310.2 1	Картометрически й метод	1	-
5839	-	-	509241.4 6	2276310.2 6	Картометрически й метод	1	-
5840	-	-	509241.3 2	2276310.3 0	Картометрически й метод	1	-
5841	-	-	509241.1 9	2276310.3 6	Картометрически й метод	1	-
5842	-	-	509241.0 6	2276310.4 0	Картометрически й метод	1	-
5843	-	-	509240.9 3	2276310.4 6	Картометрически й метод	1	-
5844	-	-	509240.8 1	2276310.5 1	Картометрически й метод	1	-
5845	-	-	509240.6 8	2276310.5 7	Картометрически й метод	1	-
5846	-	-	509240.5 5	2276310.6 4	Картометрически й метод	1	-
5847	-	-	509240.4 2	2276310.7 0	Картометрически й метод	1	-
5848	-	-	509240.2 9	2276310.7 6	Картометрически й метод	1	-
5849	-	-	509240.1 7	2276310.8 3	Картометрически й метод	1	-
5850	-	-	509240.0 5	2276310.9 0	Картометрически й метод	1	-
5851	-	-	509239.9 3	2276310.9 7	Картометрически й метод	1	-
5852	-	-	509239.8 1	2276311.0 5	Картометрически й метод	1	-
5853	-	-	509239.6 9	2276311.1 2	Картометрически й метод	1	-
5854	-	-	509239.5 8	2276311.2 0	Картометрически й метод	1	-

Сведения о местоположении измененных (уточненных) границ объекта

1. Система координат -МСК-45, зона 2

2. Сведения о характерных точках границ объекта

Обозначение характерных точек границ	Существующие координаты, м		Измененные (уточненные) координаты, м		Метод определения координат характерной точки	Средняя квадратическая погрешность положения характерной точки (Mt), м	Описание обозначения точки на местности (при наличии)
	X	Y	X	Y			
5855	-	-	509239.4 6	2276311.2 8	Картометрический метод	1	-
5856	-	-	509239.3 4	2276311.3 6	Картометрический метод	1	-
5857	-	-	509239.2 3	2276311.4 5	Картометрический метод	1	-
5858	-	-	509239.1 2	2276311.5 4	Картометрический метод	1	-
5859	-	-	509239.0 1	2276311.6 2	Картометрический метод	1	-
5860	-	-	509238.9 0	2276311.7 1	Картометрический метод	1	-
5861	-	-	509238.8 0	2276311.8 0	Картометрический метод	1	-
5862	-	-	509238.7 0	2276311.9 0	Картометрический метод	1	-
5863	-	-	509238.5 8	2276312.0 0	Картометрический метод	1	-
5864	-	-	509238.4 8	2276312.0 9	Картометрический метод	1	-
5865	-	-	509238.3 9	2276312.1 8	Картометрический метод	1	-
5866	-	-	509238.2 9	2276312.2 9	Картометрический метод	1	-
5867	-	-	509238.1 9	2276312.3 9	Картометрический метод	1	-
5868	-	-	509238.1 0	2276312.5 0	Картометрический метод	1	-
5869	-	-	509238.0 1	2276312.6 0	Картометрический метод	1	-
5870	-	-	509237.9 1	2276312.7 1	Картометрический метод	1	-
5871	-	-	509237.8 3	2276312.8 3	Картометрический метод	1	-
5872	-	-	509237.7 4	2276312.9 4	Картометрический метод	1	-
5873	-	-	509237.6 6	2276313.0 4	Картометрический метод	1	-
5874	-	-	509237.5 7	2276313.1 5	Картометрический метод	1	-
5875	-	-	509237.5 0	2276313.2 7	Картометрический метод	1	-
5876	-	-	509237.4 1	2276313.3 9	Картометрический метод	1	-
5877	-	-	509237.3 3	2276313.5 1	Картометрический метод	1	-
5878	-	-	509237.2 6	2276313.6 3	Картометрический метод	1	-
5879	-	-	509237.1 9	2276313.7 5	Картометрический метод	1	-
5880	-	-	509237.1 2	2276313.8 7	Картометрический метод	1	-
5881	-	-	509237.0 4	2276313.9 9	Картометрический метод	1	-

Сведения о местоположении измененных (уточненных) границ объекта

1. Система координат -МСК-45, зона 2

2. Сведения о характерных точках границ объекта

Обозначение характерных точек границ	Существующие координаты, м		Измененные (уточненные) координаты, м		Метод определения координат характерной точки	Средняя квадратическая погрешность положения характерной точки (Mt), м	Описание обозначения точки на местности (при наличии)
	X	Y	X	Y			
5882	-	-	509236.9 8	2276314.1 1	Картометрический метод	1	-
5883	-	-	509236.9 2	2276314.2 4	Картометрический метод	1	-
5884	-	-	509236.8 6	2276314.3 7	Картометрический метод	1	-
5885	-	-	509236.8 0	2276314.4 9	Картометрический метод	1	-
5886	-	-	509236.7 6	2276314.6 2	Картометрический метод	1	-
5887	-	-	509236.6 8	2276314.7 5	Картометрический метод	1	-
5888	-	-	509236.6 3	2276314.8 8	Картометрический метод	1	-
5889	-	-	509236.5 8	2276315.0 2	Картометрический метод	1	-
5890	-	-	509236.5 4	2276315.1 5	Картометрический метод	1	-
5891	-	-	509236.4 9	2276315.2 8	Картометрический метод	1	-
5892	-	-	509236.4 4	2276315.4 2	Картометрический метод	1	-
5893	-	-	509236.4 0	2276315.5 5	Картометрический метод	1	-
5894	-	-	509236.3 7	2276315.6 9	Картометрический метод	1	-
5895	-	-	509236.3 3	2276315.8 2	Картометрический метод	1	-
5896	-	-	509236.3 0	2276315.9 5	Картометрический метод	1	-
5897	-	-	509236.2 6	2276316.0 9	Картометрический метод	1	-
5898	-	-	509236.2 3	2276316.2 3	Картометрический метод	1	-
5899	-	-	509236.2 1	2276316.3 7	Картометрический метод	1	-
5900	-	-	509236.1 9	2276316.5 1	Картометрический метод	1	-
5901	-	-	509236.1 6	2276316.6 5	Картометрический метод	1	-
5902	-	-	509236.1 4	2276316.7 9	Картометрический метод	1	-
5903	-	-	509236.1 2	2276316.9 3	Картометрический метод	1	-
5904	-	-	509236.1 1	2276317.0 7	Картометрический метод	1	-
5905	-	-	509236.1 0	2276317.2 1	Картометрический метод	1	-
5906	-	-	509236.0 9	2276317.3 5	Картометрический метод	1	-
5907	-	-	509236.0 8	2276317.4 9	Картометрический метод	1	-
5908	-	-	509236.0 8	2276317.6 3	Картометрический метод	1	-

Сведения о местоположении измененных (уточненных) границ объекта

1. Система координат -МСК-45, зона 2

2. Сведения о характерных точках границ объекта

Обозначение характерных точек границ	Существующие координаты, м		Измененные (уточненные) координаты, м		Метод определения координат характерной точки	Средняя квадратическая погрешность положения характерной точки (Mt), м	Описание обозначения точки на местности (при наличии)
	X	Y	X	Y			
5909	-	-	509236.0 8	2276317.7 7	Картометрический метод	1	-
5910	-	-	509236.0 8	2276317.9 1	Картометрический метод	1	-
5911	-	-	509236.0 8	2276318.0 5	Картометрический метод	1	-
5912	-	-	509236.0 8	2276318.1 9	Картометрический метод	1	-
5913	-	-	509236.0 9	2276318.3 3	Картометрический метод	1	-
5914	-	-	509236.1 1	2276318.4 7	Картометрический метод	1	-
5915	-	-	509236.1 2	2276318.6 1	Картометрический метод	1	-
5916	-	-	509236.1 3	2276318.7 5	Картометрический метод	1	-
5917	-	-	509236.1 5	2276318.8 9	Картометрический метод	1	-
5918	-	-	509236.1 7	2276319.0 3	Картометрический метод	1	-
5919	-	-	509236.1 9	2276319.1 7	Картометрический метод	1	-
5920	-	-	509236.2 1	2276319.3 1	Картометрический метод	1	-
5921	-	-	509301.0 0	2276660.1 4	Картометрический метод	1	-
5922	-	-	509301.0 3	2276660.2 8	Картометрический метод	1	-
5923	-	-	509301.0 6	2276660.4 1	Картометрический метод	1	-
5924	-	-	509301.0 9	2276660.5 5	Картометрический метод	1	-
5925	-	-	509301.1 2	2276660.6 8	Картометрический метод	1	-
5926	-	-	509301.1 6	2276660.8 1	Картометрический метод	1	-
5927	-	-	509301.2 0	2276660.9 5	Картометрический метод	1	-
5928	-	-	509301.2 5	2276661.0 8	Картометрический метод	1	-
5929	-	-	509301.2 9	2276661.2 1	Картометрический метод	1	-
5930	-	-	509301.3 3	2276661.3 4	Картометрический метод	1	-
5931	-	-	509301.3 8	2276661.4 8	Картометрический метод	1	-
5932	-	-	509301.4 3	2276661.6 1	Картометрический метод	1	-
5933	-	-	509301.5 0	2276661.7 4	Картометрический метод	1	-
5934	-	-	509301.5 5	2276661.8 7	Картометрический метод	1	-
5935	-	-	509301.5 9	2276662.0 0	Картометрический метод	1	-

Сведения о местоположении измененных (уточненных) границ объекта

1. Система координат -МСК-45, зона 2

2. Сведения о характерных точках границ объекта

Обозначение характерных точек границ	Существующие координаты, м		Измененные (уточненные) координаты, м		Метод определения координат характерной точки	Средняя квадратическая погрешность положения характерной точки (Mt), м	Описание обозначения точки на местности (при наличии)
	X	Y	X	Y			
5936	-	-	509301.6 6	2276662.1 2	Картометрически й метод	1	-
5937	-	-	509301.7 2	2276662.2 4	Картометрически й метод	1	-
5938	-	-	509301.7 8	2276662.3 7	Картометрически й метод	1	-
5939	-	-	509301.8 5	2276662.4 9	Картометрически й метод	1	-
5940	-	-	509301.9 1	2276662.6 1	Картометрически й метод	1	-
5941	-	-	509301.9 8	2276662.7 3	Картометрически й метод	1	-
5942	-	-	509302.0 6	2276662.8 6	Картометрически й метод	1	-
5943	-	-	509302.1 3	2276662.9 7	Картометрически й метод	1	-
5944	-	-	509302.2 1	2276663.0 9	Картометрически й метод	1	-
5945	-	-	509302.2 9	2276663.2 0	Картометрически й метод	1	-
5946	-	-	509302.3 6	2276663.3 1	Картометрически й метод	1	-
5947	-	-	509302.4 5	2276663.4 3	Картометрически й метод	1	-
5948	-	-	509302.5 3	2276663.5 4	Картометрически й метод	1	-
5949	-	-	509302.6 2	2276663.6 4	Картометрически й метод	1	-
5950	-	-	509302.7 1	2276663.7 6	Картометрически й метод	1	-
5951	-	-	509302.8 0	2276663.8 6	Картометрически й метод	1	-
5952	-	-	509302.8 9	2276663.9 7	Картометрически й метод	1	-
5953	-	-	509302.9 8	2276664.0 7	Картометрически й метод	1	-
5954	-	-	509303.0 8	2276664.1 7	Картометрически й метод	1	-
5955	-	-	509303.1 8	2276664.2 7	Картометрически й метод	1	-
5956	-	-	509303.2 8	2276664.3 7	Картометрически й метод	1	-
5957	-	-	509303.3 8	2276664.4 7	Картометрически й метод	1	-
5958	-	-	509303.4 8	2276664.5 6	Картометрически й метод	1	-
5959	-	-	509303.5 8	2276664.6 5	Картометрически й метод	1	-
5960	-	-	509303.6 9	2276664.7 4	Картометрически й метод	1	-
5961	-	-	509303.7 9	2276664.8 3	Картометрически й метод	1	-
5962	-	-	509303.9 0	2276664.9 2	Картометрически й метод	1	-

Сведения о местоположении измененных (уточненных) границ объекта

1. Система координат -МСК-45, зона 2

2. Сведения о характерных точках границ объекта

Обозначение характерных точек границ	Существующие координаты, м		Измененные (уточненные) координаты, м		Метод определения координат характерной точки	Средняя квадратическая погрешность положения характерной точки (Mt), м	Описание обозначения точки на местности (при наличии)
	X	Y	X	Y			
5963	-	-	509304.0 2	2276665.0 1	Картометрический метод	1	-
5964	-	-	509304.1 3	2276665.0 9	Картометрический метод	1	-
5965	-	-	509304.2 4	2276665.1 7	Картометрический метод	1	-
5966	-	-	509304.3 5	2276665.2 5	Картометрический метод	1	-
5967	-	-	509304.4 6	2276665.3 3	Картометрический метод	1	-
5968	-	-	509304.5 9	2276665.4 0	Картометрический метод	1	-
5969	-	-	509304.7 0	2276665.4 8	Картометрический метод	1	-
5970	-	-	509304.8 2	2276665.5 5	Картометрический метод	1	-
5971	-	-	509304.9 4	2276665.6 2	Картометрический метод	1	-
5972	-	-	509305.0 7	2276665.6 8	Картометрический метод	1	-
5973	-	-	509305.1 9	2276665.7 5	Картометрический метод	1	-
5974	-	-	509305.3 2	2276665.8 1	Картометрический метод	1	-
5975	-	-	509305.4 4	2276665.8 8	Картометрический метод	1	-
5976	-	-	509305.5 6	2276665.9 3	Картометрический метод	1	-
5977	-	-	509305.6 9	2276665.9 9	Картометрический метод	1	-
5978	-	-	509305.8 2	2276666.0 5	Картометрический метод	1	-
5979	-	-	509305.9 5	2276666.0 9	Картометрический метод	1	-
5980	-	-	509306.0 8	2276666.1 5	Картометрический метод	1	-
5981	-	-	509306.2 1	2276666.1 9	Картометрический метод	1	-
5982	-	-	509306.3 4	2276666.2 4	Картометрический метод	1	-
5983	-	-	509306.4 8	2276666.2 8	Картометрический метод	1	-
5984	-	-	509306.6 1	2276666.3 2	Картометрический метод	1	-
5985	-	-	509306.7 5	2276666.3 6	Картометрический метод	1	-
5986	-	-	509306.8 9	2276666.4 0	Картометрический метод	1	-
5987	-	-	509307.0 2	2276666.4 3	Картометрический метод	1	-
5988	-	-	509307.1 5	2276666.4 6	Картометрический метод	1	-
5989	-	-	509307.2 9	2276666.4 9	Картометрический метод	1	-

Сведения о местоположении измененных (уточненных) границ объекта

1. Система координат -МСК-45, зона 2

2. Сведения о характерных точках границ объекта

Обозначение характерных точек границ	Существующие координаты, м		Измененные (уточненные) координаты, м		Метод определения координат характерной точки	Средняя квадратическая погрешность положения характерной точки (Mt), м	Описание обозначения точки на местности (при наличии)
	X	Y	X	Y			
5990	-	-	509307.4 3	2276666.5 2	Картометрический метод	1	-
5991	-	-	509307.5 6	2276666.5 4	Картометрический метод	1	-
5992	-	-	509307.7 0	2276666.5 6	Картометрический метод	1	-
5993	-	-	509307.8 4	2276666.5 8	Картометрический метод	1	-
5994	-	-	509307.9 8	2276666.5 9	Картометрический метод	1	-
5995	-	-	509308.1 1	2276666.6 1	Картометрический метод	1	-
5996	-	-	509308.2 5	2276666.6 2	Картометрический метод	1	-
5997	-	-	509308.3 9	2276666.6 3	Картометрический метод	1	-
5998	-	-	509308.5 3	2276666.6 3	Картометрический метод	1	-
5999	-	-	509308.6 6	2276666.6 5	Картометрический метод	1	-
6000	-	-	509308.8 0	2276666.6 5	Картометрический метод	1	-
5630	507391.4 6	2275472.2 4	509308.9 4	2276666.6 5	Картометрический метод	1	-
							-
6001	508785.4 7	2275010.8 2	506541.7 6	2276734.1 6	Картометрический метод	1	-
6002	508784.6 2	2275010.5 9	506546.8 6	2276702.5 0	Картометрический метод	1	-
6003	508784.0 7	2275010.2 9	506547.8 7	2276696.1 1	Картометрический метод	1	-
6004	508783.7 0	2275010.0 3	506526.0 2	2276663.3 0	Картометрический метод	1	-
6005	508783.4 1	2275009.6 6	506539.9 5	2276622.5 8	Картометрический метод	1	-
6006	508783.2 3	2275009.1 0	506531.2 2	2276613.1 7	Картометрический метод	1	-
6007	508773.8 0	2274960.3 4	506528.4 9	2276615.6 0	Картометрический метод	1	-
6008	508774.7 7	2274959.3 6	506526.3 3	2276617.5 0	Картометрический метод	1	-
6009	508775.6 3	2274958.6 7	506524.2 8	2276615.3 9	Картометрический метод	1	-
6010	508777.9 1	2274957.1 4	506517.1 7	2276607.5 1	Картометрический метод	1	-
6011	508778.7 8	2274956.7 0	506515.7 5	2276606.0 8	Картометрический метод	1	-
6012	508779.4 8	2274956.4 5	506505.0 3	2276593.9 0	Картометрический метод	1	-
6013	508780.1 9	2274956.2 9	506503.2 1	2276591.8 4	Картометрический метод	1	-
6014	508929.7 1	2274926.5 4	506505.2 7	2276590.0 2	Картометрический метод	1	-
6015	508930.6 5	2274926.3 9	506507.7 1	2276587.8 0	Картометрический метод	1	-

Сведения о местоположении измененных (уточненных) границ объекта

1. Система координат -МСК-45, зона 2

2. Сведения о характерных точках границ объекта

Обозначение характерных точек границ	Существующие координаты, м		Измененные (уточненные) координаты, м		Метод определения координат характерной точки	Средняя квадратическая погрешность положения характерной точки (Mt), м	Описание обозначения точки на местности (при наличии)
	X	Y	X	Y			
6016	508932.2 2	2274926.2 7	506492.2 4	2276571.0 9	Картометрически й метод	1	-
6017	508934.3 8	2274926.2 3	506490.3 4	2276572.2 1	Картометрически й метод	1	-
6018	508935.4 2	2274926.3 0	506477.0 9	2276581.1 8	Картометрически й метод	1	-
6019	508936.0 0	2274926.4 2	506465.9 8	2276588.7 4	Картометрически й метод	1	-
6020	508936.9 6	2274926.6 0	506458.8 5	2276601.0 1	Картометрически й метод	1	-
6021	508937.8 9	2274926.8 5	506511.2 8	2276675.6 4	Картометрически й метод	1	-
6022	508938.6 4	2274927.1 7	506527.1 1	2276698.8 5	Картометрически й метод	1	-
6023	508939.5 8	2274927.7 2	506528.5 5	2276700.8 8	Картометрически й метод	1	-
6024	508940.3 8	2274928.4 0	506529.5 6	2276702.3 4	Картометрически й метод	1	-
6025	508940.9 4	2274928.9 6	506530.3 9	2276703.5 4	Картометрически й метод	1	-
6026	508941.4 5	2274929.6 6	506531.7 3	2276705.6 6	Картометрически й метод	1	-
6027	508941.7 4	2274930.2 4	506532.7 1	2276707.2 9	Картометрически й метод	1	-
6028	508942.0 8	2274931.1 4	506533.5 3	2276708.7 1	Картометрически й метод	1	-
6029	508942.3 3	2274932.1 1	506534.4 7	2276710.4 8	Картометрически й метод	1	-
6030	508949.5 6	2274970.3 0	506535.3 7	2276712.2 8	Картометрически й метод	1	-
6031	508949.6 0	2274971.2 9	506536.2 6	2276714.2 2	Картометрически й метод	1	-
6032	508949.6 0	2274971.6 0	506537.0 0	2276715.9 0	Картометрически й метод	1	-
6033	508949.2 9	2274972.9 1	506537.9 0	2276718.2 7	Картометрически й метод	1	-
6034	508948.8 3	2274973.8 2	506538.5 9	2276720.1 7	Картометрически й метод	1	-
6035	508947.2 1	2274975.9 3	506539.3 1	2276722.4 2	Картометрически й метод	1	-
6036	508945.7 4	2274977.5 2	506539.9 2	2276724.5 2	Картометрически й метод	1	-
6037	508945.1 8	2274978.0 6	506540.3 8	2276726.4 1	Картометрически й метод	1	-
6038	508944.0 1	2274978.9 6	506540.8 2	2276728.3 3	Картометрически й метод	1	-
6039	508943.5 9	2274979.1 5	506541.3 0	2276730.9 4	Картометрически й метод	1	-
6040	508943.0 4	2274979.3 7	506541.6 7	2276733.3 3	Картометрически й метод	1	-
6001	508785.4 7	2275010.8 2	506541.7 6	2276734.1 6	Картометрически й метод	1	-
							-
6041	509237.4 0	2276288.0 0	511344.7 7	2276826.0 1	Картометрически й метод	1	-

Сведения о местоположении измененных (уточненных) границ объекта

1. Система координат -МСК-45, зона 2

2. Сведения о характерных точках границ объекта

Обозначение характерных точек границ	Существующие координаты, м		Измененные (уточненные) координаты, м		Метод определения координат характерной точки	Средняя квадратическая погрешность положения характерной точки (Mt), м	Описание обозначения точки на местности (при наличии)
	X	Y	X	Y			
6042	509237.2 6	2276288.0 0	511418.8 8	2276793.1 3	Картометрический метод	1	-
6043	509237.1 2	2276287.9 9	511451.4 5	2276792.0 5	Картометрический метод	1	-
6044	509236.9 8	2276287.9 9	511368.6 5	2276748.0 4	Картометрический метод	1	-
6041	509237.4 0	2276288.0 0	511344.7 7	2276826.0 1	Картометрический метод	1	-
							-
6045	509143.9 6	2275866.4 5	509309.0 3	2276912.7 2	Картометрический метод	1	-
6046	509060.6 5	2275454.3 0	509314.9 3	2276870.2 4	Картометрический метод	1	-
6047	509060.6 2	2275454.1 6	509314.4 9	2276843.0 0	Картометрический метод	1	-
6048	509060.6 0	2275454.0 2	509315.1 0	2276837.9 5	Картометрический метод	1	-
6049	509060.5 8	2275453.8 8	509315.1 0	2276832.8 7	Картометрический метод	1	-
6050	509060.5 5	2275453.7 4	509314.3 5	2276827.8 0	Картометрический метод	1	-
6051	509060.5 4	2275453.6 0	509313.2 9	2276822.8 2	Картометрический метод	1	-
6052	509060.5 2	2275453.4 6	509309.2 1	2276808.1 4	Картометрический метод	1	-
6053	509060.5 1	2275453.3 2	509297.7 2	2276758.5 0	Картометрический метод	1	-
6054	509060.5 0	2275453.1 8	509256.0 5	2276770.8 5	Картометрический метод	1	-
6055	509060.4 9	2275453.0 4	509251.0 8	2276752.3 2	Картометрический метод	1	-
6056	509060.4 9	2275452.9 0	509240.6 7	2276760.6 9	Картометрический метод	1	-
6057	509060.4 9	2275452.7 6	509230.6 9	2276766.3 7	Картометрический метод	1	-
6058	509060.4 9	2275452.6 2	509198.5 6	2276784.9 0	Картометрический метод	1	-
6059	509060.4 9	2275452.4 7	509182.7 3	2276767.8 0	Картометрический метод	1	-
6060	509060.5 0	2275452.3 3	509158.3 3	2276799.7 2	Картометрический метод	1	-
6061	509060.5 0	2275452.1 9	509162.9 3	2276802.1 4	Картометрический метод	1	-
6062	509060.5 2	2275452.0 5	509165.3 6	2276803.2 5	Картометрический метод	1	-
6063	509060.5 3	2275451.9 1	509170.6 9	2276807.0 9	Картометрический метод	1	-
6064	509060.5 4	2275451.7 7	509172.4 5	2276808.3 6	Картометрический метод	1	-
6065	509060.5 6	2275451.6 3	509186.1 8	2276818.3 0	Картометрический метод	1	-
6066	509060.5 8	2275451.4 9	509185.6 4	2276819.1 0	Картометрический метод	1	-
6067	509060.6 1	2275451.3 5	509195.5 5	2276826.4 8	Картометрический метод	1	-

Сведения о местоположении измененных (уточненных) границ объекта

1. Система координат -МСК-45, зона 2

2. Сведения о характерных точках границ объекта

Обозначение характерных точек границ	Существующие координаты, м		Измененные (уточненные) координаты, м		Метод определения координат характерной точки	Средняя квадратическая погрешность положения характерной точки (Mt), м	Описание обозначения точки на местности (при наличии)
	X	Y	X	Y			
6068	509060.6 3	2275451.2 1	509200.5 4	2276830.1 8	Картометрически й метод	1	-
6069	509060.6 6	2275451.0 7	509213.7 8	2276840.0 3	Картометрически й метод	1	-
6070	509060.6 9	2275450.9 3	509216.6 0	2276842.2 7	Картометрически й метод	1	-
6071	509060.7 2	2275450.7 9	509228.9 2	2276851.2 3	Картометрически й метод	1	-
6072	509060.7 6	2275450.6 6	509232.1 6	2276853.5 8	Картометрически й метод	1	-
6073	509060.8 0	2275450.5 2	509233.6 6	2276854.7 2	Картометрически й метод	1	-
6074	509060.8 3	2275450.3 8	509237.6 6	2276857.7 2	Картометрически й метод	1	-
6075	509060.8 8	2275450.2 5	509251.5 3	2276868.2 1	Картометрически й метод	1	-
6076	509060.9 2	2275450.1 2	509255.5 7	2276871.2 5	Картометрически й метод	1	-
6077	509060.9 7	2275449.9 9	509258.8 1	2276873.7 0	Картометрически й метод	1	-
6078	509061.0 2	2275449.8 6	509262.3 3	2276877.4 5	Картометрически й метод	1	-
6079	509061.0 7	2275449.7 2	509266.2 6	2276880.1 7	Картометрически й метод	1	-
6080	509061.1 2	2275449.5 9	509279.2 3	2276889.8 9	Картометрически й метод	1	-
6081	509061.1 8	2275449.4 6	509307.5 0	2276910.5 1	Картометрически й метод	1	-
6045	509143.9 6	2275866.4 5	509309.0 3	2276912.7 2	Картометрически й метод	1	-
							-
6082	508733.5 6	2273798.8 5	511490.5 2	2276914.3 8	Картометрически й метод	1	-
6083	508733.4 2	2273798.8 4	511523.6 3	2276830.4 0	Картометрически й метод	1	-
6084	508733.2 8	2273798.8 4	511455.0 5	2276793.9 6	Картометрически й метод	1	-
6085	508733.1 5	2273798.8 4	511419.3 3	2276795.1 0	Картометрически й метод	1	-
6086	508733.0 1	2273798.8 4	511343.9 8	2276828.5 6	Картометрически й метод	1	-
6087	508732.8 7	2273798.8 3	511332.1 8	2276867.0 6	Картометрически й метод	1	-
6088	508732.7 3	2273798.8 1	511332.7 0	2276867.1 6	Картометрически й метод	1	-
6089	508732.6 0	2273798.8 0	511354.7 9	2276864.5 7	Картометрически й метод	1	-
6082	508733.5 6	2273798.8 5	511490.5 2	2276914.3 8	Картометрически й метод	1	-
							-
6090	512771.4 6	2277528.6 1	511495.6 8	2276886.6 3	Картометрически й метод	1	-
6091	512741.2 1	2277512.7 4	511502.2 8	2276869.0 2	Картометрически й метод	1	-

Сведения о местоположении измененных (уточненных) границ объекта

1. Система координат -МСК-45, зона 2

2. Сведения о характерных точках границ объекта

Обозначение характерных точек границ	Существующие координаты, м		Измененные (уточненные) координаты, м		Метод определения координат характерной точки	Средняя квадратическая погрешность положения характерной точки (Mt), м	Описание обозначения точки на местности (при наличии)
	X	Y	X	Y			
6092	512740.0 1	2277512.1 1	511503.0 4	2276867.4 5	Картометрически й метод	1	-
6093	512727.9 1	2277505.7 6	511503.1 9	2276867.5 1	Картометрически й метод	1	-
6094	512722.3 0	2277502.8 2	511510.2 0	2276849.4 2	Картометрически й метод	1	-
6095	512619.4 5	2277448.8 4	511509.9 5	2276849.3 2	Картометрически й метод	1	-
6096	512601.7 3	2277439.5 4	511514.6 6	2276837.3 6	Картометрически й метод	1	-
6097	512581.2 2	2277428.7 9	511513.6 9	2276836.7 8	Картометрически й метод	1	-
6098	512561.5 7	2277418.4 7	511463.1 2	2276810.0 9	Картометрически й метод	1	-
6099	512543.6 8	2277409.0 9	511460.4 3	2276808.9 3	Картометрически й метод	1	-
6100	512559.8 6	2277380.1 9	511453.1 2	2276822.3 3	Картометрически й метод	1	-
6101	512785.5 5	2277500.9 6	511452.8 0	2276830.4 7	Картометрически й метод	1	-
6102	512782.3 3	2277507.2 9	511450.3 1	2276834.7 7	Картометрически й метод	1	-
6103	512776.6 3	2277518.4 6	511446.2 9	2276835.4 4	Картометрически й метод	1	-
6104	-	-	511438.6 5	2276849.8 6	Картометрически й метод	1	-
6105	-	-	511436.7 5	2276854.1 9	Картометрически й метод	1	-
6090	512771.4 6	2277528.6 1	511495.6 8	2276886.6 3	Картометрически й метод	1	-
							-
6106	508941.5 4	2274866.5 5	511429.6 2	2276813.5 9	Картометрически й метод	1	-
6107	508861.6 4	2274463.2 1	511429.5 8	2276808.2 5	Картометрически й метод	1	-
6108	508861.6 3	2274463.0 7	511424.7 5	2276808.2 4	Картометрически й метод	1	-
6109	508861.6 0	2274462.9 3	511424.7 9	2276813.5 8	Картометрически й метод	1	-
6106	508941.5 4	2274866.5 5	511429.6 2	2276813.5 9	Картометрически й метод	1	-
							-
6110	510942.3 2	2277572.8 8	513369.3 6	2276957.1 5	Картометрически й метод	1	-
6111	510912.1 0	2277563.5 5	513394.4 2	2276849.4 8	Картометрически й метод	1	-
6112	510887.4 2	2277555.7 9	513379.2 5	2276841.0 4	Картометрически й метод	1	-
6113	510874.6 5	2277552.4 0	513349.7 8	2276820.3 2	Картометрически й метод	1	-
6114	510848.8 5	2277546.0 2	513323.9 2	2276799.8 6	Картометрически й метод	1	-
6115	510872.1 9	2277470.7 4	513297.4 7	2276770.8 4	Картометрически й метод	1	-

Сведения о местоположении измененных (уточненных) границ объекта

1. Система координат -МСК-45, зона 2

2. Сведения о характерных точках границ объекта

Обозначение характерных точек границ	Существующие координаты, м		Измененные (уточненные) координаты, м		Метод определения координат характерной точки	Средняя квадратическая погрешность положения характерной точки (Mt), м	Описание обозначения точки на местности (при наличии)
	X	Y	X	Y			
6116	510924.0 3	2277483.0 2	513274.5 4	2276742.8 3	Картометрически й метод	1	-
6117	510929.7 6	2277484.3 0	513256.7 1	2276714.3 2	Картометрически й метод	1	-
6118	510939.6 0	2277486.5 4	513238.1 3	2276679.3 2	Картометрически й метод	1	-
6119	510945.9 9	2277488.2 3	513227.2 7	2276648.1 9	Картометрически й метод	1	-
6120	510955.8 3	2277490.4 8	513218.2 1	2276615.5 5	Картометрически й метод	1	-
6121	510965.7 6	2277493.2 7	513213.1 0	2276582.2 5	Картометрически й метод	1	-
6122	510964.9 5	2277496.2 9	513209.6 5	2276553.3 2	Картометрически й метод	1	-
6123	510959.1 6	2277515.3 7	513208.8 3	2276521.9 6	Картометрически й метод	1	-
6124	510947.7 6	2277553.6 2	513208.5 2	2276486.5 8	Картометрически й метод	1	-
6125	510944.9 9	2277563.0 2	513209.6 2	2276463.1 9	Картометрически й метод	1	-
6126	510943.7 2	2277567.5 3	513208.0 3	2276463.1 5	Картометрически й метод	1	-
6127	510943.1 3	2277569.6 5	513197.7 9	2276463.0 5	Картометрически й метод	1	-
6128	-	-	513195.7 9	2276507.2 8	Картометрически й метод	1	-
6129	-	-	513199.7 2	2276563.9 4	Картометрически й метод	1	-
6130	-	-	513204.3 5	2276615.5 0	Картометрически й метод	1	-
6131	-	-	513219.8 3	2276670.8 8	Картометрически й метод	1	-
6132	-	-	513228.6 6	2276707.0 6	Картометрически й метод	1	-
6133	-	-	513231.0 1	2276727.9 7	Картометрически й метод	1	-
6134	-	-	513231.3 0	2276771.2 0	Картометрически й метод	1	-
6135	-	-	513232.5 2	2276803.1 0	Картометрически й метод	1	-
6136	-	-	513233.2 4	2276814.5 9	Картометрически й метод	1	-
6137	-	-	513236.1 9	2276834.2 6	Картометрически й метод	1	-
6138	-	-	513244.1 2	2276873.5 5	Картометрически й метод	1	-
6139	-	-	513253.1 2	2276897.0 9	Картометрически й метод	1	-
6140	-	-	513257.5 4	2276904.4 5	Картометрически й метод	1	-
6141	-	-	513264.0 4	2276912.6 2	Картометрически й метод	1	-
6142	-	-	513272.2 2	2276920.0 2	Картометрически й метод	1	-

Сведения о местоположении измененных (уточненных) границ объекта

1. Система координат -МСК-45, зона 2

2. Сведения о характерных точках границ объекта

Обозначение характерных точек границ	Существующие координаты, м		Измененные (уточненные) координаты, м		Метод определения координат характерной точки	Средняя квадратическая погрешность положения характерной точки (Mt), м	Описание обозначения точки на местности (при наличии)
	X	Y	X	Y			
6143	-	-	513280.0 7	2276925.6 6	Картометрический метод	1	-
6144	-	-	513292.2 8	2276931.4 9	Картометрический метод	1	-
6145	-	-	513351.0 6	2276951.5 4	Картометрический метод	1	-
6110	510942.3 2	2277572.8 8	513369.3 6	2276957.1 5	Картометрический метод	1	-
6146	509062.5 3	2275429.3 7	507833.6 8	2276970.2 5	Картометрический метод	1	-
6147	509062.3 9	2275429.3 6	507875.1 6	2276961.2 3	Картометрический метод	1	-
6148	509062.2 6	2275429.3 6	508159.8 4	2276898.9 0	Картометрический метод	1	-
6149	509062.1 2	2275429.3 6	508159.9 7	2276898.8 7	Картометрический метод	1	-
6150	509061.9 8	2275429.3 4	508159.1 9	2276894.3 6	Картометрический метод	1	-
6151	509061.8 5	2275429.3 3	508158.7 0	2276887.8 6	Картометрический метод	1	-
6152	509061.7 1	2275429.3 2	508158.7 0	2276879.3 3	Картометрический метод	1	-
6153	509061.5 7	2275429.3 0	508159.0 7	2276876.5 5	Картометрический метод	1	-
6154	509061.4 4	2275429.2 9	508160.5 5	2276872.6 7	Картометрический метод	1	-
6155	509061.3 0	2275429.2 7	508161.3 6	2276870.9 7	Картометрический метод	1	-
6156	509061.1 6	2275429.2 5	508161.3 4	2276868.7 2	Картометрический метод	1	-
6157	509061.0 3	2275429.2 2	508160.4 5	2276865.6 6	Картометрический метод	1	-
6158	509060.8 9	2275429.2 0	508160.1 0	2276862.0 9	Картометрический метод	1	-
6159	509060.7 6	2275429.1 7	508160.8 3	2276858.7 3	Картометрический метод	1	-
6160	509060.6 2	2275429.1 5	508161.5 4	2276855.2 3	Картометрический метод	1	-
6161	509060.4 9	2275429.1 3	508161.4 3	2276852.8 6	Картометрический метод	1	-
6162	509060.3 6	2275429.0 7	508159.5 8	2276849.3 1	Картометрический метод	1	-
6163	509060.2 2	2275429.0 4	508158.7 6	2276846.5 1	Картометрический метод	1	-
6164	509060.0 9	2275429.0 0	508158.9 1	2276844.8 7	Картометрический метод	1	-
6165	509059.9 6	2275428.9 6	508161.0 3	2276840.5 3	Картометрический метод	1	-
6166	509059.8 3	2275428.9 2	508161.6 3	2276837.8 3	Картометрический метод	1	-
6167	509059.7 0	2275428.8 7	508161.5 3	2276830.7 4	Картометрический метод	1	-
6168	509059.5 7	2275428.8 2	508161.5 2	2276828.5 6	Картометрический метод	1	-

Сведения о местоположении измененных (уточненных) границ объекта

1. Система координат -МСК-45, зона 2

2. Сведения о характерных точках границ объекта

Обозначение характерных точек границ	Существующие координаты, м		Измененные (уточненные) координаты, м		Метод определения координат характерной точки	Средняя квадратическая погрешность положения характерной точки (Mt), м	Описание обозначения точки на местности (при наличии)
	X	Y	X	Y			
6169	509059.4 4	2275428.7 7	508162.7 6	2276824.4 8	Картометрически й метод	1	-
6170	509059.3 1	2275428.7 2	508163.8 1	2276820.3 4	Картометрически й метод	1	-
6171	509059.2 0	2275428.6 7	508165.1 7	2276817.8 4	Картометрически й метод	1	-
6172	509059.0 7	2275428.6 1	508166.6 0	2276814.9 5	Картометрически й метод	1	-
6173	509058.9 5	2275428.5 5	508166.7 7	2276812.6 3	Картометрически й метод	1	-
6174	509058.8 2	2275428.4 9	508166.1 3	2276810.7 7	Картометрически й метод	1	-
6175	509058.7 0	2275428.4 3	508163.9 8	2276808.9 5	Картометрически й метод	1	-
6176	509058.5 8	2275428.3 6	508163.8 0	2276807.5 0	Картометрически й метод	1	-
6177	509058.4 6	2275428.3 0	508165.0 7	2276806.9 1	Картометрически й метод	1	-
6178	509058.3 4	2275428.2 2	508165.8 8	2276805.9 4	Картометрически й метод	1	-
6179	509058.2 2	2275428.1 5	508165.9 0	2276804.4 9	Картометрически й метод	1	-
6180	509058.1 0	2275428.0 8	508164.9 6	2276802.6 8	Картометрически й метод	1	-
6181	509058.0 0	2275428.0 1	508162.9 3	2276801.3 9	Картометрически й метод	1	-
6182	509057.8 8	2275427.9 3	508162.3 0	2276799.8 0	Картометрически й метод	1	-
6183	509057.7 7	2275427.8 5	508162.4 1	2276796.9 5	Картометрически й метод	1	-
6184	509057.6 6	2275427.7 6	508163.2 1	2276796.0 5	Картометрически й метод	1	-
6185	509057.5 5	2275427.6 8	508166.4 0	2276795.6 9	Картометрически й метод	1	-
6186	509057.4 4	2275427.6 1	508167.6 0	2276794.6 5	Картометрически й метод	1	-
6187	509057.3 3	2275427.5 1	508168.1 0	2276792.0 8	Картометрически й метод	1	-
6188	509057.2 3	2275427.4 3	508167.9 6	2276788.3 8	Картометрически й метод	1	-
6189	509057.1 3	2275427.3 4	508166.4 0	2276786.2 3	Картометрически й метод	1	-
6190	509057.0 3	2275427.2 4	508164.5 0	2276784.8 1	Картометрически й метод	1	-
6191	509056.9 3	2275427.1 5	508164.3 3	2276783.6 2	Картометрически й метод	1	-
6192	509056.8 3	2275427.0 5	508165.4 6	2276782.9 1	Картометрически й метод	1	-
6193	509056.7 3	2275426.9 7	508166.6 1	2276781.7 4	Картометрически й метод	1	-
6194	509056.6 3	2275426.8 6	508166.6 3	2276780.0 2	Картометрически й метод	1	-
6195	509056.5 3	2275426.7 6	508165.1 0	2276776.2 2	Картометрически й метод	1	-

Сведения о местоположении измененных (уточненных) границ объекта

1. Система координат -МСК-45, зона 2

2. Сведения о характерных точках границ объекта

Обозначение характерных точек границ	Существующие координаты, м		Измененные (уточненные) координаты, м		Метод определения координат характерной точки	Средняя квадратическая погрешность положения характерной точки (Mt), м	Описание обозначения точки на местности (при наличии)
	X	Y	X	Y			
6196	509056.4 5	2275426.6 6	508164.6 7	2276773.5 2	Картометрически й метод	1	-
6197	509056.3 6	2275426.5 5	508164.6 6	2276770.3 3	Картометрически й метод	1	-
6198	509056.2 7	2275426.4 4	508164.1 2	2276768.9 4	Картометрически й метод	1	-
6199	509056.1 8	2275426.3 4	508162.1 7	2276766.5 3	Картометрически й метод	1	-
6200	509056.1 0	2275426.2 3	508161.7 3	2276764.8 6	Картометрически й метод	1	-
6201	509056.0 1	2275426.1 2	508162.0 8	2276763.6 8	Картометрически й метод	1	-
6202	509055.9 3	2275426.0 1	508164.2 1	2276763.1 8	Картометрически й метод	1	-
6203	509055.8 6	2275425.9 1	508164.8 9	2276761.8 7	Картометрически й метод	1	-
6204	509055.7 9	2275425.7 9	508165.1 7	2276760.1 5	Картометрически й метод	1	-
6205	509055.7 0	2275425.6 7	508164.5 4	2276758.1 5	Картометрически й метод	1	-
6206	509055.6 3	2275425.5 5	508162.2 2	2276754.2 9	Картометрически й метод	1	-
6207	509055.5 6	2275425.4 4	508161.4 2	2276751.0 9	Картометрически й метод	1	-
6208	509055.4 9	2275425.3 2	508161.6 3	2276749.5 3	Картометрически й метод	1	-
6209	509055.4 3	2275425.2 0	508163.2 5	2276747.6 8	Картометрически й метод	1	-
6210	509055.3 6	2275425.0 8	508164.2 0	2276745.6 5	Картометрически й метод	1	-
6211	509055.2 9	2275424.9 6	508164.1 7	2276743.5 3	Картометрически й метод	1	-
6212	509055.2 3	2275424.8 5	508163.6 0	2276741.2 1	Картометрически й метод	1	-
6213	509055.1 7	2275424.7 1	508162.4 7	2276739.7 4	Картометрически й метод	1	-
6214	509055.1 2	2275424.5 9	508160.7 8	2276737.5 2	Картометрически й метод	1	-
6215	509055.0 7	2275424.4 5	508159.8 4	2276734.0 7	Картометрически й метод	1	-
6216	509055.0 1	2275424.3 3	508159.0 5	2276729.6 3	Картометрически й метод	1	-
6217	509054.9 7	2275424.2 1	508159.1 0	2276726.2 6	Картометрически й метод	1	-
6218	509054.9 1	2275424.0 7	508160.5 5	2276722.1 1	Картометрически й метод	1	-
6219	509054.8 7	2275423.9 4	508160.7 8	2276720.3 9	Картометрически й метод	1	-
6220	509054.8 3	2275423.8 1	508160.2 0	2276718.9 3	Картометрически й метод	1	-
6221	509054.7 9	2275423.6 8	508157.7 3	2276716.8 5	Картометрически й метод	1	-
6222	509054.7 4	2275423.5 5	508155.6 8	2276714.2 9	Картометрически й метод	1	-

Сведения о местоположении измененных (уточненных) границ объекта

1. Система координат -МСК-45, зона 2

2. Сведения о характерных точках границ объекта

Обозначение характерных точек границ	Существующие координаты, м		Измененные (уточненные) координаты, м		Метод определения координат характерной точки	Средняя квадратическая погрешность положения характерной точки (Mt), м	Описание обозначения точки на местности (при наличии)
	X	Y	X	Y			
6223	509054.7 1	2275423.4 2	508154.9 8	2276712.0 4	Картометрический метод	1	-
6224	509054.6 8	2275423.2 9	508155.0 1	2276710.0 5	Картометрический метод	1	-
6225	509054.6 5	2275423.1 6	508156.3 6	2276708.2 8	Картометрический метод	1	-
6226	509054.6 1	2275423.0 2	508156.9 1	2276706.5 7	Картометрический метод	1	-
6227	508975.8 6	2275037.2 0	508156.9 4	2276704.7 2	Картометрический метод	1	-
6228	508975.8 3	2275037.0 7	508156.0 5	2276702.4 0	Картометрический метод	1	-
6229	508975.8 0	2275036.9 3	508155.8 3	2276699.2 8	Картометрический метод	1	-
6230	508975.7 8	2275036.8 0	508155.1 3	2276697.6 1	Картометрический метод	1	-
6231	508975.7 5	2275036.6 5	508153.3 6	2276696.6 0	Картометрический метод	1	-
6232	508975.7 5	2275036.5 1	508151.7 5	2276696.1 1	Картометрический метод	1	-
6233	508975.7 3	2275036.3 8	508150.2 4	2276694.3 7	Картометрический метод	1	-
6234	508975.7 2	2275036.2 4	508148.0 8	2276693.1 5	Картометрический метод	1	-
6235	508975.7 0	2275036.0 9	508147.1 2	2276691.5 5	Картометрический метод	1	-
6236	508975.6 9	2275035.9 5	508146.0 3	2276688.7 5	Картометрический метод	1	-
6237	508975.7 0	2275035.8 1	508145.4 6	2276687.0 9	Картометрический метод	1	-
6238	508975.6 9	2275035.6 7	508142.9 2	2276684.6 0	Картометрический метод	1	-
6239	508975.6 9	2275035.5 3	508140.5 8	2276681.5 8	Картометрический метод	1	-
6240	508975.6 9	2275035.3 9	508137.7 3	2276677.8 4	Картометрический метод	1	-
6241	508975.6 9	2275035.2 5	508134.3 5	2276674.0 9	Картометрический метод	1	-
6242	508975.7 1	2275035.1 1	508128.9 1	2276665.7 4	Картометрический метод	1	-
6243	508975.7 2	2275034.9 8	508121.1 6	2276655.6 3	Картометрический метод	1	-
6244	508975.7 4	2275034.8 4	508118.7 8	2276650.8 4	Картометрический метод	1	-
6245	508975.7 4	2275034.7 0	508116.5 1	2276648.3 5	Картометрический метод	1	-
6246	508975.7 5	2275034.5 6	508110.4 1	2276643.8 9	Картометрический метод	1	-
6247	508975.7 8	2275034.4 2	508100.8 9	2276637.2 7	Картометрический метод	1	-
6248	508975.8 0	2275034.2 8	508091.6 1	2276630.1 9	Картометрический метод	1	-
6249	508975.8 2	2275034.1 4	508089.0 6	2276628.2 3	Картометрический метод	1	-

Сведения о местоположении измененных (уточненных) границ объекта

1. Система координат -МСК-45, зона 2

2. Сведения о характерных точках границ объекта

Обозначение характерных точек границ	Существующие координаты, м		Измененные (уточненные) координаты, м		Метод определения координат характерной точки	Средняя квадратическая погрешность положения характерной точки (Mt), м	Описание обозначения точки на местности (при наличии)
	X	Y	X	Y			
6250	508975.8 5	2275034.0 0	508084.8 3	2276623.5 9	Картометрически й метод	1	-
6251	508975.8 9	2275033.8 7	508078.8 7	2276612.4 0	Картометрически й метод	1	-
6252	508975.9 1	2275033.7 3	508075.6 1	2276605.5 3	Картометрически й метод	1	-
6253	508975.9 5	2275033.5 9	508071.4 0	2276599.4 5	Картометрически й метод	1	-
6254	508975.9 8	2275033.4 6	508068.3 3	2276596.1 6	Картометрически й метод	1	-
6255	508976.0 2	2275033.3 2	508062.2 5	2276591.6 4	Картометрически й метод	1	-
6256	508976.0 7	2275033.1 9	508060.3 7	2276588.9 0	Картометрически й метод	1	-
6257	508976.1 1	2275033.0 5	508059.5 5	2276586.5 7	Картометрически й метод	1	-
6258	508976.1 5	2275032.9 2	508059.7 3	2276581.2 8	Картометрически й метод	1	-
6259	508976.2 0	2275032.7 9	508059.2 3	2276578.7 6	Картометрически й метод	1	-
6260	508976.2 5	2275032.6 6	508057.8 8	2276576.4 3	Картометрически й метод	1	-
6261	508976.3 1	2275032.5 3	508055.2 8	2276573.9 4	Картометрически й метод	1	-
6262	508976.3 6	2275032.4 0	508053.7 9	2276571.2 8	Картометрически й метод	1	-
6263	508976.4 2	2275032.2 8	508053.1 6	2276569.2 1	Картометрически й метод	1	-
6264	508976.4 7	2275032.1 5	508054.0 5	2276566.7 8	Картометрически й метод	1	-
6265	508976.5 3	2275032.0 2	508054.0 0	2276565.3 9	Картометрически й метод	1	-
6266	508976.5 9	2275031.9 0	508052.8 0	2276562.3 9	Картометрически й метод	1	-
6267	508976.6 7	2275031.7 7	508052.5 1	2276559.4 1	Картометрически й метод	1	-
6268	508976.7 3	2275031.6 5	508052.0 0	2276558.0 3	Картометрически й метод	1	-
6269	508976.8 0	2275031.5 3	508050.5 0	2276556.8 0	Картометрически й метод	1	-
6270	508976.8 7	2275031.4 1	508045.2 9	2276555.5 9	Картометрически й метод	1	-
6271	508976.9 5	2275031.2 9	508044.1 8	2276554.7 2	Картометрически й метод	1	-
6272	508977.0 3	2275031.1 7	508043.7 3	2276553.4 6	Картометрически й метод	1	-
6273	508977.1 1	2275031.0 6	508043.6 9	2276552.0 7	Картометрически й метод	1	-
6274	508977.1 9	2275030.9 5	508045.3 1	2276549.3 1	Картометрически й метод	1	-
6275	508977.2 7	2275030.8 3	508045.2 7	2276547.9 2	Картометрически й метод	1	-
6276	508977.3 5	2275030.7 3	508044.1 5	2276545.3 3	Картометрически й метод	1	-

Сведения о местоположении измененных (уточненных) границ объекта

1. Система координат -МСК-45, зона 2

2. Сведения о характерных точках границ объекта

Обозначение характерных точек границ	Существующие координаты, м		Измененные (уточненные) координаты, м		Метод определения координат характерной точки	Средняя квадратическая погрешность положения характерной точки (Mt), м	Описание обозначения точки на местности (при наличии)
	X	Y	X	Y			
6277	508977.4 4	2275030.6 1	508041.1 5	2276542.5 7	Картометрически й метод	1	-
6278	508977.5 3	2275030.5 0	508040.0 0	2276540.1 0	Картометрически й метод	1	-
6279	508977.6 2	2275030.3 9	508038.3 4	2276536.0 5	Картометрически й метод	1	-
6280	508977.7 1	2275030.2 8	508037.1 0	2276534.5 7	Картометрически й метод	1	-
6281	508977.8 0	2275030.1 9	508035.9 9	2276534.0 9	Картометрически й метод	1	-
6282	508977.9 1	2275030.0 8	508034.4 0	2276534.4 0	Картометрически й метод	1	-
6283	508977.9 9	2275029.9 8	508031.9 2	2276535.8 1	Картометрически й метод	1	-
6284	508978.1 0	2275029.8 8	508030.8 7	2276535.5 4	Картометрически й метод	1	-
6285	508978.2 0	2275029.7 8	508029.1 8	2276533.1 9	Картометрически й метод	1	-
6286	508978.3 0	2275029.6 9	508028.1 1	2276529.9 4	Картометрически й метод	1	-
6287	508978.4 1	2275029.5 9	508027.1 1	2276526.0 9	Картометрически й метод	1	-
6288	508978.5 1	2275029.5 1	508025.2 3	2276523.1 5	Картометрически й метод	1	-
6289	508978.6 2	2275029.4 2	508024.2 2	2276520.2 3	Картометрически й метод	1	-
6290	508978.7 2	2275029.3 3	508023.9 3	2276517.1 7	Картометрически й метод	1	-
6291	508978.8 3	2275029.2 4	508023.4 2	2276514.2 5	Картометрически й метод	1	-
6292	508978.9 5	2275029.1 5	508022.2 7	2276511.4 6	Картометрически й метод	1	-
6293	508979.0 7	2275029.0 7	508018.9 1	2276505.8 6	Картометрически й метод	1	-
6294	508979.1 9	2275029.0 0	508014.2 2	2276496.3 8	Картометрически й метод	1	-
6295	508979.3 0	2275028.9 2	508009.6 2	2276485.7 3	Картометрически й метод	1	-
6296	508979.4 1	2275028.8 4	508007.0 0	2276479.9 4	Картометрически й метод	1	-
6297	508979.5 3	2275028.7 6	508004.5 4	2276475.8 1	Картометрически й метод	1	-
6298	508979.6 5	2275028.6 9	508001.0 4	2276468.8 0	Картометрически й метод	1	-
6299	508979.7 7	2275028.6 3	507999.4 6	2276464.5 5	Картометрически й метод	1	-
6300	508979.9 0	2275028.5 6	507997.5 3	2276461.1 4	Картометрически й метод	1	-
6301	508980.0 2	2275028.4 9	507995.9 4	2276456.1 7	Картометрически й метод	1	-
6302	508980.1 5	2275028.4 3	507995.2 6	2276452.9 7	Картометрически й метод	1	-
6303	508980.2 7	2275028.3 6	507991.9 6	2276448.2 3	Картометрически й метод	1	-

Сведения о местоположении измененных (уточненных) границ объекта

1. Система координат -МСК-45, зона 2

2. Сведения о характерных точках границ объекта

Обозначение характерных точек границ	Существующие координаты, м		Измененные (уточненные) координаты, м		Метод определения координат характерной точки	Средняя квадратическая погрешность положения характерной точки (Mt), м	Описание обозначения точки на местности (при наличии)
	X	Y	X	Y			
6304	508980.4 0	2275028.3 0	507991.4 0	2276445.5 1	Картометрически й метод	1	-
6305	508980.5 3	2275028.2 6	507991.4 2	2276439.6 9	Картометрически й метод	1	-
6306	508980.6 7	2275028.2 0	507991.1 0	2276436.6 4	Картометрически й метод	1	-
6307	508980.7 8	2275028.1 5	507990.0 8	2276433.9 1	Картометрически й метод	1	-
6308	508980.9 2	2275028.0 9	507987.5 1	2276429.2 4	Картометрически й метод	1	-
6309	508981.0 5	2275028.0 5	507986.4 2	2276426.5 1	Картометрически й метод	1	-
6310	508981.1 8	2275028.0 1	507986.4 0	2276423.9 3	Картометрически й метод	1	-
6311	508981.3 1	2275027.9 6	507986.3 0	2276421.4 2	Картометрически й метод	1	-
6312	508981.4 4	2275027.9 2	507985.4 1	2276419.1 5	Картометрически й метод	1	-
6313	508981.5 9	2275027.8 8	507982.4 9	2276415.4 7	Картометрически й метод	1	-
6314	508981.7 3	2275027.8 5	507981.1 4	2276412.5 4	Картометрически й метод	1	-
6315	508981.8 6	2275027.8 2	507978.8 0	2276405.3 6	Картометрически й метод	1	-
6316	508982.0 0	2275027.7 8	507975.5 5	2276395.2 5	Картометрически й метод	1	-
6317	508982.1 3	2275027.7 5	507973.0 8	2276387.6 8	Картометрически й метод	1	-
6318	508985.2 8	2275027.1 3	507969.7 1	2276378.3 6	Картометрически й метод	1	-
6319	508985.4 2	2275027.1 0	507966.8 2	2276368.5 3	Картометрически й метод	1	-
6320	508985.5 6	2275027.0 8	507965.0 4	2276362.1 5	Картометрически й метод	1	-
6321	508985.6 9	2275027.0 5	507963.8 0	2276360.4 1	Картометрически й метод	1	-
6322	508985.8 3	2275027.0 4	507962.5 2	2276358.2 8	Картометрически й метод	1	-
6323	508985.9 7	2275027.0 2	507961.4 3	2276355.2 9	Картометрически й метод	1	-
6324	508986.1 1	2275027.0 1	507961.0 3	2276351.3 1	Картометрически й метод	1	-
6325	508986.2 5	2275026.9 9	507959.7 5	2276348.4 5	Картометрически й метод	1	-
6326	508986.3 8	2275026.9 8	507957.2 2	2276345.3 6	Картометрически й метод	1	-
6327	508986.5 2	2275026.9 8	507954.5 5	2276341.7 5	Картометрически й метод	1	-
6328	508986.6 6	2275026.9 8	507954.0 7	2276338.6 4	Картометрически й метод	1	-
6329	508986.8 0	2275026.9 7	507954.3 6	2276332.2 9	Картометрически й метод	1	-
6330	508986.9 4	2275026.9 7	507954.8 6	2276327.7 4	Картометрически й метод	1	-

Сведения о местоположении измененных (уточненных) границ объекта

1. Система координат -МСК-45, зона 2

2. Сведения о характерных точках границ объекта

Обозначение характерных точек границ	Существующие координаты, м		Измененные (уточненные) координаты, м		Метод определения координат характерной точки	Средняя квадратическая погрешность положения характерной точки (Mt), м	Описание обозначения точки на местности (при наличии)
	X	Y	X	Y			
6331	508987.0 8	2275026.9 7	507954.5 5	2276322.1 1	Картометрически й метод	1	-
6332	508987.2 2	2275026.9 9	507953.9 6	2276317.3 4	Картометрически й метод	1	-
6333	508987.3 6	2275026.9 9	507952.4 6	2276311.8 2	Картометрически й метод	1	-
6334	508987.5 0	2275027.0 0	507948.9 6	2276306.0 9	Картометрически й метод	1	-
6335	508987.6 4	2275027.0 1	507947.5 7	2276302.4 2	Картометрически й метод	1	-
6336	508987.7 8	2275027.0 2	507947.3 5	2276299.7 7	Картометрически й метод	1	-
6337	508987.9 1	2275027.0 5	507947.8 6	2276296.2 8	Картометрически й метод	1	-
6338	508988.0 5	2275027.0 7	507948.2 8	2276292.5 1	Картометрически й метод	1	-
6339	508988.1 9	2275027.0 9	507948.2 5	2276289.9 9	Картометрически й метод	1	-
6340	508988.3 3	2275027.1 1	507946.9 6	2276287.7 2	Картометрически й метод	1	-
6341	508988.4 6	2275027.1 3	507945.1 5	2276285.1 9	Картометрически й метод	1	-
6342	508988.6 0	2275027.1 7	507944.5 1	2276283.3 9	Картометрически й метод	1	-
6343	508988.7 4	2275027.2 0	507944.1 7	2276279.5 5	Картометрически й метод	1	-
6344	508988.8 8	2275027.2 3	507944.7 6	2276275.5 2	Картометрически й метод	1	-
6345	508989.0 1	2275027.2 7	507945.5 5	2276271.5 6	Картометрически й метод	1	-
6346	508989.1 3	2275027.3 1	507945.3 2	2276268.9 2	Картометрически й метод	1	-
6347	508989.2 6	2275027.3 5	507945.0 0	2276266.4 6	Картометрически й метод	1	-
6348	508989.4 0	2275027.4 0	507943.4 3	2276260.8 2	Картометрически й метод	1	-
6349	508989.5 3	2275027.4 4	507942.0 4	2276256.1 0	Картометрически й метод	1	-
6350	508989.6 6	2275027.4 9	507941.2 1	2276250.3 9	Картометрически й метод	1	-
6351	508989.7 9	2275027.5 3	507940.0 9	2276245.2 2	Картометрически й метод	1	-
6352	508989.9 2	2275027.5 9	507938.9 0	2276241.0 4	Картометрически й метод	1	-
6353	508990.0 5	2275027.6 5	507938.4 9	2276238.1 2	Картометрически й метод	1	-
6354	508990.1 8	2275027.7 0	507937.2 1	2276227.6 4	Картометрически й метод	1	-
6355	508990.3 0	2275027.7 7	507935.9 5	2276223.1 3	Картометрически й метод	1	-
6356	508990.4 3	2275027.8 2	507935.5 5	2276219.4 9	Картометрически й метод	1	-
6357	508990.5 6	2275027.8 9	507934.6 2	2276215.9 6	Картометрически й метод	1	-

Сведения о местоположении измененных (уточненных) границ объекта

1. Система координат -МСК-45, зона 2

2. Сведения о характерных точках границ объекта

Обозначение характерных точек границ	Существующие координаты, м		Измененные (уточненные) координаты, м		Метод определения координат характерной точки	Средняя квадратическая погрешность положения характерной точки (Mt), м	Описание обозначения точки на местности (при наличии)
	X	Y	X	Y			
6358	508990.68	2275027.95	507932.56	2276211.63	Картометрический метод	1	-
6359	508990.79	2275028.02	507931.12	2276205.79	Картометрический метод	1	-
6360	508990.91	2275028.09	507929.91	2276200.35	Картометрический метод	1	-
6361	508991.03	2275028.16	507928.95	2276193.71	Картометрический метод	1	-
6362	508991.15	2275028.24	507927.21	2276186.48	Картометрический метод	1	-
6363	508991.27	2275028.32	507925.72	2276179.91	Картометрический метод	1	-
6364	508991.39	2275028.39	507923.37	2276173.06	Картометрический метод	1	-
6365	508991.50	2275028.47	507920.37	2276164.02	Картометрический метод	1	-
6366	508991.62	2275028.55	507916.89	2276157.95	Картометрический метод	1	-
6367	508991.73	2275028.63	507913.61	2276151.35	Картометрический метод	1	-
6368	508991.83	2275028.73	507912.09	2276146.77	Картометрический метод	1	-
6369	508991.94	2275028.81	507910.28	2276144.42	Картометрический метод	1	-
6370	508992.05	2275028.90	507906.92	2276141.06	Картометрический метод	1	-
6371	508992.15	2275028.99	507903.81	2276136.39	Картометрический метод	1	-
6372	508992.26	2275029.08	507902.27	2276133.25	Картометрический метод	1	-
6373	508992.36	2275029.18	507902.37	2276130.67	Картометрический метод	1	-
6374	508992.46	2275029.27	507902.53	2276128.95	Картометрический метод	1	-
6375	508992.55	2275029.38	507904.27	2276127.79	Картометрический метод	1	-
6376	508992.65	2275029.49	507905.49	2276126.29	Картометрический метод	1	-
6377	508992.75	2275029.58	507905.51	2276124.70	Картометрический метод	1	-
6378	508992.84	2275029.68	507905.27	2276122.84	Картометрический метод	1	-
6379	508992.93	2275029.78	507903.05	2276120.76	Картометрический метод	1	-
6380	508993.02	2275029.89	507898.43	2276116.33	Картометрический метод	1	-
6381	508993.10	2275030.00	507895.96	2276112.52	Картометрический метод	1	-
6382	508993.19	2275030.13	507894.91	2276109.93	Картометрический метод	1	-
6383	508993.28	2275030.23	507894.79	2276104.62	Картометрический метод	1	-
6384	508993.36	2275030.34	507894.63	2276101.98	Картометрический метод	1	-

Сведения о местоположении измененных (уточненных) границ объекта

1. Система координат -МСК-45, зона 2

2. Сведения о характерных точках границ объекта

Обозначение характерных точек границ	Существующие координаты, м		Измененные (уточненные) координаты, м		Метод определения координат характерной точки	Средняя квадратическая погрешность положения характерной точки (Mt), м	Описание обозначения точки на местности (при наличии)
	X	Y	X	Y			
6385	508993.45	2275030.45	507894.01	2276099.65	Картометрический метод	1	-
6386	508993.52	2275030.56	507891.99	2276097.64	Картометрический метод	1	-
6387	508993.59	2275030.68	507889.96	2276095.82	Картометрический метод	1	-
6388	508993.66	2275030.80	507888.74	2276093.22	Картометрический метод	1	-
6389	508993.74	2275030.92	507888.78	2276090.71	Картометрический метод	1	-
6390	508993.81	2275031.04	507890.14	2276088.81	Картометрический метод	1	-
6391	508993.88	2275031.17	507890.29	2276087.36	Картометрический метод	1	-
6392	508993.94	2275031.29	507889.71	2276085.90	Картометрический метод	1	-
6393	508994.00	2275031.41	507887.20	2276083.94	Картометрический метод	1	-
6394	508994.06	2275031.53	507884.78	2276082.18	Картометрический метод	1	-
6395	508994.12	2275031.66	507883.69	2276079.98	Картометрический метод	1	-
6396	508994.18	2275031.79	507882.97	2276074.81	Картометрический метод	1	-
6397	508994.24	2275031.91	507882.00	2276066.34	Картометрический метод	1	-
6398	508994.28	2275032.04	507880.70	2276060.36	Картометрический метод	1	-
6399	508994.33	2275032.17	507879.13	2276055.37	Картометрический метод	1	-
6400	508994.38	2275032.30	507877.09	2276050.18	Картометрический метод	1	-
6401	508994.43	2275032.43	507875.19	2276044.60	Картометрический метод	1	-
6402	508994.47	2275032.57	507874.23	2276041.67	Картометрический метод	1	-
6403	508994.51	2275032.71	507874.40	2276040.15	Картометрический метод	1	-
6404	508994.55	2275032.84	507875.53	2276039.12	Картометрический метод	1	-
6405	508994.59	2275032.97	507877.05	2276038.94	Картометрический метод	1	-
6406	508994.62	2275033.11	507879.17	2276038.97	Картометрический метод	1	-
6407	508994.65	2275033.24	507880.71	2276038.20	Картометрический метод	1	-
6408	508994.68	2275033.38	507881.33	2276036.81	Картометрический метод	1	-
6409	509073.22	2275419.24	507881.47	2276034.71	Картометрический метод	1	-
6410	509073.25	2275419.38	507880.76	2276032.85	Картометрический метод	1	-
6411	509073.27	2275419.52	507879.18	2276031.62	Картометрический метод	1	-

Сведения о местоположении измененных (уточненных) границ объекта

1. Система координат -МСК-45, зона 2

2. Сведения о характерных точках границ объекта

Обозначение характерных точек границ	Существующие координаты, м		Измененные (уточненные) координаты, м		Метод определения координат характерной точки	Средняя квадратическая погрешность положения характерной точки (Mt), м	Описание обозначения точки на местности (при наличии)
	X	Y	X	Y			
6412	509073.29	2275419.66	507877.54	2276031.08	Картометрический метод	1	-
6413	509073.31	2275419.80	507875.68	2276030.85	Картометрический метод	1	-
6414	509073.33	2275419.94	507875.30	2276030.24	Картометрический метод	1	-
6415	509073.35	2275420.08	507875.65	2276029.39	Картометрический метод	1	-
6416	509073.35	2275420.23	507877.65	2276027.97	Картометрический метод	1	-
6417	509073.36	2275420.37	507878.27	2276026.46	Картометрический метод	1	-
6418	509073.37	2275420.51	507878.43	2276024.47	Картометрический метод	1	-
6419	509073.38	2275420.65	507878.34	2276022.09	Картометрический метод	1	-
6420	509073.37	2275420.79	507877.05	2276019.36	Картометрический метод	1	-
6421	509073.38	2275420.94	507875.17	2276016.95	Картометрический метод	1	-
6422	509073.38	2275421.08	507872.80	2276016.51	Картометрический метод	1	-
6423	509073.37	2275421.22	507870.73	2276016.88	Картометрический метод	1	-
6424	509073.37	2275421.36	507869.15	2276016.79	Картометрический метод	1	-
6425	509073.35	2275421.50	507868.97	2276015.86	Картометрический метод	1	-
6426	509073.34	2275421.64	507870.38	2276014.43	Картометрический метод	1	-
6427	509073.32	2275421.79	507871.12	2276013.46	Картометрический метод	1	-
6428	509073.31	2275421.93	507871.81	2276011.47	Картометрический метод	1	-
6429	509073.29	2275422.07	507874.22	2276009.53	Картометрический метод	1	-
6430	509073.27	2275422.21	507875.25	2276007.29	Картометрический метод	1	-
6431	509073.23	2275422.35	507875.26	2276006.17	Картометрический метод	1	-
6432	509073.21	2275422.49	507874.11	2276003.43	Картометрический метод	1	-
6433	509073.18	2275422.63	507874.02	2276001.38	Картометрический метод	1	-
6434	509073.15	2275422.77	507873.88	2275999.07	Картометрический метод	1	-
6435	509073.11	2275422.89	507872.79	2275996.86	Картометрический метод	1	-
6436	509073.07	2275423.03	507870.91	2275994.52	Картометрический метод	1	-
6437	509073.03	2275423.17	507870.27	2275992.99	Картометрический метод	1	-
6438	509072.99	2275423.30	507870.63	2275991.01	Картометрический метод	1	-

Сведения о местоположении измененных (уточненных) границ объекта

1. Система координат -МСК-45, зона 2

2. Сведения о характерных точках границ объекта

Обозначение характерных точек границ	Существующие координаты, м		Измененные (уточненные) координаты, м		Метод определения координат характерной точки	Средняя квадратическая погрешность положения характерной точки (Mt), м	Описание обозначения точки на местности (при наличии)
	X	Y	X	Y			
6439	509072.9 5	2275423.4 4	507871.1 1	2275989.7 7	Картометрически й метод	1	-
6440	509072.8 9	2275423.5 7	507870.6 0	2275988.7 0	Картометрически й метод	1	-
6441	509072.8 5	2275423.7 1	507868.9 0	2275987.2 8	Картометрически й метод	1	-
6442	509072.8 0	2275423.8 5	507866.2 5	2275982.6 8	Картометрически й метод	1	-
6443	509072.7 4	2275423.9 7	507864.5 8	2275979.9 4	Картометрически й метод	1	-
6444	509072.6 9	2275424.1 0	507862.7 4	2275978.6 6	Картометрически й метод	1	-
6445	509072.6 2	2275424.2 3	507859.8 5	2275977.2 9	Картометрически й метод	1	-
6446	509072.5 6	2275424.3 6	507857.8 3	2275975.6 1	Картометрически й метод	1	-
6447	509072.5 0	2275424.4 9	507856.8 0	2275973.2 7	Картометрически й метод	1	-
6448	509072.4 4	2275424.6 1	507855.3 3	2275972.0 6	Картометрически й метод	1	-
6449	509072.3 7	2275424.7 3	507854.2 5	2275969.6 0	Картометрически й метод	1	-
6450	509072.2 9	2275424.8 6	507853.7 9	2275964.5 6	Картометрически й метод	1	-
6451	509072.2 2	2275424.9 8	507853.0 3	2275961.9 7	Картометрически й метод	1	-
6452	509072.1 5	2275425.1 0	507852.4 8	2275959.7 8	Картометрически й метод	1	-
6453	509072.0 7	2275425.2 2	507852.7 0	2275957.8 7	Картометрически й метод	1	-
6454	509072.0 0	2275425.3 4	507853.8 5	2275956.2 9	Картометрически й метод	1	-
6455	509071.9 1	2275425.4 6	507855.6 6	2275955.1 3	Картометрически й метод	1	-
6456	509071.8 2	2275425.5 8	507856.2 3	2275952.9 6	Картометрически й метод	1	-
6457	509071.7 5	2275425.6 8	507856.1 7	2275951.1 7	Картометрически й метод	1	-
6458	509071.6 6	2275425.7 9	507855.5 5	2275949.1 1	Картометрически й метод	1	-
6459	509071.5 7	2275425.9 1	507854.1 8	2275947.6 4	Картометрически й метод	1	-
6460	509071.4 8	2275426.0 2	507851.8 1	2275946.6 0	Картометрически й метод	1	-
6461	509071.3 8	2275426.1 2	507851.2 3	2275945.2 7	Картометрически й метод	1	-
6462	509071.2 8	2275426.2 3	507851.8 6	2275943.1 6	Картометрически й метод	1	-
6463	509071.1 9	2275426.3 5	507852.0 3	2275941.0 6	Картометрически й метод	1	-
6464	509071.0 9	2275426.4 3	507851.8 2	2275939.3 3	Картометрически й метод	1	-
6465	509070.9 9	2275426.5 3	507850.5 5	2275936.4 0	Картометрически й метод	1	-

Сведения о местоположении измененных (уточненных) границ объекта

1. Система координат -МСК-45, зона 2

2. Сведения о характерных точках границ объекта

Обозначение характерных точек границ	Существующие координаты, м		Измененные (уточненные) координаты, м		Метод определения координат характерной точки	Средняя квадратическая погрешность положения характерной точки (Mt), м	Описание обозначения точки на местности (при наличии)
	X	Y	X	Y			
6466	509070.9 0	2275426.6 3	507849.5 4	2275933.0 8	Картометрически й метод	1	-
6467	509070.7 9	2275426.7 3	507848.2 6	2275930.2 2	Картометрически й метод	1	-
6468	509070.6 8	2275426.8 3	507847.3 1	2275926.4 3	Картометрически й метод	1	-
6469	509070.5 7	2275426.9 2	507846.9 0	2275923.2 5	Картометрически й метод	1	-
6470	509070.4 7	2275427.0 2	507846.4 1	2275921.5 9	Картометрически й метод	1	-
6471	509070.3 5	2275427.1 0	507844.9 1	2275919.5 2	Картометрически й метод	1	-
6472	509070.2 4	2275427.1 9	507842.2 0	2275916.5 7	Картометрически й метод	1	-
6473	509070.1 3	2275427.2 7	507840.9 9	2275913.9 7	Картометрически й метод	1	-
6474	509070.0 2	2275427.3 6	507839.7 1	2275910.5 1	Картометрически й метод	1	-
6475	509069.9 0	2275427.4 4	507838.0 2	2275904.6 6	Картометрически й метод	1	-
6476	509069.7 8	2275427.5 2	507836.9 4	2275898.9 6	Картометрически й метод	1	-
6477	509069.6 6	2275427.5 9	507835.2 4	2275893.7 0	Картометрически й метод	1	-
6478	509069.5 4	2275427.6 7	507833.5 9	2275889.5 0	Картометрически й метод	1	-
6479	509069.4 2	2275427.7 4	507831.8 4	2275886.5 7	Картометрически й метод	1	-
6480	509069.3 0	2275427.8 1	507830.2 2	2275884.2 3	Картометрически й метод	1	-
6481	509069.1 7	2275427.8 8	507827.7 3	2275882.6 1	Картометрически й метод	1	-
6482	509069.0 5	2275427.9 4	507824.9 7	2275881.1 1	Картометрически й метод	1	-
6483	509068.9 2	2275428.0 1	507822.1 5	2275879.7 4	Картометрически й метод	1	-
6484	509068.7 9	2275428.0 7	507820.0 6	2275878.0 7	Картометрически й метод	1	-
6485	509068.6 6	2275428.1 3	507818.5 7	2275875.9 2	Картометрически й метод	1	-
6486	509068.5 3	2275428.2 0	507817.4 9	2275873.3 2	Картометрически й метод	1	-
6487	509068.4 0	2275428.2 4	507815.9 5	2275871.5 2	Картометрически й метод	1	-
6488	509068.2 7	2275428.2 9	507813.6 7	2275869.8 9	Картометрически й метод	1	-
6489	509068.1 4	2275428.3 5	507811.4 8	2275867.7 4	Картометрически й метод	1	-
6490	509068.0 0	2275428.4 0	507807.5 0	2275864.7 4	Картометрически й метод	1	-
6491	509067.8 7	2275428.4 4	507802.3 6	2275861.4 8	Картометрически й метод	1	-
6492	509067.7 3	2275428.4 8	507796.7 4	2275856.5 8	Картометрически й метод	1	-

Сведения о местоположении измененных (уточненных) границ объекта

1. Система координат -МСК-45, зона 2

2. Сведения о характерных точках границ объекта

Обозначение характерных точек границ	Существующие координаты, м		Измененные (уточненные) координаты, м		Метод определения координат характерной точки	Средняя квадратическая погрешность положения характерной точки (Mt), м	Описание обозначения точки на местности (при наличии)
	X	Y	X	Y			
6493	509067.6 0	2275428.5 2	507794.3 9	2275854.8 8	Картометрически й метод	1	-
6494	509067.4 6	2275428.5 6	507790.9 1	2275853.5 1	Картометрически й метод	1	-
6495	509067.3 2	2275428.6 0	507787.9 5	2275852.4 1	Картометрически й метод	1	-
6496	509067.1 9	2275428.6 3	507782.8 5	2275847.7 7	Картометрически й метод	1	-
6497	509067.0 5	2275428.6 6	507777.9 3	2275843.2 1	Картометрически й метод	1	-
6498	509066.9 1	2275428.6 9	507774.3 5	2275839.6 3	Картометрически й метод	1	-
6499	509066.7 7	2275428.7 1	507771.5 2	2275837.9 4	Картометрически й метод	1	-
6500	509063.8 3	2275429.2 4	507769.4 8	2275837.1 8	Картометрически й метод	1	-
6501	509063.6 9	2275429.2 5	507765.5 1	2275837.0 6	Картометрически й метод	1	-
6502	509063.5 6	2275429.2 7	507763.6 7	2275836.7 6	Картометрически й метод	1	-
6503	509063.4 2	2275429.2 9	507762.0 9	2275835.6 2	Картометрически й метод	1	-
6504	509063.2 8	2275429.3 1	507760.5 1	2275833.3 4	Картометрически й метод	1	-
6505	509063.1 5	2275429.3 3	507759.0 5	2275829.0 8	Картометрически й метод	1	-
6506	509063.0 1	2275429.3 3	507757.9 7	2275826.6 3	Картометрически й метод	1	-
6507	509062.8 8	2275429.3 4	507756.2 9	2275824.8 2	Картометрически й метод	1	-
6508	509062.7 4	2275429.3 5	507753.3 8	2275823.7 1	Картометрически й метод	1	-
6509	-	-	507750.9 4	2275822.8 8	Картометрически й метод	1	-
6510	-	-	507746.9 8	2275822.6 9	Картометрически й метод	1	-
6511	-	-	507743.1 3	2275823.4 2	Картометрически й метод	1	-
6512	-	-	507737.1 5	2275825.2 5	Картометрически й метод	1	-
6513	-	-	507732.1 8	2275827.8 9	Картометрически й метод	1	-
6514	-	-	507725.5 1	2275832.5 5	Картометрически й метод	1	-
6515	-	-	507715.5 3	2275839.2 8	Картометрически й метод	1	-
6516	-	-	507709.2 8	2275844.3 5	Картометрически й метод	1	-
6517	-	-	507703.9 5	2275846.8 5	Картометрически й метод	1	-
6518	-	-	507701.0 7	2275848.9 3	Картометрически й метод	1	-
6519	-	-	507699.8 5	2275851.0 9	Картометрически й метод	1	-

Сведения о местоположении измененных (уточненных) границ объекта

1. Система координат -МСК-45, зона 2

2. Сведения о характерных точках границ объекта

Обозначение характерных точек границ	Существующие координаты, м		Измененные (уточненные) координаты, м		Метод определения координат характерной точки	Средняя квадратическая погрешность положения характерной точки (Mt), м	Описание обозначения точки на местности (при наличии)
	X	Y	X	Y			
6520	-	-	507699.9 5	2275853.2 7	Картометрический метод	1	-
6521	-	-	507700.1 7	2275855.9 2	Картометрический метод	1	-
6522	-	-	507699.7 4	2275857.8 4	Картометрический метод	1	-
6523	-	-	507696.3 0	2275862.8 2	Картометрический метод	1	-
6524	-	-	507692.4 8	2275867.9 1	Картометрический метод	1	-
6525	-	-	507687.4 3	2275874.0 5	Картометрический метод	1	-
6526	-	-	507685.2 0	2275877.4 6	Картометрический метод	1	-
6527	-	-	507684.8 4	2275879.5 1	Картометрический метод	1	-
6528	-	-	507685.2 7	2275886.0 6	Картометрический метод	1	-
6529	-	-	507684.3 7	2275888.8 3	Картометрический метод	1	-
6530	-	-	507681.7 3	2275892.4 9	Картометрический метод	1	-
6531	-	-	507679.4 7	2275897.1 6	Картометрический метод	1	-
6532	-	-	507677.3 1	2275900.4 4	Картометрический метод	1	-
6533	-	-	507675.7 0	2275904.5 7	Картометрический метод	1	-
6534	-	-	507675.5 2	2275907.5 5	Картометрический метод	1	-
6535	-	-	507676.0 8	2275910.2 1	Картометрический метод	1	-
6536	-	-	507676.6 3	2275912.8 0	Картометрический метод	1	-
6537	-	-	507676.5 5	2275914.4 5	Картометрический метод	1	-
6538	-	-	507675.4 6	2275916.2 3	Картометрический метод	1	-
6539	-	-	507673.1 1	2275918.1 0	Картометрический метод	1	-
6540	-	-	507671.1 6	2275920.3 9	Картометрический метод	1	-
6541	-	-	507669.0 3	2275921.6 1	Картометрический метод	1	-
6542	-	-	507667.0 4	2275921.9 9	Картометрический метод	1	-
6543	-	-	507662.8 8	2275921.3 2	Картометрический метод	1	-
6544	-	-	507660.6 3	2275921.0 9	Картометрический метод	1	-
6545	-	-	507657.9 5	2275921.4 5	Картометрический метод	1	-
6546	-	-	507655.2 2	2275922.4 0	Картометрический метод	1	-

Сведения о местоположении измененных (уточненных) границ объекта

1. Система координат -МСК-45, зона 2

2. Сведения о характерных точках границ объекта

Обозначение характерных точек границ	Существующие координаты, м		Измененные (уточненные) координаты, м		Метод определения координат характерной точки	Средняя квадратическая погрешность положения характерной точки (Mt), м	Описание обозначения точки на местности (при наличии)
	X	Y	X	Y			
6547	-	-	507652.6 9	2275923.6 1	Картометрически й метод	1	-
6548	-	-	507650.0 7	2275926.0 2	Картометрически й метод	1	-
6549	-	-	507646.9 0	2275929.8 1	Картометрически й метод	1	-
6550	-	-	507644.7 0	2275931.2 3	Картометрически й метод	1	-
6551	-	-	507639.2 4	2275933.8 0	Картометрически й метод	1	-
6552	-	-	507633.4 0	2275935.1 6	Картометрически й метод	1	-
6553	-	-	507629.2 5	2275935.5 7	Картометрически й метод	1	-
6554	-	-	507624.4 4	2275934.4 4	Картометрически й метод	1	-
6555	-	-	507618.9 9	2275931.6 5	Картометрически й метод	1	-
6556	-	-	507615.0 7	2275928.2 1	Картометрически й метод	1	-
6557	-	-	507612.2 9	2275924.0 7	Картометрически й метод	1	-
6558	-	-	507609.7 2	2275919.0 1	Картометрически й метод	1	-
6559	-	-	507607.3 8	2275912.4 8	Картометрически й метод	1	-
6560	-	-	507605.9 2	2275910.2 8	Картометрически й метод	1	-
6561	-	-	507603.3 1	2275907.8 0	Картометрически й метод	1	-
6562	-	-	507601.6 3	2275905.1 8	Картометрически й метод	1	-
6563	-	-	507600.1 2	2275904.1 8	Картометрически й метод	1	-
6564	-	-	507598.4 0	2275903.8 9	Картометрически й метод	1	-
6565	-	-	507595.7 4	2275905.3 0	Картометрически й метод	1	-
6566	-	-	507593.1 2	2275907.9 7	Картометрически й метод	1	-
6567	-	-	507589.9 5	2275912.3 6	Картометрически й метод	1	-
6568	-	-	507587.2 6	2275914.9 6	Картометрически й метод	1	-
6569	-	-	507585.5 1	2275916.9 2	Картометрически й метод	1	-
6570	-	-	507583.6 9	2275919.8 1	Картометрически й метод	1	-
6571	-	-	507582.1 9	2275921.9 0	Картометрически й метод	1	-
6572	-	-	507580.4 6	2275922.7 3	Картометрически й метод	1	-
6573	-	-	507577.6 6	2275921.9 1	Картометрически й метод	1	-

Сведения о местоположении измененных (уточненных) границ объекта

1. Система координат -МСК-45, зона 2

2. Сведения о характерных точках границ объекта

Обозначение характерных точек границ	Существующие координаты, м		Измененные (уточненные) координаты, м		Метод определения координат характерной точки	Средняя квадратическая погрешность положения характерной точки (Mt), м	Описание обозначения точки на местности (при наличии)
	X	Y	X	Y			
6574	-	-	507575.6 9	2275921.2 7	Картометрически й метод	1	-
6575	-	-	507573.8 2	2275921.7 7	Картометрически й метод	1	-
6576	-	-	507570.8 8	2275924.0 5	Картометрически й метод	1	-
6577	-	-	507567.7 9	2275927.2 4	Картометрически й метод	1	-
6578	-	-	507566.2 9	2275930.4 6	Картометрически й метод	1	-
6579	-	-	507565.8 5	2275933.4 9	Картометрически й метод	1	-
6580	-	-	507566.3 9	2275936.9 4	Картометрически й метод	1	-
6581	-	-	507566.0 1	2275939.9 8	Картометрически й метод	1	-
6582	-	-	507565.9 1	2275943.2 2	Картометрически й метод	1	-
6583	-	-	507566.5 1	2275946.8 0	Картометрически й метод	1	-
6584	-	-	507568.0 4	2275951.0 6	Картометрически й метод	1	-
6585	-	-	507568.6 8	2275955.8 3	Картометрически й метод	1	-
6586	-	-	507570.0 5	2275960.0 2	Картометрически й метод	1	-
6587	-	-	507571.7 4	2275962.4 2	Картометрически й метод	1	-
6588	-	-	507572.1 0	2275964.4 8	Картометрически й метод	1	-
6589	-	-	507572.2 3	2275969.1 1	Картометрически й метод	1	-
6590	-	-	507573.5 4	2275974.0 3	Картометрически й метод	1	-
6591	-	-	507574.8 4	2275980.2 0	Картометрически й метод	1	-
6592	-	-	507576.7 9	2275986.5 8	Картометрически й метод	1	-
6593	-	-	507578.1 0	2275994.5 4	Картометрически й метод	1	-
6594	-	-	507581.7 7	2276009.8 1	Картометрически й метод	1	-
6595	-	-	507586.1 5	2276029.2 6	Картометрически й метод	1	-
6596	-	-	507588.6 8	2276036.5 7	Картометрически й метод	1	-
6597	-	-	507590.6 7	2276040.1 7	Картометрически й метод	1	-
6598	-	-	507591.8 7	2276042.7 0	Картометрически й метод	1	-
6599	-	-	507593.8 8	2276044.8 5	Картометрически й метод	1	-
6600	-	-	507596.8 9	2276047.0 8	Картометрически й метод	1	-

Сведения о местоположении измененных (уточненных) границ объекта

1. Система координат -МСК-45, зона 2

2. Сведения о характерных точках границ объекта

Обозначение характерных точек границ	Существующие координаты, м		Измененные (уточненные) координаты, м		Метод определения координат характерной точки	Средняя квадратическая погрешность положения характерной точки (Mt), м	Описание обозначения точки на местности (при наличии)
	X	Y	X	Y			
6601	-	-	507599.6 5	2276048.3 8	Картометрически й метод	1	-
6602	-	-	507602.1 5	2276049.4 8	Картометрически й метод	1	-
6603	-	-	507603.7 8	2276051.4 2	Картометрически й метод	1	-
6604	-	-	507604.8 7	2276053.0 2	Картометрически й метод	1	-
6605	-	-	507605.5 8	2276054.4 3	Картометрически й метод	1	-
6606	-	-	507605.6 1	2276056.4 7	Картометрически й метод	1	-
6607	-	-	507603.7 0	2276060.6 1	Картометрически й метод	1	-
6608	-	-	507602.3 2	2276064.2 9	Картометрически й метод	1	-
6609	-	-	507601.8 9	2276066.6 8	Картометрически й метод	1	-
6610	-	-	507602.4 7	2276068.7 9	Картометрически й метод	1	-
6611	-	-	507603.9 4	2276071.2 7	Картометрически й метод	1	-
6612	-	-	507604.5 4	2276073.6 0	Картометрически й метод	1	-
6613	-	-	507604.5 6	2276075.8 4	Картометрически й метод	1	-
6614	-	-	507603.4 0	2276078.6 0	Картометрически й метод	1	-
6615	-	-	507602.7 1	2276080.5 1	Картометрически й метод	1	-
6616	-	-	507603.0 7	2276082.3 7	Картометрически й метод	1	-
6617	-	-	507604.5 6	2276085.0 4	Картометрически й метод	1	-
6618	-	-	507607.1 5	2276088.3 9	Картометрически й метод	1	-
6619	-	-	507608.2 4	2276091.1 7	Картометрически й метод	1	-
6620	-	-	507608.8 6	2276094.3 6	Картометрически й метод	1	-
6621	-	-	507608.6 7	2276098.0 0	Картометрически й метод	1	-
6622	-	-	507607.4 9	2276101.0 9	Картометрически й метод	1	-
6623	-	-	507606.4 6	2276104.1 2	Картометрически й метод	1	-
6624	-	-	507606.4 9	2276106.3 7	Картометрически й метод	1	-
6625	-	-	507607.2 8	2276109.0 2	Картометрически й метод	1	-
6626	-	-	507608.3 4	2276113.0 8	Картометрически й метод	1	-
6627	-	-	507608.7 4	2276117.1 1	Картометрически й метод	1	-

Сведения о местоположении измененных (уточненных) границ объекта

1. Система координат -МСК-45, зона 2

2. Сведения о характерных точках границ объекта

Обозначение характерных точек границ	Существующие координаты, м		Измененные (уточненные) координаты, м		Метод определения координат характерной точки	Средняя квадратическая погрешность положения характерной точки (Mt), м	Описание обозначения точки на местности (при наличии)
	X	Y	X	Y			
6628	-	-	507609.3 4	2276121.6 9	Картометрически й метод	1	-
6629	-	-	507609.8 9	2276124.9 4	Картометрически й метод	1	-
6630	-	-	507611.2 4	2276126.8 8	Картометрически й метод	1	-
6631	-	-	507613.6 5	2276129.4 3	Картометрически й метод	1	-
6632	-	-	507614.8 1	2276131.7 0	Картометрически й метод	1	-
6633	-	-	507615.1 7	2276134.2 8	Картометрически й метод	1	-
6634	-	-	507615.1 1	2276136.4 6	Картометрически й метод	1	-
6635	-	-	507614.3 4	2276138.5 7	Картометрически й метод	1	-
6636	-	-	507612.6 0	2276140.2 6	Картометрически й метод	1	-
6637	-	-	507610.6 5	2276142.1 5	Картометрически й метод	1	-
6638	-	-	507609.8 9	2276144.1 2	Картометрически й метод	1	-
6639	-	-	507609.8 7	2276145.7 1	Картометрически й метод	1	-
6640	-	-	507611.1 1	2276147.1 3	Картометрически й метод	1	-
6641	-	-	507613.0 2	2276147.7 4	Картометрически й метод	1	-
6642	-	-	507614.6 6	2276148.1 7	Картометрически й метод	1	-
6643	-	-	507614.9 7	2276149.5 0	Картометрически й метод	1	-
6644	-	-	507614.7 3	2276152.2 0	Картометрически й метод	1	-
6645	-	-	507615.3 0	2276154.4 6	Картометрически й метод	1	-
6646	-	-	507616.5 7	2276155.7 3	Картометрически й метод	1	-
6647	-	-	507618.3 9	2276157.4 1	Картометрически й метод	1	-
6648	-	-	507619.2 9	2276159.6 8	Картометрически й метод	1	-
6649	-	-	507619.9 8	2276162.2 7	Картометрически й метод	1	-
6650	-	-	507620.3 6	2276167.5 0	Картометрически й метод	1	-
6651	-	-	507621.0 8	2276172.6 0	Картометрически й метод	1	-
6652	-	-	507622.1 5	2276178.5 7	Картометрически й метод	1	-
6653	-	-	507623.0 6	2276183.9 5	Картометрически й метод	1	-
6654	-	-	507623.5 4	2276187.1 9	Картометрически й метод	1	-

Сведения о местоположении измененных (уточненных) границ объекта

1. Система координат -МСК-45, зона 2

2. Сведения о характерных точках границ объекта

Обозначение характерных точек границ	Существующие координаты, м		Измененные (уточненные) координаты, м		Метод определения координат характерной точки	Средняя квадратическая погрешность положения характерной точки (Mt), м	Описание обозначения точки на местности (при наличии)
	X	Y	X	Y			
6655	-	-	507623.8 2	2276190.3 1	Картометрически й метод	1	-
6656	-	-	507623.5 7	2276194.0 1	Картометрически й метод	1	-
6657	-	-	507622.1 7	2276198.8 1	Картометрически й метод	1	-
6658	-	-	507620.3 2	2276203.0 9	Картометрически й метод	1	-
6659	-	-	507617.5 6	2276206.1 6	Картометрически й метод	1	-
6660	-	-	507616.2 8	2276208.6 6	Картометрически й метод	1	-
6661	-	-	507615.6 3	2276211.8 2	Картометрически й метод	1	-
6662	-	-	507615.7 9	2276214.5 3	Картометрически й метод	1	-
6663	-	-	507616.4 3	2276217.5 9	Картометрически й метод	1	-
6664	-	-	507618.2 1	2276223.6 4	Картометрически й метод	1	-
6665	-	-	507618.9 6	2276225.9 6	Картометрически й метод	1	-
6666	-	-	507618.9 2	2276228.3 4	Картометрически й метод	1	-
6667	-	-	507618.4 7	2276231.5 7	Картометрически й метод	1	-
6668	-	-	507617.2 7	2276237.0 4	Картометрически й метод	1	-
6669	-	-	507616.2 2	2276241.2 7	Картометрически й метод	1	-
6670	-	-	507615.9 2	2276244.8 9	Картометрически й метод	1	-
6671	-	-	507615.2 2	2276257.2 6	Картометрически й метод	1	-
6672	-	-	507615.0 6	2276263.0 1	Картометрически й метод	1	-
6673	-	-	507614.9 7	2276269.2 9	Картометрически й метод	1	-
6674	-	-	507614.4 8	2276271.3 4	Картометрически й метод	1	-
6675	-	-	507612.5 8	2276273.9 6	Картометрически й метод	1	-
6676	-	-	507611.4 3	2276275.8 6	Картометрически й метод	1	-
6677	-	-	507610.6 8	2276277.9 0	Картометрически й метод	1	-
6678	-	-	507610.4 7	2276280.6 8	Картометрически й метод	1	-
6679	-	-	507609.9 7	2276282.8 5	Картометрически й метод	1	-
6680	-	-	507608.4 2	2276284.7 5	Картометрически й метод	1	-
6681	-	-	507605.9 3	2276287.1 5	Картометрически й метод	1	-

Сведения о местоположении измененных (уточненных) границ объекта

1. Система координат -МСК-45, зона 2

2. Сведения о характерных точках границ объекта

Обозначение характерных точек границ	Существующие координаты, м		Измененные (уточненные) координаты, м		Метод определения координат характерной точки	Средняя квадратическая погрешность положения характерной точки (Mt), м	Описание обозначения точки на местности (при наличии)
	X	Y	X	Y			
6682	-	-	507604.1 6	2276290.3 6	Картометрический метод	1	-
6683	-	-	507602.6 7	2276293.5 2	Картометрический метод	1	-
6684	-	-	507602.0 1	2276297.1 6	Картометрический метод	1	-
6685	-	-	507602.0 8	2276301.5 8	Картометрический метод	1	-
6686	-	-	507602.6 2	2276305.1 6	Картометрический метод	1	-
6687	-	-	507603.7 0	2276309.3 5	Картометрический метод	1	-
6688	-	-	507603.9 0	2276312.3 3	Картометрический метод	1	-
6689	-	-	507603.6 6	2276314.9 7	Картометрический метод	1	-
6690	-	-	507602.9 1	2276316.5 5	Картометрический метод	1	-
6691	-	-	507601.1 2	2276317.0 5	Картометрический метод	1	-
6692	-	-	507598.3 4	2276317.4 0	Картометрический метод	1	-
6693	-	-	507597.3 1	2276317.9 8	Картометрический метод	1	-
6694	-	-	507596.6 8	2276319.5 0	Картометрический метод	1	-
6695	-	-	507596.3 8	2276322.2 8	Картометрический метод	1	-
6696	-	-	507595.5 0	2276324.0 5	Картометрический метод	1	-
6697	-	-	507594.6 6	2276326.4 8	Картометрический метод	1	-
6698	-	-	507594.7 4	2276329.9 2	Картометрический метод	1	-
6699	-	-	507595.0 9	2276333.3 0	Картометрический метод	1	-
6700	-	-	507596.3 5	2276337.1 5	Картометрический метод	1	-
6701	-	-	507596.6 9	2276341.0 6	Картометрический метод	1	-
6702	-	-	507596.5 8	2276343.9 8	Картометрический метод	1	-
6703	-	-	507594.8 5	2276348.9 7	Картометрический метод	1	-
6704	-	-	507592.6 1	2276352.9 1	Картометрический метод	1	-
6705	-	-	507591.8 1	2276355.8 8	Картометрический метод	1	-
6706	-	-	507591.6 7	2276360.1 7	Картометрический метод	1	-
6707	-	-	507591.3 8	2276366.3 8	Картометрический метод	1	-
6708	-	-	507591.9 2	2276370.3 1	Картометрический метод	1	-

Сведения о местоположении измененных (уточненных) границ объекта

1. Система координат -МСК-45, зона 2

2. Сведения о характерных точках границ объекта

Обозначение характерных точек границ	Существующие координаты, м		Измененные (уточненные) координаты, м		Метод определения координат характерной точки	Средняя квадратическая погрешность положения характерной точки (Mt), м	Описание обозначения точки на местности (при наличии)
	X	Y	X	Y			
6709	-	-	507591.8 7	2276373.6 7	Картометрический метод	1	-
6710	-	-	507591.1 6	2276376.9 0	Картометрический метод	1	-
6711	-	-	507590.0 1	2276378.4 0	Картометрический метод	1	-
6712	-	-	507588.4 2	2276378.4 5	Картометрический метод	1	-
6713	-	-	507587.1 8	2276377.9 7	Картометрический метод	1	-
6714	-	-	507585.8 1	2276376.2 3	Картометрический метод	1	-
6715	-	-	507584.6 4	2276375.9 4	Картометрический метод	1	-
6716	-	-	507583.1 1	2276376.1 2	Картометрический метод	1	-
6717	-	-	507580.9 7	2276377.2 9	Картометрический метод	1	-
6718	-	-	507579.0 2	2276379.4 3	Картометрический метод	1	-
6719	-	-	507577.5 1	2276383.0 5	Картометрический метод	1	-
6720	-	-	507576.7 2	2276387.0 7	Картометрический метод	1	-
6721	-	-	507576.9 1	2276389.6 6	Картометрический метод	1	-
6722	-	-	507578.2 6	2276392.2 6	Картометрический метод	1	-
6723	-	-	507581.2 0	2276395.0 7	Картометрический метод	1	-
6724	-	-	507584.4 0	2276397.6 4	Картометрический метод	1	-
6725	-	-	507586.6 1	2276400.7 1	Картометрический метод	1	-
6726	-	-	507589.4 3	2276401.8 2	Картометрический метод	1	-
6727	-	-	507592.0 1	2276402.7 8	Картометрический метод	1	-
6728	-	-	507593.1 2	2276403.5 2	Картометрический метод	1	-
6729	-	-	507593.7 6	2276404.7 2	Картометрический метод	1	-
6730	-	-	507592.8 9	2276405.3 1	Картометрический метод	1	-
6731	-	-	507589.9 8	2276405.0 6	Картометрический метод	1	-
6732	-	-	507585.5 6	2276403.9 4	Картометрический метод	1	-
6733	-	-	507581.8 0	2276403.0 2	Картометрический метод	1	-
6734	-	-	507579.7 0	2276402.7 9	Картометрический метод	1	-
6735	-	-	507576.9 8	2276403.3 5	Картометрический метод	1	-

Сведения о местоположении измененных (уточненных) границ объекта

1. Система координат -МСК-45, зона 2

2. Сведения о характерных точках границ объекта

Обозначение характерных точек границ	Существующие координаты, м		Измененные (уточненные) координаты, м		Метод определения координат характерной точки	Средняя квадратическая погрешность положения характерной точки (Mt), м	Описание обозначения точки на местности (при наличии)
	X	Y	X	Y			
6736	-	-	507572.7 8	2276405.2 1	Картометрически й метод	1	-
6737	-	-	507568.6 9	2276408.3 2	Картометрически й метод	1	-
6738	-	-	507564.0 1	2276411.6 3	Картометрически й метод	1	-
6739	-	-	507559.6 2	2276413.9 4	Картометрически й метод	1	-
6740	-	-	507551.9 7	2276418.5 9	Картометрически й метод	1	-
6741	-	-	507546.4 3	2276421.6 7	Картометрически й метод	1	-
6742	-	-	507537.1 3	2276424.4 5	Картометрически й метод	1	-
6743	-	-	507529.8 6	2276426.2 6	Картометрически й метод	1	-
6744	-	-	507525.8 9	2276426.1 4	Картометрически й метод	1	-
6745	-	-	507521.3 3	2276425.9 3	Картометрически й метод	1	-
6746	-	-	507519.0 0	2276426.5 6	Картометрически й метод	1	-
6747	-	-	507517.8 8	2276427.0 1	Картометрически й метод	1	-
6748	-	-	507517.3 3	2276427.7 9	Картометрически й метод	1	-
6749	-	-	507518.1 7	2276429.7 9	Картометрически й метод	1	-
6750	-	-	507521.8 6	2276434.6 1	Картометрически й метод	1	-
6751	-	-	507522.3 7	2276436.4 1	Картометрически й метод	1	-
6752	-	-	507521.5 2	2276439.2 3	Картометрически й метод	1	-
6753	-	-	507518.3 4	2276445.0 8	Картометрически й метод	1	-
6754	-	-	507512.0 0	2276450.3 3	Картометрически й метод	1	-
6755	-	-	507507.8 6	2276452.8 5	Картометрически й метод	1	-
6756	-	-	507504.0 3	2276453.0 6	Картометрически й метод	1	-
6757	-	-	507499.3 4	2276452.3 3	Картометрически й метод	1	-
6758	-	-	507496.9 9	2276450.7 1	Картометрически й метод	1	-
6759	-	-	507494.7 9	2276446.8 3	Картометрически й метод	1	-
6760	-	-	507493.6 3	2276444.6 4	Картометрически й метод	1	-
6761	-	-	507492.2 2	2276443.9 6	Картометрически й метод	1	-
6762	-	-	507490.5 0	2276443.9 3	Картометрически й метод	1	-

Сведения о местоположении измененных (уточненных) границ объекта

1. Система координат -МСК-45, зона 2

2. Сведения о характерных точках границ объекта

Обозначение характерных точек границ	Существующие координаты, м		Измененные (уточненные) координаты, м		Метод определения координат характерной точки	Средняя квадратическая погрешность положения характерной точки (Mt), м	Описание обозначения точки на местности (при наличии)
	X	Y	X	Y			
6763	-	-	507488.5 6	2276445.3 5	Картометрически й метод	1	-
6764	-	-	507486.8 0	2276448.1 7	Картометрически й метод	1	-
6765	-	-	507486.1 5	2276451.1 5	Картометрически й метод	1	-
6766	-	-	507487.0 3	2276454.3 3	Картометрически й метод	1	-
6767	-	-	507488.5 6	2276458.7 8	Картометрически й метод	1	-
6768	-	-	507489.3 1	2276466.0 1	Картометрически й метод	1	-
6769	-	-	507490.3 3	2276472.3 7	Картометрически й метод	1	-
6770	-	-	507490.4 9	2276475.5 5	Картометрически й метод	1	-
6771	-	-	507489.6 5	2276478.3 8	Картометрически й метод	1	-
6772	-	-	507488.3 4	2276481.8 0	Картометрически й метод	1	-
6773	-	-	507487.8 6	2276485.1 6	Картометрически й метод	1	-
6774	-	-	507488.5 8	2276490.1 6	Картометрически й метод	1	-
6775	-	-	507489.6 8	2276492.2 1	Картометрически й метод	1	-
6776	-	-	507491.7 2	2276492.9 6	Картометрически й метод	1	-
6777	-	-	507494.6 2	2276493.3 4	Картометрически й метод	1	-
6778	-	-	507496.3 4	2276494.4 2	Картометрически й метод	1	-
6779	-	-	507496.7 5	2276496.4 8	Картометрически й метод	1	-
6780	-	-	507497.0 2	2276500.9 1	Картометрически й метод	1	-
6781	-	-	507498.1 6	2276504.1 8	Картометрически й метод	1	-
6782	-	-	507499.9 9	2276506.0 6	Картометрически й метод	1	-
6783	-	-	507501.0 3	2276507.2 9	Картометрически й метод	1	-
6784	-	-	507506.1 4	2276510.6 8	Картометрически й метод	1	-
6785	-	-	507514.2 7	2276515.4 3	Картометрически й метод	1	-
6786	-	-	507518.7 4	2276517.7 5	Картометрически й метод	1	-
6787	-	-	507523.2 1	2276519.2 7	Картометрически й метод	1	-
6788	-	-	507529.9 5	2276519.7 7	Картометрически й метод	1	-
6789	-	-	507534.1 9	2276519.0 4	Картометрически й метод	1	-

Сведения о местоположении измененных (уточненных) границ объекта

1. Система координат -МСК-45, зона 2

2. Сведения о характерных точках границ объекта

Обозначение характерных точек границ	Существующие координаты, м		Измененные (уточненные) координаты, м		Метод определения координат характерной точки	Средняя квадратическая погрешность положения характерной точки (Mt), м	Описание обозначения точки на местности (при наличии)
	X	Y	X	Y			
6790	-	-	507541.7 8	2276517.0 3	Картометрически й метод	1	-
6791	-	-	507549.2 3	2276513.4 5	Картометрически й метод	1	-
6792	-	-	507556.9 4	2276510.9 2	Картометрически й метод	1	-
6793	-	-	507562.7 9	2276509.2 8	Картометрически й метод	1	-
6794	-	-	507565.8 8	2276506.8 1	Картометрически й метод	1	-
6795	-	-	507569.5 2	2276502.2 4	Картометрически й метод	1	-
6796	-	-	507572.7 3	2276499.1 1	Картометрически й метод	1	-
6797	-	-	507577.2 5	2276497.0 5	Картометрически й метод	1	-
6798	-	-	507580.1 8	2276496.4 4	Картометрически й метод	1	-
6799	-	-	507584.9 5	2276496.2 5	Картометрически й метод	1	-
6800	-	-	507589.8 4	2276496.0 5	Картометрически й метод	1	-
6801	-	-	507594.0 9	2276495.4 6	Картометрически й метод	1	-
6802	-	-	507597.7 9	2276495.3 8	Картометрически й метод	1	-
6803	-	-	507601.0 8	2276496.7 5	Картометрически й метод	1	-
6804	-	-	507605.9 2	2276500.3 9	Картометрически й метод	1	-
6805	-	-	507607.6 1	2276502.2 8	Картометрически й метод	1	-
6806	-	-	507609.9 4	2276505.8 1	Картометрически й метод	1	-
6807	-	-	507614.0 1	2276512.5 6	Картометрически й метод	1	-
6808	-	-	507617.8 4	2276516.9 1	Картометрически й метод	1	-
6809	-	-	507622.3 5	2276521.1 5	Картометрически й метод	1	-
6810	-	-	507625.9 6	2276523.3 3	Картометрически й метод	1	-
6811	-	-	507629.2 5	2276524.5 6	Картометрически й метод	1	-
6812	-	-	507632.2 8	2276525.4 7	Картометрически й метод	1	-
6813	-	-	507633.6 4	2276526.6 1	Картометрически й метод	1	-
6814	-	-	507634.3 4	2276528.2 1	Картометрически й метод	1	-
6815	-	-	507634.3 1	2276530.7 9	Картометрически й метод	1	-
6816	-	-	507633.5 4	2276533.2 3	Картометрически й метод	1	-

Сведения о местоположении измененных (уточненных) границ объекта

1. Система координат -МСК-45, зона 2

2. Сведения о характерных точках границ объекта

Обозначение характерных точек границ	Существующие координаты, м		Измененные (уточненные) координаты, м		Метод определения координат характерной точки	Средняя квадратическая погрешность положения характерной точки (Mt), м	Описание обозначения точки на местности (при наличии)
	X	Y	X	Y			
6817	-	-	507632.0 5	2276535.6 5	Картометрически й метод	1	-
6818	-	-	507629.0 2	2276539.9 0	Картометрически й метод	1	-
6819	-	-	507626.9 6	2276544.3 1	Картометрически й метод	1	-
6820	-	-	507625.0 4	2276549.0 4	Картометрически й метод	1	-
6821	-	-	507623.9 2	2276553.3 9	Картометрически й метод	1	-
6822	-	-	507622.8 5	2276559.3 3	Картометрически й метод	1	-
6823	-	-	507622.2 8	2276565.3 4	Картометрически й метод	1	-
6824	-	-	507621.6 2	2276569.5 7	Картометрически й метод	1	-
6825	-	-	507620.9 2	2276572.6 0	Картометрически й метод	1	-
6826	-	-	507619.5 3	2276576.5 4	Картометрически й метод	1	-
6827	-	-	507617.3 6	2276580.7 4	Картометрически й метод	1	-
6828	-	-	507610.9 8	2276594.9 4	Картометрически й метод	1	-
6829	-	-	507608.2 4	2276601.6 5	Картометрически й метод	1	-
6830	-	-	507606.8 7	2276605.1 3	Картометрически й метод	1	-
6831	-	-	507605.8 7	2276609.6 1	Картометрически й метод	1	-
6832	-	-	507605.1 8	2276611.5 2	Картометрически й метод	1	-
6833	-	-	507603.2 9	2276614.7 4	Картометрически й метод	1	-
6834	-	-	507596.1 4	2276627.7 9	Картометрически й метод	1	-
6835	-	-	507591.8 1	2276638.5 2	Картометрически й метод	1	-
6836	-	-	507591.2 3	2276641.8 1	Картометрически й метод	1	-
6837	-	-	507591.0 5	2276644.9 9	Картометрически й метод	1	-
6838	-	-	507591.8 4	2276649.5 0	Картометрически й метод	1	-
6839	-	-	507592.0 5	2276653.8 6	Картометрически й метод	1	-
6840	-	-	507592.1 9	2276657.7 0	Картометрически й метод	1	-
6841	-	-	507591.9 4	2276661.1 4	Картометрически й метод	1	-
6842	-	-	507590.6 6	2276667.4 0	Картометрически й метод	1	-
6843	-	-	507590.1 2	2276672.1 0	Картометрически й метод	1	-

Сведения о местоположении измененных (уточненных) границ объекта

1. Система координат -МСК-45, зона 2

2. Сведения о характерных точках границ объекта

Обозначение характерных точек границ	Существующие координаты, м		Измененные (уточненные) координаты, м		Метод определения координат характерной точки	Средняя квадратическая погрешность положения характерной точки (Mt), м	Описание обозначения точки на местности (при наличии)
	X	Y	X	Y			
6844	-	-	507590.2 2	2276678.5 8	Картометрически й метод	1	-
6845	-	-	507590.9 7	2276685.7 3	Картометрически й метод	1	-
6846	-	-	507591.7 9	2276692.9 5	Картометрически й метод	1	-
6847	-	-	507593.9 4	2276703.7 1	Картометрически й метод	1	-
6848	-	-	507596.0 5	2276713.4 0	Картометрически й метод	1	-
6849	-	-	507598.8 9	2276726.6 1	Картометрически й метод	1	-
6850	-	-	507600.4 2	2276731.0 0	Картометрически й метод	1	-
6851	-	-	507602.2 9	2276733.9 3	Картометрически й метод	1	-
6852	-	-	507603.5 9	2276735.3 3	Картометрически й метод	1	-
6853	-	-	507605.2 4	2276736.1 6	Картометрически й метод	1	-
6854	-	-	507606.5 6	2276736.1 1	Картометрически й метод	1	-
6855	-	-	507608.7 5	2276735.2 2	Картометрически й метод	1	-
6856	-	-	507610.0 2	2276735.1 0	Картометрически й метод	1	-
6857	-	-	507611.0 7	2276735.6 5	Картометрически й метод	1	-
6858	-	-	507612.0 9	2276737.8 5	Картометрически й метод	1	-
6859	-	-	507614.6 3	2276744.5 7	Картометрически й метод	1	-
6860	-	-	507619.1 5	2276756.8 7	Картометрически й метод	1	-
6861	-	-	507621.3 8	2276762.2 6	Картометрически й метод	1	-
6862	-	-	507623.6 6	2276769.2 5	Картометрически й метод	1	-
6863	-	-	507626.5 9	2276776.8 3	Картометрически й метод	1	-
6864	-	-	507628.3 7	2276781.8 8	Картометрически й метод	1	-
6865	-	-	507629.3 8	2276785.0 1	Картометрически й метод	1	-
6866	-	-	507630.8 1	2276790.9 9	Картометрически й метод	1	-
6867	-	-	507632.0 3	2276793.7 2	Картометрически й метод	1	-
6868	-	-	507633.6 4	2276796.7 1	Картометрически й метод	1	-
6869	-	-	507636.2 2	2276800.5 9	Картометрически й метод	1	-
6870	-	-	507637.9 0	2276803.4 6	Картометрически й метод	1	-

Сведения о местоположении измененных (уточненных) границ объекта

1. Система координат -МСК-45, зона 2

2. Сведения о характерных точках границ объекта

Обозначение характерных точек границ	Существующие координаты, м		Измененные (уточненные) координаты, м		Метод определения координат характерной точки	Средняя квадратическая погрешность положения характерной точки (Mt), м	Описание обозначения точки на местности (при наличии)
	X	Y	X	Y			
6871	-	-	507638.7 9	2276805.7 2	Картометрически й метод	1	-
6872	-	-	507639.8 7	2276808.9 2	Картометрически й метод	1	-
6873	-	-	507641.0 6	2276812.9 6	Картометрически й метод	1	-
6874	-	-	507643.0 4	2276817.7 6	Картометрически й метод	1	-
6875	-	-	507645.6 7	2276823.1 5	Картометрически й метод	1	-
6876	-	-	507647.6 8	2276826.6 2	Картометрически й метод	1	-
6877	-	-	507649.1 6	2276829.0 4	Картометрически й метод	1	-
6878	-	-	507650.6 4	2276832.1 0	Картометрически й метод	1	-
6879	-	-	507652.5 4	2276837.5 5	Картометрически й метод	1	-
6880	-	-	507655.0 4	2276843.0 2	Картометрически й метод	1	-
6881	-	-	507657.6 2	2276847.4 8	Картометрически й метод	1	-
6882	-	-	507660.4 6	2276852.6 9	Картометрически й метод	1	-
6883	-	-	507665.0 9	2276860.5 6	Картометрически й метод	1	-
6884	-	-	507669.2 3	2276866.9 1	Картометрически й метод	1	-
6885	-	-	507672.8 0	2276871.7 9	Картометрически й метод	1	-
6886	-	-	507675.9 8	2276875.4 1	Картометрически й метод	1	-
6887	-	-	507677.8 7	2276877.4 2	Картометрически й метод	1	-
6888	-	-	507679.5 7	2276878.7 1	Картометрически й метод	1	-
6889	-	-	507683.1 1	2276880.6 8	Картометрически й метод	1	-
6890	-	-	507688.7 8	2276882.8 1	Картометрически й метод	1	-
6891	-	-	507695.5 0	2276884.6 4	Картометрически й метод	1	-
6892	-	-	507698.1 9	2276885.6 0	Картометрически й метод	1	-
6893	-	-	507702.2 1	2276887.1 8	Картометрически й метод	1	-
6894	-	-	507706.9 9	2276889.7 7	Картометрически й метод	1	-
6895	-	-	507711.7 9	2276891.6 2	Картометрически й метод	1	-
6896	-	-	507715.1 0	2276892.3 3	Картометрически й метод	1	-
6897	-	-	507717.6 0	2276892.5 1	Картометрически й метод	1	-

Сведения о местоположении измененных (уточненных) границ объекта

1. Система координат -МСК-45, зона 2

2. Сведения о характерных точках границ объекта

Обозначение характерных точек границ	Существующие координаты, м		Измененные (уточненные) координаты, м		Метод определения координат характерной точки	Средняя квадратическая погрешность положения характерной точки (Mt), м	Описание обозначения точки на местности (при наличии)
	X	Y	X	Y			
6898	-	-	507718.9 4	2276892.2 6	Картометрически й метод	1	-
6899	-	-	507719.5 4	2276891.4 1	Картометрически й метод	1	-
6900	-	-	507719.3 6	2276889.8 8	Картометрически й метод	1	-
6901	-	-	507717.9 4	2276888.2 2	Картометрически й метод	1	-
6902	-	-	507714.5 3	2276885.5 8	Картометрически й метод	1	-
6903	-	-	507710.7 5	2276882.1 4	Картометрически й метод	1	-
6904	-	-	507709.7 8	2276880.3 5	Картометрически й метод	1	-
6905	-	-	507709.9 3	2276878.8 9	Картометрически й метод	1	-
6906	-	-	507711.6 0	2276878.5 9	Картометрически й метод	1	-
6907	-	-	507717.4 8	2276878.4 1	Картометрически й метод	1	-
6908	-	-	507723.8 0	2276876.5 2	Картометрически й метод	1	-
6909	-	-	507725.8 6	2276876.1 6	Картометрически й метод	1	-
6910	-	-	507727.1 0	2276876.3 9	Картометрически й метод	1	-
6911	-	-	507727.9 5	2276877.2 5	Картометрически й метод	1	-
6912	-	-	507728.9 2	2276879.5 0	Картометрически й метод	1	-
6913	-	-	507730.3 0	2276883.7 7	Картометрически й метод	1	-
6914	-	-	507731.5 2	2276886.3 6	Картометрически й метод	1	-
6915	-	-	507732.6 3	2276887.7 0	Картометрически й метод	1	-
6916	-	-	507734.1 3	2276888.5 1	Картометрически й метод	1	-
6917	-	-	507736.8 4	2276889.0 8	Картометрически й метод	1	-
6918	-	-	507738.2 1	2276890.0 4	Картометрически й метод	1	-
6919	-	-	507739.1 2	2276891.5 0	Картометрически й метод	1	-
6920	-	-	507739.5 5	2276893.1 7	Картометрически й метод	1	-
6921	-	-	507739.6 4	2276897.0 7	Картометрически й метод	1	-
6922	-	-	507739.3 4	2276898.9 8	Картометрически й метод	1	-
6923	-	-	507738.3 4	2276899.7 0	Картометрически й метод	1	-
6924	-	-	507735.8 3	2276899.5 2	Картометрически й метод	1	-

Сведения о местоположении измененных (уточненных) границ объекта

1. Система координат -МСК-45, зона 2

2. Сведения о характерных точках границ объекта

Обозначение характерных точек границ	Существующие координаты, м		Измененные (уточненные) координаты, м		Метод определения координат характерной точки	Средняя квадратическая погрешность положения характерной точки (Mt), м	Описание обозначения точки на местности (при наличии)
	X	Y	X	Y			
6925	-	-	507734.5 6	2276900.1 0	Картометрически й метод	1	-
6926	-	-	507733.8 8	2276901.6 1	Картометрически й метод	1	-
6927	-	-	507733.9 8	2276903.1 3	Картометрически й метод	1	-
6928	-	-	507735.9 2	2276906.1 4	Картометрически й метод	1	-
6929	-	-	507737.9 4	2276908.0 9	Картометрически й метод	1	-
6930	-	-	507741.0 9	2276909.9 9	Картометрически й метод	1	-
6931	-	-	507742.8 1	2276910.4 8	Картометрически й метод	1	-
6932	-	-	507744.7 8	2276910.9 8	Картометрически й метод	1	-
6933	-	-	507746.4 8	2276912.0 5	Картометрически й метод	1	-
6934	-	-	507749.2 9	2276914.8 1	Картометрически й метод	1	-
6935	-	-	507751.5 6	2276917.5 0	Картометрически й метод	1	-
6936	-	-	507752.0 6	2276919.4 2	Картометрически й метод	1	-
6937	-	-	507752.2 3	2276921.4 7	Картометрически й метод	1	-
6938	-	-	507752.5 2	2276923.9 8	Картометрически й метод	1	-
6939	-	-	507753.5 5	2276926.1 9	Картометрически й метод	1	-
6940	-	-	507755.9 0	2276928.3 3	Картометрически й метод	1	-
6941	-	-	507758.7 9	2276929.7 1	Картометрически й метод	1	-
6942	-	-	507761.9 0	2276929.8 1	Картометрически й метод	1	-
6943	-	-	507764.5 5	2276929.7 9	Картометрически й метод	1	-
6944	-	-	507765.8 6	2276930.4 0	Картометрически й метод	1	-
6945	-	-	507767.1 5	2276932.2 2	Картометрически й метод	1	-
6946	-	-	507768.6 9	2276935.4 8	Картометрически й метод	1	-
6947	-	-	507769.9 9	2276936.8 9	Картометрически й метод	1	-
6948	-	-	507771.7 0	2276937.6 3	Картометрически й метод	1	-
6949	-	-	507773.5 5	2276938.0 6	Картометрически й метод	1	-
6950	-	-	507775.6 7	2276937.6 3	Картометрически й метод	1	-
6951	-	-	507778.8 0	2276936.6 9	Картометрически й метод	1	-

Сведения о местоположении измененных (уточненных) границ объекта

1. Система координат -МСК-45, зона 2

2. Сведения о характерных точках границ объекта

Обозначение характерных точек границ	Существующие координаты, м		Измененные (уточненные) координаты, м		Метод определения координат характерной точки	Средняя квадратическая погрешность положения характерной точки (Mt), м	Описание обозначения точки на местности (при наличии)
	X	Y	X	Y			
6952	-	-	507781.1 1	2276936.5 2	Картометрически й метод	1	-
6953	-	-	507783.4 2	2276937.2 2	Картометрически й метод	1	-
6954	-	-	507786.8 2	2276940.1 8	Картометрически й метод	1	-
6955	-	-	507788.5 2	2276941.0 6	Картометрически й метод	1	-
6956	-	-	507789.9 1	2276941.2 1	Картометрически й метод	1	-
6957	-	-	507792.5 1	2276940.6 6	Картометрически й метод	1	-
6958	-	-	507794.0 2	2276940.5 5	Картометрически й метод	1	-
6959	-	-	507795.5 3	2276941.1 7	Картометрически й метод	1	-
6960	-	-	507798.2 0	2276943.9 2	Картометрически й метод	1	-
6961	-	-	507800.6 2	2276946.0 1	Картометрически й метод	1	-
6962	-	-	507802.3 3	2276946.5 0	Картометрически й метод	1	-
6963	-	-	507806.9 6	2276946.5 7	Картометрически й метод	1	-
6964	-	-	507808.9 3	2276947.0 6	Картометрически й метод	1	-
6965	-	-	507811.5 6	2276948.5 5	Картометрически й метод	1	-
6966	-	-	507813.8 5	2276950.5 0	Картометрически й метод	1	-
6967	-	-	507815.6 2	2276951.2 6	Картометрически й метод	1	-
6968	-	-	507817.1 3	2276952.2 1	Картометрически й метод	1	-
6969	-	-	507818.2 3	2276954.1 4	Картометрически й метод	1	-
6970	-	-	507819.2 7	2276955.7 5	Картометрически й метод	1	-
6971	-	-	507820.5 1	2276956.4 2	Картометрически й метод	1	-
6972	-	-	507822.3 4	2276957.6 4	Картометрически й метод	1	-
6973	-	-	507823.8 4	2276959.6 5	Картометрически й метод	1	-
6974	-	-	507825.1 3	2276961.7 2	Картометрически й метод	1	-
6975	-	-	507826.3 0	2276962.8 6	Картометрически й метод	1	-
6976	-	-	507827.4 8	2276963.7 4	Картометрически й метод	1	-
6977	-	-	507829.1 9	2276964.5 6	Картометрически й метод	1	-
6978	-	-	507830.6 2	2276965.8 4	Картометрически й метод	1	-

Сведения о местоположении измененных (уточненных) границ объекта

1. Система координат -МСК-45, зона 2

2. Сведения о характерных точках границ объекта

Обозначение характерных точек границ	Существующие координаты, м		Измененные (уточненные) координаты, м		Метод определения координат характерной точки	Средняя квадратическая погрешность положения характерной точки (Mt), м	Описание обозначения точки на местности (при наличии)
	X	Y	X	Y			
6979	-	-	507832.4 3	2276968.7 1	Картометрически й метод	1	-
6146	509062.5 3	2275429.3 7	507833.6 8	2276970.2 5	Картометрически й метод	1	-
6980	506453.1 7	2277139.3 9	506550.9 4	2276989.9 8	Картометрически й метод	1	-
6981	506438.5 1	2277135.6 6	506571.5 2	2276968.3 6	Картометрически й метод	1	-
6982	506431.5 8	2277138.5 9	506531.6 8	2276913.0 2	Картометрически й метод	1	-
6983	506427.5 0	2277138.3 8	506505.6 6	2276952.0 4	Картометрически й метод	1	-
6984	506408.3 1	2277129.6 2	506498.5 4	2276962.7 6	Картометрически й метод	1	-
6985	506412.3 6	2277124.0 9	506502.6 5	2276964.9 2	Картометрически й метод	1	-
6986	506395.8 6	2277112.0 2	506505.5 7	2276966.6 0	Картометрически й метод	1	-
6980	506453.1 7	2277139.3 9	506550.9 4	2276989.9 8	Картометрически й метод	1	-
6987	508654.6 8	2275037.4 8	506511.8 1	2277032.1 0	Картометрически й метод	1	-
6988	508652.6 5	2275037.1 7	506530.6 6	2277012.7 5	Картометрически й метод	1	-
6989	508651.4 5	2275036.8 1	506524.6 1	2277009.3 9	Картометрически й метод	1	-
6990	508650.2 9	2275036.3 2	506521.4 0	2277007.5 3	Картометрически й метод	1	-
6991	508649.2 5	2275035.7 5	506518.3 8	2277005.8 1	Картометрически й метод	1	-
6992	508648.3 1	2275034.8 5	506515.4 3	2277004.2 4	Картометрически й метод	1	-
6993	508647.6 7	2275033.8 7	506512.4 7	2277002.6 1	Картометрически й метод	1	-
6994	508647.3 0	2275033.1 7	506509.6 5	2277001.0 5	Картометрически й метод	1	-
6995	508646.7 2	2275031.7 4	506506.7 7	2276999.4 7	Картометрически й метод	1	-
6996	508646.3 9	2275030.3 3	506503.8 8	2276997.8 4	Картометрически й метод	1	-
6997	508646.0 4	2275028.9 0	506498.0 8	2276994.6 3	Картометрически й метод	1	-
6998	508637.3 4	2274992.7 1	506495.1 0	2276992.9 7	Картометрически й метод	1	-
6999	508637.0 4	2274990.8 9	506492.3 1	2276991.4 5	Картометрически й метод	1	-
7000	508637.1 1	2274989.2 9	506489.4 7	2276989.8 2	Картометрически й метод	1	-
7001	508637.4 4	2274987.9 3	506486.5 7	2276988.1 8	Картометрически й метод	1	-
7002	508637.9 1	2274986.8 9	506483.4 3	2276986.4 3	Картометрически й метод	1	-

Сведения о местоположении измененных (уточненных) границ объекта

1. Система координат -МСК-45, зона 2

2. Сведения о характерных точках границ объекта

Обозначение характерных точек границ	Существующие координаты, м		Измененные (уточненные) координаты, м		Метод определения координат характерной точки	Средняя квадратическая погрешность положения характерной точки (Mt), м	Описание обозначения точки на местности (при наличии)
	X	Y	X	Y			
7003	508638.6 1	2274985.8 3	506474.1 6	2277000.8 0	Картометрически й метод	1	-
6987	508654.6 8	2275037.4 8	506511.8 1	2277032.1 0	Картометрически й метод	1	-
							-
7004	508645.8 2	2274999.0 9	513194.9 9	2277032.1 8	Картометрически й метод	1	-
7005	508642.8 8	2274999.7 1	513211.3 6	2277007.5 4	Картометрически й метод	1	-
7006	508643.2 9	2275001.6 7	513150.6 6	2276973.4 9	Картометрически й метод	1	-
7004	508645.8 2	2274999.0 9	513194.9 9	2277032.1 8	Картометрически й метод	1	-
							-
7007	509308.9 4	2276666.6 5	508442.8 6	2277067.9 6	Картометрически й метод	1	-
7008	509308.8 0	2276666.6 5	508493.8 0	2277056.5 4	Картометрически й метод	1	-
7009	509308.6 6	2276666.6 5	508493.7 4	2277056.8 6	Картометрически й метод	1	-
7010	509308.5 3	2276666.6 3	508506.8 5	2277054.1 4	Картометрически й метод	1	-
7011	509308.3 9	2276666.6 3	508507.9 0	2277041.7 3	Картометрически й метод	1	-
7012	509308.2 5	2276666.6 2	508508.0 9	2277028.2 0	Картометрически й метод	1	-
7013	509308.1 1	2276666.6 1	508504.5 9	2277028.6 9	Картометрически й метод	1	-
7014	509307.9 8	2276666.5 9	508458.0 1	2277040.0 3	Картометрически й метод	1	-
7015	509307.8 4	2276666.5 8	508438.4 2	2277044.3 8	Картометрически й метод	1	-
7007	509308.9 4	2276666.6 5	508442.8 6	2277067.9 6	Картометрически й метод	1	-
							-
7016	512231.5 1	2279003.7 1	512171.1 1	2277083.2 0	Картометрически й метод	1	-
7017	512188.0 1	2278980.7 4	512288.5 2	2276872.0 8	Картометрически й метод	1	-
7018	512190.5 9	2278981.6 6	512390.9 3	2276696.0 1	Картометрически й метод	1	-
7019	512232.7 6	2278985.6 2	512430.1 7	2276626.8 1	Картометрически й метод	1	-
7020	512231.9 4	2278965.6 2	512376.4 2	2276621.7 8	Картометрически й метод	1	-
7021	512195.3 5	2278960.0 6	512375.6 9	2276624.9 6	Картометрически й метод	1	-
7022	512191.5 4	2278917.7 7	512371.7 3	2276639.6 0	Картометрически й метод	1	-
7023	512160.6 3	2278903.9 6	512366.9 3	2276654.2 7	Картометрически й метод	1	-
7024	512139.3 2	2278916.9 8	512360.8 7	2276670.5 5	Картометрически й метод	1	-
7025	512113.5 6	2278909.5 7	512354.8 5	2276684.5 0	Картометрически й метод	1	-

Сведения о местоположении измененных (уточненных) границ объекта

1. Система координат -МСК-45, зона 2

2. Сведения о характерных точках границ объекта

Обозначение характерных точек границ	Существующие координаты, м		Измененные (уточненные) координаты, м		Метод определения координат характерной точки	Средняя квадратическая погрешность положения характерной точки (Mt), м	Описание обозначения точки на местности (при наличии)
	X	Y	X	Y			
7026	512121.1 6	2278867.2 6	512348.9 3	2276697.2 2	Картометрически й метод	1	-
7027	512116.9 9	2278860.7 8	512341.8 0	2276710.5 1	Картометрически й метод	1	-
7028	512265.7 3	2278939.8 7	512296.0 4	2276791.2 8	Картометрически й метод	1	-
7029	-	-	512226.8 5	2276913.4 7	Картометрически й метод	1	-
7030	-	-	512162.0 0	2277028.1 2	Картометрически й метод	1	-
7031	-	-	512139.9 6	2277067.2 5	Картометрически й метод	1	-
7032	-	-	512166.6 1	2277080.9 0	Картометрически й метод	1	-
7016	512231.5 1	2279003.7 1	512171.1 1	2277083.2 0	Картометрически й метод	1	-
							-
7033	511211.7 8	2277291.7 1	512160.3 2	2277102.4 9	Картометрически й метод	1	-
7034	511207.2 2	2277290.6 2	512166.2 5	2277091.9 5	Картометрически й метод	1	-
7035	511199.5 4	2277288.9 0	512161.7 0	2277089.6 2	Картометрически й метод	1	-
7036	511178.8 9	2277284.3 6	512139.0 5	2277078.0 5	Картометрически й метод	1	-
7037	511171.9 9	2277282.7 6	512134.4 8	2277086.2 1	Картометрически й метод	1	-
7038	511168.6 3	2277282.2 0	512133.3 0	2277088.3 7	Картометрически й метод	1	-
7039	511164.1 7	2277281.0 7	512139.2 9	2277091.5 7	Картометрически й метод	1	-
7033	511211.7 8	2277291.7 1	512160.3 2	2277102.4 9	Картометрически й метод	1	-
							-
7040	506541.7 6	2276734.1 6	513328.2 6	2277133.6 7	Картометрически й метод	1	-
7041	506541.6 7	2276733.3 3	513364.7 7	2276976.6 8	Картометрически й метод	1	-
7042	506541.3 0	2276730.9 4	513345.0 3	2276970.6 0	Картометрически й метод	1	-
7043	506540.8 2	2276728.3 3	513312.4 9	2276960.0 6	Картометрически й метод	1	-
7044	506540.3 8	2276726.4 1	513284.5 7	2276949.9 6	Картометрически й метод	1	-
7045	506539.9 2	2276724.5 2	513269.8 5	2276942.9 5	Картометрически й метод	1	-
7046	506539.3 1	2276722.4 2	513259.6 3	2276935.6 2	Картометрически й метод	1	-
7047	506538.5 9	2276720.1 7	513249.4 0	2276926.3 4	Картометрически й метод	1	-
7048	506537.9 0	2276718.2 7	513241.0 9	2276915.8 9	Картометрически й метод	1	-
7049	506537.0 0	2276715.9 0	513235.0 6	2276905.8 9	Картометрически й метод	1	-

Сведения о местоположении измененных (уточненных) границ объекта

1. Система координат -МСК-45, зона 2

2. Сведения о характерных точках границ объекта

Обозначение характерных точек границ	Существующие координаты, м		Измененные (уточненные) координаты, м		Метод определения координат характерной точки	Средняя квадратическая погрешность положения характерной точки (Mt), м	Описание обозначения точки на местности (при наличии)
	X	Y	X	Y			
7050	506536.2 6	2276714.2 2	513224.8 4	2276879.1 4	Картометрический метод	1	-
7051	506535.3 7	2276712.2 8	513216.5 0	2276837.7 3	Картометрический метод	1	-
7052	506534.4 7	2276710.4 8	513213.3 2	2276816.7 1	Картометрический метод	1	-
7053	506533.5 3	2276708.7 1	513212.5 4	2276804.1 0	Картометрический метод	1	-
7054	506532.7 1	2276707.2 9	513211.3 2	2276771.6 5	Картометрический метод	1	-
7055	506531.7 3	2276705.6 6	513211.0 1	2276729.1 5	Картометрический метод	1	-
7056	506530.3 9	2276703.5 4	513208.9 3	2276710.5 6	Картометрический метод	1	-
7057	506529.5 6	2276702.3 4	513200.3 2	2276675.2 9	Картометрический метод	1	-
7058	506528.5 5	2276700.8 8	513193.8 1	2276644.0 4	Картометрический метод	1	-
7059	506527.1 1	2276698.8 5	513130.5 5	2276651.1 0	Картометрический метод	1	-
7060	506511.2 8	2276675.6 4	513130.3 8	2276612.9 1	Картометрический метод	1	-
7061	506458.8 5	2276601.0 1	513122.5 7	2276612.7 4	Картометрический метод	1	-
7062	506465.9 8	2276588.7 4	513122.3 6	2276585.0 8	Картометрический метод	1	-
7063	506477.0 9	2276581.1 8	513122.8 1	2276556.5 8	Картометрический метод	1	-
7064	506490.3 4	2276572.2 1	513111.5 5	2276555.9 1	Картометрический метод	1	-
7065	506492.2 4	2276571.0 9	513111.6 5	2276551.8 1	Картометрический метод	1	-
7066	506507.7 1	2276587.8 0	513114.1 4	2276506.4 5	Картометрический метод	1	-
7067	506505.2 7	2276590.0 2	513114.9 1	2276496.9 2	Картометрический метод	1	-
7068	506503.2 1	2276591.8 4	513114.6 7	2276488.6 5	Картометрический метод	1	-
7069	506505.0 3	2276593.9 0	513121.0 4	2276488.5 2	Картометрический метод	1	-
7070	506515.7 5	2276606.0 8	513128.4 5	2276484.0 8	Картометрический метод	1	-
7071	506517.1 7	2276607.5 1	513129.0 1	2276475.8 8	Картометрический метод	1	-
7072	506524.2 8	2276615.3 9	513135.7 1	2276477.0 6	Картометрический метод	1	-
7073	506526.3 3	2276617.5 0	513137.7 3	2276477.4 6	Картометрический метод	1	-
7074	506528.4 9	2276615.6 0	513140.5 4	2276462.6 7	Картометрический метод	1	-
7075	506531.2 2	2276613.1 7	513140.5 2	2276461.6 4	Картометрический метод	1	-
7076	506539.9 5	2276622.5 8	513090.5 3	2276460.7 2	Картометрический метод	1	-

Сведения о местоположении измененных (уточненных) границ объекта

1. Система координат -МСК-45, зона 2

2. Сведения о характерных точках границ объекта

Обозначение характерных точек границ	Существующие координаты, м		Измененные (уточненные) координаты, м		Метод определения координат характерной точки	Средняя квадратическая погрешность положения характерной точки (Mt), м	Описание обозначения точки на местности (при наличии)
	X	Y	X	Y			
7077	506526.0 2	2276663.3 0	513094.7 3	2276233.3 3	Картометрически й метод	1	-
7078	506547.8 7	2276696.1 1	513022.3 5	2276218.6 6	Картометрически й метод	1	-
7079	506546.8 6	2276702.5 0	513021.7 1	2276256.8 6	Картометрически й метод	1	-
7080	-	-	512996.6 9	2276867.2 9	Картометрически й метод	1	-
7081	-	-	513267.5 6	2277009.7 7	Картометрически й метод	1	-
7082	-	-	513274.0 6	2277013.5 3	Картометрически й метод	1	-
7083	-	-	513282.7 6	2277019.5 4	Картометрически й метод	1	-
7084	-	-	513291.4 8	2277026.9 2	Картометрически й метод	1	-
7085	-	-	513299.6 3	2277035.3 1	Картометрически й метод	1	-
7086	-	-	513307.3 3	2277044.9 2	Картометрически й метод	1	-
7087	-	-	513314.0 1	2277055.4 3	Картометрически й метод	1	-
7088	-	-	513319.3 4	2277065.8 7	Картометрически й метод	1	-
7089	-	-	513323.5 2	2277076.7 5	Картометрически й метод	1	-
7090	-	-	513326.6 6	2277087.7 5	Картометрически й метод	1	-
7091	-	-	513328.7 3	2277099.3 9	Картометрически й метод	1	-
7092	-	-	513329.6 3	2277110.2 4	Картометрически й метод	1	-
7093	-	-	513329.6 3	2277118.7 1	Картометрически й метод	1	-
7094	-	-	513329.2 8	2277124.8 0	Картометрически й метод	1	-
7040	506541.7 6	2276734.1 6	513328.2 6	2277133.6 7	Картометрически й метод	1	-
							-
7095	510211.1 3	2277612.9 8	513032.3 3	2276318.4 3	Картометрически й метод	1	-
7096	510447.0 5	2277665.7 4	513033.1 2	2276317.8 0	Картометрически й метод	1	-
7097	510441.1 9	2277665.5 5	513032.4 9	2276317.0 2	Картометрически й метод	1	-
7098	510424.8 8	2277664.6 5	513031.7 1	2276317.6 4	Картометрически й метод	1	-
7095	510211.1 3	2277612.9 8	513032.3 3	2276318.4 3	Картометрически й метод	1	-
							-
7099	508819.3 9	2274229.8 6	513025.8 6	2276339.5 0	Картометрически й метод	1	-
7100	508819.2 5	2274229.8 6	513026.5 1	2276338.7 3	Картометрически й метод	1	-

Сведения о местоположении измененных (уточненных) границ объекта

1. Система координат -МСК-45, зона 2

2. Сведения о характерных точках границ объекта

Обозначение характерных точек границ	Существующие координаты, м		Измененные (уточненные) координаты, м		Метод определения координат характерной точки	Средняя квадратическая погрешность положения характерной точки (Mt), м	Описание обозначения точки на местности (при наличии)
	X	Y	X	Y			
7101	508819.1 1	2274229.8 5	513025.7 5	2276338.0 9	Картометрический метод	1	-
7102	508818.9 7	2274229.8 5	513025.0 9	2276338.8 6	Картометрический метод	1	-
7099	508819.3 9	2274229.8 6	513025.8 6	2276339.5 0	Картометрический метод	1	-
							-
7103	508776.0 8	2274014.1 7	513065.0 0	2276356.3 7	Картометрический метод	1	-
7104	508775.9 5	2274014.1 6	513065.7 0	2276355.6 6	Картометрический метод	1	-
7105	508775.8 0	2274014.1 6	513064.9 8	2276354.9 6	Картометрический метод	1	-
7106	508775.6 6	2274014.1 6	513064.2 8	2276355.6 8	Картометрический метод	1	-
7103	508776.0 8	2274014.1 7	513065.0 0	2276356.3 7	Картометрический метод	1	-
							-
7107	508864.3 8	2274447.1 3	513060.2 1	2276369.6 1	Картометрический метод	1	-
7108	508864.2 4	2274447.1 3	513060.8 5	2276368.8 5	Картометрический метод	1	-
7109	508864.1 0	2274447.1 3	513060.1 0	2276368.2 0	Картометрический метод	1	-
7110	508863.9 6	2274447.1 2	513059.4 5	2276368.9 6	Картометрический метод	1	-
7107	508864.3 8	2274447.1 3	513060.2 1	2276369.6 1	Картометрический метод	1	-
							-
7111	506912.2 2	2276284.0 7	513100.1 0	2276465.7 6	Картометрический метод	1	-
7112	506909.0 5	2276283.7 3	513100.2 3	2276463.9 6	Картометрический метод	1	-
7113	506897.2 9	2276282.4 4	513098.1 2	2276463.9 8	Картометрический метод	1	-
7114	506890.7 3	2276281.4 7	513097.8 9	2276465.7 2	Картометрический метод	1	-
7111	506912.2 2	2276284.0 7	513100.1 0	2276465.7 6	Картометрический метод	1	-
							-
7115	507778.8 4	2275228.5 7	513096.2 8	2276538.7 2	Картометрический метод	1	-
7116	507778.6 7	2275227.5 5	513096.4 2	2276536.9 7	Картометрический метод	1	-
7117	507778.6 5	2275227.4 4	513094.5 6	2276537.0 0	Картометрический метод	1	-
7118	507778.6 4	2275226.7 0	513094.5 3	2276538.5 9	Картометрический метод	1	-
7115	507778.8 4	2275228.5 7	513096.2 8	2276538.7 2	Картометрический метод	1	-
							-
7119	510945.4 9	2276546.5 6	513092.3 5	2276605.4 7	Картометрический метод	1	-
7120	510939.2 2	2276544.7 5	513092.3 3	2276603.5 7	Картометрический метод	1	-

Сведения о местоположении измененных (уточненных) границ объекта

1. Система координат -МСК-45, зона 2

2. Сведения о характерных точках границ объекта

Обозначение характерных точек границ	Существующие координаты, м		Измененные (уточненные) координаты, м		Метод определения координат характерной точки	Средняя квадратическая погрешность положения характерной точки (Mt), м	Описание обозначения точки на местности (при наличии)
	X	Y	X	Y			
7121	510933.1 6	2276543.4 7	513090.3 2	2276603.5 4	Картометрический метод	1	-
7122	510921.2 9	2276540.9 8	513090.2 9	2276605.4 4	Картометрический метод	1	-
7119	510945.4 9	2276546.5 6	513092.3 5	2276605.4 7	Картометрический метод	1	-
							-
7123	507821.6 1	2275862.9 3	513088.1 7	2276675.0 3	Картометрический метод	1	-
7124	507819.3 0	2275862.3 7	513090.3 9	2276675.0 1	Картометрический метод	1	-
7125	507816.0 8	2275861.3 3	513090.4 1	2276673.3 2	Картометрический метод	1	-
7126	507814.0 8	2275859.7 8	513088.1 9	2276673.3 4	Картометрический метод	1	-
7123	507821.6 1	2275862.9 3	513088.1 7	2276675.0 3	Картометрический метод	1	-
							-
7127	506550.9 4	2276989.9 8	513086.4 4	2276742.3 7	Картометрический метод	1	-
7128	506505.5 7	2276966.6 0	513086.5 8	2276740.6 4	Картометрический метод	1	-
7129	506502.6 5	2276964.9 2	513084.7 3	2276740.5 5	Картометрический метод	1	-
7130	506498.5 4	2276962.7 6	513084.7 0	2276742.1 5	Картометрический метод	1	-
7127	506550.9 4	2276989.9 8	513086.4 4	2276742.3 7	Картометрический метод	1	-
							-
7131	508682.2 5	2273380.7 1	513081.8 4	2276813.2 2	Картометрический метод	1	-
7132	508678.4 7	2273363.7 2	513081.8 6	2276811.6 8	Картометрический метод	1	-
7133	508823.1 3	2273334.3 2	513079.9 0	2276811.6 5	Картометрический метод	1	-
7134	508827.0 3	2273349.4 8	513079.7 8	2276813.0 9	Картометрический метод	1	-
7131	508682.2 5	2273380.7 1	513081.8 4	2276813.2 2	Картометрический метод	1	-
							-
7135	508410.4 6	2275590.8 7	513077.4 0	2276882.9 4	Картометрический метод	1	-
7136	508407.0 1	2275573.6 2	513077.4 2	2276881.4 0	Картометрический метод	1	-
7137	508524.4 0	2275551.1 1	513075.3 1	2276881.2 7	Картометрический метод	1	-
7138	508527.7 4	2275567.7 6	513075.4 0	2276882.8 6	Картометрический метод	1	-
7135	508410.4 6	2275590.8 7	513077.4 0	2276882.9 4	Картометрический метод	1	-
							-
7139	507627.8 1	2275717.2 6	506453.1 7	2277139.3 9	Картометрический метод	1	-
7140	507627.4 7	2275713.2 7	506457.4 5	2277130.1 2	Картометрический метод	1	-

Сведения о местоположении измененных (уточненных) границ объекта

1. Система координат -МСК-45, зона 2

2. Сведения о характерных точках границ объекта

Обозначение характерных точек границ	Существующие координаты, м		Измененные (уточненные) координаты, м		Метод определения координат характерной точки	Средняя квадратическая погрешность положения характерной точки (Mt), м	Описание обозначения точки на местности (при наличии)
	X	Y	X	Y			
7141	507628.6 3	2275706.5 4	506462.5 9	2277120.3 7	Картометрически й метод	1	-
7142	507628.3 5	2275698.9 9	506466.9 5	2277111.4 4	Картометрически й метод	1	-
7143	507629.7 3	2275695.4 4	506471.1 0	2277103.2 7	Картометрически й метод	1	-
7144	507629.7 7	2275692.5 3	506468.1 8	2277101.7 7	Картометрически й метод	1	-
7145	507626.9 2	2275688.5 2	506479.2 1	2277086.1 7	Картометрически й метод	1	-
7146	507624.4 9	2275683.3 2	506497.2 1	2277046.8 9	Картометрически й метод	1	-
7147	507624.7 8	2275681.0 9	506501.3 9	2277043.7 8	Картометрически й метод	1	-
7148	507627.0 7	2275678.3 3	506487.6 1	2277030.8 2	Картометрически й метод	1	-
7149	507630.9 3	2275676.9 4	506486.2 4	2277031.5 9	Картометрически й метод	1	-
7150	507637.1 6	2275676.2 4	506480.5 7	2277026.5 9	Картометрически й метод	1	-
7151	507643.5 1	2275676.3 4	506447.6 7	2277005.5 5	Картометрически й метод	1	-
7152	507652.3 6	2275677.6 6	506437.8 6	2277027.4 6	Картометрически й метод	1	-
7153	507658.6 3	2275678.0 2	506428.8 3	2277047.6 3	Картометрически й метод	1	-
7154	507665.1 0	2275679.0 4	506426.3 8	2277053.1 0	Картометрически й метод	1	-
7155	507669.9 7	2275681.0 9	506425.5 7	2277054.7 6	Картометрически й метод	1	-
7156	507673.7 1	2275684.6 9	506421.2 9	2277063.5 6	Картометрически й метод	1	-
7157	507677.2 3	2275691.2 5	506419.5 8	2277067.6 8	Картометрически й метод	1	-
7158	507682.1 7	2275697.1 6	506417.0 5	2277069.7 4	Картометрически й метод	1	-
7159	507688.9 3	2275704.5 3	506414.8 4	2277074.1 4	Картометрически й метод	1	-
7160	507689.6 9	2275705.6 2	506395.8 6	2277112.0 2	Картометрически й метод	1	-
7161	507628.2 9	2275718.5 1	506412.3 6	2277124.0 9	Картометрически й метод	1	-
7162	-	-	506408.3 1	2277129.6 2	Картометрически й метод	1	-
7163	-	-	506427.5 0	2277138.3 8	Картометрически й метод	1	-
7164	-	-	506431.5 8	2277138.5 9	Картометрически й метод	1	-
7165	-	-	506438.5 1	2277135.6 6	Картометрически й метод	1	-
7139	507627.8 1	2275717.2 6	506453.1 7	2277139.3 9	Картометрически й метод	1	-
7166	508442.8 6	2277067.9 6	511211.7 8	2277291.7 1	Картометрически й метод	1	-

Сведения о местоположении измененных (уточненных) границ объекта

1. Система координат -МСК-45, зона 2

2. Сведения о характерных точках границ объекта

Обозначение характерных точек границ	Существующие координаты, м		Измененные (уточненные) координаты, м		Метод определения координат характерной точки	Средняя квадратическая погрешность положения характерной точки (Mt), м	Описание обозначения точки на местности (при наличии)
	X	Y	X	Y			
7167	508438.4 2	2277044.3 8	511218.1 0	2277259.8 5	Картометрический метод	1	-
7168	508458.0 1	2277040.0 3	511058.8 7	2277223.5 3	Картометрический метод	1	-
7169	508504.5 9	2277028.6 9	511051.8 6	2277254.2 2	Картометрический метод	1	-
7170	508508.0 9	2277028.2 0	511071.1 4	2277258.8 1	Картометрический метод	1	-
7171	508507.9 0	2277041.7 3	511095.1 0	2277264.4 9	Картометрический метод	1	-
7172	508506.8 5	2277054.1 4	511153.4 8	2277278.5 1	Картометрический метод	1	-
7173	508493.7 4	2277056.8 6	511158.8 8	2277279.8 6	Картометрический метод	1	-
7174	508493.8 0	2277056.5 4	511164.1 7	2277281.0 7	Картометрический метод	1	-
7175	-	-	511168.6 3	2277282.2 0	Картометрический метод	1	-
7176	-	-	511171.9 9	2277282.7 6	Картометрический метод	1	-
7177	-	-	511178.8 9	2277284.3 6	Картометрический метод	1	-
7178	-	-	511199.5 4	2277288.9 0	Картометрический метод	1	-
7179	-	-	511207.2 2	2277290.6 2	Картометрический метод	1	-
7166	508442.8 6	2277067.9 6	511211.7 8	2277291.7 1	Картометрический метод	1	-
							-
7180	509418.6 7	2275498.3 7	512514.7 6	2277393.9 1	Картометрический метод	1	-
7181	509417.2 7	2275491.4 3	512530.5 2	2277364.7 0	Картометрический метод	1	-
7182	509421.3 5	2275490.7 5	512384.4 3	2277287.6 0	Картометрический метод	1	-
7183	509403.5 9	2275401.2 7	512229.8 0	2277206.9 6	Картометрический метод	1	-
7184	509386.2 8	2275404.7 8	512161.8 8	2277171.1 8	Картометрический метод	1	-
7185	509386.5 7	2275402.8 3	512130.2 1	2277154.5 8	Картометрический метод	1	-
7186	509383.5 1	2275389.1 8	512104.2 4	2277140.8 7	Картометрический метод	1	-
7187	509410.9 1	2275383.7 4	512095.5 4	2277156.5 7	Картометрический метод	1	-
7188	509433.5 7	2275494.7 6	512092.1 9	2277162.6 2	Картометрический метод	1	-
7189	-	-	512082.3 4	2277180.4 3	Картометрический метод	1	-
7190	-	-	512080.6 2	2277183.5 3	Картометрический метод	1	-
7191	-	-	512080.4 0	2277183.9 1	Картометрический метод	1	-
7192	-	-	512083.5 2	2277185.4 0	Картометрический метод	1	-

Сведения о местоположении измененных (уточненных) границ объекта

1. Система координат -МСК-45, зона 2

2. Сведения о характерных точках границ объекта

Обозначение характерных точек границ	Существующие координаты, м		Измененные (уточненные) координаты, м		Метод определения координат характерной точки	Средняя квадратическая погрешность положения характерной точки (Mt), м	Описание обозначения точки на местности (при наличии)
	X	Y	X	Y			
7193	-	-	512105.2 4	2277195.5 1	Картометрический метод	1	-
7194	-	-	512067.6 5	2277263.7 4	Картометрический метод	1	-
7195	-	-	512063.1 1	2277260.8 6	Картометрический метод	1	-
7196	-	-	512045.7 5	2277288.9 1	Картометрический метод	1	-
7197	-	-	512029.8 9	2277279.0 9	Картометрический метод	1	-
7198	-	-	512027.4 7	2277278.4 8	Картометрический метод	1	-
7199	-	-	512025.1 1	2277282.7 0	Картометрический метод	1	-
7200	-	-	512022.9 3	2277286.6 0	Картометрический метод	1	-
7201	-	-	512018.0 9	2277295.2 1	Картометрический метод	1	-
7202	-	-	512015.4 7	2277299.7 3	Картометрический метод	1	-
7203	-	-	512015.3 7	2277299.9 5	Картометрический метод	1	-
7204	-	-	512074.8 5	2277329.5 6	Картометрический метод	1	-
7205	-	-	512077.7 4	2277324.3 0	Картометрический метод	1	-
7206	-	-	512082.5 5	2277315.5 3	Картометрический метод	1	-
7207	-	-	512145.8 3	2277200.3 2	Картометрический метод	1	-
7208	-	-	512148.2 4	2277201.5 8	Картометрический метод	1	-
7209	-	-	512217.2 9	2277237.8 2	Картометрический метод	1	-
7210	-	-	512222.6 1	2277240.6 1	Картометрический метод	1	-
7211	-	-	512281.5 0	2277271.5 1	Картометрический метод	1	-
7212	-	-	512299.2 2	2277280.8 1	Картометрический метод	1	-
7213	-	-	512312.9 4	2277288.0 1	Картометрический метод	1	-
7214	-	-	512330.6 4	2277297.3 0	Картометрический метод	1	-
7215	-	-	512389.5 4	2277328.2 1	Картометрический метод	1	-
7216	-	-	512394.8 5	2277331.0 0	Картометрический метод	1	-
7217	-	-	512465.2 5	2277367.9 3	Картометрический метод	1	-
7218	-	-	512471.0 0	2277370.9 5	Картометрический метод	1	-
7219	-	-	512487.5 3	2277379.6 3	Картометрический метод	1	-

Сведения о местоположении измененных (уточненных) границ объекта

1. Система координат -МСК-45, зона 2

2. Сведения о характерных точках границ объекта

Обозначение характерных точек границ	Существующие координаты, м		Измененные (уточненные) координаты, м		Метод определения координат характерной точки	Средняя квадратическая погрешность положения характерной точки (Mt), м	Описание обозначения точки на местности (при наличии)
	X	Y	X	Y			
7180	509418.6 7	2275498.3 7	512514.7 6	2277393.9 1	Картометрический метод	1	-
							-
7220	508657.7 3	2273350.9 7	512771.4 6	2277528.6 1	Картометрический метод	1	-
7221	508657.7 3	2273351.1 1	512776.6 3	2277518.4 6	Картометрический метод	1	-
7222	508657.7 2	2273351.2 5	512782.3 3	2277507.2 9	Картометрический метод	1	-
7223	508657.7 2	2273351.3 9	512785.5 5	2277500.9 6	Картометрический метод	1	-
7224	508657.7 2	2273351.5 3	512559.8 6	2277380.1 9	Картометрический метод	1	-
7225	508657.7 1	2273351.6 7	512543.6 8	2277409.0 9	Картометрический метод	1	-
7226	508657.7 0	2273351.8 1	512561.5 7	2277418.4 7	Картометрический метод	1	-
7227	508657.6 8	2273351.9 5	512581.2 2	2277428.7 9	Картометрический метод	1	-
7228	508657.6 6	2273352.0 9	512601.7 3	2277439.5 4	Картометрический метод	1	-
7229	508657.6 5	2273352.2 3	512619.4 5	2277448.8 4	Картометрический метод	1	-
7230	508657.6 3	2273352.3 6	512722.3 0	2277502.8 2	Картометрический метод	1	-
7231	508657.6 0	2273352.5 0	512727.9 1	2277505.7 6	Картометрический метод	1	-
7232	508657.5 7	2273352.6 4	512740.0 1	2277512.1 1	Картометрический метод	1	-
7233	508657.5 5	2273352.7 8	512741.2 1	2277512.7 4	Картометрический метод	1	-
7220	508657.7 3	2273350.9 7	512771.4 6	2277528.6 1	Картометрический метод	1	-
							-
7234	509093.8 8	2275215.5 2	510942.3 2	2277572.8 8	Картометрический метод	1	-
7235	509093.1 9	2275211.9 1	510943.1 3	2277569.6 5	Картометрический метод	1	-
7236	509086.1 8	2275179.3 2	510943.7 2	2277567.5 3	Картометрический метод	1	-
7237	509083.5 5	2275170.6 4	510944.9 9	2277563.0 2	Картометрический метод	1	-
7238	509088.3 3	2275169.2 0	510947.7 6	2277553.6 2	Картометрический метод	1	-
7239	509086.5 9	2275163.4 5	510959.1 6	2277515.3 7	Картометрический метод	1	-
7240	509081.8 1	2275164.9 0	510964.9 5	2277496.2 9	Картометрический метод	1	-
7241	509081.1 3	2275162.6 7	510965.7 6	2277493.2 7	Картометрический метод	1	-
7242	509093.4 6	2275159.5 5	510955.8 3	2277490.4 8	Картометрический метод	1	-
7243	509104.2 5	2275156.8 2	510945.9 9	2277488.2 3	Картометрический метод	1	-

Сведения о местоположении измененных (уточненных) границ объекта

1. Система координат -МСК-45, зона 2

2. Сведения о характерных точках границ объекта

Обозначение характерных точек границ	Существующие координаты, м		Измененные (уточненные) координаты, м		Метод определения координат характерной точки	Средняя квадратическая погрешность положения характерной точки (Mt), м	Описание обозначения точки на местности (при наличии)
	X	Y	X	Y			
7244	509108.8 1	2275155.5 7	510939.6 0	2277486.5 4	Картометрически й метод	1	-
7245	509111.6 6	2275168.9 3	510929.7 6	2277484.3 0	Картометрически й метод	1	-
7246	509120.4 1	2275209.9 3	510924.0 3	2277483.0 2	Картометрически й метод	1	-
7247	-	-	510872.1 9	2277470.7 4	Картометрически й метод	1	-
7248	-	-	510848.8 5	2277546.0 2	Картометрически й метод	1	-
7249	-	-	510874.6 5	2277552.4 0	Картометрически й метод	1	-
7250	-	-	510887.4 2	2277555.7 9	Картометрически й метод	1	-
7251	-	-	510912.1 0	2277563.5 5	Картометрически й метод	1	-
7234	509093.8 8	2275215.5 2	510942.3 2	2277572.8 8	Картометрически й метод	1	-
							-
7252	508466.4 3	2273400.5 8	505518.9 4	2277573.4 9	Картометрически й метод	1	-
7253	508457.7 9	2273354.3 0	505586.1 3	2277556.0 2	Картометрически й метод	1	-
7254	508467.2 3	2273352.3 6	505661.4 7	2277505.5 4	Картометрически й метод	1	-
7255	508467.7 0	2273354.9 5	505727.8 2	2277415.6 8	Картометрически й метод	1	-
7256	508482.6 3	2273352.8 1	505703.3 5	2277292.0 6	Картометрически й метод	1	-
7257	508482.2 1	2273349.2 8	505695.7 6	2277251.2 7	Картометрически й метод	1	-
7258	508487.1 4	2273348.2 6	505659.5 0	2277222.2 3	Картометрически й метод	1	-
7259	508496.3 4	2273394.8 2	505594.3 1	2277218.7 5	Картометрически й метод	1	-
7260	-	-	505561.3 9	2277191.2 0	Картометрически й метод	1	-
7261	-	-	505472.4 0	2277278.1 9	Картометрически й метод	1	-
7262	-	-	505428.4 6	2277354.5 2	Картометрически й метод	1	-
7263	-	-	505376.4 6	2277492.3 3	Картометрически й метод	1	-
7252	508466.4 3	2273400.5 8	505518.9 4	2277573.4 9	Картометрически й метод	1	-
							-
7264	508935.5 3	2273973.7 7	510447.0 5	2277665.7 4	Картометрически й метод	1	-
7265	508933.7 4	2273964.9 4	510211.1 3	2277612.9 8	Картометрически й метод	1	-
7266	509066.4 1	2273938.0 5	510209.6 1	2277654.3 6	Картометрически й метод	1	-
7267	509067.3 8	2273946.4 5	510244.4 3	2277655.0 9	Картометрически й метод	1	-

Сведения о местоположении измененных (уточненных) границ объекта

1. Система координат -МСК-45, зона 2

2. Сведения о характерных точках границ объекта

Обозначение характерных точек границ	Существующие координаты, м		Измененные (уточненные) координаты, м		Метод определения координат характерной точки	Средняя квадратическая погрешность положения характерной точки (Mt), м	Описание обозначения точки на местности (при наличии)
	X	Y	X	Y			
7268	-	-	510246.7 2	2277655.6 5	Картометрически й метод	1	-
7269	-	-	510253.5 8	2277655.8 7	Картометрически й метод	1	-
7270	-	-	510256.5 2	2277655.9 3	Картометрически й метод	1	-
7271	-	-	510260.9 9	2277656.2 2	Картометрически й метод	1	-
7272	-	-	510263.6 4	2277656.1 7	Картометрически й метод	1	-
7273	-	-	510271.2 2	2277656.7 2	Картометрически й метод	1	-
7274	-	-	510278.5 7	2277656.9 2	Картометрически й метод	1	-
7275	-	-	510283.6 9	2277657.0 5	Картометрически й метод	1	-
7276	-	-	510286.9 1	2277657.3 1	Картометрически й метод	1	-
7277	-	-	510294.6 9	2277657.6 1	Картометрически й метод	1	-
7278	-	-	510297.3 7	2277657.7 3	Картометрически й метод	1	-
7279	-	-	510300.3 6	2277658.1 0	Картометрически й метод	1	-
7280	-	-	510304.3 2	2277658.3 6	Картометрически й метод	1	-
7281	-	-	510307.7 6	2277658.5 7	Картометрически й метод	1	-
7282	-	-	510311.4 9	2277658.6 8	Картометрически й метод	1	-
7283	-	-	510321.0 1	2277659.2 6	Картометрически й метод	1	-
7284	-	-	510325.1 9	2277659.5 2	Картометрически й метод	1	-
7285	-	-	510329.5 7	2277659.8 1	Картометрически й метод	1	-
7286	-	-	510334.2 0	2277660.0 7	Картометрически й метод	1	-
7287	-	-	510339.1 3	2277660.3 8	Картометрически й метод	1	-
7288	-	-	510344.7 1	2277660.6 4	Картометрически й метод	1	-
7289	-	-	510348.6 0	2277660.8 8	Картометрически й метод	1	-
7290	-	-	510351.0 1	2277661.0 7	Картометрически й метод	1	-
7291	-	-	510354.9 5	2277661.2 9	Картометрически й метод	1	-
7292	-	-	510358.6 9	2277661.5 3	Картометрически й метод	1	-
7293	-	-	510364.8 9	2277661.8 3	Картометрически й метод	1	-
7294	-	-	510367.1 3	2277662.0 4	Картометрически й метод	1	-

Сведения о местоположении измененных (уточненных) границ объекта

1. Система координат -МСК-45, зона 2

2. Сведения о характерных точках границ объекта

Обозначение характерных точек границ	Существующие координаты, м		Измененные (уточненные) координаты, м		Метод определения координат характерной точки	Средняя квадратическая погрешность положения характерной точки (Mt), м	Описание обозначения точки на местности (при наличии)
	X	Y	X	Y			
7295	-	-	510371.8 0	2277662.0 3	Картометрически й метод	1	-
7296	-	-	510374.7 6	2277662.2 3	Картометрически й метод	1	-
7297	-	-	510380.3 2	2277662.5 1	Картометрически й метод	1	-
7298	-	-	510384.2 8	2277662.7 3	Картометрически й метод	1	-
7299	-	-	510389.5 1	2277662.9 4	Картометрически й метод	1	-
7300	-	-	510394.9 3	2277663.1 1	Картометрически й метод	1	-
7301	-	-	510400.8 3	2277663.5 1	Картометрически й метод	1	-
7302	-	-	510405.2 3	2277663.8 5	Картометрически й метод	1	-
7303	-	-	510408.7 4	2277664.1 2	Картометрически й метод	1	-
7304	-	-	510408.9 1	2277663.8 4	Картометрически й метод	1	-
7305	-	-	510413.8 1	2277664.4 0	Картометрически й метод	1	-
7306	-	-	510422.6 4	2277664.8 5	Картометрически й метод	1	-
7307	-	-	510424.8 8	2277664.6 5	Картометрически й метод	1	-
7308	-	-	510441.1 9	2277665.5 5	Картометрически й метод	1	-
7264	508935.5 3	2273973.7 7	510447.0 5	2277665.7 4	Картометрически й метод	1	-
							-
7309	506511.8 1	2277032.1 0	513139.1 3	2277721.4 8	Картометрически й метод	1	-
7310	506474.1 6	2277000.8 0	513152.5 6	2277695.0 0	Картометрически й метод	1	-
7311	506483.4 3	2276986.4 3	513058.0 7	2277643.6 4	Картометрически й метод	1	-
7312	506486.5 7	2276988.1 8	512975.1 1	2277599.4 0	Картометрически й метод	1	-
7313	506489.4 7	2276989.8 2	512862.4 0	2277540.9 1	Картометрически й метод	1	-
7314	506492.3 1	2276991.4 5	512802.5 0	2277510.0 0	Картометрически й метод	1	-
7315	506495.1 0	2276992.9 7	512793.9 5	2277526.6 9	Картометрически й метод	1	-
7316	506498.0 8	2276994.6 3	512804.4 6	2277532.0 1	Картометрически й метод	1	-
7317	506503.8 8	2276997.8 4	512810.8 6	2277535.2 4	Картометрически й метод	1	-
7318	506506.7 7	2276999.4 7	512817.5 5	2277538.6 4	Картометрически й метод	1	-
7319	506509.6 5	2277001.0 5	512850.2 8	2277555.2 0	Картометрически й метод	1	-
7320	506512.4 7	2277002.6 1	512855.6 8	2277557.9 2	Картометрически й метод	1	-

Сведения о местоположении измененных (уточненных) границ объекта

1. Система координат -МСК-45, зона 2

2. Сведения о характерных точках границ объекта

Обозначение характерных точек границ	Существующие координаты, м		Измененные (уточненные) координаты, м		Метод определения координат характерной точки	Средняя квадратическая погрешность положения характерной точки (Mt), м	Описание обозначения точки на местности (при наличии)
	X	Y	X	Y			
7321	506515.4 3	2277004.2 4	512875.2 2	2277567.8 1	Картометрический метод	1	-
7322	506518.3 8	2277005.8 1	512868.8 0	2277579.7 3	Картометрический метод	1	-
7323	506521.4 0	2277007.5 3	512962.6 3	2277626.6 1	Картометрический метод	1	-
7324	506524.6 1	2277009.3 9	512971.3 1	2277631.9 0	Картометрический метод	1	-
7325	506530.6 6	2277012.7 5	512988.3 5	2277642.3 5	Картометрический метод	1	-
7326	-	-	513043.6 6	2277671.0 6	Картометрический метод	1	-
7309	506511.8 1	2277032.1 0	513139.1 3	2277721.4 8	Картометрический метод	1	-
							-
7327	508007.9 6	2275412.2 6	508400.2 7	2278634.7 5	Картометрический метод	1	-
7328	507974.0 3	2275391.1 8	508426.5 3	2278632.5 7	Картометрический метод	1	-
7329	507981.9 8	2275386.7 1	508443.8 0	2278627.6 6	Картометрический метод	1	-
7330	507998.2 4	2275381.1 5	508456.3 6	2278621.4 1	Картометрический метод	1	-
7331	507997.0 0	2275377.9 0	508469.9 0	2278612.3 3	Картометрический метод	1	-
7332	507980.4 2	2275383.5 8	508504.2 8	2278570.0 6	Картометрический метод	1	-
7333	507970.5 8	2275389.0 5	508556.6 0	2278505.3 1	Картометрический метод	1	-
7334	507951.4 4	2275377.1 6	508636.4 3	2278416.2 8	Картометрический метод	1	-
7335	507972.9 8	2275373.3 1	508714.9 3	2278333.5 9	Картометрический метод	1	-
7336	507983.3 4	2275371.7 4	508779.3 1	2278263.1 6	Картометрический метод	1	-
7337	507988.1 7	2275371.1 9	508800.3 6	2278234.2 2	Картометрический метод	1	-
7338	507996.1 2	2275370.1 8	508859.9 5	2278169.2 4	Картометрический метод	1	-
7339	508002.8 9	2275369.6 2	508875.9 1	2278148.2 1	Картометрический метод	1	-
7340	508003.4 1	2275374.7 8	508939.2 6	2278032.7 6	Картометрический метод	1	-
7341	-	-	508978.7 2	2277961.2 2	Картометрический метод	1	-
7342	-	-	509005.6 1	2277912.7 3	Картометрический метод	1	-
7343	-	-	509021.7 1	2277882.3 9	Картометрический метод	1	-
7344	-	-	509030.9 2	2277871.5 3	Картометрический метод	1	-
7345	-	-	509051.4 5	2277854.7 3	Картометрический метод	1	-
7346	-	-	509067.2 9	2277849.5 6	Картометрический метод	1	-

Сведения о местоположении измененных (уточненных) границ объекта

1. Система координат -МСК-45, зона 2

2. Сведения о характерных точках границ объекта

Обозначение характерных точек границ	Существующие координаты, м		Измененные (уточненные) координаты, м		Метод определения координат характерной точки	Средняя квадратическая погрешность положения характерной точки (Mt), м	Описание обозначения точки на местности (при наличии)
	X	Y	X	Y			
7347	-	-	509110.7 4	2277835.1 0	Картометрически й метод	1	-
7348	-	-	509158.1 8	2277829.5 0	Картометрически й метод	1	-
7349	-	-	509178.3 4	2277826.0 8	Картометрически й метод	1	-
7350	-	-	509188.8 1	2277822.3 2	Картометрически й метод	1	-
7351	-	-	509197.8 0	2277819.0 7	Картометрически й метод	1	-
7352	-	-	509192.0 6	2277814.5 1	Картометрически й метод	1	-
7353	-	-	509188.2 7	2277818.9 0	Картометрически й метод	1	-
7354	-	-	509182.6 7	2277824.3 7	Картометрически й метод	1	-
7355	-	-	509181.5 9	2277823.1 9	Картометрически й метод	1	-
7356	-	-	509179.0 7	2277825.6 2	Картометрически й метод	1	-
7357	-	-	509178.6 4	2277825.3 3	Картометрически й метод	1	-
7358	-	-	509178.3 5	2277825.8 0	Картометрически й метод	1	-
7359	-	-	509162.9 0	2277828.3 8	Картометрически й метод	1	-
7360	-	-	509153.0 6	2277828.5 5	Картометрически й метод	1	-
7361	-	-	509147.6 8	2277826.6 8	Картометрически й метод	1	-
7362	-	-	509146.7 7	2277828.4 8	Картометрически й метод	1	-
7363	-	-	509132.4 1	2277830.1 4	Картометрически й метод	1	-
7364	-	-	509129.1 1	2277827.6 5	Картометрически й метод	1	-
7365	-	-	509127.3 1	2277826.3 2	Картометрически й метод	1	-
7366	-	-	509099.8 7	2277828.2 7	Картометрически й метод	1	-
7367	-	-	509094.4 4	2277835.6 0	Картометрически й метод	1	-
7368	-	-	509037.9 1	2277853.2 4	Картометрически й метод	1	-
7369	-	-	509013.4 4	2277896.9 3	Картометрически й метод	1	-
7370	-	-	508989.5 0	2277914.1 6	Картометрически й метод	1	-
7371	-	-	508975.9 7	2277915.7 5	Картометрически й метод	1	-
7372	-	-	508954.8 9	2277914.8 5	Картометрически й метод	1	-
7373	-	-	508924.2 9	2277910.8 8	Картометрически й метод	1	-

Сведения о местоположении измененных (уточненных) границ объекта

1. Система координат -МСК-45, зона 2

2. Сведения о характерных точках границ объекта

Обозначение характерных точек границ	Существующие координаты, м		Измененные (уточненные) координаты, м		Метод определения координат характерной точки	Средняя квадратическая погрешность положения характерной точки (Mt), м	Описание обозначения точки на местности (при наличии)
	X	Y	X	Y			
7374	-	-	508923.9 2	2277911.4 6	Картометрический метод	1	-
7375	-	-	508925.3 9	2277912.3 8	Картометрический метод	1	-
7376	-	-	508920.3 4	2277919.9 6	Картометрический метод	1	-
7377	-	-	508912.5 3	2277931.0 7	Картометрический метод	1	-
7378	-	-	508913.2 0	2277931.6 5	Картометрический метод	1	-
7379	-	-	508908.7 7	2277937.5 9	Картометрический метод	1	-
7380	-	-	508907.8 2	2277938.0 1	Картометрический метод	1	-
7381	-	-	508903.5 4	2277944.0 0	Картометрический метод	1	-
7382	-	-	508902.9 7	2277943.5 9	Картометрический метод	1	-
7383	-	-	508897.0 9	2277952.5 9	Картометрический метод	1	-
7384	-	-	508900.5 0	2277954.5 9	Картометрический метод	1	-
7385	-	-	508902.6 8	2277956.8 8	Картометрический метод	1	-
7386	-	-	508894.2 8	2277966.7 6	Картометрический метод	1	-
7387	-	-	508889.4 3	2277972.4 1	Картометрический метод	1	-
7388	-	-	508886.4 3	2277975.8 9	Картометрический метод	1	-
7389	-	-	508883.2 3	2277973.8 6	Картометрический метод	1	-
7390	-	-	508874.3 9	2277987.4 2	Картометрический метод	1	-
7391	-	-	508868.8 5	2278039.4 7	Картометрический метод	1	-
7392	-	-	508869.4 5	2278040.2 3	Картометрический метод	1	-
7393	-	-	508869.9 3	2278039.7 5	Картометрический метод	1	-
7394	-	-	508871.3 2	2278040.0 3	Картометрический метод	1	-
7395	-	-	508873.4 7	2278044.7 8	Картометрический метод	1	-
7396	-	-	508875.6 7	2278050.9 0	Картометрический метод	1	-
7397	-	-	508876.8 0	2278055.7 6	Картометрический метод	1	-
7398	-	-	508880.6 7	2278065.1 7	Картометрический метод	1	-
7399	-	-	508873.9 9	2278087.3 0	Картометрический метод	1	-
7400	-	-	508872.0 8	2278089.8 6	Картометрический метод	1	-

Сведения о местоположении измененных (уточненных) границ объекта

1. Система координат -МСК-45, зона 2

2. Сведения о характерных точках границ объекта

Обозначение характерных точек границ	Существующие координаты, м		Измененные (уточненные) координаты, м		Метод определения координат характерной точки	Средняя квадратическая погрешность положения характерной точки (Mt), м	Описание обозначения точки на местности (при наличии)
	X	Y	X	Y			
7401	-	-	508868.7 6	2278100.5 3	Картометрически й метод	1	-
7402	-	-	508866.3 5	2278098.9 2	Картометрически й метод	1	-
7403	-	-	508865.6 9	2278098.3 6	Картометрически й метод	1	-
7404	-	-	508859.4 2	2278106.7 2	Картометрически й метод	1	-
7405	-	-	508863.9 7	2278110.6 2	Картометрически й метод	1	-
7406	-	-	508868.3 5	2278129.0 4	Картометрически й метод	1	-
7407	-	-	508871.3 2	2278134.5 4	Картометрически й метод	1	-
7408	-	-	508865.7 8	2278140.5 1	Картометрически й метод	1	-
7409	-	-	508847.3 7	2278123.4 6	Картометрически й метод	1	-
7410	-	-	508823.6 1	2278154.4 8	Картометрически й метод	1	-
7411	-	-	508813.9 2	2278164.5 5	Картометрически й метод	1	-
7412	-	-	508816.9 1	2278168.1 0	Картометрически й метод	1	-
7413	-	-	508809.8 4	2278173.9 1	Картометрически й метод	1	-
7414	-	-	508802.9 4	2278181.6 3	Картометрически й метод	1	-
7415	-	-	508796.0 2	2278189.3 5	Картометрически й метод	1	-
7416	-	-	508792.8 4	2278186.4 8	Картометрически й метод	1	-
7417	-	-	508739.2 6	2278243.7 5	Картометрически й метод	1	-
7418	-	-	508721.6 7	2278260.4 9	Картометрически й метод	1	-
7419	-	-	508724.8 2	2278263.4 8	Картометрически й метод	1	-
7420	-	-	508717.4 9	2278273.4 2	Картометрически й метод	1	-
7421	-	-	508713.1 0	2278269.4 2	Картометрически й метод	1	-
7422	-	-	508655.2 9	2278329.5 4	Картометрически й метод	1	-
7423	-	-	508657.2 2	2278331.3 2	Картометрически й метод	1	-
7424	-	-	508659.8 7	2278333.6 8	Картометрически й метод	1	-
7425	-	-	508661.5 1	2278334.5 9	Картометрически й метод	1	-
7426	-	-	508644.2 0	2278351.8 9	Картометрически й метод	1	-
7427	-	-	508638.5 2	2278346.9 6	Картометрически й метод	1	-

Сведения о местоположении измененных (уточненных) границ объекта

1. Система координат -МСК-45, зона 2

2. Сведения о характерных точках границ объекта

Обозначение характерных точек границ	Существующие координаты, м		Измененные (уточненные) координаты, м		Метод определения координат характерной точки	Средняя квадратическая погрешность положения характерной точки (Mt), м	Описание обозначения точки на местности (при наличии)
	X	Y	X	Y			
7428	-	-	508599.7 6	2278387.2 6	Картометрически й метод	1	-
7429	-	-	508605.5 7	2278392.4 9	Картометрически й метод	1	-
7430	-	-	508584.9 1	2278410.6 5	Картометрически й метод	1	-
7431	-	-	508525.8 9	2278464.0 8	Картометрически й метод	1	-
7432	-	-	508525.5 5	2278464.4 3	Картометрически й метод	1	-
7433	-	-	508525.2 3	2278464.7 6	Картометрически й метод	1	-
7434	-	-	508524.8 9	2278465.1 1	Картометрически й метод	1	-
7435	-	-	508524.5 6	2278465.4 4	Картометрически й метод	1	-
7436	-	-	508524.2 2	2278465.7 8	Картометрически й метод	1	-
7437	-	-	508523.8 8	2278466.1 1	Картометрически й метод	1	-
7438	-	-	508523.5 4	2278466.4 4	Картометрически й метод	1	-
7439	-	-	508523.2 0	2278466.7 7	Картометрически й метод	1	-
7440	-	-	508522.8 6	2278467.1 0	Картометрически й метод	1	-
7441	-	-	508522.5 2	2278467.4 2	Картометрически й метод	1	-
7442	-	-	508522.1 7	2278467.7 5	Картометрически й метод	1	-
7443	-	-	508521.8 2	2278468.0 7	Картометрически й метод	1	-
7444	-	-	508521.4 7	2278468.4 0	Картометрически й метод	1	-
7445	-	-	508521.1 3	2278468.7 2	Картометрически й метод	1	-
7446	-	-	508520.7 7	2278469.0 4	Картометрически й метод	1	-
7447	-	-	508520.4 2	2278469.3 5	Картометрически й метод	1	-
7448	-	-	508520.0 6	2278469.6 7	Картометрически й метод	1	-
7449	-	-	508519.7 1	2278469.9 8	Картометрически й метод	1	-
7450	-	-	508519.3 5	2278470.3 0	Картометрически й метод	1	-
7451	-	-	508518.9 9	2278470.6 0	Картометрически й метод	1	-
7452	-	-	508518.6 4	2278470.9 2	Картометрически й метод	1	-
7453	-	-	508518.2 7	2278471.2 2	Картометрически й метод	1	-
7454	-	-	508517.9 1	2278471.5 3	Картометрически й метод	1	-

Сведения о местоположении измененных (уточненных) границ объекта

1. Система координат -МСК-45, зона 2

2. Сведения о характерных точках границ объекта

Обозначение характерных точек границ	Существующие координаты, м		Измененные (уточненные) координаты, м		Метод определения координат характерной точки	Средняя квадратическая погрешность положения характерной точки (Mt), м	Описание обозначения точки на местности (при наличии)
	X	Y	X	Y			
7455	-	-	508517.5 4	2278471.8 3	Картометрически й метод	1	-
7456	-	-	508517.1 8	2278472.1 4	Картометрически й метод	1	-
7457	-	-	508516.8 0	2278472.4 3	Картометрически й метод	1	-
7458	-	-	508516.4 4	2278472.7 2	Картометрически й метод	1	-
7459	-	-	508516.0 6	2278473.0 3	Картометрически й метод	1	-
7460	-	-	508515.7 0	2278473.3 2	Картометрически й метод	1	-
7461	-	-	508515.3 2	2278473.6 1	Картометрически й метод	1	-
7462	-	-	508514.9 5	2278473.9 0	Картометрически й метод	1	-
7463	-	-	508514.5 8	2278474.2 0	Картометрически й метод	1	-
7464	-	-	508514.1 9	2278474.4 8	Картометрически й метод	1	-
7465	-	-	508513.8 2	2278474.7 7	Картометрически й метод	1	-
7466	-	-	508513.4 4	2278475.0 5	Картометрически й метод	1	-
7467	-	-	508513.0 5	2278475.3 3	Картометрически й метод	1	-
7468	-	-	508512.6 7	2278475.6 1	Картометрически й метод	1	-
7469	-	-	508512.2 9	2278475.8 9	Картометрически й метод	1	-
7470	-	-	508511.9 0	2278476.1 7	Картометрически й метод	1	-
7471	-	-	508511.5 1	2278476.4 4	Картометрически й метод	1	-
7472	-	-	508511.1 3	2278476.7 2	Картометрически й метод	1	-
7473	-	-	508510.7 3	2278476.9 9	Картометрически й метод	1	-
7474	-	-	508510.4 3	2278477.1 9	Картометрически й метод	1	-
7475	-	-	508509.8 3	2278477.6 6	Картометрически й метод	1	-
7476	-	-	508504.2 8	2278481.2 0	Картометрически й метод	1	-
7477	-	-	508502.1 7	2278482.2 9	Картометрически й метод	1	-
7478	-	-	508501.8 6	2278482.4 8	Картометрически й метод	1	-
7479	-	-	508501.4 5	2278482.7 0	Картометрически й метод	1	-
7480	-	-	508501.0 2	2278482.9 2	Картометрически й метод	1	-
7481	-	-	508500.6 1	2278483.1 5	Картометрически й метод	1	-

Сведения о местоположении измененных (уточненных) границ объекта

1. Система координат -МСК-45, зона 2

2. Сведения о характерных точках границ объекта

Обозначение характерных точек границ	Существующие координаты, м		Измененные (уточненные) координаты, м		Метод определения координат характерной точки	Средняя квадратическая погрешность положения характерной точки (Mt), м	Описание обозначения точки на местности (при наличии)
	X	Y	X	Y			
7482	-	-	508500.1 9	2278483.3 6	Картометрически й метод	1	-
7483	-	-	508499.7 6	2278483.5 9	Картометрически й метод	1	-
7484	-	-	508499.3 4	2278483.8 0	Картометрически й метод	1	-
7485	-	-	508498.9 2	2278484.0 1	Картометрически й метод	1	-
7486	-	-	508498.4 9	2278484.2 3	Картометрически й метод	1	-
7487	-	-	508498.0 7	2278484.4 4	Картометрически й метод	1	-
7488	-	-	508497.6 5	2278484.6 5	Картометрически й метод	1	-
7489	-	-	508497.5 2	2278484.7 2	Картометрически й метод	1	-
7490	-	-	508496.4 9	2278485.2 6	Картометрически й метод	1	-
7491	-	-	508495.7 3	2278485.5 7	Картометрически й метод	1	-
7492	-	-	508495.5 0	2278485.6 6	Картометрически й метод	1	-
7493	-	-	508495.0 7	2278485.8 7	Картометрически й метод	1	-
7494	-	-	508494.6 4	2278486.0 6	Картометрически й метод	1	-
7495	-	-	508494.2 0	2278486.2 5	Картометрически й метод	1	-
7496	-	-	508493.7 7	2278486.4 4	Картометрически й метод	1	-
7497	-	-	508493.3 4	2278486.6 3	Картометрически й метод	1	-
7498	-	-	508492.8 9	2278486.8 1	Картометрически й метод	1	-
7499	-	-	508492.4 7	2278487.0 0	Картометрически й метод	1	-
7500	-	-	508492.0 2	2278487.1 8	Картометрически й метод	1	-
7501	-	-	508491.5 9	2278487.3 6	Картометрически й метод	1	-
7502	-	-	508491.0 8	2278487.5 7	Картометрически й метод	1	-
7503	-	-	508492.7 5	2278489.0 3	Картометрически й метод	1	-
7504	-	-	508466.3 8	2278519.1 2	Картометрически й метод	1	-
7505	-	-	508447.5 8	2278502.6 3	Картометрически й метод	1	-
7506	-	-	508454.4 7	2278494.7 7	Картометрически й метод	1	-
7507	-	-	508454.1 1	2278494.7 8	Картометрически й метод	1	-
7508	-	-	508453.6 4	2278494.7 8	Картометрически й метод	1	-

Сведения о местоположении измененных (уточненных) границ объекта

1. Система координат -МСК-45, зона 2

2. Сведения о характерных точках границ объекта

Обозначение характерных точек границ	Существующие координаты, м		Измененные (уточненные) координаты, м		Метод определения координат характерной точки	Средняя квадратическая погрешность положения характерной точки (Mt), м	Описание обозначения точки на местности (при наличии)
	X	Y	X	Y			
7509	-	-	508453.1 6	2278494.7 7	Картометрический метод	1	-
7510	-	-	508452.6 9	2278494.7 6	Картометрический метод	1	-
7511	-	-	508452.2 1	2278494.7 7	Картометрический метод	1	-
7512	-	-	508451.7 4	2278494.7 5	Картометрический метод	1	-
7513	-	-	508451.2 6	2278494.7 4	Картометрический метод	1	-
7514	-	-	508450.7 9	2278494.7 3	Картометрический метод	1	-
7515	-	-	508450.3 2	2278494.7 3	Картометрический метод	1	-
7516	-	-	508449.8 4	2278494.6 9	Картометрический метод	1	-
7517	-	-	508449.3 7	2278494.6 7	Картометрический метод	1	-
7518	-	-	508448.8 9	2278494.6 6	Картометрический метод	1	-
7519	-	-	508370.9 7	2278490.8 3	Картометрический метод	1	-
7520	-	-	508366.0 8	2278490.5 9	Картометрический метод	1	-
7521	-	-	508363.4 4	2278490.4 6	Картометрический метод	1	-
7522	-	-	508342.1 2	2278489.4 1	Картометрический метод	1	-
7523	-	-	508338.8 7	2278499.9 7	Картометрический метод	1	-
7524	-	-	508322.2 5	2278497.3 4	Картометрический метод	1	-
7525	-	-	508305.6 3	2278493.9 2	Картометрический метод	1	-
7526	-	-	508304.7 2	2278487.5 7	Картометрический метод	1	-
7527	-	-	508296.6 4	2278486.2 7	Картометрический метод	1	-
7528	-	-	508292.0 8	2278485.3 6	Картометрический метод	1	-
7529	-	-	508287.2 1	2278484.1 2	Картометрический метод	1	-
7530	-	-	508283.5 6	2278483.0 1	Картометрический метод	1	-
7531	-	-	508280.5 2	2278481.9 7	Картометрический метод	1	-
7532	-	-	508273.9 7	2278479.3 4	Картометрический метод	1	-
7533	-	-	508270.9 6	2278477.9 9	Картометрический метод	1	-
7534	-	-	508268.0 0	2278476.5 0	Картометрический метод	1	-
7535	-	-	508262.7 1	2278473.5 2	Картометрический метод	1	-

Сведения о местоположении измененных (уточненных) границ объекта

1. Система координат -МСК-45, зона 2

2. Сведения о характерных точках границ объекта

Обозначение характерных точек границ	Существующие координаты, м		Измененные (уточненные) координаты, м		Метод определения координат характерной точки	Средняя квадратическая погрешность положения характерной точки (Mt), м	Описание обозначения точки на местности (при наличии)
	X	Y	X	Y			
7536	-	-	508248.9 5	2278463.2 8	Картометрический метод	1	-
7537	-	-	508217.5 5	2278436.9 4	Картометрический метод	1	-
7538	-	-	508214.1 1	2278434.1 9	Картометрический метод	1	-
7539	-	-	508138.0 8	2278525.3 4	Картометрический метод	1	-
7540	-	-	508141.3 2	2278591.5 2	Картометрический метод	1	-
7541	-	-	508144.3 8	2278598.6 7	Картометрический метод	1	-
7542	-	-	508228.8 2	2278612.3 9	Картометрический метод	1	-
7543	-	-	508332.8 4	2278629.8 7	Картометрический метод	1	-
7544	-	-	508366.3 0	2278634.2 4	Картометрический метод	1	-
7545	-	-	508382.6 4	2278634.4 9	Картометрический метод	1	-
7327	508007.9 6	2275412.2 6	508400.2 7	2278634.7 5	Картометрический метод	1	-
							-
7546	513150.6 6	2276973.4 9	512231.5 1	2279003.7 1	Картометрический метод	1	-
7547	513211.3 6	2277007.5 4	512265.7 3	2278939.8 7	Картометрический метод	1	-
7548	513194.9 9	2277032.1 8	512116.9 9	2278860.7 8	Картометрический метод	1	-
7549	-	-	512121.1 6	2278867.2 6	Картометрический метод	1	-
7550	-	-	512113.5 6	2278909.5 7	Картометрический метод	1	-
7551	-	-	512139.3 2	2278916.9 8	Картометрический метод	1	-
7552	-	-	512160.6 3	2278903.9 6	Картометрический метод	1	-
7553	-	-	512191.5 4	2278917.7 7	Картометрический метод	1	-
7554	-	-	512195.3 5	2278960.0 6	Картометрический метод	1	-
7555	-	-	512231.9 4	2278965.6 2	Картометрический метод	1	-
7556	-	-	512232.7 6	2278985.6 2	Картометрический метод	1	-
7557	-	-	512190.5 9	2278981.6 6	Картометрический метод	1	-
7558	-	-	512188.0 1	2278980.7 4	Картометрический метод	1	-
7546	513150.6 6	2276973.4 9	512231.5 1	2279003.7 1	Картометрический метод	1	-
							-
7559	507891.6 7	2275486.2 9	508623.7 8	2279040.0 3	Картометрический метод	1	-

Сведения о местоположении измененных (уточненных) границ объекта

1. Система координат -МСК-45, зона 2

2. Сведения о характерных точках границ объекта

Обозначение характерных точек границ	Существующие координаты, м		Измененные (уточненные) координаты, м		Метод определения координат характерной точки	Средняя квадратическая погрешность положения характерной точки (Mt), м	Описание обозначения точки на местности (при наличии)
	X	Y	X	Y			
7560	507891.6 4	2275484.2 1	508828.4 0	2278793.4 0	Картометрически й метод	1	-
7561	507893.3 4	2275483.8 4	508862.1 3	2278710.6 1	Картометрически й метод	1	-
7562	507892.9 9	2275482.2 2	508871.0 0	2278687.3 5	Картометрически й метод	1	-
7563	507891.5 6	2275475.1 2	508879.6 9	2278663.1 5	Картометрически й метод	1	-
7564	507889.6 8	2275465.3 7	508881.7 9	2278656.8 0	Картометрически й метод	1	-
7565	507889.3 3	2275463.8 9	508882.0 4	2278656.6 6	Картометрически й метод	1	-
7566	507887.7 1	2275454.6 7	508883.8 9	2278651.2 4	Картометрически й метод	1	-
7567	507944.0 8	2275469.3 1	508888.2 1	2278640.3 1	Картометрически й метод	1	-
7568	507933.7 2	2275471.7 7	508888.6 1	2278639.8 7	Картометрически й метод	1	-
7569	507903.5 3	2275478.4 8	508879.3 4	2278636.2 6	Картометрически й метод	1	-
7570	507904.5 4	2275483.1 3	508864.0 3	2278630.6 3	Картометрически й метод	1	-
7571	-	-	508873.2 5	2278607.0 9	Картометрически й метод	1	-
7572	-	-	508876.4 4	2278608.2 3	Картометрически й метод	1	-
7573	-	-	508897.0 8	2278554.1 6	Картометрически й метод	1	-
7574	-	-	508987.1 0	2278586.4 7	Картометрически й метод	1	-
7575	-	-	509046.8 5	2278412.9 9	Картометрически й метод	1	-
7576	-	-	509048.8 8	2278399.2 5	Картометрически й метод	1	-
7577	-	-	509073.7 0	2278230.3 6	Картометрически й метод	1	-
7578	-	-	509076.0 7	2278215.2 6	Картометрически й метод	1	-
7579	-	-	509075.0 5	2278214.0 1	Картометрически й метод	1	-
7580	-	-	509082.2 6	2278194.7 4	Картометрически й метод	1	-
7581	-	-	509081.3 5	2278193.9 0	Картометрически й метод	1	-
7582	-	-	509085.2 0	2278181.6 0	Картометрически й метод	1	-
7583	-	-	509088.3 5	2278181.6 5	Картометрически й метод	1	-
7584	-	-	509090.7 9	2278175.1 5	Картометрически й метод	1	-
7585	-	-	509090.7 8	2278172.8 4	Картометрически й метод	1	-
7586	-	-	509093.4 9	2278166.0 0	Картометрически й метод	1	-

Сведения о местоположении измененных (уточненных) границ объекта

1. Система координат -МСК-45, зона 2

2. Сведения о характерных точках границ объекта

Обозначение характерных точек границ	Существующие координаты, м		Измененные (уточненные) координаты, м		Метод определения координат характерной точки	Средняя квадратическая погрешность положения характерной точки (Mt), м	Описание обозначения точки на местности (при наличии)
	X	Y	X	Y			
7587	-	-	509094.1 6	2278161.0 8	Картометрический метод	1	-
7588	-	-	509080.0 4	2278157.5 3	Картометрический метод	1	-
7589	-	-	509072.6 8	2278155.3 7	Картометрический метод	1	-
7590	-	-	509045.8 0	2278146.5 6	Картометрический метод	1	-
7591	-	-	509043.7 9	2278145.8 1	Картометрический метод	1	-
7592	-	-	509023.8 1	2278138.1 7	Картометрический метод	1	-
7593	-	-	509026.2 8	2278131.1 9	Картометрический метод	1	-
7594	-	-	509028.6 1	2278124.5 8	Картометрический метод	1	-
7595	-	-	509026.8 9	2278124.0 6	Картометрический метод	1	-
7596	-	-	509032.1 2	2278108.5 9	Картометрический метод	1	-
7597	-	-	509046.7 3	2278094.3 4	Картометрический метод	1	-
7598	-	-	509066.0 2	2278033.3 7	Картометрический метод	1	-
7599	-	-	509065.9 4	2277977.7 6	Картометрический метод	1	-
7600	-	-	509068.7 7	2277964.7 5	Картометрический метод	1	-
7601	-	-	509090.5 2	2277930.2 3	Картометрический метод	1	-
7602	-	-	509100.6 9	2277919.8 5	Картометрический метод	1	-
7603	-	-	509152.8 4	2277886.0 3	Картометрический метод	1	-
7604	-	-	509195.0 4	2277877.2 0	Картометрический метод	1	-
7605	-	-	509214.2 2	2277874.4 0	Картометрический метод	1	-
7606	-	-	509214.0 3	2277872.4 0	Картометрический метод	1	-
7607	-	-	509231.0 8	2277869.3 6	Картометрический метод	1	-
7608	-	-	509230.9 6	2277869.1 4	Картометрический метод	1	-
7609	-	-	509227.6 7	2277869.2 8	Картометрический метод	1	-
7610	-	-	509225.8 4	2277866.0 9	Картометрический метод	1	-
7611	-	-	509212.8 3	2277867.9 6	Картометрический метод	1	-
7612	-	-	509187.3 9	2277869.0 4	Картометрический метод	1	-
7613	-	-	509163.4 8	2277871.6 8	Картометрический метод	1	-

Сведения о местоположении измененных (уточненных) границ объекта

1. Система координат -МСК-45, зона 2

2. Сведения о характерных точках границ объекта

Обозначение характерных точек границ	Существующие координаты, м		Измененные (уточненные) координаты, м		Метод определения координат характерной точки	Средняя квадратическая погрешность положения характерной точки (Mt), м	Описание обозначения точки на местности (при наличии)
	X	Y	X	Y			
7614	-	-	509151.3 4	2277875.5 9	Картометрически й метод	1	-
7615	-	-	509135.9 6	2277882.2 1	Картометрически й метод	1	-
7616	-	-	509123.7 0	2277891.3 3	Картометрически й метод	1	-
7617	-	-	509110.8 0	2277901.0 3	Картометрически й метод	1	-
7618	-	-	509096.6 7	2277914.0 3	Картометрически й метод	1	-
7619	-	-	509081.4 5	2277934.8 1	Картометрически й метод	1	-
7620	-	-	509077.5 1	2277940.7 8	Картометрически й метод	1	-
7621	-	-	509072.7 3	2277951.8 5	Картометрически й метод	1	-
7622	-	-	509066.9 1	2277964.5 4	Картометрически й метод	1	-
7623	-	-	509040.3 0	2278024.8 4	Картометрически й метод	1	-
7624	-	-	509019.7 2	2278057.4 4	Картометрически й метод	1	-
7625	-	-	509005.1 3	2278083.3 3	Картометрически й метод	1	-
7626	-	-	508986.2 9	2278116.7 9	Картометрически й метод	1	-
7627	-	-	508965.0 6	2278146.5 4	Картометрически й метод	1	-
7628	-	-	508936.3 3	2278179.6 7	Картометрически й метод	1	-
7629	-	-	508910.5 9	2278208.5 7	Картометрически й метод	1	-
7630	-	-	508888.9 3	2278233.6 7	Картометрически й метод	1	-
7631	-	-	508852.0 8	2278277.8 8	Картометрически й метод	1	-
7632	-	-	508802.0 4	2278329.8 2	Картометрически й метод	1	-
7633	-	-	508757.3 8	2278380.8 7	Картометрически й метод	1	-
7634	-	-	508718.1 8	2278426.9 8	Картометрически й метод	1	-
7635	-	-	508676.0 5	2278472.0 7	Картометрически й метод	1	-
7636	-	-	508633.9 3	2278517.5 4	Картометрически й метод	1	-
7637	-	-	508602.2 3	2278552.3 9	Картометрически й метод	1	-
7638	-	-	508567.0 7	2278590.8 6	Картометрически й метод	1	-
7639	-	-	508528.6 6	2278632.5 9	Картометрически й метод	1	-
7640	-	-	508501.0 8	2278662.1 3	Картометрически й метод	1	-

Сведения о местоположении измененных (уточненных) границ объекта

1. Система координат -МСК-45, зона 2

2. Сведения о характерных точках границ объекта

Обозначение характерных точек границ	Существующие координаты, м		Измененные (уточненные) координаты, м		Метод определения координат характерной точки	Средняя квадратическая погрешность положения характерной точки (Mt), м	Описание обозначения точки на местности (при наличии)
	X	Y	X	Y			
7641	-	-	508468.4 9	2278694.9 4	Картометрический метод	1	-
7642	-	-	508413.9 2	2278750.2 0	Картометрический метод	1	-
7643	-	-	508375.8 3	2278788.3 8	Картометрический метод	1	-
7644	-	-	508360.5 6	2278802.4 5	Картометрический метод	1	-
7559	507891.6 7	2275486.2 9	508623.7 8	2279040.0 3	Картометрический метод	1	-
							-
7645	507969.9 7	2275461.0 2	508494.8 5	2278699.2 1	Картометрический метод	1	-
7646	507968.6 1	2275454.8 6	508495.7 2	2278698.5 8	Картометрический метод	1	-
7647	508010.9 2	2275436.8 5	508495.8 9	2278697.5 2	Картометрический метод	1	-
7648	508012.1 2	2275447.9 0	508495.2 5	2278696.6 4	Картометрический метод	1	-
7649	508013.0 8	2275456.7 8	508494.2 0	2278696.4 8	Картометрический метод	1	-
7650	507998.4 5	2275456.0 5	508493.3 3	2278697.1 0	Картометрический метод	1	-
7651	507972.9 4	2275460.3 6	508493.1 5	2278698.1 7	Картометрический метод	1	-
7652	-	-	508493.7 9	2278699.0 4	Картометрический метод	1	-
7645	507969.9 7	2275461.0 2	508494.8 5	2278699.2 1	Картометрический метод	1	-
							-
7653	508951.9 6	2274711.5 8	508612.7 1	2278716.9 7	Картометрический метод	1	-
7654	508947.2 8	2274690.9 8	508613.5 8	2278716.3 4	Картометрический метод	1	-
7655	508963.8 2	2274687.6 9	508613.7 5	2278715.2 8	Картометрический метод	1	-
7656	508967.9 0	2274708.3 8	508613.1 2	2278714.4 1	Картометрический метод	1	-
7657	-	-	508612.0 5	2278714.2 4	Картометрический метод	1	-
7658	-	-	508611.1 8	2278714.8 7	Картометрический метод	1	-
7659	-	-	508611.0 2	2278715.9 4	Картометрический метод	1	-
7660	-	-	508611.6 6	2278716.8 1	Картометрический метод	1	-
7653	508951.9 6	2274711.5 8	508612.7 1	2278716.9 7	Картометрический метод	1	-
							-
7661	508167.9 8	2274572.7 8	508760.0 9	2278739.0 7	Картометрический метод	1	-
7662	508121.0 6	2274582.5 9	508760.9 6	2278738.4 3	Картометрический метод	1	-
7663	508121.4 6	2274587.2 1	508761.1 2	2278737.3 7	Картометрический метод	1	-

Сведения о местоположении измененных (уточненных) границ объекта

1. Система координат -МСК-45, зона 2

2. Сведения о характерных точках границ объекта

Обозначение характерных точек границ	Существующие координаты, м		Измененные (уточненные) координаты, м		Метод определения координат характерной точки	Средняя квадратическая погрешность положения характерной точки (Mt), м	Описание обозначения точки на местности (при наличии)
	X	Y	X	Y			
7664	508126.18	2274589.29	508760.50	2278736.50	Картометрический метод	1	-
7665	508128.01	2274598.76	508759.43	2278736.33	Картометрический метод	1	-
7666	508128.81	2274602.91	508758.56	2278736.97	Картометрический метод	1	-
7667	508065.96	2274616.26	508758.39	2278738.02	Картометрический метод	1	-
7668	508026.16	2274420.58	508759.02	2278738.89	Картометрический метод	1	-
7661	508167.98	2274572.78	508760.09	2278739.07	Картометрический метод	1	-
							-
7669	508174.13	2274593.30	511698.08	2279424.45	Картометрический метод	1	-
7670	508132.66	2274602.09	511825.78	2279192.00	Картометрический метод	1	-
7671	508131.89	2274598.25	511891.51	2279228.11	Картометрический метод	1	-
7672	508129.66	2274586.88	511929.43	2279159.11	Картометрический метод	1	-
7673	508125.86	2274585.29	511978.39	2279069.98	Картометрический метод	1	-
7674	508168.68	2274576.29	511903.37	2279028.55	Картометрический метод	1	-
7675	508170.35	2274575.94	511884.40	2279062.75	Картометрический метод	1	-
7676	508170.83	2274578.16	511854.22	2279046.45	Картометрический метод	1	-
7677	508170.45	2274578.25	511831.36	2279034.10	Картометрический метод	1	-
7678	508171.12	2274581.18	511808.48	2279021.74	Картометрический метод	1	-
7679	508171.47	2274581.11	511789.06	2279057.71	Картометрический метод	1	-
7680	-	-	511779.53	2279075.31	Картометрический метод	1	-
7681	-	-	511760.52	2279110.51	Картометрический метод	1	-
7682	-	-	511741.52	2279145.71	Картометрический метод	1	-
7683	-	-	511730.11	2279166.65	Картометрический метод	1	-
7684	-	-	511750.19	2279177.80	Картометрический метод	1	-
7685	-	-	511772.66	2279151.49	Картометрический метод	1	-
7686	-	-	511908.66	2279069.77	Картометрический метод	1	-
7687	-	-	511944.43	2279062.58	Картометрический метод	1	-
7688	-	-	511966.66	2279085.71	Картометрический метод	1	-
7689	-	-	511902.24	2279181.44	Картометрический метод	1	-

План границ объекта

Обзорная схема границ объекта



Масштаб 1:61493

Используемые условные знаки и обозначения:


Условные обозначения представлены на листе 293

Подпись _____

Дата 10 апреля 2023 г.

Место для оттиска печати (при наличии) лица, составившего описание местоположения границ объекта

Условные обозначения



Характерная точка границы объекта землеустройства

Надписи номеров характерных точек границы объекта землеустройства

Граница объекта землеустройства

Граница кадастрового квартала

Граница населенного пункта

Изменяемая граница объекта

Граница участков ГКН

45:26:070607

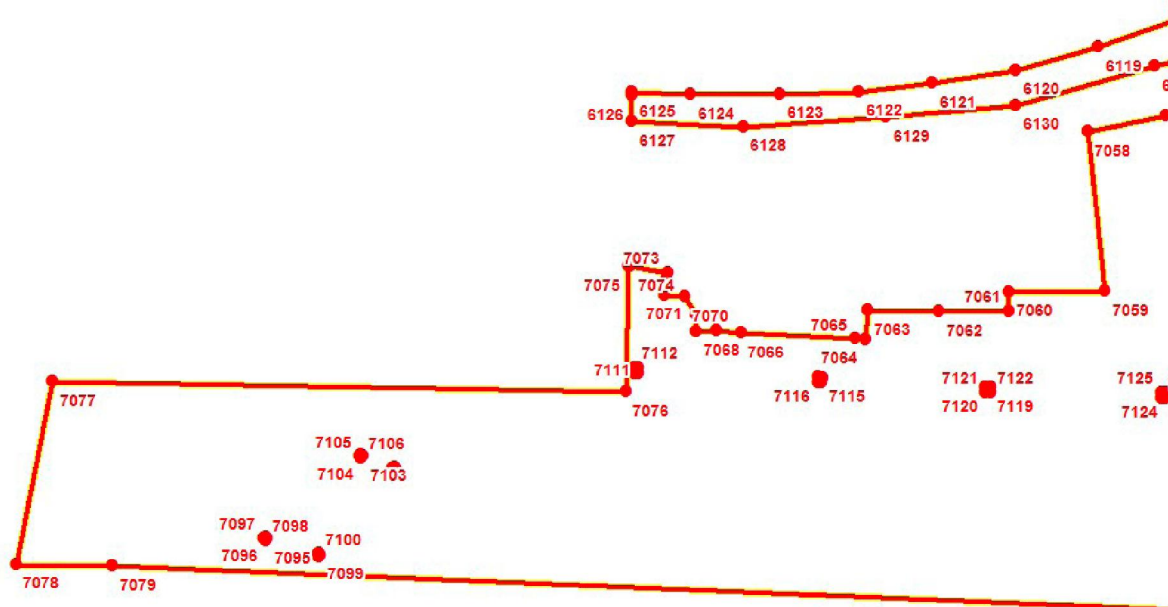
Номер кадастрового квартала

:1641

Кадастровый номер земельного участка

План границ объекта

Выносной лист № 1



Масштаб 1:3000

Используемые условные знаки и обозначения:

Условные обозначения представлены на листе 293

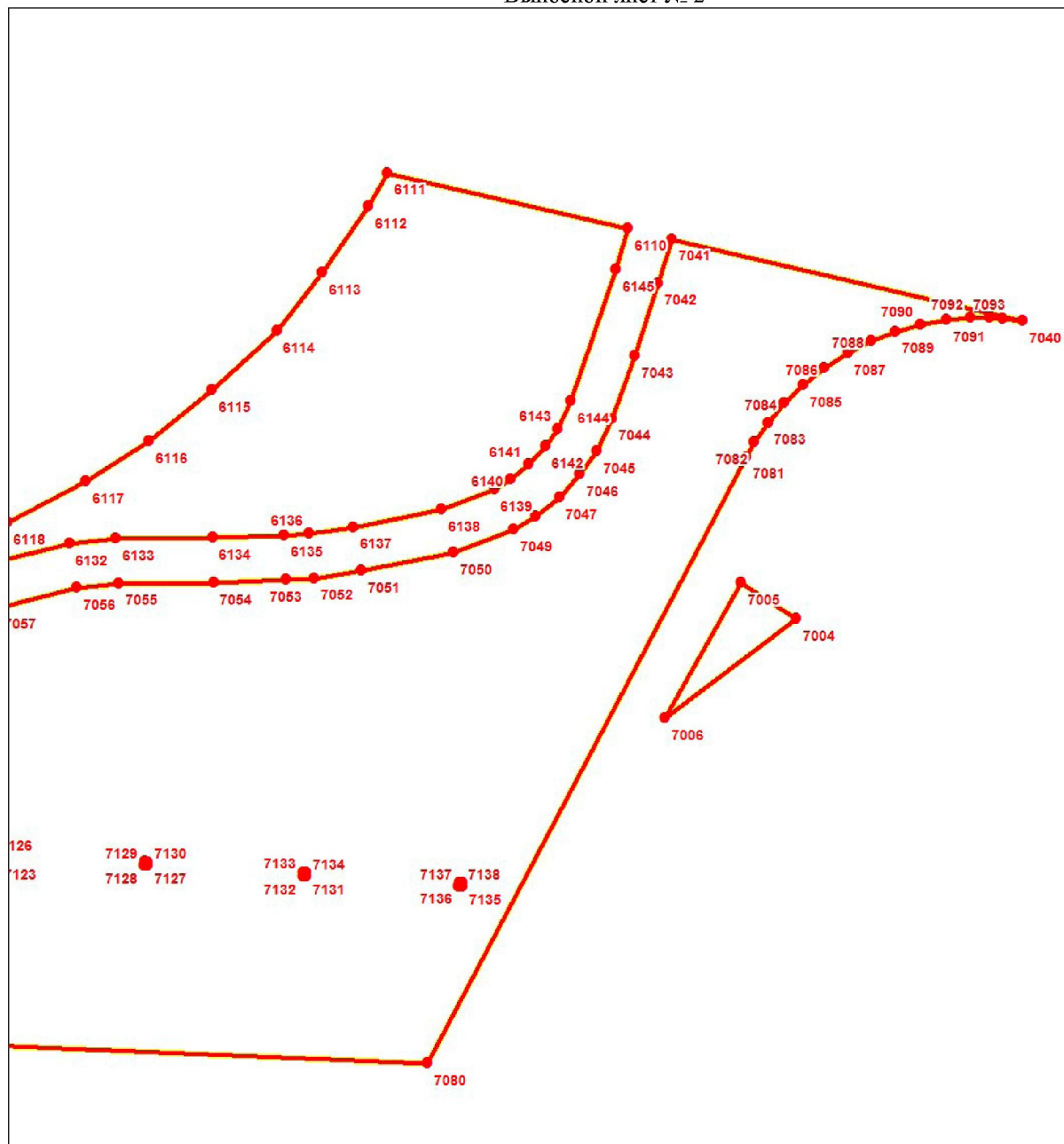
Подпись _____

Дата 10 апреля 2023 г.

Место для оттиска печати (при наличии) лица, составившего описание местоположения границ объекта

План границ объекта

Выносной лист № 2



Масштаб 1:3000

Используемые условные знаки и обозначения:

Условные обозначения представлены на листе 293

Подпись _____

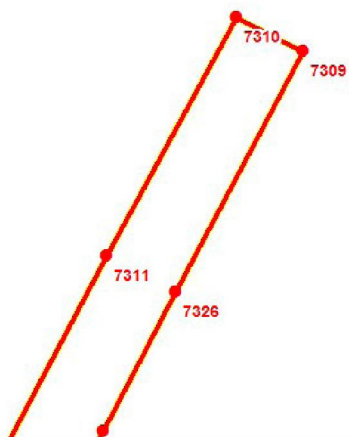
Дата 10 апреля 2023 г.

Место для оттиска печати (при наличии) лица, составившего описание местоположения границ объекта

Раздел 4

План границ объекта

Выносной лист № 3



Масштаб 1:3000

Используемые условные знаки и обозначения:

Условные обозначения представлены на листе 293

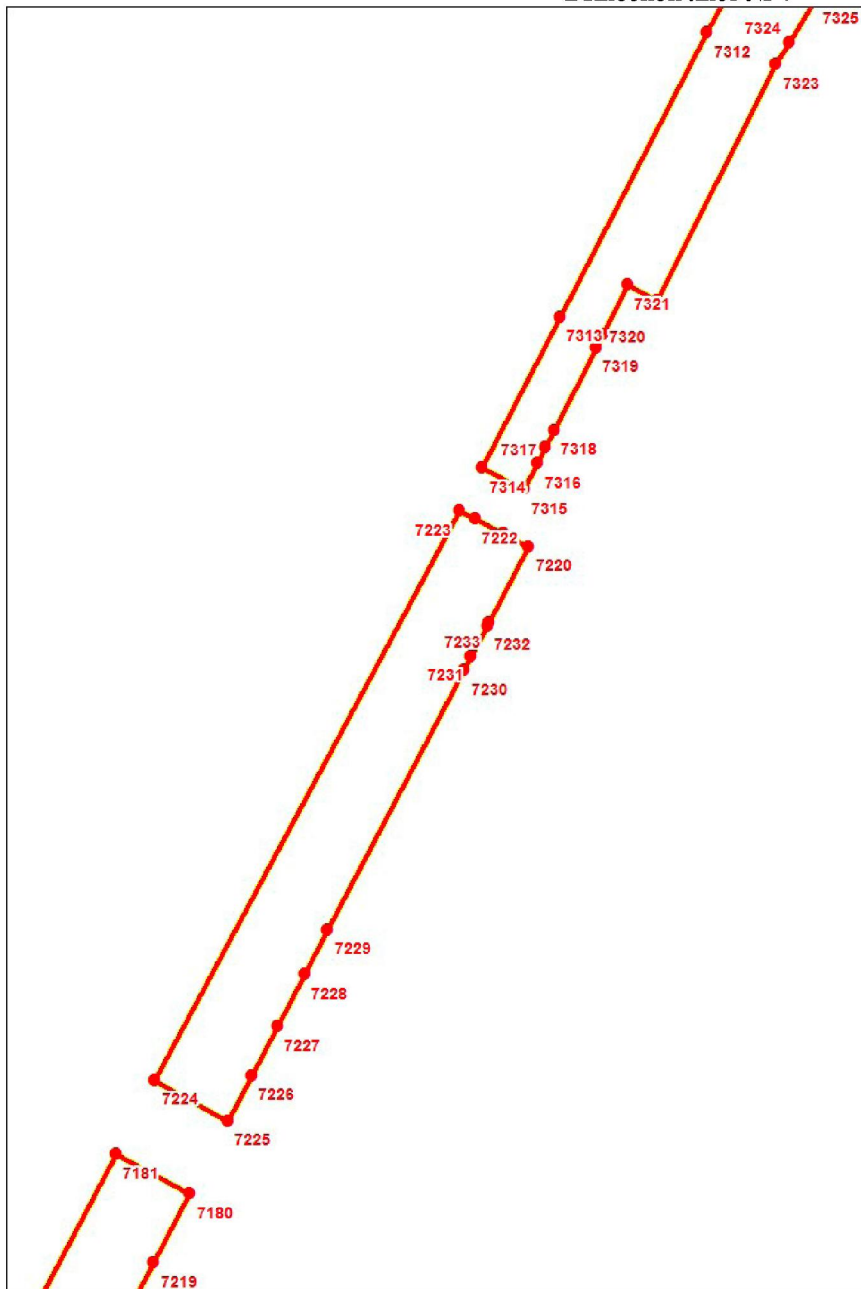
Подпись _____

Дата 10 апреля 2023 г.

Место для оттиска печати (при наличии) лица, составившего описание местоположения границ объекта

План границ объекта

Выносной лист № 4



Масштаб 1:3000

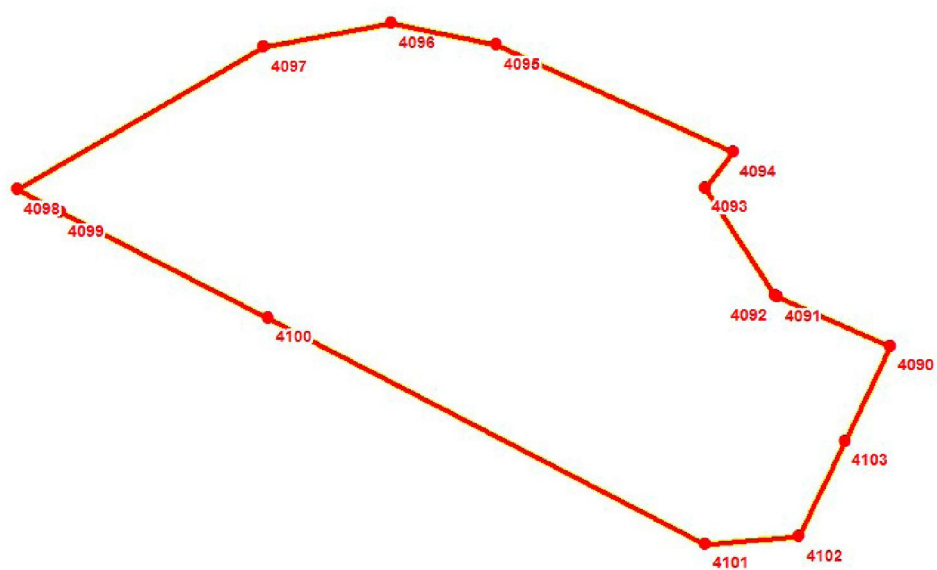
Используемые условные знаки и обозначения:

Условные обозначения представлены на листе 293

Подпись _____

Дата 10 апреля 2023 г.

Место для оттиска печати (при наличии) лица, составившего описание местоположения границ объекта



Масштаб 1:3000

Используемые условные знаки и обозначения:

Условные обозначения представлены на листе 293

Подпись _____

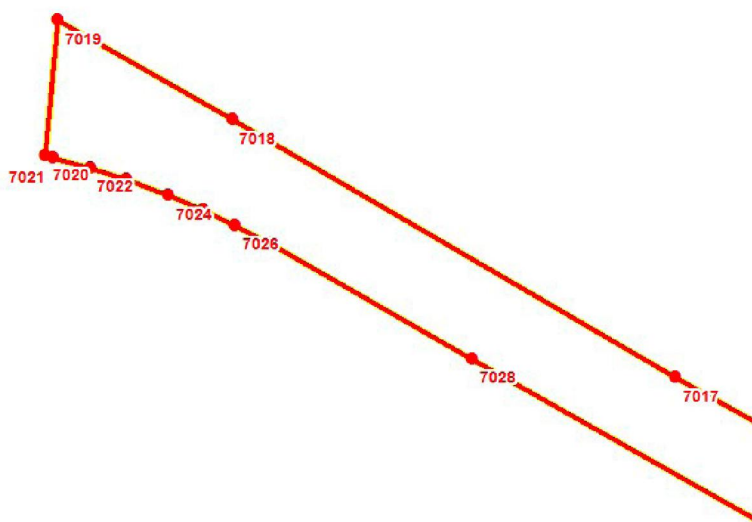
Дата 10 апреля 2023 г.

Место для оттиска печати (при наличии) лица, составившего описание местоположения границ объекта

Раздел 4

План границ объекта

Выносной лист № 6



Масштаб 1:3000

Используемые условные знаки и обозначения:

Условные обозначения представлены на листе 293

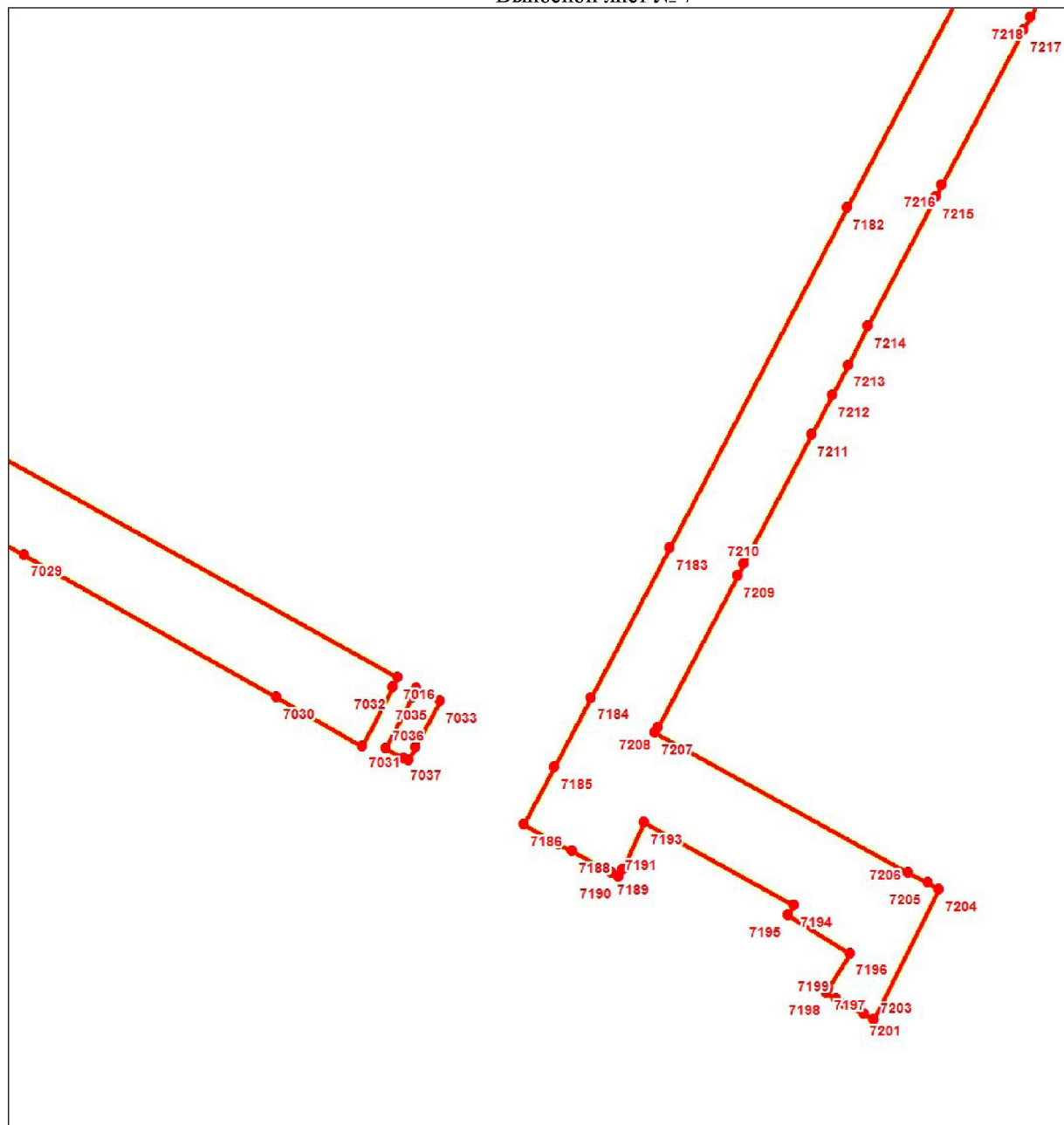
Подпись _____

Дата 10 апреля 2023 г.

Место для оттиска печати (при наличии) лица, составившего описание местоположения границ объекта

План границ объекта

Выносной лист № 7



Масштаб 1:3000

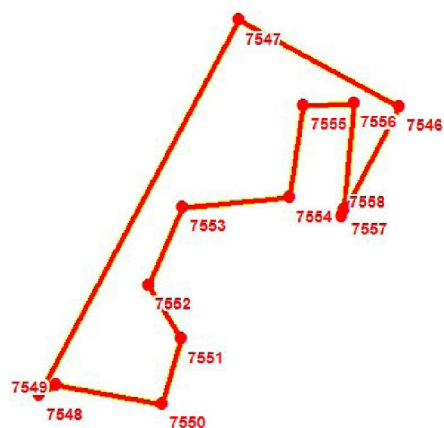
Используемые условные знаки и обозначения:

Условные обозначения представлены на листе 293

Подпись _____

Дата 10 апреля 2023 г.

Место для оттиска печати (при наличии) лица, составившего описание местоположения границ объекта



Масштаб 1:3000

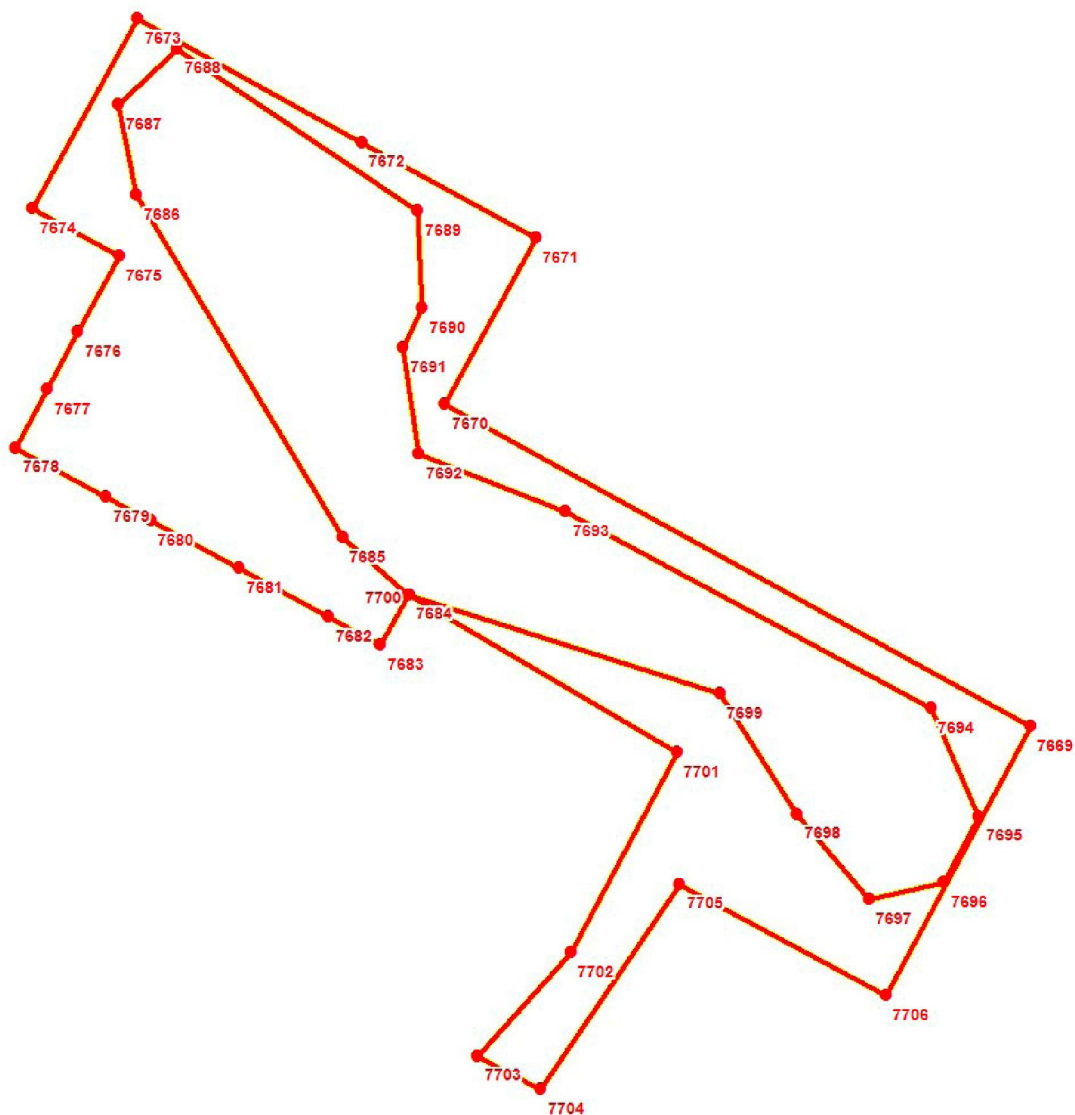
Используемые условные знаки и обозначения:

Условные обозначения представлены на листе 293

Подпись _____

Дата 10 апреля 2023 г.

Место для оттиска печати (при наличии) лица, составившего описание местоположения границ объекта



Масштаб 1:3000

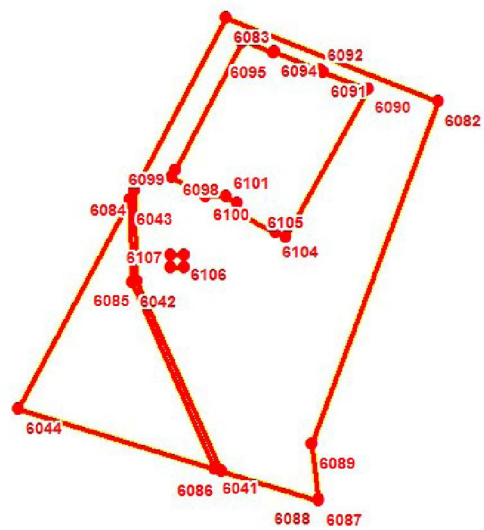
Используемые условные знаки и обозначения:

Условные обозначения представлены на листе 293

Подпись _____

Дата 10 апреля 2023 г.

Место для оттиска печати (при наличии) лица, составившего описание местоположения границ объекта



Масштаб 1:3000

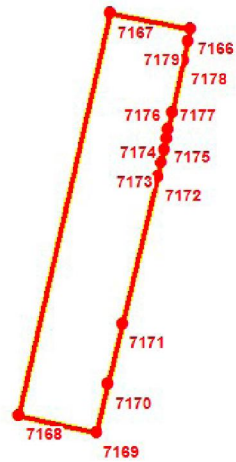
Используемые условные знаки и обозначения:

Условные обозначения представлены на листе 293

Подпись _____

Дата 10 апреля 2023 г.

Место для оттиска печати (при наличии) лица, составившего описание местоположения границ объекта



Масштаб 1:3000

Используемые условные знаки и обозначения:

Условные обозначения представлены на листе 293

Подпись _____

Дата 10 апреля 2023 г.

Место для оттиска печати (при наличии) лица, составившего описание местоположения границ объекта



Масштаб 1:3000

Используемые условные знаки и обозначения:

Условные обозначения представлены на листе 293


Подпись _____

Дата 10 апреля 2023 г.

Место для оттиска печати (при наличии) лица, составившего описание местоположения границ объекта

План границ объекта

Выносной лист № 13



Масштаб 1:3000

Используемые условные знаки и обозначения:

Условные обозначения представлены на листе 293

Подпись _____

Дата 10 апреля 2023 г.

Место для оттиска печати (при наличии) лица, составившего описание местоположения границ объекта

Раздел 4

План границ объекта

Выносной лист № 14

3558
3580
355

2525 2524 2523
2527 2533 2522
2529 2528

3214 3215
3213 3212
3300

Масштаб 1:3000

Используемые условные знаки и обозначения:

Условные обозначения представлены на листе 293

Подпись _____

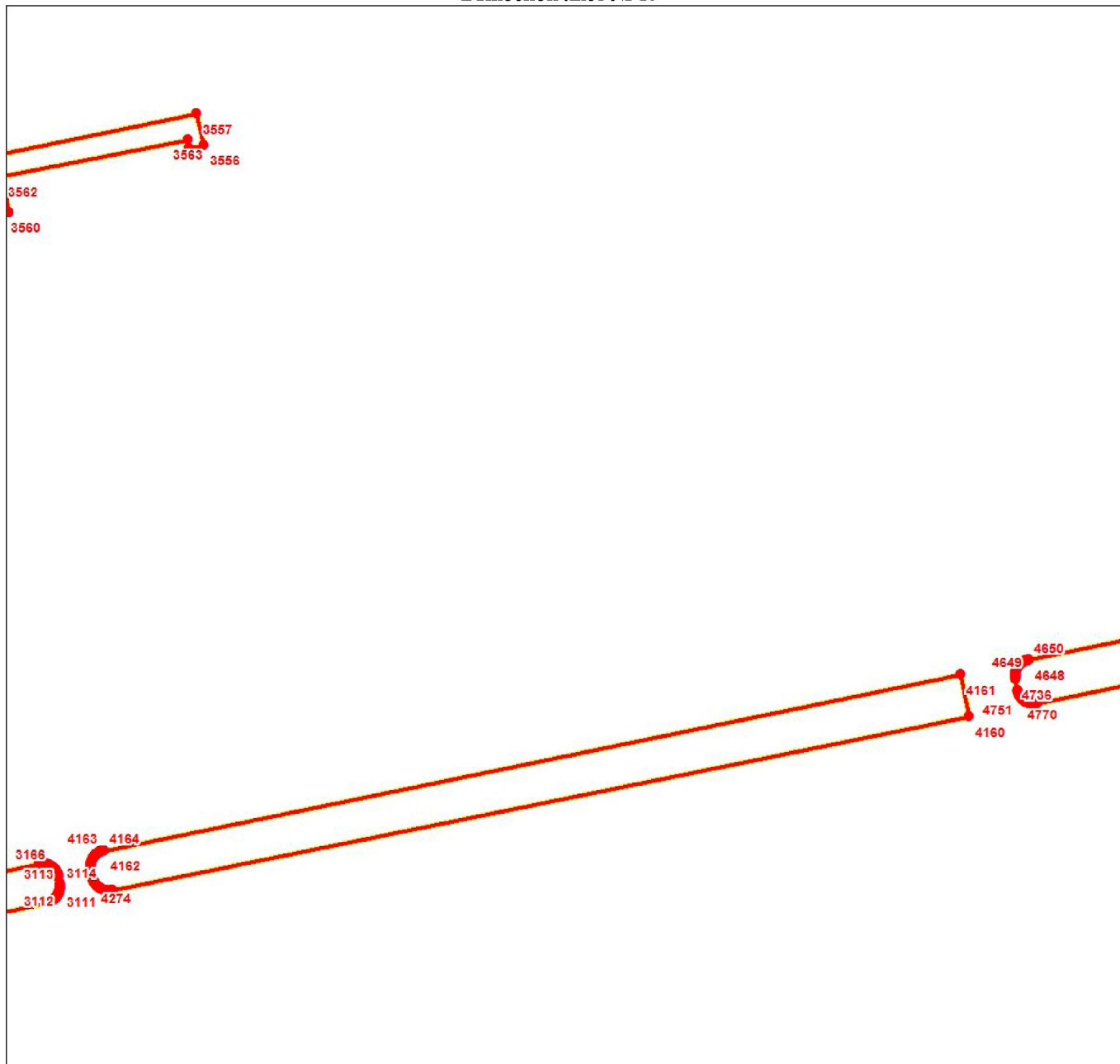
Дата 10 апреля 2023 г.

Место для оттиска печати (при наличии) лица, составившего описание местоположения границ объекта

Раздел 4

План границ объекта

Выносной лист № 15



Масштаб 1:3000

Используемые условные знаки и обозначения:

Условные обозначения представлены на листе 293

Подпись _____

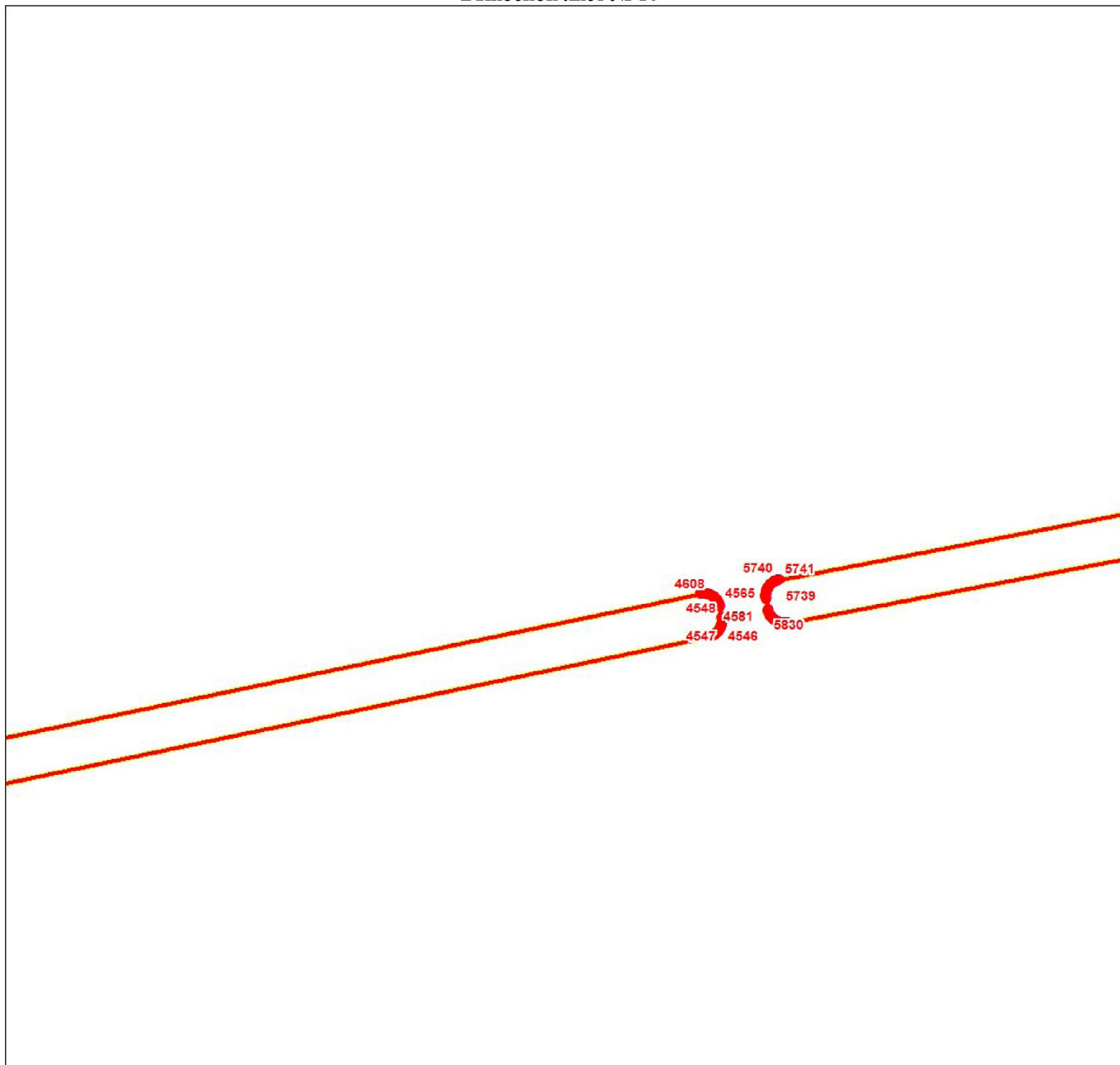
Дата 10 апреля 2023 г.

Место для оттиска печати (при наличии) лица, составившего описание местоположения границ объекта

Раздел 4

План границ объекта

Выносной лист № 16



Масштаб 1:3000

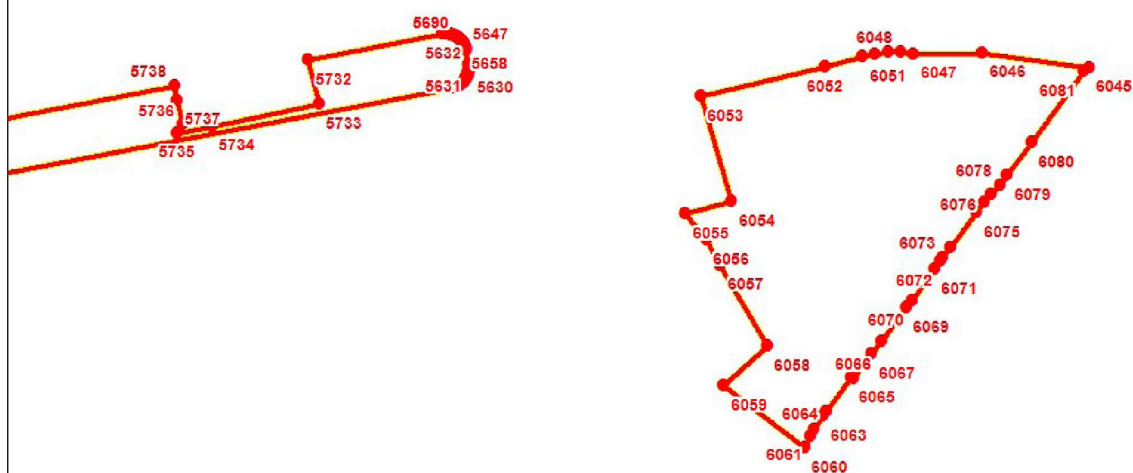
Используемые условные знаки и обозначения:

Условные обозначения представлены на листе 293

Подпись _____

Дата 10 апреля 2023 г.

Место для оттиска печати (при наличии) лица, составившего описание местоположения границ объекта



Масштаб 1:3000

Используемые условные знаки и обозначения:

Условные обозначения представлены на листе 293

Подпись _____

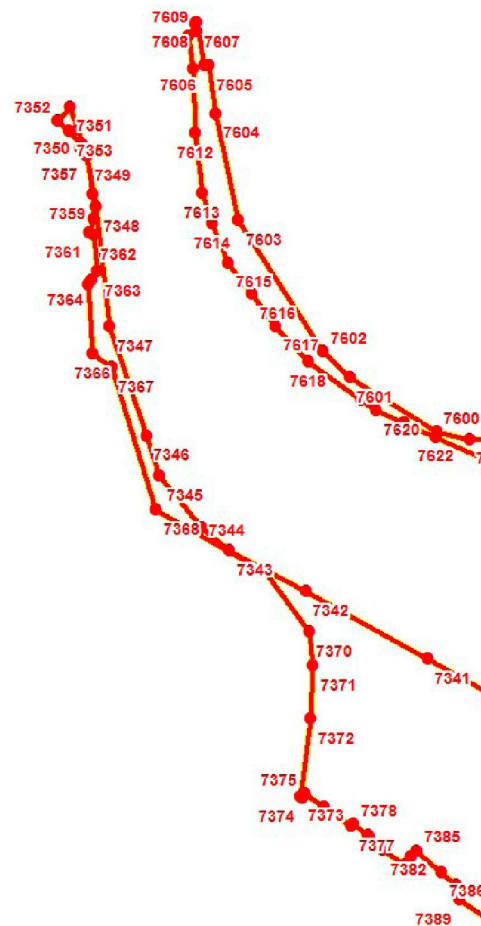
Дата 10 апреля 2023 г.

Место для оттиска печати (при наличии) лица, составившего описание местоположения границ объекта

Раздел 4

План границ объекта

Выносной лист № 18



Масштаб 1:3000

Используемые условные знаки и обозначения:

Условные обозначения представлены на листе 293

Подпись _____

Дата 10 апреля 2023 г.

Место для оттиска печати (при наличии) лица, составившего описание местоположения границ объекта



Масштаб 1:3000

Используемые условные знаки и обозначения:

Условные обозначения представлены на листе 293

Подпись _____

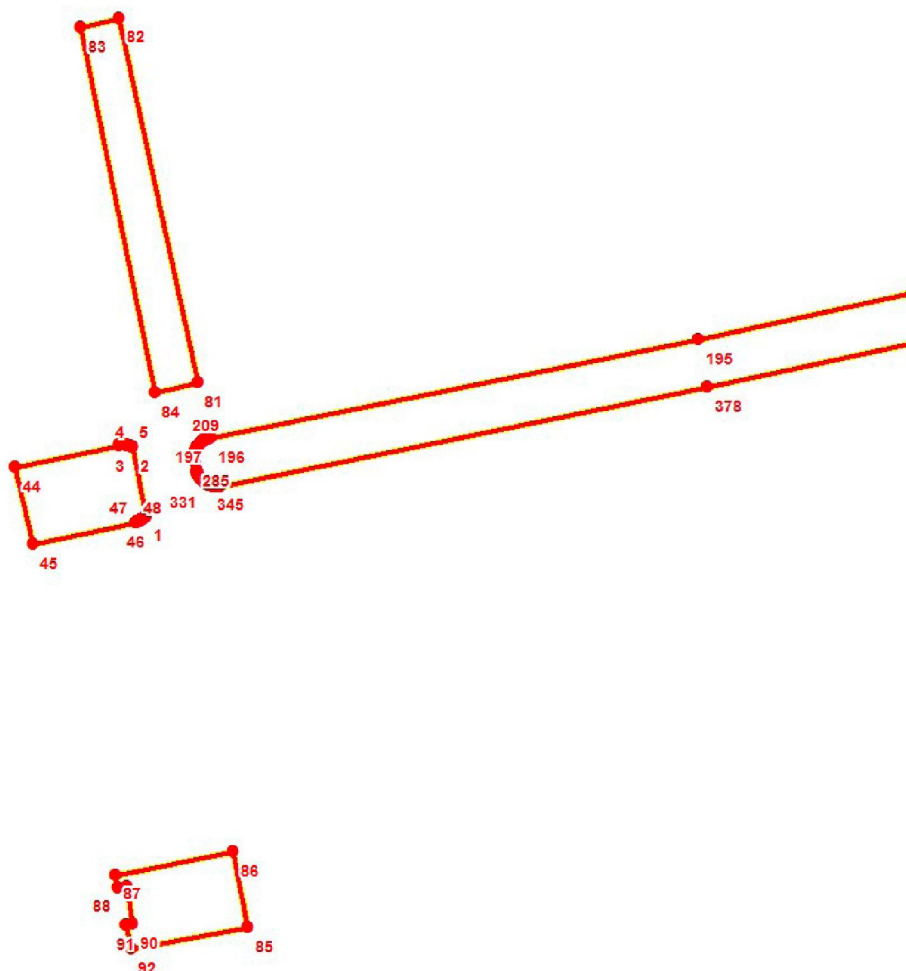
Дата 10 апреля 2023 г.

Место для оттиска печати (при наличии) лица, составившего описание местоположения границ объекта

Раздел 4

План границ объекта

Выносной лист № 20



Масштаб 1:3000

Используемые условные знаки и обозначения:

Условные обозначения представлены на листе 293

Подпись _____

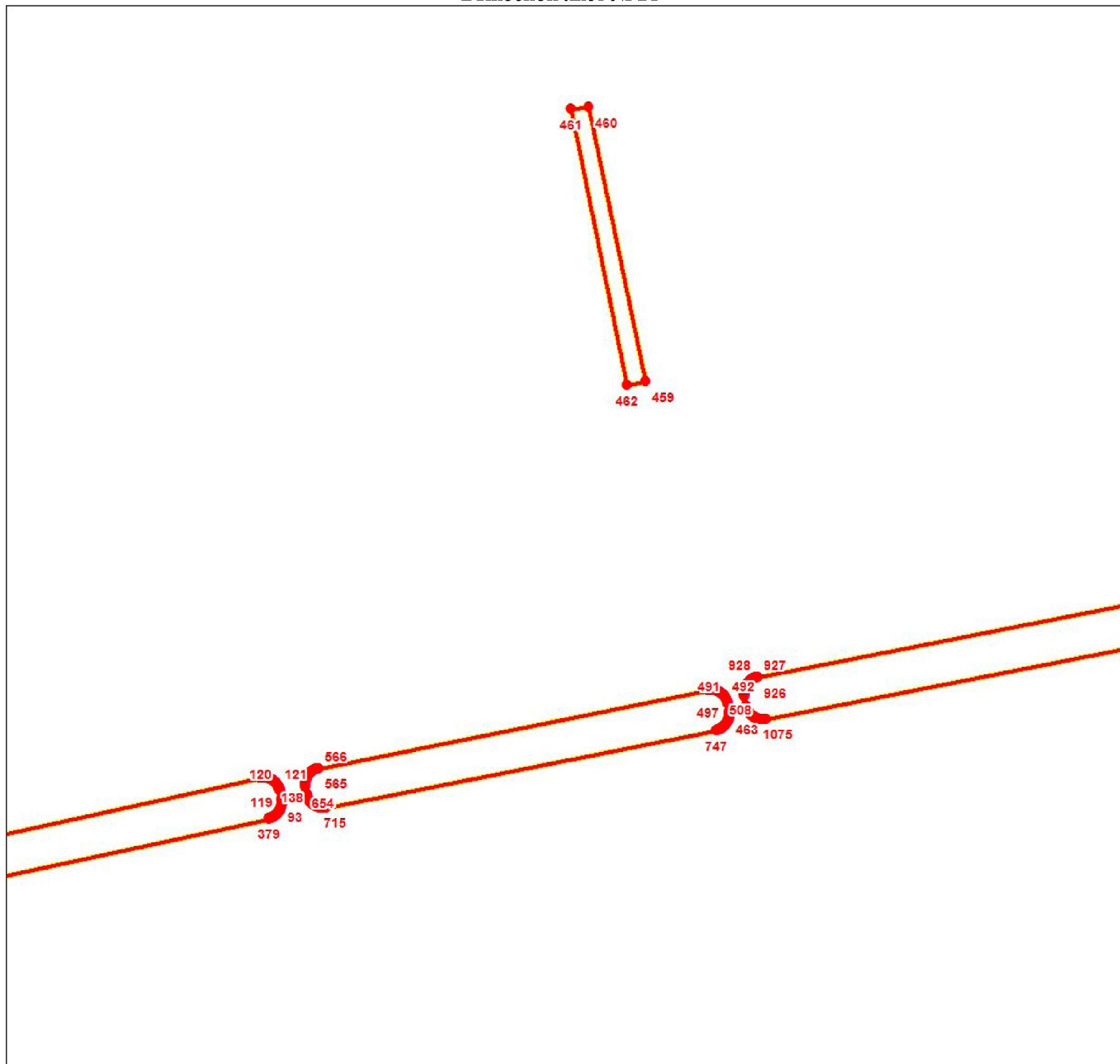
Дата 10 апреля 2023 г.

Место для оттиска печати (при наличии) лица, составившего описание местоположения границ объекта

Раздел 4

План границ объекта

Выносной лист № 21



Масштаб 1:3000

Используемые условные знаки и обозначения:

Условные обозначения представлены на листе 293

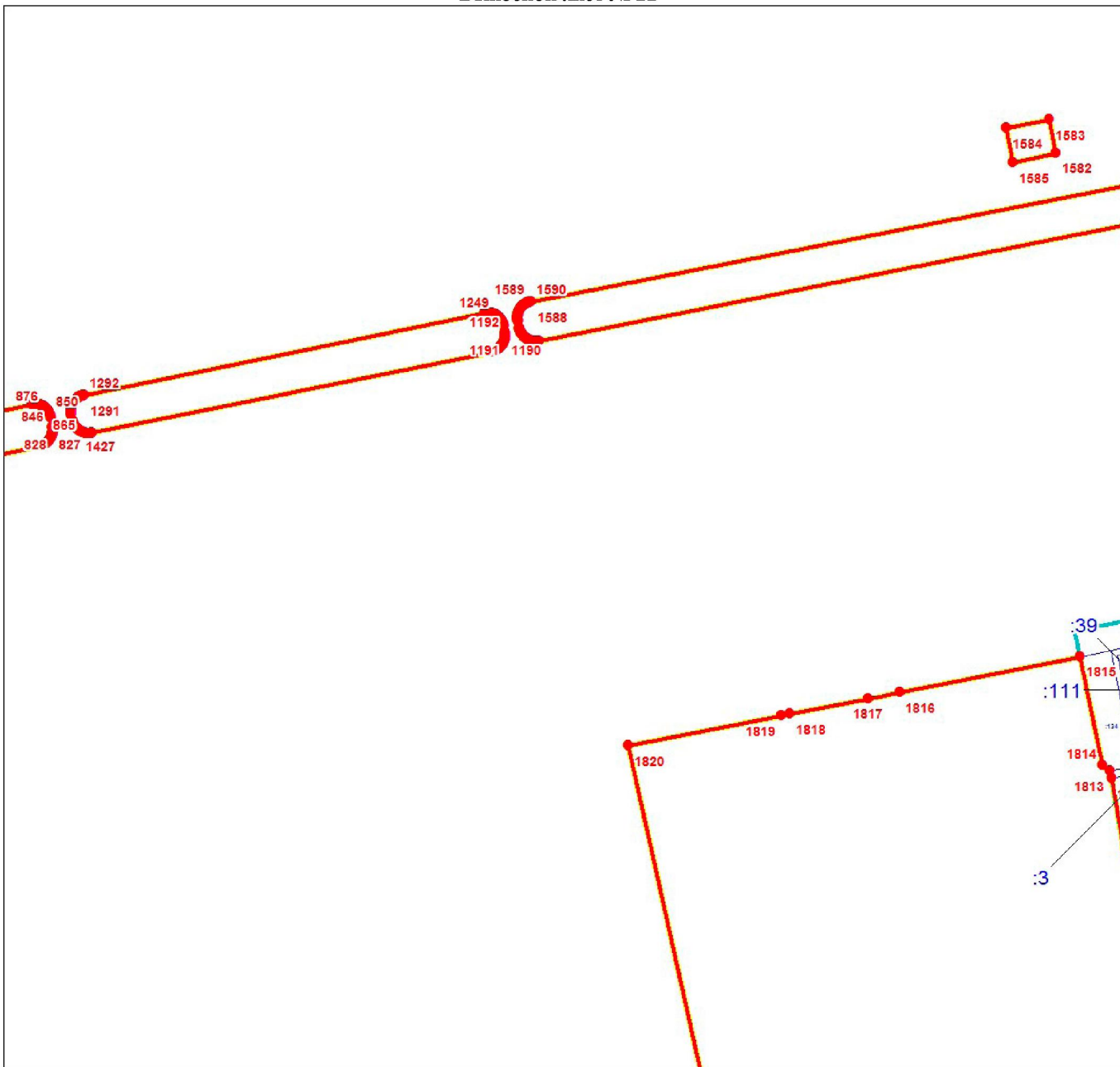
Подпись _____

Дата 10 апреля 2023 г.

Место для оттиска печати (при наличии) лица, составившего описание местоположения границ объекта

План границ объекта

Выносной лист № 22



Масштаб 1:3000

Используемые условные знаки и обозначения:

Условные обозначения представлены на листе 293

Подпись _____

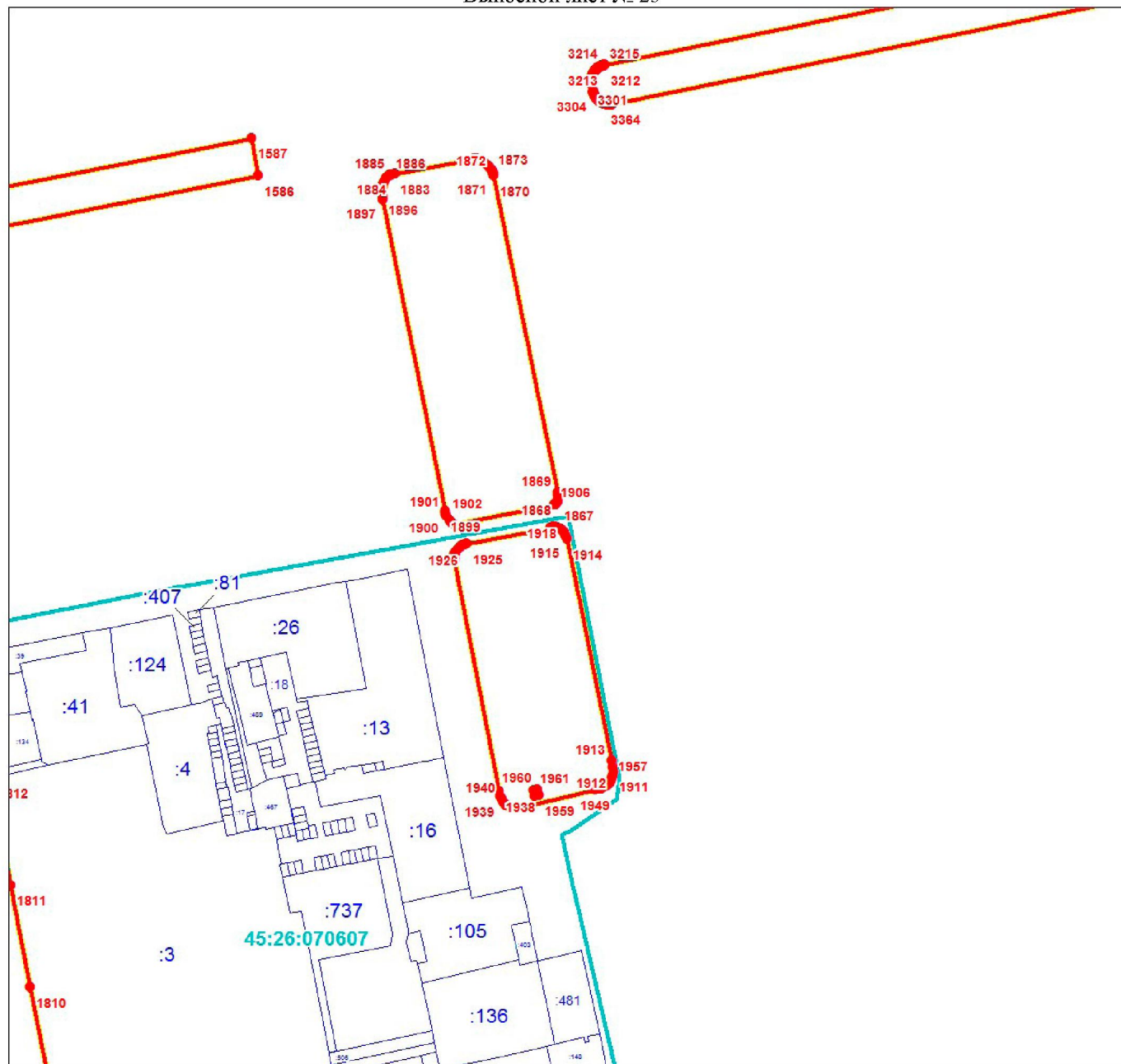
Дата 10 апреля 2023 г.

Место для оттиска печати (при наличии) лица, составившего описание местоположения границ объекта

Раздел 4

План границ объекта

Выносной лист № 23



Масштаб 1:3000

Используемые условные знаки и обозначения:

Условные обозначения представлены на листе 293

Подпись _____

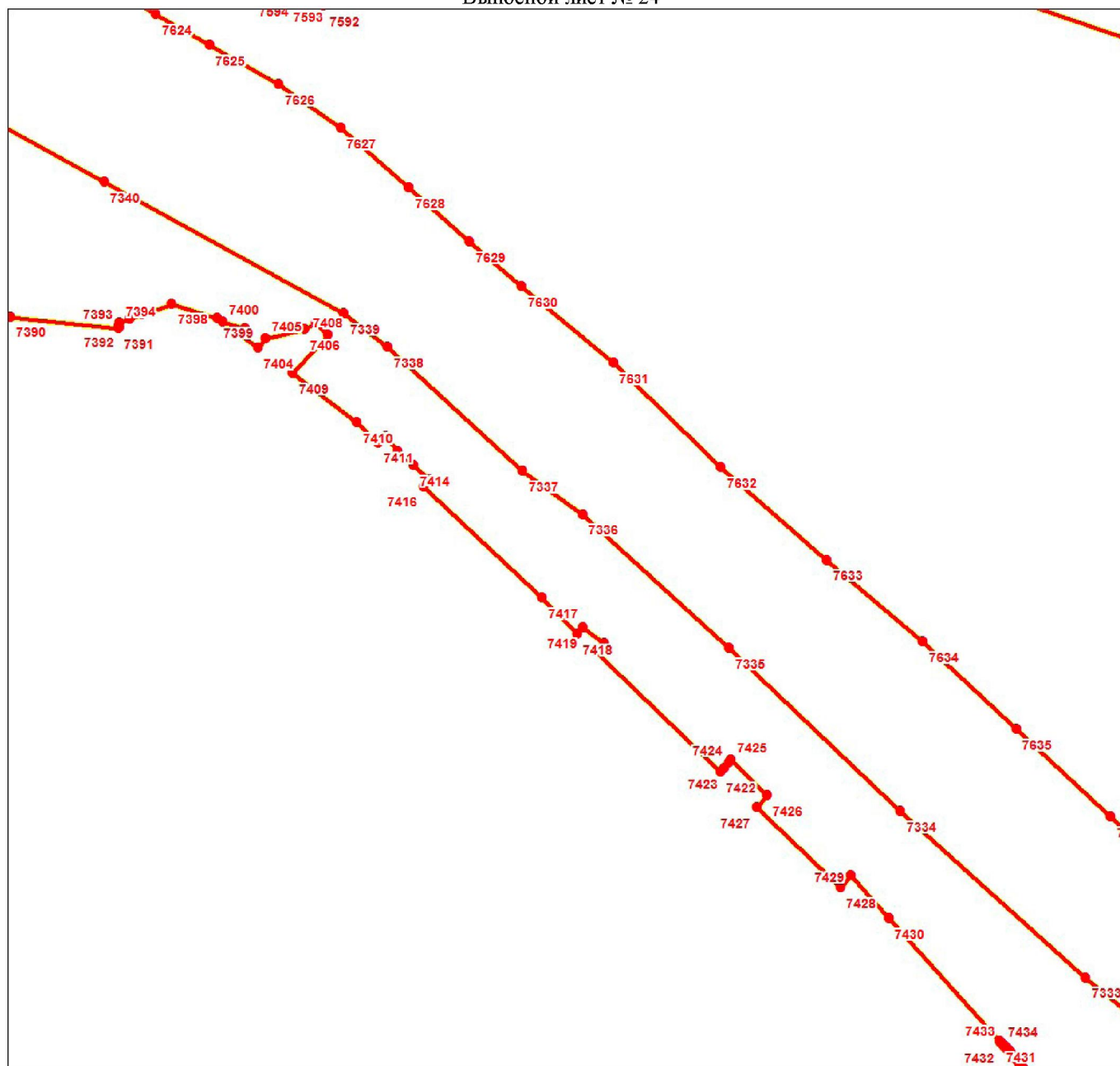
Дата 10 апреля 2023 г.

Место для оттиска печати (при наличии) лица, составившего описание местоположения границ объекта

Раздел 4

План границ объекта

Выносной лист № 24



Масштаб 1:3000

Используемые условные знаки и обозначения:

Условные обозначения представлены на листе 293

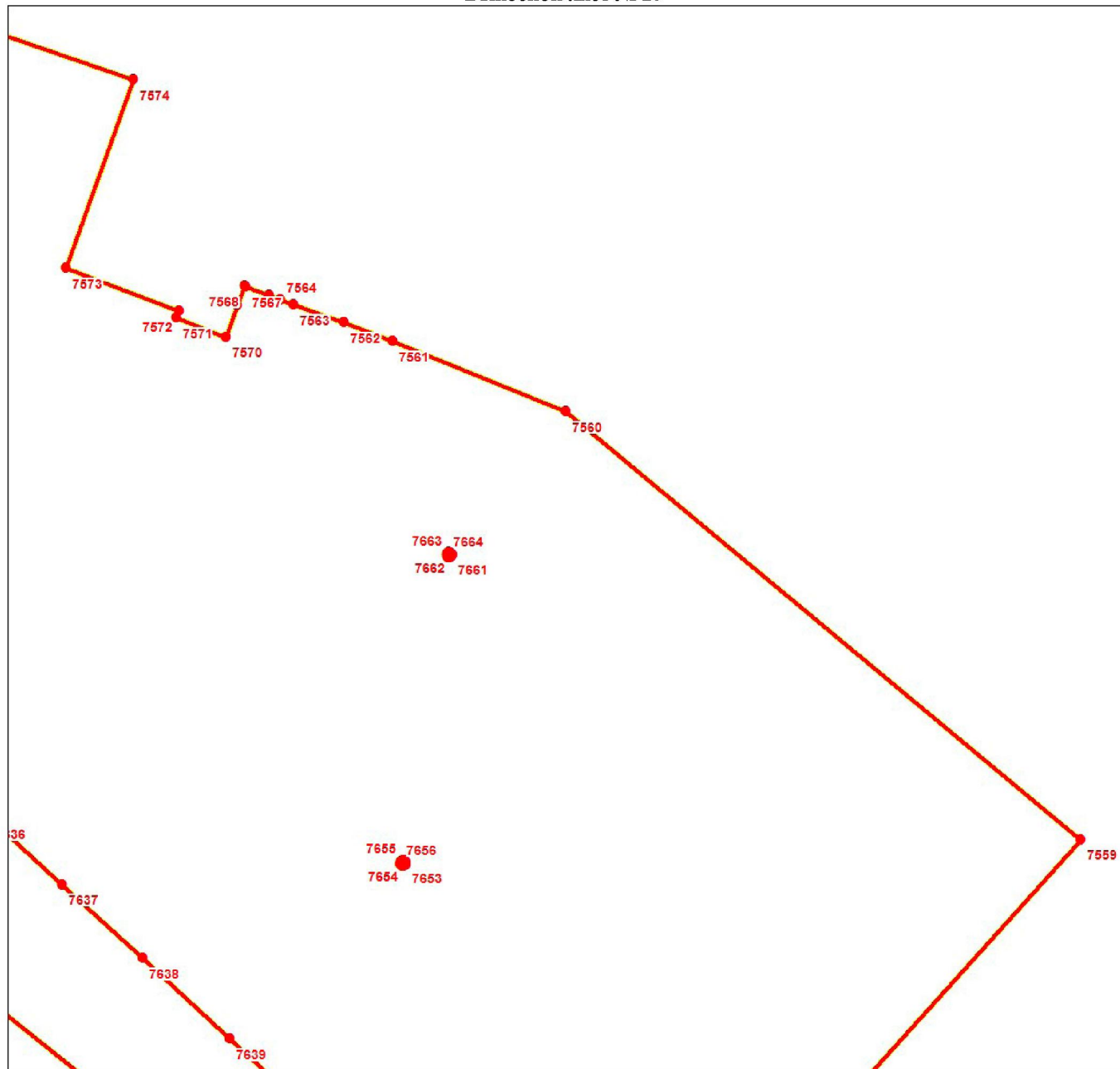
Подпись _____

Дата 10 апреля 2023 г.

Место для оттиска печати (при наличии) лица, составившего описание местоположения границ объекта

План границ объекта

Выносной лист № 25



Масштаб 1:3000

Используемые условные знаки и обозначения:

Условные обозначения представлены на листе 293

Подпись _____

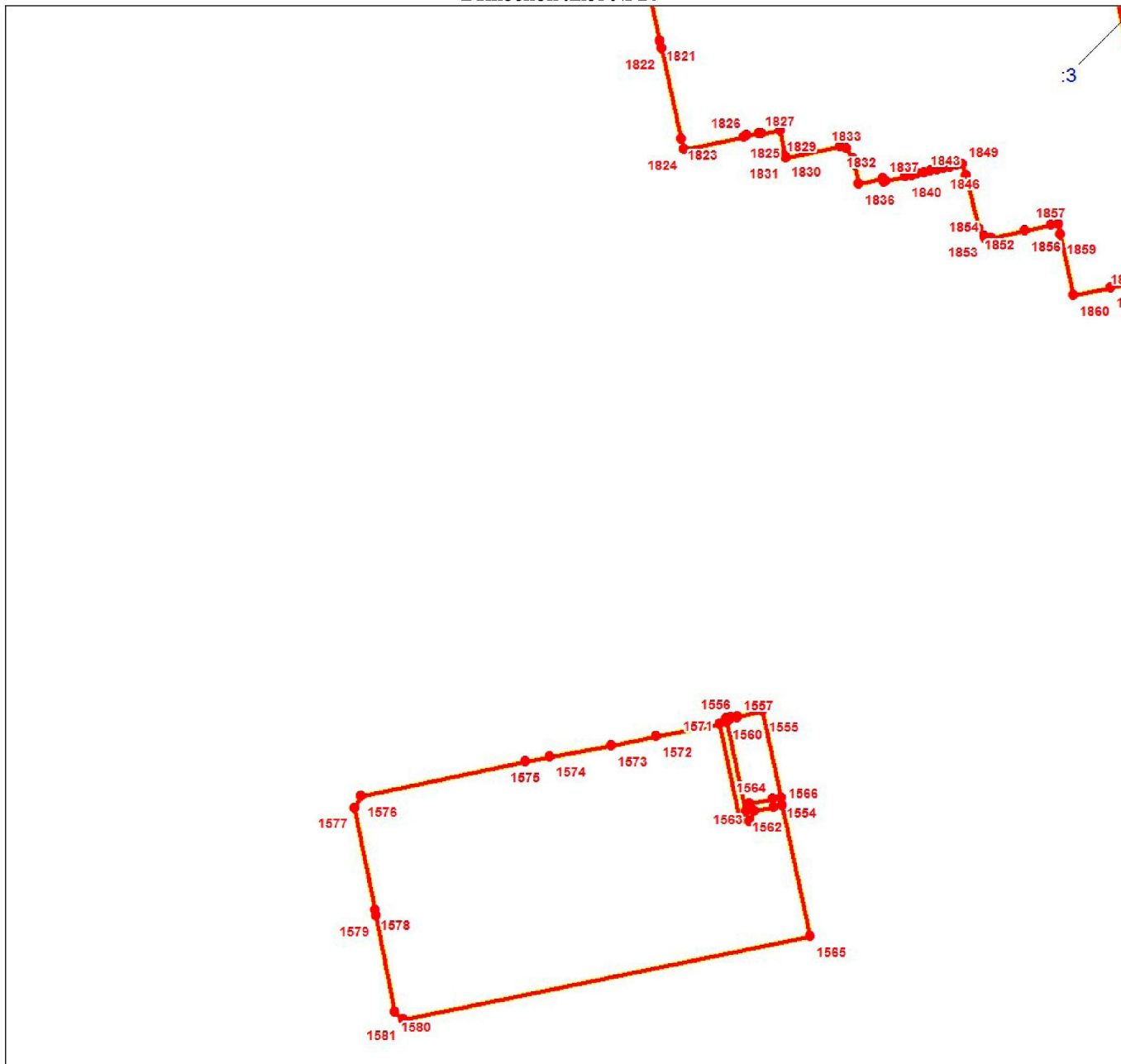
Дата 10 апреля 2023 г.

Место для оттиска печати (при наличии) лица, составившего описание местоположения границ объекта

Раздел 4

План границ объекта

Выносной лист № 26



Масштаб 1:3000

Используемые условные знаки и обозначения:

Условные обозначения представлены на листе 293

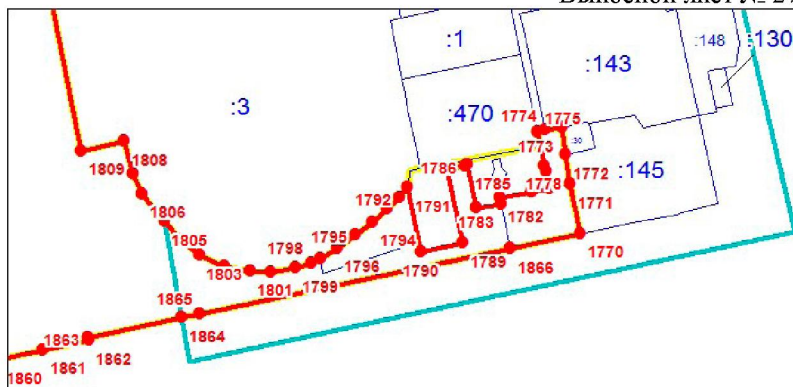
Подпись _____

Дата 10 апреля 2023 г.

Место для оттиска печати (при наличии) лица, составившего описание местоположения границ объекта

План границ объекта

Выносной лист № 27



Масштаб 1:3000

Используемые условные знаки и обозначения:

Условные обозначения представлены на листе 293

Подпись _____

Дата 10 апреля 2023 г.

Место для оттиска печати (при наличии) лица, составившего описание местоположения границ объекта

Раздел 4

План границ объекта

Выносной лист № 28



Масштаб 1:3000


Используемые условные знаки и обозначения:

Условные обозначения представлены на листе 293

Подпись _____

Дата 10 апреля 2023 г.

Место для оттиска печати (при наличии) лица, составившего описание местоположения границ объекта



Масштаб 1:3000

Используемые условные знаки и обозначения:

Условные обозначения представлены на листе 293

Подпись _____

Дата 10 апреля 2023 г.

Место для оттиска печати (при наличии) лица, составившего описание местоположения границ объекта

Раздел 4

План границ объекта

Выносной лист № 30



Масштаб 1:3000

Используемые условные знаки и обозначения:

Условные обозначения представлены на листе 293

Подпись _____

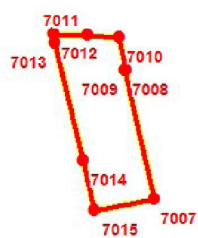
Дата 10 апреля 2023 г.

Место для оттиска печати (при наличии) лица, составившего описание местоположения границ объекта

Раздел 4

План границ объекта

Выносной лист № 31



148

Масштаб 1:3000

Используемые условные знаки и обозначения:

Условные обозначения представлены на листе 293

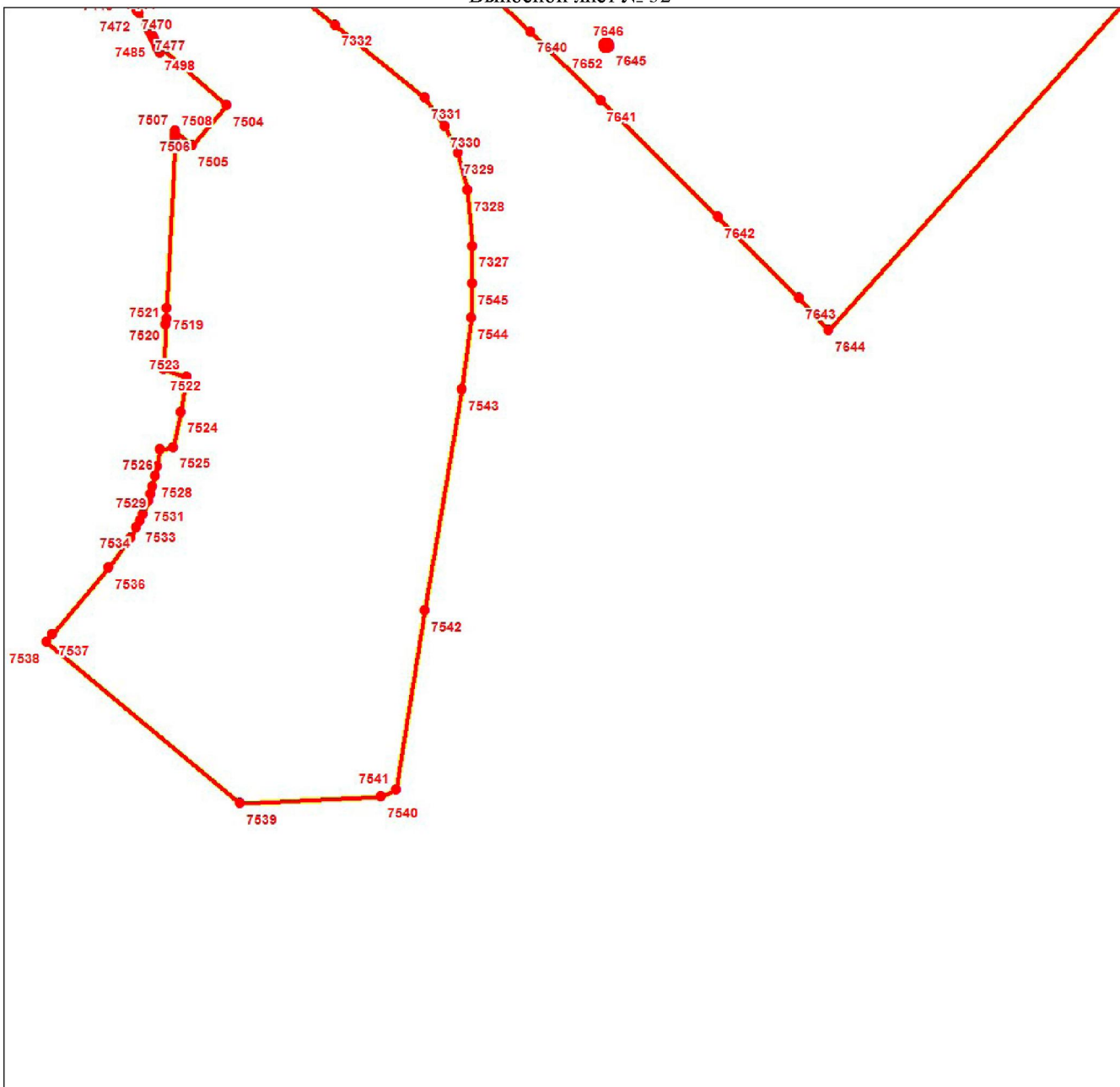
Подпись _____

Дата 10 апреля 2023 г.

Место для оттиска печати (при наличии) лица, составившего описание местоположения границ объекта

План границ объекта

Выносной лист № 32



Масштаб 1:3000

Используемые условные знаки и обозначения:

Условные обозначения представлены на листе 293

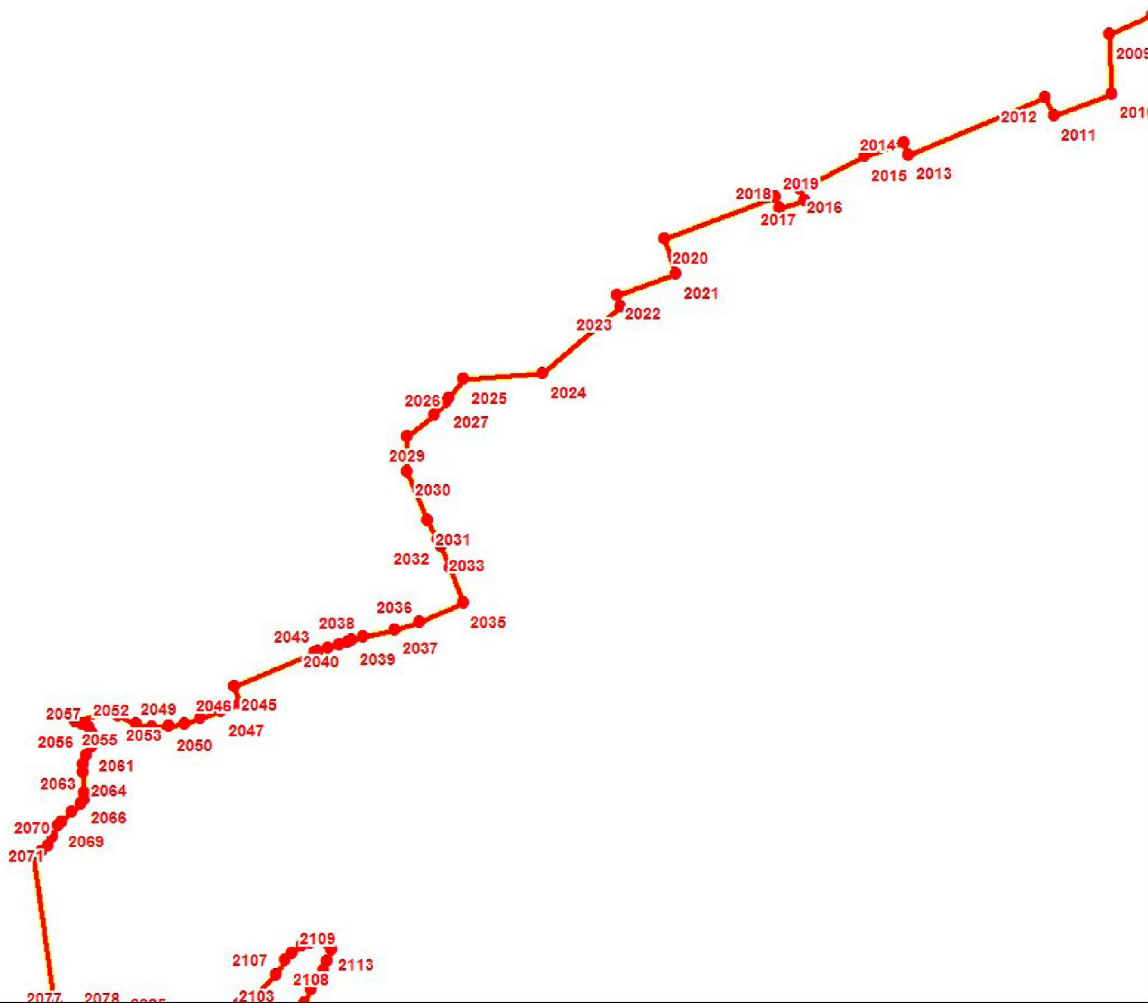
Подпись _____

Дата 10 апреля 2023 г.

Место для оттиска печати (при наличии) лица, составившего описание местоположения границ объекта

План границ объекта

Выносной лист № 33



Масштаб 1:3000

Используемые условные знаки и обозначения:

Условные обозначения представлены на листе 293

Подпись _____

Дата 10 апреля 2023 г.

Место для оттиска печати (при наличии) лица, составившего описание местоположения границ объекта

Раздел 4

План границ объекта

Выносной лист № 34



Масштаб 1:3000

Используемые условные знаки и обозначения:

Условные обозначения представлены на листе 293

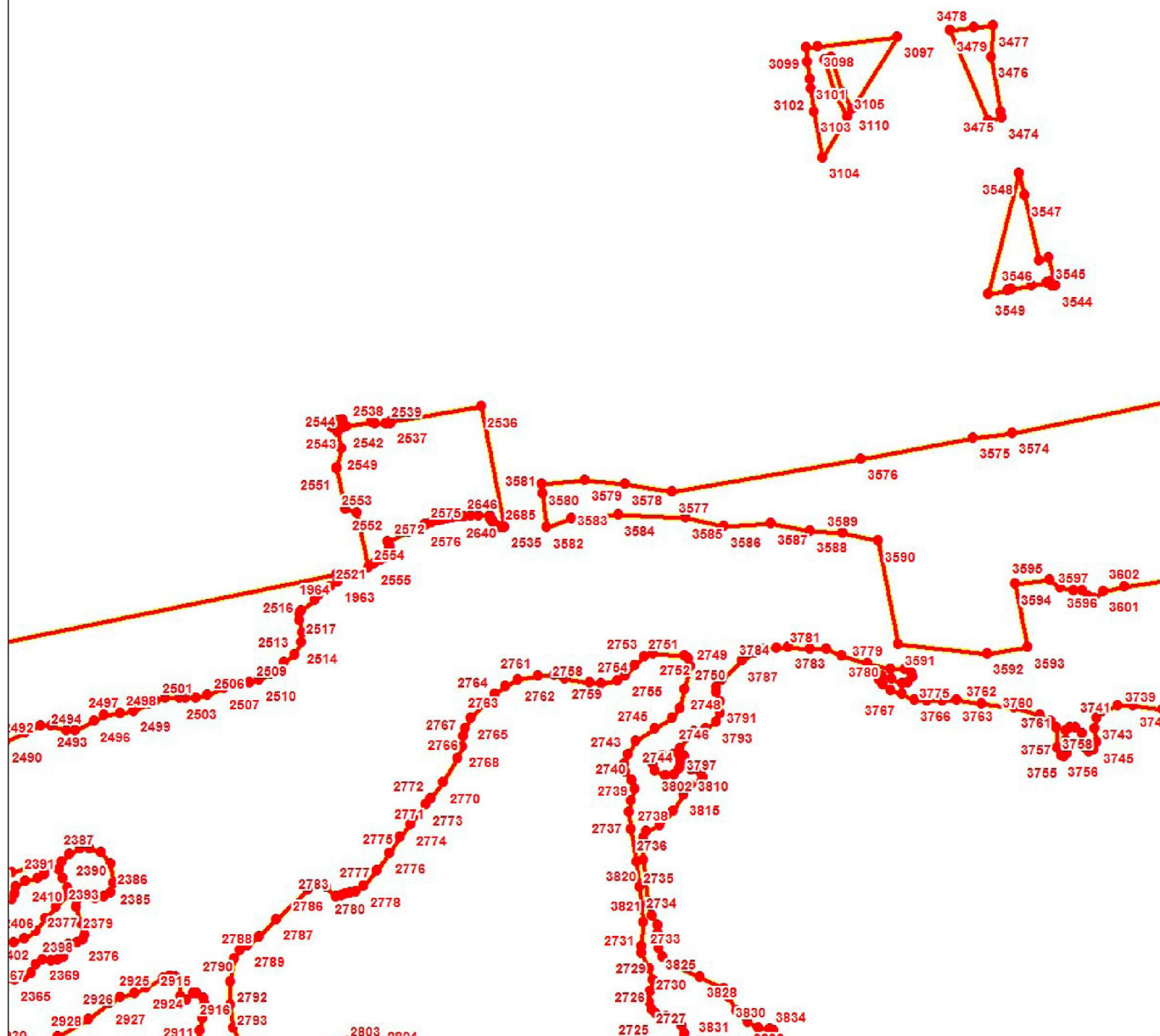
Подпись _____

Дата 10 апреля 2023 г.

Место для оттиска печати (при наличии) лица, составившего описание местоположения границ объекта

План границ объекта

Выносной лист № 35



Масштаб 1:3000

Используемые условные знаки и обозначения:

Условные обозначения представлены на листе 293


Подпись _____

Дата 10 апреля 2023 г.

Место для оттиска печати (при наличии) лица, составившего описание местоположения границ объекта

План границ объекта

Выносной лист № 38



Масштаб 1:3000

Используемые условные знаки и обозначения:

Условные обозначения представлены на листе 293

Подпись _____

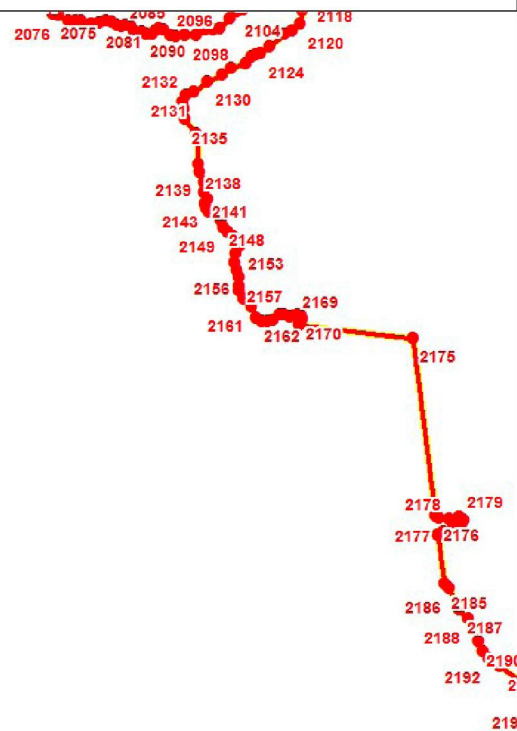
Дата 10 апреля 2023 г.

Место для оттиска печати (при наличии) лица, составившего описание местоположения границ объекта

Раздел 4

План границ объекта

Выносной лист № 39



Масштаб 1:3000

Используемые условные знаки и обозначения:

Условные обозначения представлены на листе 293

Подпись _____


Дата 10 апреля 2023 г.

Место для оттиска печати (при наличии) лица, составившего описание местоположения границ объекта

Раздел 4

План границ объекта

Выносной лист № 40



Масштаб 1:3000

Используемые условные знаки и обозначения:

Условные обозначения представлены на листе 293

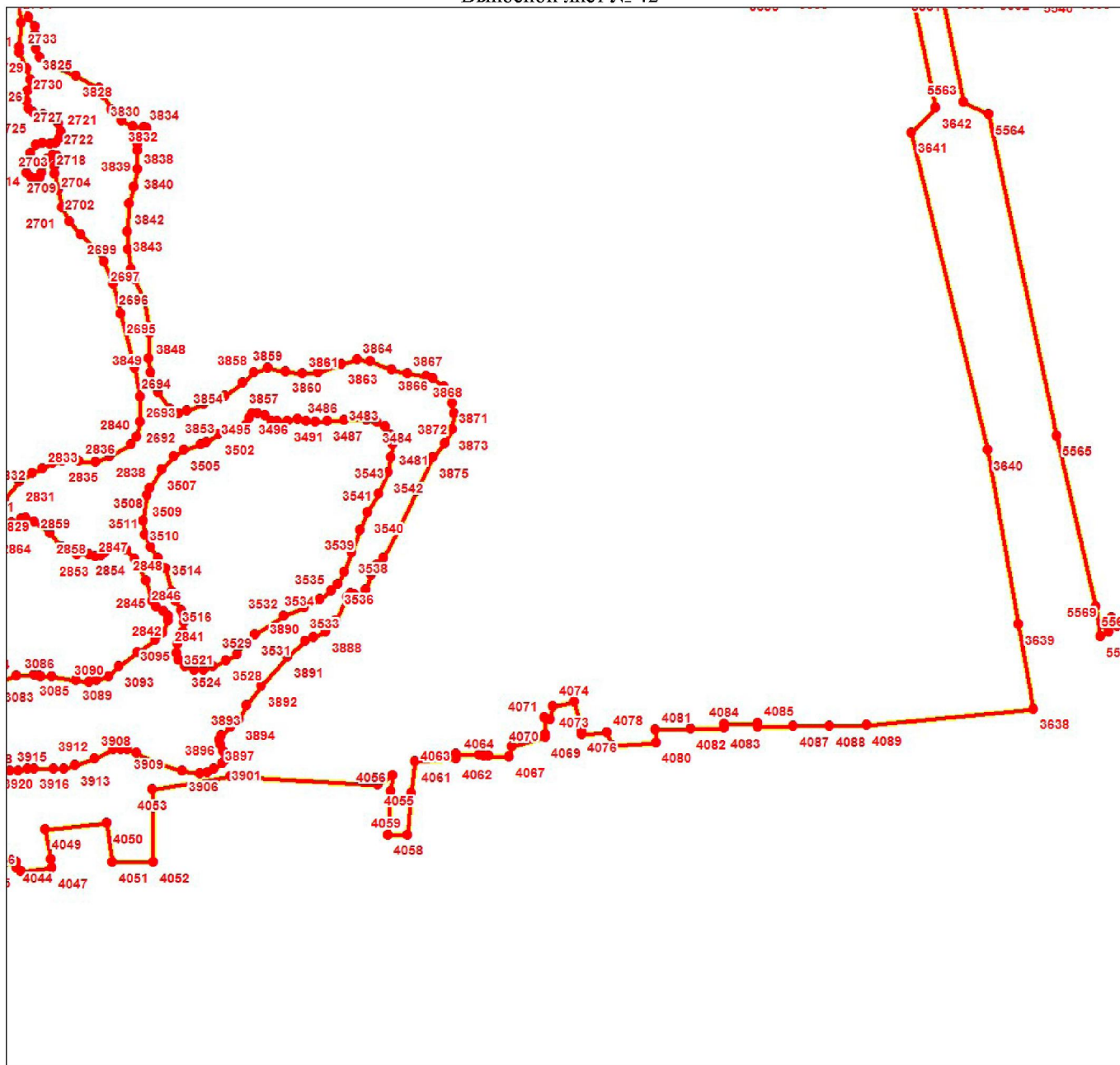
Подпись _____

Дата 10 апреля 2023 г.

Место для оттиска печати (при наличии) лица, составившего описание местоположения границ объекта

План границ объекта

Выносной лист № 42



Масштаб 1:3000

Используемые условные знаки и обозначения:

Условные обозначения представлены на листе 293

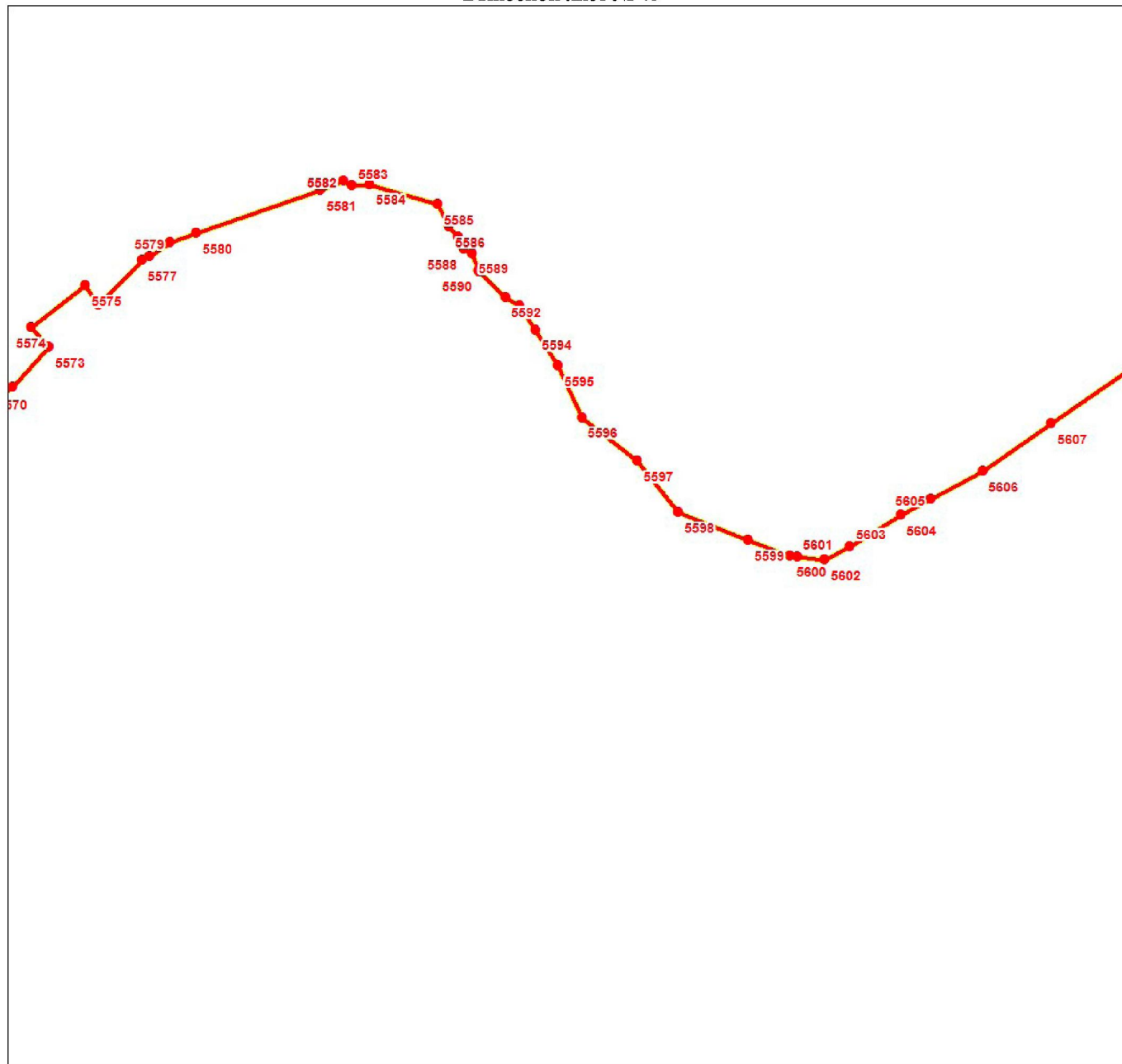
Подпись _____

Дата 10 апреля 2023 г.

Место для оттиска печати (при наличии) лица, составившего описание местоположения границ объекта

План границ объекта

Выносной лист № 43



Масштаб 1:3000

Используемые условные знаки и обозначения:

Условные обозначения представлены на листе 293

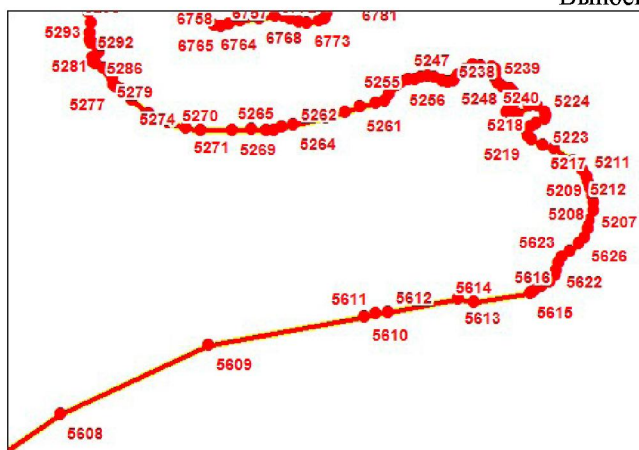
Подпись _____

Дата 10 апреля 2023 г.

Место для оттиска печати (при наличии) лица, составившего описание местоположения границ объекта

План границ объекта

Выносной лист № 44



Масштаб 1:3000

Используемые условные знаки и обозначения:

Условные обозначения представлены на листе 293

Подпись _____

Дата 10 апреля 2023 г.

Место для оттиска печати (при наличии) лица, составившего описание местоположения границ объекта

Раздел 4

План границ объекта

Выносной лист № 45



Масштаб 1:3000

Используемые условные знаки и обозначения:

Условные обозначения представлены на листе 293

Подпись _____

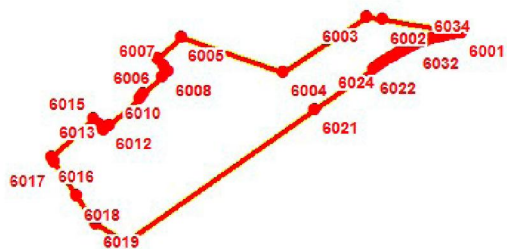
Дата 10 апреля 2023 г.

Место для оттиска печати (при наличии) лица, составившего описание местоположения границ объекта

Раздел 4

План границ объекта

Выносной лист № 46



Масштаб 1:3000

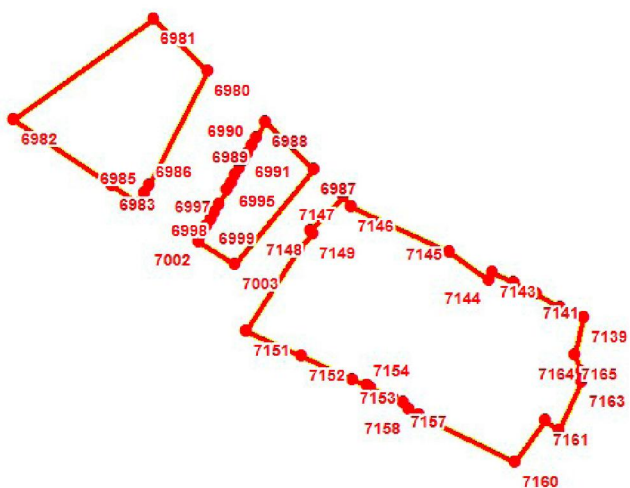
Используемые условные знаки и обозначения:

Условные обозначения представлены на листе 293

Подпись _____

Дата 10 апреля 2023 г.

Место для оттиска печати (при наличии) лица, составившего описание местоположения границ объекта



Масштаб 1:3000

Используемые условные знаки и обозначения:

Условные обозначения представлены на листе 293

Подпись _____

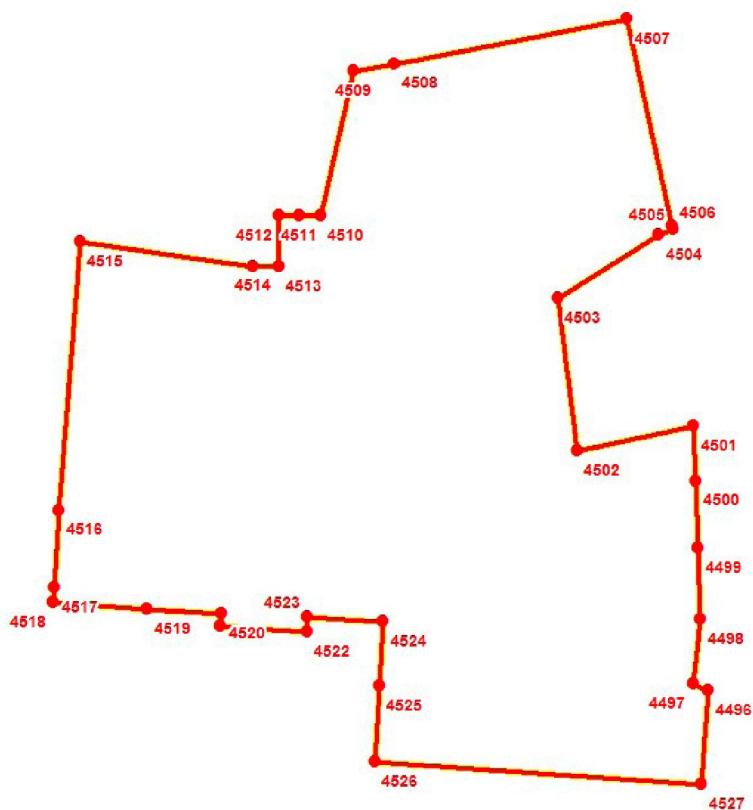
Дата 10 апреля 2023 г.

Место для оттиска печати (при наличии) лица, составившего описание местоположения границ объекта

Раздел 4

План границ объекта

Выносной лист № 48



Масштаб 1:3000

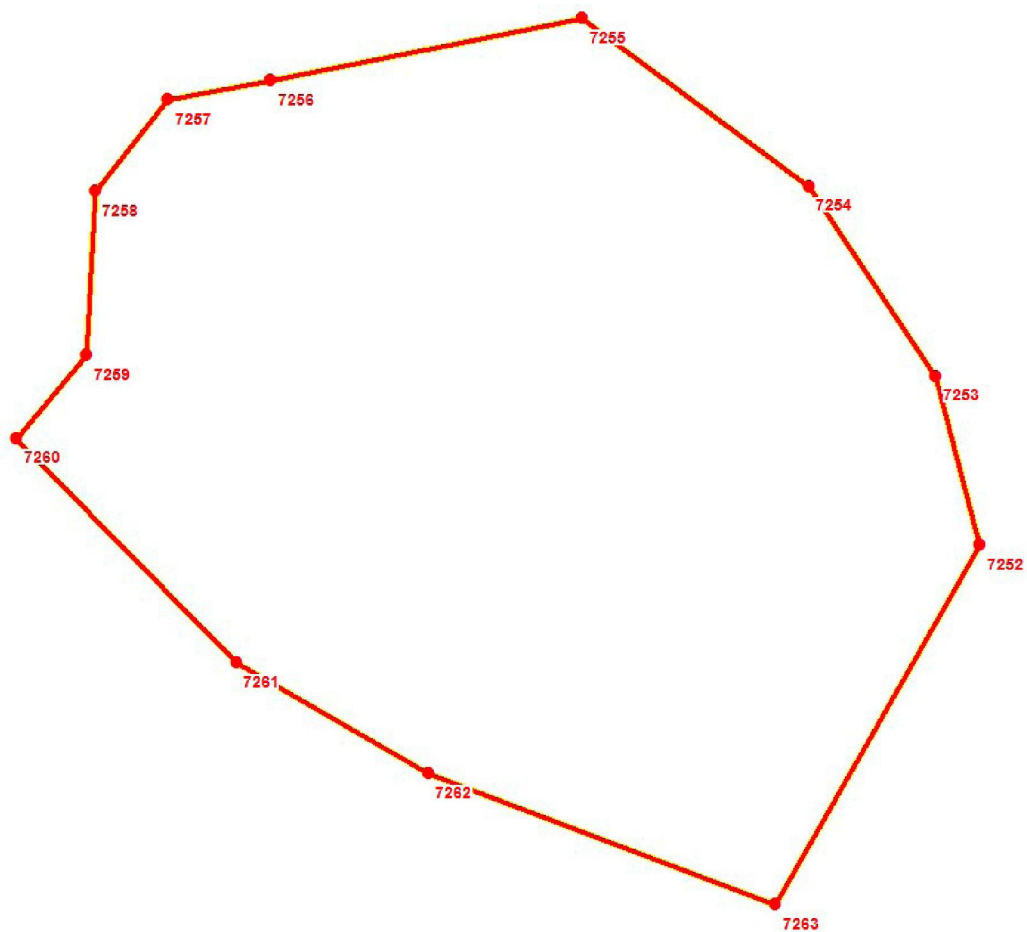
Используемые условные знаки и обозначения:

Условные обозначения представлены на листе 293

Подпись _____

Дата 10 апреля 2023 г.

Место для оттиска печати (при наличии) лица, составившего описание местоположения границ объекта



Масштаб 1:3000

Используемые условные знаки и обозначения:

Условные обозначения представлены на листе 293

Подпись _____

Дата 10 апреля 2023 г.

Место для оттиска печати (при наличии) лица, составившего описание местоположения границ объекта

ОПИСАНИЕ МЕСТОПОЛОЖЕНИЯ ГРАНИЦ

Территориальная зона объектов физкультуры и спорта г.Шадринск Шадринского городского округа Курганской области (А.6) (изменение местоположения)

(наименование объекта, местоположение границ которого описано (далее - объект)

Раздел 1

Сведения об объекте		
№ п/п	Характеристики объекта	Описание характеристик
1	2	3
1	Местоположение объекта	Свердловская область, Шадринский р-н, Шадринск г
2	Площадь объекта ± величина погрешности определения площади ($P \pm \Delta P$), м ²	127817 ± 1251
3	Иные характеристики объекта	<p>1. Виды разрешенного использования земельных участков и объектов капитального строительства:</p> <p>1.1. Основные виды использования:</p> <p>1) Земельные участки (территории) общего пользования Пределыные размеры земельных участков: Пределный минимальный размер земельного участка 200 кв.м Пределный максимальный размер земельного участка 50000 кв.м</p> <p>2) Спорт Пределыные размеры земельных участков: Пределный минимальный размер земельного участка 200 кв.м Пределный максимальный размер земельного участка 50000 кв.м</p> <p>3) Коммунальное обслуживание Пределыные размеры земельных участков: Пределный минимальный размер земельного участка 200 кв.м Пределный максимальный размер земельного участка 50000 кв.м</p> <p>4) Стоянки транспорта общего пользования Пределыные размеры земельных участков: Пределный минимальный размер земельного участка 200 кв.м Пределный максимальный размер земельного участка 50000 кв.м</p> <p>1.2. Условно-разрешенные виды использования:</p> <p>1) Общественное питание Пределыные размеры земельных участков: Пределный минимальный размер земельного участка 200 кв.м Пределный максимальный размер земельного участка 50000 кв.м</p> <p>2) Служебные гаражи Пределыные размеры земельных участков: Пределный минимальный размер земельного участка 200 кв.м Пределный максимальный размер земельного участка 50000 кв.м</p>

Сведения о местоположении границ объекта					
1. Система координат МСК-45, зона 2					
2. Сведения о характерных точках границ объекта					
Обозначение характерных точек границ	Координаты, м		Метод определения координат характерной точки	Средняя квадратическая погрешность положения характерной точки (Mt), м	Описание обозначения точки на местности (при наличии)
	X	Y			
1	2	3	4	5	6
-	-	-	-	-	-

3. Сведения о характерных точках части (частей) границы объекта					
Обозначение характерных точек части границы	Координаты, м		Метод определения координат характерной точки	Средняя квадратическая погрешность положения характерной точки (Mt), м	Описание обозначения точки на местности (при наличии)
	X	Y			
1	2	3	4	5	6
-	-	-	-	-	-

Раздел 3

Сведения о местоположении измененных (уточненных) границ объекта							
1. Система координат МСК-45, зона 2							
2. Сведения о характерных точках границ объекта							
Обозначение характерных точек границ	Существующие координаты, м		Измененные (уточненные) координаты, м		Метод определения координат характерной точки	Средняя квадратическая погрешность положения характерной точки (Mt), м	Описание обозначения точки на местности (при наличии)
	X	Y	X	Y			
1	2	3	4	5	6	7	8
1	508484.83	2274902.80	508235.47	2274115.41	Картометрический метод	1	-
2	508478.80	2274903.96	508281.77	2274105.83	Картометрический метод	1	-
3	508472.91	2274905.16	508287.08	2274105.18	Картометрический метод	1	-
4	508467.03	2274906.37	508283.46	2274086.33	Картометрический метод	1	-
5	508461.15	2274907.57	508282.48	2274081.41	Картометрический метод	1	-
6	508455.28	2274908.79	508281.25	2274075.34	Картометрический метод	1	-
7	508449.39	2274910.00	508279.67	2274067.94	Картометрический метод	1	-
8	508448.48	2274905.90	508279.67	2274067.50	Картометрический метод	1	-

Сведения о местоположении измененных (уточненных) границ объекта

1. Система координат МСК-45, зона 2

2. Сведения о характерных точках границ объекта

Обозначение характерных точек границ	Существующие координаты, м		Измененные (уточненные) координаты, м		Метод определения координат характерной точки	Средняя квадратическая погрешность положения характерной точки (Mt), м	Описание обозначения точки на местности (при наличии)
	X	Y	X	Y			
9	508442.2 2	2274905.3 7	508272.6 6	2274068.2 8	Картометрически й метод	1	-
10	508441.6 6	2274904.9 1	508243.2 7	2274074.2 6	Картометрически й метод	1	-
11	508437.7 3	2274901.7 2	508242.7 0	2274076.6 3	Картометрически й метод	1	-
12	508433.1 1	2274896.8 3	508228.1 3	2274079.8 1	Картометрически й метод	1	-
13	508428.0 0	2274890.9 9	508231.3 4	2274095.7 7	Картометрически й метод	1	-
1	508484.8 3	2274902.8 0	508235.4 7	2274115.4 1	Картометрически й метод	1	-
							-
14	506685.8 4	2275934.2 1	508449.3 9	2274910.0 0	Картометрически й метод	1	-
15	506685.8 2	2275941.2 5	508455.2 8	2274908.7 9	Картометрически й метод	1	-
16	506685.7 9	2275953.8 0	508461.1 5	2274907.5 7	Картометрически й метод	1	-
17	506685.7 4	2275976.1 6	508467.0 3	2274906.3 7	Картометрически й метод	1	-
18	506685.6 1	2276027.5 6	508472.9 1	2274905.1 6	Картометрически й метод	1	-
19	506682.6 0	2276036.7 5	508478.8 0	2274903.9 6	Картометрически й метод	1	-
20	506674.4 8	2276040.6 8	508484.8 3	2274902.8 0	Картометрически й метод	1	-
21	506587.8 3	2276039.3 9	508507.9 5	2274898.1 7	Картометрически й метод	1	-
22	506589.3 1	2275940.4 7	508508.9 0	2274902.3 4	Картометрически й метод	1	-
23	506663.2 7	2275910.2 6	508513.7 2	2274901.5 2	Картометрически й метод	1	-
24	-	-	508519.6 4	2274900.5 1	Картометрически й метод	1	-
25	-	-	508526.8 6	2274899.2 8	Картометрически й метод	1	-
26	-	-	508572.7 7	2274890.1 4	Картометрически й метод	1	-
27	-	-	508587.8 1	2274887.1 2	Картометрически й метод	1	-
28	-	-	508586.7 0	2274881.7 3	Картометрически й метод	1	-
29	-	-	508604.3 3	2274878.1 1	Картометрически й метод	1	-
30	-	-	508610.3 8	2274876.9 0	Картометрически й метод	1	-
31	-	-	508610.8 3	2274877.4 6	Картометрически й метод	1	-
32	-	-	508612.6 2	2274877.1 2	Картометрически й метод	1	-
33	-	-	508614.6 3	2274876.7 4	Картометрически й метод	1	-
34	-	-	508616.5 8	2274876.3 7	Картометрически й метод	1	-

Сведения о местоположении измененных (уточненных) границ объекта

1. Система координат МСК-45, зона 2

2. Сведения о характерных точках границ объекта

Обозначение характерных точек границ	Существующие координаты, м		Измененные (уточненные) координаты, м		Метод определения координат характерной точки	Средняя квадратическая погрешность положения характерной точки (Mt), м	Описание обозначения точки на местности (при наличии)
	X	Y	X	Y			
35	-	-	508618.4 1	2274876.0 2	Картометрически й метод	1	-
36	-	-	508618.3 9	2274875.8 9	Картометрически й метод	1	-
37	-	-	508622.2 7	2274875.1 7	Картометрически й метод	1	-
38	-	-	508626.2 6	2274874.4 0	Картометрически й метод	1	-
39	-	-	508628.2 5	2274873.9 7	Картометрически й метод	1	-
40	-	-	508627.3 8	2274870.1 1	Картометрически й метод	1	-
41	-	-	508628.2 0	2274869.8 1	Картометрически й метод	1	-
42	-	-	508627.4 7	2274866.1 8	Картометрически й метод	1	-
43	-	-	508627.2 9	2274866.2 3	Картометрически й метод	1	-
44	-	-	508626.1 2	2274860.5 1	Картометрически й метод	1	-
45	-	-	508625.3 3	2274856.6 2	Картометрически й метод	1	-
46	-	-	508625.1 9	2274855.9 4	Картометрически й метод	1	-
47	-	-	508624.1 6	2274851.2 2	Картометрически й метод	1	-
48	-	-	508631.4 6	2274849.6 0	Картометрически й метод	1	-
49	-	-	508631.3 9	2274849.2 7	Картометрически й метод	1	-
50	-	-	508625.1 4	2274822.3 3	Картометрически й метод	1	-
51	-	-	508628.0 9	2274820.5 4	Картометрически й метод	1	-
52	-	-	508668.1 8	2274812.4 3	Картометрически й метод	1	-
53	-	-	508658.2 4	2274765.2 8	Картометрически й метод	1	-
54	-	-	508651.9 4	2274738.2 6	Картометрически й метод	1	-
55	-	-	508600.1 0	2274747.2 2	Картометрически й метод	1	-
56	-	-	508551.1 2	2274756.6 9	Картометрически й метод	1	-
57	-	-	508456.3 3	2274775.5 8	Картометрически й метод	1	-
58	-	-	508460.0 2	2274792.5 0	Картометрически й метод	1	-
59	-	-	508447.3 2	2274795.8 7	Картометрически й метод	1	-
60	-	-	508439.2 1	2274799.7 4	Картометрически й метод	1	-
61	-	-	508428.3 2	2274808.3 7	Картометрически й метод	1	-
62	-	-	508421.0	2274814.7	Картометрически	1	-

Сведения о местоположении измененных (уточненных) границ объекта

1. Система координат МСК-45, зона 2

2. Сведения о характерных точках границ объекта

Обозначение характерных точек границ	Существующие координаты, м		Измененные (уточненные) координаты, м		Метод определения координат характерной точки	Средняя квадратическая погрешность положения характерной точки (Mt), м	Описание обозначения точки на местности (при наличии)
	X	Y	X	Y			
			2	9	й метод		
63	-	-	508414.9 4	2274822.2 6	Картометрически й метод	1	-
64	-	-	508410.4 9	2274832.3 3	Картометрически й метод	1	-
65	-	-	508408.4 6	2274842.4 7	Картометрически й метод	1	-
66	-	-	508408.2 6	2274850.7 0	Картометрически й метод	1	-
67	-	-	508409.9 5	2274860.4 6	Картометрически й метод	1	-
68	-	-	508411.8 3	2274866.7 2	Картометрически й метод	1	-
69	-	-	508413.3 9	2274870.2 3	Картометрически й метод	1	-
70	-	-	508417.6 9	2274876.9 5	Картометрически й метод	1	-
71	-	-	508422.9 5	2274884.4 3	Картометрически й метод	1	-
72	-	-	508428.0 0	2274890.9 9	Картометрически й метод	1	-
73	-	-	508433.1 1	2274896.8 3	Картометрически й метод	1	-
74	-	-	508437.7 3	2274901.7 2	Картометрически й метод	1	-
75	-	-	508441.6 6	2274904.9 1	Картометрически й метод	1	-
76	-	-	508442.2 2	2274905.3 7	Картометрически й метод	1	-
77	-	-	508448.4 8	2274905.9 0	Картометрически й метод	1	-
14	506685.8 4	2275934.2 1	508449.3 9	2274910.0 0	Картометрически й метод	1	-
							-
78	505207.4 6	2275091.4 5	505190.1 7	2275153.8 4	Картометрически й метод	1	-
79	-	-	505194.4 9	2275153.6 9	Картометрически й метод	1	-
80	-	-	505203.2 2	2275153.4 9	Картометрически й метод	1	-
81	-	-	505205.4 1	2275153.3 5	Картометрически й метод	1	-
82	505209.7 3	2275153.1 3	505209.7 3	2275153.1 3	Картометрически й метод	1	-
83	505205.4 1	2275153.3 5	505207.4 6	2275091.4 5	Картометрически й метод	1	-
84	-	-	505126.6 6	2275092.4 6	Картометрически й метод	1	-
85	-	-	505127.1 7	2275133.5 8	Картометрически й метод	1	-
86	-	-	505107.6 9	2275133.4 7	Картометрически й метод	1	-
87	-	-	505107.2 9	2275147.8 1	Картометрически й метод	1	-
88	-	-	505132.4	2275147.7	Картометрически	1	-

Сведения о местоположении измененных (уточненных) границ объекта

1. Система координат МСК-45, зона 2

2. Сведения о характерных точках границ объекта

Обозначение характерных точек границ	Существующие координаты, м		Измененные (уточненные) координаты, м		Метод определения координат характерной точки	Средняя квадратическая погрешность положения характерной точки (Mt), м	Описание обозначения точки на местности (при наличии)
	X	Y	X	Y			
			4	9	й метод		
89	505173.4 2	2275148.0 0	505173.4 2	2275148.0 0	Картометрически й метод	1	-
78	505207.4 6	2275091.4 5	505190.1 7	2275153.8 4	Картометрически й метод	1	-
							-
90	505188.1 2	2275276.1 9	505173.5 2	2275495.9 7	Картометрически й метод	1	-
91	505173.5 2	2275495.9 7	505188.1 2	2275276.1 9	Картометрически й метод	1	-
92	-	-	505157.5 6	2275275.3 3	Картометрически й метод	1	-
93	-	-	505153.4 1	2275328.9 8	Картометрически й метод	1	-
94	-	-	505082.6 0	2275393.5 1	Картометрически й метод	1	-
95	-	-	505053.3 3	2275411.6 0	Картометрически й метод	1	-
96	-	-	504993.2 4	2275463.1 7	Картометрически й метод	1	-
97	504993.3 2	2275484.0 2	504993.3 2	2275484.0 2	Картометрически й метод	1	-
90	505188.1 2	2275276.1 9	505173.5 2	2275495.9 7	Картометрически й метод	1	-
							-
98	508231.3 4	2274095.7 7	511273.5 7	2275499.5 6	Картометрически й метод	1	-
99	508228.1 3	2274079.8 1	511274.6 7	2275496.8 8	Картометрически й метод	1	-
100	508242.7 0	2274076.6 3	511285.3 4	2275496.8 3	Картометрически й метод	1	-
101	508243.2 7	2274074.2 6	511285.5 4	2275490.4 1	Картометрически й метод	1	-
102	508272.6 6	2274068.2 8	511288.3 4	2275477.7 8	Картометрически й метод	1	-
103	508279.6 7	2274067.5 0	511290.3 1	2275470.5 4	Картометрически й метод	1	-
104	508279.6 7	2274067.9 4	511237.8 9	2275451.2 3	Картометрически й метод	1	-
105	508281.2 5	2274075.3 4	511233.4 8	2275457.5 9	Картометрически й метод	1	-
106	508282.4 8	2274081.4 1	511225.5 1	2275472.1 1	Картометрически й метод	1	-
107	508283.4 6	2274086.3 3	511222.4 1	2275477.2 6	Картометрически й метод	1	-
108	508287.0 8	2274105.1 8	511220.4 2	2275480.5 8	Картометрически й метод	1	-
109	508281.7 7	2274105.8 3	511217.4 8	2275486.8 0	Картометрически й метод	1	-
110	508235.4 7	2274115.4 1	511218.2 3	2275491.6 6	Картометрически й метод	1	-
111	-	-	511256.2 1	2275495.5 3	Картометрически й метод	1	-
112	-	-	511268.9 7	2275496.3 0	Картометрически й метод	1	-

Сведения о местоположении измененных (уточненных) границ объекта							
1. Система координат МСК-45, зона 2							
2. Сведения о характерных точках границ объекта							
Обозначение характерных точек границ	Существующие координаты, м		Измененные (уточненные) координаты, м		Метод определения координат характерной точки	Средняя квадратическая погрешность положения характерной точки (Mt), м	Описание обозначения точки на местности (при наличии)
	X	Y	X	Y			
113	-	-	511270.2 1	2275498.1 9	Картометрический метод	1	-
98	508231.3 4	2274095.7 7	511273.5 7	2275499.5 6	Картометрический метод	1	-
114	508508.0 9	2277028.2 0	506674.4 8	2276040.6 8	Картометрический метод	1	-
115	508504.5 9	2277028.6 9	506682.6 0	2276036.7 5	Картометрический метод	1	-
116	508458.0 2	2277040.0 4	506685.6 1	2276027.5 6	Картометрический метод	1	-
117	508438.4 2	2277044.3 8	506685.7 4	2275976.1 6	Картометрический метод	1	-
118	508434.1 7	2277028.4 0	506685.7 9	2275953.8 0	Картометрический метод	1	-
119	508433.3 3	2277024.9 9	506685.8 2	2275941.2 5	Картометрический метод	1	-
120	508419.4 6	2276968.7 3	506685.8 4	2275934.2 1	Картометрический метод	1	-
121	508415.2 4	2276965.8 4	506663.2 7	2275910.2 6	Картометрический метод	1	-
122	508400.1 2	2276969.1 8	506589.3 1	2275940.4 7	Картометрический метод	1	-
123	508399.6 6	2276966.2 1	506587.8 3	2276039.3 9	Картометрический метод	1	-
114	508508.0 9	2277028.2 0	506674.4 8	2276040.6 8	Картометрический метод	1	-
124	512644.3 2	2277111.9 4	512127.2 6	2276637.5 7	Картометрический метод	1	-
125	512571.5 0	2277248.1 8	512069.5 7	2276563.3 6	Картометрический метод	1	-
126	512476.4 8	2277198.2 7	512096.5 3	2276385.4 0	Картометрический метод	1	-
127	512456.5 2	2277187.7 9	512072.3 5	2276376.2 9	Картометрический метод	1	-
128	512414.0 2	2277165.4 7	512061.7 5	2276405.2 2	Картометрический метод	1	-
129	512411.8 0	2277164.3 0	512022.4 9	2276399.8 4	Картометрический метод	1	-
130	512408.7 2	2277162.6 8	512010.9 4	2276430.0 7	Картометрический метод	1	-
131	512409.9 8	2277160.3 0	511984.6 1	2276585.3 7	Картометрический метод	1	-
132	512410.9 3	2277158.5 3	511992.2 4	2276568.5 7	Картометрический метод	1	-
133	512415.8 9	2277149.2 0	512021.7 9	2276581.9 5	Картометрический метод	1	-
134	512470.0 6	2277047.4 2	512019.2 6	2276587.3 7	Картометрический метод	1	-
124	512644.3 2	2277111.9 4	512127.2 6	2276637.5 7	Картометрический метод	1	-
135	512010.9 4	2276430.0 7	508438.4 2	2277044.3 8	Картометрический метод	1	-

Сведения о местоположении измененных (уточненных) границ объекта

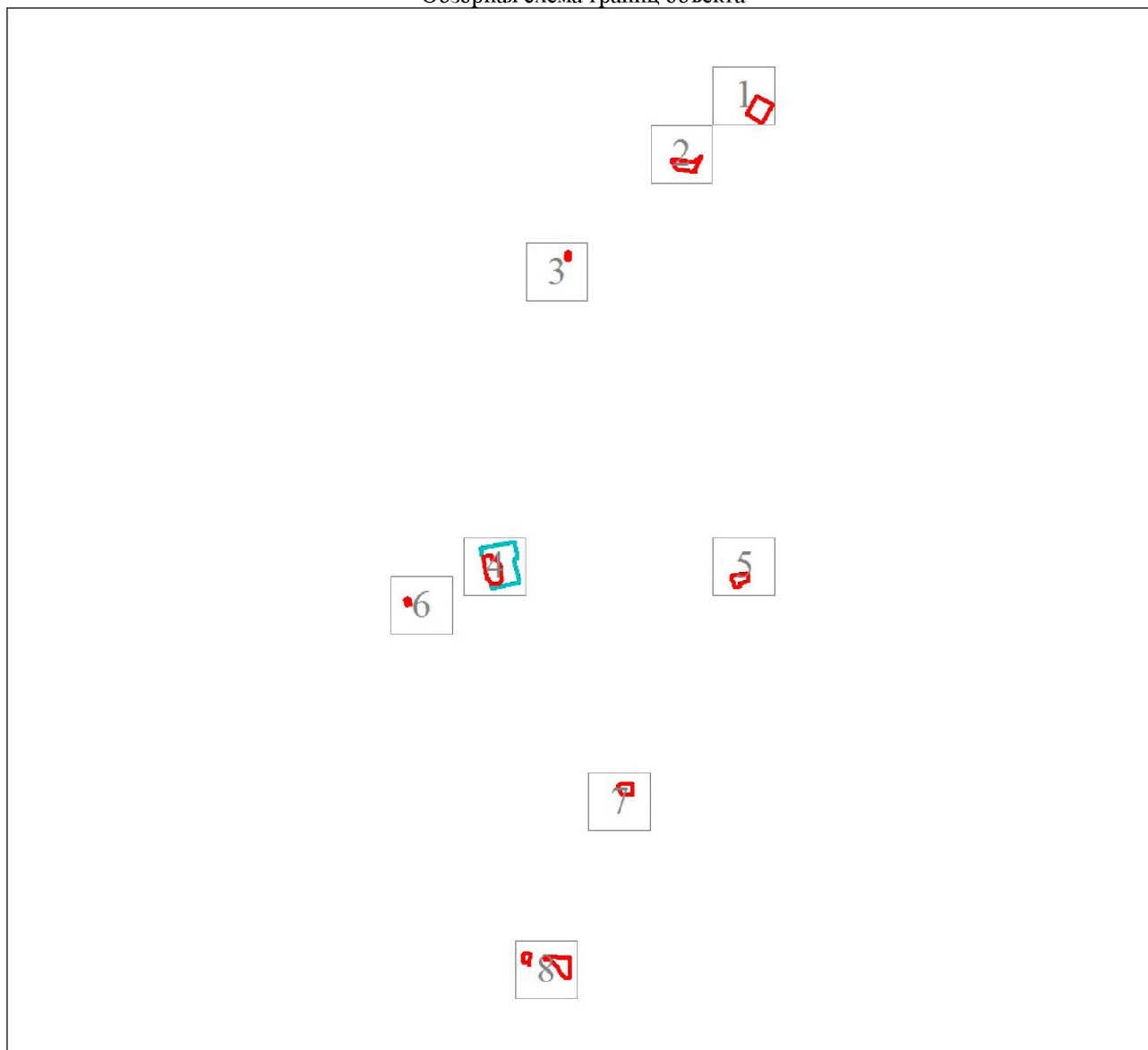
1. Система координат МСК-45, зона 2

2. Сведения о характерных точках границ объекта

Обозначение характерных точек границ	Существующие координаты, м		Измененные (уточненные) координаты, м		Метод определения координат характерной точки	Средняя квадратическая погрешность положения характерной точки (Mt), м	Описание обозначения точки на местности (при наличии)
	X	Y	X	Y			
136	512022.4 9	2276399.8 4	508458.0 2	2277040.0 4	Картометрический метод	1	-
137	512061.7 5	2276405.2 2	508504.5 9	2277028.6 9	Картометрический метод	1	-
138	512072.3 5	2276376.2 9	508508.0 9	2277028.2 0	Картометрический метод	1	-
139	512096.5 3	2276385.4 0	508487.6 0	2276906.4 7	Картометрический метод	1	-
140	512069.5 7	2276563.3 6	508482.9 7	2276907.2 9	Картометрический метод	1	-
141	512127.2 6	2276637.5 7	508482.7 3	2276906.0 3	Картометрический метод	1	-
142	512019.2 6	2276587.3 7	508482.3 0	2276904.3 6	Картометрический метод	1	-
143	512021.7 9	2276581.9 5	508481.6 0	2276900.4 3	Картометрический метод	1	-
144	511992.2 4	2276568.5 7	508480.9 6	2276895.4 2	Картометрический метод	1	-
145	511984.6 1	2276585.3 7	508445.9 7	2276901.5 3	Картометрический метод	1	-
146	-	-	508446.3 0	2276904.7 1	Картометрический метод	1	-
147	-	-	508434.4 2	2276906.8 1	Картометрический метод	1	-
148	-	-	508390.7 5	2276914.5 6	Картометрический метод	1	-
149	-	-	508385.9 8	2276916.5 3	Картометрический метод	1	-
150	-	-	508387.6 3	2276936.9 6	Картометрический метод	1	-
151	-	-	508388.5 9	2276945.8 2	Картометрический метод	1	-
152	-	-	508390.2 9	2276961.6 7	Картометрический метод	1	-
153	-	-	508391.2 1	2276967.5 3	Картометрический метод	1	-
154	-	-	508399.6 6	2276966.2 1	Картометрический метод	1	-
155	-	-	508400.1 2	2276969.1 8	Картометрический метод	1	-
156	-	-	508415.2 4	2276965.8 4	Картометрический метод	1	-
157	-	-	508419.4 6	2276968.7 3	Картометрический метод	1	-
158	-	-	508433.3 3	2277024.9 9	Картометрический метод	1	-
159	-	-	508434.1 7	2277028.4 0	Картометрический метод	1	-
135	512010.9 4	2276430.0 7	508438.4 2	2277044.3 8	Картометрический метод	1	-
160	511290.3 1	2275470.5 4	512571.5 0	2277248.1 8	Картометрический метод	1	-
161	511288.3 4	2275477.7 8	512644.3 2	2277111.9 4	Картометрический метод	1	-

План границ объекта

Обзорная схема границ объекта



Масштаб 1:58699

Используемые условные знаки и обозначения:


Условные обозначения представлены на листе 293

Подпись _____

Дата 10 апреля 2023 г.

Место для оттиска печати (при наличии) лица, составившего описание местоположения границ объекта

Условные обозначения



Характерная точка границы объекта землеустройства

Надписи номеров характерных точек границы объекта землеустройства

Граница объекта землеустройства

Граница кадастрового квартала

Граница населенного пункта

Изменяемая граница объекта

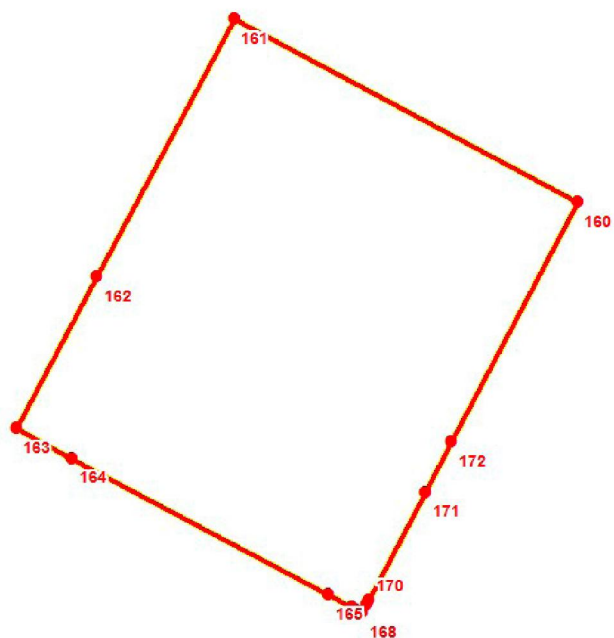
Граница участков ГКН

45:26:070607

Номер кадастрового квартала

:1641

Кадастровый номер земельного участка



Масштаб 1:3000

Используемые условные знаки и обозначения:

Условные обозначения представлены на листе 293

Подпись _____

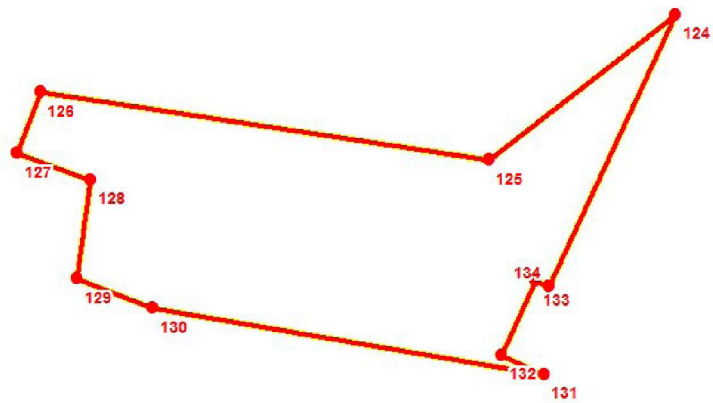
Дата 10 апреля 2023 г.

Место для оттиска печати (при наличии) лица, составившего описание местоположения границ объекта

Раздел 4

План границ объекта

Выносной лист № 2



Масштаб 1:3000

Используемые условные знаки и обозначения:

Условные обозначения представлены на листе 293

Подпись _____

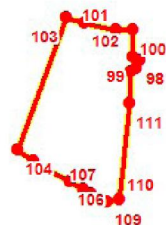
Дата 10 апреля 2023 г.

Место для оттиска печати (при наличии) лица, составившего описание местоположения границ объекта

Раздел 4

План границ объекта

Выносной лист № 3



Масштаб 1:3000

Используемые условные знаки и обозначения:

Условные обозначения представлены на листе 293

Подпись _____

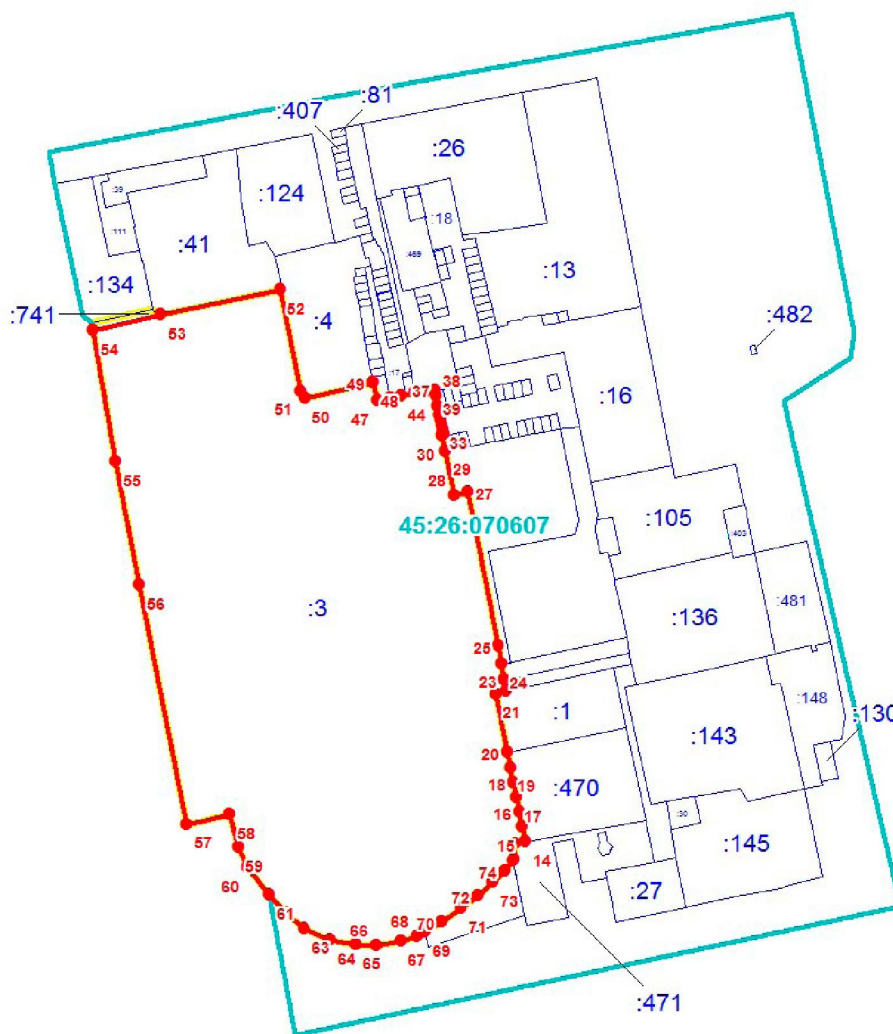
Дата 10 апреля 2023 г.

Место для оттиска печати (при наличии) лица, составившего описание местоположения границ объекта

Раздел 4

План границ объекта

Выносной лист № 4



Масштаб 1:3000

Используемые условные знаки и обозначения:

Условные обозначения представлены на листе 293

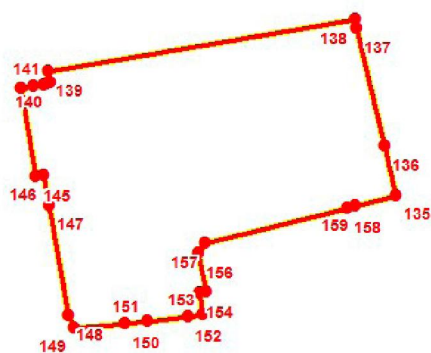
Подпись _____

Дата 10 апреля 2023 г.

Место для оттиска печати (при наличии) лица, составившего описание местоположения границ объекта

План границ объекта

Выносной лист № 5



Масштаб 1:3000

Используемые условные знаки и обозначения:

Условные обозначения представлены на листе 293

Подпись _____

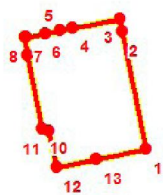
Дата 10 апреля 2023 г.

Место для оттиска печати (при наличии) лица, составившего описание местоположения границ объекта

Раздел 4

План границ объекта

Выносной лист № 6



Масштаб 1:3000

Используемые условные знаки и обозначения:

Условные обозначения представлены на листе 293

Подпись _____

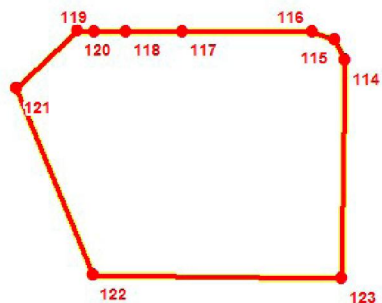
Дата 10 апреля 2023 г.

Место для оттиска печати (при наличии) лица, составившего описание местоположения границ объекта

Раздел 4

План границ объекта

Выносной лист № 7



Масштаб 1:3000

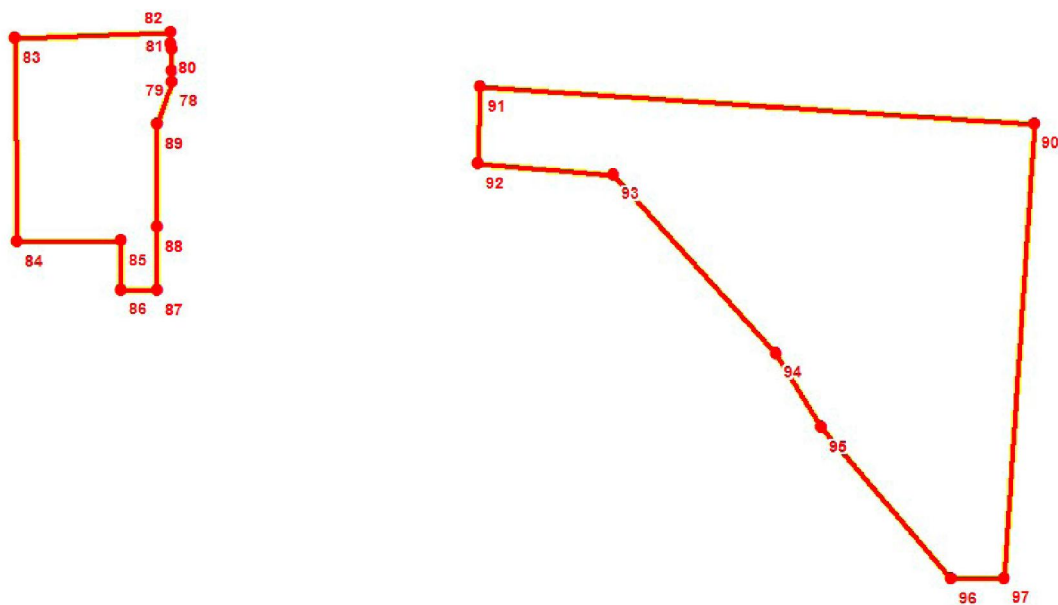
Используемые условные знаки и обозначения:

Условные обозначения представлены на листе 293

Подпись _____

Дата 10 апреля 2023 г.

Место для оттиска печати (при наличии) лица, составившего описание местоположения границ объекта



Масштаб 1:3000

Используемые условные знаки и обозначения:

Условные обозначения представлены на листе 293

Подпись _____

Дата 10 апреля 2023 г.

Место для оттиска печати (при наличии) лица, составившего описание местоположения границ объекта

ОПИСАНИЕ МЕСТОПОЛОЖЕНИЯ ГРАНИЦ

Территориальная зона делового, общественного и коммерческого назначения г.Шадринск Шадринского городского округа Курганской области (Б.1.) (изменение местоположения)

(наименование объекта, местоположение границ которого описано (далее - объект)

Раздел 1

Сведения об объекте		
N п/п	Характеристики объекта	Описание характеристик
1	2	3
1	Местоположение объекта	Свердловская область, Шадринский р-н, Шадринск г
2	Площадь объекта ± величина погрешности определения площади ($P \pm \Delta P$), м ²	1205786 ± 3843
3	Иные характеристики объекта	<p>1. Виды разрешенного использования земельных участков и объектов капитального строительства:</p> <p>1.1. Основные виды использования:</p> <p>1) Многоэтажная жилая застройка (высотная застройка) Пределыные размеры земельных участков: Пределный минимальный размер земельного участка 100 кв.м</p> <p>2) Малоэтажная многоквартирная жилая застройка Пределыные размеры земельных участков: Пределный минимальный размер земельного участка 100 кв.м</p> <p>3) Среднеэтажная многоквартирная жилая застройка Пределыные размеры земельных участков: Пределный минимальный размер земельного участка 100 кв.м</p> <p>4) Образование и просвещение Пределыные размеры земельных участков: Пределный минимальный размер земельного участка 100 кв.м</p> <p>5) Магазины Пределыные размеры земельных участков: Пределный минимальный размер земельного участка 100 кв.м</p> <p>6) Бытовое обслуживание Пределыные размеры земельных участков: Пределный минимальный размер земельного участка 100 кв.м</p> <p>7) Оказание социальной помощи населению Пределыные размеры земельных участков: Пределный минимальный размер земельного участка 100 кв.м</p> <p>8) Оказание услуг связи Пределыные размеры земельных участков: Пределный минимальный размер земельного участка 100 кв.м</p> <p>9) Общежития Пределыные размеры земельных участков: Пределный минимальный размер земельного участка 100 кв.м</p> <p>10) Здравоохранение Пределыные размеры земельных участков: Пределный минимальный размер земельного участка 100 кв.м</p> <p>11) Объекты культурно- досуговой деятельности Пределыные размеры земельных участков: Пределный минимальный размер земельного участка 100 кв.м</p> <p>12) Парки культуры и отдыха Пределыные размеры земельных участков: Пределный минимальный размер земельного участка 100 кв.м</p> <p>13) Общественное питание Пределыные размеры земельных участков: Пределный минимальный размер</p>

Сведения об объекте

N п/п	Характеристики объекта	Описание характеристик
		<p>земельного участка 100 кв.м</p> <p>14) Деловое управление Предельные размеры земельных участков: Предельный минимальный размер земельного участка 100 кв.м</p> <p>15) Общественное управление Предельные размеры земельных участков: Предельный минимальный размер земельного участка 100 кв.м</p> <p>16) Развлечения Предельные размеры земельных участков: Предельный минимальный размер земельного участка 100 кв.м</p> <p>17) Банковская и страховая деятельность Предельные размеры земельных участков: Предельный минимальный размер земельного участка 100 кв.м</p> <p>18) Гостиничное обслуживание Предельные размеры земельных участков: Предельный минимальный размер земельного участка 100 кв.м</p> <p>19) Спорт Предельные размеры земельных участков: Предельный минимальный размер земельного участка 100 кв.м</p> <p>20) Религиозное использование Предельные размеры земельных участков: Предельный минимальный размер земельного участка 100 кв.м</p> <p>21) Земельные участки (территории) общего пользования Предельные размеры земельных участков: Предельный минимальный размер земельного участка 100 кв.м</p> <p>22) Коммунальное обслуживание Предельные размеры земельных участков: Предельный минимальный размер земельного участка 100 кв.м</p> <p>23) Стоянки транспорта общего пользования Предельные размеры земельных участков: Предельный минимальный размер земельного участка 100 кв.м</p> <p>24) Связь Предельные размеры земельных участков: Предельный минимальный размер земельного участка 100 кв.м</p> <p>1.2. Условно-разрешенные виды использования:</p> <p>1) Обеспечение внутреннего правопорядка Предельные размеры земельных участков: Предельный минимальный размер земельного участка 100 кв.м</p> <p>2) Рынки Предельные размеры земельных участков: Предельный минимальный размер земельного участка 100 кв.м</p> <p>3) Обслуживание автотранспорта Предельные размеры земельных участков: Предельный минимальный размер земельного участка 100 кв.м</p> <p>4) Объекты придорожного сервиса Предельные размеры земельных участков: Предельный минимальный размер земельного участка 100 кв.м</p>

Сведения об объекте		
№ п/п	Характеристики объекта	Описание характеристик
		5) Блокированная жилая застройка Предельные размеры земельных участков: Предельный минимальный размер земельного участка 100 кв.м 6) Для индивидуального жилищного строительства Предельные размеры земельных участков: Предельный минимальный размер земельного участка 100 кв.м

Раздел 2

Сведения о местоположении границ объекта					
1. Система координат МСК-45, зона 2					
2. Сведения о характерных точках границ объекта					
Обозначение характерных точек границ	Координаты, м		Метод определения координат характерной точки	Средняя квадратическая погрешность положения характерной точки (Mt), м	Описание обозначения точки на местности (при наличии)
	X	Y			
1	2	3	4	5	6
-	-	-	-	-	-

3. Сведения о характерных точках части (частей) границы объекта					
Обозначение характерных точек части границы	Координаты, м		Метод определения координат характерной точки	Средняя квадратическая погрешность положения характерной точки (Mt), м	Описание обозначения точки на местности (при наличии)
	X	Y			
1	2	3	4	5	6
-	-	-	-	-	-

Раздел 3

Сведения о местоположении измененных (уточненных) границ объекта

1. Система координат МСК-45, зона 2

2. Сведения о характерных точках границ объекта

Обозначение характерных точек границ	Существующие координаты, м		Измененные (уточненные) координаты, м		Метод определения координат характерной точки	Средняя квадратическая погрешность положения характерной точки (Mt), м	Описание обозначения точки на местности (при наличии)
	X	Y	X	Y			
1	2	3	4	5	6	7	8
1	508788.9 2	2273810.4 4	509902.0 9	2272974.0 5	Картометрически й метод	1	-
2	508801.4 4	2273804.3 6	509955.0 4	2272890.7 4	Картометрически й метод	1	-
3	508802.9 9	2273823.8 6	509939.6 1	2272880.0 3	Картометрически й метод	1	-
4	508808.5 1	2273824.3 5	509899.5 5	2272900.9 1	Картометрически й метод	1	-
5	508809.6 5	2273830.3 1	509867.2 1	2272950.8 9	Картометрически й метод	1	-
1	508788.9 2	2273810.4 4	509902.0 9	2272974.0 5	Картометрически й метод	1	-
							-
6	508804.4 3	2274497.9 9	508264.9 2	2273436.9 9	Картометрически й метод	1	-
7	508799.3 1	2274475.3 7	508274.0 2	2273435.0 5	Картометрически й метод	1	-
8	508822.1 4	2274470.0 6	508278.5 6	2273434.4 3	Картометрически й метод	1	-
9	508837.6 8	2274466.5 8	508276.2 8	2273422.1 1	Картометрически й метод	1	-
10	508842.8 0	2274490.1 7	508274.9 7	2273416.0 7	Картометрически й метод	1	-
11	508844.4 1	2274497.5 4	508278.3 0	2273415.4 3	Картометрически й метод	1	-
12	508850.3 5	2274526.3 8	508273.4 6	2273390.7 6	Картометрически й метод	1	-
13	508852.9 0	2274539.0 0	508265.5 9	2273392.1 6	Картометрически й метод	1	-
14	508854.9 2	2274548.8 2	508259.5 9	2273393.4 2	Картометрически й метод	1	-
15	508856.8 2	2274558.0 6	508261.4 9	2273402.2 8	Картометрически й метод	1	-
16	508872.4 2	2274634.5 2	508261.5 7	2273402.7 4	Картометрически й метод	1	-
17	508878.2 7	2274664.0 9	508258.5 2	2273403.3 3	Картометрически й метод	1	-
18	508879.6 4	2274670.9 0	508261.3 2	2273418.6 9	Картометрически й метод	1	-
6	508804.4 3	2274497.9 9	508264.9 2	2273436.9 9	Картометрически й метод	1	-
							-
19	508804.3 4	2275031.1 0	508812.5 2	2273478.2 1	Картометрически й метод	1	-
20	508804.2 9	2275030.8 0	508850.9 0	2273470.3 5	Картометрически й метод	1	-
21	508804.7 5	2275030.7 2	508850.4 7	2273468.1 9	Картометрически й метод	1	-
22	508807.7 4	2275030.1 6	508842.5 9	2273428.1 2	Картометрически й метод	1	-
23	508808.1 7	2275032.3 5	508840.6 9	2273418.6 4	Картометрически й метод	1	-
24	508814.2	2275031.1	508829.9	2273364.7	Картометрически	1	-

Сведения о местоположении измененных (уточненных) границ объекта							
1. Система координат МСК-45, зона 2							
2. Сведения о характерных точках границ объекта							
Обозначение характерных точек границ	Существующие координаты, м		Измененные (уточненные) координаты, м		Метод определения координат характерной точки	Средняя квадратическая погрешность положения характерной точки (Mt), м	Описание обозначения точки на местности (при наличии)
	X	Y	X	Y			
	0	7	2	2	й метод		
25	508831.3 4	2275027.6 5	508828.2 0	2273354.7 5	Картометрически й метод	1	-
26	508830.9 6	2275025.7 6	508827.0 3	2273349.4 8	Картометрически й метод	1	-
27	508897.8 9	2275011.7 1	508796.2 6	2273356.1 2	Картометрически й метод	1	-
28	508898.3 0	2275013.6 1	508793.9 8	2273356.6 1	Картометрически й метод	1	-
29	508907.4 9	2275011.1 9	508809.2 9	2273434.7 8	Картометрически й метод	1	-
30	508926.8 7	2275007.0 3	508812.2 7	2273474.8 6	Картометрически й метод	1	-
31	508927.5 8	2275004.8 2	508812.4 2	2273476.8 7	Картометрически й метод	1	-
19	508804.3 4	2275031.1 0	508812.5 2	2273478.2 1	Картометрически й метод	1	-
							-
32	508860.5 7	2274237.9 4	508356.5 4	2273511.1 0	Картометрически й метод	1	-
33	508862.9 0	2274237.3 4	508377.2 7	2273506.7 6	Картометрически й метод	1	-
34	508884.5 5	2274232.3 0	508386.1 5	2273504.8 9	Картометрически й метод	1	-
35	508898.8 8	2274228.8 5	508395.7 0	2273502.9 0	Картометрически й метод	1	-
36	508906.8 0	2274227.8 3	508395.6 7	2273502.2 9	Картометрически й метод	1	-
37	508916.5 5	2274225.5 3	508404.1 4	2273500.4 0	Картометрически й метод	1	-
38	508927.4 2	2274223.4 6	508405.2 3	2273499.5 0	Картометрически й метод	1	-
39	508930.4 1	2274222.8 7	508407.2 0	2273494.7 2	Картометрически й метод	1	-
40	508937.1 6	2274221.4 4	508413.5 6	2273493.2 0	Картометрически й метод	1	-
41	508938.0 3	2274225.4 0	508412.7 3	2273489.5 8	Картометрически й метод	1	-
42	508948.5 8	2274223.1 9	508407.1 5	2273490.9 0	Картометрически й метод	1	-
43	508953.5 0	2274221.8 0	508405.7 9	2273490.5 7	Картометрически й метод	1	-
44	509020.4 2	2274207.1 2	508402.5 8	2273491.2 5	Картометрически й метод	1	-
45	509023.2 0	2274219.7 2	508399.5 7	2273476.6 9	Картометрически й метод	1	-
46	509028.6 6	2274244.1 3	508397.5 5	2273474.4 8	Картометрически й метод	1	-
47	509026.7 6	2274246.0 3	508395.2 3	2273465.5 6	Картометрически й метод	1	-
48	509027.0 2	2274249.3 1	508393.9 8	2273459.8 8	Картометрически й метод	1	-
49	509020.9 2	2274250.3 5	508393.7 4	2273458.0 9	Картометрически й метод	1	-
50	509014.9	2274251.3	508392.5	2273453.5	Картометрически	1	-

Сведения о местоположении измененных (уточненных) границ объекта

1. Система координат МСК-45, зона 2

2. Сведения о характерных точках границ объекта

Обозначение характерных точек границ	Существующие координаты, м		Измененные (уточненные) координаты, м		Метод определения координат характерной точки	Средняя квадратическая погрешность положения характерной точки (Mt), м	Описание обозначения точки на местности (при наличии)
	X	Y	X	Y			
	9	6	2	9	й метод		
51	509007.0 4	2274253.3 1	508386.7 3	2273430.5 1	Картометрически й метод	1	-
52	509000.7 8	2274254.6 0	508348.5 0	2273438.8 4	Картометрически й метод	1	-
53	509000.6 7	2274254.0 0	508345.2 4	2273439.5 2	Картометрически й метод	1	-
54	509000.0 5	2274250.6 4	508336.7 8	2273441.4 2	Картометрически й метод	1	-
55	508994.0 1	2274251.7 9	508326.9 6	2273443.5 9	Картометрически й метод	1	-
56	508988.1 2	2274252.9 2	508289.7 2	2273451.8 6	Картометрически й метод	1	-
57	508988.7 7	2274256.2 9	508280.8 7	2273453.8 3	Картометрически й метод	1	-
58	508989.3 9	2274259.4 7	508272.5 2	2273455.6 5	Картометрически й метод	1	-
59	508989.9 9	2274262.5 9	508279.0 5	2273485.8 8	Картометрически й метод	1	-
60	508990.6 0	2274265.7 7	508280.3 9	2273493.8 9	Картометрически й метод	1	-
61	508991.2 9	2274269.3 3	508314.2 3	2273486.8 4	Картометрически й метод	1	-
62	508986.4 2	2274270.3 2	508315.8 6	2273494.6 7	Картометрически й метод	1	-
63	508982.8 3	2274271.1 6	508335.1 8	2273490.6 4	Картометрически й метод	1	-
64	508979.4 1	2274271.7 4	508338.6 3	2273504.0 0	Картометрически й метод	1	-
65	508978.2 6	2274272.1 7	508348.5 6	2273510.9 7	Картометрически й метод	1	-
32	508860.5 7	2274237.9 4	508356.5 4	2273511.1 0	Картометрически й метод	1	-
							-
66	508620.3 7	2275071.9 0	506246.8 3	2273515.0 1	Картометрически й метод	1	-
67	508619.6 0	2275068.1 7	506299.3 9	2273508.9 5	Картометрически й метод	1	-
68	508617.0 8	2275056.2 3	506360.0 0	2273504.8 7	Картометрически й метод	1	-
69	508622.2 3	2275055.1 3	506425.3 7	2273500.4 8	Картометрически й метод	1	-
70	508626.9 3	2275054.1 7	506413.1 9	2273375.9 1	Картометрически й метод	1	-
71	508631.1 5	2275056.8 9	506407.8 2	2273373.2 2	Картометрически й метод	1	-
72	508632.1 8	2275061.8 3	506408.2 7	2273372.3 3	Картометрически й метод	1	-
73	508632.9 3	2275065.7 8	506413.6 4	2273375.0 1	Картометрически й метод	1	-
74	508639.8 3	2275064.4 0	506406.4 6	2273326.1 0	Картометрически й метод	1	-
75	508691.9 5	2275053.3 4	506401.5 5	2273314.5 3	Картометрически й метод	1	-
76	508751.0	2275040.8	506395.3	2273301.5	Картометрически	1	-

Сведения о местоположении измененных (уточненных) границ объекта							
1. Система координат МСК-45, зона 2							
2. Сведения о характерных точках границ объекта							
Обозначение характерных точек границ	Существующие координаты, м		Измененные (уточненные) координаты, м		Метод определения координат характерной точки	Средняя квадратическая погрешность положения характерной точки (Mt), м	Описание обозначения точки на местности (при наличии)
	X	Y	X	Y			
	1	0	3	9	й метод		
77	508771.2 9	2275036.5 4	506388.6 8	2273292.6 9	Картометрически й метод	1	-
78	508772.0 0	2275039.9 7	506383.0 3	2273286.5 3	Картометрически й метод	1	-
79	508776.3 1	2275061.0 4	506360.4 5	2273267.3 5	Картометрически й метод	1	-
80	508777.2 9	2275060.8 5	506303.7 9	2273260.7 2	Картометрически й метод	1	-
81	508778.0 8	2275064.6 0	506187.9 3	2273306.2 7	Картометрически й метод	1	-
66	508620.3 7	2275071.9 0	506246.8 3	2273515.0 1	Картометрически й метод	1	-
							-
82	508794.0 6	2274253.4 4	506358.5 1	2273436.0 4	Картометрически й метод	1	-
83	508798.8 1	2274275.2 7	506359.1 7	2273435.2 9	Картометрически й метод	1	-
84	508800.0 6	2274281.3 0	506358.4 3	2273434.6 2	Картометрически й метод	1	-
85	508807.9 7	2274319.8 1	506357.7 6	2273435.3 7	Картометрически й метод	1	-
82	508794.0 6	2274253.4 4	506358.5 1	2273436.0 4	Картометрически й метод	1	-
							-
86	508647.3 1	2274062.3 6	506303.0 6	2273505.2 7	Картометрически й метод	1	-
87	508658.6 8	2274059.9 8	506303.2 3	2273504.2 9	Картометрически й метод	1	-
88	508671.9 1	2274057.2 4	506297.3 3	2273503.2 3	Картометрически й метод	1	-
89	508683.4 9	2274054.4 8	506297.1 5	2273504.2 1	Картометрически й метод	1	-
86	508647.3 1	2274062.3 6	506303.0 6	2273505.2 7	Картометрически й метод	1	-
							-
90	508759.1 3	2273589.7 7	508600.5 5	2273594.8 5	Картометрически й метод	1	-
91	508759.4 4	2273589.7 4	508600.8 4	2273594.8 0	Картометрически й метод	1	-
92	508766.2 4	2273588.2 1	508609.3 8	2273593.4 5	Картометрически й метод	1	-
93	508772.4 4	2273586.8 2	508614.9 7	2273592.3 8	Картометрически й метод	1	-
94	508775.7 7	2273586.1 2	508622.3 2	2273590.5 4	Картометрически й метод	1	-
95	508779.9 9	2273585.2 3	508626.2 2	2273589.5 6	Картометрически й метод	1	-
96	508781.5 0	2273592.3 0	508630.8 3	2273588.6 3	Картометрически й метод	1	-
97	508782.8 4	2273597.9 8	508633.3 9	2273588.1 2	Картометрически й метод	1	-
98	508783.8 0	2273604.5 2	508634.5 9	2273587.8 9	Картометрически й метод	1	-
99	508784.0	2273606.0	508635.7	2273587.6	Картометрически	1	-

Сведения о местоположении измененных (уточненных) границ объекта

1. Система координат МСК-45, зона 2

2. Сведения о характерных точках границ объекта

Обозначение характерных точек границ	Существующие координаты, м		Измененные (уточненные) координаты, м		Метод определения координат характерной точки	Средняя квадратическая погрешность положения характерной точки (Mt), м	Описание обозначения точки на местности (при наличии)
	X	Y	X	Y			
	8	7	5	6	й метод		
100	508784.6 4	2273610.2 5	508638.9 9	2273587.2 5	Картометрически й метод	1	-
101	508785.5 8	2273613.4 1	508642.1 9	2273586.4 8	Картометрически й метод	1	-
102	508786.6 6	2273617.9 6	508657.4 1	2273583.3 2	Картометрически й метод	1	-
103	508778.6 4	2273618.6 0	508655.5 6	2273574.3 0	Картометрически й метод	1	-
104	508771.2 6	2273621.1 0	508653.7 9	2273565.6 9	Картометрически й метод	1	-
105	508773.2 8	2273629.0 6	508652.3 0	2273558.4 3	Картометрически й метод	1	-
106	508773.9 4	2273632.5 5	508648.8 8	2273544.1 5	Картометрически й метод	1	-
107	508776.5 2	2273641.8 7	508648.2 1	2273541.1 5	Картометрически й метод	1	-
108	508776.7 1	2273642.8 2	508647.4 2	2273537.5 8	Картометрически й метод	1	-
109	508778.3 6	2273642.4 7	508646.4 4	2273533.2 4	Картометрически й метод	1	-
110	508782.9 3	2273659.3 6	508643.0 8	2273519.6 8	Картометрически й метод	1	-
111	508783.5 6	2273659.2 3	508641.3 0	2273512.1 6	Картометрически й метод	1	-
112	508784.1 4	2273662.2 3	508635.2 0	2273488.2 0	Картометрически й метод	1	-
113	508784.6 7	2273662.1 5	508633.7 0	2273481.5 2	Картометрически й метод	1	-
114	508789.8 3	2273661.4 0	508633.0 1	2273478.8 3	Картометрически й метод	1	-
115	508790.7 2	2273661.2 7	508628.6 6	2273459.0 6	Картометрически й метод	1	-
116	508792.1 9	2273670.6 7	508623.6 8	2273436.3 0	Картометрически й метод	1	-
117	508793.8 9	2273670.5 1	508622.7 5	2273432.9 7	Картометрически й метод	1	-
118	508795.7 3	2273682.9 6	508621.4 9	2273428.1 1	Картометрически й метод	1	-
119	508796.6 8	2273682.5 7	508620.8 8	2273425.7 4	Картометрически й метод	1	-
120	508797.3 8	2273685.4 3	508619.8 1	2273417.4 7	Картометрически й метод	1	-
121	508798.0 6	2273690.9 8	508618.9 9	2273411.1 5	Картометрически й метод	1	-
122	508798.8 1	2273693.9 8	508614.4 7	2273386.0 7	Картометрически й метод	1	-
123	508800.0 9	2273699.8 4	508609.8 9	2273386.7 5	Картометрически й метод	1	-
124	508794.4 3	2273700.5 7	508593.6 8	2273391.5 9	Картометрически й метод	1	-
125	508790.5 8	2273701.3 5	508589.0 0	2273392.6 4	Картометрически й метод	1	-
126	508781.7 3	2273703.2 0	508575.1 0	2273396.1 8	Картометрически й метод	1	-

Сведения о местоположении измененных (уточненных) границ объекта

1. Система координат МСК-45, зона 2

2. Сведения о характерных точках границ объекта

Обозначение характерных точек границ	Существующие координаты, м		Измененные (уточненные) координаты, м		Метод определения координат характерной точки	Средняя квадратическая погрешность положения характерной точки (Mt), м	Описание обозначения точки на местности (при наличии)
	X	Y	X	Y			
127	508785.2 0	2273720.9 4	508578.3 1	2273413.1 0	Картометрически й метод	1	-
128	508794.1 9	2273719.7 1	508578.8 3	2273416.3 1	Картометрически й метод	1	-
129	508796.3 3	2273719.3 8	508580.2 4	2273421.5 9	Картометрически й метод	1	-
130	508799.4 7	2273718.9 6	508581.4 7	2273428.2 3	Картометрически й метод	1	-
131	508799.5 8	2273719.3 4	508583.1 2	2273435.5 3	Картометрически й метод	1	-
132	508803.3 7	2273731.3 4	508585.3 4	2273445.4 0	Картометрически й метод	1	-
133	508805.1 0	2273736.7 7	508589.9 7	2273468.3 8	Картометрически й метод	1	-
134	508808.6 1	2273754.9 5	508590.2 3	2273469.2 7	Картометрически й метод	1	-
135	508809.0 5	2273757.7 0	508592.0 9	2273476.1 0	Картометрически й метод	1	-
136	508809.9 1	2273763.5 2	508592.9 9	2273480.3 2	Картометрически й метод	1	-
137	508811.2 3	2273768.2 4	508593.2 4	2273483.1 8	Картометрически й метод	1	-
138	508812.9 2	2273775.4 3	508596.6 5	2273497.6 1	Картометрически й метод	1	-
139	508810.6 3	2273776.0 1	508596.2 5	2273497.7 3	Картометрически й метод	1	-
140	508805.5 2	2273777.0 6	508599.2 3	2273511.6 8	Картометрически й метод	1	-
141	508802.2 2	2273777.7 6	508632.3 2	2273504.0 6	Картометрически й метод	1	-
142	508798.3 3	2273778.6 0	508634.1 9	2273511.2 1	Картометрически й метод	1	-
143	508793.6 7	2273779.8 6	508600.7 1	2273518.6 4	Картометрически й метод	1	-
144	508790.9 5	2273780.4 3	508601.2 4	2273521.1 0	Картометрически й метод	1	-
145	508778.8 2	2273783.3 4	508602.4 8	2273520.8 1	Картометрически й метод	1	-
146	508774.5 9	2273784.3 2	508605.4 4	2273520.0 8	Картометрически й метод	1	-
147	508774.5 3	2273783.8 2	508608.4 8	2273537.2 3	Картометрически й метод	1	-
148	508767.9 4	2273784.8 2	508610.9 8	2273544.1 3	Картометрически й метод	1	-
149	508764.5 0	2273785.4 7	508613.4 1	2273552.5 9	Картометрически й метод	1	-
150	508763.1 0	2273778.2 7	508613.7 6	2273554.4 8	Картометрически й метод	1	-
151	508762.5 1	2273775.8 6	508599.0 7	2273558.6 9	Картометрически й метод	1	-
152	508760.9 0	2273767.5 8	508599.3 2	2273559.5 5	Картометрически й метод	1	-
153	508761.0 8	2273764.7 2	508592.8 6	2273560.9 9	Картометрически й метод	1	-
90	508759.1	2273589.7	508600.5	2273594.8	Картометрически	1	-

Сведения о местоположении измененных (уточненных) границ объекта

1. Система координат МСК-45, зона 2

2. Сведения о характерных точках границ объекта

Обозначение характерных точек границ	Существующие координаты, м		Измененные (уточненные) координаты, м		Метод определения координат характерной точки	Средняя квадратическая погрешность положения характерной точки (Mt), м	Описание обозначения точки на местности (при наличии)
	X	Y	X	Y			
	3	7	5	5	й метод		
							-
154	508819.1 1	2275283.6 3	508660.2 3	2273762.7 1	Картометрически й метод	1	-
155	508821.2 9	2275294.6 4	508672.5 7	2273760.6 1	Картометрически й метод	1	-
156	508821.3 7	2275295.0 3	508678.7 9	2273759.1 1	Картометрически й метод	1	-
157	508822.6 4	2275301.9 9	508685.7 2	2273757.2 3	Картометрически й метод	1	-
158	508825.1 5	2275313.8 0	508692.2 9	2273756.2 1	Картометрически й метод	1	-
159	508826.8 7	2275321.2 6	508691.6 7	2273752.8 3	Картометрически й метод	1	-
160	508833.8 3	2275356.7 6	508690.3 7	2273745.8 3	Картометрически й метод	1	-
161	508835.0 4	2275364.7 0	508689.7 2	2273741.3 0	Картометрически й метод	1	-
162	508835.1 9	2275365.7 8	508688.6 8	2273736.7 9	Картометрически й метод	1	-
163	508835.5 8	2275368.6 0	508688.1 1	2273734.0 8	Картометрически й метод	1	-
164	508835.8 5	2275370.3 3	508686.8 1	2273726.3 2	Картометрически й метод	1	-
165	508829.6 9	2275371.6 0	508686.1 4	2273722.8 0	Картометрически й метод	1	-
166	508818.6 3	2275374.5 0	508684.6 5	2273715.9 7	Картометрически й метод	1	-
167	508816.0 1	2275375.1 0	508684.1 2	2273713.5 1	Картометрически й метод	1	-
168	508814.8 4	2275375.3 7	508683.3 1	2273709.2 1	Картометрически й метод	1	-
169	508815.4 2	2275377.7 9	508683.0 4	2273707.7 8	Картометрически й метод	1	-
170	508817.4 8	2275386.3 2	508682.4 2	2273704.8 9	Картометрически й метод	1	-
171	508818.2 3	2275389.4 1	508681.1 5	2273698.7 8	Картометрически й метод	1	-
172	508818.4 9	2275389.3 6	508680.5 1	2273695.0 4	Картометрически й метод	1	-
173	508819.6 8	2275394.6 6	508679.5 0	2273690.2 0	Картометрически й метод	1	-
174	508819.6 7	2275395.1 5	508678.6 9	2273686.1 0	Картометрически й метод	1	-
175	508817.8 8	2275395.5 6	508678.2 4	2273683.8 4	Картометрически й метод	1	-
176	508812.9 5	2275396.7 0	508676.7 2	2273676.3 2	Картометрически й метод	1	-
177	508812.6 9	2275396.7 6	508675.4 3	2273670.6 4	Картометрически й метод	1	-
178	508812.5 0	2275396.1 1	508674.3 4	2273664.5 0	Картометрически й метод	1	-
179	508806.8 0	2275396.8 8	508673.7 4	2273660.6 9	Картометрически й метод	1	-
180	508794.1	2275398.9	508672.6	2273655.5	Картометрически	1	-

Сведения о местоположении измененных (уточненных) границ объекта

1. Система координат МСК-45, зона 2

2. Сведения о характерных точках границ объекта

Обозначение характерных точек границ	Существующие координаты, м		Измененные (уточненные) координаты, м		Метод определения координат характерной точки	Средняя квадратическая погрешность положения характерной точки (Mt), м	Описание обозначения точки на местности (при наличии)
	X	Y	X	Y			
	3	8	3	3	й метод		
181	508794.1 9	2275399.6 2	508671.5 0	2273651.4 2	Картометрически й метод	1	-
182	508792.9 6	2275399.8 2	508670.6 3	2273646.9 4	Картометрически й метод	1	-
183	508784.3 5	2275401.5 5	508670.3 4	2273645.8 9	Картометрически й метод	1	-
184	508772.8 1	2275403.5 1	508670.0 0	2273642.6 5	Картометрически й метод	1	-
185	508771.0 6	2275403.7 8	508669.0 7	2273638.3 7	Картометрически й метод	1	-
186	508769.6 0	2275404.0 0	508668.1 6	2273634.2 2	Картометрически й метод	1	-
187	508766.1 3	2275404.4 6	508666.8 1	2273628.1 0	Картометрически й метод	1	-
188	508762.6 5	2275404.9 1	508662.4 9	2273609.1 4	Картометрически й метод	1	-
189	508758.6 3	2275405.6 6	508658.4 7	2273609.9 7	Картометрически й метод	1	-
190	508759.6 9	2275411.5 0	508660.3 4	2273618.6 2	Картометрически й метод	1	-
191	508759.7 6	2275411.9 1	508655.2 6	2273619.7 6	Картометрически й метод	1	-
192	508753.5 8	2275413.1 6	508652.0 9	2273620.3 6	Картометрически й метод	1	-
193	508753.4 7	2275412.6 1	508650.8 2	2273620.9 9	Картометрически й метод	1	-
194	508750.4 2	2275413.2 4	508643.4 7	2273633.0 7	Картометрически й метод	1	-
195	508747.5 0	2275413.8 5	508643.7 8	2273634.9 2	Картометрически й метод	1	-
196	508744.5 0	2275414.4 6	508641.3 5	2273636.0 5	Картометрически й метод	1	-
197	508730.5 0	2275417.3 6	508637.5 0	2273636.8 4	Картометрически й метод	1	-
198	508729.9 4	2275417.4 9	508637.7 3	2273645.5 4	Картометрически й метод	1	-
199	508724.9 6	2275418.4 9	508637.9 5	2273653.6 9	Картометрически й метод	1	-
200	508723.7 2	2275413.2 4	508635.2 3	2273654.3 2	Картометрически й метод	1	-
201	508722.2 7	2275402.7 0	508637.2 4	2273664.7 7	Картометрически й метод	1	-
202	508721.8 6	2275399.7 4	508638.6 2	2273671.0 0	Картометрически й метод	1	-
203	508718.9 9	2275378.4 6	508639.7 8	2273675.8 1	Картометрически й метод	1	-
204	508704.6 0	2275381.5 5	508643.4 8	2273691.2 3	Картометрически й метод	1	-
205	508702.8 6	2275373.0 5	508647.0 3	2273705.6 1	Картометрически й метод	1	-
206	508703.2 8	2275372.9 7	508651.6 1	2273728.4 7	Картометрически й метод	1	-
207	508701.8 4	2275365.2 5	508653.7 2	2273740.7 6	Картометрически й метод	1	-

Сведения о местоположении измененных (уточненных) границ объекта							
1. Система координат МСК-45, зона 2							
2. Сведения о характерных точках границ объекта							
Обозначение характерных точек границ	Существующие координаты, м		Измененные (уточненные) координаты, м		Метод определения координат характерной точки	Средняя квадратическая погрешность положения характерной точки (Mt), м	Описание обозначения точки на местности (при наличии)
	X	Y	X	Y			
208	508702.2 7	2275365.1 1	508656.1 5	2273742.3 6	Картометрический метод	1	-
209	508700.7 6	2275356.9 4	508656.4 7	2273744.7 8	Картометрический метод	1	-
210	508700.6 0	2275356.0 6	508657.3 5	2273748.0 2	Картометрический метод	1	-
211	508699.6 5	2275350.9 0	508658.3 8	2273753.7 1	Картометрический метод	1	-
154	508819.1 1	2275283.6 3	508660.2 3	2273762.7 1	Картометрический метод	1	-
							-
212	508834.1 2	2274020.0 0	509005.9 2	2273763.9 5	Картометрический метод	1	-
213	508835.1 9	2274025.8 4	509037.9 7	2273760.9 6	Картометрический метод	1	-
214	508838.2 9	2274042.8 2	509042.3 5	2273760.5 5	Картометрический метод	1	-
215	508839.5 6	2274048.9 7	509047.1 6	2273760.1 1	Картометрический метод	1	-
216	508841.7 7	2274047.6 7	509049.0 9	2273759.3 4	Картометрический метод	1	-
217	508851.0 3	2274045.6 8	509055.0 5	2273756.9 8	Картометрический метод	1	-
218	508852.8 9	2274054.9 2	509076.2 6	2273749.4 7	Картометрический метод	1	-
219	508864.5 4	2274052.5 7	509076.5 5	2273744.6 0	Картометрический метод	1	-
220	508866.0 2	2274061.1 2	509073.5 7	2273727.8 1	Картометрический метод	1	-
221	508866.9 8	2274064.7 6	509070.5 1	2273706.5 6	Картометрический метод	1	-
222	508865.5 4	2274064.5 7	509063.3 6	2273697.3 6	Картометрический метод	1	-
223	508859.4 1	2274065.7 8	509025.0 5	2273727.2 3	Картометрический метод	1	-
224	508857.1 3	2274066.2 4	509023.4 8	2273728.4 6	Картометрический метод	1	-
225	508857.8 0	2274069.6 7	509022.5 1	2273729.3 1	Картометрический метод	1	-
226	508852.2 5	2274070.7 7	509016.7 5	2273734.3 6	Картометрический метод	1	-
227	508859.4 1	2274106.9 1	509000.3 5	2273748.7 0	Картометрический метод	1	-
228	508866.4 4	2274150.3 3	509001.6 3	2273752.2 3	Картометрический метод	1	-
229	508869.8 6	2274150.0 0	509002.1 5	2273753.6 2	Картометрический метод	1	-
230	508876.4 1	2274148.9 4	509002.3 2	2273754.1 1	Картометрический метод	1	-
231	508878.6 1	2274148.5 9	509003.6 9	2273757.9 1	Картометрический метод	1	-
232	508879.1 9	2274148.5 2	509003.8 0	2273758.2 0	Картометрический метод	1	-
233	508881.8 7	2274148.2 6	509004.3 2	2273759.6 0	Картометрический метод	1	-

Сведения о местоположении измененных (уточненных) границ объекта

1. Система координат МСК-45, зона 2

2. Сведения о характерных точках границ объекта

Обозначение характерных точек границ	Существующие координаты, м		Измененные (уточненные) координаты, м		Метод определения координат характерной точки	Средняя квадратическая погрешность положения характерной точки (Mt), м	Описание обозначения точки на местности (при наличии)
	X	Y	X	Y			
212	508834.1 2	2274020.0 0	509005.9 2	2273763.9 5	Картометрический метод	1	-
234	508901.0 8	2274322.9 0	508764.5 0	2273785.4 7	Картометрический метод	1	-
235	508903.8 9	2274337.0 9	508767.9 4	2273784.8 2	Картометрический метод	1	-
236	508910.8 3	2274336.1 9	508774.5 3	2273783.8 2	Картометрический метод	1	-
237	508912.6 0	2274345.2 7	508774.5 9	2273784.3 2	Картометрический метод	1	-
238	508915.5 2	2274344.6 5	508778.8 2	2273783.3 4	Картометрический метод	1	-
239	508916.4 3	2274349.9 4	508790.9 5	2273780.4 3	Картометрический метод	1	-
240	508917.1 2	2274353.9 9	508793.6 7	2273779.8 6	Картометрический метод	1	-
241	508906.4 0	2274356.3 3	508798.3 3	2273778.6 0	Картометрический метод	1	-
242	508909.8 0	2274372.9 3	508802.2 2	2273777.7 6	Картометрический метод	1	-
243	508920.2 5	2274370.8 1	508805.5 2	2273777.0 6	Картометрический метод	1	-
244	508921.0 3	2274374.8 0	508810.6 3	2273776.0 1	Картометрический метод	1	-
245	508926.6 9	2274400.2 6	508812.9 2	2273775.4 3	Картометрический метод	1	-
246	508927.7 5	2274405.2 1	508811.2 3	2273768.2 4	Картометрический метод	1	-
247	508926.7 6	2274405.4 2	508809.9 1	2273763.5 2	Картометрический метод	1	-
248	508927.4 6	2274408.7 7	508809.0 5	2273757.7 0	Картометрический метод	1	-
249	508928.4 7	2274408.5 5	508808.6 1	2273754.9 5	Картометрический метод	1	-
250	508929.3 9	2274412.8 0	508805.1 0	2273736.7 7	Картометрический метод	1	-
251	508929.7 7	2274414.2 1	508803.3 7	2273731.3 4	Картометрический метод	1	-
252	508931.1 8	2274420.2 8	508799.5 8	2273719.3 4	Картометрический метод	1	-
253	508906.9 0	2274425.1 8	508799.4 7	2273718.9 6	Картометрический метод	1	-
254	508894.6 6	2274427.6 6	508796.3 3	2273719.3 8	Картометрический метод	1	-
255	508875.1 4	2274332.2 7	508794.1 9	2273719.7 1	Картометрический метод	1	-
256	508874.1 5	2274327.8 8	508785.2 0	2273720.9 4	Картометрический метод	1	-
257	508879.4 6	2274326.9 0	508781.7 3	2273703.2 0	Картометрический метод	1	-
258	-	-	508790.5 8	2273701.3 5	Картометрический метод	1	-
259	-	-	508794.4 3	2273700.5 7	Картометрический метод	1	-

Сведения о местоположении измененных (уточненных) границ объекта

1. Система координат МСК-45, зона 2

2. Сведения о характерных точках границ объекта

Обозначение характерных точек границ	Существующие координаты, м		Измененные (уточненные) координаты, м		Метод определения координат характерной точки	Средняя квадратическая погрешность положения характерной точки (Mt), м	Описание обозначения точки на местности (при наличии)
	X	Y	X	Y			
260	-	-	508800.0 9	2273699.8 4	Картометрически й метод	1	-
261	-	-	508798.8 1	2273693.9 8	Картометрически й метод	1	-
262	-	-	508798.0 6	2273690.9 8	Картометрически й метод	1	-
263	-	-	508797.3 8	2273685.4 3	Картометрически й метод	1	-
264	-	-	508796.6 8	2273682.5 7	Картометрически й метод	1	-
265	-	-	508795.7 3	2273682.9 6	Картометрически й метод	1	-
266	-	-	508793.8 9	2273670.5 1	Картометрически й метод	1	-
267	-	-	508792.1 9	2273670.6 7	Картометрически й метод	1	-
268	-	-	508790.7 2	2273661.2 7	Картометрически й метод	1	-
269	-	-	508789.8 3	2273661.4 0	Картометрически й метод	1	-
270	-	-	508784.6 7	2273662.1 5	Картометрически й метод	1	-
271	-	-	508784.1 4	2273662.2 3	Картометрически й метод	1	-
272	-	-	508783.5 6	2273659.2 3	Картометрически й метод	1	-
273	-	-	508782.9 3	2273659.3 6	Картометрически й метод	1	-
274	-	-	508778.3 6	2273642.4 7	Картометрически й метод	1	-
275	-	-	508776.7 1	2273642.8 2	Картометрически й метод	1	-
276	-	-	508776.5 2	2273641.8 7	Картометрически й метод	1	-
277	-	-	508773.9 4	2273632.5 5	Картометрически й метод	1	-
278	-	-	508773.2 8	2273629.0 6	Картометрически й метод	1	-
279	-	-	508771.2 6	2273621.1 0	Картометрически й метод	1	-
280	-	-	508778.6 4	2273618.6 0	Картометрически й метод	1	-
281	-	-	508786.6 6	2273617.9 6	Картометрически й метод	1	-
282	-	-	508785.5 8	2273613.4 1	Картометрически й метод	1	-
283	-	-	508784.6 4	2273610.2 5	Картометрически й метод	1	-
284	-	-	508784.0 8	2273606.0 7	Картометрически й метод	1	-
285	-	-	508783.8 0	2273604.5 2	Картометрически й метод	1	-
286	-	-	508782.8 4	2273597.9 8	Картометрически й метод	1	-
287	-	-	508781.5	2273592.3	Картометрически	1	-

Сведения о местоположении измененных (уточненных) границ объекта

1. Система координат МСК-45, зона 2

2. Сведения о характерных точках границ объекта

Обозначение характерных точек границ	Существующие координаты, м		Измененные (уточненные) координаты, м		Метод определения координат характерной точки	Средняя квадратическая погрешность положения характерной точки (Mt), м	Описание обозначения точки на местности (при наличии)
	X	Y	X	Y			
			0	0	й метод		
288	-	-	508779.9 9	2273585.2 3	Картометрически й метод	1	-
289	-	-	508775.7 7	2273586.1 2	Картометрически й метод	1	-
290	-	-	508772.4 4	2273586.8 2	Картометрически й метод	1	-
291	-	-	508766.2 4	2273588.2 1	Картометрически й метод	1	-
292	-	-	508759.4 4	2273589.7 4	Картометрически й метод	1	-
293	-	-	508759.1 3	2273589.7 7	Картометрически й метод	1	-
294	-	-	508724.8 9	2273596.1 2	Картометрически й метод	1	-
295	-	-	508731.6 3	2273629.0 7	Картометрически й метод	1	-
296	-	-	508732.1 4	2273631.2 4	Картометрически й метод	1	-
297	-	-	508733.7 8	2273638.6 1	Картометрически й метод	1	-
298	-	-	508735.3 5	2273648.5 0	Картометрически й метод	1	-
299	-	-	508738.2 9	2273660.9 5	Картометрически й метод	1	-
300	-	-	508739.7 9	2273666.8 0	Картометрически й метод	1	-
301	-	-	508740.9 8	2273671.6 6	Картометрически й метод	1	-
302	-	-	508743.0 3	2273679.4 6	Картометрически й метод	1	-
303	-	-	508743.9 2	2273683.7 2	Картометрически й метод	1	-
304	-	-	508744.4 7	2273686.0 8	Картометрически й метод	1	-
305	-	-	508745.9 2	2273693.0 3	Картометрически й метод	1	-
306	-	-	508746.6 1	2273695.6 5	Картометрически й метод	1	-
307	-	-	508748.9 0	2273706.8 0	Картометрически й метод	1	-
308	-	-	508749.2 9	2273709.2 4	Картометрически й метод	1	-
309	-	-	508750.0 8	2273712.5 0	Картометрически й метод	1	-
310	-	-	508750.9 0	2273717.1 5	Картометрически й метод	1	-
311	-	-	508751.8 0	2273721.9 5	Картометрически й метод	1	-
312	-	-	508752.1 2	2273724.9 8	Картометрически й метод	1	-
313	-	-	508757.2 1	2273745.9 3	Картометрически й метод	1	-
314	-	-	508761.0 8	2273764.7 2	Картометрически й метод	1	-

Сведения о местоположении измененных (уточненных) границ объекта

1. Система координат МСК-45, зона 2

2. Сведения о характерных точках границ объекта

Обозначение характерных точек границ	Существующие координаты, м		Измененные (уточненные) координаты, м		Метод определения координат характерной точки	Средняя квадратическая погрешность положения характерной точки (Mt), м	Описание обозначения точки на местности (при наличии)
	X	Y	X	Y			
315	-	-	508760.9 0	2273767.5 8	Картометрический метод	1	-
316	-	-	508762.5 1	2273775.8 6	Картометрический метод	1	-
317	-	-	508763.1 0	2273778.2 7	Картометрический метод	1	-
234	508901.0 8	2274322.9 0	508764.5 0	2273785.4 7	Картометрический метод	1	-
							-
318	508812.4 2	2273476.8 7	508676.3 8	2273802.8 4	Картометрический метод	1	-
319	508812.2 7	2273474.8 6	508692.1 8	2273799.4 1	Картометрический метод	1	-
320	508809.2 9	2273434.7 8	508700.2 6	2273797.7 0	Картометрический метод	1	-
321	508793.9 8	2273356.6 1	508698.9 1	2273790.3 2	Картометрический метод	1	-
322	508796.2 6	2273356.1 2	508698.6 3	2273788.8 1	Картометрический метод	1	-
323	508827.0 3	2273349.4 8	508697.2 9	2273781.7 3	Картометрический метод	1	-
324	508828.2 0	2273354.7 5	508693.1 8	2273759.7 5	Картометрический метод	1	-
325	508829.9 2	2273364.7 2	508664.7 2	2273765.2 9	Картометрический метод	1	-
326	508840.6 9	2273418.6 4	508672.0 9	2273786.6 1	Картометрический метод	1	-
327	508842.5 9	2273428.1 2	508672.7 1	2273789.1 0	Картометрический метод	1	-
328	508850.4 7	2273468.1 9	508674.0 7	2273795.0 7	Картометрический метод	1	-
329	508850.9 0	2273470.3 5	508675.6 3	2273799.5 0	Картометрический метод	1	-
318	508812.4 2	2273476.8 7	508676.3 8	2273802.8 4	Картометрический метод	1	-
							-
330	509113.3 5	2275444.0 1	508807.1 4	2273997.3 2	Картометрический метод	1	-
331	509114.2 8	2275443.8 4	508835.2 5	2273992.2 7	Картометрический метод	1	-
332	509116.4 7	2275443.4 1	508914.9 5	2273977.9 4	Картометрический метод	1	-
333	509118.2 0	2275443.0 7	508935.5 3	2273973.7 7	Картометрический метод	1	-
334	509125.7 9	2275440.9 2	508933.7 4	2273964.9 4	Картометрический метод	1	-
335	509128.3 8	2275440.5 2	509066.4 1	2273938.0 4	Картометрический метод	1	-
336	509208.0 3	2275424.4 5	509066.1 1	2273935.5 2	Картометрический метод	1	-
337	509210.5 3	2275423.9 5	509066.6 9	2273935.4 6	Картометрический метод	1	-
338	509245.8 6	2275416.8 1	509065.9 8	2273930.9 4	Картометрический метод	1	-
339	509297.4	2275406.4	509065.6	2273930.9	Картометрический метод	1	-

Сведения о местоположении измененных (уточненных) границ объекта

1. Система координат МСК-45, зона 2

2. Сведения о характерных точках границ объекта

Обозначение характерных точек границ	Существующие координаты, м		Измененные (уточненные) координаты, м		Метод определения координат характерной точки	Средняя квадратическая погрешность положения характерной точки (Mt), м	Описание обозначения точки на местности (при наличии)
	X	Y	X	Y			
	5	0	8	7	й метод		
340	509306.57	2275447.83	509065.33	2273928.00	Картометрический метод	1	-
341	509282.25	2275452.06	509065.58	2273925.27	Картометрический метод	1	-
342	509278.08	2275452.78	509060.98	2273908.10	Картометрический метод	1	-
343	509271.18	2275453.98	509058.99	2273891.87	Картометрический метод	1	-
344	509267.69	2275458.14	509051.10	2273893.17	Картометрический метод	1	-
345	509268.60	2275464.14	509044.92	2273894.18	Картометрический метод	1	-
346	509258.80	2275465.96	509038.86	2273895.18	Картометрический метод	1	-
347	509257.72	2275466.16	509030.19	2273896.93	Картометрический метод	1	-
348	509254.62	2275450.74	509024.33	2273898.04	Картометрический метод	1	-
349	509253.57	2275445.42	509018.27	2273899.22	Картометрический метод	1	-
350	509145.87	2275467.73	509010.36	2273900.45	Картометрический метод	1	-
351	509147.83	2275476.16	509007.60	2273882.85	Картометрический метод	1	-
352	509150.31	2275486.78	509011.96	2273882.09	Картометрический метод	1	-
353	509153.35	2275504.35	509008.32	2273860.63	Картометрический метод	1	-
354	509155.69	2275517.82	508999.70	2273862.09	Картометрический метод	1	-
355	509151.43	2275518.69	509001.05	2273868.35	Картометрический метод	1	-
356	509161.38	2275537.22	508999.57	2273871.17	Картометрический метод	1	-
357	509173.15	2275534.87	508993.62	2273872.67	Картометрический метод	1	-
358	509177.81	2275555.57	508994.35	2273875.50	Картометрический метод	1	-
359	509180.65	2275556.74	508994.92	2273875.43	Картометрический метод	1	-
360	509183.54	2275577.04	508995.68	2273880.16	Картометрический метод	1	-
361	509186.13	2275578.75	508994.32	2273880.47	Картометрический метод	1	-
362	509181.18	2275579.75	508994.39	2273880.84	Картометрический метод	1	-
363	509184.57	2275596.66	508973.47	2273886.73	Картометрический метод	1	-
364	509176.54	2275598.02	508960.49	2273890.12	Картометрический метод	1	-
365	509172.09	2275598.82	508942.37	2273898.75	Картометрический метод	1	-
366	509177.35	2275626.36	508944.86	2273911.62	Картометрический метод	1	-

Сведения о местоположении измененных (уточненных) границ объекта

1. Система координат МСК-45, зона 2

2. Сведения о характерных точках границ объекта

Обозначение характерных точек границ	Существующие координаты, м		Измененные (уточненные) координаты, м		Метод определения координат характерной точки	Средняя квадратическая погрешность положения характерной точки (Mt), м	Описание обозначения точки на местности (при наличии)
	X	Y	X	Y			
367	509166.66	2275628.39	508937.86	2273913.09	Картометрический метод	1	-
368	509154.00	2275630.84	508937.10	2273909.16	Картометрический метод	1	-
369	509147.49	2275632.10	508935.67	2273901.69	Картометрический метод	1	-
370	509147.62	2275632.69	508935.60	2273901.41	Картометрический метод	1	-
371	509131.93	2275635.89	508909.60	2273906.98	Картометрический метод	1	-
372	509128.32	2275618.26	508899.72	2273909.67	Картометрический метод	1	-
373	509114.95	2275554.60	508899.28	2273909.79	Картометрический метод	1	-
374	509114.71	2275553.60	508898.96	2273911.01	Картометрический метод	1	-
375	509114.24	2275551.63	508896.17	2273912.41	Картометрический метод	1	-
376	509113.39	2275547.57	508897.15	2273919.27	Картометрический метод	1	-
377	509112.62	2275543.79	508891.19	2273919.78	Картометрический метод	1	-
378	509113.74	2275543.57	508890.97	2273919.85	Картометрический метод	1	-
379	509116.46	2275542.97	508891.40	2273924.22	Картометрический метод	1	-
380	509119.12	2275542.45	508891.96	2273929.74	Картометрический метод	1	-
381	509115.63	2275523.96	508892.66	2273936.58	Картометрический метод	1	-
382	509115.60	2275517.07	508851.59	2273945.74	Картометрический метод	1	-
383	509101.09	2275446.47	508849.99	2273937.64	Картометрический метод	1	-
384	-	-	508846.06	2273918.98	Картометрический метод	1	-
385	-	-	508841.22	2273920.38	Картометрический метод	1	-
386	-	-	508835.91	2273921.57	Картометрический метод	1	-
387	-	-	508835.11	2273921.00	Картометрический метод	1	-
388	-	-	508831.02	2273902.65	Картометрический метод	1	-
389	-	-	508822.56	2273890.94	Картометрический метод	1	-
390	-	-	508821.79	2273891.13	Картометрический метод	1	-
391	-	-	508820.37	2273883.53	Картометрический метод	1	-
392	-	-	508818.05	2273871.39	Картометрический метод	1	-
393	-	-	508812.53	2273843.88	Картометрический метод	1	-
394	-	-	508819.9	2273842.9	Картометрический метод	1	-

Сведения о местоположении измененных (уточненных) границ объекта

1. Система координат МСК-45, зона 2

2. Сведения о характерных точках границ объекта

Обозначение характерных точек границ	Существующие координаты, м		Измененные (уточненные) координаты, м		Метод определения координат характерной точки	Средняя квадратическая погрешность положения характерной точки (Mt), м	Описание обозначения точки на местности (при наличии)
	X	Y	X	Y			
			2	7	й метод		
395	-	-	508817.4 5	2273829.4 1	Картометрически й метод	1	-
396	-	-	508809.6 5	2273830.3 1	Картометрически й метод	1	-
397	-	-	508808.5 1	2273824.3 5	Картометрически й метод	1	-
398	-	-	508802.9 9	2273823.8 6	Картометрически й метод	1	-
399	-	-	508801.4 4	2273804.3 6	Картометрически й метод	1	-
400	-	-	508788.9 2	2273810.4 4	Картометрически й метод	1	-
401	-	-	508770.5 6	2273813.9 8	Картометрически й метод	1	-
402	-	-	508771.8 5	2273820.6 8	Картометрически й метод	1	-
403	-	-	508774.2 2	2273832.9 9	Картометрически й метод	1	-
404	-	-	508775.4 3	2273839.3 0	Картометрически й метод	1	-
405	-	-	508776.7 2	2273839.0 3	Картометрически й метод	1	-
406	-	-	508801.3 8	2273967.4 9	Картометрически й метод	1	-
330	509113.3 5	2275444.0 1	508807.1 4	2273997.3 2	Картометрически й метод	1	-
							-
407	509170.2 5	2276103.4 7	508724.3 2	2274015.6 9	Картометрически й метод	1	-
408	509180.7 6	2276160.4 3	508737.8 9	2274012.8 2	Картометрически й метод	1	-
409	509182.2 2	2276168.2 8	508744.5 7	2274011.5 3	Картометрически й метод	1	-
410	509182.8 3	2276171.6 5	508743.7 7	2274007.4 9	Картометрически й метод	1	-
411	509184.2 5	2276178.9 3	508742.7 8	2274002.8 6	Картометрически й метод	1	-
412	509184.8 9	2276182.6 7	508742.0 0	2273999.2 2	Картометрически й метод	1	-
413	509186.4 5	2276189.5 1	508739.5 5	2273986.7 7	Картометрически й метод	1	-
414	509187.2 0	2276193.0 2	508739.0 9	2273984.8 6	Картометрически й метод	1	-
415	509189.8 1	2276205.7 2	508738.1 5	2273980.9 3	Картометрически й метод	1	-
416	509191.1 8	2276211.1 9	508735.2 5	2273966.1 6	Картометрически й метод	1	-
417	509192.1 7	2276215.6 2	508735.0 5	2273965.1 3	Картометрически й метод	1	-
418	509192.7 3	2276217.7 7	508727.4 9	2273930.2 2	Картометрически й метод	1	-
419	509193.6 3	2276221.0 2	508725.9 8	2273922.9 7	Картометрически й метод	1	-
420	509195.1	2276227.2	508725.2	2273919.7	Картометрически	1	-

Сведения о местоположении измененных (уточненных) границ объекта

1. Система координат МСК-45, зона 2

2. Сведения о характерных точках границ объекта

Обозначение характерных точек границ	Существующие координаты, м		Измененные (уточненные) координаты, м		Метод определения координат характерной точки	Средняя квадратическая погрешность положения характерной точки (Mt), м	Описание обозначения точки на местности (при наличии)
	X	Y	X	Y			
	9	1	5	0	й метод		
421	509197.0 1	2276233.9 1	508722.8 7	2273908.2 5	Картометрически й метод	1	-
422	509197.4 3	2276236.8 7	508715.6 6	2273876.1 1	Картометрически й метод	1	-
423	509202.7 2	2276263.7 8	508714.3 6	2273870.3 6	Картометрически й метод	1	-
424	509205.2 4	2276273.0 6	508714.7 0	2273870.2 8	Картометрически й метод	1	-
425	509205.9 0	2276275.8 6	508713.2 3	2273864.3 3	Картометрически й метод	1	-
426	509207.3 6	2276283.6 1	508712.5 4	2273861.0 1	Картометрически й метод	1	-
427	509208.9 7	2276292.1 9	508708.8 5	2273845.2 6	Картометрически й метод	1	-
428	509204.6 7	2276292.9 8	508707.4 5	2273839.7 0	Картометрически й метод	1	-
429	509200.6 4	2276293.7 7	508705.8 4	2273832.3 6	Картометрически й метод	1	-
430	509186.4 1	2276296.7 3	508703.9 7	2273823.6 2	Картометрически й метод	1	-
431	509186.2 9	2276296.2 9	508700.0 8	2273824.4 0	Картометрически й метод	1	-
432	509184.6 6	2276288.2 9	508696.1 4	2273825.2 1	Картометрически й метод	1	-
433	509184.0 3	2276284.4 3	508691.2 6	2273826.1 5	Картометрически й метод	1	-
434	509183.1 4	2276279.0 0	508688.5 0	2273826.6 2	Картометрически й метод	1	-
435	509181.9 9	2276275.2 8	508691.3 1	2273842.3 5	Картометрически й метод	1	-
436	509181.1 0	2276271.2 9	508691.7 6	2273842.2 7	Картометрически й метод	1	-
437	509180.8 4	2276268.8 0	508692.4 3	2273845.2 5	Картометрически й метод	1	-
438	509180.1 2	2276265.0 7	508692.9 4	2273848.0 3	Картометрически й метод	1	-
439	509178.6 3	2276257.4 9	508696.1 9	2273864.2 3	Картометрически й метод	1	-
440	509177.3 6	2276251.7 8	508699.5 0	2273863.4 3	Картометрически й метод	1	-
441	509175.2 9	2276244.5 1	508703.1 7	2273878.8 7	Картометрически й метод	1	-
442	509174.6 7	2276241.6 7	508694.6 4	2273880.8 5	Картометрически й метод	1	-
443	509174.5 3	2276240.7 3	508697.1 2	2273890.8 4	Картометрически й метод	1	-
444	509168.8 2	2276241.8 7	508698.7 7	2273895.1 0	Картометрически й метод	1	-
445	509165.4 5	2276226.0 8	508700.8 8	2273913.8 0	Картометрически й метод	1	-
446	509160.6 8	2276221.8 6	508702.5 6	2273918.6 0	Картометрически й метод	1	-
447	509159.3 9	2276222.6 7	508703.2 3	2273922.1 6	Картометрически й метод	1	-

Сведения о местоположении измененных (уточненных) границ объекта

1. Система координат МСК-45, зона 2

2. Сведения о характерных точках границ объекта

Обозначение характерных точек границ	Существующие координаты, м		Измененные (уточненные) координаты, м		Метод определения координат характерной точки	Средняя квадратическая погрешность положения характерной точки (Mt), м	Описание обозначения точки на местности (при наличии)
	X	Y	X	Y			
448	509156.8 5	2276213.9 8	508704.2 8	2273928.5 4	Картометрический метод	1	-
449	509157.1 2	2276213.7 9	508705.3 6	2273935.0 4	Картометрический метод	1	-
450	509154.4 2	2276200.0 7	508713.3 7	2273969.4 1	Картометрический метод	1	-
451	509151.1 6	2276186.5 7	508713.6 5	2273972.0 8	Картометрический метод	1	-
452	509149.5 3	2276178.1 9	508715.1 8	2273975.0 6	Картометрический метод	1	-
453	509142.5 8	2276144.4 4	508717.1 4	2273983.0 2	Картометрический метод	1	-
454	509137.9 5	2276109.6 0	508718.6 0	2273988.9 1	Картометрический метод	1	-
455	-	-	508717.7 7	2273988.9 3	Картометрический метод	1	-
456	-	-	508719.1 0	2273995.3 8	Картометрический метод	1	-
457	-	-	508719.8 7	2273995.3 1	Картометрический метод	1	-
407	509170.2 5	2276103.4 7	508724.3 2	2274015.6 9	Картометрический метод	1	-
							-
458	509084.2 6	2277179.9 5	509101.9 8	2274045.5 5	Картометрический метод	1	-
459	509089.4 0	2277172.5 6	509136.7 1	2274037.3 7	Картометрический метод	1	-
460	509091.7 5	2277169.1 8	509134.7 0	2274021.0 5	Картометрический метод	1	-
461	509129.9 8	2277114.2 3	509133.9 3	2274017.5 2	Картометрический метод	1	-
462	509134.5 1	2277108.0 2	509131.9 3	2274010.4 3	Картометрический метод	1	-
463	509133.7 7	2277107.6 8	509130.9 6	2274004.9 8	Картометрический метод	1	-
464	509135.5 7	2277105.3 5	509129.9 9	2274001.7 4	Картометрический метод	1	-
465	509137.3 8	2277103.0 1	509125.2 9	2273978.9 3	Картометрический метод	1	-
466	509139.4 7	2277102.6 3	509124.4 7	2273975.1 9	Картометрический метод	1	-
467	509178.9 3	2277132.1 3	509124.2 3	2273974.0 5	Картометрический метод	1	-
468	509181.3 3	2277133.9 3	509121.4 8	2273960.1 3	Картометрический метод	1	-
469	509176.5 9	2277141.3 5	509107.2 9	2273962.6 2	Картометрический метод	1	-
470	509177.7 4	2277142.1 1	509010.3 6	2273983.6 5	Картометрический метод	1	-
471	509162.9 9	2277164.4 7	509014.6 8	2274005.3 1	Картометрический метод	1	-
472	509161.5 8	2277166.5 9	509015.8 2	2274012.4 4	Картометрический метод	1	-
473	509154.9 6	2277176.6 7	509029.2 4	2274009.1 4	Картометрический метод	1	-

Сведения о местоположении измененных (уточненных) границ объекта

1. Система координат МСК-45, зона 2

2. Сведения о характерных точках границ объекта

Обозначение характерных точек границ	Существующие координаты, м		Измененные (уточненные) координаты, м		Метод определения координат характерной точки	Средняя квадратическая погрешность положения характерной точки (Mt), м	Описание обозначения точки на местности (при наличии)
	X	Y	X	Y			
474	509153.5 7	2277178.7 5	509030.2 1	2274013.0 1	Картометрический метод	1	-
475	509140.9 7	2277197.4 9	509031.5 4	2274018.3 2	Картометрический метод	1	-
476	509138.7 1	2277201.1 1	509036.3 6	2274016.7 4	Картометрический метод	1	-
477	509112.4 0	2277241.5 3	509040.2 0	2274015.4 8	Картометрический метод	1	-
478	509110.6 7	2277240.4 1	509055.6 1	2274012.7 1	Картометрический метод	1	-
479	509063.0 7	2277209.6 0	509056.6 4	2274021.6 8	Картометрический метод	1	-
480	-	-	509056.9 8	2274024.5 5	Картометрический метод	1	-
481	-	-	509058.1 2	2274026.7 9	Картометрический метод	1	-
482	-	-	509058.5 5	2274029.5 1	Картометрический метод	1	-
483	-	-	509059.3 1	2274032.3 9	Картометрический метод	1	-
484	-	-	509059.6 1	2274033.6 9	Картометрический метод	1	-
485	-	-	509060.7 5	2274028.7 1	Картометрический метод	1	-
486	-	-	509093.3 5	2274020.9 6	Картометрический метод	1	-
458	509084.2 6	2277179.9 5	509101.9 8	2274045.5 5	Картометрический метод	1	-
							-
487	509077.1 2	2275227.4 3	509129.9 6	2274107.8 1	Картометрический метод	1	-
488	509078.1 0	2275230.3 0	509133.8 5	2274106.9 1	Картометрический метод	1	-
489	509078.8 2	2275232.3 9	509150.6 4	2274103.0 2	Картометрический метод	1	-
490	509087.0 3	2275256.3 8	509147.5 7	2274088.3 2	Картометрический метод	1	-
491	509108.1 1	2275253.6 7	509138.7 8	2274045.9 1	Картометрический метод	1	-
492	509110.4 0	2275253.3 9	509138.1 9	2274043.7 0	Картометрический метод	1	-
493	509112.1 5	2275262.2 8	509137.5 6	2274041.2 8	Картометрический метод	1	-
494	509113.6 2	2275269.8 8	509116.6 5	2274045.7 5	Картометрический метод	1	-
495	509117.8 9	2275291.7 1	509113.1 0	2274046.9 6	Картометрический метод	1	-
496	509118.0 2	2275292.3 5	509109.3 8	2274047.8 4	Картометрический метод	1	-
497	509115.3 0	2275292.8 5	509105.7 7	2274048.7 6	Картометрический метод	1	-
498	509096.5 2	2275297.4 0	509102.2 8	2274049.6 4	Картометрический метод	1	-
499	509093.9 1	2275298.6 4	509102.0 5	2274049.6 9	Картометрический метод	1	-

Сведения о местоположении измененных (уточненных) границ объекта

1. Система координат МСК-45, зона 2

2. Сведения о характерных точках границ объекта

Обозначение характерных точек границ	Существующие координаты, м		Измененные (уточненные) координаты, м		Метод определения координат характерной точки	Средняя квадратическая погрешность положения характерной точки (Mt), м	Описание обозначения точки на местности (при наличии)
	X	Y	X	Y			
500	509096.1 1	2275309.7 7	509102.3 5	2274051.0 6	Картометрический метод	1	-
501	509101.6 0	2275337.0 1	509102.5 9	2274051.0 1	Картометрический метод	1	-
502	509105.1 5	2275336.0 1	509103.5 8	2274054.8 3	Картометрический метод	1	-
503	509105.8 5	2275339.3 2	509104.5 8	2274058.6 8	Картометрический метод	1	-
504	509106.5 2	2275342.9 1	509105.6 3	2274062.6 7	Картометрический метод	1	-
505	509107.1 9	2275346.5 6	509105.7 1	2274062.9 8	Картометрический метод	1	-
506	509107.9 2	2275350.4 5	509105.4 7	2274063.0 4	Картометрический метод	1	-
507	509108.4 7	2275354.4 5	509104.7 7	2274063.2 1	Картометрический метод	1	-
508	509108.7 7	2275356.2 3	509106.0 4	2274069.6 1	Картометрический метод	1	-
509	509109.1 1	2275358.1 6	509106.6 7	2274072.8 0	Картометрический метод	1	-
510	509109.7 4	2275362.1 8	509107.7 9	2274078.4 2	Картометрический метод	1	-
511	509110.3 8	2275366.2 7	509108.3 0	2274080.9 8	Картометрический метод	1	-
512	509116.5 9	2275365.2 9	509108.9 0	2274084.0 2	Картометрический метод	1	-
513	509120.7 9	2275364.6 2	509109.6 8	2274087.9 0	Картометрический метод	1	-
514	509125.0 2	2275364.0 1	509110.4 4	2274091.7 3	Картометрический метод	1	-
515	509129.7 4	2275363.2 8	509111.1 9	2274095.5 1	Картометрический метод	1	-
516	509132.0 0	2275371.3 8	509112.1 8	2274100.4 7	Картометрический метод	1	-
517	509140.8 7	2275369.8 3	509113.1 7	2274104.9 3	Картометрический метод	1	-
518	509141.1 1	2275369.7 9	509116.5 9	2274104.2 8	Картометрический метод	1	-
519	509153.7 8	2275367.5 6	509119.5 3	2274103.7 3	Картометрический метод	1	-
520	509150.4 3	2275351.3 2	509122.4 7	2274103.1 7	Картометрический метод	1	-
521	509167.8 4	2275344.9 1	509125.4 1	2274102.6 1	Картометрический метод	1	-
522	509175.8 8	2275343.5 3	509128.8 1	2274101.9 6	Картометрический метод	1	-
487	509077.1 2	2275227.4 3	509129.9 6	2274107.8 1	Картометрический метод	1	-
							-
523	509127.8 2	2275894.9 4	509545.2 3	2274180.4 7	Картометрический метод	1	-
524	509142.8 6	2275969.0 3	509563.0 5	2274177.6 0	Картометрический метод	1	-
525	509143.6 1	2275973.0 1	509558.2 5	2274150.8 2	Картометрический метод	1	-

Сведения о местоположении измененных (уточненных) границ объекта

1. Система координат МСК-45, зона 2

2. Сведения о характерных точках границ объекта

Обозначение характерных точек границ	Существующие координаты, м		Измененные (уточненные) координаты, м		Метод определения координат характерной точки	Средняя квадратическая погрешность положения характерной точки (Mt), м	Описание обозначения точки на местности (при наличии)
	X	Y	X	Y			
526	509144.2 5	2275976.4 9	509547.5 4	2274098.9 2	Картометрический метод	1	-
527	509148.6 2	2275999.5 8	509530.5 6	2274102.7 4	Картометрический метод	1	-
528	509148.4 6	2276006.6 8	509532.3 6	2274111.9 8	Картометрический метод	1	-
529	509162.8 5	2276077.4 5	509540.4 7	2274153.7 0	Картометрический метод	1	-
523	509127.8 2	2275894.9 4	509545.2 3	2274180.4 7	Картометрический метод	1	-
							-
530	509128.8 1	2274101.9 6	508851.2 5	2274215.0 9	Картометрический метод	1	-
531	509125.4 1	2274102.6 1	508884.7 4	2274207.7 0	Картометрический метод	1	-
532	509122.4 7	2274103.1 7	508884.5 2	2274206.6 6	Картометрический метод	1	-
533	509119.5 3	2274103.7 3	508881.9 8	2274195.3 2	Картометрический метод	1	-
534	509116.5 9	2274104.2 8	508878.8 6	2274181.8 1	Картометрический метод	1	-
535	509113.1 7	2274104.9 3	508884.1 4	2274180.7 4	Картометрический метод	1	-
536	509112.1 8	2274100.4 7	508885.7 3	2274180.4 4	Картометрический метод	1	-
537	509111.1 9	2274095.5 1	508885.6 2	2274179.9 4	Картометрический метод	1	-
538	509110.4 4	2274091.7 3	508888.7 1	2274179.3 0	Картометрический метод	1	-
539	509109.6 8	2274087.9 0	508887.4 1	2274173.4 3	Картометрический метод	1	-
540	509108.9 0	2274084.0 2	508885.4 6	2274164.5 5	Картометрический метод	1	-
541	509108.3 0	2274080.9 8	508881.8 7	2274148.2 6	Картометрический метод	1	-
542	509107.7 9	2274078.4 2	508879.1 9	2274148.5 2	Картометрический метод	1	-
543	509106.6 7	2274072.8 0	508878.6 1	2274148.5 9	Картометрический метод	1	-
544	509106.0 4	2274069.6 1	508876.4 1	2274148.9 4	Картометрический метод	1	-
545	509104.7 7	2274063.2 1	508869.8 6	2274150.0 0	Картометрический метод	1	-
546	509105.4 7	2274063.0 4	508866.4 4	2274150.3 3	Картометрический метод	1	-
547	509105.7 1	2274062.9 8	508859.4 1	2274106.9 1	Картометрический метод	1	-
548	509105.6 3	2274062.6 7	508852.2 5	2274070.7 7	Картометрический метод	1	-
549	509104.5 8	2274058.6 8	508857.8 0	2274069.6 7	Картометрический метод	1	-
550	509103.5 8	2274054.8 3	508857.1 3	2274066.2 4	Картометрический метод	1	-
551	509102.5 9	2274051.0 1	508859.4 1	2274065.7 8	Картометрический метод	1	-

Сведения о местоположении измененных (уточненных) границ объекта

1. Система координат МСК-45, зона 2

2. Сведения о характерных точках границ объекта

Обозначение характерных точек границ	Существующие координаты, м		Измененные (уточненные) координаты, м		Метод определения координат характерной точки	Средняя квадратическая погрешность положения характерной точки (Mt), м	Описание обозначения точки на местности (при наличии)
	X	Y	X	Y			
552	509102.3 5	2274051.0 6	508865.5 4	2274064.5 7	Картометрически й метод	1	-
553	509102.0 5	2274049.6 9	508866.9 8	2274064.7 6	Картометрически й метод	1	-
554	509102.2 8	2274049.6 4	508866.0 2	2274061.1 2	Картометрически й метод	1	-
555	509105.7 7	2274048.7 6	508864.5 4	2274052.5 7	Картометрически й метод	1	-
556	509109.3 8	2274047.8 4	508852.8 9	2274054.9 2	Картометрически й метод	1	-
557	509113.1 0	2274046.9 6	508851.0 3	2274045.6 8	Картометрически й метод	1	-
558	509116.6 5	2274045.7 5	508841.7 7	2274047.6 7	Картометрически й метод	1	-
559	509137.5 6	2274041.2 8	508839.5 6	2274048.9 7	Картометрически й метод	1	-
560	509138.1 9	2274043.7 0	508838.2 9	2274042.8 2	Картометрически й метод	1	-
561	509138.7 8	2274045.9 1	508835.1 9	2274025.8 4	Картометрически й метод	1	-
562	509147.5 7	2274088.3 2	508834.1 2	2274020.0 0	Картометрически й метод	1	-
563	509150.6 4	2274103.0 2	508829.6 2	2274020.8 9	Картометрически й метод	1	-
564	509133.8 5	2274106.9 1	508812.9 8	2274024.2 2	Картометрически й метод	1	-
565	509129.9 6	2274107.8 1	508813.6 1	2274027.8 4	Картометрически й метод	1	-
566	-	-	508814.3 1	2274031.6 0	Картометрически й метод	1	-
567	-	-	508828.2 1	2274102.7 5	Картометрически й метод	1	-
568	-	-	508830.5 2	2274112.4 0	Картометрически й метод	1	-
569	-	-	508846.5 0	2274192.2 0	Картометрически й метод	1	-
570	-	-	508848.4 5	2274202.7 3	Картометрически й метод	1	-
530	509128.8 1	2274101.9 6	508851.2 5	2274215.0 9	Картометрически й метод	1	-
							-
571	509006.7 9	2274874.6 0	508723.5 1	2274243.2 4	Картометрически й метод	1	-
572	509033.6 9	2274868.8 1	508789.1 9	2274229.9 3	Картометрически й метод	1	-
573	509040.4 9	2274867.3 4	508782.6 4	2274196.3 2	Картометрически й метод	1	-
574	509043.6 7	2274866.6 3	508781.9 3	2274193.8 7	Картометрически й метод	1	-
575	509050.2 9	2274865.2 9	508775.2 8	2274163.2 6	Картометрически й метод	1	-
576	509055.7 2	2274892.4 2	508774.1 8	2274158.1 3	Картометрически й метод	1	-
577	509057.4 3	2274892.1 5	508760.7 1	2274091.9 7	Картометрически й метод	1	-

Сведения о местоположении измененных (уточненных) границ объекта

1. Система координат МСК-45, зона 2

2. Сведения о характерных точках границ объекта

Обозначение характерных точек границ	Существующие координаты, м		Измененные (уточненные) координаты, м		Метод определения координат характерной точки	Средняя квадратическая погрешность положения характерной точки (Mt), м	Описание обозначения точки на местности (при наличии)
	X	Y	X	Y			
578	509059.0 9	2274891.7 5	508760.3 0	2274089.9 6	Картометрически й метод	1	-
579	509064.7 8	2274920.2 8	508760.1 3	2274089.2 0	Картометрически й метод	1	-
580	509066.2 8	2274927.8 0	508759.4 3	2274085.9 9	Картометрически й метод	1	-
581	509068.7 9	2274927.3 0	508758.5 7	2274082.0 7	Картометрически й метод	1	-
582	509072.4 5	2274926.6 7	508757.7 9	2274078.5 2	Картометрически й метод	1	-
583	509082.5 6	2274924.9 0	508756.5 9	2274073.0 1	Картометрически й метод	1	-
584	509082.5 3	2274924.6 7	508754.9 1	2274065.4 5	Картометрически й метод	1	-
585	509094.8 9	2274922.4 7	508753.7 9	2274060.4 0	Картометрически й метод	1	-
586	509095.8 2	2274927.4 4	508752.9 1	2274056.4 3	Картометрически й метод	1	-
587	509098.5 0	2274926.9 5	508751.6 5	2274050.3 6	Картометрически й метод	1	-
588	509153.5 0	2274916.9 0	508750.7 8	2274046.3 5	Картометрически й метод	1	-
589	509163.4 5	2274971.6 5	508750.0 1	2274042.7 1	Картометрически й метод	1	-
590	509115.0 9	2274981.4 0	508749.5 4	2274040.6 3	Картометрически й метод	1	-
591	509111.2 8	2274982.1 6	508685.0 4	2274054.2 7	Картометрически й метод	1	-
592	509110.2 1	2274982.0 2	508683.4 9	2274054.4 8	Картометрически й метод	1	-
593	509107.9 0	2274969.2 7	508671.9 1	2274057.2 4	Картометрически й метод	1	-
594	509103.6 3	2274970.0 3	508658.6 8	2274059.9 8	Картометрически й метод	1	-
595	509102.6 3	2274966.4 3	508647.3 1	2274062.3 6	Картометрически й метод	1	-
596	509099.0 9	2274967.0 7	508644.8 4	2274063.3 5	Картометрически й метод	1	-
597	509090.1 7	2274968.7 0	508654.5 8	2274119.7 8	Картометрически й метод	1	-
598	509090.0 8	2274968.2 1	508662.3 4	2274118.3 6	Картометрически й метод	1	-
599	509088.3 7	2274970.1 7	508661.2 0	2274111.6 8	Картометрически й метод	1	-
600	509081.7 2	2274971.1 4	508677.5 5	2274108.3 2	Картометрически й метод	1	-
601	509083.0 0	2274978.5 6	508677.8 5	2274109.7 9	Картометрически й метод	1	-
602	509078.5 4	2274979.7 4	508677.8 4	2274110.6 7	Картометрически й метод	1	-
603	509074.8 3	2274980.4 3	508682.7 9	2274109.5 2	Картометрически й метод	1	-
604	509069.8 7	2274981.6 4	508687.8 8	2274108.5 1	Картометрически й метод	1	-
605	509070.9	2274986.9	508694.2	2274107.4	Картометрически	1	-

Сведения о местоположении измененных (уточненных) границ объекта

1. Система координат МСК-45, зона 2

2. Сведения о характерных точках границ объекта

Обозначение характерных точек границ	Существующие координаты, м		Измененные (уточненные) координаты, м		Метод определения координат характерной точки	Средняя квадратическая погрешность положения характерной точки (Mt), м	Описание обозначения точки на местности (при наличии)
	X	Y	X	Y			
	2	1	6	7	й метод		
606	509057.7 0	2274989.5 6	508723.9 4	2274103.4 2	Картометрически й метод	1	-
607	509029.1 6	2274987.2 4	508727.3 5	2274121.3 1	Картометрически й метод	1	-
608	509009.2 4	2274989.6 3	508728.5 7	2274121.5 2	Картометрически й метод	1	-
609	509006.8 2	2274987.9 8	508732.4 3	2274139.1 9	Картометрически й метод	1	-
610	508998.1 1	2274945.1 5	508737.8 8	2274165.8 1	Картометрически й метод	1	-
611	508994.7 6	2274928.7 6	508736.3 9	2274166.2 7	Картометрически й метод	1	-
612	508985.1 8	2274882.3 4	508732.2 9	2274167.1 7	Картометрически й метод	1	-
613	508985.2 1	2274878.8 9	508733.0 7	2274170.0 8	Картометрически й метод	1	-
614	-	-	508734.0 4	2274173.8 0	Картометрически й метод	1	-
615	-	-	508735.5 6	2274179.6 0	Картометрически й метод	1	-
616	-	-	508735.8 8	2274180.7 7	Картометрически й метод	1	-
617	-	-	508739.3 8	2274184.2 8	Картометрически й метод	1	-
618	-	-	508740.0 6	2274188.2 2	Картометрически й метод	1	-
619	-	-	508742.8 1	2274202.3 6	Картометрически й метод	1	-
620	-	-	508744.9 1	2274212.4 6	Картометрически й метод	1	-
621	-	-	508737.1 2	2274214.3 1	Картометрически й метод	1	-
622	-	-	508731.0 8	2274215.7 4	Картометрически й метод	1	-
623	-	-	508725.0 2	2274217.1 6	Картометрически й метод	1	-
624	-	-	508717.2 5	2274218.9 3	Картометрически й метод	1	-
625	-	-	508720.6 2	2274230.7 4	Картометрически й метод	1	-
571	509006.7 9	2274874.6 0	508723.5 1	2274243.2 4	Картометрически й метод	1	-
							-
626	509107.2 9	2273962.6 2	508868.7 3	2274301.6 1	Картометрически й метод	1	-
627	509121.4 8	2273960.1 3	508917.7 9	2274291.1 5	Картометрически й метод	1	-
628	509124.2 3	2273974.0 5	508916.1 0	2274283.3 6	Картометрически й метод	1	-
629	509124.4 7	2273975.1 9	508909.3 4	2274252.1 4	Картометрически й метод	1	-
630	509125.2 9	2273978.9 3	508952.0 5	2274242.7 8	Картометрически й метод	1	-
631	509129.9	2274001.7	508955.7	2274263.8	Картометрически	1	-

Сведения о местоположении измененных (уточненных) границ объекта

1. Система координат МСК-45, зона 2

2. Сведения о характерных точках границ объекта

Обозначение характерных точек границ	Существующие координаты, м		Измененные (уточненные) координаты, м		Метод определения координат характерной точки	Средняя квадратическая погрешность положения характерной точки (Mt), м	Описание обозначения точки на местности (при наличии)
	X	Y	X	Y			
	9	4	9	2	й метод		
632	509130.9 6	2274004.9 8	508956.9 3	2274269.7 1	Картометрически й метод	1	-
633	509131.9 3	2274010.4 3	508958.0 5	2274275.4 5	Картометрически й метод	1	-
634	509133.9 3	2274017.5 2	508961.1 0	2274275.0 1	Картометрически й метод	1	-
635	509134.7 0	2274021.0 5	508968.8 5	2274273.5 8	Картометрически й метод	1	-
636	509136.7 1	2274037.3 7	508972.2 0	2274272.9 5	Картометрически й метод	1	-
637	509101.9 8	2274045.5 5	508975.8 1	2274272.2 6	Картометрически й метод	1	-
638	509093.3 5	2274020.9 6	508975.9 0	2274272.6 3	Картометрически й метод	1	-
639	509060.7 5	2274028.7 1	508978.2 6	2274272.1 7	Картометрически й метод	1	-
640	509059.6 1	2274033.6 9	508979.4 1	2274271.7 4	Картометрически й метод	1	-
641	509059.3 1	2274032.3 9	508982.8 3	2274271.1 6	Картометрически й метод	1	-
642	509058.5 5	2274029.5 1	508986.4 2	2274270.3 2	Картометрически й метод	1	-
643	509058.1 2	2274026.7 9	508991.2 9	2274269.3 3	Картометрически й метод	1	-
644	509056.9 8	2274024.5 5	508990.6 0	2274265.7 7	Картометрически й метод	1	-
645	509056.6 4	2274021.6 8	508989.9 9	2274262.5 9	Картометрически й метод	1	-
646	509055.6 1	2274012.7 1	508989.3 9	2274259.4 7	Картометрически й метод	1	-
647	509040.2 0	2274015.4 8	508988.7 7	2274256.2 9	Картометрически й метод	1	-
648	509036.3 6	2274016.7 4	508988.1 2	2274252.9 2	Картометрически й метод	1	-
649	509031.5 4	2274018.3 2	508994.0 1	2274251.7 9	Картометрически й метод	1	-
650	509030.2 1	2274013.0 1	509000.0 5	2274250.6 4	Картометрически й метод	1	-
651	509029.2 4	2274009.1 4	509000.6 7	2274254.0 0	Картометрически й метод	1	-
652	509015.8 2	2274012.4 4	509000.7 8	2274254.6 0	Картометрически й метод	1	-
653	509014.6 8	2274005.3 1	509007.0 4	2274253.3 1	Картометрически й метод	1	-
654	509010.3 6	2273983.6 5	509014.9 9	2274251.3 6	Картометрически й метод	1	-
655	-	-	509020.9 2	2274250.3 5	Картометрически й метод	1	-
656	-	-	509027.0 2	2274249.3 1	Картометрически й метод	1	-
657	-	-	509026.7 6	2274246.0 3	Картометрически й метод	1	-
658	-	-	509028.6 6	2274244.1 3	Картометрически й метод	1	-

Сведения о местоположении измененных (уточненных) границ объекта

1. Система координат МСК-45, зона 2

2. Сведения о характерных точках границ объекта

Обозначение характерных точек границ	Существующие координаты, м		Измененные (уточненные) координаты, м		Метод определения координат характерной точки	Средняя квадратическая погрешность положения характерной точки (Mt), м	Описание обозначения точки на местности (при наличии)
	X	Y	X	Y			
659	-	-	509023.2 0	2274219.7 2	Картометрически й метод	1	-
660	-	-	509020.4 2	2274207.1 2	Картометрически й метод	1	-
661	-	-	508953.5 0	2274221.8 0	Картометрически й метод	1	-
662	-	-	508948.5 8	2274223.1 9	Картометрически й метод	1	-
663	-	-	508938.0 3	2274225.4 0	Картометрически й метод	1	-
664	-	-	508937.1 6	2274221.4 4	Картометрически й метод	1	-
665	-	-	508930.4 1	2274222.8 7	Картометрически й метод	1	-
666	-	-	508927.4 2	2274223.4 6	Картометрически й метод	1	-
667	-	-	508916.5 5	2274225.5 3	Картометрически й метод	1	-
668	-	-	508906.8 0	2274227.8 3	Картометрически й метод	1	-
669	-	-	508898.8 8	2274228.8 5	Картометрически й метод	1	-
670	-	-	508884.5 5	2274232.3 0	Картометрически й метод	1	-
671	-	-	508862.9 0	2274237.3 4	Картометрически й метод	1	-
672	-	-	508860.5 7	2274237.9 4	Картометрически й метод	1	-
673	-	-	508856.0 6	2274239.1 2	Картометрически й метод	1	-
674	-	-	508867.3 1	2274293.8 3	Картометрически й метод	1	-
626	509107.2 9	2273962.6 2	508868.7 3	2274301.6 1	Картометрически й метод	1	-
675	508951.9 6	2274711.5 9	508154.4 2	2274374.7 8	Картометрически й метод	1	-
676	508967.9 0	2274708.3 8	508234.1 0	2274356.7 2	Картометрически й метод	1	-
677	508968.4 1	2274710.8 3	508312.9 1	2274339.9 2	Картометрически й метод	1	-
678	508983.0 1	2274707.8 3	508308.3 3	2274317.1 2	Картометрически й метод	1	-
679	508983.8 8	2274712.2 6	508295.6 0	2274319.3 9	Картометрически й метод	1	-
680	508991.5 7	2274710.5 8	508289.1 5	2274287.7 9	Картометрически й метод	1	-
681	508992.0 6	2274712.9 8	508287.6 0	2274279.9 4	Картометрически й метод	1	-
682	508995.1 1	2274727.4 2	508286.4 0	2274273.8 2	Картометрически й метод	1	-
683	508995.6 8	2274728.0 1	508283.2 8	2274274.4 1	Картометрически й метод	1	-
684	508996.9 7	2274734.1 5	508280.4 4	2274274.9 4	Картометрически й метод	1	-

Сведения о местоположении измененных (уточненных) границ объекта

1. Система координат МСК-45, зона 2

2. Сведения о характерных точках границ объекта

Обозначение характерных точек границ	Существующие координаты, м		Измененные (уточненные) координаты, м		Метод определения координат характерной точки	Средняя квадратическая погрешность положения характерной точки (Mt), м	Описание обозначения точки на местности (при наличии)
	X	Y	X	Y			
685	508998.6 2	2274741.9 8	508277.2 6	2274275.5 2	Картометрически й метод	1	-
686	508998.1 1	2274742.0 9	508275.2 5	2274275.8 9	Картометрически й метод	1	-
687	508999.3 4	2274748.1 7	508274.9 6	2274275.9 6	Картометрически й метод	1	-
688	509014.3 7	2274745.1 2	508273.8 1	2274276.2 0	Картометрически й метод	1	-
689	509023.6 9	2274790.5 9	508271.4 0	2274276.6 7	Картометрически й метод	1	-
690	509029.3 1	2274789.5 7	508270.7 0	2274276.8 1	Картометрически й метод	1	-
691	509031.0 7	2274789.2 6	508267.6 7	2274277.4 1	Картометрически й метод	1	-
692	509034.1 4	2274804.3 4	508264.6 5	2274278.0 0	Картометрически й метод	1	-
693	509043.3 6	2274802.6 3	508261.6 2	2274278.6 0	Картометрически й метод	1	-
694	509044.4 2	2274807.6 1	508258.5 0	2274279.2 1	Картометрически й метод	1	-
695	509045.9 2	2274815.3 1	508258.4 6	2274278.9 6	Картометрически й метод	1	-
696	509046.3 1	2274817.3 2	508251.1 8	2274280.3 3	Картометрически й метод	1	-
697	509046.9 2	2274820.4 2	508250.7 8	2274278.8 3	Картометрически й метод	1	-
698	509049.5 1	2274829.8 8	508244.5 4	2274280.0 3	Картометрически й метод	1	-
699	509048.2 6	2274834.2 2	508242.0 5	2274280.4 9	Картометрически й метод	1	-
700	509050.3 0	2274844.3 5	508239.5 6	2274280.9 5	Картометрически й метод	1	-
701	509051.5 1	2274852.7 2	508233.2 8	2274282.1 2	Картометрически й метод	1	-
702	509044.3 0	2274854.0 8	508230.1 3	2274282.7 1	Картометрически й метод	1	-
703	508982.2 3	2274865.7 7	508226.9 2	2274283.2 8	Картометрически й метод	1	-
704	508970.7 1	2274805.4 6	508223.9 7	2274283.8 2	Картометрически й метод	1	-
705	508969.7 5	2274800.3 0	508221.1 2	2274284.3 5	Картометрически й метод	1	-
706	508960.1 8	2274752.2 1	508218.1 5	2274284.9 0	Картометрически й метод	1	-
707	508957.4 7	2274738.9 5	508215.2 1	2274285.7 4	Картометрически й метод	1	-
708	508955.6 6	2274730.0 3	508215.1 6	2274285.4 9	Картометрически й метод	1	-
709	508953.0 7	2274717.0 9	508212.0 9	2274286.0 5	Картометрически й метод	1	-
710	-	-	508209.1 0	2274286.5 9	Картометрически й метод	1	-
711	-	-	508205.1 3	2274287.3 0	Картометрически й метод	1	-
712	-	-	508202.1	2274287.8	Картометрически	1	-

Сведения о местоположении измененных (уточненных) границ объекта

1. Система координат МСК-45, зона 2

2. Сведения о характерных точках границ объекта

Обозначение характерных точек границ	Существующие координаты, м		Измененные (уточненные) координаты, м		Метод определения координат характерной точки	Средняя квадратическая погрешность положения характерной точки (Mt), м	Описание обозначения точки на местности (при наличии)
	X	Y	X	Y			
			3	5	й метод		
713	-	-	508199.1 5	2274288.4 1	Картометрически й метод	1	-
714	-	-	508197.0 8	2274288.8 0	Картометрически й метод	1	-
715	-	-	508196.2 1	2274288.9 0	Картометрически й метод	1	-
716	-	-	508196.8 0	2274276.3 9	Картометрически й метод	1	-
717	-	-	508196.0 4	2274272.1 1	Картометрически й метод	1	-
718	-	-	508193.7 9	2274259.2 8	Картометрически й метод	1	-
719	-	-	508191.1 2	2274247.7 4	Картометрически й метод	1	-
720	-	-	508182.7 4	2274249.4 2	Картометрически й метод	1	-
721	-	-	508178.3 3	2274250.6 7	Картометрически й метод	1	-
722	-	-	508171.4 6	2274251.8 4	Картометрически й метод	1	-
723	-	-	508166.0 6	2274253.0 0	Картометрически й метод	1	-
724	-	-	508165.6 1	2274252.1 7	Картометрически й метод	1	-
725	-	-	508163.5 6	2274251.7 1	Картометрически й метод	1	-
726	-	-	508150.8 0	2274255.0 3	Картометрически й метод	1	-
727	-	-	508131.2 6	2274258.4 2	Картометрически й метод	1	-
728	-	-	508129.6 4	2274258.7 6	Картометрически й метод	1	-
729	-	-	508136.1 1	2274289.9 7	Картометрически й метод	1	-
730	-	-	508143.5 5	2274325.8 7	Картометрически й метод	1	-
675	508951.9 6	2274711.5 9	508154.4 2	2274374.7 8	Картометрически й метод	1	-
							-
731	508930.3 7	2275477.9 5	508014.5 8	2274396.2 0	Картометрически й метод	1	-
732	508932.1 7	2275477.6 3	508114.4 3	2274377.4 1	Картометрически й метод	1	-
733	508935.6 2	2275477.0 0	508118.6 4	2274376.6 3	Картометрически й метод	1	-
734	509012.8 0	2275462.9 2	508127.9 0	2274374.7 4	Картометрически й метод	1	-
735	509024.7 0	2275460.4 9	508125.3 0	2274362.1 7	Картометрически й метод	1	-
736	509037.3 6	2275457.6 9	508113.0 9	2274305.6 8	Картометрически й метод	1	-
737	509051.5 0	2275524.8 6	508111.4 4	2274298.0 8	Картометрически й метод	1	-
738	509053.5	2275534.3	508111.1	2274298.1	Картометрически	1	-

Сведения о местоположении измененных (уточненных) границ объекта

1. Система координат МСК-45, зона 2

2. Сведения о характерных точках границ объекта

Обозначение характерных точек границ	Существующие координаты, м		Измененные (уточненные) координаты, м		Метод определения координат характерной точки	Средняя квадратическая погрешность положения характерной точки (Mt), м	Описание обозначения точки на местности (при наличии)
	X	Y	X	Y			
	6	2	3	6	й метод		
739	509055.4 5	2275543.6 4	508109.9 3	2274293.7 6	Картометрически й метод	1	-
740	509055.6 7	2275544.6 4	508109.9 3	2274293.3 8	Картометрически й метод	1	-
741	509055.9 5	2275545.9 1	508106.2 8	2274275.3 8	Картометрически й метод	1	-
742	509057.3 3	2275552.2 2	508105.8 5	2274272.4 6	Картометрически й метод	1	-
743	509064.6 6	2275587.7 6	508103.8 9	2274263.4 7	Картометрически й метод	1	-
744	509066.4 6	2275596.4 1	508102.7 5	2274258.4 6	Картометрически й метод	1	-
745	509068.4 3	2275605.1 0	508092.6 1	2274210.0 7	Картометрически й метод	1	-
746	509069.3 5	2275609.2 0	508085.0 7	2274172.9 9	Картометрически й метод	1	-
747	509070.9 1	2275617.0 1	508065.6 2	2274176.8 6	Картометрически й метод	1	-
748	509074.0 1	2275633.3 8	508061.1 4	2274177.8 4	Картометрически й метод	1	-
749	509077.1 0	2275647.6 4	508053.3 7	2274179.3 3	Картометрически й метод	1	-
750	509062.0 3	2275650.5 3	508020.2 8	2274185.6 2	Картометрически й метод	1	-
751	509053.3 5	2275652.3 8	508014.4 0	2274186.6 8	Картометрически й метод	1	-
752	509047.5 6	2275653.3 9	508006.8 6	2274188.5 5	Картометрически й метод	1	-
753	509036.5 4	2275655.5 3	508002.4 5	2274189.6 4	Картометрически й метод	1	-
754	509030.6 2	2275623.5 1	508005.3 2	2274205.6 9	Картометрически й метод	1	-
755	509014.5 7	2275626.6 0	508009.8 0	2274204.9 1	Картометрически й метод	1	-
756	509011.3 3	2275627.2 4	508012.3 2	2274204.4 8	Картометрически й метод	1	-
757	509006.7 1	2275628.1 3	508013.0 4	2274208.5 8	Картометрически й метод	1	-
758	508998.0 5	2275629.8 0	508014.3 5	2274216.1 1	Картометрически й метод	1	-
759	508992.2 8	2275630.9 1	508014.6 9	2274217.8 9	Картометрически й метод	1	-
760	508983.5 7	2275632.4 1	508015.2 3	2274220.9 5	Картометрически й метод	1	-
761	508982.6 8	2275631.9 9	508026.3 1	2274218.7 0	Картометрически й метод	1	-
762	508980.5 6	2275632.3 6	508026.8 6	2274221.7 9	Картометрически й метод	1	-
763	508965.8 9	2275634.8 5	508027.3 9	2274224.7 6	Картометрически й метод	1	-
764	508964.4 0	2275626.4 5	508008.8 2	2274228.8 4	Картометрически й метод	1	-
765	508961.3 8	2275610.0 6	508009.2 4	2274230.8 1	Картометрически й метод	1	-

Сведения о местоположении измененных (уточненных) границ объекта

1. Система координат МСК-45, зона 2

2. Сведения о характерных точках границ объекта

Обозначение характерных точек границ	Существующие координаты, м		Измененные (уточненные) координаты, м		Метод определения координат характерной точки	Средняя квадратическая погрешность положения характерной точки (Mt), м	Описание обозначения точки на местности (при наличии)
	X	Y	X	Y			
766	508957.28	2275588.08	508011.13	2274239.64	Картометрический метод	1	-
767	508954.51	2275578.34	508014.83	2274256.92	Картометрический метод	1	-
768	508953.13	2275573.56	508019.99	2274281.03	Картометрический метод	1	-
769	508952.26	2275571.16	508022.31	2274291.85	Картометрический метод	1	-
770	508957.17	2275569.63	508024.49	2274302.05	Картометрический метод	1	-
771	508955.51	2275561.37	508029.30	2274324.55	Картометрический метод	1	-
772	508953.50	2275551.36	508026.37	2274325.20	Картометрический метод	1	-
773	508965.54	2275549.27	508028.40	2274334.99	Картометрический метод	1	-
774	508961.61	2275530.13	508026.77	2274335.29	Картометрический метод	1	-
775	508958.41	2275511.40	508007.98	2274338.64	Картометрический метод	1	-
776	508940.46	2275514.74	508003.06	2274339.52	Картометрический метод	1	-
777	508936.41	2275515.50	508008.17	2274365.94	Картометрический метод	1	-
778	508932.69	2275516.17	508010.49	2274377.98	Картометрический метод	1	-
731	508930.37	2275477.95	508014.58	2274396.20	Картометрический метод	1	-
							-
779	509056.84	2275685.42	508894.66	2274427.66	Картометрический метод	1	-
780	509054.18	2275672.86	508906.90	2274425.18	Картометрический метод	1	-
781	509057.13	2275672.26	508931.18	2274420.28	Картометрический метод	1	-
782	509080.95	2275667.36	508929.77	2274414.21	Картометрический метод	1	-
783	509082.25	2275667.14	508929.39	2274412.80	Картометрический метод	1	-
784	509086.21	2275687.99	508928.47	2274408.55	Картометрический метод	1	-
785	509085.25	2275688.21	508927.46	2274408.77	Картометрический метод	1	-
786	509086.09	2275692.27	508926.76	2274405.42	Картометрический метод	1	-
787	509101.76	2275768.26	508927.75	2274405.21	Картометрический метод	1	-
788	509123.49	2275871.02	508926.69	2274400.26	Картометрический метод	1	-
789	509102.03	2275874.09	508921.03	2274374.80	Картометрический метод	1	-
790	509098.48	2275858.02	508920.25	2274370.81	Картометрический метод	1	-
791	509095.74	2275849.29	508909.80	2274372.93	Картометрический метод	1	-

Сведения о местоположении измененных (уточненных) границ объекта

1. Система координат МСК-45, зона 2

2. Сведения о характерных точках границ объекта

Обозначение характерных точек границ	Существующие координаты, м		Измененные (уточненные) координаты, м		Метод определения координат характерной точки	Средняя квадратическая погрешность положения характерной точки (Mt), м	Описание обозначения точки на местности (при наличии)
	X	Y	X	Y			
792	509090.2 6	2275850.2 2	508906.4 0	2274356.3 3	Картометрический метод	1	-
793	509086.6 4	2275836.0 1	508917.1 2	2274353.9 9	Картометрический метод	1	-
794	509038.3 0	2275845.0 4	508916.4 3	2274349.9 4	Картометрический метод	1	-
795	509037.7 1	2275842.0 9	508915.5 2	2274344.6 5	Картометрический метод	1	-
796	509035.5 8	2275834.4 8	508912.6 0	2274345.2 7	Картометрический метод	1	-
797	509034.8 9	2275831.3 2	508910.8 3	2274336.1 9	Картометрический метод	1	-
798	509035.2 0	2275830.1 2	508903.8 9	2274337.0 9	Картометрический метод	1	-
799	509033.9 9	2275822.8 3	508901.0 8	2274322.9 0	Картометрический метод	1	-
800	509033.3 2	2275818.4 7	508879.4 6	2274326.9 0	Картометрический метод	1	-
801	509033.3 2	2275818.1 3	508874.1 5	2274327.8 8	Картометрический метод	1	-
802	509032.4 6	2275812.6 7	508875.1 4	2274332.2 7	Картометрический метод	1	-
779	509056.8 4	2275685.4 2	508894.6 6	2274427.6 6	Картометрический метод	1	-
							-
803	509048.6 7	2277608.3 8	508822.0 1	2274432.2 2	Картометрический метод	1	-
804	509048.4 5	2277608.6 1	508830.4 4	2274430.5 7	Картометрический метод	1	-
805	509034.5 8	2277623.2 9	508829.3 4	2274425.3 5	Картометрический метод	1	-
806	509019.6 0	2277610.2 5	508822.3 6	2274391.1 4	Картометрический метод	1	-
807	509014.2 4	2277605.6 8	508821.6 1	2274387.8 0	Картометрический метод	1	-
808	508975.4 1	2277572.5 4	508819.7 7	2274378.5 5	Картометрический метод	1	-
809	508985.7 1	2277560.8 5	508823.6 2	2274377.7 3	Картометрический метод	1	-
810	509003.1 4	2277541.1 0	508821.9 7	2274370.0 7	Картометрический метод	1	-
811	509035.1 5	2277511.0 5	508812.1 5	2274324.5 6	Картометрический метод	1	-
812	509045.2 6	2277512.1 0	508808.8 9	2274325.2 4	Картометрический метод	1	-
813	509069.6 1	2277546.3 1	508801.7 0	2274326.7 6	Картометрический метод	1	-
814	509083.5 5	2277565.9 0	508809.0 0	2274361.2 1	Картометрический метод	1	-
815	509085.5 1	2277568.6 6	508809.2 6	2274361.1 4	Картометрический метод	1	-
816	509075.0 6	2277580.0 8	508809.8 8	2274361.1 0	Картометрический метод	1	-
817	-	-	508812.1 8	2274371.9 3	Картометрический метод	1	-

Сведения о местоположении измененных (уточненных) границ объекта

1. Система координат МСК-45, зона 2

2. Сведения о характерных точках границ объекта

Обозначение характерных точек границ	Существующие координаты, м		Измененные (уточненные) координаты, м		Метод определения координат характерной точки	Средняя квадратическая погрешность положения характерной точки (Mt), м	Описание обозначения точки на местности (при наличии)
	X	Y	X	Y			
818	-	-	508813.8 1	2274379.6 1	Картометрически й метод	1	-
819	-	-	508811.9 1	2274380.1 5	Картометрически й метод	1	-
820	-	-	508810.2 6	2274372.3 0	Картометрически й метод	1	-
821	-	-	508799.6 2	2274321.4 8	Картометрически й метод	1	-
822	-	-	508807.9 7	2274319.8 1	Картометрически й метод	1	-
823	-	-	508800.0 6	2274281.3 0	Картометрически й метод	1	-
824	-	-	508798.8 1	2274275.2 7	Картометрически й метод	1	-
825	-	-	508794.0 6	2274253.4 4	Картометрически й метод	1	-
826	-	-	508741.9 4	2274265.3 1	Картометрически й метод	1	-
827	-	-	508747.1 4	2274288.0 6	Картометрически й метод	1	-
828	-	-	508751.7 5	2274286.9 8	Картометрически й метод	1	-
829	-	-	508753.7 0	2274286.5 3	Картометрически й метод	1	-
830	-	-	508757.5 9	2274285.6 2	Картометрически й метод	1	-
831	-	-	508761.6 3	2274302.8 8	Картометрически й метод	1	-
832	-	-	508763.3 4	2274310.2 5	Картометрически й метод	1	-
833	-	-	508759.4 4	2274311.1 6	Картометрически й метод	1	-
834	-	-	508757.4 9	2274311.6 1	Картометрически й метод	1	-
835	-	-	508759.5 9	2274321.1 5	Картометрически й метод	1	-
836	-	-	508751.1 0	2274323.3 5	Картометрически й метод	1	-
837	-	-	508751.7 3	2274326.4 2	Картометрически й метод	1	-
838	-	-	508752.6 7	2274330.9 7	Картометрически й метод	1	-
839	-	-	508754.0 5	2274330.9 5	Картометрически й метод	1	-
840	-	-	508754.7 3	2274331.9 4	Картометрически й метод	1	-
841	-	-	508755.5 8	2274335.5 9	Картометрически й метод	1	-
842	-	-	508762.5 4	2274371.1 8	Картометрически й метод	1	-
843	-	-	508770.8 3	2274369.5 2	Картометрически й метод	1	-
844	-	-	508772.6 8	2274379.9 2	Картометрически й метод	1	-
845	-	-	508774.8	2274379.5	Картометрически	1	-

Сведения о местоположении измененных (уточненных) границ объекта

1. Система координат МСК-45, зона 2

2. Сведения о характерных точках границ объекта

Обозначение характерных точек границ	Существующие координаты, м		Измененные (уточненные) координаты, м		Метод определения координат характерной точки	Средняя квадратическая погрешность положения характерной точки (Mt), м	Описание обозначения точки на местности (при наличии)
	X	Y	X	Y			
			2	3	й метод		
846	-	-	508775.3 7	2274383.3 5	Картометрически й метод	1	-
847	-	-	508773.2 1	2274383.7 7	Картометрически й метод	1	-
848	-	-	508778.3 2	2274411.4 7	Картометрически й метод	1	-
849	-	-	508780.7 2	2274411.0 4	Картометрически й метод	1	-
850	-	-	508785.5 3	2274410.1 6	Картометрически й метод	1	-
803	509048.6 7	2277608.3 8	508822.0 1	2274432.2 2	Картометрически й метод	1	-
							-
851	509016.7 5	2273734.3 6	508565.8 3	2274462.1 3	Картометрически й метод	1	-
852	509022.5 1	2273729.3 1	508570.3 2	2274461.0 2	Картометрически й метод	1	-
853	509023.4 8	2273728.4 6	508584.0 9	2274457.6 3	Картометрически й метод	1	-
854	509025.0 5	2273727.2 3	508581.6 8	2274448.3 7	Картометрически й метод	1	-
855	509063.3 6	2273697.3 6	508608.8 8	2274442.5 0	Картометрически й метод	1	-
856	509070.5 1	2273706.5 6	508609.1 7	2274443.7 3	Картометрически й метод	1	-
857	509073.5 7	2273727.8 1	508631.3 1	2274438.5 6	Картометрически й метод	1	-
858	509076.5 5	2273744.6 0	508629.4 6	2274433.5 6	Картометрически й метод	1	-
859	509076.2 6	2273749.4 7	508623.4 1	2274409.6 4	Картометрически й метод	1	-
860	509055.0 5	2273756.9 8	508618.9 0	2274407.2 2	Картометрически й метод	1	-
861	509049.0 9	2273759.3 4	508609.0 8	2274406.6 6	Картометрически й метод	1	-
862	509047.1 6	2273760.1 1	508605.7 1	2274392.8 1	Картометрически й метод	1	-
863	509042.3 5	2273760.5 5	508605.1 8	2274388.6 6	Картометрически й метод	1	-
864	509037.9 7	2273760.9 6	508603.8 6	2274380.3 4	Картометрически й метод	1	-
865	509005.9 2	2273763.9 5	508604.7 2	2274380.1 7	Картометрически й метод	1	-
866	509004.3 2	2273759.6 0	508612.9 5	2274378.2 0	Картометрически й метод	1	-
867	509003.8 0	2273758.2 0	508611.4 5	2274371.7 6	Картометрически й метод	1	-
868	509003.6 9	2273757.9 1	508603.3 2	2274373.7 0	Картометрически й метод	1	-
869	509002.3 2	2273754.1 1	508602.2 4	2274373.9 7	Картометрически й метод	1	-
870	509002.1 5	2273753.6 2	508597.1 9	2274375.6 2	Картометрически й метод	1	-
871	509001.6	2273752.2	508591.4	2274377.4	Картометрически	1	-

Сведения о местоположении измененных (уточненных) границ объекта

1. Система координат МСК-45, зона 2

2. Сведения о характерных точках границ объекта

Обозначение характерных точек границ	Существующие координаты, м		Измененные (уточненные) координаты, м		Метод определения координат характерной точки	Средняя квадратическая погрешность положения характерной точки (Mt), м	Описание обозначения точки на местности (при наличии)
	X	Y	X	Y			
	3	3	8	7	й метод		
872	509000.35	2273748.70	508585.82	2274379.31	Картометрический метод	1	-
873	-	-	508570.90	2274384.00	Картометрический метод	1	-
874	-	-	508570.67	2274383.37	Картометрический метод	1	-
875	-	-	508563.31	2274384.97	Картометрический метод	1	-
876	-	-	508559.93	2274386.19	Картометрический метод	1	-
877	-	-	508548.17	2274390.45	Картометрический метод	1	-
878	-	-	508547.02	2274386.72	Картометрический метод	1	-
879	-	-	508545.26	2274382.18	Картометрический метод	1	-
880	-	-	508536.02	2274384.03	Картометрический метод	1	-
881	-	-	508533.94	2274375.59	Картометрический метод	1	-
882	-	-	508529.57	2274376.68	Картометрический метод	1	-
883	-	-	508512.82	2274380.88	Картометрический метод	1	-
884	-	-	508512.24	2274381.02	Картометрический метод	1	-
885	-	-	508508.73	2274381.90	Картометрический метод	1	-
886	-	-	508498.76	2274384.36	Картометрический метод	1	-
887	-	-	508496.03	2274385.05	Картометрический метод	1	-
888	-	-	508493.29	2274385.73	Картометрический метод	1	-
889	-	-	508486.84	2274387.35	Картометрический метод	1	-
890	-	-	508488.14	2274392.48	Картометрический метод	1	-
891	-	-	508482.10	2274394.18	Картометрический метод	1	-
892	-	-	508473.71	2274396.55	Картометрический метод	1	-
893	-	-	508475.29	2274405.12	Картометрический метод	1	-
894	-	-	508478.16	2274417.62	Картометрический метод	1	-
895	-	-	508477.81	2274417.72	Картометрический метод	1	-
896	-	-	508480.89	2274431.00	Картометрический метод	1	-
897	-	-	508481.69	2274432.12	Картометрический метод	1	-
898	-	-	508484.57	2274444.28	Картометрический метод	1	-

Сведения о местоположении измененных (уточненных) границ объекта

1. Система координат МСК-45, зона 2

2. Сведения о характерных точках границ объекта

Обозначение характерных точек границ	Существующие координаты, м		Измененные (уточненные) координаты, м		Метод определения координат характерной точки	Средняя квадратическая погрешность положения характерной точки (Mt), м	Описание обозначения точки на местности (при наличии)
	X	Y	X	Y			
899	-	-	508498.2 7	2274440.9 1	Картометрический метод	1	-
900	-	-	508501.9 2	2274440.0 5	Картометрический метод	1	-
901	-	-	508503.5 2	2274446.8 8	Картометрический метод	1	-
902	-	-	508557.5 0	2274434.0 2	Картометрический метод	1	-
903	-	-	508558.5 1	2274434.0 4	Картометрический метод	1	-
904	-	-	508561.1 1	2274443.9 6	Картометрический метод	1	-
851	509016.7 5	2273734.3 6	508565.8 3	2274462.1 3	Картометрический метод	1	-
							-
905	510962.7 2	2276997.8 7	508174.1 0	2274467.6 1	Картометрический метод	1	-
906	510961.6 1	2277002.9 6	508184.6 3	2274464.3 3	Картометрический метод	1	-
907	510959.9 9	2277010.1 4	508194.1 7	2274461.3 8	Картометрический метод	1	-
908	510956.4 2	2277025.8 7	508229.7 6	2274452.6 1	Картометрический метод	1	-
909	510955.9 4	2277027.0 1	508243.2 0	2274445.8 2	Картометрический метод	1	-
910	510950.2 7	2277051.4 1	508248.4 9	2274442.8 9	Картометрический метод	1	-
911	510949.3 4	2277055.4 9	508251.0 0	2274441.0 3	Картометрический метод	1	-
912	510904.2 6	2277044.2 3	508257.0 2	2274438.2 7	Картометрический метод	1	-
913	510919.0 8	2276986.5 3	508262.7 1	2274436.3 5	Картометрический метод	1	-
914	510922.5 3	2276987.4 0	508268.4 3	2274434.4 5	Картометрический метод	1	-
915	510936.7 7	2276990.9 7	508275.7 7	2274432.6 9	Картометрический метод	1	-
916	510940.1 7	2276991.8 2	508273.3 1	2274423.3 2	Картометрический метод	1	-
917	510943.4 2	2276992.6 4	508274.2 2	2274422.5 7	Картометрический метод	1	-
918	510949.4 1	2276994.1 4	508279.3 7	2274421.1 7	Картометрический метод	1	-
919	510955.4 1	2276995.6 4	508269.1 9	2274372.9 0	Картометрический метод	1	-
920	-	-	508266.0 0	2274373.4 0	Картометрический метод	1	-
921	-	-	508262.2 4	2274374.2 7	Картометрический метод	1	-
922	-	-	508161.9 1	2274397.0 3	Картометрический метод	1	-
923	-	-	508159.7 3	2274400.3 7	Картометрический метод	1	-
924	-	-	508166.1 2	2274430.3 7	Картометрический метод	1	-

Сведения о местоположении измененных (уточненных) границ объекта

1. Система координат МСК-45, зона 2

2. Сведения о характерных точках границ объекта

Обозначение характерных точек границ	Существующие координаты, м		Измененные (уточненные) координаты, м		Метод определения координат характерной точки	Средняя квадратическая погрешность положения характерной точки (Mt), м	Описание обозначения точки на местности (при наличии)
	X	Y	X	Y			
925	-	-	508168.0 9	2274439.5 8	Картометрический метод	1	-
905	510962.7 2	2276997.8 7	508174.1 0	2274467.6 1	Картометрический метод	1	-
926	510956.0 1	2276500.0 2	508907.9 1	2274493.0 0	Картометрический метод	1	-
927	510950.0 3	2276537.7 3	508926.1 2	2274489.1 8	Картометрический метод	1	-
928	510946.8 0	2276536.8 8	508928.8 5	2274488.1 8	Картометрический метод	1	-
929	510896.5 2	2276523.6 3	508931.5 9	2274486.6 7	Картометрический метод	1	-
930	510917.3 7	2276487.3 3	508937.5 9	2274485.5 2	Картометрический метод	1	-
931	510941.1 8	2276492.6 1	508936.6 5	2274479.0 6	Картометрический метод	1	-
932	-	-	508935.6 2	2274474.7 0	Картометрический метод	1	-
933	-	-	508932.7 9	2274475.2 9	Картометрический метод	1	-
934	-	-	508931.8 9	2274469.4 2	Картометрический метод	1	-
935	-	-	508930.0 6	2274455.6 7	Картометрический метод	1	-
936	-	-	508928.8 6	2274448.2 9	Картометрический метод	1	-
937	-	-	508928.8 0	2274447.9 4	Картометрический метод	1	-
938	-	-	508917.5 8	2274450.3 8	Картометрический метод	1	-
939	-	-	508902.6 3	2274454.2 9	Картометрический метод	1	-
940	-	-	508900.5 9	2274454.9 1	Картометрический метод	1	-
941	-	-	508901.1 3	2274457.0 0	Картометрический метод	1	-
942	-	-	508901.6 1	2274460.0 5	Картометрический метод	1	-
943	-	-	508902.3 6	2274464.7 5	Картометрический метод	1	-
944	-	-	508903.8 0	2274470.8 3	Картометрический метод	1	-
926	510956.0 1	2276500.0 2	508907.9 1	2274493.0 0	Картометрический метод	1	-
945	514532.9 1	2278085.3 8	507988.7 2	2274655.1 7	Картометрический метод	1	-
946	514542.8 8	2278037.4 2	508007.8 6	2274651.0 4	Картометрический метод	1	-
947	514543.7 2	2278033.4 2	508046.2 1	2274642.8 0	Картометрический метод	1	-
948	514559.1 2	2277959.3 0	508037.6 1	2274603.1 3	Картометрический метод	1	-
949	514560.7	2277950.6	508036.2	2274595.9	Картометрический метод	1	-

Сведения о местоположении измененных (уточненных) границ объекта							
1. Система координат МСК-45, зона 2							
2. Сведения о характерных точках границ объекта							
Обозначение характерных точек границ	Существующие координаты, м		Измененные (уточненные) координаты, м		Метод определения координат характерной точки	Средняя квадратическая погрешность положения характерной точки (Mt), м	Описание обозначения точки на местности (при наличии)
	X	Y	X	Y			
	1	2	5	0	й метод		
950	514593.8 6	2277959.0 5	508028.1 5	2274558.7 3	Картометрически й метод	1	-
951	514642.5 6	2277970.3 7	508025.9 4	2274548.3 6	Картометрически й метод	1	-
952	514624.4 2	2278048.2 9	508020.0 6	2274520.7 3	Картометрически й метод	1	-
953	514618.6 7	2278070.8 0	508019.3 0	2274517.7 2	Картометрически й метод	1	-
954	514615.1 1	2278085.5 5	508018.2 1	2274511.7 9	Картометрически й метод	1	-
955	514608.7 6	2278112.5 4	508016.5 2	2274503.7 2	Картометрически й метод	1	-
956	514608.0 4	2278112.3 6	508015.6 0	2274498.8 6	Картометрически й метод	1	-
957	514601.0 1	2278139.9 0	508014.1 6	2274491.1 9	Картометрически й метод	1	-
958	514571.6 5	2278131.5 6	508005.8 8	2274452.4 9	Картометрически й метод	1	-
959	514547.2 8	2278124.3 0	508004.3 5	2274444.7 3	Картометрически й метод	1	-
960	514523.4 0	2278118.1 6	508003.1 4	2274439.4 5	Картометрически й метод	1	-
961	-	-	508002.0 7	2274434.2 2	Картометрически й метод	1	-
962	-	-	508000.4 8	2274426.5 0	Картометрически й метод	1	-
963	-	-	507986.3 0	2274429.4 7	Картометрически й метод	1	-
964	-	-	507981.6 5	2274429.7 0	Картометрически й метод	1	-
965	-	-	507945.7 0	2274437.1 8	Картометрически й метод	1	-
966	-	-	507945.7 3	2274437.8 9	Картометрически й метод	1	-
967	-	-	507919.3 8	2274442.9 8	Картометрически й метод	1	-
968	-	-	507908.1 3	2274445.7 1	Картометрически й метод	1	-
969	-	-	507884.4 8	2274456.8 0	Картометрически й метод	1	-
970	-	-	507899.9 7	2274508.3 2	Картометрически й метод	1	-
971	-	-	507919.9 7	2274517.6 2	Картометрически й метод	1	-
972	-	-	507929.3 7	2274544.3 6	Картометрически й метод	1	-
973	-	-	507932.4 2	2274543.4 6	Картометрически й метод	1	-
974	-	-	507944.4 1	2274586.9 1	Картометрически й метод	1	-
975	-	-	507947.0 1	2274586.2 3	Картометрически й метод	1	-
976	-	-	507950.7 1	2274585.1 9	Картометрически й метод	1	-

Сведения о местоположении измененных (уточненных) границ объекта

1. Система координат МСК-45, зона 2

2. Сведения о характерных точках границ объекта

Обозначение характерных точек границ	Существующие координаты, м		Измененные (уточненные) координаты, м		Метод определения координат характерной точки	Средняя квадратическая погрешность положения характерной точки (Mt), м	Описание обозначения точки на местности (при наличии)
	X	Y	X	Y			
977	-	-	507952.4 6	2274588.4 7	Картометрический метод	1	-
978	-	-	507958.4 8	2274592.2 7	Картометрический метод	1	-
979	-	-	507979.6 5	2274607.4 1	Картометрический метод	1	-
980	-	-	507986.2 4	2274605.7 6	Картометрический метод	1	-
981	-	-	507986.3 2	2274606.6 2	Картометрический метод	1	-
982	-	-	507987.7 0	2274612.6 3	Картометрический метод	1	-
983	-	-	507988.8 5	2274618.6 5	Картометрический метод	1	-
984	-	-	507985.8 0	2274619.2 5	Картометрический метод	1	-
985	-	-	507984.8 4	2274619.4 5	Картометрический метод	1	-
986	-	-	507985.0 4	2274621.2 6	Картометрический метод	1	-
987	-	-	507986.3 7	2274633.5 4	Картометрический метод	1	-
945	514532.9 1	2278085.3 8	507988.7 2	2274655.1 7	Картометрический метод	1	-
							-
988	514543.7 0	2277744.8 6	508395.7 7	2274659.3 0	Картометрический метод	1	-
989	514543.1 2	2277755.7 2	508397.8 6	2274658.8 5	Картометрический метод	1	-
990	514539.9 2	2277814.9 0	508428.1 9	2274652.4 4	Картометрический метод	1	-
991	514528.0 2	2277908.2 5	508427.9 7	2274651.4 6	Картометрический метод	1	-
992	514524.0 7	2277929.1 4	508429.5 1	2274651.1 0	Картометрический метод	1	-
993	514504.1 0	2277923.6 5	508426.8 4	2274639.4 3	Картометрический метод	1	-
994	514472.0 1	2277914.3 4	508436.1 4	2274637.7 1	Картометрический метод	1	-
995	514409.7 6	2277897.0 6	508439.0 4	2274636.8 2	Картометрический метод	1	-
996	514397.6 0	2277893.5 9	508444.1 1	2274633.5 5	Картометрический метод	1	-
997	514391.9 1	2277892.1 0	508444.7 2	2274630.5 6	Картометрический метод	1	-
998	514380.8 9	2277888.3 8	508439.6 4	2274604.4 4	Картометрический метод	1	-
999	514368.6 4	2277885.1 9	508436.0 5	2274605.1 9	Картометрический метод	1	-
1000	514372.4 3	2277869.9 1	508435.4 4	2274602.6 2	Картометрический метод	1	-
1001	514373.4 7	2277861.8 6	508430.0 9	2274604.0 3	Картометрический метод	1	-
1002	514376.3 6	2277849.8 4	508426.9 0	2274604.8 6	Картометрический метод	1	-

Сведения о местоположении измененных (уточненных) границ объекта

1. Система координат МСК-45, зона 2

2. Сведения о характерных точках границ объекта

Обозначение характерных точек границ	Существующие координаты, м		Измененные (уточненные) координаты, м		Метод определения координат характерной точки	Средняя квадратическая погрешность положения характерной точки (Mt), м	Описание обозначения точки на местности (при наличии)
	X	Y	X	Y			
1003	514392.5 1	2277780.8 4	508427.1 1	2274606.1 0	Картометрически й метод	1	-
1004	514394.9 8	2277769.9 8	508426.2 8	2274606.2 1	Картометрически й метод	1	-
1005	514400.3 8	2277746.3 1	508425.3 2	2274599.9 4	Картометрически й метод	1	-
1006	514407.5 5	2277716.2 4	508423.5 4	2274591.7 1	Картометрически й метод	1	-
1007	-	-	508405.9 1	2274595.0 6	Картометрически й метод	1	-
1008	-	-	508400.7 7	2274571.2 2	Картометрически й метод	1	-
1009	-	-	508399.6 2	2274565.3 8	Картометрически й метод	1	-
1010	-	-	508375.7 2	2274570.5 5	Картометрически й метод	1	-
1011	-	-	508372.5 0	2274571.2 3	Картометрически й метод	1	-
1012	-	-	508363.1 5	2274573.1 8	Картометрически й метод	1	-
1013	-	-	508351.4 8	2274575.6 8	Картометрически й метод	1	-
1014	-	-	508351.3 8	2274575.2 2	Картометрически й метод	1	-
1015	-	-	508337.0 1	2274578.6 9	Картометрически й метод	1	-
1016	-	-	508344.4 6	2274611.7 0	Картометрически й метод	1	-
1017	-	-	508346.3 5	2274620.2 8	Картометрически й метод	1	-
1018	-	-	508347.1 9	2274623.8 7	Картометрически й метод	1	-
1019	-	-	508364.5 8	2274620.4 2	Картометрически й метод	1	-
1020	-	-	508368.6 2	2274622.6 9	Картометрически й метод	1	-
1021	-	-	508369.1 2	2274622.5 8	Картометрически й метод	1	-
1022	-	-	508371.4 8	2274633.1 8	Картометрически й метод	1	-
1023	-	-	508371.9 5	2274635.3 2	Картометрически й метод	1	-
1024	-	-	508371.7 2	2274635.4 1	Картометрически й метод	1	-
1025	-	-	508376.2 5	2274652.7 5	Картометрически й метод	1	-
1026	-	-	508375.9 0	2274652.8 4	Картометрически й метод	1	-
1027	-	-	508377.1 2	2274659.1 6	Картометрически й метод	1	-
1028	-	-	508389.6 7	2274656.5 4	Картометрически й метод	1	-
1029	-	-	508391.0 0	2274656.2 8	Картометрически й метод	1	-
1030	-	-	508394.8	2274655.5	Картометрически	1	-

Сведения о местоположении измененных (уточненных) границ объекта

1. Система координат МСК-45, зона 2

2. Сведения о характерных точках границ объекта

Обозначение характерных точек границ	Существующие координаты, м		Измененные (уточненные) координаты, м		Метод определения координат характерной точки	Средняя квадратическая погрешность положения характерной точки (Mt), м	Описание обозначения точки на местности (при наличии)
	X	Y	X	Y			
			7	2	й метод		
1031	-	-	508395.4 7	2274658.3 7	Картометрически й метод	1	-
988	514543.7 0	2277744.8 6	508395.7 7	2274659.3 0	Картометрически й метод	1	-
1032	514059.9 3	2278276.7 6	508943.0 3	2274672.2 2	Картометрически й метод	1	-
1033	514077.5 3	2278166.1 9	508947.8 6	2274671.1 8	Картометрически й метод	1	-
1034	514127.0 8	2278191.6 0	508957.5 7	2274669.1 0	Картометрически й метод	1	-
1035	514191.2 6	2278224.4 9	508962.0 3	2274668.0 2	Картометрически й метод	1	-
1036	514220.5 6	2278239.2 8	508987.2 0	2274662.8 9	Картометрически й метод	1	-
1037	514251.9 2	2278251.8 1	509019.3 3	2274656.3 9	Картометрически й метод	1	-
1038	514343.7 8	2278285.9 4	509021.9 9	2274655.8 9	Картометрически й метод	1	-
1039	514354.8 4	2278293.3 7	509025.9 2	2274655.1 5	Картометрически й метод	1	-
1040	514362.3 1	2278298.3 9	509023.1 7	2274640.8 4	Картометрически й метод	1	-
1041	514381.5 7	2278316.2 7	509019.7 5	2274639.2 6	Картометрически й метод	1	-
1042	514389.0 9	2278326.8 2	509016.9 5	2274631.7 9	Картометрически й метод	1	-
1043	514396.5 0	2278341.7 9	509015.6 0	2274626.0 2	Картометрически й метод	1	-
1044	514400.6 1	2278352.8 5	509012.6 8	2274626.0 3	Картометрически й метод	1	-
1045	514404.5 9	2278367.8 3	509011.6 2	2274621.2 8	Картометрически й метод	1	-
1046	514406.4 9	2278381.5 5	508997.0 4	2274624.5 0	Картометрически й метод	1	-
1047	514407.1 3	2278392.8 7	508991.5 6	2274625.8 0	Картометрически й метод	1	-
1048	514408.9 2	2278413.1 8	508988.7 6	2274626.5 1	Картометрически й метод	1	-
1049	514383.2 3	2278513.9 1	508988.3 0	2274624.8 5	Картометрически й метод	1	-
1050	514367.7 0	2278510.8 6	508987.6 3	2274622.0 2	Картометрически й метод	1	-
1051	514373.7 4	2278461.2 8	508989.0 6	2274621.7 5	Картометрически й метод	1	-
1052	514361.1 5	2278438.2 0	508987.2 6	2274614.3 1	Картометрически й метод	1	-
1053	514334.6 8	2278469.6 2	508984.7 2	2274604.9 0	Картометрически й метод	1	-
1054	514326.7 6	2278492.0 6	508984.0 6	2274600.5 0	Картометрически й метод	1	-
1055	514297.8 0	2278518.1 1	508983.7 5	2274598.8 9	Картометрически й метод	1	-
1056	514291.6	2278537.9	508978.1	2274600.1	Картометрически	1	-

Сведения о местоположении измененных (уточненных) границ объекта							
1. Система координат МСК-45, зона 2							
2. Сведения о характерных точках границ объекта							
Обозначение характерных точек границ	Существующие координаты, м		Измененные (уточненные) координаты, м		Метод определения координат характерной точки	Средняя квадратическая погрешность положения характерной точки (Mt), м	Описание обозначения точки на местности (при наличии)
	X	Y	X	Y			
	1	7	3	2	й метод		
1057	514271.1 1	2278525.0 7	508961.8 0	2274604.0 7	Картометрически й метод	1	-
1058	514265.0 6	2278491.5 4	508959.4 3	2274604.5 1	Картометрически й метод	1	-
1059	514229.5 3	2278401.3 9	508958.4 1	2274600.1 4	Картометрически й метод	1	-
1060	514179.2 0	2278355.6 4	508956.9 3	2274593.7 5	Картометрически й метод	1	-
1061	514179.1 3	2278300.5 4	508953.5 8	2274572.6 5	Картометрически й метод	1	-
1062	514149.8 3	2278279.7 5	508952.9 4	2274568.7 0	Картометрически й метод	1	-
1063	514128.7 8	2278283.3 9	508952.8 3	2274568.0 2	Картометрически й метод	1	-
1064	514078.0 1	2278339.4 8	508943.1 6	2274570.4 6	Картометрически й метод	1	-
1065	514039.9 8	2278358.9 1	508938.6 3	2274571.2 7	Картометрически й метод	1	-
1066	514010.9 3	2278355.6 2	508923.3 0	2274574.0 2	Картометрически й метод	1	-
1067	-	-	508924.1 4	2274577.9 4	Картометрически й метод	1	-
1068	-	-	508928.2 7	2274597.3 2	Картометрически й метод	1	-
1069	-	-	508929.2 3	2274601.9 1	Картометрически й метод	1	-
1070	-	-	508935.6 0	2274633.3 3	Картометрически й метод	1	-
1071	-	-	508940.0 5	2274655.1 3	Картометрически й метод	1	-
1072	-	-	508940.8 9	2274659.1 7	Картометрически й метод	1	-
1073	-	-	508941.3 6	2274663.6 1	Картометрически й метод	1	-
1032	514059.9 3	2278276.7 6	508943.0 3	2274672.2 2	Картометрически й метод	1	-
							-
1074	511775.1 2	2277640.4 2	509708.5 2	2274799.9 1	Картометрически й метод	1	-
1075	511751.2 5	2277683.6 2	509716.4 7	2274788.8 4	Картометрически й метод	1	-
1076	511730.9 0	2277678.1 4	509717.5 8	2274777.5 6	Картометрически й метод	1	-
1077	511743.2 7	2277632.1 4	509717.9 6	2274775.0 0	Картометрически й метод	1	-
1078	-	-	509719.0 3	2274771.4 5	Картометрически й метод	1	-
1079	-	-	509719.5 3	2274768.5 0	Картометрически й метод	1	-
1080	-	-	509721.0 8	2274764.1 2	Картометрически й метод	1	-
1081	-	-	509721.9 0	2274761.8 4	Картометрически й метод	1	-
1082	-	-	509737.7	2274761.7	Картометрически	1	-

Сведения о местоположении измененных (уточненных) границ объекта

1. Система координат МСК-45, зона 2

2. Сведения о характерных точках границ объекта

Обозначение характерных точек границ	Существующие координаты, м		Измененные (уточненные) координаты, м		Метод определения координат характерной точки	Средняя квадратическая погрешность положения характерной точки (Mt), м	Описание обозначения точки на местности (при наличии)
	X	Y	X	Y			
			7	0	й метод		
1083	-	-	509737.7	2274760.7	Картометрически й метод	1	-
1084	-	-	509748.3	2274760.5	Картометрически й метод	1	-
1085	-	-	509748.4	2274758.2	Картометрически й метод	1	-
1086	-	-	509748.2	2274744.3	Картометрически й метод	1	-
1087	-	-	509748.2	2274743.3	Картометрически й метод	1	-
1088	-	-	509717.5	2274743.6	Картометрически й метод	1	-
1089	-	-	509717.3	2274750.9	Картометрически й метод	1	-
1090	-	-	509714.2	2274750.7	Картометрически й метод	1	-
1091	-	-	509713.5	2274750.0	Картометрически й метод	1	-
1092	-	-	509713.7	2274743.8	Картометрически й метод	1	-
1093	-	-	509709.3	2274743.4	Картометрически й метод	1	-
1094	-	-	509709.1	2274746.7	Картометрически й метод	1	-
1095	-	-	509709.1	2274749.3	Картометрически й метод	1	-
1096	-	-	509706.6	2274753.8	Картометрически й метод	1	-
1097	-	-	509703.6	2274757.0	Картометрически й метод	1	-
1098	-	-	509686.8	2274762.4	Картометрически й метод	1	-
1099	-	-	509687.4	2274766.5	Картометрически й метод	1	-
1100	-	-	509687.6	2274768.0	Картометрически й метод	1	-
1101	-	-	509696.5	2274765.8	Картометрически й метод	1	-
1102	-	-	509694.7	2274785.0	Картометрически й метод	1	-
1103	-	-	509696.0	2274798.2	Картометрически й метод	1	-
1074	511775.1	2277640.4	509708.5	2274799.9	Картометрически й метод	1	-
	2	2	2	1			-
1104	511741.3	2277701.6	508248.7	2274817.8	Картометрически й метод	1	-
	1	3	1	1			-
1105	511688.9	2277796.3	508286.0	2274810.0	Картометрически й метод	1	-
	9	3	7	6			-
1106	511655.2	2277787.2	508290.6	2274809.1	Картометрически й метод	1	-
	3	2	2	9			-
1107	511660.3	2277767.6	508295.7	2274808.2	Картометрически й метод	1	-
	5	7	2	2			-
1108	511665.4	2277748.0	508301.5	2274807.4	Картометрически	1	-

Сведения о местоположении измененных (уточненных) границ объекта							
1. Система координат МСК-45, зона 2							
2. Сведения о характерных точках границ объекта							
Обозначение характерных точек границ	Существующие координаты, м		Измененные (уточненные) координаты, м		Метод определения координат характерной точки	Средняя квадратическая погрешность положения характерной точки (Mt), м	Описание обозначения точки на местности (при наличии)
	X	Y	X	Y			
	9	8	7	7	й метод		
1109	511671.7 4	2277724.8 7	508308.6 5	2274806.0 7	Картометрически й метод	1	-
1110	511682.2 6	2277685.7 7	508309.1 1	2274805.9 8	Картометрически й метод	1	-
1111	-	-	508315.0 6	2274804.8 0	Картометрически й метод	1	-
1112	-	-	508315.3 7	2274804.7 3	Картометрически й метод	1	-
1113	-	-	508320.1 1	2274803.8 2	Картометрически й метод	1	-
1114	-	-	508334.5 5	2274801.0 5	Картометрически й метод	1	-
1115	-	-	508342.6 5	2274799.4 4	Картометрически й метод	1	-
1116	-	-	508346.8 0	2274798.6 2	Картометрически й метод	1	-
1117	-	-	508355.4 6	2274796.7 9	Картометрически й метод	1	-
1118	-	-	508345.5 4	2274748.8 0	Картометрически й метод	1	-
1119	-	-	508322.9 4	2274753.0 8	Картометрически й метод	1	-
1120	-	-	508321.1 7	2274753.4 2	Картометрически й метод	1	-
1121	-	-	508317.9 4	2274754.0 3	Картометрически й метод	1	-
1122	-	-	508293.9 8	2274758.6 2	Картометрически й метод	1	-
1123	-	-	508293.2 8	2274758.7 7	Картометрически й метод	1	-
1124	-	-	508293.4 3	2274759.2 5	Картометрически й метод	1	-
1125	-	-	508292.9 4	2274759.4 0	Картометрически й метод	1	-
1126	-	-	508295.6 7	2274776.2 2	Картометрически й метод	1	-
1127	-	-	508298.0 2	2274788.7 0	Картометрически й метод	1	-
1128	-	-	508282.6 1	2274790.8 3	Картометрически й метод	1	-
1129	-	-	508244.6 5	2274797.5 5	Картометрически й метод	1	-
1104	511741.3 1	2277701.6 3	508248.7 1	2274817.8 1	Картометрически й метод	1	-
							-
1130	513273.3 2	2277252.0 6	509325.3 9	2274830.0 9	Картометрически й метод	1	-
1131	513240.6 6	2277395.4 2	509327.6 3	2274829.4 9	Картометрически й метод	1	-
1132	513135.0 0	2277339.1 7	509331.2 5	2274828.5 1	Картометрически й метод	1	-
1133	513167.5 7	2277277.9 8	509331.2 0	2274828.2 9	Картометрически й метод	1	-
1134	513169.5	2277269.4	509335.8	2274827.2	Картометрически	1	-

Сведения о местоположении измененных (уточненных) границ объекта

1. Система координат МСК-45, зона 2

2. Сведения о характерных точках границ объекта

Обозначение характерных точек границ	Существующие координаты, м		Измененные (уточненные) координаты, м		Метод определения координат характерной точки	Средняя квадратическая погрешность положения характерной точки (Mt), м	Описание обозначения точки на местности (при наличии)
	X	Y	X	Y			
	1	5	8	4	й метод		
1135	513189.0 2	2277273.8 8	509344.6 3	2274825.2 3	Картометрически й метод	1	-
1136	513197.9 1	2277234.8 8	509344.3 4	2274823.2 2	Картометрически й метод	1	-
1137	-	-	509352.4 5	2274821.4 4	Картометрически й метод	1	-
1138	-	-	509365.2 7	2274818.8 8	Картометрически й метод	1	-
1139	-	-	509369.8 5	2274818.6 7	Картометрически й метод	1	-
1140	-	-	509374.3 4	2274817.6 7	Картометрически й метод	1	-
1141	-	-	509378.6 7	2274816.7 0	Картометрически й метод	1	-
1142	-	-	509384.1 2	2274815.4 9	Картометрически й метод	1	-
1143	-	-	509387.6 6	2274814.7 0	Картометрически й метод	1	-
1144	-	-	509391.9 1	2274813.7 5	Картометрически й метод	1	-
1145	-	-	509387.6 8	2274793.9 9	Картометрически й метод	1	-
1146	-	-	509383.4 7	2274773.6 7	Картометрически й метод	1	-
1147	-	-	509383.1 0	2274771.1 5	Картометрически й метод	1	-
1148	-	-	509381.6 4	2274764.9 7	Картометрически й метод	1	-
1149	-	-	509371.9 6	2274766.8 7	Картометрически й метод	1	-
1150	-	-	509348.5 7	2274771.5 0	Картометрически й метод	1	-
1151	-	-	509341.4 4	2274773.3 7	Картометрически й метод	1	-
1152	-	-	509341.0 6	2274773.4 6	Картометрически й метод	1	-
1153	-	-	509333.9 6	2274775.0 3	Картометрически й метод	1	-
1154	-	-	509316.6 4	2274778.4 4	Картометрически й метод	1	-
1155	-	-	509315.6 1	2274778.6 8	Картометрически й метод	1	-
1156	-	-	509324.3 6	2274826.9 9	Картометрически й метод	1	-
1157	-	-	509324.7 8	2274826.9 1	Картометрически й метод	1	-
1130	513273.3 2	2277252.0 6	509325.3 9	2274830.0 9	Картометрически й метод	1	-
1158	512875.2 2	2277567.8 1	508115.8 1	2274846.9 3	Картометрически й метод	1	-
1159	512868.8 0	2277579.7 3	508152.1 0	2274838.6 6	Картометрически й метод	1	-
1160	512962.6	2277626.6	508156.2	2274837.7	Картометрически	1	-

Сведения о местоположении измененных (уточненных) границ объекта							
1. Система координат МСК-45, зона 2							
2. Сведения о характерных точках границ объекта							
Обозначение характерных точек границ	Существующие координаты, м		Измененные (уточненные) координаты, м		Метод определения координат характерной точки	Средняя квадратическая погрешность положения характерной точки (Mt), м	Описание обозначения точки на местности (при наличии)
	X	Y	X	Y			
	3	1	5	2	й метод		
1161	512971.3 1	2277631.9 0	508160.2 6	2274836.8 2	Картометрически й метод	1	-
1162	512988.3 5	2277642.3 5	508183.7 4	2274831.7 3	Картометрически й метод	1	-
1163	513043.6 6	2277671.0 6	508186.9 6	2274830.9 3	Картометрически й метод	1	-
1164	513139.1 3	2277721.4 8	508190.6 5	2274829.9 2	Картометрически й метод	1	-
1165	513129.4 2	2277740.4 5	508191.1 1	2274829.8 3	Картометрически й метод	1	-
1166	513063.0 4	2277705.0 4	508190.9 6	2274829.1 1	Картометрически й метод	1	-
1167	513004.6 4	2277674.5 6	508184.7 4	2274802.4 8	Картометрически й метод	1	-
1168	512986.0 2	2277664.8 5	508181.0 6	2274785.6 5	Картометрически й метод	1	-
1169	512983.0 8	2277663.3 2	508174.3 3	2274787.3 1	Картометрически й метод	1	-
1170	512977.3 5	2277660.3 2	508169.7 8	2274788.3 6	Картометрически й метод	1	-
1171	512959.3 7	2277650.6 8	508169.6 0	2274787.4 8	Картометрически й метод	1	-
1172	512900.8 9	2277619.8 5	508160.5 3	2274789.4 6	Картометрически й метод	1	-
1173	512895.0 3	2277616.7 6	508159.4 9	2274784.6 0	Картометрически й метод	1	-
1174	512831.5 5	2277583.1 6	508159.2 3	2274783.4 3	Картометрически й метод	1	-
1175	512823.9 5	2277579.1 4	508158.5 8	2274780.4 0	Картометрически й метод	1	-
1176	512814.8 7	2277574.7 0	508158.5 2	2274780.1 1	Картометрически й метод	1	-
1177	512807.6 9	2277571.1 9	508155.8 4	2274767.6 9	Картометрически й метод	1	-
1178	512789.6 0	2277562.3 6	508153.9 2	2274758.9 2	Картометрически й метод	1	-
1179	512778.4 5	2277556.9 2	508153.3 4	2274759.0 5	Картометрически й метод	1	-
1180	512793.9 5	2277526.6 9	508151.9 0	2274752.9 3	Картометрически й метод	1	-
1181	512804.4 6	2277532.0 1	508149.3 6	2274741.3 7	Картометрически й метод	1	-
1182	512810.8 6	2277535.2 4	508142.2 0	2274743.5 4	Картометрически й метод	1	-
1183	512817.5 5	2277538.6 4	508133.2 7	2274745.5 4	Картометрически й метод	1	-
1184	512850.2 8	2277555.2 0	508128.7 1	2274726.7 4	Картометрически й метод	1	-
1185	512855.6 8	2277557.9 2	508126.0 0	2274727.4 8	Картометрически й метод	1	-
1186	-	-	508125.4 7	2274725.5 9	Картометрически й метод	1	-
1187	-	-	508124.7 7	2274722.1 3	Картометрически й метод	1	-

Сведения о местоположении измененных (уточненных) границ объекта

1. Система координат МСК-45, зона 2

2. Сведения о характерных точках границ объекта

Обозначение характерных точек границ	Существующие координаты, м		Измененные (уточненные) координаты, м		Метод определения координат характерной точки	Средняя квадратическая погрешность положения характерной точки (Mt), м	Описание обозначения точки на местности (при наличии)
	X	Y	X	Y			
1188	-	-	508124.1 8	2274718.8 2	Картометрически й метод	1	-
1189	-	-	508124.1 1	2274717.7 1	Картометрически й метод	1	-
1190	-	-	508123.1 3	2274712.0 5	Картометрически й метод	1	-
1191	-	-	508118.8 7	2274688.6 4	Картометрически й метод	1	-
1192	-	-	508132.6 4	2274685.7 4	Картометрически й метод	1	-
1193	-	-	508138.7 7	2274684.8 3	Картометрически й метод	1	-
1194	-	-	508142.0 4	2274684.3 5	Картометрически й метод	1	-
1195	-	-	508146.2 7	2274683.9 5	Картометрически й метод	1	-
1196	-	-	508145.0 1	2274678.1 5	Картометрически й метод	1	-
1197	-	-	508148.1 1	2274677.5 4	Картометрически й метод	1	-
1198	-	-	508143.5 1	2274653.9 6	Картометрически й метод	1	-
1199	-	-	508144.0 2	2274651.9 4	Картометрически й метод	1	-
1200	-	-	508155.6 9	2274649.7 4	Картометрически й метод	1	-
1201	-	-	508154.4 8	2274642.2 1	Картометрически й метод	1	-
1202	-	-	508165.4 8	2274639.5 7	Картометрически й метод	1	-
1203	-	-	508183.5 8	2274636.5 3	Картометрически й метод	1	-
1204	-	-	508178.5 7	2274612.4 6	Картометрически й метод	1	-
1205	-	-	508161.2 8	2274616.4 2	Картометрически й метод	1	-
1206	-	-	508097.9 7	2274627.2 1	Картометрически й метод	1	-
1207	-	-	508088.3 5	2274629.1 9	Картометрически й метод	1	-
1208	-	-	508071.4 8	2274632.6 2	Картометрически й метод	1	-
1209	-	-	508074.9 6	2274649.2 9	Картометрически й метод	1	-
1210	-	-	508077.0 2	2274659.2 7	Картометрически й метод	1	-
1211	-	-	508079.9 1	2274674.3 3	Картометрически й метод	1	-
1212	-	-	508089.0 0	2274716.8 3	Картометрически й метод	1	-
1213	-	-	508089.1 2	2274717.4 1	Картометрически й метод	1	-
1214	-	-	508090.9 2	2274725.9 6	Картометрически й метод	1	-
1215	-	-	508093.1	2274736.7	Картометрически	1	-

Сведения о местоположении измененных (уточненных) границ объекта

1. Система координат МСК-45, зона 2

2. Сведения о характерных точках границ объекта

Обозначение характерных точек границ	Существующие координаты, м		Измененные (уточненные) координаты, м		Метод определения координат характерной точки	Средняя квадратическая погрешность положения характерной точки (Mt), м	Описание обозначения точки на местности (при наличии)
	X	Y	X	Y			
			7	4	й метод		
1216	-	-	508101.1 0	2274774.0 0	Картометрически й метод	1	-
1217	-	-	508103.2 7	2274784.3 9	Картометрически й метод	1	-
1218	-	-	508105.9 8	2274797.9 8	Картометрически й метод	1	-
1219	-	-	508106.6 8	2274801.1 6	Картометрически й метод	1	-
1220	-	-	508109.6 4	2274814.1 1	Картометрически й метод	1	-
1221	-	-	508111.7 8	2274824.7 7	Картометрически й метод	1	-
1158	512875.2 2	2277567.8 1	508115.8 1	2274846.9 3	Картометрически й метод	1	-
							-
1222	512568.1 3	2275856.2 5	508982.2 3	2274865.7 7	Картометрически й метод	1	-
1223	512617.5 6	2275759.0 3	509044.3 0	2274854.0 8	Картометрически й метод	1	-
1224	512698.5 0	2275798.2 0	509051.5 1	2274852.7 2	Картометрически й метод	1	-
1225	512648.6 7	2275894.9 1	509050.3 0	2274844.3 5	Картометрически й метод	1	-
1226	-	-	509048.2 6	2274834.2 2	Картометрически й метод	1	-
1227	-	-	509049.5 1	2274829.8 8	Картометрически й метод	1	-
1228	-	-	509046.9 2	2274820.4 2	Картометрически й метод	1	-
1229	-	-	509046.3 1	2274817.3 2	Картометрически й метод	1	-
1230	-	-	509045.9 2	2274815.3 1	Картометрически й метод	1	-
1231	-	-	509044.4 2	2274807.6 1	Картометрически й метод	1	-
1232	-	-	509043.3 6	2274802.6 3	Картометрически й метод	1	-
1233	-	-	509034.1 4	2274804.3 4	Картометрически й метод	1	-
1234	-	-	509031.0 7	2274789.2 6	Картометрически й метод	1	-
1235	-	-	509029.3 1	2274789.5 7	Картометрически й метод	1	-
1236	-	-	509023.6 9	2274790.5 9	Картометрически й метод	1	-
1237	-	-	509014.3 7	2274745.1 2	Картометрически й метод	1	-
1238	-	-	508999.3 4	2274748.1 7	Картометрически й метод	1	-
1239	-	-	508998.1 1	2274742.0 9	Картометрически й метод	1	-
1240	-	-	508998.6 2	2274741.9 8	Картометрически й метод	1	-
1241	-	-	508996.9	2274734.1	Картометрически	1	-

Сведения о местоположении измененных (уточненных) границ объекта

1. Система координат МСК-45, зона 2

2. Сведения о характерных точках границ объекта

Обозначение характерных точек границ	Существующие координаты, м		Измененные (уточненные) координаты, м		Метод определения координат характерной точки	Средняя квадратическая погрешность положения характерной точки (Mt), м	Описание обозначения точки на местности (при наличии)
	X	Y	X	Y			
			7	5	й метод		
1242	-	-	508995.6 8	2274728.0 1	Картометрически й метод	1	-
1243	-	-	508995.1 1	2274727.4 2	Картометрически й метод	1	-
1244	-	-	508992.0 6	2274712.9 8	Картометрически й метод	1	-
1245	-	-	508991.5 7	2274710.5 8	Картометрически й метод	1	-
1246	-	-	508983.8 8	2274712.2 6	Картометрически й метод	1	-
1247	-	-	508983.0 1	2274707.8 3	Картометрически й метод	1	-
1248	-	-	508968.4 1	2274710.8 3	Картометрически й метод	1	-
1249	-	-	508967.9 0	2274708.3 8	Картометрически й метод	1	-
1250	-	-	508951.9 6	2274711.5 9	Картометрически й метод	1	-
1251	-	-	508953.0 7	2274717.0 9	Картометрически й метод	1	-
1252	-	-	508955.6 6	2274730.0 3	Картометрически й метод	1	-
1253	-	-	508957.4 7	2274738.9 5	Картометрически й метод	1	-
1254	-	-	508960.1 8	2274752.2 1	Картометрически й метод	1	-
1255	-	-	508969.7 5	2274800.3 0	Картометрически й метод	1	-
1256	-	-	508970.7 1	2274805.4 6	Картометрически й метод	1	-
1222	512568.1 3	2275856.2 5	508982.2 3	2274865.7 7	Картометрически й метод	1	-
							-
1257	512618.7 1	2277826.4 5	507729.1 1	2274925.3 7	Картометрически й метод	1	-
1258	512566.3 5	2277928.5 8	507744.9 9	2274922.3 9	Картометрически й метод	1	-
1259	512488.2 4	2277887.5 0	507745.2 5	2274923.7 5	Картометрически й метод	1	-
1260	512502.0 8	2277861.1 6	507748.1 3	2274923.2 5	Картометрически й метод	1	-
1261	512503.9 5	2277857.6 2	507747.8 7	2274921.8 4	Картометрически й метод	1	-
1262	512541.4 4	2277786.3 5	507776.4 1	2274916.4 7	Картометрически й метод	1	-
1263	512569.2 6	2277801.7 6	507774.4 2	2274906.1 3	Картометрически й метод	1	-
1264	-	-	507773.0 4	2274897.4 9	Картометрически й метод	1	-
1265	-	-	507772.4 1	2274893.8 4	Картометрически й метод	1	-
1266	-	-	507779.8 4	2274892.3 3	Картометрически й метод	1	-
1267	-	-	507779.6	2274878.8	Картометрически	1	-

Сведения о местоположении измененных (уточненных) границ объекта

1. Система координат МСК-45, зона 2

2. Сведения о характерных точках границ объекта

Обозначение характерных точек границ	Существующие координаты, м		Измененные (уточненные) координаты, м		Метод определения координат характерной точки	Средняя квадратическая погрешность положения характерной точки (Mt), м	Описание обозначения точки на местности (при наличии)
	X	Y	X	Y			
			1	8	й метод		
1268	-	-	507780.0 6	2274878.9 5	Картометрически й метод	1	-
1269	-	-	507779.2 1	2274874.7 9	Картометрически й метод	1	-
1270	-	-	507778.4 3	2274869.5 6	Картометрически й метод	1	-
1271	-	-	507778.3 0	2274866.0 5	Картометрически й метод	1	-
1272	-	-	507776.9 4	2274861.4 4	Картометрически й метод	1	-
1273	-	-	507776.7 5	2274854.9 6	Картометрически й метод	1	-
1274	-	-	507776.4 5	2274851.3 0	Картометрически й метод	1	-
1275	-	-	507780.8 6	2274850.2 0	Картометрически й метод	1	-
1276	-	-	507787.1 3	2274848.9 7	Картометрически й метод	1	-
1277	-	-	507791.0 7	2274848.0 0	Картометрически й метод	1	-
1278	-	-	507795.8 1	2274846.9 4	Картометрически й метод	1	-
1279	-	-	507791.6 3	2274827.3 0	Картометрически й метод	1	-
1280	-	-	507789.1 2	2274824.5 6	Картометрически й метод	1	-
1281	-	-	507788.6 0	2274823.3 0	Картометрически й метод	1	-
1282	-	-	507786.8 9	2274823.2 9	Картометрически й метод	1	-
1283	-	-	507786.7 6	2274822.2 0	Картометрически й метод	1	-
1284	-	-	507783.3 0	2274822.8 1	Картометрически й метод	1	-
1285	-	-	507770.0 4	2274824.2 9	Картометрически й метод	1	-
1286	-	-	507761.1 8	2274824.3 1	Картометрически й метод	1	-
1287	-	-	507753.9 1	2274825.0 4	Картометрически й метод	1	-
1288	-	-	507751.1 1	2274825.3 4	Картометрически й метод	1	-
1289	-	-	507748.4 1	2274825.6 2	Картометрически й метод	1	-
1290	-	-	507746.8 5	2274825.7 8	Картометрически й метод	1	-
1291	-	-	507747.5 6	2274834.9 6	Картометрически й метод	1	-
1292	-	-	507747.9 7	2274840.2 6	Картометрически й метод	1	-
1293	-	-	507749.0 7	2274854.6 5	Картометрически й метод	1	-
1294	-	-	507732.0 6	2274856.9 8	Картометрически й метод	1	-

Сведения о местоположении измененных (уточненных) границ объекта

1. Система координат МСК-45, зона 2

2. Сведения о характерных точках границ объекта

Обозначение характерных точек границ	Существующие координаты, м		Измененные (уточненные) координаты, м		Метод определения координат характерной точки	Средняя квадратическая погрешность положения характерной точки (Mt), м	Описание обозначения точки на местности (при наличии)
	X	Y	X	Y			
1295	-	-	507721.6 7	2274858.4 1	Картометрически й метод	1	-
1296	-	-	507718.6 1	2274858.5 7	Картометрически й метод	1	-
1297	-	-	507724.8 5	2274903.9 6	Картометрически й метод	1	-
1298	-	-	507725.5 7	2274907.7 3	Картометрически й метод	1	-
1257	512618.7 1	2277826.4 5	507729.1 1	2274925.3 7	Картометрически й метод	1	-
							-
1299	512459.9 0	2277013.7 9	508773.4 1	2274930.8 9	Картометрически й метод	1	-
1300	512389.9 9	2277145.1 1	508777.3 5	2274930.1 0	Картометрически й метод	1	-
1301	512386.1 0	2277152.4 3	508800.0 9	2274925.6 0	Картометрически й метод	1	-
1302	512384.7 2	2277155.0 1	508800.4 3	2274925.6 7	Картометрически й метод	1	-
1303	512218.7 6	2277066.6 7	508801.8 7	2274926.1 1	Картометрически й метод	1	-
1304	512220.3 7	2277063.6 7	508802.9 5	2274925.9 1	Картометрически й метод	1	-
1305	512224.1 8	2277056.5 1	508803.3 1	2274924.9 7	Картометрически й метод	1	-
1306	512293.9 5	2276925.4 3	508809.5 6	2274923.7 6	Картометрически й метод	1	-
1307	-	-	508876.5 4	2274909.9 7	Картометрически й метод	1	-
1308	-	-	508889.9 2	2274907.3 1	Картометрически й метод	1	-
1309	-	-	508924.1 4	2274900.1 2	Картометрически й метод	1	-
1310	-	-	508921.4 7	2274887.5 0	Картометрически й метод	1	-
1311	-	-	508918.5 7	2274873.2 8	Картометрически й метод	1	-
1312	-	-	508917.9 6	2274870.3 5	Картометрически й метод	1	-
1313	-	-	508915.1 9	2274857.8 7	Картометрически й метод	1	-
1314	-	-	508912.1 1	2274841.6 7	Картометрически й метод	1	-
1315	-	-	508906.9 0	2274814.2 8	Картометрически й метод	1	-
1316	-	-	508906.0 5	2274814.4 5	Картометрически й метод	1	-
1317	-	-	508904.3 3	2274804.7 0	Картометрически й метод	1	-
1318	-	-	508904.9 5	2274804.0 3	Картометрически й метод	1	-
1319	-	-	508903.7 0	2274797.4 5	Картометрически й метод	1	-
1320	-	-	508903.4 4	2274797.4 9	Картометрически й метод	1	-

Сведения о местоположении измененных (уточненных) границ объекта

1. Система координат МСК-45, зона 2

2. Сведения о характерных точках границ объекта

Обозначение характерных точек границ	Существующие координаты, м		Измененные (уточненные) координаты, м		Метод определения координат характерной точки	Средняя квадратическая погрешность положения характерной точки (Mt), м	Описание обозначения точки на местности (при наличии)
	X	Y	X	Y			
1321	-	-	508900.1 3	2274780.8 1	Картометрически й метод	1	-
1322	-	-	508900.5 2	2274780.7 5	Картометрически й метод	1	-
1323	-	-	508900.2 2	2274779.1 7	Картометрически й метод	1	-
1324	-	-	508899.9 0	2274777.4 6	Картометрически й метод	1	-
1325	-	-	508879.7 8	2274671.6 0	Картометрически й метод	1	-
1326	-	-	508879.6 4	2274670.9 0	Картометрически й метод	1	-
1327	-	-	508878.2 7	2274664.0 9	Картометрически й метод	1	-
1328	-	-	508872.4 2	2274634.5 2	Картометрически й метод	1	-
1329	-	-	508856.8 2	2274558.0 6	Картометрически й метод	1	-
1330	-	-	508854.9 2	2274548.8 2	Картометрически й метод	1	-
1331	-	-	508852.9 0	2274539.0 0	Картометрически й метод	1	-
1332	-	-	508850.3 5	2274526.3 8	Картометрически й метод	1	-
1333	-	-	508844.4 1	2274497.5 4	Картометрически й метод	1	-
1334	-	-	508842.8 0	2274490.1 7	Картометрически й метод	1	-
1335	-	-	508837.6 8	2274466.5 8	Картометрически й метод	1	-
1336	-	-	508822.1 4	2274470.0 6	Картометрически й метод	1	-
1337	-	-	508799.3 1	2274475.3 7	Картометрически й метод	1	-
1338	-	-	508804.4 3	2274497.9 9	Картометрически й метод	1	-
1339	-	-	508801.5 5	2274498.5 8	Картометрически й метод	1	-
1340	-	-	508807.2 9	2274526.8 5	Картометрически й метод	1	-
1341	-	-	508795.6 8	2274529.2 7	Картометрически й метод	1	-
1342	-	-	508799.5 0	2274549.2 9	Картометрически й метод	1	-
1343	-	-	508800.8 5	2274556.4 2	Картометрически й метод	1	-
1344	-	-	508815.7 5	2274553.6 6	Картометрически й метод	1	-
1345	-	-	508818.3 0	2274565.3 9	Картометрически й метод	1	-
1346	-	-	508821.4 4	2274580.1 5	Картометрически й метод	1	-
1347	-	-	508829.1 8	2274616.5 8	Картометрически й метод	1	-
1348	-	-	508815.8	2274619.3	Картометрически	1	-

Сведения о местоположении измененных (уточненных) границ объекта

1. Система координат МСК-45, зона 2

2. Сведения о характерных точках границ объекта

Обозначение характерных точек границ	Существующие координаты, м		Измененные (уточненные) координаты, м		Метод определения координат характерной точки	Средняя квадратическая погрешность положения характерной точки (Mt), м	Описание обозначения точки на местности (при наличии)
	X	Y	X	Y			
			4	6	й метод		
1349	-	-	508821.6 1	2274644.8 5	Картометрически й метод	1	-
1350	-	-	508823.5 3	2274653.3 1	Картометрически й метод	1	-
1351	-	-	508821.0 2	2274653.9 9	Картометрически й метод	1	-
1352	-	-	508824.4 5	2274665.6 4	Картометрически й метод	1	-
1353	-	-	508826.0 9	2274665.1 6	Картометрически й метод	1	-
1354	-	-	508827.3 9	2274671.2 8	Картометрически й метод	1	-
1355	-	-	508828.0 8	2274671.0 2	Картометрически й метод	1	-
1356	-	-	508829.4 4	2274676.9 5	Картометрически й метод	1	-
1357	-	-	508828.8 4	2274677.1 9	Картометрически й метод	1	-
1358	-	-	508829.8 1	2274681.6 4	Картометрически й метод	1	-
1359	-	-	508832.7 9	2274695.4 0	Картометрически й метод	1	-
1360	-	-	508835.8 8	2274700.4 9	Картометрически й метод	1	-
1361	-	-	508838.0 6	2274712.3 1	Картометрически й метод	1	-
1362	-	-	508837.7 5	2274715.2 2	Картометрически й метод	1	-
1363	-	-	508838.5 0	2274718.1 0	Картометрически й метод	1	-
1364	-	-	508846.3 5	2274754.1 7	Картометрически й метод	1	-
1365	-	-	508845.0 2	2274754.4 0	Картометрически й метод	1	-
1366	-	-	508847.7 5	2274766.6 1	Картометрически й метод	1	-
1367	-	-	508852.8 4	2274765.5 4	Картометрически й метод	1	-
1368	-	-	508857.2 1	2274786.1 7	Картометрически й метод	1	-
1369	-	-	508859.3 1	2274796.1 2	Картометрически й метод	1	-
1370	-	-	508867.4 9	2274834.7 8	Картометрически й метод	1	-
1371	-	-	508868.6 9	2274840.1 9	Картометрически й метод	1	-
1372	-	-	508869.9 3	2274845.7 0	Картометрически й метод	1	-
1373	-	-	508870.9 6	2274850.3 7	Картометрически й метод	1	-
1374	-	-	508872.0 9	2274855.4 7	Картометрически й метод	1	-
1375	-	-	508865.6 3	2274856.9 0	Картометрически й метод	1	-

Сведения о местоположении измененных (уточненных) границ объекта

1. Система координат МСК-45, зона 2

2. Сведения о характерных точках границ объекта

Обозначение характерных точек границ	Существующие координаты, м		Измененные (уточненные) координаты, м		Метод определения координат характерной точки	Средняя квадратическая погрешность положения характерной точки (Mt), м	Описание обозначения точки на местности (при наличии)
	X	Y	X	Y			
1376	-	-	508831.6 4	2274864.4 3	Картометрически й метод	1	-
1377	-	-	508829.4 7	2274854.6 7	Картометрически й метод	1	-
1378	-	-	508819.2 7	2274857.1 4	Картометрически й метод	1	-
1379	-	-	508815.8 3	2274836.5 2	Картометрически й метод	1	-
1380	-	-	508814.2 9	2274828.5 4	Картометрически й метод	1	-
1381	-	-	508808.8 7	2274830.0 0	Картометрически й метод	1	-
1382	-	-	508798.8 8	2274829.7 6	Картометрически й метод	1	-
1383	-	-	508795.4 9	2274830.6 6	Картометрически й метод	1	-
1384	-	-	508794.6 0	2274830.8 4	Картометрически й метод	1	-
1385	-	-	508782.9 8	2274833.3 3	Картометрически й метод	1	-
1386	-	-	508782.2 8	2274833.4 8	Картометрически й метод	1	-
1387	-	-	508783.3 1	2274838.3 3	Картометрически й метод	1	-
1388	-	-	508770.8 2	2274840.5 2	Картометрически й метод	1	-
1389	-	-	508760.0 1	2274842.4 1	Картометрически й метод	1	-
1390	-	-	508760.1 8	2274843.2 3	Картометрически й метод	1	-
1391	-	-	508761.0 4	2274847.1 5	Картометрически й метод	1	-
1392	-	-	508761.8 2	2274850.6 6	Картометрически й метод	1	-
1393	-	-	508763.6 9	2274860.4 8	Картометрически й метод	1	-
1394	-	-	508764.4 1	2274864.1 4	Картометрически й метод	1	-
1395	-	-	508760.6 5	2274864.8 7	Картометрически й метод	1	-
1396	-	-	508761.0 3	2274866.6 2	Картометрически й метод	1	-
1299	512459.9 0	2277013.7 9	508773.4 1	2274930.8 9	Картометрически й метод	1	-
1397	512269.4 7	2275757.4 7	509009.2 4	2274989.6 3	Картометрически й метод	1	-
1398	512269.8 5	2275756.6 0	509029.1 6	2274987.2 4	Картометрически й метод	1	-
1399	512312.6 2	2275728.5 2	509057.7 0	2274989.5 6	Картометрически й метод	1	-
1400	512326.6 5	2275739.8 0	509070.9 2	2274986.9 1	Картометрически й метод	1	-
1401	512304.9 0	2275784.8 2	509069.8 7	2274981.6 4	Картометрически й метод	1	-

Сведения о местоположении измененных (уточненных) границ объекта

1. Система координат МСК-45, зона 2

2. Сведения о характерных точках границ объекта

Обозначение характерных точек границ	Существующие координаты, м		Измененные (уточненные) координаты, м		Метод определения координат характерной точки	Средняя квадратическая погрешность положения характерной точки (Mt), м	Описание обозначения точки на местности (при наличии)
	X	Y	X	Y			
1402	512300.4 4	2275794.0 9	509074.8 3	2274980.4 3	Картометрически й метод	1	-
1403	512262.6 1	2275773.1 9	509078.5 4	2274979.7 4	Картометрически й метод	1	-
1404	-	-	509083.0 0	2274978.5 6	Картометрически й метод	1	-
1405	-	-	509081.7 2	2274971.1 4	Картометрически й метод	1	-
1406	-	-	509088.3 7	2274970.1 7	Картометрически й метод	1	-
1407	-	-	509090.0 8	2274968.2 1	Картометрически й метод	1	-
1408	-	-	509090.1 7	2274968.7 0	Картометрически й метод	1	-
1409	-	-	509099.0 9	2274967.0 7	Картометрически й метод	1	-
1410	-	-	509102.6 3	2274966.4 3	Картометрически й метод	1	-
1411	-	-	509103.6 3	2274970.0 3	Картометрически й метод	1	-
1412	-	-	509107.9 0	2274969.2 7	Картометрически й метод	1	-
1413	-	-	509110.2 1	2274982.0 2	Картометрически й метод	1	-
1414	-	-	509111.2 8	2274982.1 6	Картометрически й метод	1	-
1415	-	-	509115.0 9	2274981.4 0	Картометрически й метод	1	-
1416	-	-	509163.4 5	2274971.6 5	Картометрически й метод	1	-
1417	-	-	509153.5 0	2274916.9 0	Картометрически й метод	1	-
1418	-	-	509098.5 0	2274926.9 5	Картометрически й метод	1	-
1419	-	-	509095.8 2	2274927.4 4	Картометрически й метод	1	-
1420	-	-	509094.8 9	2274922.4 7	Картометрически й метод	1	-
1421	-	-	509082.5 3	2274924.6 7	Картометрически й метод	1	-
1422	-	-	509082.5 6	2274924.9 0	Картометрически й метод	1	-
1423	-	-	509072.4 5	2274926.6 7	Картометрически й метод	1	-
1424	-	-	509068.7 9	2274927.3 0	Картометрически й метод	1	-
1425	-	-	509066.2 8	2274927.8 0	Картометрически й метод	1	-
1426	-	-	509064.7 8	2274920.2 8	Картометрически й метод	1	-
1427	-	-	509059.0 9	2274891.7 5	Картометрически й метод	1	-
1428	-	-	509057.4 3	2274892.1 5	Картометрически й метод	1	-
1429	-	-	509055.7	2274892.4	Картометрически	1	-

Сведения о местоположении измененных (уточненных) границ объекта

1. Система координат МСК-45, зона 2

2. Сведения о характерных точках границ объекта

Обозначение характерных точек границ	Существующие координаты, м		Измененные (уточненные) координаты, м		Метод определения координат характерной точки	Средняя квадратическая погрешность положения характерной точки (Mt), м	Описание обозначения точки на местности (при наличии)
	X	Y	X	Y			
			2	2	й метод		
1430	-	-	509050.2 9	2274865.2 9	Картометрически й метод	1	-
1431	-	-	509043.6 7	2274866.6 3	Картометрически й метод	1	-
1432	-	-	509040.4 9	2274867.3 4	Картометрически й метод	1	-
1433	-	-	509033.6 9	2274868.8 1	Картометрически й метод	1	-
1434	-	-	509006.7 9	2274874.6 0	Картометрически й метод	1	-
1435	-	-	508985.2 1	2274878.8 9	Картометрически й метод	1	-
1436	-	-	508985.1 8	2274882.3 4	Картометрически й метод	1	-
1437	-	-	508994.7 6	2274928.7 6	Картометрически й метод	1	-
1438	-	-	508998.1 1	2274945.1 5	Картометрически й метод	1	-
1439	-	-	509006.8 2	2274987.9 8	Картометрически й метод	1	-
1397	512269.4 7	2275757.4 7	509009.2 4	2274989.6 3	Картометрически й метод	1	-
							-
1440	512083.5 2	2277185.4 0	508435.3 5	2275028.0 1	Картометрически й метод	1	-
1441	512105.2 4	2277195.5 1	508463.8 8	2275021.8 9	Картометрически й метод	1	-
1442	512067.6 5	2277263.7 4	508470.3 5	2275020.4 8	Картометрически й метод	1	-
1443	512063.1 1	2277260.8 6	508486.3 0	2275017.0 1	Картометрически й метод	1	-
1444	512045.7 5	2277288.9 1	508500.4 7	2275013.9 3	Картометрически й метод	1	-
1445	512029.9 0	2277279.0 9	508512.4 3	2275011.4 6	Картометрически й метод	1	-
1446	512047.3 0	2277251.0 5	508511.5 8	2275007.8 5	Картометрически й метод	1	-
1447	-	-	508512.7 7	2275007.5 9	Картометрически й метод	1	-
1448	-	-	508514.7 6	2275007.1 5	Картометрически й метод	1	-
1449	-	-	508518.3 0	2275006.3 7	Картометрически й метод	1	-
1450	-	-	508522.9 7	2275005.3 4	Картометрически й метод	1	-
1451	-	-	508523.8 7	2275009.1 1	Картометрически й метод	1	-
1452	-	-	508529.7 5	2275007.9 1	Картометрически й метод	1	-
1453	-	-	508532.6 8	2275007.3 0	Картометрически й метод	1	-
1454	-	-	508538.5 4	2275006.1 0	Картометрически й метод	1	-
1455	-	-	508544.5	2275004.8	Картометрически	1	-

Сведения о местоположении измененных (уточненных) границ объекта

1. Система координат МСК-45, зона 2

2. Сведения о характерных точках границ объекта

Обозначение характерных точек границ	Существующие координаты, м		Измененные (уточненные) координаты, м		Метод определения координат характерной точки	Средняя квадратическая погрешность положения характерной точки (Mt), м	Описание обозначения точки на местности (при наличии)
	X	Y	X	Y			
			9	6	й метод		
1456	-	-	508561.4 7	2275001.4 0	Картометрически й метод	1	-
1457	-	-	508563.9 4	2275000.8 9	Картометрически й метод	1	-
1458	-	-	508582.9 2	2274997.0 7	Картометрически й метод	1	-
1459	-	-	508586.7 6	2274996.2 1	Картометрически й метод	1	-
1460	-	-	508599.2 6	2274993.4 7	Картометрически й метод	1	-
1461	-	-	508593.9 4	2274969.1 2	Картометрически й метод	1	-
1462	-	-	508598.8 2	2274968.1 6	Картометрически й метод	1	-
1463	-	-	508661.7 7	2274955.8 2	Картометрически й метод	1	-
1464	-	-	508752.3 1	2274938.0 8	Картометрически й метод	1	-
1465	-	-	508751.8 3	2274935.6 4	Картометрически й метод	1	-
1466	-	-	508748.0 0	2274916.3 1	Картометрически й метод	1	-
1467	-	-	508746.5 4	2274908.5 5	Картометрически й метод	1	-
1468	-	-	508745.8 0	2274904.6 1	Картометрически й метод	1	-
1469	-	-	508734.4 5	2274847.2 3	Картометрически й метод	1	-
1470	-	-	508734.0 3	2274844.8 7	Картометрически й метод	1	-
1471	-	-	508732.8 7	2274837.9 8	Картометрически й метод	1	-
1472	-	-	508730.2 8	2274825.1 9	Картометрически й метод	1	-
1473	-	-	508724.2 5	2274795.1 7	Картометрически й метод	1	-
1474	-	-	508721.7 1	2274781.6 8	Картометрически й метод	1	-
1475	-	-	508716.0 2	2274752.4 6	Картометрически й метод	1	-
1476	-	-	508714.4 6	2274744.1 1	Картометрически й метод	1	-
1477	-	-	508713.2 4	2274737.8 8	Картометрически й метод	1	-
1478	-	-	508710.3 0	2274723.1 0	Картометрически й метод	1	-
1479	-	-	508658.0 5	2274734.0 1	Картометрически й метод	1	-
1480	-	-	508655.4 2	2274737.6 6	Картометрически й метод	1	-
1481	-	-	508651.9 4	2274738.2 6	Картометрически й метод	1	-
1482	-	-	508658.2 4	2274765.2 8	Картометрически й метод	1	-

Сведения о местоположении измененных (уточненных) границ объекта

1. Система координат МСК-45, зона 2

2. Сведения о характерных точках границ объекта

Обозначение характерных точек границ	Существующие координаты, м		Измененные (уточненные) координаты, м		Метод определения координат характерной точки	Средняя квадратическая погрешность положения характерной точки (Mt), м	Описание обозначения точки на местности (при наличии)
	X	Y	X	Y			
1483	-	-	508668.1 8	2274812.4 3	Картометрически й метод	1	-
1484	-	-	508628.0 9	2274820.5 4	Картометрически й метод	1	-
1485	-	-	508625.1 4	2274822.3 3	Картометрически й метод	1	-
1486	-	-	508631.3 9	2274849.2 7	Картометрически й метод	1	-
1487	-	-	508631.4 6	2274849.6 0	Картометрически й метод	1	-
1488	-	-	508624.1 6	2274851.2 2	Картометрически й метод	1	-
1489	-	-	508625.1 9	2274855.9 4	Картометрически й метод	1	-
1490	-	-	508625.3 3	2274856.6 2	Картометрически й метод	1	-
1491	-	-	508626.1 2	2274860.5 1	Картометрически й метод	1	-
1492	-	-	508627.4 7	2274866.1 8	Картометрически й метод	1	-
1493	-	-	508628.2 0	2274869.8 1	Картометрически й метод	1	-
1494	-	-	508627.3 8	2274870.1 1	Картометрически й метод	1	-
1495	-	-	508628.2 5	2274873.9 7	Картометрически й метод	1	-
1496	-	-	508626.2 6	2274874.4 0	Картометрически й метод	1	-
1497	-	-	508622.2 7	2274875.1 7	Картометрически й метод	1	-
1498	-	-	508618.4 1	2274876.0 2	Картометрически й метод	1	-
1499	-	-	508616.5 8	2274876.3 7	Картометрически й метод	1	-
1500	-	-	508614.6 3	2274876.7 4	Картометрически й метод	1	-
1501	-	-	508612.6 2	2274877.1 2	Картометрически й метод	1	-
1502	-	-	508610.8 3	2274877.4 6	Картометрически й метод	1	-
1503	-	-	508610.3 8	2274876.9 0	Картометрически й метод	1	-
1504	-	-	508604.3 3	2274878.1 1	Картометрически й метод	1	-
1505	-	-	508586.7 0	2274881.7 3	Картометрически й метод	1	-
1506	-	-	508587.8 1	2274887.1 2	Картометрически й метод	1	-
1507	-	-	508572.7 7	2274890.1 4	Картометрически й метод	1	-
1508	-	-	508526.8 6	2274899.2 8	Картометрически й метод	1	-
1509	-	-	508519.6 4	2274900.5 1	Картометрически й метод	1	-
1510	-	-	508513.7	2274901.5	Картометрически	1	-

Сведения о местоположении измененных (уточненных) границ объекта							
1. Система координат МСК-45, зона 2							
2. Сведения о характерных точках границ объекта							
Обозначение характерных точек границ	Существующие координаты, м		Измененные (уточненные) координаты, м		Метод определения координат характерной точки	Средняя квадратическая погрешность положения характерной точки (Mt), м	Описание обозначения точки на местности (при наличии)
	X	Y	X	Y			
			2	2	й метод		
1511	-	-	508508.9 0	2274902.3 4	Картометрически й метод	1	-
1512	-	-	508507.9 5	2274898.1 7	Картометрически й метод	1	-
1513	-	-	508484.8 3	2274902.8 0	Картометрически й метод	1	-
1514	-	-	508478.8 0	2274903.9 6	Картометрически й метод	1	-
1515	-	-	508472.9 1	2274905.1 6	Картометрически й метод	1	-
1516	-	-	508467.0 3	2274906.3 7	Картометрически й метод	1	-
1517	-	-	508461.1 5	2274907.5 7	Картометрически й метод	1	-
1518	-	-	508455.2 8	2274908.7 9	Картометрически й метод	1	-
1519	-	-	508449.3 9	2274910.0 0	Картометрически й метод	1	-
1520	-	-	508448.4 8	2274905.9 0	Картометрически й метод	1	-
1521	-	-	508442.2 2	2274905.3 7	Картометрически й метод	1	-
1522	-	-	508441.6 6	2274904.9 1	Картометрически й метод	1	-
1523	-	-	508416.0 8	2274910.3 8	Картометрически й метод	1	-
1524	-	-	508419.6 3	2274927.0 1	Картометрически й метод	1	-
1525	-	-	508448.9 7	2274920.7 3	Картометрически й метод	1	-
1526	-	-	508449.3 9	2274922.6 9	Картометрически й метод	1	-
1527	-	-	508450.4 4	2274927.6 8	Картометрически й метод	1	-
1528	-	-	508450.6 7	2274928.7 5	Картометрически й метод	1	-
1529	-	-	508433.5 2	2274932.2 1	Картометрически й метод	1	-
1530	-	-	508435.2 7	2274942.3 8	Картометрически й метод	1	-
1531	-	-	508437.7 1	2274941.9 0	Картометрически й метод	1	-
1532	-	-	508440.1 2	2274954.3 5	Картометрически й метод	1	-
1533	-	-	508441.4 6	2274961.2 2	Картометрически й метод	1	-
1534	-	-	508448.1 6	2274959.8 7	Картометрически й метод	1	-
1535	-	-	508450.4 3	2274959.4 1	Картометрически й метод	1	-
1536	-	-	508456.8 6	2274958.1 1	Картометрически й метод	1	-
1537	-	-	508458.1 6	2274957.8 3	Картометрически й метод	1	-

Сведения о местоположении измененных (уточненных) границ объекта

1. Система координат МСК-45, зона 2

2. Сведения о характерных точках границ объекта

Обозначение характерных точек границ	Существующие координаты, м		Измененные (уточненные) координаты, м		Метод определения координат характерной точки	Средняя квадратическая погрешность положения характерной точки (Mt), м	Описание обозначения точки на местности (при наличии)
	X	Y	X	Y			
1538	-	-	508463.6 2	2274956.6 7	Картометрически й метод	1	-
1539	-	-	508464.4 7	2274959.4 9	Картометрически й метод	1	-
1540	-	-	508465.4 9	2274966.1 6	Картометрически й метод	1	-
1541	-	-	508454.6 1	2274967.6 5	Картометрически й метод	1	-
1542	-	-	508443.0 4	2274969.4 2	Картометрически й метод	1	-
1543	-	-	508423.5 6	2274973.7 6	Картометрически й метод	1	-
1544	-	-	508424.4 2	2274977.3 9	Картометрически й метод	1	-
1545	-	-	508427.7 3	2274993.9 4	Картометрически й метод	1	-
1546	-	-	508430.6 4	2275008.9 8	Картометрически й метод	1	-
1547	-	-	508431.1 6	2275011.8 7	Картометрически й метод	1	-
1548	-	-	508432.1 4	2275013.2 2	Картометрически й метод	1	-
1440	512083.5 2	2277185.4 0	508435.3 5	2275028.0 1	Картометрически й метод	1	-
							-
1549	511679.0 2	2277814.3 6	508326.0 3	2275064.8 1	Картометрически й метод	1	-
1550	511654.0 4	2277859.5 7	508398.2 1	2275049.3 0	Картометрически й метод	1	-
1551	511633.9 2	2277854.0 0	508409.5 5	2275047.7 8	Картометрически й метод	1	-
1552	511646.9 0	2277805.7 2	508402.7 6	2275014.9 4	Картометрически й метод	1	-
1553	-	-	508402.2 4	2275011.7 3	Картометрически й метод	1	-
1554	-	-	508394.5 6	2274977.6 6	Картометрически й метод	1	-
1555	-	-	508394.3 0	2274976.4 6	Картометрически й метод	1	-
1556	-	-	508393.5 2	2274972.9 5	Картометрически й метод	1	-
1557	-	-	508393.1 1	2274971.1 3	Картометрически й метод	1	-
1558	-	-	508392.5 2	2274968.5 9	Картометрически й метод	1	-
1559	-	-	508391.0 5	2274961.8 8	Картометрически й метод	1	-
1560	-	-	508389.5 0	2274953.1 4	Картометрически й метод	1	-
1561	-	-	508386.0 7	2274937.1 6	Картометрически й метод	1	-
1562	-	-	508384.8 3	2274931.0 4	Картометрически й метод	1	-
1563	-	-	508382.6 8	2274920.9 3	Картометрически й метод	1	-

Сведения о местоположении измененных (уточненных) границ объекта

1. Система координат МСК-45, зона 2

2. Сведения о характерных точках границ объекта

Обозначение характерных точек границ	Существующие координаты, м		Измененные (уточненные) координаты, м		Метод определения координат характерной точки	Средняя квадратическая погрешность положения характерной точки (Mt), м	Описание обозначения точки на местности (при наличии)
	X	Y	X	Y			
1564	-	-	508381.5 6	2274915.7 3	Картометрически й метод	1	-
1565	-	-	508379.3 3	2274905.4 7	Картометрически й метод	1	-
1566	-	-	508378.7 6	2274903.4 8	Картометрически й метод	1	-
1567	-	-	508375.9 5	2274890.5 8	Картометрически й метод	1	-
1568	-	-	508375.1 7	2274886.6 6	Картометрически й метод	1	-
1569	-	-	508373.5 8	2274878.5 3	Картометрически й метод	1	-
1570	-	-	508373.0 0	2274878.6 1	Картометрически й метод	1	-
1571	-	-	508367.0 5	2274851.5 0	Картометрически й метод	1	-
1572	-	-	508360.4 8	2274820.6 8	Картометрически й метод	1	-
1573	-	-	508339.6 6	2274825.0 4	Картометрически й метод	1	-
1574	-	-	508335.7 5	2274825.8 6	Картометрически й метод	1	-
1575	-	-	508335.3 6	2274825.9 2	Картометрически й метод	1	-
1576	-	-	508332.5 5	2274826.5 5	Картометрически й метод	1	-
1577	-	-	508335.5 1	2274839.6 2	Картометрически й метод	1	-
1578	-	-	508336.0 5	2274842.1 4	Картометрически й метод	1	-
1579	-	-	508333.3 0	2274842.9 5	Картометрически й метод	1	-
1580	-	-	508335.8 2	2274850.8 3	Картометрически й метод	1	-
1581	-	-	508336.9 9	2274854.9 1	Картометрически й метод	1	-
1582	-	-	508338.2 3	2274858.6 1	Картометрически й метод	1	-
1583	-	-	508339.2 4	2274858.7 5	Картометрически й метод	1	-
1584	-	-	508342.1 2	2274870.6 0	Картометрически й метод	1	-
1585	-	-	508342.2 0	2274870.8 8	Картометрически й метод	1	-
1586	-	-	508345.6 7	2274869.8 1	Картометрически й метод	1	-
1587	-	-	508346.5 5	2274873.0 3	Картометрически й метод	1	-
1588	-	-	508347.1 1	2274876.0 7	Картометрически й метод	1	-
1589	-	-	508347.7 0	2274879.2 4	Картометрически й метод	1	-
1590	-	-	508348.2 5	2274882.1 9	Картометрически й метод	1	-
1591	-	-	508348.3	2274882.8	Картометрически	1	-

Сведения о местоположении измененных (уточненных) границ объекта

1. Система координат МСК-45, зона 2

2. Сведения о характерных точках границ объекта

Обозначение характерных точек границ	Существующие координаты, м		Измененные (уточненные) координаты, м		Метод определения координат характерной точки	Средняя квадратическая погрешность положения характерной точки (Mt), м	Описание обозначения точки на местности (при наличии)
	X	Y	X	Y			
			7	2	й метод		
1592	-	-	508348.7 9	2274885.1 8	Картометрически й метод	1	-
1593	-	-	508349.3 0	2274888.2 2	Картометрически й метод	1	-
1594	-	-	508350.2 8	2274887.9 9	Картометрически й метод	1	-
1595	-	-	508352.7 2	2274887.6 1	Картометрически й метод	1	-
1596	-	-	508353.5 2	2274891.3 2	Картометрически й метод	1	-
1597	-	-	508354.3 6	2274895.2 4	Картометрически й метод	1	-
1598	-	-	508355.6 6	2274901.2 8	Картометрически й метод	1	-
1599	-	-	508352.3 1	2274902.0 0	Картометрически й метод	1	-
1600	-	-	508348.9 7	2274902.7 2	Картометрически й метод	1	-
1601	-	-	508345.6 2	2274903.4 4	Картометрически й метод	1	-
1602	-	-	508344.2 4	2274897.4 1	Картометрически й метод	1	-
1603	-	-	508319.6 9	2274918.6 6	Картометрически й метод	1	-
1604	-	-	508315.7 7	2274919.4 5	Картометрически й метод	1	-
1605	-	-	508312.2 0	2274920.1 8	Картометрически й метод	1	-
1606	-	-	508313.3 0	2274925.1 2	Картометрически й метод	1	-
1607	-	-	508312.8 8	2274928.8 6	Картометрически й метод	1	-
1608	-	-	508312.9 8	2274929.9 1	Картометрически й метод	1	-
1609	-	-	508325.2 1	2274927.4 5	Картометрически й метод	1	-
1610	-	-	508326.7 2	2274934.9 4	Картометрически й метод	1	-
1611	-	-	508330.9 9	2274934.0 8	Картометрически й метод	1	-
1612	-	-	508330.9 1	2274934.5 1	Картометрически й метод	1	-
1613	-	-	508334.2 9	2274950.4 5	Картометрически й метод	1	-
1614	-	-	508334.5 5	2274951.6 8	Картометрически й метод	1	-
1615	-	-	508336.8 3	2274962.6 5	Картометрически й метод	1	-
1616	-	-	508335.5 8	2274962.7 7	Картометрически й метод	1	-
1617	-	-	508336.1 8	2274965.2 8	Картометрически й метод	1	-
1618	-	-	508335.7 7	2274965.3 5	Картометрически й метод	1	-

Сведения о местоположении измененных (уточненных) границ объекта

1. Система координат МСК-45, зона 2

2. Сведения о характерных точках границ объекта

Обозначение характерных точек границ	Существующие координаты, м		Измененные (уточненные) координаты, м		Метод определения координат характерной точки	Средняя квадратическая погрешность положения характерной точки (Mt), м	Описание обозначения точки на местности (при наличии)
	X	Y	X	Y			
1619	-	-	508338.5 0	2274977.2 8	Картометрически й метод	1	-
1620	-	-	508328.2 3	2274979.6 2	Картометрически й метод	1	-
1621	-	-	508328.5 7	2274982.5 8	Картометрически й метод	1	-
1622	-	-	508334.0 6	2275010.8 0	Картометрически й метод	1	-
1623	-	-	508333.4 0	2275011.6 1	Картометрически й метод	1	-
1624	-	-	508334.7 8	2275016.8 4	Картометрически й метод	1	-
1625	-	-	508332.1 1	2275017.3 9	Картометрически й метод	1	-
1626	-	-	508333.9 9	2275029.9 6	Картометрически й метод	1	-
1627	-	-	508332.2 9	2275031.7 7	Картометрически й метод	1	-
1628	-	-	508335.4 4	2275050.2 0	Картометрически й метод	1	-
1629	-	-	508326.4 3	2275052.1 0	Картометрически й метод	1	-
1630	-	-	508326.5 5	2275053.1 3	Картометрически й метод	1	-
1631	-	-	508327.2 9	2275056.4 5	Картометрически й метод	1	-
1632	-	-	508324.3 3	2275057.2 5	Картометрически й метод	1	-
1549	511679.0 2	2277814.3 6	508326.0 3	2275064.8 1	Картометрически й метод	1	-
1633	511585.7 2	2278160.4 2	506451.5 8	2275070.1 5	Картометрически й метод	1	-
1634	511547.8 0	2278232.7 7	506479.4 1	2275056.5 1	Картометрически й метод	1	-
1635	511516.3 9	2278216.1 3	506445.9 2	2274982.7 6	Картометрически й метод	1	-
1636	511555.6 2	2278144.1 6	506434.9 9	2274987.7 2	Картометрически й метод	1	-
1637	-	-	506426.0 9	2274967.5 7	Картометрически й метод	1	-
1638	-	-	506438.9 0	2274943.1 2	Картометрически й метод	1	-
1639	-	-	506475.3 2	2274926.5 8	Картометрически й метод	1	-
1640	-	-	506524.9 3	2275035.8 4	Картометрически й метод	1	-
1641	-	-	506631.8 9	2274993.8 1	Картометрически й метод	1	-
1642	-	-	506608.0 1	2274911.2 7	Картометрически й метод	1	-
1643	-	-	506602.1 7	2274912.9 3	Картометрически й метод	1	-
1644	-	-	506606.8 9	2274929.5 6	Картометрически й метод	1	-

Сведения о местоположении измененных (уточненных) границ объекта

1. Система координат МСК-45, зона 2

2. Сведения о характерных точках границ объекта

Обозначение характерных точек границ	Существующие координаты, м		Измененные (уточненные) координаты, м		Метод определения координат характерной точки	Средняя квадратическая погрешность положения характерной точки (Mt), м	Описание обозначения точки на местности (при наличии)
	X	Y	X	Y			
1645	-	-	506591.3 4	2274934.6 6	Картометрически й метод	1	-
1646	-	-	506595.4 8	2274948.5 1	Картометрически й метод	1	-
1647	-	-	506576.3 2	2274954.2 4	Картометрически й метод	1	-
1648	-	-	506572.5 9	2274941.7 8	Картометрически й метод	1	-
1649	-	-	506538.6 2	2274951.9 4	Картометрически й метод	1	-
1650	-	-	506530.3 6	2274924.3 0	Картометрически й метод	1	-
1651	-	-	506541.8 5	2274920.8 6	Картометрически й метод	1	-
1652	-	-	506539.5 5	2274913.0 2	Картометрически й метод	1	-
1653	-	-	506539.3 1	2274913.0 8	Картометрически й метод	1	-
1654	-	-	506536.6 8	2274904.3 9	Картометрически й метод	1	-
1655	-	-	506537.0 4	2274904.2 8	Картометрически й метод	1	-
1656	-	-	506533.4 7	2274892.6 8	Картометрически й метод	1	-
1657	-	-	506539.3 9	2274877.5 6	Картометрически й метод	1	-
1658	-	-	506556.8 2	2274872.0 9	Картометрически й метод	1	-
1659	-	-	506559.6 6	2274868.8 3	Картометрически й метод	1	-
1660	-	-	506570.6 8	2274865.5 4	Картометрически й метод	1	-
1661	-	-	506580.1 8	2274862.3 7	Картометрически й метод	1	-
1662	-	-	506592.6 7	2274858.2 0	Картометрически й метод	1	-
1663	-	-	506487.3 3	2274495.5 7	Картометрически й метод	1	-
1664	-	-	506437.6 5	2274319.5 9	Картометрически й метод	1	-
1665	-	-	506404.5 8	2274326.5 2	Картометрически й метод	1	-
1666	-	-	506406.4 4	2274336.1 6	Картометрически й метод	1	-
1667	-	-	506427.4 8	2274439.5 9	Картометрически й метод	1	-
1668	-	-	506439.4 2	2274498.2 6	Картометрически й метод	1	-
1669	-	-	506445.3 6	2274527.4 7	Картометрически й метод	1	-
1670	-	-	506451.9 0	2274551.8 2	Картометрически й метод	1	-
1671	-	-	506473.2 5	2274631.3 5	Картометрически й метод	1	-

Сведения о местоположении измененных (уточненных) границ объекта

1. Система координат МСК-45, зона 2

2. Сведения о характерных точках границ объекта

Обозначение характерных точек границ	Существующие координаты, м		Измененные (уточненные) координаты, м		Метод определения координат характерной точки	Средняя квадратическая погрешность положения характерной точки (Mt), м	Описание обозначения точки на местности (при наличии)
	X	Y	X	Y			
1672	-	-	506493.9 8	2274708.6 0	Картометрически й метод	1	-
1673	-	-	506500.8 7	2274734.2 6	Картометрически й метод	1	-
1674	-	-	506512.0 2	2274775.8 0	Картометрически й метод	1	-
1675	-	-	506515.7 8	2274789.8 1	Картометрически й метод	1	-
1676	-	-	506527.3 0	2274832.7 3	Картометрически й метод	1	-
1677	-	-	506450.3 7	2274927.7 8	Картометрически й метод	1	-
1678	-	-	506424.1 4	2274960.1 7	Картометрически й метод	1	-
1679	-	-	506447.8 6	2275061.7 9	Картометрически й метод	1	-
1633	511585.7 2	2278160.4 2	506451.5 8	2275070.1 5	Картометрически й метод	1	-
							-
1680	511587.4 4	2279082.8 0	508169.5 4	2275097.4 8	Картометрически й метод	1	-
1681	511523.8 0	2279201.2 9	508176.9 2	2275095.8 7	Картометрически й метод	1	-
1682	511481.8 4	2279178.9 9	508182.4 5	2275094.7 7	Картометрически й метод	1	-
1683	511545.6 0	2279060.3 1	508189.3 3	2275093.3 6	Картометрически й метод	1	-
1684	-	-	508223.3 2	2275086.4 4	Картометрически й метод	1	-
1685	-	-	508262.9 7	2275078.0 8	Картометрически й метод	1	-
1686	-	-	508265.9 0	2275077.4 6	Картометрически й метод	1	-
1687	-	-	508278.6 5	2275074.7 2	Картометрически й метод	1	-
1688	-	-	508274.6 6	2275055.7 9	Картометрически й метод	1	-
1689	-	-	508274.1 3	2275053.3 5	Картометрически й метод	1	-
1690	-	-	508273.4 6	2275050.2 8	Картометрически й метод	1	-
1691	-	-	508273.0 3	2275048.0 8	Картометрически й метод	1	-
1692	-	-	508272.8 2	2275047.1 1	Картометрически й метод	1	-
1693	-	-	508272.4 0	2275045.2 3	Картометрически й метод	1	-
1694	-	-	508271.7 7	2275042.3 3	Картометрически й метод	1	-
1695	-	-	508270.0 0	2275034.9 7	Картометрически й метод	1	-
1696	-	-	508269.8 7	2275034.2 7	Картометрически й метод	1	-
1697	-	-	508269.5 7	2275032.7 4	Картометрически й метод	1	-

Сведения о местоположении измененных (уточненных) границ объекта

1. Система координат МСК-45, зона 2

2. Сведения о характерных точках границ объекта

Обозначение характерных точек границ	Существующие координаты, м		Измененные (уточненные) координаты, м		Метод определения координат характерной точки	Средняя квадратическая погрешность положения характерной точки (Mt), м	Описание обозначения точки на местности (при наличии)
	X	Y	X	Y			
1698	-	-	508253.5 5	2275036.1 8	Картометрический метод	1	-
1699	-	-	508253.3 4	2275035.1 6	Картометрический метод	1	-
1700	-	-	508251.3 1	2275035.4 7	Картометрический метод	1	-
1701	-	-	508250.0 3	2275035.7 2	Картометрический метод	1	-
1702	-	-	508250.6 4	2275038.8 0	Картометрический метод	1	-
1703	-	-	508231.6 9	2275042.6 3	Картометрический метод	1	-
1704	-	-	508231.8 7	2275043.7 8	Картометрический метод	1	-
1705	-	-	508226.1 4	2275045.3 9	Картометрический метод	1	-
1706	-	-	508224.0 2	2275045.7 6	Картометрический метод	1	-
1707	-	-	508222.6 3	2275046.0 2	Картометрический метод	1	-
1708	-	-	508220.1 0	2275034.9 2	Картометрический метод	1	-
1709	-	-	508211.5 6	2275036.9 3	Картометрический метод	1	-
1710	-	-	508212.9 4	2275047.1 6	Картометрический метод	1	-
1711	-	-	508199.3 9	2275049.6 5	Картометрический метод	1	-
1712	-	-	508199.4 1	2275050.4 2	Картометрический метод	1	-
1713	-	-	508198.4 1	2275050.6 0	Картометрический метод	1	-
1714	-	-	508186.4 1	2275053.2 9	Картометрический метод	1	-
1715	-	-	508161.3 9	2275058.9 1	Картометрический метод	1	-
1716	-	-	508161.7 9	2275060.8 0	Картометрический метод	1	-
1717	-	-	508160.6 0	2275061.0 5	Картометрический метод	1	-
1718	-	-	508161.8 2	2275066.7 8	Картометрический метод	1	-
1719	-	-	508163.0 0	2275066.5 4	Картометрический метод	1	-
1720	-	-	508163.4 5	2275068.5 7	Картометрический метод	1	-
1721	-	-	508167.4 1	2275087.1 3	Картометрический метод	1	-
1680	511587.4 4	2279082.8 0	508169.5 4	2275097.4 8	Картометрический метод	1	-
1722	511400.1 7	2277739.3 7	507899.0 3	2275116.2 2	Картометрический метод	1	-
1723	511376.9 9	2277733.1 3	507926.3 9	2275109.9 2	Картометрический метод	1	-

Сведения о местоположении измененных (уточненных) границ объекта

1. Система координат МСК-45, зона 2

2. Сведения о характерных точках границ объекта

Обозначение характерных точек границ	Существующие координаты, м		Измененные (уточненные) координаты, м		Метод определения координат характерной точки	Средняя квадратическая погрешность положения характерной точки (Mt), м	Описание обозначения точки на местности (при наличии)
	X	Y	X	Y			
1724	511353.8 1	2277726.9 1	507946.8 8	2275108.0 1	Картометрический метод	1	-
1725	511330.6 4	2277720.6 7	507960.3 4	2275102.8 3	Картометрический метод	1	-
1726	511307.4 6	2277714.4 4	507961.3 5	2275108.1 5	Картометрический метод	1	-
1727	511326.7 2	2277644.2 8	507983.9 2	2275103.4 5	Картометрический метод	1	-
1728	511327.3 1	2277641.3 1	508031.1 1	2275092.3 9	Картометрический метод	1	-
1729	511331.8 0	2277642.6 4	508053.4 9	2275087.4 4	Картометрический метод	1	-
1730	511347.7 1	2277646.4 3	508048.9 7	2275064.2 9	Картометрический метод	1	-
1731	511363.4 8	2277650.2 5	508064.9 7	2275059.5 1	Картометрический метод	1	-
1732	511380.4 8	2277655.6 2	508068.7 4	2275058.3 9	Картометрический метод	1	-
1733	511395.8 4	2277660.2 2	508074.2 5	2275056.7 4	Картометрический метод	1	-
1734	511398.1 1	2277660.9 0	508078.7 2	2275078.7 2	Картометрический метод	1	-
1735	511419.5 9	2277667.1 1	508079.3 2	2275082.3 4	Картометрический метод	1	-
1736	511418.8 2	2277669.9 8	508138.6 3	2275073.1 0	Картометрический метод	1	-
1737	511415.0 9	2277683.8 4	508137.3 0	2275067.4 7	Картометрический метод	1	-
1738	511405.3 6	2277720.0 6	508131.8 6	2275041.5 4	Картометрический метод	1	-
1739	-	-	508116.8 3	2274969.6 1	Картометрический метод	1	-
1740	-	-	508114.5 0	2274958.4 9	Картометрический метод	1	-
1741	-	-	508103.9 6	2274907.2 4	Картометрический метод	1	-
1742	-	-	508085.4 2	2274911.0 9	Картометрический метод	1	-
1743	-	-	508085.6 3	2274912.1 6	Картометрический метод	1	-
1744	-	-	508077.4 0	2274914.0 4	Картометрический метод	1	-
1745	-	-	508077.2 1	2274913.2 9	Картометрический метод	1	-
1746	-	-	508073.6 5	2274914.1 3	Картометрический метод	1	-
1747	-	-	508070.4 6	2274914.8 8	Картометрический метод	1	-
1748	-	-	508070.2 1	2274914.9 4	Картометрический метод	1	-
1749	-	-	508067.5 0	2274915.5 2	Картометрический метод	1	-
1750	-	-	508066.7 9	2274915.6 7	Картометрический метод	1	-

Сведения о местоположении измененных (уточненных) границ объекта

1. Система координат МСК-45, зона 2

2. Сведения о характерных точках границ объекта

Обозначение характерных точек границ	Существующие координаты, м		Измененные (уточненные) координаты, м		Метод определения координат характерной точки	Средняя квадратическая погрешность положения характерной точки (Mt), м	Описание обозначения точки на местности (при наличии)
	X	Y	X	Y			
1751	-	-	508066.6 6	2274915.1 1	Картометрический метод	1	-
1752	-	-	508063.3 3	2274915.8 1	Картометрический метод	1	-
1753	-	-	508062.2 6	2274917.4 3	Картометрический метод	1	-
1754	-	-	508061.6 6	2274918.3 6	Картометрический метод	1	-
1755	-	-	508059.2 6	2274918.2 5	Картометрический метод	1	-
1756	-	-	508054.4 9	2274919.3 5	Картометрический метод	1	-
1757	-	-	508049.3 4	2274920.5 3	Картометрический метод	1	-
1758	-	-	508041.7 1	2274887.7 3	Картометрический метод	1	-
1759	-	-	508029.7 9	2274890.1 4	Картометрический метод	1	-
1760	-	-	508026.1 5	2274890.8 7	Картометрический метод	1	-
1761	-	-	508020.5 1	2274892.0 2	Картометрический метод	1	-
1762	-	-	508020.4 3	2274891.6 0	Картометрический метод	1	-
1763	-	-	507990.4 5	2274897.8 1	Картометрический метод	1	-
1764	-	-	508001.8 8	2274953.3 3	Картометрический метод	1	-
1765	-	-	508008.3 3	2274984.4 8	Картометрический метод	1	-
1766	-	-	508009.8 1	2274991.6 7	Картометрический метод	1	-
1767	-	-	508007.5 0	2274990.8 2	Картометрический метод	1	-
1768	-	-	508002.3 6	2274990.7 4	Картометрический метод	1	-
1769	-	-	507985.9 0	2274994.0 3	Картометрический метод	1	-
1770	-	-	507979.5 8	2274965.2 2	Картометрический метод	1	-
1771	-	-	507977.2 8	2274954.5 0	Картометрический метод	1	-
1772	-	-	507975.2 7	2274945.2 1	Картометрический метод	1	-
1773	-	-	507974.6 5	2274942.9 1	Картометрический метод	1	-
1774	-	-	507966.0 9	2274902.5 0	Картометрический метод	1	-
1775	-	-	507948.6 8	2274905.9 3	Картометрический метод	1	-
1776	-	-	507938.0 6	2274907.9 7	Картометрический метод	1	-
1777	-	-	507910.4 3	2274913.2 9	Картометрический метод	1	-

Сведения о местоположении измененных (уточненных) границ объекта

1. Система координат МСК-45, зона 2

2. Сведения о характерных точках границ объекта

Обозначение характерных точек границ	Существующие координаты, м		Измененные (уточненные) координаты, м		Метод определения координат характерной точки	Средняя квадратическая погрешность положения характерной точки (Mt), м	Описание обозначения точки на местности (при наличии)
	X	Y	X	Y			
1778	-	-	507912.6 5	2274922.2 3	Картометрически й метод	1	-
1779	-	-	507921.4 8	2274955.5 1	Картометрически й метод	1	-
1780	-	-	507921.6 8	2274956.3 8	Картометрически й метод	1	-
1781	-	-	507921.9 4	2274957.6 5	Картометрически й метод	1	-
1782	-	-	507922.5 3	2274960.4 9	Картометрически й метод	1	-
1783	-	-	507923.5 7	2274965.5 6	Картометрически й метод	1	-
1784	-	-	507923.9 0	2274967.0 5	Картометрически й метод	1	-
1785	-	-	507924.3 3	2274969.0 4	Картометрически й метод	1	-
1786	-	-	507926.1 2	2274977.3 3	Картометрически й метод	1	-
1787	-	-	507927.5 0	2274983.7 8	Картометрически й метод	1	-
1788	-	-	507930.0 4	2274995.5 1	Картометрически й метод	1	-
1789	-	-	507933.1 5	2274994.8 7	Картометрически й метод	1	-
1790	-	-	507936.7 6	2274994.1 2	Картометрически й метод	1	-
1791	-	-	507941.0 4	2274992.9 9	Картометрически й метод	1	-
1792	-	-	507941.5 5	2274994.9 8	Картометрически й метод	1	-
1793	-	-	507941.6 9	2274997.2 6	Картометрически й метод	1	-
1794	-	-	507946.1 8	2274996.0 4	Картометрически й метод	1	-
1795	-	-	507945.6 4	2274994.0 7	Картометрически й метод	1	-
1796	-	-	507949.4 7	2274993.1 1	Картометрически й метод	1	-
1797	-	-	507953.3 5	2274992.1 9	Картометрически й метод	1	-
1798	-	-	507957.2 3	2274991.2 5	Картометрически й метод	1	-
1799	-	-	507958.9 1	2274993.9 2	Картометрически й метод	1	-
1800	-	-	507956.7 0	2274994.3 9	Картометрически й метод	1	-
1801	-	-	507957.3 5	2274997.6 2	Картометрически й метод	1	-
1802	-	-	507963.0 0	2274996.5 0	Картометрически й метод	1	-
1803	-	-	507963.4 5	2274996.4 2	Картометрически й метод	1	-
1804	-	-	507965.2 2	2275003.7 7	Картометрически й метод	1	-

Сведения о местоположении измененных (уточненных) границ объекта

1. Система координат МСК-45, зона 2

2. Сведения о характерных точках границ объекта

Обозначение характерных точек границ	Существующие координаты, м		Измененные (уточненные) координаты, м		Метод определения координат характерной точки	Средняя квадратическая погрешность положения характерной точки (Mt), м	Описание обозначения точки на местности (при наличии)
	X	Y	X	Y			
1805	-	-	507966.2 7	2275003.5 2	Картометрически й метод	1	-
1806	-	-	507967.7 2	2275009.7 8	Картометрически й метод	1	-
1807	-	-	507961.8 9	2275011.0 3	Картометрически й метод	1	-
1808	-	-	507962.7 1	2275014.8 3	Картометрически й метод	1	-
1809	-	-	507962.9 5	2275015.9 3	Картометрически й метод	1	-
1810	-	-	507963.7 6	2275019.2 7	Картометрически й метод	1	-
1811	-	-	507964.5 9	2275022.7 2	Картометрически й метод	1	-
1812	-	-	507965.4 0	2275026.0 7	Картометрически й метод	1	-
1813	-	-	507966.2 1	2275030.2 5	Картометрически й метод	1	-
1814	-	-	507966.8 9	2275033.6 4	Картометрически й метод	1	-
1815	-	-	507967.0 1	2275034.2 5	Картометрически й метод	1	-
1816	-	-	507967.5 7	2275037.0 1	Картометрически й метод	1	-
1817	-	-	507968.2 7	2275040.4 6	Картометрически й метод	1	-
1818	-	-	507968.9 2	2275043.6 5	Картометрически й метод	1	-
1819	-	-	507970.4 6	2275051.2 8	Картометрически й метод	1	-
1820	-	-	507969.3 5	2275051.2 5	Картометрически й метод	1	-
1821	-	-	507962.9 4	2275052.5 6	Картометрически й метод	1	-
1822	-	-	507950.7 9	2275054.9 6	Картометрически й метод	1	-
1823	-	-	507952.7 8	2275064.9 5	Картометрически й метод	1	-
1824	-	-	507950.8 1	2275065.2 4	Картометрически й метод	1	-
1825	-	-	507947.3 0	2275065.8 6	Картометрически й метод	1	-
1826	-	-	507946.3 6	2275066.5 0	Картометрически й метод	1	-
1827	-	-	507943.4 7	2275066.6 8	Картометрически й метод	1	-
1828	-	-	507941.2 6	2275067.2 1	Картометрически й метод	1	-
1829	-	-	507940.7 4	2275074.0 4	Картометрически й метод	1	-
1830	-	-	507935.8 0	2275074.9 7	Картометрически й метод	1	-
1831	-	-	507919.5 2	2275077.7 8	Картометрически й метод	1	-

Сведения о местоположении измененных (уточненных) границ объекта

1. Система координат МСК-45, зона 2

2. Сведения о характерных точках границ объекта

Обозначение характерных точек границ	Существующие координаты, м		Измененные (уточненные) координаты, м		Метод определения координат характерной точки	Средняя квадратическая погрешность положения характерной точки (Mt), м	Описание обозначения точки на местности (при наличии)
	X	Y	X	Y			
1832	-	-	507911.6 4	2275079.6 2	Картометрический метод	1	-
1833	-	-	507908.2 7	2275080.9 0	Картометрический метод	1	-
1834	-	-	507904.9 3	2275081.3 5	Картометрический метод	1	-
1835	-	-	507901.2 2	2275081.8 3	Картометрический метод	1	-
1836	-	-	507898.7 9	2275082.2 4	Картометрический метод	1	-
1837	-	-	507892.8 7	2275083.4 1	Картометрический метод	1	-
1838	-	-	507892.3 0	2275083.5 5	Картометрический метод	1	-
1839	-	-	507893.8 2	2275090.9 1	Картометрический метод	1	-
1722	511400.1 7	2277739.3 7	507899.0 3	2275116.2 2	Картометрический метод	1	-
							-
1840	510959.7 6	2278220.5 4	508071.9 7	2275169.6 4	Картометрический метод	1	-
1841	511004.5 1	2278223.0 6	508092.9 3	2275165.4 6	Картометрический метод	1	-
1842	511009.2 7	2278223.4 1	508155.9 8	2275152.1 9	Картометрический метод	1	-
1843	511008.4 7	2278232.5 7	508142.2 7	2275088.6 8	Картометрический метод	1	-
1844	511007.7 9	2278238.5 9	508124.8 4	2275091.6 7	Картометрический метод	1	-
1845	511005.0 6	2278261.4 0	508125.3 6	2275095.0 9	Картометрический метод	1	-
1846	511002.1 2	2278285.4 3	508107.3 0	2275097.8 4	Картометрический метод	1	-
1847	510996.4 1	2278327.5 9	508106.8 3	2275094.8 0	Картометрический метод	1	-
1848	510992.9 7	2278364.5 7	508082.1 2	2275099.3 8	Картометрический метод	1	-
1849	510961.2 4	2278360.3 4	508075.4 0	2275100.3 3	Картометрический метод	1	-
1850	510957.2 1	2278359.8 0	508066.0 5	2275101.6 6	Картометрический метод	1	-
1851	510957.2 6	2278359.4 8	508061.1 0	2275102.3 7	Картометрический метод	1	-
1852	510956.9 8	2278359.4 4	508041.1 4	2275105.2 0	Картометрический метод	1	-
1853	510968.0 9	2278281.1 1	508043.6 3	2275115.7 9	Картометрический метод	1	-
1854	510971.0 0	2278281.2 9	508051.1 5	2275114.2 5	Картометрический метод	1	-
1855	510964.1 5	2278280.3 9	508053.2 7	2275124.5 2	Картометрический метод	1	-
1856	510947.5 5	2278278.1 8	508060.2 5	2275123.3 7	Картометрический метод	1	-
1857	-	-	508060.7 8	2275125.5 0	Картометрический метод	1	-

Сведения о местоположении измененных (уточненных) границ объекта

1. Система координат МСК-45, зона 2

2. Сведения о характерных точках границ объекта

Обозначение характерных точек границ	Существующие координаты, м		Измененные (уточненные) координаты, м		Метод определения координат характерной точки	Средняя квадратическая погрешность положения характерной точки (Mt), м	Описание обозначения точки на местности (при наличии)
	X	Y	X	Y			
1858	-	-	508068.3 1	2275155.1 9	Картометрически й метод	1	-
1859	-	-	508071.5 2	2275167.8 6	Картометрически й метод	1	-
1840	510959.7 6	2278220.5 4	508071.9 7	2275169.6 4	Картометрически й метод	1	-
1860	509246.1 2	2276158.3 5	507916.8 1	2275199.6 8	Картометрически й метод	1	-
1861	509252.7 3	2276156.9 6	507934.2 9	2275195.9 5	Картометрически й метод	1	-
1862	509250.6 7	2276147.6 2	507940.7 6	2275194.5 8	Картометрически й метод	1	-
1863	509238.3 7	2276089.8 0	507943.6 3	2275194.2 2	Картометрически й метод	1	-
1864	509264.5 8	2276084.6 2	507949.0 1	2275193.1 0	Картометрически й метод	1	-
1865	509271.9 0	2276122.1 0	507948.4 0	2275189.7 2	Картометрически й метод	1	-
1866	509282.1 0	2276120.0 6	507947.8 5	2275186.6 0	Картометрически й метод	1	-
1867	509282.6 1	2276120.8 2	507947.1 9	2275183.3 7	Картометрически й метод	1	-
1868	509287.4 7	2276119.8 1	507946.6 1	2275180.4 8	Картометрически й метод	1	-
1869	509293.4 9	2276148.4 1	507945.9 5	2275177.2 2	Картометрически й метод	1	-
1870	509300.5 7	2276182.9 3	507945.2 9	2275173.9 7	Картометрически й метод	1	-
1871	509302.9 9	2276182.4 2	507944.6 6	2275170.8 4	Картометрически й метод	1	-
1872	509311.2 4	2276222.2 0	507943.9 5	2275167.3 4	Картометрически й метод	1	-
1873	509302.7 7	2276223.9 2	507943.2 6	2275163.9 1	Картометрически й метод	1	-
1874	509312.8 1	2276271.5 8	507937.3 4	2275134.0 4	Картометрически й метод	1	-
1875	509287.9 2	2276276.3 4	507931.7 0	2275134.7 9	Картометрически й метод	1	-
1876	509288.5 0	2276277.7 4	507931.5 8	2275134.1 4	Картометрически й метод	1	-
1877	509271.8 0	2276280.8 8	507930.9 4	2275134.2 6	Картометрически й метод	1	-
1878	-	-	507923.9 6	2275135.6 8	Картометрически й метод	1	-
1879	-	-	507921.0 6	2275136.2 6	Картометрически й метод	1	-
1880	-	-	507921.2 7	2275137.3 8	Картометрически й метод	1	-
1881	-	-	507905.6 9	2275140.4 2	Картометрически й метод	1	-
1882	-	-	507904.4 3	2275140.6 6	Картометрически й метод	1	-
1883	-	-	507905.7 0	2275146.7 3	Картометрически й метод	1	-

Сведения о местоположении измененных (уточненных) границ объекта

1. Система координат МСК-45, зона 2

2. Сведения о характерных точках границ объекта

Обозначение характерных точек границ	Существующие координаты, м		Измененные (уточненные) координаты, м		Метод определения координат характерной точки	Средняя квадратическая погрешность положения характерной точки (Mt), м	Описание обозначения точки на местности (при наличии)
	X	Y	X	Y			
1884	-	-	507906.1 5	2275148.9 9	Картометрически й метод	1	-
1885	-	-	507909.6 0	2275164.9 6	Картометрически й метод	1	-
1886	-	-	507910.0 4	2275167.2 1	Картометрически й метод	1	-
1887	-	-	507911.1 1	2275172.2 8	Картометрически й метод	1	-
1888	-	-	507911.5 7	2275174.5 6	Картометрически й метод	1	-
1889	-	-	507914.8 6	2275190.3 6	Картометрически й метод	1	-
1890	-	-	507915.3 6	2275192.7 8	Картометрически й метод	1	-
1860	509246.1 2	2276158.3 5	507916.8 1	2275199.6 8	Картометрически й метод	1	-
							-
1891	509348.5 7	2274771.5 0	507835.0 2	2275217.4 7	Картометрически й метод	1	-
1892	509371.9 6	2274766.8 7	507893.8 6	2275206.6 7	Картометрически й метод	1	-
1893	509381.6 4	2274764.9 7	507880.9 9	2275141.6 6	Картометрически й метод	1	-
1894	509383.1 0	2274771.1 5	507876.2 6	2275142.6 4	Картометрически й метод	1	-
1895	509383.4 7	2274773.6 7	507875.1 4	2275137.2 4	Картометрически й метод	1	-
1896	509387.6 8	2274793.9 9	507825.3 1	2275147.5 3	Картометрически й метод	1	-
1897	509391.9 1	2274813.7 5	507825.8 9	2275150.3 7	Картометрически й метод	1	-
1898	509387.6 6	2274814.7 0	507828.5 6	2275149.9 8	Картометрически й метод	1	-
1899	509384.1 2	2274815.4 9	507829.0 4	2275152.4 5	Картометрически й метод	1	-
1900	509378.6 7	2274816.7 0	507825.3 9	2275153.0 4	Картометрически й метод	1	-
1901	509374.3 4	2274817.6 7	507825.8 2	2275154.3 5	Картометрически й метод	1	-
1902	509369.8 5	2274818.6 7	507828.0 9	2275166.1 3	Картометрически й метод	1	-
1903	509365.2 7	2274818.8 8	507827.3 1	2275167.6 2	Картометрически й метод	1	-
1904	509352.4 5	2274821.4 4	507826.9 6	2275172.6 5	Картометрически й метод	1	-
1905	509344.3 4	2274823.2 2	507827.0 6	2275174.9 2	Картометрически й метод	1	-
1906	509344.6 3	2274825.2 3	507827.9 0	2275174.9 4	Картометрически й метод	1	-
1891	509348.5 7	2274771.5 0	507835.0 2	2275217.4 7	Картометрически й метод	1	-
							-
1907	509197.5 8	2276981.1 9	508089.7 1	2275250.3 3	Картометрически й метод	1	-

Сведения о местоположении измененных (уточненных) границ объекта

1. Система координат МСК-45, зона 2

2. Сведения о характерных точках границ объекта

Обозначение характерных точек границ	Существующие координаты, м		Измененные (уточненные) координаты, м		Метод определения координат характерной точки	Средняя квадратическая погрешность положения характерной точки (Mt), м	Описание обозначения точки на местности (при наличии)
	X	Y	X	Y			
1908	509199.1 7	2276979.0 0	508114.1 5	2275246.4 6	Картометрический метод	1	-
1909	509206.8 7	2276968.4 1	508115.6 7	2275245.4 2	Картометрический метод	1	-
1910	509207.3 8	2276963.0 3	508116.7 1	2275244.7 3	Картометрический метод	1	-
1911	509211.7 8	2276956.6 4	508114.7 3	2275234.2 3	Картометрический метод	1	-
1912	509224.8 5	2276937.6 7	508112.6 5	2275211.7 0	Картометрический метод	1	-
1913	509234.8 7	2276945.5 0	508111.3 1	2275205.2 4	Картометрический метод	1	-
1914	509256.0 4	2276919.3 6	508109.7 7	2275199.1 1	Картометрический метод	1	-
1915	509279.2 3	2276889.8 9	508109.5 2	2275199.1 6	Картометрический метод	1	-
1916	509307.5 0	2276910.5 1	508106.1 5	2275185.6 7	Картометрический метод	1	-
1917	509309.0 3	2276912.7 2	508067.7 7	2275194.2 2	Картометрический метод	1	-
1918	509303.2 7	2276944.9 8	508058.7 4	2275196.2 3	Картометрический метод	1	-
1919	509301.0 4	2276953.7 9	508056.3 9	2275196.7 5	Картометрический метод	1	-
1920	509299.7 3	2276957.4 8	508052.8 5	2275197.5 4	Картометрический метод	1	-
1921	509242.1 3	2277045.2 8	508056.4 7	2275213.0 4	Картометрический метод	1	-
1922	509241.5 6	2277044.8 9	508057.5 3	2275217.6 3	Картометрический метод	1	-
1923	509219.1 9	2277029.6 9	508058.1 2	2275220.1 6	Картометрический метод	1	-
1924	509217.7 3	2277027.8 4	508058.2 3	2275220.6 3	Картометрический метод	1	-
1925	509218.3 6	2277025.1 9	508059.1 1	2275225.5 0	Картометрический метод	1	-
1926	509191.9 5	2277006.6 5	508062.5 9	2275240.9 6	Картометрический метод	1	-
1927	509190.1 8	2276991.3 5	508082.9 4	2275236.6 9	Картометрический метод	1	-
1907	509197.5 8	2276981.1 9	508089.7 1	2275250.3 3	Картометрический метод	1	-
							-
1928	509227.8 1	2275988.8 2	508841.2 4	2275252.7 9	Картометрический метод	1	-
1929	509228.0 8	2275989.0 2	508845.6 4	2275251.8 1	Картометрический метод	1	-
1930	509232.0 4	2275988.1 9	508865.9 7	2275247.4 2	Картометрический метод	1	-
1931	509233.6 8	2275988.0 4	508868.9 8	2275246.6 9	Картометрический метод	1	-
1932	509235.1 4	2275987.4 2	508871.0 4	2275244.8 6	Картометрический метод	1	-
1933	509248.8 5	2275984.0 8	508882.7 8	2275242.5 5	Картометрический метод	1	-

Сведения о местоположении измененных (уточненных) границ объекта

1. Система координат МСК-45, зона 2

2. Сведения о характерных точках границ объекта

Обозначение характерных точек границ	Существующие координаты, м		Измененные (уточненные) координаты, м		Метод определения координат характерной точки	Средняя квадратическая погрешность положения характерной точки (Mt), м	Описание обозначения точки на местности (при наличии)
	X	Y	X	Y			
1934	509258.6 1	2275982.4 0	508900.8 5	2275238.9 6	Картометрически й метод	1	-
1935	509260.0 6	2275990.8 4	508905.7 5	2275238.0 0	Картометрически й метод	1	-
1936	509259.7 5	2275990.9 0	508916.8 2	2275235.7 8	Картометрически й метод	1	-
1937	509260.4 9	2275997.5 5	508917.5 2	2275235.7 1	Картометрически й метод	1	-
1938	509261.5 5	2276004.8 4	508919.6 9	2275235.2 7	Картометрически й метод	1	-
1939	509262.0 6	2276007.7 5	508989.6 7	2275221.4 6	Картометрически й метод	1	-
1940	509263.2 4	2276014.6 2	508955.4 7	2275053.9 2	Картометрически й метод	1	-
1941	509264.1 7	2276019.9 5	508954.5 7	2275049.2 7	Картометрически й метод	1	-
1942	509261.7 3	2276020.5 1	508948.6 7	2275021.3 7	Картометрически й метод	1	-
1943	509257.6 1	2276021.4 6	508950.6 0	2275019.2 9	Картометрически й метод	1	-
1944	509253.0 1	2276022.5 3	508948.0 2	2275007.1 4	Картометрически й метод	1	-
1945	509255.0 6	2276036.0 7	508946.6 1	2275000.5 0	Картометрически й метод	1	-
1946	509250.7 5	2276036.6 6	508939.9 5	2275001.9 1	Картометрически й метод	1	-
1947	509251.4 4	2276039.0 3	508927.5 8	2275004.8 2	Картометрически й метод	1	-
1948	509251.5 6	2276039.6 6	508926.8 7	2275007.0 3	Картометрически й метод	1	-
1949	509252.0 1	2276042.3 4	508907.4 9	2275011.1 9	Картометрически й метод	1	-
1950	509253.6 0	2276050.0 3	508898.3 0	2275013.6 1	Картометрически й метод	1	-
1951	509253.9 1	2276052.7 6	508897.8 9	2275011.7 1	Картометрически й метод	1	-
1952	509255.2 0	2276060.4 2	508830.9 6	2275025.7 6	Картометрически й метод	1	-
1953	509254.2 1	2276060.5 5	508831.3 4	2275027.6 5	Картометрически й метод	1	-
1954	509252.5 1	2276060.8 1	508814.2 0	2275031.1 7	Картометрически й метод	1	-
1955	509246.6 0	2276062.0 1	508808.1 7	2275032.3 5	Картометрически й метод	1	-
1956	509243.0 8	2276062.6 9	508807.7 4	2275030.1 6	Картометрически й метод	1	-
1957	509237.7 0	2276063.8 5	508804.7 5	2275030.7 2	Картометрически й метод	1	-
1958	509227.8 2	2276065.5 3	508804.2 9	2275030.8 0	Картометрически й метод	1	-
1959	509227.0 8	2276061.7 0	508804.3 4	2275031.1 0	Картометрически й метод	1	-
1960	509226.3 2	2276057.8 7	508799.2 1	2275032.1 3	Картометрически й метод	1	-

Сведения о местоположении измененных (уточненных) границ объекта

1. Система координат МСК-45, зона 2

2. Сведения о характерных точках границ объекта

Обозначение характерных точек границ	Существующие координаты, м		Измененные (уточненные) координаты, м		Метод определения координат характерной точки	Средняя квадратическая погрешность положения характерной точки (Mt), м	Описание обозначения точки на местности (при наличии)
	X	Y	X	Y			
1961	509224.7 0	2276051.4 1	508803.6 9	2275054.2 9	Картометрически й метод	1	-
1962	509223.4 5	2276046.3 7	508801.8 8	2275054.6 7	Картометрически й метод	1	-
1963	509222.1 6	2276040.6 1	508803.3 5	2275061.5 9	Картометрически й метод	1	-
1964	509220.7 1	2276034.1 0	508805.0 9	2275061.2 5	Картометрически й метод	1	-
1965	509219.8 5	2276029.6 5	508808.4 4	2275077.8 3	Картометрически й метод	1	-
1966	509220.0 0	2276028.8 3	508806.6 4	2275078.1 9	Картометрически й метод	1	-
1967	509218.4 4	2276021.9 5	508808.1 6	2275085.5 5	Картометрически й метод	1	-
1968	509217.5 8	2276017.5 7	508809.9 3	2275085.1 9	Картометрически й метод	1	-
1969	509216.7 7	2276013.9 1	508814.2 8	2275106.7 7	Картометрически й метод	1	-
1970	509216.5 3	2276013.9 5	508815.2 2	2275111.3 9	Картометрически й метод	1	-
1971	509215.9 8	2276011.6 2	508813.8 0	2275111.7 4	Картометрически й метод	1	-
1972	509213.4 0	2275999.8 2	508815.0 7	2275118.4 2	Картометрически й метод	1	-
1973	509212.6 6	2275996.0 2	508822.8 6	2275160.2 6	Картометрически й метод	1	-
1974	509212.0 3	2275991.6 2	508824.6 5	2275167.9 5	Картометрически й метод	1	-
1975	-	-	508828.4 0	2275189.2 1	Картометрически й метод	1	-
1976	-	-	508828.4 6	2275189.5 1	Картометрически й метод	1	-
1977	-	-	508836.0 8	2275228.4 9	Картометрически й метод	1	-
1928	509227.8 1	2275988.8 2	508841.2 4	2275252.7 9	Картометрически й метод	1	-
1978	509187.9 3	2275776.9 6	508741.5 3	2275273.0 6	Картометрически й метод	1	-
1979	509212.1 1	2275795.1 0	508814.9 0	2275257.4 7	Картометрически й метод	1	-
1980	509219.3 3	2275825.7 8	508812.5 9	2275245.4 5	Картометрически й метод	1	-
1981	509233.5 0	2275822.8 6	508799.7 1	2275178.5 4	Картометрически й метод	1	-
1982	509250.0 4	2275819.4 5	508797.7 8	2275168.3 2	Картометрически й метод	1	-
1983	509259.7 0	2275817.5 2	508780.9 4	2275082.5 4	Картометрически й метод	1	-
1984	509269.3 6	2275815.5 8	508779.0 2	2275074.1 9	Картометрически й метод	1	-
1985	509270.6 9	2275815.3 2	508777.0 9	2275064.8 1	Картометрически й метод	1	-
1986	509276.2 0	2275814.2 5	508778.0 8	2275064.6 0	Картометрически й метод	1	-

Сведения о местоположении измененных (уточненных) границ объекта

1. Система координат МСК-45, зона 2

2. Сведения о характерных точках границ объекта

Обозначение характерных точек границ	Существующие координаты, м		Измененные (уточненные) координаты, м		Метод определения координат характерной точки	Средняя квадратическая погрешность положения характерной точки (Mt), м	Описание обозначения точки на местности (при наличии)
	X	Y	X	Y			
1987	509280.0 6	2275813.5 1	508777.2 9	2275060.8 5	Картометрический метод	1	-
1988	509281.1 8	2275813.3 0	508776.3 1	2275061.0 4	Картометрический метод	1	-
1989	509282.0 6	2275818.4 6	508772.0 0	2275039.9 7	Картометрический метод	1	-
1990	509285.5 5	2275839.0 9	508771.2 9	2275036.5 4	Картометрический метод	1	-
1991	509273.7 0	2275841.2 7	508751.0 1	2275040.8 0	Картометрический метод	1	-
1992	509264.0 1	2275843.0 6	508691.9 5	2275053.3 4	Картометрический метод	1	-
1993	509254.3 2	2275844.8 4	508639.8 3	2275064.4 0	Картометрический метод	1	-
1994	509237.9 1	2275847.8 7	508632.9 3	2275065.7 8	Картометрический метод	1	-
1995	509219.3 5	2275851.2 9	508632.1 8	2275061.8 3	Картометрический метод	1	-
1996	509197.0 4	2275855.5 2	508631.1 5	2275056.8 9	Картометрический метод	1	-
1997	509184.4 5	2275858.0 4	508626.9 3	2275054.1 7	Картометрический метод	1	-
1998	509170.0 1	2275787.0 6	508622.2 3	2275055.1 3	Картометрический метод	1	-
1999	509168.6 6	2275780.8 6	508617.0 8	2275056.2 3	Картометрический метод	1	-
2000	-	-	508619.6 0	2275068.1 7	Картометрический метод	1	-
2001	-	-	508620.3 7	2275071.9 0	Картометрический метод	1	-
2002	-	-	508621.3 5	2275076.5 9	Картометрический метод	1	-
2003	-	-	508623.5 1	2275076.3 7	Картометрический метод	1	-
2004	-	-	508627.3 7	2275097.1 9	Картометрический метод	1	-
2005	-	-	508631.1 3	2275096.6 0	Картометрический метод	1	-
2006	-	-	508638.1 7	2275095.5 2	Картометрический метод	1	-
2007	-	-	508642.1 3	2275094.9 0	Картометрический метод	1	-
2008	-	-	508642.9 8	2275094.7 6	Картометрический метод	1	-
2009	-	-	508654.3 4	2275093.0 6	Картометрический метод	1	-
2010	-	-	508657.9 6	2275092.4 4	Картометрический метод	1	-
2011	-	-	508659.2 0	2275097.9 8	Картометрический метод	1	-
2012	-	-	508660.9 8	2275097.5 9	Картометрический метод	1	-
2013	-	-	508699.6 0	2275088.9 3	Картометрический метод	1	-

Сведения о местоположении измененных (уточненных) границ объекта

1. Система координат МСК-45, зона 2

2. Сведения о характерных точках границ объекта

Обозначение характерных точек границ	Существующие координаты, м		Измененные (уточненные) координаты, м		Метод определения координат характерной точки	Средняя квадратическая погрешность положения характерной точки (Mt), м	Описание обозначения точки на местности (при наличии)
	X	Y	X	Y			
2014	-	-	508737.4 7	2275083.3 7	Картометрический метод	1	-
2015	-	-	508737.7 7	2275089.4 8	Картометрический метод	1	-
2016	-	-	508743.8 3	2275088.3 7	Картометрический метод	1	-
2017	-	-	508744.2 4	2275089.9 9	Картометрический метод	1	-
2018	-	-	508744.6 0	2275091.9 4	Картометрический метод	1	-
2019	-	-	508745.1 7	2275095.0 0	Картометрический метод	1	-
2020	-	-	508745.7 1	2275097.9 5	Картометрический метод	1	-
2021	-	-	508746.2 4	2275100.8 0	Картометрический метод	1	-
2022	-	-	508746.7 8	2275103.7 0	Картометрический метод	1	-
2023	-	-	508747.3 2	2275106.6 7	Картометрический метод	1	-
2024	-	-	508747.8 8	2275109.7 5	Картометрический метод	1	-
2025	-	-	508748.4 1	2275112.6 3	Картометрический метод	1	-
2026	-	-	508748.9 6	2275115.6 1	Картометрический метод	1	-
2027	-	-	508749.5 5	2275118.8 4	Картометрический метод	1	-
2028	-	-	508743.5 1	2275119.8 0	Картометрический метод	1	-
2029	-	-	508734.7 0	2275121.2 0	Картометрический метод	1	-
2030	-	-	508735.0 4	2275122.9 1	Картометрический метод	1	-
2031	-	-	508732.7 6	2275123.4 3	Картометрический метод	1	-
2032	-	-	508733.7 2	2275127.6 0	Картометрический метод	1	-
2033	-	-	508735.1 8	2275130.6 0	Картометрический метод	1	-
2034	-	-	508736.4 9	2275137.0 6	Картометрический метод	1	-
2035	-	-	508743.7 6	2275172.7 3	Картометрический метод	1	-
2036	-	-	508745.1 7	2275179.6 2	Картометрический метод	1	-
2037	-	-	508761.2 6	2275176.2 2	Картометрический метод	1	-
2038	-	-	508762.4 9	2275178.6 5	Картометрический метод	1	-
2039	-	-	508770.3 1	2275219.0 5	Картометрический метод	1	-
2040	-	-	508771.1 5	2275223.4 3	Картометрический метод	1	-

Сведения о местоположении измененных (уточненных) границ объекта

1. Система координат МСК-45, зона 2

2. Сведения о характерных точках границ объекта

Обозначение характерных точек границ	Существующие координаты, м		Измененные (уточненные) координаты, м		Метод определения координат характерной точки	Средняя квадратическая погрешность положения характерной точки (Mt), м	Описание обозначения точки на местности (при наличии)
	X	Y	X	Y			
2041	-	-	508772.2 0	2275228.8 7	Картометрический метод	1	-
2042	-	-	508771.6 9	2275231.2 5	Картометрический метод	1	-
2043	-	-	508752.0 9	2275237.4 8	Картометрический метод	1	-
2044	-	-	508739.6 9	2275239.9 8	Картометрический метод	1	-
1978	509187.9 3	2275776.9 6	508741.5 3	2275273.0 6	Картометрический метод	1	-
							-
2045	510606.4 7	2277334.7 7	508495.4 2	2275322.5 1	Картометрический метод	1	-
2046	510597.0 3	2277370.0 8	508507.2 6	2275319.8 1	Картометрический метод	1	-
2047	510586.4 5	2277410.0 7	508510.6 0	2275319.1 1	Картометрический метод	1	-
2048	510591.0 7	2277411.2 8	508514.2 7	2275318.3 2	Картометрический метод	1	-
2049	510580.7 4	2277448.3 0	508515.2 4	2275318.1 0	Картометрический метод	1	-
2050	510563.8 3	2277443.5 9	508517.3 9	2275317.6 3	Картометрический метод	1	-
2051	510556.4 3	2277441.5 3	508520.8 3	2275316.8 5	Картометрический метод	1	-
2052	510554.5 4	2277441.0 0	508524.2 1	2275316.0 3	Картометрический метод	1	-
2053	510547.8 7	2277438.3 1	508535.1 0	2275313.7 6	Картометрический метод	1	-
2054	510549.9 1	2277430.1 7	508641.0 9	2275291.9 3	Картометрический метод	1	-
2055	510551.0 0	2277426.6 2	508645.8 4	2275283.5 6	Картометрический метод	1	-
2056	510551.6 0	2277424.1 6	508615.5 7	2275134.7 6	Картометрический метод	1	-
2057	510554.2 6	2277413.6 1	508609.6 8	2275124.8 6	Картометрический метод	1	-
2058	510557.3 8	2277399.4 4	508612.0 0	2275120.6 9	Картометрический метод	1	-
2059	510558.2 4	2277395.7 5	508602.5 8	2275074.2 2	Картометрический метод	1	-
2060	510559.7 7	2277389.7 1	508602.0 7	2275071.7 3	Картометрический метод	1	-
2061	510560.7 2	2277385.3 3	508600.0 5	2275061.8 2	Картометрический метод	1	-
2062	510561.5 1	2277382.1 7	508599.7 4	2275060.3 2	Картометрический метод	1	-
2063	510562.4 9	2277378.3 0	508599.5 2	2275059.2 9	Картометрический метод	1	-
2064	510564.0 7	2277372.8 0	508596.0 8	2275060.0 2	Картометрический метод	1	-
2065	510564.7 8	2277370.0 9	508594.7 7	2275053.7 4	Картометрический метод	1	-
2066	510564.9 0	2277369.5 1	508592.9 5	2275045.0 4	Картометрический метод	1	-

Сведения о местоположении измененных (уточненных) границ объекта

1. Система координат МСК-45, зона 2

2. Сведения о характерных точках границ объекта

Обозначение характерных точек границ	Существующие координаты, м		Измененные (уточненные) координаты, м		Метод определения координат характерной точки	Средняя квадратическая погрешность положения характерной точки (Mt), м	Описание обозначения точки на местности (при наличии)
	X	Y	X	Y			
2067	510565.8 1	2277365.8 5	508592.4 5	2275045.1 4	Картометрически й метод	1	-
2068	510567.4 6	2277359.9 9	508587.5 6	2275046.1 6	Картометрически й метод	1	-
2069	510569.2 5	2277352.9 9	508587.0 7	2275046.2 6	Картометрически й метод	1	-
2070	510569.7 3	2277350.5 1	508586.4 9	2275046.3 8	Картометрически й метод	1	-
2071	510570.4 5	2277350.6 2	508584.5 2	2275037.0 3	Картометрически й метод	1	-
2072	510574.8 0	2277334.9 7	508525.9 0	2275049.8 2	Картометрически й метод	1	-
2073	510577.1 6	2277325.9 7	508525.0 9	2275049.9 3	Картометрически й метод	1	-
2074	-	-	508519.3 3	2275050.7 4	Картометрически й метод	1	-
2075	-	-	508513.2 4	2275052.0 8	Картометрически й метод	1	-
2076	-	-	508485.0 3	2275058.0 9	Картометрически й метод	1	-
2077	-	-	508481.1 4	2275058.8 3	Картометрически й метод	1	-
2078	-	-	508477.0 2	2275059.6 9	Картометрически й метод	1	-
2079	-	-	508476.3 4	2275062.0 1	Картометрически й метод	1	-
2080	-	-	508469.7 6	2275063.4 0	Картометрически й метод	1	-
2081	-	-	508442.7 8	2275068.8 2	Картометрически й метод	1	-
2082	-	-	508445.1 3	2275079.4 1	Картометрически й метод	1	-
2083	-	-	508445.8 8	2275088.7 6	Картометрически й метод	1	-
2084	-	-	508452.7 2	2275123.8 5	Картометрически й метод	1	-
2085	-	-	508455.6 0	2275136.1 5	Картометрически й метод	1	-
2086	-	-	508456.2 5	2275140.0 6	Картометрически й метод	1	-
2087	-	-	508456.6 3	2275142.3 3	Картометрически й метод	1	-
2088	-	-	508463.4 5	2275146.0 5	Картометрически й метод	1	-
2089	-	-	508466.6 1	2275162.6 2	Картометрически й метод	1	-
2090	-	-	508463.7 9	2275163.2 1	Картометрически й метод	1	-
2091	-	-	508464.9 6	2275169.1 0	Картометрически й метод	1	-
2092	-	-	508481.7 2	2275253.6 9	Картометрически й метод	1	-
2093	-	-	508483.3 9	2275260.2 1	Картометрически й метод	1	-

Сведения о местоположении измененных (уточненных) границ объекта

1. Система координат МСК-45, зона 2

2. Сведения о характерных точках границ объекта

Обозначение характерных точек границ	Существующие координаты, м		Измененные (уточненные) координаты, м		Метод определения координат характерной точки	Средняя квадратическая погрешность положения характерной точки (Mt), м	Описание обозначения точки на местности (при наличии)
	X	Y	X	Y			
2094	-	-	508482.6 9	2275260.3 4	Картометрический метод	1	-
2095	-	-	508485.0 4	2275272.0 7	Картометрический метод	1	-
2096	-	-	508489.0 6	2275292.2 5	Картометрический метод	1	-
2097	-	-	508491.0 2	2275301.0 9	Картометрический метод	1	-
2098	-	-	508492.0 2	2275306.4 5	Картометрический метод	1	-
2099	-	-	508493.5 7	2275313.8 4	Картометрический метод	1	-
2100	-	-	508494.1 0	2275316.2 7	Картометрический метод	1	-
2045	510606.4 7	2277334.7 7	508495.4 2	2275322.5 1	Картометрический метод	1	-
							-
2101	510515.5 3	2277571.7 2	508409.0 0	2275339.7 2	Картометрический метод	1	-
2102	510518.8 4	2277553.3 5	508420.9 7	2275337.4 8	Картометрический метод	1	-
2103	510520.7 1	2277544.4 2	508433.6 5	2275335.1 0	Картометрический метод	1	-
2104	510521.8 2	2277539.7 7	508446.0 0	2275332.8 1	Картометрический метод	1	-
2105	510522.9 2	2277535.2 4	508470.8 8	2275327.7 6	Картометрический метод	1	-
2106	510524.6 0	2277528.8 3	508469.1 6	2275318.5 6	Картометрический метод	1	-
2107	510525.2 4	2277526.9 4	508465.5 0	2275300.6 9	Картометрический метод	1	-
2108	510526.4 3	2277522.0 9	508463.8 4	2275292.6 6	Картометрический метод	1	-
2109	510527.4 7	2277518.1 7	508462.0 0	2275284.8 7	Картометрический метод	1	-
2110	510528.3 0	2277514.7 6	508461.7 7	2275283.8 6	Картометрический метод	1	-
2111	510529.3 3	2277510.5 5	508459.5 6	2275272.9 5	Картометрический метод	1	-
2112	510530.7 5	2277505.0 7	508459.2 0	2275272.0 0	Картометрический метод	1	-
2113	510531.4 4	2277501.6 1	508457.8 1	2275267.0 7	Картометрический метод	1	-
2114	510533.0 7	2277494.6 8	508457.3 0	2275265.2 5	Картометрический метод	1	-
2115	510534.6 3	2277488.3 7	508457.4 0	2275263.0 9	Картометрический метод	1	-
2116	510535.3 2	2277485.4 3	508456.2 5	2275257.7 8	Картометрический метод	1	-
2117	510538.1 8	2277471.3 2	508454.9 0	2275249.1 5	Картометрический метод	1	-
2118	510540.4 1	2277462.4 6	508453.3 7	2275242.1 0	Картометрический метод	1	-
2119	510561.1 6	2277468.0 2	508455.1 9	2275241.7 0	Картометрический метод	1	-

Сведения о местоположении измененных (уточненных) границ объекта

1. Система координат МСК-45, зона 2

2. Сведения о характерных точках границ объекта

Обозначение характерных точек границ	Существующие координаты, м		Измененные (уточненные) координаты, м		Метод определения координат характерной точки	Средняя квадратическая погрешность положения характерной точки (Mt), м	Описание обозначения точки на местности (при наличии)
	X	Y	X	Y			
2120	510572.7 9	2277470.9 3	508453.9 9	2275236.3 1	Картометрический метод	1	-
2121	510566.7 3	2277495.1 8	508452.2 0	2275236.6 9	Картометрический метод	1	-
2122	510560.6 8	2277519.4 4	508450.6 2	2275229.3 9	Картометрический метод	1	-
2123	510550.9 8	2277558.2 4	508449.5 0	2275224.3 6	Картометрический метод	1	-
2124	510546.3 9	2277578.7 4	508442.9 0	2275195.9 0	Картометрический метод	1	-
2125	-	-	508442.7 8	2275195.5 1	Картометрический метод	1	-
2126	-	-	508442.0 3	2275192.4 7	Картометрический метод	1	-
2127	-	-	508441.8 8	2275191.6 1	Картометрический метод	1	-
2128	-	-	508438.1 2	2275175.4 4	Картометрический метод	1	-
2129	-	-	508423.4 5	2275178.5 2	Картометрический метод	1	-
2130	-	-	508423.3 2	2275177.8 8	Картометрический метод	1	-
2131	-	-	508408.3 1	2275181.1 7	Картометрический метод	1	-
2132	-	-	508407.9 0	2275181.2 4	Картометрический метод	1	-
2133	-	-	508400.0 8	2275182.5 9	Картометрический метод	1	-
2134	-	-	508383.1 7	2275185.5 0	Картометрический метод	1	-
2135	-	-	508383.4 5	2275187.0 0	Картометрический метод	1	-
2136	-	-	508378.8 4	2275188.0 8	Картометрический метод	1	-
2137	-	-	508378.6 3	2275186.8 5	Картометрический метод	1	-
2138	-	-	508375.4 6	2275171.4 8	Картометрический метод	1	-
2139	-	-	508376.7 6	2275171.2 6	Картометрический метод	1	-
2140	-	-	508371.6 8	2275147.7 8	Картометрический метод	1	-
2141	-	-	508375.3 9	2275146.9 9	Картометрический метод	1	-
2142	-	-	508371.0 1	2275125.4 5	Картометрический метод	1	-
2143	-	-	508384.6 3	2275123.0 2	Картометрический метод	1	-
2144	-	-	508383.4 8	2275116.6 0	Картометрический метод	1	-
2145	-	-	508379.7 6	2275096.5 0	Картометрический метод	1	-
2146	-	-	508379.4 9	2275095.0 3	Картометрический метод	1	-

Сведения о местоположении измененных (уточненных) границ объекта

1. Система координат МСК-45, зона 2

2. Сведения о характерных точках границ объекта

Обозначение характерных точек границ	Существующие координаты, м		Измененные (уточненные) координаты, м		Метод определения координат характерной точки	Средняя квадратическая погрешность положения характерной точки (Mt), м	Описание обозначения точки на местности (при наличии)
	X	Y	X	Y			
2147	-	-	508378.6 1	2275090.2 2	Картометрический метод	1	-
2148	-	-	508386.1 9	2275088.6 8	Картометрический метод	1	-
2149	-	-	508389.8 8	2275087.9 2	Картометрический метод	1	-
2150	-	-	508390.4 8	2275090.7 7	Картометрический метод	1	-
2151	-	-	508400.2 6	2275088.6 9	Картометрический метод	1	-
2152	-	-	508401.5 9	2275088.4 1	Картометрический метод	1	-
2153	-	-	508401.4 6	2275087.7 8	Картометрический метод	1	-
2154	-	-	508400.9 7	2275085.6 2	Картометрический метод	1	-
2155	-	-	508398.9 2	2275075.7 0	Картометрический метод	1	-
2156	-	-	508308.6 1	2275093.9 9	Картометрический метод	1	-
2157	-	-	508312.6 3	2275113.2 8	Картометрический метод	1	-
2158	-	-	508313.7 8	2275117.8 4	Картометрический метод	1	-
2159	-	-	508315.4 4	2275125.5 5	Картометрический метод	1	-
2160	-	-	508315.9 2	2275128.2 8	Картометрический метод	1	-
2161	-	-	508320.4 6	2275145.2 2	Картометрический метод	1	-
2162	-	-	508319.8 9	2275147.1 0	Картометрический метод	1	-
2163	-	-	508320.4 6	2275150.3 1	Картометрический метод	1	-
2164	-	-	508325.4 2	2275172.5 7	Картометрический метод	1	-
2165	-	-	508326.7 2	2275179.5 6	Картометрический метод	1	-
2166	-	-	508327.1 7	2275181.6 3	Картометрический метод	1	-
2167	-	-	508330.7 6	2275198.8 6	Картометрический метод	1	-
2168	-	-	508331.6 5	2275202.8 6	Картометрический метод	1	-
2169	-	-	508340.4 5	2275244.9 8	Картометрический метод	1	-
2170	-	-	508341.7 4	2275250.3 7	Картометрический метод	1	-
2171	-	-	508344.1 6	2275262.1 7	Картометрический метод	1	-
2172	-	-	508345.4 3	2275268.6 0	Картометрический метод	1	-
2173	-	-	508345.6 4	2275269.6 4	Картометрический метод	1	-

Сведения о местоположении измененных (уточненных) границ объекта

1. Система координат МСК-45, зона 2

2. Сведения о характерных точках границ объекта

Обозначение характерных точек границ	Существующие координаты, м		Измененные (уточненные) координаты, м		Метод определения координат характерной точки	Средняя квадратическая погрешность положения характерной точки (Mt), м	Описание обозначения точки на местности (при наличии)
	X	Y	X	Y			
2200	510403.3 5	2284508.1 8	508002.2 1	2275361.8 8	Картометрически й метод	1	-
2201	510447.0 9	2284501.1 7	508006.2 9	2275360.6 5	Картометрически й метод	1	-
2202	510453.4 5	2284499.9 1	508013.4 7	2275359.6 5	Картометрически й метод	1	-
2203	510524.5 0	2284485.8 0	508021.1 5	2275358.5 9	Картометрически й метод	1	-
2204	510526.4 7	2284542.2 6	508025.4 0	2275358.0 0	Картометрически й метод	1	-
2205	510528.7 6	2284607.7 9	508030.9 8	2275357.2 2	Картометрически й метод	1	-
2206	510460.6 8	2284624.8 5	508029.7 6	2275351.4 6	Картометрически й метод	1	-
2207	510397.5 8	2284640.6 6	508029.3 8	2275349.5 5	Картометрически й метод	1	-
2208	510383.9 8	2284529.6 3	508026.9 7	2275350.0 2	Картометрически й метод	1	-
2209	510383.2 9	2284524.1 0	508026.4 6	2275347.3 1	Картометрически й метод	1	-
2210	510383.0 8	2284521.5 2	508026.0 6	2275345.4 1	Картометрически й метод	1	-
2211	510382.2 5	2284511.5 5	508029.1 2	2275344.7 0	Картометрически й метод	1	-
2212	-	-	508028.9 1	2275343.7 2	Картометрически й метод	1	-
2213	-	-	508028.7 6	2275342.6 2	Картометрически й метод	1	-
2214	-	-	508027.8 0	2275337.0 2	Картометрически й метод	1	-
2215	-	-	508027.6 6	2275336.3 0	Картометрически й метод	1	-
2216	-	-	508036.0 9	2275334.9 1	Картометрически й метод	1	-
2217	-	-	508034.8 2	2275328.7 8	Картометрически й метод	1	-
2218	-	-	508047.5 9	2275326.4 2	Картометрически й метод	1	-
2219	-	-	508048.4 1	2275331.7 2	Картометрически й метод	1	-
2220	-	-	508054.3 5	2275330.7 6	Картометрически й метод	1	-
2221	-	-	508041.9 6	2275267.6 2	Картометрически й метод	1	-
2222	-	-	508040.9 9	2275263.5 7	Картометрически й метод	1	-
2223	-	-	508040.4 3	2275261.2 0	Картометрически й метод	1	-
2224	-	-	508022.9 5	2275264.5 6	Картометрически й метод	1	-
2225	-	-	508016.5 5	2275230.1 0	Картометрически й метод	1	-
2226	-	-	508016.0 4	2275227.8 0	Картометрически й метод	1	-

Сведения о местоположении измененных (уточненных) границ объекта

1. Система координат МСК-45, зона 2

2. Сведения о характерных точках границ объекта

Обозначение характерных точек границ	Существующие координаты, м		Измененные (уточненные) координаты, м		Метод определения координат характерной точки	Средняя квадратическая погрешность положения характерной точки (Mt), м	Описание обозначения точки на местности (при наличии)
	X	Y	X	Y			
2227	-	-	508014.7 9	2275221.8 7	Картометрический метод	1	-
2228	-	-	507992.3 9	2275226.5 5	Картометрический метод	1	-
2229	-	-	507992.1 9	2275225.5 7	Картометрический метод	1	-
2230	-	-	507989.2 0	2275211.2 1	Картометрический метод	1	-
2231	-	-	507952.9 7	2275218.6 3	Картометрический метод	1	-
2232	-	-	507922.4 2	2275224.1 5	Картометрический метод	1	-
2233	-	-	507926.1 4	2275243.5 0	Картометрический метод	1	-
2234	-	-	507927.8 8	2275252.2 0	Картометрический метод	1	-
2235	-	-	507928.4 7	2275252.0 8	Картометрический метод	1	-
2236	-	-	507957.7 9	2275246.2 7	Картометрический метод	1	-
2237	-	-	507960.9 8	2275263.8 3	Картометрический метод	1	-
2238	-	-	507963.9 2	2275263.2 0	Картометрический метод	1	-
2239	-	-	507964.7 0	2275268.0 4	Картометрический метод	1	-
2240	-	-	507979.2 3	2275265.6 2	Картометрический метод	1	-
2241	-	-	507979.4 9	2275268.6 8	Картометрический метод	1	-
2242	-	-	507981.1 3	2275268.9 5	Картометрический метод	1	-
2243	-	-	507984.7 5	2275268.4 3	Картометрический метод	1	-
2244	-	-	507985.2 5	2275270.7 7	Картометрический метод	1	-
2245	-	-	507986.5 2	2275279.0 3	Картометрический метод	1	-
2246	-	-	507987.3 8	2275283.3 8	Картометрический метод	1	-
2247	-	-	507988.4 7	2275288.8 3	Картометрический метод	1	-
2248	-	-	507989.4 4	2275291.8 6	Картометрический метод	1	-
2249	-	-	507989.7 3	2275293.3 5	Картометрический метод	1	-
2250	-	-	507992.2 7	2275306.8 1	Картометрический метод	1	-
2251	-	-	507996.5 8	2275306.2 6	Картометрический метод	1	-
2252	-	-	507996.9 7	2275312.3 9	Картометрический метод	1	-
2253	-	-	507997.3 3	2275316.5 0	Картометрический метод	1	-

Сведения о местоположении измененных (уточненных) границ объекта

1. Система координат МСК-45, зона 2

2. Сведения о характерных точках границ объекта

Обозначение характерных точек границ	Существующие координаты, м		Измененные (уточненные) координаты, м		Метод определения координат характерной точки	Средняя квадратическая погрешность положения характерной точки (Mt), м	Описание обозначения точки на местности (при наличии)
	X	Y	X	Y			
2254	-	-	507999.6 0	2275343.1 2	Картометрический метод	1	-
2255	-	-	508001.4 9	2275351.0 0	Картометрический метод	1	-
2256	-	-	508002.4 8	2275358.8 8	Картометрический метод	1	-
2257	-	-	508001.9 5	2275359.0 2	Картометрический метод	1	-
2200	510403.3 5	2284508.1 8	508002.2 1	2275361.8 8	Картометрический метод	1	-
							-
2258	510542.6 4	2285194.5 6	508230.9 9	2275374.3 3	Картометрический метод	1	-
2259	510545.3 9	2285219.4 1	508288.9 8	2275363.1 4	Картометрический метод	1	-
2260	510580.1 9	2285215.5 5	508292.0 3	2275362.6 4	Картометрический метод	1	-
2261	510578.5 3	2285200.6 4	508296.0 4	2275361.8 2	Картометрический метод	1	-
2262	510643.5 2	2285199.4 5	508309.7 7	2275359.2 0	Картометрический метод	1	-
2263	510617.1 6	2285367.3 9	508337.6 2	2275353.7 2	Картометрический метод	1	-
2264	510542.6 1	2285375.6 7	508331.3 3	2275323.9 5	Картометрический метод	1	-
2265	510540.4 0	2285355.7 9	508331.9 9	2275323.8 1	Картометрический метод	1	-
2266	510480.7 7	2285362.4 0	508328.7 0	2275307.8 0	Картометрический метод	1	-
2267	510480.3 2	2285358.3 5	508327.2 0	2275300.5 7	Картометрический метод	1	-
2268	510463.1 3	2285203.3 8	508326.1 8	2275295.6 9	Картометрический метод	1	-
2269	-	-	508325.4 3	2275295.8 5	Картометрический метод	1	-
2270	-	-	508324.2 2	2275290.1 7	Картометрический метод	1	-
2271	-	-	508323.1 1	2275283.9 5	Картометрический метод	1	-
2272	-	-	508322.6 1	2275281.8 6	Картометрический метод	1	-
2273	-	-	508302.3 4	2275185.2 2	Картометрический метод	1	-
2274	-	-	508301.7 4	2275182.0 0	Картометрический метод	1	-
2275	-	-	508299.3 4	2275170.7 6	Картометрический метод	1	-
2276	-	-	508299.0 8	2275169.6 0	Картометрический метод	1	-
2277	-	-	508298.2 6	2275165.6 8	Картометрический метод	1	-
2278	-	-	508297.8 7	2275163.8 2	Картометрический метод	1	-
2279	-	-	508297.5 0	2275162.0 3	Картометрический метод	1	-

Сведения о местоположении измененных (уточненных) границ объекта

1. Система координат МСК-45, зона 2

2. Сведения о характерных точках границ объекта

Обозначение характерных точек границ	Существующие координаты, м		Измененные (уточненные) координаты, м		Метод определения координат характерной точки	Средняя квадратическая погрешность положения характерной точки (Mt), м	Описание обозначения точки на местности (при наличии)
	X	Y	X	Y			
2280	-	-	508296.6 1	2275157.8 6	Картометрически й метод	1	-
2281	-	-	508296.1 4	2275155.6 4	Картометрически й метод	1	-
2282	-	-	508295.5 2	2275152.8 4	Картометрически й метод	1	-
2283	-	-	508293.1 0	2275142.0 0	Картометрически й метод	1	-
2284	-	-	508291.2 5	2275133.5 1	Картометрически й метод	1	-
2285	-	-	508290.5 3	2275130.2 6	Картометрически й метод	1	-
2286	-	-	508289.2 6	2275124.5 5	Картометрически й метод	1	-
2287	-	-	508288.1 7	2275119.0 4	Картометрически й метод	1	-
2288	-	-	508287.6 6	2275116.9 3	Картометрически й метод	1	-
2289	-	-	508286.5 9	2275111.7 8	Картометрически й метод	1	-
2290	-	-	508283.9 2	2275099.0 7	Картометрически й метод	1	-
2291	-	-	508269.2 0	2275102.2 1	Картометрически й метод	1	-
2292	-	-	508263.6 0	2275103.2 7	Картометрически й метод	1	-
2293	-	-	508232.3 9	2275109.7 6	Картометрически й метод	1	-
2294	-	-	508219.2 9	2275112.5 3	Картометрически й метод	1	-
2295	-	-	508199.8 9	2275116.7 7	Картометрически й метод	1	-
2296	-	-	508174.7 4	2275122.5 4	Картометрически й метод	1	-
2297	-	-	508178.9 7	2275142.6 4	Картометрически й метод	1	-
2298	-	-	508180.2 2	2275148.4 0	Картометрически й метод	1	-
2299	-	-	508180.7 6	2275151.0 7	Картометрически й метод	1	-
2300	-	-	508183.7 3	2275164.4 0	Картометрически й метод	1	-
2301	-	-	508187.4 8	2275180.6 8	Картометрически й метод	1	-
2302	-	-	508194.5 4	2275212.6 7	Картометрически й метод	1	-
2303	-	-	508195.9 7	2275219.0 0	Картометрически й метод	1	-
2304	-	-	508197.6 5	2275226.1 4	Картометрически й метод	1	-
2305	-	-	508200.9 6	2275240.8 8	Картометрически й метод	1	-
2306	-	-	508202.2 0	2275245.2 5	Картометрически й метод	1	-

Сведения о местоположении измененных (уточненных) границ объекта

1. Система координат МСК-45, зона 2

2. Сведения о характерных точках границ объекта

Обозначение характерных точек границ	Существующие координаты, м		Измененные (уточненные) координаты, м		Метод определения координат характерной точки	Средняя квадратическая погрешность положения характерной точки (Mt), м	Описание обозначения точки на местности (при наличии)
	X	Y	X	Y			
2307	-	-	508239.3 4	2275237.4 8	Картометрически й метод	1	-
2308	-	-	508236.1 6	2275220.8 3	Картометрически й метод	1	-
2309	-	-	508259.2 2	2275216.9 5	Картометрически й метод	1	-
2310	-	-	508273.9 3	2275213.7 5	Картометрически й метод	1	-
2311	-	-	508274.3 9	2275217.0 7	Картометрически й метод	1	-
2312	-	-	508274.1 5	2275218.2 2	Картометрически й метод	1	-
2313	-	-	508279.0 6	2275244.0 7	Картометрически й метод	1	-
2314	-	-	508277.7 1	2275245.7 5	Картометрически й метод	1	-
2315	-	-	508278.9 3	2275253.9 5	Картометрически й метод	1	-
2316	-	-	508279.8 8	2275254.2 6	Картометрически й метод	1	-
2317	-	-	508281.1 9	2275260.7 6	Картометрически й метод	1	-
2318	-	-	508281.7 9	2275264.2 2	Картометрически й метод	1	-
2319	-	-	508280.8 7	2275264.4 0	Картометрически й метод	1	-
2320	-	-	508263.9 8	2275267.9 9	Картометрически й метод	1	-
2321	-	-	508266.2 1	2275277.6 2	Картометрически й метод	1	-
2322	-	-	508270.4 5	2275293.4 9	Картометрически й метод	1	-
2323	-	-	508271.9 9	2275297.3 3	Картометрически й метод	1	-
2324	-	-	508271.5 5	2275297.6 0	Картометрически й метод	1	-
2325	-	-	508277.7 2	2275323.5 5	Картометрически й метод	1	-
2326	-	-	508280.8 2	2275338.1 2	Картометрически й метод	1	-
2327	-	-	508283.9 2	2275349.9 6	Картометрически й метод	1	-
2328	-	-	508285.4 8	2275349.5 4	Картометрически й метод	1	-
2329	-	-	508288.0 1	2275358.9 7	Картометрически й метод	1	-
2330	-	-	508284.6 2	2275359.7 6	Картометрически й метод	1	-
2331	-	-	508281.0 7	2275360.3 9	Картометрически й метод	1	-
2332	-	-	508277.2 7	2275361.1 9	Картометрически й метод	1	-
2333	-	-	508233.2 9	2275369.9 7	Картометрически й метод	1	-

Сведения о местоположении измененных (уточненных) границ объекта

1. Система координат МСК-45, зона 2

2. Сведения о характерных точках границ объекта

Обозначение характерных точек границ	Существующие координаты, м		Измененные (уточненные) координаты, м		Метод определения координат характерной точки	Средняя квадратическая погрешность положения характерной точки (Mt), м	Описание обозначения точки на местности (при наличии)
	X	Y	X	Y			
2334	-	-	508229.5 7	2275367.7 9	Картометрический метод	1	-
2258	510542.6 4	2285194.5 6	508230.9 9	2275374.3 3	Картометрический метод	1	-
2335	509994.2 6	2280431.0 1	508095.0 0	2275399.9 2	Картометрический метод	1	-
2336	509989.1 2	2280500.0 0	508125.9 0	2275394.1 1	Картометрический метод	1	-
2337	509987.6 5	2280502.7 7	508126.5 2	2275393.9 9	Картометрический метод	1	-
2338	509972.3 9	2280504.7 2	508127.7 5	2275393.7 6	Картометрический метод	1	-
2339	509972.5 7	2280502.6 3	508131.2 9	2275393.1 2	Картометрический метод	1	-
2340	509933.7 8	2280507.3 5	508146.8 4	2275390.2 7	Картометрический метод	1	-
2341	509924.1 2	2280438.6 3	508153.8 8	2275388.9 8	Картометрический метод	1	-
2342	-	-	508167.0 4	2275386.5 7	Картометрический метод	1	-
2343	-	-	508170.6 8	2275385.9 1	Картометрический метод	1	-
2344	-	-	508176.9 6	2275384.6 7	Картометрический метод	1	-
2345	-	-	508204.6 8	2275379.0 9	Картометрический метод	1	-
2346	-	-	508198.7 9	2275351.3 7	Картометрический метод	1	-
2347	-	-	508197.4 8	2275345.5 6	Картометрический метод	1	-
2348	-	-	508197.1 2	2275345.6 4	Картометрический метод	1	-
2349	-	-	508192.4 4	2275346.6 4	Картометрический метод	1	-
2350	-	-	508192.7 3	2275348.0 9	Картометрический метод	1	-
2351	-	-	508185.5 3	2275349.6 5	Картометрический метод	1	-
2352	-	-	508185.1 6	2275348.1 2	Картометрический метод	1	-
2353	-	-	508163.2 0	2275352.8 4	Картометрический метод	1	-
2354	-	-	508163.7 8	2275355.1 1	Картометрический метод	1	-
2355	-	-	508154.7 1	2275357.0 8	Картометрический метод	1	-
2356	-	-	508145.6 8	2275359.0 5	Картометрический метод	1	-
2357	-	-	508145.4 5	2275357.5 6	Картометрический метод	1	-
2358	-	-	508143.5 6	2275345.6 4	Картометрический метод	1	-
2359	-	-	508140.5 4	2275346.1 1	Картометрический метод	1	-

Сведения о местоположении измененных (уточненных) границ объекта

1. Система координат МСК-45, зона 2

2. Сведения о характерных точках границ объекта

Обозначение характерных точек границ	Существующие координаты, м		Измененные (уточненные) координаты, м		Метод определения координат характерной точки	Средняя квадратическая погрешность положения характерной точки (Mt), м	Описание обозначения точки на местности (при наличии)
	X	Y	X	Y			
2360	-	-	508139.7 6	2275346.8 9	Картометрически й метод	1	-
2361	-	-	508133.9 5	2275347.9 0	Картометрически й метод	1	-
2362	-	-	508134.0 5	2275348.5 1	Картометрически й метод	1	-
2363	-	-	508132.5 5	2275348.5 0	Картометрически й метод	1	-
2364	-	-	508129.1 1	2275348.4 5	Картометрически й метод	1	-
2365	-	-	508121.5 5	2275351.5 1	Картометрически й метод	1	-
2366	-	-	508120.4 3	2275356.7 6	Картометрически й метод	1	-
2367	-	-	508120.0 5	2275357.2 1	Картометрически й метод	1	-
2368	-	-	508119.3 7	2275361.9 7	Картометрически й метод	1	-
2369	-	-	508116.9 0	2275361.0 2	Картометрически й метод	1	-
2370	-	-	508109.4 5	2275361.6 5	Картометрически й метод	1	-
2371	-	-	508108.1 0	2275355.8 8	Картометрически й метод	1	-
2372	-	-	508090.7 8	2275359.6 1	Картометрически й метод	1	-
2373	-	-	508087.0 7	2275360.2 2	Картометрически й метод	1	-
2374	-	-	508090.8 7	2275378.6 8	Картометрически й метод	1	-
2375	-	-	508091.6 0	2275382.4 5	Картометрически й метод	1	-
2335	509994.2 6	2280431.0 1	508095.0 0	2275399.9 2	Картометрически й метод	1	-
2376	509902.0 9	2272974.0 5	509094.8 2	2275416.6 4	Картометрически й метод	1	-
2377	509867.2 1	2272950.8 9	509107.5 3	2275414.1 1	Картометрически й метод	1	-
2378	509899.5 5	2272900.9 1	509132.1 0	2275409.3 1	Картометрически й метод	1	-
2379	509939.6 1	2272880.0 3	509215.8 9	2275392.4 2	Картометрически й метод	1	-
2380	509955.0 4	2272890.7 4	509211.1 3	2275364.8 2	Картометрически й метод	1	-
2381	-	-	509210.6 6	2275359.8 5	Картометрически й метод	1	-
2382	-	-	509210.4 0	2275357.1 6	Картометрически й метод	1	-
2383	-	-	509210.9 0	2275356.1 1	Картометрически й метод	1	-
2384	-	-	509210.2 7	2275353.2 0	Картометрически й метод	1	-
2385	-	-	509209.7 6	2275350.8 2	Картометрически й метод	1	-

Сведения о местоположении измененных (уточненных) границ объекта

1. Система координат МСК-45, зона 2

2. Сведения о характерных точках границ объекта

Обозначение характерных точек границ	Существующие координаты, м		Измененные (уточненные) координаты, м		Метод определения координат характерной точки	Средняя квадратическая погрешность положения характерной точки (Mt), м	Описание обозначения точки на местности (при наличии)
	X	Y	X	Y			
2386	-	-	509194.2 7	2275353.8 2	Картометрически й метод	1	-
2387	-	-	509191.3 4	2275340.7 0	Картометрически й метод	1	-
2388	-	-	509181.3 1	2275341.7 5	Картометрически й метод	1	-
2389	-	-	509181.4 4	2275343.2 5	Картометрически й метод	1	-
2390	-	-	509178.5 4	2275343.8 7	Картометрически й метод	1	-
2391	-	-	509178.5 1	2275343.1 7	Картометрически й метод	1	-
2392	-	-	509175.8 8	2275343.5 3	Картометрически й метод	1	-
2393	-	-	509167.8 4	2275344.9 1	Картометрически й метод	1	-
2394	-	-	509150.4 3	2275351.3 2	Картометрически й метод	1	-
2395	-	-	509153.7 8	2275367.5 6	Картометрически й метод	1	-
2396	-	-	509141.1 1	2275369.7 9	Картометрически й метод	1	-
2397	-	-	509140.8 7	2275369.8 3	Картометрически й метод	1	-
2398	-	-	509132.0 0	2275371.3 8	Картометрически й метод	1	-
2399	-	-	509129.7 4	2275363.2 8	Картометрически й метод	1	-
2400	-	-	509125.0 2	2275364.0 1	Картометрически й метод	1	-
2401	-	-	509120.7 9	2275364.6 2	Картометрически й метод	1	-
2402	-	-	509116.5 9	2275365.2 9	Картометрически й метод	1	-
2403	-	-	509110.3 8	2275366.2 7	Картометрически й метод	1	-
2404	-	-	509109.7 4	2275362.1 8	Картометрически й метод	1	-
2405	-	-	509109.1 1	2275358.1 6	Картометрически й метод	1	-
2406	-	-	509108.7 7	2275356.2 3	Картометрически й метод	1	-
2407	-	-	509108.4 7	2275354.4 5	Картометрически й метод	1	-
2408	-	-	509107.9 2	2275350.4 5	Картометрически й метод	1	-
2409	-	-	509107.1 9	2275346.5 6	Картометрически й метод	1	-
2410	-	-	509106.5 2	2275342.9 1	Картометрически й метод	1	-
2411	-	-	509105.8 5	2275339.3 2	Картометрически й метод	1	-
2412	-	-	509105.1 5	2275336.0 1	Картометрически й метод	1	-

Сведения о местоположении измененных (уточненных) границ объекта

1. Система координат МСК-45, зона 2

2. Сведения о характерных точках границ объекта

Обозначение характерных точек границ	Существующие координаты, м		Измененные (уточненные) координаты, м		Метод определения координат характерной точки	Средняя квадратическая погрешность положения характерной точки (Mt), м	Описание обозначения точки на местности (при наличии)
	X	Y	X	Y			
2413	-	-	509101.6 0	2275337.0 1	Картометрически й метод	1	-
2414	-	-	509096.1 1	2275309.7 7	Картометрически й метод	1	-
2415	-	-	509093.9 1	2275298.6 4	Картометрически й метод	1	-
2416	-	-	509096.5 2	2275297.4 0	Картометрически й метод	1	-
2417	-	-	509115.3 0	2275292.8 5	Картометрически й метод	1	-
2418	-	-	509118.0 2	2275292.3 5	Картометрически й метод	1	-
2419	-	-	509117.8 9	2275291.7 1	Картометрически й метод	1	-
2420	-	-	509113.6 2	2275269.8 8	Картометрически й метод	1	-
2421	-	-	509112.1 5	2275262.2 8	Картометрически й метод	1	-
2422	-	-	509110.4 0	2275253.3 9	Картометрически й метод	1	-
2423	-	-	509108.1 1	2275253.6 7	Картометрически й метод	1	-
2424	-	-	509087.0 3	2275256.3 8	Картометрически й метод	1	-
2425	-	-	509078.8 2	2275232.3 9	Картометрически й метод	1	-
2426	-	-	509078.1 0	2275230.3 0	Картометрически й метод	1	-
2427	-	-	509077.1 2	2275227.4 3	Картометрически й метод	1	-
2428	-	-	509054.6 1	2275231.8 9	Картометрически й метод	1	-
2429	-	-	509070.3 2	2275309.6 9	Картометрически й метод	1	-
2430	-	-	509074.4 2	2275316.4 8	Картометрически й метод	1	-
2431	-	-	509075.7 8	2275323.4 8	Картометрически й метод	1	-
2432	-	-	509077.1 4	2275330.2 0	Картометрически й метод	1	-
2433	-	-	509078.3 7	2275336.2 5	Картометрически й метод	1	-
2434	-	-	509079.6 6	2275342.6 3	Картометрически й метод	1	-
2435	-	-	509080.2 6	2275345.5 6	Картометрически й метод	1	-
2436	-	-	509081.6 3	2275352.3 3	Картометрически й метод	1	-
2437	-	-	509082.1 8	2275355.0 8	Картометрически й метод	1	-
2438	-	-	509084.1 0	2275364.5 6	Картометрически й метод	1	-
2439	-	-	509086.0 1	2275373.4 6	Картометрически й метод	1	-

Сведения о местоположении измененных (уточненных) границ объекта							
1. Система координат МСК-45, зона 2							
2. Сведения о характерных точках границ объекта							
Обозначение характерных точек границ	Существующие координаты, м		Измененные (уточненные) координаты, м		Метод определения координат характерной точки	Средняя квадратическая погрешность положения характерной точки (Mt), м	Описание обозначения точки на местности (при наличии)
	X	Y	X	Y			
2440	-	-	509088.0 0	2275382.4 1	Картометрический метод	1	-
2376	509902.0 9	2272974.0 5	509094.8 2	2275416.6 4	Картометрический метод	1	-
2441	509703.6 7	2274757.0 1	508724.9 6	2275418.4 9	Картометрический метод	1	-
2442	509706.6 6	2274753.8 2	508729.9 4	2275417.4 9	Картометрический метод	1	-
2443	509709.1 8	2274749.3 9	508730.5 0	2275417.3 6	Картометрический метод	1	-
2444	509709.1 9	2274746.7 3	508744.5 0	2275414.4 6	Картометрический метод	1	-
2445	509709.3 6	2274743.4 7	508747.5 0	2275413.8 5	Картометрический метод	1	-
2446	509713.7 9	2274743.8 4	508750.4 2	2275413.2 4	Картометрический метод	1	-
2447	509713.5 8	2274750.0 0	508753.4 7	2275412.6 1	Картометрический метод	1	-
2448	509714.2 7	2274750.7 3	508753.5 8	2275413.1 6	Картометрический метод	1	-
2449	509717.3 6	2274750.9 1	508759.7 6	2275411.9 1	Картометрический метод	1	-
2450	509717.5 0	2274743.6 1	508759.6 9	2275411.5 0	Картометрический метод	1	-
2451	509748.2 4	2274743.3 7	508758.6 3	2275405.6 6	Картометрический метод	1	-
2452	509748.2 5	2274744.3 7	508762.6 5	2275404.9 1	Картометрический метод	1	-
2453	509748.4 8	2274758.2 0	508766.1 3	2275404.4 6	Картометрический метод	1	-
2454	509748.3 3	2274760.5 7	508769.6 0	2275404.0 0	Картометрический метод	1	-
2455	509737.7 7	2274760.7 0	508771.0 6	2275403.7 8	Картометрический метод	1	-
2456	509737.7 7	2274761.7 0	508772.8 1	2275403.5 1	Картометрический метод	1	-
2457	509721.9 0	2274761.8 4	508784.3 5	2275401.5 5	Картометрический метод	1	-
2458	509721.0 8	2274764.1 2	508792.9 6	2275399.8 2	Картометрический метод	1	-
2459	509719.5 3	2274768.5 0	508794.1 9	2275399.6 2	Картометрический метод	1	-
2460	509719.0 3	2274771.4 5	508794.1 3	2275398.9 8	Картометрический метод	1	-
2461	509717.9 6	2274775.0 0	508806.8 0	2275396.8 8	Картометрический метод	1	-
2462	509717.5 8	2274777.5 6	508812.5 0	2275396.1 1	Картометрический метод	1	-
2463	509716.4 7	2274788.8 4	508812.6 9	2275396.7 6	Картометрический метод	1	-
2464	509708.5 2	2274799.9 1	508812.9 5	2275396.7 0	Картометрический метод	1	-
2465	509696.0 1	2274798.2 4	508817.8 8	2275395.5 6	Картометрический метод	1	-

Сведения о местоположении измененных (уточненных) границ объекта

1. Система координат МСК-45, зона 2

2. Сведения о характерных точках границ объекта

Обозначение характерных точек границ	Существующие координаты, м		Измененные (уточненные) координаты, м		Метод определения координат характерной точки	Средняя квадратическая погрешность положения характерной точки (Mt), м	Описание обозначения точки на местности (при наличии)
	X	Y	X	Y			
2466	509694.7 1	2274785.0 4	508819.6 7	2275395.1 5	Картометрически й метод	1	-
2467	509696.5 5	2274765.8 6	508819.6 8	2275394.6 6	Картометрически й метод	1	-
2468	509687.6 0	2274768.0 0	508818.4 9	2275389.3 6	Картометрически й метод	1	-
2469	509687.4 4	2274766.5 0	508818.2 3	2275389.4 1	Картометрически й метод	1	-
2470	509686.8 9	2274762.4 4	508817.4 8	2275386.3 2	Картометрически й метод	1	-
2471	-	-	508815.4 2	2275377.7 9	Картометрически й метод	1	-
2472	-	-	508814.8 4	2275375.3 7	Картометрически й метод	1	-
2473	-	-	508816.0 1	2275375.1 0	Картометрически й метод	1	-
2474	-	-	508818.6 3	2275374.5 0	Картометрически й метод	1	-
2475	-	-	508829.6 9	2275371.6 0	Картометрически й метод	1	-
2476	-	-	508835.8 5	2275370.3 3	Картометрически й метод	1	-
2477	-	-	508835.5 8	2275368.6 0	Картометрически й метод	1	-
2478	-	-	508835.1 9	2275365.7 8	Картометрически й метод	1	-
2479	-	-	508835.0 4	2275364.7 0	Картометрически й метод	1	-
2480	-	-	508833.8 3	2275356.7 6	Картометрически й метод	1	-
2481	-	-	508826.8 7	2275321.2 6	Картометрически й метод	1	-
2482	-	-	508825.1 5	2275313.8 0	Картометрически й метод	1	-
2483	-	-	508822.6 4	2275301.9 9	Картометрически й метод	1	-
2484	-	-	508821.3 7	2275295.0 3	Картометрически й метод	1	-
2485	-	-	508821.2 9	2275294.6 4	Картометрически й метод	1	-
2486	-	-	508819.1 1	2275283.6 3	Картометрически й метод	1	-
2487	-	-	508804.4 4	2275286.6 3	Картометрически й метод	1	-
2488	-	-	508801.6 4	2275287.2 8	Картометрически й метод	1	-
2489	-	-	508798.0 9	2275287.9 8	Картометрически й метод	1	-
2490	-	-	508795.2 7	2275288.4 2	Картометрически й метод	1	-
2491	-	-	508782.0 6	2275291.0 6	Картометрически й метод	1	-
2492	-	-	508757.7 6	2275295.8 4	Картометрически й метод	1	-

Сведения о местоположении измененных (уточненных) границ объекта

1. Система координат МСК-45, зона 2

2. Сведения о характерных точках границ объекта

Обозначение характерных точек границ	Существующие координаты, м		Измененные (уточненные) координаты, м		Метод определения координат характерной точки	Средняя квадратическая погрешность положения характерной точки (Mt), м	Описание обозначения точки на местности (при наличии)
	X	Y	X	Y			
2493	-	-	508706.6 2	2275306.2 5	Картометрически й метод	1	-
2494	-	-	508707.8 2	2275318.6 6	Картометрически й метод	1	-
2495	-	-	508705.9 1	2275318.6 4	Картометрически й метод	1	-
2496	-	-	508701.2 1	2275341.6 2	Картометрически й метод	1	-
2497	-	-	508702.4 2	2275341.3 6	Картометрически й метод	1	-
2498	-	-	508702.9 2	2275344.1 3	Картометрически й метод	1	-
2499	-	-	508698.5 7	2275345.0 2	Картометрически й метод	1	-
2500	-	-	508699.6 5	2275350.9 0	Картометрически й метод	1	-
2501	-	-	508700.6 0	2275356.0 6	Картометрически й метод	1	-
2502	-	-	508700.7 6	2275356.9 4	Картометрически й метод	1	-
2503	-	-	508702.2 7	2275365.1 1	Картометрически й метод	1	-
2504	-	-	508701.8 4	2275365.2 5	Картометрически й метод	1	-
2505	-	-	508703.2 8	2275372.9 7	Картометрически й метод	1	-
2506	-	-	508702.8 6	2275373.0 5	Картометрически й метод	1	-
2507	-	-	508704.6 0	2275381.5 5	Картометрически й метод	1	-
2508	-	-	508718.9 9	2275378.4 6	Картометрически й метод	1	-
2509	-	-	508721.8 6	2275399.7 4	Картометрически й метод	1	-
2510	-	-	508722.2 7	2275402.7 0	Картометрически й метод	1	-
2511	-	-	508723.7 2	2275413.2 4	Картометрически й метод	1	-
2441	509703.6 7	2274757.0 1	508724.9 6	2275418.4 9	Картометрически й метод	1	-
2512	509545.2 3	2274180.4 7	508431.9 5	2275425.2 2	Картометрически й метод	1	-
2513	509540.4 7	2274153.7 0	508434.4 4	2275424.7 2	Картометрически й метод	1	-
2514	509532.3 6	2274111.9 8	508434.1 8	2275423.2 5	Картометрически й метод	1	-
2515	509530.5 6	2274102.7 4	508438.9 1	2275422.4 8	Картометрически й метод	1	-
2516	509547.5 4	2274098.9 2	508439.2 8	2275424.0 0	Картометрически й метод	1	-
2517	509558.2 5	2274150.8 2	508445.8 4	2275423.0 7	Картометрически й метод	1	-
2518	509563.0 5	2274177.6 0	508448.9 8	2275422.5 1	Картометрически й метод	1	-

Сведения о местоположении измененных (уточненных) границ объекта

1. Система координат МСК-45, зона 2

2. Сведения о характерных точках границ объекта

Обозначение характерных точек границ	Существующие координаты, м		Измененные (уточненные) координаты, м		Метод определения координат характерной точки	Средняя квадратическая погрешность положения характерной точки (Mt), м	Описание обозначения точки на местности (при наличии)
	X	Y	X	Y			
2519	-	-	508448.5 0	2275420.6 8	Картометрический метод	1	-
2520	-	-	508453.2 5	2275420.0 5	Картометрический метод	1	-
2521	-	-	508453.6 0	2275419.8 6	Картометрический метод	1	-
2522	-	-	508456.5 0	2275419.3 5	Картометрический метод	1	-
2523	-	-	508455.7 6	2275414.2 0	Картометрический метод	1	-
2524	-	-	508456.3 7	2275411.7 8	Картометрический метод	1	-
2525	-	-	508471.4 1	2275409.8 8	Картометрический метод	1	-
2526	-	-	508470.3 0	2275403.1 9	Картометрический метод	1	-
2527	-	-	508472.6 2	2275402.9 0	Картометрический метод	1	-
2528	-	-	508476.7 8	2275402.4 1	Картометрический метод	1	-
2529	-	-	508485.4 8	2275401.7 7	Картометрический метод	1	-
2530	-	-	508483.8 7	2275393.5 7	Картометрический метод	1	-
2531	-	-	508482.6 4	2275387.3 9	Картометрический метод	1	-
2532	-	-	508480.2 8	2275375.1 2	Картометрический метод	1	-
2533	-	-	508479.6 9	2275372.0 6	Картометрический метод	1	-
2534	-	-	508475.8 1	2275352.2 3	Картометрический метод	1	-
2535	-	-	508450.2 6	2275357.3 6	Картометрический метод	1	-
2536	-	-	508432.3 8	2275360.7 2	Картометрический метод	1	-
2537	-	-	508429.7 1	2275361.1 7	Картометрический метод	1	-
2538	-	-	508415.2 9	2275363.8 7	Картометрический метод	1	-
2539	-	-	508412.4 0	2275364.3 9	Картометрический метод	1	-
2540	-	-	508404.4 4	2275365.8 7	Картометрический метод	1	-
2541	-	-	508404.5 9	2275366.6 7	Картометрический метод	1	-
2542	-	-	508406.9 5	2275379.6 5	Картометрический метод	1	-
2543	-	-	508406.2 1	2275388.9 4	Картометрический метод	1	-
2544	-	-	508409.5 6	2275388.3 3	Картометрический метод	1	-
2545	-	-	508410.3 9	2275392.0 6	Картометрический метод	1	-

Сведения о местоположении измененных (уточненных) границ объекта

1. Система координат МСК-45, зона 2

2. Сведения о характерных точках границ объекта

Обозначение характерных точек границ	Существующие координаты, м		Измененные (уточненные) координаты, м		Метод определения координат характерной точки	Средняя квадратическая погрешность положения характерной точки (Mt), м	Описание обозначения точки на местности (при наличии)
	X	Y	X	Y			
2546	-	-	508410.5 6	2275393.5 8	Картометрически й метод	1	-
2547	-	-	508410.7 4	2275395.0 8	Картометрически й метод	1	-
2548	-	-	508410.9 2	2275396.6 0	Картометрически й метод	1	-
2549	-	-	508411.2 0	2275398.4 2	Картометрически й метод	1	-
2550	-	-	508411.5 8	2275401.3 7	Картометрически й метод	1	-
2551	-	-	508411.8 7	2275404.5 5	Картометрически й метод	1	-
2552	-	-	508412.4 1	2275407.6 4	Картометрически й метод	1	-
2553	-	-	508419.7 3	2275406.8 8	Картометрически й метод	1	-
2554	-	-	508420.2 1	2275410.2 4	Картометрически й метод	1	-
2555	-	-	508422.5 4	2275409.8 5	Картометрически й метод	1	-
2556	-	-	508423.3 3	2275409.7 2	Картометрически й метод	1	-
2557	-	-	508425.0 5	2275421.0 5	Картометрически й метод	1	-
2558	-	-	508425.1 1	2275421.4 6	Картометрически й метод	1	-
2559	-	-	508427.0 3	2275421.1 9	Картометрически й метод	1	-
2560	-	-	508427.4 4	2275424.3 4	Картометрически й метод	1	-
2561	-	-	508431.6 9	2275423.6 5	Картометрически й метод	1	-
2512	509545.2 3	2274180.4 7	508431.9 5	2275425.2 2	Картометрически й метод	1	-
2562	509353.2 4	2276765.4 2	508298.6 4	2275434.0 0	Картометрически й метод	1	-
2563	509353.6 4	2276760.0 3	508304.5 4	2275432.9 5	Картометрически й метод	1	-
2564	509353.6 7	2276753.9 6	508312.5 1	2275432.1 3	Картометрически й метод	1	-
2565	509353.5 3	2276751.8 0	508307.4 4	2275406.8 8	Картометрически й метод	1	-
2566	509353.1 4	2276712.3 5	508311.3 5	2275406.0 7	Картометрически й метод	1	-
2567	509370.3 2	2276695.3 9	508334.5 0	2275401.4 1	Картометрически й метод	1	-
2568	509381.4 1	2276693.4 1	508341.6 5	2275400.0 0	Картометрически й метод	1	-
2569	509386.7 3	2276692.4 2	508347.0 8	2275398.8 1	Картометрически й метод	1	-
2570	509396.5 8	2276690.5 7	508346.0 8	2275393.8 7	Картометрически й метод	1	-
2571	509422.7 0	2276685.6 9	508344.6 6	2275386.7 0	Картометрически й метод	1	-

Сведения о местоположении измененных (уточненных) границ объекта

1. Система координат МСК-45, зона 2

2. Сведения о характерных точках границ объекта

Обозначение характерных точек границ	Существующие координаты, м		Измененные (уточненные) координаты, м		Метод определения координат характерной точки	Средняя квадратическая погрешность положения характерной точки (Mt), м	Описание обозначения точки на местности (при наличии)
	X	Y	X	Y			
2572	509432.28	2276684.34	508342.71	2275377.10	Картометрический метод	1	-
2573	509441.14	2276682.87	508333.67	2275378.86	Картометрический метод	1	-
2574	509443.52	2276682.46	508329.24	2275379.72	Картометрический метод	1	-
2575	509454.38	2276680.81	508322.54	2275381.03	Картометрический метод	1	-
2576	509468.92	2276678.58	508319.70	2275381.57	Картометрический метод	1	-
2577	509467.40	2276686.60	508319.25	2275381.67	Картометрический метод	1	-
2578	509443.29	2276806.40	508318.42	2275381.83	Картометрический метод	1	-
2579	509451.44	2276820.69	508317.79	2275381.96	Картометрический метод	1	-
2580	509460.39	2276836.35	508314.36	2275382.65	Картометрический метод	1	-
2581	509459.98	2276843.29	508291.54	2275386.88	Картометрический метод	1	-
2582	509444.91	2276860.07	508292.34	2275392.01	Картометрический метод	1	-
2583	509435.28	2276870.81	508292.40	2275392.53	Картометрический метод	1	-
2584	509432.97	2276871.01	508292.89	2275395.87	Картометрический метод	1	-
2585	509430.24	2276871.06	508292.92	2275396.39	Картометрический метод	1	-
2586	509422.91	2276870.51	508294.08	2275406.04	Картометрический метод	1	-
2587	509416.21	2276870.02	508293.72	2275406.19	Картометрический метод	1	-
2588	509404.37	2276869.15	508294.41	2275409.94	Картометрический метод	1	-
2589	509397.82	2276867.66	508295.60	2275417.21	Картометрический метод	1	-
2590	509394.00	2276866.08	508296.28	2275420.95	Картометрический метод	1	-
2591	509386.92	2276865.57	508296.99	2275424.89	Картометрический метод	1	-
2592	509387.18	2276862.77	508297.70	2275428.77	Картометрический метод	1	-
2593	509387.31	2276860.53	508298.43	2275432.85	Картометрический метод	1	-
2562	509353.24	2276765.42	508298.64	2275434.00	Картометрический метод	1	-
							-
2594	509086.75	2278472.68	507934.53	2275451.22	Картометрический метод	1	-
2595	509080.68	2278470.38	507967.11	2275445.96	Картометрический метод	1	-
2596	509073.75	2278467.77	507958.29	2275401.04	Картометрический метод	1	-
2597	509064.12	2278464.12	507933.94	2275379.58	Картометрический метод	1	-

Сведения о местоположении измененных (уточненных) границ объекта

1. Система координат МСК-45, зона 2

2. Сведения о характерных точках границ объекта

Обозначение характерных точек границ	Существующие координаты, м		Измененные (уточненные) координаты, м		Метод определения координат характерной точки	Средняя квадратическая погрешность положения характерной точки (Mt), м	Описание обозначения точки на местности (при наличии)
	X	Y	X	Y			
2598	509061.0 4	2278462.9 5	507926.0 5	2275380.9 7	Картометрический метод	1	-
2599	509048.8 1	2278458.3 2	507922.0 8	2275359.3 9	Картометрический метод	1	-
2600	509032.9 5	2278453.3 9	507919.7 6	2275348.4 5	Картометрический метод	1	-
2601	509046.8 5	2278412.9 9	507918.9 3	2275344.0 7	Картометрический метод	1	-
2602	509048.8 8	2278399.2 6	507916.1 1	2275329.6 4	Картометрический метод	1	-
2603	509080.6 5	2278405.1 9	507914.6 1	2275321.8 4	Картометрический метод	1	-
2604	509088.9 3	2278407.1 0	507910.1 1	2275296.2 9	Картометрический метод	1	-
2605	509091.3 8	2278407.9 9	507902.2 4	2275253.8 0	Картометрический метод	1	-
2606	509099.3 9	2278409.9 2	507901.1 7	2275250.0 2	Картометрический метод	1	-
2607	509102.6 7	2278410.9 1	507900.3 6	2275245.5 2	Картометрический метод	1	-
2608	509107.9 4	2278412.7 0	507899.3 5	2275241.2 8	Картометрический метод	1	-
2609	509108.2 5	2278412.8 4	507899.9 1	2275241.1 1	Картометрический метод	1	-
2610	-	-	507898.8 8	2275235.7 6	Картометрический метод	1	-
2611	-	-	507899.8 2	2275235.5 8	Картометрический метод	1	-
2612	-	-	507899.4 3	2275233.7 1	Картометрический метод	1	-
2613	-	-	507898.5 2	2275233.8 9	Картометрический метод	1	-
2614	-	-	507897.4 2	2275228.1 9	Картометрический метод	1	-
2615	-	-	507861.1 6	2275235.0 9	Картометрический метод	1	-
2616	-	-	507861.2 2	2275235.3 4	Картометрический метод	1	-
2617	-	-	507857.1 6	2275236.1 8	Картометрический метод	1	-
2618	-	-	507846.0 7	2275238.6 0	Картометрический метод	1	-
2619	-	-	507847.9 2	2275248.3 4	Картометрический метод	1	-
2620	-	-	507851.8 4	2275269.8 7	Картометрический метод	1	-
2621	-	-	507852.1 0	2275269.9 8	Картометрический метод	1	-
2622	-	-	507852.7 1	2275275.2 1	Картометрический метод	1	-
2623	-	-	507854.7 7	2275286.3 2	Картометрический метод	1	-
2624	-	-	507854.8 2	2275286.5 8	Картометрический метод	1	-

Сведения о местоположении измененных (уточненных) границ объекта

1. Система координат МСК-45, зона 2

2. Сведения о характерных точках границ объекта

Обозначение характерных точек границ	Существующие координаты, м		Измененные (уточненные) координаты, м		Метод определения координат характерной точки	Средняя квадратическая погрешность положения характерной точки (Mt), м	Описание обозначения точки на местности (при наличии)
	X	Y	X	Y			
2625	-	-	507855.8 7	2275292.4 1	Картометрический метод	1	-
2626	-	-	507852.5 0	2275293.1 7	Картометрический метод	1	-
2627	-	-	507848.3 1	2275294.0 7	Картометрический метод	1	-
2628	-	-	507850.1 6	2275303.1 0	Картометрический метод	1	-
2629	-	-	507851.9 9	2275311.9 3	Картометрический метод	1	-
2630	-	-	507853.2 2	2275317.9 0	Картометрический метод	1	-
2631	-	-	507854.3 2	2275322.8 6	Картометрический метод	1	-
2632	-	-	507854.4 3	2275323.7 1	Картометрический метод	1	-
2633	-	-	507853.3 9	2275323.9 5	Картометрический метод	1	-
2634	-	-	507854.2 6	2275327.3 8	Картометрический метод	1	-
2635	-	-	507854.5 3	2275328.4 6	Картометрический метод	1	-
2636	-	-	507856.4 5	2275336.0 6	Картометрический метод	1	-
2637	-	-	507864.6 5	2275334.4 8	Картометрический метод	1	-
2638	-	-	507864.8 8	2275336.5 1	Картометрический метод	1	-
2639	-	-	507865.4 3	2275342.0 0	Картометрический метод	1	-
2640	-	-	507867.8 3	2275360.1 8	Картометрический метод	1	-
2641	-	-	507867.3 7	2275360.3 2	Картометрический метод	1	-
2642	-	-	507862.1 6	2275361.2 2	Картометрический метод	1	-
2643	-	-	507862.8 4	2275365.6 5	Картометрический метод	1	-
2644	-	-	507863.3 2	2275365.5 7	Картометрический метод	1	-
2645	-	-	507863.4 1	2275365.9 4	Картометрический метод	1	-
2646	-	-	507863.9 8	2275369.0 4	Картометрический метод	1	-
2647	-	-	507864.4 4	2275371.6 5	Картометрический метод	1	-
2648	-	-	507885.0 1	2275367.5 2	Картометрический метод	1	-
2649	-	-	507885.9 3	2275372.9 1	Картометрический метод	1	-
2650	-	-	507892.1 6	2275371.8 8	Картометрический метод	1	-
2651	-	-	507894.1 0	2275371.5 6	Картометрический метод	1	-

Сведения о местоположении измененных (уточненных) границ объекта

1. Система координат МСК-45, зона 2

2. Сведения о характерных точках границ объекта

Обозначение характерных точек границ	Существующие координаты, м		Измененные (уточненные) координаты, м		Метод определения координат характерной точки	Средняя квадратическая погрешность положения характерной точки (Mt), м	Описание обозначения точки на местности (при наличии)
	X	Y	X	Y			
2652	-	-	507894.3 9	2275373.0 0	Картометрический метод	1	-
2653	-	-	507896.1 7	2275382.0 6	Картометрический метод	1	-
2654	-	-	507897.0 1	2275386.3 5	Картометрический метод	1	-
2655	-	-	507899.8 6	2275400.9 5	Картометрический метод	1	-
2656	-	-	507905.7 6	2275431.0 9	Картометрический метод	1	-
2657	-	-	507905.9 9	2275432.2 1	Картометрический метод	1	-
2658	-	-	507907.2 1	2275437.8 1	Картометрический метод	1	-
2659	-	-	507907.5 9	2275439.8 8	Картометрический метод	1	-
2660	-	-	507922.9 1	2275438.6 1	Картометрический метод	1	-
2661	-	-	507925.8 9	2275438.4 8	Картометрический метод	1	-
2662	-	-	507926.3 7	2275442.9 9	Картометрический метод	1	-
2594	509086.7 5	2278472.6 8	507934.5 3	2275451.2 2	Картометрический метод	1	-
							-
2663	508923.3 0	2274574.0 2	508882.9 2	2275458.2 8	Картометрический метод	1	-
2664	508938.6 3	2274571.2 7	508891.2 7	2275456.6 3	Картометрический метод	1	-
2665	508943.1 6	2274570.4 6	508906.8 9	2275453.2 2	Картометрический метод	1	-
2666	508952.8 3	2274568.0 2	508906.4 7	2275450.5 3	Картометрический метод	1	-
2667	508952.9 4	2274568.7 0	508911.1 0	2275449.7 0	Картометрический метод	1	-
2668	508953.5 8	2274572.6 5	508979.8 8	2275437.4 3	Картометрический метод	1	-
2669	508956.9 3	2274593.7 5	508983.9 4	2275436.7 0	Картометрический метод	1	-
2670	508958.4 1	2274600.1 4	508984.5 7	2275439.2 5	Картометрический метод	1	-
2671	508959.4 3	2274604.5 1	509031.4 4	2275431.1 1	Картометрический метод	1	-
2672	508961.8 0	2274604.0 7	509024.7 3	2275393.1 5	Картометрический метод	1	-
2673	508978.1 3	2274600.1 2	509004.1 4	2275292.2 9	Картометрический метод	1	-
2674	508983.7 5	2274598.8 9	509003.9 5	2275292.3 6	Картометрический метод	1	-
2675	508984.0 6	2274600.5 0	508994.8 8	2275246.7 3	Картометрический метод	1	-
2676	508984.7 2	2274604.9 0	508993.4 4	2275247.0 6	Картометрический метод	1	-
2677	508987.2 6	2274614.3 1	508981.0 3	2275249.4 6	Картометрический метод	1	-

Сведения о местоположении измененных (уточненных) границ объекта

1. Система координат МСК-45, зона 2

2. Сведения о характерных точках границ объекта

Обозначение характерных точек границ	Существующие координаты, м		Измененные (уточненные) координаты, м		Метод определения координат характерной точки	Средняя квадратическая погрешность положения характерной точки (Mt), м	Описание обозначения точки на местности (при наличии)
	X	Y	X	Y			
2678	508989.06	2274621.75	508975.52	2275250.67	Картометрический метод	1	-
2679	508987.63	2274622.02	508979.98	2275272.27	Картометрический метод	1	-
2680	508988.30	2274624.85	508974.39	2275273.42	Картометрический метод	1	-
2681	508988.76	2274626.51	508975.63	2275279.70	Картометрический метод	1	-
2682	508991.56	2274625.80	508976.35	2275290.27	Картометрический метод	1	-
2683	508997.04	2274624.50	508976.68	2275294.22	Картометрический метод	1	-
2684	509011.62	2274621.28	508977.82	2275300.72	Картометрический метод	1	-
2685	509012.68	2274626.03	508978.46	2275304.16	Картометрический метод	1	-
2686	509015.60	2274626.02	508975.28	2275304.77	Картометрический метод	1	-
2687	509016.95	2274631.79	508971.37	2275305.52	Картометрический метод	1	-
2688	509019.75	2274639.26	508966.97	2275306.40	Картометрический метод	1	-
2689	509023.17	2274640.84	508963.12	2275307.15	Картометрический метод	1	-
2690	509025.92	2274655.15	508959.13	2275307.91	Картометрический метод	1	-
2691	509021.99	2274655.89	508955.46	2275308.61	Картометрический метод	1	-
2692	509019.33	2274656.39	508952.92	2275309.09	Картометрический метод	1	-
2693	508987.20	2274662.89	508951.96	2275309.28	Картометрический метод	1	-
2694	508962.03	2274668.02	508945.41	2275310.53	Картометрический метод	1	-
2695	508957.57	2274669.10	508944.74	2275307.09	Картометрический метод	1	-
2696	508947.86	2274671.18	508942.04	2275307.63	Картометрический метод	1	-
2697	508943.03	2274672.22	508942.51	2275309.96	Картометрический метод	1	-
2698	508941.36	2274663.61	508943.27	2275313.76	Картометрический метод	1	-
2699	508940.89	2274659.17	508943.99	2275317.32	Картометрический метод	1	-
2700	508940.05	2274655.13	508944.69	2275320.80	Картометрический метод	1	-
2701	508935.60	2274633.33	508945.41	2275324.43	Картометрический метод	1	-
2702	508929.23	2274601.91	508946.13	2275328.00	Картометрический метод	1	-
2703	508928.27	2274597.32	508946.85	2275331.59	Картометрический метод	1	-
2704	508924.14	2274577.94	508947.60	2275335.37	Картометрический метод	1	-

Сведения о местоположении измененных (уточненных) границ объекта

1. Система координат МСК-45, зона 2

2. Сведения о характерных точках границ объекта

Обозначение характерных точек границ	Существующие координаты, м		Измененные (уточненные) координаты, м		Метод определения координат характерной точки	Средняя квадратическая погрешность положения характерной точки (Mt), м	Описание обозначения точки на местности (при наличии)
	X	Y	X	Y			
2705	-	-	508941.6 3	2275336.5 7	Картометрический метод	1	-
2706	-	-	508938.0 1	2275337.2 9	Картометрический метод	1	-
2707	-	-	508938.0 5	2275338.0 9	Картометрический метод	1	-
2708	-	-	508938.2 8	2275339.0 8	Картометрический метод	1	-
2709	-	-	508944.1 9	2275337.6 3	Картометрический метод	1	-
2710	-	-	508958.1 2	2275386.3 3	Картометрический метод	1	-
2711	-	-	508959.4 5	2275386.2 8	Картометрический метод	1	-
2712	-	-	508962.4 4	2275385.7 6	Картометрический метод	1	-
2713	-	-	508965.3 5	2275385.2 5	Картометрический метод	1	-
2714	-	-	508968.2 7	2275384.7 3	Картометрический метод	1	-
2715	-	-	508971.3 8	2275384.1 9	Картометрический метод	1	-
2716	-	-	508974.6 5	2275383.6 2	Картометрический метод	1	-
2717	-	-	508975.6 8	2275389.6 4	Картометрический метод	1	-
2718	-	-	508977.0 2	2275398.6 7	Картометрический метод	1	-
2719	-	-	508962.2 4	2275401.2 1	Картометрический метод	1	-
2720	-	-	508915.5 2	2275408.3 8	Картометрический метод	1	-
2721	-	-	508899.7 1	2275411.1 7	Картометрический метод	1	-
2722	-	-	508900.0 9	2275415.5 7	Картометрический метод	1	-
2723	-	-	508890.1 4	2275418.1 8	Картометрический метод	1	-
2724	-	-	508887.9 3	2275418.1 0	Картометрический метод	1	-
2725	-	-	508881.3 0	2275419.5 0	Картометрический метод	1	-
2726	-	-	508879.5 0	2275419.9 0	Картометрический метод	1	-
2727	-	-	508875.6 0	2275420.8 2	Картометрический метод	1	-
2728	-	-	508876.3 2	2275423.9 1	Картометрический метод	1	-
2729	-	-	508876.9 2	2275426.2 4	Картометрический метод	1	-
2730	-	-	508877.4 0	2275428.7 0	Картометрический метод	1	-
2731	-	-	508878.3 2	2275433.3 2	Картометрический метод	1	-

Сведения о местоположении измененных (уточненных) границ объекта

1. Система координат МСК-45, зона 2

2. Сведения о характерных точках границ объекта

Обозначение характерных точек границ	Существующие координаты, м		Измененные (уточненные) координаты, м		Метод определения координат характерной точки	Средняя квадратическая погрешность положения характерной точки (Mt), м	Описание обозначения точки на местности (при наличии)
	X	Y	X	Y			
2732	-	-	508879.1 1	2275437.2 4	Картометрический метод	1	-
2733	-	-	508880.0 6	2275442.0 0	Картометрический метод	1	-
2734	-	-	508880.7 2	2275447.9 1	Картометрический метод	1	-
2735	-	-	508881.5 7	2275452.2 3	Картометрический метод	1	-
2663	508923.3 0	2274574.0 2	508882.9 2	2275458.2 8	Картометрический метод	1	-
							-
2736	508907.9 1	2274493.0 0	506558.7 0	2275485.7 8	Картометрический метод	1	-
2737	508903.8 0	2274470.8 3	506563.9 5	2275483.6 9	Картометрический метод	1	-
2738	508902.3 6	2274464.7 5	506569.9 7	2275481.6 4	Картометрический метод	1	-
2739	508901.6 1	2274460.0 5	506591.2 5	2275474.4 1	Картометрический метод	1	-
2740	508901.1 3	2274457.0 0	506614.8 6	2275465.7 4	Картометрический метод	1	-
2741	508900.5 9	2274454.9 1	506613.8 5	2275461.8 8	Картометрический метод	1	-
2742	508902.6 3	2274454.2 9	506612.8 8	2275450.9 4	Картометрический метод	1	-
2743	508917.5 8	2274450.3 8	506611.3 7	2275438.3 9	Картометрический метод	1	-
2744	508928.8 0	2274447.9 4	506611.2 2	2275435.6 4	Картометрический метод	1	-
2745	508928.8 6	2274448.2 9	506608.6 9	2275423.5 6	Картометрический метод	1	-
2746	508930.0 6	2274455.6 7	506608.1 7	2275422.6 0	Картометрический метод	1	-
2747	508931.8 9	2274469.4 2	506545.8 1	2275465.2 5	Картометрический метод	1	-
2736	508907.9 1	2274493.0 0	506558.7 0	2275485.7 8	Картометрический метод	1	-
							-
2748	508879.5 0	2275419.9 0	508151.6 8	2275497.2 6	Картометрический метод	1	-
2749	508881.3 0	2275419.5 0	508157.6 9	2275496.4 6	Картометрический метод	1	-
2750	508887.9 3	2275418.1 0	508157.5 8	2275495.7 9	Картометрический метод	1	-
2751	508890.1 4	2275418.1 8	508160.5 4	2275495.4 1	Картометрический метод	1	-
2752	508900.0 9	2275415.5 7	508170.0 3	2275494.2 1	Картометрический метод	1	-
2753	508899.7 1	2275411.1 7	508171.2 2	2275494.1 1	Картометрический метод	1	-
2754	508915.5 2	2275408.3 8	508171.8 6	2275497.1 5	Картометрический метод	1	-
2755	508962.2 4	2275401.2 1	508182.2 2	2275495.8 6	Картометрический метод	1	-

Сведения о местоположении измененных (уточненных) границ объекта

1. Система координат МСК-45, зона 2

2. Сведения о характерных точках границ объекта

Обозначение характерных точек границ	Существующие координаты, м		Измененные (уточненные) координаты, м		Метод определения координат характерной точки	Средняя квадратическая погрешность положения характерной точки (Mt), м	Описание обозначения точки на местности (при наличии)
	X	Y	X	Y			
2756	508977.0 2	2275398.6 7	508196.7 5	2275493.2 6	Картометрический метод	1	-
2757	508975.6 8	2275389.6 4	508219.5 6	2275490.0 0	Картометрический метод	1	-
2758	508974.6 5	2275383.6 2	508226.5 3	2275489.0 0	Картометрический метод	1	-
2759	508971.3 8	2275384.1 9	508217.4 5	2275442.6 9	Картометрический метод	1	-
2760	508968.2 7	2275384.7 3	508210.3 3	2275402.8 8	Картометрический метод	1	-
2761	508965.3 5	2275385.2 5	508155.4 5	2275413.0 1	Картометрический метод	1	-
2762	508962.4 4	2275385.7 6	508157.3 6	2275424.4 9	Картометрический метод	1	-
2763	508959.4 5	2275386.2 8	508158.3 7	2275425.4 5	Картометрический метод	1	-
2764	508958.1 2	2275386.3 3	508164.1 1	2275458.0 7	Картометрический метод	1	-
2765	508944.1 9	2275337.6 3	508144.5 1	2275461.1 3	Картометрический метод	1	-
2766	508938.2 8	2275339.0 8	508143.6 8	2275461.0 1	Картометрический метод	1	-
2767	508938.0 5	2275338.0 9	508139.5 2	2275461.4 1	Картометрический метод	1	-
2768	508938.0 1	2275337.2 9	508135.7 7	2275461.7 7	Картометрический метод	1	-
2769	508941.6 3	2275336.5 7	508131.7 1	2275462.1 6	Картометрический метод	1	-
2770	508947.6 0	2275335.3 7	508132.2 8	2275468.4 9	Картометрический метод	1	-
2771	508946.8 5	2275331.5 9	508132.7 2	2275473.4 8	Картометрический метод	1	-
2772	508946.1 3	2275328.0 0	508134.2 4	2275485.2 2	Картометрический метод	1	-
2773	508945.4 1	2275324.4 3	508134.5 0	2275487.2 0	Картометрический метод	1	-
2774	508944.6 9	2275320.8 0	508134.6 2	2275488.1 7	Картометрический метод	1	-
2775	508943.9 9	2275317.3 2	508146.7 6	2275486.7 4	Картометрический метод	1	-
2776	508943.2 7	2275313.7 6	508148.7 1	2275496.6 5	Картометрический метод	1	-
2748	508879.5 0	2275419.9 0	508151.6 8	2275497.2 6	Картометрический метод	1	-
							-
2777	508398.9 2	2275075.7 0	508537.2 0	2275525.8 5	Картометрический метод	1	-
2778	508400.9 7	2275085.6 2	508553.3 2	2275522.6 9	Картометрический метод	1	-
2779	508401.4 6	2275087.7 8	508555.8 9	2275522.2 3	Картометрический метод	1	-
2780	508401.5 9	2275088.4 1	508565.7 5	2275520.4 1	Картометрический метод	1	-
2781	508400.2 6	2275088.6 9	508610.2 0	2275511.8 2	Картометрический метод	1	-

Сведения о местоположении измененных (уточненных) границ объекта

1. Система координат МСК-45, зона 2

2. Сведения о характерных точках границ объекта

Обозначение характерных точек границ	Существующие координаты, м		Измененные (уточненные) координаты, м		Метод определения координат характерной точки	Средняя квадратическая погрешность положения характерной точки (Mt), м	Описание обозначения точки на местности (при наличии)
	X	Y	X	Y			
2782	508390.48	2275090.77	508609.13	2275506.29	Картометрический метод	1	-
2783	508389.88	2275087.92	508640.51	2275500.55	Картометрический метод	1	-
2784	508386.19	2275088.68	508645.77	2275499.70	Картометрический метод	1	-
2785	508378.61	2275090.22	508677.59	2275494.55	Картометрический метод	1	-
2786	508379.49	2275095.03	508677.96	2275494.47	Картометрический метод	1	-
2787	508379.76	2275096.50	508676.77	2275488.89	Картометрический метод	1	-
2788	508383.48	2275116.60	508675.00	2275480.84	Картометрический метод	1	-
2789	508384.63	2275123.02	508673.97	2275474.80	Картометрический метод	1	-
2790	508371.01	2275125.45	508671.84	2275462.65	Картометрический метод	1	-
2791	508375.39	2275146.99	508669.42	2275452.39	Картометрический метод	1	-
2792	508371.68	2275147.78	508668.95	2275450.17	Картометрический метод	1	-
2793	508376.76	2275171.26	508664.64	2275429.56	Картометрический метод	1	-
2794	508375.46	2275171.48	508663.58	2275424.48	Картометрический метод	1	-
2795	508378.63	2275186.85	508661.67	2275414.84	Картометрический метод	1	-
2796	508378.84	2275188.08	508661.55	2275414.22	Картометрический метод	1	-
2797	508383.45	2275187.00	508660.99	2275411.27	Картометрический метод	1	-
2798	508383.17	2275185.50	508659.70	2275404.52	Картометрический метод	1	-
2799	508400.08	2275182.59	508657.31	2275393.11	Картометрический метод	1	-
2800	508407.90	2275181.24	508655.93	2275386.87	Картометрический метод	1	-
2801	508408.31	2275181.17	508654.32	2275379.10	Картометрический метод	1	-
2802	508423.32	2275177.88	508654.18	2275378.61	Картометрический метод	1	-
2803	508423.45	2275178.52	508646.87	2275342.93	Картометрический метод	1	-
2804	508438.12	2275175.44	508644.14	2275330.33	Картометрический метод	1	-
2805	508441.88	2275191.61	508643.18	2275325.79	Картометрический метод	1	-
2806	508442.03	2275192.47	508641.94	2275319.93	Картометрический метод	1	-
2807	508442.78	2275195.51	508618.20	2275324.72	Картометрический метод	1	-
2808	508442.90	2275195.90	508607.13	2275326.49	Картометрический метод	1	-

Сведения о местоположении измененных (уточненных) границ объекта

1. Система координат МСК-45, зона 2

2. Сведения о характерных точках границ объекта

Обозначение характерных точек границ	Существующие координаты, м		Измененные (уточненные) координаты, м		Метод определения координат характерной точки	Средняя квадратическая погрешность положения характерной точки (Mt), м	Описание обозначения точки на местности (при наличии)
	X	Y	X	Y			
2809	508449.5 0	2275224.3 6	508601.2 5	2275327.9 3	Картометрически й метод	1	-
2810	508450.6 2	2275229.3 9	508586.2 4	2275330.9 2	Картометрически й метод	1	-
2811	508452.2 0	2275236.6 9	508582.5 5	2275331.6 1	Картометрически й метод	1	-
2812	508453.9 9	2275236.3 1	508567.1 8	2275334.7 5	Картометрически й метод	1	-
2813	508455.1 9	2275241.7 0	508530.1 7	2275342.0 1	Картометрически й метод	1	-
2814	508453.3 7	2275242.1 0	508517.5 0	2275344.5 2	Картометрически й метод	1	-
2815	508454.9 0	2275249.1 5	508500.6 2	2275347.9 5	Картометрически й метод	1	-
2816	508456.2 5	2275257.7 8	508503.2 8	2275360.5 8	Картометрически й метод	1	-
2817	508457.4 0	2275263.0 9	508504.0 5	2275364.1 2	Картометрически й метод	1	-
2818	508457.3 0	2275265.2 5	508505.4 3	2275370.5 7	Картометрически й метод	1	-
2819	508457.8 1	2275267.0 7	508505.9 8	2275372.9 4	Картометрически й метод	1	-
2820	508459.2 0	2275272.0 0	508506.6 8	2275376.6 8	Картометрически й метод	1	-
2821	508459.5 6	2275272.9 5	508507.9 2	2275383.3 5	Картометрически й метод	1	-
2822	508461.7 7	2275283.8 6	508510.7 2	2275396.9 9	Картометрически й метод	1	-
2823	508462.0 0	2275284.8 7	508511.6 0	2275401.5 1	Картометрически й метод	1	-
2824	508463.8 4	2275292.6 6	508512.1 8	2275404.4 9	Картометрически й метод	1	-
2825	508465.5 0	2275300.6 9	508515.3 6	2275420.1 0	Картометрически й метод	1	-
2826	508469.1 6	2275318.5 6	508515.6 5	2275421.6 4	Картометрически й метод	1	-
2827	508470.8 8	2275327.7 6	508516.6 0	2275426.5 0	Картометрически й метод	1	-
2828	508446.0 0	2275332.8 1	508519.7 4	2275441.5 2	Картометрически й метод	1	-
2829	508433.6 5	2275335.1 0	508519.9 7	2275442.5 7	Картометрически й метод	1	-
2830	508420.9 7	2275337.4 8	508520.5 6	2275445.6 6	Картометрически й метод	1	-
2831	508409.0 0	2275339.7 2	508520.8 4	2275446.7 2	Картометрически й метод	1	-
2832	508407.8 4	2275332.7 3	508522.4 3	2275454.7 1	Картометрически й метод	1	-
2833	508406.5 6	2275324.7 6	508525.4 8	2275468.2 6	Картометрически й метод	1	-
2834	508404.1 7	2275312.0 2	508527.0 6	2275476.8 4	Картометрически й метод	1	-
2835	508407.1 6	2275311.5 1	508528.1 5	2275482.5 6	Картометрически й метод	1	-

Сведения о местоположении измененных (уточненных) границ объекта							
1. Система координат МСК-45, зона 2							
2. Сведения о характерных точках границ объекта							
Обозначение характерных точек границ	Существующие координаты, м		Измененные (уточненные) координаты, м		Метод определения координат характерной точки	Средняя квадратическая погрешность положения характерной точки (Mt), м	Описание обозначения точки на местности (при наличии)
	X	Y	X	Y			
2836	508410.4 6	2275311.7 0	508535.2 9	2275516.7 9	Картометрический метод	1	-
2777	508398.9 2	2275075.7 0	508537.2 0	2275525.8 5	Картометрический метод	1	-
							-
2837	510428.9 6	2281702.2 8	509131.9 3	2275635.8 9	Картометрический метод	1	-
2838	510435.9 0	2281650.4 7	509147.6 2	2275632.6 9	Картометрический метод	1	-
2839	510435.6 4	2281641.5 1	509147.4 9	2275632.1 0	Картометрический метод	1	-
2840	510458.7 0	2281638.4 4	509154.0 0	2275630.8 4	Картометрический метод	1	-
2841	510460.2 4	2281677.4 4	509166.6 6	2275628.3 9	Картометрический метод	1	-
2842	-	-	509177.3 5	2275626.3 6	Картометрический метод	1	-
2843	-	-	509172.0 9	2275598.8 2	Картометрический метод	1	-
2844	-	-	509176.5 4	2275598.0 2	Картометрический метод	1	-
2845	-	-	509184.5 7	2275596.6 6	Картометрический метод	1	-
2846	-	-	509181.1 8	2275579.7 5	Картометрический метод	1	-
2847	-	-	509186.1 3	2275578.7 5	Картометрический метод	1	-
2848	-	-	509183.5 4	2275577.0 4	Картометрический метод	1	-
2849	-	-	509180.6 5	2275556.7 4	Картометрический метод	1	-
2850	-	-	509177.8 1	2275555.5 7	Картометрический метод	1	-
2851	-	-	509173.1 5	2275534.8 7	Картометрический метод	1	-
2852	-	-	509161.3 8	2275537.2 2	Картометрический метод	1	-
2853	-	-	509151.4 3	2275518.6 9	Картометрический метод	1	-
2854	-	-	509155.6 9	2275517.8 2	Картометрический метод	1	-
2855	-	-	509153.3 5	2275504.3 5	Картометрический метод	1	-
2856	-	-	509150.3 1	2275486.7 8	Картометрический метод	1	-
2857	-	-	509147.8 3	2275476.1 6	Картометрический метод	1	-
2858	-	-	509145.8 7	2275467.7 3	Картометрический метод	1	-
2859	-	-	509253.5 7	2275445.4 2	Картометрический метод	1	-
2860	-	-	509254.6 2	2275450.7 4	Картометрический метод	1	-
2861	-	-	509257.7 2	2275466.1 6	Картометрический метод	1	-

Сведения о местоположении измененных (уточненных) границ объекта

1. Система координат МСК-45, зона 2

2. Сведения о характерных точках границ объекта

Обозначение характерных точек границ	Существующие координаты, м		Измененные (уточненные) координаты, м		Метод определения координат характерной точки	Средняя квадратическая погрешность положения характерной точки (Mt), м	Описание обозначения точки на местности (при наличии)
	X	Y	X	Y			
2862	-	-	509258.8 0	2275465.9 6	Картометрически й метод	1	-
2863	-	-	509268.6 0	2275464.1 4	Картометрически й метод	1	-
2864	-	-	509267.6 9	2275458.1 4	Картометрически й метод	1	-
2865	-	-	509271.1 8	2275453.9 8	Картометрически й метод	1	-
2866	-	-	509278.0 8	2275452.7 8	Картометрически й метод	1	-
2867	-	-	509282.2 5	2275452.0 6	Картометрически й метод	1	-
2868	-	-	509306.5 7	2275447.8 3	Картометрически й метод	1	-
2869	-	-	509297.4 5	2275406.4 0	Картометрически й метод	1	-
2870	-	-	509245.8 6	2275416.8 1	Картометрически й метод	1	-
2871	-	-	509210.5 3	2275423.9 5	Картометрически й метод	1	-
2872	-	-	509208.0 3	2275424.4 5	Картометрически й метод	1	-
2873	-	-	509128.3 8	2275440.5 2	Картометрически й метод	1	-
2874	-	-	509125.7 9	2275440.9 2	Картометрически й метод	1	-
2875	-	-	509118.2 0	2275443.0 7	Картометрически й метод	1	-
2876	-	-	509116.4 7	2275443.4 1	Картометрически й метод	1	-
2877	-	-	509114.2 8	2275443.8 4	Картометрически й метод	1	-
2878	-	-	509113.3 5	2275444.0 1	Картометрически й метод	1	-
2879	-	-	509101.0 9	2275446.4 7	Картометрически й метод	1	-
2880	-	-	509115.6 0	2275517.0 7	Картометрически й метод	1	-
2881	-	-	509115.6 3	2275523.9 6	Картометрически й метод	1	-
2882	-	-	509119.1 2	2275542.4 5	Картометрически й метод	1	-
2883	-	-	509116.4 6	2275542.9 7	Картометрически й метод	1	-
2884	-	-	509113.7 4	2275543.5 7	Картометрически й метод	1	-
2885	-	-	509112.6 2	2275543.7 9	Картометрически й метод	1	-
2886	-	-	509113.3 9	2275547.5 7	Картометрически й метод	1	-
2887	-	-	509114.2 4	2275551.6 3	Картометрически й метод	1	-
2888	-	-	509114.7 1	2275553.6 0	Картометрически й метод	1	-

Сведения о местоположении измененных (уточненных) границ объекта

1. Система координат МСК-45, зона 2

2. Сведения о характерных точках границ объекта

Обозначение характерных точек границ	Существующие координаты, м		Измененные (уточненные) координаты, м		Метод определения координат характерной точки	Средняя квадратическая погрешность положения характерной точки (Mt), м	Описание обозначения точки на местности (при наличии)
	X	Y	X	Y			
2889	-	-	509114.9 5	2275554.6 0	Картометрически й метод	1	-
2890	-	-	509128.3 2	2275618.2 6	Картометрически й метод	1	-
2837	510428.9 6	2281702.2 8	509131.9 3	2275635.8 9	Картометрически й метод	1	-
							-
2891	508399.6 2	2274565.3 8	509036.5 4	2275655.5 3	Картометрически й метод	1	-
2892	508400.7 7	2274571.2 2	509047.5 6	2275653.3 9	Картометрически й метод	1	-
2893	508405.9 1	2274595.0 6	509053.3 5	2275652.3 8	Картометрически й метод	1	-
2894	508423.5 4	2274591.7 1	509062.0 3	2275650.5 3	Картометрически й метод	1	-
2895	508425.3 2	2274599.9 4	509077.1 0	2275647.6 4	Картометрически й метод	1	-
2896	508426.2 8	2274606.2 1	509074.0 1	2275633.3 8	Картометрически й метод	1	-
2897	508427.1 1	2274606.1 0	509070.9 1	2275617.0 1	Картометрически й метод	1	-
2898	508426.9 0	2274604.8 6	509069.3 5	2275609.2 0	Картометрически й метод	1	-
2899	508430.0 9	2274604.0 3	509068.4 3	2275605.1 0	Картометрически й метод	1	-
2900	508435.4 4	2274602.6 2	509066.4 6	2275596.4 1	Картометрически й метод	1	-
2901	508436.0 5	2274605.1 9	509064.6 6	2275587.7 6	Картометрически й метод	1	-
2902	508439.6 4	2274604.4 4	509057.3 3	2275552.2 2	Картометрически й метод	1	-
2903	508444.7 2	2274630.5 6	509055.9 5	2275545.9 1	Картометрически й метод	1	-
2904	508444.1 1	2274633.5 5	509055.6 7	2275544.6 4	Картометрически й метод	1	-
2905	508439.0 4	2274636.8 2	509055.4 5	2275543.6 4	Картометрически й метод	1	-
2906	508436.1 4	2274637.7 1	509053.5 6	2275534.3 2	Картометрически й метод	1	-
2907	508426.8 4	2274639.4 3	509051.5 0	2275524.8 6	Картометрически й метод	1	-
2908	508429.5 1	2274651.1 0	509037.3 6	2275457.6 9	Картометрически й метод	1	-
2909	508427.9 7	2274651.4 6	509024.7 0	2275460.4 9	Картометрически й метод	1	-
2910	508428.1 9	2274652.4 4	509012.8 0	2275462.9 2	Картометрически й метод	1	-
2911	508397.8 6	2274658.8 5	508935.6 2	2275477.0 0	Картометрически й метод	1	-
2912	508395.7 7	2274659.3 0	508932.1 7	2275477.6 3	Картометрически й метод	1	-
2913	508395.4 7	2274658.3 7	508930.3 7	2275477.9 5	Картометрически й метод	1	-
2914	508394.8 7	2274655.5 2	508888.5 1	2275485.4 4	Картометрически й метод	1	-

Сведения о местоположении измененных (уточненных) границ объекта

1. Система координат МСК-45, зона 2

2. Сведения о характерных точках границ объекта

Обозначение характерных точек границ	Существующие координаты, м		Измененные (уточненные) координаты, м		Метод определения координат характерной точки	Средняя квадратическая погрешность положения характерной точки (Mt), м	Описание обозначения точки на местности (при наличии)
	X	Y	X	Y			
2915	508391.0 0	2274656.2 8	508896.0 9	2275524.6 1	Картометрический метод	1	-
2916	508389.6 7	2274656.5 4	508912.0 0	2275520.7 3	Картометрический метод	1	-
2917	508377.1 2	2274659.1 6	508921.2 2	2275518.7 7	Картометрический метод	1	-
2918	508375.9 0	2274652.8 4	508921.1 0	2275518.1 7	Картометрический метод	1	-
2919	508376.2 5	2274652.7 5	508922.8 1	2275517.6 1	Картометрический метод	1	-
2920	508371.7 2	2274635.4 1	508922.8 7	2275517.8 5	Картометрический метод	1	-
2921	508371.9 5	2274635.3 2	508925.4 2	2275517.3 4	Картометрический метод	1	-
2922	508371.4 8	2274633.1 8	508929.0 3	2275516.7 5	Картометрический метод	1	-
2923	508369.1 2	2274622.5 8	508932.6 9	2275516.1 7	Картометрический метод	1	-
2924	508368.6 2	2274622.6 9	508936.4 1	2275515.5 0	Картометрический метод	1	-
2925	508364.5 8	2274620.4 2	508940.4 6	2275514.7 4	Картометрический метод	1	-
2926	508347.1 9	2274623.8 7	508958.4 1	2275511.4 0	Картометрический метод	1	-
2927	508346.3 5	2274620.2 8	508961.6 1	2275530.1 3	Картометрический метод	1	-
2928	508344.4 6	2274611.7 0	508965.5 4	2275549.2 7	Картометрический метод	1	-
2929	508337.0 1	2274578.6 9	508953.5 0	2275551.3 6	Картометрический метод	1	-
2930	508351.3 8	2274575.2 2	508955.5 1	2275561.3 7	Картометрический метод	1	-
2931	508351.4 8	2274575.6 8	508957.1 7	2275569.6 3	Картометрический метод	1	-
2932	508363.1 5	2274573.1 8	508952.2 6	2275571.1 6	Картометрический метод	1	-
2933	508372.5 0	2274571.2 3	508953.1 3	2275573.5 6	Картометрический метод	1	-
2934	508375.7 2	2274570.5 5	508954.5 1	2275578.3 4	Картометрический метод	1	-
2935	-	-	508957.2 8	2275588.0 8	Картометрический метод	1	-
2936	-	-	508961.3 8	2275610.0 6	Картометрический метод	1	-
2937	-	-	508964.4 0	2275626.4 5	Картометрический метод	1	-
2938	-	-	508965.8 9	2275634.8 5	Картометрический метод	1	-
2939	-	-	508980.5 6	2275632.3 6	Картометрический метод	1	-
2940	-	-	508982.6 8	2275631.9 9	Картометрический метод	1	-
2941	-	-	508983.5 7	2275632.4 1	Картометрический метод	1	-

Сведения о местоположении измененных (уточненных) границ объекта

1. Система координат МСК-45, зона 2

2. Сведения о характерных точках границ объекта

Обозначение характерных точек границ	Существующие координаты, м		Измененные (уточненные) координаты, м		Метод определения координат характерной точки	Средняя квадратическая погрешность положения характерной точки (Mt), м	Описание обозначения точки на местности (при наличии)
	X	Y	X	Y			
2942	-	-	508992.2 8	2275630.9 1	Картометрически й метод	1	-
2943	-	-	508998.0 5	2275629.8 0	Картометрически й метод	1	-
2944	-	-	509006.7 1	2275628.1 3	Картометрически й метод	1	-
2945	-	-	509011.3 3	2275627.2 4	Картометрически й метод	1	-
2946	-	-	509014.5 7	2275626.6 0	Картометрически й метод	1	-
2947	-	-	509030.6 2	2275623.5 1	Картометрически й метод	1	-
2891	508399.6 2	2274565.3 8	509036.5 4	2275655.5 3	Картометрически й метод	1	-
							-
2948	508360.4 8	2274820.6 8	507880.6 7	2275660.0 2	Картометрически й метод	1	-
2949	508367.0 5	2274851.5 0	507899.8 7	2275655.8 5	Картометрически й метод	1	-
2950	508373.0 0	2274878.6 1	507907.3 2	2275654.2 3	Картометрически й метод	1	-
2951	508373.5 8	2274878.5 3	507914.5 0	2275652.6 8	Картометрически й метод	1	-
2952	508375.1 7	2274886.6 6	507932.9 5	2275648.6 8	Картометрически й метод	1	-
2953	508375.9 5	2274890.5 8	507928.5 5	2275628.7 8	Картометрически й метод	1	-
2954	508378.7 6	2274903.4 8	507911.8 3	2275632.3 6	Картометрически й метод	1	-
2955	508379.3 3	2274905.4 7	507895.3 1	2275635.9 0	Картометрически й метод	1	-
2956	508381.5 6	2274915.7 3	507876.3 7	2275639.9 6	Картометрически й метод	1	-
2948	508360.4 8	2274820.6 8	507880.6 7	2275660.0 2	Картометрически й метод	1	-
							-
2957	508314.3 6	2275382.6 5	506856.5 7	2275675.7 7	Картометрически й метод	1	-
2958	508317.7 9	2275381.9 6	506880.1 7	2275663.7 9	Картометрически й метод	1	-
2959	508318.4 2	2275381.8 3	506892.6 1	2275658.1 6	Картометрически й метод	1	-
2960	508319.2 5	2275381.6 7	506895.6 5	2275657.2 3	Картометрически й метод	1	-
2961	508319.7 0	2275381.5 7	506895.1 1	2275655.3 3	Картометрически й метод	1	-
2962	508322.5 4	2275381.0 3	506892.3 9	2275651.3 7	Картометрически й метод	1	-
2963	508329.2 4	2275379.7 2	506891.9 2	2275648.6 9	Картометрически й метод	1	-
2964	508333.6 7	2275378.8 6	506888.9 8	2275631.9 2	Картометрически й метод	1	-
2965	508342.7 1	2275377.1 0	506888.6 4	2275629.9 5	Картометрически й метод	1	-

Сведения о местоположении измененных (уточненных) границ объекта

1. Система координат МСК-45, зона 2

2. Сведения о характерных точках границ объекта

Обозначение характерных точек границ	Существующие координаты, м		Измененные (уточненные) координаты, м		Метод определения координат характерной точки	Средняя квадратическая погрешность положения характерной точки (Mt), м	Описание обозначения точки на местности (при наличии)
	X	Y	X	Y			
2966	508344.6 6	2275386.7 0	506874.2 4	2275633.9 4	Картометрический метод	1	-
2967	508346.0 8	2275393.8 7	506864.7 7	2275636.5 4	Картометрический метод	1	-
2968	508347.0 8	2275398.8 1	506864.0 7	2275633.6 9	Картометрический метод	1	-
2969	508341.6 5	2275400.0 0	506837.3 5	2275641.1 9	Картометрический метод	1	-
2970	508334.5 0	2275401.4 1	506854.0 6	2275670.8 3	Картометрический метод	1	-
2957	508314.3 6	2275382.6 5	506856.5 7	2275675.7 7	Картометрический метод	1	-
							-
2971	508280.8 7	2273453.8 3	507892.1 4	2275715.3 2	Картометрический метод	1	-
2972	508289.7 2	2273451.8 6	507909.2 4	2275711.5 9	Картометрический метод	1	-
2973	508326.9 6	2273443.5 9	507913.2 3	2275710.6 2	Картометрический метод	1	-
2974	508336.7 8	2273441.4 2	507914.1 9	2275710.9 7	Картометрический метод	1	-
2975	508345.2 4	2273439.5 2	507930.1 8	2275708.6 7	Картометрический метод	1	-
2976	508348.5 0	2273438.8 4	507929.5 3	2275706.5 3	Картометрический метод	1	-
2977	508386.7 3	2273430.5 1	507929.5 1	2275702.8 5	Картометрический метод	1	-
2978	508392.5 2	2273453.5 9	507929.2 9	2275702.8 8	Картометрический метод	1	-
2979	508393.7 4	2273458.0 9	507929.2 0	2275700.1 5	Картометрический метод	1	-
2980	508393.9 8	2273459.8 8	507929.9 8	2275695.8 8	Картометрический метод	1	-
2981	508395.2 3	2273465.5 6	507930.0 3	2275689.5 1	Картометрический метод	1	-
2982	508397.5 5	2273474.4 8	507927.7 3	2275676.6 8	Картометрический метод	1	-
2983	508399.5 7	2273476.6 9	507927.6 3	2275676.3 0	Картометрический метод	1	-
2984	508402.5 8	2273491.2 5	507902.8 3	2275681.9 5	Картометрический метод	1	-
2985	508405.7 9	2273490.5 7	507884.6 8	2275685.6 1	Картометрический метод	1	-
2986	508407.1 5	2273490.9 0	507889.1 7	2275708.7 6	Картометрический метод	1	-
2987	508412.7 3	2273489.5 8	507890.8 7	2275708.3 9	Картометрический метод	1	-
2988	508413.5 6	2273493.2 0	507891.5 0	2275711.8 8	Картометрический метод	1	-
2971	508280.8 7	2273453.8 3	507892.1 4	2275715.3 2	Картометрический метод	1	-
							-
2989	508199.8 9	2275116.7 7	508606.5 5	2275716.5 8	Картометрический метод	1	-

Сведения о местоположении измененных (уточненных) границ объекта

1. Система координат МСК-45, зона 2

2. Сведения о характерных точках границ объекта

Обозначение характерных точек границ	Существующие координаты, м		Измененные (уточненные) координаты, м		Метод определения координат характерной точки	Средняя квадратическая погрешность положения характерной точки (Mt), м	Описание обозначения точки на местности (при наличии)
	X	Y	X	Y			
2990	508219.2 9	2275112.5 3	508631.6 1	2275710.7 3	Картометрически й метод	1	-
2991	508232.3 9	2275109.7 6	508627.9 4	2275693.2 1	Картометрически й метод	1	-
2992	508263.6 0	2275103.2 7	508644.8 1	2275689.8 0	Картометрически й метод	1	-
2993	508269.2 0	2275102.2 1	508649.4 7	2275689.3 2	Картометрически й метод	1	-
2994	508283.9 2	2275099.0 7	508650.2 7	2275686.5 3	Картометрически й метод	1	-
2995	508286.5 9	2275111.7 8	508653.1 4	2275686.1 6	Картометрически й метод	1	-
2996	508287.6 6	2275116.9 3	508659.2 4	2275685.0 1	Картометрически й метод	1	-
2997	508288.1 7	2275119.0 4	508672.1 1	2275683.2 1	Картометрически й метод	1	-
2998	508289.2 6	2275124.5 5	508670.2 6	2275674.7 9	Картометрически й метод	1	-
2999	508290.5 3	2275130.2 6	508666.2 0	2275649.7 4	Картометрически й метод	1	-
3000	508291.2 5	2275133.5 1	508662.3 0	2275629.5 8	Картометрически й метод	1	-
3001	508293.1 0	2275142.0 0	508661.1 5	2275621.2 6	Картометрически й метод	1	-
3002	508295.5 2	2275152.8 4	508660.1 3	2275614.7 5	Картометрически й метод	1	-
3003	508296.1 4	2275155.6 4	508659.1 3	2275608.2 0	Картометрически й метод	1	-
3004	508296.6 1	2275157.8 6	508657.2 3	2275596.8 6	Картометрически й метод	1	-
3005	508297.5 0	2275162.0 3	508678.6 7	2275590.1 1	Картометрически й метод	1	-
3006	508297.8 7	2275163.8 2	508688.9 9	2275587.7 0	Картометрически й метод	1	-
3007	508298.2 6	2275165.6 8	508695.9 0	2275586.3 9	Картометрически й метод	1	-
3008	508299.0 8	2275169.6 0	508695.3 0	2275581.4 1	Картометрически й метод	1	-
3009	508299.3 4	2275170.7 6	508695.0 2	2275581.8 9	Картометрически й метод	1	-
3010	508301.7 4	2275182.0 0	508691.4 0	2275583.2 5	Картометрически й метод	1	-
3011	508302.3 4	2275185.2 2	508656.2 7	2275591.3 8	Картометрически й метод	1	-
3012	508322.6 1	2275281.8 6	508652.2 7	2275575.7 5	Картометрически й метод	1	-
3013	508323.1 1	2275283.9 5	508650.8 9	2275568.9 6	Картометрически й метод	1	-
3014	508324.2 2	2275290.1 7	508650.9 7	2275568.6 6	Картометрически й метод	1	-
3015	508325.4 3	2275295.8 5	508650.0 1	2275568.8 3	Картометрически й метод	1	-
3016	508326.1 8	2275295.6 9	508646.4 7	2275569.4 6	Картометрически й метод	1	-

Сведения о местоположении измененных (уточненных) границ объекта

1. Система координат МСК-45, зона 2

2. Сведения о характерных точках границ объекта

Обозначение характерных точек границ	Существующие координаты, м		Измененные (уточненные) координаты, м		Метод определения координат характерной точки	Средняя квадратическая погрешность положения характерной точки (Mt), м	Описание обозначения точки на местности (при наличии)
	X	Y	X	Y			
3043	508161.79	2275060.80	508238.27	2275718.96	Картометрический метод	1	-
3044	508161.39	2275058.91	508238.83	2275718.65	Картометрический метод	1	-
3045	508186.41	2275053.29	508257.20	2275714.09	Картометрический метод	1	-
3046	508198.41	2275050.60	508257.98	2275717.43	Картометрический метод	1	-
3047	508199.41	2275050.42	508259.21	2275717.16	Картометрический метод	1	-
3048	508199.39	2275049.65	508271.15	2275713.83	Картометрический метод	1	-
3049	508212.94	2275047.16	508270.08	2275708.69	Картометрический метод	1	-
3050	508211.56	2275036.93	508269.09	2275703.95	Картометрический метод	1	-
3051	508220.10	2275034.92	508267.47	2275696.30	Картометрический метод	1	-
3052	508222.63	2275046.02	508266.93	2275691.68	Картометрический метод	1	-
3053	508224.02	2275045.76	508265.92	2275686.88	Картометрический метод	1	-
3054	508226.14	2275045.39	508264.70	2275680.29	Картометрический метод	1	-
3055	508231.87	2275043.78	508264.05	2275677.34	Картометрический метод	1	-
3056	508231.69	2275042.63	508263.27	2275673.71	Картометрический метод	1	-
3057	508250.64	2275038.80	508262.13	2275668.42	Картометрический метод	1	-
3058	508250.03	2275035.72	508260.78	2275661.93	Картометрический метод	1	-
3059	508251.31	2275035.47	508260.35	2275659.87	Картометрический метод	1	-
3060	508253.34	2275035.16	508259.90	2275657.24	Картометрический метод	1	-
3061	508253.55	2275036.18	508258.02	2275649.26	Картометрический метод	1	-
3062	508269.57	2275032.74	508257.45	2275646.63	Картометрический метод	1	-
3063	508269.87	2275034.27	508256.79	2275643.58	Картометрический метод	1	-
3064	508270.00	2275034.97	508256.19	2275640.87	Картометрический метод	1	-
3065	508271.77	2275042.33	508254.77	2275634.40	Картометрический метод	1	-
3066	508272.40	2275045.23	508253.13	2275627.22	Картометрический метод	1	-
3067	508272.82	2275047.11	508252.37	2275623.88	Картометрический метод	1	-
3068	508273.03	2275048.08	508250.87	2275617.32	Картометрический метод	1	-
3069	508273.46	2275050.28	508251.15	2275617.27	Картометрический метод	1	-

Сведения о местоположении измененных (уточненных) границ объекта

1. Система координат МСК-45, зона 2

2. Сведения о характерных точках границ объекта

Обозначение характерных точек границ	Существующие координаты, м		Измененные (уточненные) координаты, м		Метод определения координат характерной точки	Средняя квадратическая погрешность положения характерной точки (Mt), м	Описание обозначения точки на местности (при наличии)
	X	Y	X	Y			
3096	508165.6 1	2274252.1 7	512300.4 4	2275794.0 9	Картометрически й метод	1	-
3097	508166.0 6	2274253.0 0	512304.9 0	2275784.8 2	Картометрически й метод	1	-
3098	508171.4 6	2274251.8 4	512326.6 5	2275739.8 0	Картометрически й метод	1	-
3099	508178.3 3	2274250.6 7	512312.6 2	2275728.5 2	Картометрически й метод	1	-
3100	508182.7 4	2274249.4 2	512269.8 5	2275756.6 0	Картометрически й метод	1	-
3101	508191.1 2	2274247.7 4	512269.4 7	2275757.4 7	Картометрически й метод	1	-
3102	508193.7 9	2274259.2 8	512262.6 1	2275773.1 9	Картометрически й метод	1	-
3096	508165.6 1	2274252.1 7	512300.4 4	2275794.0 9	Картометрически й метод	1	-
							-
3103	508161.9 1	2274397.0 3	509184.4 5	2275858.0 4	Картометрически й метод	1	-
3104	508262.2 4	2274374.2 7	509197.0 4	2275855.5 2	Картометрически й метод	1	-
3105	508266.0 0	2274373.4 0	509219.3 5	2275851.2 9	Картометрически й метод	1	-
3106	508269.1 9	2274372.9 0	509237.9 1	2275847.8 7	Картометрически й метод	1	-
3107	508279.3 7	2274421.1 7	509254.3 2	2275844.8 4	Картометрически й метод	1	-
3108	508274.2 2	2274422.5 7	509264.0 1	2275843.0 6	Картометрически й метод	1	-
3109	508273.3 1	2274423.3 2	509273.7 0	2275841.2 7	Картометрически й метод	1	-
3110	508275.7 7	2274432.6 9	509285.5 5	2275839.0 9	Картометрически й метод	1	-
3111	508268.4 3	2274434.4 5	509282.0 6	2275818.4 6	Картометрически й метод	1	-
3112	508262.7 1	2274436.3 5	509281.1 8	2275813.3 0	Картометрически й метод	1	-
3113	508257.0 2	2274438.2 7	509280.0 6	2275813.5 1	Картометрически й метод	1	-
3114	508251.0 0	2274441.0 3	509276.2 0	2275814.2 5	Картометрически й метод	1	-
3115	508248.4 9	2274442.8 9	509270.6 9	2275815.3 2	Картометрически й метод	1	-
3116	508243.2 0	2274445.8 2	509269.3 6	2275815.5 8	Картометрически й метод	1	-
3117	508229.7 6	2274452.6 1	509259.7 0	2275817.5 2	Картометрически й метод	1	-
3118	508194.1 7	2274461.3 8	509250.0 4	2275819.4 5	Картометрически й метод	1	-
3119	508184.6 3	2274464.3 3	509233.5 0	2275822.8 6	Картометрически й метод	1	-
3120	508174.1 0	2274467.6 1	509219.3 3	2275825.7 8	Картометрически й метод	1	-
3121	508168.0 9	2274439.5 8	509212.1 1	2275795.1 0	Картометрически й метод	1	-

Сведения о местоположении измененных (уточненных) границ объекта

1. Система координат МСК-45, зона 2

2. Сведения о характерных точках границ объекта

Обозначение характерных точек границ	Существующие координаты, м		Измененные (уточненные) координаты, м		Метод определения координат характерной точки	Средняя квадратическая погрешность положения характерной точки (Mt), м	Описание обозначения точки на местности (при наличии)
	X	Y	X	Y			
3122	508166.1 2	2274430.3 7	509187.9 3	2275776.9 6	Картометрический метод	1	-
3123	508159.7 3	2274400.3 7	509168.6 6	2275780.8 6	Картометрический метод	1	-
3124	-	-	509170.0 1	2275787.0 6	Картометрический метод	1	-
3103	508161.9 1	2274397.0 3	509184.4 5	2275858.0 4	Картометрический метод	1	-
							-
3125	508301.5 7	2274807.4 7	509102.0 3	2275874.0 9	Картометрический метод	1	-
3126	508295.7 2	2274808.2 2	509123.4 9	2275871.0 2	Картометрический метод	1	-
3127	508290.6 2	2274809.1 9	509101.7 6	2275768.2 6	Картометрический метод	1	-
3128	508286.0 7	2274810.0 6	509086.0 9	2275692.2 7	Картометрический метод	1	-
3129	508248.7 1	2274817.8 1	509085.2 5	2275688.2 1	Картометрический метод	1	-
3130	508244.6 5	2274797.5 5	509086.2 1	2275687.9 9	Картометрический метод	1	-
3131	508282.6 1	2274790.8 3	509082.2 5	2275667.1 4	Картометрический метод	1	-
3132	508298.0 2	2274788.7 0	509080.9 5	2275667.3 6	Картометрический метод	1	-
3133	508295.6 7	2274776.2 2	509057.1 3	2275672.2 6	Картометрический метод	1	-
3134	508292.9 4	2274759.4 0	509054.1 8	2275672.8 6	Картометрический метод	1	-
3135	508293.4 3	2274759.2 5	509056.8 4	2275685.4 2	Картометрический метод	1	-
3136	508293.2 8	2274758.7 7	509047.5 4	2275687.3 4	Картометрический метод	1	-
3137	508293.9 8	2274758.6 2	509048.1 2	2275690.2 7	Картометрический метод	1	-
3138	508317.9 4	2274754.0 3	509053.3 3	2275716.7 8	Картометрический метод	1	-
3139	508321.1 7	2274753.4 2	509051.0 7	2275715.8 3	Картометрический метод	1	-
3140	508322.9 4	2274753.0 8	509052.6 5	2275722.9 4	Картометрический метод	1	-
3141	508345.5 4	2274748.8 0	509050.4 1	2275726.5 0	Картометрический метод	1	-
3142	508355.4 6	2274796.7 9	509053.6 0	2275729.2 4	Картометрический метод	1	-
3143	508346.8 0	2274798.6 2	509054.3 1	2275730.2 5	Картометрический метод	1	-
3144	508342.6 5	2274799.4 4	509054.5 1	2275733.1 1	Картометрический метод	1	-
3145	508334.5 5	2274801.0 5	509057.0 2	2275745.8 1	Картометрический метод	1	-
3146	508320.1 1	2274803.8 2	509060.9 5	2275745.8 8	Картометрический метод	1	-
3147	508315.3 7	2274804.7 3	509064.6 9	2275746.4 9	Картометрический метод	1	-

Сведения о местоположении измененных (уточненных) границ объекта

1. Система координат МСК-45, зона 2

2. Сведения о характерных точках границ объекта

Обозначение характерных точек границ	Существующие координаты, м		Измененные (уточненные) координаты, м		Метод определения координат характерной точки	Средняя квадратическая погрешность положения характерной точки (Mt), м	Описание обозначения точки на местности (при наличии)
	X	Y	X	Y			
3148	508315.0 6	2274804.8 0	509066.5 1	2275758.1 2	Картометрический метод	1	-
3149	508309.1 1	2274805.9 8	509066.2 5	2275762.1 0	Картометрический метод	1	-
3150	508308.6 5	2274806.0 7	509065.7 8	2275765.8 3	Картометрический метод	1	-
3151	-	-	509061.0 7	2275768.2 5	Картометрический метод	1	-
3152	-	-	509061.5 8	2275771.0 7	Картометрический метод	1	-
3153	-	-	509061.6 5	2275772.1 2	Картометрический метод	1	-
3154	-	-	509062.1 6	2275774.8 2	Картометрический метод	1	-
3155	-	-	509063.4 2	2275781.5 3	Картометрический метод	1	-
3156	-	-	509063.0 1	2275782.1 8	Картометрический метод	1	-
3157	-	-	509051.8 6	2275784.4 0	Картометрический метод	1	-
3158	-	-	509046.3 0	2275785.7 5	Картометрический метод	1	-
3159	-	-	509033.9 9	2275788.7 7	Картометрический метод	1	-
3160	-	-	509036.5 1	2275799.4 9	Картометрический метод	1	-
3161	-	-	509030.3 1	2275800.9 0	Картометрический метод	1	-
3162	-	-	509029.9 0	2275801.5 7	Картометрический метод	1	-
3163	-	-	509031.1 3	2275806.1 9	Картометрический метод	1	-
3164	-	-	509031.3 9	2275807.3 3	Картометрический метод	1	-
3165	-	-	509031.7 8	2275808.9 5	Картометрический метод	1	-
3166	-	-	509032.4 6	2275812.6 7	Картометрический метод	1	-
3167	-	-	509033.3 2	2275818.1 3	Картометрический метод	1	-
3168	-	-	509033.3 2	2275818.4 7	Картометрический метод	1	-
3169	-	-	509033.9 9	2275822.8 3	Картометрический метод	1	-
3170	-	-	509035.2 0	2275830.1 2	Картометрический метод	1	-
3171	-	-	509034.8 9	2275831.3 2	Картометрический метод	1	-
3172	-	-	509035.5 8	2275834.4 8	Картометрический метод	1	-
3173	-	-	509037.7 1	2275842.0 9	Картометрический метод	1	-
3174	-	-	509038.3 0	2275845.0 4	Картометрический метод	1	-

Сведения о местоположении измененных (уточненных) границ объекта

1. Система координат МСК-45, зона 2

2. Сведения о характерных точках границ объекта

Обозначение характерных точек границ	Существующие координаты, м		Измененные (уточненные) координаты, м		Метод определения координат характерной точки	Средняя квадратическая погрешность положения характерной точки (Mt), м	Описание обозначения точки на местности (при наличии)
	X	Y	X	Y			
3175	-	-	509086.6 4	2275836.0 1	Картометрически й метод	1	-
3176	-	-	509090.2 6	2275850.2 2	Картометрически й метод	1	-
3177	-	-	509095.7 4	2275849.2 9	Картометрически й метод	1	-
3178	-	-	509098.4 8	2275858.0 2	Картометрически й метод	1	-
3125	508301.5 7	2274807.4 7	509102.0 3	2275874.0 9	Картометрически й метод	1	-
							-
3179	508142.8 8	2275630.9 4	505438.6 2	2275885.8 8	Картометрически й метод	1	-
3180	508144.8 2	2275630.5 1	505417.6 9	2275789.9 8	Картометрически й метод	1	-
3181	508164.5 6	2275626.1 3	505376.0 2	2275786.7 0	Картометрически й метод	1	-
3182	508206.4 9	2275617.5 5	505366.3 1	2275855.6 2	Картометрически й метод	1	-
3183	508211.4 0	2275616.5 6	505366.1 7	2275865.6 2	Картометрически й метод	1	-
3184	508215.9 0	2275615.6 3	505386.1 6	2275865.9 2	Картометрически й метод	1	-
3185	508220.5 2	2275614.6 0	505386.3 4	2275874.0 4	Картометрически й метод	1	-
3179	508142.8 8	2275630.9 4	505438.6 2	2275885.8 8	Картометрически й метод	1	-
							-
3186	508208.9 1	2275843.3 0	512648.6 7	2275894.9 1	Картометрически й метод	1	-
3187	508209.8 5	2275843.2 7	512698.5 0	2275798.2 0	Картометрически й метод	1	-
3188	508217.3 0	2275841.9 6	512617.5 6	2275759.0 3	Картометрически й метод	1	-
3189	508221.3 5	2275841.1 9	512568.1 3	2275856.2 5	Картометрически й метод	1	-
3186	508208.9 1	2275843.3 0	512648.6 7	2275894.9 1	Картометрически й метод	1	-
							-
3190	508273.4 6	2273390.7 6	505474.8 8	2275904.2 2	Картометрически й метод	1	-
3191	508278.3 0	2273415.4 3	505496.9 0	2275902.6 4	Картометрически й метод	1	-
3192	508274.9 7	2273416.0 7	505534.1 6	2275888.9 1	Картометрически й метод	1	-
3193	508276.2 8	2273422.1 1	505537.2 3	2275888.4 8	Картометрически й метод	1	-
3194	508278.5 6	2273434.4 3	505542.9 4	2275888.8 9	Картометрически й метод	1	-
3195	508274.0 2	2273435.0 5	505553.4 4	2275887.9 9	Картометрически й метод	1	-
3196	508264.9 2	2273436.9 9	505557.2 8	2275887.7 4	Картометрически й метод	1	-
3197	508261.3 2	2273418.6 9	505554.7 6	2275883.7 2	Картометрически й метод	1	-

Сведения о местоположении измененных (уточненных) границ объекта

1. Система координат МСК-45, зона 2

2. Сведения о характерных точках границ объекта

Обозначение характерных точек границ	Существующие координаты, м		Измененные (уточненные) координаты, м		Метод определения координат характерной точки	Средняя квадратическая погрешность положения характерной точки (Mt), м	Описание обозначения точки на местности (при наличии)
	X	Y	X	Y			
3198	508258.5 2	2273403.3 3	505555.6 0	2275883.1 8	Картометрический метод	1	-
3199	508261.5 7	2273402.7 4	505558.3 0	2275887.3 9	Картометрический метод	1	-
3200	508261.4 9	2273402.2 8	505558.3 1	2275887.6 5	Картометрический метод	1	-
3201	508259.5 9	2273393.4 2	505560.3 3	2275887.5 1	Картометрический метод	1	-
3202	508265.5 9	2273392.1 6	505567.1 1	2275886.5 6	Картометрический метод	1	-
3203	-	-	505501.9 7	2275622.8 9	Картометрический метод	1	-
3204	-	-	505488.6 2	2275621.7 9	Картометрический метод	1	-
3205	-	-	505451.2 3	2275618.2 4	Картометрический метод	1	-
3206	-	-	505442.5 3	2275789.3 8	Картометрический метод	1	-
3190	508273.4 6	2273390.7 6	505474.8 8	2275904.2 2	Картометрический метод	1	-
							-
3207	508692.2 9	2273756.2 1	505503.4 0	2275891.5 4	Картометрический метод	1	-
3208	508685.7 2	2273757.2 3	505504.4 0	2275891.4 7	Картометрический метод	1	-
3209	508678.7 9	2273759.1 1	505504.3 4	2275890.4 7	Картометрический метод	1	-
3210	508672.5 7	2273760.6 1	505503.3 3	2275890.5 4	Картометрический метод	1	-
3207	508692.2 9	2273756.2 1	505503.4 0	2275891.5 4	Картометрический метод	1	-
							-
3211	508517.5 0	2275344.5 2	508683.9 4	2275916.0 5	Картометрический метод	1	-
3212	508530.1 7	2275342.0 1	508688.2 5	2275915.2 1	Картометрический метод	1	-
3213	508567.1 8	2275334.7 5	508687.3 7	2275911.9 7	Картометрический метод	1	-
3214	508582.5 5	2275331.6 1	508690.9 6	2275911.1 2	Картометрический метод	1	-
3215	508586.2 4	2275330.9 2	508690.8 8	2275910.8 9	Картометрический метод	1	-
3216	508601.2 5	2275327.9 3	508699.6 5	2275909.0 0	Картометрический метод	1	-
3217	508607.1 3	2275326.4 9	508708.5 0	2275907.0 8	Картометрический метод	1	-
3218	508618.2 0	2275324.7 2	508712.4 2	2275906.2 4	Картометрический метод	1	-
3219	508641.9 4	2275319.9 3	508712.9 3	2275904.8 5	Картометрический метод	1	-
3220	508643.1 8	2275325.7 9	508718.6 6	2275903.7 6	Картометрический метод	1	-
3221	508644.1 4	2275330.3 3	508718.0 6	2275900.3 0	Картометрический метод	1	-

Сведения о местоположении измененных (уточненных) границ объекта

1. Система координат МСК-45, зона 2

2. Сведения о характерных точках границ объекта

Обозначение характерных точек границ	Существующие координаты, м		Измененные (уточненные) координаты, м		Метод определения координат характерной точки	Средняя квадратическая погрешность положения характерной точки (Mt), м	Описание обозначения точки на местности (при наличии)
	X	Y	X	Y			
3222	508646.8 7	2275342.9 3	508717.8 0	2275898.8 3	Картометрический метод	1	-
3223	508654.1 8	2275378.6 1	508712.6 5	2275874.5 1	Картометрический метод	1	-
3224	508654.3 2	2275379.1 0	508707.1 9	2275875.7 6	Картометрический метод	1	-
3225	508655.9 3	2275386.8 7	508707.1 4	2275875.5 4	Картометрический метод	1	-
3226	508657.3 1	2275393.1 1	508703.0 9	2275858.0 2	Картометрический метод	1	-
3227	508659.7 0	2275404.5 2	508700.3 2	2275858.5 7	Картометрический метод	1	-
3228	508660.9 9	2275411.2 7	508690.5 8	2275860.7 1	Картометрический метод	1	-
3229	508661.5 5	2275414.2 2	508682.4 0	2275856.0 2	Картометрический метод	1	-
3230	508661.6 7	2275414.8 4	508680.2 9	2275853.7 8	Картометрический метод	1	-
3231	508663.5 8	2275424.4 8	508679.4 9	2275848.8 7	Картометрический метод	1	-
3232	508664.6 4	2275429.5 6	508668.0 8	2275850.2 9	Картометрический метод	1	-
3233	508668.9 5	2275450.1 7	508668.2 1	2275851.0 5	Картометрический метод	1	-
3234	508669.4 2	2275452.3 9	508659.1 3	2275852.2 5	Картометрический метод	1	-
3235	508671.8 4	2275462.6 5	508647.2 1	2275853.8 8	Картометрический метод	1	-
3236	508673.9 7	2275474.8 0	508642.1 9	2275854.7 5	Картометрический метод	1	-
3237	508675.0 0	2275480.8 4	508641.4 9	2275850.5 2	Картометрический метод	1	-
3238	508676.7 7	2275488.8 9	508636.8 2	2275851.1 9	Картометрический метод	1	-
3239	508677.9 6	2275494.4 7	508637.3 5	2275855.3 8	Картометрический метод	1	-
3240	508677.5 9	2275494.5 5	508626.5 2	2275857.3 4	Картометрический метод	1	-
3241	508645.7 7	2275499.7 0	508625.8 6	2275857.0 7	Картометрический метод	1	-
3242	508640.5 1	2275500.5 5	508605.4 7	2275860.5 4	Картометрический метод	1	-
3243	508609.1 3	2275506.2 9	508606.7 2	2275866.8 0	Картометрический метод	1	-
3244	508610.2 0	2275511.8 2	508609.2 3	2275878.8 5	Картометрический метод	1	-
3245	508565.7 5	2275520.4 1	508609.5 7	2275880.4 5	Картометрический метод	1	-
3246	508555.8 9	2275522.2 3	508611.5 9	2275891.0 2	Картометрический метод	1	-
3247	508553.3 2	2275522.6 9	508614.6 0	2275906.1 5	Картометрический метод	1	-
3248	508537.2 0	2275525.8 5	508617.6 7	2275905.6 8	Картометрический метод	1	-

Сведения о местоположении измененных (уточненных) границ объекта

1. Система координат МСК-45, зона 2

2. Сведения о характерных точках границ объекта

Обозначение характерных точек границ	Существующие координаты, м		Измененные (уточненные) координаты, м		Метод определения координат характерной точки	Средняя квадратическая погрешность положения характерной точки (Mt), м	Описание обозначения точки на местности (при наличии)
	X	Y	X	Y			
3249	508535.2 9	2275516.7 9	508627.8 0	2275904.0 4	Картометрический метод	1	-
3250	508528.1 5	2275482.5 6	508628.1 0	2275906.0 4	Картометрический метод	1	-
3251	508527.0 6	2275476.8 4	508628.9 8	2275911.9 7	Картометрический метод	1	-
3252	508525.4 8	2275468.2 6	508638.4 1	2275910.5 5	Картометрический метод	1	-
3253	508522.4 3	2275454.7 1	508671.9 0	2275907.6 1	Картометрический метод	1	-
3254	508520.8 4	2275446.7 2	508672.7 8	2275913.3 1	Картометрический метод	1	-
3255	508520.5 6	2275445.6 6	508677.5 5	2275912.9 6	Картометрический метод	1	-
3256	508519.9 7	2275442.5 7	508677.6 5	2275913.3 2	Картометрический метод	1	-
3257	508519.7 4	2275441.5 2	508683.4 6	2275912.4 9	Картометрический метод	1	-
3211	508517.5 0	2275344.5 2	508683.9 4	2275916.0 5	Картометрический метод	1	-
							-
3258	508443.0 4	2274969.4 2	508280.9 7	2275944.7 0	Картометрический метод	1	-
3259	508454.6 1	2274967.6 5	508314.0 7	2275938.2 6	Картометрический метод	1	-
3260	508465.4 9	2274966.1 6	508315.6 6	2275937.9 9	Картометрический метод	1	-
3261	508464.4 7	2274959.4 9	508302.1 9	2275866.8 1	Картометрический метод	1	-
3262	508463.6 2	2274956.6 7	508294.6 8	2275827.0 5	Картометрический метод	1	-
3263	508458.1 6	2274957.8 3	508290.2 4	2275827.8 9	Картометрический метод	1	-
3264	508452.5 5	2274927.2 3	508287.2 6	2275828.4 5	Картометрический метод	1	-
3265	508451.6 3	2274922.2 2	508274.8 6	2275830.8 0	Картометрический метод	1	-
3266	508449.3 9	2274910.0 0	508271.8 4	2275831.3 4	Картометрический метод	1	-
3267	508455.2 8	2274908.7 9	508258.1 2	2275833.8 2	Картометрический метод	1	-
3268	508461.1 5	2274907.5 7	508221.3 5	2275841.1 9	Картометрический метод	1	-
3269	508467.0 3	2274906.3 7	508217.3 0	2275841.9 6	Картометрический метод	1	-
3270	508472.9 1	2274905.1 6	508209.8 5	2275843.2 7	Картометрический метод	1	-
3271	508478.8 0	2274903.9 6	508208.9 1	2275843.3 0	Картометрический метод	1	-
3272	508484.8 3	2274902.8 0	508189.3 7	2275847.6 9	Картометрический метод	1	-
3273	508507.9 5	2274898.1 7	508191.7 1	2275858.9 9	Картометрический метод	1	-
3274	508508.9 0	2274902.3 4	508191.7 9	2275859.3 7	Картометрический метод	1	-

Сведения о местоположении измененных (уточненных) границ объекта

1. Система координат МСК-45, зона 2

2. Сведения о характерных точках границ объекта

Обозначение характерных точек границ	Существующие координаты, м		Измененные (уточненные) координаты, м		Метод определения координат характерной точки	Средняя квадратическая погрешность положения характерной точки (Mt), м	Описание обозначения точки на местности (при наличии)
	X	Y	X	Y			
3275	508513.7 2	2274901.5 2	508192.4 6	2275862.5 6	Картометрический метод	1	-
3276	508519.6 4	2274900.5 1	508192.5 3	2275862.9 4	Картометрический метод	1	-
3277	508526.8 6	2274899.2 8	508195.4 5	2275877.3 7	Картометрический метод	1	-
3278	508572.7 7	2274890.1 4	508196.3 4	2275881.7 7	Картометрический метод	1	-
3279	508587.8 1	2274887.1 2	508198.4 0	2275891.3 6	Картометрический метод	1	-
3280	508586.7 0	2274881.7 3	508213.2 9	2275887.7 9	Картометрический метод	1	-
3281	508604.3 3	2274878.1 1	508219.2 6	2275887.2 1	Картометрический метод	1	-
3282	508610.3 8	2274876.9 0	508222.4 4	2275900.2 6	Картометрический метод	1	-
3283	508610.8 3	2274877.4 6	508233.7 1	2275898.1 2	Картометрический метод	1	-
3284	508612.6 2	2274877.1 2	508244.8 0	2275897.9 8	Картометрический метод	1	-
3285	508614.6 3	2274876.7 4	508247.3 4	2275910.6 3	Картометрический метод	1	-
3286	508616.5 8	2274876.3 7	508249.2 8	2275920.0 4	Картометрический метод	1	-
3287	508618.4 1	2274876.0 2	508247.0 7	2275924.2 6	Картометрический метод	1	-
3288	508622.2 7	2274875.1 7	508246.9 9	2275927.3 1	Картометрический метод	1	-
3289	508626.2 6	2274874.4 0	508267.5 5	2275923.0 7	Картометрический метод	1	-
3290	508628.2 5	2274873.9 7	508269.9 2	2275935.4 3	Картометрический метод	1	-
3258	508443.0 4	2274969.4 2	508280.9 7	2275944.7 0	Картометрический метод	1	-
							-
3291	508469.7 6	2275063.4 0	506306.1 0	2275969.7 7	Картометрический метод	1	-
3292	508476.3 4	2275062.0 1	506407.8 4	2275946.9 8	Картометрический метод	1	-
3293	508477.0 2	2275059.6 9	506405.1 9	2275940.6 6	Картометрический метод	1	-
3294	508481.1 4	2275058.8 3	506370.8 3	2275858.5 5	Картометрический метод	1	-
3295	508485.0 3	2275058.0 9	506305.8 5	2275887.9 7	Картометрический метод	1	-
3296	508513.2 4	2275052.0 8	506250.4 1	2275797.4 4	Картометрический метод	1	-
3297	508519.3 3	2275050.7 4	506222.5 1	2275811.0 0	Картометрический метод	1	-
3298	508525.0 9	2275049.9 3	506217.1 2	2275813.6 2	Картометрический метод	1	-
3299	508525.9 0	2275049.8 2	506218.9 0	2275816.3 1	Картометрический метод	1	-
3300	508584.5 2	2275037.0 3	506219.0 2	2275822.5 1	Картометрический метод	1	-

Сведения о местоположении измененных (уточненных) границ объекта

1. Система координат МСК-45, зона 2

2. Сведения о характерных точках границ объекта

Обозначение характерных точек границ	Существующие координаты, м		Измененные (уточненные) координаты, м		Метод определения координат характерной точки	Средняя квадратическая погрешность положения характерной точки (Mt), м	Описание обозначения точки на местности (при наличии)
	X	Y	X	Y			
3301	508586.4 9	2275046.3 8	506217.2 0	2275825.4 5	Картометрически й метод	1	-
3302	508587.0 7	2275046.2 6	506211.5 2	2275830.2 9	Картометрически й метод	1	-
3303	508587.5 6	2275046.1 6	506204.3 5	2275831.5 6	Картометрически й метод	1	-
3304	508592.4 5	2275045.1 4	506189.2 9	2275822.4 0	Картометрически й метод	1	-
3305	508592.9 5	2275045.0 4	506177.5 0	2275813.5 5	Картометрически й метод	1	-
3306	508594.7 7	2275053.7 4	506153.1 8	2275772.7 9	Картометрически й метод	1	-
3307	508596.0 8	2275060.0 2	506144.4 3	2275758.5 1	Картометрически й метод	1	-
3308	508599.5 2	2275059.2 9	506123.9 5	2275725.0 8	Картометрически й метод	1	-
3309	508599.7 4	2275060.3 2	506130.3 8	2275721.6 4	Картометрически й метод	1	-
3310	508600.0 5	2275061.8 2	506153.1 2	2275706.6 6	Картометрически й метод	1	-
3311	508602.0 7	2275071.7 3	506113.4 4	2275639.1 8	Картометрически й метод	1	-
3312	508602.5 8	2275074.2 2	505945.4 0	2275676.7 3	Картометрически й метод	1	-
3313	508612.0 0	2275120.6 9	505880.1 2	2275914.0 8	Картометрически й метод	1	-
3314	508609.6 8	2275124.8 6	505907.9 0	2275901.0 8	Картометрически й метод	1	-
3315	508615.5 7	2275134.7 6	505912.5 3	2275905.5 4	Картометрически й метод	1	-
3316	508645.8 4	2275283.5 6	505933.1 6	2275886.0 2	Картометрически й метод	1	-
3317	508641.0 9	2275291.9 3	505925.6 8	2275856.5 5	Картометрически й метод	1	-
3318	508535.1 0	2275313.7 6	505946.6 4	2275852.0 2	Картометрически й метод	1	-
3319	508524.2 1	2275316.0 3	505956.3 7	2275849.9 1	Картометрически й метод	1	-
3320	508520.8 3	2275316.8 5	506060.5 3	2275826.7 7	Картометрически й метод	1	-
3321	508517.3 9	2275317.6 3	506060.5 6	2275825.7 3	Картометрически й метод	1	-
3322	508515.2 4	2275318.1 0	506071.9 6	2275823.4 0	Картометрически й метод	1	-
3323	508514.2 7	2275318.3 2	506078.4 0	2275822.1 2	Картометрически й метод	1	-
3324	508510.6 0	2275319.1 1	506093.2 5	2275818.8 6	Картометрически й метод	1	-
3325	508507.2 6	2275319.8 1	506104.6 6	2275816.4 8	Картометрически й метод	1	-
3326	508495.4 2	2275322.5 1	506185.4 2	2275832.6 2	Картометрически й метод	1	-
3327	508494.1 0	2275316.2 7	506276.2 2	2275841.0 2	Картометрически й метод	1	-

Сведения о местоположении измененных (уточненных) границ объекта

1. Система координат МСК-45, зона 2

2. Сведения о характерных точках границ объекта

Обозначение характерных точек границ	Существующие координаты, м		Измененные (уточненные) координаты, м		Метод определения координат характерной точки	Средняя квадратическая погрешность положения характерной точки (Mt), м	Описание обозначения точки на местности (при наличии)
	X	Y	X	Y			
3328	508493.5 7	2275313.8 4	506284.1 7	2275875.1 8	Картометрически й метод	1	-
3291	508469.7 6	2275063.4 0	506306.1 0	2275969.7 7	Картометрически й метод	1	-
3329	508412.4 0	2275364.3 9	509227.8 2	2276065.5 3	Картометрически й метод	1	-
3330	508415.2 9	2275363.8 7	509237.7 0	2276063.8 5	Картометрически й метод	1	-
3331	508429.7 1	2275361.1 7	509243.0 8	2276062.6 9	Картометрически й метод	1	-
3332	508432.3 8	2275360.7 2	509246.6 0	2276062.0 1	Картометрически й метод	1	-
3333	508450.2 6	2275357.3 6	509252.5 1	2276060.8 1	Картометрически й метод	1	-
3334	508475.8 1	2275352.2 3	509254.2 1	2276060.5 5	Картометрически й метод	1	-
3335	508479.6 9	2275372.0 6	509255.2 0	2276060.4 2	Картометрически й метод	1	-
3336	508480.2 8	2275375.1 2	509253.9 1	2276052.7 6	Картометрически й метод	1	-
3337	508482.6 4	2275387.3 9	509253.6 0	2276050.0 3	Картометрически й метод	1	-
3338	508483.8 7	2275393.5 7	509252.0 1	2276042.3 4	Картометрически й метод	1	-
3339	508485.4 8	2275401.7 7	509251.5 6	2276039.6 6	Картометрически й метод	1	-
3340	508476.7 8	2275402.4 1	509251.4 4	2276039.0 3	Картометрически й метод	1	-
3341	508472.6 2	2275402.9 0	509250.7 5	2276036.6 6	Картометрически й метод	1	-
3342	508470.3 0	2275403.1 9	509255.0 6	2276036.0 7	Картометрически й метод	1	-
3343	508471.4 1	2275409.8 8	509253.0 1	2276022.5 3	Картометрически й метод	1	-
3344	508456.3 7	2275411.7 8	509257.6 1	2276021.4 6	Картометрически й метод	1	-
3345	508455.7 6	2275414.2 0	509261.7 3	2276020.5 1	Картометрически й метод	1	-
3346	508456.5 0	2275419.3 5	509264.1 7	2276019.9 5	Картометрически й метод	1	-
3347	508453.6 0	2275419.8 6	509263.2 4	2276014.6 2	Картометрически й метод	1	-
3348	508453.2 5	2275420.0 5	509262.0 6	2276007.7 5	Картометрически й метод	1	-
3349	508448.5 0	2275420.6 8	509261.5 5	2276004.8 4	Картометрически й метод	1	-
3350	508448.9 8	2275422.5 1	509260.4 9	2275997.5 5	Картометрически й метод	1	-
3351	508445.8 4	2275423.0 7	509259.7 5	2275990.9 0	Картометрически й метод	1	-
3352	508439.2 8	2275424.0 0	509260.0 6	2275990.8 4	Картометрически й метод	1	-
3353	508438.9 1	2275422.4 8	509258.6 1	2275982.4 0	Картометрически й метод	1	-

Сведения о местоположении измененных (уточненных) границ объекта

1. Система координат МСК-45, зона 2

2. Сведения о характерных точках границ объекта

Обозначение характерных точек границ	Существующие координаты, м		Измененные (уточненные) координаты, м		Метод определения координат характерной точки	Средняя квадратическая погрешность положения характерной точки (Mt), м	Описание обозначения точки на местности (при наличии)
	X	Y	X	Y			
3354	508434.18	2275423.25	509248.85	2275984.08	Картометрический метод	1	-
3355	508434.44	2275424.72	509235.14	2275987.42	Картометрический метод	1	-
3356	508431.95	2275425.22	509233.68	2275988.04	Картометрический метод	1	-
3357	508431.69	2275423.65	509232.04	2275988.19	Картометрический метод	1	-
3358	508427.44	2275424.34	509228.08	2275989.02	Картометрический метод	1	-
3359	508427.03	2275421.19	509227.81	2275988.82	Картометрический метод	1	-
3360	508425.11	2275421.46	509212.03	2275991.62	Картометрический метод	1	-
3361	508425.05	2275421.05	509212.66	2275996.02	Картометрический метод	1	-
3362	508423.33	2275409.72	509213.40	2275999.82	Картометрический метод	1	-
3363	508422.54	2275409.85	509215.98	2276011.62	Картометрический метод	1	-
3364	508420.21	2275410.24	509216.53	2276013.95	Картометрический метод	1	-
3365	508419.73	2275406.88	509216.77	2276013.91	Картометрический метод	1	-
3366	508412.41	2275407.64	509217.58	2276017.57	Картометрический метод	1	-
3367	508411.87	2275404.55	509218.44	2276021.95	Картометрический метод	1	-
3368	508411.58	2275401.37	509220.00	2276028.83	Картометрический метод	1	-
3369	508411.20	2275398.42	509219.85	2276029.65	Картометрический метод	1	-
3370	508410.92	2275396.60	509220.71	2276034.10	Картометрический метод	1	-
3371	508410.74	2275395.08	509222.16	2276040.61	Картометрический метод	1	-
3372	508410.56	2275393.58	509223.45	2276046.37	Картометрический метод	1	-
3373	508410.39	2275392.06	509224.70	2276051.41	Картометрический метод	1	-
3374	508409.56	2275388.33	509226.32	2276057.87	Картометрический метод	1	-
3375	508406.21	2275388.94	509227.08	2276061.70	Картометрический метод	1	-
3329	508412.40	2275364.39	509227.82	2276065.53	Картометрический метод	1	-
							-
3376	508478.16	2274417.62	509135.15	2276090.07	Картометрический метод	1	-
3377	508475.29	2274405.12	509141.41	2276081.89	Картометрический метод	1	-
3378	508473.71	2274396.55	509150.61	2276080.00	Картометрический метод	1	-
3379	508482.10	2274394.18	509162.85	2276077.45	Картометрический метод	1	-

Сведения о местоположении измененных (уточненных) границ объекта

1. Система координат МСК-45, зона 2

2. Сведения о характерных точках границ объекта

Обозначение характерных точек границ	Существующие координаты, м		Измененные (уточненные) координаты, м		Метод определения координат характерной точки	Средняя квадратическая погрешность положения характерной точки (Mt), м	Описание обозначения точки на местности (при наличии)
	X	Y	X	Y			
3380	508488.14	2274392.48	509148.46	2276006.68	Картометрический метод	1	-
3381	508486.84	2274387.35	509148.62	2275999.58	Картометрический метод	1	-
3382	508493.29	2274385.73	509144.25	2275976.49	Картометрический метод	1	-
3383	508496.03	2274385.05	509143.61	2275973.01	Картометрический метод	1	-
3384	508498.76	2274384.36	509142.86	2275969.03	Картометрический метод	1	-
3385	508508.73	2274381.90	509127.82	2275894.94	Картометрический метод	1	-
3386	508512.24	2274381.02	509106.86	2275899.20	Картометрический метод	1	-
3387	508512.82	2274380.88	509111.33	2275920.82	Картометрический метод	1	-
3388	508529.57	2274376.68	509090.93	2275924.37	Картометрический метод	1	-
3389	508533.94	2274375.59	509095.75	2275949.40	Картометрический метод	1	-
3390	508536.02	2274384.03	509101.83	2275948.22	Картометрический метод	1	-
3391	508545.26	2274382.18	509105.76	2275947.45	Картометрический метод	1	-
3392	508547.02	2274386.72	509106.49	2275951.20	Картометрический метод	1	-
3393	508548.17	2274390.45	509107.17	2275954.64	Картометрический метод	1	-
3394	508559.93	2274386.19	509107.86	2275958.15	Картометрический метод	1	-
3395	508563.31	2274384.97	509108.55	2275961.71	Картометрический метод	1	-
3396	508570.67	2274383.37	509109.27	2275965.36	Картометрический метод	1	-
3397	508570.90	2274384.00	509110.02	2275969.20	Картометрический метод	1	-
3398	508585.82	2274379.31	509110.73	2275972.81	Картометрический метод	1	-
3399	508591.48	2274377.47	509111.76	2275978.77	Картометрический метод	1	-
3400	508597.19	2274375.62	509105.71	2275979.98	Картометрический метод	1	-
3401	508602.24	2274373.97	509090.73	2275982.52	Картометрический метод	1	-
3402	508603.32	2274373.70	509086.97	2275964.39	Картометрический метод	1	-
3403	508611.45	2274371.76	509029.26	2275976.10	Картометрический метод	1	-
3404	508612.95	2274378.20	509030.68	2275983.31	Картометрический метод	1	-
3405	508604.72	2274380.17	509032.47	2275992.40	Картометрический метод	1	-
3406	508603.86	2274380.34	509036.12	2276010.93	Картометрический метод	1	-

Сведения о местоположении измененных (уточненных) границ объекта

1. Система координат МСК-45, зона 2

2. Сведения о характерных точках границ объекта

Обозначение характерных точек границ	Существующие координаты, м		Измененные (уточненные) координаты, м		Метод определения координат характерной точки	Средняя квадратическая погрешность положения характерной точки (Mt), м	Описание обозначения точки на местности (при наличии)
	X	Y	X	Y			
3407	508605.18	2274388.66	509037.97	2276020.32	Картометрический метод	1	-
3408	508605.71	2274392.81	509039.72	2276029.18	Картометрический метод	1	-
3409	508609.08	2274406.66	509043.04	2276047.58	Картометрический метод	1	-
3410	508618.90	2274407.22	509045.72	2276061.26	Картометрический метод	1	-
3411	508623.41	2274409.64	509046.35	2276064.19	Картометрический метод	1	-
3412	508629.46	2274433.56	509063.42	2276060.87	Картометрический метод	1	-
3413	508631.31	2274438.56	509092.69	2276055.80	Картометрический метод	1	-
3414	508609.17	2274443.73	509089.80	2276039.62	Картометрический метод	1	-
3415	508608.88	2274442.50	509097.58	2276038.25	Картометрический метод	1	-
3416	508581.68	2274448.37	509104.29	2276037.07	Картометрический метод	1	-
3417	508584.09	2274457.63	509108.81	2276036.32	Картометрический метод	1	-
3418	508570.32	2274461.02	509116.17	2276034.94	Картометрический метод	1	-
3419	508565.83	2274462.13	509119.85	2276051.02	Картометрический метод	1	-
3420	508561.11	2274443.96	509128.77	2276061.71	Картометрический метод	1	-
3376	508478.16	2274417.62	509135.15	2276090.07	Картометрический метод	1	-
							-
3421	508691.26	2273826.15	509271.80	2276280.88	Картометрический метод	1	-
3422	508696.14	2273825.21	509288.50	2276277.74	Картометрический метод	1	-
3423	508700.08	2273824.40	509287.92	2276276.34	Картометрический метод	1	-
3424	508703.97	2273823.62	509312.81	2276271.58	Картометрический метод	1	-
3425	508705.84	2273832.36	509302.77	2276223.92	Картометрический метод	1	-
3426	508707.45	2273839.70	509311.24	2276222.20	Картометрический метод	1	-
3427	508708.85	2273845.26	509302.99	2276182.42	Картометрический метод	1	-
3428	508712.54	2273861.01	509300.57	2276182.93	Картометрический метод	1	-
3429	508713.23	2273864.33	509293.49	2276148.41	Картометрический метод	1	-
3430	508714.70	2273870.28	509287.47	2276119.81	Картометрический метод	1	-
3431	508714.36	2273870.36	509282.61	2276120.82	Картометрический метод	1	-
3432	508715.66	2273876.11	509282.10	2276120.06	Картометрический метод	1	-

Сведения о местоположении измененных (уточненных) границ объекта

1. Система координат МСК-45, зона 2

2. Сведения о характерных точках границ объекта

Обозначение характерных точек границ	Существующие координаты, м		Измененные (уточненные) координаты, м		Метод определения координат характерной точки	Средняя квадратическая погрешность положения характерной точки (Mt), м	Описание обозначения точки на местности (при наличии)
	X	Y	X	Y			
3433	508722.8 7	2273908.2 5	509271.9 0	2276122.1 0	Картометрический метод	1	-
3434	508725.2 5	2273919.7 0	509264.5 8	2276084.6 2	Картометрический метод	1	-
3435	508725.9 8	2273922.9 7	509238.3 7	2276089.8 0	Картометрический метод	1	-
3436	508727.4 9	2273930.2 2	509250.6 7	2276147.6 2	Картометрический метод	1	-
3437	508735.0 5	2273965.1 3	509252.7 3	2276156.9 6	Картометрический метод	1	-
3438	508735.2 5	2273966.1 6	509246.1 2	2276158.3 5	Картометрический метод	1	-
3421	508691.2 6	2273826.1 5	509271.8 0	2276280.8 8	Картометрический метод	1	-
							-
3439	508700.2 6	2273797.7 0	509186.4 1	2276296.7 3	Картометрический метод	1	-
3440	508692.1 8	2273799.4 1	509200.6 4	2276293.7 7	Картометрический метод	1	-
3441	508676.3 8	2273802.8 4	509204.6 7	2276292.9 8	Картометрический метод	1	-
3442	508675.6 3	2273799.5 0	509208.9 7	2276292.1 9	Картометрический метод	1	-
3443	508674.0 7	2273795.0 7	509207.3 6	2276283.6 1	Картометрический метод	1	-
3444	508672.7 1	2273789.1 0	509205.9 0	2276275.8 6	Картометрический метод	1	-
3445	508672.0 9	2273786.6 1	509205.2 4	2276273.0 6	Картометрический метод	1	-
3446	508664.7 2	2273765.2 9	509202.7 2	2276263.7 8	Картометрический метод	1	-
3447	508693.1 8	2273759.7 5	509197.4 3	2276236.8 7	Картометрический метод	1	-
3448	508697.2 9	2273781.7 3	509197.0 1	2276233.9 1	Картометрический метод	1	-
3449	508698.6 3	2273788.8 1	509195.1 9	2276227.2 1	Картометрический метод	1	-
3450	508698.9 1	2273790.3 2	509193.6 3	2276221.0 2	Картометрический метод	1	-
3451	-	-	509192.7 3	2276217.7 7	Картометрический метод	1	-
3452	-	-	509192.1 7	2276215.6 2	Картометрический метод	1	-
3453	-	-	509191.1 8	2276211.1 9	Картометрический метод	1	-
3454	-	-	509189.8 1	2276205.7 2	Картометрический метод	1	-
3455	-	-	509187.2 0	2276193.0 2	Картометрический метод	1	-
3456	-	-	509186.4 5	2276189.5 1	Картометрический метод	1	-
3457	-	-	509184.8 9	2276182.6 7	Картометрический метод	1	-
3458	-	-	509184.2 5	2276178.9 3	Картометрический метод	1	-

Сведения о местоположении измененных (уточненных) границ объекта

1. Система координат МСК-45, зона 2

2. Сведения о характерных точках границ объекта

Обозначение характерных точек границ	Существующие координаты, м		Измененные (уточненные) координаты, м		Метод определения координат характерной точки	Средняя квадратическая погрешность положения характерной точки (Mt), м	Описание обозначения точки на местности (при наличии)
	X	Y	X	Y			
3459	-	-	509182.8 3	2276171.6 5	Картометрически й метод	1	-
3460	-	-	509182.2 2	2276168.2 8	Картометрически й метод	1	-
3461	-	-	509180.7 6	2276160.4 3	Картометрически й метод	1	-
3462	-	-	509170.2 5	2276103.4 7	Картометрически й метод	1	-
3463	-	-	509137.9 5	2276109.6 0	Картометрически й метод	1	-
3464	-	-	509142.5 8	2276144.4 4	Картометрически й метод	1	-
3465	-	-	509149.5 3	2276178.1 9	Картометрически й метод	1	-
3466	-	-	509151.1 6	2276186.5 7	Картометрически й метод	1	-
3467	-	-	509154.4 2	2276200.0 7	Картометрически й метод	1	-
3468	-	-	509157.1 2	2276213.7 9	Картометрически й метод	1	-
3469	-	-	509156.8 5	2276213.9 8	Картометрически й метод	1	-
3470	-	-	509159.3 9	2276222.6 7	Картометрически й метод	1	-
3471	-	-	509160.6 8	2276221.8 6	Картометрически й метод	1	-
3472	-	-	509165.4 5	2276226.0 8	Картометрически й метод	1	-
3473	-	-	509168.8 2	2276241.8 7	Картометрически й метод	1	-
3474	-	-	509174.5 3	2276240.7 3	Картометрически й метод	1	-
3475	-	-	509174.6 7	2276241.6 7	Картометрически й метод	1	-
3476	-	-	509175.2 9	2276244.5 1	Картометрически й метод	1	-
3477	-	-	509177.3 6	2276251.7 8	Картометрически й метод	1	-
3478	-	-	509178.6 3	2276257.4 9	Картометрически й метод	1	-
3479	-	-	509180.1 2	2276265.0 7	Картометрически й метод	1	-
3480	-	-	509180.8 4	2276268.8 0	Картометрически й метод	1	-
3481	-	-	509181.1 0	2276271.2 9	Картометрически й метод	1	-
3482	-	-	509181.9 9	2276275.2 8	Картометрически й метод	1	-
3483	-	-	509183.1 4	2276279.0 0	Картометрически й метод	1	-
3484	-	-	509184.0 3	2276284.4 3	Картометрически й метод	1	-
3485	-	-	509184.6 6	2276288.2 9	Картометрически й метод	1	-

Сведения о местоположении измененных (уточненных) границ объекта

1. Система координат МСК-45, зона 2

2. Сведения о характерных точках границ объекта

Обозначение характерных точек границ	Существующие координаты, м		Измененные (уточненные) координаты, м		Метод определения координат характерной точки	Средняя квадратическая погрешность положения характерной точки (Mt), м	Описание обозначения точки на местности (при наличии)
	X	Y	X	Y			
3486	-	-	509186.2 9	2276296.2 9	Картометрически й метод	1	-
3439	508700.2 6	2273797.7 0	509186.4 1	2276296.7 3	Картометрически й метод	1	-
							-
3487	508567.8 8	2275613.0 6	510950.0 3	2276537.7 3	Картометрически й метод	1	-
3488	508589.5 4	2275608.4 0	510956.0 1	2276500.0 2	Картометрически й метод	1	-
3489	508590.6 7	2275614.4 2	510941.1 8	2276492.6 1	Картометрически й метод	1	-
3490	508613.0 0	2275609.1 1	510917.3 7	2276487.3 3	Картометрически й метод	1	-
3491	508603.9 5	2275562.8 0	510896.5 2	2276523.6 3	Картометрически й метод	1	-
3492	508600.2 5	2275563.4 6	510946.8 0	2276536.8 8	Картометрически й метод	1	-
3487	508567.8 8	2275613.0 6	510950.0 3	2276537.7 3	Картометрически й метод	1	-
							-
3493	508625.8 6	2275857.0 7	506474.2 2	2276689.3 1	Картометрически й метод	1	-
3494	508626.5 2	2275857.3 4	506484.1 0	2276671.8 1	Картометрически й метод	1	-
3495	508637.3 5	2275855.3 8	506447.8 5	2276620.0 8	Картометрически й метод	1	-
3496	508636.8 2	2275851.1 9	506423.0 8	2276660.0 6	Картометрически й метод	1	-
3497	508641.4 9	2275850.5 2	506423.5 4	2276660.3 5	Картометрически й метод	1	-
3498	508642.1 9	2275854.7 5	506445.4 4	2276673.8 1	Картометрически й метод	1	-
3499	508647.2 1	2275853.8 8	506445.3 0	2276674.3 0	Картометрически й метод	1	-
3500	508659.1 3	2275852.2 5	506445.8 7	2276674.7 3	Картометрически й метод	1	-
3501	508668.2 1	2275851.0 5	506448.4 5	2276676.1 0	Картометрически й метод	1	-
3502	508668.0 8	2275850.2 9	506448.8 9	2276675.4 3	Картометрически й метод	1	-
3503	508679.4 9	2275848.8 7	506464.5 5	2276684.1 6	Картометрически й метод	1	-
3504	508680.2 9	2275853.7 8	506465.3 2	2276683.4 1	Картометрически й метод	1	-
3493	508625.8 6	2275857.0 7	506474.2 2	2276689.3 1	Картометрически й метод	1	-
							-
3505	508041.1 4	2275105.2 0	509430.2 4	2276871.0 6	Картометрически й метод	1	-
3506	508061.1 0	2275102.3 7	509432.9 7	2276871.0 1	Картометрически й метод	1	-
3507	508066.0 5	2275101.6 6	509435.2 8	2276870.8 1	Картометрически й метод	1	-
3508	508075.4 0	2275100.3 3	509444.9 1	2276860.0 7	Картометрически й метод	1	-

Сведения о местоположении измененных (уточненных) границ объекта

1. Система координат МСК-45, зона 2

2. Сведения о характерных точках границ объекта

Обозначение характерных точек границ	Существующие координаты, м		Измененные (уточненные) координаты, м		Метод определения координат характерной точки	Средняя квадратическая погрешность положения характерной точки (Mt), м	Описание обозначения точки на местности (при наличии)
	X	Y	X	Y			
3509	508082.1 2	2275099.3 8	509459.9 8	2276843.2 9	Картометрически й метод	1	-
3510	508106.8 3	2275094.8 0	509460.3 9	2276836.3 5	Картометрически й метод	1	-
3511	508107.3 0	2275097.8 4	509451.4 4	2276820.6 9	Картометрически й метод	1	-
3512	508125.3 6	2275095.0 9	509443.2 9	2276806.4 0	Картометрически й метод	1	-
3513	508124.8 4	2275091.6 7	509467.4 0	2276686.6 0	Картометрически й метод	1	-
3514	508142.2 7	2275088.6 8	509468.9 2	2276678.5 8	Картометрически й метод	1	-
3515	508155.9 8	2275152.1 9	509454.3 8	2276680.8 1	Картометрически й метод	1	-
3516	508092.9 3	2275165.4 6	509443.5 2	2276682.4 6	Картометрически й метод	1	-
3517	508071.9 7	2275169.6 4	509441.1 4	2276682.8 7	Картометрически й метод	1	-
3518	508071.5 2	2275167.8 6	509432.2 8	2276684.3 4	Картометрически й метод	1	-
3519	508068.3 1	2275155.1 9	509422.7 0	2276685.6 9	Картометрически й метод	1	-
3520	508060.7 8	2275125.5 0	509396.5 8	2276690.5 7	Картометрически й метод	1	-
3521	508060.2 5	2275123.3 7	509386.7 3	2276692.4 2	Картометрически й метод	1	-
3522	508053.2 7	2275124.5 2	509381.4 1	2276693.4 1	Картометрически й метод	1	-
3523	508051.1 5	2275114.2 5	509370.3 2	2276695.3 9	Картометрически й метод	1	-
3524	508043.6 3	2275115.7 9	509353.1 4	2276712.3 5	Картометрически й метод	1	-
3525	-	-	509353.5 3	2276751.8 0	Картометрически й метод	1	-
3526	-	-	509353.6 7	2276753.9 6	Картометрически й метод	1	-
3527	-	-	509353.6 4	2276760.0 3	Картометрически й метод	1	-
3528	-	-	509353.2 4	2276765.4 2	Картометрически й метод	1	-
3529	-	-	509348.9 8	2276860.5 6	Картометрически й метод	1	-
3530	-	-	509349.0 0	2276863.5 3	Картометрически й метод	1	-
3531	-	-	509362.9 6	2276863.8 5	Картометрически й метод	1	-
3532	-	-	509362.9 9	2276864.2 3	Картометрически й метод	1	-
3533	-	-	509387.3 1	2276860.5 3	Картометрически й метод	1	-
3534	-	-	509387.1 8	2276862.7 7	Картометрически й метод	1	-
3535	-	-	509386.9 2	2276865.5 7	Картометрически й метод	1	-

Сведения о местоположении измененных (уточненных) границ объекта

1. Система координат МСК-45, зона 2

2. Сведения о характерных точках границ объекта

Обозначение характерных точек границ	Существующие координаты, м		Измененные (уточненные) координаты, м		Метод определения координат характерной точки	Средняя квадратическая погрешность положения характерной точки (Mt), м	Описание обозначения точки на местности (при наличии)
	X	Y	X	Y			
3536	-	-	509394.0 0	2276866.0 8	Картометрический метод	1	-
3537	-	-	509397.8 2	2276867.6 6	Картометрический метод	1	-
3538	-	-	509404.3 7	2276869.1 5	Картометрический метод	1	-
3539	-	-	509416.2 1	2276870.0 2	Картометрический метод	1	-
3540	-	-	509422.9 1	2276870.5 1	Картометрический метод	1	-
3505	508041.1 4	2275105.2 0	509430.2 4	2276871.0 6	Картометрический метод	1	-
							-
3541	508138.6 3	2275073.1 0	509242.1 3	2277045.2 8	Картометрический метод	1	-
3542	508079.3 2	2275082.3 4	509299.7 3	2276957.4 8	Картометрический метод	1	-
3543	508078.7 2	2275078.7 2	509301.0 4	2276953.7 9	Картометрический метод	1	-
3544	508074.2 5	2275056.7 4	509303.2 7	2276944.9 8	Картометрический метод	1	-
3545	508068.7 4	2275058.3 9	509309.0 3	2276912.7 2	Картометрический метод	1	-
3546	508064.9 7	2275059.5 1	509307.5 0	2276910.5 1	Картометрический метод	1	-
3547	508048.9 7	2275064.2 9	509279.2 3	2276889.8 9	Картометрический метод	1	-
3548	508053.4 9	2275087.4 4	509256.0 4	2276919.3 6	Картометрический метод	1	-
3549	508031.1 1	2275092.3 9	509234.8 7	2276945.5 0	Картометрический метод	1	-
3550	507983.9 2	2275103.4 5	509224.8 5	2276937.6 7	Картометрический метод	1	-
3551	507961.3 5	2275108.1 5	509211.7 8	2276956.6 4	Картометрический метод	1	-
3552	507960.3 4	2275102.8 3	509207.3 8	2276963.0 3	Картометрический метод	1	-
3553	507946.8 8	2275108.0 1	509206.8 7	2276968.4 1	Картометрический метод	1	-
3554	507926.3 9	2275109.9 2	509199.1 7	2276979.0 0	Картометрический метод	1	-
3555	507899.0 3	2275116.2 2	509197.5 8	2276981.1 9	Картометрический метод	1	-
3556	507893.8 2	2275090.9 1	509190.1 8	2276991.3 5	Картометрический метод	1	-
3557	507892.3 0	2275083.5 5	509191.9 5	2277006.6 5	Картометрический метод	1	-
3558	507892.8 7	2275083.4 1	509218.3 6	2277025.1 9	Картометрический метод	1	-
3559	507898.7 9	2275082.2 4	509217.7 3	2277027.8 4	Картометрический метод	1	-
3560	507901.2 2	2275081.8 3	509219.1 9	2277029.6 9	Картометрический метод	1	-
3561	507904.9 3	2275081.3 5	509241.5 6	2277044.8 9	Картометрический метод	1	-

Сведения о местоположении измененных (уточненных) границ объекта

1. Система координат МСК-45, зона 2

2. Сведения о характерных точках границ объекта

Обозначение характерных точек границ	Существующие координаты, м		Измененные (уточненные) координаты, м		Метод определения координат характерной точки	Средняя квадратическая погрешность положения характерной точки (Mt), м	Описание обозначения точки на местности (при наличии)
	X	Y	X	Y			
3585	508003.06	2274339.52	509112.40	2277241.53	Картометрический метод	1	-
3586	508007.98	2274338.64	509138.71	2277201.11	Картометрический метод	1	-
3587	508026.77	2274335.29	509140.97	2277197.49	Картометрический метод	1	-
3588	508028.40	2274334.99	509153.57	2277178.75	Картометрический метод	1	-
3589	508026.37	2274325.20	509154.96	2277176.67	Картометрический метод	1	-
3590	508029.30	2274324.55	509161.58	2277166.59	Картометрический метод	1	-
3591	508024.49	2274302.05	509162.99	2277164.47	Картометрический метод	1	-
3592	508022.31	2274291.85	509177.74	2277142.11	Картометрический метод	1	-
3593	508019.99	2274281.03	509176.59	2277141.35	Картометрический метод	1	-
3594	508014.83	2274256.92	509181.33	2277133.93	Картометрический метод	1	-
3595	508011.13	2274239.64	509178.93	2277132.13	Картометрический метод	1	-
3596	508009.24	2274230.81	509139.47	2277102.63	Картометрический метод	1	-
3597	508008.82	2274228.84	509137.38	2277103.01	Картометрический метод	1	-
3598	508027.39	2274224.76	509135.57	2277105.35	Картометрический метод	1	-
3599	508026.86	2274221.79	509133.77	2277107.68	Картометрический метод	1	-
3600	508026.31	2274218.70	509134.51	2277108.02	Картометрический метод	1	-
3601	508015.23	2274220.95	509129.98	2277114.23	Картометрический метод	1	-
3602	508014.69	2274217.89	509091.75	2277169.18	Картометрический метод	1	-
3603	508014.35	2274216.11	509089.40	2277172.56	Картометрический метод	1	-
3604	508013.04	2274208.58	509084.26	2277179.95	Картометрический метод	1	-
3605	508012.32	2274204.48	509063.07	2277209.60	Картометрический метод	1	-
3606	508009.80	2274204.91	509110.67	2277240.41	Картометрический метод	1	-
3585	508003.06	2274339.52	509112.40	2277241.53	Картометрический метод	1	-
3607	508001.95	2275359.02	512045.75	2277288.91	Картометрический метод	1	-
3608	508002.48	2275358.88	512063.11	2277260.86	Картометрический метод	1	-
3609	508001.49	2275351.00	512067.65	2277263.74	Картометрический метод	1	-
3610	507999.60	2275343.12	512105.24	2277195.51	Картометрический метод	1	-

Сведения о местоположении измененных (уточненных) границ объекта

1. Система координат МСК-45, зона 2

2. Сведения о характерных точках границ объекта

Обозначение характерных точек границ	Существующие координаты, м		Измененные (уточненные) координаты, м		Метод определения координат характерной точки	Средняя квадратическая погрешность положения характерной точки (Mt), м	Описание обозначения точки на местности (при наличии)
	X	Y	X	Y			
3611	507997.3 3	2275316.5 0	512083.5 2	2277185.4 0	Картометрически й метод	1	-
3612	507996.9 7	2275312.3 9	512047.3 0	2277251.0 5	Картометрически й метод	1	-
3613	507996.5 8	2275306.2 6	512029.9 0	2277279.0 9	Картометрически й метод	1	-
3607	508001.9 5	2275359.0 2	512045.7 5	2277288.9 1	Картометрически й метод	1	-
							-
3614	507905.6 9	2275140.4 2	513240.6 6	2277395.4 2	Картометрически й метод	1	-
3615	507921.2 7	2275137.3 8	513273.3 2	2277252.0 6	Картометрически й метод	1	-
3616	507921.0 6	2275136.2 6	513197.9 1	2277234.8 8	Картометрически й метод	1	-
3617	507923.9 6	2275135.6 8	513189.0 2	2277273.8 8	Картометрически й метод	1	-
3618	507930.9 4	2275134.2 6	513169.5 1	2277269.4 5	Картометрически й метод	1	-
3619	507931.5 8	2275134.1 4	513167.5 7	2277277.9 8	Картометрически й метод	1	-
3620	507931.7 0	2275134.7 9	513135.0 0	2277339.1 7	Картометрически й метод	1	-
3614	507905.6 9	2275140.4 2	513240.6 6	2277395.4 2	Картометрически й метод	1	-
							-
3621	507895.3 1	2275635.9 0	510580.7 4	2277448.3 0	Картометрически й метод	1	-
3622	507911.8 3	2275632.3 6	510591.0 7	2277411.2 8	Картометрически й метод	1	-
3623	507928.5 5	2275628.7 8	510586.4 5	2277410.0 7	Картометрически й метод	1	-
3624	507932.9 5	2275648.6 8	510597.0 3	2277370.0 8	Картометрически й метод	1	-
3625	507914.5 0	2275652.6 8	510606.4 7	2277334.7 7	Картометрически й метод	1	-
3626	507907.3 2	2275654.2 3	510577.1 6	2277325.9 7	Картометрически й метод	1	-
3627	507899.8 7	2275655.8 5	510574.8 0	2277334.9 7	Картометрически й метод	1	-
3628	507880.6 7	2275660.0 2	510570.4 5	2277350.6 2	Картометрически й метод	1	-
3629	507876.3 7	2275639.9 6	510569.7 3	2277350.5 1	Картометрически й метод	1	-
3630	-	-	510569.2 5	2277352.9 9	Картометрически й метод	1	-
3631	-	-	510567.4 6	2277359.9 9	Картометрически й метод	1	-
3632	-	-	510565.8 1	2277365.8 5	Картометрически й метод	1	-
3633	-	-	510564.9 0	2277369.5 1	Картометрически й метод	1	-
3634	-	-	510564.7 8	2277370.0 9	Картометрически й метод	1	-

Сведения о местоположении измененных (уточненных) границ объекта

1. Система координат МСК-45, зона 2

2. Сведения о характерных точках границ объекта

Обозначение характерных точек границ	Существующие координаты, м		Измененные (уточненные) координаты, м		Метод определения координат характерной точки	Средняя квадратическая погрешность положения характерной точки (Mt), м	Описание обозначения точки на местности (при наличии)
	X	Y	X	Y			
3635	-	-	510564.0 7	2277372.8 0	Картометрически й метод	1	-
3636	-	-	510562.4 9	2277378.3 0	Картометрически й метод	1	-
3637	-	-	510561.5 1	2277382.1 7	Картометрически й метод	1	-
3638	-	-	510560.7 2	2277385.3 3	Картометрически й метод	1	-
3639	-	-	510559.7 7	2277389.7 1	Картометрически й метод	1	-
3640	-	-	510558.2 4	2277395.7 5	Картометрически й метод	1	-
3641	-	-	510557.3 8	2277399.4 4	Картометрически й метод	1	-
3642	-	-	510554.2 6	2277413.6 1	Картометрически й метод	1	-
3643	-	-	510551.6 0	2277424.1 6	Картометрически й метод	1	-
3644	-	-	510551.0 0	2277426.6 2	Картометрически й метод	1	-
3645	-	-	510549.9 1	2277430.1 7	Картометрически й метод	1	-
3646	-	-	510547.8 7	2277438.3 1	Картометрически й метод	1	-
3647	-	-	510554.5 4	2277441.0 0	Картометрически й метод	1	-
3648	-	-	510556.4 3	2277441.5 3	Картометрически й метод	1	-
3649	-	-	510563.8 3	2277443.5 9	Картометрически й метод	1	-
3621	507895.3 1	2275635.9 0	510580.7 4	2277448.3 0	Картометрически й метод	1	-
							-
3650	507857.1 6	2275236.1 8	510546.3 9	2277578.7 4	Картометрически й метод	1	-
3651	507861.2 2	2275235.3 4	510550.9 8	2277558.2 4	Картометрически й метод	1	-
3652	507861.1 6	2275235.0 9	510560.6 8	2277519.4 4	Картометрически й метод	1	-
3653	507897.4 2	2275228.1 9	510566.7 3	2277495.1 8	Картометрически й метод	1	-
3654	507898.5 2	2275233.8 9	510572.7 9	2277470.9 3	Картометрически й метод	1	-
3655	507899.4 3	2275233.7 1	510561.1 6	2277468.0 2	Картометрически й метод	1	-
3656	507899.8 2	2275235.5 8	510540.4 1	2277462.4 6	Картометрически й метод	1	-
3657	507898.8 8	2275235.7 6	510538.1 8	2277471.3 2	Картометрически й метод	1	-
3658	507899.9 1	2275241.1 1	510535.3 2	2277485.4 3	Картометрически й метод	1	-
3659	507899.3 5	2275241.2 8	510534.6 3	2277488.3 7	Картометрически й метод	1	-
3660	507900.3 6	2275245.5 2	510533.0 7	2277494.6 8	Картометрически й метод	1	-

Сведения о местоположении измененных (уточненных) границ объекта

1. Система координат МСК-45, зона 2

2. Сведения о характерных точках границ объекта

Обозначение характерных точек границ	Существующие координаты, м		Измененные (уточненные) координаты, м		Метод определения координат характерной точки	Средняя квадратическая погрешность положения характерной точки (Mt), м	Описание обозначения точки на местности (при наличии)
	X	Y	X	Y			
3661	507901.1 7	2275250.0 2	510531.4 4	2277501.6 1	Картометрический метод	1	-
3662	507902.2 4	2275253.8 0	510530.7 5	2277505.0 7	Картометрический метод	1	-
3663	507910.1 1	2275296.2 9	510529.3 3	2277510.5 5	Картометрический метод	1	-
3664	507914.6 1	2275321.8 4	510528.3 0	2277514.7 6	Картометрический метод	1	-
3665	507916.1 1	2275329.6 4	510527.4 7	2277518.1 7	Картометрический метод	1	-
3666	507918.9 3	2275344.0 7	510526.4 3	2277522.0 9	Картометрический метод	1	-
3667	507919.7 6	2275348.4 5	510525.2 4	2277526.9 4	Картометрический метод	1	-
3668	507922.0 8	2275359.3 9	510524.6 0	2277528.8 3	Картометрический метод	1	-
3669	507926.0 5	2275380.9 7	510522.9 2	2277535.2 4	Картометрический метод	1	-
3670	507933.9 4	2275379.5 8	510521.8 2	2277539.7 7	Картометрический метод	1	-
3671	507958.2 9	2275401.0 4	510520.7 1	2277544.4 2	Картометрический метод	1	-
3672	507967.1 1	2275445.9 6	510518.8 4	2277553.3 5	Картометрический метод	1	-
3673	507934.5 3	2275451.2 2	510515.5 3	2277571.7 2	Картометрический метод	1	-
3650	507857.1 6	2275236.1 8	510546.3 9	2277578.7 4	Картометрический метод	1	-
							-
3674	507875.1 4	2275137.2 4	509034.5 8	2277623.2 9	Картометрический метод	1	-
3675	507876.2 6	2275142.6 4	509048.4 5	2277608.6 1	Картометрический метод	1	-
3676	507880.9 9	2275141.6 6	509048.6 7	2277608.3 8	Картометрический метод	1	-
3677	507893.8 6	2275206.6 7	509075.0 6	2277580.0 8	Картометрический метод	1	-
3678	507835.0 2	2275217.4 7	509085.5 1	2277568.6 6	Картометрический метод	1	-
3679	507827.9 0	2275174.9 4	509083.5 5	2277565.9 0	Картометрический метод	1	-
3680	507827.0 6	2275174.9 2	509069.6 1	2277546.3 1	Картометрический метод	1	-
3681	507826.9 6	2275172.6 5	509045.2 6	2277512.1 0	Картометрический метод	1	-
3682	507827.3 1	2275167.6 2	509035.1 5	2277511.0 5	Картометрический метод	1	-
3683	507828.0 9	2275166.1 3	509003.1 4	2277541.1 0	Картометрический метод	1	-
3684	507825.8 2	2275154.3 5	508985.7 1	2277560.8 5	Картометрический метод	1	-
3685	507825.3 9	2275153.0 4	508975.4 1	2277572.5 4	Картометрический метод	1	-
3686	507829.0 4	2275152.4 5	509014.2 4	2277605.6 8	Картометрический метод	1	-

Сведения о местоположении измененных (уточненных) границ объекта

1. Система координат МСК-45, зона 2

2. Сведения о характерных точках границ объекта

Обозначение характерных точек границ	Существующие координаты, м		Измененные (уточненные) координаты, м		Метод определения координат характерной точки	Средняя квадратическая погрешность положения характерной точки (Mt), м	Описание обозначения точки на местности (при наличии)
	X	Y	X	Y			
3687	507828.5 6	2275149.9 8	509019.6 0	2277610.2 5	Картометрически й метод	1	-
3674	507875.1 4	2275137.2 4	509034.5 8	2277623.2 9	Картометрически й метод	1	-
							-
3688	507908.1 3	2274445.7 1	511751.2 5	2277683.6 2	Картометрически й метод	1	-
3689	507919.3 8	2274442.9 8	511775.1 2	2277640.4 2	Картометрически й метод	1	-
3690	507945.7 3	2274437.8 9	511743.2 7	2277632.1 4	Картометрически й метод	1	-
3691	507945.7 0	2274437.1 8	511730.9 0	2277678.1 4	Картометрически й метод	1	-
3688	507908.1 3	2274445.7 1	511751.2 5	2277683.6 2	Картометрически й метод	1	-
							-
3692	507884.6 8	2275685.6 1	511400.1 7	2277739.3 7	Картометрически й метод	1	-
3693	507902.8 3	2275681.9 5	511405.3 6	2277720.0 6	Картометрически й метод	1	-
3694	507927.6 3	2275676.3 0	511415.0 9	2277683.8 4	Картометрически й метод	1	-
3695	507927.7 3	2275676.6 8	511418.8 2	2277669.9 8	Картометрически й метод	1	-
3696	507930.0 3	2275689.5 1	511419.5 9	2277667.1 1	Картометрически й метод	1	-
3697	507929.9 8	2275695.8 8	511398.1 1	2277660.9 0	Картометрически й метод	1	-
3698	507929.2 0	2275700.1 5	511395.8 4	2277660.2 2	Картометрически й метод	1	-
3699	507929.2 9	2275702.8 8	511380.4 8	2277655.6 2	Картометрически й метод	1	-
3700	507929.5 1	2275702.8 5	511363.4 8	2277650.2 5	Картометрически й метод	1	-
3701	507929.5 3	2275706.5 3	511347.7 1	2277646.4 3	Картометрически й метод	1	-
3702	507930.1 8	2275708.6 7	511331.8 0	2277642.6 4	Картометрически й метод	1	-
3703	507914.1 9	2275710.9 7	511327.3 1	2277641.3 1	Картометрически й метод	1	-
3704	507913.2 3	2275710.6 2	511326.7 2	2277644.2 8	Картометрически й метод	1	-
3705	507909.2 4	2275711.5 9	511307.4 6	2277714.4 4	Картометрически й метод	1	-
3706	507892.1 4	2275715.3 2	511330.6 4	2277720.6 7	Картометрически й метод	1	-
3707	507891.5 0	2275711.8 8	511353.8 1	2277726.9 1	Картометрически й метод	1	-
3708	507890.8 7	2275708.3 9	511376.9 9	2277733.1 3	Картометрически й метод	1	-
3692	507884.6 8	2275685.6 1	511400.1 7	2277739.3 7	Картометрически й метод	1	-
							-
3709	508088.3 5	2274629.1 9	513129.4 2	2277740.4 5	Картометрически й метод	1	-

Сведения о местоположении измененных (уточненных) границ объекта

1. Система координат МСК-45, зона 2

2. Сведения о характерных точках границ объекта

Обозначение характерных точек границ	Существующие координаты, м		Измененные (уточненные) координаты, м		Метод определения координат характерной точки	Средняя квадратическая погрешность положения характерной точки (Mt), м	Описание обозначения точки на местности (при наличии)
	X	Y	X	Y			
3710	508097.9 7	2274627.2 1	513139.1 3	2277721.4 8	Картометрически й метод	1	-
3711	508161.2 8	2274616.4 2	513043.6 6	2277671.0 6	Картометрически й метод	1	-
3712	508178.5 7	2274612.4 6	512988.3 5	2277642.3 5	Картометрически й метод	1	-
3713	508183.5 8	2274636.5 3	512971.3 1	2277631.9 0	Картометрически й метод	1	-
3714	508165.4 8	2274639.5 7	512962.6 3	2277626.6 1	Картометрически й метод	1	-
3715	508154.4 8	2274642.2 1	512868.8 0	2277579.7 3	Картометрически й метод	1	-
3716	508155.6 9	2274649.7 4	512875.2 2	2277567.8 1	Картометрически й метод	1	-
3717	508144.0 2	2274651.9 4	512855.6 8	2277557.9 2	Картометрически й метод	1	-
3718	508143.5 1	2274653.9 6	512850.2 8	2277555.2 0	Картометрически й метод	1	-
3719	508148.1 1	2274677.5 4	512817.5 5	2277538.6 4	Картометрически й метод	1	-
3720	508145.0 1	2274678.1 5	512810.8 6	2277535.2 4	Картометрически й метод	1	-
3721	508146.2 7	2274683.9 5	512804.4 6	2277532.0 1	Картометрически й метод	1	-
3722	508142.0 4	2274684.3 5	512793.9 5	2277526.6 9	Картометрически й метод	1	-
3723	508138.7 7	2274684.8 3	512778.4 5	2277556.9 2	Картометрически й метод	1	-
3724	508132.6 4	2274685.7 4	512789.6 0	2277562.3 6	Картометрически й метод	1	-
3725	508118.8 7	2274688.6 4	512807.6 9	2277571.1 9	Картометрически й метод	1	-
3726	508123.1 3	2274712.0 5	512814.8 7	2277574.7 0	Картометрически й метод	1	-
3727	508124.1 1	2274717.7 1	512823.9 5	2277579.1 4	Картометрически й метод	1	-
3728	508124.1 8	2274718.8 2	512831.5 5	2277583.1 6	Картометрически й метод	1	-
3729	508124.7 7	2274722.1 3	512895.0 3	2277616.7 6	Картометрически й метод	1	-
3730	508125.4 7	2274725.5 9	512900.8 9	2277619.8 5	Картометрически й метод	1	-
3731	508126.0 0	2274727.4 8	512959.3 7	2277650.6 8	Картометрически й метод	1	-
3732	508128.7 1	2274726.7 4	512977.3 5	2277660.3 2	Картометрически й метод	1	-
3733	508133.2 7	2274745.5 4	512983.0 8	2277663.3 2	Картометрически й метод	1	-
3734	508142.2 0	2274743.5 4	512986.0 2	2277664.8 5	Картометрически й метод	1	-
3735	508149.3 6	2274741.3 7	513004.6 4	2277674.5 6	Картометрически й метод	1	-
3736	508151.9 0	2274752.9 3	513063.0 4	2277705.0 4	Картометрически й метод	1	-

Сведения о местоположении измененных (уточненных) границ объекта

1. Система координат МСК-45, зона 2

2. Сведения о характерных точках границ объекта

Обозначение характерных точек границ	Существующие координаты, м		Измененные (уточненные) координаты, м		Метод определения координат характерной точки	Средняя квадратическая погрешность положения характерной точки (Mt), м	Описание обозначения точки на местности (при наличии)
	X	Y	X	Y			
3709	508088.3 5	2274629.1 9	513129.4 2	2277740.4 5	Картометрический метод	1	-
							-
3737	508135.7 7	2275461.7 7	511688.9 9	2277796.3 3	Картометрический метод	1	-
3738	508139.5 2	2275461.4 1	511741.3 1	2277701.6 3	Картометрический метод	1	-
3739	508143.6 8	2275461.0 1	511682.2 6	2277685.7 7	Картометрический метод	1	-
3740	508144.5 1	2275461.1 3	511671.7 4	2277724.8 7	Картометрический метод	1	-
3741	508164.1 1	2275458.0 7	511665.4 9	2277748.0 8	Картометрический метод	1	-
3742	508158.3 7	2275425.4 5	511660.3 5	2277767.6 7	Картометрический метод	1	-
3743	508157.3 6	2275424.4 9	511655.2 3	2277787.2 2	Картометрический метод	1	-
3737	508135.7 7	2275461.7 7	511688.9 9	2277796.3 3	Картометрический метод	1	-
							-
3744	508090.7 8	2275359.6 1	511654.0 4	2277859.5 7	Картометрический метод	1	-
3745	508108.1 0	2275355.8 8	511679.0 2	2277814.3 6	Картометрический метод	1	-
3746	508109.4 5	2275361.6 5	511646.9 0	2277805.7 2	Картометрический метод	1	-
3747	508116.9 0	2275361.0 2	511633.9 2	2277854.0 0	Картометрический метод	1	-
3744	508090.7 8	2275359.6 1	511654.0 4	2277859.5 7	Картометрический метод	1	-
							-
3748	507721.6 7	2274858.4 1	512566.3 5	2277928.5 8	Картометрический метод	1	-
3749	507732.0 6	2274856.9 8	512618.7 1	2277826.4 5	Картометрический метод	1	-
3750	507749.0 7	2274854.6 5	512569.2 6	2277801.7 6	Картометрический метод	1	-
3751	507747.9 7	2274840.2 6	512541.4 4	2277786.3 5	Картометрический метод	1	-
3752	507747.5 6	2274834.9 6	512503.9 5	2277857.6 2	Картометрический метод	1	-
3753	507746.8 5	2274825.7 8	512502.0 8	2277861.1 6	Картометрический метод	1	-
3754	507748.4 1	2274825.6 2	512488.2 4	2277887.5 0	Картометрический метод	1	-
3748	507721.6 7	2274858.4 1	512566.3 5	2277928.5 8	Картометрический метод	1	-
							-
3755	506447.8 6	2275061.7 9	514524.0 7	2277929.1 4	Картометрический метод	1	-
3756	506424.1 4	2274960.1 7	514528.0 2	2277908.2 5	Картометрический метод	1	-
3757	506450.3 7	2274927.7 8	514539.9 2	2277814.9 0	Картометрический метод	1	-

Сведения о местоположении измененных (уточненных) границ объекта

1. Система координат МСК-45, зона 2

2. Сведения о характерных точках границ объекта

Обозначение характерных точек границ	Существующие координаты, м		Измененные (уточненные) координаты, м		Метод определения координат характерной точки	Средняя квадратическая погрешность положения характерной точки (Mt), м	Описание обозначения точки на местности (при наличии)
	X	Y	X	Y			
3758	506527.3 0	2274832.7 3	514543.1 2	2277755.7 2	Картометрический метод	1	-
3759	506515.7 8	2274789.8 1	514543.7 0	2277744.8 6	Картометрический метод	1	-
3760	506512.0 2	2274775.8 0	514407.5 5	2277716.2 4	Картометрический метод	1	-
3761	506500.8 7	2274734.2 6	514400.3 8	2277746.3 1	Картометрический метод	1	-
3762	506493.9 8	2274708.6 0	514394.9 8	2277769.9 8	Картометрический метод	1	-
3763	506473.2 5	2274631.3 5	514392.5 1	2277780.8 4	Картометрический метод	1	-
3764	506451.9 0	2274551.8 2	514376.3 6	2277849.8 4	Картометрический метод	1	-
3765	506445.3 6	2274527.4 7	514373.4 7	2277861.8 6	Картометрический метод	1	-
3766	506439.4 2	2274498.2 6	514372.4 3	2277869.9 1	Картометрический метод	1	-
3767	506427.4 8	2274439.5 9	514368.6 4	2277885.1 9	Картометрический метод	1	-
3768	506406.4 4	2274336.1 6	514380.8 9	2277888.3 8	Картометрический метод	1	-
3769	506404.5 8	2274326.5 2	514391.9 1	2277892.1 0	Картометрический метод	1	-
3770	506437.6 5	2274319.5 9	514397.6 0	2277893.5 9	Картометрический метод	1	-
3771	506487.3 3	2274495.5 7	514409.7 6	2277897.0 6	Картометрический метод	1	-
3772	506592.6 7	2274858.2 0	514472.0 1	2277914.3 4	Картометрический метод	1	-
3773	506580.1 8	2274862.3 7	514504.1 0	2277923.6 5	Картометрический метод	1	-
3755	506447.8 6	2275061.7 9	514524.0 7	2277929.1 4	Картометрический метод	1	-
							-
3774	506407.8 4	2275946.9 8	514601.0 1	2278139.9 0	Картометрический метод	1	-
3775	506306.1 0	2275969.7 7	514608.0 4	2278112.3 6	Картометрический метод	1	-
3776	506284.1 7	2275875.1 8	514608.7 6	2278112.5 4	Картометрический метод	1	-
3777	506276.2 2	2275841.0 2	514615.1 1	2278085.5 5	Картометрический метод	1	-
3778	506185.4 2	2275832.6 2	514618.6 7	2278070.8 0	Картометрический метод	1	-
3779	506104.6 6	2275816.4 8	514624.4 2	2278048.2 9	Картометрический метод	1	-
3780	506093.2 5	2275818.8 6	514642.5 6	2277970.3 7	Картометрический метод	1	-
3781	506078.4 0	2275822.1 2	514593.8 6	2277959.0 5	Картометрический метод	1	-
3782	506071.9 6	2275823.4 0	514560.7 1	2277950.6 2	Картометрический метод	1	-
3783	506060.5 6	2275825.7 3	514559.1 2	2277959.3 0	Картометрический метод	1	-

Сведения о местоположении измененных (уточненных) границ объекта

1. Система координат МСК-45, зона 2

2. Сведения о характерных точках границ объекта

Обозначение характерных точек границ	Существующие координаты, м		Измененные (уточненные) координаты, м		Метод определения координат характерной точки	Средняя квадратическая погрешность положения характерной точки (Mt), м	Описание обозначения точки на местности (при наличии)
	X	Y	X	Y			
3784	506060.5 3	2275826.7 7	514543.7 2	2278033.4 2	Картометрически й метод	1	-
3785	505956.3 7	2275849.9 1	514542.8 8	2278037.4 2	Картометрически й метод	1	-
3786	505946.6 4	2275852.0 2	514532.9 1	2278085.3 8	Картометрически й метод	1	-
3787	505925.6 8	2275856.5 5	514523.4 0	2278118.1 6	Картометрически й метод	1	-
3788	505933.1 6	2275886.0 2	514547.2 8	2278124.3 0	Картометрически й метод	1	-
3789	505912.5 3	2275905.5 4	514571.6 5	2278131.5 6	Картометрически й метод	1	-
3774	506407.8 4	2275946.9 8	514601.0 1	2278139.9 0	Картометрически й метод	1	-
							-
3790	506608.1 7	2275422.6 0	511547.8 0	2278232.7 7	Картометрически й метод	1	-
3791	506608.6 9	2275423.5 6	511585.7 2	2278160.4 2	Картометрически й метод	1	-
3792	506611.2 2	2275435.6 4	511555.6 2	2278144.1 6	Картометрически й метод	1	-
3793	506611.3 7	2275438.3 9	511516.3 9	2278216.1 3	Картометрически й метод	1	-
3790	506608.1 7	2275422.6 0	511547.8 0	2278232.7 7	Картометрически й метод	1	-
							-
3794	506864.0 7	2275633.6 9	510992.9 7	2278364.5 7	Картометрически й метод	1	-
3795	506864.7 7	2275636.5 4	510996.4 1	2278327.5 9	Картометрически й метод	1	-
3796	506874.2 4	2275633.9 4	511002.1 2	2278285.4 3	Картометрически й метод	1	-
3797	506888.6 4	2275629.9 5	511005.0 6	2278261.4 0	Картометрически й метод	1	-
3798	506888.9 8	2275631.9 2	511007.7 9	2278238.5 9	Картометрически й метод	1	-
3799	506891.9 2	2275648.6 9	511008.4 7	2278232.5 7	Картометрически й метод	1	-
3800	506892.3 9	2275651.3 7	511009.2 7	2278223.4 1	Картометрически й метод	1	-
3801	506895.1 1	2275655.3 3	511004.5 1	2278223.0 6	Картометрически й метод	1	-
3802	506895.6 5	2275657.2 3	510959.7 6	2278220.5 4	Картометрически й метод	1	-
3803	506892.6 1	2275658.1 6	510947.5 5	2278278.1 8	Картометрически й метод	1	-
3804	506880.1 7	2275663.7 9	510964.1 5	2278280.3 9	Картометрически й метод	1	-
3805	506856.5 7	2275675.7 7	510971.0 0	2278281.2 9	Картометрически й метод	1	-
3806	506854.0 6	2275670.8 3	510968.0 9	2278281.1 1	Картометрически й метод	1	-
3807	506837.3 5	2275641.1 9	510956.9 8	2278359.4 4	Картометрически й метод	1	-

Сведения о местоположении измененных (уточненных) границ объекта

1. Система координат МСК-45, зона 2

2. Сведения о характерных точках границ объекта

Обозначение характерных точек границ	Существующие координаты, м		Измененные (уточненные) координаты, м		Метод определения координат характерной точки	Средняя квадратическая погрешность положения характерной точки (Mt), м	Описание обозначения точки на местности (при наличии)
	X	Y	X	Y			
3808	-	-	510957.2 6	2278359.4 8	Картометрический метод	1	-
3809	-	-	510957.2 1	2278359.8 0	Картометрический метод	1	-
3810	-	-	510961.2 4	2278360.3 4	Картометрический метод	1	-
3794	506864.0 7	2275633.6 9	510992.9 7	2278364.5 7	Картометрический метод	1	-
							-
3811	506447.8 5	2276620.0 8	509086.7 5	2278472.6 8	Картометрический метод	1	-
3812	506484.1 0	2276671.8 1	509108.2 5	2278412.8 4	Картометрический метод	1	-
3813	506474.2 2	2276689.3 1	509107.9 4	2278412.7 0	Картометрический метод	1	-
3814	506465.3 2	2276683.4 1	509102.6 7	2278410.9 1	Картометрический метод	1	-
3815	506464.5 5	2276684.1 6	509099.3 9	2278409.9 2	Картометрический метод	1	-
3816	506448.8 9	2276675.4 3	509091.3 8	2278407.9 9	Картометрический метод	1	-
3817	506448.4 5	2276676.1 0	509088.9 3	2278407.1 0	Картометрический метод	1	-
3818	506445.8 7	2276674.7 3	509080.6 5	2278405.1 9	Картометрический метод	1	-
3819	506445.3 0	2276674.3 0	509048.8 8	2278399.2 6	Картометрический метод	1	-
3820	506445.4 4	2276673.8 1	509046.8 5	2278412.9 9	Картометрический метод	1	-
3821	506423.5 4	2276660.3 5	509032.9 5	2278453.3 9	Картометрический метод	1	-
3822	506423.0 8	2276660.0 6	509048.8 1	2278458.3 2	Картометрический метод	1	-
3823	-	-	509061.0 4	2278462.9 5	Картометрический метод	1	-
3824	-	-	509064.1 2	2278464.1 2	Картометрический метод	1	-
3825	-	-	509073.7 5	2278467.7 7	Картометрический метод	1	-
3826	-	-	509080.6 8	2278470.3 8	Картометрический метод	1	-
3811	506447.8 5	2276620.0 8	509086.7 5	2278472.6 8	Картометрический метод	1	-
							-
3827	506425.3 7	2273500.4 8	514291.6 1	2278537.9 7	Картометрический метод	1	-
3828	506360.0 0	2273504.8 7	514297.8 0	2278518.1 1	Картометрический метод	1	-
3829	506299.3 9	2273508.9 5	514326.7 6	2278492.0 6	Картометрический метод	1	-
3830	506246.8 3	2273515.0 1	514334.6 8	2278469.6 2	Картометрический метод	1	-
3831	506187.9 3	2273306.2 7	514361.1 5	2278438.2 0	Картометрический метод	1	-

Сведения о местоположении измененных (уточненных) границ объекта

1. Система координат МСК-45, зона 2

2. Сведения о характерных точках границ объекта

Обозначение характерных точек границ	Существующие координаты, м		Измененные (уточненные) координаты, м		Метод определения координат характерной точки	Средняя квадратическая погрешность положения характерной точки (Mt), м	Описание обозначения точки на местности (при наличии)
	X	Y	X	Y			
3832	506303.7 9	2273260.7 2	514373.7 4	2278461.2 8	Картометрический метод	1	-
3833	506360.4 5	2273267.3 5	514367.7 0	2278510.8 6	Картометрический метод	1	-
3834	506383.0 3	2273286.5 3	514383.2 3	2278513.9 1	Картометрический метод	1	-
3835	506388.6 8	2273292.6 9	514408.9 2	2278413.1 8	Картометрический метод	1	-
3836	506395.3 3	2273301.5 9	514407.1 3	2278392.8 7	Картометрический метод	1	-
3837	506401.5 5	2273314.5 3	514406.4 9	2278381.5 5	Картометрический метод	1	-
3838	506406.4 6	2273326.1 0	514404.5 9	2278367.8 3	Картометрический метод	1	-
3839	506413.6 4	2273375.0 1	514400.6 1	2278352.8 5	Картометрический метод	1	-
3840	506408.2 7	2273372.3 3	514396.5 0	2278341.7 9	Картометрический метод	1	-
3841	506407.8 2	2273373.2 2	514389.0 9	2278326.8 2	Картометрический метод	1	-
3842	506413.1 9	2273375.9 1	514381.5 7	2278316.2 7	Картометрический метод	1	-
3843	-	-	514362.3 1	2278298.3 9	Картометрический метод	1	-
3844	-	-	514354.8 4	2278293.3 7	Картометрический метод	1	-
3845	-	-	514343.7 8	2278285.9 4	Картометрический метод	1	-
3846	-	-	514251.9 2	2278251.8 1	Картометрический метод	1	-
3847	-	-	514220.5 6	2278239.2 8	Картометрический метод	1	-
3848	-	-	514191.2 6	2278224.4 9	Картометрический метод	1	-
3849	-	-	514127.0 8	2278191.6 0	Картометрический метод	1	-
3850	-	-	514077.5 3	2278166.1 9	Картометрический метод	1	-
3851	-	-	514059.9 3	2278276.7 6	Картометрический метод	1	-
3852	-	-	514010.9 3	2278355.6 2	Картометрический метод	1	-
3853	-	-	514039.9 8	2278358.9 1	Картометрический метод	1	-
3854	-	-	514078.0 1	2278339.4 8	Картометрический метод	1	-
3855	-	-	514128.7 8	2278283.3 9	Картометрический метод	1	-
3856	-	-	514149.8 3	2278279.7 5	Картометрический метод	1	-
3857	-	-	514179.1 3	2278300.5 4	Картометрический метод	1	-
3858	-	-	514179.2 0	2278355.6 4	Картометрический метод	1	-

Сведения о местоположении измененных (уточненных) границ объекта

1. Система координат МСК-45, зона 2

2. Сведения о характерных точках границ объекта

Обозначение характерных точек границ	Существующие координаты, м		Измененные (уточненные) координаты, м		Метод определения координат характерной точки	Средняя квадратическая погрешность положения характерной точки (Mt), м	Описание обозначения точки на местности (при наличии)
	X	Y	X	Y			
3859	-	-	514229.5 3	2278401.3 9	Картометрически й метод	1	-
3860	-	-	514265.0 6	2278491.5 4	Картометрически й метод	1	-
3861	-	-	514271.1 1	2278525.0 7	Картометрически й метод	1	-
3827	506425.3 7	2273500.4 8	514291.6 1	2278537.9 7	Картометрически й метод	1	-
							-
3862	506303.2 3	2273504.2 9	511523.8 0	2279201.2 9	Картометрически й метод	1	-
3863	506297.3 3	2273503.2 3	511587.4 4	2279082.8 0	Картометрически й метод	1	-
3864	506297.1 5	2273504.2 1	511545.6 0	2279060.3 1	Картометрически й метод	1	-
3865	506303.0 6	2273505.2 7	511481.8 4	2279178.9 9	Картометрически й метод	1	-
3862	506303.2 3	2273504.2 9	511523.8 0	2279201.2 9	Картометрически й метод	1	-
							-
3866	506359.1 7	2273435.2 9	509933.7 8	2280507.3 5	Картометрически й метод	1	-
3867	506358.4 3	2273434.6 2	509972.5 7	2280502.6 3	Картометрически й метод	1	-
3868	506357.7 6	2273435.3 7	509972.3 9	2280504.7 2	Картометрически й метод	1	-
3869	506358.5 1	2273436.0 4	509987.6 5	2280502.7 7	Картометрически й метод	1	-
3870	-	-	509989.1 2	2280500.0 0	Картометрически й метод	1	-
3871	-	-	509994.2 6	2280431.0 1	Картометрически й метод	1	-
3872	-	-	509924.1 2	2280438.6 3	Картометрически й метод	1	-
3866	506359.1 7	2273435.2 9	509933.7 8	2280507.3 5	Картометрически й метод	1	-
							-
3873	505567.1 1	2275886.5 6	510428.9 6	2281702.2 8	Картометрически й метод	1	-
3874	505560.3 3	2275887.5 1	510460.2 4	2281677.4 4	Картометрически й метод	1	-
3875	505558.3 1	2275887.6 5	510458.7 0	2281638.4 4	Картометрически й метод	1	-
3876	505558.3 0	2275887.3 9	510435.6 4	2281641.5 1	Картометрически й метод	1	-
3877	505555.6 0	2275883.1 8	510435.9 0	2281650.4 7	Картометрически й метод	1	-
3873	505567.1 1	2275886.5 6	510428.9 6	2281702.2 8	Картометрически й метод	1	-
							-
3878	505504.4 0	2275891.4 7	510397.5 8	2284640.6 6	Картометрически й метод	1	-
3879	505504.3 4	2275890.4 7	510460.6 8	2284624.8 5	Картометрически й метод	1	-

Сведения о местоположении измененных (уточненных) границ объекта

1. Система координат МСК-45, зона 2

2. Сведения о характерных точках границ объекта

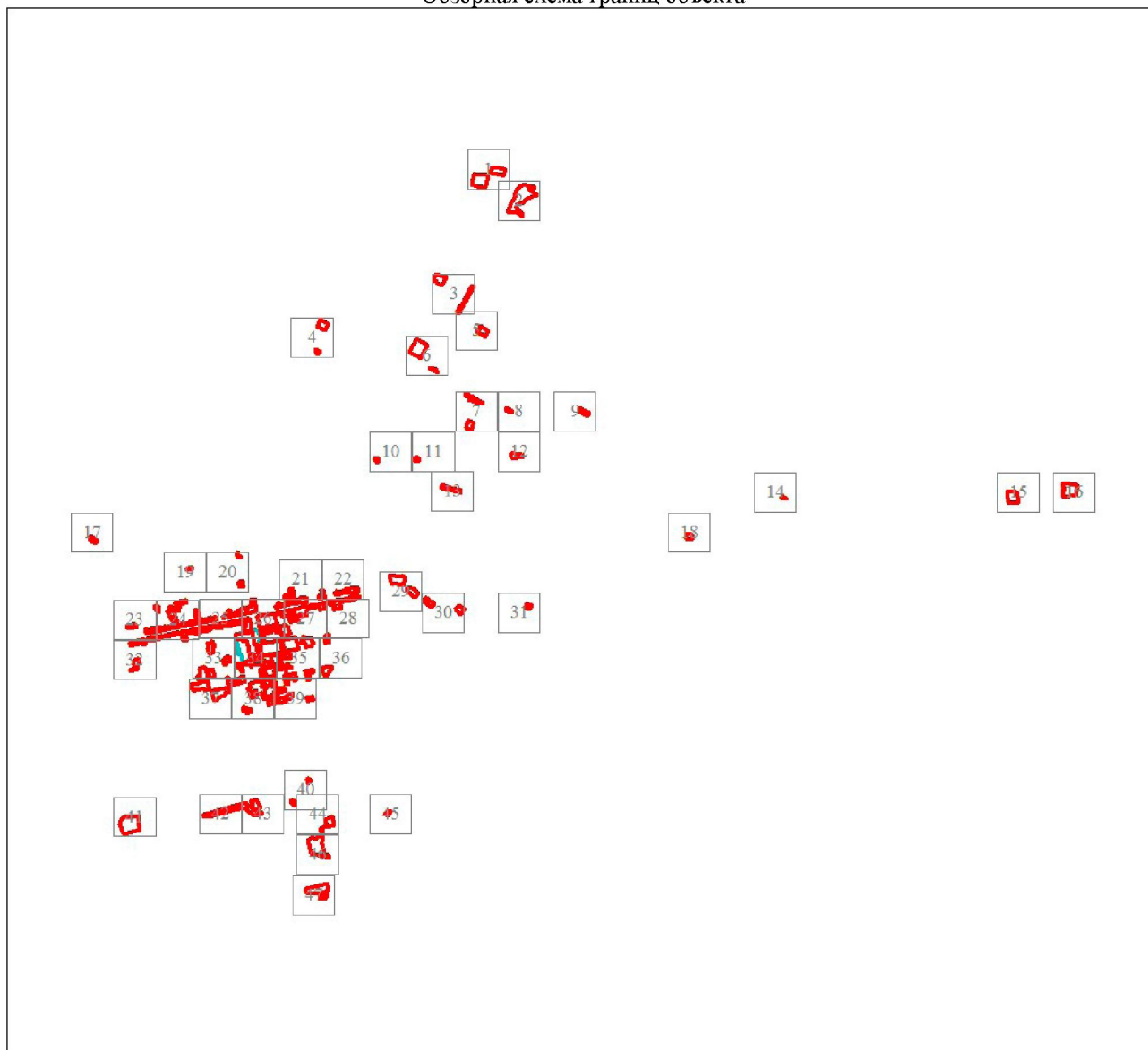
Обозначение характерных точек границ	Существующие координаты, м		Измененные (уточненные) координаты, м		Метод определения координат характерной точки	Средняя квадратическая погрешность положения характерной точки (Mt), м	Описание обозначения точки на местности (при наличии)
	X	Y	X	Y			
3880	505503.3 3	2275890.5 4	510528.7 6	2284607.7 9	Картометрически й метод	1	-
3881	505503.4 0	2275891.5 4	510526.4 7	2284542.2 6	Картометрически й метод	1	-
3882	-	-	510524.5 0	2284485.8 0	Картометрически й метод	1	-
3883	-	-	510453.4 5	2284499.9 1	Картометрически й метод	1	-
3884	-	-	510447.0 9	2284501.1 7	Картометрически й метод	1	-
3885	-	-	510403.3 5	2284508.1 8	Картометрически й метод	1	-
3886	-	-	510382.2 5	2284511.5 5	Картометрически й метод	1	-
3887	-	-	510383.0 8	2284521.5 2	Картометрически й метод	1	-
3888	-	-	510383.2 9	2284524.1 0	Картометрически й метод	1	-
3889	-	-	510383.9 8	2284529.6 3	Картометрически й метод	1	-
3878	505504.4 0	2275891.4 7	510397.5 8	2284640.6 6	Картометрически й метод	1	-
							-
3890	505438.6 2	2275885.8 8	510542.6 1	2285375.6 7	Картометрически й метод	1	-
3891	505386.3 4	2275874.0 4	510617.1 6	2285367.3 9	Картометрически й метод	1	-
3892	505386.1 6	2275865.9 2	510643.5 2	2285199.4 5	Картометрически й метод	1	-
3893	505366.1 7	2275865.6 2	510578.5 3	2285200.6 4	Картометрически й метод	1	-
3894	505366.3 1	2275855.6 2	510580.1 9	2285215.5 5	Картометрически й метод	1	-
3895	505376.0 2	2275786.7 0	510545.3 9	2285219.4 1	Картометрически й метод	1	-
3896	505417.6 9	2275789.9 8	510542.6 4	2285194.5 6	Картометрически й метод	1	-
3897	-	-	510463.1 3	2285203.3 8	Картометрически й метод	1	-
3898	-	-	510480.3 2	2285358.3 5	Картометрически й метод	1	-
3899	-	-	510480.7 7	2285362.4 0	Картометрически й метод	1	-
3900	-	-	510540.4 0	2285355.7 9	Картометрически й метод	1	-
3890	505438.6 2	2275885.8 8	510542.6 1	2285375.6 7	Картометрически й метод	1	-

3. Сведения о характерных точках части (частей) границы объекта

Обозначение характерных точек части границы	Существующие координаты, м		Измененные (уточненные) координаты, м		Метод определения координат характерной точки	Средняя квадратическая погрешность положения характерной точки (Mt), м	Описание обозначения точки на местности (при наличии)
	X	Y	X	Y			
1	2	3	4	5	6	7	8
-	-	-	-	-	-	-	-

План границ объекта

Обзорная схема границ объекта



Масштаб 1:85701

Используемые условные знаки и обозначения:


Условные обозначения представлены на листе 293

Подпись _____

Дата 10 апреля 2023 г.

Место для оттиска печати (при наличии) лица, составившего описание местоположения границ объекта

Условные обозначения



Характерная точка границы объекта землеустройства

Надписи номеров характерных точек границы объекта землеустройства

Граница объекта землеустройства

Граница кадастрового квартала

Граница населенного пункта

Изменяемая граница объекта

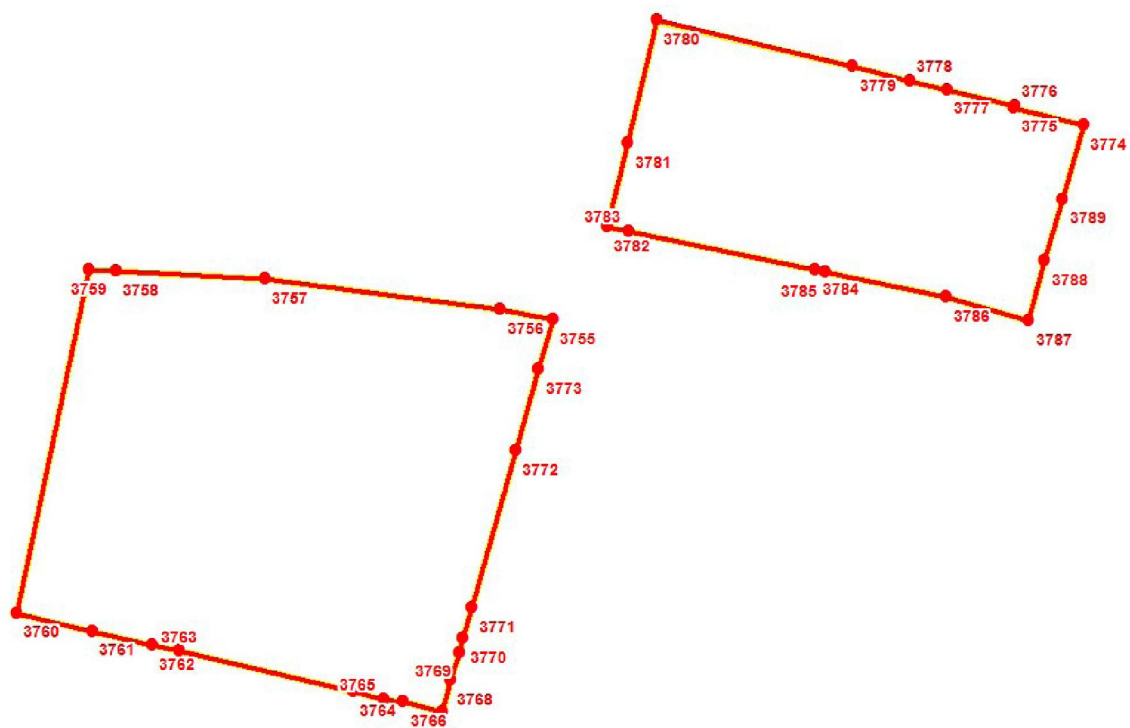
Граница участков ГКН

45:26:070607

Номер кадастрового квартала

:1641

Кадастровый номер земельного участка



Масштаб 1:3000

Используемые условные знаки и обозначения:

Условные обозначения представлены на листе 293

Подпись _____

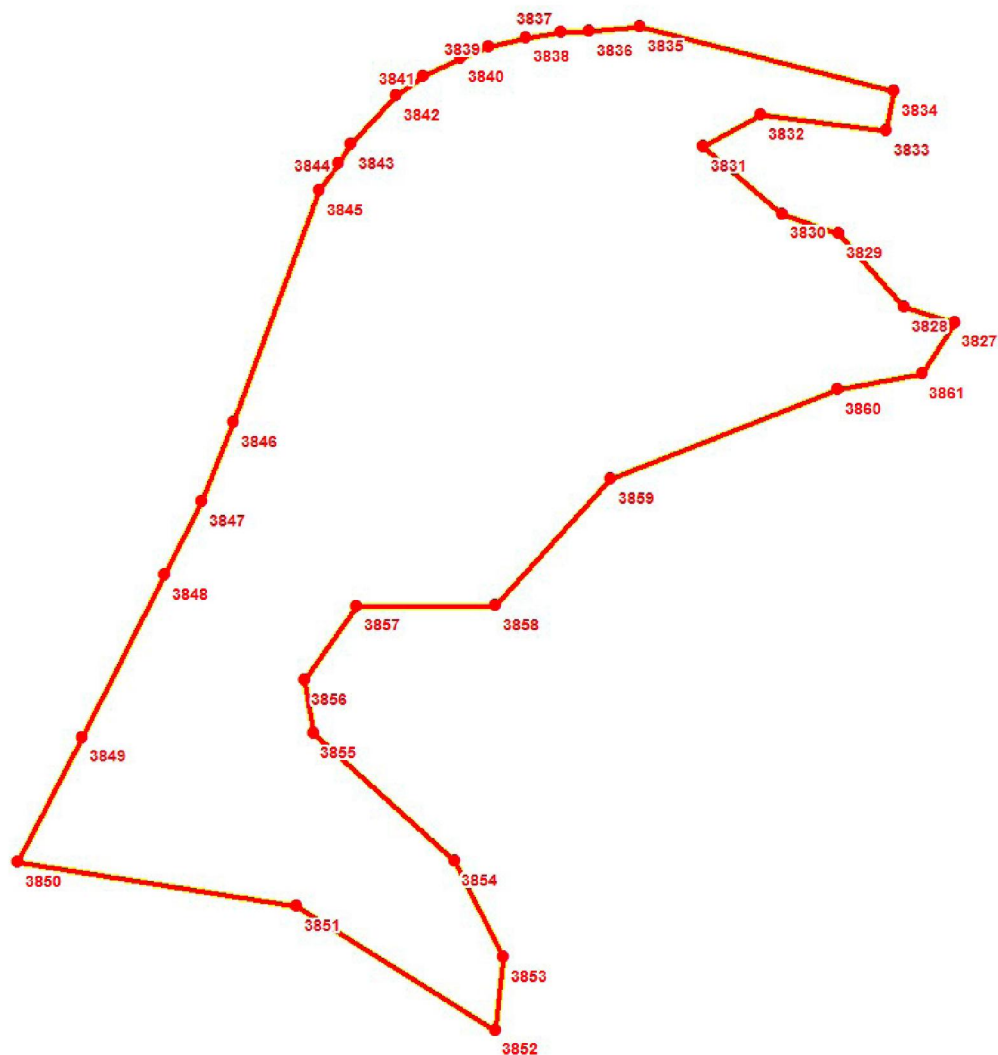
Дата 10 апреля 2023 г.

Место для оттиска печати (при наличии) лица, составившего описание местоположения границ объекта

Раздел 4

План границ объекта

Выносной лист № 2



Масштаб 1:3000

Используемые условные знаки и обозначения:

Условные обозначения представлены на листе 293

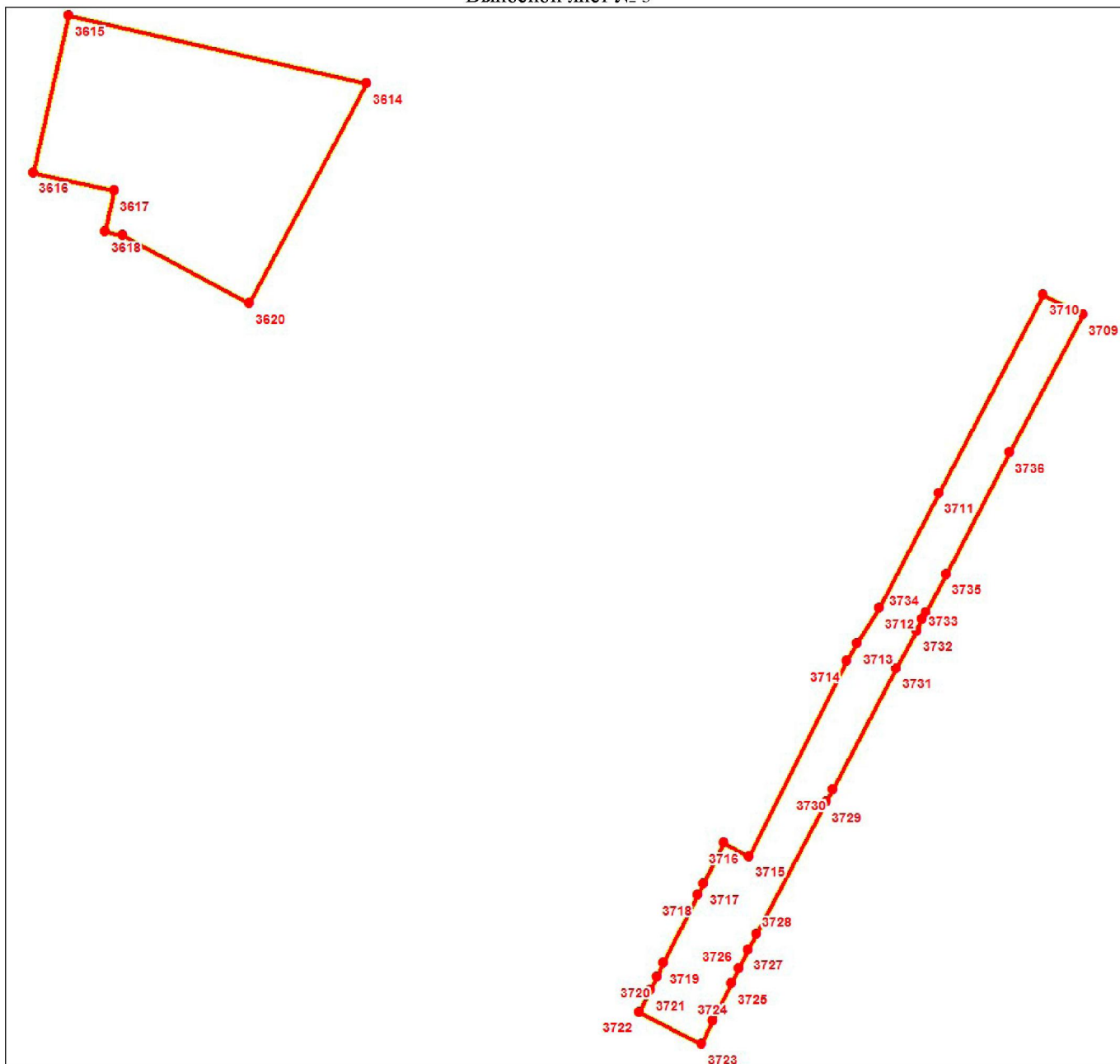
Подпись _____

Дата 10 апреля 2023 г.

Место для оттиска печати (при наличии) лица, составившего описание местоположения границ объекта

План границ объекта

Выносной лист № 3



Масштаб 1:3000

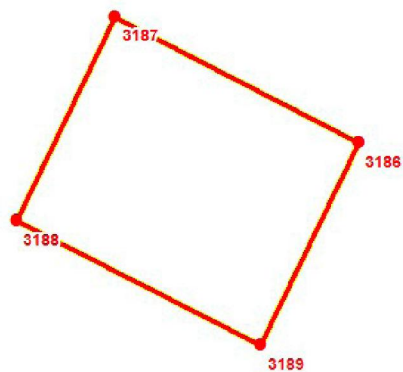
Используемые условные знаки и обозначения:

Условные обозначения представлены на листе 293

Подпись _____

Дата 10 апреля 2023 г.

Место для оттиска печати (при наличии) лица, составившего описание местоположения границ объекта



Масштаб 1:3000

Используемые условные знаки и обозначения:

Условные обозначения представлены на листе 293

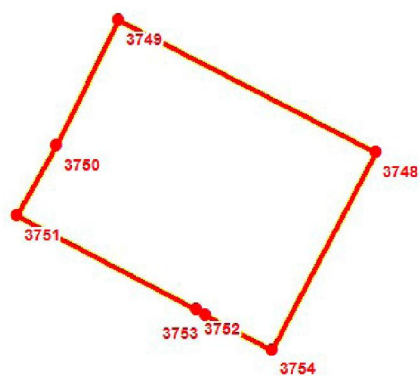
Подпись _____

Дата 10 апреля 2023 г.

Место для оттиска печати (при наличии) лица, составившего описание местоположения границ объекта

План границ объекта

Выносной лист № 5



Масштаб 1:3000

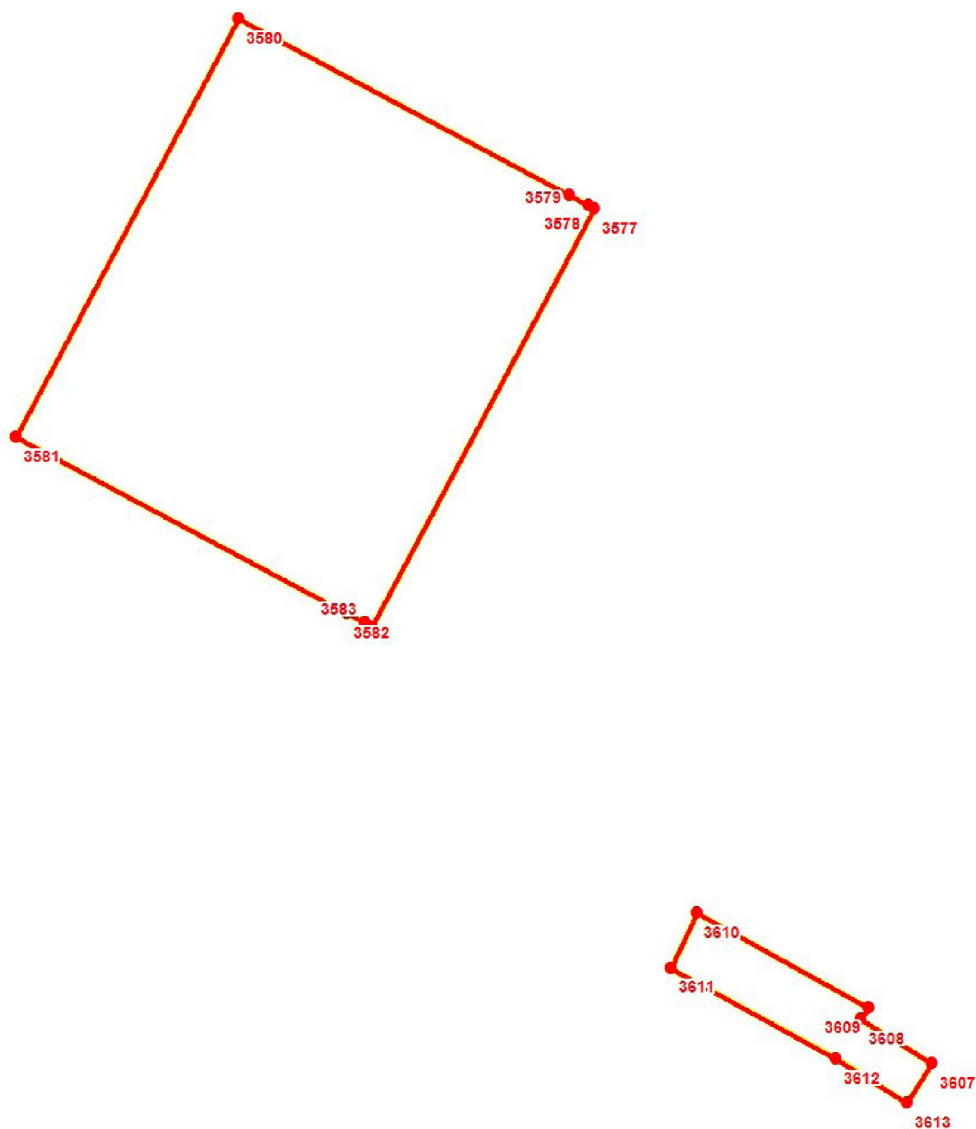
Используемые условные знаки и обозначения:

Условные обозначения представлены на листе 293

Подпись _____

Дата 10 апреля 2023 г.

Место для оттиска печати (при наличии) лица, составившего описание местоположения границ объекта



Масштаб 1:3000

Используемые условные знаки и обозначения:

Условные обозначения представлены на листе 293

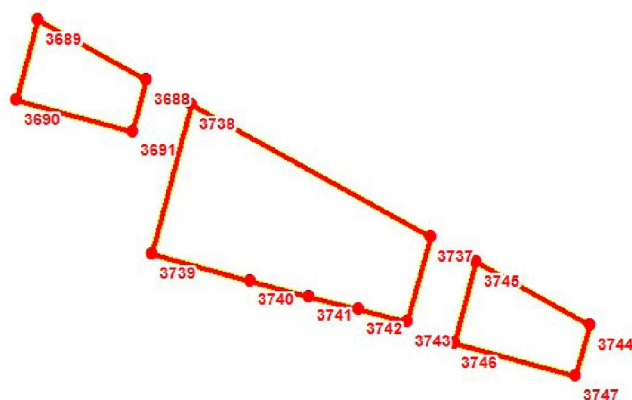
Подпись _____

Дата 10 апреля 2023 г.

Место для оттиска печати (при наличии) лица, составившего описание местоположения границ объекта

План границ объекта

Выносной лист № 7



Масштаб 1:3000

Используемые условные знаки и обозначения:

Условные обозначения представлены на листе 293

Подпись _____

Дата 10 апреля 2023 г.

Место для оттиска печати (при наличии) лица, составившего описание местоположения границ объекта



Масштаб 1:3000

Используемые условные знаки и обозначения:

Условные обозначения представлены на листе 293

Подпись _____

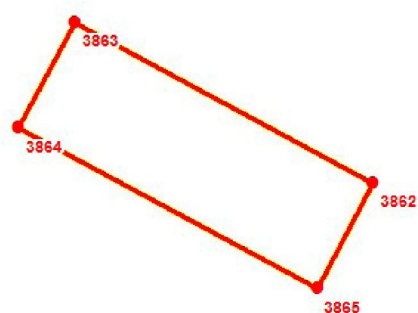
Дата 10 апреля 2023 г.

Место для оттиска печати (при наличии) лица, составившего описание местоположения границ объекта

Раздел 4

План границ объекта

Выносной лист № 9



Масштаб 1:3000

Используемые условные знаки и обозначения:

Условные обозначения представлены на листе 293

Подпись _____

Дата 10 апреля 2023 г.

Место для оттиска печати (при наличии) лица, составившего описание местоположения границ объекта

Раздел 4

План границ объекта

Выносной лист № 10



Масштаб 1:3000

Используемые условные знаки и обозначения:

Условные обозначения представлены на листе 293

Подпись _____

Дата 10 апреля 2023 г.

Место для оттиска печати (при наличии) лица, составившего описание местоположения границ объекта



Масштаб 1:3000

Используемые условные знаки и обозначения:

Условные обозначения представлены на листе 293

Подпись _____

Дата 10 апреля 2023 г.

Место для оттиска печати (при наличии) лица, составившего описание местоположения границ объекта

Раздел 4

План границ объекта

Выносной лист № 12



Масштаб 1:3000

Используемые условные знаки и обозначения:

Условные обозначения представлены на листе 293

Подпись _____

Дата 10 апреля 2023 г.

Место для оттиска печати (при наличии) лица, составившего описание местоположения границ объекта



Масштаб 1:3000

Используемые условные знаки и обозначения:

Условные обозначения представлены на листе 293

Подпись _____

Дата 10 апреля 2023 г.

Место для оттиска печати (при наличии) лица, составившего описание местоположения границ объекта

Раздел 4

План границ объекта

Выносной лист № 14



Масштаб 1:3000

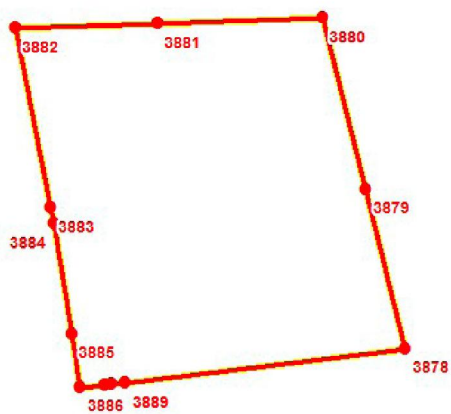
Используемые условные знаки и обозначения:

Условные обозначения представлены на листе 293

Подпись _____

Дата 10 апреля 2023 г.

Место для оттиска печати (при наличии) лица, составившего описание местоположения границ объекта



Масштаб 1:3000

Используемые условные знаки и обозначения:

Условные обозначения представлены на листе 293

Подпись _____

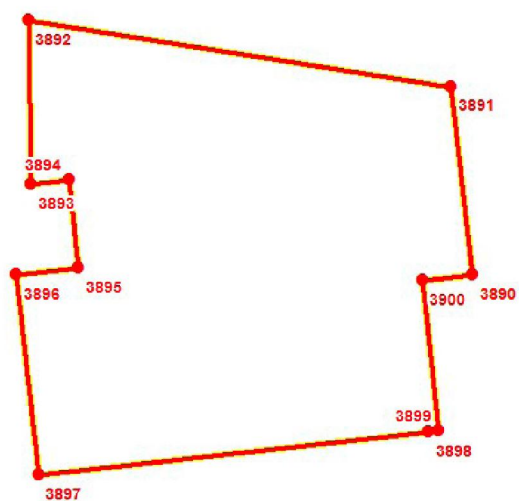
Дата 10 апреля 2023 г.

Место для оттиска печати (при наличии) лица, составившего описание местоположения границ объекта

Раздел 4

План границ объекта

Выносной лист № 16



Масштаб 1:3000

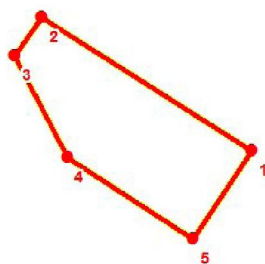
Используемые условные знаки и обозначения:

Условные обозначения представлены на листе 293

Подпись _____

Дата 10 апреля 2023 г.

Место для оттиска печати (при наличии) лица, составившего описание местоположения границ объекта



Масштаб 1:3000

Используемые условные знаки и обозначения:

Условные обозначения представлены на листе 293

Подпись _____

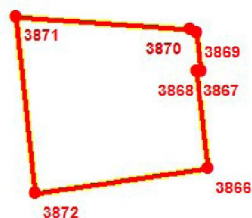
Дата 10 апреля 2023 г.

Место для оттиска печати (при наличии) лица, составившего описание местоположения границ объекта

Раздел 4

План границ объекта

Выносной лист № 18



Масштаб 1:3000

Используемые условные знаки и обозначения:

Условные обозначения представлены на листе 293

Подпись _____

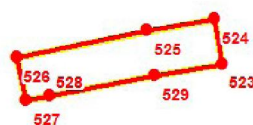
Дата 10 апреля 2023 г.

Место для оттиска печати (при наличии) лица, составившего описание местоположения границ объекта

Раздел 4

План границ объекта

Выносной лист № 19



Масштаб 1:3000

Используемые условные знаки и обозначения:

Условные обозначения представлены на листе 293

Подпись _____

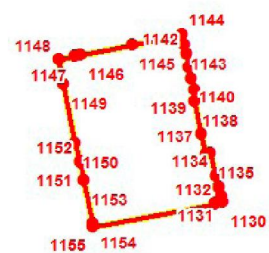
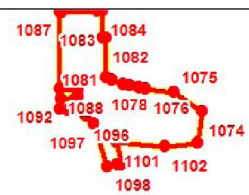
Дата 10 апреля 2023 г.

Место для оттиска печати (при наличии) лица, составившего описание местоположения границ объекта

Раздел 4

План границ объекта

Выносной лист № 20



Масштаб 1:3000


Используемые условные знаки и обозначения:

Условные обозначения представлены на листе 293

Подпись _____

Дата 10 апреля 2023 г.

Место для оттиска печати (при наличии) лица, составившего описание местоположения границ объекта



Масштаб 1:3000

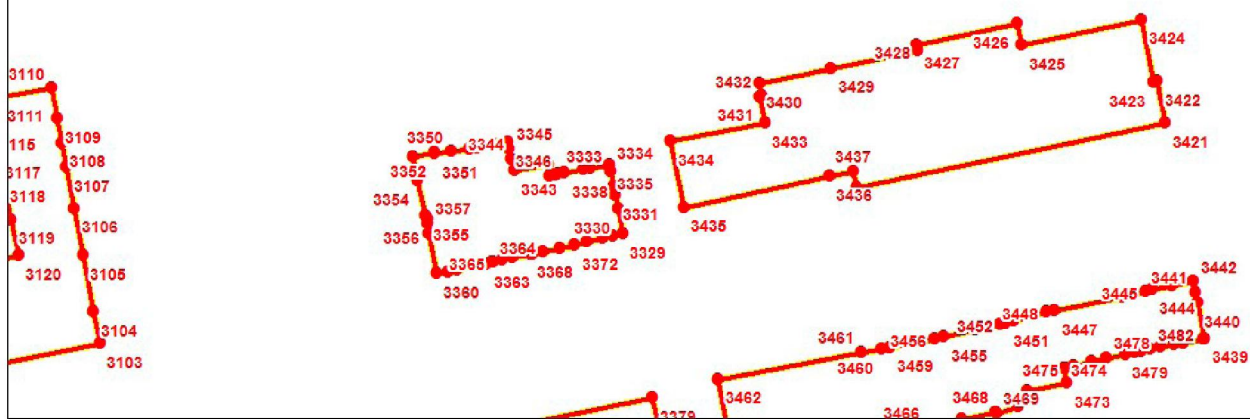
Используемые условные знаки и обозначения:

Условные обозначения представлены на листе 293

Подпись _____

Дата 10 апреля 2023 г.

Место для оттиска печати (при наличии) лица, составившего описание местоположения границ объекта



Масштаб 1:3000

Используемые условные знаки и обозначения:

Условные обозначения представлены на листе 293

Подпись _____

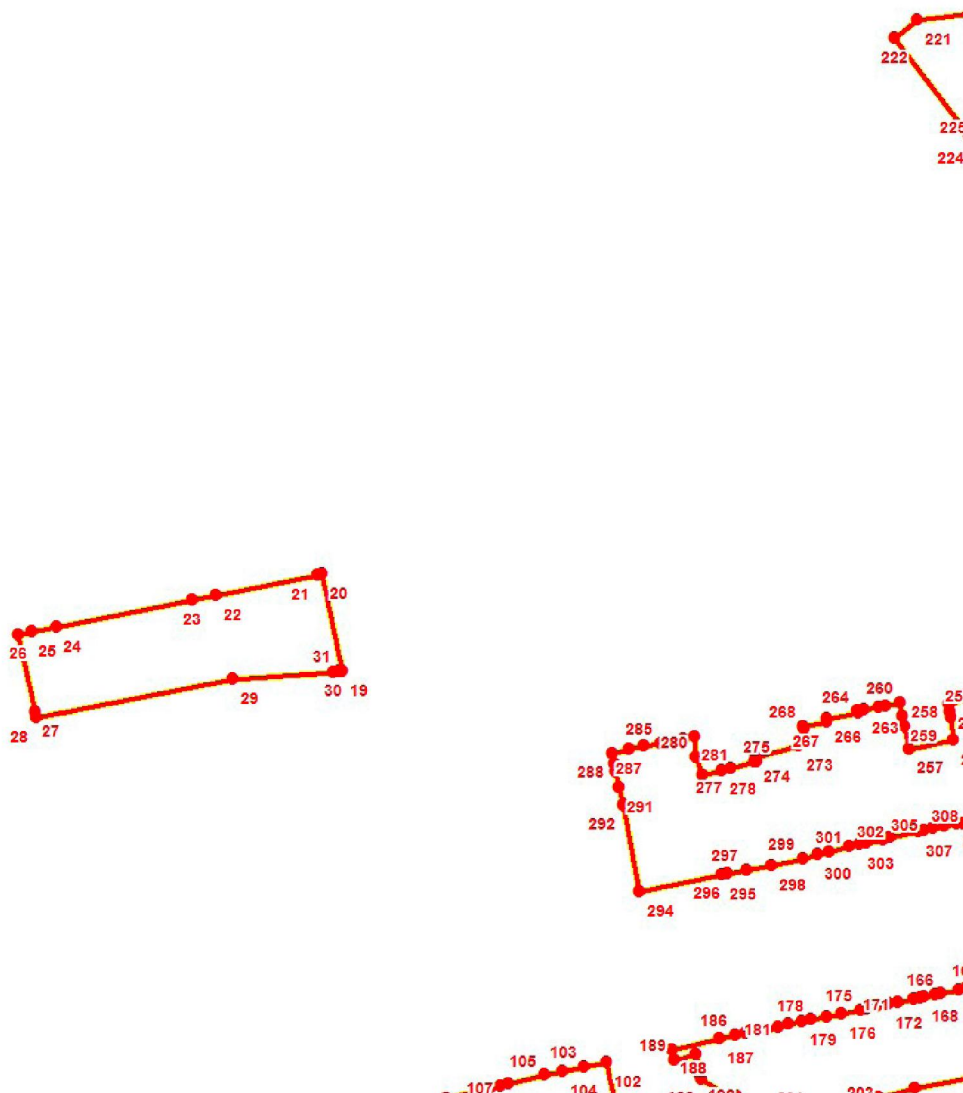
Дата 10 апреля 2023 г.

Место для оттиска печати (при наличии) лица, составившего описание местоположения границ объекта

Раздел 4

План границ объекта

Выносной лист № 23



Масштаб 1:3000

Используемые условные знаки и обозначения:

Условные обозначения представлены на листе 293

Подпись _____

Дата 10 апреля 2023 г.

Место для оттиска печати (при наличии) лица, составившего описание местоположения границ объекта

Раздел 4

План границ объекта

Выносной лист № 24



Масштаб 1:3000

Используемые условные знаки и обозначения:

Условные обозначения представлены на листе 293

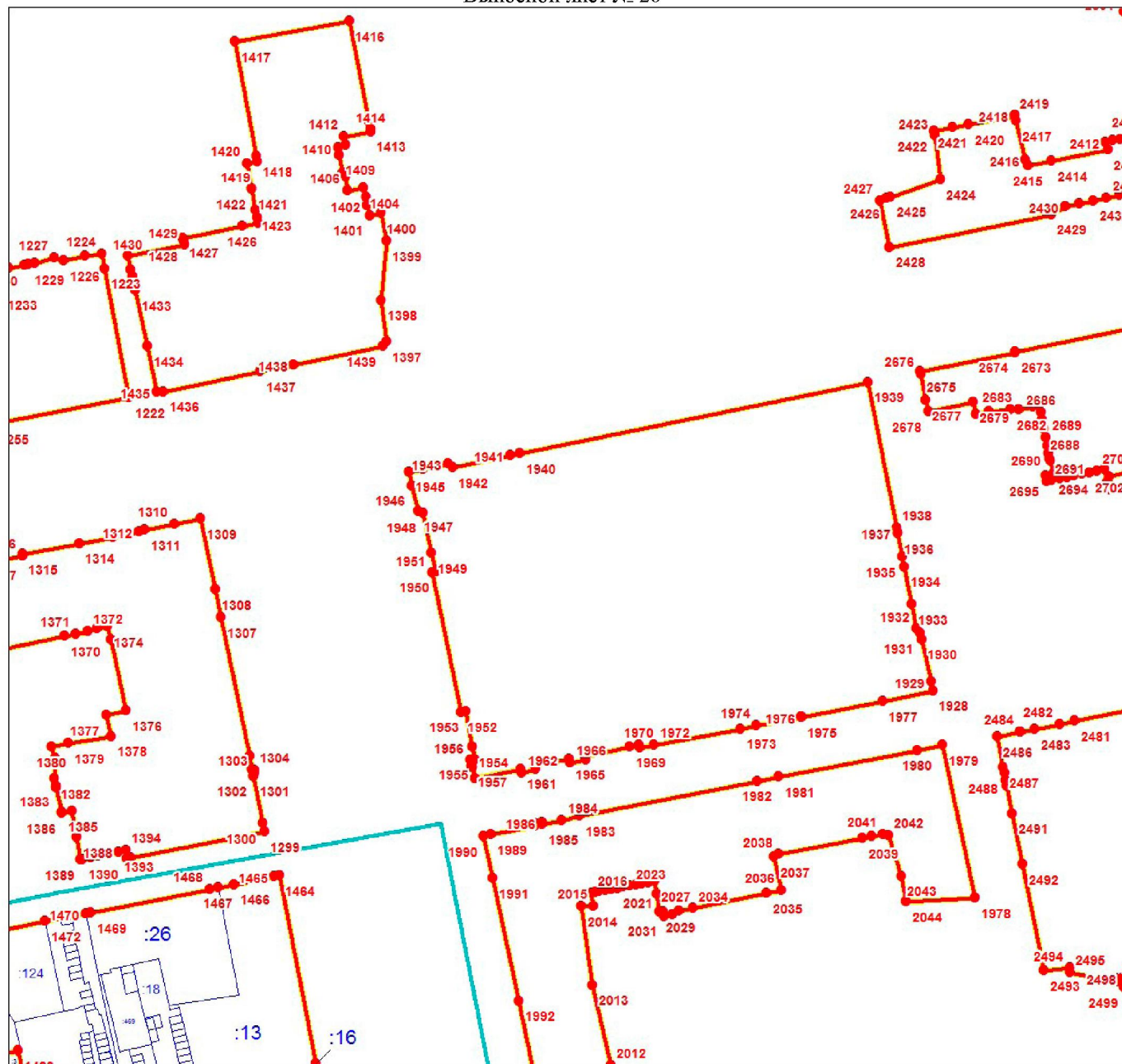
Подпись _____

Дата 10 апреля 2023 г.

Место для оттиска печати (при наличии) лица, составившего описание местоположения границ объекта

Раздел 4

План границ объекта
Выносной лист № 26



Масштаб 1:3000

Используемые условные знаки и обозначения:

Условные обозначения представлены на листе 293

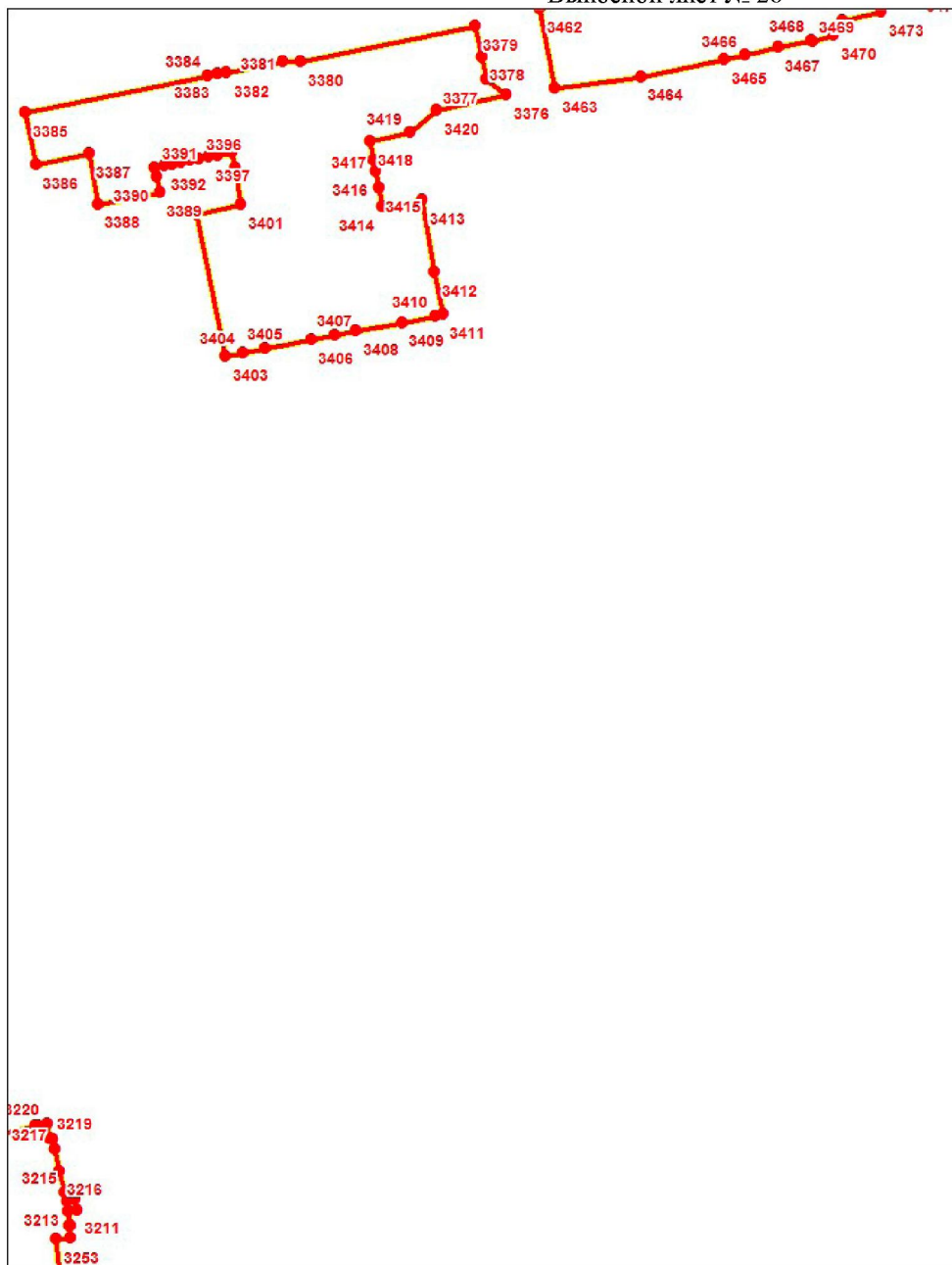
Подпись _____

Дата 10 апреля 2023 г.

Место для оттиска печати (при наличии) лица, составившего описание местоположения границ объекта

План границ объекта

Выносной лист № 28



Масштаб 1:3000

Используемые условные знаки и обозначения:

Условные обозначения представлены на листе 293

Подпись _____

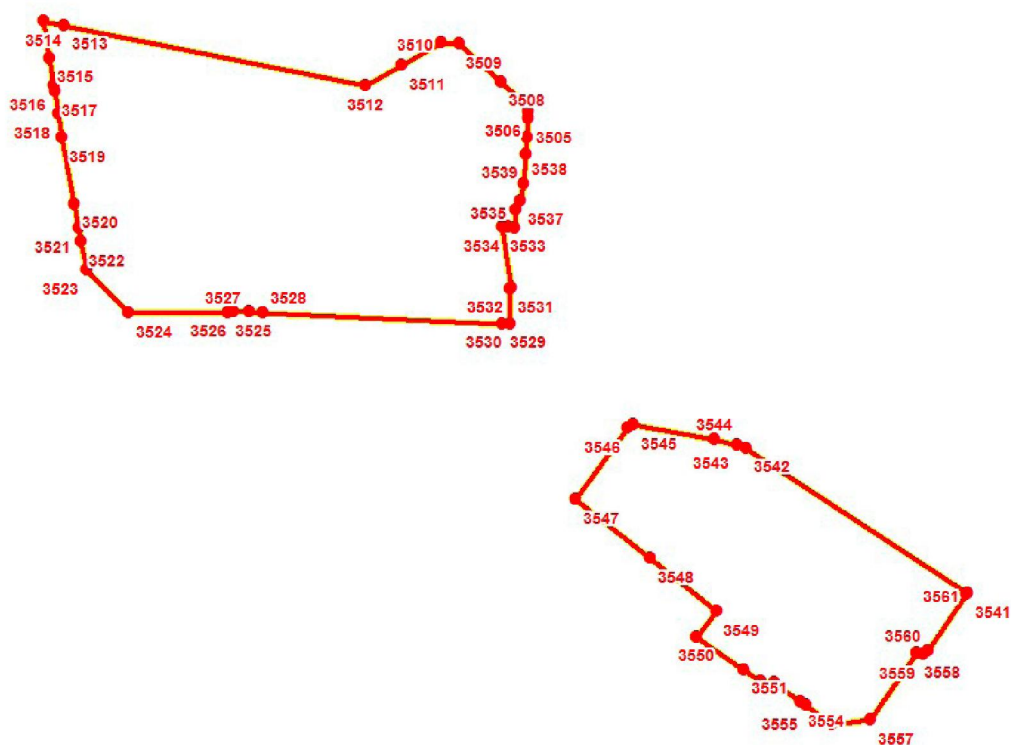
Дата 10 апреля 2023 г.

Место для оттиска печати (при наличии) лица, составившего описание местоположения границ объекта

Раздел 4

План границ объекта

Выносной лист № 29



Масштаб 1:3000

Используемые условные знаки и обозначения:

Условные обозначения представлены на листе 293

Подпись _____

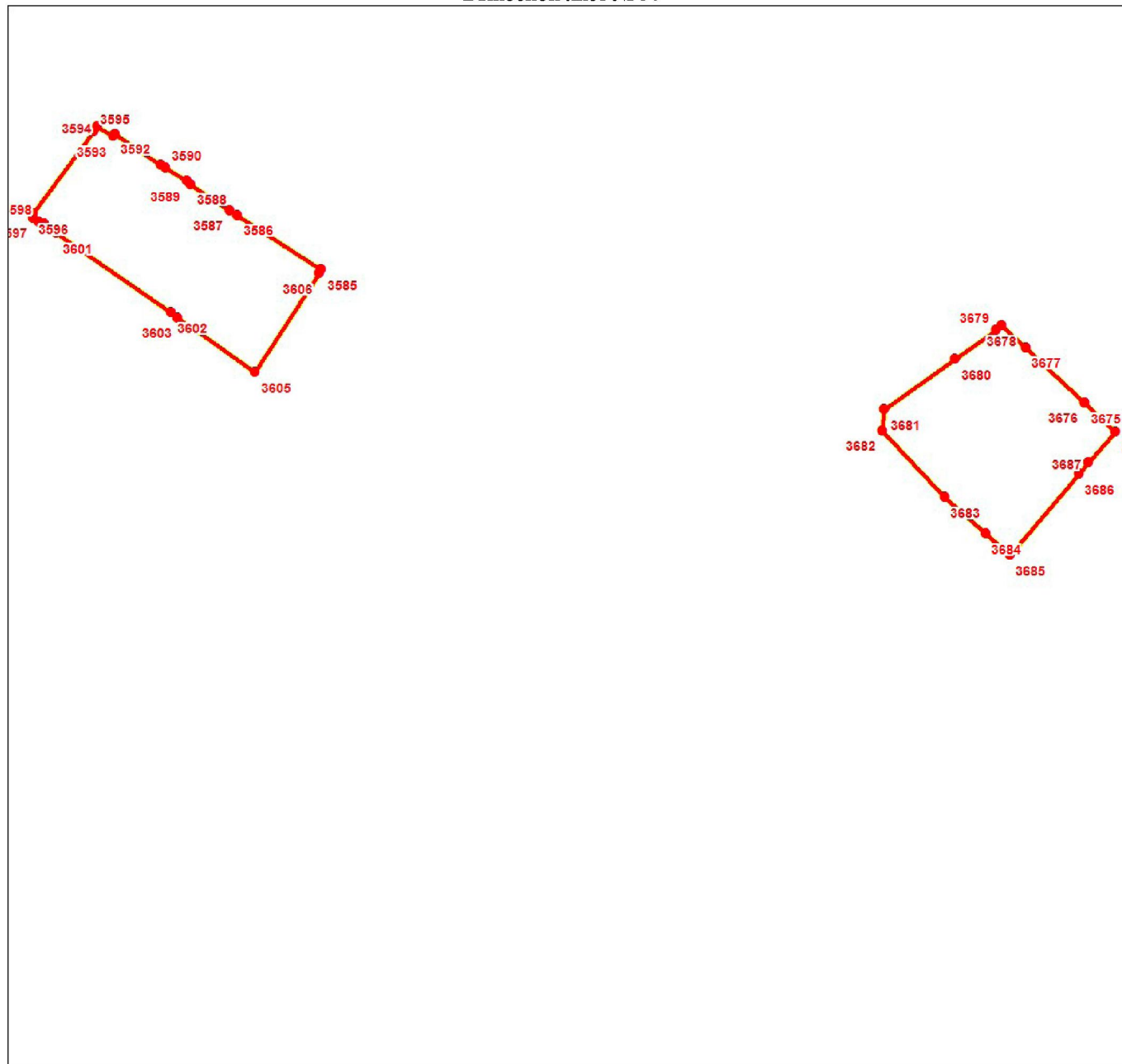
Дата 10 апреля 2023 г.

Место для оттиска печати (при наличии) лица, составившего описание местоположения границ объекта

Раздел 4

План границ объекта

Выносной лист № 30



Масштаб 1:3000

Используемые условные знаки и обозначения:

Условные обозначения представлены на листе 293

Подпись _____

Дата 10 апреля 2023 г.

Место для оттиска печати (при наличии) лица, составившего описание местоположения границ объекта



Масштаб 1:3000

Используемые условные знаки и обозначения:

Условные обозначения представлены на листе 293

Подпись _____

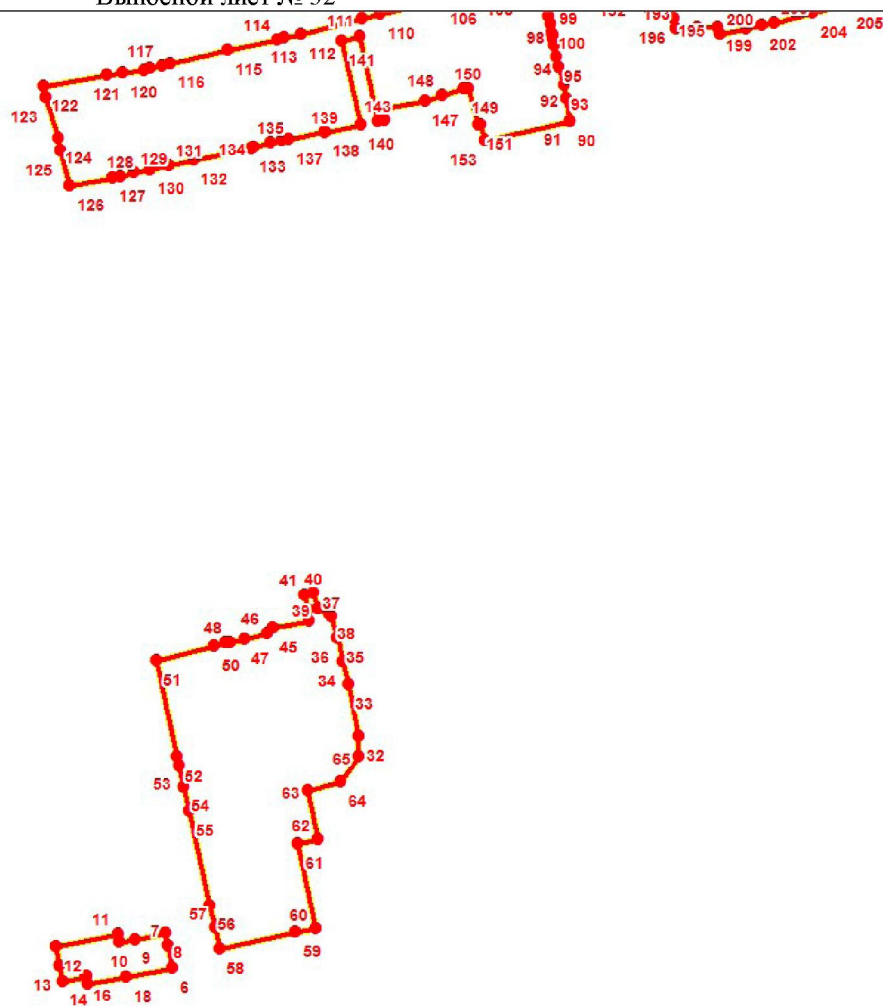
Дата 10 апреля 2023 г.

Место для оттиска печати (при наличии) лица, составившего описание местоположения границ объекта

Раздел 4

План границ объекта

Выносной лист № 32



Масштаб 1:3000

Используемые условные знаки и обозначения:

Условные обозначения представлены на листе 293

Подпись _____

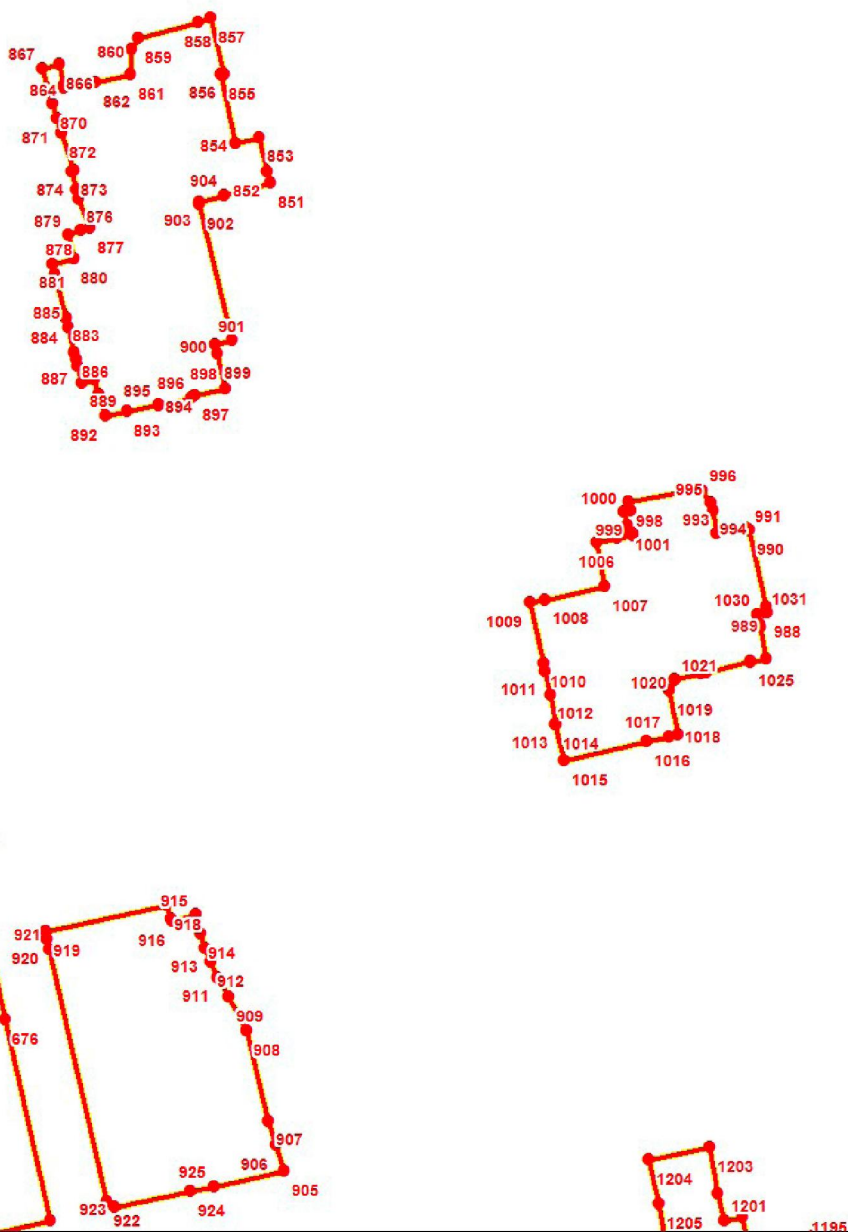
Дата 10 апреля 2023 г.

Место для оттиска печати (при наличии) лица, составившего описание местоположения границ объекта

Раздел 4

План границ объекта

Выносной лист № 33



Используемые условные знаки и обозначения:

Условные обозначения представлены на листе 293

Подпись _____

Дата 10 апреля 2023 г.

Место для оттиска печати (при наличии) лица, составившего описание местоположения границ объекта

План границ объекта

Выносной лист № 35



Масштаб 1:3000

Используемые условные знаки и обозначения:

Условные обозначения представлены на листе 293

Подпись _____

Дата 10 апреля 2023 г.

Место для оттиска печати (при наличии) лица, составившего описание местоположения границ объекта

План границ объекта

Выносной лист № 36



Масштаб 1:3000

Используемые условные знаки и обозначения:

Условные обозначения представлены на листе 293

Подпись _____

Дата 10 апреля 2023 г.

Место для оттиска печати (при наличии) лица, составившего описание местоположения границ объекта

Раздел 4

План границ объекта

Выносной лист № 37



Используемые условные знаки и обозначения:

Условные обозначения представлены на листе 293

Подпись _____

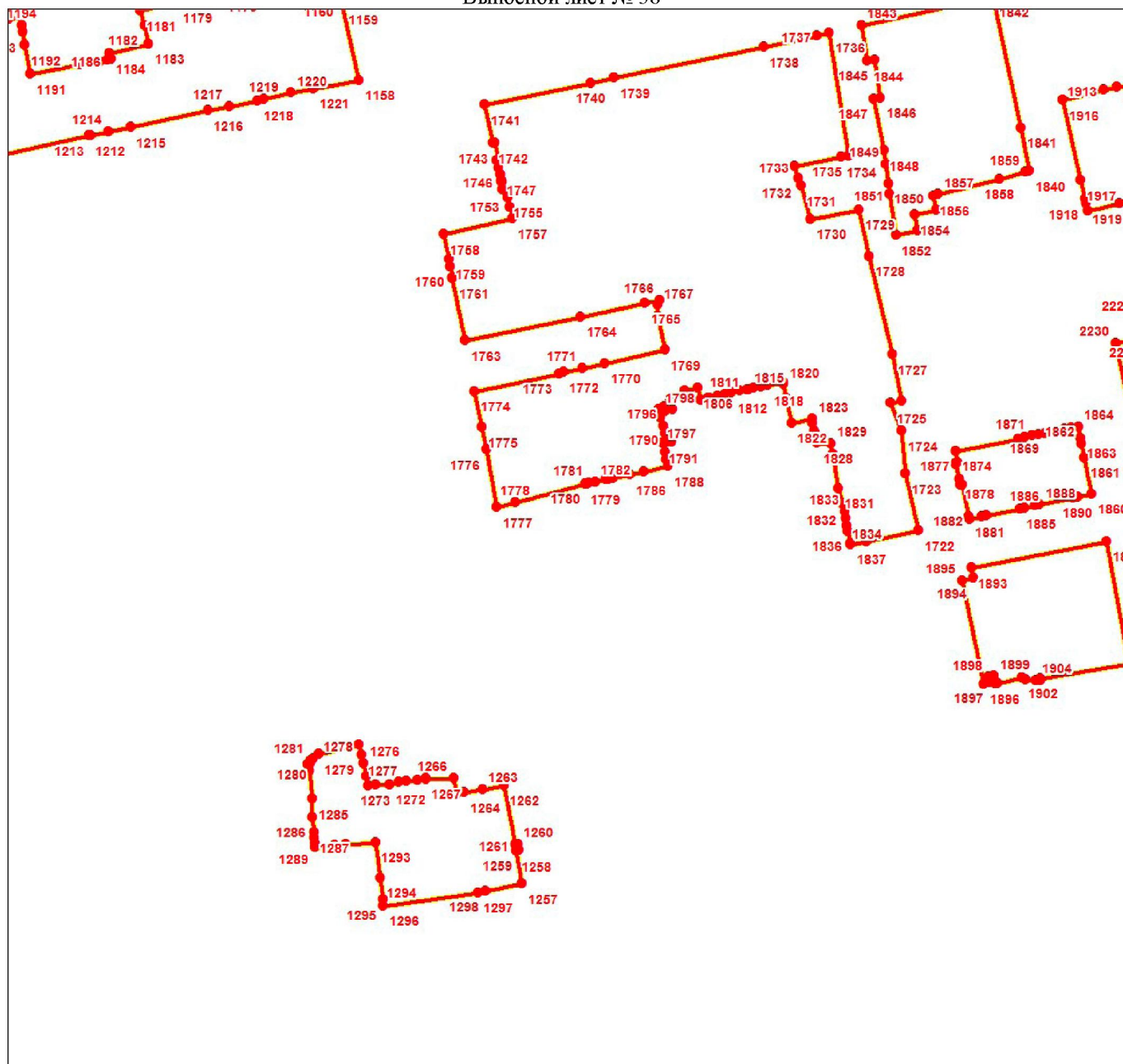
Дата 10 апреля 2023 г.

Место для оттиска печати (при наличии) лица, составившего описание местоположения границ объекта

Раздел 4

План границ объекта

Выносной лист № 38



Масштаб 1:3000

Используемые условные знаки и обозначения:

Условные обозначения представлены на листе 293

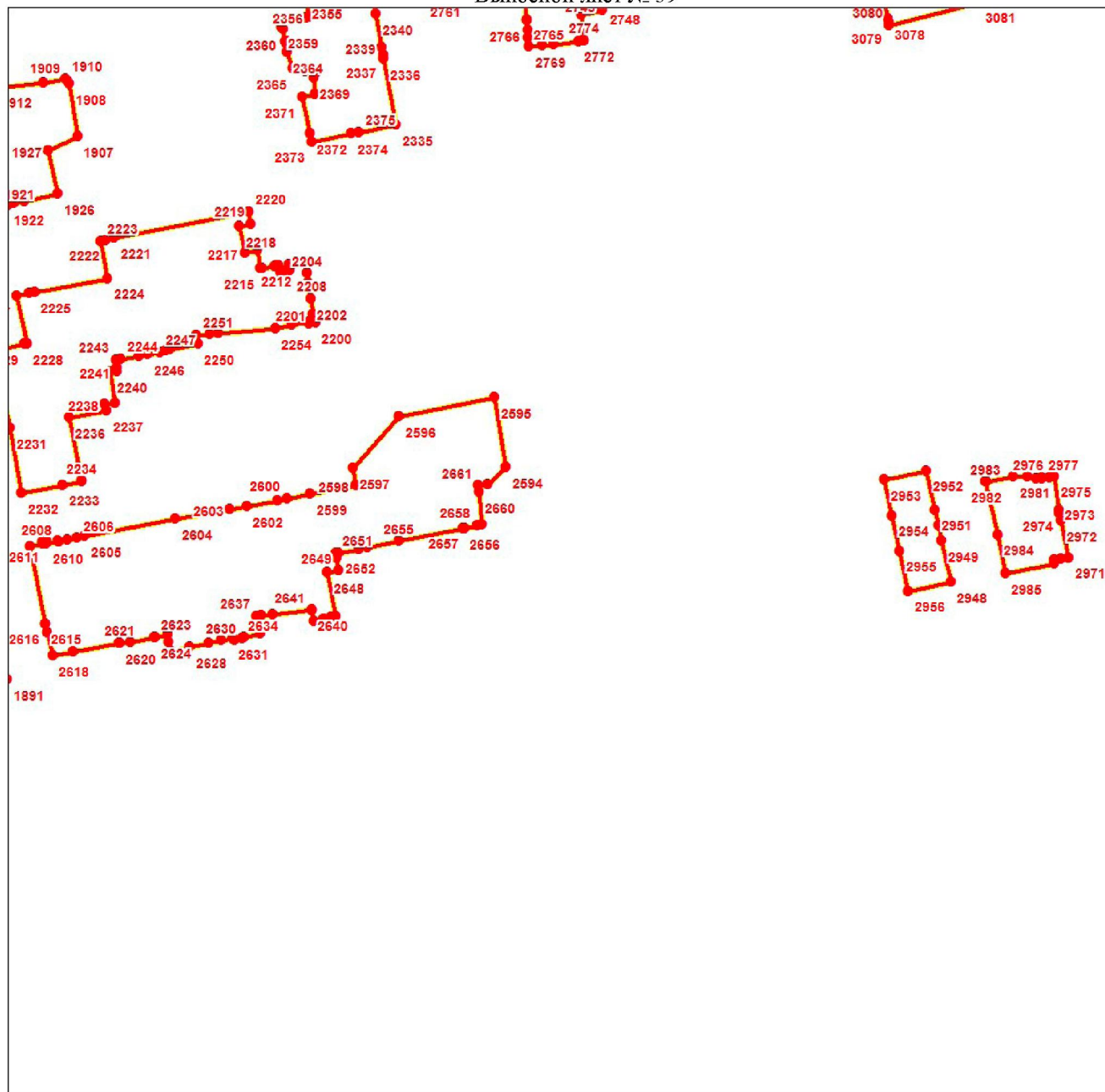
Подпись _____

Дата 10 апреля 2023 г.

Место для оттиска печати (при наличии) лица, составившего описание местоположения границ объекта

План границ объекта

Выносной лист № 39



Масштаб 1:3000

Используемые условные знаки и обозначения:

Условные обозначения представлены на листе 293

Подпись _____

Дата 10 апреля 2023 г.

Место для оттиска печати (при наличии) лица, составившего описание местоположения границ объекта

Раздел 4

План границ объекта

Выносной лист № 40



Масштаб 1:3000

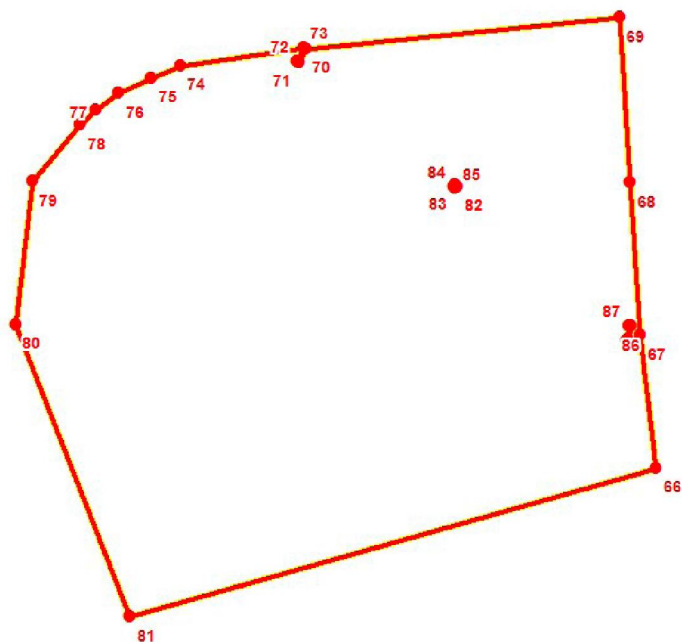
Используемые условные знаки и обозначения:

Условные обозначения представлены на листе 293

Подпись _____

Дата 10 апреля 2023 г.

Место для оттиска печати (при наличии) лица, составившего описание местоположения границ объекта



Масштаб 1:3000

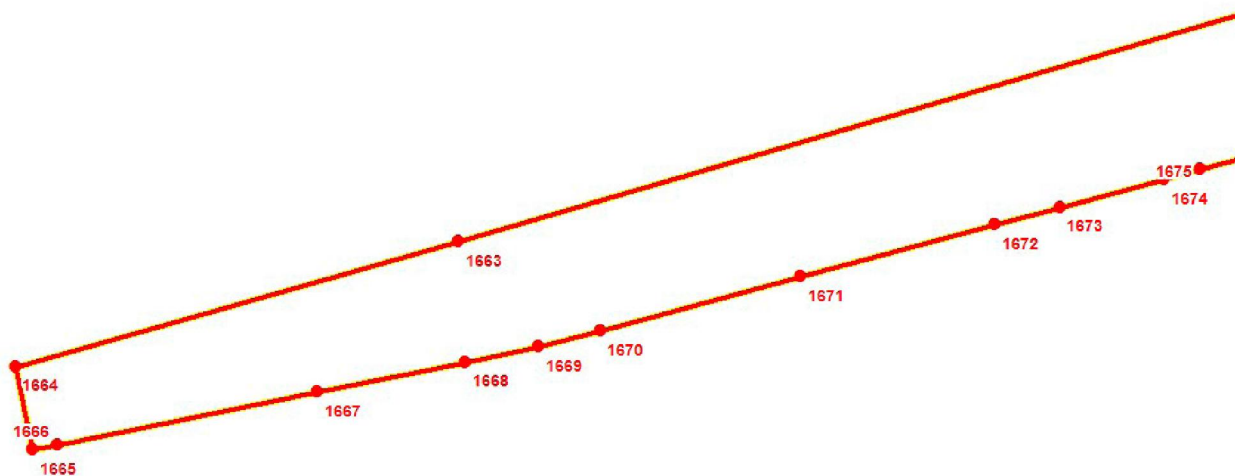
Используемые условные знаки и обозначения:

Условные обозначения представлены на листе 293

Подпись _____

Дата 10 апреля 2023 г.

Место для оттиска печати (при наличии) лица, составившего описание местоположения границ объекта



Масштаб 1:3000

Используемые условные знаки и обозначения:

Условные обозначения представлены на листе 293

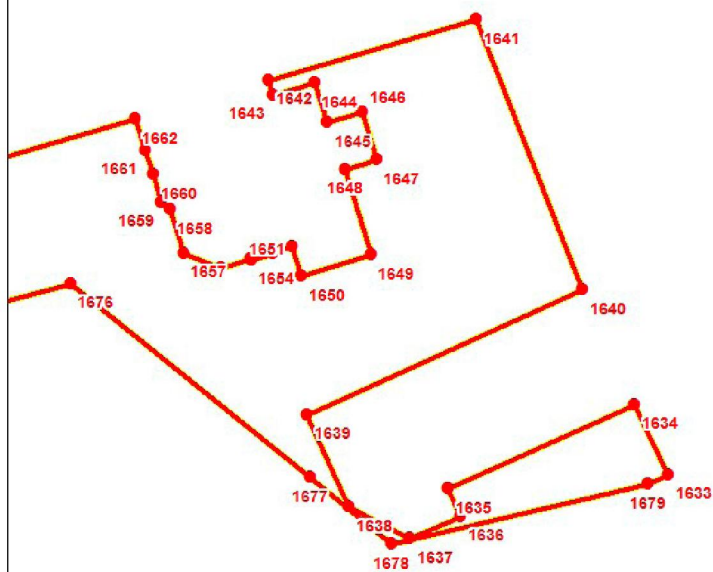
Подпись _____

Дата 10 апреля 2023 г.

Место для оттиска печати (при наличии) лица, составившего описание местоположения границ объекта

План границ объекта

Выносной лист № 43



Масштаб 1:3000

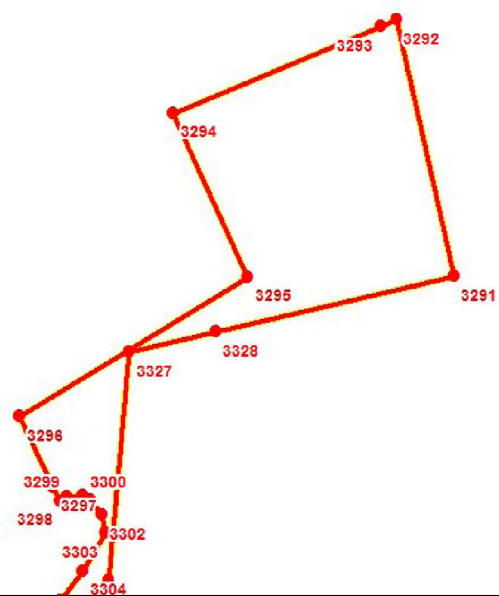
Используемые условные знаки и обозначения:

Условные обозначения представлены на листе 293

Подпись _____

Дата 10 апреля 2023 г.

Место для оттиска печати (при наличии) лица, составившего описание местоположения границ объекта



Масштаб 1:3000

Используемые условные знаки и обозначения:

Условные обозначения представлены на листе 293

Подпись _____

Дата 10 апреля 2023 г.

Место для оттиска печати (при наличии) лица, составившего описание местоположения границ объекта

Раздел 4

План границ объекта

Выносной лист № 45



Масштаб 1:3000

Используемые условные знаки и обозначения:

Условные обозначения представлены на листе 293

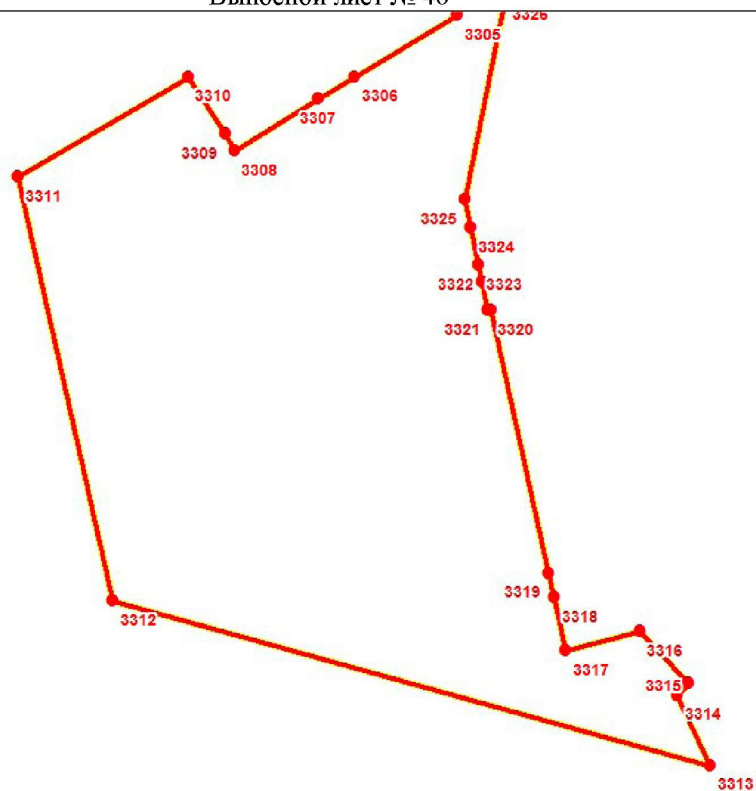
Подпись _____

Дата 10 апреля 2023 г.

Место для оттиска печати (при наличии) лица, составившего описание местоположения границ объекта

План границ объекта

Выносной лист № 46



Масштаб 1:3000

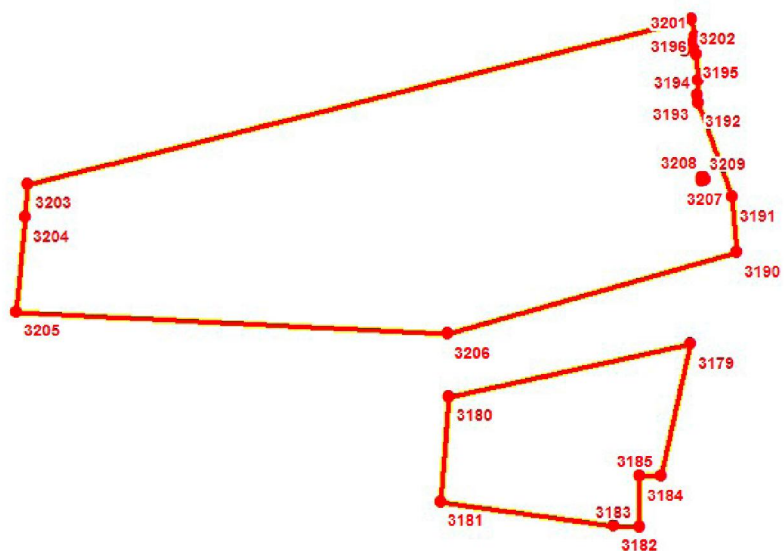
Используемые условные знаки и обозначения:

Условные обозначения представлены на листе 293

Подпись _____

Дата 10 апреля 2023 г.

Место для оттиска печати (при наличии) лица, составившего описание местоположения границ объекта



Масштаб 1:3000

Используемые условные знаки и обозначения:

Условные обозначения представлены на листе 293

Подпись _____

Дата 10 апреля 2023 г.

Место для оттиска печати (при наличии) лица, составившего описание местоположения границ объекта

