

Приложение № 2  
к приказу Министерства  
градостроительства и благоустройства  
Мурманской области  
от «12» сентября 2023 года № 128

**ОПИСАНИЕ МЕСТОПОЛОЖЕНИЯ ГРАНИЦ**  
*Зона застройки многоэтажными многоквартирными домами (Ж-1)*

(наименование объекта, местоположение границ которого описано (далее - объект))

**Раздел 1**

<b>Сведения об объекте</b>		
<b>№ п/п</b>	<b>Характеристики объекта</b>	<b>Описание характеристик</b>
<b>1</b>	<b>2</b>	<b>3</b>
1	Местоположение объекта	Мурманская область, город Мурманск
2	Площадь объекта ± величина погрешности определения площади ( $P \pm \Delta P$ )	15 646 163 м <sup>2</sup> ±
3	Иные характеристики объекта	Вид объекта реестра границ: Территориальная зона Вид объекта по документу: Зона застройки многоэтажными многоквартирными домами (Ж-1)

**Раздел 2**

**Сведения о местоположении границ объекта**

**1. Система координат** МСК-51

**2. Сведения о характерных точках границ объекта**

Обозначение характерных точек границ	Координаты, м		Метод определения координат характерной точки	Средняя квадратическая погрешность положения характерной точки (Mт), м	Описание обозначения точки на местности (при наличии)
	X	Y			
1	2	3	4	5	6
6 838 498,42					
1	646 877,42	1 441 419,19	Картометрический метод	25,00	—
2	646 877,43	1 441 419,19		25,00	
3	646 877,08	1 441 416,98		25,00	
4	646 877,36	1 441 414,87		25,00	
5	646 877,93	1 441 413,13		25,00	
6	646 878,95	1 441 411,61		25,00	
7	646 880,00	1 441 410,51		25,00	
8	646 880,23	1 441 410,27		25,00	
9	646 881,13	1 441 409,71		25,00	
10	646 882,02	1 441 409,18		25,00	
11	646 883,85	1 441 408,61		25,00	
12	646 919,39	1 441 408,24		25,00	
13	646 929,58	1 441 408,14		25,00	
14	646 921,62	1 441 392,96		25,00	
15	646 963,37	1 441 391,29		25,00	
16	646 993,58	1 441 390,91		25,00	
17	647 101,99	1 441 390,13		25,00	
18	647 242,99	1 441 413,20		25,00	
19	647 300,20	1 441 412,76		25,00	
20	647 445,12	1 441 470,97		25,00	
21	647 446,02	1 441 471,21		25,00	
22	647 553,39	1 441 502,29		25,00	
23	647 559,40	1 441 504,01		25,00	
24	647 580,49	1 441 516,49		25,00	
25	647 587,38	1 441 507,94		25,00	
26	647 591,73	1 441 496,58		25,00	
27	647 606,83	1 441 500,90		25,00	
28	647 620,93	1 441 484,29		25,00	
29	647 654,64	1 441 517,32		25,00	
30	647 697,63	1 441 555,02		25,00	
31	647 675,34	1 441 579,53		25,00	
32	647 672,57	1 441 583,51		25,00	
33	647 717,40	1 441 665,16		25,00	
34	647 709,38	1 441 683,47		25,00	
3820	647 632,94	1 441 755,17		25,00	
3860	647 512,41	1 441 919,03		25,00	
37	647 506,77	1 441 925,50		25,00	
3858	647 513,00	1 441 930,94		25,00	
3857	647 664,29	1 442 070,19		25,00	
40	647 875,64	1 442 239,37		25,00	
41	647 883,62	1 442 229,13		25,00	
42	647 891,66	1 442 235,91		25,00	
43	647 899,48	1 442 245,82		25,00	
44	647 906,72	1 442 251,49		25,00	
45	647 975,48	1 442 309,20		25,00	
5377	647 982,98	1 442 316,00	25,00		

**Раздел 2**

**Сведения о местоположении границ объекта**

<b>1</b>	<b>2</b>	<b>3</b>	<b>4</b>	<b>5</b>	<b>6</b>
47	647 973,17	1 442 328,15	Картометрический метод	25,00	—
48	648 065,73	1 442 403,72		25,00	
49	648 075,86	1 442 392,09		25,00	
50	648 079,09	1 442 387,73		25,00	
51	648 087,82	1 442 373,92		25,00	
52	648 097,63	1 442 354,72		25,00	
5370	648 087,21	1 442 346,61		25,00	
54	648 094,39	1 442 336,70		25,00	
55	648 098,37	1 442 330,37		25,00	
56	648 108,67	1 442 316,25		25,00	
57	648 135,88	1 442 282,83		25,00	
58	648 155,39	1 442 297,70		25,00	
59	648 162,25	1 442 291,10		25,00	
60	648 177,72	1 442 303,76		25,00	
61	648 180,30	1 442 302,67		25,00	
62	648 200,90	1 442 319,24		25,00	
63	648 203,94	1 442 315,72		25,00	
64	648 237,73	1 442 337,16		25,00	
65	648 254,38	1 442 347,88		25,00	
66	648 151,60	1 442 488,35		25,00	
67	647 927,54	1 442 782,41		25,00	
68	647 912,44	1 442 778,81		25,00	
69	647 774,13	1 442 748,94		25,00	
70	647 738,39	1 442 744,86		25,00	
71	647 665,64	1 442 687,60		25,00	
72	647 661,67	1 442 688,46		25,00	
73	647 642,36	1 442 672,95		25,00	
74	647 616,82	1 442 681,11		25,00	
75	647 613,67	1 442 688,16		25,00	
76	647 610,74	1 442 689,97		25,00	
77	647 564,36	1 442 655,49		25,00	
78	647 564,41	1 442 655,42		25,00	
79	647 556,13	1 442 649,67		25,00	
80	647 509,84	1 442 714,46		25,00	
81	647 543,53	1 442 721,97		25,00	
82	647 665,25	1 442 761,42		25,00	
83	647 744,81	1 442 785,93		25,00	
84	647 859,01	1 442 841,03		25,00	
85	647 889,16	1 442 855,40		25,00	
86	647 889,34	1 442 855,48		25,00	
87	647 958,64	1 442 888,83		25,00	
88	647 958,64	1 442 888,84		25,00	
89	647 966,25	1 442 875,43		25,00	
90	647 966,03	1 442 873,92		25,00	
91	647 972,19	1 442 859,68		25,00	
92	648 001,06	1 442 795,01		25,00	
93	648 017,14	1 442 803,46		25,00	
94	648 022,70	1 442 792,83		25,00	
95	648 010,30	1 442 785,70		25,00	
96	648 066,66	1 442 657,48		25,00	
97	648 098,52	1 442 670,13		25,00	
98	648 093,91	1 442 649,02		25,00	
99	648 100,27	1 442 635,11		25,00	
100	648 165,45	1 442 663,19		25,00	
101	648 180,81	1 442 646,47		25,00	

**Раздел 2**

<b>Сведения о местоположении границ объекта</b>					
<b>1</b>	<b>2</b>	<b>3</b>	<b>4</b>	<b>5</b>	<b>6</b>
102	648 192,26	1 442 651,70	Картометрический метод	25,00	—
103	648 208,19	1 442 612,15		25,00	
104	648 202,23	1 442 595,31		25,00	
105	648 244,68	1 442 503,99		25,00	
106	648 270,35	1 442 497,48		25,00	
107	648 322,46	1 442 522,08		25,00	
108	648 335,99	1 442 493,13		25,00	
109	648 345,40	1 442 494,85		25,00	
110	648 350,05	1 442 489,44		25,00	
111	648 381,34	1 442 504,23		25,00	
112	648 379,09	1 442 508,14		25,00	
113	648 386,31	1 442 511,87		25,00	
114	648 383,52	1 442 517,68		25,00	
115	648 408,16	1 442 531,95		25,00	
116	648 405,02	1 442 536,34		25,00	
117	648 422,14	1 442 547,03		25,00	
118	648 423,17	1 442 546,93		25,00	
119	648 416,63	1 442 561,19		25,00	
120	648 417,31	1 442 566,74		25,00	
121	648 489,97	1 442 597,36		25,00	
122	648 490,05	1 442 597,46		25,00	
123	648 490,13	1 442 600,27		25,00	
124	648 504,88	1 442 606,43		25,00	
125	648 525,74	1 442 615,96		25,00	
126	648 565,41	1 442 633,71		25,00	
127	648 566,42	1 442 631,37		25,00	
128	648 568,97	1 442 632,33		25,00	
129	648 589,09	1 442 638,61		25,00	
130	648 592,06	1 442 639,08		25,00	
131	648 606,22	1 442 639,79		25,00	
132	648 628,07	1 442 640,89		25,00	
133	648 632,12	1 442 640,75		25,00	
134	648 658,30	1 442 640,35		25,00	
135	648 704,96	1 442 645,57		25,00	
136	648 709,24	1 442 635,17		25,00	
137	648 726,25	1 442 645,73		25,00	
1159	648 799,91	1 442 676,70		25,00	
1158	648 817,04	1 442 688,51		25,00	
140	648 806,24	1 442 695,91		25,00	
141	648 779,90	1 442 713,72		25,00	
142	648 766,45	1 442 722,86		25,00	
143	648 754,36	1 442 731,28		25,00	
144	648 754,63	1 442 731,44		25,00	
145	648 526,36	1 442 888,58		25,00	
146	648 296,27	1 443 044,89		25,00	
4849	648 293,12	1 443 043,41		25,00	
4864	648 271,39	1 443 060,52		25,00	
4863	648 218,36	1 443 166,76		25,00	
4862	648 225,26	1 443 170,34	25,00		
4861	648 226,42	1 443 167,86	25,00		
4860	648 279,58	1 443 192,23	25,00		
4859	648 279,41	1 443 192,83	25,00		
4858	648 282,48	1 443 194,44	25,00		
4857	648 289,43	1 443 196,74	25,00		
4856	648 306,91	1 443 161,81	25,00		

**Раздел 2**

<b>Сведения о местоположении границ объекта</b>					
<b>1</b>	<b>2</b>	<b>3</b>	<b>4</b>	<b>5</b>	<b>6</b>
4855	648 349,85	1 443 180,92	Картометрический метод	25,00	—
4854	648 343,82	1 443 195,74		25,00	
4853	648 355,48	1 443 201,20		25,00	
160	648 319,44	1 443 271,82		25,00	
161	648 316,53	1 443 274,31		25,00	
162	648 292,69	1 443 263,56		25,00	
163	648 285,02	1 443 272,40		25,00	
164	648 276,66	1 443 266,71		25,00	
165	648 237,63	1 443 246,15		25,00	
166	648 232,56	1 443 255,78		25,00	
167	648 221,14	1 443 262,58		25,00	
168	648 211,66	1 443 281,96		25,00	
169	648 205,21	1 443 281,34		25,00	
170	648 183,12	1 443 270,99		25,00	
171	648 178,45	1 443 270,77		25,00	
172	648 171,97	1 443 268,27		25,00	
968	648 090,43	1 443 445,91		25,00	
967	647 798,11	1 443 312,54		25,00	
963	647 735,25	1 443 284,57		25,00	
962	647 685,08	1 443 261,93		25,00	
961	647 679,92	1 443 273,39		25,00	
4989	647 550,89	1 443 216,33		25,00	
4988	647 447,57	1 443 166,50		25,00	
180	647 311,24	1 443 190,33		25,00	
181	646 962,92	1 443 251,51		25,00	
182	646 722,75	1 443 303,84		25,00	
183	646 590,23	1 443 330,87		25,00	
184	646 578,64	1 443 333,20		25,00	
185	646 533,20	1 443 342,31		25,00	
186	646 509,52	1 443 345,31		25,00	
187	646 501,06	1 443 251,62		25,00	
188	646 492,34	1 443 252,36		25,00	
189	646 472,74	1 443 248,42		25,00	
190	646 462,04	1 443 082,73		25,00	
191	646 487,47	1 443 082,10		25,00	
192	646 489,52	1 443 082,06		25,00	
193	646 487,51	1 443 055,81		25,00	
194	646 486,84	1 443 047,18		25,00	
195	646 481,24	1 442 974,46		25,00	
196	646 477,55	1 442 926,54		25,00	
197	646 478,22	1 442 910,60		25,00	
198	646 551,17	1 442 880,51	25,00		
199	646 591,48	1 442 866,31	25,00		
200	646 612,05	1 442 861,83	25,00		
201	646 639,11	1 442 860,36	25,00		
202	646 672,14	1 442 859,80	25,00		
203	646 700,41	1 442 861,20	25,00		
204	646 793,83	1 442 874,63	25,00		
205	646 841,39	1 442 872,56	25,00		
206	647 064,00	1 442 854,14	25,00		
207	647 098,89	1 442 851,26	25,00		
208	647 188,35	1 442 845,71	25,00		
209	647 185,18	1 442 788,85	25,00		
210	647 181,80	1 442 722,29	25,00		
211	647 180,02	1 442 696,35	25,00		

**Раздел 2**

<b>Сведения о местоположении границ объекта</b>					
<b>1</b>	<b>2</b>	<b>3</b>	<b>4</b>	<b>5</b>	<b>6</b>
212	647 180,14	1 442 682,10	Картометрический метод	25,00	—
213	647 179,82	1 442 680,17		25,00	
214	647 076,13	1 442 688,56		25,00	
215	647 067,62	1 442 688,08		25,00	
216	647 059,71	1 442 687,64		25,00	
217	647 054,94	1 442 623,53		25,00	
218	647 048,21	1 442 556,73		25,00	
219	647 057,65	1 442 556,04		25,00	
220	647 079,69	1 442 552,97		25,00	
221	647 107,57	1 442 549,23		25,00	
222	647 119,34	1 442 548,82		25,00	
223	647 141,95	1 442 547,99		25,00	
224	647 165,87	1 442 546,42		25,00	
225	647 171,03	1 442 546,07		25,00	
226	647 169,56	1 442 505,69		25,00	
227	647 169,30	1 442 498,68		25,00	
228	647 168,78	1 442 486,39		25,00	
229	647 160,33	1 442 486,83		25,00	
230	647 159,61	1 442 478,36		25,00	
231	647 134,20	1 442 479,32		25,00	
232	647 102,83	1 442 481,02		25,00	
233	647 078,23	1 442 482,66		25,00	
234	647 057,51	1 442 484,16		25,00	
235	647 026,01	1 442 474,36		25,00	
236	646 941,50	1 442 475,80		25,00	
237	646 923,48	1 442 476,97		25,00	
238	646 908,05	1 442 484,85		25,00	
239	646 904,98	1 442 487,66		25,00	
240	646 905,97	1 442 515,72		25,00	
241	646 916,09	1 442 515,15		25,00	
242	646 918,47	1 442 562,46		25,00	
243	646 918,18	1 442 581,91		25,00	
244	646 919,24	1 442 609,25		25,00	
245	646 925,17	1 442 608,74		25,00	
246	646 925,58	1 442 622,83		25,00	
247	646 926,58	1 442 653,91		25,00	
248	646 943,27	1 442 652,86		25,00	
249	646 955,53	1 442 652,17		25,00	
250	646 961,65	1 442 651,78		25,00	
251	646 975,16	1 442 650,90		25,00	
252	647 005,86	1 442 648,99		25,00	
253	647 006,79	1 442 675,45		25,00	
254	647 007,02	1 442 680,97		25,00	
255	647 007,50	1 442 691,57		25,00	
256	646 974,34	1 442 694,06		25,00	
257	646 938,92	1 442 696,47		25,00	
258	646 938,99	1 442 699,51	25,00		
259	646 869,08	1 442 703,12	25,00		
260	646 798,52	1 442 709,36	25,00		
261	646 699,14	1 442 726,57	25,00		
262	646 652,69	1 442 738,25	25,00		
263	646 461,69	1 442 755,47	25,00		
264	646 462,64	1 442 770,70	25,00		
265	646 465,08	1 442 808,63	25,00		
266	646 457,26	1 442 824,17	25,00		

**Раздел 2**

<b>Сведения о местоположении границ объекта</b>					
<b>1</b>	<b>2</b>	<b>3</b>	<b>4</b>	<b>5</b>	<b>6</b>
267	646 438,55	1 442 843,64	Картометрический метод	25,00	—
268	646 400,29	1 442 841,82		25,00	
269	646 415,90	1 442 871,25		25,00	
270	646 419,58	1 442 892,17		25,00	
271	646 423,47	1 442 914,48		25,00	
272	646 372,36	1 442 918,08		25,00	
273	646 373,26	1 442 931,08		25,00	
274	646 373,59	1 442 934,82		25,00	
275	646 373,67	1 442 935,92		25,00	
276	646 378,18	1 442 983,43		25,00	
277	646 378,85	1 442 992,99		25,00	
278	646 379,79	1 443 006,25		25,00	
279	646 383,00	1 443 034,17		25,00	
280	646 371,62	1 443 044,09		25,00	
281	646 371,44	1 443 041,01		25,00	
282	646 371,42	1 443 041,01		25,00	
283	646 371,41	1 443 040,89		25,00	
284	646 343,02	1 443 042,82		25,00	
285	646 299,31	1 443 040,08		25,00	
286	646 286,60	1 443 040,48		25,00	
287	646 273,79	1 443 041,25		25,00	
288	646 279,05	1 443 091,36		25,00	
289	646 265,20	1 443 092,13		25,00	
290	646 225,00	1 443 095,48		25,00	
291	646 184,84	1 443 098,83		25,00	
292	646 186,83	1 443 140,60		25,00	
293	646 194,24	1 443 139,87		25,00	
294	646 196,90	1 443 184,74		25,00	
295	646 204,15	1 443 190,70		25,00	
296	646 204,45	1 443 196,97		25,00	
297	646 273,62	1 443 192,73		25,00	
298	646 285,89	1 443 191,59		25,00	
299	646 291,28	1 443 274,91		25,00	
300	646 296,99	1 443 362,15		25,00	
301	645 902,29	1 443 392,32		25,00	
3141	645 626,43	1 443 414,52		25,00	
3140	645 626,07	1 443 407,95		25,00	
3139	645 626,22	1 443 394,42		25,00	
3138	645 623,92	1 443 392,34		25,00	
3137	645 620,04	1 443 387,01		25,00	
3136	645 621,46	1 443 386,03		25,00	
3135	645 620,55	1 443 384,86		25,00	
309	645 623,13	1 443 382,95	25,00		
3133	645 634,10	1 443 383,53	25,00		
3132	645 635,32	1 443 346,66	25,00		
3131	645 587,46	1 443 347,95	25,00		
313	645 546,77	1 443 346,64	25,00		
3129	645 544,09	1 443 327,13	25,00		
3128	645 557,54	1 443 279,18	25,00		
3127	645 490,94	1 443 278,49	25,00		
3126	645 375,17	1 443 277,33	25,00		
3125	645 366,44	1 443 287,36	25,00		
3124	645 346,69	1 443 278,17	25,00		
3123	645 319,90	1 443 275,50	25,00		
3122	645 309,71	1 443 263,75	25,00		

**Раздел 2**

**Сведения о местоположении границ объекта**

<b>1</b>	<b>2</b>	<b>3</b>	<b>4</b>	<b>5</b>	<b>6</b>
3121	645 292,67	1 443 241,42	Картометрический метод	25,00	—
3120	645 281,33	1 443 221,15		25,00	
3119	645 270,93	1 443 198,46		25,00	
3118	645 264,37	1 443 179,06		25,00	
3117	645 259,79	1 443 158,03		25,00	
3116	645 224,25	1 443 193,35		25,00	
3115	645 189,62	1 443 243,15		25,00	
3114	645 163,40	1 443 221,10		25,00	
3113	645 143,19	1 443 201,51		25,00	
3112	645 187,56	1 443 139,68		25,00	
332	645 260,77	1 443 090,49		25,00	
333	645 260,86	1 443 067,25		25,00	
334	645 274,66	1 443 023,67		25,00	
335	645 285,83	1 443 001,58		25,00	
336	645 284,42	1 442 888,36		25,00	
337	645 366,19	1 442 883,36		25,00	
3097	645 365,49	1 442 860,04		25,00	
3096	645 340,51	1 442 834,82		25,00	
340	645 347,82	1 442 834,81		25,00	
341	645 364,64	1 442 831,37		25,00	
342	645 389,58	1 442 826,07		25,00	
343	645 408,15	1 442 820,78		25,00	
344	645 430,42	1 442 816,01		25,00	
345	645 455,92	1 442 813,90		25,00	
346	645 451,90	1 442 789,86		25,00	
347	645 451,17	1 442 787,53		25,00	
348	645 434,03	1 442 783,83		25,00	
349	645 433,68	1 442 778,55		25,00	
350	645 431,88	1 442 773,04		25,00	
351	645 379,35	1 442 722,06		25,00	
352	645 341,68	1 442 760,89		25,00	
353	645 332,45	1 442 752,22		25,00	
354	645 300,27	1 442 754,73		25,00	
355	645 291,69	1 442 747,46		25,00	
356	645 271,98	1 442 733,27		25,00	
3087	645 240,14	1 442 710,37		25,00	
3086	645 237,47	1 442 697,09		25,00	
3085	645 236,21	1 442 689,95		25,00	
3206	645 171,23	1 442 733,37		25,00	
3205	645 156,03	1 442 752,53		25,00	
3203	645 104,62	1 442 891,97		25,00	
3202	645 082,83	1 442 945,07		25,00	
3201	645 039,64	1 443 007,90	25,00		
3200	645 024,55	1 443 041,48	25,00		
3199	645 018,49	1 443 070,59	25,00		
3198	644 997,01	1 443 071,30	25,00		
3197	644 987,42	1 443 079,33	25,00		
3196	644 981,11	1 443 091,04	25,00		
3195	644 976,33	1 443 111,52	25,00		
3194	644 969,07	1 443 136,71	25,00		
3193	644 953,69	1 443 168,78	25,00		
3192	644 939,92	1 443 179,50	25,00		
3191	644 922,40	1 443 181,90	25,00		
3190	644 871,12	1 443 173,71	25,00		
3189	644 816,33	1 443 126,13	25,00		



**Раздел 2**

<b>Сведения о местоположении границ объекта</b>					
<b>1</b>	<b>2</b>	<b>3</b>	<b>4</b>	<b>5</b>	<b>6</b>
3188	644 691,34	1 443 047,70	Картометрический метод	25,00	—
3187	644 673,46	1 443 009,35		25,00	
3186	644 667,77	1 442 978,66		25,00	
3185	644 655,43	1 442 925,92		25,00	
381	644 681,04	1 442 899,95		25,00	
382	644 668,16	1 442 885,62		25,00	
383	644 643,54	1 442 858,85		25,00	
384	644 617,35	1 442 830,91		25,00	
385	644 593,51	1 442 853,29		25,00	
386	644 521,19	1 442 823,86		25,00	
387	644 525,44	1 442 809,98		25,00	
388	644 508,59	1 442 810,91		25,00	
389	644 496,31	1 442 806,99		25,00	
390	644 510,59	1 442 763,44		25,00	
391	644 514,93	1 442 750,16		25,00	
392	644 512,68	1 442 743,56		25,00	
393	644 505,52	1 442 722,69		25,00	
394	644 505,42	1 442 722,75		25,00	
395	644 501,74	1 442 716,09		25,00	
396	644 475,11	1 442 730,83		25,00	
397	644 370,29	1 442 745,05		25,00	
398	644 357,68	1 442 746,60		25,00	
399	644 360,79	1 442 755,48		25,00	
400	644 344,38	1 442 757,68		25,00	
401	644 345,15	1 442 763,23		25,00	
402	644 362,81	1 442 760,78		25,00	
403	644 369,41	1 442 778,23		25,00	
404	644 368,78	1 442 822,97		25,00	
405	644 369,26	1 442 826,23		25,00	
406	644 441,81	1 442 860,78		25,00	
407	644 466,16	1 442 865,56		25,00	
3183	644 619,30	1 442 944,13		25,00	
3182	644 615,19	1 442 968,12		25,00	
3181	644 586,11	1 442 957,75		25,00	
3180	644 547,98	1 442 986,35		25,00	
3179	644 545,99	1 443 019,88		25,00	
3178	644 561,69	1 443 027,35		25,00	
3177	644 607,45	1 443 045,83		25,00	
3174	644 646,19	1 443 062,68		25,00	
3173	644 665,36	1 443 074,66		25,00	
3172	644 665,74	1 443 107,31		25,00	
3169	644 658,23	1 443 128,29		25,00	
419	644 654,14	1 443 138,18		25,00	
3167	644 773,49	1 443 200,23	25,00		
421	644 723,95	1 443 264,60	25,00		
422	644 673,26	1 443 322,91	25,00		
423	644 666,61	1 443 325,54	25,00		
424	644 668,90	1 443 330,42	25,00		
425	644 587,18	1 443 360,88	25,00		
426	644 510,24	1 443 389,60	25,00		
427	644 490,29	1 443 399,58	25,00		
428	644 445,52	1 443 421,94	25,00		
429	644 434,89	1 443 411,21	25,00		
430	644 434,81	1 443 411,13	25,00		
431	644 434,91	1 443 411,08	25,00		

**Раздел 2**

<b>Сведения о местоположении границ объекта</b>					
<b>1</b>	<b>2</b>	<b>3</b>	<b>4</b>	<b>5</b>	<b>6</b>
432	644 398,62	1 443 374,51	Картометрический метод	25,00	—
433	644 413,27	1 443 359,52		25,00	
434	644 394,04	1 443 355,85		25,00	
435	644 332,97	1 443 358,40		25,00	
436	644 333,02	1 443 358,54		25,00	
437	644 332,95	1 443 358,54		25,00	
438	644 321,50	1 443 364,37		25,00	
439	644 340,63	1 443 423,45		25,00	
440	644 346,17	1 443 475,17		25,00	
441	644 330,64	1 443 553,92		25,00	
442	644 243,70	1 443 678,47		25,00	
443	644 240,98	1 443 682,37		25,00	
444	644 226,73	1 443 684,57		25,00	
445	644 208,70	1 443 660,19		25,00	
446	644 162,32	1 443 599,46		25,00	
447	644 038,98	1 443 597,54		25,00	
448	643 971,32	1 443 539,09		25,00	
449	643 950,99	1 443 520,36		25,00	
450	643 926,55	1 443 511,54		25,00	
451	643 911,21	1 443 523,08		25,00	
452	643 881,71	1 443 518,38		25,00	
453	643 854,78	1 443 508,72		25,00	
454	643 850,65	1 443 494,77		25,00	
455	643 860,91	1 443 484,97		25,00	
456	643 860,86	1 443 484,92		25,00	
457	643 860,94	1 443 484,84		25,00	
458	643 836,67	1 443 460,82		25,00	
459	643 840,42	1 443 457,73		25,00	
460	643 840,39	1 443 457,64		25,00	
461	643 840,45	1 443 457,59		25,00	
462	643 839,88	1 443 455,67		25,00	
463	643 828,98	1 443 445,22		25,00	
464	643 828,04	1 443 439,22		25,00	
465	643 830,25	1 443 430,35		25,00	
466	643 838,34	1 443 426,75		25,00	
467	643 840,63	1 443 426,32		25,00	
468	643 843,19	1 443 418,33		25,00	
469	643 846,93	1 443 419,34		25,00	
470	643 856,68	1 443 410,16		25,00	
471	643 817,77	1 443 399,00		25,00	
472	643 671,18	1 443 332,72		25,00	
473	643 671,23	1 443 357,81		25,00	
474	643 667,99	1 443 385,90		25,00	
475	643 661,07	1 443 430,69	25,00		
476	643 654,00	1 443 453,12	25,00		
477	643 645,67	1 443 479,46	25,00		
478	643 633,75	1 443 504,90	25,00		
479	643 617,88	1 443 528,45	25,00		
480	643 592,21	1 443 550,61	25,00		
481	643 566,19	1 443 572,74	25,00		
482	643 564,28	1 443 574,33	25,00		
5027	643 535,41	1 443 593,76	25,00		
5026	643 534,06	1 443 594,63	25,00		
5025	643 497,98	1 443 616,48	25,00		
5024	643 462,04	1 443 637,82	25,00		

**Раздел 2**

**Сведения о местоположении границ объекта**

<b>1</b>	<b>2</b>	<b>3</b>	<b>4</b>	<b>5</b>	<b>6</b>
5023	643 423,99	1 443 651,40	Картометрический метод	25,00	—
5021	643 378,27	1 443 646,12		25,00	
5020	643 344,29	1 443 638,46		25,00	
5019	643 317,09	1 443 630,43		25,00	
3082	643 227,45	1 443 580,31		25,00	
492	643 140,44	1 443 528,65		25,00	
3079	643 061,19	1 443 488,24		25,00	
3078	642 974,84	1 443 425,97		25,00	
3077	642 941,37	1 443 398,74		25,00	
3076	642 912,35	1 443 369,85		25,00	
3075	642 897,73	1 443 346,01		25,00	
3074	642 879,10	1 443 279,83		25,00	
3073	642 881,66	1 443 250,82		25,00	
3072	642 902,44	1 443 200,19		25,00	
3071	642 939,98	1 443 129,19		25,00	
3070	642 970,38	1 443 098,43		25,00	
503	643 030,78	1 443 044,54		25,00	
504	643 036,79	1 443 029,80		25,00	
505	643 039,20	1 443 017,74		25,00	
506	643 041,55	1 442 991,46		25,00	
507	643 020,22	1 443 000,46		25,00	
508	642 988,63	1 443 010,17		25,00	
509	642 931,71	1 443 042,52		25,00	
3064	642 915,28	1 443 048,52		25,00	
3063	642 864,56	1 443 065,47		25,00	
3062	642 813,11	1 443 075,21		25,00	
3061	642 689,54	1 443 071,40		25,00	
3060	642 507,67	1 443 026,07		25,00	
3059	642 465,51	1 443 021,87		25,00	
516	642 389,62	1 443 012,04		25,00	
4565	642 314,43	1 443 000,52		25,00	
4590	642 242,52	1 443 000,76		25,00	
4589	642 242,52	1 443 000,73		25,00	
520	642 140,74	1 443 001,08		25,00	
521	642 130,75	1 442 996,86		25,00	
522	642 063,80	1 442 882,48		25,00	
523	642 057,13	1 442 840,85		25,00	
524	642 060,67	1 442 800,83		25,00	
525	642 069,14	1 442 706,42		25,00	
526	642 061,67	1 442 693,30		25,00	
527	642 054,92	1 442 692,90		25,00	
528	642 055,13	1 442 687,14	25,00		
529	642 048,52	1 442 682,86	25,00		
530	642 047,44	1 442 631,67	25,00		
531	642 040,97	1 442 583,16	25,00		
532	642 042,50	1 442 532,21	25,00		
533	642 031,74	1 442 518,33	25,00		
534	642 068,15	1 442 520,96	25,00		
535	642 101,19	1 442 525,15	25,00		
536	642 109,40	1 442 526,07	25,00		
537	642 131,46	1 442 527,08	25,00		
538	642 138,21	1 442 523,53	25,00		
539	642 138,23	1 442 523,45	25,00		
540	642 138,27	1 442 523,43	25,00		
541	642 141,32	1 442 509,61	25,00		

**Раздел 2**

<b>Сведения о местоположении границ объекта</b>					
<b>1</b>	<b>2</b>	<b>3</b>	<b>4</b>	<b>5</b>	<b>6</b>
542	642 142,55	1 442 492,77	Картометрический метод	25,00	—
543	642 147,94	1 442 485,71		25,00	
544	642 159,34	1 442 486,74		25,00	
545	642 237,30	1 442 495,62		25,00	
546	642 243,78	1 442 498,65		25,00	
547	642 243,74	1 442 498,53		25,00	
548	642 243,78	1 442 498,55		25,00	
549	642 244,53	1 442 482,97		25,00	
550	642 233,38	1 442 489,36		25,00	
551	642 211,92	1 442 487,59		25,00	
552	642 204,37	1 442 486,99		25,00	
553	642 182,59	1 442 485,05		25,00	
554	642 182,87	1 442 479,86		25,00	
555	642 164,91	1 442 477,21		25,00	
556	642 160,45	1 442 476,42		25,00	
557	642 152,82	1 442 475,56		25,00	
558	642 158,14	1 442 416,65		25,00	
559	642 067,23	1 442 410,48		25,00	
560	642 079,49	1 442 391,33		25,00	
561	642 079,48	1 442 391,33		25,00	
562	642 079,55	1 442 391,23		25,00	
563	642 073,06	1 442 387,28		25,00	
564	642 080,04	1 442 376,88		25,00	
565	642 080,03	1 442 376,88		25,00	
566	642 080,05	1 442 376,77		25,00	
567	642 077,60	1 442 375,26		25,00	
568	642 075,75	1 442 374,00		25,00	
569	642 084,86	1 442 360,56		25,00	
570	642 086,55	1 442 361,70		25,00	
571	642 086,65	1 442 361,62		25,00	
572	642 095,88	1 442 347,87		25,00	
573	642 109,38	1 442 336,66		25,00	
574	642 181,11	1 442 293,74		25,00	
575	642 181,09	1 442 293,69		25,00	
576	642 181,17	1 442 293,64		25,00	
577	642 175,12	1 442 281,10		25,00	
578	642 171,48	1 442 273,71		25,00	
579	642 171,46	1 442 260,04		25,00	
580	642 326,34	1 442 259,10		25,00	
581	642 340,15	1 442 259,03		25,00	
582	642 370,28	1 442 258,84		25,00	
583	642 364,99	1 442 325,52		25,00	
584	642 364,97	1 442 325,51		25,00	
585	642 356,90	1 442 428,79		25,00	
586	642 356,98	1 442 428,80		25,00	
587	642 372,74	1 442 429,42		25,00	
588	642 372,69	1 442 429,37		25,00	
589	642 372,78	1 442 429,37		25,00	
590	642 385,41	1 442 430,11	25,00		
591	642 402,69	1 442 430,22	25,00		
592	642 432,48	1 442 430,68	25,00		
593	642 432,49	1 442 430,58	25,00		
594	642 432,54	1 442 430,58	25,00		
595	642 436,92	1 442 375,19	25,00		
596	642 440,30	1 442 332,86	25,00		

**Раздел 2**

**Сведения о местоположении границ объекта**

<b>1</b>	<b>2</b>	<b>3</b>	<b>4</b>	<b>5</b>	<b>6</b>
597	642 456,05	1 442 326,63	Картометрический метод	25,00	—
598	642 582,85	1 442 332,48		25,00	
599	642 582,85	1 442 332,42		25,00	
600	642 582,85	1 442 332,32		25,00	
601	642 582,91	1 442 332,32		25,00	
602	642 583,64	1 442 302,22		25,00	
603	642 583,67	1 442 298,88		25,00	
604	642 584,83	1 442 278,93		25,00	
605	642 584,92	1 442 277,38		25,00	
606	642 647,82	1 442 282,87		25,00	
607	642 647,88	1 442 282,75		25,00	
608	642 647,93	1 442 282,76		25,00	
609	642 649,66	1 442 262,39		25,00	
610	642 671,08	1 442 011,49		25,00	
611	642 672,35	1 441 996,58		25,00	
612	642 729,32	1 442 003,00		25,00	
613	642 781,54	1 442 013,70		25,00	
614	642 880,36	1 442 049,62		25,00	
615	642 976,72	1 442 105,93		25,00	
616	642 998,20	1 442 123,31		25,00	
617	643 069,60	1 442 206,19		25,00	
618	643 069,44	1 442 206,38		25,00	
619	643 084,14	1 442 223,05		25,00	
620	643 089,67	1 442 218,31		25,00	
621	643 124,27	1 442 186,76		25,00	
622	643 146,47	1 442 166,60		25,00	
623	643 147,78	1 442 168,11		25,00	
624	643 156,03	1 442 160,83		25,00	
625	643 167,48	1 442 160,31		25,00	
626	643 233,42	1 442 100,25		25,00	
627	643 236,09	1 442 103,21		25,00	
628	643 263,84	1 442 134,48		25,00	
629	643 265,31	1 442 133,25		25,00	
630	643 279,30	1 442 148,60		25,00	
631	643 287,18	1 442 141,35		25,00	
632	643 294,00	1 442 147,64		25,00	
633	643 311,29	1 442 150,57		25,00	
634	643 313,38	1 442 156,24		25,00	
635	643 314,33	1 442 158,81		25,00	
636	643 315,48	1 442 160,75		25,00	
637	643 319,75	1 442 165,58		25,00	
638	643 305,11	1 442 178,58		25,00	
639	643 298,09	1 442 184,84		25,00	
640	643 324,96	1 442 214,35		25,00	
641	643 346,34	1 442 194,38		25,00	
642	643 348,36	1 442 194,42		25,00	
643	643 351,59	1 442 197,95		25,00	
644	643 361,57	1 442 188,93		25,00	
645	643 369,82	1 442 199,03		25,00	
646	643 359,96	1 442 207,12		25,00	
647	643 366,81	1 442 215,44		25,00	
648	643 372,59	1 442 226,80	25,00		
649	643 396,08	1 442 253,69	25,00		
650	643 398,49	1 442 253,66	25,00		
651	643 400,10	1 442 255,22	25,00		

**Раздел 2**

<b>Сведения о местоположении границ объекта</b>					
<b>1</b>	<b>2</b>	<b>3</b>	<b>4</b>	<b>5</b>	<b>6</b>
652	643 401,83	1 442 253,62	Картометрический метод	25,00	—
653	643 407,90	1 442 260,18		25,00	
654	643 440,28	1 442 229,22		25,00	
655	643 397,89	1 442 182,91		25,00	
656	643 414,92	1 442 164,59		25,00	
657	643 443,59	1 442 139,07		25,00	
658	643 448,99	1 442 145,87		25,00	
659	643 478,94	1 442 178,61		25,00	
660	643 530,81	1 442 132,37		25,00	
661	643 541,36	1 442 123,85		25,00	
662	643 628,62	1 442 225,36		25,00	
663	643 655,05	1 442 202,00		25,00	
664	643 657,62	1 442 200,43		25,00	
665	643 676,52	1 442 222,50		25,00	
666	643 671,65	1 442 226,99		25,00	
667	643 679,95	1 442 237,40		25,00	
668	643 683,28	1 442 235,19		25,00	
669	643 719,58	1 442 275,90		25,00	
670	643 744,11	1 442 303,69		25,00	
671	643 744,11	1 442 303,75		25,00	
672	643 747,17	1 442 307,24		25,00	
673	643 767,73	1 442 289,43		25,00	
674	643 776,29	1 442 299,30		25,00	
675	643 786,80	1 442 289,93		25,00	
676	643 815,53	1 442 321,97		25,00	
677	643 862,69	1 442 280,44		25,00	
678	643 907,87	1 442 330,81		25,00	
679	643 892,32	1 442 344,71		25,00	
680	643 869,80	1 442 364,69		25,00	
681	643 867,99	1 442 362,64		25,00	
682	643 850,52	1 442 378,34		25,00	
683	643 879,81	1 442 411,69		25,00	
684	643 897,39	1 442 395,90		25,00	
685	643 895,43	1 442 393,68		25,00	
686	643 916,29	1 442 375,02		25,00	
687	643 933,89	1 442 359,90		25,00	
688	643 960,12	1 442 389,15		25,00	
689	644 054,26	1 442 305,89		25,00	
690	644 178,86	1 442 445,22		25,00	
691	644 251,81	1 442 379,97		25,00	
692	644 128,84	1 442 241,27		25,00	
693	644 222,65	1 442 157,83		25,00	
694	644 220,58	1 442 155,52		25,00	
695	644 288,84	1 442 095,94		25,00	
696	644 280,85	1 442 085,89		25,00	
697	644 221,28	1 442 021,74		25,00	
698	644 217,54	1 442 024,88	25,00		
699	644 211,84	1 442 018,90	25,00		
700	644 218,57	1 442 012,66	25,00		
701	644 218,24	1 441 988,03	25,00		
702	644 188,93	1 441 958,89	25,00		
703	644 188,24	1 441 958,14	25,00		
704	644 185,62	1 441 959,84	25,00		
705	644 178,16	1 441 954,34	25,00		
706	644 162,49	1 441 932,64	25,00		

**Раздел 2**

**Сведения о местоположении границ объекта**

<b>1</b>	<b>2</b>	<b>3</b>	<b>4</b>	<b>5</b>	<b>6</b>
707	644 155,34	1 441 912,22	Картометрический метод	25,00	—
708	644 207,21	1 441 921,89		25,00	
709	644 255,13	1 441 937,50		25,00	
710	644 339,10	1 441 962,86		25,00	
711	644 384,46	1 441 976,53		25,00	
712	644 439,61	1 441 983,18		25,00	
713	644 446,80	1 441 984,71		25,00	
714	644 496,48	1 441 998,13		25,00	
715	644 522,13	1 441 992,15		25,00	
716	644 583,35	1 441 990,87		25,00	
717	644 586,97	1 441 992,07		25,00	
718	644 606,49	1 441 992,23		25,00	
719	644 613,32	1 441 994,96		25,00	
720	644 637,35	1 442 020,12		25,00	
721	644 644,25	1 442 026,46		25,00	
722	644 665,42	1 442 010,48		25,00	
723	644 679,23	1 441 997,65		25,00	
724	644 704,31	1 441 974,57		25,00	
5601	644 738,55	1 441 973,25		25,00	
5605	644 719,40	1 441 981,02		25,00	
5604	644 749,26	1 442 013,43		25,00	
5603	644 762,86	1 442 008,91		25,00	
729	644 782,68	1 442 030,98		25,00	
730	644 784,80	1 442 033,39		25,00	
731	644 797,18	1 442 047,35		25,00	
732	644 809,91	1 442 061,28		25,00	
733	644 844,68	1 442 029,54		25,00	
734	644 852,70	1 442 046,56		25,00	
735	644 889,65	1 442 012,80		25,00	
736	644 920,40	1 442 047,12		25,00	
737	644 922,07	1 442 061,44		25,00	
738	644 914,06	1 442 068,55		25,00	
739	644 914,14	1 442 068,63		25,00	
740	644 914,12	1 442 068,65		25,00	
741	644 922,46	1 442 089,34		25,00	
742	644 923,89	1 442 091,37		25,00	
743	644 922,54	1 442 092,72		25,00	
744	644 922,61	1 442 092,76		25,00	
745	644 922,49	1 442 092,82		25,00	
746	644 929,77	1 442 096,35		25,00	
747	644 931,59	1 442 096,36		25,00	
748	644 959,35	1 442 126,39		25,00	
749	644 961,68	1 442 130,84		25,00	
750	644 984,70	1 442 156,11	25,00		
751	644 986,04	1 442 158,78	25,00		
752	644 995,20	1 442 168,29	25,00		
753	645 011,42	1 442 176,25	25,00		
4363	644 996,56	1 442 191,59	25,00		
4360	644 982,89	1 442 191,90	25,00		
4359	644 980,60	1 442 189,00	25,00		
4358	644 946,25	1 442 151,11	25,00		
758	644 943,28	1 442 147,90	25,00		
4356	644 923,69	1 442 170,08	25,00		
4355	644 915,89	1 442 174,40	25,00		
4354	644 871,80	1 442 171,24	25,00		

**Раздел 2**

<b>Сведения о местоположении границ объекта</b>					
<b>1</b>	<b>2</b>	<b>3</b>	<b>4</b>	<b>5</b>	<b>6</b>
4353	644 858,42	1 442 156,24	Картометрический метод	25,00	—
4352	644 827,71	1 442 122,79		25,00	
4351	644 811,63	1 442 137,36		25,00	
4350	644 806,71	1 442 132,91		25,00	
4349	644 784,83	1 442 110,62		25,00	
4348	644 772,07	1 442 096,09		25,00	
768	644 704,75	1 442 156,86		25,00	
769	644 691,66	1 442 142,12		25,00	
770	644 673,67	1 442 124,30		25,00	
771	644 670,81	1 442 123,26		25,00	
772	644 639,28	1 442 121,04		25,00	
773	644 600,72	1 442 156,63		25,00	
774	644 633,32	1 442 193,93		25,00	
775	644 646,46	1 442 209,42		25,00	
4347	644 688,52	1 442 171,52		25,00	
4346	644 701,49	1 442 184,63		25,00	
4345	644 729,82	1 442 215,68		25,00	
4344	644 715,95	1 442 228,09		25,00	
4343	644 705,00	1 442 238,01		25,00	
781	644 700,52	1 442 233,07		25,00	
782	644 700,54	1 442 228,12		25,00	
783	644 697,10	1 442 224,24		25,00	
784	644 659,10	1 442 260,00		25,00	
785	644 613,15	1 442 302,99		25,00	
786	644 609,58	1 442 306,84		25,00	
787	644 634,10	1 442 333,74		25,00	
788	644 638,39	1 442 329,84		25,00	
789	644 676,58	1 442 372,39		25,00	
790	644 687,66	1 442 362,46		25,00	
791	644 689,95	1 442 364,73		25,00	
792	644 705,06	1 442 351,63		25,00	
793	644 709,40	1 442 354,86		25,00	
794	644 717,62	1 442 347,70		25,00	
795	644 738,05	1 442 368,49		25,00	
796	644 754,47	1 442 358,20		25,00	
797	644 771,98	1 442 342,89		25,00	
798	644 771,63	1 442 336,45		25,00	
4329	644 783,35	1 442 324,47		25,00	
4328	644 795,68	1 442 315,41		25,00	
4327	644 795,73	1 442 315,36		25,00	
802	644 797,87	1 442 317,79		25,00	
803	644 801,07	1 442 319,19		25,00	
804	644 819,34	1 442 339,61		25,00	
805	644 837,93	1 442 323,71		25,00	
806	644 835,12	1 442 318,15		25,00	
807	644 825,00	1 442 295,67		25,00	
4322	644 827,29	1 442 294,11		25,00	
4321	644 833,10	1 442 293,42		25,00	
4320	644 848,58	1 442 279,21	25,00		
4319	644 852,38	1 442 276,18	25,00		
812	644 870,10	1 442 294,73	25,00		
813	644 891,22	1 442 316,74	25,00		
814	644 910,00	1 442 336,04	25,00		
815	644 914,94	1 442 341,10	25,00		
816	644 921,37	1 442 334,21	25,00		



**Раздел 2**

<b>Сведения о местоположении границ объекта</b>					
<b>1</b>	<b>2</b>	<b>3</b>	<b>4</b>	<b>5</b>	<b>6</b>
817	644 952,19	1 442 304,22	Картометрический метод	25,00	—
818	644 983,31	1 442 276,45		25,00	
819	644 989,70	1 442 271,78		25,00	
820	644 992,93	1 442 270,84		25,00	
821	645 013,90	1 442 251,41		25,00	
822	645 021,25	1 442 240,18		25,00	
823	645 023,03	1 442 236,52		25,00	
4371	645 024,40	1 442 229,44		25,00	
825	645 044,11	1 442 245,71		25,00	
4369	645 062,02	1 442 232,16		25,00	
827	645 127,29	1 442 263,96		25,00	
828	645 143,66	1 442 259,99		25,00	
829	645 158,92	1 442 224,68		25,00	
830	645 181,31	1 442 172,19		25,00	
831	645 182,11	1 442 170,33		25,00	
832	645 196,52	1 442 136,56		25,00	
833	645 201,31	1 442 123,36		25,00	
4845	645 201,74	1 442 122,30		25,00	
4844	645 237,29	1 442 137,67		25,00	
836	645 251,53	1 442 143,96		25,00	
837	645 188,63	1 442 297,66		25,00	
838	645 194,49	1 442 311,90		25,00	
839	645 185,66	1 442 325,74		25,00	
840	645 103,80	1 442 398,55		25,00	
841	645 121,42	1 442 418,22		25,00	
842	645 120,87	1 442 418,95		25,00	
4194	645 131,09	1 442 429,27		25,00	
4193	645 083,00	1 442 473,14		25,00	
4192	645 081,60	1 442 476,30		25,00	
4191	645 112,92	1 442 512,06		25,00	
4190	645 128,55	1 442 528,12		25,00	
848	645 079,11	1 442 551,94		25,00	
849	645 052,63	1 442 562,62		25,00	
850	645 030,61	1 442 595,17		25,00	
851	644 954,50	1 442 651,18		25,00	
852	644 918,30	1 442 667,92		25,00	
853	644 925,09	1 442 678,85		25,00	
854	644 982,50	1 442 653,86		25,00	
855	645 105,69	1 442 621,43		25,00	
856	645 163,91	1 442 614,82		25,00	
857	645 196,47	1 442 614,25		25,00	
858	645 200,59	1 442 613,65		25,00	
859	645 258,08	1 442 615,26		25,00	
860	645 261,07	1 442 613,21		25,00	
861	645 294,92	1 442 614,11		25,00	
862	645 296,86	1 442 616,17		25,00	
863	645 337,26	1 442 620,80		25,00	
864	645 337,64	1 442 623,20	25,00		
865	645 351,57	1 442 624,38	25,00		
866	645 352,56	1 442 634,87	25,00		
867	645 352,58	1 442 634,86	25,00		
868	645 411,80	1 442 624,74	25,00		
869	645 433,68	1 442 622,89	25,00		
870	645 434,00	1 442 650,20	25,00		
871	645 673,69	1 442 744,79	25,00		

**Раздел 2**

<b>Сведения о местоположении границ объекта</b>					
<b>1</b>	<b>2</b>	<b>3</b>	<b>4</b>	<b>5</b>	<b>6</b>
872	645 734,59	1 442 769,77	Картометрический метод	25,00	—
873	645 857,07	1 442 786,82		25,00	
874	645 870,91	1 442 789,74		25,00	
875	645 927,00	1 442 791,99		25,00	
876	645 975,79	1 442 789,78		25,00	
877	646 044,81	1 442 784,83		25,00	
878	646 083,20	1 442 782,22		25,00	
879	646 292,70	1 442 766,23		25,00	
880	646 300,07	1 442 733,58		25,00	
881	646 376,90	1 442 581,80		25,00	
882	646 373,87	1 442 512,62		25,00	
883	646 347,20	1 441 958,45		25,00	
884	646 363,61	1 441 914,75		25,00	
885	646 478,50	1 441 932,84		25,00	
886	646 483,22	1 441 922,19		25,00	
887	646 470,41	1 441 905,67		25,00	
888	646 454,07	1 441 814,40		25,00	
889	646 489,11	1 441 750,06		25,00	
890	646 503,15	1 441 734,74		25,00	
891	646 518,25	1 441 757,73		25,00	
892	646 534,66	1 441 739,52		25,00	
893	646 531,12	1 441 736,53		25,00	
894	646 532,10	1 441 735,58		25,00	
895	646 546,74	1 441 736,78		25,00	
896	646 556,06	1 441 726,93		25,00	
897	646 567,83	1 441 728,59		25,00	
898	646 587,32	1 441 723,75		25,00	
899	646 594,68	1 441 731,74		25,00	
900	646 608,69	1 441 716,77		25,00	
901	646 604,15	1 441 712,21		25,00	
4710	646 608,58	1 441 705,18		25,00	
4709	646 646,18	1 441 703,60		25,00	
4708	646 690,06	1 441 669,09		25,00	
4707	646 702,35	1 441 601,43	25,00		
4706	646 706,25	1 441 589,19	25,00		
4705	646 708,43	1 441 585,30	25,00		
4704	646 702,14	1 441 580,53	25,00		
4703	646 685,70	1 441 591,81	25,00		
4702	646 661,28	1 441 595,49	25,00		
4701	646 613,76	1 441 596,08	25,00		
4700	646 591,00	1 441 585,88	25,00		
4699	646 514,90	1 441 510,55	25,00		
914	646 523,69	1 441 422,22	25,00		
915	646 569,07	1 441 371,22	25,00		
916	646 584,20	1 441 362,96	25,00		
917	646 691,01	1 441 358,19	25,00		
918	646 765,01	1 441 423,97	25,00		
919	646 834,25	1 441 395,51	25,00		
920	646 862,81	1 441 421,74	25,00		
921	646 878,26	1 441 421,09	25,00		
1	646 877,42	1 441 419,19	25,00		
143 350,19					
922	643 317,14	1 442 263,40	Картометрический метод	25,00	—
923	643 354,13	1 442 301,23		25,00	
924	643 366,31	1 442 318,78		25,00	

**Раздел 2**

**Сведения о местоположении границ объекта**

<b>1</b>	<b>2</b>	<b>3</b>	<b>4</b>	<b>5</b>	<b>6</b>
925	643 376,58	1 442 326,22	Картометрический метод	25,00	—
926	643 390,27	1 442 319,22		25,00	
927	643 398,19	1 442 312,75		25,00	
928	643 403,27	1 442 319,59		25,00	
929	643 408,68	1 442 326,94		25,00	
930	643 423,63	1 442 347,27		25,00	
931	643 423,64	1 442 347,22		25,00	
932	643 453,42	1 442 321,59		25,00	
933	643 453,45	1 442 321,63		25,00	
934	643 455,62	1 442 319,61		25,00	
935	643 451,93	1 442 313,62		25,00	
936	643 462,92	1 442 303,89		25,00	
937	643 463,67	1 442 304,73		25,00	
938	643 488,59	1 442 282,60		25,00	
939	643 492,73	1 442 279,37		25,00	
940	643 532,91	1 442 325,59		25,00	
941	643 548,90	1 442 343,56		25,00	
942	643 556,92	1 442 352,55		25,00	
943	643 564,43	1 442 361,06		25,00	
944	643 558,27	1 442 367,06		25,00	
945	643 540,19	1 442 382,87		25,00	
946	643 537,50	1 442 385,28		25,00	
947	643 557,24	1 442 407,82		25,00	
948	643 557,17	1 442 407,88		25,00	
949	643 557,21	1 442 407,93		25,00	
950	643 543,55	1 442 420,01		25,00	
951	643 538,21	1 442 424,64		25,00	
952	643 538,12	1 442 425,98		25,00	
953	643 538,10	1 442 425,96		25,00	
954	643 538,09	1 442 426,08		25,00	
955	643 530,34	1 442 417,22		25,00	
956	643 527,92	1 442 419,33		25,00	
957	643 487,09	1 442 372,66		25,00	
958	643 460,33	1 442 395,78		25,00	
959	643 447,16	1 442 407,16		25,00	
960	643 445,45	1 442 403,75		25,00	
961	643 391,77	1 442 341,48		25,00	
962	643 352,91	1 442 379,67		25,00	
963	643 357,64	1 442 379,41		25,00	
964	643 415,09	1 442 436,09		25,00	
965	643 390,00	1 442 463,21		25,00	
966	643 417,79	1 442 495,19		25,00	
967	643 432,50	1 442 501,75		25,00	
968	643 469,57	1 442 472,07		25,00	
969	643 452,53	1 442 451,39		25,00	
970	643 452,60	1 442 451,33		25,00	
971	643 452,56	1 442 451,29		25,00	
972	643 464,24	1 442 441,23		25,00	
973	643 481,60	1 442 461,17	25,00		
974	643 568,13	1 442 561,10	25,00		
975	643 577,17	1 442 569,80	25,00		
976	643 611,25	1 442 511,12	25,00		
977	643 659,91	1 442 460,21	25,00		
978	643 751,39	1 442 378,46	25,00		
979	643 751,40	1 442 378,46	25,00		

**Раздел 2**

**Сведения о местоположении границ объекта**

<b>1</b>	<b>2</b>	<b>3</b>	<b>4</b>	<b>5</b>	<b>6</b>
980	643 761,97	1 442 391,71	Картометрический метод	25,00	—
981	643 775,87	1 442 407,78		25,00	
982	643 826,22	1 442 464,44		25,00	
983	643 841,52	1 442 481,66		25,00	
984	643 851,51	1 442 492,89		25,00	
985	643 863,36	1 442 482,10		25,00	
986	643 881,29	1 442 502,11		25,00	
987	643 887,02	1 442 506,45		25,00	
988	643 957,22	1 442 584,74		25,00	
989	643 988,05	1 442 621,96		25,00	
990	644 032,65	1 442 579,78		25,00	
991	644 038,52	1 442 586,83		25,00	
992	644 039,60	1 442 588,14		25,00	
993	644 042,81	1 442 585,52		25,00	
994	644 043,46	1 442 586,26		25,00	
995	644 054,86	1 442 597,91		25,00	
996	644 066,62	1 442 602,95		25,00	
997	644 073,09	1 442 610,67		25,00	
998	644 068,75	1 442 614,54		25,00	
999	644 074,50	1 442 620,94		25,00	
1000	644 081,12	1 442 628,90		25,00	
1001	644 083,81	1 442 632,34		25,00	
1002	644 082,58	1 442 633,65		25,00	
1003	644 092,09	1 442 644,34		25,00	
1004	644 098,78	1 442 638,38		25,00	
1005	644 105,26	1 442 647,37		25,00	
1006	644 107,01	1 442 649,19		25,00	
1007	644 104,29	1 442 661,98		25,00	
1008	644 081,21	1 442 674,55		25,00	
1009	644 075,20	1 442 679,65		25,00	
1010	644 066,14	1 442 684,78		25,00	
1011	644 053,77	1 442 669,09		25,00	
1012	644 029,87	1 442 667,29		25,00	
1013	644 021,92	1 442 671,92		25,00	
1014	644 015,31	1 442 679,00		25,00	
1015	644 009,14	1 442 683,76		25,00	
1016	643 997,51	1 442 681,30		25,00	
1017	643 971,70	1 442 704,12		25,00	
1018	643 949,21	1 442 679,46		25,00	
1019	643 933,31	1 442 680,98		25,00	
1020	643 911,63	1 442 658,33		25,00	
1021	643 904,82	1 442 664,90	25,00		
1022	643 897,18	1 442 656,95	25,00		
1023	643 868,63	1 442 618,67	25,00		
1024	643 845,70	1 442 640,34	25,00		
1025	643 840,55	1 442 643,21	25,00		
1026	643 831,20	1 442 651,48	25,00		
1027	643 732,81	1 442 540,85	25,00		
1028	643 720,70	1 442 527,25	25,00		
1029	643 715,01	1 442 532,34	25,00		
1030	643 712,60	1 442 534,59	25,00		
1031	643 707,80	1 442 538,92	25,00		
1032	643 691,15	1 442 551,87	25,00		
1033	643 682,35	1 442 549,98	25,00		
1034	643 679,26	1 442 549,79	25,00		

**Раздел 2**

**Сведения о местоположении границ объекта**

<b>1</b>	<b>2</b>	<b>3</b>	<b>4</b>	<b>5</b>	<b>6</b>
1035	643 676,56	1 442 550,77	Картометрический метод	25,00	—
1036	643 648,66	1 442 574,80		25,00	
1037	643 648,78	1 442 577,87		25,00	
1038	643 643,54	1 442 585,04		25,00	
1039	643 638,49	1 442 587,84		25,00	
1040	643 629,89	1 442 586,79		25,00	
1041	643 626,58	1 442 591,07		25,00	
1042	643 643,12	1 442 593,19		25,00	
1043	643 655,14	1 442 606,84		25,00	
1044	643 662,87	1 442 614,05		25,00	
1045	643 657,62	1 442 630,98		25,00	
1046	643 650,28	1 442 646,66		25,00	
1047	643 647,19	1 442 655,25		25,00	
1048	643 646,36	1 442 661,09		25,00	
1049	643 643,81	1 442 675,22		25,00	
1050	643 642,60	1 442 684,23		25,00	
1051	643 640,42	1 442 714,05		25,00	
1052	643 641,16	1 442 742,62		25,00	
1053	643 641,23	1 442 757,35		25,00	
1054	643 639,02	1 442 757,35		25,00	
1055	643 578,57	1 442 757,82		25,00	
1056	643 578,83	1 442 738,03		25,00	
1057	643 577,93	1 442 696,76		25,00	
1058	643 577,52	1 442 686,21		25,00	
1059	643 571,94	1 442 681,85		25,00	
1060	643 569,10	1 442 680,52		25,00	
1061	643 563,11	1 442 679,14		25,00	
1062	643 553,99	1 442 677,48		25,00	
1063	643 548,53	1 442 677,20		25,00	
1064	643 549,12	1 442 671,92		25,00	
1065	643 534,58	1 442 669,78		25,00	
1066	643 528,83	1 442 668,09		25,00	
1067	643 526,05	1 442 666,91		25,00	
1068	643 522,55	1 442 664,71		25,00	
1069	643 517,14	1 442 659,11		25,00	
1070	643 510,62	1 442 651,90		25,00	
1071	643 510,56	1 442 651,95		25,00	
1072	643 508,88	1 442 653,07		25,00	
1073	643 473,38	1 442 676,16		25,00	
1074	643 437,22	1 442 634,13		25,00	
1075	643 425,83	1 442 620,89		25,00	
1076	643 403,03	1 442 594,39	25,00		
1077	643 374,91	1 442 561,71	25,00		
1078	643 369,13	1 442 554,93	25,00		
1079	643 276,46	1 442 447,26	25,00		
1080	643 261,95	1 442 430,16	25,00		
1081	643 205,50	1 442 363,61	25,00		
1082	643 209,74	1 442 359,10	25,00		
1083	643 212,00	1 442 354,75	25,00		
1084	643 211,94	1 442 347,64	25,00		
1085	643 205,93	1 442 347,65	25,00		
1086	643 204,25	1 442 339,34	25,00		
1087	643 204,25	1 442 339,32	25,00		
1088	643 204,21	1 442 338,77	25,00		
1089	643 203,51	1 442 329,37	25,00		

**Раздел 2**

<b>Сведения о местоположении границ объекта</b>					
<b>1</b>	<b>2</b>	<b>3</b>	<b>4</b>	<b>5</b>	<b>6</b>
1090	643 201,83	1 442 319,50	Картометрический метод	25,00	—
1091	643 196,12	1 442 297,09		25,00	
1092	643 196,29	1 442 296,57		25,00	
1093	643 196,91	1 442 294,63		25,00	
1094	643 240,21	1 442 276,27		25,00	
1095	643 247,66	1 442 282,16		25,00	
1096	643 250,92	1 442 278,44		25,00	
1097	643 257,38	1 442 278,29		25,00	
1098	643 269,79	1 442 284,60		25,00	
1099	643 296,54	1 442 310,61		25,00	
1100	643 340,01	1 442 340,48		25,00	
1101	643 339,90	1 442 340,56		25,00	
1102	643 339,92	1 442 340,58		25,00	
1103	643 349,19	1 442 346,97		25,00	
1104	643 359,54	1 442 335,27		25,00	
1105	643 345,72	1 442 318,25		25,00	
1106	643 302,58	1 442 278,15		25,00	
922	643 317,14	1 442 263,40		25,00	
<b>76 166,87</b>					
1107	647 665,43	1 442 509,62	Картометрический метод	25,00	—
1108	647 561,59	1 442 469,69		25,00	
1109	647 513,02	1 442 450,93		25,00	
1110	647 503,21	1 442 447,11		25,00	
1111	647 470,88	1 442 432,69		25,00	
1112	647 464,46	1 442 433,21		25,00	
1113	647 463,24	1 442 439,36		25,00	
1114	647 428,17	1 442 459,78		25,00	
1115	647 420,65	1 442 461,30		25,00	
1116	647 388,75	1 442 450,45		25,00	
1117	647 386,30	1 442 444,72		25,00	
1118	647 390,32	1 442 421,49		25,00	
1119	647 397,71	1 442 397,52		25,00	
1120	647 400,14	1 442 374,92		25,00	
1121	647 399,09	1 442 372,74		25,00	
1122	647 390,03	1 442 354,79		25,00	
1123	647 383,78	1 442 341,01		25,00	
1124	647 375,93	1 442 321,59		25,00	
1125	647 373,57	1 442 318,35		25,00	
1126	647 368,62	1 442 314,76		25,00	
1127	647 358,11	1 442 307,06		25,00	
1128	647 342,86	1 442 299,80		25,00	
1129	647 339,16	1 442 297,60		25,00	
1130	647 292,62	1 442 260,88		25,00	
1131	647 278,22	1 442 253,66		25,00	
1132	647 263,12	1 442 241,67		25,00	
5074	647 241,47	1 442 220,99		25,00	
5075	647 227,19	1 442 243,48		25,00	
5076	647 216,52	1 442 241,36		25,00	
5077	647 196,63	1 442 210,79		25,00	
5078	647 192,08	1 442 213,91		25,00	
5079	647 184,07	1 442 201,83		25,00	
5080	647 231,94	1 442 172,18		25,00	
5081	647 228,84	1 442 168,41	25,00		
5082	647 229,03	1 442 163,07	25,00		
5083	647 231,63	1 442 161,13	25,00		

**Раздел 2**

<b>Сведения о местоположении границ объекта</b>					
<b>1</b>	<b>2</b>	<b>3</b>	<b>4</b>	<b>5</b>	<b>6</b>
5084	647 223,12	1 442 149,13	Картометрический метод	25,00	—
5085	647 243,92	1 442 130,37		25,00	
5086	647 253,11	1 442 137,73		25,00	
5087	647 294,87	1 442 086,11		25,00	
5088	647 294,97	1 442 086,19		25,00	
5062	647 328,11	1 442 045,67		25,00	
1149	647 324,52	1 442 042,78		25,00	
1150	647 346,59	1 442 010,80		25,00	
1151	647 351,82	1 442 004,52		25,00	
1152	647 370,65	1 441 998,74		25,00	
1153	647 420,09	1 442 033,73		25,00	
1154	647 377,42	1 442 089,18		25,00	
5064	647 370,35	1 442 083,73		25,00	
5065	647 322,34	1 442 146,93		25,00	
5066	647 319,90	1 442 145,35		25,00	
5067	647 312,03	1 442 155,79		25,00	
1159	647 379,98	1 442 209,76		25,00	
1160	647 393,64	1 442 192,21		25,00	
1161	647 435,91	1 442 225,92		25,00	
1162	647 405,44	1 442 262,24		25,00	
1163	647 430,12	1 442 281,78		25,00	
1164	647 457,64	1 442 303,51		25,00	
1165	647 485,53	1 442 267,69		25,00	
1166	647 503,31	1 442 280,08		25,00	
1167	647 621,21	1 442 372,48		25,00	
1168	647 624,20	1 442 372,27		25,00	
1169	647 643,87	1 442 383,76		25,00	
1170	647 708,54	1 442 433,74		25,00	
1171	647 708,57	1 442 433,71		25,00	
1172	647 716,56	1 442 439,94		25,00	
1107	647 665,43	1 442 509,62	25,00		
<b>58 817,49</b>					
5191	645 626,70	1 443 291,06	Картометрический метод	25,00	—
5192	645 611,75	1 443 290,22		25,00	
5193	645 606,51	1 443 276,65		25,00	
5194	645 597,44	1 443 276,69		25,00	
5195	645 584,76	1 443 279,43		25,00	
5196	645 619,17	1 443 254,54		25,00	
5197	645 636,25	1 443 240,56		25,00	
5198	645 671,38	1 443 217,16		25,00	
5199	645 696,00	1 443 198,38		25,00	
5200	645 704,01	1 443 192,26		25,00	
5201	645 709,03	1 443 193,12		25,00	
5202	645 709,81	1 443 194,10		25,00	
5203	645 722,60	1 443 184,44		25,00	
5204	645 721,33	1 443 182,49		25,00	
5205	645 723,46	1 443 178,85		25,00	
5206	645 726,46	1 443 176,46		25,00	
5207	645 727,66	1 443 178,03		25,00	
5167	645 755,55	1 443 153,15		25,00	
1191	645 735,37	1 443 015,57		25,00	
1192	645 715,15	1 442 877,96		25,00	
1193	645 721,80	1 442 862,67		25,00	
1194	645 725,99	1 442 850,97		25,00	
1195	645 730,04	1 442 848,17		25,00	

**Раздел 2**

**Сведения о местоположении границ объекта**

<b>1</b>	<b>2</b>	<b>3</b>	<b>4</b>	<b>5</b>	<b>6</b>
1196	645 732,88	1 442 848,05	Картометрический метод	25,00	—
1197	645 784,56	1 442 867,83		25,00	
1198	645 806,81	1 442 872,86		25,00	
1199	645 832,33	1 442 870,41		25,00	
1200	645 857,68	1 442 880,33		25,00	
1201	645 884,62	1 442 884,05		25,00	
1202	645 872,59	1 442 889,10		25,00	
1203	645 870,14	1 442 901,16		25,00	
1204	645 937,06	1 442 931,72		25,00	
1205	645 943,21	1 442 987,73		25,00	
1206	645 948,41	1 443 016,84		25,00	
1207	645 954,32	1 443 048,77		25,00	
1208	645 956,46	1 443 061,40		25,00	
1209	645 945,92	1 443 060,43		25,00	
1210	645 941,26	1 443 060,12		25,00	
1211	645 941,08	1 443 059,18		25,00	
1212	645 923,60	1 443 059,66		25,00	
1213	645 916,82	1 443 056,51		25,00	
1214	645 911,82	1 443 059,40		25,00	
1215	645 899,24	1 443 060,09		25,00	
1216	645 884,35	1 443 059,68		25,00	
1217	645 870,01	1 443 084,12		25,00	
1218	645 813,38	1 443 164,01		25,00	
5174	645 794,14	1 443 170,02		25,00	
5175	645 790,22	1 443 175,23		25,00	
5176	645 792,09	1 443 181,02		25,00	
5177	645 788,22	1 443 182,32		25,00	
5178	645 773,80	1 443 189,88		25,00	
5179	645 744,53	1 443 204,06		25,00	
5180	645 733,00	1 443 211,41		25,00	
5181	645 733,50	1 443 215,29		25,00	
5182	645 737,77	1 443 219,91		25,00	
5183	645 735,74	1 443 234,11		25,00	
5184	645 737,84	1 443 251,26	25,00		
5185	645 709,12	1 443 259,89	25,00		
5186	645 711,36	1 443 276,18	25,00		
5187	645 694,13	1 443 279,67	25,00		
5188	645 694,23	1 443 287,30	25,00		
5189	645 661,65	1 443 286,75	25,00		
5190	645 634,89	1 443 287,69	25,00		
5191	645 626,70	1 443 291,06	25,00		
49 414,62					
1236	644 670,11	1 442 575,47	Картометрический метод	25,00	—
1237	644 592,95	1 442 566,73		25,00	
1238	644 578,50	1 442 555,56		25,00	
1239	644 435,99	1 442 399,88		25,00	
1240	644 437,33	1 442 398,55		25,00	
1241	644 568,43	1 442 279,63		25,00	
1242	644 580,16	1 442 292,77		25,00	
1243	644 688,04	1 442 403,88		25,00	
1244	644 725,32	1 442 445,61		25,00	
1245	644 694,74	1 442 473,83		25,00	
1246	644 698,13	1 442 477,51		25,00	
1247	644 721,37	1 442 502,67		25,00	
1248	644 723,16	1 442 501,35	25,00		



**Раздел 2**

<b>Сведения о местоположении границ объекта</b>					
<b>1</b>	<b>2</b>	<b>3</b>	<b>4</b>	<b>5</b>	<b>6</b>
1249	644 727,11	1 442 503,43	Картометрический метод	25,00	—
1250	644 740,64	1 442 491,18		25,00	
1251	644 731,47	1 442 482,08		25,00	
1252	644 751,73	1 442 463,42		25,00	
1253	644 761,50	1 442 473,78		25,00	
1254	644 764,26	1 442 476,85		25,00	
1255	644 773,53	1 442 486,74		25,00	
1256	644 680,73	1 442 566,73		25,00	
1236	644 670,11	1 442 575,47		25,00	
35 165,86					
1257	643 155,76	1 442 901,91	Картометрический метод	25,00	—
1258	643 143,77	1 442 887,71		25,00	
1259	643 139,37	1 442 880,10		25,00	
1260	643 121,14	1 442 857,06		25,00	
1261	643 104,22	1 442 831,29		25,00	
1262	643 140,45	1 442 797,80		25,00	
1263	643 170,22	1 442 776,56		25,00	
1264	643 175,68	1 442 772,17		25,00	
1265	643 179,59	1 442 768,61		25,00	
1266	643 192,77	1 442 757,31		25,00	
1267	643 181,18	1 442 744,65		25,00	
1268	643 187,92	1 442 738,43		25,00	
1269	643 195,71	1 442 730,02		25,00	
1270	643 189,52	1 442 726,83		25,00	
1271	643 205,49	1 442 712,94		25,00	
1272	643 216,20	1 442 703,65		25,00	
1273	643 198,43	1 442 684,41		25,00	
1274	643 183,05	1 442 665,78		25,00	
1275	643 183,90	1 442 662,74		25,00	
1276	643 187,09	1 442 657,55		25,00	
1277	643 188,68	1 442 655,81		25,00	
1278	643 196,63	1 442 650,12		25,00	
1279	643 209,80	1 442 637,73		25,00	
1280	643 212,13	1 442 635,88		25,00	
1281	643 222,21	1 442 627,81		25,00	
1282	643 243,42	1 442 650,16		25,00	
1283	643 271,76	1 442 631,05		25,00	
1284	643 282,65	1 442 641,29		25,00	
1285	643 284,70	1 442 640,50		25,00	
1286	643 291,18	1 442 634,52		25,00	
1287	643 295,74	1 442 639,32		25,00	
1288	643 297,72	1 442 640,35		25,00	
1289	643 297,32	1 442 641,81		25,00	
1290	643 294,28	1 442 648,13	25,00		
1291	643 321,99	1 442 680,97	25,00		
1292	643 321,90	1 442 683,67	25,00		
1293	643 363,08	1 442 727,94	25,00		
1294	643 370,56	1 442 735,97	25,00		
1295	643 369,65	1 442 746,34	25,00		
1296	643 370,90	1 442 761,53	25,00		
1297	643 250,99	1 442 839,76	25,00		
1298	643 251,43	1 442 840,37	25,00		
1257	643 155,76	1 442 901,91	25,00		
23 868,14					
1299	643 776,76	1 443 167,92	Картометрический метод	25,00	—

**Раздел 2**

<b>Сведения о местоположении границ объекта</b>					
<b>1</b>	<b>2</b>	<b>3</b>	<b>4</b>	<b>5</b>	<b>6</b>
1300	643 767,80	1 443 159,27	Картометрический метод	25,00	—
1301	643 755,27	1 443 148,48		25,00	
1302	643 743,81	1 443 137,36		25,00	
1303	643 733,21	1 443 135,64		25,00	
1304	643 714,91	1 443 134,12		25,00	
1305	643 792,59	1 443 051,83		25,00	
1306	643 803,54	1 443 025,25		25,00	
1307	643 853,42	1 443 033,13		25,00	
1308	643 933,61	1 443 034,84		25,00	
1309	644 004,18	1 443 039,63		25,00	
1310	644 077,32	1 443 037,49		25,00	
1311	644 073,69	1 443 061,06		25,00	
1312	644 076,57	1 443 093,66		25,00	
1313	644 011,60	1 443 094,87		25,00	
1314	644 001,95	1 443 101,51		25,00	
1315	643 979,74	1 443 101,78		25,00	
1316	643 972,05	1 443 101,87		25,00	
1317	643 957,91	1 443 102,04		25,00	
1318	643 948,65	1 443 111,14		25,00	
1319	643 939,34	1 443 110,48		25,00	
1320	643 932,80	1 443 110,12		25,00	
1321	643 916,75	1 443 110,58		25,00	
1322	643 910,84	1 443 103,42		25,00	
1323	643 902,81	1 443 102,10		25,00	
1324	643 888,81	1 443 102,14		25,00	
1325	643 873,74	1 443 109,60		25,00	
1326	643 868,96	1 443 109,02		25,00	
1327	643 850,77	1 443 110,19		25,00	
1328	643 846,34	1 443 103,66		25,00	
1329	643 846,32	1 443 097,99		25,00	
1330	643 832,07	1 443 099,35		25,00	
1331	643 814,85	1 443 099,56		25,00	
1332	643 806,13	1 443 108,31	25,00		
1333	643 804,42	1 443 111,97	25,00		
1334	643 810,11	1 443 117,55	25,00		
1335	643 806,12	1 443 121,39	25,00		
1336	643 814,87	1 443 129,80	25,00		
1337	643 798,34	1 443 152,90	25,00		
1338	643 795,24	1 443 155,29	25,00		
1339	643 792,20	1 443 155,09	25,00		
1340	643 788,89	1 443 155,44	25,00		
1341	643 786,13	1 443 158,07	25,00		
1342	643 785,39	1 443 159,04	25,00		
1299	643 776,76	1 443 167,92	25,00		
17 431,19					
1026	643 831,20	1 442 651,48	Картометрический метод	25,00	—
1343	643 864,02	1 442 687,39		25,00	
1344	643 924,12	1 442 757,58		25,00	
1345	643 731,12	1 442 757,65		25,00	
1346	643 729,30	1 442 740,84		25,00	
5487	643 723,23	1 442 719,18		25,00	
5488	643 704,15	1 442 722,87		25,00	
5489	643 701,88	1 442 713,20		25,00	
5490	643 699,04	1 442 690,69		25,00	
5491	643 699,71	1 442 681,31		25,00	

**Раздел 2**

<b>Сведения о местоположении границ объекта</b>					
<b>1</b>	<b>2</b>	<b>3</b>	<b>4</b>	<b>5</b>	<b>6</b>
5492	643 700,29	1 442 681,65	Картометрический метод	25,00	—
5493	643 701,61	1 442 680,57		25,00	
5494	643 710,38	1 442 660,85		25,00	
5495	643 745,34	1 442 627,34		25,00	
5496	643 772,28	1 442 660,52		25,00	
5497	643 778,06	1 442 669,80		25,00	
5498	643 773,06	1 442 673,86		25,00	
5483	643 780,95	1 442 681,21		25,00	
1360	643 788,30	1 442 667,92		25,00	
1361	643 797,32	1 442 663,54		25,00	
1026	643 831,20	1 442 651,48		25,00	
13 125,45					
1362	647 239,43	1 441 781,24	Картометрический метод	25,00	—
1363	647 162,12	1 441 762,93		25,00	
1364	647 136,57	1 441 753,33		25,00	
1365	647 137,68	1 441 741,32		25,00	
1366	647 144,31	1 441 665,37		25,00	
1367	647 178,14	1 441 665,05		25,00	
1368	647 184,09	1 441 663,21		25,00	
1369	647 218,28	1 441 652,66		25,00	
1370	647 233,70	1 441 656,71		25,00	
1371	647 240,99	1 441 658,66		25,00	
1372	647 260,63	1 441 663,86		25,00	
1373	647 276,92	1 441 682,61		25,00	
1374	647 277,08	1 441 708,05		25,00	
1375	647 258,60	1 441 710,45		25,00	
1376	647 245,03	1 441 766,70		25,00	
1362	647 239,43	1 441 781,24		25,00	
12 995,16					
1377	647 810,34	1 442 467,17	Картометрический метод	25,00	—
1378	647 753,21	1 442 422,66		25,00	
1379	647 745,66	1 442 416,92		25,00	
1380	647 737,81	1 442 410,96		25,00	
1381	647 830,68	1 442 295,08		25,00	
1382	647 838,74	1 442 301,71		25,00	
1383	647 848,28	1 442 309,40		25,00	
1384	647 903,39	1 442 353,76		25,00	
1385	647 884,08	1 442 379,30		25,00	
1386	647 868,49	1 442 366,87		25,00	
1387	647 857,71	1 442 381,01		25,00	
1388	647 864,02	1 442 394,32		25,00	
1389	647 821,69	1 442 448,33		25,00	
1390	647 822,39	1 442 448,89		25,00	
1391	647 823,60	1 442 449,78		25,00	
1392	647 823,56	1 442 449,83		25,00	
1393	647 823,66	1 442 449,90		25,00	
1394	647 810,44	1 442 467,05		25,00	
1377	647 810,34	1 442 467,17		25,00	
10 984,64					
1395	643 222,63	1 443 134,05	Картометрический метод	25,00	—
1396	643 220,82	1 443 053,87		25,00	
1397	643 220,76	1 443 044,48		25,00	
1398	643 292,18	1 443 044,16		25,00	
1399	643 375,21	1 443 039,82		25,00	
1400	643 386,56	1 443 038,09		25,00	

**Раздел 2**

<b>Сведения о местоположении границ объекта</b>					
<b>1</b>	<b>2</b>	<b>3</b>	<b>4</b>	<b>5</b>	<b>6</b>
1401	643 386,85	1 443 044,92	Картометрический метод	25,00	—
1402	643 389,40	1 443 058,73		25,00	
1403	643 390,20	1 443 092,74		25,00	
1404	643 390,17	1 443 092,74		25,00	
1405	643 390,12	1 443 092,85		25,00	
1406	643 293,34	1 443 095,49		25,00	
1407	643 293,61	1 443 120,46		25,00	
1408	643 293,57	1 443 120,46		25,00	
1409	643 293,57	1 443 120,59		25,00	
1410	643 284,64	1 443 120,93		25,00	
1411	643 276,37	1 443 121,22		25,00	
1412	643 264,04	1 443 128,54		25,00	
1413	643 253,22	1 443 127,82		25,00	
1414	643 237,92	1 443 128,70		25,00	
1415	643 237,89	1 443 133,31		25,00	
1416	643 237,85	1 443 133,31		25,00	
1417	643 237,85	1 443 133,42		25,00	
1395	643 222,63	1 443 134,05	25,00		
<b>10 566,90</b>					
1418	644 436,56	1 442 158,50	Картометрический метод	25,00	—
1419	644 433,09	1 442 154,61		25,00	
1420	644 421,13	1 442 141,61		25,00	
1421	644 401,16	1 442 118,84		25,00	
1422	644 396,87	1 442 114,03		25,00	
1423	644 396,90	1 442 113,97		25,00	
1424	644 396,88	1 442 113,95		25,00	
1425	644 399,61	1 442 108,50		25,00	
1426	644 352,77	1 442 056,32		25,00	
1427	644 344,67	1 442 047,21		25,00	
1428	644 390,53	1 442 006,09		25,00	
1429	644 400,38	1 442 015,88		25,00	
1430	644 405,30	1 442 011,88		25,00	
1431	644 406,98	1 442 010,46		25,00	
1432	644 429,73	1 442 037,61		25,00	
1433	644 440,82	1 442 041,98		25,00	
1434	644 446,64	1 442 045,38		25,00	
1435	644 460,33	1 442 058,88		25,00	
1436	644 468,32	1 442 064,23		25,00	
1437	644 472,85	1 442 073,53		25,00	
1438	644 486,31	1 442 088,54		25,00	
1439	644 491,36	1 442 094,29		25,00	
1440	644 491,32	1 442 094,33		25,00	
1441	644 491,35	1 442 094,38		25,00	
1442	644 484,65	1 442 100,16		25,00	
1443	644 482,95	1 442 101,64		25,00	
1444	644 482,43	1 442 102,08		25,00	
1445	644 479,11	1 442 104,94		25,00	
1446	644 467,51	1 442 112,51		25,00	
1447	644 460,20	1 442 118,90		25,00	
1448	644 468,73	1 442 129,96		25,00	
1449	644 468,63	1 442 130,02	25,00		
1450	644 468,67	1 442 130,07	25,00		
1418	644 436,56	1 442 158,50	25,00		
<b>8 898,35</b>					
1451	646 805,02	1 442 615,55	Картометрический метод	25,00	—

**Раздел 2**

**Сведения о местоположении границ объекта**

<b>1</b>	<b>2</b>	<b>3</b>	<b>4</b>	<b>5</b>	<b>6</b>
1452	646 803,20	1 442 569,67	Картометрический метод	25,00	—
1453	646 804,76	1 442 539,59		25,00	
1454	646 812,11	1 442 521,35		25,00	
1455	646 833,24	1 442 521,39		25,00	
1456	646 903,43	1 442 532,56		25,00	
1457	646 907,55	1 442 598,97		25,00	
1458	646 906,65	1 442 599,01		25,00	
1459	646 907,20	1 442 607,14		25,00	
1460	646 907,98	1 442 607,09		25,00	
1461	646 908,18	1 442 610,29		25,00	
1462	646 863,71	1 442 613,99		25,00	
1463	646 856,61	1 442 614,35		25,00	
1451	646 805,02	1 442 615,55	25,00		
4 740,39					
1464	647 036,03	1 441 788,11	Картометрический метод	25,00	—
1465	647 001,04	1 441 744,10		25,00	
1466	646 963,03	1 441 725,10		25,00	
1467	646 963,43	1 441 705,15		25,00	
1468	646 953,49	1 441 705,24		25,00	
1469	646 953,49	1 441 705,16		25,00	
1470	646 953,45	1 441 705,16		25,00	
1471	646 953,34	1 441 690,56		25,00	
1472	646 959,46	1 441 690,42		25,00	
1473	646 959,39	1 441 689,25		25,00	
1474	646 963,16	1 441 689,14		25,00	
1475	646 976,80	1 441 688,75		25,00	
1476	646 976,80	1 441 688,84		25,00	
1477	646 976,85	1 441 688,84		25,00	
1478	646 977,05	1 441 701,49		25,00	
1479	646 985,44	1 441 701,35		25,00	
1480	646 985,23	1 441 688,50		25,00	
1481	646 994,40	1 441 688,25		25,00	
1482	647 030,11	1 441 687,11		25,00	
1483	647 039,10	1 441 706,12		25,00	
1484	647 042,04	1 441 721,12	25,00		
1485	647 036,03	1 441 776,11	25,00		
1464	647 036,03	1 441 788,11	25,00		
4 590,60					
1486	643 039,25	1 442 356,36	Картометрический метод	25,00	—
1487	643 003,99	1 442 309,47		25,00	
1488	643 009,46	1 442 304,87		25,00	
1489	643 021,25	1 442 306,94		25,00	
1490	643 022,47	1 442 303,26		25,00	
1491	643 026,93	1 442 300,01		25,00	
1492	643 037,07	1 442 295,36		25,00	
1493	643 040,63	1 442 296,01		25,00	
1494	643 046,99	1 442 301,38		25,00	
1495	643 047,93	1 442 300,69		25,00	
1496	643 052,10	1 442 305,71		25,00	
1497	643 074,80	1 442 286,91		25,00	
1498	643 079,63	1 442 272,61		25,00	
1499	643 079,71	1 442 236,41		25,00	
1500	643 089,05	1 442 246,44		25,00	
1501	643 121,09	1 442 284,86		25,00	
1486	643 039,25	1 442 356,36		25,00	

**Раздел 2**

<b>Сведения о местоположении границ объекта</b>					
<b>1</b>	<b>2</b>	<b>3</b>	<b>4</b>	<b>5</b>	<b>6</b>
3 981,41					
1502	646 727,37	1 441 860,10	Картометрический метод	25,00	—
1503	646 711,84	1 441 845,86		25,00	
1504	646 701,50	1 441 836,35		25,00	
1505	646 687,34	1 441 823,43		25,00	
1506	646 685,44	1 441 821,58		25,00	
1507	646 673,52	1 441 809,91		25,00	
1508	646 664,18	1 441 800,78		25,00	
1509	646 664,18	1 441 800,77		25,00	
1510	646 684,85	1 441 778,45		25,00	
1511	646 684,28	1 441 767,09		25,00	
1512	646 684,23	1 441 766,02		25,00	
1513	646 704,78	1 441 767,42		25,00	
1514	646 751,46	1 441 809,94		25,00	
1515	646 751,43	1 441 809,97		25,00	
1516	646 751,50	1 441 810,04		25,00	
1517	646 727,34	1 441 836,62		25,00	
1518	646 732,27	1 441 841,16		25,00	
1519	646 732,26	1 441 841,21		25,00	
1520	646 732,30	1 441 841,25		25,00	
1502	646 727,37	1 441 860,10	25,00		
3 945,49					
1521	646 555,64	1 442 534,36	Картометрический метод	25,00	—
1522	646 555,69	1 442 534,25		25,00	
1523	646 555,65	1 442 534,25		25,00	
1524	646 554,90	1 442 490,34		25,00	
1525	646 642,43	1 442 488,03		25,00	
1526	646 642,43	1 442 488,14		25,00	
1527	646 642,47	1 442 488,14		25,00	
1528	646 642,94	1 442 517,09		25,00	
1529	646 659,88	1 442 530,67		25,00	
1530	646 659,78	1 442 530,67		25,00	
1531	646 659,97	1 442 530,78		25,00	
1521	646 555,64	1 442 534,36		25,00	
3 671,67					
1532	646 606,98	1 443 235,53	Картометрический метод	25,00	—
1533	646 604,83	1 443 209,62		25,00	
1534	646 604,88	1 443 206,33		25,00	
1535	646 603,89	1 443 200,23		25,00	
1536	646 602,88	1 443 184,47		25,00	
1537	646 604,79	1 443 181,38		25,00	
1538	646 636,93	1 443 178,75		25,00	
1539	646 641,08	1 443 178,42		25,00	
1540	646 670,97	1 443 176,38		25,00	
1541	646 675,29	1 443 217,60		25,00	
1542	646 660,88	1 443 232,00		25,00	
1532	646 606,98	1 443 235,53		25,00	
3 020,80					
1543	643 218,58	1 442 512,92	Картометрический метод	25,00	—
1544	643 215,08	1 442 507,69		25,00	
1545	643 212,00	1 442 510,28		25,00	
1546	643 191,20	1 442 486,64		25,00	
1547	643 191,21	1 442 486,56		25,00	
1548	643 191,18	1 442 486,53		25,00	
1549	643 232,91	1 442 440,19		25,00	

**Раздел 2**

**Сведения о местоположении границ объекта**

<b>1</b>	<b>2</b>	<b>3</b>	<b>4</b>	<b>5</b>	<b>6</b>
1550	643 241,97	1 442 431,52	Картометрический метод	25,00	—
1551	643 270,13	1 442 464,10		25,00	
1552	643 270,06	1 442 464,17		25,00	
1553	643 270,09	1 442 464,21		25,00	
1543	643 218,58	1 442 512,92		25,00	
2 028,57					
1554	643 311,38	1 443 021,69	Картометрический метод	25,00	—
1555	643 270,00	1 443 021,05		25,00	
1556	643 270,14	1 443 020,94		25,00	
1557	643 270,04	1 443 020,94		25,00	
1558	643 316,38	1 442 985,35		25,00	
1559	643 339,36	1 442 980,17		25,00	
1560	643 351,78	1 442 998,87		25,00	
1561	643 351,68	1 442 998,89		25,00	
1562	643 351,80	1 442 998,99		25,00	
1563	643 347,28	1 443 000,06		25,00	
1564	643 357,66	1 443 014,64		25,00	
1565	643 357,55	1 443 014,66		25,00	
1566	643 357,62	1 443 014,76		25,00	
1567	643 316,75	1 443 020,87		25,00	
1554	643 311,38	1 443 021,69		25,00	
2 019,64					
1568	644 921,18	1 442 865,10	Картометрический метод	25,00	—
1569	644 901,11	1 442 891,66		25,00	
1570	644 903,17	1 442 899,21		25,00	
1571	644 855,70	1 442 924,20		25,00	
1572	644 848,93	1 442 897,09		25,00	
1573	644 848,57	1 442 895,05		25,00	
1574	644 850,36	1 442 893,89		25,00	
1575	644 869,10	1 442 885,11		25,00	
1576	644 879,71	1 442 878,40		25,00	
1577	644 904,14	1 442 859,53		25,00	
1578	644 908,26	1 442 859,31		25,00	
1579	644 910,26	1 442 859,68		25,00	
1580	644 914,00	1 442 861,44		25,00	
1568	644 921,18	1 442 865,10		25,00	
1 174,83					
1581	648 010,28	1 443 379,17	Картометрический метод	25,00	—
1582	647 966,76	1 443 360,12		25,00	
1583	647 966,85	1 443 360,04		25,00	
1584	647 966,74	1 443 359,99		25,00	
1585	647 977,46	1 443 337,45		25,00	
1586	648 020,13	1 443 356,48		25,00	
1587	648 020,10	1 443 356,56		25,00	
1588	648 020,20	1 443 356,61		25,00	
1589	648 018,20	1 443 361,09		25,00	
1590	648 017,89	1 443 361,75		25,00	
1591	648 013,07	1 443 372,78		25,00	
1581	648 010,28	1 443 379,17		25,00	
573,37					
1592	648 651,30	1 442 710,20	Картометрический метод	25,00	—
1593	648 642,15	1 442 706,05		25,00	
1594	648 665,52	1 442 654,16		25,00	
1595	648 674,40	1 442 658,31		25,00	
1596	648 674,40	1 442 658,33		25,00	

**Раздел 2**

<b>Сведения о местоположении границ объекта</b>					
<b>1</b>	<b>2</b>	<b>3</b>	<b>4</b>	<b>5</b>	<b>6</b>
1597	648 674,31	1 442 659,31	Картометрический метод	25,00	—
1598	648 651,75	1 442 709,20		25,00	
1592	648 651,30	1 442 710,20		25,00	
487,01					
1599	642 943,85	1 442 548,69	Картометрический метод	25,00	—
1600	642 943,80	1 442 548,63		25,00	
1601	642 939,46	1 442 543,67		25,00	
1602	642 938,69	1 442 538,06		25,00	
1603	642 952,15	1 442 526,13		25,00	
1604	642 960,09	1 442 519,49		25,00	
1605	642 967,43	1 442 527,97		25,00	
1606	642 970,74	1 442 533,07		25,00	
1607	642 956,18	1 442 544,77		25,00	
1608	642 956,17	1 442 544,77		25,00	
1609	642 955,95	1 442 544,92		25,00	
1610	642 945,99	1 442 547,66		25,00	
1599	642 943,85	1 442 548,69		25,00	
2 051 473,73					
1611	640 848,61	1 443 484,18	Картометрический метод	25,00	—
1612	640 845,34	1 443 458,89		25,00	
1613	640 840,67	1 443 430,12		25,00	
1614	640 872,96	1 443 413,41		25,00	
1615	640 854,55	1 443 377,89		25,00	
1616	640 848,25	1 443 365,84		25,00	
1617	640 843,97	1 443 342,27		25,00	
1618	640 843,65	1 443 341,40		25,00	
1619	640 754,49	1 443 384,28		25,00	
1620	640 722,56	1 443 401,05		25,00	
1621	640 675,63	1 443 427,53		25,00	
1622	640 675,61	1 443 427,46		25,00	
1623	640 659,69	1 443 430,79		25,00	
1624	640 630,10	1 443 301,04		25,00	
1625	640 585,23	1 443 102,31		25,00	
1626	640 566,07	1 443 020,17		25,00	
53	640 557,76	1 442 983,76		25,00	
1628	640 557,59	1 442 983,84		25,00	
1629	640 557,58	1 442 983,81		25,00	
1630	640 557,48	1 442 983,81		25,00	
1631	640 477,85	1 443 020,98		25,00	
51	640 432,80	1 443 023,16		25,00	
50	640 327,29	1 443 023,68		25,00	
1634	640 326,93	1 443 023,68		25,00	
1635	640 301,22	1 443 010,96		25,00	
1636	640 166,16	1 442 978,78		25,00	
1637	640 021,29	1 442 944,47		25,00	
1638	639 988,42	1 442 938,34		25,00	
1639	639 988,42	1 442 938,33		25,00	
1640	639 974,94	1 442 935,79		25,00	
1641	639 974,73	1 442 936,67		25,00	
1642	639 942,23	1 442 930,02		25,00	
1643	639 946,18	1 442 888,40		25,00	
1644	640 000,64	1 442 889,64		25,00	
1645	640 010,63	1 442 872,35		25,00	
1646	640 072,93	1 442 849,15		25,00	
1647	640 225,85	1 442 815,71	25,00		



**Раздел 2**

**Сведения о местоположении границ объекта**

<b>1</b>	<b>2</b>	<b>3</b>	<b>4</b>	<b>5</b>	<b>6</b>
4656	640 224,17	1 442 679,93	Картометрический метод	25,00	—
4655	640 288,11	1 442 678,58		25,00	
4654	640 287,09	1 442 667,72		25,00	
4653	640 381,20	1 442 708,72		25,00	
1652	640 411,15	1 442 721,70		25,00	
1653	640 414,90	1 442 722,58		25,00	
1654	640 498,07	1 442 745,87		25,00	
1655	640 498,86	1 442 739,36		25,00	
1656	640 533,05	1 442 705,89		25,00	
1657	640 515,77	1 442 498,90		25,00	
1658	640 545,97	1 442 494,18		25,00	
1659	640 542,87	1 442 454,44		25,00	
1660	640 510,81	1 442 459,56		25,00	
1661	640 503,95	1 442 404,45		25,00	
1662	640 497,79	1 442 363,68		25,00	
1663	640 537,63	1 442 253,15		25,00	
1664	640 574,06	1 442 084,44		25,00	
1665	640 582,77	1 442 052,96		25,00	
1666	640 610,57	1 442 048,02		25,00	
1667	640 625,57	1 442 039,72		25,00	
1668	640 618,80	1 442 022,94		25,00	
1669	640 672,47	1 442 023,56		25,00	
1670	640 672,82	1 441 994,39		25,00	
1671	640 673,32	1 441 956,62		25,00	
1672	640 703,00	1 441 951,90		25,00	
3737	640 861,97	1 442 068,70		25,00	
3736	640 847,60	1 442 080,56		25,00	
3735	640 837,93	1 442 102,34		25,00	
3734	640 830,02	1 442 119,02		25,00	
3733	640 764,73	1 442 107,34		25,00	
3732	640 749,09	1 442 141,55		25,00	
3731	640 743,66	1 442 156,56		25,00	
3730	640 770,10	1 442 174,11		25,00	
3728	640 780,40	1 442 198,40		25,00	
3727	640 737,53	1 442 346,95		25,00	
3726	640 805,48	1 442 366,50		25,00	
3725	640 831,94	1 442 384,35		25,00	
3724	640 940,16	1 442 402,32		25,00	
3723	641 044,21	1 442 432,04		25,00	
3722	641 055,65	1 442 389,30		25,00	
3721	641 052,68	1 442 299,77		25,00	
3720	641 036,04	1 442 273,50		25,00	
3719	641 038,13	1 442 234,69	25,00		
3718	641 041,18	1 442 219,18	25,00		
3717	641 018,22	1 442 185,78	25,00		
3716	641 008,62	1 442 177,78	25,00		
3715	641 016,04	1 442 169,89	25,00		
3714	640 995,90	1 442 146,23	25,00		
1696	641 054,77	1 442 049,95	25,00		
1697	641 004,75	1 442 013,72	25,00		
1698	640 960,55	1 441 982,26	25,00		
1699	640 905,31	1 441 950,71	25,00		
1700	640 894,73	1 441 941,27	25,00		
1701	640 858,75	1 441 913,29	25,00		
1702	640 810,47	1 441 875,69	25,00		

**Раздел 2**

<b>Сведения о местоположении границ объекта</b>					
<b>1</b>	<b>2</b>	<b>3</b>	<b>4</b>	<b>5</b>	<b>6</b>
1703	640 739,46	1 441 822,55	Картометрический метод	25,00	—
1704	640 689,68	1 441 784,80		25,00	
1705	640 668,23	1 441 783,41		25,00	
1706	640 643,06	1 441 814,90		25,00	
1707	640 628,51	1 441 807,48		25,00	
1708	640 618,09	1 441 803,82		25,00	
1709	640 568,23	1 441 781,93		25,00	
1710	640 573,36	1 441 769,05		25,00	
1711	640 592,62	1 441 780,83		25,00	
1712	640 607,20	1 441 761,94		25,00	
1713	640 590,12	1 441 745,99		25,00	
1714	640 592,21	1 441 743,27		25,00	
1715	640 604,49	1 441 726,61		25,00	
1716	640 607,80	1 441 722,14		25,00	
1717	640 608,76	1 441 720,85		25,00	
4122	640 616,49	1 441 711,67		25,00	
4121	640 616,86	1 441 685,78		25,00	
1720	640 646,64	1 441 643,23		25,00	
1721	640 649,12	1 441 644,16		25,00	
4120	640 646,73	1 441 643,15		25,00	
4119	640 623,16	1 441 633,22		25,00	
4118	640 610,00	1 441 625,68		25,00	
4117	640 603,79	1 441 623,92		25,00	
4116	640 607,49	1 441 615,17		25,00	
4115	640 621,46	1 441 621,57		25,00	
4114	640 661,13	1 441 553,38		25,00	
4113	640 678,98	1 441 510,26		25,00	
4112	640 678,94	1 441 510,24		25,00	
4111	640 682,47	1 441 501,43		25,00	
4110	640 672,96	1 441 451,02		25,00	
4109	640 684,86	1 441 441,97		25,00	
4108	640 716,23	1 441 455,96		25,00	
4107	640 779,57	1 441 438,35		25,00	
4106	640 795,66	1 441 439,57		25,00	
4105	640 812,91	1 441 442,89		25,00	
4104	640 830,81	1 441 450,22		25,00	
4103	640 847,89	1 441 458,81		25,00	
4102	640 861,84	1 441 464,21		25,00	
4101	640 888,54	1 441 470,56		25,00	
1742	640 930,06	1 441 455,54		25,00	
1743	640 963,29	1 441 455,84		25,00	
1744	640 994,92	1 441 444,05		25,00	
1745	641 022,02	1 441 466,63		25,00	
1746	641 013,21	1 441 478,27		25,00	
1747	641 048,39	1 441 504,96		25,00	
1748	641 110,91	1 441 426,73		25,00	
1749	641 056,71	1 441 385,33		25,00	
1750	641 066,94	1 441 349,24	25,00		
3675	641 040,38	1 441 305,31	25,00		
3674	641 097,95	1 441 325,91	25,00		
3673	641 105,09	1 441 322,75	25,00		
3672	641 060,71	1 441 306,87	25,00		
3671	641 060,35	1 441 287,84	25,00		
3670	641 057,64	1 441 278,05	25,00		
3669	641 044,20	1 441 260,41	25,00		

**Раздел 2**

<b>Сведения о местоположении границ объекта</b>					
<b>1</b>	<b>2</b>	<b>3</b>	<b>4</b>	<b>5</b>	<b>6</b>
1758	641 065,12	1 441 196,44	Картометрический метод	25,00	—
1759	641 113,04	1 441 188,45		25,00	
1760	641 134,39	1 441 181,51		25,00	
1761	641 148,72	1 441 167,71		25,00	
1762	641 175,09	1 441 136,07		25,00	
1763	641 259,58	1 441 078,75		25,00	
1764	641 311,70	1 441 113,08		25,00	
1765	641 316,70	1 441 106,59		25,00	
1766	641 335,68	1 441 098,10		25,00	
1767	641 388,45	1 441 031,88		25,00	
3918	641 408,63	1 441 003,88		25,00	
3917	641 416,58	1 440 993,44		25,00	
3916	641 456,47	1 441 023,77		25,00	
3915	641 457,95	1 441 021,86		25,00	
1772	641 473,16	1 441 033,49		25,00	
3913	641 484,00	1 441 019,06		25,00	
3912	641 524,11	1 441 049,83		25,00	
3911	641 531,70	1 441 043,10		25,00	
3910	641 554,62	1 441 066,24		25,00	
3909	641 569,37	1 441 077,93		25,00	
3908	641 565,19	1 441 083,28		25,00	
3907	641 598,61	1 441 108,67		25,00	
1780	641 582,28	1 441 133,44		25,00	
1781	641 576,75	1 441 144,13		25,00	
1782	641 583,04	1 441 149,45		25,00	
1783	641 575,22	1 441 159,98		25,00	
1784	641 556,35	1 441 185,48		25,00	
1785	641 546,07	1 441 177,74		25,00	
1786	641 543,03	1 441 176,12		25,00	
1787	641 538,93	1 441 184,42		25,00	
1788	641 533,15	1 441 193,61		25,00	
1789	641 521,91	1 441 216,68		25,00	
1790	641 521,91	1 441 216,69		25,00	
1791	641 521,07	1 441 225,90		25,00	
1792	641 542,99	1 441 244,22		25,00	
1793	641 523,80	1 441 269,85		25,00	
1794	641 532,33	1 441 276,99		25,00	
1795	641 526,93	1 441 284,18		25,00	
1796	641 598,79	1 441 337,34		25,00	
1797	641 522,76	1 441 440,05		25,00	
1798	641 480,74	1 441 494,65		25,00	
1799	641 338,91	1 441 681,86		25,00	
1800	641 300,10	1 441 731,41	25,00		
1801	641 305,06	1 441 735,78	25,00		
1802	641 340,77	1 441 764,59	25,00		
1803	641 338,34	1 441 767,98	25,00		
1804	641 391,19	1 441 808,13	25,00		
1805	641 415,64	1 441 776,92	25,00		
1806	641 361,69	1 441 735,32	25,00		
1807	641 363,41	1 441 732,94	25,00		
1808	641 361,16	1 441 725,68	25,00		
1809	641 370,77	1 441 712,84	25,00		
1810	641 373,73	1 441 708,94	25,00		
1811	641 373,89	1 441 709,07	25,00		
1812	641 493,97	1 441 802,17	25,00		

**Раздел 2**

**Сведения о местоположении границ объекта**

<b>1</b>	<b>2</b>	<b>3</b>	<b>4</b>	<b>5</b>	<b>6</b>
1813	641 615,33	1 441 643,73	Картометрический метод	25,00	—
1814	641 668,32	1 441 574,44		25,00	
1815	641 752,88	1 441 639,62		25,00	
1816	641 764,65	1 441 648,72		25,00	
1817	641 793,21	1 441 670,70		25,00	
1818	641 820,65	1 441 698,63		25,00	
1819	641 846,78	1 441 722,67		25,00	
1820	641 883,38	1 441 756,18		25,00	
1821	641 881,04	1 441 771,06		25,00	
1822	641 852,61	1 441 790,02		25,00	
1823	641 847,43	1 441 791,70		25,00	
1824	641 842,84	1 441 785,04		25,00	
1825	641 839,07	1 441 780,79		25,00	
1826	641 824,75	1 441 785,97		25,00	
1827	641 824,69	1 441 786,03		25,00	
1828	641 824,63	1 441 786,06		25,00	
1829	641 823,74	1 441 794,90		25,00	
1830	641 855,36	1 441 833,15		25,00	
1831	641 858,33	1 441 831,10		25,00	
1832	641 862,70	1 441 836,87		25,00	
1833	641 868,55	1 441 844,78		25,00	
1834	641 874,75	1 441 853,82		25,00	
1835	641 874,86	1 441 853,76		25,00	
1836	641 906,42	1 441 832,22		25,00	
1837	641 911,92	1 441 841,18		25,00	
1838	641 919,95	1 441 854,59		25,00	
1839	641 944,50	1 441 883,00		25,00	
1840	641 952,02	1 441 876,50		25,00	
1841	641 955,35	1 441 880,31		25,00	
1842	641 963,15	1 441 873,83		25,00	
1843	641 966,03	1 441 871,39		25,00	
1844	641 982,76	1 441 857,40		25,00	
1845	642 009,54	1 441 822,25		25,00	
1846	642 038,57	1 441 909,03		25,00	
1847	642 043,33	1 441 923,07		25,00	
1848	642 065,67	1 441 963,64		25,00	
1849	642 088,06	1 442 004,22		25,00	
1850	642 099,59	1 442 025,12		25,00	
1851	642 112,15	1 442 047,70		25,00	
1852	642 055,84	1 442 087,97		25,00	
1853	642 046,10	1 442 095,00		25,00	
1854	642 045,76	1 442 095,24		25,00	
1855	642 051,27	1 442 099,78		25,00	
1856	642 055,20	1 442 095,90		25,00	
1857	642 072,74	1 442 109,45		25,00	
1858	642 059,15	1 442 126,56		25,00	
1859	642 059,16	1 442 126,56		25,00	
1860	642 059,16	1 442 126,57	25,00		
1861	642 073,22	1 442 138,57	25,00		
1862	642 071,57	1 442 140,54	25,00		
1863	642 071,57	1 442 140,55	25,00		
1864	642 071,65	1 442 140,61	25,00		
1865	642 073,23	1 442 142,08	25,00		
1866	642 065,74	1 442 150,83	25,00		
1867	642 067,08	1 442 151,93	25,00		

**Раздел 2**

**Сведения о местоположении границ объекта**

<b>1</b>	<b>2</b>	<b>3</b>	<b>4</b>	<b>5</b>	<b>6</b>
1871	642 040,42	1 442 214,87	Картометрический метод	25,00	—
1872	642 037,02	1 442 208,53		25,00	
1873	642 032,14	1 442 204,10		25,00	
1874	642 036,71	1 442 199,09		25,00	
1875	641 987,62	1 442 147,06		25,00	
1876	642 004,24	1 442 127,41		25,00	
1877	641 996,37	1 442 120,92		25,00	
1878	642 020,26	1 442 091,14		25,00	
1879	642 001,63	1 442 074,04		25,00	
1880	642 010,20	1 442 064,99		25,00	
1881	641 980,86	1 442 042,02		25,00	
1882	641 957,75	1 442 023,33		25,00	
1883	641 906,64	1 441 982,00		25,00	
1884	641 853,57	1 441 937,81		25,00	
1885	641 827,82	1 441 916,28		25,00	
1886	641 815,86	1 441 900,62		25,00	
1887	641 809,81	1 441 896,97		25,00	
1888	641 800,39	1 441 889,30		25,00	
1889	641 784,41	1 441 872,57		25,00	
1890	641 784,40	1 441 872,67		25,00	
1891	641 784,34	1 441 872,65		25,00	
1892	641 781,84	1 441 877,72		25,00	
1893	641 772,54	1 441 867,44		25,00	
1894	641 772,47	1 441 867,53		25,00	
1895	641 772,47	1 441 867,51		25,00	
1896	641 754,82	1 441 852,41		25,00	
1897	641 750,50	1 441 851,06		25,00	
1898	641 752,55	1 441 848,28		25,00	
1899	641 752,67	1 441 848,18		25,00	
1900	641 753,70	1 441 846,73		25,00	
1901	641 761,40	1 441 853,33		25,00	
1902	641 761,42	1 441 853,35		25,00	
1903	641 761,54	1 441 853,25		25,00	
1904	641 766,45	1 441 847,48		25,00	
1905	641 758,64	1 441 840,66		25,00	
1906	641 762,64	1 441 827,04		25,00	
1907	641 784,34	1 441 806,81		25,00	
1908	641 784,32	1 441 806,81		25,00	
1909	641 784,41	1 441 806,72		25,00	
1910	641 753,92	1 441 814,54		25,00	
1911	641 754,08	1 441 810,30		25,00	
1912	641 755,74	1 441 810,35		25,00	
1913	641 801,74	1 441 765,30		25,00	
1914	641 801,73	1 441 765,30		25,00	
1915	641 801,86	1 441 765,21		25,00	
1916	641 773,78	1 441 738,98		25,00	
1917	641 764,37	1 441 730,17		25,00	
1918	641 755,35	1 441 740,12		25,00	
1919	641 718,95	1 441 779,66	25,00		
1920	641 701,62	1 441 800,88	25,00		
1921	641 705,08	1 441 839,88	25,00		
1922	641 677,58	1 441 856,30	25,00		
1923	641 671,26	1 441 861,17	25,00		
1924	641 617,38	1 441 917,92	25,00		
1925	641 599,65	1 441 935,99	25,00		

**Раздел 2**

**Сведения о местоположении границ объекта**

<b>1</b>	<b>2</b>	<b>3</b>	<b>4</b>	<b>5</b>	<b>6</b>
1926	641 560,59	1 441 964,96	Картометрический метод	25,00	—
1927	641 566,35	1 441 969,86		25,00	
1928	641 561,05	1 441 976,20		25,00	
1929	641 559,82	1 441 975,10		25,00	
1930	641 554,34	1 441 981,39		25,00	
1931	641 546,21	1 441 975,26		25,00	
1932	641 540,60	1 441 982,44		25,00	
1933	641 529,78	1 441 996,43		25,00	
1934	641 523,13	1 441 991,46		25,00	
1935	641 538,23	1 441 972,21		25,00	
1936	641 539,78	1 441 970,17		25,00	
1937	641 539,85	1 441 970,08		25,00	
1938	641 536,46	1 441 966,98		25,00	
1939	641 541,51	1 441 961,29		25,00	
1940	641 541,50	1 441 961,28		25,00	
1941	641 541,58	1 441 961,20		25,00	
1942	641 540,60	1 441 960,07		25,00	
1943	641 541,50	1 441 958,98		25,00	
1944	641 542,33	1 441 958,03		25,00	
1945	641 542,33	1 441 958,02		25,00	
1946	641 542,40	1 441 957,94		25,00	
1947	641 541,79	1 441 956,68		25,00	
1948	641 546,08	1 441 952,08		25,00	
1949	641 546,51	1 441 951,61		25,00	
1950	641 547,22	1 441 942,80		25,00	
1951	641 549,62	1 441 940,57		25,00	
1952	641 549,61	1 441 940,55		25,00	
1953	641 549,69	1 441 940,48		25,00	
1954	641 543,80	1 441 932,29		25,00	
1955	641 545,07	1 441 930,85		25,00	
1956	641 530,52	1 441 919,57		25,00	
1957	641 525,67	1 441 920,05		25,00	
1958	641 514,55	1 441 911,38		25,00	
1959	641 522,68	1 441 900,97		25,00	
1960	641 522,72	1 441 900,91		25,00	
1961	641 522,79	1 441 900,82		25,00	
1962	641 518,88	1 441 898,07		25,00	
1963	641 521,79	1 441 894,38		25,00	
1964	641 502,72	1 441 879,62		25,00	
1965	641 518,49	1 441 859,51		25,00	
1966	641 515,56	1 441 850,21		25,00	
1967	641 522,88	1 441 840,85		25,00	
1968	641 505,11	1 441 827,60		25,00	
1969	641 486,44	1 441 813,80		25,00	
1970	641 486,49	1 441 813,64		25,00	
1971	641 485,24	1 441 815,28		25,00	
1972	641 445,38	1 441 866,62		25,00	
1973	641 410,23	1 441 913,09		25,00	
1974	641 406,29	1 441 918,23		25,00	
1975	641 399,13	1 441 926,73		25,00	
1976	641 378,01	1 441 951,89	25,00		
1977	641 349,83	1 441 992,67	25,00		
1978	641 333,81	1 442 021,20	25,00		
1979	641 324,24	1 442 049,16	25,00		
1980	641 319,58	1 442 073,65	25,00		

**Раздел 2**

**Сведения о местоположении границ объекта**

<b>1</b>	<b>2</b>	<b>3</b>	<b>4</b>	<b>5</b>	<b>6</b>
1981	641 300,23	1 442 186,29	Картометрический метод	25,00	—
1982	641 298,07	1 442 228,53		25,00	
1983	641 300,88	1 442 476,15		25,00	
1984	641 299,50	1 442 519,49		25,00	
1985	641 343,39	1 442 472,85		25,00	
1986	641 540,11	1 442 234,92		25,00	
1987	641 555,74	1 442 215,48		25,00	
1988	641 560,80	1 442 209,38		25,00	
1989	641 581,91	1 442 183,04		25,00	
1990	641 628,86	1 442 124,55		25,00	
1991	641 648,91	1 442 099,61		25,00	
1992	641 687,37	1 442 055,03		25,00	
1993	641 687,22	1 442 054,91		25,00	
1994	641 717,94	1 442 018,07		25,00	
1995	641 721,96	1 442 020,80		25,00	
1996	641 733,15	1 442 029,44		25,00	
1997	641 763,33	1 442 054,97		25,00	
1998	641 764,65	1 442 056,09		25,00	
1999	641 763,16	1 442 057,86		25,00	
2000	641 767,55	1 442 061,45		25,00	
2001	641 759,88	1 442 070,82		25,00	
2002	641 750,11	1 442 082,76		25,00	
2003	641 811,99	1 442 135,98		25,00	
2004	641 821,17	1 442 143,58		25,00	
2005	641 822,48	1 442 152,15		25,00	
2006	641 790,53	1 442 192,80		25,00	
2007	641 839,40	1 442 219,69		25,00	
2008	641 844,29	1 442 218,02		25,00	
2009	641 881,83	1 442 172,97		25,00	
2010	641 897,16	1 442 186,89		25,00	
2011	641 903,05	1 442 189,66		25,00	
2012	641 935,29	1 442 200,14		25,00	
2013	641 960,51	1 442 202,77		25,00	
2014	641 966,08	1 442 203,06		25,00	
2015	641 974,51	1 442 203,96		25,00	
2016	642 024,72	1 442 217,34	25,00		
2017	642 037,72	1 442 215,37	25,00		
2018	642 038,35	1 442 245,64	25,00		
2019	642 039,28	1 442 261,51	25,00		
2020	641 963,98	1 442 265,62	25,00		
2021	641 844,92	1 442 267,64	25,00		
2022	641 854,05	1 442 352,33	25,00		
2023	641 854,15	1 442 352,94	25,00		
2024	641 854,90	1 442 359,95	25,00		
2025	641 872,80	1 442 466,18	25,00		
2026	641 912,50	1 442 709,30	25,00		
2027	641 935,76	1 442 751,23	25,00		
2028	641 937,22	1 442 757,16	25,00		
2029	641 936,89	1 442 766,00	25,00		
2030	641 934,91	1 442 772,93	25,00		
2031	641 943,73	1 442 777,31	25,00		
2032	641 959,31	1 442 784,09	25,00		
2033	642 007,19	1 442 817,15	25,00		
2034	642 031,35	1 442 860,17	25,00		
2035	642 021,76	1 442 893,46	25,00		

**Раздел 2**

<b>Сведения о местоположении границ объекта</b>					
<b>1</b>	<b>2</b>	<b>3</b>	<b>4</b>	<b>5</b>	<b>6</b>
2036	642 012,00	1 442 899,48	Картометрический метод	25,00	—
2037	642 028,76	1 442 926,63		25,00	
2038	642 025,01	1 442 933,86		25,00	
2039	642 064,66	1 443 035,55		25,00	
2040	642 065,76	1 443 037,65		25,00	
2041	642 048,85	1 443 047,40		25,00	
2042	642 048,78	1 443 047,42		25,00	
2043	642 054,34	1 443 057,72		25,00	
2044	642 050,27	1 443 062,45		25,00	
2045	642 048,46	1 443 065,12		25,00	
2046	642 048,45	1 443 065,16		25,00	
2047	642 048,35	1 443 065,23		25,00	
2048	642 048,13	1 443 066,80		25,00	
2049	642 048,13	1 443 066,83		25,00	
2050	642 047,95	1 443 068,14		25,00	
2051	642 047,68	1 443 071,54		25,00	
2052	642 046,30	1 443 076,83		25,00	
2053	642 050,80	1 443 083,08		25,00	
2054	642 045,34	1 443 086,83		25,00	
2055	642 045,33	1 443 086,90		25,00	
2056	642 045,28	1 443 086,95		25,00	
2057	642 045,07	1 443 088,16		25,00	
2058	642 041,69	1 443 113,47		25,00	
2059	642 040,97	1 443 119,29		25,00	
2060	642 033,84	1 443 141,40		25,00	
2061	642 055,74	1 443 155,32		25,00	
2062	642 069,63	1 443 167,19		25,00	
3784	642 082,68	1 443 182,70		25,00	
3783	642 085,38	1 443 203,79		25,00	
2065	642 073,16	1 443 210,09		25,00	
2066	642 059,85	1 443 209,62		25,00	
2067	642 043,65	1 443 209,94		25,00	
2068	642 038,44	1 443 211,21		25,00	
2069	642 034,49	1 443 212,37		25,00	
2070	642 031,07	1 443 214,03		25,00	
2071	642 037,78	1 443 222,83		25,00	
2072	642 009,21	1 443 246,69		25,00	
2073	641 973,89	1 443 275,57		25,00	
2074	641 968,94	1 443 269,51		25,00	
2075	641 954,60	1 443 273,50		25,00	
2076	641 933,93	1 443 275,51		25,00	
2077	641 889,03	1 443 269,31		25,00	
2078	641 882,23	1 443 275,92		25,00	
2079	641 871,75	1 443 285,29		25,00	
2080	641 825,85	1 443 225,30	25,00		
2081	641 817,23	1 443 216,50	25,00		
2082	641 874,54	1 443 172,85	25,00		
2083	641 867,85	1 443 164,17	25,00		
2084	641 838,75	1 443 125,78	25,00		
2085	641 842,71	1 443 120,96	25,00		
4430	641 856,06	1 443 110,42	25,00		
4429	641 901,60	1 443 094,38	25,00		
4428	641 907,45	1 443 090,51	25,00		
4427	641 903,40	1 443 077,84	25,00		
4426	641 900,03	1 443 061,88	25,00		



**Раздел 2**

<b>Сведения о местоположении границ объекта</b>					
<b>1</b>	<b>2</b>	<b>3</b>	<b>4</b>	<b>5</b>	<b>6</b>
4425	641 902,26	1 443 045,56	Картометрический метод	25,00	—
4424	641 906,77	1 443 032,12		25,00	
4423	641 885,50	1 442 971,97		25,00	
4422	641 881,08	1 442 974,37		25,00	
4421	641 882,57	1 442 977,50		25,00	
4420	641 892,49	1 443 011,85		25,00	
4419	641 802,87	1 443 000,63		25,00	
4418	641 789,63	1 442 969,66		25,00	
4417	641 775,40	1 442 957,97		25,00	
4416	641 767,76	1 442 936,79		25,00	
4415	641 770,94	1 442 929,99		25,00	
4414	641 767,72	1 442 919,30		25,00	
2103	641 780,99	1 442 865,88		25,00	
2104	641 825,91	1 442 869,73		25,00	
2105	641 826,50	1 442 864,74		25,00	
2106	641 871,89	1 442 868,55		25,00	
2107	641 873,63	1 442 850,12		25,00	
2108	641 873,92	1 442 837,27		25,00	
2109	641 865,59	1 442 824,52		25,00	
2110	641 776,09	1 442 802,15		25,00	
2111	641 780,12	1 442 740,74		25,00	
2112	641 781,38	1 442 686,89		25,00	
2113	641 790,02	1 442 684,12		25,00	
2114	641 791,91	1 442 575,83		25,00	
2115	641 782,28	1 442 577,08		25,00	
2116	641 771,21	1 442 506,37		25,00	
2117	641 737,53	1 442 509,99		25,00	
2118	641 688,14	1 442 504,17		25,00	
5137	641 681,06	1 442 501,65		25,00	
5136	641 681,32	1 442 487,01		25,00	
5135	641 655,96	1 442 487,05		25,00	
5134	641 620,50	1 442 466,77		25,00	
5133	641 634,15	1 442 456,69		25,00	
5132	641 634,92	1 442 445,02		25,00	
2125	641 606,02	1 442 431,61		25,00	
5131	641 604,88	1 442 431,28		25,00	
2127	641 619,48	1 442 404,12		25,00	
2128	641 605,35	1 442 392,81		25,00	
2129	641 577,25	1 442 370,31		25,00	
2130	641 508,97	1 442 371,32		25,00	
2131	641 506,68	1 442 376,64		25,00	
2132	641 499,54	1 442 373,84		25,00	
2133	641 487,84	1 442 380,17		25,00	
2134	641 500,44	1 442 421,42		25,00	
5160	641 507,04	1 442 462,31		25,00	
5159	641 502,53	1 442 466,47	25,00		
5158	641 505,40	1 442 475,52	25,00		
5157	641 506,51	1 442 481,50	25,00		
2139	641 458,42	1 442 540,27	25,00		
2140	641 486,82	1 442 564,82	25,00		
2141	641 480,98	1 442 575,93	25,00		
2142	641 466,81	1 442 596,71	25,00		
2143	641 463,58	1 442 604,58	25,00		
2144	641 426,02	1 442 598,09	25,00		
2145	641 389,24	1 442 564,85	25,00		

**Раздел 2**

<b>Сведения о местоположении границ объекта</b>					
<b>1</b>	<b>2</b>	<b>3</b>	<b>4</b>	<b>5</b>	<b>6</b>
2146	641 385,04	1 442 550,97	Картометрический метод	25,00	—
2147	641 382,32	1 442 541,95		25,00	
2148	641 382,24	1 442 542,06		25,00	
2149	641 359,02	1 442 575,64		25,00	
2150	641 350,05	1 442 588,64		25,00	
2151	641 376,89	1 442 603,32		25,00	
2152	641 375,49	1 442 622,38		25,00	
2153	641 375,40	1 442 623,45		25,00	
2154	641 375,04	1 442 628,76		25,00	
2155	641 341,02	1 442 627,61		25,00	
2156	641 337,86	1 442 628,44		25,00	
2157	641 338,43	1 442 657,89		25,00	
2158	641 349,73	1 442 658,04		25,00	
2159	641 372,85	1 442 659,53		25,00	
2160	641 397,29	1 442 662,22		25,00	
2161	641 397,35	1 442 665,11		25,00	
2162	641 387,00	1 442 664,30		25,00	
2163	641 385,35	1 442 685,59		25,00	
2164	641 384,82	1 442 697,33		25,00	
2165	641 381,65	1 442 698,73		25,00	
2166	641 381,91	1 442 699,62		25,00	
2167	641 398,29	1 442 701,39		25,00	
2168	641 449,00	1 442 703,39		25,00	
2169	641 448,38	1 442 710,74		25,00	
2170	641 447,55	1 442 722,95		25,00	
2171	641 447,76	1 442 725,98		25,00	
2172	641 458,36	1 442 727,12		25,00	
2173	641 458,09	1 442 733,02		25,00	
2174	641 458,96	1 442 733,21		25,00	
2175	641 458,08	1 442 746,68		25,00	
2176	641 448,07	1 442 745,95		25,00	
2177	641 446,48	1 442 766,28		25,00	
2178	641 446,31	1 442 768,88		25,00	
2179	641 446,40	1 442 768,93		25,00	
2180	641 451,78	1 442 770,01		25,00	
2181	641 501,05	1 442 775,42		25,00	
2182	641 514,65	1 442 776,85		25,00	
2183	641 445,94	1 442 839,61		25,00	
2184	641 358,85	1 442 915,34		25,00	
2185	641 338,79	1 442 954,65		25,00	
2186	641 393,28	1 443 047,70	25,00		
2187	641 501,54	1 443 167,02	25,00		
2188	641 495,31	1 443 172,89	25,00		
2189	641 481,67	1 443 182,11	25,00		
2190	641 467,56	1 443 191,65	25,00		
2191	641 462,38	1 443 195,16	25,00		
2192	641 441,20	1 443 209,44	25,00		
2193	641 441,06	1 443 209,51	25,00		
2194	641 420,57	1 443 190,75	25,00		
2195	641 423,89	1 443 175,44	25,00		
2196	641 408,42	1 443 167,63	25,00		
2197	641 406,61	1 443 164,72	25,00		
2198	641 405,89	1 443 160,32	25,00		
2199	641 390,12	1 443 152,96	25,00		
2200	641 372,46	1 443 143,93	25,00		

**Раздел 2**

**Сведения о местоположении границ объекта**

<b>1</b>	<b>2</b>	<b>3</b>	<b>4</b>	<b>5</b>	<b>6</b>
2201	641 352,77	1 443 138,47	Картометрический метод	25,00	—
2202	641 325,35	1 443 124,41		25,00	
2203	641 343,69	1 443 095,31		25,00	
2204	641 344,35	1 443 089,02		25,00	
2205	641 320,57	1 443 031,68		25,00	
2206	641 311,16	1 443 036,44		25,00	
2207	641 280,93	1 443 064,24		25,00	
2208	641 304,35	1 443 084,57		25,00	
2209	641 303,75	1 443 100,15		25,00	
2210	641 290,07	1 443 112,35		25,00	
2211	641 270,55	1 443 122,34		25,00	
2212	641 246,89	1 443 123,93		25,00	
2213	641 239,96	1 443 119,86		25,00	
2214	641 226,75	1 443 116,02		25,00	
2215	641 194,38	1 443 137,77		25,00	
2216	641 181,38	1 443 162,22		25,00	
2217	641 180,15	1 443 161,35		25,00	
2218	641 178,44	1 443 164,88		25,00	
4621	641 172,42	1 443 167,51		25,00	
4620	641 155,34	1 443 200,63		25,00	
2221	641 120,27	1 443 276,89		25,00	
2222	641 096,23	1 443 326,85		25,00	
2223	641 075,99	1 443 354,80		25,00	
2224	641 051,23	1 443 367,65		25,00	
4742	640 996,48	1 443 382,53		25,00	
4741	640 986,77	1 443 390,49		25,00	
4740	640 980,45	1 443 405,76		25,00	
4739	640 977,40	1 443 440,53		25,00	
2229	640 966,40	1 443 438,13		25,00	
2230	640 932,42	1 443 456,91		25,00	
2231	640 855,90	1 443 483,39	25,00		
2232	640 855,86	1 443 483,32	25,00		
1611	640 848,61	1 443 484,18	25,00		
65 540,85					
2233	640 965,06	1 441 858,69	Картометрический метод	25,00	—
2234	640 945,45	1 441 858,41		25,00	
2235	640 927,50	1 441 844,34		25,00	
2236	640 873,19	1 441 801,82		25,00	
2237	640 867,64	1 441 798,11		25,00	
2238	640 865,09	1 441 792,75		25,00	
2239	640 878,34	1 441 773,23		25,00	
2240	640 890,42	1 441 756,36		25,00	
2241	640 852,30	1 441 726,05		25,00	
2242	640 815,01	1 441 697,27		25,00	
2243	640 807,05	1 441 700,10		25,00	
2244	640 787,22	1 441 686,71		25,00	
2245	640 788,72	1 441 684,49		25,00	
4399	640 760,58	1 441 661,44		25,00	
4400	640 731,49	1 441 664,89		25,00	
4401	640 722,85	1 441 663,51		25,00	
4402	640 713,77	1 441 656,40		25,00	
4403	640 713,79	1 441 656,28		25,00	
4404	640 698,01	1 441 647,99		25,00	
4405	640 683,95	1 441 633,73		25,00	
4406	640 698,58	1 441 602,96	25,00		

**Раздел 2**

**Сведения о местоположении границ объекта**

<b>1</b>	<b>2</b>	<b>3</b>	<b>4</b>	<b>5</b>	<b>6</b>
4407	640 707,06	1 441 581,97	Картометрический метод	25,00	—
4408	640 739,75	1 441 533,63		25,00	
4409	640 750,53	1 441 510,76		25,00	
4410	640 766,50	1 441 503,81		25,00	
4411	640 781,90	1 441 499,07		25,00	
4412	640 863,22	1 441 499,84		25,00	
4413	640 880,15	1 441 494,13		25,00	
4376	640 891,33	1 441 527,41		25,00	
4377	640 915,87	1 441 553,30		25,00	
4378	640 953,34	1 441 509,76		25,00	
4379	640 963,48	1 441 517,13		25,00	
4380	640 959,90	1 441 528,41		25,00	
4381	640 967,93	1 441 537,62		25,00	
4382	640 963,56	1 441 567,98		25,00	
4383	640 969,43	1 441 571,86		25,00	
4384	640 935,71	1 441 623,03		25,00	
4385	640 943,11	1 441 627,98		25,00	
4386	640 940,06	1 441 631,77		25,00	
4387	640 935,02	1 441 638,02		25,00	
4388	640 939,67	1 441 641,50		25,00	
4389	640 937,67	1 441 643,94		25,00	
2275	641 056,37	1 441 737,73		25,00	
2276	641 051,97	1 441 742,08		25,00	
2277	641 004,85	1 441 802,76		25,00	
2278	641 001,31	1 441 802,84		25,00	
2279	640 997,76	1 441 817,60		25,00	
2280	640 970,00	1 441 854,78		25,00	
2233	640 965,06	1 441 858,69	25,00		
63 973,95					
5469	641 214,28	1 442 960,95	Картометрический метод	25,00	—
5470	641 185,22	1 442 948,37		25,00	
5471	641 144,10	1 442 936,78		25,00	
5472	641 131,72	1 442 927,44		25,00	
2285	641 097,35	1 442 953,03		25,00	
2286	641 074,66	1 442 907,50		25,00	
2287	641 037,45	1 442 926,21		25,00	
2288	641 027,30	1 442 906,45		25,00	
2289	640 981,90	1 442 928,02		25,00	
2290	640 961,38	1 442 888,25		25,00	
2291	640 955,41	1 442 876,67		25,00	
2292	640 928,00	1 442 825,43		25,00	
2293	640 928,12	1 442 825,36		25,00	
2294	640 928,14	1 442 825,30		25,00	
2295	640 955,56	1 442 811,42		25,00	
2296	641 035,86	1 442 752,78		25,00	
2297	641 064,68	1 442 790,41		25,00	
2298	641 064,58	1 442 790,48		25,00	
5338	641 064,60	1 442 790,51		25,00	
5339	641 119,95	1 442 749,22		25,00	
5340	641 132,20	1 442 765,31		25,00	
5341	641 150,52	1 442 751,93		25,00	
5342	641 144,67	1 442 743,91		25,00	
5343	641 160,82	1 442 731,47		25,00	
5344	641 166,80	1 442 739,39		25,00	
5345	641 172,00	1 442 735,64		25,00	

**Раздел 2**

<b>Сведения о местоположении границ объекта</b>							
<b>1</b>	<b>2</b>	<b>3</b>	<b>4</b>	<b>5</b>	<b>6</b>		
5346	641 176,40	1 442 732,48	Картометрический метод	25,00	—		
5347	641 183,22	1 442 727,66		25,00			
5348	641 192,76	1 442 698,37		25,00			
5349	641 191,11	1 442 689,59		25,00			
5350	641 196,83	1 442 696,17		25,00			
5351	641 212,66	1 442 716,66		25,00			
5352	641 224,44	1 442 707,97		25,00			
5327	641 227,62	1 442 716,45		25,00			
2315	641 240,09	1 442 708,16		25,00			
2316	641 268,91	1 442 689,01		25,00			
2317	641 291,24	1 442 688,04		25,00			
2318	641 366,85	1 442 785,67		25,00			
2319	641 357,80	1 442 792,99		25,00			
2320	641 349,82	1 442 799,30		25,00			
2321	641 347,98	1 442 796,98		25,00			
2322	641 315,87	1 442 821,75		25,00			
2323	641 302,05	1 442 830,24		25,00			
2324	641 292,06	1 442 836,40		25,00			
2325	641 290,61	1 442 837,26		25,00			
2326	641 288,47	1 442 838,57		25,00			
2327	641 280,05	1 442 843,60		25,00			
2328	641 265,53	1 442 860,35		25,00			
2329	641 262,49	1 442 863,84		25,00			
2330	641 245,78	1 442 876,60		25,00			
2331	641 253,58	1 442 886,33		25,00			
2332	641 237,97	1 442 898,80		25,00			
2333	641 240,44	1 442 902,10		25,00			
5467	641 205,76	1 442 928,46		25,00			
5468	641 222,74	1 442 937,03		25,00			
5469	641 214,28	1 442 960,95		25,00			
<b>8 859,96</b>							
2336	641 245,02	1 441 893,56	Картометрический метод	25,00	—		
2337	641 219,77	1 441 888,42		25,00			
2338	641 201,34	1 441 876,55		25,00			
2339	641 169,89	1 441 869,75		25,00			
2340	641 157,84	1 441 860,45		25,00			
2341	641 159,92	1 441 845,82		25,00			
2342	641 164,59	1 441 838,99		25,00			
2343	641 186,61	1 441 810,10		25,00			
2344	641 191,25	1 441 804,03		25,00			
2345	641 208,47	1 441 781,88		25,00			
2346	641 215,45	1 441 773,28		25,00			
2347	641 292,23	1 441 839,26		25,00			
2348	641 286,83	1 441 841,55		25,00			
2336	641 245,02	1 441 893,56		25,00			
<b>5 609,37</b>							
2349	641 174,19	1 441 297,80		Картометрический метод		25,00	—
2350	641 162,29	1 441 291,62	25,00				
2351	641 150,47	1 441 283,54	25,00				
2352	641 141,58	1 441 274,46	25,00				
2353	641 129,59	1 441 253,53	25,00				
2354	641 165,15	1 441 207,08	25,00				
2355	641 160,69	1 441 203,49	25,00				
2356	641 172,79	1 441 186,58	25,00				
2357	641 227,81	1 441 228,12	25,00				

**Раздел 2**

<b>Сведения о местоположении границ объекта</b>					
<b>1</b>	<b>2</b>	<b>3</b>	<b>4</b>	<b>5</b>	<b>6</b>
2349	641 174,19	1 441 297,80	Картометрический метод	25,00	—
4 880,47					
2358	641 218,58	1 441 669,88	Картометрический метод	25,00	—
2359	641 214,46	1 441 666,68		25,00	
2360	641 213,40	1 441 668,14		25,00	
2361	641 211,34	1 441 666,70		25,00	
2362	641 212,53	1 441 665,15		25,00	
2363	641 208,44	1 441 662,61		25,00	
2364	641 202,46	1 441 657,99		25,00	
2365	641 177,82	1 441 639,05		25,00	
2366	641 172,95	1 441 635,29		25,00	
2367	641 157,74	1 441 623,29		25,00	
2368	641 189,62	1 441 583,50		25,00	
2369	641 197,41	1 441 573,48		25,00	
2370	641 256,62	1 441 617,46		25,00	
2371	641 249,58	1 441 628,98		25,00	
2358	641 218,58	1 441 669,88	25,00		
3 095,61					
2372	640 830,16	1 443 277,24	Картометрический метод	25,00	—
2373	640 811,18	1 443 258,53		25,00	
2374	640 818,73	1 443 235,52		25,00	
2375	640 818,86	1 443 235,43		25,00	
2376	640 818,87	1 443 235,41		25,00	
2377	640 822,53	1 443 230,80		25,00	
2378	640 831,44	1 443 219,73		25,00	
2379	640 831,45	1 443 219,72		25,00	
2380	640 831,54	1 443 219,61		25,00	
2381	640 838,60	1 443 215,91		25,00	
2382	640 863,14	1 443 203,84		25,00	
2383	640 867,99	1 443 214,34		25,00	
2384	640 870,65	1 443 219,44		25,00	
2385	640 876,63	1 443 231,07		25,00	
2386	640 885,11	1 443 248,81		25,00	
2387	640 884,94	1 443 248,88		25,00	
2388	640 884,97	1 443 248,94		25,00	
2389	640 876,37	1 443 253,32		25,00	
2390	640 857,04	1 443 263,27		25,00	
2372	640 830,16	1 443 277,24	25,00		
2 204,67					
5577	640 598,29	1 442 208,95	Картометрический метод	25,00	—
5578	640 580,17	1 442 203,54		25,00	
5579	640 593,69	1 442 139,00		25,00	
5580	640 599,05	1 442 113,89		25,00	
5581	640 603,62	1 442 103,33		25,00	
5582	640 624,51	1 442 111,49		25,00	
5577	640 598,29	1 442 208,95		25,00	
1 859,46					
2397	641 324,21	1 442 952,37	Картометрический метод	25,00	—
2398	641 294,34	1 442 915,31		25,00	
2399	641 294,49	1 442 915,24		25,00	
2400	641 294,47	1 442 915,21		25,00	
2401	641 297,11	1 442 912,96		25,00	
2402	641 328,38	1 442 888,76		25,00	
2403	641 352,88	1 442 912,62		25,00	
2397	641 324,21	1 442 952,37		25,00	

**Раздел 2**

**Сведения о местоположении границ объекта**

1	2	3	4	5	6
1 962 397,47					
2404	635 194,37	1 442 936,85	Картометрический метод	25,00	—
2405	635 194,31	1 442 936,86		25,00	
2406	635 161,19	1 442 959,11		25,00	
2407	635 137,72	1 442 963,11		25,00	
2408	635 123,98	1 442 977,64		25,00	
2409	635 123,99	1 442 977,69		25,00	
2410	635 119,34	1 443 017,71		25,00	
2411	635 114,96	1 443 017,15		25,00	
2412	635 112,16	1 443 037,95		25,00	
2413	635 041,79	1 443 037,10		25,00	
2414	635 041,47	1 443 080,69		25,00	
2415	635 028,99	1 443 180,17		25,00	
2416	635 037,00	1 443 198,77		25,00	
2417	635 042,62	1 443 208,61		25,00	
2418	635 048,02	1 443 237,20		25,00	
2419	635 043,16	1 443 239,25		25,00	
2420	634 963,66	1 443 272,79		25,00	
2421	634 958,46	1 443 273,18		25,00	
2422	634 972,31	1 443 229,64		25,00	
2423	634 947,89	1 443 220,01		25,00	
2424	634 955,81	1 443 197,66		25,00	
2425	634 931,95	1 443 188,95		25,00	
2426	634 957,26	1 443 129,56		25,00	
2427	634 923,02	1 443 114,75		25,00	
2428	634 889,68	1 443 092,99		25,00	
2429	634 867,94	1 443 131,20		25,00	
2430	634 842,72	1 443 199,91		25,00	
2431	634 825,33	1 443 192,39		25,00	
592	634 821,71	1 443 185,28		25,00	
591	634 800,22	1 443 178,13		25,00	
590	634 770,44	1 443 247,35		25,00	
589	634 752,97	1 443 315,74		25,00	
588	634 684,16	1 443 374,88		25,00	
587	634 684,30	1 443 384,37		25,00	
586	634 672,41	1 443 385,00		25,00	
2439	634 645,15	1 443 408,22		25,00	
2440	634 585,12	1 443 412,44		25,00	
2441	634 513,50	1 443 391,51		25,00	
2442	634 465,90	1 443 359,34		25,00	
2443	634 410,47	1 443 323,50		25,00	
2444	634 417,13	1 443 279,15		25,00	
2445	634 393,15	1 443 276,81		25,00	
2446	634 350,73	1 443 258,15		25,00	
2447	634 328,60	1 443 233,40		25,00	
2448	634 325,37	1 443 227,43		25,00	
2449	634 316,56	1 443 211,94		25,00	
2450	634 310,02	1 443 160,79		25,00	
2451	634 286,95	1 443 162,81		25,00	
2452	634 266,14	1 443 139,67		25,00	
2453	634 196,66	1 443 013,79		25,00	
2454	634 120,40	1 442 874,73		25,00	
2455	634 061,16	1 442 779,36		25,00	
2456	634 060,52	1 442 779,37		25,00	
2457	634 014,96	1 442 707,46		25,00	

**Раздел 2**

<b>Сведения о местоположении границ объекта</b>					
<b>1</b>	<b>2</b>	<b>3</b>	<b>4</b>	<b>5</b>	<b>6</b>
2458	633 945,47	1 442 599,74	Картометрический метод	25,00	—
2459	633 939,57	1 442 569,96		25,00	
2460	633 925,87	1 442 550,16		25,00	
2461	633 924,08	1 442 497,17		25,00	
2462	633 925,45	1 442 449,40		25,00	
2463	633 926,52	1 442 411,53		25,00	
2464	633 926,50	1 442 388,71		25,00	
2465	633 950,55	1 442 376,81		25,00	
5119	633 969,56	1 442 357,98		25,00	
5118	633 982,17	1 442 361,12		25,00	
2468	634 021,47	1 442 350,32		25,00	
2469	634 179,10	1 442 349,07		25,00	
2470	634 296,04	1 442 497,81		25,00	
2471	634 296,87	1 442 511,43		25,00	
2472	634 312,46	1 442 512,73		25,00	
2473	634 352,61	1 442 511,66		25,00	
2474	634 354,10	1 442 549,64		25,00	
2475	634 414,70	1 442 548,82		25,00	
2476	634 423,75	1 442 548,76		25,00	
2477	634 423,72	1 442 546,79		25,00	
2478	634 471,52	1 442 545,93		25,00	
2479	634 471,54	1 442 568,26		25,00	
2480	634 483,67	1 442 562,23		25,00	
2481	634 563,00	1 442 575,23		25,00	
2482	634 586,77	1 442 570,80		25,00	
2483	634 617,11	1 442 511,03		25,00	
2484	634 610,29	1 442 506,82		25,00	
2485	634 595,59	1 442 497,77		25,00	
2486	634 602,65	1 442 486,74		25,00	
2487	634 579,44	1 442 468,73		25,00	
2488	634 569,06	1 442 438,28		25,00	
2489	634 568,67	1 442 310,42		25,00	
2490	634 599,98	1 442 290,96		25,00	
2897	634 623,18	1 442 319,42		25,00	
2896	634 681,98	1 442 402,55		25,00	
2895	634 738,29	1 442 417,00		25,00	
2894	634 786,72	1 442 397,78		25,00	
2893	634 817,58	1 442 406,42		25,00	
2892	634 822,03	1 442 392,02		25,00	
2891	634 841,10	1 442 362,16		25,00	
2890	634 871,88	1 442 372,85		25,00	
2889	634 888,48	1 442 377,03		25,00	
2888	634 879,31	1 442 389,33		25,00	
2887	634 875,85	1 442 418,01		25,00	
2886	634 893,54	1 442 402,07		25,00	
2885	634 923,52	1 442 371,41		25,00	
2884	634 981,53	1 442 279,87		25,00	
2883	635 019,05	1 442 250,19		25,00	
2882	635 069,61	1 442 200,15	25,00		
5323	635 107,24	1 442 264,14	25,00		
5320	635 151,33	1 442 338,64	25,00		
5319	635 207,40	1 442 303,48	25,00		
5318	635 209,59	1 442 274,04	25,00		
5317	635 214,54	1 442 261,55	25,00		
5316	635 220,18	1 442 257,87	25,00		



**Раздел 2**

<b>Сведения о местоположении границ объекта</b>					
<b>1</b>	<b>2</b>	<b>3</b>	<b>4</b>	<b>5</b>	<b>6</b>
2513	635 294,09	1 442 212,30	Картометрический метод	25,00	—
2514	635 265,26	1 442 166,05		25,00	
2515	635 267,87	1 442 164,39		25,00	
2516	635 269,63	1 442 155,88		25,00	
2517	635 275,36	1 442 145,97		25,00	
2518	635 286,75	1 442 135,22		25,00	
2869	635 304,26	1 442 122,18		25,00	
2868	635 313,26	1 442 131,27		25,00	
2867	635 311,98	1 442 133,16		25,00	
2866	635 329,98	1 442 164,63		25,00	
2865	635 342,53	1 442 187,72		25,00	
2864	635 361,76	1 442 175,35		25,00	
2863	635 369,23	1 442 163,84		25,00	
2862	635 369,25	1 442 163,97		25,00	
2861	635 385,68	1 442 139,08		25,00	
2860	635 396,06	1 442 125,02		25,00	
2859	635 410,11	1 442 117,27		25,00	
2530	635 414,66	1 442 102,67		25,00	
2857	635 444,93	1 442 093,31		25,00	
2856	635 462,57	1 442 127,50		25,00	
2855	635 616,72	1 442 020,31		25,00	
2854	635 643,04	1 442 066,80		25,00	
2853	635 635,87	1 442 069,92		25,00	
2852	635 639,36	1 442 081,51		25,00	
2851	635 652,78	1 442 126,60		25,00	
2850	635 656,76	1 442 139,85		25,00	
2849	635 676,61	1 442 175,75		25,00	
2848	635 691,38	1 442 202,47		25,00	
2845	635 699,14	1 442 198,20		25,00	
2844	635 710,21	1 442 218,38		25,00	
2843	635 702,50	1 442 222,77		25,00	
2842	635 734,81	1 442 279,96		25,00	
2841	635 743,37	1 442 297,81		25,00	
2840	635 748,81	1 442 304,68		25,00	
2839	635 984,37	1 442 172,02		25,00	
2838	636 144,13	1 442 082,93		25,00	
2549	636 305,61	1 442 139,48		25,00	
2550	636 310,44	1 442 121,92		25,00	
2551	636 313,89	1 442 109,31		25,00	
2552	636 353,18	1 441 966,12		25,00	
2553	636 392,45	1 441 822,93		25,00	
2554	636 419,55	1 441 819,54		25,00	
2555	636 441,09	1 441 803,14		25,00	
2556	636 454,66	1 441 792,76		25,00	
2557	636 498,51	1 441 783,90		25,00	
2558	636 532,32	1 441 802,99		25,00	
2559	636 625,86	1 441 851,34		25,00	
2560	636 706,24	1 441 828,80		25,00	
2561	636 728,79	1 441 841,87		25,00	
5549	636 655,80	1 441 953,34		25,00	
5554	636 612,84	1 441 955,87	25,00		
2564	636 573,67	1 441 952,58	25,00		
2565	636 588,06	1 442 077,38	25,00		
2566	636 588,96	1 442 134,32	25,00		
2567	636 590,76	1 442 164,79	25,00		

**Раздел 2**

**Сведения о местоположении границ объекта**

<b>1</b>	<b>2</b>	<b>3</b>	<b>4</b>	<b>5</b>	<b>6</b>
2568	636 567,72	1 442 236,64	Картометрический метод	25,00	—
2569	636 609,51	1 442 257,36		25,00	
2570	636 590,05	1 442 310,13		25,00	
2571	636 558,38	1 442 400,98		25,00	
2572	636 500,49	1 442 565,95		25,00	
2573	636 491,81	1 442 590,66		25,00	
2574	636 480,32	1 442 585,87		25,00	
2575	636 473,70	1 442 583,58		25,00	
2576	636 471,32	1 442 590,83		25,00	
2577	636 441,68	1 442 578,67		25,00	
2578	636 441,63	1 442 578,80		25,00	
2579	636 441,49	1 442 578,74		25,00	
2580	636 438,49	1 442 585,87		25,00	
2581	636 428,00	1 442 591,98		25,00	
2582	636 424,84	1 442 589,84		25,00	
2583	636 424,67	1 442 589,93		25,00	
2584	636 424,65	1 442 589,92		25,00	
2585	636 410,37	1 442 597,55		25,00	
2586	636 409,97	1 442 602,45		25,00	
2587	636 404,85	1 442 605,53		25,00	
2588	636 400,82	1 442 604,34		25,00	
2589	636 392,29	1 442 601,81		25,00	
2590	636 392,14	1 442 601,77		25,00	
2591	636 391,68	1 442 601,65		25,00	
2592	636 391,32	1 442 601,54		25,00	
2593	636 385,33	1 442 618,75		25,00	
2594	636 368,44	1 442 613,29		25,00	
2595	636 368,44	1 442 613,40		25,00	
2596	636 368,25	1 442 613,35		25,00	
2597	636 363,43	1 442 627,05		25,00	
2598	636 343,09	1 442 688,25		25,00	
2599	636 180,71	1 442 629,70		25,00	
2600	636 175,99	1 442 642,73		25,00	
2601	636 168,23	1 442 664,10		25,00	
2602	636 162,38	1 442 682,09		25,00	
2603	636 143,84	1 442 738,33		25,00	
2604	636 242,28	1 442 759,03		25,00	
2605	636 242,31	1 442 758,93		25,00	
2606	636 242,47	1 442 758,96		25,00	
2607	636 244,88	1 442 751,90		25,00	
2608	636 249,82	1 442 756,97		25,00	
2609	636 250,13	1 442 764,91		25,00	
2610	636 298,98	1 442 772,07	25,00		
2611	636 299,04	1 442 772,01	25,00		
2612	636 299,17	1 442 772,01	25,00		
2613	636 302,25	1 442 768,06	25,00		
2614	636 307,47	1 442 769,42	25,00		
2615	636 307,49	1 442 769,31	25,00		
2616	636 307,66	1 442 769,35	25,00		
2617	636 308,54	1 442 762,50	25,00		
2618	636 318,99	1 442 764,20	25,00		
2619	636 318,02	1 442 771,02	25,00		
2620	636 321,11	1 442 773,34	25,00		
2621	636 328,47	1 442 773,98	25,00		
2622	636 328,63	1 442 773,91	25,00		

**Раздел 2**

<b>Сведения о местоположении границ объекта</b>					
<b>1</b>	<b>2</b>	<b>3</b>	<b>4</b>	<b>5</b>	<b>6</b>
2623	636 328,66	1 442 773,91	Картометрический метод	25,00	—
2624	636 335,45	1 442 770,88		25,00	
2625	636 342,04	1 442 770,34		25,00	
2626	636 362,96	1 442 775,74		25,00	
2627	636 367,32	1 442 778,45		25,00	
2628	636 371,33	1 442 786,00		25,00	
2629	636 379,71	1 442 787,92		25,00	
2630	636 388,30	1 442 792,23		25,00	
2631	636 406,16	1 442 795,94		25,00	
2632	636 408,57	1 442 802,87		25,00	
2633	636 431,29	1 442 807,52		25,00	
2634	636 437,94	1 442 808,29		25,00	
2635	636 446,44	1 442 810,15		25,00	
2636	636 435,47	1 442 847,02		25,00	
2637	636 407,16	1 442 952,54		25,00	
2638	636 440,26	1 443 061,94		25,00	
2639	636 426,93	1 443 054,00		25,00	
2640	636 413,88	1 443 051,60		25,00	
2641	636 393,85	1 443 047,71		25,00	
2642	636 346,60	1 443 036,02		25,00	
2643	636 299,12	1 443 026,59		25,00	
2644	636 297,00	1 443 032,96		25,00	
2645	636 233,55	1 443 020,75		25,00	
2646	636 191,16	1 443 037,11		25,00	
3312	636 176,60	1 443 033,38		25,00	
3311	636 188,14	1 442 998,62		25,00	
3310	636 194,01	1 442 970,51		25,00	
3309	636 179,95	1 442 966,68		25,00	
3308	636 162,14	1 442 983,62		25,00	
3307	636 093,02	1 442 970,51		25,00	
3306	636 084,38	1 442 988,45		25,00	
3305	636 075,62	1 442 990,91		25,00	
3304	636 074,58	1 442 994,84		25,00	
3303	636 066,64	1 442 993,21		25,00	
3301	636 084,27	1 442 909,08		25,00	
3300	636 090,77	1 442 910,19		25,00	
3299	636 103,83	1 442 904,66		25,00	
3298	636 109,14	1 442 872,79		25,00	
3297	636 043,68	1 442 855,20		25,00	
3296	635 996,83	1 442 847,21		25,00	
3389	635 989,77	1 442 847,58		25,00	
3388	635 971,06	1 442 849,90		25,00	
3387	635 954,28	1 442 862,70		25,00	
3386	635 944,16	1 442 870,42		25,00	
3385	635 943,16	1 442 871,19	25,00		
2668	635 940,93	1 442 863,97	25,00		
2669	635 937,00	1 442 857,45	25,00		
2670	635 922,42	1 442 849,40	25,00		
2671	635 916,70	1 442 846,70	25,00		
2672	635 906,86	1 442 842,46	25,00		
2673	635 893,31	1 442 835,70	25,00		
2674	635 891,61	1 442 822,97	25,00		
2675	635 890,00	1 442 811,55	25,00		
2676	635 739,44	1 442 816,23	25,00		
2677	635 708,88	1 442 822,94	25,00		

**Раздел 2**

<b>Сведения о местоположении границ объекта</b>					
<b>1</b>	<b>2</b>	<b>3</b>	<b>4</b>	<b>5</b>	<b>6</b>
2678	635 637,82	1 442 836,44	Картометрический метод	25,00	—
2679	635 468,41	1 442 870,26		25,00	
2680	635 399,96	1 442 883,40		25,00	
2681	635 336,82	1 442 894,23		25,00	
2682	635 291,90	1 442 899,40		25,00	
2683	635 243,63	1 442 898,54		25,00	
2684	635 199,06	1 442 898,27		25,00	
2404	635 194,37	1 442 936,85		25,00	
33 188,24					
2685	634 856,03	1 442 749,87	Картометрический метод	25,00	—
2686	634 849,81	1 442 746,39		25,00	
2687	634 821,37	1 442 746,76		25,00	
2688	634 803,99	1 442 737,86		25,00	
2689	634 787,11	1 442 727,67		25,00	
2690	634 785,34	1 442 728,23		25,00	
2691	634 782,51	1 442 726,56		25,00	
2692	634 779,93	1 442 728,96		25,00	
2693	634 760,93	1 442 742,84		25,00	
2694	634 745,53	1 442 724,08		25,00	
2695	634 735,69	1 442 710,00		25,00	
2696	634 728,11	1 442 700,05		25,00	
2697	634 715,88	1 442 685,31		25,00	
2698	634 701,81	1 442 668,99		25,00	
2699	634 690,46	1 442 655,73		25,00	
2700	634 686,41	1 442 655,29		25,00	
2701	634 678,77	1 442 646,43		25,00	
2702	634 666,16	1 442 631,74		25,00	
2703	634 666,53	1 442 628,20		25,00	
2704	634 646,11	1 442 605,29		25,00	
2705	634 630,86	1 442 585,29		25,00	
2706	634 656,72	1 442 553,31		25,00	
2707	634 661,76	1 442 546,25		25,00	
2708	634 663,79	1 442 544,00		25,00	
2709	634 665,69	1 442 545,13		25,00	
2710	634 672,72	1 442 531,98		25,00	
2711	634 679,68	1 442 535,70		25,00	
2712	634 691,70	1 442 541,99		25,00	
2713	634 692,89	1 442 539,67		25,00	
2714	634 694,95	1 442 540,75		25,00	
2715	634 698,63	1 442 545,44	25,00		
2716	634 701,94	1 442 545,43	25,00		
2717	634 707,13	1 442 548,32	25,00		
2718	634 711,13	1 442 549,33	25,00		
2719	634 712,67	1 442 546,32	25,00		
2720	634 716,04	1 442 540,06	25,00		
2721	634 767,68	1 442 571,39	25,00		
2722	634 875,09	1 442 640,05	25,00		
2723	634 935,64	1 442 697,25	25,00		
2724	634 929,92	1 442 705,01	25,00		
2725	634 919,39	1 442 719,44	25,00		
2726	634 901,78	1 442 719,27	25,00		
2727	634 883,05	1 442 721,41	25,00		
2728	634 877,14	1 442 731,06	25,00		
2729	634 868,85	1 442 740,78	25,00		
2730	634 862,98	1 442 744,30	25,00		

**Раздел 2**

**Сведения о местоположении границ объекта**

1	2	3	4	5	6
2685	634 856,03	1 442 749,87	Картометрический метод	25,00	—
18 394,33					
2731	636 477,28	1 442 203,55	Картометрический метод	25,00	—
2732	636 384,38	1 442 170,75		25,00	
2733	636 391,75	1 442 114,86		25,00	
2734	636 380,70	1 442 084,81		25,00	
2735	636 382,03	1 442 062,89		25,00	
2736	636 397,60	1 442 022,97		25,00	
2737	636 409,06	1 442 014,96		25,00	
2738	636 496,97	1 442 043,14		25,00	
2739	636 514,74	1 442 048,35		25,00	
2740	636 503,73	1 442 081,41		25,00	
2741	636 502,56	1 442 115,44		25,00	
2742	636 507,72	1 442 122,42		25,00	
2743	636 508,31	1 442 130,16		25,00	
2744	636 480,31	1 442 195,69		25,00	
2731	636 477,28	1 442 203,55	25,00		
12 136,52					
2745	634 395,15	1 442 961,42	Картометрический метод	25,00	—
2746	634 364,77	1 442 933,24		25,00	
2747	634 347,91	1 442 915,26		25,00	
2748	634 347,02	1 442 912,74		25,00	
2749	634 347,10	1 442 911,24		25,00	
2750	634 356,93	1 442 900,95		25,00	
2751	634 363,20	1 442 894,07		25,00	
2752	634 416,22	1 442 837,92		25,00	
2753	634 420,66	1 442 835,40		25,00	
2754	634 423,79	1 442 835,38		25,00	
2755	634 449,49	1 442 839,25		25,00	
2756	634 496,17	1 442 879,81		25,00	
2757	634 496,18	1 442 879,82		25,00	
2758	634 508,75	1 442 895,27		25,00	
2759	634 444,96	1 442 959,84		25,00	
2760	634 436,62	1 442 953,85		25,00	
2761	634 433,19	1 442 952,53		25,00	
2762	634 421,26	1 442 943,59		25,00	
2763	634 413,24	1 442 952,94		25,00	
2764	634 400,64	1 442 955,55		25,00	
2745	634 395,15	1 442 961,42	25,00		
11 389,01					
2765	635 965,85	1 442 705,95	Картометрический метод	25,00	—
2766	635 957,63	1 442 703,51		25,00	
2767	635 939,75	1 442 696,51		25,00	
2768	635 908,91	1 442 684,38		25,00	
2769	635 922,00	1 442 649,79		25,00	
2770	635 921,73	1 442 635,52		25,00	
2771	635 936,13	1 442 597,80		25,00	
2772	635 942,30	1 442 581,62		25,00	
2773	635 947,35	1 442 568,06		25,00	
2774	635 956,46	1 442 546,63		25,00	
2775	636 040,98	1 442 577,26		25,00	
2776	636 031,81	1 442 596,59		25,00	
2777	635 977,86	1 442 686,03		25,00	
2765	635 965,85	1 442 705,95		25,00	
7 770,15					

**Раздел 2**

<b>Сведения о местоположении границ объекта</b>					
<b>1</b>	<b>2</b>	<b>3</b>	<b>4</b>	<b>5</b>	<b>6</b>
2778	634 985,47	1 442 647,27	Картометрический метод	25,00	—
2779	634 975,01	1 442 640,97		25,00	
2780	634 925,40	1 442 620,08		25,00	
2781	634 923,19	1 442 615,34		25,00	
2782	634 940,43	1 442 572,75		25,00	
2783	634 916,34	1 442 561,55		25,00	
2784	634 937,97	1 442 478,41		25,00	
2785	634 950,62	1 442 498,24		25,00	
2786	634 989,96	1 442 559,08		25,00	
2787	635 008,16	1 442 566,14		25,00	
2788	634 979,39	1 442 636,73		25,00	
2789	634 987,78	1 442 642,26		25,00	
2778	634 985,47	1 442 647,27	25,00		
<b>4 876,64</b>					
929	634 936,07	1 442 902,42	Картометрический метод	25,00	—
930	634 938,28	1 442 914,42		25,00	
931	634 930,21	1 442 920,35		25,00	
932	634 870,95	1 442 963,87		25,00	
933	634 867,14	1 442 966,67		25,00	
934	634 867,00	1 442 977,23		25,00	
935	634 866,99	1 442 977,23		25,00	
936	634 866,99	1 442 977,22		25,00	
937	634 838,64	1 442 971,70		25,00	
938	634 838,63	1 442 971,70		25,00	
939	634 834,47	1 442 970,89		25,00	
940	634 834,44	1 442 971,52		25,00	
941	634 832,84	1 442 971,46		25,00	
942	634 833,92	1 442 943,15		25,00	
943	634 842,72	1 442 910,71		25,00	
944	634 870,12	1 442 899,33		25,00	
945	634 901,72	1 442 901,74		25,00	
929	634 936,07	1 442 902,42		25,00	
<b>3 016,40</b>					
2807	636 359,12	1 442 364,34	Картометрический метод	25,00	—
2808	636 351,77	1 442 357,47		25,00	
2809	636 340,72	1 442 349,30		25,00	
2810	636 301,59	1 442 340,40		25,00	
2811	636 305,34	1 442 330,01		25,00	
2812	636 292,46	1 442 325,93		25,00	
2813	636 306,46	1 442 288,59		25,00	
2814	636 306,65	1 442 288,64		25,00	
2815	636 306,65	1 442 288,54		25,00	
2816	636 313,57	1 442 290,97		25,00	
2817	636 355,19	1 442 305,59		25,00	
2818	636 347,23	1 442 324,51		25,00	
2819	636 359,30	1 442 329,50		25,00	
2820	636 357,62	1 442 333,69		25,00	
2821	636 369,41	1 442 338,55		25,00	
2822	636 359,31	1 442 364,29		25,00	
2823	636 359,19	1 442 364,18		25,00	
2807	636 359,12	1 442 364,34		25,00	
<b>1 116 170,99</b>					
2312	637 328,63	1 441 622,93	Картометрический метод	25,00	—
2825	637 342,01	1 441 648,01		25,00	
2826	637 360,77	1 441 685,20		25,00	

**Раздел 2**

<b>Сведения о местоположении границ объекта</b>					
<b>1</b>	<b>2</b>	<b>3</b>	<b>4</b>	<b>5</b>	<b>6</b>
2827	637 432,46	1 441 827,63	Картометрический метод	25,00	—
2828	637 443,63	1 441 849,76		25,00	
2829	637 286,00	1 441 945,34		25,00	
2830	637 254,62	1 442 138,11		25,00	
2831	637 337,53	1 442 142,53		25,00	
2832	637 338,70	1 442 242,36		25,00	
2833	637 339,55	1 442 278,93		25,00	
2834	637 321,07	1 442 279,05		25,00	
2835	637 325,75	1 442 299,90		25,00	
2836	637 331,44	1 442 313,71		25,00	
2837	637 344,42	1 442 326,17		25,00	
2838	637 351,44	1 442 342,65		25,00	
2839	637 368,01	1 442 358,40		25,00	
2840	637 369,46	1 442 356,31		25,00	
2841	637 456,03	1 442 430,85		25,00	
2842	637 454,77	1 442 432,38		25,00	
2843	637 458,89	1 442 435,75		25,00	
2844	637 456,98	1 442 438,07		25,00	
2845	637 480,52	1 442 461,34		25,00	
2846	637 498,26	1 442 465,79		25,00	
2847	637 535,55	1 442 475,74		25,00	
2848	637 538,62	1 442 477,40		25,00	
2849	637 551,59	1 442 474,96		25,00	
2850	637 553,82	1 442 465,78		25,00	
2851	637 587,74	1 442 438,07		25,00	
2852	637 681,48	1 442 517,51		25,00	
2853	637 602,90	1 442 613,00		25,00	
2854	637 602,91	1 442 613,52		25,00	
2855	637 603,34	1 442 637,58		25,00	
2856	637 603,34	1 442 651,34		25,00	
2857	637 623,00	1 442 652,16		25,00	
2858	637 702,81	1 442 665,47		25,00	
2859	637 765,37	1 442 686,03		25,00	
2860	637 855,78	1 442 741,34		25,00	
2861	637 922,85	1 442 806,78		25,00	
2862	638 018,66	1 442 937,19		25,00	
2863	638 005,96	1 442 943,71		25,00	
2864	637 962,60	1 442 967,10		25,00	
2865	637 939,37	1 442 966,90		25,00	
2866	637 931,06	1 442 969,86		25,00	
2867	637 950,21	1 443 013,36		25,00	
2868	637 958,56	1 443 018,77	25,00		
2869	637 938,41	1 443 087,68	25,00		
2870	637 940,85	1 443 096,61	25,00		
2871	637 946,88	1 443 102,03	25,00		
2872	638 001,18	1 443 120,95	25,00		
2873	638 007,76	1 443 126,81	25,00		
2874	638 012,68	1 443 134,89	25,00		
2875	638 015,23	1 443 147,78	25,00		
2876	638 019,13	1 443 184,86	25,00		
2877	638 019,88	1 443 186,55	25,00		
2878	638 006,42	1 443 192,00	25,00		
2879	638 006,43	1 443 192,03	25,00		
2880	638 006,26	1 443 192,09	25,00		
2881	638 014,68	1 443 215,62	25,00		

**Раздел 2**

<b>Сведения о местоположении границ объекта</b>					
<b>1</b>	<b>2</b>	<b>3</b>	<b>4</b>	<b>5</b>	<b>6</b>
2882	637 988,84	1 443 223,89	Картометрический метод	25,00	—
2883	637 988,85	1 443 223,93		25,00	
2884	637 988,81	1 443 223,94		25,00	
2885	637 963,29	1 443 227,16		25,00	
2886	637 967,57	1 443 251,33		25,00	
878	637 923,26	1 443 259,98		25,00	
877	637 898,09	1 443 260,59		25,00	
2889	637 887,74	1 443 261,07		25,00	
737	637 887,74	1 443 261,01		25,00	
736	637 706,43	1 443 262,87		25,00	
2892	637 626,88	1 443 263,65		25,00	
2893	637 579,90	1 443 264,07		25,00	
2894	637 538,71	1 443 264,54		25,00	
2895	637 411,63	1 443 252,84		25,00	
2896	637 341,90	1 443 240,02		25,00	
2897	637 202,39	1 443 214,36		25,00	
2898	637 147,39	1 443 214,27		25,00	
2899	637 147,33	1 443 213,47		25,00	
2900	637 109,20	1 443 216,58		25,00	
2901	637 054,57	1 443 225,43		25,00	
2902	636 981,34	1 443 233,59		25,00	
2903	636 971,03	1 443 233,60		25,00	
2938	636 932,05	1 443 239,13		25,00	
2937	636 933,72	1 443 223,55		25,00	
2936	636 934,14	1 443 220,12		25,00	
2907	636 938,44	1 443 159,89		25,00	
2934	636 946,14	1 443 069,86		25,00	
2909	636 948,01	1 443 056,25		25,00	
2932	636 918,50	1 443 043,15		25,00	
2931	636 894,53	1 443 035,96		25,00	
2912	636 868,32	1 443 027,96		25,00	
2930	636 861,85	1 443 026,24		25,00	
2997	636 848,93	1 443 027,67		25,00	
2996	636 848,65	1 443 031,49		25,00	
2995	636 842,76	1 443 057,28		25,00	
2994	636 839,00	1 443 071,21		25,00	
2993	636 830,99	1 443 080,33		25,00	
2992	636 813,15	1 443 083,84		25,00	
2991	636 798,93	1 443 078,29		25,00	
2921	636 789,83	1 443 062,28		25,00	
2922	636 767,88	1 443 052,55		25,00	
2923	636 760,66	1 442 996,23		25,00	
2924	636 756,19	1 442 986,14		25,00	
2925	636 739,90	1 442 954,42		25,00	
2926	636 715,04	1 442 938,49		25,00	
2927	636 710,61	1 442 903,88		25,00	
2928	636 638,58	1 442 903,22	25,00		
2929	636 523,93	1 442 905,82	25,00		
2930	636 523,22	1 442 867,92	25,00		
2931	636 530,80	1 442 867,99	25,00		
2932	636 530,77	1 442 867,90	25,00		
2933	636 530,93	1 442 867,90	25,00		
2934	636 532,89	1 442 859,15	25,00		
2935	636 534,48	1 442 814,88	25,00		
2936	636 539,11	1 442 814,79	25,00		



**Раздел 2**

<b>Сведения о местоположении границ объекта</b>					
<b>1</b>	<b>2</b>	<b>3</b>	<b>4</b>	<b>5</b>	<b>6</b>
2937	636 539,11	1 442 814,68	Картометрический метод	25,00	—
2938	636 539,29	1 442 814,67		25,00	
2939	636 539,08	1 442 802,40		25,00	
2940	636 564,29	1 442 802,05		25,00	
2941	636 564,29	1 442 802,03		25,00	
2942	636 564,29	1 442 801,96		25,00	
2943	636 564,48	1 442 801,96		25,00	
2944	636 564,47	1 442 799,23		25,00	
2945	636 567,11	1 442 799,24		25,00	
2946	636 567,11	1 442 799,18		25,00	
2947	636 567,11	1 442 799,16		25,00	
2948	636 567,29	1 442 799,16		25,00	
2949	636 566,87	1 442 776,29		25,00	
2950	636 566,13	1 442 761,61		25,00	
2951	636 566,46	1 442 741,64		25,00	
2952	636 968,76	1 442 752,96		25,00	
2953	637 005,38	1 442 752,23		25,00	
2954	637 008,54	1 442 769,44		25,00	
2955	637 007,87	1 442 773,22		25,00	
2956	637 036,43	1 442 802,54		25,00	
2957	637 037,15	1 442 803,09		25,00	
2958	637 047,19	1 442 802,38		25,00	
2959	637 061,62	1 442 807,82		25,00	
2960	637 062,08	1 442 808,26		25,00	
2961	637 088,06	1 442 817,57		25,00	
2962	637 090,69	1 442 816,76		25,00	
2963	637 091,91	1 442 808,18		25,00	
2964	637 147,48	1 442 827,93		25,00	
2965	637 286,49	1 442 877,45		25,00	
2966	637 283,72	1 442 858,61		25,00	
2967	637 283,75	1 442 858,47		25,00	
2968	637 282,87	1 442 858,60		25,00	
2969	637 282,28	1 442 852,43		25,00	
2970	637 280,26	1 442 839,37		25,00	
2971	637 296,93	1 442 823,14		25,00	
2972	637 302,84	1 442 817,39		25,00	
2973	637 315,72	1 442 804,66		25,00	
2974	637 358,24	1 442 797,01		25,00	
2975	637 361,14	1 442 796,48		25,00	
2976	637 361,88	1 442 796,35		25,00	
2977	637 372,79	1 442 795,38		25,00	
2978	637 349,48	1 442 694,23	25,00		
2979	637 292,64	1 442 702,35	25,00		
2980	637 289,59	1 442 688,10	25,00		
2981	637 297,49	1 442 683,71	25,00		
2982	637 263,47	1 442 643,60	25,00		
2983	637 258,54	1 442 640,56	25,00		
2984	637 240,66	1 442 632,30	25,00		
2985	637 226,32	1 442 628,69	25,00		
2986	637 223,27	1 442 638,20	25,00		
2987	637 184,59	1 442 635,01	25,00		
2988	637 184,71	1 442 628,48	25,00		
2989	637 163,24	1 442 628,04	25,00		
2990	637 067,79	1 442 593,90	25,00		
2991	637 054,70	1 442 591,04	25,00		

**Раздел 2**

**Сведения о местоположении границ объекта**

<b>1</b>	<b>2</b>	<b>3</b>	<b>4</b>	<b>5</b>	<b>6</b>
2992	637 042,70	1 442 589,88	Картометрический метод	25,00	—
2993	637 021,25	1 442 590,25		25,00	
2994	636 998,13	1 442 588,21		25,00	
2995	636 933,75	1 442 577,17		25,00	
2996	636 911,38	1 442 567,62		25,00	
2997	636 897,80	1 442 570,43		25,00	
2998	636 884,12	1 442 573,23		25,00	
2999	636 859,61	1 442 583,58		25,00	
3000	636 823,96	1 442 574,49		25,00	
3001	636 778,96	1 442 551,25		25,00	
3002	636 769,99	1 442 540,85		25,00	
3003	636 763,74	1 442 516,54		25,00	
3004	636 758,92	1 442 497,77		25,00	
3005	636 773,51	1 442 402,59		25,00	
3006	636 744,10	1 442 391,42		25,00	
3007	636 741,20	1 442 369,03		25,00	
3008	636 745,95	1 442 360,09		25,00	
3009	636 745,80	1 442 343,67		25,00	
3010	636 751,28	1 442 334,26		25,00	
3011	636 752,02	1 442 329,11		25,00	
3012	636 781,17	1 442 338,60		25,00	
3013	636 795,25	1 442 343,25		25,00	
3014	636 799,56	1 442 335,92		25,00	
3015	636 787,30	1 442 324,23		25,00	
3016	636 827,47	1 442 208,22		25,00	
3017	636 827,62	1 442 207,47		25,00	
3018	636 819,88	1 442 205,25		25,00	
3019	636 863,55	1 442 090,39		25,00	
3020	636 872,18	1 442 065,17		25,00	
3021	636 899,13	1 441 986,24		25,00	
3022	636 911,33	1 441 960,88		25,00	
3023	636 917,83	1 441 964,61		25,00	
3024	636 970,58	1 441 886,73	25,00		
3025	637 058,07	1 441 780,17	25,00		
1784	637 117,98	1 441 703,25	25,00		
2314	637 184,01	1 441 666,08	25,00		
2313	637 267,56	1 441 635,49	25,00		
2312	637 328,63	1 441 622,93	25,00		
10 842,02					
3029	637 041,06	1 442 481,65	Картометрический метод	25,00	—
3030	637 025,40	1 442 479,51		25,00	
3031	637 005,86	1 442 472,11		25,00	
3032	637 014,01	1 442 452,00		25,00	
3033	637 011,42	1 442 451,03		25,00	
3034	637 003,57	1 442 449,57		25,00	
3035	636 968,39	1 442 436,61		25,00	
3036	636 968,46	1 442 423,56		25,00	
3037	636 977,71	1 442 398,65		25,00	
3038	636 980,64	1 442 390,37		25,00	
3039	637 002,24	1 442 397,43		25,00	
3040	637 041,14	1 442 293,20		25,00	
3041	637 047,14	1 442 295,47		25,00	
3042	637 050,27	1 442 296,62		25,00	
3043	637 048,89	1 442 300,86		25,00	
3044	637 051,18	1 442 301,41		25,00	

**Раздел 2**

**Сведения о местоположении границ объекта**

<b>1</b>	<b>2</b>	<b>3</b>	<b>4</b>	<b>5</b>	<b>6</b>		
3045	637 058,27	1 442 303,06	Картометрический метод	25,00	—		
3046	637 086,07	1 442 313,15		25,00			
3047	637 085,27	1 442 315,34		25,00			
3048	637 067,08	1 442 364,65		25,00			
3049	637 054,24	1 442 399,48		25,00			
3050	637 050,69	1 442 409,14		25,00			
3051	637 050,80	1 442 409,19		25,00			
3052	637 050,86	1 442 409,05		25,00			
3053	637 072,20	1 442 417,67		25,00			
3054	637 070,32	1 442 422,91		25,00			
3055	637 068,04	1 442 430,73		25,00			
3056	637 067,83	1 442 431,30		25,00			
3057	637 065,86	1 442 436,68		25,00			
3058	637 065,73	1 442 436,65		25,00			
3059	637 065,64	1 442 436,74		25,00			
3060	637 064,70	1 442 436,43		25,00			
3061	637 054,95	1 442 463,56		25,00			
3062	637 048,97	1 442 477,61		25,00			
3063	637 043,81	1 442 481,08		25,00			
3064	637 043,68	1 442 481,09		25,00			
3065	637 043,64	1 442 481,14	25,00				
3029	637 041,06	1 442 481,65	25,00				
<b>8 377,16</b>							
2978	637 349,48	1 442 694,23	Картометрический метод	25,00	—		
3066	637 339,70	1 442 650,91		25,00			
3067	637 319,25	1 442 560,12		25,00			
3068	637 328,10	1 442 557,18		25,00			
3069	637 333,26	1 442 554,48		25,00			
3070	637 333,32	1 442 554,46		25,00			
3071	637 333,42	1 442 554,41		25,00			
3072	637 338,35	1 442 553,07		25,00			
3073	637 343,35	1 442 551,82		25,00			
3074	637 388,95	1 442 584,58		25,00			
3075	637 391,59	1 442 594,09		25,00			
3076	637 383,52	1 442 601,22		25,00			
3077	637 406,86	1 442 637,85		25,00			
3078	637 410,26	1 442 642,94		25,00			
3079	637 425,59	1 442 666,17		25,00			
3080	637 428,63	1 442 674,35		25,00			
2978	637 349,48	1 442 694,23		25,00			
<b>6 736,92</b>							
3081	637 169,06	1 442 446,73		Картометрический метод		25,00	—
3082	637 105,29	1 442 422,85				25,00	
3083	637 107,31	1 442 417,22	25,00				
3084	637 087,36	1 442 410,43	25,00				
3085	637 086,93	1 442 411,49	25,00				
3086	637 086,81	1 442 411,45	25,00				
3087	637 086,76	1 442 411,57	25,00				
3088	637 081,13	1 442 409,62	25,00				
3089	637 080,95	1 442 409,00	25,00				
3090	637 084,20	1 442 400,29	25,00				
3091	637 087,74	1 442 390,72	25,00				
3092	637 087,85	1 442 390,76	25,00				
3093	637 087,85	1 442 390,65	25,00				
3094	637 096,14	1 442 393,65	25,00				

**Раздел 2**

<b>Сведения о местоположении границ объекта</b>					
<b>1</b>	<b>2</b>	<b>3</b>	<b>4</b>	<b>5</b>	<b>6</b>
3095	637 102,76	1 442 376,44	Картометрический метод	25,00	—
3096	637 105,85	1 442 372,62		25,00	
3097	637 105,93	1 442 372,67		25,00	
3098	637 106,02	1 442 372,56		25,00	
3099	637 113,36	1 442 376,63		25,00	
3100	637 125,71	1 442 377,58		25,00	
3101	637 137,20	1 442 348,35		25,00	
3102	637 137,28	1 442 348,39		25,00	
3103	637 137,37	1 442 348,28		25,00	
3104	637 153,48	1 442 353,94		25,00	
3105	637 162,59	1 442 356,92		25,00	
3106	637 162,46	1 442 357,35		25,00	
3107	637 168,13	1 442 359,52		25,00	
3108	637 168,69	1 442 358,47		25,00	
3109	637 172,69	1 442 353,88		25,00	
3110	637 173,18	1 442 353,11		25,00	
3111	637 173,23	1 442 353,16		25,00	
3112	637 173,35	1 442 353,04		25,00	
3113	637 190,99	1 442 362,92		25,00	
3114	637 200,42	1 442 369,08		25,00	
3115	637 205,11	1 442 372,19		25,00	
3116	637 180,95	1 442 417,99		25,00	
3117	637 180,79	1 442 418,04		25,00	
3118	637 180,78	1 442 418,06		25,00	
3119	637 173,60	1 442 420,44	25,00		
3120	637 174,35	1 442 430,90	25,00		
3121	637 169,23	1 442 446,66	25,00		
3122	637 169,10	1 442 446,60	25,00		
3081	637 169,06	1 442 446,73	25,00		
<b>4 986,03</b>					
3123	637 167,32	1 442 077,53	Картометрический метод	25,00	—
3124	637 148,12	1 442 070,29		25,00	
3125	637 148,36	1 442 069,63		25,00	
3126	637 145,35	1 442 068,70		25,00	
3127	637 141,55	1 442 067,43		25,00	
3128	637 132,24	1 442 064,17		25,00	
3129	637 134,41	1 442 057,63		25,00	
3130	637 128,80	1 442 044,34		25,00	
3131	637 125,22	1 442 035,90		25,00	
3132	637 136,72	1 442 026,94		25,00	
3133	637 136,06	1 442 022,53		25,00	
3134	637 136,53	1 442 008,68		25,00	
3135	637 152,86	1 441 961,49		25,00	
3136	637 152,98	1 441 961,53		25,00	
3137	637 153,02	1 441 961,42		25,00	
3138	637 178,46	1 441 970,88		25,00	
3139	637 187,57	1 441 975,03		25,00	
3140	637 188,71	1 441 977,81		25,00	
3141	637 190,78	1 441 984,49		25,00	
3142	637 189,03	1 442 010,60		25,00	
3143	637 188,87	1 442 010,64		25,00	
3144	637 188,87	1 442 010,67		25,00	
3145	637 180,67	1 442 012,85		25,00	
3146	637 177,77	1 442 028,53		25,00	
3147	637 190,34	1 442 031,79	25,00		

**Раздел 2**

**Сведения о местоположении границ объекта**

<b>1</b>	<b>2</b>	<b>3</b>	<b>4</b>	<b>5</b>	<b>6</b>
3148	637 177,33	1 442 066,54	Картометрический метод	25,00	—
3149	637 167,48	1 442 077,47		25,00	
3150	637 167,40	1 442 077,44		25,00	
3123	637 167,32	1 442 077,53		25,00	
4 190,56					
3151	637 305,03	1 442 528,15	Картометрический метод	25,00	—
3152	637 279,63	1 442 502,00		25,00	
3153	637 284,27	1 442 495,10		25,00	
3154	637 288,02	1 442 488,69		25,00	
3155	637 291,44	1 442 481,95		25,00	
3156	637 282,66	1 442 449,01		25,00	
3157	637 285,87	1 442 442,37		25,00	
3158	637 285,99	1 442 442,37		25,00	
3159	637 286,08	1 442 442,30		25,00	
3160	637 339,28	1 442 441,56		25,00	
3161	637 342,70	1 442 457,70		25,00	
3162	637 343,13	1 442 469,36		25,00	
3163	637 354,46	1 442 483,01		25,00	
3164	637 319,44	1 442 515,44		25,00	
3165	637 310,88	1 442 523,40		25,00	
3151	637 305,03	1 442 528,15		25,00	
695 448,87					
3166	648 910,96	1 442 629,48	Картометрический метод	25,00	—
1165	648 898,28	1 442 612,88		25,00	
3168	648 888,16	1 442 597,25		25,00	
3169	648 878,12	1 442 581,69		25,00	
3170	648 873,30	1 442 574,22		25,00	
3171	648 874,31	1 442 564,06		25,00	
3172	648 874,16	1 442 563,99		25,00	
3173	648 874,18	1 442 563,82		25,00	
3174	648 829,12	1 442 542,45		25,00	
3175	648 782,49	1 442 520,34		25,00	
3176	648 774,59	1 442 516,63		25,00	
3177	648 765,71	1 442 512,28		25,00	
3178	648 757,03	1 442 508,01		25,00	
3179	648 707,27	1 442 483,53		25,00	
3180	648 670,46	1 442 458,15		25,00	
3181	648 649,47	1 442 438,93		25,00	
3182	648 644,72	1 442 435,10		25,00	
3183	648 641,68	1 442 428,93		25,00	
3184	648 651,59	1 442 425,00		25,00	
3185	648 617,73	1 442 339,57		25,00	
3186	648 682,30	1 442 317,09		25,00	
3187	648 672,83	1 442 291,11		25,00	
3188	648 666,35	1 442 277,85		25,00	
3189	648 603,04	1 442 298,95		25,00	
3190	648 597,62	1 442 283,58		25,00	
3191	648 587,44	1 442 287,75		25,00	
3192	648 580,61	1 442 263,43		25,00	
3193	648 575,99	1 442 244,47		25,00	
3194	648 581,84	1 442 242,51		25,00	
3195	648 576,97	1 442 228,11		25,00	
3196	648 570,67	1 442 225,40		25,00	
3197	648 567,44	1 442 217,56		25,00	
3198	648 581,38	1 442 204,97	25,00		

**Раздел 2**

**Сведения о местоположении границ объекта**

<b>1</b>	<b>2</b>	<b>3</b>	<b>4</b>	<b>5</b>	<b>6</b>
3199	648 614,87	1 442 189,56	Картометрический метод	25,00	—
3200	648 619,16	1 442 187,29		25,00	
3201	648 617,28	1 442 182,27		25,00	
3202	648 634,61	1 442 174,23		25,00	
3524	648 630,56	1 442 159,15		25,00	
3523	648 655,56	1 442 150,06		25,00	
3522	648 651,18	1 442 136,08		25,00	
3521	648 645,84	1 442 120,30		25,00	
3520	648 686,28	1 442 104,49		25,00	
3519	648 687,90	1 442 101,67		25,00	
3518	648 720,22	1 442 094,40		25,00	
3517	648 733,52	1 442 098,77		25,00	
3516	648 795,48	1 442 097,41		25,00	
3515	648 812,54	1 442 112,83		25,00	
3514	648 821,06	1 442 130,51		25,00	
3513	648 829,81	1 442 149,48		25,00	
3512	648 864,36	1 442 218,20		25,00	
3511	648 869,18	1 442 225,51		25,00	
3510	648 930,75	1 442 206,41		25,00	
3509	648 906,71	1 442 157,78		25,00	
3508	648 959,17	1 442 125,87		25,00	
3507	648 963,76	1 442 132,27		25,00	
3506	648 977,63	1 442 124,63		25,00	
3505	648 980,62	1 442 119,62		25,00	
3504	648 984,46	1 442 117,17		25,00	
3503	648 987,86	1 442 113,76		25,00	
3501	649 009,83	1 442 102,36		25,00	
3500	649 008,30	1 442 099,95		25,00	
3499	649 030,66	1 442 085,05		25,00	
3498	649 033,89	1 442 089,65		25,00	
3229	649 039,90	1 442 085,81		25,00	
3496	649 036,29	1 442 080,25		25,00	
3495	649 045,22	1 442 075,52		25,00	
3494	649 046,52	1 442 072,00		25,00	
3493	649 046,76	1 442 071,62		25,00	
3234	649 078,02	1 442 090,95		25,00	
3235	649 115,29	1 442 071,08		25,00	
3236	649 117,09	1 442 074,55		25,00	
3237	649 143,30	1 442 060,23		25,00	
3238	649 141,52	1 442 056,71		25,00	
3239	649 165,63	1 442 043,59		25,00	
3240	649 179,34	1 442 068,42		25,00	
3241	649 179,16	1 442 068,51		25,00	
3242	649 185,51	1 442 080,68		25,00	
3243	649 279,93	1 442 027,66		25,00	
3244	649 274,80	1 441 959,73		25,00	
3245	649 224,06	1 441 743,00		25,00	
3246	649 187,55	1 441 587,00	25,00		
3247	649 209,33	1 441 586,69	25,00		
3248	649 227,05	1 441 587,01	25,00		
3249	649 228,46	1 441 584,82	25,00		
3250	649 228,85	1 441 582,47	25,00		
3251	649 293,35	1 441 587,17	25,00		
3252	649 294,73	1 441 587,00	25,00		
3253	649 296,99	1 441 589,02	25,00		

**Раздел 2**

<b>Сведения о местоположении границ объекта</b>					
<b>1</b>	<b>2</b>	<b>3</b>	<b>4</b>	<b>5</b>	<b>6</b>
3254	649 297,13	1 441 623,16	Картометрический метод	25,00	—
3255	649 305,76	1 441 625,10		25,00	
3256	649 307,98	1 441 626,75		25,00	
3257	649 328,39	1 441 627,03		25,00	
3258	649 328,50	1 441 624,55		25,00	
3259	649 333,16	1 441 624,73		25,00	
3260	649 333,15	1 441 624,10		25,00	
3261	649 350,85	1 441 623,84		25,00	
3262	649 354,29	1 441 622,87		25,00	
3263	649 371,77	1 441 624,30		25,00	
3264	649 371,92	1 441 627,49		25,00	
3265	649 384,78	1 441 627,79		25,00	
3266	649 384,12	1 441 611,31		25,00	
3267	649 418,16	1 441 607,06		25,00	
3268	649 436,95	1 441 606,10		25,00	
3269	649 453,70	1 441 631,09		25,00	
3270	649 454,55	1 441 657,30		25,00	
4476	649 517,47	1 441 657,79		25,00	
4475	649 518,00	1 441 666,34		25,00	
4474	649 523,54	1 441 674,81		25,00	
4473	649 543,11	1 441 682,57		25,00	
4472	649 549,19	1 441 702,44		25,00	
4471	649 527,06	1 441 714,00		25,00	
4470	649 568,68	1 441 793,85		25,00	
4469	649 570,04	1 441 808,92		25,00	
4468	649 567,77	1 441 809,73		25,00	
3280	649 569,85	1 441 815,69		25,00	
4466	649 570,78	1 441 815,36		25,00	
4465	649 573,19	1 441 829,76		25,00	
3283	649 578,76	1 441 840,31		25,00	
4464	649 578,82	1 441 840,28		25,00	
4463	649 593,21	1 441 862,13		25,00	
4462	649 603,85	1 441 879,64		25,00	
4461	649 617,17	1 441 905,29		25,00	
3288	649 618,66	1 441 920,56		25,00	
3289	649 618,58	1 441 920,62		25,00	
3290	649 617,83	1 441 921,02		25,00	
3291	649 612,74	1 441 923,70		25,00	
3292	649 606,46	1 441 927,01		25,00	
3293	649 568,62	1 441 947,89		25,00	
3294	649 534,13	1 441 966,27		25,00	
3295	649 568,12	1 442 024,83	25,00		
3296	649 568,16	1 442 024,81	25,00		
3297	649 568,22	1 442 024,91	25,00		
3298	649 586,71	1 442 015,20	25,00		
3299	649 590,37	1 442 021,12	25,00		
3300	649 586,27	1 442 024,39	25,00		
3301	649 602,28	1 442 049,27	25,00		
3302	649 599,51	1 442 051,27	25,00		
3303	649 610,86	1 442 067,24	25,00		
3304	649 610,93	1 442 067,22	25,00		
3305	649 610,96	1 442 067,33	25,00		
3306	649 661,66	1 442 032,50	25,00		
3307	649 664,14	1 442 032,23	25,00		
3308	649 675,90	1 442 024,31	25,00		

**Раздел 2**

<b>Сведения о местоположении границ объекта</b>					
<b>1</b>	<b>2</b>	<b>3</b>	<b>4</b>	<b>5</b>	<b>6</b>
3309	649 677,09	1 442 023,50	Картометрический метод	25,00	—
3310	649 683,82	1 442 019,02		25,00	
3311	649 687,86	1 442 024,73		25,00	
3312	649 693,74	1 442 032,05		25,00	
3313	649 696,09	1 442 035,19		25,00	
3314	649 720,89	1 442 068,59		25,00	
3315	649 721,03	1 442 068,68		25,00	
3316	649 726,36	1 442 075,93		25,00	
3317	649 730,33	1 442 080,77		25,00	
3318	649 781,45	1 442 047,67		25,00	
3319	649 835,21	1 441 997,97		25,00	
3320	649 804,43	1 441 952,65		25,00	
3321	649 811,74	1 441 946,85		25,00	
3322	649 788,36	1 441 912,76		25,00	
3323	649 789,10	1 441 911,97		25,00	
3324	649 784,28	1 441 905,95		25,00	
3325	649 773,47	1 441 890,31		25,00	
3326	649 813,31	1 441 860,78		25,00	
3327	649 829,38	1 441 878,24		25,00	
3328	649 848,58	1 441 858,43		25,00	
3329	649 846,96	1 441 856,85		25,00	
3330	649 851,70	1 441 851,96		25,00	
3331	649 841,64	1 441 843,05		25,00	
3332	649 867,35	1 441 797,38		25,00	
3333	649 867,91	1 441 796,35		25,00	
3334	649 871,51	1 441 789,84		25,00	
3335	649 888,31	1 441 799,45		25,00	
3336	649 899,03	1 441 807,23		25,00	
3337	649 898,52	1 441 808,21		25,00	
3338	649 896,72	1 441 811,63		25,00	
3339	649 895,69	1 441 813,61		25,00	
3340	649 912,34	1 441 822,28		25,00	
3341	649 932,41	1 441 832,98		25,00	
3342	649 920,64	1 441 845,46		25,00	
3343	649 926,93	1 441 849,50		25,00	
3344	649 868,55	1 441 901,37		25,00	
3345	649 885,93	1 441 926,26		25,00	
3346	649 884,91	1 441 926,94		25,00	
3347	649 894,62	1 441 941,13		25,00	
3348	649 902,51	1 441 961,21		25,00	
3349	649 971,06	1 441 918,23		25,00	
3350	649 980,86	1 441 934,62		25,00	
1345	649 974,19	1 441 939,24	25,00		
1344	649 985,23	1 441 953,88	25,00		
1343	649 983,44	1 441 955,16	25,00		
1342	649 986,38	1 441 959,80	25,00		
1341	649 988,55	1 441 958,39	25,00		
1340	650 017,32	1 441 999,96	25,00		
1339	650 026,36	1 442 010,45	25,00		
1338	650 017,97	1 442 021,56	25,00		
3359	650 007,92	1 442 021,24	25,00		
3360	649 988,91	1 442 044,48	25,00		
3361	649 976,02	1 442 060,23	25,00		
3362	649 981,65	1 442 065,12	25,00		
1336	650 016,60	1 442 094,47	25,00		



**Раздел 2**

<b>Сведения о местоположении границ объекта</b>					
<b>1</b>	<b>2</b>	<b>3</b>	<b>4</b>	<b>5</b>	<b>6</b>
1335	650 001,24	1 442 125,60	Картометрический метод	25,00	—
1334	650 007,18	1 442 133,64		25,00	
1333	650 006,70	1 442 135,08		25,00	
1332	650 002,95	1 442 139,95		25,00	
1331	650 004,80	1 442 141,38		25,00	
1330	649 991,39	1 442 159,39		25,00	
1329	649 988,57	1 442 160,05		25,00	
1328	649 987,12	1 442 159,64		25,00	
1327	649 979,28	1 442 152,39		25,00	
1326	649 967,99	1 442 162,35		25,00	
1325	649 974,21	1 442 182,94		25,00	
1324	649 967,31	1 442 190,22		25,00	
1323	649 968,85	1 442 191,70		25,00	
1322	649 956,22	1 442 206,10		25,00	
1321	649 949,07	1 442 208,94		25,00	
1320	649 946,36	1 442 211,84		25,00	
1319	649 943,82	1 442 235,98		25,00	
1217	649 920,06	1 442 251,41		25,00	
1216	649 920,05	1 442 251,41		25,00	
1215	649 914,99	1 442 247,67		25,00	
1214	649 906,14	1 442 229,72		25,00	
1213	649 900,99	1 442 223,91		25,00	
1212	649 859,92	1 442 259,25		25,00	
1211	649 871,32	1 442 273,69		25,00	
3388	649 830,74	1 442 302,80		25,00	
1209	649 827,02	1 442 298,74		25,00	
1208	649 814,99	1 442 309,38		25,00	
1207	649 817,70	1 442 313,35		25,00	
1206	649 821,39	1 442 316,84		25,00	
1205	649 830,72	1 442 325,69		25,00	
1204	649 829,22	1 442 339,53		25,00	
1203	649 820,54	1 442 345,70		25,00	
1202	649 801,91	1 442 360,51		25,00	
1201	649 796,67	1 442 364,01		25,00	
3398	649 785,65	1 442 340,91		25,00	
3399	649 785,58	1 442 340,90		25,00	
3400	649 785,54	1 442 340,81		25,00	
3401	649 777,00	1 442 337,53		25,00	
3402	649 756,14	1 442 305,05		25,00	
3403	649 747,58	1 442 292,42		25,00	
3404	649 747,56	1 442 292,42		25,00	
3405	649 747,54	1 442 292,44		25,00	
3406	649 747,46	1 442 292,32		25,00	
3407	649 731,56	1 442 303,54		25,00	
3408	649 726,80	1 442 306,86		25,00	
3409	649 694,32	1 442 328,85		25,00	
3410	649 695,32	1 442 330,35	25,00		
3411	649 716,35	1 442 361,43	25,00		
3412	649 719,10	1 442 365,57	25,00		
3413	649 724,08	1 442 372,95	25,00		
3414	649 708,42	1 442 382,90	25,00		
3415	649 708,50	1 442 383,03	25,00		
1199	649 726,76	1 442 410,49	25,00		
1198	649 691,63	1 442 433,85	25,00		
1197	649 650,40	1 442 461,25	25,00		

**Раздел 2**

<b>Сведения о местоположении границ объекта</b>					
<b>1</b>	<b>2</b>	<b>3</b>	<b>4</b>	<b>5</b>	<b>6</b>
1196	649 635,99	1 442 472,86	Картометрический метод	25,00	—
1195	649 619,18	1 442 482,65		25,00	
1194	649 608,41	1 442 487,87		25,00	
1193	649 603,06	1 442 491,38		25,00	
1192	649 590,36	1 442 501,78		25,00	
1191	649 555,48	1 442 521,67		25,00	
1190	649 559,58	1 442 530,61		25,00	
1189	649 515,32	1 442 552,96		25,00	
3427	649 510,88	1 442 543,61		25,00	
3428	649 491,63	1 442 510,29		25,00	
3429	649 449,01	1 442 436,83		25,00	
3430	649 454,77	1 442 433,86		25,00	
3431	649 437,60	1 442 399,81		25,00	
3432	649 424,23	1 442 406,74		25,00	
3433	649 426,14	1 442 410,14		25,00	
3434	649 383,88	1 442 432,53		25,00	
3435	649 388,55	1 442 446,53		25,00	
3436	649 360,14	1 442 456,16		25,00	
3437	649 357,63	1 442 456,65		25,00	
3438	649 327,18	1 442 450,77		25,00	
3439	649 273,68	1 442 440,75		25,00	
3440	649 219,12	1 442 479,25		25,00	
3441	649 225,06	1 442 492,91		25,00	
3442	649 189,28	1 442 520,02		25,00	
3443	649 195,08	1 442 536,79		25,00	
3444	649 216,12	1 442 542,26		25,00	
1182	649 218,55	1 442 567,55		25,00	
1181	649 194,60	1 442 573,61		25,00	
1180	649 198,50	1 442 589,47		25,00	
1179	649 180,37	1 442 594,32		25,00	
1178	649 159,44	1 442 601,12		25,00	
1177	649 133,72	1 442 618,24		25,00	
1176	649 091,49	1 442 628,10		25,00	
1175	649 083,43	1 442 616,21	25,00		
3453	649 097,75	1 442 606,43	25,00		
3454	649 115,54	1 442 594,37	25,00		
3455	649 130,74	1 442 583,18	25,00		
3456	649 132,20	1 442 585,30	25,00		
3457	649 136,16	1 442 582,40	25,00		
3458	649 142,73	1 442 576,23	25,00		
3459	649 155,98	1 442 555,92	25,00		
3460	649 122,72	1 442 503,60	25,00		
1168	649 029,83	1 442 566,15	25,00		
1167	649 020,67	1 442 558,07	25,00		
3166	648 910,96	1 442 629,48	25,00		
<b>20 941,90</b>					
3463	649 406,68	1 442 258,41	Картометрический метод	25,00	—
3464	649 387,10	1 442 229,25		25,00	
3465	649 361,60	1 442 187,03		25,00	
3466	649 306,63	1 442 220,04		25,00	
3467	649 306,56	1 442 219,92		25,00	
3468	649 306,53	1 442 219,95		25,00	
3469	649 297,83	1 442 205,79		25,00	
3470	649 294,88	1 442 207,75		25,00	
3471	649 294,81	1 442 207,63		25,00	

**Раздел 2**

<b>Сведения о местоположении границ объекта</b>					
<b>1</b>	<b>2</b>	<b>3</b>	<b>4</b>	<b>5</b>	<b>6</b>
3472	649 294,79	1 442 207,65	Картометрический метод	25,00	—
3473	649 271,20	1 442 168,73		25,00	
3474	649 268,41	1 442 164,22		25,00	
3475	649 294,99	1 442 148,28		25,00	
3476	649 305,08	1 442 142,54		25,00	
3477	649 311,01	1 442 144,51		25,00	
3478	649 326,78	1 442 134,93		25,00	
3479	649 329,72	1 442 133,16		25,00	
3480	649 334,23	1 442 109,91		25,00	
3481	649 339,08	1 442 107,03		25,00	
3482	649 343,10	1 442 104,66		25,00	
3483	649 373,98	1 442 086,37		25,00	
3484	649 387,84	1 442 078,18		25,00	
3485	649 390,36	1 442 067,76		25,00	
3486	649 431,23	1 442 042,77		25,00	
3487	649 450,61	1 442 030,91		25,00	
3488	649 450,68	1 442 031,03		25,00	
3489	649 450,71	1 442 031,01		25,00	
3490	649 462,40	1 442 050,24		25,00	
3491	649 440,08	1 442 063,87		25,00	
3492	649 458,68	1 442 093,61		25,00	
3493	649 480,23	1 442 127,80		25,00	
3494	649 457,55	1 442 142,44		25,00	
3495	649 425,93	1 442 162,85		25,00	
3496	649 426,77	1 442 164,23		25,00	
3497	649 406,82	1 442 177,22		25,00	
3498	649 406,76	1 442 177,12		25,00	
3499	649 406,72	1 442 177,16		25,00	
3500	649 406,17	1 442 176,22		25,00	
3501	649 392,48	1 442 185,43		25,00	
3502	649 389,07	1 442 187,68		25,00	
3503	649 394,73	1 442 196,10		25,00	
3504	649 421,63	1 442 178,37		25,00	
3505	649 421,71	1 442 178,49		25,00	
3506	649 421,73	1 442 178,47	25,00		
3507	649 439,92	1 442 206,68	25,00		
3508	649 441,55	1 442 208,98	25,00		
3509	649 452,33	1 442 226,88	25,00		
3510	649 427,12	1 442 244,40	25,00		
3511	649 414,03	1 442 253,49	25,00		
3512	649 407,71	1 442 257,70	25,00		
3463	649 406,68	1 442 258,41	25,00		
7 658,27					
3513	649 485,24	1 442 356,07	Картометрический метод	25,00	—
3514	649 433,48	1 442 282,73		25,00	
3515	649 462,54	1 442 261,96		25,00	
3516	649 486,08	1 442 245,83		25,00	
3517	649 488,57	1 442 244,08		25,00	
3518	649 493,20	1 442 240,97		25,00	
3519	649 541,94	1 442 207,57		25,00	
3520	649 542,12	1 442 207,84		25,00	
3521	649 542,26	1 442 207,75		25,00	
3522	649 550,52	1 442 220,57		25,00	
3523	649 568,59	1 442 247,18		25,00	
3524	649 547,85	1 442 261,25		25,00	

**Раздел 2**

<b>Сведения о местоположении границ объекта</b>					
<b>1</b>	<b>2</b>	<b>3</b>	<b>4</b>	<b>5</b>	<b>6</b>
3525	649 554,21	1 442 271,41	Картометрический метод	25,00	—
3526	649 546,42	1 442 276,66		25,00	
3527	649 546,27	1 442 276,55		25,00	
3528	649 546,26	1 442 276,56		25,00	
3529	649 544,87	1 442 274,92		25,00	
3530	649 536,08	1 442 272,60		25,00	
3531	649 511,91	1 442 288,41		25,00	
3532	649 506,64	1 442 290,61		25,00	
3533	649 488,89	1 442 302,16		25,00	
3534	649 483,30	1 442 305,68		25,00	
3535	649 507,16	1 442 340,12		25,00	
3536	649 491,70	1 442 351,75		25,00	
3513	649 485,24	1 442 356,07		25,00	
571 276,68					
3537	640 121,48	1 443 687,25	Картометрический метод	25,00	—
38	640 042,38	1 443 699,61		25,00	
37	639 910,56	1 443 670,63		25,00	
3540	639 910,52	1 443 670,73		25,00	
3541	639 910,32	1 443 670,69		25,00	
4061	639 762,56	1 443 613,54		25,00	
4060	639 732,59	1 443 603,94		25,00	
4100	639 730,58	1 443 609,90		25,00	
4099	639 726,69	1 443 614,10		25,00	
4098	639 702,33	1 443 680,61		25,00	
4097	639 691,25	1 443 678,05		25,00	
4096	639 680,03	1 443 716,73		25,00	
4095	639 674,97	1 443 805,02		25,00	
4094	639 675,45	1 443 810,58		25,00	
4093	639 669,53	1 443 837,13		25,00	
4092	639 679,63	1 443 839,25		25,00	
4091	639 681,99	1 443 843,05		25,00	
4090	639 662,68	1 443 906,36		25,00	
4089	639 664,74	1 443 907,93		25,00	
3556	639 635,53	1 443 946,58		25,00	
3557	639 536,41	1 443 909,60		25,00	
3558	639 515,57	1 443 901,79		25,00	
3559	639 526,18	1 443 873,18		25,00	
3560	639 505,68	1 443 868,12		25,00	
3561	639 496,24	1 443 858,73		25,00	
3562	639 488,08	1 443 853,20		25,00	
3563	639 486,36	1 443 852,29		25,00	
3564	639 464,21	1 443 840,74		25,00	
3565	639 448,24	1 443 832,45		25,00	
3566	639 462,00	1 443 822,15		25,00	
3567	639 473,38	1 443 771,47		25,00	
3568	639 412,01	1 443 749,11		25,00	
3569	639 353,71	1 443 727,87		25,00	
3570	639 335,56	1 443 722,94		25,00	
3571	639 328,03	1 443 720,90		25,00	
3572	639 320,90	1 443 718,96	25,00		
3573	639 320,89	1 443 718,96	25,00		
3574	639 291,44	1 443 752,48	25,00		
3575	639 285,94	1 443 749,09	25,00		
3576	639 279,69	1 443 762,52	25,00		
3577	639 275,63	1 443 771,31	25,00		

**Раздел 2**

<b>Сведения о местоположении границ объекта</b>					
<b>1</b>	<b>2</b>	<b>3</b>	<b>4</b>	<b>5</b>	<b>6</b>
3578	639 268,61	1 443 786,53	Картометрический метод	25,00	—
3579	639 251,83	1 443 806,42		25,00	
3580	639 164,21	1 443 741,16		25,00	
3581	639 140,62	1 443 723,59		25,00	
3582	639 066,13	1 443 715,29		25,00	
2355	638 934,26	1 443 700,68		25,00	
2354	638 946,58	1 443 666,97		25,00	
2353	638 944,74	1 443 646,75		25,00	
2352	638 953,12	1 443 617,04		25,00	
3587	638 964,57	1 443 619,29		25,00	
3588	638 974,96	1 443 567,52		25,00	
2342	638 953,21	1 443 563,14		25,00	
2341	638 983,88	1 443 435,05		25,00	
2340	638 986,71	1 443 424,41		25,00	
2339	639 086,41	1 443 445,31		25,00	
2338	639 164,95	1 443 441,56		25,00	
2337	639 232,46	1 443 422,88		25,00	
2336	639 346,81	1 443 365,38		25,00	
3596	639 363,84	1 443 356,50		25,00	
3597	639 514,71	1 443 281,91		25,00	
3598	639 793,73	1 443 143,97		25,00	
3599	639 850,27	1 443 115,98		25,00	
3600	639 972,95	1 443 055,31		25,00	
3601	640 006,03	1 443 041,72		25,00	
3602	640 047,92	1 443 030,13		25,00	
3603	640 085,37	1 443 025,01		25,00	
3604	640 100,54	1 443 123,73		25,00	
3605	640 127,20	1 443 292,69		25,00	
3606	640 129,79	1 443 312,82		25,00	
3607	640 146,71	1 443 405,02		25,00	
3608	640 164,95	1 443 500,91		25,00	
3609	640 182,86	1 443 578,94		25,00	
3610	640 205,00	1 443 644,51		25,00	
3611	640 165,67	1 443 667,73	25,00		
3537	640 121,48	1 443 687,25	25,00		
379 271,67					
3612	652 594,35	1 448 455,22	Картометрический метод	25,00	—
3613	652 564,83	1 448 432,78		25,00	
3614	652 531,90	1 448 404,28		25,00	
3615	652 571,27	1 448 362,42		25,00	
3616	652 624,41	1 448 304,10		25,00	
3617	652 637,75	1 448 281,41		25,00	
3618	652 647,41	1 448 256,92		25,00	
3619	652 684,47	1 448 207,91		25,00	
3620	652 678,11	1 448 163,87		25,00	
3621	652 684,09	1 448 163,58		25,00	
3622	652 672,10	1 448 052,85		25,00	
34	652 581,10	1 448 056,02		25,00	
33	652 579,96	1 448 042,93		25,00	
32	652 575,51	1 447 975,73		25,00	
31	652 573,49	1 447 935,95		25,00	
30	652 573,30	1 447 935,96		25,00	
3628	652 573,29	1 447 935,74		25,00	
3629	652 567,88	1 447 935,91		25,00	
28	652 567,74	1 447 932,94		25,00	

**Раздел 2**

<b>Сведения о местоположении границ объекта</b>					
<b>1</b>	<b>2</b>	<b>3</b>	<b>4</b>	<b>5</b>	<b>6</b>
27	652 573,44	1 447 932,75	Картометрический метод	25,00	—
3632	652 571,63	1 447 894,17		25,00	
3633	652 568,06	1 447 852,74		25,00	
25	652 567,86	1 447 852,50		25,00	
24	652 564,56	1 447 848,80		25,00	
23	652 563,01	1 447 813,24		25,00	
3637	652 572,94	1 447 811,91		25,00	
3638	652 580,58	1 447 811,00		25,00	
3639	652 650,21	1 447 808,98		25,00	
3640	652 653,51	1 447 799,78		25,00	
3641	652 651,45	1 447 765,44		25,00	
3642	652 645,44	1 447 740,25		25,00	
3643	652 631,09	1 447 700,65		25,00	
3644	652 573,47	1 447 722,19		25,00	
3645	652 563,80	1 447 724,11		25,00	
3646	652 554,76	1 447 727,47		25,00	
3647	652 548,50	1 447 729,56		25,00	
18	652 543,90	1 447 713,86		25,00	
17	652 543,05	1 447 701,86		25,00	
16	652 532,19	1 447 676,66		25,00	
15	652 534,46	1 447 665,97		25,00	
14	652 525,51	1 447 647,89		25,00	
13	652 512,97	1 447 638,89		25,00	
12	652 468,94	1 447 559,46		25,00	
11	652 358,61	1 447 382,87		25,00	
3656	652 390,83	1 447 366,53		25,00	
3657	652 360,28	1 447 309,30		25,00	
3658	652 420,77	1 447 276,33		25,00	
3659	652 424,82	1 447 253,46		25,00	
3660	652 487,24	1 447 219,65		25,00	
3661	652 484,66	1 447 213,28		25,00	
3662	652 480,45	1 447 202,70		25,00	
4680	652 467,98	1 447 170,94		25,00	
4679	652 481,52	1 447 164,66		25,00	
4678	652 464,64	1 447 121,51		25,00	
4677	652 486,91	1 447 112,77		25,00	
3667	652 530,57	1 447 100,05		25,00	
3668	652 567,83	1 447 091,04		25,00	
3669	652 568,67	1 447 076,21		25,00	
3670	652 588,05	1 447 071,85		25,00	
3671	652 593,96	1 447 057,31		25,00	
3672	652 580,90	1 447 027,25		25,00	
3673	652 604,95	1 446 999,50		25,00	
3674	652 634,73	1 447 023,40		25,00	
3675	652 643,99	1 447 040,93		25,00	
3676	652 609,28	1 447 062,94	25,00		
3677	652 605,12	1 447 082,85	25,00		
3678	652 704,82	1 447 150,62	25,00		
3679	652 730,96	1 447 199,56	25,00		
3680	652 725,76	1 447 230,91	25,00		
3681	652 733,04	1 447 260,03	25,00		
3682	652 701,56	1 447 279,04	25,00		
5239	652 699,56	1 447 280,24	25,00		
5270	652 695,03	1 447 282,79	25,00		
5269	652 697,29	1 447 289,93	25,00		

**Раздел 2**

<b>Сведения о местоположении границ объекта</b>					
<b>1</b>	<b>2</b>	<b>3</b>	<b>4</b>	<b>5</b>	<b>6</b>
5268	652 703,75	1 447 303,44	Картометрический метод	25,00	—
5267	652 838,28	1 447 596,65		25,00	
5266	652 849,97	1 447 617,55		25,00	
3689	652 922,80	1 447 747,72		25,00	
3690	652 936,16	1 447 775,57		25,00	
3691	652 857,83	1 447 821,19		25,00	
3692	652 823,88	1 447 824,32		25,00	
3693	652 786,20	1 447 825,46		25,00	
3694	652 776,10	1 447 836,44		25,00	
3695	652 771,34	1 447 841,39		25,00	
3696	652 770,83	1 447 843,33		25,00	
3697	652 772,57	1 447 857,45		25,00	
3698	652 767,53	1 447 860,25		25,00	
3699	652 768,89	1 447 883,24		25,00	
3700	652 771,07	1 447 883,20		25,00	
3701	652 771,52	1 447 893,16		25,00	
3702	652 769,05	1 447 893,24		25,00	
3703	652 770,68	1 447 933,22		25,00	
3704	652 815,04	1 447 955,52		25,00	
3705	652 816,04	1 447 953,49		25,00	
3706	652 822,88	1 447 957,10		25,00	
3707	652 821,76	1 447 959,63		25,00	
3708	652 825,31	1 447 961,34		25,00	
3709	652 832,07	1 447 957,24		25,00	
3710	652 851,89	1 447 948,78		25,00	
3711	652 898,13	1 447 978,84		25,00	
3712	652 925,43	1 448 011,03		25,00	
3713	652 933,23	1 448 015,11		25,00	
3714	652 939,94	1 448 014,72		25,00	
3715	652 943,64	1 448 080,02		25,00	
3716	652 969,74	1 448 079,16		25,00	
3717	652 969,40	1 448 067,25		25,00	
3718	652 996,83	1 448 066,58		25,00	
3719	653 003,84	1 448 060,94		25,00	
3720	653 003,72	1 448 054,61		25,00	
3721	653 009,95	1 448 020,99		25,00	
3722	653 024,02	1 448 029,26		25,00	
3723	653 038,81	1 448 048,17		25,00	
3724	653 045,97	1 448 080,34		25,00	
3725	653 046,61	1 448 116,34		25,00	
3726	653 044,25	1 448 135,69		25,00	
3727	653 038,05	1 448 167,12	25,00		
3728	652 994,26	1 448 169,72	25,00		
5043	652 986,03	1 448 223,13	25,00		
3730	652 901,35	1 448 227,54	25,00		
3731	652 858,98	1 448 230,76	25,00		
3732	652 846,40	1 448 240,93	25,00		
3733	652 795,27	1 448 282,14	25,00		
3734	652 741,97	1 448 311,93	25,00		
3735	652 705,35	1 448 343,83	25,00		
3736	652 685,70	1 448 367,99	25,00		
3737	652 632,00	1 448 427,98	25,00		
3612	652 594,35	1 448 455,22	25,00		
17 406,35					
3738	652 527,10	1 447 556,96	Картометрический метод	25,00	—

**Раздел 2**

**Сведения о местоположении границ объекта**

<b>1</b>	<b>2</b>	<b>3</b>	<b>4</b>	<b>5</b>	<b>6</b>
3739	652 522,10	1 447 547,56	Картометрический метод	25,00	—
3740	652 510,79	1 447 525,75		25,00	
3741	652 499,69	1 447 505,53		25,00	
3742	652 481,98	1 447 477,14		25,00	
3743	652 466,53	1 447 447,43		25,00	
3744	652 448,42	1 447 422,76		25,00	
3745	652 455,72	1 447 418,83		25,00	
3746	652 475,14	1 447 415,20		25,00	
3747	652 527,79	1 447 390,06		25,00	
3748	652 523,98	1 447 383,42		25,00	
3749	652 521,10	1 447 379,07		25,00	
3750	652 525,82	1 447 376,49		25,00	
3751	652 546,77	1 447 365,20		25,00	
3752	652 550,16	1 447 372,83		25,00	
3753	652 596,85	1 447 350,09		25,00	
3754	652 600,34	1 447 349,95		25,00	
3755	652 607,54	1 447 358,40		25,00	
3756	652 603,97	1 447 366,88		25,00	
3757	652 610,48	1 447 379,65		25,00	
3758	652 605,32	1 447 386,60		25,00	
3759	652 587,99	1 447 394,27		25,00	
3760	652 584,55	1 447 395,76		25,00	
3761	652 574,78	1 447 400,31		25,00	
3762	652 572,53	1 447 401,40		25,00	
3763	652 564,58	1 447 405,13		25,00	
3764	652 566,11	1 447 408,56		25,00	
3765	652 585,32	1 447 449,27		25,00	
3766	652 604,40	1 447 498,17		25,00	
3767	652 597,36	1 447 504,88		25,00	
3768	652 593,97	1 447 509,85		25,00	
3769	652 584,55	1 447 523,99	25,00		
3770	652 582,31	1 447 524,82	25,00		
3771	652 581,90	1 447 530,63	25,00		
3772	652 556,40	1 447 543,00	25,00		
3738	652 527,10	1 447 556,96	25,00		
<b>2 845,65</b>					
3773	652 731,46	1 447 943,59	Картометрический метод	25,00	—
3774	652 727,46	1 447 941,90		25,00	
3775	652 730,11	1 447 933,89		25,00	
3776	652 721,10	1 447 920,72		25,00	
3777	652 721,92	1 447 893,20		25,00	
3778	652 729,45	1 447 892,98		25,00	
3779	652 730,14	1 447 860,16		25,00	
3780	652 732,31	1 447 860,22		25,00	
3781	652 732,61	1 447 847,99		25,00	
3782	652 739,20	1 447 848,12		25,00	
3783	652 739,20	1 447 842,20		25,00	
3784	652 747,87	1 447 841,50		25,00	
3785	652 758,56	1 447 844,81		25,00	
3786	652 757,53	1 447 855,71		25,00	
3787	652 759,22	1 447 922,57		25,00	
3788	652 762,62	1 447 932,04		25,00	
3789	652 757,31	1 447 932,73		25,00	
3790	652 738,07	1 447 931,95		25,00	
3791	652 732,85	1 447 939,37		25,00	



**Раздел 2**

<b>Сведения о местоположении границ объекта</b>					
<b>1</b>	<b>2</b>	<b>3</b>	<b>4</b>	<b>5</b>	<b>6</b>
3773	652 731,46	1 447 943,59	Картометрический метод	25,00	—
1 178,57					
3792	652 751,07	1 447 697,99	Картометрический метод	25,00	—
3793	652 749,19	1 447 693,02		25,00	
3794	652 743,52	1 447 694,91		25,00	
3795	652 726,43	1 447 651,47		25,00	
3796	652 747,20	1 447 643,24		25,00	
3797	652 754,81	1 447 662,41		25,00	
3798	652 757,19	1 447 661,49		25,00	
3799	652 760,96	1 447 671,73		25,00	
3800	652 759,17	1 447 672,36		25,00	
3801	652 767,08	1 447 691,94		25,00	
3792	652 751,07	1 447 697,99		25,00	
909,61					
3802	652 646,49	1 447 719,14	Картометрический метод	25,00	—
3803	652 640,97	1 447 699,02		25,00	
3804	652 674,03	1 447 683,70		25,00	
3805	652 684,18	1 447 705,84		25,00	
3806	652 676,34	1 447 709,87		25,00	
3807	652 676,56	1 447 710,56		25,00	
3808	652 676,70	1 447 713,46		25,00	
3809	652 659,21	1 447 714,34		25,00	
3810	652 650,68	1 447 718,67		25,00	
3802	652 646,49	1 447 719,14		25,00	
334 745,05					
3811	641 785,91	1 444 250,73	Картометрический метод	25,00	—
3812	641 739,94	1 444 244,29		25,00	
3813	641 626,55	1 444 230,10		25,00	
3814	641 619,26	1 444 221,22		25,00	
3815	641 618,59	1 444 219,46		25,00	
157	641 618,87	1 444 219,25		25,00	
156	641 613,64	1 444 205,62		25,00	
3818	641 640,81	1 444 185,09		25,00	
3819	641 647,44	1 444 194,68		25,00	
3820	641 647,63	1 444 194,54		25,00	
154	641 647,68	1 444 194,61		25,00	
153	641 673,30	1 444 176,37		25,00	
152	641 649,63	1 444 142,59		25,00	
151	641 660,57	1 444 134,32		25,00	
150	641 651,34	1 444 122,40		25,00	
149	641 644,67	1 444 115,45		25,00	
148	641 639,88	1 444 110,45		25,00	
147	641 630,18	1 444 107,95		25,00	
3829	641 630,05	1 444 108,04		25,00	
3830	641 629,94	1 444 108,02		25,00	
3831	641 604,86	1 444 125,56		25,00	
3832	641 586,67	1 444 103,61		25,00	
3833	641 586,81	1 444 103,51		25,00	
927	641 586,86	1 444 103,55		25,00	
926	641 626,66	1 444 073,50		25,00	
925	641 647,08	1 444 058,08		25,00	
924	641 626,66	1 444 031,29		25,00	
923	641 633,52	1 444 026,23		25,00	
922	641 628,22	1 444 019,23		25,00	
3840	641 628,03	1 444 019,38		25,00	

**Раздел 2**

**Сведения о местоположении границ объекта**

<b>1</b>	<b>2</b>	<b>3</b>	<b>4</b>	<b>5</b>	<b>6</b>
3841	641 628,00	1 444 019,35	Картометрический метод	25,00	—
3842	641 621,40	1 444 024,38		25,00	
920	641 611,29	1 444 011,07		25,00	
919	641 598,63	1 443 994,40		25,00	
3845	641 598,43	1 443 994,56		25,00	
3846	641 598,36	1 443 994,47		25,00	
3847	641 603,08	1 443 990,72		25,00	
4869	641 528,09	1 443 893,82		25,00	
4868	641 550,83	1 443 883,77		25,00	
4867	641 548,53	1 443 788,44		25,00	
4866	641 557,69	1 443 745,03		25,00	
4865	641 489,88	1 443 655,54		25,00	
3853	641 464,34	1 443 580,52		25,00	
3854	641 463,33	1 443 544,85		25,00	
3855	641 464,28	1 443 502,04		25,00	
3856	641 477,63	1 443 462,99		25,00	
3857	641 462,14	1 443 430,77		25,00	
3858	641 456,47	1 443 433,37		25,00	
3859	641 438,35	1 443 397,79		25,00	
3860	641 424,59	1 443 362,01		25,00	
3861	641 378,37	1 443 306,36		25,00	
3862	641 396,72	1 443 281,22		25,00	
3863	641 404,13	1 443 272,73		25,00	
3864	641 409,70	1 443 265,08		25,00	
3865	641 413,54	1 443 259,86		25,00	
3866	641 403,22	1 443 246,17		25,00	
3867	641 429,76	1 443 225,88		25,00	
3868	641 448,23	1 443 250,40		25,00	
3869	641 466,41	1 443 274,68		25,00	
3870	641 477,73	1 443 289,48		25,00	
3871	641 562,29	1 443 405,19		25,00	
3872	641 574,71	1 443 397,49		25,00	
3873	641 638,74	1 443 351,30		25,00	
3874	641 642,01	1 443 349,22		25,00	
3875	641 678,85	1 443 325,65		25,00	
3876	641 686,22	1 443 336,07		25,00	
3877	641 686,26	1 443 336,07		25,00	
3878	641 712,46	1 443 372,10		25,00	
3879	641 703,72	1 443 378,46		25,00	
3880	641 726,45	1 443 409,72		25,00	
3881	641 722,85	1 443 412,37		25,00	
3882	641 728,47	1 443 419,41	25,00		
3883	641 745,28	1 443 443,17	25,00		
3884	641 750,26	1 443 437,99	25,00		
3885	641 754,20	1 443 442,70	25,00		
3886	641 756,63	1 443 447,91	25,00		
3887	641 761,12	1 443 445,71	25,00		
3888	641 769,52	1 443 440,57	25,00		
3889	641 784,63	1 443 454,55	25,00		
3890	641 790,33	1 443 450,62	25,00		
3891	641 771,03	1 443 410,01	25,00		
3892	641 788,09	1 443 395,18	25,00		
3893	641 803,46	1 443 395,43	25,00		
3894	641 817,99	1 443 399,60	25,00		
3895	641 826,30	1 443 409,52	25,00		

**Раздел 2**

<b>Сведения о местоположении границ объекта</b>					
<b>1</b>	<b>2</b>	<b>3</b>	<b>4</b>	<b>5</b>	<b>6</b>
3896	641 828,18	1 443 427,72	Картометрический метод	25,00	—
3897	641 807,90	1 443 457,59		25,00	
3898	641 805,99	1 443 472,70		25,00	
3899	641 836,36	1 443 508,07		25,00	
3750	641 869,71	1 443 489,95		25,00	
3749	641 892,63	1 443 521,80		25,00	
3748	641 936,50	1 443 515,34		25,00	
3747	641 944,95	1 443 530,47		25,00	
3746	641 984,80	1 443 519,99		25,00	
3745	642 006,14	1 443 568,55		25,00	
3906	641 953,45	1 443 599,60		25,00	
3907	641 926,18	1 443 626,63		25,00	
3908	641 983,29	1 443 691,46		25,00	
3909	642 002,86	1 443 674,36		25,00	
3910	642 007,74	1 443 668,16		25,00	
3911	642 010,71	1 443 663,32		25,00	
3912	642 012,70	1 443 654,08		25,00	
3913	642 019,47	1 443 647,56		25,00	
3914	642 024,75	1 443 641,09		25,00	
3744	642 034,73	1 443 633,57		25,00	
3743	642 036,28	1 443 637,08		25,00	
3917	642 034,46	1 443 638,48		25,00	
3918	642 070,56	1 443 684,72		25,00	
3919	642 075,03	1 443 690,93		25,00	
3920	641 964,89	1 443 772,96		25,00	
3921	641 965,30	1 443 780,92		25,00	
3922	641 968,26	1 443 784,58		25,00	
3923	641 976,02	1 443 797,92		25,00	
3924	642 006,55	1 443 839,02		25,00	
3925	641 994,46	1 443 848,83		25,00	
3926	642 001,78	1 443 858,67		25,00	
3927	641 969,09	1 443 883,01		25,00	
3928	641 971,67	1 443 886,60		25,00	
3929	641 927,30	1 443 920,25		25,00	
3930	641 920,38	1 443 925,48		25,00	
3931	641 911,31	1 443 932,37		25,00	
3932	641 920,43	1 443 945,43		25,00	
3933	641 921,35	1 443 953,76		25,00	
3934	641 935,90	1 443 976,14		25,00	
3935	641 905,34	1 443 997,08		25,00	
3936	641 908,82	1 444 002,07		25,00	
3937	641 915,57	1 444 011,10		25,00	
3938	641 879,24	1 444 033,63		25,00	
3939	641 859,20	1 444 063,21		25,00	
3940	641 908,46	1 444 115,91		25,00	
3941	641 915,53	1 444 117,22		25,00	
3942	641 929,84	1 444 124,09		25,00	
3943	641 927,00	1 444 135,96	25,00		
3944	641 916,86	1 444 141,53	25,00		
3945	641 917,48	1 444 142,32	25,00		
3946	641 912,79	1 444 145,91	25,00		
3947	641 909,04	1 444 153,10	25,00		
3948	641 894,74	1 444 162,71	25,00		
3949	641 885,12	1 444 158,74	25,00		
3950	641 876,65	1 444 151,52	25,00		

**Раздел 2**

<b>Сведения о местоположении границ объекта</b>					
<b>1</b>	<b>2</b>	<b>3</b>	<b>4</b>	<b>5</b>	<b>6</b>
3951	641 871,53	1 444 146,05	Картометрический метод	25,00	—
3952	641 786,99	1 444 215,84		25,00	
3953	641 787,67	1 444 238,85		25,00	
3811	641 785,91	1 444 250,73		25,00	
924,47					
3954	641 768,58	1 443 602,43	Картометрический метод	25,00	—
3955	641 757,56	1 443 597,30		25,00	
3956	641 751,73	1 443 589,84		25,00	
3957	641 790,22	1 443 560,72		25,00	
3958	641 801,98	1 443 576,01		25,00	
3954	641 768,58	1 443 602,43		25,00	
257 130,69					
3959	638 596,82	1 442 849,06	Картометрический метод	25,00	—
3960	638 405,77	1 442 839,76		25,00	
3961	638 350,80	1 442 827,90		25,00	
3962	638 269,10	1 442 797,61		25,00	
3963	638 103,73	1 442 715,00		25,00	
3964	638 031,33	1 442 668,12		25,00	
3965	637 907,16	1 442 551,70		25,00	
3966	637 871,83	1 442 488,44		25,00	
3967	637 855,55	1 442 432,04		25,00	
3968	637 856,73	1 442 428,69		25,00	
3969	637 855,54	1 442 371,73		25,00	
3970	637 866,04	1 442 314,16		25,00	
3971	637 890,53	1 442 256,89		25,00	
3972	637 935,20	1 442 174,81		25,00	
3973	637 940,34	1 442 177,65		25,00	
3974	638 222,67	1 442 448,76		25,00	
3975	638 287,94	1 442 484,71		25,00	
3976	638 338,02	1 442 443,19		25,00	
3977	638 475,30	1 442 494,77		25,00	
3978	638 533,05	1 442 597,44		25,00	
3979	638 669,88	1 442 778,91	25,00		
3980	638 672,88	1 442 796,31	25,00		
3959	638 596,82	1 442 849,06	25,00		
146 595,29					
3981	644 544,20	1 439 853,02	Картометрический метод	25,00	—
3982	644 522,42	1 439 840,09		25,00	
3983	644 486,80	1 439 829,69		25,00	
3984	644 444,05	1 439 827,40		25,00	
3985	644 417,26	1 439 826,61		25,00	
3986	644 410,43	1 439 826,80		25,00	
3987	644 411,28	1 439 819,90		25,00	
3988	644 405,05	1 439 815,77		25,00	
3989	644 406,62	1 439 668,49		25,00	
3990	644 310,01	1 439 743,23		25,00	
3991	644 295,17	1 439 731,84		25,00	
3992	644 278,77	1 439 727,70		25,00	
3993	644 275,43	1 439 716,64		25,00	
3994	644 213,95	1 439 713,44		25,00	
3995	644 225,21	1 439 708,18		25,00	
3996	644 237,56	1 439 695,83		25,00	
3997	644 247,20	1 439 663,92		25,00	
3998	644 252,36	1 439 661,03		25,00	
3999	644 258,41	1 439 640,66		25,00	

**Раздел 2**

<b>Сведения о местоположении границ объекта</b>					
<b>1</b>	<b>2</b>	<b>3</b>	<b>4</b>	<b>5</b>	<b>6</b>
4000	644 204,08	1 439 624,44	Картометрический метод	25,00	—
4001	644 193,62	1 439 663,45		25,00	
4002	644 167,88	1 439 655,36		25,00	
4003	644 137,51	1 439 645,76		25,00	
4004	644 148,96	1 439 606,32		25,00	
4005	644 151,29	1 439 598,29		25,00	
4006	644 144,75	1 439 596,30		25,00	
4007	644 075,26	1 439 580,54		25,00	
4008	644 012,42	1 439 574,45		25,00	
4009	644 000,47	1 439 463,17		25,00	
4010	644 015,19	1 439 376,57		25,00	
4011	644 031,88	1 439 360,63		25,00	
4012	644 068,59	1 439 365,40		25,00	
4013	644 119,95	1 439 370,10		25,00	
4014	644 173,82	1 439 375,57		25,00	
4015	644 237,12	1 439 389,74		25,00	
4016	644 218,41	1 439 470,17		25,00	
4017	644 273,67	1 439 484,81		25,00	
4018	644 261,28	1 439 538,01		25,00	
4019	644 289,11	1 439 541,97		25,00	
4020	644 298,66	1 439 552,50		25,00	
4021	644 301,03	1 439 559,54		25,00	
4022	644 302,12	1 439 569,48		25,00	
4023	644 323,09	1 439 566,68		25,00	
4024	644 336,70	1 439 577,34		25,00	
4025	644 341,48	1 439 587,64		25,00	
4026	644 364,38	1 439 588,43		25,00	
4027	644 399,05	1 439 589,68		25,00	
4028	644 399,05	1 439 589,63		25,00	
4029	644 399,06	1 439 589,63		25,00	
4030	644 400,66	1 439 548,57		25,00	
4031	644 400,87	1 439 543,18		25,00	
4032	644 400,87	1 439 543,15		25,00	
4033	644 401,08	1 439 537,76		25,00	
4034	644 376,57	1 439 536,58		25,00	
4035	644 376,52	1 439 536,58		25,00	
4036	644 369,99	1 439 529,11		25,00	
4037	644 375,19	1 439 525,45		25,00	
4038	644 375,84	1 439 420,63		25,00	
4039	644 406,78	1 439 420,04	25,00		
2469	644 407,64	1 439 420,01	25,00		
2468	644 408,89	1 439 407,68	25,00		
2467	644 422,42	1 439 408,07	25,00		
2466	644 423,44	1 439 374,87	25,00		
4176	644 542,15	1 439 378,50	25,00		
4045	644 541,61	1 439 713,10	25,00		
4046	644 567,84	1 439 806,98	25,00		
4047	644 547,45	1 439 846,65	25,00		
3981	644 544,20	1 439 853,02	25,00		
128 368,14					
82	652 403,89	1 448 274,38	Картометрический метод	25,00	—
4049	652 374,24	1 448 195,84		25,00	
4050	652 365,93	1 448 194,77		25,00	
4051	652 261,91	1 448 166,30		25,00	
4052	652 197,91	1 448 048,18		25,00	

**Раздел 2**

<b>Сведения о местоположении границ объекта</b>					
<b>1</b>	<b>2</b>	<b>3</b>	<b>4</b>	<b>5</b>	<b>6</b>
4053	652 130,50	1 447 958,82	Картометрический метод	25,00	—
4054	652 054,75	1 447 837,55		25,00	
4055	652 053,56	1 447 753,12		25,00	
4056	652 183,80	1 447 751,30		25,00	
4057	652 198,04	1 447 766,36		25,00	
4058	652 197,57	1 447 788,18		25,00	
4059	652 225,00	1 447 787,67		25,00	
4060	652 264,09	1 447 786,91		25,00	
4061	652 362,62	1 447 785,12		25,00	
4062	652 394,86	1 447 789,13		25,00	
4063	652 493,05	1 447 786,26		25,00	
4064	652 492,59	1 447 782,27		25,00	
4065	652 489,90	1 447 772,41		25,00	
4066	652 478,55	1 447 740,04		25,00	
4067	652 474,16	1 447 734,06		25,00	
4068	652 471,07	1 447 724,06		25,00	
4069	652 467,97	1 447 716,26		25,00	
4070	652 468,88	1 447 712,47		25,00	
4071	652 467,40	1 447 706,47		25,00	
4072	652 468,22	1 447 701,68		25,00	
4073	652 471,65	1 447 698,85		25,00	
4074	652 479,81	1 447 690,95		25,00	
4075	652 481,84	1 447 687,76		25,00	
4076	652 486,75	1 447 684,94		25,00	
119	652 496,54	1 447 681,68		25,00	
118	652 505,56	1 447 692,17		25,00	
117	652 506,04	1 447 693,49		25,00	
116	652 514,63	1 447 730,97		25,00	
115	652 518,16	1 447 739,57		25,00	
114	652 527,11	1 447 742,89		25,00	
113	652 538,71	1 447 794,92		25,00	
112	652 544,20	1 447 859,86		25,00	
4085	652 440,04	1 447 866,71		25,00	
4086	652 433,25	1 447 864,92		25,00	
4087	652 363,39	1 447 868,02		25,00	
4088	652 366,00	1 447 927,03		25,00	
4089	652 370,54	1 447 928,35		25,00	
4090	652 374,44	1 447 928,58		25,00	
4091	652 398,12	1 447 918,57		25,00	
4092	652 421,83	1 447 908,54		25,00	
4093	652 431,93	1 447 901,85		25,00	
4094	652 439,80	1 447 927,72		25,00	
98	652 431,61	1 447 936,72		25,00	
97	652 418,54	1 447 964,63		25,00	
96	652 425,95	1 448 103,51		25,00	
95	652 438,44	1 448 126,18		25,00	
94	652 446,72	1 448 134,81	25,00		
93	652 447,55	1 448 137,01	25,00		
92	652 446,97	1 448 140,78	25,00		
91	652 440,70	1 448 145,95	25,00		
90	652 434,43	1 448 151,11	25,00		
89	652 437,57	1 448 166,38	25,00		
88	652 467,88	1 448 171,13	25,00		
87	652 469,87	1 448 171,70	25,00		
86	652 461,34	1 448 189,37	25,00		

**Раздел 2**

<b>Сведения о местоположении границ объекта</b>							
<b>1</b>	<b>2</b>	<b>3</b>	<b>4</b>	<b>5</b>	<b>6</b>		
85	652 428,55	1 448 235,21	Картометрический метод	25,00	—		
84	652 426,30	1 448 233,69		25,00			
83	652 422,51	1 448 239,24		25,00			
82	652 403,89	1 448 274,38		25,00			
1 889,96							
4111	652 265,26	1 447 867,04	Картометрический метод	25,00	—		
4112	652 263,56	1 447 834,05		25,00			
4113	652 263,36	1 447 830,13		25,00			
4114	652 265,60	1 447 830,07		25,00			
4115	652 315,82	1 447 827,51		25,00			
4116	652 317,20	1 447 855,66		25,00			
4117	652 308,93	1 447 861,80		25,00			
4118	652 303,81	1 447 865,59		25,00			
4111	652 265,26	1 447 867,04		25,00			
107 508,92							
4119	638 199,15	1 439 343,71	Картометрический метод	25,00	—		
4120	637 927,51	1 439 341,57		25,00			
4121	637 928,77	1 439 209,55		25,00			
4122	637 896,57	1 439 207,69		25,00			
4123	637 899,39	1 439 162,02		25,00			
4124	637 896,15	1 439 162,36		25,00			
4125	637 896,25	1 439 164,37		25,00			
4126	637 894,20	1 439 164,41		25,00			
4127	637 894,23	1 439 162,40		25,00			
4128	637 866,25	1 439 163,74		25,00			
4129	637 852,15	1 439 177,23		25,00			
4130	637 852,54	1 439 200,40		25,00			
4131	637 774,31	1 439 196,47		25,00			
4132	637 752,60	1 439 197,33		25,00			
4133	637 757,45	1 439 090,11		25,00			
5298	637 914,02	1 439 091,59		25,00			
4135	638 000,09	1 439 094,77		25,00			
5296	638 000,87	1 439 080,02		25,00			
4137	638 009,73	1 439 080,92		25,00			
4138	638 017,26	1 439 013,43		25,00			
5288	638 004,77	1 439 011,88		25,00			
4140	638 006,51	1 438 982,27		25,00			
4141	638 027,26	1 439 006,55		25,00			
4142	638 107,96	1 439 023,04		25,00			
4143	638 280,46	1 439 130,30		25,00			
4119	638 199,15	1 439 343,71		25,00			
79 356,54							
1842	636 061,96	1 441 769,20		Картометрический метод		25,00	—
1841	636 104,11	1 441 772,83	25,00				
1840	636 109,60	1 441 773,33	25,00				
1839	636 116,20	1 441 776,36	25,00				
1838	636 124,02	1 441 774,20	25,00				
1837	636 147,81	1 441 771,03	25,00				
1836	636 168,52	1 441 785,45	25,00				
1835	636 169,71	1 441 813,10	25,00				
1834	636 215,44	1 441 863,10	25,00				
1833	636 219,27	1 441 898,98	25,00				
1832	636 221,60	1 441 918,67	25,00				
1831	636 243,62	1 441 931,64	25,00				
4156	636 197,11	1 442 017,72	25,00				

**Раздел 2**

<b>Сведения о местоположении границ объекта</b>					
<b>1</b>	<b>2</b>	<b>3</b>	<b>4</b>	<b>5</b>	<b>6</b>
2838	636 144,13	1 442 082,93	Картометрический метод	25,00	—
2837	636 004,97	1 442 031,89		25,00	
2836	635 930,62	1 441 964,52		25,00	
2835	635 914,07	1 441 937,56		25,00	
4160	635 853,32	1 441 821,67		25,00	
1852	635 842,48	1 441 777,50		25,00	
1851	635 852,93	1 441 774,67		25,00	
1850	635 857,69	1 441 772,72		25,00	
1849	635 866,90	1 441 784,03		25,00	
1848	635 896,24	1 441 785,47		25,00	
1847	635 901,43	1 441 808,67		25,00	
1846	635 941,29	1 441 801,08		25,00	
1845	635 963,86	1 441 793,55		25,00	
1844	636 017,58	1 441 788,77		25,00	
1842	636 061,96	1 441 769,20	25,00		
28 911,18					
4170	651 578,49	1 446 658,29	Картометрический метод	25,00	—
4171	651 536,68	1 446 570,50		25,00	
4954	651 494,44	1 446 477,48		25,00	
4952	651 501,52	1 446 462,34		25,00	
4174	651 591,33	1 446 419,82		25,00	
4175	651 614,39	1 446 409,13		25,00	
162	651 651,07	1 446 488,13		25,00	
161	651 657,59	1 446 500,04		25,00	
160	651 662,07	1 446 508,12		25,00	
159	651 690,41	1 446 569,46		25,00	
158	651 696,40	1 446 583,80		25,00	
157	651 703,52	1 446 598,74		25,00	
4182	651 615,83	1 446 640,50		25,00	
4183	651 617,86	1 446 620,16		25,00	
4184	651 611,33	1 446 623,19		25,00	
4185	651 609,38	1 446 643,57		25,00	
4170	651 578,49	1 446 658,29		25,00	
27 206,17					
2406	638 622,43	1 443 344,69	Картометрический метод	25,00	—
2405	638 571,16	1 443 329,07		25,00	
4188	638 482,58	1 443 292,84		25,00	
4189	638 351,75	1 443 213,90		25,00	
4190	638 351,84	1 443 213,67		25,00	
4191	638 358,42	1 443 202,66		25,00	
4192	638 368,17	1 443 183,02		25,00	
4193	638 380,77	1 443 157,60		25,00	
4194	638 388,51	1 443 158,37		25,00	
4195	638 388,52	1 443 158,37		25,00	
4196	638 388,63	1 443 158,26		25,00	
4197	638 388,71	1 443 158,27		25,00	
4198	638 391,10	1 443 153,95		25,00	
4199	638 395,08	1 443 156,16		25,00	
4200	638 395,15	1 443 156,03		25,00	
4201	638 395,23	1 443 156,08		25,00	
4202	638 400,71	1 443 146,23		25,00	
4203	638 418,76	1 443 151,33		25,00	
4204	638 418,43	1 443 155,16		25,00	
4205	638 441,22	1 443 168,85		25,00	
4206	638 441,20	1 443 173,64	25,00		



**Раздел 2**

<b>Сведения о местоположении границ объекта</b>							
<b>1</b>	<b>2</b>	<b>3</b>	<b>4</b>	<b>5</b>	<b>6</b>		
4207	638 461,18	1 443 185,53	Картометрический метод	25,00	—		
4208	638 461,18	1 443 185,38		25,00			
4209	638 461,26	1 443 185,43		25,00			
4210	638 467,79	1 443 166,39		25,00			
4211	638 468,64	1 443 164,09		25,00			
4212	638 480,26	1 443 169,79		25,00			
4213	638 487,70	1 443 153,98		25,00			
4214	638 514,54	1 443 166,59		25,00			
4215	638 530,56	1 443 174,12		25,00			
4216	638 529,87	1 443 175,87		25,00			
4217	638 527,89	1 443 183,26		25,00			
4218	638 520,67	1 443 197,78		25,00			
4219	638 520,16	1 443 202,03		25,00			
4220	638 514,91	1 443 212,70		25,00			
4221	638 505,02	1 443 232,97		25,00			
4222	638 502,18	1 443 239,00		25,00			
4223	638 501,97	1 443 239,27		25,00			
4224	638 512,76	1 443 247,23		25,00			
4225	638 517,28	1 443 246,35		25,00			
4226	638 530,36	1 443 220,40		25,00			
4227	638 536,80	1 443 206,43		25,00			
4228	638 550,21	1 443 212,19		25,00			
4229	638 553,99	1 443 204,36		25,00			
4230	638 569,02	1 443 213,03		25,00			
4231	638 588,98	1 443 210,40		25,00			
4232	638 618,28	1 443 263,29		25,00			
4233	638 612,01	1 443 276,02		25,00			
4234	638 624,03	1 443 285,10		25,00			
4235	638 633,38	1 443 292,67		25,00			
4236	638 635,44	1 443 312,20		25,00			
4237	638 629,24	1 443 324,69	25,00				
4238	638 626,12	1 443 331,55	25,00				
4239	638 624,88	1 443 336,30	25,00				
2406	638 622,43	1 443 344,69	25,00				
23 652,96							
4240	641 822,02	1 441 413,06	Картометрический метод	25,00	—		
4241	641 787,39	1 441 304,61		25,00			
3893	641 777,53	1 441 300,64		25,00			
3892	641 776,56	1 441 286,73		25,00			
3891	641 783,63	1 441 239,26		25,00			
3890	641 824,67	1 441 260,22		25,00			
3889	641 852,78	1 441 262,00		25,00			
3888	641 866,25	1 441 269,51		25,00			
3887	641 863,91	1 441 273,09		25,00			
3886	641 882,46	1 441 285,73		25,00			
3885	641 896,73	1 441 289,00		25,00			
3884	641 939,37	1 441 300,58		25,00			
3882	641 954,60	1 441 326,49		25,00			
3881	641 988,48	1 441 335,38		25,00			
3880	641 989,46	1 441 375,96		25,00			
3879	641 989,94	1 441 399,21		25,00			
3878	641 990,34	1 441 405,47		25,00			
4240	641 822,02	1 441 413,06		25,00			
21 240,88							
4257	643 982,81	1 441 909,99		Картометрический метод		25,00	—

**Раздел 2**

**Сведения о местоположении границ объекта**

1	2	3	4	5	6
4258	643 957,47	1 441 892,38	Картометрический метод	25,00	—
4259	643 943,10	1 441 884,99		25,00	
4260	643 853,36	1 441 853,05		25,00	
4261	643 831,89	1 441 843,66		25,00	
4262	643 815,56	1 441 834,58		25,00	
4263	643 807,59	1 441 831,63		25,00	
4264	643 794,18	1 441 823,25		25,00	
4265	643 776,17	1 441 810,88		25,00	
4266	643 754,03	1 441 793,09		25,00	
4267	643 762,63	1 441 783,05		25,00	
4268	643 788,07	1 441 750,02		25,00	
4269	643 802,31	1 441 730,91		25,00	
4270	643 807,69	1 441 723,77		25,00	
4271	643 886,33	1 441 777,47		25,00	
4272	643 961,28	1 441 812,75		25,00	
4273	644 029,34	1 441 844,37		25,00	
4274	644 028,53	1 441 846,47		25,00	
4275	644 003,99	1 441 897,08		25,00	
4276	644 000,22	1 441 904,90		25,00	
4257	643 982,81	1 441 909,99		25,00	
13 654,27					
4277	638 696,88	1 439 195,14	Картометрический метод	25,00	—
4278	638 603,22	1 439 174,39		25,00	
4279	638 583,89	1 439 145,19		25,00	
4280	638 594,07	1 439 103,96		25,00	
4281	638 677,67	1 439 124,56		25,00	
4282	638 710,29	1 439 126,75		25,00	
4283	638 750,84	1 439 114,93		25,00	
4284	638 804,45	1 439 132,25		25,00	
4285	638 823,02	1 439 174,59		25,00	
4286	638 849,42	1 439 175,43		25,00	
4287	638 848,71	1 439 190,99		25,00	
4288	638 822,19	1 439 190,21		25,00	
4289	638 787,84	1 439 185,45		25,00	
4290	638 767,12	1 439 173,68		25,00	
4291	638 765,93	1 439 173,37		25,00	
4292	638 765,82	1 439 173,92		25,00	
4293	638 756,78	1 439 171,92		25,00	
4294	638 756,94	1 439 171,24		25,00	
4295	638 739,48	1 439 167,05		25,00	
4296	638 740,78	1 439 163,68		25,00	
4297	638 733,78	1 439 162,66	25,00		
4298	638 733,46	1 439 166,10	25,00		
4299	638 708,24	1 439 162,80	25,00		
4300	638 704,95	1 439 162,01	25,00		
4277	638 696,88	1 439 195,14	25,00		
13 143,94					
4453	641 656,82	1 442 904,51	Картометрический метод	25,00	—
4452	641 585,38	1 442 895,24		25,00	
4451	641 583,10	1 442 881,00		25,00	
4304	641 573,55	1 442 863,16		25,00	
4305	641 570,38	1 442 853,72		25,00	
4306	641 573,59	1 442 799,84		25,00	
4307	641 570,88	1 442 796,79		25,00	
4308	641 573,39	1 442 783,03		25,00	

**Раздел 2**

<b>Сведения о местоположении границ объекта</b>					
<b>1</b>	<b>2</b>	<b>3</b>	<b>4</b>	<b>5</b>	<b>6</b>
4309	641 591,59	1 442 784,97	Картометрический метод	25,00	—
4310	641 592,54	1 442 778,41		25,00	
4311	641 596,80	1 442 748,81		25,00	
4312	641 598,62	1 442 736,71		25,00	
4313	641 611,77	1 442 740,02		25,00	
4314	641 611,78	1 442 740,65		25,00	
4315	641 623,09	1 442 742,22		25,00	
4316	641 652,79	1 442 745,17		25,00	
4317	641 660,32	1 442 746,04		25,00	
4318	641 662,37	1 442 747,38		25,00	
4319	641 668,11	1 442 747,75		25,00	
4320	641 666,23	1 442 778,26		25,00	
4321	641 665,51	1 442 778,23		25,00	
4322	641 665,25	1 442 783,91		25,00	
4323	641 664,81	1 442 791,99		25,00	
4324	641 667,41	1 442 808,30		25,00	
4325	641 665,07	1 442 810,11		25,00	
4326	641 660,04	1 442 861,76		25,00	
4327	641 663,57	1 442 862,60		25,00	
4328	641 662,34	1 442 874,75		25,00	
4453	641 656,82	1 442 904,51	25,00		
12 435,86					
4329	645 231,22	1 441 865,56	Картометрический метод	25,00	—
4830	645 252,47	1 441 872,07		25,00	
4848	645 213,55	1 441 975,76		25,00	
4332	645 182,23	1 442 057,28		25,00	
4333	645 144,94	1 442 043,79		25,00	
4334	645 114,33	1 442 033,17		25,00	
4335	645 106,99	1 442 025,43		25,00	
4336	645 107,19	1 441 998,25		25,00	
4337	645 142,09	1 441 952,14		25,00	
4338	645 181,38	1 441 910,69		25,00	
4339	645 188,98	1 441 916,62		25,00	
4329	645 231,22	1 441 865,56		25,00	
9 785,33					
4340	639 026,28	1 439 287,71	Картометрический метод	25,00	—
4341	638 962,95	1 439 275,36		25,00	
4342	638 963,09	1 439 260,65		25,00	
4343	638 894,60	1 439 247,46		25,00	
4344	638 881,58	1 439 247,66		25,00	
4345	638 858,57	1 439 244,41		25,00	
4346	638 858,77	1 439 237,41		25,00	
4347	638 871,58	1 439 204,10		25,00	
4348	638 895,95	1 439 220,14		25,00	
4349	638 975,54	1 439 235,84		25,00	
4350	639 021,74	1 439 216,43		25,00	
4351	639 034,91	1 439 210,46		25,00	
4352	639 063,98	1 439 213,68		25,00	
4353	639 079,28	1 439 220,80		25,00	
4354	639 099,32	1 439 259,39		25,00	
4355	639 091,09	1 439 273,44		25,00	
4356	639 077,39	1 439 268,57		25,00	
4357	639 058,93	1 439 266,01		25,00	
4358	639 034,45	1 439 256,51		25,00	
4340	639 026,28	1 439 287,71		25,00	





Прохождение границы		Описание прохождения границы
от точки	до точки	
<b>1</b>	<b>2</b>	<b>3</b>
—	—	—

# Правила землепользования и застройки муниципального образования город Мурманск

## Карта градостроительного зонирования

### Условные обозначения

- граница муниципального образования город Мурманск
- граница населенного пункта город Мурманск
- граница земельных участков
- границы зон с особыми условиями использования территории
- территории объектов культурного наследия

### Территориальные зоны

#### Жилые зоны

- Ж-1 Зона застройки многоквартирными многоквартирными домами
- Ж-2 Зона застройки среднеэтажными жилыми домами блокированной застройки и многоквартирными домами
- Ж-3 Зона застройки индивидуальными жилыми домами и малоэтажными жилыми домами блокированной застройки
- Ж-4 Зона индивидуальной жилой застройки

#### Общественно-деловые зоны

- Ц-1 Зона делового, общественного и коммерческого назначения
- ЦИ Общественно-деловая зона исторического центра города
- ЦС-1 Зона объектов здравоохранения
- ЦС-2 Зона объектов среднего и высшего профессионального образования
- ЦС-3 Зона объектов социального обеспечения и защиты
- ЦС-4 Зона объектов религиозного назначения
- ЦС-5 Зона обслуживания объектов, необходимых для осуществления производственной и предпринимательской деятельности
- ЦС-6 Зона объектов рыночной и оптовой торговли
- ЦС-7 Зона объектов физкультуры и спорта

#### Производственные зоны, зоны инженерной и транспортной инфраструктур

- П-1 Зона размещения производственных объектов I-II класса опасности
- П-2 Зона размещения производственных объектов III класса опасности
- П-3 Зона размещения производственных объектов IV-V класса опасности
- ПТ Производственно-транспортная зона
- И-1 Зона размещения объектов инженерной инфраструктуры
- Т-1 Зона размещения объектов транспортной инфраструктуры

#### Зоны сельскохозяйственного использования

- СХ-1 Зона, занятая объектами сельскохозяйственного назначения и предназначенная для ведения сельского хозяйства

#### Рекреационные зоны

- Р-1 Зеленые насаждения общего пользования (парки, скверы, бульвары)
- Р-2 Спортивно-рекреационная зона
- Р-3 Городские леса
- Р-4 Озеро Семеновское

#### Зоны специального назначения

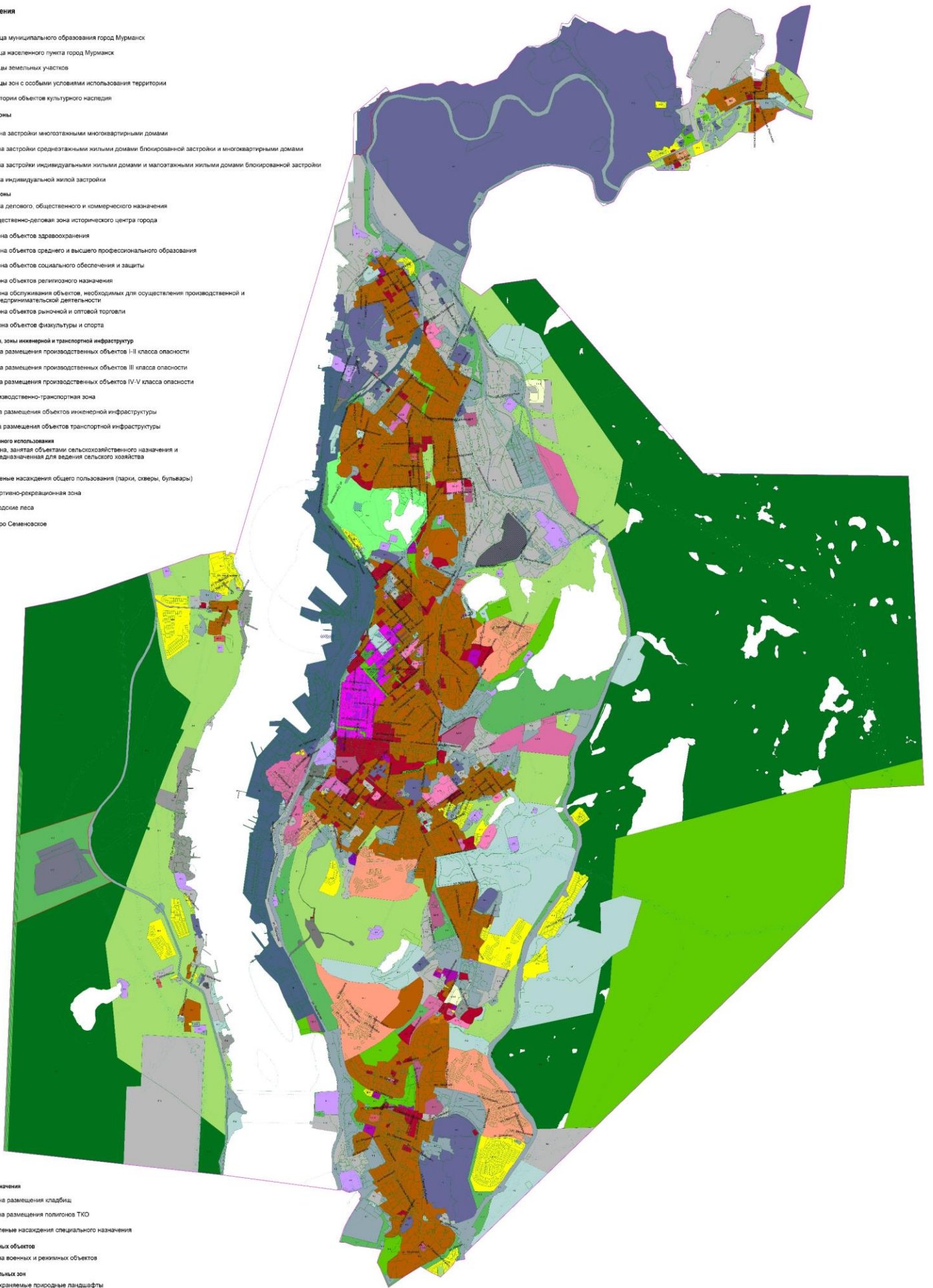
- С-1 Зона размещения кладбищ
- С-2 Зона размещения полигонов ТКО
- С-3 Зеленые насаждения специального назначения

#### Зоны военных и режимных объектов

- РО Зона военных и режимных объектов

#### Иные виды территориальных зон

- Л-1 Сохраняемые природные ландшафты



## ОПИСАНИЕ МЕСТОПОЛОЖЕНИЯ ГРАНИЦ

*Зона застройки среднеэтажными жилыми домами блокированной застройки и многоквартирными домами (Ж-2)*

(наименование объекта, местоположение границ которого описано (далее - объект))

### Раздел 1

Сведения об объекте		
№ п/п	Характеристики объекта	Описание характеристик
1	2	3
1	Местоположение объекта	Мурманская область, город Мурманск
2	Площадь объекта ± величина погрешности определения площади ( $P \pm \Delta P$ )	23 636 м <sup>2</sup> ±
3	Иные характеристики объекта	Вид объекта реестра границ: Территориальная зона



**Раздел 2**

**Сведения о местоположении границ объекта**

**1. Система координат** МСК-51

**2. Сведения о характерных точках границ объекта**

Обозначение характерных точек границ	Координаты, м		Метод определения координат характерной точки	Средняя квадратическая погрешность положения характерной точки (Мт), м	Описание обозначения точки на местности (при наличии)
	X	Y			
<b>1</b>	<b>2</b>	<b>3</b>	<b>4</b>	<b>5</b>	<b>6</b>
1	637 962,60	1 442 967,10	—	25,00	—
2	638 005,96	1 442 943,72		25,00	
274	638 018,66	1 442 937,19		25,00	
4	638 074,36	1 443 013,41		25,00	
5351	638 087,17	1 443 026,47		25,00	
5350	638 074,78	1 443 035,90		25,00	
5349	638 058,70	1 443 049,09		25,00	
5348	638 059,77	1 443 093,44		25,00	
5347	638 085,71	1 443 118,28		25,00	
5346	638 098,89	1 443 130,83		25,00	
11	638 088,73	1 443 175,44		25,00	
12	638 045,62	1 443 176,15		25,00	
13	638 019,89	1 443 186,58		25,00	
14	638 019,13	1 443 184,86		25,00	
15	638 015,19	1 443 147,77		25,00	
16	638 012,68	1 443 134,89		25,00	
17	638 007,76	1 443 126,81		25,00	
18	638 001,18	1 443 120,95		25,00	
19	637 946,83	1 443 102,03		25,00	
20	637 940,85	1 443 096,61		25,00	
21	637 938,41	1 443 087,67		25,00	
22	637 958,56	1 443 018,78		25,00	
23	637 950,20	1 443 013,36		25,00	
24	637 931,06	1 442 969,86		25,00	
25	637 939,37	1 442 966,90		25,00	
1	637 962,60	1 442 967,10	25,00		
<b>3. Сведения о характерных точках части (частей) границы объекта</b>					
<b>1</b>	<b>2</b>	<b>3</b>	<b>4</b>	<b>5</b>	<b>6</b>
—	—	—	—	—	—



Прохождение границы		Описание прохождения границы
от точки	до точки	
1	2	3
—	—	—

# Правила землепользования и застройки муниципального образования город Мурманск

## Карта градостроительного зонирования

### Условные обозначения

- граница муниципального образования город Мурманск
- граница населенного пункта город Мурманск
- граница земельных участков
- граница зон с особыми условиями использования территории
- территории объектов культурного наследия

### Территориальные зоны

#### Жилые зоны

- Ж-1 Зона застройки многоквартирными многоквартирными домами
- Ж-2 Зона застройки среднетяжелыми жилищными домами блочной застройки и многоквартирными домами
- Ж-3 Зона застройки индивидуальными жилыми домами и малоэтажными жилыми домами блочной застройки
- Ж-4 Зона индивидуальной жилой застройки

#### Общественно-деловые зоны

- ОД-1 Зона делового, общественного и коммерческого назначения
- ОД-2 Зона обслуживания объектов, необходимых для осуществления производственной и предпринимательской деятельности
- ОД-3 Зона объектов здравоохранения
- ОД-4 Зона объектов среднего и высшего профессионального образования
- ОД-5 Зона объектов социального обеспечения и защиты
- ОД-6 Зона объектов религиозного назначения
- ОД-7 Зона обслуживания объектов, необходимых для осуществления производственной и предпринимательской деятельности
- ОД-8 Зона объектов рыночной и оптовой торговли
- ОД-9 Зона объектов физкультуры и спорта

#### Производственные зоны, зоны инженерной и транспортной инфраструктуры

- П-1 Зона размещения производственных объектов I класса опасности
- П-2 Зона размещения производственных объектов II класса опасности
- П-3 Зона размещения производственных объектов III-V класса опасности
- ПТ Производственно-транспортная зона
- И-1 Зона размещения объектов инженерной инфраструктуры
- Т-1 Зона размещения объектов транспортной инфраструктуры

#### Зоны сельскохозяйственного использования

- СХ-1 Зона, занятая объектами сельскохозяйственного назначения и предназначенная для ведения сельского хозяйства

#### Рекреационные зоны

- Р-1 Зеленые насаждения общего пользования (парки, скверы, бульвары)
- Р-2 Спортивно-рекреационная зона
- Р-3 Горные леса
- Р-4 Северо-Семеновское

#### Зоны специального назначения

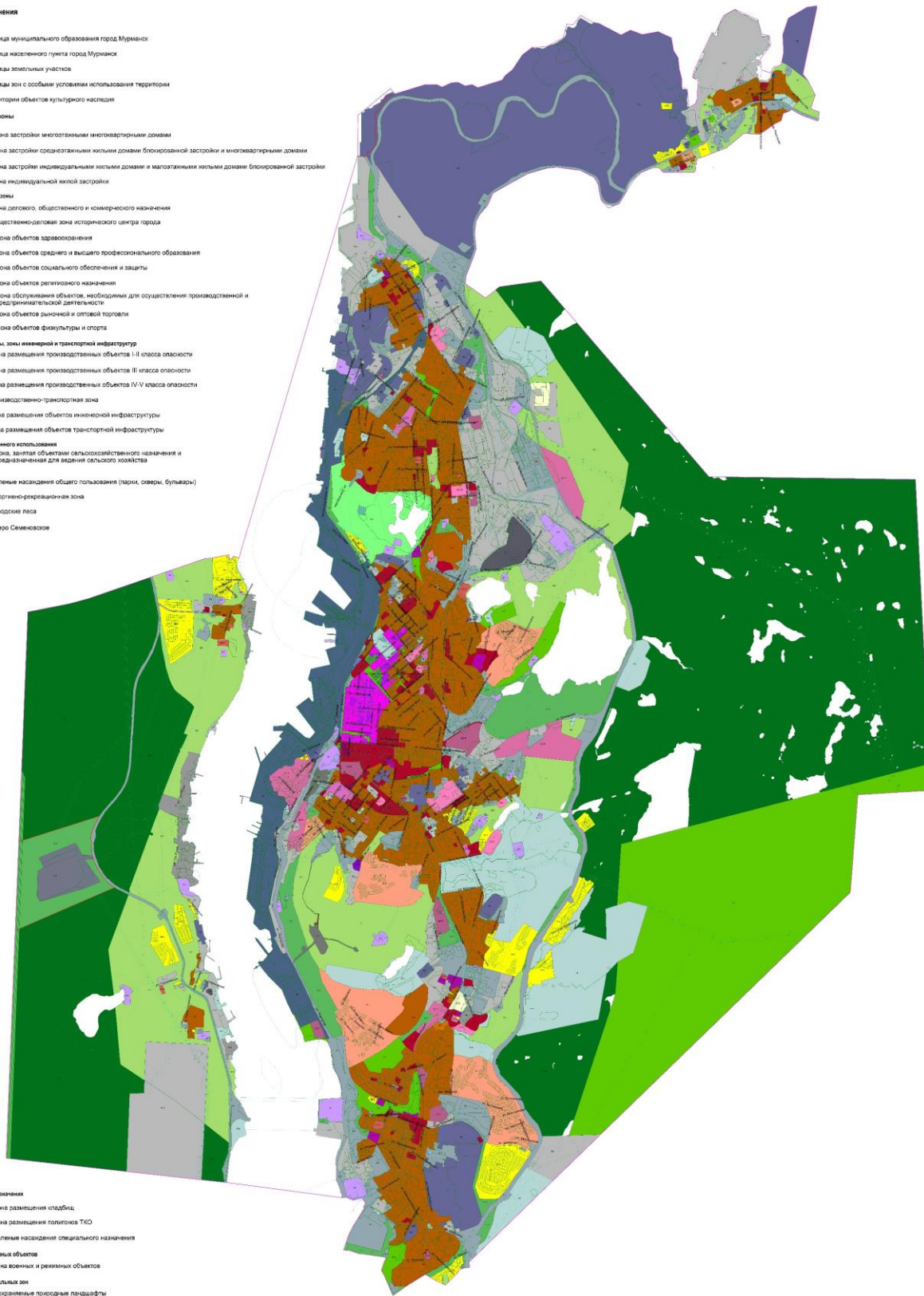
- С-1 Зона размещения складов
- С-2 Зона размещения полигонов ТКО
- С-3 Зеленые насаждения специального назначения

#### Зоны военных и режимных объектов

- РО Зона военных и режимных объектов

#### Иные виды территориальных зон

- Л-1 Сохранение природные ландшафты



## ОПИСАНИЕ МЕСТОПОЛОЖЕНИЯ ГРАНИЦ

### Зона застройки индивидуальными жилыми домами и малоэтажными жилыми домами блокированной застройки (Ж-3)

(наименование объекта, местоположение границ которого описано (далее - объект))

#### Раздел 1

Сведения об объекте		
№ п/п	Характеристики объекта	Описание характеристик
1	2	3
1	Местоположение объекта	Мурманская область, город Мурманск
2	Площадь объекта ± величина погрешности определения площади ( $P \pm \Delta P$ )	3 301 439 м <sup>2</sup> ±
3	Иные характеристики объекта	Вид объекта реестра границ: Территориальная зона

**Раздел 2**

**Сведения о местоположении границ объекта**

**1. Система координат** МСК-51

**2. Сведения о характерных точках границ объекта**

Обозначение характерных точек границ	Координаты, м		Метод определения координат характерной точки	Средняя квадратическая погрешность положения характерной точки (Мт), м	Описание обозначения точки на местности (при наличии)
	X	Y			
1	2	3	4	5	6
Ж-3(1)					
377	638 893,33	1 441 129,08		25,00	
247	638 699,89	1 441 323,27		25,00	
246	638 641,61	1 441 418,79		25,00	
245	638 566,25	1 441 664,10		25,00	
244	638 536,77	1 441 906,69		25,00	
243	638 557,59	1 442 091,93		25,00	
7	638 565,24	1 442 185,01		25,00	
8	638 510,39	1 442 265,24		25,00	
9	638 471,33	1 442 339,24		25,00	
10	638 462,75	1 442 417,39		25,00	
11	638 475,25	1 442 494,77		25,00	
12	638 338,02	1 442 443,19		25,00	
13	638 287,94	1 442 484,70		25,00	
14	638 222,68	1 442 448,75		25,00	
15	637 940,34	1 442 177,65		25,00	
16	637 935,20	1 442 174,80		25,00	
17	637 890,48	1 442 256,89		25,00	
18	637 866,04	1 442 314,16		25,00	
19	637 855,54	1 442 371,73		25,00	
20	637 856,68	1 442 428,68		25,00	
959	637 855,55	1 442 432,04		25,00	
22	637 827,88	1 442 395,92		25,00	
196	637 634,90	1 442 168,00		25,00	
24	637 473,04	1 441 898,69		25,00	
195	637 443,63	1 441 849,76		25,00	
26	637 432,46	1 441 827,62		25,00	
27	637 360,77	1 441 685,20		25,00	
28	637 342,01	1 441 648,01		25,00	
2212	637 328,63	1 441 622,93		25,00	
2211	637 517,13	1 441 581,06		25,00	
2210	637 645,08	1 441 566,69		25,00	
2209	637 768,21	1 441 556,23		25,00	
33	637 846,46	1 441 561,72		25,00	
34	637 847,21	1 441 511,73		25,00	
35	637 877,21	1 441 512,17		25,00	
36	637 900,87	1 441 510,32		25,00	
37	637 930,13	1 441 503,67		25,00	
38	637 956,83	1 441 497,61		25,00	
39	637 979,60	1 441 488,78		25,00	
40	637 983,03	1 441 486,68		25,00	
41	638 003,90	1 441 473,88		25,00	
42	638 026,89	1 441 454,58		25,00	
43	638 049,87	1 441 435,30		25,00	
44	638 072,85	1 441 416,02		25,00	
45	638 095,84	1 441 396,73		25,00	
46	638 127,98	1 441 435,04		25,00	

**Раздел 2**

**Сведения о местоположении границ объекта**

<b>1</b>	<b>2</b>	<b>3</b>	<b>4</b>	<b>5</b>	<b>6</b>	
382	638 154,99	1 441 412,22		25,00	—	
381	638 181,40	1 441 397,08		25,00		
380	638 213,83	1 441 385,15		25,00		
50	638 218,83	1 441 400,77		—		25,00
51	638 231,73	1 441 443,78		—		25,00
378	638 687,76	1 441 178,14		—		25,00
377	638 893,33	1 441 129,08		—		25,00
<b>Ж-3(2)</b>						
53	637 147,33	1 443 213,47		25,00	—	
54	637 147,35	1 443 214,27		25,00		
55	637 202,38	1 443 214,36		25,00		
56	637 341,89	1 443 240,02		25,00		
57	637 411,63	1 443 252,84		25,00		
58	637 538,71	1 443 264,54		25,00		
59	637 579,89	1 443 264,06		25,00		
60	637 515,62	1 443 533,34		25,00		
61	637 525,67	1 443 564,70		25,00		
62	637 525,68	1 443 564,73		25,00		
63	637 557,91	1 443 665,40		25,00		
64	637 458,65	1 443 831,03		25,00		
65	637 440,47	1 443 873,83		25,00		
66	637 397,14	1 443 881,70		25,00		
67	637 289,33	1 443 916,96		25,00		
68	637 244,20	1 443 943,42		25,00		
69	637 219,78	1 443 957,65		25,00		
70	637 169,56	1 443 994,67		25,00		
71	637 049,12	1 444 130,88		25,00		
72	636 920,56	1 444 224,59		25,00		
73	636 862,87	1 444 264,62		25,00		
74	636 831,27	1 444 286,55		25,00		
75	636 742,12	1 444 332,65		25,00		
76	636 719,99	1 444 336,27		—		25,00
77	636 716,73	1 444 350,52		—		25,00
78	636 718,07	1 444 357,26		—		25,00
79	636 710,76	1 444 360,72		—		25,00
80	636 703,77	1 444 357,95		—		25,00
81	636 669,64	1 444 367,84		—		25,00
82	636 635,70	1 444 383,71		—		25,00
83	636 626,82	1 444 369,04		—		25,00
84	636 620,40	1 444 373,17		—		25,00
85	636 628,97	1 444 387,86		—		25,00
86	636 617,78	1 444 394,20		—		25,00
87	636 586,28	1 444 403,12		—		25,00
88	636 514,81	1 444 453,69		—		25,00
89	636 406,18	1 444 565,56		—		25,00
90	636 382,38	1 444 579,11		—		25,00
91	636 314,81	1 444 601,61		—		25,00
92	636 242,48	1 444 601,85		—		25,00
93	636 216,73	1 444 598,04		—		25,00
94	636 194,59	1 444 579,35		—		25,00
568	636 163,51	1 444 577,53		—		25,00
567	636 217,87	1 444 473,23		—		25,00
566	636 199,22	1 444 461,72		—		25,00
565	636 167,35	1 444 448,00		—		25,00
564	636 143,39	1 444 495,86		—		25,00

**Раздел 2**

**Сведения о местоположении границ объекта**

<b>1</b>	<b>2</b>	<b>3</b>	<b>4</b>	<b>5</b>	<b>6</b>
563	636 098,44	1 444 463,56		25,00	
562	636 073,51	1 444 501,12		25,00	
102	636 066,91	1 444 497,11		25,00	
103	636 098,63	1 444 453,00		25,00	
104	636 137,48	1 444 384,86		25,00	
105	636 165,62	1 444 298,64		25,00	
106	636 182,81	1 444 214,22		25,00	
107	636 163,31	1 443 955,93		25,00	
108	636 168,51	1 443 894,87		25,00	
109	636 185,36	1 443 836,71		25,00	
2886	636 198,16	1 443 792,19		25,00	
111	636 222,69	1 443 814,85		25,00	
112	636 231,71	1 443 818,17		25,00	
113	636 328,30	1 443 844,30		25,00	
114	636 350,34	1 443 850,09		25,00	
115	636 435,26	1 443 854,30		25,00	
116	636 464,60	1 443 855,76	—	25,00	—
117	636 477,62	1 443 856,40		25,00	
118	636 490,66	1 443 859,19		25,00	
119	636 523,48	1 443 866,13		25,00	
120	636 532,52	1 443 868,02		25,00	
121	636 540,81	1 443 865,36		25,00	
122	636 552,83	1 443 868,63		25,00	
2944	636 606,38	1 443 858,63		25,00	
2943	636 673,18	1 443 827,98		25,00	
125	636 766,42	1 443 778,89		25,00	
126	636 832,94	1 443 735,43		25,00	
2939	636 932,06	1 443 239,13		25,00	
128	636 971,02	1 443 233,60		25,00	
129	636 981,30	1 443 233,60		25,00	
130	637 054,57	1 443 225,43		25,00	
131	637 109,15	1 443 216,59		25,00	
53	637 147,33	1 443 213,47		25,00	
<b>Ж-3(3)</b>					
132	639 914,28	1 441 667,86		25,00	
133	640 002,67	1 441 675,96		25,00	
134	640 004,20	1 441 645,18		25,00	
135	640 091,98	1 441 647,05		25,00	
136	640 140,61	1 441 654,64		25,00	
137	640 303,35	1 441 712,73		25,00	
138	640 410,87	1 441 741,74		25,00	
139	640 442,54	1 441 748,41		25,00	
140	640 473,80	1 441 755,25		25,00	
141	640 489,56	1 441 757,78		25,00	
142	640 501,53	1 441 759,39	—	25,00	—
143	640 527,23	1 441 762,62		25,00	
144	640 573,35	1 441 769,05		25,00	
145	640 568,22	1 441 781,92		25,00	
146	640 618,09	1 441 803,82		25,00	
147	640 628,51	1 441 807,49		25,00	
148	640 643,05	1 441 814,90		25,00	
149	640 656,91	1 441 819,15		25,00	
150	640 689,23	1 441 831,57		25,00	
151	640 703,11	1 441 839,63		25,00	
152	640 711,23	1 441 854,97		25,00	



**Раздел 2**

**Сведения о местоположении границ объекта**

<b>1</b>	<b>2</b>	<b>3</b>	<b>4</b>	<b>5</b>	<b>6</b>
153	640 719,91	1 441 884,02		25,00	
154	640 713,90	1 441 907,48		25,00	
155	640 710,27	1 441 922,63		25,00	
156	640 702,96	1 441 951,89		25,00	
157	640 673,27	1 441 956,62		25,00	
158	640 672,82	1 441 994,39		25,00	
159	640 672,46	1 442 023,55		25,00	
160	640 618,80	1 442 022,93		25,00	
161	640 625,52	1 442 039,72		25,00	
162	640 610,58	1 442 048,02		25,00	
163	640 582,76	1 442 052,95		25,00	
164	640 574,06	1 442 084,44		25,00	
165	640 537,63	1 442 253,15		25,00	
166	640 497,78	1 442 363,68		25,00	
167	640 503,95	1 442 404,45		25,00	
168	640 510,81	1 442 459,56		25,00	
169	640 542,87	1 442 454,44		25,00	
170	640 545,97	1 442 494,18		25,00	
171	640 515,77	1 442 498,89		25,00	
172	640 533,05	1 442 705,89		25,00	
173	640 498,86	1 442 739,36		25,00	
174	640 498,07	1 442 745,87		25,00	
175	640 414,90	1 442 722,58		25,00	
176	640 419,29	1 442 711,39	—	25,00	—
177	640 358,13	1 442 637,51		25,00	
178	640 352,10	1 442 620,84		25,00	
179	640 315,67	1 442 562,82		25,00	
180	640 304,87	1 442 569,51		25,00	
181	640 299,67	1 442 561,87		25,00	
182	640 291,48	1 442 557,68		25,00	
183	640 256,71	1 442 570,68		25,00	
184	640 249,70	1 442 567,92		25,00	
185	640 248,04	1 442 571,55		25,00	
186	640 204,91	1 442 551,52		25,00	
187	640 177,11	1 442 540,34		25,00	
188	640 167,12	1 442 541,72		25,00	
189	640 155,96	1 442 567,00		25,00	
190	640 149,25	1 442 596,99		25,00	
191	640 158,67	1 442 608,43		25,00	
192	640 148,64	1 442 640,15		25,00	
367	640 076,51	1 442 770,20		25,00	
366	639 903,19	1 442 589,44		25,00	
365	639 865,17	1 442 387,53		25,00	
364	639 928,08	1 441 800,23		25,00	
363	639 938,67	1 441 728,70		25,00	
132	639 914,28	1 441 667,86		25,00	
<b>Ж-3(4)</b>					
1841	643 926,55	1 443 511,53		25,00	
199	643 950,99	1 443 520,36		25,00	
200	643 971,32	1 443 539,09		25,00	
201	644 038,97	1 443 597,55		25,00	
202	644 162,32	1 443 599,45	—	25,00	—
203	644 187,09	1 443 631,91		25,00	
204	644 208,70	1 443 660,19		25,00	
205	644 226,72	1 443 684,57		25,00	

**Раздел 2**

<b>Сведения о местоположении границ объекта</b>					
<b>1</b>	<b>2</b>	<b>3</b>	<b>4</b>	<b>5</b>	<b>6</b>
206	644 240,99	1 443 682,37		25,00	
274	644 243,71	1 443 678,46		25,00	
208	644 277,80	1 443 751,44		25,00	
209	644 300,88	1 443 798,02		25,00	
210	644 343,86	1 443 884,98		25,00	
211	644 361,68	1 443 926,42		25,00	
212	644 376,24	1 443 960,34		25,00	
272	644 383,38	1 443 976,94		25,00	
1158	644 372,88	1 443 997,49		25,00	
1157	644 368,52	1 444 008,76		25,00	
1156	644 367,11	1 444 012,40		25,00	
1155	644 359,00	1 444 033,37		25,00	
1154	644 350,88	1 444 054,34		25,00	
1153	644 343,72	1 444 073,02		25,00	
1152	644 333,92	1 444 098,50		25,00	
1151	644 324,54	1 444 122,89		25,00	
1150	644 314,98	1 444 147,74		25,00	
1149	644 303,74	1 444 175,57		25,00	
1148	644 292,10	1 444 205,79		25,00	
1147	644 280,52	1 444 235,89		25,00	
1146	644 269,08	1 444 265,52		25,00	
1145	644 256,77	1 444 297,50		25,00	
1144	644 257,98	1 444 527,05		25,00	
1143	644 276,15	1 444 591,42		25,00	
230	644 194,07	1 444 546,22		25,00	
231	644 189,49	1 444 544,22		25,00	
32	644 167,35	1 444 532,14		25,00	
31	643 845,01	1 444 361,14	—	25,00	—
234	643 807,62	1 444 322,35		25,00	
235	643 784,02	1 444 296,52		25,00	
236	643 758,70	1 444 268,86		25,00	
237	643 731,60	1 444 239,23		25,00	
238	643 708,49	1 444 213,94		25,00	
239	643 695,27	1 444 199,50		25,00	
240	643 635,53	1 444 134,18		25,00	
241	643 613,34	1 444 127,98		25,00	
242	643 544,25	1 444 108,69		25,00	
243	643 485,53	1 444 044,05		25,00	
244	643 468,74	1 443 951,82		25,00	
245	643 327,80	1 443 797,69		25,00	
246	643 396,44	1 443 703,42		25,00	
247	643 404,71	1 443 692,07		25,00	
248	643 404,78	1 443 682,13		25,00	
249	643 451,49	1 443 684,49		25,00	
250	643 500,81	1 443 688,41		25,00	
251	643 510,65	1 443 688,32		25,00	
1793	643 562,06	1 443 677,98		25,00	
1792	643 606,47	1 443 704,51		25,00	
1791	643 656,89	1 443 728,61		25,00	
1790	643 714,01	1 443 765,72		25,00	
1789	643 752,23	1 443 798,20		25,00	
1788	643 787,33	1 443 838,89		25,00	
1787	643 808,70	1 443 869,92		25,00	
1853	643 897,18	1 443 839,20		25,00	
1852	643 895,26	1 443 812,47		25,00	

**Раздел 2**

**Сведения о местоположении границ объекта**

<b>1</b>	<b>2</b>	<b>3</b>	<b>4</b>	<b>5</b>	<b>6</b>		
1851	643 893,24	1 443 783,99	—	25,00	—		
1850	643 891,85	1 443 764,53		25,00			
1849	643 892,51	1 443 757,78		25,00			
1848	643 895,50	1 443 727,15		25,00			
1847	643 897,32	1 443 708,46		25,00			
1846	643 912,09	1 443 670,97		25,00			
1845	643 925,21	1 443 637,67		25,00			
1844	643 926,33	1 443 625,55		25,00			
1843	643 929,61	1 443 590,09		25,00			
1842	643 933,06	1 443 552,51		25,00			
1841	643 926,55	1 443 511,53		25,00			
<b>Ж-3(5)</b>							
206	640 765,90	1 440 813,82		—		25,00	—
205	640 765,42	1 440 819,07	25,00				
204	640 793,21	1 440 832,32	25,00				
203	640 812,77	1 440 854,24	25,00				
202	640 839,18	1 440 831,19	25,00				
201	640 853,32	1 440 847,24	25,00				
200	640 857,80	1 440 846,66	25,00				
199	640 875,70	1 440 866,13	25,00				
198	640 880,76	1 440 871,82	25,00				
197	640 898,01	1 440 855,55	25,00				
196	640 901,66	1 440 845,10	25,00				
195	640 907,65	1 440 840,85	25,00				
194	640 928,32	1 440 861,05	25,00				
193	640 947,54	1 440 879,83	25,00				
285	640 963,86	1 440 858,73	25,00				
191	641 214,93	1 440 902,18	25,00				
287	641 239,86	1 440 951,12	25,00				
288	641 243,29	1 440 958,35	25,00				
289	641 257,23	1 440 987,88	25,00				
290	641 272,61	1 441 020,49	25,00				
291	641 281,68	1 441 037,23	25,00				
1170	641 292,41	1 441 055,67	25,00				
293	641 259,58	1 441 078,74	25,00				
294	641 175,08	1 441 136,07	25,00				
295	641 148,67	1 441 167,71	25,00				
296	641 134,38	1 441 181,51	25,00				
297	641 113,04	1 441 188,45	25,00				
1507	641 065,08	1 441 196,44	25,00				
299	641 013,37	1 441 149,72	25,00				
300	641 009,89	1 441 145,72	25,00				
301	640 963,38	1 441 085,64	25,00				
302	640 835,56	1 440 952,47	25,00				
1501	640 732,22	1 440 850,06	25,00				
208	640 720,24	1 440 829,61	25,00				
207	640 730,57	1 440 834,95	25,00				
206	640 765,90	1 440 813,82	25,00				
<b>Ж-3(6)</b>							
83	651 703,51	1 446 598,73	—	25,00	—		
82	651 721,80	1 446 637,12		25,00			
81	651 724,63	1 446 659,09		25,00			
80	651 742,07	1 446 682,54		25,00			
79	651 752,89	1 446 703,10		25,00			
78	651 753,88	1 446 705,17		25,00			

**Раздел 2**

<b>Сведения о местоположении границ объекта</b>					
<b>1</b>	<b>2</b>	<b>3</b>	<b>4</b>	<b>5</b>	<b>6</b>
77	651 784,91	1 446 774,67		25,00	
2520	651 622,91	1 446 851,80		25,00	
314	651 614,54	1 446 831,92		25,00	
315	651 639,08	1 446 804,93		25,00	
316	651 638,73	1 446 799,55		25,00	
317	651 633,38	1 446 788,06		25,00	
318	651 632,23	1 446 785,72		25,00	
319	651 632,04	1 446 783,11		25,00	
320	651 627,18	1 446 770,04		25,00	
321	651 626,23	1 446 767,49		25,00	
322	651 618,61	1 446 770,59		25,00	
323	651 615,24	1 446 763,73		25,00	
324	651 613,26	1 446 759,69		25,00	
325	651 610,24	1 446 756,66	—	25,00	—
2435	651 581,75	1 446 756,46		25,00	
327	651 557,49	1 446 708,04		25,00	
328	651 553,79	1 446 700,03		25,00	
1975	651 545,64	1 446 691,92		25,00	
1974	651 566,97	1 446 674,99		25,00	
1973	651 567,02	1 446 671,38		25,00	
1972	651 578,48	1 446 658,29		25,00	
333	651 609,37	1 446 643,56		25,00	
334	651 611,32	1 446 623,19		25,00	
335	651 617,86	1 446 620,16		25,00	
336	651 615,83	1 446 640,49		25,00	
83	651 703,51	1 446 598,73		25,00	
<b>Ж-3(7)</b>					
337	652 546,76	1 447 365,19		25,00	
1977	652 550,15	1 447 372,82		25,00	
1976	652 564,58	1 447 405,13		25,00	
340	652 566,11	1 447 408,55		25,00	
341	652 585,32	1 447 449,27		25,00	
342	652 604,40	1 447 498,16		25,00	
343	652 597,31	1 447 504,88		25,00	
344	652 593,97	1 447 509,85		25,00	
345	652 584,51	1 447 523,98		25,00	
346	652 582,31	1 447 524,82		25,00	
347	652 581,91	1 447 530,62		25,00	
348	652 556,40	1 447 543,00		25,00	
349	652 527,05	1 447 556,95		25,00	
350	652 522,09	1 447 547,56	—	25,00	—
351	652 510,79	1 447 525,74		25,00	
352	652 499,69	1 447 505,54		25,00	
353	652 481,98	1 447 477,13		25,00	
354	652 466,53	1 447 447,43		25,00	
355	652 448,43	1 447 422,75		25,00	
356	652 455,72	1 447 418,83		25,00	
357	652 475,09	1 447 415,20		25,00	
358	652 527,78	1 447 390,06		25,00	
359	652 523,98	1 447 383,41		25,00	
360	652 521,10	1 447 379,07		25,00	
361	652 525,82	1 447 376,48		25,00	
337	652 546,76	1 447 365,19		25,00	
<b>Ж-3(8)</b>					
362	652 544,20	1 447 859,86	—	25,00	—





Прохождение границы		Описание прохождения границы
от точки	до точки	
1	2	3
—	—	—

# Правила землепользования и застройки муниципального образования город Мурманск

## Карта градостроительного зонирования

### Условные обозначения

- граница муниципального образования город Мурманск
- граница населенного пункта город Мурманск
- границы земельных участков
- границы зон с особыми условиями использования территории
- территории объектов культурного наследия

### Территориальные зоны

#### Жилые зоны

- Ж-1 Зона застройки многоквартирными многоквартирными домами
- Ж-2 Зона застройки среднетяжелыми жилыми домами блоковой застройки и многоквартирными домами
- Ж-3 Зона застройки индивидуальными жилыми домами и малоэтажными жилыми домами блоковой застройки
- Ж-4 Зона индивидуальной жилой застройки

#### Общественно-деловые зоны

- Ц-1 Зона делового, общественного и коммерческого назначения
- ЦИ-1 Зона общественно-деловая зона исторического центра города
- ЦЗ-1 Зона объектов здравоохранения
- ЦЗ-2 Зона объектов среднего и высшего профессионального образования
- ЦЗ-3 Зона объектов социального обеспечения и защиты
- ЦЗ-4 Зона объектов религиозного назначения
- ЦЗ-5 Зона обслуживания объектов, необходимых для осуществления производственной и предпринимательской деятельности
- ЦЗ-6 Зона объектов рыночной и оптовой торговли
- ЦЗ-7 Зона объектов физкультуры и спорта

#### Производственные зоны, зоны инженерной и транспортной инфраструктуры

- П-1 Зона размещения производственных объектов III класса опасности
- П-2 Зона размещения производственных объектов II класса опасности
- П-3 Зона размещения производственных объектов IV-V класса опасности
- ПТ Производственно-транспортная зона
- И-1 Зона размещения объектов инженерной инфраструктуры
- Т-1 Зона размещения объектов транспортной инфраструктуры

#### Зоны сельскохозяйственного использования

- СХ-1 Зона, занятая объектами сельскохозяйственного назначения и предназначенная для ведения сельского хозяйства

#### Рекреационные зоны

- Р-1 Зеленые насаждения общего пользования (парки, скверы, бульвары)
- Р-2 Скверно-рекреационная зона
- Р-3 Городские леса
- Р-4 Сквер Семеновский

#### Зоны специального назначения

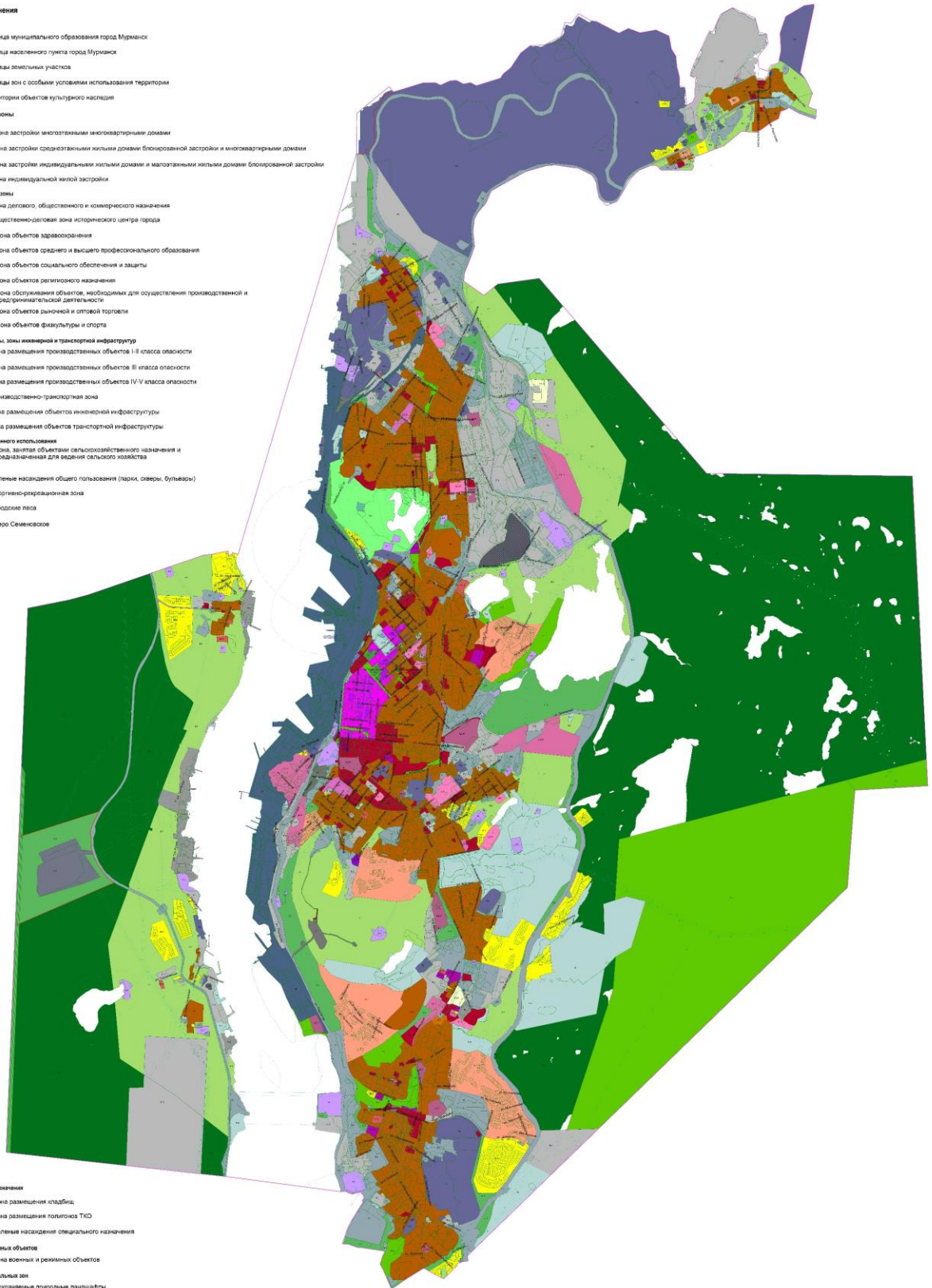
- С-1 Зона размещения кладбищ
- С-2 Зона размещения полигонов ТКО
- С-3 Зеленые насаждения специального назначения

#### Зоны военных и режимных объектов

- РЗ Зона военных и режимных объектов

#### Иные виды территориальных зон

- Л-1 Сохраняемые природные ландшафты





**ОПИСАНИЕ МЕСТОПОЛОЖЕНИЯ ГРАНИЦ**  
**Зона индивидуальной жилой застройки (Ж-4)**

(наименование объекта, местоположение границ которого описано (далее - объект))

**Раздел 1**

<b>Сведения об объекте</b>		
<b>№ п/п</b>	<b>Характеристики объекта</b>	<b>Описание характеристик</b>
<b>1</b>	<b>2</b>	<b>3</b>
1	Местоположение объекта	Мурманская область, город Мурманск
2	Площадь объекта ± величина погрешности определения площади ( $P \pm \Delta P$ )	2 808 593 м <sup>2</sup> ±
3	Иные характеристики объекта	Вид объекта реестра границ: Территориальная зона

**Раздел 2**

**Сведения о местоположении границ объекта**

**1. Система координат** МСК-51

**2. Сведения о характерных точках границ объекта**

Обозначение характерных точек границ	Координаты, м		Метод определения координат характерной точки	Средняя квадратическая погрешность положения характерной точки (Мт), м	Описание обозначения точки на местности (при наличии)		
	X	Y					
1	2	3	4	5	6		
Ж-4(1)							
784	635 508,61	1 443 632,52	—	25,00	—		
783	635 985,25	1 443 741,71		25,00			
2886	636 198,16	1 443 792,19		25,00			
4	636 185,15	1 443 836,80		25,00			
5	636 168,32	1 443 894,97		25,00			
6	636 163,11	1 443 956,03		25,00			
7	636 182,61	1 444 214,33		25,00			
8	636 165,40	1 444 298,74		25,00			
9	636 137,26	1 444 384,96		25,00			
10	636 098,41	1 444 453,11		25,00			
561	636 066,71	1 444 497,22		25,00			
560	636 044,94	1 444 484,03		25,00			
559	636 038,58	1 444 493,49		25,00			
558	635 743,44	1 444 307,44		25,00			
557	635 697,03	1 444 267,79		25,00			
556	635 480,69	1 444 132,39		25,00			
555	635 424,70	1 444 079,28		25,00			
554	635 363,80	1 444 030,92		25,00			
553	635 320,46	1 444 000,12		25,00			
786	635 312,01	1 443 707,60		25,00			
785	635 356,32	1 443 689,97		25,00			
784	635 508,61	1 443 632,52		25,00			
Ж-4(2)							
5401	636 127,79	1 444 310,36		—		25,00	—
5402	636 137,07	1 444 312,50	25,00				
5403	636 139,40	1 444 314,23	25,00				
5404	636 128,56	1 444 346,65	25,00				
5405	636 140,27	1 444 350,18	25,00				
5406	636 136,00	1 444 362,43	25,00				
5407	636 107,96	1 444 421,61	25,00				
5396	636 101,71	1 444 432,00	25,00				
5397	636 059,35	1 444 404,52	25,00				
5398	636 067,03	1 444 388,25	25,00				
5399	636 091,47	1 444 349,81	25,00				
5400	636 101,78	1 444 333,57	25,00				
5401	636 127,79	1 444 310,36	25,00				
Ж-4(3)							
2323	638 934,25	1 443 700,68	—		25,00	—	
35	639 140,63	1 443 723,59			25,00		
36	639 164,21	1 443 741,16		25,00			
37	639 251,84	1 443 806,42		25,00			
38	639 268,61	1 443 786,53		25,00			
39	639 275,64	1 443 771,30		25,00			
40	639 279,69	1 443 762,52		25,00			
41	639 285,90	1 443 749,09		25,00			
42	639 291,44	1 443 752,48		25,00			

**Раздел 2**

**Сведения о местоположении границ объекта**

<b>1</b>	<b>2</b>	<b>3</b>	<b>4</b>	<b>5</b>	<b>6</b>
43	639 320,90	1 443 718,95		25,00	
44	639 328,03	1 443 720,90		25,00	
45	639 335,56	1 443 722,94		25,00	
46	639 353,70	1 443 727,88		25,00	
47	639 375,88	1 443 736,00		25,00	
48	639 411,96	1 443 749,11		25,00	
49	639 473,34	1 443 771,47		25,00	
50	639 462,00	1 443 822,15		25,00	
51	639 448,23	1 443 832,44		25,00	
52	639 458,28	1 443 838,25		25,00	
53	639 464,17	1 443 840,74		25,00	
54	639 486,36	1 443 852,29		25,00	
55	639 488,09	1 443 853,20		25,00	
56	639 496,24	1 443 858,73		25,00	
57	639 505,67	1 443 868,11		25,00	
58	639 526,19	1 443 873,17		25,00	
59	639 515,58	1 443 901,79		25,00	
60	639 517,74	1 443 902,81		25,00	
61	639 515,45	1 443 901,95	—	25,00	—
62	639 469,61	1 443 884,63		25,00	
63	639 436,49	1 443 872,26		25,00	
64	639 400,34	1 443 858,78		25,00	
65	639 384,63	1 443 852,91		25,00	
66	639 381,42	1 443 851,71		25,00	
67	639 333,30	1 444 116,12		25,00	
68	639 635,88	1 444 338,85		25,00	
976	639 507,83	1 444 556,80		25,00	
1329	639 260,11	1 444 413,49		25,00	
1328	638 962,94	1 444 337,25		25,00	
72	638 953,81	1 444 322,47		25,00	
614	638 904,41	1 444 314,88		25,00	
1442	638 869,53	1 444 261,64		25,00	
2952	638 798,52	1 444 219,48		25,00	
2951	638 806,89	1 444 187,77		25,00	
2324	638 858,91	1 443 988,82		25,00	
2323	638 934,25	1 443 700,68		25,00	
<b>Ж-4(4)</b>					
2627	644 524,63	1 438 533,18		25,00	
2626	644 520,91	1 438 551,36		25,00	
2625	644 501,01	1 438 590,04		25,00	
2624	644 458,52	1 438 655,98		25,00	
2623	644 434,07	1 438 709,57		25,00	
2622	644 429,45	1 438 719,68		25,00	
2621	644 427,63	1 438 754,57		25,00	
2620	644 428,07	1 438 783,98		25,00	
2619	644 422,65	1 438 891,21	—	25,00	—
597	644 416,30	1 439 082,80		25,00	
596	643 847,24	1 439 068,58		25,00	
595	643 600,26	1 438 727,87		25,00	
594	644 260,25	1 438 582,14		25,00	
2630	644 286,19	1 438 569,99		25,00	
2629	644 378,25	1 438 563,98		25,00	
2628	644 438,21	1 438 551,38		25,00	
2627	644 524,63	1 438 533,18		25,00	
<b>Ж-4(5)</b>					

**Раздел 2**

<b>Сведения о местоположении границ объекта</b>					
<b>1</b>	<b>2</b>	<b>3</b>	<b>4</b>	<b>5</b>	<b>6</b>
94	639 388,90	1 444 623,07		25,00	
360	639 491,79	1 444 680,64		25,00	
359	639 489,00	1 444 686,12		25,00	
97	639 489,06	1 444 686,15		25,00	
358	639 495,13	1 444 689,18		25,00	
357	639 497,67	1 444 683,94		25,00	
356	639 556,93	1 444 716,99		25,00	
355	639 727,81	1 444 826,39		25,00	
354	639 875,15	1 444 931,20		25,00	
353	640 000,27	1 445 011,38		25,00	
352	639 966,21	1 445 059,36		25,00	
351	639 957,10	1 445 072,36		25,00	
350	639 991,53	1 445 099,77		25,00	
349	639 991,16	1 445 105,20		25,00	
348	639 997,20	1 445 113,67		25,00	
347	640 024,69	1 445 097,66		25,00	
346	640 047,86	1 445 084,36		25,00	
345	640 057,36	1 445 077,96		25,00	
344	640 060,19	1 445 082,05		25,00	
343	640 091,69	1 445 070,76		25,00	
342	640 121,97	1 445 087,76		25,00	
341	640 283,96	1 445 158,66		25,00	
116	640 386,25	1 445 187,72		25,00	
117	640 361,26	1 445 238,20		25,00	
118	640 374,91	1 445 246,98		25,00	
860	640 360,95	1 445 272,32		25,00	
120	640 331,26	1 445 286,51		25,00	
121	640 312,19	1 445 322,12	—	25,00	—
122	640 321,61	1 445 331,16		25,00	
123	640 323,88	1 445 336,32		25,00	
124	640 330,98	1 445 363,68		25,00	
852	640 321,89	1 445 379,26		25,00	
126	640 310,51	1 445 373,32		25,00	
848	640 286,61	1 445 422,79		25,00	
128	640 264,58	1 445 411,07		25,00	
844	640 260,74	1 445 418,23		25,00	
843	640 231,85	1 445 397,90		25,00	
842	640 132,34	1 445 327,84		25,00	
132	640 109,12	1 445 311,52		25,00	
133	640 061,46	1 445 277,96		25,00	
134	640 024,58	1 445 252,01		25,00	
135	640 020,03	1 445 248,81		25,00	
136	639 989,79	1 445 234,39		25,00	
137	639 952,01	1 445 216,37		25,00	
138	639 929,79	1 445 203,46		25,00	
139	639 906,64	1 445 190,14		25,00	
140	639 883,73	1 445 171,72		25,00	
141	639 849,75	1 445 160,15		25,00	
142	639 824,62	1 445 141,90		25,00	
143	639 841,26	1 445 109,73		25,00	
144	639 822,75	1 445 101,28		25,00	
145	639 814,04	1 445 102,54		25,00	
146	639 804,48	1 445 096,32		25,00	
147	639 797,11	1 445 104,48		25,00	
148	639 747,73	1 445 084,48		25,00	

**Раздел 2**

**Сведения о местоположении границ объекта**

<b>1</b>	<b>2</b>	<b>3</b>	<b>4</b>	<b>5</b>	<b>6</b>
149	639 728,81	1 445 063,68		25,00	
150	639 701,02	1 445 051,03		25,00	
151	639 694,15	1 445 048,14		25,00	
152	639 672,03	1 445 043,30		25,00	
153	639 669,44	1 445 038,06		25,00	
154	639 639,60	1 445 024,14		25,00	
155	639 605,51	1 445 024,70		25,00	
156	639 593,85	1 445 024,90		25,00	
157	639 590,32	1 445 041,51		25,00	
158	639 574,02	1 445 058,93		25,00	
159	639 569,79	1 445 056,34		25,00	
160	639 567,99	1 445 054,61		25,00	
161	639 539,13	1 445 021,12		25,00	
162	639 510,89	1 444 994,18		25,00	
163	639 503,39	1 444 989,58		25,00	
164	639 477,19	1 444 973,53		25,00	
165	639 450,29	1 444 957,04		25,00	
166	639 424,54	1 444 941,23		25,00	
167	639 343,08	1 444 891,33	—	25,00	—
168	639 355,39	1 444 868,13		25,00	
169	639 349,75	1 444 850,43		25,00	
170	639 347,43	1 444 839,82		25,00	
171	639 331,08	1 444 845,82		25,00	
172	639 324,60	1 444 828,22		25,00	
173	639 331,70	1 444 825,63		25,00	
174	639 305,37	1 444 761,30		25,00	
175	639 326,71	1 444 737,17		25,00	
176	639 333,28	1 444 732,52		25,00	
177	639 334,33	1 444 735,99		25,00	
178	639 362,50	1 444 692,56		25,00	
179	639 356,83	1 444 683,68		25,00	
180	639 353,19	1 444 675,83		25,00	
181	639 350,38	1 444 662,93		25,00	
182	639 349,78	1 444 651,79		25,00	
183	639 366,38	1 444 665,25		25,00	
94	639 388,90	1 444 623,07		25,00	
<b>Ж-4(6)</b>					
184	645 277,82	1 439 366,20		25,00	
185	645 290,61	1 439 421,82		25,00	
186	645 301,99	1 439 471,33		25,00	
187	645 315,49	1 439 539,32		25,00	
188	645 325,70	1 439 590,27		25,00	
189	645 332,12	1 439 622,47		25,00	
190	645 270,93	1 439 622,75		25,00	
191	645 273,04	1 439 672,02		25,00	
192	645 272,34	1 439 673,39		25,00	
193	645 309,05	1 439 688,65	—	25,00	—
194	645 283,61	1 439 779,30		25,00	
195	645 226,35	1 439 748,31		25,00	
196	645 203,75	1 439 753,37		25,00	
197	645 172,50	1 439 755,85		25,00	
198	645 156,84	1 439 755,00		25,00	
2348	645 134,89	1 439 745,42		25,00	
2347	645 133,44	1 439 739,62		25,00	
2346	645 097,63	1 439 748,86		25,00	

## Раздел 2

## Сведения о местоположении границ объекта

1	2	3	4	5	6
2345	645 065,05	1 439 763,29		25,00	
2344	645 042,31	1 439 780,54		25,00	
2343	645 031,14	1 439 786,66		25,00	
2342	645 003,43	1 439 801,83		25,00	
2341	644 991,47	1 439 805,59		25,00	
2340	644 979,78	1 439 812,28		25,00	
2339	644 969,67	1 439 820,70		25,00	
2338	644 959,28	1 439 827,58		25,00	
2337	644 952,58	1 439 838,13		25,00	
2336	644 952,34	1 439 840,47		25,00	
2335	644 947,12	1 439 841,31		25,00	
213	644 944,32	1 439 840,85		25,00	
2334	644 926,91	1 439 840,23		25,00	
2333	644 915,37	1 439 839,61		25,00	
2332	644 836,66	1 439 887,90		25,00	
2331	644 800,20	1 439 889,01		25,00	
2330	644 728,70	1 439 911,07		25,00	
2328	644 719,17	1 439 866,77		25,00	
923	644 732,40	1 439 867,31		25,00	
922	644 737,39	1 439 866,33		25,00	
921	644 739,43	1 439 864,81		25,00	
920	644 744,05	1 439 858,86		25,00	
919	644 751,36	1 439 848,89		25,00	
918	644 765,07	1 439 826,59		25,00	
226	644 771,19	1 439 817,47		25,00	
227	644 800,78	1 439 802,65		25,00	
228	644 804,34	1 439 795,13		25,00	
914	644 821,78	1 439 790,33	—	25,00	—
230	644 844,10	1 439 791,48		25,00	
231	644 865,87	1 439 782,32		25,00	
911	644 896,95	1 439 781,48		25,00	
910	644 907,06	1 439 786,79		25,00	
909	644 932,59	1 439 790,20		25,00	
235	644 943,58	1 439 794,73		25,00	
236	644 954,21	1 439 788,00		25,00	
237	644 951,33	1 439 785,60		25,00	
906	644 949,44	1 439 785,14		25,00	
239	644 944,79	1 439 783,09		25,00	
904	644 929,45	1 439 779,05		25,00	
903	644 918,30	1 439 777,24		25,00	
902	644 910,16	1 439 774,46		25,00	
901	644 900,46	1 439 769,53		25,00	
2315	644 894,82	1 439 769,42		25,00	
2314	644 883,56	1 439 720,00		25,00	
2313	644 800,87	1 439 683,41		25,00	
2312	644 632,76	1 439 672,84		25,00	
248	644 633,96	1 439 639,68		25,00	
2310	644 631,18	1 439 639,51		25,00	
2309	644 633,67	1 439 604,03		25,00	
251	644 636,51	1 439 604,21		25,00	
2307	644 638,60	1 439 575,85		25,00	
856	644 656,32	1 439 567,58		25,00	
254	644 661,32	1 439 551,48		25,00	
4140	644 666,31	1 439 535,39		25,00	
4155	644 697,50	1 439 386,02		25,00	

**Раздел 2**

<b>Сведения о местоположении границ объекта</b>					
<b>1</b>	<b>2</b>	<b>3</b>	<b>4</b>	<b>5</b>	<b>6</b>
257	644 898,33	1 439 379,60	—	25,00	—
258	644 967,24	1 439 376,49		25,00	
184	645 277,82	1 439 366,20		25,00	
<b>Ж-4(7)</b>					
99	639 221,66	1 438 483,26	—	25,00	—
100	639 268,44	1 438 490,95		25,00	
101	639 393,12	1 438 512,60		25,00	
102	639 456,05	1 438 522,95		25,00	
103	639 529,73	1 438 696,24		25,00	
104	638 963,15	1 438 950,20		25,00	
105	638 942,79	1 438 897,26		25,00	
106	638 909,31	1 438 809,83		25,00	
107	638 873,88	1 438 718,16		25,00	
108	638 898,53	1 438 702,42		25,00	
109	638 974,56	1 438 651,12		25,00	
110	639 199,55	1 438 498,27		25,00	
99	639 221,66	1 438 483,26		25,00	
<b>Ж-4(8)</b>					
374	638 700,79	1 444 401,78	—	25,00	—
373	638 773,66	1 444 414,67		25,00	
372	638 812,61	1 444 417,88		25,00	
371	638 833,66	1 444 415,88		25,00	
370	638 848,13	1 444 409,62		25,00	
369	638 865,15	1 444 411,48		25,00	
277	638 870,08	1 444 418,74		25,00	
278	638 879,42	1 444 427,35		25,00	
279	638 895,65	1 444 441,90		25,00	
280	638 923,05	1 444 466,74		25,00	
281	638 963,65	1 444 521,27		25,00	
282	638 983,76	1 444 537,48		25,00	
283	639 013,10	1 444 551,17		25,00	
284	639 026,51	1 444 562,76		25,00	
285	639 071,50	1 444 614,52		25,00	
286	639 069,39	1 444 619,54		25,00	
287	639 069,47	1 444 625,59		25,00	
288	639 069,96	1 444 635,24		25,00	
289	639 073,89	1 444 650,03		25,00	
290	639 077,05	1 444 655,71		25,00	
291	639 139,79	1 444 677,67		25,00	
292	639 165,15	1 444 702,05		25,00	
293	639 208,84	1 444 737,31		25,00	
294	639 231,97	1 444 760,88		25,00	
295	639 232,18	1 444 763,73		25,00	
296	639 234,84	1 444 766,30		25,00	
297	639 027,51	1 444 791,08		25,00	
298	638 795,48	1 444 818,81		25,00	
299	638 743,36	1 444 634,34		25,00	
300	638 691,34	1 444 622,05		25,00	
301	638 688,95	1 444 508,17		25,00	
302	638 677,65	1 444 490,64		25,00	
303	638 627,23	1 444 458,10		25,00	
304	638 659,96	1 444 407,80		25,00	
305	638 661,84	1 444 404,89		25,00	
375	638 679,75	1 444 408,76		25,00	
374	638 700,79	1 444 401,78		25,00	

**Раздел 2**

**Сведения о местоположении границ объекта**

1	2	3	4	5	6
Ж-4(9)					
910	639 504,58	1 438 854,55	—	25,00	—
911	639 847,40	1 438 857,23		25,00	
912	639 839,48	1 438 981,56		25,00	
913	639 491,36	1 439 091,54		25,00	
914	639 286,54	1 439 156,24		25,00	
915	639 215,65	1 438 990,05		25,00	
910	639 504,58	1 438 854,55		25,00	
Ж-4(10)					
380	640 007,09	1 441 174,79	—	25,00	—
381	640 066,31	1 441 208,27		25,00	
382	640 096,62	1 441 225,82		25,00	
383	640 125,48	1 441 241,97		25,00	
384	640 153,44	1 441 256,26		25,00	
385	640 178,01	1 441 268,26		25,00	
386	640 246,46	1 441 297,43		25,00	
387	640 305,90	1 441 317,79		25,00	
388	640 366,14	1 441 334,24		25,00	
389	640 375,58	1 441 336,31		25,00	
390	640 433,13	1 441 348,51		25,00	
391	640 444,80	1 441 349,95		25,00	
392	640 481,07	1 441 354,40		25,00	
393	640 481,39	1 441 411,23		25,00	
394	640 482,04	1 441 433,85		25,00	
395	640 282,14	1 441 494,56		25,00	
396	640 260,23	1 441 496,52		25,00	
397	640 236,66	1 441 498,92		25,00	
398	640 185,85	1 441 503,93		25,00	
399	640 170,12	1 441 505,61		25,00	
400	640 150,37	1 441 507,65		25,00	
401	640 142,56	1 441 508,34		25,00	
402	640 136,42	1 441 508,69		25,00	
403	640 128,55	1 441 508,56		25,00	
404	640 122,72	1 441 508,02		25,00	
405	640 107,36	1 441 505,66		25,00	
406	640 098,28	1 441 503,87		25,00	
407	640 088,52	1 441 501,69		25,00	
408	640 074,21	1 441 497,07		25,00	
409	640 024,40	1 441 479,11		25,00	
410	639 986,89	1 441 464,50		25,00	
411	639 970,29	1 441 455,57		25,00	
412	639 957,61	1 441 446,23	25,00		
413	639 940,48	1 441 421,87	25,00		
414	639 917,54	1 441 402,67	25,00		
380	640 007,09	1 441 174,79	25,00		
Ж-4(11)					
348	634 075,15	1 442 954,12	—	25,00	—
956	634 238,14	1 443 221,69		25,00	
350	634 238,02	1 443 221,96		25,00	
351	634 262,78	1 443 265,27		25,00	
952	634 263,50	1 443 265,71		25,00	
951	634 274,15	1 443 282,99		25,00	
950	634 298,32	1 443 298,74		25,00	
949	634 324,01	1 443 316,12		25,00	
948	634 331,02	1 443 320,84		25,00	



**Раздел 2**

**Сведения о местоположении границ объекта**

<b>1</b>	<b>2</b>	<b>3</b>	<b>4</b>	<b>5</b>	<b>6</b>
947	634 341,03	1 443 319,71		25,00	
946	634 371,33	1 443 337,20		25,00	
945	634 391,87	1 443 375,03		25,00	
944	634 415,08	1 443 408,96		25,00	
943	634 428,17	1 443 442,81		25,00	
942	634 426,91	1 443 444,68		25,00	
941	634 399,43	1 443 454,47		25,00	
940	634 364,85	1 443 459,50		25,00	
939	634 340,63	1 443 463,01		25,00	
497	634 284,56	1 443 466,07		25,00	
496	634 284,33	1 443 450,99		25,00	
495	634 284,25	1 443 445,04		25,00	
494	634 239,91	1 443 421,68		25,00	
493	634 237,18	1 443 428,01		25,00	
492	634 230,43	1 443 428,50		25,00	
491	634 213,77	1 443 432,29		25,00	
373	634 210,48	1 443 433,03		25,00	
374	634 207,39	1 443 403,26	—	25,00	—
375	634 185,30	1 443 400,89		25,00	
376	634 185,53	1 443 398,69		25,00	
377	634 172,81	1 443 396,15		25,00	
378	634 091,23	1 443 323,75		25,00	
379	634 091,25	1 443 323,74		25,00	
380	634 007,72	1 443 240,73		25,00	
2525	634 067,21	1 443 238,15		25,00	
382	634 118,56	1 443 235,98		25,00	
2523	634 126,36	1 443 235,59		25,00	
384	634 126,04	1 443 214,73		25,00	
2522	634 125,23	1 443 160,54		25,00	
386	634 124,98	1 443 145,06		25,00	
387	633 975,72	1 443 151,58		25,00	
388	633 981,30	1 443 139,55		25,00	
389	634 034,06	1 443 026,40		25,00	
390	634 057,81	1 442 984,62		25,00	
348	634 075,15	1 442 954,12		25,00	
<b>Ж-4(12)</b>					
1396	644 617,47	1 438 514,09		25,00	
1395	644 610,60	1 439 039,70		25,00	
2587	644 435,17	1 439 045,27		25,00	
2585	644 438,62	1 438 939,17		25,00	
2584	644 442,70	1 438 878,90		25,00	
2583	644 446,99	1 438 793,53		25,00	
2582	644 448,08	1 438 751,29	—	25,00	—
2581	644 453,05	1 438 720,43		25,00	
2580	644 461,57	1 438 689,74		25,00	
2579	644 530,88	1 438 578,39		25,00	
2578	644 570,64	1 438 523,87		25,00	
1396	644 617,47	1 438 514,09		25,00	
<b>Ж-4(13)</b>					
2670	641 120,27	1 443 276,89		25,00	
2669	641 127,27	1 443 279,92		25,00	
2668	641 127,77	1 443 281,58		25,00	
405	641 128,69	1 443 282,06	—	25,00	—
2667	641 136,14	1 443 286,00		25,00	
2666	641 138,38	1 443 284,98		25,00	

**Раздел 2**

<b>Сведения о местоположении границ объекта</b>					
<b>1</b>	<b>2</b>	<b>3</b>	<b>4</b>	<b>5</b>	<b>6</b>
408	641 150,19	1 443 291,04		25,00	
2665	641 174,57	1 443 303,53		25,00	
2664	641 193,60	1 443 309,68		25,00	
411	641 197,52	1 443 311,63		25,00	
2663	641 219,40	1 443 322,51		25,00	
2662	641 227,16	1 443 326,37		25,00	
2661	641 240,95	1 443 332,52		25,00	
2660	641 245,31	1 443 334,29		25,00	
2659	641 246,00	1 443 339,61		25,00	
2658	641 267,06	1 443 346,12		25,00	
2657	641 271,63	1 443 347,93		25,00	
2656	641 304,50	1 443 357,95		25,00	
2655	641 315,54	1 443 361,31		25,00	
4551	641 335,65	1 443 371,11		25,00	
4549	641 355,84	1 443 387,34		25,00	
4548	641 356,30	1 443 386,77		25,00	
4547	641 363,98	1 443 390,21		25,00	
4546	641 364,90	1 443 389,02		25,00	
4545	641 370,67	1 443 392,93		25,00	
4544	641 379,55	1 443 397,72		25,00	
4543	641 386,73	1 443 399,29		25,00	
4602	641 394,00	1 443 380,32		25,00	
1969	641 423,25	1 443 392,26		25,00	
1968	641 419,89	1 443 406,84		25,00	
1967	641 417,34	1 443 412,32		25,00	
1966	641 407,84	1 443 430,64	—	25,00	—
1965	641 402,10	1 443 449,84		25,00	
1964	641 417,98	1 443 455,63		25,00	
1963	641 405,36	1 443 476,62		25,00	
1962	641 429,57	1 443 489,60		25,00	
1961	641 417,55	1 443 528,06		25,00	
1960	641 424,94	1 443 554,99		25,00	
1959	641 410,63	1 443 586,31		25,00	
1958	641 398,19	1 443 592,72		25,00	
1957	641 381,56	1 443 582,27		25,00	
1956	641 285,33	1 443 534,38		25,00	
444	641 250,10	1 443 515,85		25,00	
445	641 222,50	1 443 501,33		25,00	
1955	641 201,42	1 443 490,23		25,00	
4671	641 179,03	1 443 481,72		25,00	
4670	641 121,26	1 443 453,00		25,00	
4669	641 116,83	1 443 461,69		25,00	
4668	641 055,09	1 443 427,34		25,00	
4667	641 020,73	1 443 412,65		25,00	
4666	641 024,54	1 443 404,32		25,00	
4665	641 027,82	1 443 397,63		25,00	
4664	640 996,47	1 443 382,52		25,00	
455	641 051,23	1 443 367,65		25,00	
456	641 075,99	1 443 354,81		25,00	
457	641 096,19	1 443 326,85		25,00	
2670	641 120,27	1 443 276,89		25,00	
Ж-4(14)					
1527	651 704,10	1 446 164,70		25,00	
1526	651 706,33	1 446 170,46	—	25,00	—
1525	651 706,39	1 446 173,63		25,00	

**Раздел 2**

<b>Сведения о местоположении границ объекта</b>					
<b>1</b>	<b>2</b>	<b>3</b>	<b>4</b>	<b>5</b>	<b>6</b>
1524	651 705,40	1 446 176,84		25,00	
1523	651 704,39	1 446 178,98		25,00	
1522	651 703,41	1 446 183,23		25,00	
1521	651 700,86	1 446 188,05		25,00	
1520	651 697,75	1 446 191,29		25,00	
1519	651 696,82	1 446 197,66		25,00	
1518	651 697,43	1 446 201,88		25,00	
1517	651 699,63	1 446 206,60		25,00	
1516	651 702,32	1 446 209,19		25,00	
1515	651 709,32	1 446 213,81		25,00	
1514	651 712,02	1 446 216,93		25,00	
1513	651 715,29	1 446 221,63		25,00	
1512	651 715,92	1 446 227,44		25,00	
1511	651 717,60	1 446 231,63		25,00	
1510	651 722,94	1 446 234,18		25,00	
1509	651 728,07	1 446 226,13		25,00	
1508	651 730,12	1 446 222,39		25,00	
1507	651 734,91	1 446 223,35		25,00	
1506	651 739,74	1 446 226,95		25,00	
1505	651 744,05	1 446 230,57		25,00	
1504	651 751,13	1 446 241,01		25,00	
1503	651 752,82	1 446 246,27		25,00	
1502	651 751,30	1 446 249,48		25,00	
1501	651 749,82	1 446 254,80		25,00	
1500	651 748,34	1 446 260,65		25,00	
1499	651 745,78	1 446 264,93		25,00	
1498	651 745,92	1 446 272,35		25,00	
1497	651 745,57	1 446 280,82	—	25,00	—
1496	651 745,74	1 446 289,81		25,00	
1495	651 745,84	1 446 295,11		25,00	
1494	651 743,77	1 446 298,33		25,00	
1493	651 741,74	1 446 302,08		25,00	
1492	651 739,74	1 446 307,41		25,00	
1491	651 738,25	1 446 312,73		25,00	
1490	651 734,59	1 446 315,45		25,00	
1489	651 732,02	1 446 319,21		25,00	
1488	651 731,62	1 446 325,57		25,00	
1487	651 735,47	1 446 333,42		25,00	
1486	651 736,66	1 446 339,22		25,00	
1485	651 738,80	1 446 340,77		25,00	
1484	651 746,88	1 446 348,54		25,00	
1483	651 745,94	1 446 353,87		25,00	
1482	651 746,01	1 446 358,10		25,00	
1481	651 747,79	1 446 367,58		25,00	
1480	651 747,91	1 446 373,93		25,00	
1479	651 747,44	1 446 377,13		25,00	
1478	651 748,06	1 446 381,34		25,00	
1477	651 746,58	1 446 386,13		25,00	
1476	651 744,54	1 446 390,94		25,00	
1475	651 746,22	1 446 395,13		25,00	
1474	651 751,58	1 446 398,73		25,00	
1473	651 757,99	1 446 401,25		25,00	
1472	651 764,95	1 446 405,87		25,00	
1471	651 770,83	1 446 408,39		25,00	
1470	651 775,20	1 446 415,18		25,00	

**Раздел 2**

**Сведения о местоположении границ объекта**

<b>1</b>	<b>2</b>	<b>3</b>	<b>4</b>	<b>5</b>	<b>6</b>
1469	651 778,42	1 446 417,77		25,00	
1468	651 782,67	1 446 418,22		25,00	
1467	651 786,35	1 446 417,07		25,00	
1466	651 789,54	1 446 417,54		25,00	
1465	651 792,21	1 446 419,08		25,00	
1464	651 794,92	1 446 421,66		25,00	
1463	651 798,14	1 446 423,72		25,00	
1462	651 800,80	1 446 425,24		25,00	
1461	651 804,05	1 446 428,88		25,00	
1460	651 805,16	1 446 431,51		25,00	
1459	651 805,80	1 446 436,80		25,00	
1458	651 803,29	1 446 444,26		25,00	
1457	651 799,70	1 446 449,62		25,00	
1456	651 796,61	1 446 454,44		25,00	
1455	651 797,28	1 446 461,31		25,00	
1454	651 798,98	1 446 467,11		25,00	
1453	651 798,54	1 446 471,34		25,00	
1452	651 796,48	1 446 474,57		25,00	
1451	651 795,48	1 446 477,76		25,00	
1450	651 793,40	1 446 479,93		25,00	
1449	651 791,30	1 446 480,48		25,00	
1448	651 786,01	1 446 480,60		25,00	
1447	651 784,99	1 446 482,73		25,00	
1446	651 784,01	1 446 487,00		25,00	
1445	651 784,13	1 446 492,81		25,00	
1444	651 784,74	1 446 497,04		25,00	
1443	651 782,67	1 446 499,73		25,00	
1442	651 779,50	1 446 499,79	—	25,00	—
1441	651 774,76	1 446 500,93		25,00	
545	651 772,79	1 446 500,59		25,00	
546	651 769,48	1 446 502,70		25,00	
1438	651 768,49	1 446 505,31		25,00	
1437	651 770,15	1 446 508,98		25,00	
1436	651 772,33	1 446 511,58		25,00	
1435	651 773,45	1 446 514,74		25,00	
1434	651 774,02	1 446 517,37		25,00	
1433	651 777,75	1 446 518,35		25,00	
1432	651 782,48	1 446 516,66		25,00	
1431	651 786,22	1 446 518,19		25,00	
1430	651 789,96	1 446 519,68		25,00	
1429	651 792,09	1 446 521,23		25,00	
1428	651 795,32	1 446 522,76		25,00	
1427	651 799,00	1 446 522,67		25,00	
1426	651 801,66	1 446 522,10		25,00	
1425	651 804,89	1 446 525,20		25,00	
1424	651 809,17	1 446 527,77		25,00	
1423	651 812,99	1 446 533,51		25,00	
1422	651 816,21	1 446 536,08		25,00	
1421	651 818,91	1 446 538,68		25,00	
1420	651 820,01	1 446 540,78		25,00	
1419	651 818,49	1 446 544,50		25,00	
1418	651 816,50	1 446 550,90		25,00	
1417	651 819,27	1 446 556,66		25,00	
1416	651 823,03	1 446 559,76		25,00	
1415	651 826,22	1 446 560,75		25,00	

**Раздел 2**

**Сведения о местоположении границ объекта**

1	2	3	4	5	6
1414	651 830,47	1 446 561,21		25,00	
1413	651 834,20	1 446 562,20		25,00	
1412	651 838,49	1 446 564,21		25,00	
1411	651 839,57	1 446 566,30		25,00	
1410	651 840,69	1 446 569,47		25,00	
1409	651 840,77	1 446 573,16		25,00	
1408	651 844,01	1 446 576,79		25,00	
1407	651 846,67	1 446 577,27		25,00	
1406	651 850,94	1 446 578,77		25,00	
1405	651 854,10	1 446 578,19		25,00	
1404	651 855,71	1 446 579,21		25,00	
1403	651 856,80	1 446 581,30		25,00	
1402	651 859,48	1 446 582,84		25,00	
1401	651 862,70	1 446 584,89		25,00	
1400	651 865,42	1 446 587,48		25,00	
1399	651 867,53	1 446 588,50		25,00	
1398	651 870,19	1 446 588,97		25,00	
1397	651 875,47	1 446 587,81		25,00	
1396	651 883,92	1 446 587,63		25,00	
1395	651 886,61	1 446 588,56		25,00	
1394	651 892,63	1 446 589,04		25,00	
2537	651 893,70	1 446 589,29	—	25,00	—
2536	651 877,98	1 446 596,90		25,00	
2535	651 885,60	1 446 617,33		25,00	
595	651 773,56	1 446 680,83		25,00	
596	651 764,65	1 446 662,09		25,00	
597	651 740,26	1 446 611,41		25,00	
1961	651 764,48	1 446 598,41		25,00	
1960	651 753,94	1 446 578,71		25,00	
1959	651 769,11	1 446 571,61		25,00	
1958	651 765,24	1 446 562,88		25,00	
1957	651 756,04	1 446 567,29		25,00	
1956	651 737,66	1 446 526,93		25,00	
1955	651 723,82	1 446 533,41		25,00	
605	651 707,89	1 446 541,79		25,00	
606	651 682,90	1 446 486,63		25,00	
607	651 645,33	1 446 406,38		25,00	
1436	651 622,63	1 446 357,76		25,00	
609	651 598,35	1 446 306,92		25,00	
1435	651 575,57	1 446 259,29		25,00	
611	651 567,05	1 446 240,78		25,00	
1528	651 676,38	1 446 172,71		25,00	
1527	651 704,10	1 446 164,70		25,00	
Ж-4(15)					
327	641 256,97	1 445 112,51		25,00	
614	641 276,46	1 445 140,43		25,00	
615	641 386,83	1 445 253,41		25,00	
885	641 370,99	1 445 288,76		25,00	
884	641 367,88	1 445 307,17		25,00	
881	641 327,49	1 445 333,58		25,00	
619	641 200,11	1 445 426,09	—	25,00	—
620	641 094,14	1 445 280,16		25,00	
621	641 080,99	1 445 259,48		25,00	
335	641 089,58	1 445 256,96		25,00	
334	641 137,70	1 445 215,62		25,00	

**Раздел 2**

**Сведения о местоположении границ объекта**

<b>1</b>	<b>2</b>	<b>3</b>	<b>4</b>	<b>5</b>	<b>6</b>		
333	641 146,34	1 445 191,67	—	25,00	—		
332	641 173,89	1 445 165,89		25,00			
331	641 196,01	1 445 161,82		25,00			
330	641 215,61	1 445 152,79		25,00			
329	641 232,20	1 445 140,11		25,00			
328	641 242,35	1 445 122,89		25,00			
327	641 256,97	1 445 112,51		25,00			
Ж-4(16)							
684	645 710,75	1 441 432,71	—	25,00	—		
683	645 722,32	1 441 446,16		25,00			
632	645 643,00	1 441 614,06		25,00			
95	645 625,93	1 441 651,38		25,00			
94	645 542,53	1 441 715,98		25,00			
93	645 514,26	1 441 733,13		25,00			
92	645 417,47	1 441 798,53		25,00			
91	645 400,68	1 441 812,50		25,00			
90	645 385,76	1 441 797,98		25,00			
89	645 392,79	1 441 736,76		25,00			
88	645 385,21	1 441 722,83		25,00			
87	645 380,89	1 441 726,43		25,00			
86	645 373,67	1 441 719,01		25,00			
643	645 370,29	1 441 709,14		25,00			
644	645 383,45	1 441 691,28		25,00			
645	645 388,42	1 441 687,71		25,00			
646	645 424,19	1 441 662,01		25,00			
697	645 415,06	1 441 656,91		25,00			
696	645 419,46	1 441 652,55		25,00			
695	645 415,69	1 441 648,73		25,00			
694	645 413,23	1 441 644,99		25,00			
693	645 412,85	1 441 641,55		25,00			
692	645 415,85	1 441 636,65		25,00			
691	645 418,82	1 441 633,88		25,00			
690	645 466,53	1 441 608,77		25,00			
689	645 525,14	1 441 546,45		25,00			
688	645 549,48	1 441 530,40		25,00			
687	645 559,57	1 441 545,07		25,00			
686	645 669,81	1 441 468,18		25,00			
685	645 684,02	1 441 456,68		25,00			
684	645 710,75	1 441 432,71		25,00			
Ж-4(17)							
660	640 787,09	1 443 604,43		—		25,00	—
661	640 817,56	1 443 608,45				25,00	
662	640 848,10	1 443 609,70	25,00				
663	640 876,29	1 443 610,79	25,00				
1913	640 905,63	1 443 610,33	25,00				
1912	640 937,54	1 443 610,05	25,00				
1911	641 039,91	1 443 648,13	25,00				
1910	641 160,91	1 443 733,12	25,00				
1909	641 159,36	1 443 756,45	25,00				
1908	641 103,52	1 443 764,75	25,00				
1907	641 062,97	1 443 787,25	25,00				
1906	641 089,96	1 443 820,30	25,00				
1905	641 078,54	1 443 842,48	25,00				
673	640 991,25	1 443 771,38	25,00				
674	640 896,82	1 443 721,65	25,00				

**Раздел 2**

**Сведения о местоположении границ объекта**

<b>1</b>	<b>2</b>	<b>3</b>	<b>4</b>	<b>5</b>	<b>6</b>
675	640 853,77	1 443 696,17	—	25,00	—
676	640 843,99	1 443 713,50		25,00	
677	640 841,64	1 443 713,66		25,00	
678	640 833,89	1 443 717,41		25,00	
679	640 827,79	1 443 709,26		25,00	
680	640 778,74	1 443 666,89		25,00	
681	640 732,39	1 443 638,65		25,00	
660	640 787,09	1 443 604,43		25,00	
Ж-4(18)					
1243	649 943,82	1 442 235,98	—	25,00	—
1242	649 947,87	1 442 246,54		25,00	
1241	649 943,07	1 442 259,87		25,00	
1240	649 945,91	1 442 263,43		25,00	
1239	649 949,54	1 442 266,38		25,00	
1238	649 978,77	1 442 290,23		25,00	
1237	649 986,86	1 442 372,86		25,00	
1236	649 991,75	1 442 375,48		25,00	
1235	649 990,03	1 442 377,97		25,00	
1234	649 999,20	1 442 383,98		25,00	
1233	650 000,32	1 442 386,07		25,00	
1232	650 012,65	1 442 398,27		25,00	
822	649 994,07	1 442 408,93		25,00	
821	649 984,68	1 442 423,21		25,00	
820	649 965,81	1 442 464,27		25,00	
819	649 913,80	1 442 505,86		25,00	
818	649 871,79	1 442 528,01		25,00	
817	649 829,53	1 442 534,21		25,00	
816	649 790,01	1 442 526,33		25,00	
815	649 744,87	1 442 561,61		25,00	
814	649 732,49	1 442 574,60		25,00	
813	649 704,61	1 442 557,67		25,00	
812	649 706,46	1 442 543,80		25,00	
811	649 708,19	1 442 541,13		25,00	
706	649 719,72	1 442 525,65		25,00	
810	649 731,90	1 442 508,65		25,00	
809	649 729,06	1 442 490,52		25,00	
808	649 736,39	1 442 482,13		25,00	
807	649 727,42	1 442 472,41		25,00	
806	649 718,42	1 442 483,84		25,00	
805	649 715,88	1 442 481,31		25,00	
804	649 707,81	1 442 472,94		25,00	
803	649 703,01	1 442 467,97		25,00	
802	649 700,21	1 442 464,18		25,00	
801	649 704,29	1 442 459,53		25,00	
1171	649 732,71	1 442 442,09		25,00	
1170	649 747,43	1 442 437,54		25,00	
1169	649 764,44	1 442 442,13		25,00	
1168	649 779,70	1 442 438,46		25,00	
1167	649 794,91	1 442 438,20		25,00	
1166	649 801,05	1 442 430,52		25,00	
1165	649 803,26	1 442 426,84		25,00	
1164	649 811,86	1 442 410,14	25,00		
1162	649 809,20	1 442 402,88	25,00		
1161	649 812,86	1 442 400,22	25,00		
727	649 807,53	1 442 393,01	25,00		

**Раздел 2**

<b>Сведения о местоположении границ объекта</b>					
<b>1</b>	<b>2</b>	<b>3</b>	<b>4</b>	<b>5</b>	<b>6</b>
1158	649 813,09	1 442 387,38		25,00	
1157	649 819,45	1 442 380,92		25,00	
1156	649 826,86	1 442 373,83		25,00	
1155	649 833,18	1 442 374,89		25,00	
1154	649 838,18	1 442 369,92		25,00	
1153	649 863,16	1 442 369,53		25,00	
1152	649 880,02	1 442 361,98		25,00	
1151	649 885,99	1 442 357,31		25,00	
1150	649 895,28	1 442 352,37		25,00	
1149	649 891,26	1 442 342,80	—	25,00	—
1148	649 906,66	1 442 336,27		25,00	
1147	649 913,68	1 442 351,43		25,00	
1146	649 929,06	1 442 343,94		25,00	
1145	649 924,20	1 442 286,29		25,00	
1143	649 906,00	1 442 273,78		25,00	
1142	649 916,31	1 442 256,52		25,00	
1141	649 920,07	1 442 251,40		25,00	
1243	649 943,82	1 442 235,98		25,00	
<b>Ж-4(19)</b>					
745	651 832,67	1 446 867,55		25,00	
746	651 844,70	1 446 892,53		25,00	
747	651 847,37	1 446 898,02		25,00	
748	651 848,17	1 446 897,62		25,00	
749	651 862,85	1 446 927,63		25,00	
750	651 881,49	1 446 958,27	—	25,00	—
751	651 900,74	1 446 980,96		25,00	
752	651 924,03	1 447 003,52		25,00	
753	651 722,51	1 447 067,87		25,00	
754	651 664,88	1 446 928,33		25,00	
745	651 832,67	1 446 867,55		25,00	
<b>Ж-4(20)</b>					
755	641 320,56	1 443 031,68		25,00	
756	641 344,35	1 443 089,01		25,00	
757	641 343,69	1 443 095,31		25,00	
758	641 325,35	1 443 124,41		25,00	
759	641 352,77	1 443 138,48		25,00	
760	641 372,43	1 443 143,99		25,00	
761	641 390,12	1 443 152,96		25,00	
762	641 405,89	1 443 160,32		25,00	
763	641 406,61	1 443 164,72		25,00	
764	641 408,37	1 443 167,63		25,00	
765	641 423,89	1 443 175,44		25,00	
766	641 420,57	1 443 190,75		25,00	
767	641 441,06	1 443 209,52	—	25,00	—
1765	641 434,54	1 443 212,95		25,00	
769	641 434,51	1 443 213,02		25,00	
770	641 434,46	1 443 213,05		25,00	
771	641 429,72	1 443 225,88		25,00	
772	641 403,22	1 443 246,17		25,00	
773	641 413,53	1 443 259,86		25,00	
774	641 409,69	1 443 265,08		25,00	
775	641 404,13	1 443 272,73		25,00	
776	641 396,72	1 443 281,22		25,00	
777	641 378,32	1 443 306,30		25,00	
778	641 373,82	1 443 310,09		25,00	



**Раздел 2**

**Сведения о местоположении границ объекта**

1	2	3	4	5	6
779	641 357,58	1 443 301,28		25,00	
4596	641 365,20	1 443 287,15		25,00	
4595	641 311,46	1 443 258,10		25,00	
4594	641 291,83	1 443 248,68		25,00	
4593	641 297,53	1 443 236,82		25,00	
4592	641 303,51	1 443 222,66		25,00	
4591	641 305,92	1 443 214,42		25,00	
4590	641 292,29	1 443 205,66		25,00	
4589	641 296,11	1 443 197,78		25,00	
4588	641 290,53	1 443 195,05		25,00	
4587	641 297,72	1 443 180,69		25,00	
4586	641 269,46	1 443 165,88		25,00	
4585	641 261,24	1 443 162,28		25,00	
4584	641 255,18	1 443 166,27		25,00	
4583	641 245,68	1 443 161,51		25,00	
4582	641 240,81	1 443 170,81		25,00	
4581	641 239,67	1 443 173,04		25,00	
4580	641 233,94	1 443 170,03		25,00	
4579	641 236,26	1 443 165,55		25,00	
4578	641 233,24	1 443 163,68	—	25,00	—
4577	641 228,06	1 443 163,05		25,00	
4576	641 228,67	1 443 161,59		25,00	
4575	641 200,47	1 443 174,66		25,00	
4574	641 178,43	1 443 164,89		25,00	
803	641 180,14	1 443 161,35		25,00	
804	641 181,37	1 443 162,22		25,00	
805	641 194,38	1 443 137,77		25,00	
806	641 198,56	1 443 135,00		25,00	
807	641 226,70	1 443 116,01		25,00	
808	641 239,96	1 443 119,86		25,00	
809	641 246,89	1 443 123,93		25,00	
810	641 270,54	1 443 122,34		25,00	
811	641 290,07	1 443 112,35		25,00	
812	641 303,75	1 443 100,15		25,00	
813	641 304,35	1 443 084,57		25,00	
814	641 280,93	1 443 064,25		25,00	
815	641 311,12	1 443 036,45		25,00	
755	641 320,56	1 443 031,68		25,00	
Ж-4(21)					
99	636 864,70	1 441 923,54		25,00	
98	636 904,81	1 441 956,89		25,00	
818	636 911,29	1 441 960,88		25,00	
819	636 899,13	1 441 986,24		25,00	
133	636 863,55	1 442 090,39		25,00	
132	636 853,64	1 442 086,21	—	25,00	—
130	636 780,83	1 442 055,52		25,00	
823	636 787,04	1 442 009,26		25,00	
100	636 789,58	1 441 990,37		25,00	
825	636 810,67	1 441 971,60		25,00	
99	636 864,70	1 441 923,54		25,00	
Ж-4(22)					
760	639 904,96	1 439 052,04		25,00	
759	639 912,86	1 439 058,12		25,00	
758	639 917,27	1 439 065,25	—	25,00	—
757	639 919,56	1 439 064,91		25,00	

**Раздел 2**

**Сведения о местоположении границ объекта**

<b>1</b>	<b>2</b>	<b>3</b>	<b>4</b>	<b>5</b>	<b>6</b>
605	639 921,32	1 439 068,30		25,00	
602	639 864,56	1 439 120,33		25,00	
601	639 838,22	1 439 146,53		25,00	
600	639 818,88	1 439 153,10		25,00	
599	639 810,53	1 439 155,04		25,00	
598	639 804,48	1 439 157,83		25,00	
597	639 795,16	1 439 162,11		25,00	
596	639 785,17	1 439 164,14		25,00	
595	639 778,60	1 439 165,48		25,00	
594	639 762,63	1 439 171,22		25,00	
593	639 754,34	1 439 177,10		25,00	
592	639 737,77	1 439 179,74		25,00	
591	639 721,26	1 439 183,30		25,00	
590	639 711,36	1 439 185,80		25,00	
589	639 707,87	1 439 191,58		25,00	
779	639 704,79	1 439 191,49		25,00	
778	639 667,97	1 439 197,44		25,00	
777	639 648,89	1 439 195,08		25,00	
848	639 643,69	1 439 195,77		25,00	
776	639 639,59	1 439 196,34	—	25,00	—
775	639 614,63	1 439 198,08		25,00	
774	639 612,53	1 439 172,55		25,00	
773	639 646,53	1 439 169,22		25,00	
772	639 664,26	1 439 171,86		25,00	
771	639 701,42	1 439 167,09		25,00	
770	639 735,54	1 439 141,66		25,00	
856	639 758,64	1 439 124,44		25,00	
857	639 781,08	1 439 107,76		25,00	
769	639 800,81	1 439 093,03		25,00	
768	639 839,83	1 439 080,11		25,00	
860	639 854,93	1 439 075,70		25,00	
767	639 860,85	1 439 073,64		25,00	
766	639 866,24	1 439 066,38		25,00	
765	639 880,66	1 439 061,47		25,00	
864	639 884,39	1 439 060,38		25,00	
763	639 883,97	1 439 059,07		25,00	
762	639 885,47	1 439 058,96		25,00	
761	639 886,11	1 439 061,14		25,00	
760	639 904,96	1 439 052,04		25,00	
<b>Ж-4(23)</b>					
161	638 602,82	1 438 857,87		25,00	
162	638 656,29	1 438 966,63		25,00	
163	638 616,99	1 438 982,28		25,00	
532	638 594,21	1 438 923,05	—	25,00	—
160	638 573,47	1 438 869,09		25,00	
161	638 602,82	1 438 857,87		25,00	
<b>Ж-4(24)</b>					
916	638 586,61	1 439 220,26		25,00	
917	638 615,15	1 439 231,11		25,00	
918	638 633,58	1 439 229,62		25,00	
919	638 651,37	1 439 237,38		25,00	
920	638 678,14	1 439 241,65	—	25,00	—
921	638 656,75	1 439 293,77		25,00	
879	638 604,60	1 439 272,36		25,00	
922	638 586,45	1 439 264,92		25,00	

**Раздел 2**

**Сведения о местоположении границ объекта**

<b>1</b>	<b>2</b>	<b>3</b>	<b>4</b>	<b>5</b>	<b>6</b>		
923	638 579,91	1 439 241,46	—	25,00	—		
916	638 586,61	1 439 220,26		25,00			
Ж-4(25)							
882	641 543,04	1 441 176,11	—	25,00	—		
883	641 546,07	1 441 177,74		25,00			
17	641 556,35	1 441 185,48		25,00			
16	641 575,21	1 441 199,78		25,00			
1070	641 542,99	1 441 244,22		25,00			
887	641 521,02	1 441 225,90		25,00			
888	641 521,90	1 441 216,69		25,00			
889	641 533,15	1 441 193,61		25,00			
890	641 538,89	1 441 184,42		25,00			
882	641 543,04	1 441 176,11		25,00			
Ж-4(26)							
891	637 899,38	1 439 162,02	—	25,00	—		
118	637 896,57	1 439 207,69		25,00			
119	637 852,53	1 439 200,40		25,00			
894	637 852,15	1 439 177,23		25,00			
895	637 866,25	1 439 163,73		25,00			
896	637 894,19	1 439 162,40		25,00			
897	637 894,20	1 439 164,41		25,00			
898	637 896,21	1 439 164,37		25,00			
899	637 896,16	1 439 162,36		25,00			
891	637 899,38	1 439 162,02		25,00			
Ж-4(27)							
900	638 116,89	1 443 340,03	—	25,00	—		
287	638 117,02	1 443 339,98		25,00			
902	638 116,94	1 443 339,95		25,00			
903	638 136,86	1 443 293,10		25,00			
161	638 168,89	1 443 305,24		25,00			
160	638 148,93	1 443 352,66		25,00			
348	638 116,86	1 443 340,09		25,00			
900	638 116,89	1 443 340,03		25,00			
Ж-4(28)							
907	638 532,71	1 443 175,33	—	25,00	—		
2160	638 542,28	1 443 179,73		25,00			
909	638 540,79	1 443 182,78		25,00			
2158	638 547,37	1 443 185,80		25,00			
2157	638 536,61	1 443 206,52		25,00			
912	638 530,25	1 443 220,49		25,00			
913	638 517,13	1 443 246,44		25,00			
914	638 512,63	1 443 247,34		25,00			
915	638 501,91	1 443 239,43		25,00			
916	638 514,75	1 443 212,80		25,00			
917	638 520,04	1 443 202,17		25,00			
918	638 520,53	1 443 197,88		25,00			
919	638 527,74	1 443 183,37		25,00			
920	638 529,75	1 443 176,03		25,00			
2162	638 531,97	1 443 176,92		25,00			
907	638 532,71	1 443 175,33		25,00			
Ж-4(29)							
1112	641 044,92	1 441 315,18		—		25,00	—
1113	641 058,99	1 441 341,48	25,00				
1114	641 038,10	1 441 351,04	25,00				
1115	641 031,93	1 441 353,69	25,00				

**Раздел 2**

<b>Сведения о местоположении границ объекта</b>					
<b>1</b>	<b>2</b>	<b>3</b>	<b>4</b>	<b>5</b>	<b>6</b>
1116	641 025,47	1 441 355,88	—	25,00	—
1107	641 021,54	1 441 356,50		25,00	
1108	641 013,91	1 441 341,74		25,00	
1109	641 012,35	1 441 338,76		25,00	
1110	641 029,71	1 441 328,83		25,00	
1111	641 027,66	1 441 323,80		25,00	
1112	641 044,92	1 441 315,18		25,00	
Ж-4(30)					
255	645 345,00	1 441 889,38	—	25,00	—
256	645 349,96	1 441 894,82		25,00	
257	645 358,22	1 441 895,19		25,00	
258	645 364,09	1 441 897,35		25,00	
259	645 370,37	1 441 909,49		25,00	
260	645 371,84	1 441 921,85		25,00	
261	645 353,43	1 441 925,10		25,00	
262	645 335,45	1 441 897,35		25,00	
263	645 333,38	1 441 892,26		25,00	
255	645 345,00	1 441 889,38		25,00	
<b>3. Сведения о характерных точках части (частей) границы объекта</b>					
<b>1</b>	<b>2</b>	<b>3</b>	<b>4</b>	<b>5</b>	<b>6</b>
—	—	—	—	—	—



Прохождение границы		Описание прохождения границы
от точки	до точки	
1	2	3
—	—	—

# Правила землепользования и застройки муниципального образования город Мурманск

## Карта градостроительного зонирования

### Условные обозначения

- граница муниципального образования город Мурманск
- граница населенного пункта город Мурманск
- границы земельных участков
- границы зон с особыми условиями использования территории
- территории объектов культурного наследия

### Территориальные зоны

#### Жилые зоны

- Ж-1 Зона застройки многоквартирными многоквартирными домами
- Ж-2 Зона застройки среднетяжелыми жилыми домами блоковой застройки и многоквартирными домами
- Ж-3 Зона застройки индивидуальными жилыми домами и малоэтажными жилыми домами блоковой застройки
- Ж-4 Зона индивидуальной жилой застройки

#### Общественно-деловые зоны

- Ц-1 Зона делового, общественного и коммерческого назначения
- ЦИ-1 Зона общественно-деловая зона исторического центра города
- ЦЗ-1 Зона объектов здравоохранения
- ЦЗ-2 Зона объектов среднего и высшего профессионального образования
- ЦЗ-3 Зона объектов социального обеспечения и защиты
- ЦЗ-4 Зона объектов рекреационного назначения
- ЦЗ-5 Зона обслуживания объектов, необходимых для осуществления производственной и предпринимательской деятельности
- ЦЗ-6 Зона объектов рыночной и оптовой торговли
- ЦЗ-7 Зона объектов физкультуры и спорта

#### Производственные зоны, зоны инженерной и транспортной инфраструктуры

- П-1 Зона размещения производственных объектов I-II класса опасности
- П-2 Зона размещения производственных объектов III класса опасности
- П-3 Зона размещения производственных объектов IV-V класса опасности
- ПТ Производственно-транспортная зона
- И-1 Зона размещения объектов инженерной инфраструктуры
- Т-1 Зона размещения объектов транспортной инфраструктуры

#### Зоны сельскохозяйственного использования

- СХ-1 Зона, занятая объектами сельскохозяйственного назначения и предназначенная для ведения сельского хозяйства

#### Рекреационные зоны

- Р-1 Зеленые насаждения общего пользования (парки, скверы, бульвары)
- Р-2 Скверно-рекреационная зона
- Р-3 Городские леса
- Р-4 Сквер Семеновское

#### Зоны специального назначения

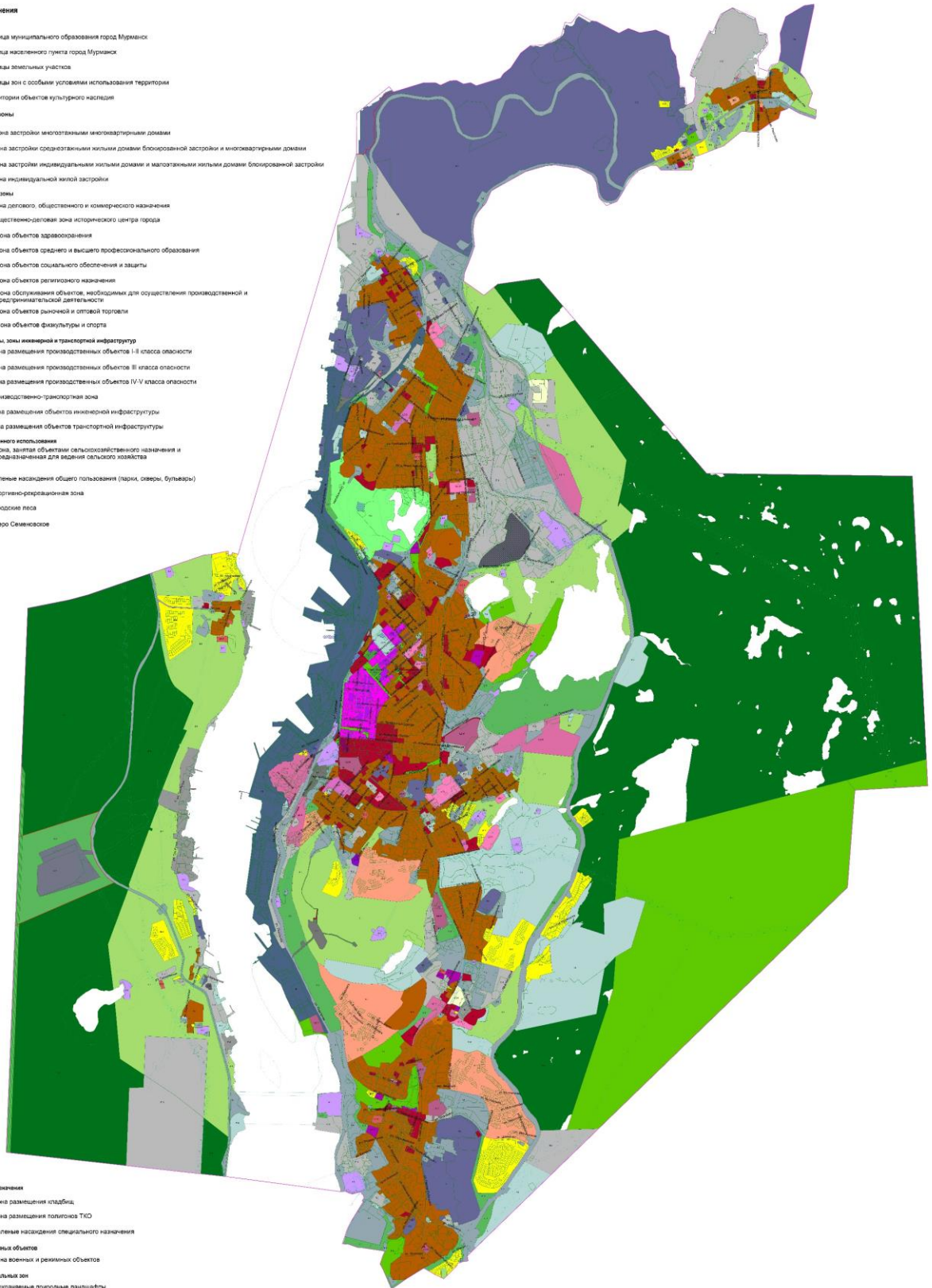
- С-1 Зона размещения кладбищ
- С-2 Зона размещения полигонов ТКО
- С-3 Зеленые насаждения специального назначения

#### Зоны военных и режимных объектов

- РО Зона военных и режимных объектов

#### Иные виды территориальных зон

- Л-1 Сохраняемые природные ландшафты



**ОПИСАНИЕ МЕСТОПОЛОЖЕНИЯ ГРАНИЦ**  
**Зона делового, общественного и коммерческого назначения (Ц-1)**

(наименование объекта, местоположение границ которого описано (далее - объект))

**Раздел 1**

<b>Сведения об объекте</b>		
<b>№ п/п</b>	<b>Характеристики объекта</b>	<b>Описание характеристик</b>
<b>1</b>	<b>2</b>	<b>3</b>
1	Местоположение объекта	Мурманская область, город Мурманск
2	Площадь объекта ± величина погрешности определения площади ( $P \pm \Delta P$ )	2 092 430 м <sup>2</sup> ±
3	Иные характеристики объекта	Вид объекта реестра границ: Территориальная зона



**Раздел 2**

**Сведения о местоположении границ объекта**

**1. Система координат** МСК-51

**2. Сведения о характерных точках границ объекта**

Обозначение характерных точек границ	Координаты, м		Метод определения координат характерной точки	Средняя квадратическая погрешность положения характерной точки (Мт), м	Описание обозначения точки на местности (при наличии)
	X	Y			
1	2	3	4	5	6
Ц-1(1)					
58	642 441,83	1 441 421,45		25,00	
2	642 433,81	1 441 524,06		25,00	
3	642 406,12	1 441 863,50		25,00	
4	642 396,26	1 441 974,98		25,00	
5	642 414,30	1 441 976,38		25,00	
6	642 672,36	1 441 996,48		25,00	
7	642 671,08	1 442 011,48		25,00	
8	642 649,61	1 442 262,39		25,00	
9	642 647,88	1 442 282,76		25,00	
10	642 638,86	1 442 280,66		25,00	
11	642 584,98	1 442 276,26		25,00	
12	642 583,67	1 442 298,88		25,00	
13	642 583,64	1 442 302,21		25,00	
14	642 582,90	1 442 332,32		25,00	
15	642 456,09	1 442 326,52		25,00	
16	642 440,26	1 442 332,78		25,00	
17	642 436,92	1 442 375,18		25,00	
18	642 432,54	1 442 430,58		25,00	
19	642 402,75	1 442 430,12		25,00	
20	642 385,46	1 442 430,00		25,00	
21	642 372,78	1 442 429,37		25,00	
22	642 356,90	1 442 428,79		25,00	
23	642 364,97	1 442 325,51		25,00	
24	642 364,99	1 442 325,52		25,00	
25	642 370,32	1 442 258,74		25,00	
26	642 340,15	1 442 259,03		25,00	
27	642 302,15	1 442 259,21		25,00	
28	642 171,46	1 442 260,04		25,00	
29	642 170,60	1 442 271,94		25,00	
30	642 175,12	1 442 281,09		25,00	
31	642 181,17	1 442 293,64		25,00	
32	642 109,40	1 442 336,56		25,00	
33	642 095,94	1 442 347,77		25,00	
34	642 086,66	1 442 361,52		25,00	
35	642 084,91	1 442 360,45		25,00	
36	642 075,69	1 442 374,07		25,00	
37	642 080,05	1 442 376,77		25,00	
38	642 073,05	1 442 387,27		25,00	
39	642 079,55	1 442 391,22		25,00	
40	642 067,22	1 442 410,48		25,00	
41	642 158,14	1 442 416,65		25,00	
42	642 152,82	1 442 475,55		25,00	
43	642 160,45	1 442 476,41		25,00	
44	642 164,90	1 442 477,20		25,00	
45	642 182,87	1 442 479,86		25,00	
46	642 182,59	1 442 485,05		25,00	

**Раздел 2**

**Сведения о местоположении границ объекта**

<b>1</b>	<b>2</b>	<b>3</b>	<b>4</b>	<b>5</b>	<b>6</b>
47	642 204,36	1 442 486,99		25,00	
48	642 211,91	1 442 487,58		25,00	
49	642 233,38	1 442 489,36		25,00	
50	642 244,53	1 442 482,96		25,00	
51	642 243,78	1 442 498,55		25,00	
52	642 237,36	1 442 495,50		25,00	
53	642 159,35	1 442 486,64		25,00	
54	642 147,99	1 442 485,61		25,00	
55	642 142,55	1 442 492,74		25,00	
56	642 141,32	1 442 509,61		25,00	
57	642 138,27	1 442 523,43		25,00	
58	642 131,53	1 442 526,96		25,00	
59	642 109,45	1 442 525,97		25,00	
60	642 101,25	1 442 525,04		25,00	
61	642 068,21	1 442 520,86		25,00	
62	642 031,75	1 442 518,21		25,00	
63	642 020,79	1 442 504,07		25,00	
64	642 021,08	1 442 435,20		25,00	
65	642 008,42	1 442 431,74		25,00	
66	641 939,09	1 442 457,23		25,00	
67	641 912,52	1 442 465,04		25,00	
68	641 901,18	1 442 468,68		25,00	
69	641 901,21	1 442 463,88		25,00	
70	641 881,96	1 442 465,41		25,00	
71	641 872,80	1 442 466,18		25,00	
72	641 854,00	1 442 352,33		25,00	
73	641 844,92	1 442 267,64		25,00	
74	641 963,98	1 442 265,62	—	25,00	—
123	642 039,28	1 442 261,50		25,00	
122	642 129,20	1 442 260,17		25,00	
77	642 130,32	1 442 240,24		25,00	
78	642 147,52	1 442 226,06		25,00	
79	642 150,03	1 442 221,13		25,00	
80	642 156,91	1 442 212,13		25,00	
81	642 169,56	1 442 201,66		25,00	
82	642 179,42	1 442 199,76		25,00	
83	642 191,16	1 442 190,08		25,00	
84	642 160,36	1 442 134,35		25,00	
85	642 158,90	1 442 133,16		25,00	
86	642 145,96	1 442 111,99		25,00	
87	642 114,31	1 442 138,92		25,00	
88	642 088,41	1 442 169,50		25,00	
89	642 065,74	1 442 150,83		25,00	
90	642 073,30	1 442 141,99		25,00	
91	642 071,57	1 442 140,54		25,00	
92	642 073,22	1 442 138,57		25,00	
93	642 059,16	1 442 126,56		25,00	
94	642 072,74	1 442 109,45		25,00	
95	642 055,19	1 442 095,89		25,00	
96	642 051,27	1 442 099,78		25,00	
97	642 045,86	1 442 095,17		25,00	
98	642 055,85	1 442 087,96		25,00	
99	642 112,22	1 442 047,64		25,00	
100	642 099,64	1 442 025,01		25,00	
101	642 088,11	1 442 004,12		25,00	

**Раздел 2**

**Сведения о местоположении границ объекта**

<b>1</b>	<b>2</b>	<b>3</b>	<b>4</b>	<b>5</b>	<b>6</b>
102	642 043,33	1 441 922,98		25,00	
103	642 038,63	1 441 908,94		25,00	
104	642 009,61	1 441 822,16		25,00	
105	641 982,82	1 441 857,31		25,00	
106	641 973,02	1 441 865,44		25,00	
107	641 963,22	1 441 873,74		25,00	
108	641 955,40	1 441 880,21		25,00	
109	641 952,07	1 441 876,42		25,00	
110	641 944,55	1 441 882,91		25,00	
111	641 920,01	1 441 854,50		25,00	
112	641 911,99	1 441 841,10		25,00	
113	641 906,38	1 441 832,21		25,00	
114	641 874,86	1 441 853,76		25,00	
115	641 868,62	1 441 844,69		25,00	
116	641 862,77	1 441 836,79		25,00	
117	641 858,39	1 441 831,01		25,00	
118	641 855,42	1 441 833,06		25,00	
119	641 823,82	1 441 794,80		25,00	
120	641 824,71	1 441 785,97		25,00	
121	641 839,06	1 441 780,79		25,00	
122	641 842,84	1 441 785,03	—	25,00	—
123	641 847,42	1 441 791,70		25,00	
124	641 852,61	1 441 790,01		25,00	
125	641 881,08	1 441 771,03		25,00	
126	641 883,39	1 441 756,10		25,00	
127	641 846,84	1 441 722,59		25,00	
128	641 820,71	1 441 698,54		25,00	
129	641 793,20	1 441 670,70		25,00	
130	641 668,32	1 441 574,44		25,00	
39	641 774,68	1 441 436,45		25,00	
38	641 821,98	1 441 413,06		25,00	
133	642 031,76	1 441 403,60		25,00	
134	642 042,14	1 441 403,47		25,00	
135	642 040,96	1 441 387,79		25,00	
136	642 038,78	1 441 358,11		25,00	
137	642 075,46	1 441 355,43		25,00	
138	642 077,22	1 441 385,97		25,00	
139	642 078,23	1 441 403,00		25,00	
140	642 108,35	1 441 402,61		25,00	
141	642 312,24	1 441 411,61		25,00	
58	642 441,83	1 441 421,45		25,00	
<b>Ц-1(2)</b>					
149	641 933,16	1 441 428,51		25,00	
143	641 971,07	1 441 427,81		25,00	
144	641 973,69	1 441 426,30		25,00	
145	641 972,98	1 441 418,06		25,00	
146	641 988,95	1 441 417,37		25,00	
153	641 988,96	1 441 417,37		25,00	
154	641 989,53	1 441 429,13	—	25,00	—
155	642 050,76	1 441 426,84		25,00	
156	642 050,58	1 441 416,80		25,00	
157	642 062,48	1 441 416,75		25,00	
158	642 062,48	1 441 420,13		25,00	
153	642 075,69	1 441 419,22		25,00	
154	642 075,80	1 441 419,21		25,00	

**Раздел 2**

<b>Сведения о местоположении границ объекта</b>					
<b>1</b>	<b>2</b>	<b>3</b>	<b>4</b>	<b>5</b>	<b>6</b>
160	642 077,17	1 441 419,11		25,00	
161	642 096,73	1 441 417,77		25,00	
162	642 112,03	1 441 419,94		25,00	
163	642 121,78	1 441 421,35		25,00	
164	642 123,72	1 441 421,63		25,00	
165	642 122,74	1 441 432,38		25,00	
166	642 122,34	1 441 579,04		25,00	
167	642 122,39	1 441 583,89		25,00	
168	642 122,52	1 441 677,22		25,00	
169	642 121,28	1 441 677,82		25,00	
170	642 121,53	1 441 683,45		25,00	
171	642 138,50	1 441 713,22		25,00	
172	642 140,83	1 441 717,30		25,00	
173	642 128,49	1 441 724,57		25,00	
174	642 117,93	1 441 726,27		25,00	
176	642 116,30	1 441 716,43		25,00	
177	642 098,13	1 441 723,67		25,00	
178	642 075,44	1 441 731,72		25,00	
179	642 075,03	1 441 731,79		25,00	
180	642 046,74	1 441 741,90		25,00	
175	642 037,80	1 441 746,47		25,00	
182	642 036,75	1 441 743,13		25,00	
183	642 035,30	1 441 743,59		25,00	
184	642 036,45	1 441 747,16		25,00	
185	641 982,20	1 441 774,84		25,00	
186	641 976,34	1 441 777,77		25,00	
181	641 946,10	1 441 785,52		25,00	
182	641 938,79	1 441 779,28	—	25,00	—
183	641 855,21	1 441 707,70		25,00	
184	641 848,67	1 441 701,81		25,00	
126	641 842,84	1 441 696,58		25,00	
127	641 829,64	1 441 684,74		25,00	
128	641 823,19	1 441 679,72		25,00	
188	641 824,44	1 441 678,56		25,00	
189	641 826,64	1 441 676,51		25,00	
190	641 848,60	1 441 665,19		25,00	
131	641 858,22	1 441 650,60		25,00	
132	641 864,53	1 441 637,22		25,00	
193	641 862,99	1 441 634,97		25,00	
194	641 862,83	1 441 634,75		25,00	
133	641 862,82	1 441 634,73		25,00	
134	641 865,01	1 441 629,34		25,00	
135	641 880,80	1 441 641,29		25,00	
198	641 897,85	1 441 624,59		25,00	
137	641 914,98	1 441 574,28		25,00	
200	641 921,98	1 441 552,52		25,00	
201	641 922,49	1 441 551,53		25,00	
139	641 922,73	1 441 551,09		25,00	
140	641 928,59	1 441 546,44		25,00	
204	641 936,23	1 441 522,70		25,00	
142	641 937,21	1 441 515,22		25,00	
143	641 935,93	1 441 470,12		25,00	
207	641 932,52	1 441 466,35		25,00	
208	641 930,36	1 441 461,78		25,00	
209	641 928,86	1 441 458,64		25,00	

**Раздел 2**

**Сведения о местоположении границ объекта**

<b>1</b>	<b>2</b>	<b>3</b>	<b>4</b>	<b>5</b>	<b>6</b>		
147	641 933,84	1 441 441,84	—	25,00	—		
148	641 933,41	1 441 440,92		25,00			
149	641 933,16	1 441 428,51		25,00			
<b>Ц-1(3)</b>							
212	644 502,02	1 439 333,41	—	25,00	—		
213	644 424,73	1 439 332,84		25,00			
214	644 425,00	1 439 323,83		25,00			
215	644 427,80	1 439 256,57		25,00			
216	644 428,53	1 439 226,47		25,00			
217	644 465,06	1 439 227,78		25,00			
218	644 464,27	1 439 252,80		25,00			
219	644 514,70	1 439 252,32		25,00			
220	644 513,25	1 439 312,34		25,00			
221	644 503,81	1 439 312,05		25,00			
212	644 502,02	1 439 333,41		25,00			
<b>Ц-1(4)</b>							
222	644 399,06	1 439 589,63	—	25,00	—		
223	644 364,34	1 439 588,37		25,00			
224	644 366,45	1 439 536,35		25,00			
225	644 376,57	1 439 536,58		25,00			
226	644 401,08	1 439 537,76		25,00			
222	644 399,06	1 439 589,63		25,00			
<b>Ц-1(5)</b>							
227	639 726,08	1 441 116,49	—	25,00	—		
228	639 624,05	1 441 105,24		25,00			
229	639 574,12	1 441 103,04		25,00			
230	639 567,08	1 441 052,37		25,00			
231	639 591,41	1 441 048,81		25,00			
232	639 596,40	1 441 090,48		25,00			
233	639 727,96	1 441 105,03		25,00			
227	639 726,08	1 441 116,49		25,00			
<b>Ц-1(6)</b>							
234	641 174,18	1 441 297,80	—	25,00	—		
235	641 162,29	1 441 291,63		25,00			
236	641 150,46	1 441 283,53		25,00			
237	641 141,53	1 441 274,46		25,00			
238	641 129,59	1 441 253,53		25,00			
239	641 165,15	1 441 207,09		25,00			
240	641 160,69	1 441 203,49		25,00			
241	641 172,75	1 441 186,58		25,00			
242	641 227,80	1 441 228,12		25,00			
234	641 174,18	1 441 297,80		25,00			
<b>Ц-1(7)</b>							
58	642 441,83	1 441 421,45		—		25,00	—
243	642 441,36	1 441 403,64	25,00				
244	642 383,26	1 441 358,63	25,00				
245	642 372,19	1 441 345,75	25,00				
246	642 393,71	1 441 324,03	25,00				
247	642 398,04	1 441 328,06	25,00				
248	642 436,11	1 441 360,30	25,00				
249	642 443,37	1 441 348,08	25,00				
250	642 465,58	1 441 362,94	25,00				
251	642 526,57	1 441 402,86	25,00				
252	642 527,55	1 441 403,53	25,00				
253	642 526,91	1 441 419,17	25,00				

**Раздел 2**

**Сведения о местоположении границ объекта**

<b>1</b>	<b>2</b>	<b>3</b>	<b>4</b>	<b>5</b>	<b>6</b>
58	642 441,83	1 441 421,45	—	25,00	—
<b>Ц-1(8)</b>					
254	641 048,38	1 441 504,96		25,00	
255	641 013,21	1 441 478,27		25,00	
256	641 022,03	1 441 466,63		25,00	
257	640 994,92	1 441 444,05		25,00	
258	641 010,06	1 441 424,31	—	25,00	—
259	641 056,70	1 441 385,33		25,00	
260	641 110,91	1 441 426,73		25,00	
254	641 048,38	1 441 504,96		25,00	
<b>Ц-1(9)</b>					
190	641 967,53	1 441 472,89		25,00	
191	641 970,97	1 441 476,86		25,00	
263	641 971,19	1 441 496,91		25,00	
264	641 969,70	1 441 498,38		25,00	
193	641 968,21	1 441 499,86		25,00	
266	641 952,44	1 441 500,04		25,00	
194	641 952,43	1 441 500,04	—	25,00	—
195	641 952,37	1 441 502,89		25,00	
187	641 950,79	1 441 502,91		25,00	
188	641 950,27	1 441 477,59		25,00	
271	641 951,94	1 441 473,22		25,00	
190	641 967,53	1 441 472,89		25,00	
<b>Ц-1(10)</b>					
272	641 493,98	1 441 802,17		25,00	
273	641 373,88	1 441 709,07		25,00	
164	641 338,90	1 441 681,86		25,00	
275	641 480,73	1 441 494,65		25,00	
276	641 490,28	1 441 501,50		25,00	
277	641 500,99	1 441 509,91		25,00	
278	641 548,43	1 441 547,14		25,00	
279	641 521,50	1 441 585,05		25,00	
280	641 531,68	1 441 598,00	—	25,00	—
281	641 543,95	1 441 607,58		25,00	
282	641 585,18	1 441 629,56		25,00	
283	641 591,99	1 441 626,09		25,00	
284	641 603,37	1 441 634,51		25,00	
285	641 607,33	1 441 637,43		25,00	
286	641 615,28	1 441 643,73		25,00	
272	641 493,98	1 441 802,17		25,00	
<b>Ц-1(11)</b>					
287	641 457,58	1 441 582,02		25,00	
288	641 442,41	1 441 563,23		25,00	
289	641 452,81	1 441 550,14		25,00	
290	641 457,09	1 441 553,34		25,00	
291	641 463,73	1 441 544,52		25,00	
292	641 459,57	1 441 541,38	—	25,00	—
293	641 461,67	1 441 538,79		25,00	
294	641 472,49	1 441 547,15		25,00	
295	641 477,85	1 441 551,31		25,00	
296	641 480,36	1 441 553,24		25,00	
287	641 457,58	1 441 582,02		25,00	
<b>Ц-1(12)</b>					
21	644 000,22	1 441 904,90		25,00	
298	644 003,99	1 441 897,08	—	25,00	—

**Раздел 2**

**Сведения о местоположении границ объекта**

<b>1</b>	<b>2</b>	<b>3</b>	<b>4</b>	<b>5</b>	<b>6</b>
299	644 028,52	1 441 846,46		25,00	
300	644 029,30	1 441 844,35		25,00	
301	643 886,34	1 441 777,47		25,00	
302	643 807,69	1 441 723,77		25,00	
303	643 802,29	1 441 730,82		25,00	
304	643 788,04	1 441 749,93		25,00	
305	643 762,64	1 441 782,95		25,00	
306	643 754,02	1 441 793,09		25,00	
307	643 726,51	1 441 770,95		25,00	
308	643 716,61	1 441 782,40		25,00	
309	643 715,62	1 441 783,30		25,00	
310	643 712,95	1 441 785,71		25,00	
311	643 700,60	1 441 796,86		25,00	
312	643 697,66	1 441 799,56		25,00	
313	643 644,96	1 441 847,77		25,00	
314	643 637,80	1 441 853,94		25,00	
315	643 559,06	1 441 763,75		25,00	
316	643 555,16	1 441 760,18		25,00	
317	643 521,45	1 441 723,09		25,00	
318	643 480,94	1 441 678,69		25,00	
319	643 476,53	1 441 673,48		25,00	
320	643 477,21	1 441 668,61		25,00	
321	643 468,82	1 441 655,39		25,00	
322	643 427,32	1 441 609,65		25,00	
323	643 465,68	1 441 574,64		25,00	
324	643 472,04	1 441 560,79		25,00	
325	643 488,13	1 441 569,58		25,00	
326	643 505,40	1 441 568,23	—	25,00	—
327	643 510,99	1 441 558,70		25,00	
328	643 542,02	1 441 575,50		25,00	
329	643 556,69	1 441 590,20		25,00	
330	643 582,89	1 441 607,31		25,00	
331	643 599,30	1 441 615,71		25,00	
332	643 607,50	1 441 621,50		25,00	
333	643 631,76	1 441 636,29		25,00	
334	643 636,66	1 441 639,68		25,00	
335	643 641,75	1 441 641,35		25,00	
336	643 719,76	1 441 727,45		25,00	
337	643 731,42	1 441 717,22		25,00	
338	643 736,49	1 441 712,77		25,00	
339	643 756,10	1 441 684,50		25,00	
340	643 759,06	1 441 686,40		25,00	
341	643 761,54	1 441 682,59		25,00	
342	643 763,96	1 441 678,90		25,00	
343	643 765,40	1 441 676,75		25,00	
344	643 769,74	1 441 678,98		25,00	
345	643 769,99	1 441 679,10		25,00	
346	643 787,26	1 441 687,86		25,00	
347	643 781,74	1 441 697,86		25,00	
348	643 783,16	1 441 699,35		25,00	
349	643 795,83	1 441 710,56		25,00	
350	643 830,71	1 441 734,30		25,00	
351	643 842,75	1 441 742,74		25,00	
352	643 848,22	1 441 746,66		25,00	
353	643 848,26	1 441 746,68		25,00	

**Раздел 2**

**Сведения о местоположении границ объекта**

1	2	3	4	5	6
354	643 861,48	1 441 756,16		25,00	
355	643 861,90	1 441 755,48		25,00	
356	643 873,63	1 441 763,73		25,00	
357	643 884,52	1 441 769,88		25,00	
358	643 903,27	1 441 778,23		25,00	
359	643 923,24	1 441 788,17		25,00	
360	643 938,98	1 441 792,41		25,00	
361	643 941,14	1 441 788,21		25,00	
362	643 942,23	1 441 788,87		25,00	
363	643 945,59	1 441 782,26		25,00	
364	643 951,25	1 441 785,09		25,00	
365	643 961,64	1 441 766,73		25,00	
366	643 967,35	1 441 769,42		25,00	
367	643 969,60	1 441 764,08		25,00	
368	644 050,36	1 441 803,90		25,00	
369	644 049,96	1 441 804,76		25,00	
370	644 128,91	1 441 843,52		25,00	
371	644 126,00	1 441 849,06		25,00	
372	644 100,80	1 441 840,70		25,00	
373	644 099,57	1 441 843,27		25,00	
374	644 096,19	1 441 841,47	—	25,00	—
375	644 090,81	1 441 841,27		25,00	
376	644 044,88	1 441 818,42		25,00	
377	644 033,72	1 441 841,27		25,00	
378	644 033,54	1 441 841,62		25,00	
379	644 037,82	1 441 843,94		25,00	
380	644 039,90	1 441 850,03		25,00	
381	644 048,02	1 441 874,73		25,00	
382	644 048,21	1 441 874,89		25,00	
383	644 057,77	1 441 880,65		25,00	
384	644 069,18	1 441 878,25		25,00	
385	644 072,10	1 441 877,41		25,00	
386	644 075,00	1 441 876,29		25,00	
387	644 079,80	1 441 874,49		25,00	
388	644 131,03	1 441 852,03		25,00	
389	644 140,68	1 441 857,73		25,00	
390	644 145,06	1 441 860,32		25,00	
391	644 131,28	1 441 866,77		25,00	
392	644 050,97	1 441 892,86		25,00	
21	644 000,22	1 441 904,90		25,00	
<b>Ц-1(13)</b>					
393	646 478,50	1 441 932,84		25,00	
394	646 363,62	1 441 914,75		25,00	
395	646 320,75	1 441 895,78		25,00	
396	646 320,23	1 441 874,98		25,00	
397	646 318,97	1 441 854,22		25,00	
398	646 362,19	1 441 754,12		25,00	
399	646 521,80	1 441 576,16		25,00	
400	646 533,13	1 441 586,01	—	25,00	—
401	646 539,13	1 441 592,24		25,00	
402	646 537,62	1 441 600,97		25,00	
403	646 545,00	1 441 609,67		25,00	
404	646 552,77	1 441 642,10		25,00	
405	646 552,63	1 441 646,56		25,00	
406	646 548,74	1 441 662,65		25,00	



**Раздел 2**

<b>Сведения о местоположении границ объекта</b>					
<b>1</b>	<b>2</b>	<b>3</b>	<b>4</b>	<b>5</b>	<b>6</b>
407	646 572,81	1 441 689,84		25,00	
408	646 576,08	1 441 686,80		25,00	
409	646 587,23	1 441 698,74		25,00	
410	646 592,32	1 441 693,75		25,00	
411	646 596,94	1 441 698,18		25,00	
412	646 593,59	1 441 701,61		25,00	
413	646 604,14	1 441 712,20		25,00	
414	646 608,69	1 441 716,77		25,00	
415	646 594,69	1 441 731,73		25,00	
416	646 587,31	1 441 723,75		25,00	
417	646 567,83	1 441 728,59		25,00	
418	646 556,06	1 441 726,92	—	25,00	—
419	646 546,74	1 441 736,77		25,00	
420	646 532,05	1 441 735,58		25,00	
421	646 531,12	1 441 736,53		25,00	
422	646 534,65	1 441 739,51		25,00	
423	646 518,25	1 441 757,73		25,00	
424	646 503,15	1 441 734,73		25,00	
425	646 489,10	1 441 750,06		25,00	
426	646 454,03	1 441 814,40		25,00	
427	646 470,36	1 441 905,68		25,00	
428	646 483,21	1 441 922,19		25,00	
393	646 478,50	1 441 932,84		25,00	
<b>Ц-1(14)</b>					
429	641 761,49	1 441 853,25		25,00	
430	641 753,77	1 441 846,64		25,00	
431	641 750,55	1 441 850,96		25,00	
432	641 740,03	1 441 847,69		25,00	
433	641 716,96	1 441 841,19		25,00	
434	641 709,20	1 441 839,56		25,00	
435	641 705,07	1 441 839,88		25,00	
436	641 701,62	1 441 800,88		25,00	
437	641 718,95	1 441 779,66		25,00	
438	641 755,35	1 441 740,12		25,00	
439	641 764,36	1 441 730,17	—	25,00	—
440	641 773,78	1 441 738,98		25,00	
441	641 801,81	1 441 765,22		25,00	
442	641 755,79	1 441 810,24		25,00	
443	641 754,07	1 441 810,19		25,00	
444	641 753,87	1 441 814,55		25,00	
445	641 784,40	1 441 806,73		25,00	
446	641 762,64	1 441 827,03		25,00	
447	641 758,63	1 441 840,66		25,00	
448	641 766,40	1 441 847,49		25,00	
429	641 761,49	1 441 853,25		25,00	
<b>Ц-1(15)</b>					
449	647 036,02	1 441 788,11		25,00	
450	647 001,03	1 441 744,10		25,00	
451	646 963,04	1 441 725,09		25,00	
452	646 963,43	1 441 705,06		25,00	
453	646 953,44	1 441 705,15	—	25,00	—
454	646 953,33	1 441 690,56		25,00	
455	646 959,45	1 441 690,41		25,00	
456	646 959,38	1 441 689,25		25,00	
457	646 963,16	1 441 689,13		25,00	

**Раздел 2**

**Сведения о местоположении границ объекта**

<b>1</b>	<b>2</b>	<b>3</b>	<b>4</b>	<b>5</b>	<b>6</b>
458	646 976,80	1 441 688,75		25,00	
459	646 977,00	1 441 701,48		25,00	
460	646 985,44	1 441 701,34		25,00	
461	646 985,23	1 441 688,50		25,00	
462	646 994,39	1 441 688,24		25,00	
463	647 030,06	1 441 687,11	—	25,00	—
464	647 039,05	1 441 706,12		25,00	
465	647 042,04	1 441 721,12		25,00	
466	647 036,02	1 441 776,11		25,00	
449	647 036,02	1 441 788,11		25,00	
<b>Ц-1(16)</b>					
467	641 299,45	1 442 519,49		25,00	
468	641 300,88	1 442 476,15		25,00	
469	641 298,02	1 442 228,53		25,00	
470	641 300,23	1 442 186,28		25,00	
471	641 319,58	1 442 073,65		25,00	
472	641 324,19	1 442 049,16		25,00	
473	641 333,80	1 442 021,19		25,00	
474	641 349,83	1 441 992,67		25,00	
475	641 378,01	1 441 951,89		25,00	
476	641 406,32	1 441 918,25		25,00	
477	641 445,39	1 441 866,62		25,00	
478	641 486,39	1 441 813,80		25,00	
479	641 505,06	1 441 827,61		25,00	
480	641 522,83	1 441 840,85		25,00	
481	641 515,56	1 441 850,22		25,00	
482	641 518,48	1 441 859,51		25,00	
483	641 502,72	1 441 879,62		25,00	
484	641 521,78	1 441 894,37		25,00	
485	641 518,83	1 441 898,07		25,00	
486	641 522,79	1 441 900,82		25,00	
487	641 514,50	1 441 911,38		25,00	
488	641 525,67	1 441 920,05		25,00	
489	641 530,51	1 441 919,57	—	25,00	—
490	641 545,03	1 441 930,85		25,00	
491	641 543,80	1 441 932,29		25,00	
492	641 549,68	1 441 940,48		25,00	
493	641 547,22	1 441 942,76		25,00	
494	641 546,52	1 441 951,61		25,00	
495	641 541,79	1 441 956,67		25,00	
496	641 542,41	1 441 957,94		25,00	
497	641 540,56	1 441 960,07		25,00	
498	641 541,59	1 441 961,20		25,00	
499	641 536,46	1 441 966,98		25,00	
500	641 539,86	1 441 970,07		25,00	
501	641 523,12	1 441 991,46		25,00	
502	641 529,74	1 441 996,44		25,00	
503	641 546,17	1 441 975,25		25,00	
504	641 554,35	1 441 981,39		25,00	
505	641 565,63	1 441 989,81		25,00	
506	641 564,24	1 441 991,53		25,00	
507	641 566,36	1 441 993,35		25,00	
508	641 565,53	1 441 994,39		25,00	
509	641 587,11	1 442 011,31		25,00	
510	641 579,97	1 442 019,99		25,00	

**Раздел 2**

<b>Сведения о местоположении границ объекта</b>					
<b>1</b>	<b>2</b>	<b>3</b>	<b>4</b>	<b>5</b>	<b>6</b>
511	641 584,92	1 442 023,83		25,00	
512	641 601,22	1 442 003,25		25,00	
513	641 606,12	1 441 996,99		25,00	
514	641 644,49	1 442 025,62		25,00	
515	641 647,67	1 442 023,10		25,00	
516	641 666,22	1 441 999,66		25,00	
517	641 689,32	1 441 972,67		25,00	
518	641 690,77	1 441 973,78		25,00	
519	641 699,83	1 441 962,08		25,00	
520	641 698,08	1 441 960,75		25,00	
521	641 721,70	1 441 931,51		25,00	
522	641 736,60	1 441 912,74		25,00	
523	641 772,55	1 441 867,43	—	25,00	—
524	641 781,85	1 441 877,74		25,00	
525	641 784,41	1 441 872,57		25,00	
526	641 800,38	1 441 889,30		25,00	
527	641 809,81	1 441 896,97		25,00	
528	641 815,85	1 441 900,61		25,00	
529	641 687,23	1 442 054,91		25,00	
530	641 687,38	1 442 055,02		25,00	
531	641 648,90	1 442 099,60		25,00	
532	641 606,23	1 442 152,68		25,00	
533	641 540,11	1 442 234,91		25,00	
534	641 343,39	1 442 472,86		25,00	
467	641 299,45	1 442 519,49		25,00	
<b>Ц-1(17)</b>					
248	641 515,95	1 442 137,18		25,00	
249	641 502,11	1 442 126,40		25,00	
250	641 497,20	1 442 122,66		25,00	
251	641 487,69	1 442 113,96		25,00	
252	641 448,60	1 442 082,37		25,00	
253	641 449,23	1 442 078,41		25,00	
254	641 454,64	1 442 072,42		25,00	
255	641 445,39	1 442 046,19		25,00	
256	641 435,14	1 442 035,35		25,00	
257	641 447,66	1 442 019,30		25,00	
258	641 449,65	1 442 020,84		25,00	
259	641 476,31	1 441 986,46		25,00	
237	641 482,18	1 441 979,13	—	25,00	—
548	641 519,85	1 442 007,80		25,00	
238	641 590,33	1 442 061,45		25,00	
239	641 585,53	1 442 070,05		25,00	
240	641 552,31	1 442 109,72		25,00	
241	641 549,74	1 442 112,80		25,00	
242	641 541,81	1 442 121,90		25,00	
243	641 540,81	1 442 122,18		25,00	
244	641 537,02	1 442 119,02		25,00	
245	641 533,24	1 442 123,54		25,00	
246	641 532,79	1 442 123,89		25,00	
247	641 528,89	1 442 120,78		25,00	
248	641 515,95	1 442 137,18		25,00	
<b>Ц-1(18)</b>					
559	646 727,27	1 441 859,99		25,00	
560	646 714,82	1 441 848,54	—	25,00	—
561	646 711,80	1 441 845,75		25,00	

**Раздел 2**

**Сведения о местоположении границ объекта**

<b>1</b>	<b>2</b>	<b>3</b>	<b>4</b>	<b>5</b>	<b>6</b>
562	646 687,35	1 441 823,43		25,00	
563	646 664,18	1 441 800,77		25,00	
564	646 684,86	1 441 778,45		25,00	
565	646 684,23	1 441 766,02		25,00	
566	646 704,78	1 441 767,42	—	25,00	—
567	646 751,45	1 441 809,93		25,00	
568	646 727,22	1 441 836,55		25,00	
569	646 732,27	1 441 841,15		25,00	
559	646 727,27	1 441 859,99		25,00	
<b>Ц-1(19)</b>					
570	637 167,47	1 442 077,47		25,00	
571	637 148,30	1 442 070,22		25,00	
572	637 148,54	1 442 069,57		25,00	
573	637 145,48	1 442 068,64		25,00	
574	637 141,67	1 442 067,37		25,00	
575	637 132,41	1 442 064,10		25,00	
576	637 134,57	1 442 057,57		25,00	
577	637 128,96	1 442 044,27		25,00	
578	637 125,39	1 442 035,83		25,00	
579	637 136,88	1 442 026,89		25,00	
580	637 136,22	1 442 022,48		25,00	
581	637 136,69	1 442 008,62	—	25,00	—
582	637 153,01	1 441 961,42		25,00	
583	637 178,46	1 441 970,87		25,00	
584	637 187,57	1 441 975,03		25,00	
585	637 188,72	1 441 977,81		25,00	
586	637 190,78	1 441 984,48		25,00	
587	637 189,03	1 442 010,59		25,00	
588	637 180,67	1 442 012,83		25,00	
589	637 177,76	1 442 028,53		25,00	
590	637 190,35	1 442 031,80		25,00	
591	637 177,32	1 442 066,55		25,00	
570	637 167,47	1 442 077,47		25,00	
<b>Ц-1(20)</b>					
592	641 811,99	1 442 135,98		25,00	
593	641 750,10	1 442 082,77		25,00	
594	641 759,88	1 442 070,82		25,00	
595	641 767,55	1 442 061,45		25,00	
596	641 763,15	1 442 057,86		25,00	
597	641 764,65	1 442 056,09		25,00	
598	641 763,33	1 442 054,96		25,00	
599	641 733,11	1 442 029,44		25,00	
600	641 789,71	1 441 960,46		25,00	
601	641 825,31	1 441 917,76	—	25,00	—
602	641 827,11	1 441 917,43		25,00	
603	641 853,94	1 441 940,78		25,00	
604	641 836,89	1 441 960,66		25,00	
605	641 840,55	1 441 963,52		25,00	
606	641 800,77	1 442 012,69		25,00	
607	641 808,65	1 442 019,04		25,00	
608	641 804,40	1 442 024,23		25,00	
609	641 864,62	1 442 072,78		25,00	
592	641 811,99	1 442 135,98		25,00	
<b>Ц-1(21)</b>					
610	645 127,28	1 442 263,85	—	25,00	—

**Раздел 2**

**Сведения о местоположении границ объекта**

<b>1</b>	<b>2</b>	<b>3</b>	<b>4</b>	<b>5</b>	<b>6</b>
611	645 062,02	1 442 232,16		25,00	
612	645 052,76	1 442 201,60		25,00	
613	645 051,35	1 442 194,73		25,00	
614	645 046,68	1 442 192,81		25,00	
615	645 040,02	1 442 190,13		25,00	
616	644 995,14	1 442 168,19		25,00	
617	644 986,04	1 442 158,67		25,00	
618	644 984,70	1 442 156,00		25,00	
619	644 961,69	1 442 130,73		25,00	
620	644 959,36	1 442 126,28		25,00	
621	644 931,59	1 442 096,25		25,00	
622	644 929,77	1 442 096,25		25,00	
623	644 922,49	1 442 092,71		25,00	
624	644 923,93	1 442 091,34		25,00	
625	644 922,46	1 442 089,25		25,00	
626	644 914,07	1 442 068,55		25,00	
627	644 922,08	1 442 061,42		25,00	
628	644 920,40	1 442 047,02		25,00	
629	644 889,65	1 442 012,70		25,00	
630	644 919,42	1 441 988,37		25,00	
631	644 918,31	1 441 981,47	—	25,00	—
632	644 924,25	1 441 980,54		25,00	
633	644 996,05	1 441 912,16		25,00	
634	645 015,45	1 441 909,92		25,00	
635	645 022,06	1 441 916,34		25,00	
636	645 062,39	1 441 956,77		25,00	
637	645 091,24	1 441 980,69		25,00	
638	645 097,57	1 441 980,09		25,00	
639	645 100,85	1 441 979,78		25,00	
640	645 107,13	1 441 998,14		25,00	
641	645 106,99	1 442 025,43		25,00	
642	645 114,28	1 442 033,16		25,00	
643	645 144,94	1 442 043,79		25,00	
644	645 182,18	1 442 057,28		25,00	
645	645 167,57	1 442 103,95		25,00	
646	645 201,73	1 442 122,20		25,00	
647	645 196,48	1 442 136,55		25,00	
648	645 181,31	1 442 172,09		25,00	
649	645 158,92	1 442 224,56		25,00	
650	645 143,65	1 442 259,87		25,00	
610	645 127,28	1 442 263,85		25,00	
<b>Ц-1(22)</b>					
368	636 668,43	1 442 337,46		25,00	
367	636 612,59	1 442 318,65		25,00	
366	636 604,45	1 442 315,72		25,00	
654	636 590,08	1 442 310,15		25,00	
655	636 609,50	1 442 257,35		25,00	
656	636 567,67	1 442 236,65		25,00	
657	636 590,75	1 442 164,79	—	25,00	—
658	636 589,13	1 442 134,26		25,00	
659	636 588,24	1 442 077,32		25,00	
660	636 604,62	1 442 074,93		25,00	
661	636 622,58	1 442 146,99		25,00	
662	636 616,28	1 442 175,28		25,00	
663	636 616,78	1 442 194,45		25,00	

**Раздел 2**

**Сведения о местоположении границ объекта**

<b>1</b>	<b>2</b>	<b>3</b>	<b>4</b>	<b>5</b>	<b>6</b>
664	636 623,66	1 442 209,00		25,00	
665	636 653,57	1 442 228,52		25,00	
666	636 669,39	1 442 243,43		25,00	
667	636 677,11	1 442 260,59		25,00	
668	636 677,34	1 442 273,85		25,00	
669	636 708,84	1 442 289,93	—	25,00	—
670	636 704,28	1 442 296,92		25,00	
671	636 693,98	1 442 309,27		25,00	
672	636 683,55	1 442 324,57		25,00	
368	636 668,43	1 442 337,46		25,00	
<b>Ц-1(23)</b>					
673	644 809,91	1 442 061,28		25,00	
674	644 797,18	1 442 047,25		25,00	
675	644 784,80	1 442 033,28		25,00	
676	644 782,68	1 442 030,87		25,00	
677	644 773,12	1 442 019,70		25,00	
678	644 762,86	1 442 008,80		25,00	
679	644 764,07	1 441 998,84		25,00	
680	644 794,27	1 441 972,64	—	25,00	—
681	644 801,66	1 441 971,15		25,00	
682	644 804,19	1 441 971,46		25,00	
683	644 811,71	1 441 979,84		25,00	
684	644 825,37	1 441 996,03		25,00	
685	644 838,60	1 442 010,87		25,00	
686	644 844,68	1 442 029,54		25,00	
673	644 809,91	1 442 061,28		25,00	
<b>Ц-1(24)</b>					
687	649 610,85	1 442 067,23		25,00	
688	649 599,51	1 442 051,27		25,00	
689	649 602,28	1 442 049,26		25,00	
690	649 586,26	1 442 024,38		25,00	
691	649 590,37	1 442 021,12		25,00	
692	649 586,64	1 442 015,08		25,00	
693	649 568,12	1 442 024,82		25,00	
694	649 534,08	1 441 966,27		25,00	
695	649 568,62	1 441 947,89		25,00	
696	649 606,45	1 441 927,00		25,00	
697	649 612,69	1 441 923,69		25,00	
698	649 617,83	1 441 921,01		25,00	
699	649 618,57	1 441 920,62		25,00	
700	649 621,41	1 441 918,36		25,00	
701	649 652,77	1 441 976,72	—	25,00	—
702	649 661,06	1 441 971,46		25,00	
703	649 685,62	1 441 954,64		25,00	
704	649 703,71	1 441 942,61		25,00	
66	649 740,42	1 441 997,11		25,00	
155	649 704,04	1 442 024,95		25,00	
154	649 693,74	1 442 032,05		25,00	
708	649 687,86	1 442 024,72		25,00	
709	649 683,82	1 442 019,02		25,00	
710	649 675,78	1 442 024,20		25,00	
711	649 673,39	1 442 025,81		25,00	
712	649 664,04	1 442 032,15		25,00	
713	649 661,56	1 442 032,41		25,00	
687	649 610,85	1 442 067,23		25,00	

**Раздел 2**

**Сведения о местоположении границ объекта**

1	2	3	4	5	6
<b>Ц-1(25)</b>					
714	644 436,57	1 442 158,38		25,00	
715	644 421,13	1 442 141,60		25,00	
716	644 396,89	1 442 113,94		25,00	
717	644 399,65	1 442 108,42		25,00	
718	644 352,78	1 442 056,22		25,00	
719	644 344,62	1 442 047,21		25,00	
720	644 390,53	1 442 006,09		25,00	
721	644 400,55	1 442 016,04		25,00	
722	644 406,93	1 442 010,45		25,00	
723	644 429,68	1 442 037,60		25,00	
724	644 440,82	1 442 041,98		25,00	
725	644 446,65	1 442 045,39	—	25,00	—
726	644 460,28	1 442 058,88		25,00	
727	644 468,32	1 442 064,23		25,00	
728	644 472,84	1 442 073,53		25,00	
729	644 486,26	1 442 088,54		25,00	
730	644 491,36	1 442 094,29		25,00	
731	644 482,95	1 442 101,64		25,00	
732	644 479,12	1 442 104,84		25,00	
733	644 467,52	1 442 112,40		25,00	
734	644 460,16	1 442 118,84		25,00	
735	644 468,68	1 442 129,96		25,00	
714	644 436,57	1 442 158,38		25,00	
<b>Ц-1(26)</b>					
736	641 902,82	1 442 083,94		25,00	
737	641 875,75	1 442 063,68		25,00	
738	641 885,08	1 442 051,97		25,00	
739	641 889,56	1 442 055,84		25,00	
740	641 894,59	1 442 057,90	—	25,00	—
741	641 903,14	1 442 065,01		25,00	
742	641 902,41	1 442 065,92		25,00	
743	641 911,42	1 442 073,26		25,00	
736	641 902,82	1 442 083,94		25,00	
<b>Ц-1(27)</b>					
744	644 220,58	1 442 155,51		25,00	
14	644 150,41	1 442 076,63		25,00	
746	644 157,33	1 442 070,49		25,00	
747	644 165,17	1 442 063,39		25,00	
748	644 179,86	1 442 050,29		25,00	
749	644 211,82	1 442 018,87	—	25,00	—
750	644 217,49	1 442 024,87		25,00	
751	644 221,23	1 442 021,74		25,00	
752	644 280,85	1 442 085,89		25,00	
753	644 288,84	1 442 095,94		25,00	
744	644 220,58	1 442 155,51		25,00	
<b>Ц-1(28)</b>					
754	641 985,31	1 442 149,76		25,00	
755	641 945,34	1 442 115,72		25,00	
756	641 962,60	1 442 093,05		25,00	
757	641 996,36	1 442 120,91	—	25,00	—
758	642 004,23	1 442 127,40		25,00	
754	641 985,31	1 442 149,76		25,00	
<b>Ц-1(29)</b>					
759	649 406,68	1 442 258,41	—	25,00	—

**Раздел 2**

**Сведения о местоположении границ объекта**

<b>1</b>	<b>2</b>	<b>3</b>	<b>4</b>	<b>5</b>	<b>6</b>
760	649 387,05	1 442 229,25		25,00	
761	649 361,54	1 442 186,92		25,00	
762	649 306,52	1 442 219,94		25,00	
763	649 297,77	1 442 205,68		25,00	
764	649 294,79	1 442 207,64		25,00	
765	649 271,15	1 442 168,73		25,00	
766	649 268,41	1 442 164,22		25,00	
767	649 294,98	1 442 148,28		25,00	
768	649 305,07	1 442 142,54		25,00	
769	649 311,02	1 442 144,50		25,00	
770	649 326,78	1 442 134,93		25,00	
771	649 329,72	1 442 133,15		25,00	
772	649 334,22	1 442 109,91		25,00	
773	649 339,08	1 442 107,03		25,00	
774	649 343,09	1 442 104,66		25,00	
775	649 373,98	1 442 086,37		25,00	
776	649 387,83	1 442 078,18		25,00	
777	649 390,36	1 442 067,76		25,00	
778	649 431,18	1 442 042,77		25,00	
779	649 450,62	1 442 030,90	—	25,00	—
780	649 462,31	1 442 050,15		25,00	
781	649 439,97	1 442 063,76		25,00	
782	649 458,57	1 442 093,50		25,00	
783	649 480,13	1 442 127,70		25,00	
784	649 457,44	1 442 142,33		25,00	
785	649 425,78	1 442 162,74		25,00	
786	649 426,68	1 442 164,13		25,00	
787	649 406,72	1 442 177,13		25,00	
788	649 406,11	1 442 176,09		25,00	
789	649 392,33	1 442 185,31		25,00	
790	649 388,97	1 442 187,56		25,00	
791	649 394,67	1 442 196,15		25,00	
792	649 421,63	1 442 178,37		25,00	
793	649 439,83	1 442 206,58		25,00	
794	649 441,45	1 442 208,87		25,00	
795	649 452,25	1 442 226,77		25,00	
796	649 427,02	1 442 244,29		25,00	
759	649 406,68	1 442 258,41		25,00	
<b>Ц-1(30)</b>					
797	641 935,35	1 442 200,04		25,00	
798	641 903,11	1 442 189,55		25,00	
799	641 897,23	1 442 186,79		25,00	
800	641 881,85	1 442 172,86		25,00	
801	641 885,39	1 442 168,32		25,00	
802	641 875,78	1 442 160,35	—	25,00	—
803	641 880,38	1 442 155,10		25,00	
804	641 895,68	1 442 154,32		25,00	
805	641 913,18	1 442 168,66		25,00	
806	641 938,36	1 442 186,23		25,00	
797	641 935,35	1 442 200,04		25,00	
<b>Ц-1(31)</b>					
807	647 910,43	1 442 182,40		25,00	
808	647 861,42	1 442 144,48		25,00	
809	647 893,68	1 442 102,47	—	25,00	—
810	647 924,82	1 442 126,38		25,00	



**Раздел 2**

**Сведения о местоположении границ объекта**

1	2	3	4	5	6
811	647 920,84	1 442 131,37		25,00	
812	647 937,40	1 442 145,23		25,00	
813	647 930,30	1 442 156,18	—	25,00	—
807	647 910,43	1 442 182,40		25,00	
Ц-1(32)					
814	636 359,31	1 442 364,29		25,00	
815	636 351,91	1 442 357,41		25,00	
816	636 340,85	1 442 349,23		25,00	
817	636 301,77	1 442 340,34		25,00	
818	636 305,49	1 442 329,95		25,00	
819	636 292,65	1 442 325,87		25,00	
820	636 306,65	1 442 288,54		25,00	
821	636 313,57	1 442 290,97	—	25,00	—
822	636 355,19	1 442 305,59		25,00	
823	636 347,18	1 442 324,51		25,00	
824	636 359,25	1 442 329,50		25,00	
825	636 357,62	1 442 333,69		25,00	
826	636 369,41	1 442 338,55		25,00	
814	636 359,31	1 442 364,29		25,00	
Ц-1(33)					
827	643 039,25	1 442 356,36		25,00	
828	643 003,99	1 442 309,47		25,00	
829	643 009,45	1 442 304,88		25,00	
830	643 021,25	1 442 306,94		25,00	
831	643 022,47	1 442 303,25		25,00	
832	643 026,93	1 442 300,00		25,00	
833	643 037,07	1 442 295,35		25,00	
834	643 040,63	1 442 296,01		25,00	
835	643 046,98	1 442 301,38	—	25,00	—
836	643 047,92	1 442 300,69		25,00	
837	643 052,09	1 442 305,71		25,00	
838	643 074,80	1 442 286,91		25,00	
839	643 079,63	1 442 272,61		25,00	
840	643 079,71	1 442 236,41		25,00	
841	643 089,06	1 442 246,45		25,00	
842	643 121,09	1 442 284,86		25,00	
827	643 039,25	1 442 356,36		25,00	
Ц-1(34)					
843	637 169,23	1 442 446,66		25,00	
844	637 105,46	1 442 422,78		25,00	
845	637 107,42	1 442 417,16		25,00	
846	637 087,35	1 442 410,32		25,00	
847	637 086,93	1 442 411,49		25,00	
848	637 081,30	1 442 409,56		25,00	
849	637 081,12	1 442 408,92		25,00	
850	637 084,33	1 442 400,23		25,00	
851	637 087,85	1 442 390,65	—	25,00	—
852	637 096,25	1 442 393,70		25,00	
853	637 102,93	1 442 376,36		25,00	
854	637 106,02	1 442 372,56		25,00	
855	637 113,35	1 442 376,64		25,00	
856	637 125,84	1 442 377,59		25,00	
857	637 137,32	1 442 348,29		25,00	
858	637 153,47	1 442 353,94		25,00	
859	637 162,59	1 442 356,92		25,00	

**Раздел 2**

**Сведения о местоположении границ объекта**

1	2	3	4	5	6
860	637 162,46	1 442 357,35		25,00	
861	637 168,16	1 442 359,54		25,00	
862	637 168,86	1 442 358,40		25,00	
863	637 172,85	1 442 353,81		25,00	
864	637 173,30	1 442 353,04		25,00	
865	637 190,99	1 442 362,92		25,00	
866	637 200,42	1 442 369,08	—	25,00	—
867	637 205,11	1 442 372,19		25,00	
868	637 180,95	1 442 417,99		25,00	
869	637 173,55	1 442 420,42		25,00	
870	637 174,35	1 442 430,90		25,00	
843	637 169,23	1 442 446,66		25,00	
<b>Ц-1(35)</b>					
871	643 261,94	1 442 430,16		25,00	
872	643 205,50	1 442 363,61		25,00	
873	643 209,74	1 442 359,10		25,00	
874	643 212,04	1 442 354,67		25,00	
875	643 211,98	1 442 347,53		25,00	
876	643 205,95	1 442 347,55		25,00	
877	643 204,28	1 442 339,21		25,00	
878	643 203,79	1 442 332,30		25,00	
879	643 203,55	1 442 329,26		25,00	
880	643 201,81	1 442 319,40		25,00	
881	643 196,16	1 442 296,99		25,00	
882	643 196,91	1 442 294,62	—	25,00	—
883	643 240,21	1 442 276,27		25,00	
884	643 247,66	1 442 282,16		25,00	
885	643 250,87	1 442 278,44		25,00	
886	643 257,38	1 442 278,29		25,00	
887	643 269,74	1 442 284,60		25,00	
888	643 296,54	1 442 310,60		25,00	
889	643 339,96	1 442 340,48		25,00	
890	643 319,88	1 442 362,51		25,00	
891	643 328,99	1 442 370,01		25,00	
892	643 267,26	1 442 426,14		25,00	
871	643 261,94	1 442 430,16		25,00	
<b>Ц-1(36)</b>					
893	637 041,23	1 442 481,58		25,00	
894	637 025,58	1 442 479,43		25,00	
895	637 012,94	1 442 474,65		25,00	
896	637 006,04	1 442 472,03		25,00	
897	637 007,67	1 442 468,01		25,00	
898	637 014,18	1 442 451,93		25,00	
899	637 011,60	1 442 450,96		25,00	
900	637 003,74	1 442 449,50		25,00	
901	636 968,56	1 442 436,55		25,00	
902	636 968,58	1 442 423,49	—	25,00	—
903	636 977,89	1 442 398,58		25,00	
904	636 980,64	1 442 390,37		25,00	
312	637 049,35	1 442 412,84		25,00	
311	637 050,86	1 442 409,06		25,00	
907	637 072,19	1 442 417,67		25,00	
908	637 070,32	1 442 422,91		25,00	
909	637 068,04	1 442 430,73		25,00	
910	637 067,83	1 442 431,30		25,00	

**Раздел 2**

<b>Сведения о местоположении границ объекта</b>					
<b>1</b>	<b>2</b>	<b>3</b>	<b>4</b>	<b>5</b>	<b>6</b>
911	637 065,81	1 442 436,68	—	25,00	—
912	637 064,74	1 442 436,31		25,00	
913	637 054,95	1 442 463,56		25,00	
914	637 048,97	1 442 477,62		25,00	
915	637 043,81	1 442 481,08		25,00	
893	637 041,23	1 442 481,58		25,00	
<b>Ц-1(37)</b>					
364	636 558,38	1 442 400,98	—	25,00	—
363	636 574,01	1 442 406,42		25,00	
362	636 579,18	1 442 408,29		25,00	
361	636 638,63	1 442 429,35		25,00	
920	636 644,49	1 442 431,31		25,00	
921	636 644,55	1 442 431,32		25,00	
922	636 639,44	1 442 446,03		25,00	
923	636 624,57	1 442 488,83		25,00	
924	636 630,26	1 442 487,57		25,00	
925	636 629,55	1 442 499,77		25,00	
926	636 616,38	1 442 539,83		25,00	
927	636 617,61	1 442 574,13		25,00	
928	636 609,28	1 442 593,15		25,00	
929	636 598,32	1 442 597,19		25,00	
930	636 594,43	1 442 640,13		25,00	
931	636 570,61	1 442 721,28		25,00	
932	636 566,58	1 442 734,47		25,00	
933	636 566,13	1 442 761,62		25,00	
934	636 566,87	1 442 776,29		25,00	
935	636 567,29	1 442 799,16		25,00	
936	636 564,47	1 442 799,16		25,00	
937	636 564,48	1 442 801,96		25,00	
938	636 539,08	1 442 802,33		25,00	
939	636 539,29	1 442 814,67		25,00	
940	636 534,48	1 442 814,80		25,00	
941	636 532,89	1 442 859,14		25,00	
942	636 530,93	1 442 867,91		25,00	
943	636 523,41	1 442 867,84		25,00	
944	636 470,64	1 442 867,30		25,00	
945	636 457,79	1 442 859,91		25,00	
946	636 451,07	1 442 856,04		25,00	
947	636 435,47	1 442 847,03		25,00	
948	636 446,44	1 442 810,15		25,00	
949	636 438,13	1 442 808,21		25,00	
950	636 431,48	1 442 807,46		25,00	
951	636 408,76	1 442 802,80		25,00	
952	636 406,35	1 442 795,88	25,00		
953	636 388,49	1 442 792,15	25,00		
954	636 379,90	1 442 787,84	25,00		
955	636 371,52	1 442 785,93	25,00		
956	636 367,51	1 442 778,38	25,00		
957	636 363,15	1 442 775,67	25,00		
958	636 342,23	1 442 770,25	25,00		
959	636 335,64	1 442 770,81	25,00		
960	636 328,61	1 442 773,91	25,00		
961	636 321,25	1 442 773,28	25,00		
962	636 318,21	1 442 770,95	25,00		
963	636 319,18	1 442 764,14	25,00		

**Раздел 2**

**Сведения о местоположении границ объекта**

<b>1</b>	<b>2</b>	<b>3</b>	<b>4</b>	<b>5</b>	<b>6</b>
964	636 308,54	1 442 762,40		25,00	
965	636 307,65	1 442 769,35		25,00	
966	636 302,32	1 442 767,96		25,00	
967	636 299,17	1 442 772,01		25,00	
968	636 250,32	1 442 764,84		25,00	
969	636 250,01	1 442 756,90		25,00	
970	636 244,95	1 442 751,70		25,00	
971	636 242,47	1 442 758,96		25,00	
972	636 144,06	1 442 738,25		25,00	
973	636 162,53	1 442 682,02		25,00	
974	636 168,43	1 442 664,03		25,00	
975	636 176,18	1 442 642,66		25,00	
976	636 180,71	1 442 629,70		25,00	
977	636 343,46	1 442 688,38		25,00	
978	636 347,41	1 442 676,27		25,00	
979	636 347,51	1 442 676,29		25,00	
980	636 363,62	1 442 626,97		25,00	
981	636 368,44	1 442 613,29	—	25,00	—
982	636 385,48	1 442 618,80		25,00	
983	636 391,47	1 442 601,59		25,00	
984	636 404,89	1 442 605,54		25,00	
985	636 410,16	1 442 602,37		25,00	
986	636 410,56	1 442 597,48		25,00	
987	636 424,84	1 442 589,84		25,00	
988	636 428,02	1 442 592,00		25,00	
989	636 438,68	1 442 585,80		25,00	
990	636 441,68	1 442 578,66		25,00	
991	636 471,27	1 442 590,83		25,00	
992	636 473,70	1 442 583,58		25,00	
993	636 480,32	1 442 585,87		25,00	
994	636 491,81	1 442 590,68		25,00	
995	636 558,38	1 442 401,00		25,00	
996	636 561,07	1 442 401,91		25,00	
364	636 558,38	1 442 400,98		25,00	
<b>Ц-1(38)</b>					
997	644 670,11	1 442 575,47		25,00	
998	644 592,95	1 442 566,73		25,00	
999	644 578,50	1 442 555,56		25,00	
1000	644 435,99	1 442 399,88		25,00	
1001	644 437,33	1 442 398,56		25,00	
1002	644 568,42	1 442 279,62		25,00	
1003	644 580,11	1 442 292,77		25,00	
1004	644 688,04	1 442 403,88		25,00	
1005	644 725,32	1 442 445,62		25,00	
1006	644 694,74	1 442 473,82		25,00	
1007	644 698,13	1 442 477,51	—	25,00	—
1008	644 721,37	1 442 502,67		25,00	
1009	644 723,16	1 442 501,34		25,00	
1010	644 727,11	1 442 503,43		25,00	
1011	644 740,64	1 442 491,18		25,00	
1012	644 731,47	1 442 482,09		25,00	
1013	644 751,72	1 442 463,41		25,00	
1014	644 761,50	1 442 473,77		25,00	
1015	644 764,26	1 442 476,85		25,00	
1016	644 773,53	1 442 486,73		25,00	

**Раздел 2**

<b>Сведения о местоположении границ объекта</b>					
<b>1</b>	<b>2</b>	<b>3</b>	<b>4</b>	<b>5</b>	<b>6</b>
1017	644 680,73	1 442 566,73		25,00	
997	644 670,11	1 442 575,47	—	25,00	—
<b>Ц-1(39)</b>					
1018	649 485,23	1 442 356,06		25,00	
1019	649 433,48	1 442 282,73		25,00	
1020	649 462,54	1 442 261,96		25,00	
1021	649 541,93	1 442 207,57		25,00	
1022	649 550,42	1 442 220,46		25,00	
1023	649 568,49	1 442 247,08		25,00	
1024	649 547,56	1 442 260,83		25,00	
1025	649 554,11	1 442 271,30		25,00	
1026	649 546,27	1 442 276,56		25,00	
1027	649 544,79	1 442 274,81	—	25,00	—
1028	649 535,98	1 442 272,48		25,00	
1029	649 511,75	1 442 288,30		25,00	
1030	649 506,53	1 442 290,51		25,00	
1031	649 488,78	1 442 302,06		25,00	
1032	649 483,20	1 442 305,58		25,00	
1033	649 507,05	1 442 340,02		25,00	
1034	649 491,60	1 442 351,64		25,00	
1018	649 485,23	1 442 356,06		25,00	
<b>Ц-1(40)</b>					
1035	643 538,12	1 442 425,98		25,00	
1036	643 530,37	1 442 417,11		25,00	
1037	643 527,95	1 442 419,23		25,00	
1038	643 487,12	1 442 372,55		25,00	
1039	643 460,29	1 442 395,73		25,00	
1040	643 457,02	1 442 391,80		25,00	
1041	643 425,64	1 442 356,51		25,00	
1042	643 423,55	1 442 347,30		25,00	
1043	643 423,64	1 442 347,21		25,00	
1044	643 453,37	1 442 321,59		25,00	
1045	643 459,39	1 442 328,58		25,00	
1046	643 487,99	1 442 360,43		25,00	
1047	643 490,18	1 442 363,03		25,00	
1048	643 490,42	1 442 363,34	—	25,00	—
1049	643 495,34	1 442 359,22		25,00	
1050	643 526,27	1 442 331,41		25,00	
1051	643 529,88	1 442 328,20		25,00	
1052	643 532,91	1 442 325,58		25,00	
1053	643 542,23	1 442 336,16		25,00	
1054	643 556,92	1 442 352,55		25,00	
1055	643 564,43	1 442 361,06		25,00	
1056	643 558,04	1 442 366,73		25,00	
1057	643 537,46	1 442 385,24		25,00	
1058	643 557,24	1 442 407,82		25,00	
1059	643 543,59	1 442 419,89		25,00	
1060	643 538,21	1 442 424,57		25,00	
1035	643 538,12	1 442 425,98		25,00	
<b>Ц-1(41)</b>					
1061	634 985,42	1 442 647,27		25,00	
1062	634 974,96	1 442 640,97		25,00	
1063	634 925,40	1 442 620,08	—	25,00	—
1064	634 923,14	1 442 615,34		25,00	
1065	634 940,42	1 442 572,75		25,00	

**Раздел 2**

**Сведения о местоположении границ объекта**

1	2	3	4	5	6		
1066	634 916,34	1 442 561,55	—	25,00	—		
1067	634 937,97	1 442 478,41		25,00			
1068	634 950,57	1 442 498,24		25,00			
1069	634 989,96	1 442 559,09		25,00			
1070	635 008,16	1 442 566,13		25,00			
1071	634 979,39	1 442 636,73		25,00			
1072	634 987,78	1 442 642,26		25,00			
1061	634 985,42	1 442 647,27		25,00			
Ц-1(42)							
1073	637 305,03	1 442 528,15	—	25,00	—		
1074	637 279,58	1 442 502,00		25,00			
1075	637 284,43	1 442 495,03		25,00			
1076	637 288,20	1 442 488,63		25,00			
1077	637 291,61	1 442 481,89		25,00			
1078	637 282,83	1 442 448,94		25,00			
1079	637 286,03	1 442 442,30		25,00			
1080	637 339,28	1 442 441,57		25,00			
1081	637 342,69	1 442 457,70		25,00			
1082	637 343,13	1 442 469,36		25,00			
1083	637 354,45	1 442 483,01		25,00			
1084	637 319,44	1 442 515,43		25,00			
1085	637 310,83	1 442 523,40		25,00			
1073	637 305,03	1 442 528,15		25,00			
Ц-1(43)							
1086	647 810,28	1 442 467,05		—		25,00	—
1087	647 773,29	1 442 438,15	25,00				
1088	647 767,90	1 442 433,95	25,00				
1089	647 764,94	1 442 431,62	25,00				
1090	647 757,97	1 442 426,28	25,00				
1091	647 753,15	1 442 422,56	25,00				
1092	647 737,80	1 442 410,96	25,00				
1093	647 830,63	1 442 295,08	25,00				
1094	647 838,74	1 442 301,71	25,00				
1095	647 848,28	1 442 309,39	25,00				
1096	647 903,39	1 442 353,76	25,00				
1097	647 884,01	1 442 379,18	25,00				
1098	647 868,43	1 442 366,75	25,00				
1099	647 863,25	1 442 373,22	25,00				
1100	647 857,65	1 442 380,90	25,00				
1101	647 863,97	1 442 394,21	25,00				
1102	647 850,20	1 442 411,85	25,00				
1103	647 838,08	1 442 427,40	25,00				
1104	647 821,56	1 442 448,28	25,00				
1105	647 823,60	1 442 449,78	25,00				
1106	647 820,45	1 442 453,86	25,00				
1086	647 810,28	1 442 467,05	25,00				
Ц-1(44)							
248	637 866,60	1 442 730,82	—	25,00	—		
247	637 852,12	1 442 719,45		25,00			
246	637 824,38	1 442 700,61		25,00			
245	637 792,44	1 442 682,09		25,00			
244	637 754,93	1 442 664,51		25,00			
243	637 707,91	1 442 650,14		25,00			
242	637 674,24	1 442 642,77		25,00			
241	637 635,10	1 442 637,94		25,00			

**Раздел 2**

**Сведения о местоположении границ объекта**

1	2	3	4	5	6
240	637 603,29	1 442 637,58		25,00	
1116	637 602,91	1 442 613,53		25,00	
1117	637 602,90	1 442 613,01		25,00	
1118	637 681,48	1 442 517,50		25,00	
1119	637 692,43	1 442 504,21		25,00	
1120	637 757,97	1 442 454,47	—	25,00	—
251	637 936,21	1 442 658,75		25,00	
250	637 904,87	1 442 691,20		25,00	
249	637 883,69	1 442 713,13		25,00	
248	637 866,60	1 442 730,82		25,00	
<b>Ц-1(45)</b>					
1124	643 357,64	1 442 379,42		25,00	
1125	643 415,09	1 442 436,09		25,00	
1126	643 389,92	1 442 463,17		25,00	
1127	643 417,79	1 442 495,20		25,00	
1128	643 432,50	1 442 501,76		25,00	
1129	643 469,65	1 442 472,00		25,00	
1130	643 452,55	1 442 451,29		25,00	
1131	643 464,25	1 442 441,23		25,00	
1132	643 481,59	1 442 461,17		25,00	
1133	643 568,13	1 442 561,10		25,00	
260	643 577,17	1 442 569,80		25,00	
299	643 547,58	1 442 622,76		25,00	
298	643 537,81	1 442 633,68		25,00	
1137	643 508,88	1 442 653,06		25,00	
1138	643 473,38	1 442 676,16		25,00	
1139	643 437,22	1 442 634,12		25,00	
1140	643 425,83	1 442 620,89	—	25,00	—
1141	643 403,03	1 442 594,39		25,00	
1142	643 374,91	1 442 561,71		25,00	
1143	643 369,08	1 442 554,93		25,00	
1144	643 276,46	1 442 447,26		25,00	
1145	643 281,97	1 442 443,69		25,00	
1146	643 283,76	1 442 444,11		25,00	
1147	643 285,21	1 442 443,83		25,00	
1148	643 288,47	1 442 441,12		25,00	
1149	643 304,15	1 442 426,59		25,00	
1150	643 306,33	1 442 424,90		25,00	
1151	643 308,77	1 442 423,71		25,00	
1152	643 312,43	1 442 422,73		25,00	
1153	643 348,39	1 442 382,90		25,00	
1154	643 352,91	1 442 379,67		25,00	
1124	643 357,64	1 442 379,42		25,00	
<b>Ц-1(46)</b>					
1155	649 726,69	1 442 410,37		25,00	
1156	649 708,42	1 442 382,90		25,00	
1157	649 724,08	1 442 372,94		25,00	
1158	649 719,10	1 442 365,57		25,00	
1159	649 694,32	1 442 328,84		25,00	
1160	649 726,79	1 442 306,85	—	25,00	—
1161	649 731,51	1 442 303,53		25,00	
1162	649 747,46	1 442 292,31		25,00	
1163	649 756,04	1 442 304,96		25,00	
1164	649 772,01	1 442 330,12		25,00	
1165	649 776,93	1 442 337,50		25,00	

**Раздел 2**

**Сведения о местоположении границ объекта**

<b>1</b>	<b>2</b>	<b>3</b>	<b>4</b>	<b>5</b>	<b>6</b>		
1166	649 785,54	1 442 340,80	—	25,00	—		
1167	649 796,56	1 442 363,91		25,00			
1155	649 726,69	1 442 410,37		25,00			
<b>Ц-1(47)</b>							
1168	643 218,62	1 442 512,79	—	25,00	—		
1169	643 215,12	1 442 507,57		25,00			
1170	643 212,04	1 442 510,16		25,00			
1171	643 191,18	1 442 486,52		25,00			
1172	643 232,91	1 442 440,19		25,00			
1173	643 241,97	1 442 431,52		25,00			
1174	643 270,13	1 442 464,10		25,00			
1168	643 218,62	1 442 512,79		25,00			
<b>Ц-1(48)</b>							
1175	635 965,85	1 442 705,95	—	25,00	—		
1176	635 957,83	1 442 703,45		25,00			
1177	635 939,95	1 442 696,44		25,00			
1178	635 909,05	1 442 684,32		25,00			
1179	635 922,20	1 442 649,73		25,00			
1180	635 921,93	1 442 635,45		25,00			
1181	635 936,32	1 442 597,74		25,00			
1182	635 942,50	1 442 581,59		25,00			
1183	635 947,35	1 442 568,06		25,00			
1184	635 956,46	1 442 546,62		25,00			
1185	636 040,98	1 442 577,26		25,00			
1186	636 031,81	1 442 596,59		25,00			
1187	635 977,86	1 442 686,04		25,00			
1175	635 965,85	1 442 705,95		25,00			
<b>Ц-1(49)</b>							
1188	637 343,35	1 442 551,82	—	25,00	—		
1189	637 388,95	1 442 584,58		25,00			
1190	637 391,59	1 442 594,10		25,00			
1191	637 383,52	1 442 601,22		25,00			
1192	637 406,86	1 442 637,85		25,00			
1193	637 410,26	1 442 642,93		25,00			
1194	637 425,59	1 442 666,16		25,00			
1195	637 428,63	1 442 674,35		25,00			
266	637 349,48	1 442 694,24		25,00			
1197	637 339,70	1 442 650,91		25,00			
1198	637 319,20	1 442 560,12		25,00			
1199	637 328,10	1 442 557,17		25,00			
1200	637 333,42	1 442 554,41		25,00			
1201	637 338,35	1 442 553,07		25,00			
1188	637 343,35	1 442 551,82		25,00			
<b>Ц-1(50)</b>							
260	643 577,17	1 442 569,80		—		25,00	—
1202	643 611,25	1 442 511,12				25,00	
179	643 659,90	1 442 460,20	25,00				
178	643 720,70	1 442 527,24	25,00				
1205	643 715,01	1 442 532,33	25,00				
1206	643 712,55	1 442 534,59	25,00				
1207	643 707,80	1 442 538,92	25,00				
1208	643 691,10	1 442 551,87	25,00				
1209	643 682,35	1 442 549,99	25,00				
1210	643 679,26	1 442 549,79	25,00				
1211	643 676,51	1 442 550,77	25,00				



**Раздел 2**

**Сведения о местоположении границ объекта**

<b>1</b>	<b>2</b>	<b>3</b>	<b>4</b>	<b>5</b>	<b>6</b>
1212	643 648,66	1 442 574,79		25,00	
1213	643 648,78	1 442 577,86		25,00	
1214	643 643,54	1 442 585,04		25,00	
1215	643 638,49	1 442 587,83		25,00	
1216	643 629,84	1 442 586,79		25,00	
266	643 626,58	1 442 591,07		25,00	
265	643 605,47	1 442 581,92	—	25,00	—
264	643 589,23	1 442 575,20		25,00	
263	643 587,92	1 442 574,63		25,00	
262	643 586,63	1 442 574,07		25,00	
261	643 584,95	1 442 573,34		25,00	
260	643 577,17	1 442 569,80		25,00	
<b>Ц-1(51)</b>					
153	643 855,18	1 442 529,86		25,00	
152	643 850,65	1 442 524,48		25,00	
151	643 841,89	1 442 514,69		25,00	
150	643 851,26	1 442 506,26		25,00	
149	643 844,75	1 442 499,03		25,00	
148	643 848,14	1 442 495,98	—	25,00	—
1229	643 863,36	1 442 482,10		25,00	
156	643 881,29	1 442 502,11		25,00	
155	643 875,51	1 442 507,26		25,00	
154	643 877,40	1 442 509,39		25,00	
153	643 855,18	1 442 529,86		25,00	
<b>Ц-1(52)</b>					
1233	641 453,75	1 442 647,63		25,00	
1234	641 374,12	1 442 642,74		25,00	
1235	641 375,12	1 442 628,67		25,00	
1236	641 375,48	1 442 623,35		25,00	
1237	641 375,56	1 442 622,27		25,00	
1238	641 376,96	1 442 603,22		25,00	
1239	641 350,13	1 442 588,54		25,00	
1240	641 359,10	1 442 575,54	—	25,00	—
1241	641 382,32	1 442 541,95		25,00	
1242	641 385,04	1 442 550,97		25,00	
1243	641 389,24	1 442 564,85		25,00	
1244	641 426,02	1 442 598,09		25,00	
1245	641 463,61	1 442 604,60		25,00	
1246	641 455,71	1 442 624,29		25,00	
1233	641 453,75	1 442 647,63		25,00	
<b>Ц-1(53)</b>					
1247	642 943,75	1 442 548,63		25,00	
1248	642 939,45	1 442 543,68		25,00	
1249	642 938,69	1 442 538,06		25,00	
1250	642 952,15	1 442 526,12		25,00	
1251	642 960,09	1 442 519,49		25,00	
1252	642 967,43	1 442 527,96	—	25,00	—
1253	642 970,74	1 442 533,07		25,00	
1254	642 956,13	1 442 544,77		25,00	
1255	642 946,03	1 442 547,55		25,00	
1247	642 943,75	1 442 548,63		25,00	
<b>Ц-1(54)</b>					
1256	647 064,00	1 442 854,13		25,00	
1257	647 063,45	1 442 847,35	—	25,00	—
1258	647 062,25	1 442 831,38		25,00	

## Раздел 2

Сведения о местоположении границ объекта					
1	2	3	4	5	6
1259	647 060,34	1 442 797,72		25,00	
1260	647 059,62	1 442 774,60		25,00	
1261	647 036,58	1 442 774,21		25,00	
1262	646 979,31	1 442 777,02		25,00	
1263	646 941,89	1 442 745,81		25,00	
1264	646 940,00	1 442 716,95		25,00	
1265	646 939,25	1 442 705,68		25,00	
1266	646 938,99	1 442 699,50		25,00	
1267	646 938,87	1 442 696,46		25,00	
1268	646 974,34	1 442 694,05		25,00	
1269	647 007,50	1 442 691,56		25,00	
1270	647 007,02	1 442 680,97		25,00	
1271	647 006,74	1 442 675,44		25,00	
1272	647 005,86	1 442 648,99		25,00	
1273	646 975,16	1 442 650,89		25,00	
1274	646 961,60	1 442 651,78		25,00	
1275	646 955,53	1 442 652,16		25,00	
1276	646 943,27	1 442 652,86		25,00	
1277	646 926,58	1 442 653,90		25,00	
1278	646 925,58	1 442 622,83		25,00	
1279	646 925,17	1 442 608,75		25,00	
1280	646 919,24	1 442 609,24		25,00	
1281	646 918,18	1 442 581,91		25,00	
1282	646 918,47	1 442 562,45		25,00	
1283	646 916,09	1 442 515,14		25,00	
1284	646 905,92	1 442 515,72		25,00	
1285	646 904,98	1 442 487,66		25,00	
1286	646 908,05	1 442 484,85	—	25,00	—
1287	646 923,48	1 442 476,97		25,00	
1288	646 941,50	1 442 475,80		25,00	
1289	647 026,01	1 442 474,36		25,00	
1290	647 057,51	1 442 484,15		25,00	
1291	647 078,23	1 442 482,66		25,00	
1292	647 102,83	1 442 481,02		25,00	
1293	647 134,15	1 442 479,31		25,00	
1294	647 159,61	1 442 478,35		25,00	
1295	647 160,33	1 442 486,82		25,00	
1296	647 168,78	1 442 486,39		25,00	
1297	647 169,25	1 442 498,67		25,00	
1298	647 169,51	1 442 505,69		25,00	
1299	647 171,03	1 442 546,07		25,00	
1300	647 165,86	1 442 546,41		25,00	
1301	647 141,95	1 442 547,98		25,00	
1302	647 119,34	1 442 548,82		25,00	
1303	647 107,57	1 442 549,23		25,00	
1304	647 079,69	1 442 552,97		25,00	
1305	647 057,65	1 442 556,03		25,00	
1306	647 048,21	1 442 556,73		25,00	
1307	647 054,94	1 442 623,52		25,00	
1308	647 059,71	1 442 687,64		25,00	
1309	647 067,62	1 442 688,07		25,00	
1310	647 076,13	1 442 688,56		25,00	
1311	647 179,82	1 442 680,16		25,00	
1312	647 180,09	1 442 682,09		25,00	
1313	647 180,02	1 442 696,35		25,00	

**Раздел 2**

<b>Сведения о местоположении границ объекта</b>							
<b>1</b>	<b>2</b>	<b>3</b>	<b>4</b>	<b>5</b>	<b>6</b>		
1314	647 181,80	1 442 722,28	—	25,00	—		
1315	647 185,18	1 442 788,85		25,00			
1316	647 188,35	1 442 845,71		25,00			
1317	647 098,89	1 442 851,25		25,00			
1256	647 064,00	1 442 854,13		25,00			
<b>Ц-1(55)</b>							
1318	646 555,60	1 442 534,24	—	25,00	—		
1319	646 554,90	1 442 490,34		25,00			
1320	646 642,43	1 442 488,03		25,00			
1321	646 642,90	1 442 517,05		25,00			
1322	646 659,88	1 442 530,66		25,00			
1318	646 555,60	1 442 534,24		25,00			
<b>Ц-1(56)</b>							
1323	645 857,01	1 442 786,78	—	25,00	—		
1324	645 734,59	1 442 769,77		25,00			
1325	645 674,97	1 442 745,31		25,00			
1326	645 678,05	1 442 738,85		25,00			
1327	645 679,43	1 442 735,88		25,00			
1328	645 595,21	1 442 700,14		25,00			
1329	645 592,90	1 442 699,16		25,00			
1330	645 585,14	1 442 696,30		25,00			
1331	645 508,53	1 442 668,05		25,00			
1332	645 510,27	1 442 665,22		25,00			
1333	645 542,27	1 442 613,37		25,00			
1334	645 544,62	1 442 609,57		25,00			
1335	645 551,96	1 442 613,95		25,00			
1336	645 553,90	1 442 615,11		25,00			
1337	645 705,01	1 442 705,55		25,00			
1338	645 714,27	1 442 688,04		25,00			
1339	645 732,75	1 442 697,18		25,00			
1340	645 771,96	1 442 724,01		25,00			
1341	645 843,06	1 442 780,74		25,00			
1323	645 857,01	1 442 786,78		25,00			
<b>Ц-1(57)</b>							
1342	641 277,61	1 442 840,55		—		25,00	—
1343	641 257,20	1 442 816,27				25,00	
1344	641 269,12	1 442 807,09	25,00				
1345	641 263,06	1 442 799,35	25,00				
1346	641 293,22	1 442 775,05	25,00				
1347	641 266,83	1 442 741,73	25,00				
1348	641 245,12	1 442 714,32	25,00				
1349	641 240,09	1 442 708,16	25,00				
1350	641 268,91	1 442 689,01	25,00				
1351	641 291,24	1 442 688,04	25,00				
1352	641 366,81	1 442 785,66	25,00				
1353	641 357,88	1 442 792,89	25,00				
1354	641 349,90	1 442 799,20	25,00				
1355	641 348,09	1 442 796,85	25,00				
1356	641 315,94	1 442 821,65	25,00				
1357	641 292,06	1 442 836,40	25,00				
1358	641 288,55	1 442 838,46	25,00				
1359	641 286,07	1 442 834,67	25,00				
1342	641 277,61	1 442 840,55	25,00				
<b>Ц-1(58)</b>							
1360	643 155,76	1 442 901,90	—		25,00	—	

**Раздел 2**

**Сведения о местоположении границ объекта**

1	2	3	4	5	6
1361	643 143,77	1 442 887,71		25,00	
1362	643 139,36	1 442 880,10		25,00	
1363	643 121,14	1 442 857,06		25,00	
1364	643 104,22	1 442 831,29		25,00	
1365	643 140,44	1 442 797,80		25,00	
1366	643 170,22	1 442 776,56		25,00	
1367	643 175,68	1 442 772,17		25,00	
1368	643 179,59	1 442 768,61		25,00	
1369	643 192,77	1 442 757,31		25,00	
1370	643 181,13	1 442 744,64		25,00	
1371	643 187,91	1 442 738,43		25,00	
1372	643 195,71	1 442 730,02		25,00	
1373	643 224,79	1 442 704,52		25,00	
1374	643 235,57	1 442 716,14	—	25,00	—
1375	643 268,46	1 442 716,07		25,00	
1376	643 275,22	1 442 723,42		25,00	
1377	643 284,60	1 442 715,35		25,00	
1378	643 297,45	1 442 704,51		25,00	
1379	643 321,85	1 442 683,66		25,00	
1380	643 363,08	1 442 727,93		25,00	
1381	643 370,56	1 442 735,96		25,00	
1382	643 369,65	1 442 746,34		25,00	
1383	643 370,90	1 442 761,52		25,00	
1384	643 250,99	1 442 839,75		25,00	
1385	643 251,43	1 442 840,37		25,00	
1360	643 155,76	1 442 901,90		25,00	
<b>Ц-1(59)</b>					
334	634 436,61	1 442 953,85		25,00	
333	634 440,74	1 442 952,83		25,00	
332	634 472,39	1 442 920,65		25,00	
331	634 478,04	1 442 918,51		25,00	
330	634 489,56	1 442 906,44		25,00	
329	634 491,76	1 442 902,54		25,00	
328	634 492,46	1 442 897,79		25,00	
327	634 491,96	1 442 893,02		25,00	
326	634 488,53	1 442 887,24		25,00	
325	634 485,03	1 442 883,55		25,00	
324	634 480,52	1 442 879,26		25,00	
323	634 468,11	1 442 879,10		25,00	
322	634 464,88	1 442 882,21	—	25,00	—
321	634 452,72	1 442 893,95		25,00	
320	634 435,33	1 442 877,49		25,00	
319	634 447,08	1 442 864,86		25,00	
318	634 450,31	1 442 861,37		25,00	
317	634 423,79	1 442 835,38		25,00	
1404	634 449,49	1 442 839,25		25,00	
1405	634 496,17	1 442 879,81		25,00	
1406	634 496,18	1 442 879,83		25,00	
1407	634 508,75	1 442 895,28		25,00	
1408	634 444,92	1 442 959,84		25,00	
334	634 436,61	1 442 953,85		25,00	
<b>Ц-1(60)</b>					
1409	640 985,70	1 442 877,59		25,00	
1410	640 955,50	1 442 876,57	—	25,00	—
1411	640 928,10	1 442 825,31		25,00	

**Раздел 2**

<b>Сведения о местоположении границ объекта</b>					
<b>1</b>	<b>2</b>	<b>3</b>	<b>4</b>	<b>5</b>	<b>6</b>
1412	640 955,56	1 442 811,41		25,00	
1413	641 035,86	1 442 752,78		25,00	
1414	641 064,68	1 442 790,41		25,00	
1415	641 056,19	1 442 797,14		25,00	
1416	641 063,44	1 442 806,69		25,00	
1417	641 068,40	1 442 813,13		25,00	
1418	641 074,88	1 442 820,72		25,00	
1419	641 104,79	1 442 797,91		25,00	
1420	641 128,07	1 442 810,89		25,00	
1421	641 134,46	1 442 826,18		25,00	
1422	641 136,12	1 442 842,66		25,00	
1423	641 146,46	1 442 858,21		25,00	
1424	641 137,99	1 442 864,61	—	25,00	—
1425	641 132,84	1 442 857,95		25,00	
1426	641 100,90	1 442 868,33		25,00	
120	641 094,87	1 442 863,96		25,00	
119	641 072,30	1 442 822,51		25,00	
118	641 062,89	1 442 811,05		25,00	
136	641 052,79	1 442 818,71		25,00	
1431	641 050,98	1 442 816,19		25,00	
1432	641 024,64	1 442 836,25		25,00	
1433	641 005,23	1 442 849,83		25,00	
1434	640 994,01	1 442 855,36		25,00	
1409	640 985,70	1 442 877,59		25,00	
<b>Ц-1(61)</b>					
1435	644 639,24	1 442 946,90		25,00	
1436	644 619,30	1 442 944,12		25,00	
1437	644 466,16	1 442 865,55		25,00	
1438	644 441,81	1 442 860,78		25,00	
1439	644 369,26	1 442 826,22		25,00	
1440	644 368,78	1 442 822,97		25,00	
1441	644 369,41	1 442 778,23		25,00	
1442	644 362,81	1 442 760,77		25,00	
1443	644 345,15	1 442 763,22		25,00	
1444	644 344,38	1 442 757,67		25,00	
1445	644 360,79	1 442 755,47		25,00	
1446	644 357,67	1 442 746,59		25,00	
1447	644 370,24	1 442 745,04		25,00	
1448	644 475,11	1 442 730,83		25,00	
1449	644 501,74	1 442 716,09		25,00	
1450	644 505,42	1 442 722,75	—	25,00	—
1451	644 505,52	1 442 722,69		25,00	
1452	644 512,68	1 442 743,56		25,00	
1453	644 514,93	1 442 750,17		25,00	
1454	644 510,54	1 442 763,44		25,00	
1455	644 496,30	1 442 806,99		25,00	
1456	644 508,59	1 442 810,90		25,00	
1457	644 525,44	1 442 809,98		25,00	
1458	644 521,19	1 442 823,86		25,00	
1459	644 593,50	1 442 853,29		25,00	
1460	644 617,35	1 442 830,91		25,00	
1461	644 643,54	1 442 858,85		25,00	
1462	644 668,16	1 442 885,62		25,00	
1463	644 681,04	1 442 899,95		25,00	
1464	644 655,38	1 442 925,92		25,00	

**Раздел 2**

**Сведения о местоположении границ объекта**

<b>1</b>	<b>2</b>	<b>3</b>	<b>4</b>	<b>5</b>	<b>6</b>
1435	644 639,24	1 442 946,90	—	25,00	—
<b>Ц-1(62)</b>					
47	648 951,11	1 442 772,18		25,00	
46	648 915,24	1 442 736,64		25,00	
45	648 840,40	1 442 712,04		25,00	
44	648 835,36	1 442 710,36		25,00	
43	648 815,34	1 442 723,53		25,00	
93	648 808,58	1 442 726,50		25,00	
92	648 790,07	1 442 739,01		25,00	
91	648 786,68	1 442 740,20		25,00	
90	648 783,03	1 442 734,90		25,00	
89	648 776,79	1 442 738,92		25,00	
88	648 772,08	1 442 741,96		25,00	
87	648 760,09	1 442 734,76		25,00	
86	648 754,35	1 442 731,27		25,00	
1478	648 766,45	1 442 722,86		25,00	
1479	648 779,90	1 442 713,72		25,00	
1480	648 819,05	1 442 687,25	—	25,00	—
1481	648 853,92	1 442 666,55		25,00	
1482	648 857,97	1 442 670,47		25,00	
1483	648 860,18	1 442 676,45		25,00	
1484	648 866,10	1 442 689,41		25,00	
1485	648 872,83	1 442 691,53		25,00	
1486	648 876,18	1 442 675,39		25,00	
1487	648 889,77	1 442 682,58		25,00	
1488	648 897,64	1 442 682,86		25,00	
1489	648 923,89	1 442 684,15		25,00	
1490	648 951,37	1 442 686,99		25,00	
1491	648 958,41	1 442 687,72		25,00	
1492	648 979,25	1 442 688,96		25,00	
1493	648 980,98	1 442 691,81		25,00	
1494	649 012,24	1 442 743,18		25,00	
1495	648 972,12	1 442 764,37		25,00	
47	648 951,11	1 442 772,18		25,00	
<b>Ц-1(63)</b>					
1496	647 831,72	1 442 805,35		25,00	
1497	647 766,84	1 442 778,82		25,00	
1498	647 712,88	1 442 756,76		25,00	
1499	647 701,80	1 442 752,77		25,00	
1500	647 708,27	1 442 737,02	—	25,00	—
1501	647 774,15	1 442 757,34		25,00	
1502	647 841,55	1 442 782,36		25,00	
1496	647 831,72	1 442 805,35		25,00	
<b>Ц-1(64)</b>					
1503	641 324,21	1 442 952,36		25,00	
1504	641 294,42	1 442 915,21		25,00	
1505	641 297,11	1 442 912,96		25,00	
1506	641 328,38	1 442 888,75	—	25,00	—
1507	641 352,88	1 442 912,62		25,00	
1503	641 324,21	1 442 952,36		25,00	
<b>Ц-1(65)</b>					
1508	645 153,45	1 443 141,82		25,00	
1509	645 146,85	1 443 055,29		25,00	
1510	645 114,69	1 442 981,97	—	25,00	—
1511	645 097,08	1 442 970,39		25,00	

**Раздел 2**

**Сведения о местоположении границ объекта**

1	2	3	4	5	6
1512	645 193,41	1 442 862,32		25,00	
1513	645 198,71	1 442 866,81		25,00	
1514	645 223,57	1 442 875,45		25,00	
1515	645 235,77	1 442 877,70		25,00	
1516	645 246,44	1 442 881,12		25,00	
1517	645 249,15	1 442 889,39		25,00	
1518	645 284,38	1 442 888,36		25,00	
1519	645 285,83	1 443 001,58	—	25,00	—
1520	645 274,66	1 443 023,66		25,00	
1521	645 260,86	1 443 067,24		25,00	
1522	645 260,72	1 443 090,49		25,00	
1523	645 187,56	1 443 139,68		25,00	
1524	645 161,63	1 443 141,05		25,00	
1508	645 153,45	1 443 141,82		25,00	
<b>Ц-1(66)</b>					
1525	646 279,52	1 443 095,97		25,00	
1526	646 273,78	1 443 041,25		25,00	
1527	646 286,60	1 443 040,48		25,00	
1528	646 299,31	1 443 040,08		25,00	
1529	646 343,02	1 443 042,82		25,00	
1530	646 371,40	1 443 040,89		25,00	
1531	646 371,59	1 443 044,11		25,00	
1532	646 383,00	1 443 034,17		25,00	
1533	646 379,79	1 443 006,24		25,00	
1534	646 378,85	1 442 992,99		25,00	
1535	646 378,18	1 442 983,43		25,00	
1536	646 373,67	1 442 935,92		25,00	
1537	646 373,59	1 442 934,82		25,00	
1538	646 373,25	1 442 931,08		25,00	
1539	646 372,35	1 442 918,09		25,00	
1540	646 423,47	1 442 914,47		25,00	
1541	646 478,22	1 442 910,60	—	25,00	—
1542	646 477,55	1 442 926,53		25,00	
1543	646 481,24	1 442 974,45		25,00	
1544	646 486,84	1 443 047,17		25,00	
1545	646 487,51	1 443 055,81		25,00	
124	646 489,52	1 443 082,06		25,00	
140	646 487,47	1 443 082,10		25,00	
139	646 478,98	1 443 082,31		25,00	
138	646 462,03	1 443 082,73		25,00	
137	646 455,49	1 443 083,17		25,00	
136	646 388,86	1 443 087,86		25,00	
135	646 374,51	1 443 088,47		25,00	
134	646 351,11	1 443 090,21		25,00	
133	646 298,07	1 443 093,76		25,00	
132	646 290,74	1 443 094,85		25,00	
1525	646 279,52	1 443 095,97		25,00	
<b>Ц-1(67)</b>					
1556	643 311,35	1 443 021,56		25,00	
1557	643 270,04	1 443 020,94		25,00	
1558	643 316,33	1 442 985,35		25,00	
1559	643 339,36	1 442 980,16	—	25,00	—
1560	643 351,78	1 442 998,87		25,00	
1561	643 347,22	1 442 999,97		25,00	
1562	643 357,66	1 443 014,64		25,00	

**Раздел 2**

**Сведения о местоположении границ объекта**

<b>1</b>	<b>2</b>	<b>3</b>	<b>4</b>	<b>5</b>	<b>6</b>		
1563	643 316,79	1 443 020,74	—	25,00	—		
1556	643 311,35	1 443 021,56		25,00			
<b>Ц-1(68)</b>							
270	638 275,89	1 443 168,66	—	25,00	—		
269	638 281,92	1 443 155,67		25,00			
268	638 285,37	1 443 152,01		25,00			
267	638 297,29	1 443 141,21		25,00			
266	638 334,92	1 443 085,52		25,00			
1569	638 336,69	1 443 086,72		25,00			
1570	638 349,88	1 443 095,61		25,00			
1571	638 362,98	1 443 076,70		25,00			
1572	638 389,54	1 443 059,21		25,00			
1573	638 426,40	1 443 079,77		25,00			
1574	638 443,76	1 443 089,46		25,00			
1575	638 432,73	1 443 109,25		25,00			
1576	638 483,37	1 443 130,06		25,00			
1577	638 474,91	1 443 147,94		25,00			
1578	638 467,73	1 443 166,38		25,00			
1579	638 461,25	1 443 185,43		25,00			
1580	638 441,29	1 443 173,53		25,00			
1581	638 441,37	1 443 168,75		25,00			
1582	638 418,57	1 443 155,06		25,00			
1583	638 418,90	1 443 151,23		25,00			
1584	638 400,78	1 443 146,10		25,00			
1585	638 395,23	1 443 156,08		25,00			
1586	638 391,18	1 443 153,80		25,00			
1587	638 388,67	1 443 158,27		25,00			
1588	638 380,82	1 443 157,49		25,00			
1589	638 368,16	1 443 183,02		25,00			
1590	638 358,42	1 443 202,66		25,00			
1591	638 351,56	1 443 214,14		25,00			
270	638 275,89	1 443 168,66		25,00			
<b>Ц-1(69)</b>							
1592	642 218,23	1 443 151,28		—		25,00	—
1593	642 153,39	1 443 146,31				25,00	
1594	642 154,76	1 443 130,36				25,00	
1595	642 108,60	1 443 125,83	25,00				
1596	642 056,13	1 443 120,66	25,00				
1597	642 041,04	1 443 119,18	25,00				
1598	642 041,70	1 443 113,34	25,00				
1599	642 045,14	1 443 088,04	25,00				
1600	642 045,34	1 443 086,82	25,00				
1601	642 050,90	1 443 083,01	25,00				
1602	642 046,37	1 443 076,71	25,00				
1603	642 047,68	1 443 071,42	25,00				
1604	642 048,02	1 443 068,03	25,00				
1605	642 048,20	1 443 066,68	25,00				
1606	642 048,42	1 443 065,12	25,00				
1607	642 050,27	1 443 062,45	25,00				
1608	642 054,42	1 443 057,62	25,00				
1609	642 048,78	1 443 047,42	25,00				
1610	642 114,82	1 443 009,77	25,00				
1611	642 140,74	1 443 001,08	25,00				
1612	642 242,52	1 443 000,73	25,00				
1613	642 241,69	1 443 016,18	25,00				



**Раздел 2**

<b>Сведения о местоположении границ объекта</b>					
<b>1</b>	<b>2</b>	<b>3</b>	<b>4</b>	<b>5</b>	<b>6</b>
1614	642 241,62	1 443 017,11	—	25,00	—
1615	642 239,54	1 443 042,81		25,00	
1616	642 253,35	1 443 044,97		25,00	
1617	642 249,73	1 443 087,79		25,00	
1618	642 239,96	1 443 095,94		25,00	
1619	642 238,34	1 443 109,68		25,00	
1620	642 237,01	1 443 121,25		25,00	
1621	642 233,90	1 443 147,84		25,00	
1592	642 218,23	1 443 151,28		25,00	
Ц-1(70)					
1622	642 760,41	1 443 634,61	—	25,00	—
1623	642 756,99	1 443 632,47		25,00	
1	642 747,25	1 443 618,92		25,00	
43	642 753,74	1 443 611,46		25,00	
42	642 757,29	1 443 606,21		25,00	
41	642 759,82	1 443 601,06		25,00	
1628	642 759,84	1 443 601,00		25,00	
1629	642 759,88	1 443 600,92		25,00	
1630	642 762,32	1 443 592,63		25,00	
1631	642 765,75	1 443 577,01		25,00	
1632	642 766,32	1 443 559,25		25,00	
1633	642 764,84	1 443 542,11		25,00	
1634	642 763,12	1 443 532,74		25,00	
1635	642 759,38	1 443 519,04		25,00	
1636	642 755,09	1 443 506,72		25,00	
1637	642 749,12	1 443 492,30		25,00	
1638	642 737,14	1 443 468,11		25,00	
1639	642 711,58	1 443 427,36		25,00	
1640	642 696,97	1 443 405,41		25,00	
29	642 700,19	1 443 402,57		25,00	
28	642 675,13	1 443 352,75		25,00	
27	642 636,03	1 443 295,95		25,00	
26	642 625,24	1 443 297,65		25,00	
1645	642 625,18	1 443 297,55		25,00	
1646	642 625,28	1 443 297,53		25,00	
1647	642 476,22	1 443 073,18		25,00	
1648	642 377,51	1 443 065,97		25,00	
1649	642 377,50	1 443 066,09		25,00	
24	642 377,45	1 443 066,08		25,00	
1651	642 359,73	1 443 058,34		25,00	
1652	642 359,74	1 443 054,62		25,00	
1653	642 361,87	1 443 051,13		25,00	
1654	642 384,55	1 443 053,69		25,00	
1655	642 388,30	1 443 024,55		25,00	
1656	642 389,60	1 443 012,04		25,00	
1657	642 465,46	1 443 021,86		25,00	
1658	642 466,62	1 443 033,33		25,00	
1659	642 649,62	1 443 305,73		25,00	
1660	642 751,84	1 443 461,85		25,00	
1661	642 771,21	1 443 503,06		25,00	
1662	642 780,18	1 443 534,07		25,00	
1663	642 784,46	1 443 572,21		25,00	
1664	642 775,50	1 443 614,93	25,00		
1622	642 760,41	1 443 634,61	25,00		
Ц-1(71)					

**Раздел 2**

**Сведения о местоположении границ объекта**

1	2	3	4	5	6
270	638 275,89	1 443 168,66		25,00	
1665	638 273,59	1 443 183,88		25,00	
1666	638 269,12	1 443 198,94		25,00	
1667	638 270,36	1 443 221,73		25,00	
1668	638 277,73	1 443 258,03		25,00	
1669	638 253,38	1 443 319,13		25,00	
284	638 175,93	1 443 288,30		25,00	
283	638 193,46	1 443 245,54		25,00	
282	638 140,29	1 443 224,23		25,00	
281	638 126,61	1 443 218,75		25,00	
293	638 095,96	1 443 221,54		25,00	
292	638 094,63	1 443 225,11		25,00	
291	638 064,27	1 443 306,84		25,00	
290	638 089,69	1 443 316,96		25,00	
289	638 087,18	1 443 325,73		25,00	
288	638 100,28	1 443 331,95		25,00	
287	638 117,02	1 443 339,98		25,00	
184	638 058,37	1 443 363,24		25,00	
183	638 018,25	1 443 297,02	—	25,00	—
182	638 010,43	1 443 290,90		25,00	
181	637 995,46	1 443 243,99		25,00	
180	637 988,84	1 443 223,89		25,00	
1686	638 014,85	1 443 215,58		25,00	
1687	638 006,42	1 443 192,00		25,00	
1688	638 045,78	1 443 176,05		25,00	
1689	638 088,76	1 443 175,36		25,00	
1690	638 099,05	1 443 130,74		25,00	
1691	638 109,56	1 443 143,13		25,00	
1692	638 118,18	1 443 128,86		25,00	
1693	638 122,96	1 443 112,38		25,00	
1694	638 117,58	1 443 108,23		25,00	
1695	638 132,20	1 443 092,25		25,00	
1696	638 134,14	1 443 090,16		25,00	
1697	638 141,97	1 443 081,57		25,00	
271	638 148,14	1 443 086,90		25,00	
1699	638 198,62	1 443 119,52		25,00	
270	638 275,89	1 443 168,66		25,00	
<b>Ц-1(72)</b>					
1700	643 798,33	1 443 152,89		25,00	
1701	643 795,23	1 443 155,29		25,00	
1702	643 792,20	1 443 155,10		25,00	
1703	643 788,89	1 443 155,44		25,00	
1704	643 786,13	1 443 158,07		25,00	
1705	643 785,39	1 443 159,03		25,00	
1706	643 776,76	1 443 167,92		25,00	
1707	643 767,80	1 443 159,26		25,00	
1708	643 755,26	1 443 148,48	—	25,00	—
1709	643 743,81	1 443 137,36		25,00	
1710	643 733,21	1 443 135,63		25,00	
1711	643 714,87	1 443 134,12		25,00	
1712	643 792,59	1 443 051,83		25,00	
1713	643 803,54	1 443 025,25		25,00	
1714	643 853,38	1 443 033,13		25,00	
1715	643 933,61	1 443 034,84		25,00	
1716	644 004,18	1 443 039,62		25,00	

**Раздел 2**

**Сведения о местоположении границ объекта**

<b>1</b>	<b>2</b>	<b>3</b>	<b>4</b>	<b>5</b>	<b>6</b>
1717	644 077,31	1 443 037,49		25,00	
1718	644 073,69	1 443 061,06		25,00	
1719	644 076,56	1 443 093,66		25,00	
1720	644 011,60	1 443 094,87		25,00	
1721	644 001,95	1 443 101,51		25,00	
1722	643 979,70	1 443 101,78		25,00	
1723	643 972,01	1 443 101,87		25,00	
1724	643 957,87	1 443 102,04		25,00	
1725	643 948,65	1 443 111,14		25,00	
1726	643 939,29	1 443 110,47		25,00	
1727	643 932,80	1 443 110,12		25,00	
1728	643 916,75	1 443 110,58		25,00	
1729	643 910,84	1 443 103,42		25,00	
1730	643 902,81	1 443 102,10		25,00	
1731	643 888,80	1 443 102,14	—	25,00	—
1732	643 873,74	1 443 109,60		25,00	
1733	643 868,96	1 443 109,02		25,00	
1734	643 850,77	1 443 110,19		25,00	
1735	643 846,29	1 443 103,66		25,00	
1736	643 846,27	1 443 097,99		25,00	
1737	643 832,03	1 443 099,35		25,00	
1738	643 814,81	1 443 099,56		25,00	
1739	643 806,13	1 443 108,31		25,00	
1740	643 804,42	1 443 111,98		25,00	
1741	643 810,11	1 443 117,55		25,00	
1742	643 806,12	1 443 121,38		25,00	
1743	643 814,87	1 443 129,80		25,00	
1700	643 798,33	1 443 152,89		25,00	
<b>Ц-1(73)</b>					
1744	643 222,67	1 443 133,93		25,00	
1745	643 220,86	1 443 053,75		25,00	
1746	643 220,76	1 443 044,48		25,00	
1747	643 292,18	1 443 044,15		25,00	
1748	643 375,20	1 443 039,82		25,00	
1749	643 386,52	1 443 038,09		25,00	
1750	643 386,85	1 443 044,91		25,00	
1751	643 389,40	1 443 058,73		25,00	
1752	643 390,16	1 443 092,73		25,00	
1753	643 293,29	1 443 095,36	—	25,00	—
1754	643 293,61	1 443 120,46		25,00	
1755	643 284,67	1 443 120,80		25,00	
1756	643 276,42	1 443 121,10		25,00	
1757	643 264,08	1 443 128,42		25,00	
1758	643 253,26	1 443 127,71		25,00	
1759	643 237,91	1 443 128,57		25,00	
1760	643 237,88	1 443 133,30		25,00	
1744	643 222,67	1 443 133,93		25,00	
<b>Ц-1(74)</b>					
1761	641 562,29	1 443 405,19		25,00	
1762	641 477,73	1 443 289,48		25,00	
1763	641 466,41	1 443 274,68		25,00	
1764	641 429,78	1 443 225,76	—	25,00	—
1765	641 434,54	1 443 212,95		25,00	
1766	641 441,20	1 443 209,43		25,00	
1767	641 462,37	1 443 195,16		25,00	

**Раздел 2**

<b>Сведения о местоположении границ объекта</b>							
<b>1</b>	<b>2</b>	<b>3</b>	<b>4</b>	<b>5</b>	<b>6</b>		
1768	641 467,56	1 443 191,65	—	25,00	—		
1769	641 493,16	1 443 174,36		25,00			
1770	641 495,31	1 443 172,89		25,00			
38	641 501,53	1 443 167,02		25,00			
37	641 642,00	1 443 349,22		25,00			
1773	641 638,74	1 443 351,30		25,00			
1774	641 574,71	1 443 397,49		25,00			
1761	641 562,29	1 443 405,19		25,00			
<b>Ц-1(75)</b>							
1775	640 830,19	1 443 277,13	—	25,00	—		
1776	640 811,27	1 443 258,42		25,00			
1777	640 818,83	1 443 235,41		25,00			
1778	640 831,54	1 443 219,60		25,00			
1779	640 838,60	1 443 215,90		25,00			
1780	640 863,10	1 443 203,84		25,00			
1781	640 867,99	1 443 214,34		25,00			
1782	640 870,65	1 443 219,44		25,00			
1783	640 876,59	1 443 231,07		25,00			
1784	640 885,07	1 443 248,82		25,00			
1785	640 876,40	1 443 253,20		25,00			
1786	640 857,13	1 443 263,16		25,00			
1775	640 830,19	1 443 277,13		25,00			
<b>Ц-1(76)</b>							
1787	643 808,70	1 443 869,92		—		25,00	—
1788	643 787,33	1 443 838,89	25,00				
1789	643 752,23	1 443 798,20	25,00				
1790	643 714,01	1 443 765,72	25,00				
1791	643 656,89	1 443 728,61	25,00				
1792	643 606,47	1 443 704,51	25,00				
1793	643 562,06	1 443 677,98	25,00				
1794	643 565,02	1 443 676,35	25,00				
1795	643 588,92	1 443 646,35	25,00				
1796	643 580,61	1 443 639,44	25,00				
1797	643 557,13	1 443 622,62	25,00				
1798	643 548,71	1 443 611,98	25,00				
1799	643 547,96	1 443 611,03	25,00				
1800	643 543,28	1 443 605,05	25,00				
1801	643 538,87	1 443 599,47	25,00				
1802	643 535,37	1 443 593,76	25,00				
1803	643 564,28	1 443 574,33	25,00				
46	643 579,83	1 443 561,42	25,00				
1805	643 588,33	1 443 572,19	25,00				
45	643 593,92	1 443 578,47	25,00				
1807	643 594,61	1 443 579,93	25,00				
44	643 614,55	1 443 621,98	25,00				
1809	643 632,44	1 443 621,58	25,00				
43	643 691,52	1 443 620,08	25,00				
42	643 783,60	1 443 668,79	25,00				
41	643 804,51	1 443 668,67	25,00				
40	643 824,40	1 443 658,51	25,00				
39	643 838,00	1 443 576,00	25,00				
38	643 842,69	1 443 548,24	25,00				
37	643 811,67	1 443 501,19	25,00				
36	643 673,21	1 443 459,37	25,00				
1818	643 665,99	1 443 456,99	25,00				

**Раздел 2**

**Сведения о местоположении границ объекта**

1	2	3	4	5	6
35	643 653,99	1 443 453,13		25,00	
1820	643 661,06	1 443 430,69		25,00	
1821	643 667,99	1 443 385,90		25,00	
1822	643 671,23	1 443 357,81		25,00	
1823	643 671,14	1 443 332,71		25,00	
1824	643 817,77	1 443 399,00		25,00	
1825	643 856,68	1 443 410,16		25,00	
1826	643 846,88	1 443 419,33		25,00	
1827	643 843,22	1 443 418,19		25,00	
1828	643 840,65	1 443 426,17		25,00	
1829	643 838,37	1 443 426,62		25,00	
1830	643 830,22	1 443 430,22		25,00	
1831	643 827,99	1 443 439,15		25,00	
1832	643 828,98	1 443 445,22		25,00	
1833	643 839,84	1 443 455,67		25,00	
1834	643 840,44	1 443 457,58		25,00	
1835	643 836,62	1 443 460,78		25,00	
1836	643 860,94	1 443 484,84		25,00	
1837	643 850,62	1 443 494,69	—	25,00	—
1838	643 854,78	1 443 508,72		25,00	
1839	643 881,71	1 443 518,38		25,00	
1840	643 911,21	1 443 523,08		25,00	
1841	643 926,55	1 443 511,53		25,00	
1842	643 933,06	1 443 552,51		25,00	
1843	643 929,61	1 443 590,09		25,00	
1844	643 926,33	1 443 625,55		25,00	
1845	643 925,21	1 443 637,67		25,00	
1846	643 912,09	1 443 670,97		25,00	
1847	643 897,32	1 443 708,46		25,00	
1848	643 895,50	1 443 727,15		25,00	
1849	643 892,51	1 443 757,78		25,00	
1850	643 891,85	1 443 764,53		25,00	
1851	643 893,24	1 443 783,99		25,00	
1852	643 895,26	1 443 812,47		25,00	
1853	643 897,18	1 443 839,20		25,00	
1787	643 808,70	1 443 869,92		25,00	
<b>Ц-1(77)</b>					
1854	638 175,63	1 443 791,35		25,00	
1855	638 169,19	1 443 790,69		25,00	
1856	638 149,69	1 443 782,97		25,00	
1857	638 112,94	1 443 766,95		25,00	
1858	638 090,79	1 443 743,45		25,00	
1859	638 076,85	1 443 723,63		25,00	
1860	638 058,47	1 443 681,62		25,00	
1861	638 048,45	1 443 659,36		25,00	
1862	638 011,18	1 443 647,17		25,00	
1863	637 969,32	1 443 633,06	—	25,00	—
1864	637 959,51	1 443 627,22		25,00	
1865	637 943,28	1 443 607,78		25,00	
188	637 939,86	1 443 591,48		25,00	
187	637 965,75	1 443 521,41		25,00	
186	638 004,94	1 443 465,24		25,00	
185	638 013,60	1 443 434,08		25,00	
1870	638 056,05	1 443 441,66		25,00	
1871	638 085,47	1 443 467,40		25,00	

**Раздел 2**

<b>Сведения о местоположении границ объекта</b>					
<b>1</b>	<b>2</b>	<b>3</b>	<b>4</b>	<b>5</b>	<b>6</b>
1872	638 123,11	1 443 500,33		25,00	
1873	638 169,85	1 443 558,70		25,00	
1874	638 194,92	1 443 545,38		25,00	
1875	638 201,78	1 443 552,00		25,00	
1876	638 205,85	1 443 554,63		25,00	
1877	638 209,73	1 443 560,40		25,00	
1878	638 216,66	1 443 564,95		25,00	
1879	638 205,39	1 443 595,81		25,00	
1880	638 190,26	1 443 654,25	—	25,00	—
1881	638 198,52	1 443 706,74		25,00	
1882	638 223,40	1 443 768,43		25,00	
1883	638 212,19	1 443 773,88		25,00	
1884	638 200,15	1 443 773,79		25,00	
1885	638 200,86	1 443 777,35		25,00	
1886	638 187,94	1 443 788,53		25,00	
1854	638 175,63	1 443 791,35		25,00	
<b>Ц-1(78)</b>					
123	640 709,86	1 443 652,68		25,00	
1888	640 705,93	1 443 648,00		25,00	
1889	640 695,36	1 443 607,07		25,00	
1890	640 662,99	1 443 467,39		25,00	
1891	640 664,30	1 443 451,57		25,00	
1892	640 659,41	1 443 430,85		25,00	
1893	640 675,61	1 443 427,46		25,00	
1894	640 678,63	1 443 436,72		25,00	
1895	640 681,42	1 443 439,09		25,00	
1896	640 688,73	1 443 445,34		25,00	
1897	640 709,52	1 443 456,35		25,00	
1898	640 736,15	1 443 468,72		25,00	
1899	640 743,79	1 443 470,63		25,00	
1900	640 760,75	1 443 467,15		25,00	
1901	640 776,35	1 443 458,31		25,00	
1902	640 785,63	1 443 444,42		25,00	
1903	640 792,91	1 443 440,34		25,00	
1904	640 815,80	1 443 428,22		25,00	
1905	640 840,66	1 443 430,06	—	25,00	—
1906	640 845,33	1 443 458,88		25,00	
1907	640 848,56	1 443 484,18		25,00	
1908	640 855,85	1 443 483,32		25,00	
1909	640 905,07	1 443 567,89		25,00	
1910	640 905,73	1 443 610,26		25,00	
1911	640 878,54	1 443 610,70		25,00	
1912	640 876,38	1 443 610,73		25,00	
1913	640 848,20	1 443 609,58		25,00	
1914	640 833,75	1 443 608,98		25,00	
1915	640 817,66	1 443 608,39		25,00	
1916	640 787,19	1 443 604,31		25,00	
1917	640 767,69	1 443 616,51		25,00	
1918	640 765,87	1 443 617,65		25,00	
1919	640 756,56	1 443 623,47		25,00	
1920	640 753,91	1 443 625,13		25,00	
1921	640 738,95	1 443 634,49		25,00	
94	640 732,49	1 443 638,53		25,00	
123	640 709,86	1 443 652,68		25,00	
<b>Ц-1(79)</b>					

**Раздел 2**

<b>Сведения о местоположении границ объекта</b>					
<b>1</b>	<b>2</b>	<b>3</b>	<b>4</b>	<b>5</b>	<b>6</b>
1923	648 010,21	1 443 379,04	—	25,00	—
1924	647 966,69	1 443 359,99		25,00	
1925	647 977,46	1 443 337,45		25,00	
1926	648 020,13	1 443 356,48		25,00	
1927	648 018,12	1 443 360,96		25,00	
1928	648 017,81	1 443 361,62		25,00	
1929	648 013,00	1 443 372,65		25,00	
1923	648 010,21	1 443 379,04		25,00	
<b>Ц-1(80)</b>					
1930	642 316,47	1 443 473,80	—	25,00	—
10	642 320,35	1 443 476,66		25,00	
1932	642 315,43	1 443 473,05		25,00	
1930	642 316,47	1 443 473,80		25,00	
<b>Ц-1(81)</b>					
1933	641 760,83	1 443 608,58	—	25,00	—
1934	641 748,63	1 443 592,31		25,00	
1935	641 791,54	1 443 558,82		25,00	
1936	641 803,51	1 443 574,83		25,00	
1933	641 760,83	1 443 608,58		25,00	
<b>Ц-1(82)</b>					
1937	636 221,57	1 443 751,38	—	25,00	—
1938	636 184,63	1 443 698,17		25,00	
1939	636 230,19	1 443 665,34		25,00	
1940	636 232,97	1 443 669,50		25,00	
1941	636 264,19	1 443 649,31		25,00	
1942	636 267,51	1 443 654,15		25,00	
1943	636 295,84	1 443 695,54		25,00	
1944	636 289,10	1 443 700,15		25,00	
1945	636 263,68	1 443 715,08		25,00	
1946	636 265,47	1 443 717,73		25,00	
1937	636 221,57	1 443 751,38		25,00	
<b>Ц-1(83)</b>					
1947	642 475,79	1 443 596,95	—	25,00	—
1948	642 474,41	1 443 597,08		25,00	
6	642 519,71	1 443 592,74		25,00	
1947	642 475,79	1 443 596,95		25,00	
<b>Ц-1(84)</b>					
1950	651 742,93	1 446 612,10	—	25,00	—
1951	651 722,62	1 446 574,84		25,00	
1952	651 719,23	1 446 563,06		25,00	
1953	651 717,55	1 446 558,60		25,00	
1954	651 709,31	1 446 540,97		25,00	
1955	651 723,82	1 446 533,41		25,00	
1956	651 737,66	1 446 526,93		25,00	
1957	651 756,04	1 446 567,29		25,00	
1958	651 765,24	1 446 562,88		25,00	
1959	651 769,11	1 446 571,61		25,00	
1960	651 753,94	1 446 578,71		25,00	
1961	651 764,48	1 446 598,41		25,00	
1950	651 742,93	1 446 612,10		25,00	
<b>Ц-1(85)</b>					
1962	651 506,30	1 446 708,85	—	25,00	—
1963	651 483,22	1 446 659,10		25,00	
1964	651 475,60	1 446 658,32		25,00	
1965	651 469,10	1 446 646,22		25,00	

**Раздел 2**

**Сведения о местоположении границ объекта**

<b>1</b>	<b>2</b>	<b>3</b>	<b>4</b>	<b>5</b>	<b>6</b>
1966	651 473,32	1 446 640,86		25,00	
1967	651 460,92	1 446 609,46		25,00	
1968	651 484,26	1 446 598,08		25,00	
1969	651 485,65	1 446 596,93		25,00	
1970	651 530,19	1 446 573,94		25,00	
1971	651 536,68	1 446 570,50	—	25,00	—
1972	651 578,48	1 446 658,29		25,00	
1973	651 567,02	1 446 671,38		25,00	
1974	651 566,97	1 446 674,99		25,00	
1975	651 545,64	1 446 691,92		25,00	
1962	651 506,30	1 446 708,85		25,00	
<b>Ц-1(86)</b>					
1976	652 564,58	1 447 405,13		25,00	
1977	652 550,15	1 447 372,82		25,00	
1978	652 596,84	1 447 350,09		25,00	
1979	652 600,29	1 447 349,95		25,00	
1980	652 607,54	1 447 358,39		25,00	
1981	652 603,97	1 447 366,87		25,00	
1982	652 610,43	1 447 379,64	—	25,00	—
1983	652 605,32	1 447 386,59		25,00	
1984	652 588,00	1 447 394,26		25,00	
1985	652 584,51	1 447 395,76		25,00	
1986	652 574,73	1 447 400,31		25,00	
1987	652 572,53	1 447 401,40		25,00	
1976	652 564,58	1 447 405,13		25,00	
<b>Ц-1(87)</b>					
1988	652 418,21	1 447 587,86		25,00	
1989	652 407,29	1 447 569,96		25,00	
1990	652 427,63	1 447 557,77		25,00	
1991	652 438,17	1 447 576,43		25,00	
1992	652 434,84	1 447 578,33	—	25,00	—
1993	652 425,01	1 447 583,99		25,00	
1994	652 424,90	1 447 583,80		25,00	
1995	652 422,69	1 447 585,26		25,00	
1988	652 418,21	1 447 587,86		25,00	
<b>Ц-1(88)</b>					
1996	652 751,07	1 447 697,98		25,00	
1997	652 749,19	1 447 693,02		25,00	
1998	652 743,52	1 447 694,91		25,00	
1999	652 726,44	1 447 651,46		25,00	
2000	652 747,20	1 447 643,24		25,00	
2001	652 754,81	1 447 662,41	—	25,00	—
2002	652 757,18	1 447 661,48		25,00	
2003	652 760,96	1 447 671,73		25,00	
2004	652 759,17	1 447 672,35		25,00	
2005	652 767,09	1 447 691,94		25,00	
1996	652 751,07	1 447 697,98		25,00	
<b>Ц-1(89)</b>					
2006	652 646,49	1 447 719,13		25,00	
2007	652 640,97	1 447 699,02		25,00	
2008	652 674,04	1 447 683,70		25,00	
2009	652 684,18	1 447 705,84	—	25,00	—
2010	652 676,34	1 447 709,86		25,00	
2011	652 676,57	1 447 710,56		25,00	
2012	652 676,71	1 447 713,46		25,00	



**Раздел 2**

**Сведения о местоположении границ объекта**

<b>1</b>	<b>2</b>	<b>3</b>	<b>4</b>	<b>5</b>	<b>6</b>		
2013	652 659,21	1 447 714,33	—	25,00	—		
2014	652 650,68	1 447 718,67		25,00			
2006	652 646,49	1 447 719,13		25,00			
<b>Ц-1(90)</b>							
2015	652 563,01	1 447 813,23	—	25,00	—		
2016	652 561,71	1 447 787,29		25,00			
2017	652 555,94	1 447 755,46		25,00			
2018	652 550,17	1 447 735,26		25,00			
2019	652 548,50	1 447 729,56		25,00			
2020	652 554,71	1 447 727,47		25,00			
2021	652 563,80	1 447 724,10		25,00			
2022	652 573,42	1 447 722,19		25,00			
2023	652 631,05	1 447 700,65		25,00			
2024	652 645,44	1 447 740,24		25,00			
2025	652 651,45	1 447 765,44		25,00			
2026	652 653,51	1 447 799,78		25,00			
2027	652 650,21	1 447 808,97		25,00			
2028	652 580,53	1 447 810,99		25,00			
2029	652 572,94	1 447 811,91		25,00			
2015	652 563,01	1 447 813,23		25,00			
<b>Ц-1(91)</b>							
2030	652 265,26	1 447 867,03		—		25,00	—
2031	652 263,56	1 447 834,06				25,00	
2032	652 263,36	1 447 830,12				25,00	
2033	652 265,60	1 447 830,02	25,00				
2034	652 315,77	1 447 827,50	25,00				
2035	652 317,20	1 447 855,65	25,00				
2036	652 308,89	1 447 861,81	25,00				
2037	652 303,82	1 447 865,59	25,00				
2030	652 265,26	1 447 867,03	25,00				
<b>Ц-1(92)</b>							
2038	652 851,89	1 447 948,77	—	25,00	—		
2039	652 822,95	1 447 947,18		25,00			
2040	652 776,74	1 447 926,21		25,00			
2041	652 772,53	1 447 857,44		25,00			
2042	652 770,84	1 447 843,32		25,00			
2043	652 771,35	1 447 841,38		25,00			
2044	652 776,06	1 447 836,43		25,00			
2045	652 786,20	1 447 825,45		25,00			
2046	652 823,89	1 447 824,32		25,00			
2047	652 857,83	1 447 821,19		25,00			
2048	652 858,43	1 447 830,21		25,00			
2038	652 851,89	1 447 948,77		25,00			
<b>Ц-1(93)</b>							
2049	652 731,46	1 447 943,58	—	25,00	—		
2050	652 727,47	1 447 941,90		25,00			
2051	652 730,12	1 447 933,89		25,00			
2052	652 721,05	1 447 920,72		25,00			
2053	652 721,92	1 447 893,19		25,00			
2054	652 729,46	1 447 892,97		25,00			
2055	652 730,15	1 447 860,16		25,00			
2056	652 732,31	1 447 860,21		25,00			
2057	652 732,61	1 447 847,98		25,00			
2058	652 739,20	1 447 848,11		25,00			
2059	652 739,20	1 447 842,20		25,00			

**Раздел 2**

<b>Сведения о местоположении границ объекта</b>							
<b>1</b>	<b>2</b>	<b>3</b>	<b>4</b>	<b>5</b>	<b>6</b>		
2060	652 747,87	1 447 841,50	—	25,00	—		
2061	652 758,51	1 447 844,81		25,00			
2062	652 757,52	1 447 855,71		25,00			
2063	652 759,22	1 447 922,57		25,00			
2064	652 762,62	1 447 932,04		25,00			
2065	652 757,31	1 447 932,73		25,00			
2066	652 738,07	1 447 931,94		25,00			
2067	652 732,85	1 447 939,37		25,00			
2049	652 731,46	1 447 943,58		25,00			
<b>Ц-1(94)</b>							
2068	652 374,24	1 447 928,36	—	25,00	—		
2069	652 370,34	1 447 928,12		25,00			
2070	652 365,82	1 447 926,98		25,00			
2071	652 363,39	1 447 868,02		25,00			
2072	652 433,25	1 447 864,92		25,00			
2073	652 434,41	1 447 893,81		25,00			
2074	652 434,45	1 447 896,20		25,00			
2075	652 433,78	1 447 898,81		25,00			
2076	652 432,80	1 447 900,73		25,00			
2077	652 431,93	1 447 901,85		25,00			
2078	652 421,63	1 447 908,31		25,00			
2068	652 374,24	1 447 928,36		25,00			
<b>3. Сведения о характерных точках части (частей) границы объекта</b>							
<b>1</b>	<b>2</b>	<b>3</b>		<b>4</b>		<b>5</b>	<b>6</b>
—	—	—	—	—	—		



Прохождение границы		Описание прохождения границы
от точки	до точки	
<b>1</b>	<b>2</b>	<b>3</b>
—	—	—

# Правила землепользования и застройки муниципального образования город Мурманск

## Карта градостроительного зонирования

### Условные обозначения

- граница муниципального образования город Мурманск
- граница населенного пункта город Мурманск
- границы земельных участков
- границы зон с особыми условиями использования территории
- территории объектов культурного наследия

### Территориальные зоны

#### Жилые зоны

- Ж-1 Зона застройки многоквартирными многоквартирными домами
- Ж-2 Зона застройки средизатяжными жилыми домами блоковой застройки и многоквартирными домами
- Ж-3 Зона застройки индивидуальными жилыми домами и малоэтажными жилыми домами блоковой застройки
- Ж-4 Зона индивидуальной жилой застройки

#### Общественно-деловые зоны

- Ц-1 Зона делового, общественного и коммерческого назначения
- ЦИ-1 Зона общественно-деловая зона исторического центра города
- ЦЗ-1 Зона объектов здравоохранения
- ЦЗ-2 Зона объектов среднего и высшего профессионального образования
- ЦЗ-3 Зона объектов социального обеспечения и защиты
- ЦЗ-4 Зона объектов рекреационного назначения
- ЦЗ-5 Зона обслуживания объектов, необходимых для осуществления производственной и предпринимательской деятельности
- ЦЗ-6 Зона объектов рыночной и оптовой торговли
- ЦЗ-7 Зона объектов физкультуры и спорта

#### Производственные зоны, зоны инженерной и транспортной инфраструктуры

- П-1 Зона размещения производственных объектов I-II класса опасности
- П-2 Зона размещения производственных объектов III класса опасности
- П-3 Зона размещения производственных объектов IV-V класса опасности
- ПТ Производственно-транспортная зона
- И-1 Зона размещения объектов инженерной инфраструктуры
- Т-1 Зона размещения объектов транспортной инфраструктуры

#### Зоны сельскохозяйственного использования

- СХ-1 Зона, занятая объектами сельскохозяйственного назначения и предназначенная для ведения сельского хозяйства

#### Рекреационные зоны

- Р-1 Зеленые насаждения общего пользования (парки, скверы, бульвары)
- Р-2 Скверно-рекреационная зона
- Р-3 Городские леса
- Р-4 Сквер Семеновское

#### Зоны специального назначения

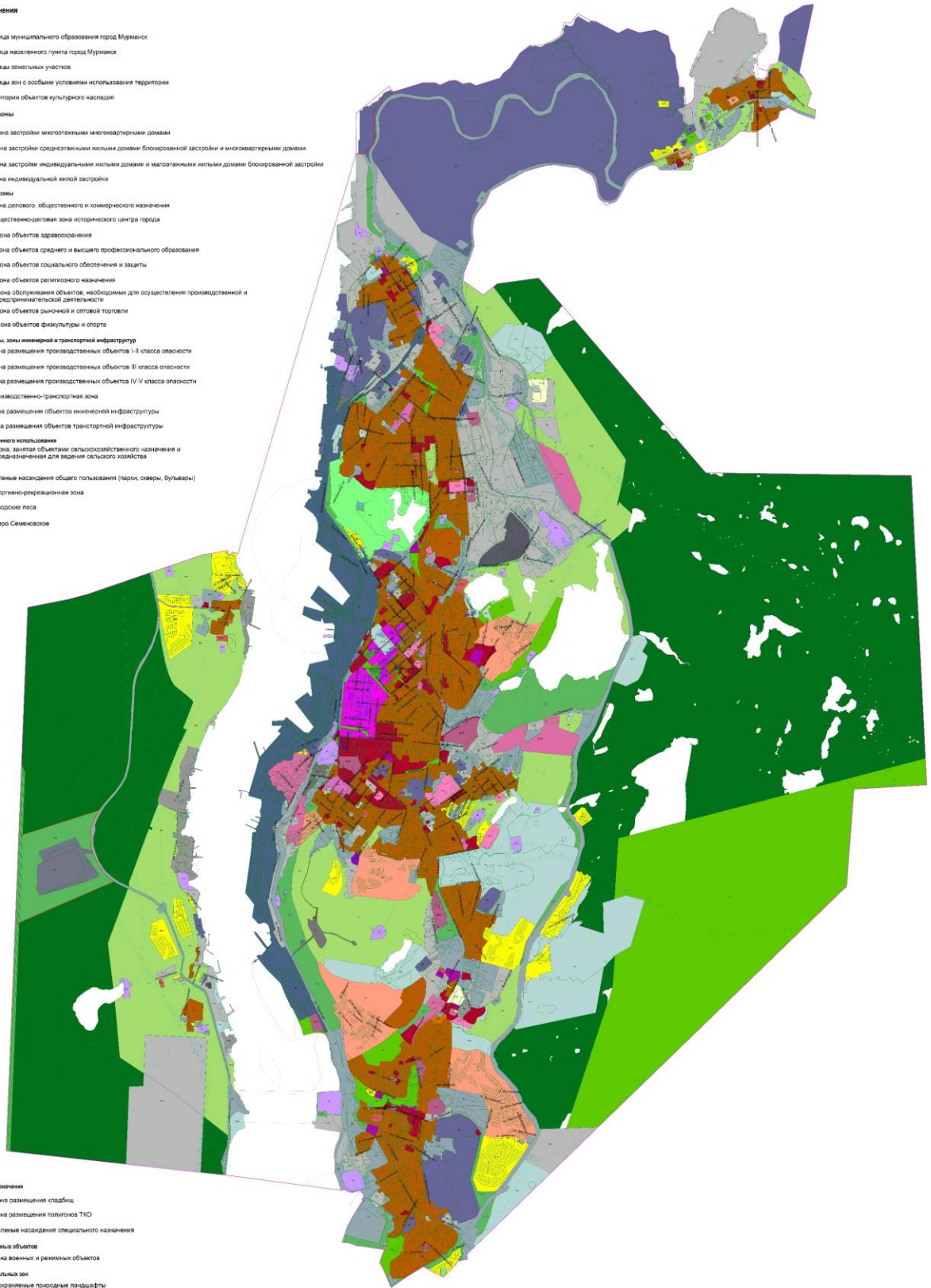
- С-1 Зона размещения кладбищ
- С-2 Зона размещения полигонов ТКО
- С-3 Зеленые насаждения специального назначения

#### Зоны военных и режимных объектов

- РО Зона военных и режимных объектов

#### Иные виды территориальных зон

- Л-1 Сохраняемые природные ландшафты



**ОПИСАНИЕ МЕСТОПОЛОЖЕНИЯ ГРАНИЦ**  
**Общественно-деловая зона исторического центра города (ЦИ)**

(наименование объекта, местоположение границ которого описано (далее - объект))

**Раздел 1**

<b>Сведения об объекте</b>		
<b>№ п/п</b>	<b>Характеристики объекта</b>	<b>Описание характеристик</b>
<b>1</b>	<b>2</b>	<b>3</b>
1	Местоположение объекта	Мурманская область, город Мурманск
2	Площадь объекта ± величина погрешности определения площади ( $P \pm \Delta P$ )	788 144 м <sup>2</sup> ±
3	Иные характеристики объекта	Вид объекта реестра границ: Территориальная зона

**Раздел 2**

**Сведения о местоположении границ объекта**

**1. Система координат** МСК-51

**2. Сведения о характерных точках границ объекта**

Обозначение характерных точек границ	Координаты, м		Метод определения координат характерной точки	Средняя квадратическая погрешность положения характерной точки (Mt), м	Описание обозначения точки на местности (при наличии)
	X	Y			
1	2	3	4	5	6
ЦИ(1)					
1	642 526,86	1 441 419,25		25,00	
2	642 575,06	1 441 431,42		25,00	
3	642 574,21	1 441 442,53		25,00	
4	642 561,98	1 441 565,44		25,00	
5	642 552,10	1 441 567,27		25,00	
6	642 542,35	1 441 682,50		25,00	
7	642 546,74	1 441 682,73		25,00	
8	642 541,89	1 441 732,00		25,00	
9	642 540,28	1 441 747,76		25,00	
10	642 539,66	1 441 767,83		25,00	
11	642 577,32	1 441 771,07		25,00	
12	642 577,97	1 441 762,93		25,00	
13	642 578,93	1 441 751,08		25,00	
14	642 594,13	1 441 561,91		25,00	
15	642 599,25	1 441 498,16		25,00	
16	642 604,44	1 441 433,67		25,00	
17	642 721,55	1 441 442,64		25,00	
18	642 972,29	1 441 461,10		25,00	
19	643 193,79	1 441 476,88		25,00	
20	643 279,57	1 441 482,90		25,00	
21	643 299,03	1 441 487,99		25,00	
22	643 294,12	1 441 546,52		25,00	
23	643 361,57	1 441 551,27		25,00	
24	643 371,34	1 441 551,79		25,00	
25	643 378,40	1 441 558,70		25,00	
26	643 411,57	1 441 596,24		25,00	
27	643 427,29	1 441 609,74		25,00	
28	643 468,79	1 441 655,48		25,00	
29	643 477,17	1 441 668,70		25,00	
30	643 476,50	1 441 673,57		25,00	
31	643 480,91	1 441 678,77		25,00	
32	643 521,42	1 441 723,18		25,00	
33	643 555,13	1 441 760,27		25,00	
34	643 424,86	1 441 878,13		25,00	
35	643 405,07	1 441 896,23		25,00	
36	643 329,24	1 441 966,38		25,00	
37	643 332,99	1 441 970,43		25,00	
38	643 296,79	1 442 004,09		25,00	
39	643 264,95	1 442 028,78		25,00	
40	643 208,90	1 442 079,96		25,00	
41	643 154,06	1 442 130,21		25,00	
42	643 149,79	1 442 133,28		25,00	
43	643 142,49	1 442 140,72		25,00	
44	643 147,93	1 442 146,67		25,00	
45	643 137,45	1 442 156,54		25,00	
46	643 138,77	1 442 158,05		25,00	

**Раздел 2**

**Сведения о местоположении границ объекта**

1	2	3	4	5	6
47	643 126,03	1 442 169,62		25,00	
48	643 118,71	1 442 162,74		25,00	
49	643 069,60	1 442 206,19		25,00	
50	642 998,19	1 442 123,30		25,00	
51	642 976,72	1 442 105,93		25,00	
52	642 880,36	1 442 049,62		25,00	
53	642 781,54	1 442 013,70	—	25,00	—
54	642 729,32	1 442 003,00		25,00	
55	642 672,31	1 441 996,57		25,00	
56	642 396,21	1 441 975,07		25,00	
57	642 415,55	1 441 757,16		25,00	
58	642 441,83	1 441 421,45		25,00	
1	642 526,86	1 441 419,25		25,00	
<b>ЦИ(2)</b>					
59	642 489,07	1 441 783,14		25,00	
60	642 511,61	1 441 784,95		25,00	
61	642 528,35	1 441 786,49		25,00	
62	642 526,29	1 441 809,80		25,00	
63	642 520,85	1 441 874,79		25,00	
64	642 513,67	1 441 874,08		25,00	
65	642 473,53	1 441 870,30		25,00	
66	642 473,65	1 441 874,01		25,00	
67	642 429,92	1 441 873,04		25,00	
68	642 423,99	1 441 872,50		25,00	
69	642 426,91	1 441 838,15	—	25,00	—
70	642 436,09	1 441 838,84		25,00	
71	642 436,46	1 441 835,77		25,00	
72	642 441,65	1 441 836,25		25,00	
73	642 457,01	1 441 837,44		25,00	
74	642 456,31	1 441 842,74		25,00	
75	642 461,77	1 441 843,05		25,00	
76	642 462,99	1 441 834,03		25,00	
77	642 484,79	1 441 835,72		25,00	
78	642 488,65	1 441 788,80		25,00	
59	642 489,07	1 441 783,14		25,00	
<b>ЦИ(3)</b>					
79	643 815,56	1 441 834,58		25,00	
80	643 831,86	1 441 843,66		25,00	
81	643 853,36	1 441 853,05		25,00	
82	643 943,10	1 441 884,99		25,00	
83	643 957,47	1 441 892,37		25,00	
20	643 982,81	1 441 909,99		25,00	
19	643 930,26	1 441 939,09		25,00	
18	643 721,56	1 442 124,41		25,00	
17	643 861,40	1 442 279,03		25,00	
16	643 863,73	1 442 279,50	—	25,00	—
15	644 123,65	1 442 046,53		25,00	
90	644 222,65	1 442 157,83		25,00	
91	644 128,84	1 442 241,27		25,00	
92	644 243,56	1 442 370,47		25,00	
93	644 251,81	1 442 379,97		25,00	
94	644 178,86	1 442 445,22		25,00	
95	644 054,21	1 442 305,89		25,00	
96	643 960,12	1 442 389,15		25,00	
97	643 862,66	1 442 280,45		25,00	



**Раздел 2**

**Сведения о местоположении границ объекта**

<b>1</b>	<b>2</b>	<b>3</b>	<b>4</b>	<b>5</b>	<b>6</b>
98	643 815,75	1 442 322,22		25,00	
99	643 805,91	1 442 311,17		25,00	
100	643 786,75	1 442 289,94		25,00	
101	643 776,29	1 442 299,29		25,00	
102	643 767,66	1 442 289,36		25,00	
103	643 747,17	1 442 307,24		25,00	
104	643 744,01	1 442 303,63		25,00	
105	643 719,58	1 442 275,90		25,00	
106	643 683,28	1 442 235,19		25,00	
107	643 679,95	1 442 237,40		25,00	
108	643 671,64	1 442 226,99		25,00	
109	643 676,51	1 442 222,50		25,00	
110	643 673,59	1 442 219,08		25,00	
111	643 657,71	1 442 200,36		25,00	
112	643 655,05	1 442 202,00		25,00	
113	643 628,57	1 442 225,36		25,00	
114	643 541,36	1 442 123,85		25,00	
115	643 535,71	1 442 128,20		25,00	
116	643 530,80	1 442 132,37		25,00	
117	643 478,93	1 442 178,61		25,00	
118	643 458,55	1 442 156,41		25,00	
119	643 455,62	1 442 153,20		25,00	
120	643 448,98	1 442 145,86		25,00	
121	643 444,64	1 442 140,25		25,00	
122	643 443,57	1 442 139,04		25,00	
123	643 414,92	1 442 164,59		25,00	
124	643 397,89	1 442 182,90		25,00	
125	643 440,28	1 442 229,21	—	25,00	—
126	643 407,90	1 442 260,18		25,00	
127	643 401,82	1 442 253,61		25,00	
128	643 400,10	1 442 255,22		25,00	
129	643 398,48	1 442 253,65		25,00	
130	643 396,07	1 442 253,68		25,00	
131	643 372,59	1 442 226,80		25,00	
132	643 366,81	1 442 215,44		25,00	
133	643 359,96	1 442 207,11		25,00	
134	643 369,83	1 442 199,02		25,00	
135	643 361,57	1 442 188,93		25,00	
136	643 351,59	1 442 197,96		25,00	
137	643 348,35	1 442 194,42		25,00	
138	643 346,33	1 442 194,39		25,00	
139	643 324,96	1 442 214,35		25,00	
140	643 298,09	1 442 184,84		25,00	
141	643 305,11	1 442 178,57		25,00	
142	643 319,76	1 442 165,58		25,00	
143	643 315,48	1 442 160,75		25,00	
144	643 314,33	1 442 158,81		25,00	
145	643 313,38	1 442 156,23		25,00	
146	643 311,29	1 442 150,56		25,00	
147	643 294,00	1 442 147,63		25,00	
148	643 287,21	1 442 141,37		25,00	
149	643 279,25	1 442 148,60		25,00	
150	643 265,31	1 442 133,24		25,00	
151	643 263,84	1 442 134,48		25,00	
152	643 236,04	1 442 103,21		25,00	





Прохождение границы		Описание прохождения границы
от точки	до точки	
<b>1</b>	<b>2</b>	<b>3</b>
—	—	—

# Правила землепользования и застройки муниципального образования город Мурманск

## Карта градостроительного зонирования

### Условные обозначения

- граница муниципального образования город Мурманск
- граница населенного пункта город Мурманск
- границы земельных участков
- границы зон с особыми условиями использования территории
- территории объектов культурного наследия

### Территориальные зоны

#### Жилые зоны

- Ж-1 Зона застройки многоквартирными многоквартирными домами
- Ж-2 Зона застройки среднетяжелыми жилыми домами блоковой застройки и многоквартирными домами
- Ж-3 Зона застройки индивидуальными жилыми домами и малоэтажными жилыми домами блоковой застройки
- Ж-4 Зона индивидуальной жилой застройки

#### Общественно-деловые зоны

- Ц-1 Зона делового, общественного и коммерческого назначения
- ЦИ-1 Зона общественно-деловая зона исторического центра города
- ЦЗ-1 Зона объектов здравоохранения
- ЦЗ-2 Зона объектов среднего и высшего профессионального образования
- ЦЗ-3 Зона объектов социального обеспечения и защиты
- ЦЗ-4 Зона объектов рекреационного назначения
- ЦЗ-5 Зона обслуживания объектов, необходимых для осуществления производственной и предпринимательской деятельности
- ЦЗ-6 Зона объектов рыночной и оптовой торговли
- ЦЗ-7 Зона объектов физкультуры и спорта

#### Производственные зоны, зоны инженерной и транспортной инфраструктуры

- П-1 Зона размещения производственных объектов I-II класса опасности
- П-2 Зона размещения производственных объектов III класса опасности
- П-3 Зона размещения производственных объектов IV-V класса опасности
- ПТ Производственно-транспортная зона
- И-1 Зона размещения объектов инженерной инфраструктуры
- Т-1 Зона размещения объектов транспортной инфраструктуры

#### Зоны сельскохозяйственного использования

- СХ-1 Зона, занятая объектами сельскохозяйственного назначения и предназначенная для ведения сельского хозяйства

#### Рекреационные зоны

- Р-1 Зеленые насаждения общего пользования (парки, скверы, бульвары)
- Р-2 Скверно-рекреационная зона
- Р-3 Городские леса
- Р-4 Сквер Семеновское

#### Зоны специального назначения

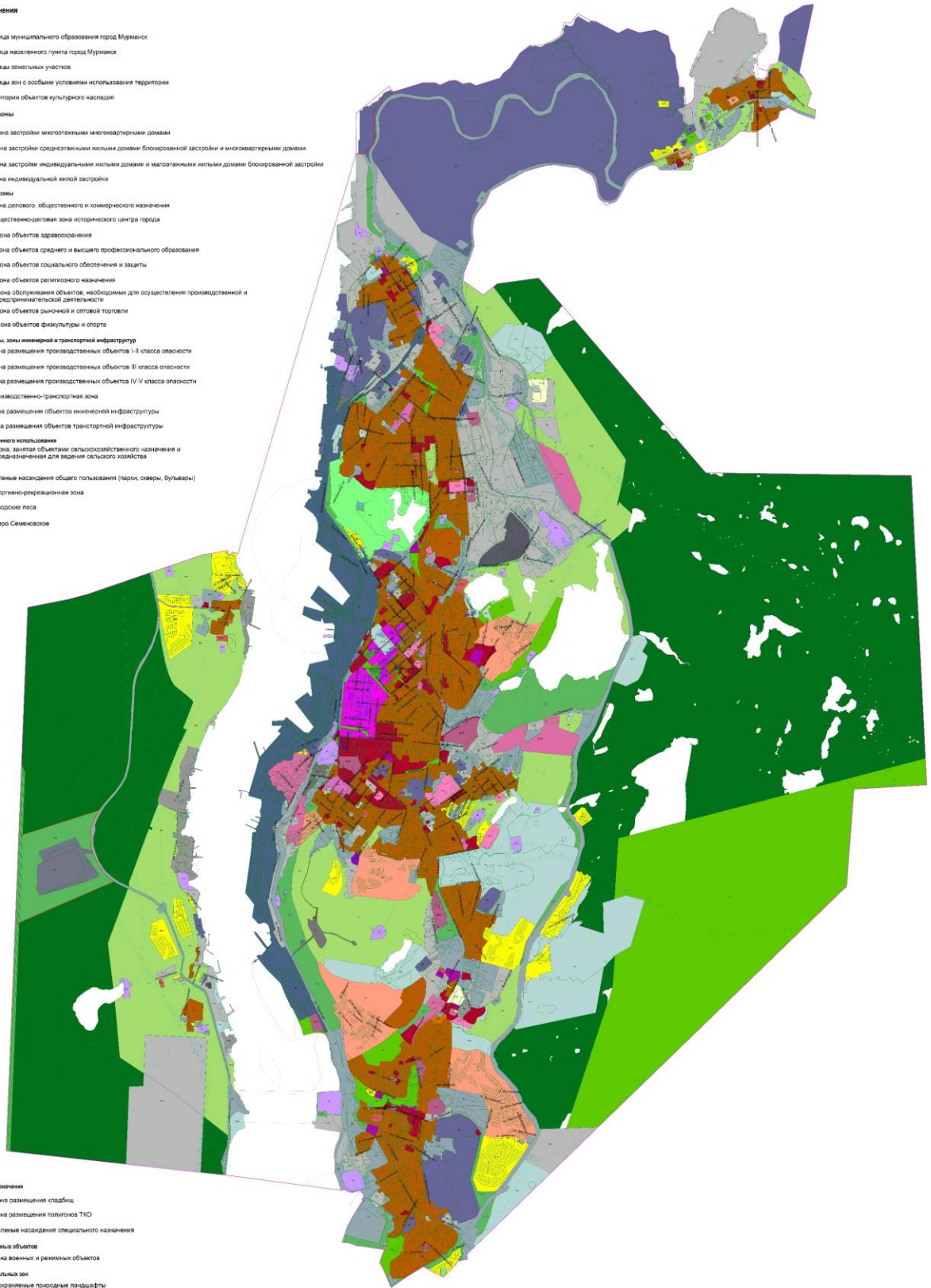
- С-1 Зона размещения кладбищ
- С-2 Зона размещения полигонов ТКО
- С-3 Зеленые насаждения специального назначения

#### Зоны военных и режимных объектов

- РЗ Зона военных и режимных объектов

#### Иные виды территориальных зон

- Л-1 Сохраняемые природные ландшафты



**ОПИСАНИЕ МЕСТОПОЛОЖЕНИЯ ГРАНИЦ**  
**Зона объектов здравоохранения (ЦС-1)**

(наименование объекта, местоположение границ которого описано (далее - объект))

**Раздел 1**

<b>Сведения об объекте</b>		
<b>№ п/п</b>	<b>Характеристики объекта</b>	<b>Описание характеристик</b>
<b>1</b>	<b>2</b>	<b>3</b>
1	Местоположение объекта	Мурманская область, город Мурманск
2	Площадь объекта ± величина погрешности определения площади ( $P \pm \Delta P$ )	480 102 м <sup>2</sup> ±
3	Иные характеристики объекта	Вид объекта реестра границ: Территориальная зона

**Раздел 2**

**Сведения о местоположении границ объекта**

**1. Система координат** МСК-51

**2. Сведения о характерных точках границ объекта**

Обозначение характерных точек границ	Координаты, м		Метод определения координат характерной точки	Средняя квадратическая погрешность положения характерной точки (Мт), м	Описание обозначения точки на местности (при наличии)
	X	Y			
1	2	3	4	5	6
ЦС-1(1)					
1	641 514,92	1 442 776,59	—	25,00	—
2	641 573,22	1 442 782,88		25,00	
3	641 570,96	1 442 796,70		25,00	
4	641 573,66	1 442 799,73		25,00	
5	641 570,45	1 442 853,61		25,00	
6	641 573,61	1 442 863,05		25,00	
7	641 583,10	1 442 880,99		25,00	
8	641 568,28	1 442 901,16		25,00	
9	641 561,93	1 442 913,36		25,00	
10	641 559,45	1 442 920,78		25,00	
11	641 589,98	1 442 959,95		25,00	
12	641 590,53	1 442 960,83		25,00	
13	641 609,47	1 442 946,97		25,00	
14	641 612,40	1 442 946,36		25,00	
15	641 679,67	1 442 956,42		25,00	
16	641 686,84	1 442 961,40		25,00	
17	641 703,15	1 442 982,65		25,00	
18	641 703,64	1 442 985,57		25,00	
19	641 702,93	1 442 987,50		25,00	
20	641 698,99	1 442 991,55		25,00	
21	641 732,14	1 443 034,41		25,00	
22	641 740,07	1 443 043,12		25,00	
23	641 755,61	1 443 030,88		25,00	
24	641 764,47	1 443 030,75		25,00	
25	641 781,15	1 443 040,31		25,00	
26	641 781,08	1 443 040,43		25,00	
27	641 808,78	1 443 051,13		25,00	
28	641 840,67	1 443 090,72		25,00	
29	641 856,13	1 443 110,31		25,00	
30	641 842,78	1 443 120,84		25,00	
31	641 838,82	1 443 125,67		25,00	
32	641 867,93	1 443 164,04		25,00	
33	641 874,26	1 443 173,04		25,00	
34	641 817,23	1 443 216,50		25,00	
35	641 731,19	1 443 280,52		25,00	
36	641 678,85	1 443 325,65		25,00	
37	641 642,00	1 443 349,22		25,00	
38	641 501,53	1 443 167,02		25,00	
39	641 393,41	1 443 047,80		25,00	
40	641 338,79	1 442 954,65		25,00	
41	641 358,81	1 442 915,34		25,00	
42	641 445,94	1 442 839,61		25,00	
1	641 514,92	1 442 776,59	25,00		
ЦС-1(2)					
43	648 815,34	1 442 723,53	—	25,00	—
44	648 835,36	1 442 710,36	—	25,00	—

**Раздел 2**

<b>Сведения о местоположении границ объекта</b>					
<b>1</b>	<b>2</b>	<b>3</b>	<b>4</b>	<b>5</b>	<b>6</b>
45	648 840,40	1 442 712,04		25,00	
46	648 915,24	1 442 736,64		25,00	
47	648 951,11	1 442 772,18		25,00	
48	648 948,29	1 442 777,81		25,00	
49	648 999,63	1 442 831,52		25,00	
50	648 925,28	1 442 883,43		25,00	
51	648 922,08	1 442 882,34		25,00	
52	648 890,81	1 442 905,00		25,00	
53	648 951,33	1 442 998,73		25,00	
54	648 919,06	1 443 019,22		25,00	
55	648 885,59	1 442 961,44		25,00	
56	648 873,76	1 442 967,65		25,00	
57	648 848,07	1 442 982,66		25,00	
58	648 818,91	1 442 942,79		25,00	
59	648 816,40	1 442 938,02		25,00	
60	648 773,06	1 442 875,03		25,00	
61	648 771,34	1 442 871,63		25,00	
62	648 764,53	1 442 860,62		25,00	
63	648 762,02	1 442 860,01		25,00	
64	648 749,53	1 442 869,26		25,00	
65	648 716,95	1 442 888,14		25,00	
66	648 721,80	1 442 902,89		25,00	
67	648 705,54	1 442 949,41		25,00	
68	648 688,37	1 442 969,44		25,00	
69	648 667,26	1 442 996,18		25,00	
70	648 665,63	1 443 001,38	—	25,00	—
71	648 652,50	1 442 997,93		25,00	
72	648 646,27	1 442 995,67		25,00	
73	648 653,00	1 442 979,31		25,00	
74	648 641,01	1 442 974,37		25,00	
75	648 635,80	1 442 966,47		25,00	
76	648 587,47	1 442 944,39		25,00	
77	648 579,18	1 442 934,34		25,00	
78	648 574,23	1 442 925,35		25,00	
79	648 576,37	1 442 918,55		25,00	
80	648 578,16	1 442 886,78		25,00	
81	648 576,90	1 442 884,64		25,00	
82	648 570,33	1 442 877,07		25,00	
83	648 562,16	1 442 864,14		25,00	
84	648 658,65	1 442 796,18		25,00	
85	648 698,97	1 442 769,80		25,00	
86	648 754,35	1 442 731,27		25,00	
87	648 760,09	1 442 734,76		25,00	
88	648 772,08	1 442 741,96		25,00	
89	648 776,79	1 442 738,92		25,00	
90	648 783,03	1 442 734,90		25,00	
91	648 786,68	1 442 740,20		25,00	
92	648 790,07	1 442 739,01		25,00	
93	648 808,58	1 442 726,50		25,00	
43	648 815,34	1 442 723,53		25,00	
<b>ЦС-1(3)</b>					
94	640 732,49	1 443 638,53		25,00	
95	640 778,84	1 443 666,77		25,00	
96	640 827,87	1 443 709,12	—	25,00	—
97	640 833,97	1 443 717,29		25,00	



**Раздел 2**

**Сведения о местоположении границ объекта**

<b>1</b>	<b>2</b>	<b>3</b>	<b>4</b>	<b>5</b>	<b>6</b>
98	640 841,75	1 443 713,53		25,00	
99	640 844,07	1 443 713,37		25,00	
100	640 853,85	1 443 696,05		25,00	
101	640 862,79	1 443 701,45		25,00	
102	640 888,67	1 443 716,69		25,00	
103	640 896,92	1 443 721,53		25,00	
104	640 991,35	1 443 771,26		25,00	
105	641 078,63	1 443 842,35		25,00	
106	641 103,22	1 443 910,74		25,00	
107	641 082,87	1 443 942,55		25,00	
108	641 061,11	1 443 939,40		25,00	
109	641 045,56	1 443 937,13		25,00	
110	641 030,99	1 443 949,46		25,00	
111	641 012,15	1 443 965,09	—	25,00	—
112	641 002,47	1 443 973,05		25,00	
113	640 902,72	1 443 934,84		25,00	
114	640 792,96	1 443 862,84		25,00	
115	640 770,17	1 443 859,56		25,00	
116	640 726,67	1 443 829,35		25,00	
117	640 700,78	1 443 801,78		25,00	
118	640 691,33	1 443 762,53		25,00	
119	640 712,66	1 443 733,68		25,00	
120	640 721,33	1 443 719,44		25,00	
121	640 731,08	1 443 689,29		25,00	
122	640 725,07	1 443 670,68		25,00	
123	640 709,86	1 443 652,68		25,00	
94	640 732,49	1 443 638,53		25,00	
<b>ЦС-1(4)</b>					
124	646 489,52	1 443 082,06		25,00	
125	646 489,63	1 443 083,45		25,00	
126	646 493,00	1 443 112,55		25,00	
127	646 502,40	1 443 251,65		25,00	
128	646 508,93	1 443 337,72		25,00	
129	646 509,51	1 443 345,31		25,00	
130	646 297,00	1 443 362,15		25,00	
131	646 279,60	1 443 095,97		25,00	
132	646 290,74	1 443 094,85		25,00	
133	646 298,07	1 443 093,76	—	25,00	—
134	646 351,11	1 443 090,21		25,00	
135	646 374,51	1 443 088,47		25,00	
136	646 388,86	1 443 087,86		25,00	
137	646 455,49	1 443 083,17		25,00	
138	646 462,03	1 443 082,73		25,00	
139	646 478,98	1 443 082,31		25,00	
140	646 487,47	1 443 082,10		25,00	
124	646 489,52	1 443 082,06		25,00	
<b>ЦС-1(5)</b>					
141	643 751,41	1 442 378,45		25,00	
142	643 761,99	1 442 391,61		25,00	
143	643 762,75	1 442 392,79		25,00	
144	643 775,84	1 442 407,73		25,00	
145	643 826,23	1 442 464,34	—	25,00	—
146	643 841,53	1 442 481,54		25,00	
147	643 851,51	1 442 492,90		25,00	
148	643 848,14	1 442 495,98		25,00	

**Раздел 2**

<b>Сведения о местоположении границ объекта</b>					
<b>1</b>	<b>2</b>	<b>3</b>	<b>4</b>	<b>5</b>	<b>6</b>
149	643 844,75	1 442 499,03		25,00	
150	643 851,26	1 442 506,26		25,00	
151	643 841,89	1 442 514,69		25,00	
152	643 850,65	1 442 524,48		25,00	
153	643 855,18	1 442 529,86		25,00	
154	643 877,40	1 442 509,39		25,00	
155	643 875,51	1 442 507,26		25,00	
156	643 881,29	1 442 502,11		25,00	
157	643 887,02	1 442 506,35		25,00	
158	643 957,24	1 442 584,62		25,00	
159	643 988,07	1 442 621,84		25,00	
160	643 992,77	1 442 627,75		25,00	
161	644 029,89	1 442 667,17		25,00	
162	644 021,94	1 442 671,82		25,00	
163	644 015,33	1 442 678,88		25,00	
164	644 009,15	1 442 683,66		25,00	
165	643 997,53	1 442 681,18	—	25,00	—
166	643 982,77	1 442 694,24		25,00	
167	643 971,72	1 442 703,99		25,00	
168	643 949,23	1 442 679,34		25,00	
169	643 933,33	1 442 680,85		25,00	
170	643 911,66	1 442 658,21		25,00	
171	643 904,79	1 442 664,78		25,00	
172	643 897,20	1 442 656,85		25,00	
173	643 868,66	1 442 618,55		25,00	
174	643 845,72	1 442 640,23		25,00	
175	643 842,16	1 442 642,18		25,00	
176	643 840,51	1 442 643,10		25,00	
100	643 831,20	1 442 651,48		25,00	
178	643 720,70	1 442 527,24		25,00	
179	643 659,90	1 442 460,20		25,00	
141	643 751,41	1 442 378,45		25,00	
<b>ЦС-1(6)</b>					
180	637 988,84	1 443 223,89		25,00	
181	637 995,46	1 443 243,99		25,00	
182	638 010,43	1 443 290,90		25,00	
183	638 018,25	1 443 297,02		25,00	
184	638 058,37	1 443 363,24		25,00	
185	638 013,60	1 443 434,08		25,00	
186	638 004,94	1 443 465,24		25,00	
187	637 965,75	1 443 521,41		25,00	
188	637 939,86	1 443 591,48		25,00	
189	637 865,78	1 443 560,92		25,00	
190	637 880,93	1 443 519,18	—	25,00	—
191	637 907,06	1 443 448,53		25,00	
192	637 934,37	1 443 374,39		25,00	
193	637 926,07	1 443 368,77		25,00	
194	637 938,68	1 443 324,17		25,00	
195	637 966,38	1 443 300,83		25,00	
196	637 970,95	1 443 291,31		25,00	
197	637 968,40	1 443 259,38		25,00	
198	637 967,74	1 443 251,30		25,00	
199	637 963,08	1 443 227,13		25,00	
180	637 988,84	1 443 223,89		25,00	
<b>ЦС-1(7)</b>					

**Раздел 2**

**Сведения о местоположении границ объекта**

<b>1</b>	<b>2</b>	<b>3</b>	<b>4</b>	<b>5</b>	<b>6</b>
200	641 493,30	1 443 875,95	—	25,00	—
201	641 528,18	1 443 893,70		25,00	
202	641 603,17	1 443 990,55		25,00	
203	641 598,46	1 443 994,33		25,00	
204	641 521,44	1 444 056,21		25,00	
205	641 466,64	1 444 001,02		25,00	
206	641 428,87	1 443 928,02		25,00	
200	641 493,30	1 443 875,95		25,00	
<b>ЦС-1(8)</b>					
207	645 347,82	1 442 834,80	—	25,00	—
208	645 340,50	1 442 834,82		25,00	
209	645 307,71	1 442 835,71		25,00	
210	645 307,63	1 442 827,83		25,00	
211	645 288,68	1 442 824,99		25,00	
212	645 261,47	1 442 818,03		25,00	
213	645 234,94	1 442 806,03		25,00	
214	645 290,30	1 442 752,47		25,00	
215	645 288,13	1 442 750,17		25,00	
216	645 239,82	1 442 717,49		25,00	
217	645 234,46	1 442 713,70		25,00	
218	645 240,13	1 442 710,26		25,00	
219	645 271,97	1 442 733,16		25,00	
220	645 291,67	1 442 747,33		25,00	
221	645 300,27	1 442 754,61		25,00	
222	645 332,44	1 442 752,11		25,00	
223	645 341,67	1 442 760,78		25,00	
224	645 348,87	1 442 753,41		25,00	
225	645 371,45	1 442 730,08		25,00	
226	645 379,34	1 442 721,93		25,00	
227	645 431,86	1 442 772,92		25,00	
228	645 433,66	1 442 778,43		25,00	
229	645 434,01	1 442 783,72	25,00		
230	645 451,16	1 442 787,41	25,00		
231	645 451,89	1 442 789,75	25,00		
232	645 455,91	1 442 813,79	25,00		
233	645 430,42	1 442 815,89	25,00		
234	645 408,14	1 442 820,66	25,00		
235	645 389,57	1 442 825,96	25,00		
236	645 364,63	1 442 831,25	25,00		
207	645 347,82	1 442 834,80	25,00		
<b>ЦС-1(9)</b>					
237	641 482,18	1 441 979,13	—	25,00	—
238	641 590,33	1 442 061,45		25,00	
239	641 585,53	1 442 070,05		25,00	
240	641 552,31	1 442 109,72		25,00	
241	641 549,74	1 442 112,80		25,00	
242	641 541,81	1 442 121,90		25,00	
243	641 540,81	1 442 122,18		25,00	
244	641 537,02	1 442 119,02		25,00	
245	641 533,24	1 442 123,54		25,00	
246	641 532,79	1 442 123,89		25,00	
247	641 528,89	1 442 120,78		25,00	
248	641 515,95	1 442 137,18		25,00	
249	641 502,11	1 442 126,40		25,00	
250	641 497,20	1 442 122,66		25,00	

**Раздел 2**

<b>Сведения о местоположении границ объекта</b>					
<b>1</b>	<b>2</b>	<b>3</b>	<b>4</b>	<b>5</b>	<b>6</b>
251	641 487,69	1 442 113,96		25,00	
252	641 448,60	1 442 082,37		25,00	
253	641 449,23	1 442 078,41		25,00	
254	641 454,64	1 442 072,42		25,00	
255	641 445,39	1 442 046,19		25,00	
256	641 435,14	1 442 035,35	—	25,00	—
257	641 447,66	1 442 019,30		25,00	
258	641 449,65	1 442 020,84		25,00	
259	641 476,31	1 441 986,46		25,00	
237	641 482,18	1 441 979,13		25,00	
<b>ЦС-1(10)</b>					
260	643 577,17	1 442 569,80		25,00	
261	643 584,95	1 442 573,34		25,00	
262	643 586,63	1 442 574,07		25,00	
263	643 587,92	1 442 574,63		25,00	
264	643 589,23	1 442 575,20		25,00	
265	643 605,47	1 442 581,92		25,00	
266	643 626,58	1 442 591,07		25,00	
267	643 643,15	1 442 593,08		25,00	
268	643 655,11	1 442 606,72		25,00	
269	643 662,90	1 442 613,93		25,00	
270	643 657,59	1 442 630,86		25,00	
271	643 650,31	1 442 646,55		25,00	
272	643 647,16	1 442 655,16		25,00	
273	643 646,38	1 442 660,98		25,00	
274	643 643,84	1 442 675,10		25,00	
275	643 642,63	1 442 684,10		25,00	
276	643 637,92	1 442 690,02		25,00	
277	643 629,13	1 442 699,50		25,00	
278	643 622,87	1 442 704,96		25,00	
279	643 620,28	1 442 706,06		25,00	
280	643 617,40	1 442 706,10	—	25,00	—
281	643 605,35	1 442 702,81		25,00	
282	643 602,69	1 442 702,07		25,00	
283	643 594,87	1 442 699,96		25,00	
284	643 593,68	1 442 698,99		25,00	
215	643 577,52	1 442 686,21		25,00	
286	643 571,99	1 442 681,84		25,00	
287	643 569,10	1 442 680,52		25,00	
288	643 563,11	1 442 679,14		25,00	
289	643 553,99	1 442 677,47		25,00	
290	643 548,53	1 442 677,19		25,00	
291	643 549,12	1 442 671,91		25,00	
292	643 534,58	1 442 669,77		25,00	
293	643 528,83	1 442 668,09		25,00	
294	643 526,05	1 442 666,91		25,00	
295	643 522,55	1 442 664,71		25,00	
296	643 517,14	1 442 659,11		25,00	
297	643 510,62	1 442 651,90		25,00	
298	643 537,81	1 442 633,68		25,00	
299	643 547,58	1 442 622,76		25,00	
260	643 577,17	1 442 569,80		25,00	
<b>ЦС-1(11)</b>					
300	637 041,14	1 442 293,20		25,00	
301	637 047,31	1 442 295,39	—	25,00	—

**Раздел 2**

**Сведения о местоположении границ объекта**

<b>1</b>	<b>2</b>	<b>3</b>	<b>4</b>	<b>5</b>	<b>6</b>
302	637 050,45	1 442 296,55		25,00	
303	637 049,00	1 442 300,79		25,00	
304	637 051,36	1 442 301,34		25,00	
305	637 058,44	1 442 303,01		25,00	
306	637 086,24	1 442 313,08		25,00	
307	637 085,43	1 442 315,27		25,00	
308	637 083,14	1 442 321,53	—	25,00	—
309	637 067,25	1 442 364,59		25,00	
310	637 054,41	1 442 399,41		25,00	
311	637 050,86	1 442 409,06		25,00	
312	637 049,35	1 442 412,84		25,00	
313	637 002,22	1 442 397,46		25,00	
300	637 041,14	1 442 293,20		25,00	
<b>ЦС-1(12)</b>					
314	647 418,83	1 442 377,19		25,00	
315	647 430,98	1 442 380,73		25,00	
316	647 444,61	1 442 387,67		25,00	
317	647 447,29	1 442 414,02		25,00	
318	647 464,41	1 442 433,10		25,00	
319	647 463,19	1 442 439,26		25,00	
320	647 428,11	1 442 459,66	—	25,00	—
321	647 420,60	1 442 461,19		25,00	
322	647 388,69	1 442 450,33		25,00	
323	647 386,25	1 442 444,61		25,00	
324	647 390,27	1 442 421,39		25,00	
325	647 397,60	1 442 397,40		25,00	
314	647 418,83	1 442 377,19		25,00	
<b>ЦС-1(13)</b>					
326	650 007,80	1 442 021,13		25,00	
327	650 017,83	1 442 021,45		25,00	
328	650 045,47	1 442 046,35		25,00	
329	650 016,50	1 442 094,37		25,00	
330	649 981,55	1 442 065,03	—	25,00	—
331	649 975,90	1 442 060,14		25,00	
332	649 988,80	1 442 044,38		25,00	
326	650 007,80	1 442 021,13		25,00	
<b>ЦС-1(14)</b>					
333	650 021,36	1 441 747,92		25,00	
334	650 058,81	1 441 779,84		25,00	
335	650 056,85	1 441 781,98		25,00	
336	650 057,28	1 441 782,38		25,00	
337	650 031,91	1 441 809,74		25,00	
338	650 027,34	1 441 814,45		25,00	
339	650 024,06	1 441 811,51		25,00	
340	650 027,11	1 441 808,13		25,00	
341	650 014,79	1 441 797,14	—	25,00	—
342	650 011,79	1 441 800,51		25,00	
343	649 993,53	1 441 784,10		25,00	
344	649 993,81	1 441 776,35		25,00	
345	649 999,15	1 441 772,58		25,00	
346	650 011,21	1 441 759,08		25,00	
347	650 018,03	1 441 750,96		25,00	
333	650 021,36	1 441 747,92		25,00	
<b>ЦС-1(15)</b>					
348	645 303,98	1 442 887,39	—	25,00	—

**Раздел 2**

<b>Сведения о местоположении границ объекта</b>					
<b>1</b>	<b>2</b>	<b>3</b>	<b>4</b>	<b>5</b>	<b>6</b>
349	645 366,18	1 442 883,23	—	25,00	—
350	645 366,18	1 442 883,24		25,00	
348	645 303,98	1 442 887,39		25,00	
<b>ЦС-1(16)</b>					
351	645 223,57	1 442 875,34	—	25,00	—
352	645 235,76	1 442 877,58		25,00	
353	645 246,41	1 442 881,01		25,00	
354	645 235,76	1 442 877,59		25,00	
351	645 223,57	1 442 875,34		25,00	
<b>3. Сведения о характерных точках части (частей) границы объекта</b>					
<b>1</b>	<b>2</b>	<b>3</b>	<b>4</b>	<b>5</b>	<b>6</b>
—	—	—	—	—	—



Прохождение границы		Описание прохождения границы
от точки	до точки	
<b>1</b>	<b>2</b>	<b>3</b>
—	—	—



# Правила землепользования и застройки муниципального образования город Мурманск

## Карта градостроительного зонирования

### Условные обозначения

- граница муниципального образования город Мурманск
- граница населенного пункта город Мурманск
- границы земельных участков
- границы зон с особыми условиями использования территории
- территории объектов культурного наследия

### Территориальные зоны

#### Жилые зоны

- Ж-1 Зона застройки многоквартирными многоквартирными домами
- Ж-2 Зона застройки средизатяжными жилыми домами блоковой застройки и многоквартирными домами
- Ж-3 Зона застройки индивидуальными жилыми домами и малоэтажными жилыми домами блоковой застройки
- Ж-4 Зона индивидуальной жилой застройки

#### Общественно-деловые зоны

- Ц-1 Зона делового, общественного и коммерческого назначения
- ЦИ-1 Зона общественно-деловая зона исторического центра города
- ЦЗ-1 Зона объектов здравоохранения
- ЦЗ-2 Зона объектов среднего и высшего профессионального образования
- ЦЗ-3 Зона объектов социального обеспечения и защиты
- ЦЗ-4 Зона объектов рекреационного назначения
- ЦЗ-5 Зона обслуживания объектов, необходимых для осуществления производственной и предпринимательской деятельности
- ЦЗ-6 Зона объектов рыночной и оптовой торговли
- ЦЗ-7 Зона объектов физкультуры и спорта

#### Производственные зоны, зоны инженерной и транспортной инфраструктуры

- П-1 Зона размещения производственных объектов I-II класса опасности
- П-2 Зона размещения производственных объектов III класса опасности
- П-3 Зона размещения производственных объектов IV-V класса опасности
- ПТ Производственно-транспортная зона
- И-1 Зона размещения объектов инженерной инфраструктуры
- Т-1 Зона размещения объектов транспортной инфраструктуры

#### Зоны сельскохозяйственного использования

- СХ-1 Зона, занятая объектами сельскохозяйственного назначения и предназначенная для ведения сельского хозяйства

#### Рекреационные зоны

- Р-1 Зеленые насаждения общего пользования (парки, скверы, бульвары)
- Р-2 Скверно-рекреационная зона
- Р-3 Городские леса
- Р-4 Сквер Семеновское

#### Зоны специального назначения

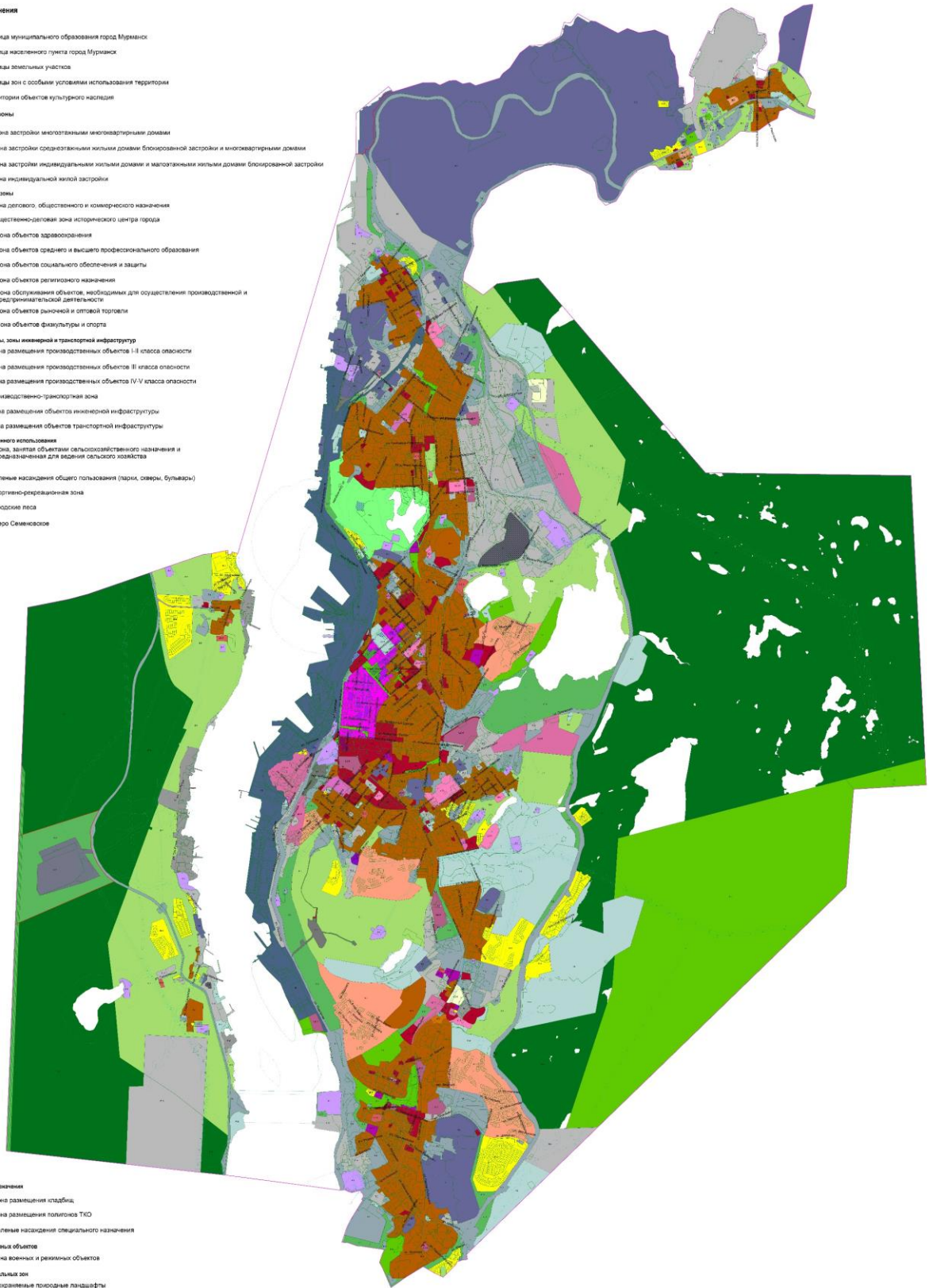
- С-1 Зона размещения кладбищ
- С-2 Зона размещения полигонов ТКО
- С-3 Зеленые насаждения специального назначения

#### Зоны военных и режимных объектов

- РО Зона военных и режимных объектов

#### Иные виды территориальных зон

- Л-1 Сохраняемые природные ландшафты



**ОПИСАНИЕ МЕСТОПОЛОЖЕНИЯ ГРАНИЦ**  
**Зона объектов среднего и высшего профессионального образования (ЦС-2)**

(наименование объекта, местоположение границ которого описано (далее - объект))

**Раздел 1**

<b>Сведения об объекте</b>		
<b>№ п/п</b>	<b>Характеристики объекта</b>	<b>Описание характеристик</b>
<b>1</b>	<b>2</b>	<b>3</b>
1	Местоположение объекта	Мурманская область, город Мурманск
2	Площадь объекта ± величина погрешности определения площади ( $P \pm \Delta P$ )	203 115 м <sup>2</sup> ±
3	Иные характеристики объекта	Вид объекта реестра границ: Территориальная зона

**Раздел 2**

**Сведения о местоположении границ объекта**

**1. Система координат** МСК-51

**2. Сведения о характерных точках границ объекта**

Обозначение характерных точек границ	Координаты, м		Метод определения координат характерной точки	Средняя квадратическая погрешность положения характерной точки (Мт), м	Описание обозначения точки на местности (при наличии)
	X	Y			
1	2	3	4	5	6
ЦС-2(1)					
1	641 522,82	1 441 439,97		25,00	
2	641 598,78	1 441 337,34		25,00	
3	641 526,93	1 441 284,18		25,00	
4	641 532,33	1 441 276,99		25,00	
5	641 576,00	1 441 313,53		25,00	
6	641 576,49	1 441 317,08		25,00	
7	641 610,02	1 441 312,63		25,00	
8	641 613,68	1 441 307,52		25,00	
9	641 628,14	1 441 292,27		25,00	
10	641 625,19	1 441 291,44		25,00	
11	641 630,74	1 441 278,13		25,00	
12	641 620,53	1 441 242,35		25,00	
13	641 615,71	1 441 238,56		25,00	
14	641 601,24	1 441 214,74		25,00	
15	641 580,08	1 441 196,71		25,00	
16	641 575,21	1 441 199,78		25,00	
17	641 556,35	1 441 185,48		25,00	
18	641 575,18	1 441 159,98		25,00	
19	641 583,04	1 441 149,45		25,00	
20	641 576,66	1 441 144,20		25,00	
21	641 582,28	1 441 133,44		25,00	
22	641 598,60	1 441 108,67		25,00	
23	641 600,65	1 441 110,59		25,00	
24	641 607,29	1 441 103,87		25,00	
25	641 614,20	1 441 102,79		25,00	
26	641 617,19	1 441 099,32		25,00	
27	641 665,71	1 441 161,09		25,00	
28	641 663,45	1 441 162,88		25,00	
29	641 674,80	1 441 180,77		25,00	
30	641 664,96	1 441 202,08		25,00	
31	641 659,54	1 441 208,33		25,00	
32	641 685,80	1 441 231,13		25,00	
33	641 717,72	1 441 196,45		25,00	
34	641 763,42	1 441 231,80		25,00	
35	641 737,00	1 441 271,43		25,00	
36	641 777,53	1 441 300,64		25,00	
37	641 787,39	1 441 304,61		25,00	
38	641 821,98	1 441 413,06		25,00	
39	641 774,68	1 441 436,45		25,00	
40	641 668,27	1 441 574,50		25,00	
41	641 641,53	1 441 609,49		25,00	
42	641 615,24	1 441 643,77		25,00	
43	641 603,31	1 441 634,58		25,00	
44	641 591,91	1 441 626,17		25,00	
45	641 585,11	1 441 629,63		25,00	
46	641 543,88	1 441 607,66		25,00	

**Раздел 2**

<b>Сведения о местоположении границ объекта</b>					
<b>1</b>	<b>2</b>	<b>3</b>	<b>4</b>	<b>5</b>	<b>6</b>
47	641 531,62	1 441 598,09	—	25,00	—
48	641 521,43	1 441 585,13		25,00	
49	641 548,35	1 441 547,21		25,00	
50	641 500,92	1 441 509,99		25,00	
51	641 490,21	1 441 501,56		25,00	
52	641 480,71	1 441 494,68		25,00	
53	641 522,75	1 441 440,05		25,00	
1	641 522,82	1 441 439,97		25,00	
ЦС-2(2)					
54	647 312,02	1 442 155,79	—	25,00	—
55	647 348,82	1 442 184,96		25,00	
56	647 379,93	1 442 209,75		25,00	
57	647 393,65	1 442 192,21		25,00	
58	647 435,91	1 442 225,91		25,00	
59	647 405,39	1 442 262,24		25,00	
60	647 430,11	1 442 281,77		25,00	
61	647 457,64	1 442 303,51		25,00	
62	647 485,53	1 442 267,69		25,00	
63	647 503,31	1 442 280,08		25,00	
64	647 621,21	1 442 372,49		25,00	
65	647 624,20	1 442 372,26		25,00	
66	647 643,87	1 442 383,76		25,00	
67	647 708,54	1 442 433,74		25,00	
68	647 708,57	1 442 433,70		25,00	
69	647 716,56	1 442 439,94		25,00	
70	647 665,43	1 442 509,62		25,00	
71	647 561,54	1 442 469,69		25,00	
72	647 513,02	1 442 450,92		25,00	
73	647 503,21	1 442 447,11		25,00	
74	647 470,88	1 442 432,68		25,00	
75	647 464,45	1 442 433,21		25,00	
76	647 447,34	1 442 414,12		25,00	
77	647 444,68	1 442 387,77		25,00	
78	647 431,04	1 442 380,84		25,00	
79	647 418,89	1 442 377,29		25,00	
80	647 397,66	1 442 397,51		25,00	
81	647 400,14	1 442 374,92		25,00	
82	647 390,03	1 442 354,79		25,00	
83	647 383,78	1 442 341,01		25,00	
84	647 375,92	1 442 321,58		25,00	
85	647 373,52	1 442 318,35		25,00	
86	647 368,62	1 442 314,76		25,00	
87	647 358,06	1 442 307,05		25,00	
88	647 342,86	1 442 299,79		25,00	
89	647 339,16	1 442 297,59		25,00	
90	647 292,62	1 442 260,88	25,00		
91	647 278,22	1 442 253,66	25,00		
92	647 263,12	1 442 241,66	25,00		
93	647 241,47	1 442 220,98	25,00		
94	647 240,25	1 442 219,82	25,00		
95	647 251,63	1 442 207,47	25,00		
96	647 279,20	1 442 190,03	25,00		
97	647 297,63	1 442 177,66	25,00		
98	647 295,29	1 442 173,99	25,00		
99	647 303,17	1 442 167,51	25,00		

**Раздел 2**

**Сведения о местоположении границ объекта**

<b>1</b>	<b>2</b>	<b>3</b>	<b>4</b>	<b>5</b>	<b>6</b>
54	647 312,02	1 442 155,79	—	25,00	—
<b>ЦС-2(3)</b>					
100	643 831,20	1 442 651,48		25,00	
101	643 863,53	1 442 686,83		25,00	
102	643 924,12	1 442 757,58		25,00	
103	643 731,12	1 442 757,65		25,00	
104	643 729,25	1 442 740,84		25,00	
105	643 723,23	1 442 719,18		25,00	
106	643 731,64	1 442 701,74		25,00	
107	643 764,59	1 442 701,85	—	25,00	—
108	643 778,72	1 442 686,33		25,00	
109	643 780,95	1 442 681,21		25,00	
110	643 788,29	1 442 667,93		25,00	
111	643 797,32	1 442 663,54		25,00	
112	643 819,77	1 442 655,20		25,00	
100	643 831,20	1 442 651,48		25,00	
<b>ЦС-2(4)</b>					
113	640 843,65	1 443 341,40		25,00	
114	640 843,97	1 443 342,27		25,00	
115	640 848,24	1 443 365,84		25,00	
116	640 854,54	1 443 377,89		25,00	
117	640 872,92	1 443 413,41		25,00	
118	640 840,58	1 443 430,17		25,00	
119	640 815,70	1 443 428,33		25,00	
120	640 792,81	1 443 440,46		25,00	
121	640 785,53	1 443 444,54		25,00	
122	640 776,25	1 443 458,42		25,00	
123	640 760,64	1 443 467,27	—	25,00	—
124	640 743,69	1 443 470,74		25,00	
125	640 736,04	1 443 468,84		25,00	
126	640 709,42	1 443 456,45		25,00	
127	640 688,63	1 443 445,46		25,00	
128	640 678,54	1 443 436,84		25,00	
129	640 675,51	1 443 427,58		25,00	
130	640 722,56	1 443 401,05		25,00	
131	640 754,48	1 443 384,28		25,00	
132	640 824,72	1 443 350,59		25,00	
113	640 843,65	1 443 341,40		25,00	
<b>ЦС-2(5)</b>					
133	641 462,14	1 440 592,91		25,00	
134	641 488,61	1 440 604,78		25,00	
135	641 445,34	1 440 692,26		25,00	
136	641 433,43	1 440 696,16		25,00	
137	641 431,27	1 440 703,17		25,00	
138	641 303,17	1 440 642,68		25,00	
139	641 314,69	1 440 638,75	—	25,00	—
140	641 381,68	1 440 635,44		25,00	
141	641 397,38	1 440 627,20		25,00	
142	641 426,62	1 440 615,53		25,00	
143	641 448,88	1 440 602,83		25,00	
144	641 460,50	1 440 594,32		25,00	
133	641 462,14	1 440 592,91		25,00	
<b>ЦС-2(6)</b>					
145	643 222,17	1 442 627,91		25,00	
146	643 243,38	1 442 650,28	—	25,00	—

**Раздел 2**

<b>Сведения о местоположении границ объекта</b>					
<b>1</b>	<b>2</b>	<b>3</b>	<b>4</b>	<b>5</b>	<b>6</b>
147	643 271,72	1 442 631,17		25,00	
148	643 282,62	1 442 641,39		25,00	
149	643 284,66	1 442 640,60		25,00	
150	643 291,14	1 442 634,63		25,00	
151	643 295,71	1 442 639,42		25,00	
152	643 297,68	1 442 640,46		25,00	
153	643 297,29	1 442 641,91		25,00	
154	643 294,24	1 442 648,24		25,00	
155	643 321,96	1 442 681,08		25,00	
156	643 321,82	1 442 683,76		25,00	
157	643 297,41	1 442 704,61		25,00	
158	643 284,56	1 442 715,45		25,00	
159	643 275,19	1 442 723,54		25,00	
160	643 268,42	1 442 716,18		25,00	
161	643 235,53	1 442 716,25	—	25,00	—
162	643 224,75	1 442 704,63		25,00	
163	643 195,67	1 442 730,14		25,00	
164	643 189,48	1 442 726,97		25,00	
165	643 205,45	1 442 713,06		25,00	
166	643 216,12	1 442 703,76		25,00	
167	643 198,39	1 442 684,53		25,00	
168	643 183,02	1 442 665,88		25,00	
169	643 183,86	1 442 662,85		25,00	
170	643 187,00	1 442 657,66		25,00	
171	643 188,64	1 442 655,91		25,00	
172	643 196,59	1 442 650,23		25,00	
173	643 209,76	1 442 637,84		25,00	
174	643 212,09	1 442 635,99		25,00	
145	643 222,17	1 442 627,91		25,00	
<b>ЦС-2(7)</b>					
175	649 122,72	1 442 503,59		25,00	
176	649 132,60	1 442 518,85		25,00	
177	649 149,40	1 442 545,49		25,00	
178	649 155,97	1 442 555,92		25,00	
179	649 142,73	1 442 576,23		25,00	
180	649 136,16	1 442 582,40		25,00	
181	649 132,15	1 442 585,30		25,00	
182	649 130,74	1 442 583,17		25,00	
183	649 115,49	1 442 594,37		25,00	
184	649 097,75	1 442 606,43		25,00	
185	649 083,38	1 442 616,20		25,00	
186	649 069,87	1 442 625,42	—	25,00	—
187	649 063,20	1 442 623,35		25,00	
188	649 054,96	1 442 611,08		25,00	
189	649 053,38	1 442 605,22		25,00	
190	649 032,44	1 442 570,48		25,00	
191	649 029,83	1 442 566,15		25,00	
192	649 035,05	1 442 562,31		25,00	
193	649 070,19	1 442 539,01		25,00	
194	649 075,05	1 442 535,54		25,00	
195	649 107,58	1 442 513,72		25,00	
196	649 113,56	1 442 509,71		25,00	
175	649 122,72	1 442 503,59		25,00	
<b>ЦС-2(8)</b>					
197	644 639,28	1 442 121,04	—	25,00	—

**Раздел 2**

**Сведения о местоположении границ объекта**

<b>1</b>	<b>2</b>	<b>3</b>	<b>4</b>	<b>5</b>	<b>6</b>
198	644 659,59	1 442 122,49		25,00	
199	644 670,81	1 442 123,25		25,00	
200	644 673,66	1 442 124,29		25,00	
201	644 691,66	1 442 142,12		25,00	
202	644 704,75	1 442 156,85		25,00	
203	644 646,54	1 442 209,51	—	25,00	—
204	644 633,32	1 442 193,92		25,00	
205	644 611,24	1 442 168,72		25,00	
206	644 600,67	1 442 156,63		25,00	
207	644 609,37	1 442 148,64		25,00	
197	644 639,28	1 442 121,04		25,00	
<b>ЦС-2(9)</b>					
208	643 642,60	1 442 684,22		25,00	
209	643 640,42	1 442 714,05		25,00	
210	643 641,16	1 442 742,62		25,00	
211	643 641,22	1 442 757,34		25,00	
212	643 578,57	1 442 757,81		25,00	
213	643 578,83	1 442 738,03		25,00	
214	643 577,93	1 442 696,76		25,00	
215	643 577,52	1 442 686,21		25,00	
216	643 593,65	1 442 699,10		25,00	
217	643 594,84	1 442 700,07	—	25,00	—
218	643 602,66	1 442 702,20		25,00	
219	643 605,32	1 442 702,93		25,00	
220	643 617,37	1 442 706,23		25,00	
221	643 620,25	1 442 706,18		25,00	
222	643 622,84	1 442 705,07		25,00	
223	643 629,10	1 442 699,61		25,00	
224	643 637,89	1 442 690,12		25,00	
208	643 642,60	1 442 684,22		25,00	
<b>ЦС-2(10)</b>					
109	639 788,15	1 443 029,92		25,00	
108	639 797,70	1 443 029,80		25,00	
107	639 808,65	1 443 033,06		25,00	
106	639 818,93	1 443 036,13		25,00	
105	639 818,11	1 443 045,39		25,00	
104	639 816,21	1 443 066,23		25,00	
103	639 817,99	1 443 076,51		25,00	
118	639 796,89	1 443 085,96		25,00	
117	639 783,67	1 443 078,39	—	25,00	—
116	639 783,63	1 443 077,75		25,00	
115	639 775,28	1 443 073,12		25,00	
114	639 768,06	1 443 068,99		25,00	
113	639 767,77	1 443 034,89		25,00	
112	639 772,64	1 443 034,81		25,00	
111	639 774,35	1 443 034,78		25,00	
110	639 788,15	1 443 034,64		25,00	
109	639 788,15	1 443 029,92		25,00	
<b>ЦС-2(11)</b>					
241	641 461,60	1 441 538,87		25,00	
242	641 472,41	1 441 547,22		25,00	
243	641 477,78	1 441 551,39		25,00	
244	641 480,29	1 441 553,32	—	25,00	—
245	641 457,51	1 441 582,10		25,00	
246	641 442,35	1 441 563,31		25,00	

**Раздел 2**

<b>Сведения о местоположении границ объекта</b>					
<b>1</b>	<b>2</b>	<b>3</b>	<b>4</b>	<b>5</b>	<b>6</b>
247	641 452,75	1 441 550,22	—	25,00	—
248	641 457,03	1 441 553,42		25,00	
249	641 463,66	1 441 544,60		25,00	
250	641 459,54	1 441 541,48		25,00	
241	641 461,60	1 441 538,87		25,00	
<b>3. Сведения о характерных точках части (частей) границы объекта</b>					
<b>1</b>	<b>2</b>	<b>3</b>	<b>4</b>	<b>5</b>	<b>6</b>
—	—	—	—	—	—





Прохождение границы		Описание прохождения границы
от точки	до точки	
<b>1</b>	<b>2</b>	<b>3</b>
—	—	—

# Правила землепользования и застройки муниципального образования город Мурманск

## Карта градостроительного зонирования

### Условные обозначения

- граница муниципального образования город Мурманск
- граница населенного пункта город Мурманск
- границы земельных участков
- границы зон с особыми условиями использования территории
- территории объектов культурного наследия

### Территориальные зоны

#### Жилые зоны

- Ж-1 Зона застройки многоквартирными многоквартирными домами
- Ж-2 Зона застройки среднетяжелыми жилыми домами блоковой застройки и многоквартирными домами
- Ж-3 Зона застройки индивидуальными жилыми домами и малоэтажными жилыми домами блоковой застройки
- Ж-4 Зона индивидуальной жилой застройки

#### Общественно-деловые зоны

- Ц-1 Зона делового, общественного и коммерческого назначения
- ЦИ-1 Зона общественно-деловая зона исторического центра города
- ЦЗ-1 Зона объектов здравоохранения
- ЦЗ-2 Зона объектов среднего и высшего профессионального образования
- ЦЗ-3 Зона объектов социального обеспечения и защиты
- ЦЗ-4 Зона объектов религиозного назначения
- ЦЗ-5 Зона обслуживания объектов, необходимых для осуществления производственной и предпринимательской деятельности
- ЦЗ-6 Зона объектов рыночной и оптовой торговли
- ЦЗ-7 Зона объектов физкультуры и спорта

#### Производственные зоны, зоны инженерной и транспортной инфраструктуры

- П-1 Зона размещения производственных объектов I-II класса опасности
- П-2 Зона размещения производственных объектов III класса опасности
- П-3 Зона размещения производственных объектов IV-V класса опасности
- ПТ Производственно-транспортная зона
- И-1 Зона размещения объектов инженерной инфраструктуры
- Т-1 Зона размещения объектов транспортной инфраструктуры

#### Зоны сельскохозяйственного использования

- СХ-1 Зона, занятая объектами сельскохозяйственного назначения и предназначенная для ведения сельского хозяйства

#### Рекреационные зоны

- Р-1 Зеленые насаждения общего пользования (парки, скверы, бульвары)
- Р-2 Скверно-рекреационная зона
- Р-3 Городские леса
- Р-4 Сквер Семеновское

#### Зоны специального назначения

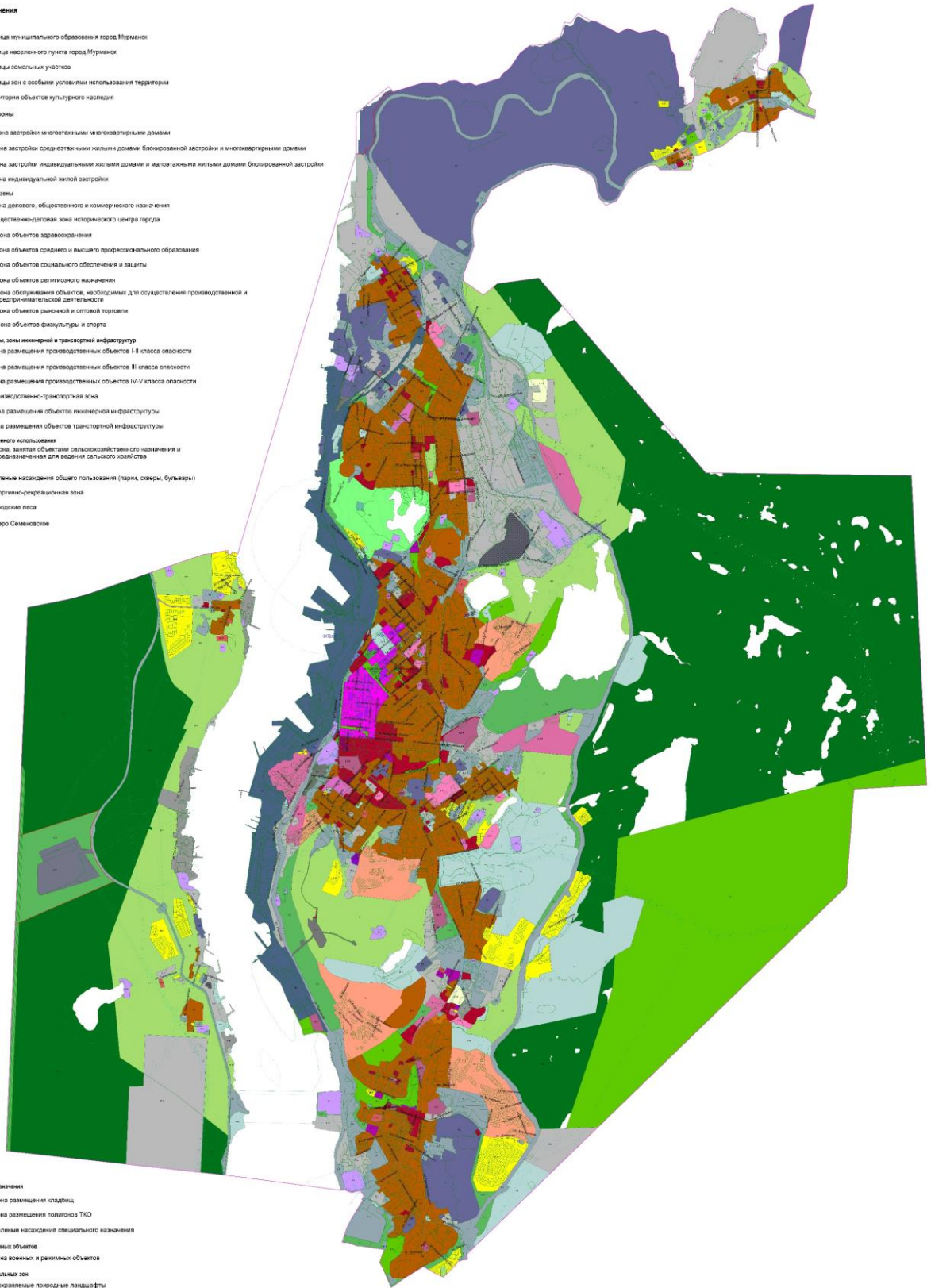
- С-1 Зона размещения кладбищ
- С-2 Зона размещения полигонов ТКО
- С-3 Зеленые насаждения специального назначения

#### Зоны военных и режимных объектов

- РО Зона военных и режимных объектов

#### Иные виды территориальных зон

- Л-1 Сохраняемые природные ландшафты



**ОПИСАНИЕ МЕСТОПОЛОЖЕНИЯ ГРАНИЦ**  
**Зона объектов социального обеспечения и защиты (ЦС-3)**

(наименование объекта, местоположение границ которого описано (далее - объект))

**Раздел 1**

<b>Сведения об объекте</b>		
<b>№ п/п</b>	<b>Характеристики объекта</b>	<b>Описание характеристик</b>
<b>1</b>	<b>2</b>	<b>3</b>
1	Местоположение объекта	Мурманская область, город Мурманск
2	Площадь объекта ± величина погрешности определения площади ( $P \pm \Delta P$ )	129 101 м <sup>2</sup> ±
3	Иные характеристики объекта	Вид объекта реестра границ: Территориальная зона

**Раздел 2**

**Сведения о местоположении границ объекта**

**1. Система координат** МСК-51

**2. Сведения о характерных точках границ объекта**

Обозначение характерных точек границ	Координаты, м		Метод определения координат характерной точки	Средняя квадратическая погрешность положения характерной точки (Мт), м	Описание обозначения точки на местности (при наличии)		
	X	Y					
1	2	3	4	5	6		
<b>ЦС-3(1)</b>							
1	644 773,49	1 443 200,23	—	25,00	—		
2	644 963,38	1 443 285,63		25,00			
3	644 958,97	1 443 296,77		25,00			
4	644 955,02	1 443 304,17		25,00			
5	644 951,44	1 443 310,65		25,00			
6	644 945,65	1 443 316,91		25,00			
7	644 932,85	1 443 349,49		25,00			
8	644 933,43	1 443 375,12		25,00			
9	644 918,89	1 443 400,80		25,00			
10	644 892,37	1 443 420,91		25,00			
11	644 782,23	1 443 335,54		25,00			
12	644 737,71	1 443 335,56		25,00			
13	644 714,88	1 443 347,57		25,00			
25	644 691,53	1 443 373,41		25,00			
15	644 675,35	1 443 342,77		25,00			
24	644 668,86	1 443 330,42		25,00			
17	644 666,61	1 443 325,54		25,00			
18	644 673,26	1 443 322,91		25,00			
19	644 723,95	1 443 264,60		25,00			
1	644 773,49	1 443 200,23		25,00			
<b>ЦС-3(2)</b>							
20	641 174,01	1 444 035,15	—	25,00	—		
21	641 315,45	1 444 157,16		25,00			
22	641 218,94	1 444 238,33		25,00			
23	641 070,01	1 444 080,52		25,00			
20	641 174,01	1 444 035,15		25,00			
<b>ЦС-3(3)</b>							
24	636 409,06	1 442 014,96	—	25,00	—		
25	636 496,97	1 442 043,14		25,00			
26	636 514,74	1 442 048,35		25,00			
27	636 503,73	1 442 081,41		25,00			
28	636 502,55	1 442 115,44		25,00			
29	636 507,72	1 442 122,42		25,00			
30	636 508,31	1 442 130,16		25,00			
31	636 480,30	1 442 195,70		25,00			
32	636 477,28	1 442 203,54		25,00			
33	636 384,38	1 442 170,74		25,00			
34	636 391,75	1 442 114,86		25,00			
35	636 380,69	1 442 084,81		25,00			
36	636 382,03	1 442 062,89		25,00			
37	636 397,60	1 442 022,97		25,00			
24	636 409,06	1 442 014,96		25,00			
<b>ЦС-3(4)</b>							
38	643 905,58	1 439 464,29		—		25,00	—
39	643 989,65	1 439 464,75	25,00				
40	643 984,82	1 439 489,84	25,00				

**Раздел 2**

**Сведения о местоположении границ объекта**

<b>1</b>	<b>2</b>	<b>3</b>	<b>4</b>	<b>5</b>	<b>6</b>		
41	644 001,34	1 439 606,60	—	25,00	—		
42	643 993,33	1 439 635,41		25,00			
43	643 902,81	1 439 638,93		25,00			
38	643 905,58	1 439 464,29		25,00			
<b>ЦС-3(5)</b>							
44	646 812,11	1 442 521,34	—	25,00	—		
45	646 833,24	1 442 521,39		25,00			
46	646 903,43	1 442 532,56		25,00			
47	646 907,50	1 442 598,96		25,00			
48	646 906,64	1 442 599,01		25,00			
49	646 907,15	1 442 607,14		25,00			
50	646 907,98	1 442 607,10		25,00			
51	646 908,18	1 442 610,28		25,00			
52	646 863,66	1 442 613,98		25,00			
53	646 856,61	1 442 614,36		25,00			
54	646 805,02	1 442 615,55		25,00			
55	646 803,20	1 442 569,66		25,00			
56	646 804,71	1 442 539,59		25,00			
44	646 812,11	1 442 521,34		25,00			
<b>ЦС-3(6)</b>							
57	641 215,45	1 441 773,28		—		25,00	—
58	641 292,22	1 441 839,26	25,00				
59	641 286,83	1 441 841,56	25,00				
60	641 244,97	1 441 893,56	25,00				
61	641 219,77	1 441 888,42	25,00				
62	641 201,34	1 441 876,56	25,00				
63	641 169,90	1 441 869,75	25,00				
64	641 157,84	1 441 860,45	25,00				
65	641 159,92	1 441 845,81	25,00				
66	641 164,60	1 441 838,98	25,00				
67	641 186,61	1 441 810,10	25,00				
68	641 191,24	1 441 804,02	25,00				
69	641 208,48	1 441 781,87	25,00				
57	641 215,45	1 441 773,28	25,00				
<b>ЦС-3(7)</b>							
70	638 568,71	1 438 635,57	—		25,00	—	
71	638 581,71	1 438 689,44		25,00			
72	638 452,03	1 438 734,64		25,00			
73	638 436,49	1 438 680,05		25,00			
70	638 568,71	1 438 635,57		25,00			
<b>ЦС-3(8)</b>							
74	638 784,03	1 443 031,62	—	25,00	—		
75	638 818,52	1 443 049,17		25,00			
76	638 838,17	1 443 059,16		25,00			
2	638 782,98	1 443 152,16		25,00			
1	638 737,26	1 443 127,06		25,00			
140	638 737,38	1 443 126,97		25,00			
74	638 784,03	1 443 031,62		25,00			
<b>ЦС-3(9)</b>							
80	644 204,08	1 439 624,44	—	25,00	—		
81	644 258,41	1 439 640,66		25,00			
82	644 252,36	1 439 661,02		25,00			
83	644 247,19	1 439 663,93		25,00			
84	644 237,56	1 439 695,83		25,00			
85	644 225,21	1 439 708,18		25,00			

**Раздел 2**

<b>Сведения о местоположении границ объекта</b>					
<b>1</b>	<b>2</b>	<b>3</b>	<b>4</b>	<b>5</b>	<b>6</b>
86	644 213,95	1 439 713,44	—	25,00	—
87	644 183,25	1 439 703,49		25,00	
88	644 195,14	1 439 657,57		25,00	
80	644 204,08	1 439 624,44		25,00	
<b>ЦС-3(10)</b>					
89	646 670,97	1 443 176,37	—	25,00	—
90	646 675,29	1 443 217,60		25,00	
91	646 660,88	1 443 232,00		25,00	
92	646 606,93	1 443 235,53		25,00	
93	646 604,82	1 443 209,62		25,00	
94	646 604,83	1 443 206,33		25,00	
95	646 603,88	1 443 200,23		25,00	
96	646 602,87	1 443 184,47		25,00	
97	646 604,78	1 443 181,39		25,00	
98	646 636,89	1 443 178,75		25,00	
99	646 641,08	1 443 178,42		25,00	
89	646 670,97	1 443 176,37		25,00	
<b>3. Сведения о характерных точках части (частей) границы объекта</b>					
<b>1</b>	<b>2</b>	<b>3</b>	<b>4</b>	<b>5</b>	<b>6</b>
—	—	—	—	—	—





Прохождение границы		Описание прохождения границы
от точки	до точки	
<b>1</b>	<b>2</b>	<b>3</b>
—	—	—

# Правила землепользования и застройки муниципального образования город Мурманск

## Карта градостроительного зонирования

### Условные обозначения

- граница муниципального образования город Мурманск
- граница населенного пункта город Мурманск
- границы земельных участков
- границы зон с особыми условиями использования территории
- территории объектов культурного наследия

### Территориальные зоны

#### Жилые зоны

- Ж-1 Зона застройки многоквартирными многоквартирными домами
- Ж-2 Зона застройки среднетяжелыми жилыми домами блоковой застройки и многоквартирными домами
- Ж-3 Зона застройки индивидуальными жилыми домами и малоэтажными жилыми домами блоковой застройки
- Ж-4 Зона индивидуальной жилой застройки

#### Общественно-деловые зоны

- Ц-1 Зона делового, общественного и коммерческого назначения
- ЦИ-1 Зона общественно-деловая зона исторического центра города
- ЦЗ-1 Зона объектов здравоохранения
- ЦЗ-2 Зона объектов среднего и высшего профессионального образования
- ЦЗ-3 Зона объектов социального обеспечения и защиты
- ЦЗ-4 Зона объектов рекреационного назначения
- ЦЗ-5 Зона обслуживания объектов, необходимых для осуществления производственной и предпринимательской деятельности
- ЦЗ-6 Зона объектов рыночной и оптовой торговли
- ЦЗ-7 Зона объектов физкультуры и спорта

#### Производственные зоны, зоны инженерной и транспортной инфраструктуры

- П-1 Зона размещения производственных объектов I-II класса опасности
- П-2 Зона размещения производственных объектов III класса опасности
- П-3 Зона размещения производственных объектов IV-V класса опасности
- ПТ Производственно-транспортная зона
- И-1 Зона размещения объектов инженерной инфраструктуры
- Т-1 Зона размещения объектов транспортной инфраструктуры

#### Зоны сельскохозяйственного использования

- СХ-1 Зона, занятая объектами сельскохозяйственного назначения и предназначенная для ведения сельского хозяйства

#### Рекреационные зоны

- Р-1 Зеленые насаждения общего пользования (парки, скверы, бульвары)
- Р-2 Скверно-рекреационная зона
- Р-3 Городские леса
- Р-4 Сквер Семеновское

#### Зоны специального назначения

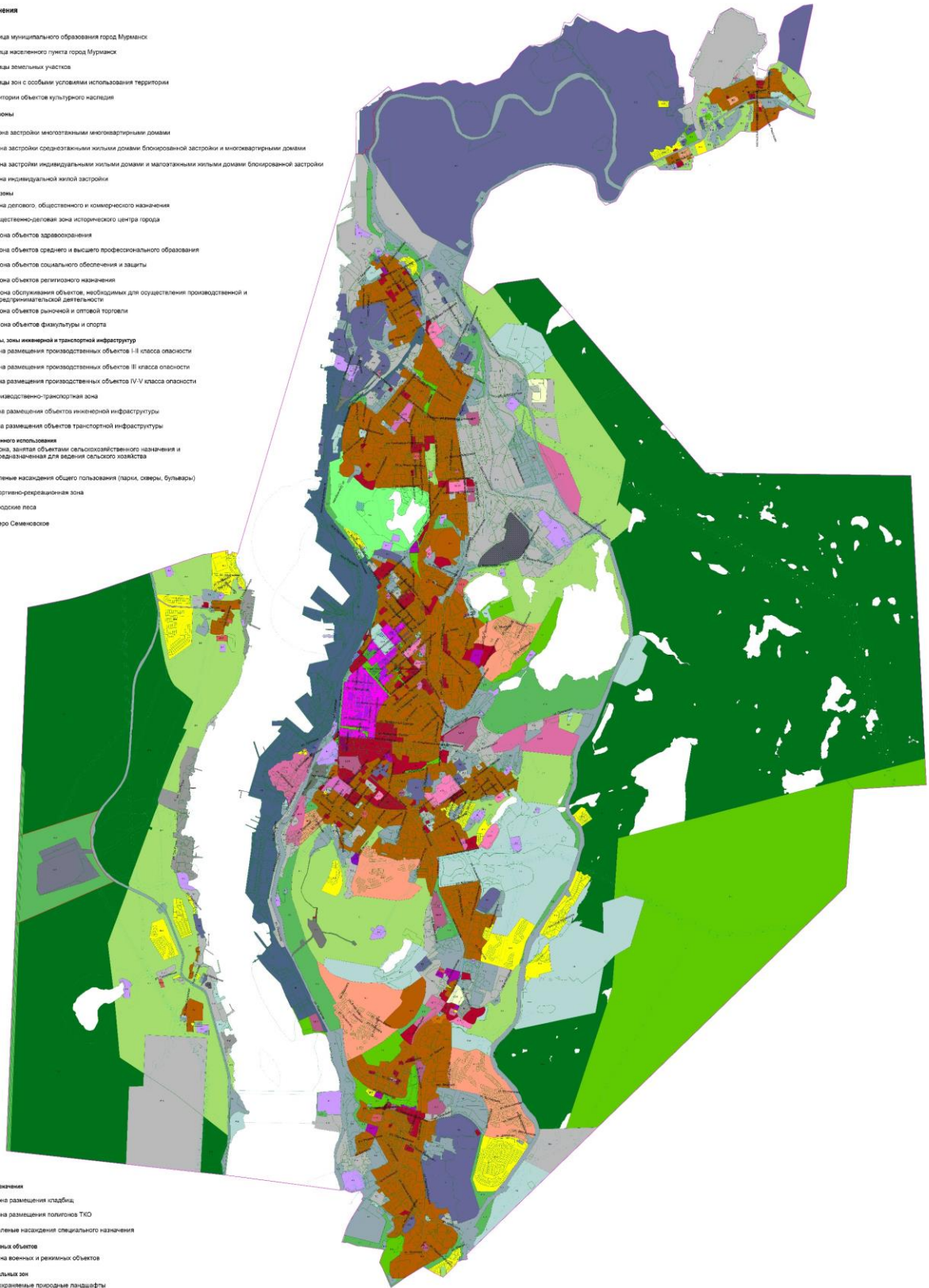
- С-1 Зона размещения кладбищ
- С-2 Зона размещения полигонов ТКО
- С-3 Зеленые насаждения специального назначения

#### Зоны военных и режимных объектов

- РО Зона военных и режимных объектов

#### Иные виды территориальных зон

- Л-1 Сохраняемые природные ландшафты



**ОПИСАНИЕ МЕСТОПОЛОЖЕНИЯ ГРАНИЦ**  
**Зона объектов религиозного назначения (ЦС-4)**

(наименование объекта, местоположение границ которого описано (далее - объект))

**Раздел 1**

<b>Сведения об объекте</b>		
<b>№ п/п</b>	<b>Характеристики объекта</b>	<b>Описание характеристик</b>
<b>1</b>	<b>2</b>	<b>3</b>
1	Местоположение объекта	Мурманская область, город Мурманск
2	Площадь объекта ± величина погрешности определения площади ( $P \pm \Delta P$ )	186 769 м <sup>2</sup> ±
3	Иные характеристики объекта	Вид объекта реестра границ: Территориальная зона

**Раздел 2**

**Сведения о местоположении границ объекта**

**1. Система координат** МСК-51

**2. Сведения о характерных точках границ объекта**

Обозначение характерных точек границ	Координаты, м		Метод определения координат характерной точки	Средняя квадратическая погрешность положения характерной точки (Мт), м	Описание обозначения точки на местности (при наличии)
	X	Y			
1	2	3	4	5	6
ЦС-4(1)					
1	638 737,26	1 443 127,06	—	25,00	—
2	638 782,98	1 443 152,16		25,00	
3	638 809,95	1 443 163,97		25,00	
4	638 822,22	1 443 170,12		25,00	
5	638 777,33	1 443 338,11		25,00	
6	638 767,21	1 443 374,18		25,00	
7	638 763,24	1 443 389,06		25,00	
8	638 622,43	1 443 344,68		25,00	
9	638 624,88	1 443 336,29		25,00	
10	638 625,98	1 443 331,64		25,00	
11	638 629,09	1 443 324,79		25,00	
12	638 635,32	1 443 312,31		25,00	
13	638 633,24	1 443 292,78		25,00	
14	638 611,86	1 443 276,12		25,00	
15	638 618,13	1 443 263,40		25,00	
16	638 588,79	1 443 210,51		25,00	
17	638 574,66	1 443 212,37		25,00	
18	638 568,90	1 443 213,13		25,00	
19	638 553,79	1 443 204,46		25,00	
20	638 569,37	1 443 172,83		25,00	
21	638 579,44	1 443 177,60		25,00	
22	638 606,07	1 443 185,02		25,00	
23	638 631,69	1 443 193,22		25,00	
24	638 645,85	1 443 200,18		25,00	
25	638 647,68	1 443 201,05		25,00	
26	638 675,59	1 443 207,78		25,00	
27	638 682,06	1 443 184,52		25,00	
28	638 696,07	1 443 189,37		25,00	
29	638 699,30	1 443 191,72		25,00	
30	638 704,71	1 443 178,96		25,00	
31	638 686,12	1 443 169,35		25,00	
32	638 690,06	1 443 156,37		25,00	
33	638 726,37	1 443 164,92		25,00	
34	638 731,06	1 443 148,59		25,00	
1	638 737,26	1 443 127,06	25,00		
ЦС-4(2)					
35	643 653,99	1 443 453,13	—	25,00	—
36	643 673,21	1 443 459,37		25,00	
37	643 811,67	1 443 501,19		25,00	
38	643 842,69	1 443 548,24		25,00	
39	643 838,00	1 443 576,00		25,00	
40	643 824,40	1 443 658,51		25,00	
41	643 804,51	1 443 668,67		25,00	
42	643 783,60	1 443 668,79		25,00	
43	643 691,52	1 443 620,08		25,00	
44	643 614,55	1 443 621,98		25,00	

**Раздел 2**

**Сведения о местоположении границ объекта**

<b>1</b>	<b>2</b>	<b>3</b>	<b>4</b>	<b>5</b>	<b>6</b>
45	643 593,92	1 443 578,47	—	25,00	—
46	643 579,83	1 443 561,42		25,00	
47	643 617,87	1 443 528,45		25,00	
48	643 633,75	1 443 504,89		25,00	
49	643 645,67	1 443 479,46		25,00	
35	643 653,99	1 443 453,13		25,00	
<b>ЦС-4(3)</b>					
50	636 243,51	1 441 931,85	—	25,00	—
51	636 259,20	1 441 936,45		25,00	
52	636 353,17	1 441 966,11		25,00	
53	636 310,44	1 442 121,92		25,00	
54	636 305,61	1 442 139,49		25,00	
55	636 144,13	1 442 082,92		25,00	
56	636 197,68	1 442 017,29		25,00	
50	636 243,51	1 441 931,85		25,00	
<b>ЦС-4(4)</b>					
57	645 334,55	1 442 479,97	—	25,00	—
58	645 336,72	1 442 480,04		25,00	
59	645 379,07	1 442 484,36		25,00	
60	645 408,35	1 442 491,53		25,00	
61	645 416,66	1 442 494,40		25,00	
62	645 459,20	1 442 520,14		25,00	
63	645 538,71	1 442 583,97		25,00	
64	645 508,19	1 442 602,26		25,00	
65	645 491,59	1 442 611,20		25,00	
66	645 433,35	1 442 617,88		25,00	
67	645 433,68	1 442 622,89		25,00	
68	645 411,80	1 442 624,73		25,00	
69	645 352,56	1 442 634,87		25,00	
70	645 351,57	1 442 624,37		25,00	
71	645 345,15	1 442 623,78		25,00	
72	645 337,63	1 442 623,19		25,00	
73	645 337,26	1 442 620,81		25,00	
74	645 337,88	1 442 591,81		25,00	
75	645 355,42	1 442 592,55		25,00	
76	645 361,32	1 442 590,74		25,00	
77	645 389,59	1 442 592,28		25,00	
78	645 390,15	1 442 586,04		25,00	
79	645 369,16	1 442 585,01		25,00	
80	645 337,63	1 442 583,40		25,00	
81	645 335,58	1 442 511,89		25,00	
82	645 334,83	1 442 486,33		25,00	
57	645 334,55	1 442 479,97		25,00	
<b>ЦС-4(5)</b>					
83	640 513,86	1 441 633,99	—	25,00	—
84	640 519,70	1 441 634,04		25,00	
85	640 531,94	1 441 635,33		25,00	
86	640 532,68	1 441 634,86		25,00	
87	640 535,12	1 441 638,20		25,00	
88	640 534,71	1 441 638,56		25,00	
89	640 555,92	1 441 669,90		25,00	
90	640 559,21	1 441 669,16		25,00	
91	640 616,49	1 441 711,67		25,00	
92	640 608,77	1 441 720,85		25,00	
93	640 607,81	1 441 722,14		25,00	

**Раздел 2**

**Сведения о местоположении границ объекта**

<b>1</b>	<b>2</b>	<b>3</b>	<b>4</b>	<b>5</b>	<b>6</b>
94	640 604,50	1 441 726,60		25,00	
95	640 592,16	1 441 743,27		25,00	
96	640 590,11	1 441 745,99		25,00	
97	640 607,21	1 441 761,93		25,00	
98	640 592,57	1 441 780,83		25,00	
99	640 573,25	1 441 769,13		25,00	
100	640 527,14	1 441 762,70		25,00	
101	640 501,42	1 441 759,47		25,00	
102	640 489,47	1 441 757,86		25,00	
103	640 473,69	1 441 755,34	—	25,00	—
104	640 442,45	1 441 748,49		25,00	
105	640 410,78	1 441 741,81		25,00	
106	640 430,00	1 441 679,98		25,00	
107	640 434,75	1 441 663,91		25,00	
108	640 446,85	1 441 654,16		25,00	
109	640 459,76	1 441 642,99		25,00	
110	640 486,53	1 441 638,19		25,00	
111	640 507,24	1 441 634,62		25,00	
83	640 513,86	1 441 633,99		25,00	
<b>ЦС-4(6)</b>					
112	642 145,89	1 442 112,09		25,00	
113	642 158,84	1 442 133,25		25,00	
114	642 160,30	1 442 134,45		25,00	
115	642 191,10	1 442 190,17		25,00	
116	642 179,36	1 442 199,85		25,00	
117	642 169,50	1 442 201,77		25,00	
118	642 156,85	1 442 212,23		25,00	
119	642 149,98	1 442 221,24		25,00	
120	642 147,46	1 442 226,16		25,00	
121	642 130,26	1 442 240,33	—	25,00	—
122	642 129,20	1 442 260,17		25,00	
123	642 039,28	1 442 261,50		25,00	
124	642 038,35	1 442 245,64		25,00	
125	642 037,71	1 442 215,37		25,00	
126	642 051,34	1 442 213,27		25,00	
127	642 074,93	1 442 185,43		25,00	
128	642 088,35	1 442 169,59		25,00	
129	642 114,26	1 442 139,01		25,00	
112	642 145,89	1 442 112,09		25,00	
<b>ЦС-4(7)</b>					
130	636 780,83	1 442 055,52		25,00	
131	636 839,72	1 442 080,35		25,00	
132	636 853,64	1 442 086,21		25,00	
133	636 863,55	1 442 090,39		25,00	
134	636 819,80	1 442 205,17	—	25,00	—
135	636 811,10	1 442 202,18		25,00	
136	636 796,96	1 442 196,69		25,00	
137	636 736,56	1 442 173,24		25,00	
130	636 780,83	1 442 055,52		25,00	
<b>ЦС-4(8)</b>					
138	638 704,45	1 442 990,98		25,00	
139	638 784,10	1 443 031,50		25,00	
140	638 737,38	1 443 126,97	—	25,00	—
141	638 685,69	1 443 117,35		25,00	
142	638 681,49	1 443 116,39		25,00	

**Раздел 2**

<b>Сведения о местоположении границ объекта</b>							
<b>1</b>	<b>2</b>	<b>3</b>	<b>4</b>	<b>5</b>	<b>6</b>		
143	638 678,81	1 443 115,77	—	25,00	—		
144	638 663,28	1 443 112,14		25,00			
145	638 652,54	1 443 112,07		25,00			
146	638 653,82	1 443 109,10		25,00			
147	638 657,75	1 443 099,91		25,00			
138	638 704,45	1 442 990,98		25,00			
<b>ЦС-4(9)</b>							
65	649 804,43	1 441 952,65	—	25,00	—		
149	649 835,20	1 441 997,97		25,00			
150	649 781,46	1 442 047,66		25,00			
151	649 730,33	1 442 080,77		25,00			
152	649 726,36	1 442 075,93		25,00			
153	649 720,89	1 442 068,58		25,00			
154	649 693,74	1 442 032,05		25,00			
155	649 704,04	1 442 024,95		25,00			
66	649 740,42	1 441 997,11		25,00			
65	649 804,43	1 441 952,65		25,00			
<b>ЦС-4(10)</b>							
157	638 175,77	1 443 288,40	—	25,00	—		
158	638 253,23	1 443 319,23		25,00			
159	638 227,10	1 443 384,01		25,00			
160	638 148,93	1 443 352,66		25,00			
161	638 168,89	1 443 305,24		25,00			
157	638 175,77	1 443 288,40		25,00			
<b>ЦС-4(11)</b>							
162	645 540,10	1 442 612,04	—	25,00	—		
163	645 542,29	1 442 613,48		25,00			
164	645 510,29	1 442 665,34		25,00			
165	645 501,59	1 442 661,58		25,00			
166	645 452,48	1 442 641,87		25,00			
167	645 452,29	1 442 638,26		25,00			
168	645 508,30	1 442 628,51		25,00			
162	645 540,10	1 442 612,04		25,00			
<b>ЦС-4(12)</b>							
169	634 865,89	1 442 657,46	—	25,00	—		
170	634 903,91	1 442 686,84		25,00			
171	634 903,53	1 442 687,46		25,00			
172	634 899,66	1 442 692,70		25,00			
173	634 849,64	1 442 691,25		25,00			
174	634 857,87	1 442 671,22		25,00			
175	634 858,69	1 442 668,25		25,00			
176	634 858,46	1 442 665,48		25,00			
177	634 859,80	1 442 662,07		25,00			
178	634 865,14	1 442 657,99		25,00			
169	634 865,89	1 442 657,46		25,00			
<b>3. Сведения о характерных точках части (частей) границы объекта</b>							
<b>1</b>	<b>2</b>	<b>3</b>		<b>4</b>		<b>5</b>	<b>6</b>
—	—	—	—	—	—		





Прохождение границы		Описание прохождения границы
от точки	до точки	
<b>1</b>	<b>2</b>	<b>3</b>
—	—	—

# Правила землепользования и застройки муниципального образования город Мурманск

## Карта градостроительного зонирования

### Условные обозначения

- граница муниципального образования город Мурманск
- граница населенного пункта город Мурманск
- границы земельных участков
- границы зон с особыми условиями использования территории
- территории объектов культурного наследия

### Территориальные зоны

#### Жилые зоны

- Ж-1 Зона застройки многоквартирными многоквартирными домами
- Ж-2 Зона застройки среднетяжелыми жилыми домами блоковой застройки и многоквартирными домами
- Ж-3 Зона застройки индивидуальными жилыми домами и малоэтажными жилыми домами блоковой застройки
- Ж-4 Зона индивидуальной жилой застройки

#### Общественно-деловые зоны

- Ц-1 Зона делового, общественного и коммерческого назначения
- ЦИ-1 Зона общественно-деловая зона исторического центра города
- ЦЗ-1 Зона объектов здравоохранения
- ЦЗ-2 Зона объектов среднего и высшего профессионального образования
- ЦЗ-3 Зона объектов социального обеспечения и защиты
- ЦЗ-4 Зона объектов религиозного назначения
- ЦЗ-5 Зона обслуживания объектов, необходимых для осуществления производственной и предпринимательской деятельности
- ЦЗ-6 Зона объектов рыночной и оптовой торговли
- ЦЗ-7 Зона объектов физкультуры и спорта

#### Производственные зоны, зоны инженерной и транспортной инфраструктуры

- П-1 Зона размещения производственных объектов I-II класса опасности
- П-2 Зона размещения производственных объектов III класса опасности
- П-3 Зона размещения производственных объектов IV-V класса опасности
- ПТ Производственно-транспортная зона
- И-1 Зона размещения объектов инженерной инфраструктуры
- Т-1 Зона размещения объектов транспортной инфраструктуры

#### Зоны сельскохозяйственного использования

- СХ-1 Зона, занятая объектами сельскохозяйственного назначения и предназначенная для ведения сельского хозяйства

#### Рекреационные зоны

- Р-1 Зеленые насаждения общего пользования (парки, скверы, бульвары)
- Р-2 Скверно-рекреационная зона
- Р-3 Городские леса
- Р-4 Сквер Семеновское

#### Зоны специального назначения

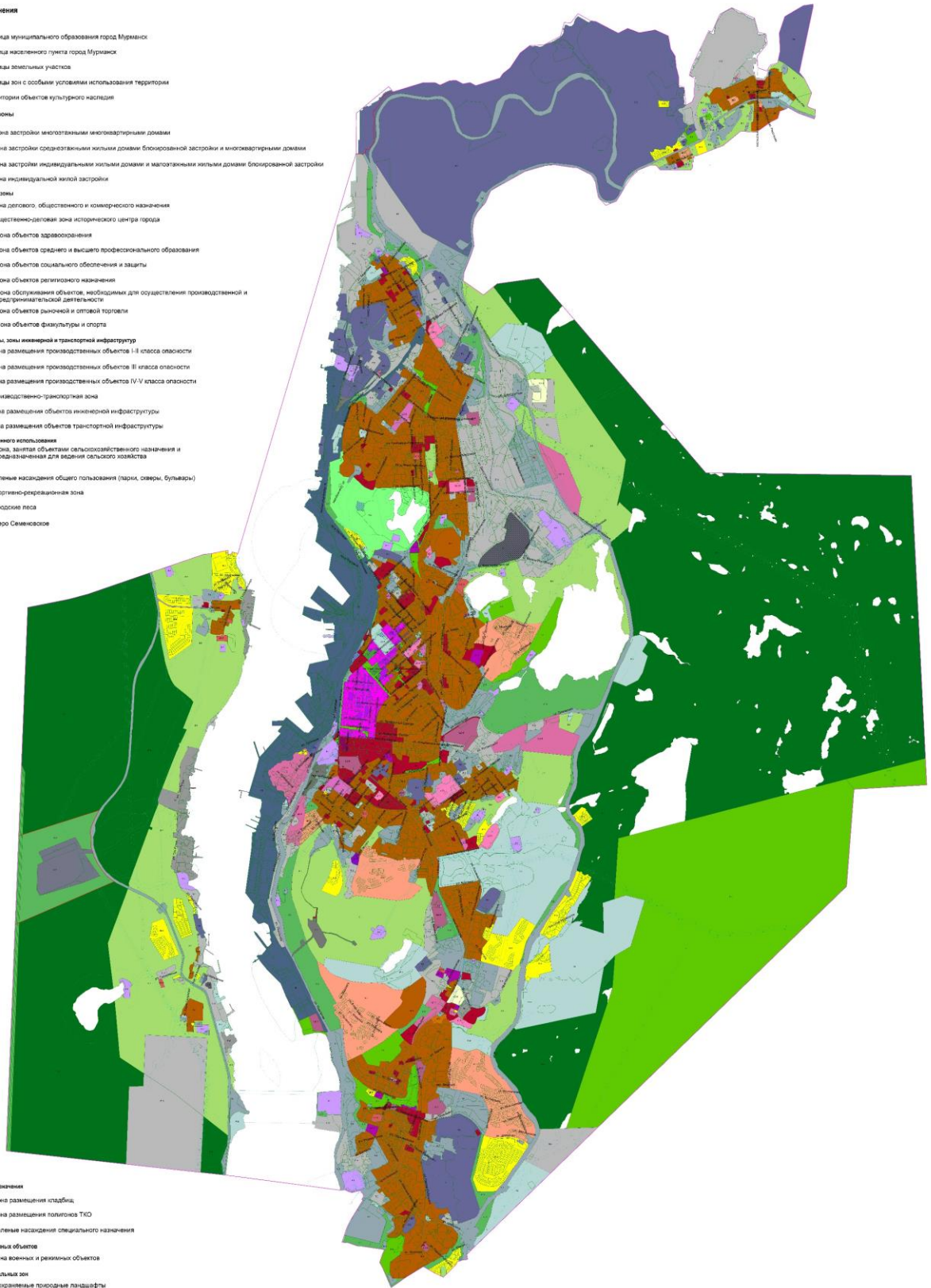
- С-1 Зона размещения кладбищ
- С-2 Зона размещения полигонов ТКО
- С-3 Зеленые насаждения специального назначения

#### Зоны военных и режимных объектов

- РЗ Зона военных и режимных объектов

#### Иные виды территориальных зон

- Л-1 Сохраняемые природные ландшафты



## ОПИСАНИЕ МЕСТОПОЛОЖЕНИЯ ГРАНИЦ

*Зона обслуживания объектов, необходимых для осуществления производственной и предпринимательской деятельности (ЦС-5)*

(наименование объекта, местоположение границ которого описано (далее - объект))

### Раздел 1

Сведения об объекте		
№ п/п	Характеристики объекта	Описание характеристик
1	2	3
1	Местоположение объекта	Мурманская область, город Мурманск
2	Площадь объекта ± величина погрешности определения площади ( $P \pm \Delta P$ )	1 392 349 м <sup>2</sup> ±
3	Иные характеристики объекта	Вид объекта реестра границ: Территориальная зона

**Раздел 2**

**Сведения о местоположении границ объекта**

**1. Система координат** МСК-51

**2. Сведения о характерных точках границ объекта**

Обозначение характерных точек границ	Координаты, м		Метод определения координат характерной точки	Средняя квадратическая погрешность положения характерной точки (Mт), м	Описание обозначения точки на местности (при наличии)
	X	Y			
1	2	3	4	5	6
ЦС-5(1)					
1	642 307,38	1 443 812,48	—	25,00	—
2	642 389,72	1 443 880,04		25,00	
3	642 454,15	1 443 951,61		25,00	
4	642 508,92	1 444 007,67		25,00	
5	642 549,83	1 444 074,78		25,00	
6	642 644,49	1 444 262,16		25,00	
7	642 683,15	1 444 375,73		25,00	
8	642 663,82	1 444 375,94		25,00	
9	642 573,75	1 444 377,35		25,00	
10	642 585,45	1 444 509,63		25,00	
11	642 590,48	1 444 566,56		25,00	
12	642 653,75	1 444 637,44		25,00	
13	642 680,11	1 444 637,23		25,00	
14	642 680,19	1 444 637,21		25,00	
15	642 726,70	1 444 637,09		25,00	
16	642 727,33	1 444 637,07		25,00	
17	642 744,61	1 444 637,03		25,00	
18	642 767,22	1 444 637,02		25,00	
19	642 845,01	1 444 880,28		25,00	
20	642 799,77	1 444 877,47		25,00	
21	642 730,05	1 444 875,40		25,00	
22	642 624,86	1 444 873,85		25,00	
23	642 504,47	1 445 204,23		25,00	
24	642 421,43	1 445 172,20		25,00	
25	642 369,34	1 445 156,20		25,00	
26	642 265,07	1 445 099,19		25,00	
27	642 185,36	1 445 076,84		25,00	
28	642 252,32	1 444 316,03		25,00	
29	642 263,97	1 444 305,26		25,00	
30	642 275,29	1 444 275,52		25,00	
31	642 249,87	1 444 268,01		25,00	
32	642 250,97	1 444 263,76		25,00	
33	642 253,33	1 444 254,35		25,00	
34	642 359,35	1 444 280,33		25,00	
35	642 354,96	1 444 254,33		25,00	
36	642 317,53	1 444 195,66		25,00	
37	642 304,13	1 444 168,81		25,00	
38	642 294,78	1 444 163,14		25,00	
39	642 276,22	1 444 158,80		25,00	
40	642 276,30	1 444 153,79		25,00	
41	642 264,40	1 444 150,03		25,00	
42	642 266,22	1 444 110,04		25,00	
43	642 234,78	1 443 998,11		25,00	
44	642 215,10	1 443 868,30		25,00	
1	642 307,38	1 443 812,48	25,00		
ЦС-5(2)					

**Раздел 2**

<b>Сведения о местоположении границ объекта</b>					
<b>1</b>	<b>2</b>	<b>3</b>	<b>4</b>	<b>5</b>	<b>6</b>
45	647 120,41	1 444 465,06		25,00	
46	646 906,62	1 444 882,52		25,00	
47	646 255,54	1 445 171,67		25,00	
48	646 023,05	1 445 132,47		25,00	
49	645 946,17	1 445 126,74		25,00	
50	646 006,35	1 445 035,13		25,00	
51	646 025,45	1 445 012,89		25,00	
52	646 086,62	1 444 961,14		25,00	
53	646 148,54	1 444 920,71		25,00	
54	646 230,13	1 444 871,04		25,00	
55	646 266,92	1 444 842,61		25,00	
56	646 291,81	1 444 828,32		25,00	
57	646 316,81	1 444 819,23	—	25,00	—
58	646 470,91	1 444 742,07		25,00	
59	646 526,24	1 444 711,97		25,00	
60	646 552,54	1 444 697,67		25,00	
61	646 693,17	1 444 631,74		25,00	
62	646 788,36	1 444 583,45		25,00	
63	646 906,26	1 444 527,70		25,00	
64	646 925,37	1 444 521,30		25,00	
65	646 952,88	1 444 512,11		25,00	
66	646 970,45	1 444 508,50		25,00	
67	647 058,35	1 444 483,60		25,00	
45	647 120,41	1 444 465,06		25,00	
<b>ЦС-5(3)</b>					
68	641 843,54	1 440 306,91		25,00	
69	641 880,41	1 440 314,37		25,00	
70	641 890,50	1 440 319,71		25,00	
71	641 885,54	1 440 328,54		25,00	
72	641 982,24	1 440 438,13		25,00	
73	642 001,38	1 440 459,81		25,00	
74	642 001,87	1 440 496,26		25,00	
75	642 049,51	1 440 543,93		25,00	
76	642 038,52	1 440 652,44		25,00	
77	642 082,33	1 440 702,92		25,00	
78	642 124,44	1 440 694,83		25,00	
79	642 145,85	1 440 704,00		25,00	
80	642 157,90	1 440 713,90		25,00	
81	642 181,00	1 440 748,76		25,00	
82	642 167,53	1 440 762,97		25,00	
83	642 173,70	1 440 783,30	—	25,00	—
84	642 194,54	1 440 827,41		25,00	
85	642 206,77	1 440 854,57		25,00	
86	642 223,40	1 440 842,71		25,00	
87	642 240,30	1 440 883,61		25,00	
88	642 231,81	1 440 905,85		25,00	
89	642 231,47	1 440 912,20		25,00	
90	642 208,96	1 440 913,54		25,00	
91	642 181,82	1 440 938,93		25,00	
92	642 127,20	1 440 964,50		25,00	
93	642 106,41	1 441 009,17		25,00	
94	642 099,53	1 441 026,07		25,00	
95	642 099,06	1 441 025,86		25,00	
96	641 993,43	1 440 982,80		25,00	
97	641 953,10	1 440 968,45		25,00	

**Раздел 2**

<b>Сведения о местоположении границ объекта</b>					
<b>1</b>	<b>2</b>	<b>3</b>	<b>4</b>	<b>5</b>	<b>6</b>
98	641 872,20	1 440 940,69		25,00	
99	641 785,56	1 440 905,65		25,00	
100	641 735,51	1 440 884,56		25,00	
101	641 689,67	1 440 833,17		25,00	
102	641 645,09	1 440 811,99		25,00	
103	641 631,72	1 440 805,44		25,00	
104	641 613,85	1 440 796,65		25,00	
105	641 429,46	1 440 709,16		25,00	
106	641 433,49	1 440 696,10		25,00	
107	641 445,39	1 440 692,19		25,00	
108	641 488,67	1 440 604,72		25,00	
109	641 462,21	1 440 592,86		25,00	
110	641 464,71	1 440 591,07		25,00	
111	641 458,33	1 440 587,43		25,00	
112	641 465,86	1 440 581,56		25,00	
113	641 480,73	1 440 566,93		25,00	
114	641 487,42	1 440 569,25		25,00	
115	641 492,14	1 440 572,86		25,00	
116	641 504,17	1 440 559,74		25,00	
117	641 517,12	1 440 563,65		25,00	
118	641 520,40	1 440 563,13		25,00	
119	641 527,33	1 440 565,75		25,00	
120	641 537,63	1 440 568,84		25,00	
121	641 550,37	1 440 554,85		25,00	
122	641 563,09	1 440 535,99		25,00	
123	641 563,32	1 440 513,73		25,00	
124	641 567,32	1 440 501,79	—	25,00	—
125	641 563,18	1 440 500,39		25,00	
126	641 563,46	1 440 480,47		25,00	
127	641 571,41	1 440 480,25		25,00	
128	641 571,57	1 440 454,66		25,00	
129	641 608,25	1 440 437,13		25,00	
130	641 616,66	1 440 443,25		25,00	
131	641 624,25	1 440 444,04		25,00	
132	641 630,87	1 440 443,02		25,00	
133	641 638,38	1 440 437,04		25,00	
134	641 643,16	1 440 426,87		25,00	
135	641 631,08	1 440 409,01		25,00	
136	641 650,56	1 440 380,85		25,00	
137	641 657,98	1 440 378,06		25,00	
138	641 668,57	1 440 375,81		25,00	
139	641 681,59	1 440 373,34		25,00	
140	641 695,33	1 440 371,86		25,00	
141	641 703,26	1 440 368,50		25,00	
142	641 708,23	1 440 360,08		25,00	
143	641 759,31	1 440 336,71		25,00	
144	641 764,70	1 440 334,46		25,00	
145	641 775,53	1 440 354,79		25,00	
146	641 798,39	1 440 345,42		25,00	
147	641 794,84	1 440 325,47		25,00	
148	641 795,80	1 440 325,24		25,00	
149	641 810,09	1 440 319,72		25,00	
68	641 843,54	1 440 306,91		25,00	
ЦС-5(4)					
150	640 795,24	1 440 573,48	—	25,00	—

## Раздел 2

## Сведения о местоположении границ объекта

1	2	3	4	5	6
151	640 802,41	1 440 606,67		25,00	
152	640 846,44	1 440 611,17		25,00	
153	640 887,46	1 440 615,02		25,00	
154	640 893,57	1 440 616,37		25,00	
155	640 905,75	1 440 615,66		25,00	
156	641 001,94	1 440 647,71		25,00	
157	641 073,01	1 440 680,69		25,00	
158	641 076,06	1 440 683,26		25,00	
159	641 105,79	1 440 696,71		25,00	
160	641 156,21	1 440 716,96		25,00	
161	641 167,81	1 440 715,64		25,00	
162	641 177,78	1 440 715,78		25,00	
163	641 181,13	1 440 707,68		25,00	
164	641 181,32	1 440 707,53		25,00	
165	641 181,27	1 440 707,30		25,00	
166	641 182,55	1 440 704,24		25,00	
167	641 265,77	1 440 738,35		25,00	
168	641 267,93	1 440 732,05		25,00	
169	641 362,53	1 440 769,82		25,00	
170	641 360,72	1 440 775,34		25,00	
171	641 380,06	1 440 780,51		25,00	
172	641 394,66	1 440 785,85		25,00	
173	641 426,29	1 440 801,32		25,00	
174	641 484,70	1 440 835,87		25,00	
175	641 486,19	1 440 833,36		25,00	
176	641 504,04	1 440 843,72		25,00	
177	641 498,02	1 440 855,56		25,00	
178	641 501,39	1 440 860,01	—	25,00	—
179	641 496,87	1 440 868,94		25,00	
180	641 503,36	1 440 884,24		25,00	
181	641 490,13	1 440 905,09		25,00	
182	641 455,62	1 440 927,98		25,00	
183	641 419,75	1 440 905,74		25,00	
184	641 376,53	1 440 879,41		25,00	
185	641 380,43	1 440 872,94		25,00	
186	641 374,79	1 440 869,64		25,00	
187	641 366,99	1 440 883,37		25,00	
188	641 356,40	1 440 884,03		25,00	
189	641 348,22	1 440 890,86		25,00	
190	641 339,42	1 440 917,30		25,00	
191	641 214,93	1 440 902,18		25,00	
192	640 963,86	1 440 858,74		25,00	
193	640 947,54	1 440 879,83		25,00	
194	640 928,32	1 440 861,05		25,00	
195	640 907,65	1 440 840,85		25,00	
196	640 901,66	1 440 845,10		25,00	
197	640 898,01	1 440 855,55		25,00	
198	640 880,76	1 440 871,82		25,00	
199	640 875,70	1 440 866,13		25,00	
200	640 857,80	1 440 846,66		25,00	
201	640 853,32	1 440 847,24		25,00	
202	640 839,18	1 440 831,19		25,00	
203	640 812,77	1 440 854,24		25,00	
204	640 793,21	1 440 832,32		25,00	
205	640 765,42	1 440 819,07		25,00	

**Раздел 2**

**Сведения о местоположении границ объекта**

<b>1</b>	<b>2</b>	<b>3</b>	<b>4</b>	<b>5</b>	<b>6</b>
206	640 765,90	1 440 813,82		25,00	
207	640 730,57	1 440 834,95		25,00	
208	640 720,24	1 440 829,61		25,00	
209	640 714,63	1 440 815,60		25,00	
210	640 676,21	1 440 814,73		25,00	
211	640 708,97	1 440 801,45		25,00	
212	640 701,39	1 440 779,06		25,00	
213	640 701,95	1 440 752,77		25,00	
214	640 703,52	1 440 745,82		25,00	
215	640 703,91	1 440 737,97		25,00	
216	640 743,52	1 440 727,15	—	25,00	—
217	640 747,55	1 440 707,59		25,00	
218	640 759,50	1 440 705,40		25,00	
219	640 759,06	1 440 676,41		25,00	
220	640 733,13	1 440 681,82		25,00	
221	640 726,11	1 440 616,92		25,00	
222	640 761,48	1 440 610,72		25,00	
223	640 786,14	1 440 606,52		25,00	
224	640 792,56	1 440 608,02		25,00	
225	640 785,74	1 440 573,99		25,00	
150	640 795,24	1 440 573,48		25,00	
<b>ЦС-5(5)</b>					
226	641 026,97	1 440 685,45		25,00	
227	641 042,45	1 440 694,89		25,00	
228	641 066,79	1 440 692,99		25,00	
229	641 166,80	1 440 740,56		25,00	
230	641 156,99	1 440 767,58		25,00	
231	641 146,89	1 440 771,06		25,00	
232	641 139,87	1 440 781,08		25,00	
233	641 119,18	1 440 787,67	—	25,00	—
234	641 102,33	1 440 806,68		25,00	
235	641 051,07	1 440 785,15		25,00	
236	641 035,02	1 440 764,33		25,00	
237	641 039,27	1 440 757,23		25,00	
238	641 008,60	1 440 717,29		25,00	
239	641 018,42	1 440 700,26		25,00	
226	641 026,97	1 440 685,45		25,00	
<b>ЦС-5(6)</b>					
240	637 603,29	1 442 637,58		25,00	
241	637 635,10	1 442 637,94		25,00	
242	637 674,24	1 442 642,77		25,00	
243	637 707,91	1 442 650,14		25,00	
244	637 754,93	1 442 664,51		25,00	
245	637 792,44	1 442 682,09		25,00	
246	637 824,38	1 442 700,61		25,00	
247	637 852,12	1 442 719,45		25,00	
248	637 866,60	1 442 730,82	—	25,00	—
249	637 883,69	1 442 713,13		25,00	
250	637 904,87	1 442 691,20		25,00	
251	637 936,21	1 442 658,75		25,00	
252	637 968,41	1 442 692,49		25,00	
253	638 066,43	1 442 795,20		25,00	
254	638 047,06	1 442 818,28		25,00	
255	638 040,55	1 442 826,05		25,00	
256	638 165,42	1 442 943,66		25,00	



**Раздел 2**

**Сведения о местоположении границ объекта**

1	2	3	4	5	6
257	638 203,60	1 442 899,43		25,00	
258	638 185,96	1 442 883,57		25,00	
259	638 229,01	1 442 834,66		25,00	
260	638 399,14	1 442 947,29		25,00	
261	638 388,64	1 442 967,25		25,00	
262	638 381,88	1 442 980,08		25,00	
263	638 346,95	1 443 046,90		25,00	
264	638 328,87	1 443 081,45		25,00	
265	638 333,23	1 443 084,39		25,00	
266	638 334,92	1 443 085,52		25,00	
267	638 297,29	1 443 141,21		25,00	
268	638 285,37	1 443 152,01		25,00	
269	638 281,92	1 443 155,67	—	25,00	—
270	638 275,89	1 443 168,66		25,00	
271	638 148,14	1 443 086,90		25,00	
272	638 140,35	1 443 080,17		25,00	
273	638 074,34	1 443 013,52		25,00	
274	638 018,66	1 442 937,19		25,00	
275	637 922,80	1 442 806,79		25,00	
276	637 855,73	1 442 741,34		25,00	
277	637 765,37	1 442 686,03		25,00	
278	637 702,81	1 442 665,47		25,00	
279	637 623,00	1 442 652,15		25,00	
280	637 603,34	1 442 651,34		25,00	
240	637 603,29	1 442 637,58		25,00	
<b>ЦС-5(7)</b>					
281	638 126,61	1 443 218,75		25,00	
282	638 140,29	1 443 224,23		25,00	
283	638 193,46	1 443 245,54		25,00	
284	638 175,93	1 443 288,30		25,00	
285	638 169,05	1 443 305,14		25,00	
286	638 137,02	1 443 292,99		25,00	
287	638 117,02	1 443 339,98		25,00	
288	638 100,28	1 443 331,95	—	25,00	—
289	638 087,18	1 443 325,73		25,00	
290	638 089,69	1 443 316,96		25,00	
291	638 064,27	1 443 306,84		25,00	
292	638 094,63	1 443 225,11		25,00	
293	638 095,96	1 443 221,54		25,00	
281	638 126,61	1 443 218,75		25,00	
<b>ЦС-5(8)</b>					
294	643 041,55	1 442 991,46		25,00	
295	643 039,20	1 443 017,74		25,00	
296	643 036,79	1 443 029,80		25,00	
297	643 030,73	1 443 044,53		25,00	
298	642 970,38	1 443 098,43		25,00	
299	642 968,76	1 443 088,24		25,00	
300	642 955,29	1 443 088,75		25,00	
301	642 948,19	1 443 092,51	—	25,00	—
302	642 945,13	1 443 094,41		25,00	
303	642 939,22	1 443 097,85		25,00	
304	642 923,87	1 443 075,77		25,00	
305	642 917,99	1 443 058,09		25,00	
306	642 915,28	1 443 048,52		25,00	
307	642 931,71	1 443 042,52		25,00	

**Раздел 2**

<b>Сведения о местоположении границ объекта</b>							
<b>1</b>	<b>2</b>	<b>3</b>	<b>4</b>	<b>5</b>	<b>6</b>		
308	642 988,63	1 443 010,17	—	25,00	—		
309	643 020,22	1 443 000,46		25,00			
294	643 041,55	1 442 991,46		25,00			
<b>ЦС-5(9)</b>							
310	648 147,84	1 441 911,18	—	25,00	—		
311	648 199,05	1 441 951,27		25,00			
312	648 202,17	1 441 971,20		25,00			
313	648 199,53	1 441 973,16		25,00			
314	648 201,95	1 441 976,21		25,00			
315	648 203,52	1 441 980,92		25,00			
316	648 191,79	1 441 991,11		25,00			
317	648 192,68	1 441 993,37		25,00			
318	648 182,61	1 441 998,66		25,00			
319	648 179,13	1 441 996,10		25,00			
320	648 140,15	1 441 963,19		25,00			
321	648 136,36	1 441 968,16		25,00			
322	648 126,54	1 441 979,07		25,00			
323	648 124,18	1 441 982,15		25,00			
324	648 118,63	1 441 988,61		25,00			
325	648 105,76	1 441 965,32		25,00			
326	648 110,14	1 441 963,00		25,00			
327	648 110,26	1 441 960,49		25,00			
328	648 145,19	1 441 915,11		25,00			
310	648 147,84	1 441 911,18		25,00			
<b>ЦС-5(10)</b>							
329	652 867,94	1 447 470,87		—		25,00	—
330	652 961,94	1 447 529,45				25,00	
331	652 958,85	1 447 538,42				25,00	
332	652 894,46	1 447 511,35				25,00	
333	652 887,05	1 447 525,09				25,00	
334	652 863,66	1 447 511,06				25,00	
335	652 840,23	1 447 516,29				25,00	
336	652 831,42	1 447 509,51	25,00				
337	652 825,48	1 447 507,61	25,00				
338	652 823,05	1 447 505,63	25,00				
339	652 817,99	1 447 501,29	25,00				
340	652 866,87	1 447 480,44	25,00				
341	652 870,42	1 447 475,68	25,00				
329	652 867,94	1 447 470,87	25,00				
<b>3. Сведения о характерных точках части (частей) границы объекта</b>							
<b>1</b>	<b>2</b>	<b>3</b>	<b>4</b>		<b>5</b>	<b>6</b>	
—	—	—	—	—	—		



<b>Прохождение границы</b>		<b>Описание прохождения границы</b>
<b>от точки</b>	<b>до точки</b>	
<b>1</b>	<b>2</b>	<b>3</b>
—	—	—

# Правила землепользования и застройки муниципального образования город Мурманск

## Карта градостроительного зонирования

### Условные обозначения

- граница муниципального образования город Мурманск
- граница населенного пункта город Мурманск
- границы земельных участков
- границы зон с особыми условиями использования территории
- территории объектов культурного наследия

### Территориальные зоны

#### Жилые зоны

- Ж-1 Зона застройки многоквартирными многоквартирными домами
- Ж-2 Зона застройки средизатяжными жилыми домами блоковой застройки и многоквартирными домами
- Ж-3 Зона застройки индивидуальными жилыми домами и малоэтажными жилыми домами блоковой застройки
- Ж-4 Зона индивидуальной жилой застройки

#### Общественно-деловые зоны

- Ц-1 Зона делового, общественного и коммерческого назначения
- ЦИ-1 Зона общественно-деловая зона исторического центра города
- ЦЗ-1 Зона объектов здравоохранения
- ЦЗ-2 Зона объектов среднего и высшего профессионального образования
- ЦЗ-3 Зона объектов социального обеспечения и защиты
- ЦЗ-4 Зона объектов рекреационного назначения
- ЦЗ-5 Зона обслуживания объектов, необходимых для осуществления производственной и предпринимательской деятельности
- ЦЗ-6 Зона объектов рыночной и оптовой торговли
- ЦЗ-7 Зона объектов физкультуры и спорта

#### Производственные зоны, зоны инженерной и транспортной инфраструктуры

- П-1 Зона размещения производственных объектов I-II класса опасности
- П-2 Зона размещения производственных объектов III класса опасности
- П-3 Зона размещения производственных объектов IV-V класса опасности
- ПТ Производственно-транспортная зона
- И-1 Зона размещения объектов инженерной инфраструктуры
- Т-1 Зона размещения объектов транспортной инфраструктуры

#### Зоны сельскохозяйственного использования

- СХ-1 Зона, занятая объектами сельскохозяйственного назначения и предназначенная для ведения сельского хозяйства

#### Рекреационные зоны

- Р-1 Зеленые насаждения общего пользования (парки, скверы, бульвары)
- Р-2 Скверно-рекреационная зона
- Р-3 Городские леса
- Р-4 Сквер Семеновский

#### Зоны специального назначения

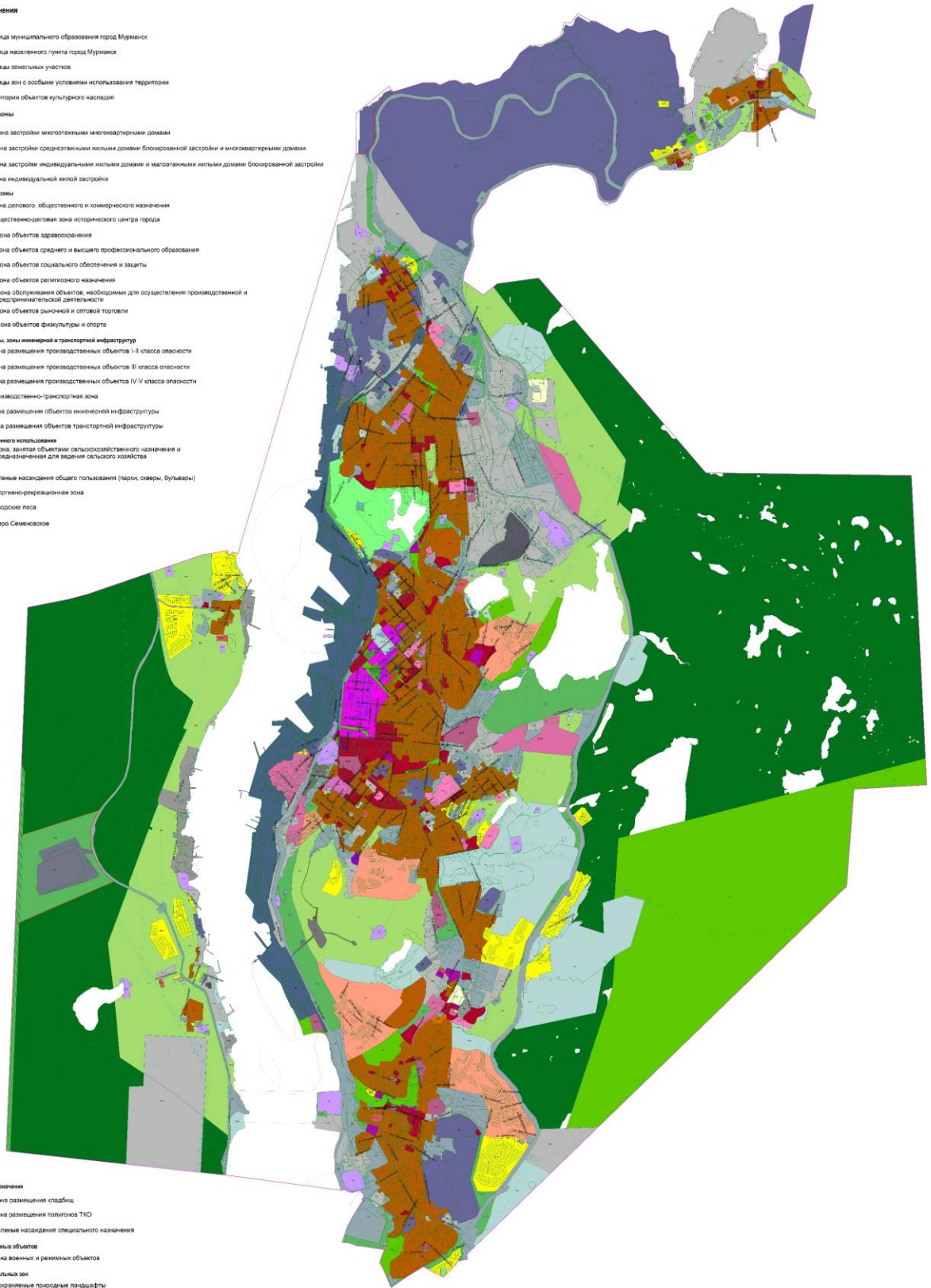
- С-1 Зона размещения кладбищ
- С-2 Зона размещения полигонов ТКО
- С-3 Зеленые насаждения специального назначения

#### Зоны военных и режимных объектов

- РЗ Зона военных и режимных объектов

#### Иные виды территориальных зон

- Л-1 Сохраняемые природные ландшафты



**ОПИСАНИЕ МЕСТОПОЛОЖЕНИЯ ГРАНИЦ**  
**Зона объектов рыночной и оптовой торговли (ЦС-6)**

(наименование объекта, местоположение границ которого описано (далее - объект))

**Раздел 1**

<b>Сведения об объекте</b>		
<b>№ п/п</b>	<b>Характеристики объекта</b>	<b>Описание характеристик</b>
<b>1</b>	<b>2</b>	<b>3</b>
1	Местоположение объекта	Мурманская область, город Мурманск
2	Площадь объекта ± величина погрешности определения площади ( $P \pm \Delta P$ )	514 129 м <sup>2</sup> ±
3	Иные характеристики объекта	Вид объекта реестра границ: Территориальная зона

**Раздел 2**

**Сведения о местоположении границ объекта**

<b>1. Система координат</b> МСК-51					
<b>2. Сведения о характерных точках границ объекта</b>					
<b>Обозначение характерных точек границ</b>	<b>Координаты, м</b>		<b>Метод определения координат характерной точки</b>	<b>Средняя квадратическая погрешность положения характерной точки (Мт), м</b>	<b>Описание обозначения точки на местности (при наличии)</b>
	<b>X</b>	<b>Y</b>			
<b>1</b>	<b>2</b>	<b>3</b>	<b>4</b>	<b>5</b>	<b>6</b>
ЦС-6(1)					
1	642 747,25	1 443 618,92		25,00	
2	642 736,43	1 443 616,17		25,00	
3	642 672,66	1 443 599,89		25,00	
4	642 576,78	1 443 577,19		25,00	
5	642 555,24	1 443 578,99		25,00	
6	642 519,71	1 443 592,74		25,00	
7	642 465,30	1 443 597,96		25,00	
8	642 401,62	1 443 543,21		25,00	
9	642 340,28	1 443 490,44		25,00	
10	642 320,35	1 443 476,66		25,00	
11	642 305,38	1 443 465,64		25,00	
12	642 263,77	1 443 436,95		25,00	
13	642 250,66	1 443 427,56		25,00	
14	642 252,06	1 443 419,98		25,00	
15	642 239,06	1 443 414,27		25,00	
16	642 233,76	1 443 409,41		25,00	
17	642 230,41	1 443 404,88		25,00	
18	642 246,23	1 443 367,51		25,00	
19	642 319,43	1 443 394,69		25,00	
20	642 327,21	1 443 398,63		25,00	
21	642 327,23	1 443 398,49		25,00	
22	642 354,75	1 443 244,44		25,00	
23	642 372,66	1 443 144,26	—	25,00	—
24	642 377,45	1 443 066,08		25,00	
25	642 476,17	1 443 073,30		25,00	
26	642 625,24	1 443 297,65		25,00	
27	642 636,03	1 443 295,95		25,00	
28	642 675,13	1 443 352,75		25,00	
29	642 700,19	1 443 402,57		25,00	
30	642 696,89	1 443 405,48		25,00	
31	642 711,52	1 443 427,49		25,00	
32	642 737,08	1 443 468,24		25,00	
33	642 749,07	1 443 492,42		25,00	
34	642 755,03	1 443 506,85		25,00	
35	642 759,32	1 443 519,16		25,00	
36	642 763,07	1 443 532,87		25,00	
37	642 764,80	1 443 542,24		25,00	
38	642 766,28	1 443 559,38		25,00	
39	642 765,71	1 443 577,14		25,00	
40	642 762,27	1 443 592,76		25,00	
41	642 759,82	1 443 601,06		25,00	
42	642 757,29	1 443 606,21		25,00	
43	642 753,74	1 443 611,46		25,00	
1	642 747,25	1 443 618,92		25,00	
ЦС-6(2)					
44	642 238,57	1 443 403,45	—	25,00	—

**Раздел 2**

<b>Сведения о местоположении границ объекта</b>					
<b>1</b>	<b>2</b>	<b>3</b>	<b>4</b>	<b>5</b>	<b>6</b>
45	642 233,99	1 443 400,97	—	25,00	—
46	642 235,99	1 443 397,29		25,00	
47	642 240,57	1 443 399,76		25,00	
44	642 238,57	1 443 403,45		25,00	
<b>ЦС-6(3)</b>					
48	639 518,09	1 443 167,24	—	25,00	—
49	639 515,77	1 443 165,94		25,00	
50	639 459,44	1 443 087,31		25,00	
51	639 476,32	1 443 074,86		25,00	
52	639 477,69	1 443 063,15		25,00	
53	639 468,81	1 443 051,07		25,00	
54	639 443,35	1 443 016,46		25,00	
55	639 428,35	1 443 004,27		25,00	
56	639 406,99	1 442 989,13		25,00	
57	639 399,25	1 442 983,64		25,00	
58	639 394,36	1 442 972,12		25,00	
59	639 397,70	1 442 965,56		25,00	
60	639 400,56	1 442 961,03		25,00	
61	639 471,36	1 442 945,61		25,00	
62	639 472,96	1 442 948,07		25,00	
63	639 481,03	1 442 945,73		25,00	
64	639 488,13	1 442 943,66		25,00	
65	639 494,47	1 442 968,56		25,00	
66	639 547,90	1 442 955,28		25,00	
67	639 550,15	1 442 965,74		25,00	
68	639 587,68	1 442 954,17		25,00	
69	639 620,99	1 442 946,54		25,00	
70	639 654,52	1 442 945,45		25,00	
71	639 655,62	1 442 945,41		25,00	
72	639 692,25	1 442 931,28		25,00	
73	639 730,71	1 442 932,13		25,00	
74	639 730,61	1 442 916,78		25,00	
75	639 768,09	1 442 916,98		25,00	
76	639 787,97	1 442 913,76		25,00	
77	639 810,25	1 442 913,83		25,00	
78	639 812,19	1 442 906,59		25,00	
79	639 813,66	1 442 901,41		25,00	
80	639 845,63	1 442 910,24	25,00		
81	639 926,70	1 442 931,44	25,00		
82	639 928,24	1 442 926,31	25,00		
83	639 942,23	1 442 930,01	25,00		
84	639 974,73	1 442 936,66	25,00		
85	639 974,90	1 442 935,80	25,00		
86	639 988,42	1 442 938,33	25,00		
87	639 989,08	1 442 945,91	25,00		
88	639 991,31	1 442 952,81	25,00		
89	639 999,64	1 442 964,29	25,00		
90	639 997,07	1 442 966,36	25,00		
91	640 011,73	1 442 994,14	25,00		
92	640 001,44	1 442 998,76	25,00		
93	639 892,14	1 443 047,84	25,00		
94	639 883,25	1 443 049,74	25,00		
95	639 883,43	1 443 050,31	25,00		
96	639 884,79	1 443 054,14	25,00		
97	639 883,66	1 443 058,56	25,00		



**Раздел 2**

<b>Сведения о местоположении границ объекта</b>					
<b>1</b>	<b>2</b>	<b>3</b>	<b>4</b>	<b>5</b>	<b>6</b>
98	639 881,10	1 443 062,28		25,00	
99	639 858,81	1 443 073,51		25,00	
100	639 831,52	1 443 080,29		25,00	
101	639 828,88	1 443 074,90		25,00	
102	639 819,50	1 443 079,57		25,00	
103	639 817,99	1 443 076,51		25,00	
104	639 816,21	1 443 066,23		25,00	
105	639 818,11	1 443 045,39		25,00	
106	639 818,93	1 443 036,13		25,00	
107	639 808,65	1 443 033,06		25,00	
108	639 797,70	1 443 029,80		25,00	
109	639 788,15	1 443 029,92		25,00	
110	639 788,15	1 443 034,64		25,00	
111	639 774,35	1 443 034,78	—	25,00	—
112	639 772,64	1 443 034,81		25,00	
113	639 767,77	1 443 034,89		25,00	
114	639 768,06	1 443 068,99		25,00	
115	639 775,28	1 443 073,12		25,00	
116	639 783,63	1 443 077,75		25,00	
117	639 783,67	1 443 078,39		25,00	
118	639 796,89	1 443 085,96		25,00	
119	639 750,15	1 443 108,74		25,00	
120	639 652,07	1 443 133,56		25,00	
121	639 633,03	1 443 138,38		25,00	
122	639 528,24	1 443 164,71		25,00	
48	639 518,09	1 443 167,24		25,00	
<b>ЦС-6(4)</b>					
123	641 946,12	1 441 785,51		25,00	
124	641 938,80	1 441 779,28		25,00	
125	641 855,22	1 441 707,70		25,00	
126	641 842,84	1 441 696,58		25,00	
127	641 829,64	1 441 684,74		25,00	
128	641 823,19	1 441 679,72		25,00	
129	641 826,63	1 441 676,53		25,00	
130	641 848,61	1 441 665,19		25,00	
131	641 858,22	1 441 650,60		25,00	
132	641 864,53	1 441 637,22		25,00	
133	641 862,82	1 441 634,73		25,00	
134	641 865,01	1 441 629,34		25,00	
135	641 880,80	1 441 641,29		25,00	
136	641 897,86	1 441 624,59		25,00	
137	641 914,98	1 441 574,28	—	25,00	—
138	641 921,99	1 441 552,52		25,00	
139	641 922,73	1 441 551,09		25,00	
140	641 928,59	1 441 546,44		25,00	
141	641 936,24	1 441 522,69		25,00	
142	641 937,21	1 441 515,22		25,00	
143	641 935,93	1 441 470,12		25,00	
144	641 932,52	1 441 466,34		25,00	
145	641 930,37	1 441 461,78		25,00	
146	641 928,87	1 441 458,65		25,00	
147	641 933,84	1 441 441,84		25,00	
148	641 933,41	1 441 440,92		25,00	
149	641 933,16	1 441 428,51		25,00	
150	641 971,08	1 441 427,82		25,00	

**Раздел 2**

**Сведения о местоположении границ объекта**

<b>1</b>	<b>2</b>	<b>3</b>	<b>4</b>	<b>5</b>	<b>6</b>
151	641 973,70	1 441 426,30		25,00	
152	641 972,99	1 441 418,06		25,00	
153	641 988,96	1 441 417,37		25,00	
154	641 989,53	1 441 429,13		25,00	
155	642 050,76	1 441 426,84		25,00	
156	642 050,58	1 441 416,80		25,00	
157	642 062,48	1 441 416,75		25,00	
158	642 062,48	1 441 420,13		25,00	
159	642 075,70	1 441 419,22		25,00	
160	642 077,17	1 441 419,11		25,00	
161	642 096,73	1 441 417,77		25,00	
162	642 112,03	1 441 419,94		25,00	
163	642 121,78	1 441 421,35		25,00	
164	642 123,72	1 441 421,63		25,00	
165	642 122,74	1 441 432,38		25,00	
166	642 122,34	1 441 579,04		25,00	
167	642 122,39	1 441 583,89		25,00	
168	642 122,52	1 441 677,22		25,00	
169	642 121,28	1 441 677,82	—	25,00	—
170	642 121,53	1 441 683,45		25,00	
171	642 138,50	1 441 713,22		25,00	
172	642 140,83	1 441 717,30		25,00	
173	642 128,49	1 441 724,57		25,00	
174	642 117,93	1 441 726,27		25,00	
175	642 116,09	1 441 715,15		25,00	
176	642 116,30	1 441 716,43		25,00	
177	642 098,13	1 441 723,67		25,00	
178	642 075,44	1 441 731,72		25,00	
179	642 075,03	1 441 731,79		25,00	
180	642 046,74	1 441 741,90		25,00	
181	642 037,81	1 441 746,45		25,00	
182	642 036,75	1 441 743,13		25,00	
183	642 035,30	1 441 743,59		25,00	
184	642 036,45	1 441 747,16		25,00	
185	641 982,20	1 441 774,84		25,00	
186	641 976,34	1 441 777,77		25,00	
123	641 946,12	1 441 785,51		25,00	
<b>ЦС-6(5)</b>					
187	641 950,79	1 441 502,91		25,00	
188	641 950,27	1 441 477,59		25,00	
189	641 951,93	1 441 473,22		25,00	
190	641 967,53	1 441 472,89		25,00	
191	641 970,97	1 441 476,86		25,00	
192	641 971,20	1 441 496,91	—	25,00	—
193	641 968,21	1 441 499,86		25,00	
194	641 952,43	1 441 500,04		25,00	
195	641 952,37	1 441 502,89		25,00	
187	641 950,79	1 441 502,91		25,00	
<b>ЦС-6(6)</b>					
196	636 629,47	1 443 192,72		25,00	
197	636 620,34	1 443 189,50		25,00	
198	636 558,06	1 443 167,48		25,00	
199	636 550,31	1 443 156,50	—	25,00	—
200	636 492,41	1 443 075,60		25,00	
201	636 490,66	1 443 076,69		25,00	

**Раздел 2**

**Сведения о местоположении границ объекта**

1	2	3	4	5	6
202	636 485,32	1 443 069,54		25,00	
203	636 490,27	1 443 065,70		25,00	
204	636 517,95	1 443 052,52		25,00	
205	636 511,28	1 443 005,00		25,00	
206	636 449,57	1 442 994,91		25,00	
207	636 447,12	1 443 014,98		25,00	
208	636 443,79	1 443 019,75		25,00	
209	636 430,96	1 442 978,05		25,00	
210	636 434,90	1 442 958,54		25,00	
211	636 453,26	1 442 965,43		25,00	
212	636 480,43	1 442 967,50		25,00	
213	636 518,54	1 442 971,90		25,00	
214	636 521,11	1 442 938,02		25,00	
215	636 523,93	1 442 905,82		25,00	
216	636 638,52	1 442 903,22		25,00	
217	636 710,61	1 442 903,88		25,00	
218	636 715,04	1 442 938,50		25,00	
219	636 739,86	1 442 954,42		25,00	
220	636 756,19	1 442 986,14	—	25,00	—
221	636 760,66	1 442 996,23		25,00	
222	636 767,88	1 443 052,54		25,00	
223	636 789,83	1 443 062,28		25,00	
224	636 798,93	1 443 078,29		25,00	
225	636 795,26	1 443 091,31		25,00	
226	636 789,16	1 443 089,20		25,00	
227	636 788,46	1 443 091,68		25,00	
228	636 775,07	1 443 087,83		25,00	
229	636 768,85	1 443 086,52		25,00	
230	636 767,69	1 443 090,63		25,00	
231	636 754,66	1 443 087,36		25,00	
232	636 745,52	1 443 085,62		25,00	
233	636 742,06	1 443 087,39		25,00	
234	636 719,33	1 443 133,20		25,00	
235	636 705,52	1 443 143,07		25,00	
236	636 642,29	1 443 189,80		25,00	
237	636 630,92	1 443 187,90		25,00	
196	636 629,47	1 443 192,72		25,00	
<b>ЦС-6(7)</b>					
238	637 796,47	1 441 253,30		25,00	
239	637 790,08	1 441 239,29		25,00	
240	637 792,30	1 441 131,39		25,00	
241	637 803,56	1 441 086,76		25,00	
242	638 023,82	1 441 007,66		25,00	
243	638 077,97	1 441 121,28		25,00	
244	638 010,71	1 441 158,05		25,00	
245	637 971,74	1 441 178,06	—	25,00	—
246	637 937,63	1 441 196,81		25,00	
247	637 909,52	1 441 211,88		25,00	
248	637 902,55	1 441 212,80		25,00	
249	637 900,52	1 441 209,14		25,00	
250	637 881,92	1 441 216,78		25,00	
238	637 796,47	1 441 253,30		25,00	
<b>ЦС-6(8)</b>					
251	637 286,49	1 442 877,44		25,00	
252	637 147,43	1 442 827,93	—	25,00	—

**Раздел 2**

<b>Сведения о местоположении границ объекта</b>					
<b>1</b>	<b>2</b>	<b>3</b>	<b>4</b>	<b>5</b>	<b>6</b>
253	637 091,86	1 442 808,18		25,00	
254	637 090,69	1 442 816,76		25,00	
255	637 088,06	1 442 817,58		25,00	
256	637 062,08	1 442 808,26		25,00	
257	637 061,57	1 442 807,83		25,00	
258	637 047,19	1 442 802,38		25,00	
259	637 037,15	1 442 803,09		25,00	
260	637 036,43	1 442 802,54		25,00	
261	637 007,87	1 442 773,22		25,00	
262	637 008,53	1 442 769,44		25,00	
263	637 005,39	1 442 752,23		25,00	
264	637 135,52	1 442 736,04		25,00	
265	637 292,64	1 442 702,35	—	25,00	—
266	637 349,48	1 442 694,24		25,00	
267	637 372,74	1 442 795,39		25,00	
268	637 361,86	1 442 796,35		25,00	
269	637 358,24	1 442 797,00		25,00	
270	637 315,72	1 442 804,66		25,00	
271	637 302,84	1 442 817,39		25,00	
272	637 296,93	1 442 823,14		25,00	
273	637 280,26	1 442 839,37		25,00	
274	637 282,28	1 442 852,43		25,00	
275	637 282,87	1 442 858,60		25,00	
276	637 283,72	1 442 858,61		25,00	
251	637 286,49	1 442 877,44		25,00	
<b>ЦС-6(9)</b>					
277	646 156,53	1 443 505,99		25,00	
278	646 154,24	1 443 472,83		25,00	
279	646 152,57	1 443 449,18		25,00	
280	646 152,18	1 443 433,39		25,00	
281	646 151,91	1 443 427,44		25,00	
282	646 152,04	1 443 415,19		25,00	
283	646 151,33	1 443 406,55		25,00	
284	646 152,79	1 443 399,94		25,00	
285	646 152,00	1 443 387,00		25,00	
286	646 188,16	1 443 384,03		25,00	
287	646 263,91	1 443 380,79		25,00	
288	646 264,30	1 443 395,36		25,00	
289	646 263,82	1 443 400,66		25,00	
290	646 265,10	1 443 429,45		25,00	
291	646 299,55	1 443 428,29	—	25,00	—
292	646 301,51	1 443 404,24		25,00	
293	646 302,09	1 443 378,22		25,00	
294	646 396,26	1 443 372,00		25,00	
295	646 396,21	1 443 372,64		25,00	
296	646 399,05	1 443 429,53		25,00	
297	646 400,04	1 443 448,01		25,00	
298	646 408,91	1 443 491,76		25,00	
299	646 394,07	1 443 495,14		25,00	
300	646 393,44	1 443 492,41		25,00	
301	646 334,28	1 443 505,15		25,00	
302	646 328,74	1 443 500,27		25,00	
303	646 320,65	1 443 490,31		25,00	
304	646 267,07	1 443 496,24		25,00	
305	646 195,76	1 443 502,20		25,00	

**Раздел 2**

<b>Сведения о местоположении границ объекта</b>					
<b>1</b>	<b>2</b>	<b>3</b>	<b>4</b>	<b>5</b>	<b>6</b>
306	646 193,60	1 443 501,88		25,00	
307	646 186,29	1 443 502,65	—	25,00	—
277	646 156,53	1 443 505,99		25,00	
<b>ЦС-6(10)</b>					
308	634 395,15	1 442 961,42		25,00	
309	634 364,72	1 442 933,23		25,00	
310	634 347,91	1 442 915,26		25,00	
311	634 347,02	1 442 912,74		25,00	
312	634 347,10	1 442 911,26		25,00	
313	634 356,89	1 442 900,95		25,00	
314	634 363,20	1 442 894,07		25,00	
315	634 416,22	1 442 837,92		25,00	
316	634 420,66	1 442 835,41		25,00	
317	634 423,79	1 442 835,38		25,00	
318	634 450,31	1 442 861,37		25,00	
319	634 447,08	1 442 864,86		25,00	
320	634 435,33	1 442 877,49		25,00	
321	634 452,72	1 442 893,95		25,00	
322	634 464,88	1 442 882,21		25,00	
323	634 468,11	1 442 879,10		25,00	
324	634 480,52	1 442 879,26	—	25,00	—
325	634 485,03	1 442 883,55		25,00	
326	634 488,53	1 442 887,24		25,00	
327	634 491,96	1 442 893,02		25,00	
328	634 492,46	1 442 897,79		25,00	
329	634 491,76	1 442 902,54		25,00	
330	634 489,56	1 442 906,44		25,00	
331	634 478,04	1 442 918,51		25,00	
332	634 472,39	1 442 920,65		25,00	
333	634 440,74	1 442 952,83		25,00	
334	634 436,61	1 442 953,85		25,00	
335	634 433,19	1 442 952,55		25,00	
336	634 421,26	1 442 943,59		25,00	
337	634 413,24	1 442 952,96		25,00	
338	634 400,64	1 442 955,55		25,00	
308	634 395,15	1 442 961,42		25,00	
<b>ЦС-6(11)</b>					
339	641 571,16	1 442 484,04		25,00	
340	641 548,69	1 442 465,18		25,00	
341	641 538,93	1 442 456,99		25,00	
342	641 535,67	1 442 460,66		25,00	
343	641 525,53	1 442 451,81		25,00	
344	641 516,24	1 442 453,81		25,00	
345	641 507,10	1 442 462,45		25,00	
346	641 501,51	1 442 427,96		25,00	
347	641 500,44	1 442 421,42		25,00	
348	641 487,84	1 442 380,17	—	25,00	—
349	641 499,55	1 442 373,83		25,00	
350	641 506,68	1 442 376,64		25,00	
351	641 507,29	1 442 375,23		25,00	
352	641 508,97	1 442 371,31		25,00	
353	641 570,53	1 442 370,42		25,00	
354	641 577,25	1 442 370,31		25,00	
355	641 605,34	1 442 392,81		25,00	
356	641 619,47	1 442 404,12		25,00	

**Раздел 2**

<b>Сведения о местоположении границ объекта</b>					
<b>1</b>	<b>2</b>	<b>3</b>	<b>4</b>	<b>5</b>	<b>6</b>
357	641 604,88	1 442 431,27	—	25,00	—
358	641 583,74	1 442 464,35		25,00	
339	641 571,16	1 442 484,04		25,00	
<b>ЦС-6(12)</b>					
359	636 655,94	1 442 435,40	—	25,00	—
360	636 646,78	1 442 432,07		25,00	
361	636 638,63	1 442 429,35		25,00	
362	636 579,18	1 442 408,29		25,00	
363	636 574,01	1 442 406,42		25,00	
364	636 558,38	1 442 400,98		25,00	
365	636 590,00	1 442 310,13		25,00	
366	636 604,45	1 442 315,72		25,00	
367	636 612,59	1 442 318,65		25,00	
368	636 668,43	1 442 337,46		25,00	
369	636 659,72	1 442 411,89		25,00	
359	636 655,94	1 442 435,40		25,00	
<b>3. Сведения о характерных точках части (частей) границы объекта</b>					
<b>1</b>	<b>2</b>	<b>3</b>	<b>4</b>	<b>5</b>	<b>6</b>
—	—	—	—	—	—



Прохождение границы		Описание прохождения границы
от точки	до точки	
<b>1</b>	<b>2</b>	<b>3</b>
—	—	—



# Правила землепользования и застройки муниципального образования город Мурманск

## Карта градостроительного зонирования

### Условные обозначения

- граница муниципального образования город Мурманск
- граница населенного пункта город Мурманск
- границы земельных участков
- границы зон с особыми условиями использования территории
- территории объектов культурного наследия

### Территориальные зоны

#### Жилые зоны

- Ж-1 Зона застройки многоквартирными многоквартирными домами
- Ж-2 Зона застройки средизатяжными жилыми домами блоковой застройки и многоквартирными домами
- Ж-3 Зона застройки индивидуальными жилыми домами и малоэтажными жилыми домами блоковой застройки
- Ж-4 Зона индивидуальной жилой застройки

#### Общественно-деловые зоны

- Ц-1 Зона делового, общественного и коммерческого назначения
- ЦИ Общественно-деловая зона исторического центра города
- ЦЗ-1 Зона объектов здравоохранения
- ЦЗ-2 Зона объектов среднего и высшего профессионального образования
- ЦЗ-3 Зона объектов социального обеспечения и защиты
- ЦЗ-4 Зона объектов рекреационного назначения
- ЦЗ-5 Зона обслуживания объектов, необходимых для осуществления производственной и предпринимательской деятельности
- ЦЗ-6 Зона объектов рыночной и оптовой торговли
- ЦЗ-7 Зона объектов физкультуры и спорта

#### Производственные зоны, зоны инженерной и транспортной инфраструктуры

- П-1 Зона размещения производственных объектов I-II класса опасности
- П-2 Зона размещения производственных объектов III класса опасности
- П-3 Зона размещения производственных объектов IV-V класса опасности
- ПТ Производственно-транспортная зона
- И-1 Зона размещения объектов инженерной инфраструктуры
- Т-1 Зона размещения объектов транспортной инфраструктуры

#### Зоны сельскохозяйственного использования

- СХ-1 Зона, занятая объектами сельскохозяйственного назначения и предназначенная для ведения сельского хозяйства

#### Рекреационные зоны

- Р-1 Зеленые насаждения общего пользования (парки, скверы, бульвары)
- Р-2 Спортивно-рекреационная зона
- Р-3 Городские леса
- Р-4 Сквер Семеновское

#### Зоны специального назначения

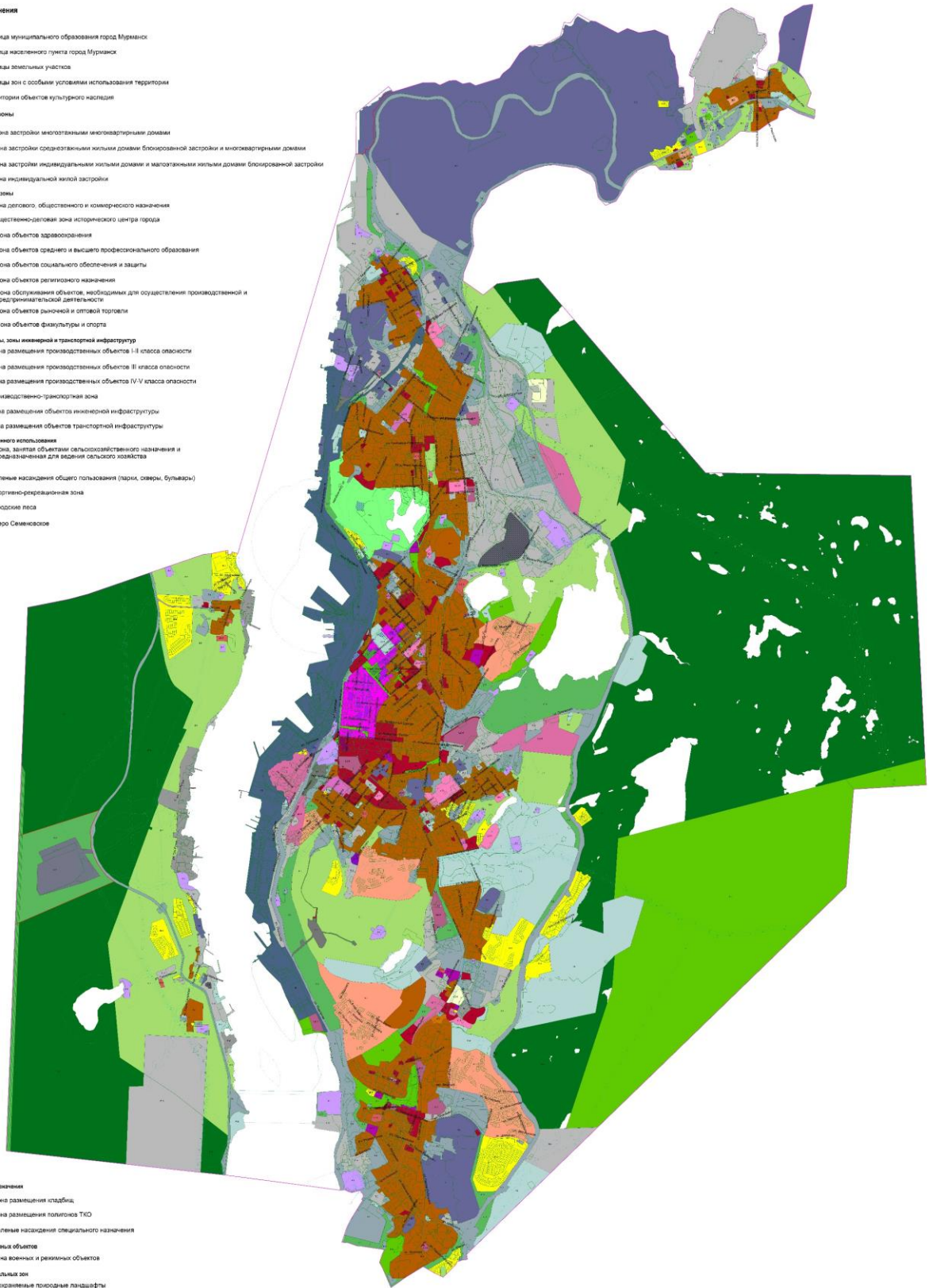
- С-1 Зона размещения кладбищ
- С-2 Зона размещения полигонов ТКО
- С-3 Зеленые насаждения специального назначения

#### Зоны военных и режимных объектов

- РО Зона военных и режимных объектов

#### Иные виды территориальных зон

- Л-1 Сохраняемые природные ландшафты



**ОПИСАНИЕ МЕСТОПОЛОЖЕНИЯ ГРАНИЦ**  
**Зона объектов физкультуры и спорта (ЦС-7)**

(наименование объекта, местоположение границ которого описано (далее - объект))

**Раздел 1**

<b>Сведения об объекте</b>		
<b>№ п/п</b>	<b>Характеристики объекта</b>	<b>Описание характеристик</b>
<b>1</b>	<b>2</b>	<b>3</b>
1	Местоположение объекта	Мурманская область, город Мурманск
2	Площадь объекта ± величина погрешности определения площади ( $P \pm \Delta P$ )	272 328 м <sup>2</sup> ±
3	Иные характеристики объекта	Вид объекта реестра границ: Территориальная зона

**Раздел 2**

**Сведения о местоположении границ объекта**

**1. Система координат** МСК-51

**2. Сведения о характерных точках границ объекта**

Обозначение характерных точек границ	Координаты, м		Метод определения координат характерной точки	Средняя квадратическая погрешность положения характерной точки (Мт), м	Описание обозначения точки на местности (при наличии)
	X	Y			
1	2	3	4	5	6
ЦС-7(1)					
1	644 108,48	1 441 883,24	—	25,00	—
2	644 132,24	1 441 893,12		25,00	
3	644 153,51	1 441 906,57		25,00	
4	644 155,34	1 441 912,23		25,00	
5	644 162,50	1 441 932,64		25,00	
6	644 178,15	1 441 954,33		25,00	
7	644 185,57	1 441 959,84		25,00	
8	644 188,24	1 441 958,13		25,00	
9	644 218,24	1 441 988,03		25,00	
10	644 218,57	1 442 012,66		25,00	
11	644 211,80	1 442 018,95		25,00	
12	644 179,85	1 442 050,39		25,00	
13	644 165,16	1 442 063,49		25,00	
14	644 150,41	1 442 076,63		25,00	
15	644 123,65	1 442 046,53		25,00	
16	643 863,73	1 442 279,50		25,00	
17	643 861,40	1 442 279,03		25,00	
18	643 721,56	1 442 124,41		25,00	
19	643 930,26	1 441 939,09		25,00	
20	643 982,81	1 441 909,99		25,00	
21	644 000,22	1 441 904,90		25,00	
22	644 050,95	1 441 892,96		25,00	
23	644 091,98	1 441 888,74		25,00	
1	644 108,48	1 441 883,24	25,00		
ЦС-7(2)					
24	644 668,86	1 443 330,42	—	25,00	—
25	644 691,53	1 443 373,41		25,00	
26	644 703,37	1 443 395,90		25,00	
27	644 658,51	1 443 415,85		25,00	
28	644 641,89	1 443 432,74		25,00	
29	644 633,46	1 443 438,68		25,00	
30	644 615,53	1 443 445,91		25,00	
31	644 566,43	1 443 457,22		25,00	
32	644 526,69	1 443 462,04		25,00	
33	644 474,32	1 443 489,55		25,00	
34	644 484,39	1 443 508,69		25,00	
35	644 443,87	1 443 589,92		25,00	
36	644 352,77	1 443 592,15		25,00	
37	644 331,97	1 443 566,14		25,00	
38	644 330,60	1 443 553,92		25,00	
39	644 346,17	1 443 475,17		25,00	
40	644 340,63	1 443 423,45		25,00	
41	644 321,59	1 443 364,26		25,00	
42	644 332,95	1 443 358,53		25,00	
43	644 384,44	1 443 356,38		25,00	
44	644 398,60	1 443 374,59		25,00	

**Раздел 2**

**Сведения о местоположении границ объекта**

<b>1</b>	<b>2</b>	<b>3</b>	<b>4</b>	<b>5</b>	<b>6</b>		
45	644 434,89	1 443 411,20	—	25,00	—		
46	644 445,52	1 443 421,93		25,00			
47	644 510,25	1 443 389,60		25,00			
48	644 587,18	1 443 360,88		25,00			
24	644 668,86	1 443 330,42		25,00			
<b>ЦС-7(3)</b>							
49	649 684,53	1 441 708,87	—	25,00	—		
50	649 736,82	1 441 709,73		25,00			
51	649 874,58	1 441 782,82		25,00			
52	649 871,56	1 441 789,92		25,00			
53	649 868,01	1 441 796,45		25,00			
54	649 841,75	1 441 843,13		25,00			
55	649 851,81	1 441 852,04		25,00			
56	649 847,05	1 441 856,95		25,00			
57	649 848,68	1 441 858,51		25,00			
58	649 829,50	1 441 878,34		25,00			
59	649 813,42	1 441 860,88		25,00			
60	649 773,58	1 441 890,41		25,00			
61	649 784,38	1 441 906,02		25,00			
62	649 789,19	1 441 912,06		25,00			
63	649 788,47	1 441 912,85		25,00			
64	649 811,74	1 441 946,84		25,00			
65	649 804,43	1 441 952,65		25,00			
66	649 740,42	1 441 997,11		25,00			
67	649 600,25	1 441 788,92		25,00			
68	649 616,27	1 441 764,25		25,00			
69	649 632,78	1 441 745,71		25,00			
70	649 643,67	1 441 739,43		25,00			
71	649 659,31	1 441 734,68		25,00			
72	649 666,85	1 441 726,12		25,00			
73	649 691,65	1 441 723,27		25,00			
74	649 700,10	1 441 722,56		25,00			
75	649 681,90	1 441 707,87		25,00			
49	649 684,53	1 441 708,87		25,00			
<b>ЦС-7(4)</b>							
76	652 467,33	1 448 347,01		—		25,00	—
77	652 468,16	1 448 343,79				25,00	
78	652 468,70	1 448 339,36				25,00	
79	652 481,41	1 448 318,76				25,00	
80	652 490,70	1 448 303,43	25,00				
81	652 505,76	1 448 292,64	25,00				
82	652 548,75	1 448 212,25	25,00				
83	652 562,68	1 448 171,85	25,00				
84	652 571,29	1 448 148,88	25,00				
85	652 578,52	1 448 130,55	25,00				
86	652 580,90	1 448 113,00	25,00				
87	652 581,49	1 448 097,90	25,00				
88	652 581,66	1 448 064,90	25,00				
89	652 581,05	1 448 056,02	25,00				
90	652 672,10	1 448 052,84	25,00				
91	652 684,07	1 448 163,76	25,00				
92	652 678,11	1 448 163,86	25,00				
93	652 684,47	1 448 207,91	25,00				
94	652 647,21	1 448 256,67	25,00				
95	652 643,85	1 448 266,67	25,00				

**Раздел 2**

<b>Сведения о местоположении границ объекта</b>					
<b>1</b>	<b>2</b>	<b>3</b>	<b>4</b>	<b>5</b>	<b>6</b>
96	652 639,87	1 448 276,43	—	25,00	—
97	652 635,23	1 448 285,92		25,00	
98	652 630,01	1 448 295,06		25,00	
99	652 624,21	1 448 303,85		25,00	
100	652 571,07	1 448 362,18		25,00	
101	652 531,70	1 448 404,03		25,00	
102	652 469,05	1 448 348,18		25,00	
76	652 467,33	1 448 347,01		25,00	
<b>ЦС-7(5)</b>					
103	647 218,27	1 441 652,66	—	25,00	—
104	647 233,65	1 441 656,71		25,00	
105	647 240,98	1 441 658,65		25,00	
106	647 260,63	1 441 663,86		25,00	
107	647 276,91	1 441 682,61		25,00	
108	647 277,08	1 441 708,05		25,00	
109	647 258,55	1 441 710,44		25,00	
110	647 245,03	1 441 766,69		25,00	
111	647 239,42	1 441 781,23		25,00	
112	647 162,12	1 441 762,93		25,00	
113	647 136,57	1 441 753,32		25,00	
114	647 137,68	1 441 741,32		25,00	
115	647 144,30	1 441 665,38		25,00	
116	647 178,13	1 441 665,04		25,00	
117	647 184,09	1 441 663,21		25,00	
103	647 218,27	1 441 652,66		25,00	
<b>ЦС-7(6)</b>					
118	641 062,89	1 442 811,05	—	25,00	—
119	641 072,30	1 442 822,51		25,00	
120	641 094,87	1 442 863,96		25,00	
121	641 100,81	1 442 868,43		25,00	
122	641 101,35	1 442 871,35		25,00	
123	641 131,71	1 442 927,44		25,00	
124	641 097,35	1 442 953,02		25,00	
125	641 074,66	1 442 907,50		25,00	
126	641 037,44	1 442 926,21		25,00	
127	641 027,30	1 442 906,46		25,00	
128	640 981,90	1 442 928,02		25,00	
129	640 961,38	1 442 888,25		25,00	
130	640 955,41	1 442 876,67		25,00	
131	640 985,61	1 442 877,70		25,00	
132	640 993,92	1 442 855,45		25,00	
133	641 005,15	1 442 849,94		25,00	
134	641 024,55	1 442 836,35		25,00	
135	641 051,00	1 442 816,21		25,00	
136	641 052,79	1 442 818,71		25,00	
118	641 062,89	1 442 811,05		25,00	
<b>ЦС-7(7)</b>					
137	641 339,82	1 440 536,25	—	25,00	—
138	641 377,05	1 440 547,43		25,00	
139	641 384,04	1 440 549,54		25,00	
140	641 375,34	1 440 566,75		25,00	
141	641 442,57	1 440 599,69		25,00	
142	641 413,55	1 440 614,94		25,00	
143	641 386,91	1 440 622,66		25,00	
144	641 370,89	1 440 625,59		25,00	

**Раздел 2**

**Сведения о местоположении границ объекта**

<b>1</b>	<b>2</b>	<b>3</b>	<b>4</b>	<b>5</b>	<b>6</b>		
145	641 348,33	1 440 627,94		25,00			
146	641 313,46	1 440 627,33		25,00			
147	641 317,92	1 440 616,48		25,00			
148	641 321,33	1 440 601,76		25,00			
149	641 323,74	1 440 589,08		25,00			
150	641 325,89	1 440 574,91		25,00			
151	641 327,25	1 440 564,40		—		25,00	—
152	641 328,92	1 440 553,07		25,00			
153	641 333,31	1 440 553,48		25,00			
154	641 334,02	1 440 545,57		25,00			
155	641 330,38	1 440 537,85		25,00			
137	641 339,82	1 440 536,25		25,00			
<b>ЦС-7(8)</b>							
156	635 090,53	1 442 032,48		25,00			
157	635 122,64	1 442 054,33		25,00			
158	635 129,26	1 442 059,17		25,00			
159	635 084,63	1 442 154,58		25,00			
160	635 079,43	1 442 153,65		—		25,00	—
161	635 069,33	1 442 151,23		25,00			
162	635 045,44	1 442 145,77		25,00			
163	635 030,44	1 442 140,33		25,00			
156	635 090,53	1 442 032,48		25,00			
<b>ЦС-7(9)</b>							
164	641 338,90	1 441 681,86		25,00			
165	641 373,81	1 441 709,01		25,00			
166	641 370,76	1 441 712,84		25,00			
167	641 361,15	1 441 725,69		25,00			
168	641 363,41	1 441 732,94		25,00			
169	641 361,69	1 441 735,31		25,00			
170	641 372,31	1 441 743,51		25,00			
171	641 415,64	1 441 776,92		—		25,00	—
172	641 391,19	1 441 808,12		25,00			
173	641 338,34	1 441 767,97		25,00			
174	641 340,76	1 441 764,58		25,00			
175	641 305,07	1 441 735,77		25,00			
176	641 300,04	1 441 731,49		25,00			
164	641 338,90	1 441 681,86		25,00			
<b>ЦС-7(10)</b>							
177	647 370,65	1 441 998,74		25,00			
178	647 420,09	1 442 033,73		25,00			
179	647 377,42	1 442 089,17		25,00			
180	647 370,35	1 442 083,73		25,00			
181	647 372,50	1 442 080,86		25,00			
182	647 328,11	1 442 045,67		—		25,00	—
183	647 324,51	1 442 042,77		25,00			
184	647 346,59	1 442 010,80		25,00			
185	647 351,82	1 442 004,52		25,00			
177	647 370,65	1 441 998,74		25,00			
<b>ЦС-7(11)</b>							
186	637 978,86	1 439 008,73		25,00			
187	638 004,77	1 439 011,88		25,00			
188	638 017,25	1 439 013,42		25,00			
189	638 009,72	1 439 080,92		—		25,00	—
190	637 972,58	1 439 077,12		25,00			
191	637 975,18	1 439 049,87		25,00			

**Раздел 2**

<b>Сведения о местоположении границ объекта</b>					
<b>1</b>	<b>2</b>	<b>3</b>	<b>4</b>	<b>5</b>	<b>6</b>
192	637 976,33	1 439 036,82	—	25,00	—
186	637 978,86	1 439 008,73		25,00	
<b>ЦС-7(12)</b>					
193	644 908,26	1 442 859,42	—	25,00	—
194	644 910,26	1 442 859,80		25,00	
195	644 914,00	1 442 861,56		25,00	
196	644 921,18	1 442 865,21		25,00	
197	644 901,11	1 442 891,77		25,00	
198	644 903,17	1 442 899,31		25,00	
199	644 855,70	1 442 924,31		25,00	
200	644 848,93	1 442 897,20		25,00	
201	644 848,57	1 442 895,16		25,00	
202	644 850,36	1 442 894,00		25,00	
203	644 869,10	1 442 885,22		25,00	
204	644 879,71	1 442 878,52		25,00	
205	644 904,12	1 442 859,65		25,00	
193	644 908,26	1 442 859,42		25,00	
<b>3. Сведения о характерных точках части (частей) границы объекта</b>					
<b>1</b>	<b>2</b>	<b>3</b>	<b>4</b>	<b>5</b>	<b>6</b>
—	—	—	—	—	—





Прохождение границы		Описание прохождения границы
от точки	до точки	
<b>1</b>	<b>2</b>	<b>3</b>
—	—	—

# Правила землепользования и застройки муниципального образования город Мурманск

## Карта градостроительного зонирования

### Условные обозначения

- граница муниципального образования город Мурманск
- граница населенного пункта город Мурманск
- границы земельных участков
- границы зон с особыми условиями использования территории
- территории объектов культурного наследия

### Территориальные зоны

#### Жилые зоны

- Ж-1 Зона застройки многоквартирными многоквартирными домами
- Ж-2 Зона застройки средизатяжными жилыми домами блоковой застройки и многоквартирными домами
- Ж-3 Зона застройки индивидуальными жилыми домами и малоэтажными жилыми домами блоковой застройки
- Ж-4 Зона индивидуальной жилой застройки

#### Общественно-деловые зоны

- Ц-1 Зона делового, общественного и коммерческого назначения
- ЦИ-1 Зона общественно-деловая зона исторического центра города
- ЦЗ-1 Зона объектов здравоохранения
- ЦЗ-2 Зона объектов среднего и высшего профессионального образования
- ЦЗ-3 Зона объектов социального обеспечения и защиты
- ЦЗ-4 Зона объектов рекреационного назначения
- ЦЗ-5 Зона обслуживания объектов, необходимых для осуществления производственной и предпринимательской деятельности
- ЦЗ-6 Зона объектов рыночной и оптовой торговли
- ЦЗ-7 Зона объектов физкультуры и спорта

#### Производственные зоны, зоны инженерной и транспортной инфраструктуры

- П-1 Зона размещения производственных объектов I-II класса опасности
- П-2 Зона размещения производственных объектов III класса опасности
- П-3 Зона размещения производственных объектов IV-V класса опасности
- ПТ Производственно-транспортная зона
- И-1 Зона размещения объектов инженерной инфраструктуры
- Т-1 Зона размещения объектов транспортной инфраструктуры

#### Зоны сельскохозяйственного использования

- СХ-1 Зона, занятая объектами сельскохозяйственного назначения и предназначенная для ведения сельского хозяйства

#### Рекреационные зоны

- Р-1 Зеленые насаждения общего пользования (парки, скверы, бульвары)
- Р-2 Скверно-рекреационная зона
- Р-3 Городские леса
- Р-4 Сквер Семеновское

#### Зоны специального назначения

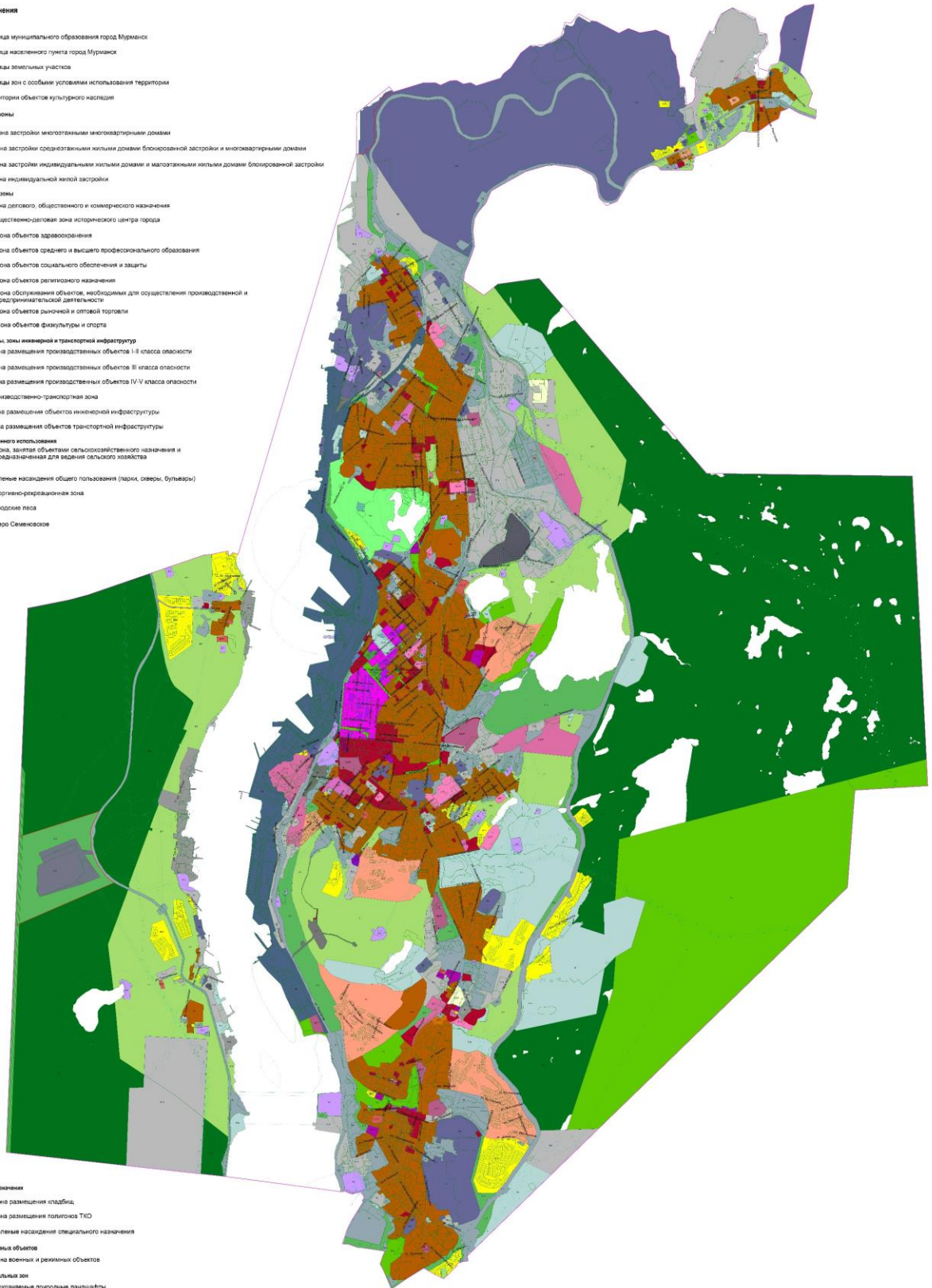
- С-1 Зона размещения кладбищ
- С-2 Зона размещения полигонов ТКО
- С-3 Зеленые насаждения специального назначения

#### Зоны военных и режимных объектов

- РЗ Зона военных и режимных объектов

#### Иные виды территориальных зон

- Л-1 Сохраняемые природные ландшафты



**ОПИСАНИЕ МЕСТОПОЛОЖЕНИЯ ГРАНИЦ**  
**Зона размещения производственных объектов I-II класса опасности (П-1)**

(наименование объекта, местоположение границ которого описано (далее - объект))

**Раздел 1**

<b>Сведения об объекте</b>		
<b>№ п/п</b>	<b>Характеристики объекта</b>	<b>Описание характеристик</b>
<b>1</b>	<b>2</b>	<b>3</b>
1	Местоположение объекта	Мурманская область, город Мурманск
2	Площадь объекта ± величина погрешности определения площади ( $P \pm \Delta P$ )	207 058 м <sup>2</sup> ±
3	Иные характеристики объекта	Вид объекта реестра границ: Территориальная зона

**Раздел 2**

**Сведения о местоположении границ объекта**

**1. Система координат** МСК-51

**2. Сведения о характерных точках границ объекта**

Обозначение характерных точек границ	Координаты, м		Метод определения координат характерной точки	Средняя квадратическая погрешность положения характерной точки (Мт), м	Описание обозначения точки на местности (при наличии)
	X	Y			
1	2	3	4	5	6
П-1(1)					
2189	638 985,28	1 440 724,24		25,00	
436	639 035,18	1 440 758,61		25,00	
435	639 072,72	1 440 806,50		25,00	
434	639 130,65	1 440 867,94		25,00	
433	639 180,99	1 440 860,93		25,00	
432	639 207,38	1 440 859,15		25,00	
431	639 235,31	1 440 894,17		25,00	
430	639 193,23	1 440 937,22		25,00	
9	639 271,81	1 441 030,36		25,00	
10	639 323,45	1 441 050,34		25,00	
11	639 452,61	1 440 972,33		25,00	
12	639 468,29	1 440 968,71		25,00	
13	639 557,90	1 440 968,48		25,00	
14	639 559,88	1 440 989,83		25,00	
15	639 542,33	1 440 997,55		25,00	
16	639 530,18	1 441 042,51		25,00	
17	639 566,98	1 441 052,43		25,00	
18	639 574,01	1 441 103,10		25,00	
19	639 575,01	1 441 103,13		25,00	
20	639 623,96	1 441 105,30		25,00	
21	639 725,98	1 441 116,56		25,00	
22	639 727,86	1 441 105,09		25,00	
23	639 728,39	1 441 101,98		25,00	
24	639 729,02	1 441 076,28		25,00	
25	639 733,67	1 441 059,68		25,00	
26	639 757,49	1 441 028,58		25,00	
27	639 794,30	1 440 989,70		25,00	
28	639 831,78	1 440 938,75		25,00	
29	639 858,67	1 440 918,36		25,00	
30	639 963,67	1 440 865,66		25,00	
31	639 996,58	1 440 857,56		25,00	
32	640 021,74	1 440 857,43		25,00	
33	640 048,52	1 440 861,09		25,00	
34	640 205,62	1 440 912,94		25,00	
35	640 272,35	1 440 943,49		25,00	
36	640 315,48	1 440 953,70		25,00	
37	640 403,52	1 440 966,83		25,00	
38	640 470,99	1 440 979,79		25,00	
3724	640 530,78	1 440 989,36		25,00	
3723	640 566,14	1 441 002,02		25,00	
3721	640 578,83	1 441 009,16		25,00	
3720	640 576,33	1 441 014,58		25,00	
3719	640 533,29	1 440 997,43		25,00	
44	640 456,36	1 440 987,06		25,00	
45	640 400,53	1 440 972,88		25,00	
46	640 312,26	1 440 959,26		25,00	

**Раздел 2**

**Сведения о местоположении границ объекта**

<b>1</b>	<b>2</b>	<b>3</b>	<b>4</b>	<b>5</b>	<b>6</b>
47	640 272,77	1 440 950,75		25,00	
48	640 237,03	1 440 937,72		25,00	
49	640 199,81	1 440 917,77		25,00	
50	640 046,60	1 440 867,44		25,00	
51	640 017,26	1 440 863,58		25,00	
52	639 995,94	1 440 864,11		25,00	
53	639 964,50	1 440 871,14		25,00	
54	639 864,67	1 440 922,41		25,00	
55	639 836,44	1 440 943,57		25,00	
56	639 799,71	1 440 994,15		25,00	
57	639 740,05	1 441 063,44		25,00	
58	639 737,35	1 441 087,81		25,00	
59	639 738,97	1 441 103,39		25,00	
60	639 736,26	1 441 123,27		25,00	
61	639 583,29	1 441 110,17		25,00	
62	639 498,76	1 441 114,11		25,00	
63	639 365,40	1 441 198,65		25,00	
64	639 346,98	1 441 277,50		25,00	
65	639 347,68	1 441 324,79		25,00	
66	639 340,53	1 441 363,44		25,00	
67	639 319,42	1 441 433,28		25,00	
68	639 290,60	1 441 482,57		25,00	
69	639 254,35	1 441 553,71		25,00	
70	639 207,73	1 441 666,45		25,00	
71	639 214,74	1 441 673,11		25,00	
72	639 226,19	1 441 698,06	—	25,00	—
73	639 222,58	1 441 708,34		25,00	
74	639 169,51	1 441 748,97		25,00	
75	639 147,36	1 441 721,62		25,00	
76	639 152,21	1 441 705,58		25,00	
77	639 170,83	1 441 679,16		25,00	
78	639 196,18	1 441 662,23		25,00	
79	639 228,62	1 441 576,15		25,00	
80	639 280,88	1 441 470,93		25,00	
81	639 307,41	1 441 425,20		25,00	
82	639 332,17	1 441 324,98		25,00	
83	639 333,35	1 441 275,26		25,00	
84	639 342,93	1 441 209,24		25,00	
85	639 229,86	1 441 271,64		25,00	
86	639 208,40	1 441 267,34		25,00	
87	639 128,07	1 441 230,53		25,00	
88	639 100,32	1 441 204,13		25,00	
89	639 111,54	1 441 159,38		25,00	
90	639 275,22	1 441 065,02		25,00	
91	639 194,18	1 440 982,72		25,00	
2194	638 976,67	1 440 737,48		25,00	
2193	638 964,85	1 440 744,32		25,00	
2192	638 957,24	1 440 731,46		25,00	
2191	638 966,07	1 440 726,39		25,00	
2190	638 970,40	1 440 733,43		25,00	
2189	638 985,28	1 440 724,24		25,00	
<b>П-1(2)</b>					
97	641 503,97	1 440 843,78		25,00	
2118	641 528,55	1 440 856,78	—	25,00	—
2117	641 570,50	1 440 877,31		25,00	

**Раздел 2**

**Сведения о местоположении границ объекта**

<b>1</b>	<b>2</b>	<b>3</b>	<b>4</b>	<b>5</b>	<b>6</b>
2116	641 574,63	1 440 878,89		25,00	
2115	641 661,79	1 440 920,84		25,00	
2114	641 671,19	1 440 925,13		25,00	
2113	641 687,01	1 440 930,48		25,00	
2112	641 718,18	1 440 939,38		25,00	
2111	641 783,51	1 440 957,99		25,00	
2110	641 784,60	1 440 954,03		25,00	
2109	641 846,73	1 440 986,57		25,00	
2108	641 857,17	1 440 993,72		25,00	
2107	641 895,73	1 441 018,09		25,00	
2106	641 897,48	1 441 014,67		25,00	
2105	641 899,37	1 441 010,75		25,00	
2104	641 906,05	1 440 996,19		25,00	
2103	641 942,51	1 441 010,89		25,00	
2102	641 962,07	1 441 020,46		25,00	
2101	642 018,48	1 441 051,30		25,00	
2100	642 037,37	1 441 062,82		25,00	
117	642 026,71	1 441 073,12		25,00	
118	642 027,82	1 441 076,16		25,00	
119	642 024,45	1 441 078,02		25,00	
120	641 993,82	1 441 088,48		25,00	
121	641 993,54	1 441 087,25		25,00	
122	641 988,94	1 441 090,22		25,00	
123	641 985,87	1 441 091,23		25,00	
124	641 985,40	1 441 089,85		25,00	
125	641 973,34	1 441 093,75		25,00	
126	641 979,09	1 441 111,51		25,00	
127	641 979,33	1 441 126,38	—	25,00	—
128	641 979,70	1 441 130,18		25,00	
129	641 989,41	1 441 160,37		25,00	
130	641 983,81	1 441 162,19		25,00	
131	641 995,79	1 441 199,19		25,00	
132	641 992,49	1 441 200,30		25,00	
133	641 996,39	1 441 211,87		25,00	
134	641 988,94	1 441 214,15		25,00	
4004	641 989,14	1 441 216,36		25,00	
4003	641 964,80	1 441 221,19		25,00	
4002	641 974,21	1 441 255,63		25,00	
4001	641 946,51	1 441 260,70		25,00	
4000	641 921,58	1 441 251,26		25,00	
3999	641 929,25	1 441 229,27		25,00	
3998	641 921,71	1 441 226,46		25,00	
3997	641 888,04	1 441 213,88		25,00	
3996	641 881,13	1 441 226,25		25,00	
3995	641 866,66	1 441 221,61		25,00	
3994	641 855,83	1 441 233,84		25,00	
3993	641 849,78	1 441 230,19		25,00	
3992	641 809,03	1 441 211,35		25,00	
3991	641 790,67	1 441 219,25		25,00	
3989	641 804,07	1 441 126,97		25,00	
3988	641 806,05	1 441 058,89		25,00	
3987	641 794,70	1 441 059,84		25,00	
3986	641 783,27	1 441 053,86		25,00	
3985	641 776,86	1 441 051,37		25,00	
3984	641 771,38	1 441 051,80		25,00	

**Раздел 2**

**Сведения о местоположении границ объекта**

1	2	3	4	5	6
3983	641 760,17	1 441 054,09		25,00	
3982	641 754,23	1 441 058,25		25,00	
3981	641 755,85	1 441 069,37		25,00	
3980	641 754,94	1 441 092,71		25,00	
3979	641 729,67	1 441 092,46		25,00	
3978	641 726,20	1 441 090,31		25,00	
161	641 725,77	1 441 091,02		25,00	
3976	641 717,44	1 441 085,79		25,00	
3973	641 652,04	1 441 035,74		25,00	
3972	641 643,37	1 441 026,43		25,00	
3971	641 596,17	1 440 990,57		25,00	
3970	641 601,67	1 440 983,15	—	25,00	—
3969	641 605,27	1 440 970,91		25,00	
3968	641 583,85	1 440 957,31		25,00	
3967	641 561,35	1 440 934,37		25,00	
3966	641 544,63	1 440 925,84		25,00	
3965	641 509,95	1 440 918,03		25,00	
172	641 489,87	1 440 905,02		25,00	
173	641 503,30	1 440 884,32		25,00	
174	641 496,82	1 440 869,01		25,00	
175	641 501,34	1 440 860,09		25,00	
176	641 497,96	1 440 855,63		25,00	
97	641 503,97	1 440 843,78		25,00	
<b>П-1(3)</b>					
177	647 559,03	1 441 271,10		25,00	
178	647 611,96	1 441 296,21		25,00	
179	647 665,80	1 441 321,21		25,00	
180	647 671,62	1 441 323,78		25,00	
181	647 680,83	1 441 326,93		25,00	
182	647 696,33	1 441 332,20		25,00	
183	647 720,51	1 441 336,96		25,00	
184	647 742,04	1 441 341,70		25,00	
185	647 775,01	1 441 345,56		25,00	
186	647 824,30	1 441 350,89		25,00	
187	647 904,89	1 441 361,97		25,00	
188	647 949,96	1 441 372,29		25,00	
189	647 976,24	1 441 380,45		25,00	
190	647 981,85	1 441 381,89		25,00	
191	647 981,69	1 441 382,38		25,00	
192	648 032,36	1 441 400,30	—	25,00	—
193	648 068,03	1 441 412,26		25,00	
5443	648 063,65	1 441 422,39		25,00	
195	647 969,04	1 441 393,55		25,00	
196	647 913,65	1 441 376,65		25,00	
197	647 788,51	1 441 357,73		25,00	
198	647 784,95	1 441 370,96		25,00	
199	647 759,67	1 441 447,16		25,00	
200	647 757,76	1 441 453,49		25,00	
201	647 768,15	1 441 458,65		25,00	
202	647 769,35	1 441 460,93		25,00	
203	647 769,27	1 441 463,02		25,00	
204	647 759,54	1 441 491,18		25,00	
205	647 761,09	1 441 491,68		25,00	
206	647 759,01	1 441 496,88		25,00	
207	647 757,70	1 441 496,37		25,00	







Прохождение границы		Описание прохождения границы
от точки	до точки	
<b>1</b>	<b>2</b>	<b>3</b>
—	—	—

# Правила землепользования и застройки муниципального образования город Мурманск

## Карта градостроительного зонирования

### Условные обозначения

- граница муниципального образования город Мурманск
- граница населенного пункта город Мурманск
- границы земельных участков
- границы зон с особыми условиями использования территории
- территории объектов культурного наследия

### Территориальные зоны

#### Жилые зоны

- Ж-1 Зона застройки многоквартирными многоквартирными домами
- Ж-2 Зона застройки средизатяжными жилыми домами блоковой застройки и многоквартирными домами
- Ж-3 Зона застройки индивидуальными жилыми домами и малоэтажными жилыми домами блоковой застройки
- Ж-4 Зона индивидуальной жилой застройки

#### Общественно-деловые зоны

- Ц-1 Зона делового, общественного и коммерческого назначения
- ЦИ-1 Зона общественно-деловая зона исторического центра города
- ЦЗ-1 Зона объектов здравоохранения
- ЦЗ-2 Зона объектов среднего и высшего профессионального образования
- ЦЗ-3 Зона объектов социального обеспечения и защиты
- ЦЗ-4 Зона объектов религиозного назначения
- ЦЗ-5 Зона обслуживания объектов, необходимых для осуществления производственной и предпринимательской деятельности
- ЦЗ-6 Зона объектов рыночной и оптовой торговли
- ЦЗ-7 Зона объектов физкультуры и спорта

#### Производственные зоны, зоны инженерной и транспортной инфраструктуры

- П-1 Зона размещения производственных объектов I-II класса опасности
- П-2 Зона размещения производственных объектов III класса опасности
- П-3 Зона размещения производственных объектов IV-V класса опасности
- ПТ Производственно-транспортная зона
- И-1 Зона размещения объектов инженерной инфраструктуры
- Т-1 Зона размещения объектов транспортной инфраструктуры

#### Зоны сельскохозяйственного использования

- СХ-1 Зона, занятая объектами сельскохозяйственного назначения и предназначенная для ведения сельского хозяйства

#### Рекреационные зоны

- Р-1 Зеленые насаждения общего пользования (парки, скверы, бульвары)
- Р-2 Скверно-рекреационная зона
- Р-3 Городские леса
- Р-4 Сквер Семеновское

#### Зоны специального назначения

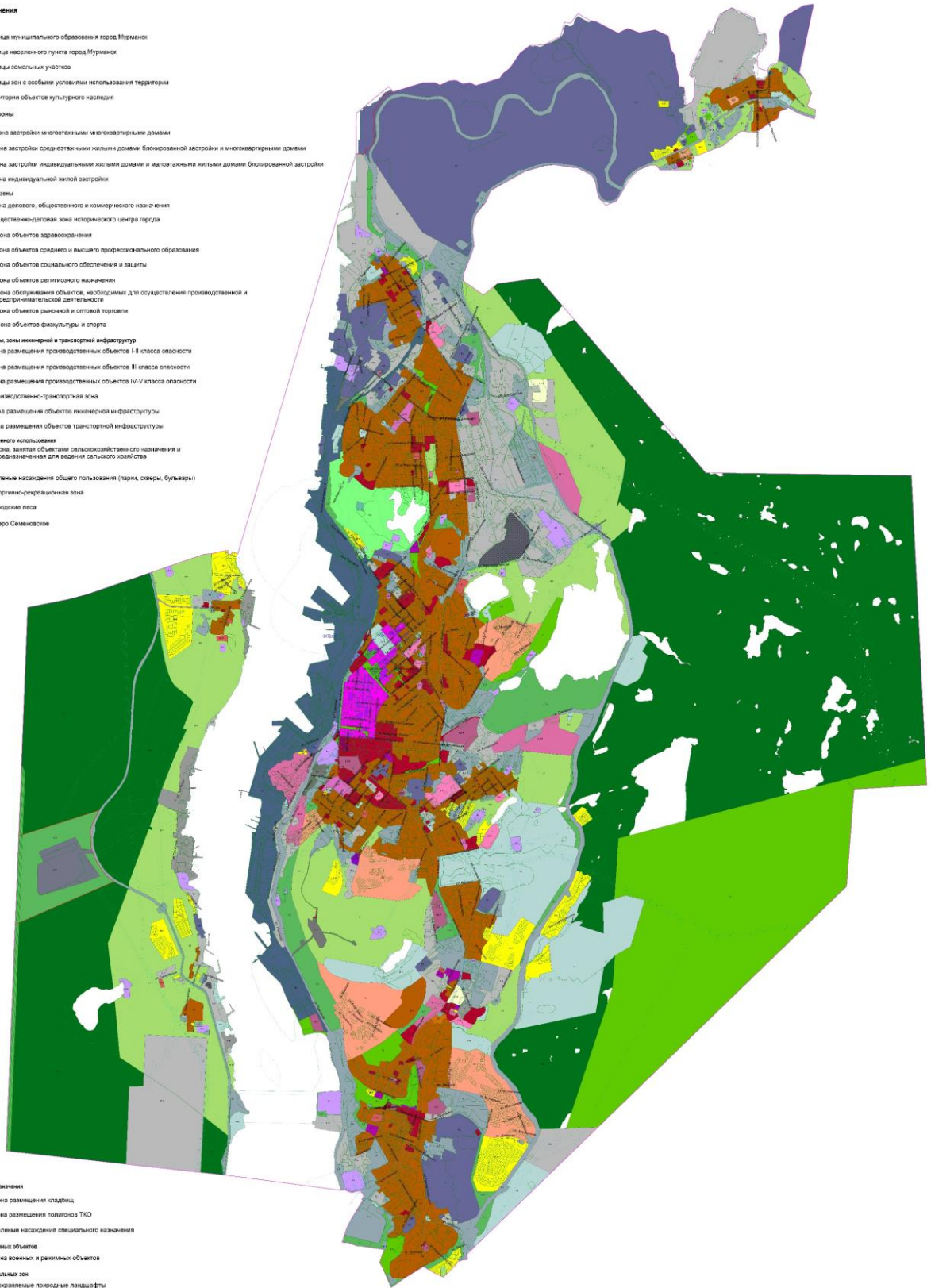
- С-1 Зона размещения кладбищ
- С-2 Зона размещения полигонов ТКО
- С-3 Зеленые насаждения специального назначения

#### Зоны военных и режимных объектов

- РЗ Зона военных и режимных объектов

#### Иные виды территориальных зон

- Л-1 Сохраняемые природные ландшафты



**ОПИСАНИЕ МЕСТОПОЛОЖЕНИЯ ГРАНИЦ**  
**Зона размещения производственных объектов III класса опасности (П-2)**

(наименование объекта, местоположение границ которого описано (далее - объект))

**Раздел 1**

<b>Сведения об объекте</b>		
<b>№ п/п</b>	<b>Характеристики объекта</b>	<b>Описание характеристик</b>
<b>1</b>	<b>2</b>	<b>3</b>
1	Местоположение объекта	Мурманская область, город Мурманск
2	Площадь объекта ± величина погрешности определения площади ( $P \pm \Delta P$ )	747 913 м <sup>2</sup> ±
3	Иные характеристики объекта	Вид объекта реестра границ: Территориальная зона

**Раздел 2**

**Сведения о местоположении границ объекта**

**1. Система координат** МСК-51

**2. Сведения о характерных точках границ объекта**

Обозначение характерных точек границ	Координаты, м		Метод определения координат характерной точки	Средняя квадратическая погрешность положения характерной точки (Mt), м	Описание обозначения точки на местности (при наличии)
	X	Y			
1	2	3	4	5	6
П-2(1)					
1	640 506,63	1 439 305,26		25,00	
2	640 487,95	1 439 304,54		25,00	
3	640 490,88	1 439 166,73		25,00	
4	640 492,63	1 439 160,10		25,00	
5	640 457,23	1 439 143,78		25,00	
6	640 421,02	1 439 138,71		25,00	
7	640 416,36	1 439 134,27		25,00	
8	640 418,36	1 439 106,81		25,00	
9	640 415,31	1 439 100,59		25,00	
10	640 405,29	1 439 098,22		25,00	
11	640 401,48	1 439 106,74		25,00	
12	640 396,93	1 439 123,09		25,00	
13	640 391,92	1 439 133,33		25,00	
14	640 383,92	1 439 142,87		25,00	
15	640 380,67	1 439 154,41		25,00	
16	640 375,06	1 439 153,92		25,00	
17	640 375,16	1 439 138,71		25,00	
18	640 360,62	1 439 131,20		25,00	
19	640 347,26	1 439 133,14		25,00	
20	640 335,32	1 439 124,51		25,00	
21	640 309,02	1 439 124,90		25,00	
22	640 306,01	1 439 120,38		25,00	
23	640 228,34	1 439 218,53		25,00	
24	640 208,35	1 439 225,39		25,00	
25	640 178,90	1 439 214,87		25,00	
26	640 146,90	1 439 158,72		25,00	
27	640 127,75	1 439 099,50		25,00	
28	640 234,91	1 439 064,72		25,00	
29	640 253,84	1 439 028,28		25,00	
30	640 259,65	1 438 995,35		25,00	
31	640 244,88	1 438 982,95		25,00	
32	640 244,83	1 438 980,61		25,00	
33	640 258,80	1 438 977,94		25,00	
34	640 252,89	1 438 889,41		25,00	
556	640 245,47	1 438 889,27		25,00	
555	640 253,08	1 438 882,72		25,00	
554	640 259,17	1 438 875,80		25,00	
553	640 262,44	1 438 864,45		25,00	
39	640 272,22	1 438 849,14		25,00	
40	640 302,30	1 438 854,09		25,00	
41	640 305,71	1 438 819,60		25,00	
42	640 337,84	1 438 805,24		25,00	
43	640 514,60	1 438 829,36		25,00	
44	640 514,99	1 438 889,30		25,00	
45	640 534,32	1 438 891,68		25,00	
46	640 558,06	1 438 895,35		25,00	

**Раздел 2**

<b>Сведения о местоположении границ объекта</b>					
<b>1</b>	<b>2</b>	<b>3</b>	<b>4</b>	<b>5</b>	<b>6</b>
47	640 579,28	1 438 902,10		25,00	
48	640 594,60	1 438 905,56		25,00	
49	640 610,45	1 438 906,07		25,00	
50	640 628,77	1 438 902,72		25,00	
51	640 644,88	1 438 897,41		25,00	
52	640 667,65	1 438 892,27		25,00	
53	640 672,64	1 438 892,16		25,00	
54	640 673,61	1 438 890,65		25,00	
55	640 727,37	1 438 889,12		25,00	
56	640 760,59	1 438 888,08		25,00	
57	640 804,13	1 438 888,09		25,00	
58	640 802,45	1 438 826,01		25,00	
59	640 810,89	1 438 825,98		25,00	
60	640 862,29	1 438 828,91		25,00	
61	640 884,92	1 438 830,38		25,00	
62	640 887,11	1 438 886,29		25,00	
63	640 918,87	1 438 878,18		25,00	
64	641 208,98	1 438 894,10		25,00	
65	641 210,93	1 438 886,03		25,00	
66	641 219,94	1 438 850,03		25,00	
67	641 240,94	1 438 801,02		25,00	
68	641 259,93	1 438 765,03		25,00	
69	641 254,94	1 438 762,02		25,00	
70	641 259,23	1 438 753,14		25,00	
71	641 347,89	1 438 583,32		25,00	
6596	641 353,92	1 438 583,50		25,00	
6595	641 385,44	1 438 579,29		25,00	
6594	641 404,22	1 438 581,03	—	25,00	—
6593	641 454,70	1 438 599,67		25,00	
76	641 488,98	1 438 610,81		25,00	
77	641 572,10	1 438 642,98		25,00	
78	641 484,42	1 438 944,27		25,00	
79	641 491,18	1 438 946,04		25,00	
80	641 495,80	1 438 932,67		25,00	
81	641 542,21	1 438 912,30		25,00	
82	641 796,42	1 438 919,48		25,00	
83	641 966,23	1 438 925,20		25,00	
84	642 192,40	1 439 032,02		25,00	
85	642 239,94	1 439 035,58		25,00	
86	642 207,88	1 439 206,49		25,00	
87	642 206,12	1 439 215,73		25,00	
88	642 190,40	1 439 217,19		25,00	
89	642 188,71	1 439 221,57		25,00	
90	642 156,90	1 439 209,04		25,00	
91	642 157,93	1 439 206,31		25,00	
92	642 148,58	1 439 199,38		25,00	
93	642 114,91	1 439 184,51		25,00	
94	642 083,08	1 439 183,45		25,00	
95	642 045,68	1 439 172,34		25,00	
96	642 036,30	1 439 170,43		25,00	
97	642 027,91	1 439 172,62		25,00	
98	642 027,30	1 439 174,01		25,00	
99	642 021,70	1 439 171,81		25,00	
100	642 022,27	1 439 170,35		25,00	
101	642 000,57	1 439 160,44		25,00	

**Раздел 2**

**Сведения о местоположении границ объекта**

<b>1</b>	<b>2</b>	<b>3</b>	<b>4</b>	<b>5</b>	<b>6</b>
102	641 983,34	1 439 157,08		25,00	
103	641 945,82	1 439 143,90		25,00	
104	641 943,78	1 439 147,57		25,00	
105	641 939,75	1 439 146,11		25,00	
106	641 940,79	1 439 141,96		25,00	
107	641 911,45	1 439 128,53		25,00	
108	641 904,29	1 439 139,20		25,00	
109	641 888,16	1 439 134,37		25,00	
110	641 859,82	1 439 147,83		25,00	
111	641 843,64	1 439 141,42		25,00	
112	641 784,93	1 439 081,66		25,00	
113	641 786,45	1 439 074,59		25,00	
114	641 778,83	1 439 066,94		25,00	
115	641 764,06	1 439 058,44		25,00	
116	641 757,07	1 439 057,16		25,00	
117	641 661,03	1 439 077,17		25,00	
118	641 645,47	1 439 080,42		25,00	
119	641 643,17	1 439 084,92		25,00	
120	641 636,24	1 439 079,51		25,00	
121	641 624,54	1 439 077,18		25,00	
122	641 619,82	1 439 071,92		25,00	
123	641 612,76	1 439 070,36		25,00	
124	641 588,51	1 439 075,08		25,00	
125	641 580,08	1 439 075,74		25,00	
126	641 564,57	1 439 075,38		25,00	
127	641 553,47	1 439 071,80		25,00	
128	641 545,61	1 439 072,10		25,00	
129	641 527,33	1 439 076,56	—	25,00	—
130	641 494,44	1 439 073,80		25,00	
131	641 470,60	1 439 065,75		25,00	
132	641 466,75	1 439 055,09		25,00	
133	641 449,52	1 439 059,08		25,00	
134	641 433,10	1 439 050,31		25,00	
135	641 431,08	1 439 033,07		25,00	
136	641 425,74	1 439 032,95		25,00	
137	641 375,28	1 439 033,71		25,00	
138	641 334,43	1 439 049,95		25,00	
139	641 323,12	1 439 041,56		25,00	
140	641 322,21	1 439 032,07		25,00	
141	641 327,87	1 439 021,54		25,00	
142	641 298,29	1 439 025,58		25,00	
143	641 272,58	1 439 023,96		25,00	
144	641 252,62	1 439 021,30		25,00	
145	641 249,74	1 439 056,44		25,00	
146	641 190,42	1 439 048,41		25,00	
147	641 186,40	1 439 047,46		25,00	
148	641 162,35	1 439 043,97		25,00	
149	641 157,09	1 439 049,33		25,00	
150	641 150,53	1 439 054,93		25,00	
151	641 144,88	1 439 063,98		25,00	
152	641 139,45	1 439 066,29		25,00	
153	641 119,45	1 439 060,02		25,00	
154	641 119,55	1 439 050,25		25,00	
155	640 966,89	1 439 014,01		25,00	
156	640 966,67	1 439 004,04		25,00	

**Раздел 2**

**Сведения о местоположении границ объекта**

<b>1</b>	<b>2</b>	<b>3</b>	<b>4</b>	<b>5</b>	<b>6</b>
157	640 949,14	1 438 997,71		25,00	
158	640 938,01	1 438 955,63		25,00	
159	640 913,37	1 438 944,69		25,00	
160	640 889,51	1 438 954,70		25,00	
161	640 863,98	1 438 955,79		25,00	
162	640 845,38	1 438 967,42		25,00	
163	640 833,18	1 438 982,33		25,00	
164	640 837,26	1 438 999,19		25,00	
165	640 845,00	1 439 014,89		25,00	
166	640 833,61	1 439 032,63		25,00	
167	640 820,25	1 439 052,00		25,00	
168	640 816,15	1 439 081,50		25,00	
169	640 812,91	1 439 095,11		25,00	
170	640 817,16	1 439 108,58		25,00	
171	640 802,73	1 439 126,73		25,00	
172	640 796,44	1 439 136,40		25,00	
173	640 775,45	1 439 143,61	—	25,00	—
174	640 766,69	1 439 152,87		25,00	
175	640 743,64	1 439 149,45		25,00	
176	640 722,15	1 439 147,33		25,00	
177	640 692,52	1 439 145,90		25,00	
178	640 665,85	1 439 143,86		25,00	
179	640 633,52	1 439 153,08		25,00	
180	640 617,53	1 439 147,32		25,00	
181	640 598,11	1 439 140,30		25,00	
182	640 568,29	1 439 141,79		25,00	
183	640 527,23	1 439 135,88		25,00	
184	640 515,22	1 439 147,50		25,00	
185	640 511,10	1 439 154,59		25,00	
186	640 509,12	1 439 174,72		25,00	
187	640 508,69	1 439 191,54		25,00	
188	640 510,01	1 439 191,64		25,00	
1	640 506,63	1 439 305,26		25,00	
<b>II-2(2)</b>					
189	644 604,82	1 440 058,00		25,00	
190	644 493,57	1 440 045,05		25,00	
191	644 325,33	1 440 024,98		25,00	
192	644 213,52	1 440 011,43		25,00	
193	644 213,32	1 439 998,91		25,00	
194	644 207,36	1 439 993,96		25,00	
195	644 190,57	1 439 997,96		25,00	
196	644 185,39	1 440 002,18		25,00	
197	644 180,94	1 440 002,45		25,00	
198	644 159,75	1 439 992,56		25,00	
199	644 158,80	1 439 985,46	—	25,00	—
200	644 168,32	1 439 970,96		25,00	
201	644 181,38	1 439 957,01		25,00	
202	644 178,58	1 439 946,49		25,00	
203	644 152,23	1 439 939,08		25,00	
204	644 133,78	1 439 926,07		25,00	
205	644 072,04	1 439 935,21		25,00	
206	644 003,83	1 439 959,58		25,00	
207	643 953,67	1 439 977,78		25,00	
208	643 924,27	1 439 979,19		25,00	
209	643 853,13	1 439 969,44		25,00	



**Раздел 2**

**Сведения о местоположении границ объекта**

<b>1</b>	<b>2</b>	<b>3</b>	<b>4</b>	<b>5</b>	<b>6</b>
210	643 846,11	1 439 979,24		25,00	
211	643 839,27	1 439 983,03		25,00	
212	643 833,76	1 439 983,12		25,00	
213	643 822,91	1 439 978,25		25,00	
214	643 802,03	1 439 973,02		25,00	
215	643 772,49	1 439 962,04		25,00	
216	643 762,61	1 439 960,88		25,00	
217	643 758,82	1 439 962,35		25,00	
218	643 746,42	1 439 961,59		25,00	
219	643 735,12	1 439 957,71		25,00	
220	643 728,48	1 439 952,58		25,00	
221	643 719,78	1 439 942,07		25,00	
222	643 712,07	1 439 935,89		25,00	
223	643 703,83	1 439 932,93		25,00	
224	643 685,71	1 439 932,18		25,00	
225	643 671,09	1 439 933,40		25,00	
226	643 664,06	1 439 935,32		25,00	
227	643 630,14	1 439 930,91		25,00	
228	643 630,64	1 439 918,71		25,00	
229	643 658,13	1 439 917,07		25,00	
230	643 720,13	1 439 891,11		25,00	
231	643 824,66	1 439 903,46		25,00	
232	643 935,70	1 439 919,95		25,00	
233	644 066,44	1 439 873,37		25,00	
234	644 076,45	1 439 872,25		25,00	
235	644 087,57	1 439 883,27		25,00	
236	644 089,53	1 439 894,00		25,00	
237	644 110,49	1 439 884,10	—	25,00	—
238	644 137,40	1 439 870,42		25,00	
239	644 140,44	1 439 875,31		25,00	
240	644 139,80	1 439 910,76		25,00	
241	644 183,84	1 439 902,79		25,00	
242	644 202,13	1 439 903,15		25,00	
243	644 234,95	1 439 907,44		25,00	
244	644 246,05	1 439 865,92		25,00	
245	644 249,15	1 439 858,97		25,00	
246	644 249,72	1 439 854,66		25,00	
247	644 248,59	1 439 844,81		25,00	
248	644 252,32	1 439 848,14		25,00	
249	644 260,06	1 439 850,94		25,00	
250	644 268,86	1 439 848,85		25,00	
251	644 279,97	1 439 845,43		25,00	
252	644 303,04	1 439 839,91		25,00	
253	644 340,71	1 439 832,74		25,00	
254	644 387,24	1 439 830,45		25,00	
255	644 393,15	1 439 829,36		25,00	
256	644 406,78	1 439 826,91		25,00	
257	644 405,04	1 439 815,76		25,00	
258	644 411,27	1 439 819,89		25,00	
259	644 410,38	1 439 826,79		25,00	
260	644 417,26	1 439 826,60		25,00	
261	644 444,05	1 439 827,40		25,00	
262	644 486,80	1 439 829,69		25,00	
263	644 493,47	1 439 831,35		25,00	
264	644 522,42	1 439 840,09		25,00	

**Раздел 2**

<b>Сведения о местоположении границ объекта</b>					
<b>1</b>	<b>2</b>	<b>3</b>	<b>4</b>	<b>5</b>	<b>6</b>
265	644 559,06	1 439 861,85		25,00	
266	644 623,52	1 439 894,46		25,00	
267	644 706,23	1 439 912,13		25,00	
268	644 707,39	1 439 913,84		25,00	
269	644 708,00	1 439 926,18		25,00	
270	644 703,24	1 439 959,09		25,00	
271	644 707,08	1 439 959,65		25,00	
272	644 706,08	1 439 965,56		25,00	
273	644 703,33	1 439 970,89		25,00	
274	644 699,77	1 439 969,18		25,00	
275	644 697,11	1 439 976,35		25,00	
276	644 692,14	1 439 993,02		25,00	
277	644 689,94	1 440 003,57		25,00	
278	644 677,61	1 440 002,07	—	25,00	—
279	644 671,15	1 440 009,85		25,00	
280	644 667,06	1 440 024,93		25,00	
281	644 659,30	1 440 030,75		25,00	
282	644 655,09	1 440 028,30		25,00	
283	644 651,63	1 440 018,66		25,00	
284	644 650,74	1 440 011,68		25,00	
285	644 648,22	1 440 006,10		25,00	
286	644 634,37	1 439 996,73		25,00	
287	644 616,71	1 440 005,57		25,00	
288	644 609,50	1 440 014,50		25,00	
289	644 613,13	1 440 037,05		25,00	
290	644 606,19	1 440 037,28		25,00	
189	644 604,82	1 440 058,00		25,00	
<b>П-2(3)</b>					
270	644 500,90	1 444 134,02		25,00	
269	644 362,56	1 443 822,34		25,00	
268	644 520,92	1 443 766,66		25,00	
267	644 533,73	1 443 781,22	—	25,00	—
295	644 673,06	1 444 083,67		25,00	
270	644 500,90	1 444 134,02		25,00	
<b>П-2(4)</b>					
296	637 627,87	1 439 879,12		25,00	
297	637 614,76	1 439 877,78		25,00	
298	637 602,15	1 439 868,68		25,00	
299	637 584,62	1 439 845,88		25,00	
300	637 551,16	1 439 811,34		25,00	
301	637 523,51	1 439 805,91		25,00	
740	637 505,39	1 439 796,63		25,00	
739	637 511,25	1 439 734,23		25,00	
738	637 487,47	1 439 739,38		25,00	
737	637 487,29	1 439 734,70		25,00	
736	637 472,38	1 439 736,50	—	25,00	—
735	637 445,34	1 439 739,06		25,00	
734	637 442,37	1 439 706,39		25,00	
733	637 441,87	1 439 700,94		25,00	
732	637 508,49	1 439 694,93		25,00	
731	637 510,43	1 439 704,12		25,00	
730	637 554,87	1 439 692,17		25,00	
729	637 598,51	1 439 685,09		25,00	
728	637 621,79	1 439 685,86		25,00	
727	637 645,34	1 439 673,44		25,00	

**Раздел 2**

<b>Сведения о местоположении границ объекта</b>					
<b>1</b>	<b>2</b>	<b>3</b>	<b>4</b>	<b>5</b>	<b>6</b>
726	637 679,11	1 439 652,20		25,00	
725	637 689,22	1 439 648,34		25,00	
724	637 724,67	1 439 641,30		25,00	
723	637 746,26	1 439 637,77		25,00	
722	637 753,30	1 439 684,11		25,00	
321	637 742,30	1 439 686,67		25,00	
322	637 710,70	1 439 693,03		25,00	
323	637 713,67	1 439 702,18		25,00	
324	637 696,27	1 439 708,25		25,00	
325	637 684,29	1 439 717,47		25,00	
326	637 697,54	1 439 751,63		25,00	
327	637 705,96	1 439 756,81	—	25,00	—
328	637 711,72	1 439 754,53		25,00	
329	637 718,43	1 439 771,70		25,00	
330	637 724,37	1 439 786,24		25,00	
331	637 706,08	1 439 793,45		25,00	
332	637 719,33	1 439 830,66		25,00	
333	637 705,81	1 439 840,37		25,00	
334	637 688,75	1 439 842,14		25,00	
335	637 672,56	1 439 854,10		25,00	
336	637 657,78	1 439 871,16		25,00	
296	637 627,87	1 439 879,12		25,00	
<b>II-2(5)</b>					
1878	638 216,66	1 443 564,95		25,00	
338	638 209,57	1 443 560,49		25,00	
339	638 205,69	1 443 554,73		25,00	
340	638 201,63	1 443 552,10		25,00	
341	638 194,76	1 443 545,48		25,00	
342	638 169,68	1 443 558,81		25,00	
343	638 122,95	1 443 500,44		25,00	
344	638 085,31	1 443 467,50		25,00	
345	638 055,89	1 443 441,76		25,00	
346	638 013,44	1 443 434,18		25,00	
347	638 058,23	1 443 363,34		25,00	
348	638 116,86	1 443 340,09		25,00	
160	638 148,93	1 443 352,66	—	25,00	—
159	638 227,10	1 443 384,01		25,00	
35	638 235,33	1 443 391,09		25,00	
34	638 252,48	1 443 400,31		25,00	
33	638 268,63	1 443 414,21		25,00	
32	638 295,01	1 443 429,93		25,00	
31	638 331,60	1 443 460,13		25,00	
30	638 332,51	1 443 466,39		25,00	
2347	638 292,37	1 443 481,76		25,00	
358	638 252,51	1 443 516,15		25,00	
2345	638 232,98	1 443 539,16		25,00	
1878	638 216,66	1 443 564,95		25,00	
<b>II-2(6)</b>					
1748	646 833,55	1 444 475,58		25,00	
1749	646 801,99	1 444 406,92		25,00	
1750	646 795,43	1 444 393,17		25,00	
1751	646 818,93	1 444 383,09	—	25,00	—
1752	646 827,73	1 444 379,39		25,00	
1753	646 852,11	1 444 375,31		25,00	
1754	646 887,04	1 444 361,38		25,00	

**Раздел 2**

<b>Сведения о местоположении границ объекта</b>					
<b>1</b>	<b>2</b>	<b>3</b>	<b>4</b>	<b>5</b>	<b>6</b>
1755	646 890,36	1 444 370,93	—	25,00	—
1756	646 897,61	1 444 382,57		25,00	
1757	646 916,93	1 444 434,88		25,00	
1758	646 918,95	1 444 441,56		25,00	
1759	646 897,51	1 444 450,19		25,00	
1748	646 833,55	1 444 475,58		25,00	
<b>3. Сведения о характерных точках части (частей) границы объекта</b>					
<b>1</b>	<b>2</b>	<b>3</b>	<b>4</b>	<b>5</b>	<b>6</b>
—	—	—	—	—	—



Прохождение границы		Описание прохождения границы
от точки	до точки	
<b>1</b>	<b>2</b>	<b>3</b>
—	—	—

# Правила землепользования и застройки муниципального образования город Мурманск

## Карта градостроительного зонирования

### Условные обозначения

- граница муниципального образования город Мурманск
- граница населенного пункта город Мурманск
- границы земельных участков
- границы зон с особыми условиями использования территории
- территории объектов культурного наследия

### Территориальные зоны

#### Жилые зоны

- Ж-1 Зона застройки многоквартирными многоквартирными домами
- Ж-2 Зона застройки среднетяжелыми жилыми домами блоковой застройки и многоквартирными домами
- Ж-3 Зона застройки индивидуальными жилыми домами и малоэтажными жилыми домами блоковой застройки
- Ж-4 Зона индивидуальной жилой застройки

#### Общественно-деловые зоны

- Ц-1 Зона делового, общественного и коммерческого назначения
- ЦИ-1 Зона общественно-деловая зона исторического центра города
- ЦЗ-1 Зона объектов здравоохранения
- ЦЗ-2 Зона объектов среднего и высшего профессионального образования
- ЦЗ-3 Зона объектов социального обеспечения и защиты
- ЦЗ-4 Зона объектов рекреационного назначения
- ЦЗ-5 Зона обслуживания объектов, необходимых для осуществления производственной и предпринимательской деятельности
- ЦЗ-6 Зона объектов рыночной и оптовой торговли
- ЦЗ-7 Зона объектов физкультуры и спорта

#### Производственные зоны, зоны инженерной и транспортной инфраструктуры

- П-1 Зона размещения производственных объектов I-II класса опасности
- П-2 Зона размещения производственных объектов III класса опасности
- П-3 Зона размещения производственных объектов IV-V класса опасности
- ПТ Производственно-транспортная зона
- И-1 Зона размещения объектов инженерной инфраструктуры
- Т-1 Зона размещения объектов транспортной инфраструктуры

#### Зоны сельскохозяйственного использования

- СХ-1 Зона, занятая объектами сельскохозяйственного назначения и предназначенная для ведения сельского хозяйства

#### Рекреационные зоны

- Р-1 Зеленые насаждения общего пользования (парки, скверы, бульвары)
- Р-2 Скверно-рекреационная зона
- Р-3 Городские леса
- Р-4 Сквер Семеновское

#### Зоны специального назначения

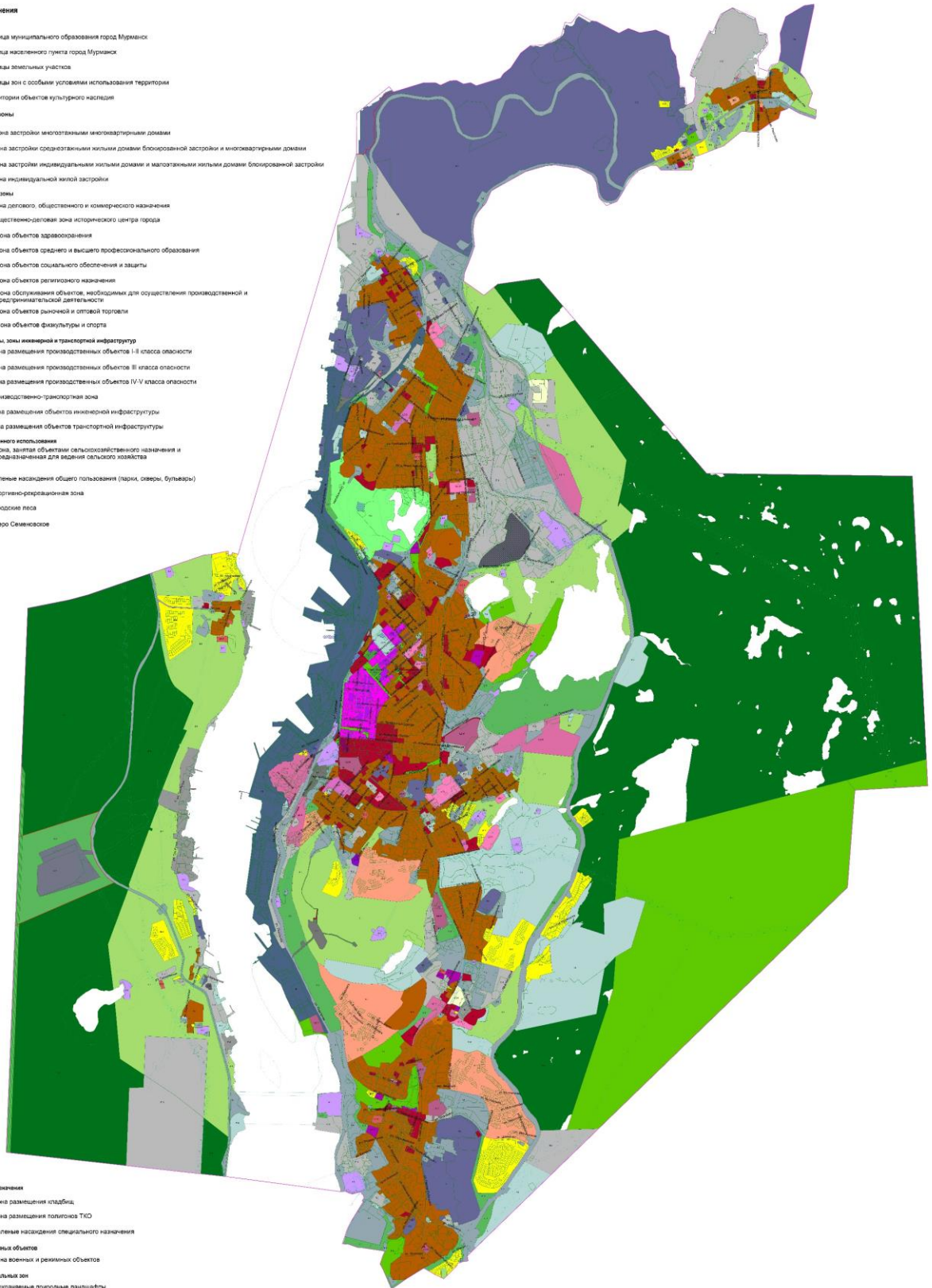
- С-1 Зона размещения кладбищ
- С-2 Зона размещения полигонов ТКО
- С-3 Зеленые насаждения специального назначения

#### Зоны военных и режимных объектов

- РЗ Зона военных и режимных объектов

#### Иные виды территориальных зон

- Л-1 Сохраняемые природные ландшафты



**ОПИСАНИЕ МЕСТОПОЛОЖЕНИЯ ГРАНИЦ**  
**Зона размещения производственных объектов IV-V класса опасности (П-3)**

(наименование объекта, местоположение границ которого описано (далее - объект))

**Раздел 1**

<b>Сведения об объекте</b>		
<b>№ п/п</b>	<b>Характеристики объекта</b>	<b>Описание характеристик</b>
<b>1</b>	<b>2</b>	<b>3</b>
1	Местоположение объекта	Мурманская область, город Мурманск
2	Площадь объекта ± величина погрешности определения площади ( $P \pm \Delta P$ )	11 149 892 м <sup>2</sup> ±
3	Иные характеристики объекта	Вид объекта реестра границ: Территориальная зона Вид объекта по документу: Зона размещения производственных объектов IV-V класса опасности (П-3)



**Раздел 2**

**Сведения о местоположении границ объекта**

**1. Система координат** МСК-51

**2. Сведения о характерных точках границ объекта**

Обозначение характерных точек границ	Координаты, м		Метод определения координат характерной точки	Средняя квадратическая погрешность положения характерной точки (Mт), м	Описание обозначения точки на местности (при наличии)
	X	Y			
1	2	3	4	5	6
2 640 143,99					
1	647 541,47	1 443 335,13	Картометрический метод	25,00	—
2	647 468,17	1 443 347,06		25,00	
3	647 464,18	1 443 354,22		25,00	
4	647 452,69	1 443 365,41		25,00	
5	647 441,78	1 443 372,24		25,00	
6	647 406,94	1 443 387,87		25,00	
7	647 380,52	1 443 392,79		25,00	
8	647 379,71	1 443 415,47		25,00	
9	647 372,92	1 443 417,63		25,00	
10	647 353,08	1 443 419,21		25,00	
11	647 355,48	1 443 463,63		25,00	
12	647 360,91	1 443 496,92		25,00	
13	647 370,77	1 443 495,22		25,00	
14	647 373,14	1 443 508,79		25,00	
15	647 363,21	1 443 510,53		25,00	
16	647 366,75	1 443 531,02		25,00	
17	647 366,11	1 443 545,38		25,00	
18	647 391,46	1 443 544,15		25,00	
19	647 426,23	1 443 552,60		25,00	
20	647 442,58	1 443 556,58		25,00	
21	647 490,66	1 443 547,65		25,00	
22	647 489,73	1 443 541,82		25,00	
23	647 575,77	1 443 527,42		25,00	
24	647 565,66	1 443 464,94		25,00	
25	647 568,99	1 443 464,39		25,00	
26	647 569,19	1 443 465,35		25,00	
27	647 570,95	1 443 465,05		25,00	
28	647 570,79	1 443 464,09		25,00	
29	647 571,48	1 443 463,98		25,00	
30	647 570,31	1 443 457,22		25,00	
31	647 564,52	1 443 458,18		25,00	
32	647 564,16	1 443 455,95		25,00	
33	647 556,40	1 443 409,40		25,00	
34	647 573,57	1 443 379,11		25,00	
35	647 573,65	1 443 379,22		25,00	
36	647 622,19	1 443 365,82		25,00	
37	647 623,98	1 443 367,41		25,00	
38	647 634,36	1 443 355,76		25,00	
39	647 639,40	1 443 352,59	25,00		
955	647 660,38	1 443 346,39	25,00		
954	647 668,94	1 443 418,12	25,00		
953	647 676,16	1 443 465,50	25,00		
952	647 671,05	1 443 466,26	25,00		
951	647 672,70	1 443 476,64	25,00		
950	647 677,60	1 443 475,99	25,00		
949	647 678,21	1 443 483,46	25,00		

**Раздел 2**

<b>Сведения о местоположении границ объекта</b>					
<b>1</b>	<b>2</b>	<b>3</b>	<b>4</b>	<b>5</b>	<b>6</b>
948	647 688,71	1 443 509,17	Картометрический метод	25,00	—
947	647 694,78	1 443 520,40		25,00	
946	647 690,55	1 443 528,81		25,00	
945	647 713,67	1 443 558,62		25,00	
943	647 732,31	1 443 560,47		25,00	
942	647 733,41	1 443 546,46		25,00	
941	647 734,99	1 443 526,31		25,00	
940	647 737,12	1 443 504,58		25,00	
939	647 740,59	1 443 489,14		25,00	
938	647 742,12	1 443 489,49		25,00	
937	647 743,03	1 443 485,55		25,00	
936	647 744,62	1 443 485,96		25,00	
935	647 745,79	1 443 479,99		25,00	
934	647 770,51	1 443 475,69		25,00	
933	647 780,27	1 443 475,69		25,00	
932	647 790,37	1 443 535,94		25,00	
931	647 794,04	1 443 565,81		25,00	
930	647 793,88	1 443 567,23		25,00	
929	647 807,80	1 443 625,12		25,00	
928	647 845,65	1 443 666,46		25,00	
927	647 838,87	1 443 666,16		25,00	
926	647 813,28	1 443 666,45		25,00	
925	647 786,96	1 443 667,70		25,00	
924	647 777,49	1 443 671,14		25,00	
922	647 760,39	1 443 670,45		25,00	
920	647 759,84	1 443 680,06		25,00	
919	647 760,46	1 443 688,18		25,00	
918	647 760,80	1 443 692,19		25,00	
917	647 811,19	1 443 687,50		25,00	
916	647 811,52	1 443 694,09		25,00	
915	647 829,35	1 443 691,82		25,00	
914	647 832,47	1 443 691,25		25,00	
913	647 840,46	1 443 689,62		25,00	
912	647 840,88	1 443 694,76		25,00	
81	647 841,39	1 443 700,23		25,00	
910	647 816,02	1 443 742,86		25,00	
907	647 800,55	1 443 846,97		25,00	
906	647 811,69	1 443 919,79		25,00	
85	647 820,05	1 443 987,05		25,00	
86	647 806,54	1 443 987,64		25,00	
87	647 793,82	1 443 989,85		25,00	
88	647 782,34	1 443 993,29		25,00	
89	647 775,17	1 443 996,53		25,00	
90	647 751,15	1 444 011,93		25,00	
91	647 676,17	1 443 951,59		25,00	
92	647 570,41	1 444 079,78		25,00	
93	647 462,87	1 444 164,28	25,00		
853	647 375,66	1 444 164,88	25,00		
852	647 359,67	1 444 130,33	25,00		
851	647 407,77	1 444 119,50	25,00		
850	647 422,97	1 444 117,07	25,00		
849	647 421,72	1 444 110,80	25,00		
848	647 392,28	1 444 115,42	25,00		
847	647 351,16	1 444 118,36	25,00		
846	647 326,95	1 444 118,74	25,00		

**Раздел 2**

<b>Сведения о местоположении границ объекта</b>					
<b>1</b>	<b>2</b>	<b>3</b>	<b>4</b>	<b>5</b>	<b>6</b>
845	647 300,03	1 444 115,63	Картометрический метод	25,00	—
844	647 273,33	1 444 110,27		25,00	
843	647 249,57	1 444 102,26		25,00	
842	647 176,72	1 444 065,17		25,00	
841	647 091,76	1 444 025,74		25,00	
840	647 057,41	1 444 014,00		25,00	
839	647 036,56	1 444 008,47		25,00	
838	647 033,61	1 444 010,73		25,00	
837	647 045,57	1 444 014,05		25,00	
836	647 045,15	1 444 015,05		25,00	
835	647 031,77	1 444 011,62		25,00	
834	647 031,01	1 444 011,95		25,00	
833	647 015,58	1 444 008,44		25,00	
832	646 988,46	1 444 026,34		25,00	
831	646 969,76	1 444 039,45		25,00	
830	646 822,39	1 444 114,30		25,00	
829	646 733,64	1 444 149,17		25,00	
828	646 705,86	1 444 161,31		25,00	
827	646 631,36	1 444 194,76		25,00	
826	646 608,70	1 444 203,96		25,00	
825	646 609,01	1 444 205,46		25,00	
821	646 425,03	1 444 287,09		25,00	
820	646 414,97	1 444 272,13		25,00	
819	646 402,82	1 444 277,17		25,00	
818	646 384,60	1 444 284,77		25,00	
817	646 482,36	1 444 705,31		25,00	
816	646 428,91	1 444 730,44		25,00	
815	646 354,16	1 444 763,03		25,00	
814	646 324,40	1 444 771,56		25,00	
813	646 313,21	1 444 776,97		25,00	
812	646 308,75	1 444 772,68		25,00	
811	646 304,13	1 444 769,92		25,00	
810	646 287,84	1 444 780,76		25,00	
809	646 286,31	1 444 783,91		25,00	
808	646 287,81	1 444 802,98		25,00	
807	646 279,23	1 444 806,82		25,00	
806	646 256,74	1 444 817,64		25,00	
805	646 215,21	1 444 842,33		25,00	
804	646 123,84	1 444 902,70		25,00	
803	646 059,45	1 444 949,75		25,00	
802	646 003,00	1 445 007,02		25,00	
801	645 970,87	1 445 050,81		25,00	
800	645 948,23	1 445 087,37		25,00	
799	645 940,14	1 445 094,01		25,00	
146	645 879,87	1 445 189,53		25,00	
797	645 805,83	1 445 303,52		25,00	
796	645 792,85	1 445 320,42	25,00		
795	645 792,11	1 445 319,97	25,00		
794	645 782,72	1 445 324,07	25,00		
793	645 773,33	1 445 328,17	25,00		
792	645 738,26	1 445 326,17	25,00		
791	645 687,79	1 445 265,50	25,00		
154	645 669,82	1 445 278,43	25,00		
155	645 515,06	1 445 062,81	25,00		
156	645 546,21	1 445 038,68	25,00		

**Раздел 2**

**Сведения о местоположении границ объекта**

<b>1</b>	<b>2</b>	<b>3</b>	<b>4</b>	<b>5</b>	<b>6</b>
157	645 558,72	1 445 030,18	Картометрический метод	25,00	—
158	645 563,68	1 445 026,14		25,00	
159	645 567,46	1 445 018,45		25,00	
160	645 602,11	1 444 992,70		25,00	
161	645 634,82	1 444 970,41		25,00	
162	645 640,37	1 444 970,41		25,00	
163	645 696,33	1 444 931,35		25,00	
164	645 709,73	1 444 921,79		25,00	
165	645 725,17	1 444 941,57		25,00	
166	645 747,40	1 444 928,11		25,00	
167	645 786,94	1 444 885,45		25,00	
168	645 794,35	1 444 891,27		25,00	
169	645 818,45	1 444 869,31		25,00	
170	645 839,14	1 444 849,35		25,00	
171	645 889,15	1 444 768,31		25,00	
172	645 891,08	1 444 762,94		25,00	
173	645 917,60	1 444 720,26		25,00	
174	645 925,78	1 444 709,96		25,00	
175	645 942,76	1 444 691,59		25,00	
176	645 934,17	1 444 681,63		25,00	
177	645 930,36	1 444 676,92		25,00	
178	646 037,14	1 444 586,78		25,00	
179	646 046,18	1 444 575,74		25,00	
180	646 058,27	1 444 560,86		25,00	
181	646 055,75	1 444 558,33		25,00	
182	646 030,20	1 444 532,65		25,00	
183	646 026,22	1 444 527,61		25,00	
184	646 021,97	1 444 522,81		25,00	
185	645 998,85	1 444 491,89		25,00	
186	645 984,14	1 444 469,67		25,00	
187	645 979,58	1 444 472,86		25,00	
188	645 958,49	1 444 490,42		25,00	
189	645 890,69	1 444 546,08		25,00	
190	645 855,01	1 444 576,49		25,00	
191	645 815,78	1 444 532,62		25,00	
192	645 786,55	1 444 563,30	25,00		
193	645 780,37	1 444 565,24	25,00		
194	645 807,61	1 444 591,81	25,00		
195	645 770,35	1 444 627,41	25,00		
196	645 696,53	1 444 699,19	25,00		
197	645 682,52	1 444 683,16	25,00		
198	645 639,78	1 444 641,11	25,00		
199	645 632,92	1 444 635,49	25,00		
200	645 621,05	1 444 623,06	25,00		
201	645 599,87	1 444 643,45	25,00		
202	645 598,88	1 444 642,40	25,00		
203	645 596,65	1 444 644,47	25,00		
204	645 598,04	1 444 645,89	25,00		
205	645 553,35	1 444 688,38	25,00		
206	645 522,15	1 444 717,55	25,00		
207	645 482,30	1 444 755,40	25,00		
208	645 481,04	1 444 754,78	25,00		
209	645 413,61	1 444 804,19	25,00		
210	645 416,91	1 444 810,58	25,00		
211	645 440,80	1 444 838,45	25,00		

**Раздел 2**

**Сведения о местоположении границ объекта**

<b>1</b>	<b>2</b>	<b>3</b>	<b>4</b>	<b>5</b>	<b>6</b>
212	645 436,98	1 444 841,70	Картометрический метод	25,00	—
213	645 483,75	1 444 896,85		25,00	
214	645 484,96	1 444 928,46		25,00	
215	645 484,81	1 444 931,32		25,00	
216	645 477,56	1 444 968,67		25,00	
217	645 454,11	1 444 985,83		25,00	
218	645 482,62	1 445 024,97		25,00	
219	645 462,53	1 445 042,05		25,00	
220	645 437,64	1 445 056,02		25,00	
221	645 416,28	1 445 034,58		25,00	
222	645 272,87	1 444 942,37		25,00	
223	645 284,66	1 444 929,87		25,00	
224	645 223,54	1 444 885,08		25,00	
225	645 212,70	1 444 871,47		25,00	
226	645 199,37	1 444 857,94		25,00	
227	645 188,56	1 444 844,76		25,00	
228	645 188,23	1 444 836,11		25,00	
229	645 178,85	1 444 788,45		25,00	
230	645 177,93	1 444 778,73		25,00	
231	645 175,44	1 444 770,57		25,00	
232	644 987,46	1 444 567,60		25,00	
233	644 980,54	1 444 516,24		25,00	
234	645 002,45	1 444 279,87		25,00	
235	645 002,44	1 444 260,88		25,00	
236	645 204,99	1 444 178,94		25,00	
237	645 226,64	1 444 165,31		25,00	
238	645 252,99	1 444 139,08		25,00	
239	645 254,02	1 444 137,73		25,00	
240	645 259,08	1 444 156,65		25,00	
241	645 261,84	1 444 165,13		25,00	
242	645 263,34	1 444 169,66		25,00	
243	645 269,97	1 444 188,31		25,00	
244	645 269,72	1 444 188,51		25,00	
245	645 269,89	1 444 189,09		25,00	
246	645 270,23	1 444 189,00		25,00	
247	645 272,08	1 444 193,50		25,00	
248	645 272,75	1 444 195,14		25,00	
249	645 272,47	1 444 195,34		25,00	
250	645 272,76	1 444 195,91		25,00	
251	645 273,16	1 444 195,74		25,00	
252	645 276,75	1 444 203,67		25,00	
253	645 280,39	1 444 209,36		25,00	
254	645 280,14	1 444 209,71		25,00	
255	645 280,45	1 444 210,16		25,00	
256	645 280,91	1 444 210,09		25,00	
257	645 288,74	1 444 220,46		25,00	
258	645 295,36	1 444 228,38	25,00		
259	645 295,25	1 444 228,62	25,00		
260	645 295,61	1 444 229,10	25,00		
261	645 295,94	1 444 228,92	25,00		
262	645 306,03	1 444 238,20	25,00		
263	645 316,75	1 444 246,08	25,00		
264	645 333,48	1 444 256,90	25,00		
265	645 404,97	1 444 301,69	25,00		
266	645 423,75	1 444 313,83	25,00		

**Раздел 2**

**Сведения о местоположении границ объекта**

<b>1</b>	<b>2</b>	<b>3</b>	<b>4</b>	<b>5</b>	<b>6</b>
267	645 455,00	1 444 332,88	Картометрический метод	25,00	—
268	645 478,01	1 444 344,61		25,00	
4014	645 497,05	1 444 353,76		25,00	
4013	645 502,77	1 444 373,69		25,00	
4012	645 457,22	1 444 453,14		25,00	
4011	645 473,03	1 444 468,99		25,00	
4059	645 489,87	1 444 453,18		25,00	
4058	645 563,43	1 444 450,43		25,00	
4057	645 563,82	1 444 427,45		25,00	
4056	645 570,73	1 444 426,71		25,00	
4055	645 577,28	1 444 427,86		25,00	
4054	645 593,42	1 444 433,50		25,00	
4053	645 633,39	1 444 430,60		25,00	
4052	645 700,16	1 444 414,41		25,00	
4051	645 786,28	1 444 322,46		25,00	
4050	645 823,64	1 444 287,69		25,00	
4049	645 831,68	1 444 297,01		25,00	
4048	645 841,59	1 444 308,66		25,00	
4047	645 843,82	1 444 310,02		25,00	
4046	645 852,16	1 444 318,60		25,00	
4045	645 852,91	1 444 320,97		25,00	
4044	645 894,66	1 444 362,72		25,00	
4043	645 916,11	1 444 383,63		25,00	
4042	645 932,42	1 444 397,85		25,00	
4041	645 968,76	1 444 408,78		25,00	
4040	646 010,99	1 444 413,80		25,00	
4039	646 013,63	1 444 412,19		25,00	
4038	646 018,94	1 444 408,51		25,00	
4037	646 019,20	1 444 407,78		25,00	
4036	646 022,74	1 444 404,28		25,00	
4035	646 035,52	1 444 394,06		25,00	
4034	646 038,34	1 444 391,82		25,00	
4033	646 055,23	1 444 376,23		25,00	
4032	646 057,44	1 444 374,91		25,00	
4031	646 067,80	1 444 364,03		25,00	
4030	646 068,45	1 444 361,62		25,00	
4029	646 071,00	1 444 357,34		25,00	
4028	646 080,41	1 444 349,19		25,00	
4027	646 083,45	1 444 345,25		25,00	
4026	646 087,48	1 444 341,20		25,00	
307	646 053,83	1 444 306,81		25,00	
308	646 037,13	1 444 290,12	25,00		
4025	646 022,15	1 444 274,93	25,00		
310	646 050,07	1 444 248,41	25,00		
4024	646 050,02	1 444 248,35	25,00		
4023	645 998,85	1 444 194,43	25,00		
313	645 997,99	1 444 193,60	25,00		
314	645 973,98	1 444 217,96	25,00		
315	645 963,46	1 444 208,08	25,00		
4021	645 916,28	1 444 159,68	25,00		
317	646 005,11	1 444 073,59	25,00		
318	645 987,05	1 444 035,86	25,00		
319	645 960,38	1 444 027,63	25,00		
320	645 895,39	1 443 992,93	25,00		
321	645 862,27	1 443 991,48	25,00		

**Раздел 2**

<b>Сведения о местоположении границ объекта</b>					
<b>1</b>	<b>2</b>	<b>3</b>	<b>4</b>	<b>5</b>	<b>6</b>
322	645 844,23	1 443 988,13	Картометрический метод	25,00	—
323	645 815,36	1 443 976,69		25,00	
324	645 760,53	1 443 956,08		25,00	
325	645 733,28	1 443 999,10		25,00	
326	645 725,17	1 444 005,42		25,00	
327	645 673,14	1 443 989,22		25,00	
328	645 660,05	1 443 984,98		25,00	
329	645 654,19	1 443 983,97		25,00	
330	645 641,98	1 443 983,81		25,00	
331	645 639,23	1 443 983,63		25,00	
332	645 613,79	1 443 975,46		25,00	
333	645 577,03	1 443 971,51		25,00	
334	645 571,41	1 443 969,41		25,00	
335	645 563,11	1 443 960,92		25,00	
336	645 549,38	1 443 944,90		25,00	
337	645 531,29	1 443 913,91		25,00	
338	645 529,46	1 443 908,37		25,00	
339	645 523,40	1 443 891,61		25,00	
340	645 513,34	1 443 883,14		25,00	
341	645 514,72	1 443 851,53		25,00	
342	645 505,83	1 443 856,25		25,00	
343	645 500,60	1 443 842,41		25,00	
344	645 401,18	1 443 722,22		25,00	
345	645 309,28	1 443 628,58		25,00	
346	645 270,89	1 443 610,01		25,00	
347	645 249,00	1 443 590,12		25,00	
348	645 213,79	1 443 577,27		25,00	
349	645 148,87	1 443 557,80		25,00	
350	645 137,48	1 443 563,40		25,00	
3154	645 135,87	1 443 552,64		25,00	
3153	645 177,25	1 443 549,38		25,00	
3152	645 164,41	1 443 498,96		25,00	
3151	645 176,99	1 443 494,58		25,00	
3150	645 193,11	1 443 509,26		25,00	
3149	645 204,77	1 443 506,88		25,00	
3148	645 216,81	1 443 480,58		25,00	
3147	645 216,16	1 443 449,63		25,00	
3146	645 210,49	1 443 407,88		25,00	
3145	645 241,30	1 443 382,30		25,00	
3144	645 250,70	1 443 363,85		25,00	
3143	645 385,78	1 443 405,05		25,00	
3142	645 488,23	1 443 422,38		25,00	
3141	645 626,43	1 443 414,52		25,00	
365	645 952,98	1 443 388,24		25,00	
300	646 296,99	1 443 362,15		25,00	
186	646 509,52	1 443 345,31		25,00	
185	646 533,20	1 443 342,31		25,00	
369	646 804,97	1 443 285,93	25,00		
181	646 962,92	1 443 251,51	25,00		
371	647 096,53	1 443 228,03	25,00		
5010	647 318,78	1 443 189,00	25,00		
5009	647 320,14	1 443 196,18	25,00		
5008	647 327,36	1 443 242,62	25,00		
5007	647 333,86	1 443 272,72	25,00		
5006	647 335,65	1 443 277,13	25,00		

**Раздел 2**

<b>Сведения о местоположении границ объекта</b>					
<b>1</b>	<b>2</b>	<b>3</b>	<b>4</b>	<b>5</b>	<b>6</b>
5005	647 359,32	1 443 273,01	Картометрический метод	25,00	—
5004	647 358,77	1 443 268,69		25,00	
5003	647 360,17	1 443 266,72		25,00	
5002	647 471,00	1 443 234,20		25,00	
5001	647 495,62	1 443 309,28		25,00	
5000	647 506,59	1 443 305,72		25,00	
4999	647 515,89	1 443 301,39		25,00	
1	647 541,47	1 443 335,13		25,00	
42 059,41					
384	646 396,21	1 443 372,00	Картометрический метод	25,00	—
385	646 396,22	1 443 371,87		25,00	
386	646 396,99	1 443 362,97		25,00	
387	646 460,24	1 443 357,91		25,00	
388	646 533,44	1 443 353,09		25,00	
389	646 536,54	1 443 359,52		25,00	
390	646 537,42	1 443 361,36		25,00	
391	646 538,41	1 443 381,27		25,00	
392	646 511,88	1 443 417,43		25,00	
393	646 512,39	1 443 435,13		25,00	
394	646 512,02	1 443 444,33		25,00	
395	646 507,69	1 443 452,51		25,00	
396	646 503,94	1 443 455,84		25,00	
397	646 497,54	1 443 460,16		25,00	
398	646 488,74	1 443 464,35		25,00	
399	646 465,53	1 443 474,50		25,00	
400	646 465,79	1 443 475,05		25,00	
401	646 451,28	1 443 480,01		25,00	
402	646 438,16	1 443 484,67		25,00	
403	646 439,52	1 443 489,49		25,00	
404	646 418,69	1 443 495,45		25,00	
405	646 417,44	1 443 490,62		25,00	
406	646 408,88	1 443 491,63		25,00	
407	646 408,91	1 443 491,76		25,00	
408	646 394,07	1 443 495,14		25,00	
409	646 393,44	1 443 492,41		25,00	
410	646 334,29	1 443 505,16		25,00	
411	646 328,74	1 443 500,28		25,00	
412	646 320,70	1 443 490,30		25,00	
413	646 267,07	1 443 496,24		25,00	
414	646 195,80	1 443 502,21		25,00	
415	646 193,61	1 443 501,88		25,00	
416	646 186,30	1 443 502,65	25,00		
417	646 156,53	1 443 505,99	25,00		
418	646 154,28	1 443 472,84	25,00		
419	646 152,57	1 443 449,17	25,00		
420	646 152,22	1 443 433,39	25,00		
421	646 151,91	1 443 427,44	25,00		
422	646 152,04	1 443 415,19	25,00		
423	646 151,33	1 443 406,56	25,00		
424	646 152,79	1 443 399,94	25,00		
425	646 151,99	1 443 387,00	25,00		
426	646 188,17	1 443 384,03	25,00		
427	646 263,91	1 443 380,80	25,00		
428	646 264,30	1 443 395,36	25,00		
429	646 263,86	1 443 400,66	25,00		



**Раздел 2**

<b>Сведения о местоположении границ объекта</b>					
<b>1</b>	<b>2</b>	<b>3</b>	<b>4</b>	<b>5</b>	<b>6</b>
430	646 265,10	1 443 429,46	Картометрический метод	25,00	—
431	646 299,59	1 443 428,28		25,00	
432	646 301,51	1 443 404,25		25,00	
433	646 302,09	1 443 378,23		25,00	
384	646 396,21	1 443 372,00		25,00	
25 216,35					
4540	645 297,58	1 444 749,68	Картометрический метод	25,00	—
4541	645 263,89	1 444 697,02		25,00	
4542	645 251,02	1 444 669,13		25,00	
4543	645 234,95	1 444 632,07		25,00	
4544	645 234,71	1 444 588,66		25,00	
4545	645 259,82	1 444 588,18		25,00	
4546	645 279,83	1 444 590,09		25,00	
4547	645 283,67	1 444 579,89		25,00	
4548	645 306,74	1 444 555,80		25,00	
4549	645 327,14	1 444 573,25		25,00	
4550	645 322,81	1 444 579,33		25,00	
4551	645 333,86	1 444 587,56		25,00	
4552	645 339,25	1 444 581,16		25,00	
4553	645 347,50	1 444 594,74		25,00	
4554	645 359,85	1 444 583,18		25,00	
4555	645 404,57	1 444 542,40		25,00	
4556	645 418,78	1 444 551,12		25,00	
4557	645 413,64	1 444 556,17		25,00	
4558	645 437,93	1 444 581,55		25,00	
4559	645 433,86	1 444 585,39		25,00	
4560	645 439,43	1 444 591,67		25,00	
4561	645 449,96	1 444 603,64		25,00	
4562	645 459,84	1 444 616,17		25,00	
4563	645 364,40	1 444 696,27		25,00	
4564	645 313,19	1 444 746,16		25,00	
4540	645 297,58	1 444 749,68	25,00		
20 361,88					
4750	646 185,26	1 444 634,98	Картометрический метод	25,00	—
4751	646 171,86	1 444 631,83		25,00	
4752	646 198,19	1 444 534,09		25,00	
4753	646 216,73	1 444 435,38		25,00	
4754	646 210,14	1 444 433,82		25,00	
4755	646 220,92	1 444 392,21		25,00	
4756	646 208,74	1 444 388,58		25,00	
4757	646 216,32	1 444 329,65		25,00	
4758	646 219,91	1 444 327,78		25,00	
4759	646 230,94	1 444 295,32		25,00	
4760	646 236,74	1 444 245,02		25,00	
4761	646 269,75	1 443 992,57		25,00	
4762	646 275,53	1 443 948,54		25,00	
4763	646 278,97	1 443 930,07		25,00	
4764	646 273,64	1 443 927,00		25,00	
4765	646 283,35	1 443 912,25		25,00	
4766	646 290,93	1 443 901,03		25,00	
4767	646 286,36	1 443 897,70		25,00	
4768	646 301,88	1 443 873,43		25,00	
4769	646 302,61	1 443 866,72		25,00	
4770	646 315,80	1 443 841,63		25,00	
4771	646 306,98	1 443 833,12	25,00		

**Раздел 2**

<b>Сведения о местоположении границ объекта</b>					
<b>1</b>	<b>2</b>	<b>3</b>	<b>4</b>	<b>5</b>	<b>6</b>
4772	646 348,10	1 443 791,35	Картометрический метод	25,00	—
4773	646 361,35	1 443 779,56		25,00	
4774	646 381,32	1 443 765,68		25,00	
4775	646 405,99	1 443 760,71		25,00	
4776	646 403,93	1 443 753,73		25,00	
4777	646 411,68	1 443 751,01		25,00	
4778	646 446,66	1 443 739,83		25,00	
4779	646 472,28	1 443 732,63		25,00	
4780	646 474,82	1 443 740,38		25,00	
4781	646 508,25	1 443 731,70		25,00	
4782	646 527,05	1 443 727,62		25,00	
4783	646 545,19	1 443 725,66		25,00	
4784	646 564,62	1 443 727,11		25,00	
4785	646 593,67	1 443 730,93		25,00	
4786	646 825,09	1 443 765,35		25,00	
4787	646 877,11	1 443 768,71		25,00	
4788	646 925,89	1 443 766,26		25,00	
4789	646 960,49	1 443 762,16		25,00	
4790	646 981,09	1 443 759,43		25,00	
4791	647 005,20	1 443 756,12		25,00	
4792	647 006,92	1 443 764,73		25,00	
4793	646 986,05	1 443 768,76		25,00	
4794	646 978,32	1 443 771,11		25,00	
4795	646 977,54	1 443 771,25		25,00	
4796	646 941,94	1 443 777,83		25,00	
4797	646 892,65	1 443 789,29		25,00	
4798	646 828,49	1 443 774,11		25,00	
4799	646 777,37	1 443 767,07		25,00	
4800	646 718,79	1 443 764,86		25,00	
4801	646 709,91	1 443 757,48		25,00	
4802	646 598,61	1 443 740,36		25,00	
4803	646 552,69	1 443 732,68		25,00	
4804	646 529,16	1 443 735,88		25,00	
4805	646 528,71	1 443 733,78		25,00	
4806	646 517,33	1 443 735,35		25,00	
4807	646 517,62	1 443 737,48		25,00	
4808	646 483,21	1 443 743,03		25,00	
4809	646 446,37	1 443 757,37		25,00	
4810	646 444,16	1 443 760,36		25,00	
4811	646 400,48	1 443 774,99		25,00	
4812	646 380,16	1 443 786,49		25,00	
4813	646 346,12	1 443 822,24		25,00	
4814	646 345,46	1 443 824,13		25,00	
4815	646 342,56	1 443 829,39		25,00	
4816	646 322,91	1 443 871,41		25,00	
4817	646 309,04	1 443 900,84		25,00	
4818	646 308,00	1 443 903,65		25,00	
4819	646 275,22	1 443 993,29		25,00	
4820	646 268,40	1 444 045,41	25,00		
4821	646 265,15	1 444 095,70	25,00		
4822	646 262,81	1 444 130,32	25,00		
4823	646 242,91	1 444 272,14	25,00		
4824	646 238,87	1 444 317,84	25,00		
4825	646 249,18	1 444 318,56	25,00		
4826	646 247,87	1 444 328,44	25,00		

**Раздел 2**

<b>Сведения о местоположении границ объекта</b>					
<b>1</b>	<b>2</b>	<b>3</b>	<b>4</b>	<b>5</b>	<b>6</b>
4827	646 241,37	1 444 377,48	Картометрический метод	25,00	—
4828	646 234,32	1 444 376,14		25,00	
4829	646 216,60	1 444 520,14		25,00	
4750	646 185,26	1 444 634,98		25,00	
5 213,71					
5418	645 274,67	1 444 375,67	Картометрический метод	25,00	—
5419	645 284,44	1 444 332,84		25,00	
5420	645 296,78	1 444 272,95		25,00	
5421	645 311,42	1 444 265,42		25,00	
5422	645 360,55	1 444 292,02		25,00	
5423	645 375,55	1 444 300,28		25,00	
5424	645 380,49	1 444 303,76		25,00	
5425	645 377,71	1 444 304,81		25,00	
5426	645 372,94	1 444 308,31		25,00	
5427	645 346,25	1 444 327,87		25,00	
5428	645 326,61	1 444 341,08		25,00	
5418	645 274,67	1 444 375,67		25,00	
2 299 798,46					
550	637 661,12	1 439 422,15	Картометрический метод	25,00	—
551	637 661,12	1 439 422,18		25,00	
552	636 425,84	1 439 378,02		25,00	
553	635 546,06	1 439 346,57		25,00	
554	635 659,10	1 438 169,77		25,00	
555	636 879,40	1 438 197,23		25,00	
556	636 886,60	1 438 421,23		25,00	
557	637 695,38	1 438 440,02		25,00	
550	637 661,12	1 439 422,15		25,00	
1 095 914,75					
558	652 770,53	1 446 848,85	Картометрический метод	25,00	—
559	652 769,30	1 446 858,65		25,00	
560	652 769,52	1 446 858,68		25,00	
561	652 796,64	1 446 862,97		25,00	
562	652 809,06	1 446 865,91		25,00	
563	652 830,68	1 446 866,52		25,00	
564	652 854,56	1 446 864,42		25,00	
565	652 865,09	1 446 862,83		25,00	
566	652 883,13	1 446 862,21		25,00	
567	652 894,80	1 446 862,96		25,00	
568	652 897,63	1 446 861,59		25,00	
569	652 897,94	1 446 849,53		25,00	
570	652 897,75	1 446 843,49		25,00	
571	652 900,58	1 446 835,06		25,00	
572	652 903,02	1 446 830,69		25,00	
573	652 901,40	1 446 826,44		25,00	
574	652 895,05	1 446 823,62		25,00	
575	652 889,14	1 446 822,40		25,00	
576	652 889,61	1 446 814,72		25,00	
577	652 894,93	1 446 804,50		25,00	
578	652 905,93	1 446 791,53		25,00	
579	652 919,58	1 446 775,31		25,00	
580	652 925,77	1 446 771,96		25,00	
581	652 934,28	1 446 778,92		25,00	
582	652 938,14	1 446 782,87		25,00	
583	652 943,63	1 446 784,56		25,00	
584	652 952,80	1 446 779,67	25,00		

**Раздел 2**

**Сведения о местоположении границ объекта**

<b>1</b>	<b>2</b>	<b>3</b>	<b>4</b>	<b>5</b>	<b>6</b>
585	652 957,70	1 446 774,87	Картометрический метод	25,00	—
586	652 967,76	1 446 777,81		25,00	
587	652 969,07	1 446 787,85		25,00	
588	652 972,84	1 446 790,30		25,00	
589	652 991,40	1 446 794,27		25,00	
590	652 996,09	1 446 794,47		25,00	
591	653 013,01	1 446 802,77		25,00	
592	653 019,59	1 446 815,23		25,00	
593	653 020,75	1 446 821,09		25,00	
594	653 026,24	1 446 820,72		25,00	
595	653 039,87	1 446 816,88		25,00	
596	653 050,37	1 446 816,70		25,00	
597	653 057,21	1 446 812,97		25,00	
598	653 064,57	1 446 820,50		25,00	
599	653 064,54	1 446 820,54		25,00	
600	653 065,83	1 446 822,41		25,00	
601	653 072,49	1 446 824,86		25,00	
602	653 074,06	1 446 823,11		25,00	
603	653 078,23	1 446 826,87		25,00	
604	653 078,44	1 446 827,06		25,00	
605	653 078,34	1 446 828,03		25,00	
606	653 081,86	1 446 828,60		25,00	
607	653 087,87	1 446 834,98		25,00	
608	653 105,78	1 446 840,68		25,00	
609	653 114,18	1 446 846,24		25,00	
610	653 120,30	1 446 851,42		25,00	
611	653 132,41	1 446 854,34		25,00	
612	653 158,94	1 446 850,05		25,00	
613	653 187,72	1 446 863,11		25,00	
614	653 182,38	1 446 869,83		25,00	
615	653 183,57	1 446 872,55		25,00	
616	653 185,55	1 446 870,70		25,00	
617	653 187,46	1 446 872,88		25,00	
618	653 193,72	1 446 865,86		25,00	
619	653 200,12	1 446 868,74		25,00	
620	653 192,01	1 446 878,06		25,00	
621	653 192,55	1 446 878,66		25,00	
622	653 186,01	1 446 885,26		25,00	
623	653 185,90	1 446 885,15		25,00	
624	653 183,68	1 446 887,71	25,00		
625	653 191,00	1 446 885,85	25,00		
626	653 206,43	1 446 893,04	25,00		
627	653 220,98	1 446 898,46	25,00		
628	653 225,01	1 446 906,61	25,00		
629	653 231,24	1 446 914,12	25,00		
630	653 242,64	1 446 914,67	25,00		
631	653 253,25	1 446 920,70	25,00		
632	653 264,80	1 446 921,40	25,00		
633	653 276,73	1 446 938,13	25,00		
634	653 282,00	1 446 936,15	25,00		
635	653 286,11	1 446 937,55	25,00		
636	653 297,09	1 446 924,25	25,00		
637	653 305,97	1 446 928,67	25,00		
638	653 314,71	1 446 920,74	25,00		
639	653 323,72	1 446 924,83	25,00		

**Раздел 2**

**Сведения о местоположении границ объекта**

<b>1</b>	<b>2</b>	<b>3</b>	<b>4</b>	<b>5</b>	<b>6</b>
640	653 316,38	1 446 931,72	Картометрический метод	25,00	—
641	653 609,86	1 447 066,15		25,00	
642	653 600,77	1 447 085,99		25,00	
643	653 585,68	1 447 080,43		25,00	
644	653 583,99	1 447 080,27		25,00	
645	653 585,01	1 447 093,12		25,00	
646	653 577,59	1 447 103,74		25,00	
647	653 569,61	1 447 121,65		25,00	
648	653 567,51	1 447 142,58		25,00	
649	653 582,28	1 447 141,10		25,00	
650	653 603,66	1 447 148,26		25,00	
651	653 617,29	1 447 137,51		25,00	
652	653 638,46	1 447 143,46		25,00	
653	653 663,86	1 447 146,88		25,00	
654	653 688,59	1 447 150,22		25,00	
655	653 705,10	1 447 153,91		25,00	
656	653 749,33	1 447 172,74		25,00	
657	653 751,52	1 447 173,86		25,00	
658	653 765,95	1 447 186,25		25,00	
659	653 793,60	1 447 193,27		25,00	
660	653 822,88	1 447 209,32		25,00	
661	653 838,45	1 447 225,78		25,00	
662	653 867,65	1 447 236,85		25,00	
663	653 882,18	1 447 246,45		25,00	
664	653 903,67	1 447 262,67		25,00	
665	653 907,06	1 447 267,54		25,00	
666	653 930,66	1 447 309,60		25,00	
667	653 933,53	1 447 316,95		25,00	
668	653 944,83	1 447 339,54		25,00	
669	653 950,13	1 447 344,25		25,00	
670	653 983,84	1 447 404,34		25,00	
671	653 985,44	1 447 416,43		25,00	
672	653 973,37	1 447 440,61		25,00	
673	653 958,09	1 447 463,70		25,00	
674	653 927,13	1 447 501,03		25,00	
675	653 913,47	1 447 524,52		25,00	
676	653 913,93	1 447 547,98		25,00	
677	653 906,42	1 447 565,98		25,00	
678	653 904,53	1 447 583,41		25,00	
679	653 896,58	1 447 604,97		25,00	
680	653 886,80	1 447 618,13		25,00	
681	653 872,45	1 447 632,36		25,00	
682	653 858,59	1 447 664,18		25,00	
683	653 853,40	1 447 674,01		25,00	
684	653 850,55	1 447 683,34		25,00	
685	653 844,23	1 447 695,57		25,00	
686	653 836,35	1 447 705,06		25,00	
687	653 831,86	1 447 714,69		25,00	
688	653 832,01	1 447 721,89	25,00		
689	653 831,91	1 447 721,97	25,00		
690	653 821,16	1 447 731,37	25,00		
691	653 806,48	1 447 738,71	25,00		
692	653 813,66	1 447 757,60	25,00		
693	653 819,99	1 447 757,26	25,00		
694	653 822,54	1 447 765,96	25,00		

**Раздел 2**

**Сведения о местоположении границ объекта**

<b>1</b>	<b>2</b>	<b>3</b>	<b>4</b>	<b>5</b>	<b>6</b>
695	653 822,98	1 447 766,95	Картометрический метод	25,00	—
696	653 823,38	1 447 768,74		25,00	
697	653 822,15	1 447 770,33		25,00	
698	653 595,42	1 447 831,65		25,00	
699	653 589,37	1 447 827,57		25,00	
700	653 577,55	1 447 839,77		25,00	
701	653 573,30	1 447 854,17		25,00	
702	653 576,93	1 447 862,31		25,00	
703	653 579,15	1 447 871,60		25,00	
704	653 575,86	1 447 892,78		25,00	
705	653 579,99	1 447 913,60		25,00	
706	653 587,52	1 447 926,23		25,00	
707	653 591,45	1 447 932,73		25,00	
708	653 589,12	1 447 944,84		25,00	
709	653 577,50	1 447 950,69		25,00	
710	653 567,79	1 447 948,64		25,00	
711	653 565,88	1 447 955,85		25,00	
712	653 565,57	1 447 956,22		25,00	
713	653 563,50	1 447 961,76		25,00	
714	653 557,36	1 447 962,65		25,00	
715	653 558,98	1 447 955,56		25,00	
716	653 558,16	1 447 955,38		25,00	
717	653 556,66	1 447 954,90		25,00	
718	653 556,00	1 447 954,20		25,00	
719	653 556,00	1 447 952,61		25,00	
720	653 556,36	1 447 950,94		25,00	
721	653 556,92	1 447 947,63		25,00	
722	653 550,22	1 447 948,17		25,00	
723	653 532,78	1 447 952,86		25,00	
724	653 532,64	1 447 952,98		25,00	
725	653 531,77	1 447 953,07		25,00	
726	653 500,29	1 447 949,04		25,00	
727	653 482,42	1 447 946,55		25,00	
728	653 472,44	1 447 947,43		25,00	
729	653 465,34	1 447 950,65		25,00	
730	653 457,81	1 447 954,07		25,00	
731	653 445,26	1 447 969,30		25,00	
732	653 428,34	1 447 959,24		25,00	
733	653 421,46	1 447 954,34		25,00	
734	653 412,40	1 447 947,04		25,00	
735	653 409,72	1 447 941,66		25,00	
736	653 405,90	1 447 930,83		25,00	
737	653 404,97	1 447 927,85		25,00	
738	653 405,94	1 447 924,71		25,00	
739	653 402,33	1 447 923,60		25,00	
740	653 392,42	1 447 928,97		25,00	
741	653 370,47	1 447 925,33		25,00	
742	653 366,55	1 447 925,05		25,00	
743	653 365,34	1 447 924,51		25,00	
744	653 360,33	1 447 918,75	25,00		
745	653 358,81	1 447 914,86	25,00		
746	653 357,27	1 447 912,45	25,00		
747	653 356,27	1 447 911,01	25,00		
748	653 354,71	1 447 906,64	25,00		
749	653 355,20	1 447 903,21	25,00		

**Раздел 2**

<b>Сведения о местоположении границ объекта</b>					
<b>1</b>	<b>2</b>	<b>3</b>	<b>4</b>	<b>5</b>	<b>6</b>
750	653 355,08	1 447 899,82	Картометрический метод	25,00	—
751	653 355,54	1 447 897,83		25,00	
752	653 354,50	1 447 895,41		25,00	
753	653 352,00	1 447 893,04		25,00	
754	653 350,55	1 447 890,63		25,00	
755	653 346,56	1 447 886,80		25,00	
756	653 344,48	1 447 883,91		25,00	
757	653 342,48	1 447 881,99		25,00	
758	653 338,51	1 447 879,14		25,00	
759	653 335,01	1 447 875,30		25,00	
760	653 333,51	1 447 871,74		25,00	
761	653 329,39	1 447 863,21		25,00	
762	653 325,01	1 447 863,31		25,00	
763	653 324,11	1 447 864,80		25,00	
764	653 321,66	1 447 868,27		25,00	
765	653 319,80	1 447 869,27		25,00	
766	653 317,81	1 447 870,79		25,00	
767	653 312,91	1 447 870,40		25,00	
768	653 309,97	1 447 869,01		25,00	
769	653 306,00	1 447 867,13		25,00	
770	653 304,52	1 447 865,20		25,00	
771	653 301,03	1 447 863,32		25,00	
772	653 300,03	1 447 862,37		25,00	
773	653 298,14	1 447 862,08		25,00	
774	653 295,28	1 447 859,83		25,00	
775	653 292,69	1 447 855,95		25,00	
776	653 292,02	1 447 852,76		25,00	
777	653 289,96	1 447 847,92		25,00	
778	653 289,84	1 447 841,58		25,00	
779	653 288,80	1 447 838,67		25,00	
780	653 288,74	1 447 835,26		25,00	
781	653 287,70	1 447 832,34		25,00	
782	653 287,62	1 447 828,44		25,00	
783	653 285,62	1 447 826,54		25,00	
784	653 280,78	1 447 825,41		25,00	
785	653 278,77	1 447 822,76		25,00	
786	653 276,27	1 447 822,80		25,00	
787	653 270,85	1 447 820,49		25,00	
788	653 267,42	1 447 817,14		25,00	
789	653 264,93	1 447 815,24		25,00	
790	653 264,31	1 447 811,35		25,00	
791	653 262,24	1 447 805,54		25,00	
792	653 263,21	1 447 802,59		25,00	
793	653 264,03	1 447 794,26		25,00	
794	653 273,85	1 447 775,43		25,00	
795	653 268,92	1 447 772,16		25,00	
796	653 254,20	1 447 768,57		25,00	
797	653 240,70	1 447 753,47		25,00	
798	653 219,47	1 447 753,72	25,00		
799	653 206,17	1 447 748,07	25,00		
800	653 194,59	1 447 741,05	25,00		
801	653 189,41	1 447 730,85	25,00		
802	653 193,54	1 447 708,79	25,00		
803	653 188,55	1 447 689,86	25,00		
804	653 184,38	1 447 677,26	25,00		

**Раздел 2**

<b>Сведения о местоположении границ объекта</b>					
<b>1</b>	<b>2</b>	<b>3</b>	<b>4</b>	<b>5</b>	<b>6</b>
805	653 189,90	1 447 656,83	Картометрический метод	25,00	—
806	653 186,59	1 447 656,45		25,00	
807	653 178,42	1 447 662,12		25,00	
808	653 179,46	1 447 736,74		25,00	
809	653 207,33	1 447 769,34		25,00	
810	653 207,01	1 447 789,69		25,00	
811	653 202,96	1 447 802,46		25,00	
812	653 194,26	1 447 809,73		25,00	
813	653 185,20	1 447 815,54		25,00	
814	653 175,29	1 447 821,89		25,00	
815	653 157,67	1 447 826,02		25,00	
816	653 148,89	1 447 823,47		25,00	
817	653 141,39	1 447 815,95		25,00	
818	653 132,04	1 447 810,50		25,00	
819	653 124,55	1 447 811,86		25,00	
820	653 114,69	1 447 802,85		25,00	
821	653 114,92	1 447 786,84		25,00	
822	653 118,43	1 447 777,65		25,00	
823	653 110,85	1 447 762,96		25,00	
824	653 101,56	1 447 764,57		25,00	
825	653 075,18	1 447 776,62		25,00	
826	653 048,90	1 447 775,25		25,00	
827	653 031,91	1 447 768,96		25,00	
828	653 023,40	1 447 760,11		25,00	
829	653 021,00	1 447 757,60		25,00	
830	653 009,96	1 447 759,09		25,00	
831	652 972,17	1 447 790,07		25,00	
832	652 958,16	1 447 788,54		25,00	
833	652 929,77	1 447 796,54		25,00	
834	652 896,05	1 447 815,75		25,00	
835	652 889,72	1 447 835,78		25,00	
836	652 891,43	1 447 865,61		25,00	
837	652 886,61	1 447 881,81		25,00	
838	652 885,54	1 447 902,41		25,00	
839	652 878,47	1 447 932,85		25,00	
840	652 883,40	1 447 944,67		25,00	
841	652 893,69	1 447 945,84		25,00	
842	652 903,56	1 447 944,55		25,00	
843	652 916,70	1 447 964,21		25,00	
844	652 931,77	1 447 980,30		25,00	
845	652 955,63	1 447 991,04		25,00	
846	652 980,16	1 447 992,01		25,00	
847	653 012,32	1 447 999,72		25,00	
848	653 019,38	1 448 005,56		25,00	
849	653 009,96	1 448 020,99		25,00	
850	653 002,56	1 448 017,56		25,00	
3714	652 939,94	1 448 014,72		25,00	
3713	652 933,23	1 448 015,11	25,00		
3712	652 925,43	1 448 011,03	25,00		
3711	652 898,13	1 447 978,84	25,00		
3710	652 851,89	1 447 948,78	25,00		
856	652 858,43	1 447 830,22	25,00		
3691	652 857,83	1 447 821,19	25,00		
3690	652 936,16	1 447 775,57	25,00		
3689	652 922,80	1 447 747,72	25,00		



**Раздел 2**

<b>Сведения о местоположении границ объекта</b>					
<b>1</b>	<b>2</b>	<b>3</b>	<b>4</b>	<b>5</b>	<b>6</b>
5266	652 849,97	1 447 617,55	Картометрический метод	25,00	—
5265	652 857,74	1 447 612,50		25,00	
5264	652 864,68	1 447 608,59		25,00	
5263	652 865,39	1 447 609,17		25,00	
5262	652 869,95	1 447 606,60		25,00	
5261	652 868,30	1 447 603,43		25,00	
5260	652 871,31	1 447 589,81		25,00	
5259	652 870,12	1 447 566,69		25,00	
5258	652 887,06	1 447 525,09		25,00	
869	652 894,46	1 447 511,36		25,00	
870	652 958,84	1 447 538,42		25,00	
871	652 961,94	1 447 529,45		25,00	
872	652 867,93	1 447 470,88		25,00	
873	652 870,42	1 447 475,69		25,00	
874	652 866,86	1 447 480,45		25,00	
5251	652 817,99	1 447 501,29		25,00	
5250	652 815,36	1 447 497,23		25,00	
5249	652 808,34	1 447 483,35		25,00	
5248	652 808,45	1 447 478,75		25,00	
5247	652 786,54	1 447 443,66		25,00	
5246	652 782,85	1 447 436,35		25,00	
5245	652 793,37	1 447 425,84		25,00	
5244	652 792,12	1 447 412,14		25,00	
5243	652 771,01	1 447 400,78		25,00	
5242	652 759,72	1 447 393,74		25,00	
5241	652 748,58	1 447 386,51		25,00	
5240	652 702,29	1 447 280,50		25,00	
5239	652 699,56	1 447 280,24		25,00	
3681	652 733,04	1 447 260,03		25,00	
3680	652 725,76	1 447 230,91		25,00	
3679	652 730,96	1 447 199,56		25,00	
3678	652 704,82	1 447 150,62		25,00	
892	652 707,83	1 447 150,97		25,00	
893	652 635,92	1 447 004,73		25,00	
894	652 489,72	1 446 920,60		25,00	
895	652 361,20	1 446 882,66		25,00	
896	652 224,06	1 446 903,72		25,00	
1528	652 048,04	1 446 966,16		25,00	
1527	651 948,99	1 446 990,28		25,00	
1526	651 917,56	1 446 960,57		25,00	
1525	651 904,29	1 446 943,77		25,00	
901	651 915,25	1 446 944,41		25,00	
902	651 921,33	1 446 942,56	25,00		
903	651 911,06	1 446 921,09	25,00		
904	652 039,24	1 446 859,22	25,00		
905	652 053,33	1 446 882,47	25,00		
906	652 063,70	1 446 887,70	25,00		
907	652 073,42	1 446 884,67	25,00		
908	652 072,04	1 446 877,43	25,00		
909	652 153,42	1 446 850,26	25,00		
910	652 128,68	1 446 779,06	25,00		
911	652 138,11	1 446 749,53	25,00		
912	652 154,36	1 446 725,52	25,00		
913	652 166,93	1 446 705,16	25,00		
914	652 173,29	1 446 690,47	25,00		

**Раздел 2**

<b>Сведения о местоположении границ объекта</b>					
<b>1</b>	<b>2</b>	<b>3</b>	<b>4</b>	<b>5</b>	<b>6</b>
915	652 176,11	1 446 685,66	Картометрический метод	25,00	—
916	652 211,69	1 446 676,74		25,00	
917	652 238,36	1 446 671,71		25,00	
918	652 259,00	1 446 679,04		25,00	
919	652 275,90	1 446 680,23		25,00	
920	652 281,29	1 446 677,17		25,00	
921	652 297,77	1 446 667,96		25,00	
922	652 362,79	1 446 596,49		25,00	
923	652 389,14	1 446 602,16		25,00	
924	652 397,97	1 446 635,76		25,00	
925	652 400,45	1 446 668,50		25,00	
926	652 433,87	1 446 708,33		25,00	
927	652 434,07	1 446 708,52		25,00	
928	652 448,46	1 446 720,53		25,00	
929	652 501,06	1 446 819,75		25,00	
930	652 584,79	1 446 844,35		25,00	
558	652 770,53	1 446 848,85		25,00	
813 475,62					
1384	651 598,75	1 441 624,76	Картометрический метод	25,00	—
1383	651 579,75	1 441 650,99		25,00	
1382	651 488,12	1 441 703,36		25,00	
934	651 445,43	1 441 725,23		25,00	
1381	651 415,33	1 441 740,48		25,00	
936	651 225,49	1 441 717,90		25,00	
937	650 926,76	1 441 722,84		25,00	
938	650 926,87	1 441 726,93		25,00	
939	650 468,16	1 441 733,75		25,00	
940	650 439,36	1 441 759,99		25,00	
941	650 419,64	1 441 763,23		25,00	
942	650 387,40	1 441 790,89		25,00	
943	650 380,54	1 441 787,69		25,00	
944	650 331,98	1 441 881,50		25,00	
945	650 313,53	1 441 914,26		25,00	
946	650 302,29	1 441 927,96		25,00	
947	650 297,89	1 441 923,86		25,00	
948	650 278,76	1 441 934,59		25,00	
949	650 312,73	1 441 971,15		25,00	
950	650 350,85	1 441 968,73		25,00	
951	650 354,62	1 441 954,75		25,00	
952	650 361,04	1 441 933,21		25,00	
953	650 362,11	1 441 931,39		25,00	
954	650 373,42	1 441 917,14		25,00	
955	650 375,40	1 441 910,53		25,00	
956	650 379,77	1 441 890,84		25,00	
957	650 392,49	1 441 885,93		25,00	
1365	650 499,86	1 441 808,18		25,00	
1364	650 536,51	1 441 860,43		25,00	
1363	650 511,57	1 441 870,55		25,00	
1362	650 512,17	1 441 872,43		25,00	
1361	650 502,64	1 441 877,33		25,00	
1360	650 480,40	1 441 892,10		25,00	
1359	650 456,33	1 441 912,06	25,00		
1358	650 434,70	1 441 929,07	25,00		
1357	650 427,20	1 441 934,74	25,00		
1356	650 360,53	1 441 984,99	25,00		

**Раздел 2**

<b>Сведения о местоположении границ объекта</b>						
<b>1</b>	<b>2</b>	<b>3</b>	<b>4</b>	<b>5</b>	<b>6</b>	
1355	650 255,01	1 442 020,24	Картометрический метод	25,00	—	
969	650 201,73	1 442 018,05		25,00		
970	650 194,13	1 442 017,79		25,00		
1354	650 134,58	1 442 015,40		25,00		
1353	650 094,11	1 442 011,30		25,00		
1352	650 068,72	1 442 010,38		25,00		
1351	650 042,81	1 441 994,72		25,00		
975	650 061,67	1 441 979,52		25,00		
976	650 094,00	1 441 953,53		25,00		
977	650 125,15	1 441 935,14		25,00		
978	650 105,47	1 441 908,82		25,00		
979	650 130,68	1 441 887,09		25,00		
980	650 106,43	1 441 857,09		25,00		
981	650 094,72	1 441 846,25		25,00		
982	650 091,04	1 441 849,77		25,00		
983	650 082,78	1 441 864,49		25,00		
984	650 052,66	1 441 837,58		25,00		
985	650 027,38	1 441 814,46		25,00		
986	650 031,91	1 441 809,75		Аналитический метод		25,00
987	650 057,32	1 441 782,38		Картометрический метод		25,00
988	650 056,85	1 441 781,99	25,00			
989	650 058,85	1 441 779,85	25,00			
990	650 021,47	1 441 748,01	25,00			
991	650 018,20	1 441 751,05	25,00			
992	650 011,31	1 441 759,17	25,00			
993	649 999,26	1 441 772,68	25,00			
994	649 993,92	1 441 776,44	25,00			
995	649 993,64	1 441 784,19	25,00			
996	649 993,04	1 441 784,57	25,00			
997	649 985,17	1 441 783,69	25,00			
998	649 986,30	1 441 771,27	25,00			
999	649 976,56	1 441 762,77	25,00			
1000	649 972,70	1 441 767,20	25,00			
1001	649 970,96	1 441 767,55	25,00			
1002	649 964,95	1 441 781,32	25,00			
1003	649 962,41	1 441 780,21	25,00			
1004	649 954,97	1 441 795,97	25,00			
1005	649 952,41	1 441 800,57	25,00			
1006	649 911,71	1 441 782,54	25,00			
1007	649 906,71	1 441 784,76	25,00			
1008	649 903,78	1 441 783,37	25,00			
1009	649 906,02	1 441 778,77	25,00			
1010	649 881,51	1 441 767,05	25,00			
1011	649 874,62	1 441 782,82	25,00			
1012	649 736,82	1 441 709,73	25,00			
1013	649 684,52	1 441 708,88	25,00			
4483	649 682,00	1 441 707,96	25,00			
4482	649 637,23	1 441 671,97	25,00			
4481	649 607,08	1 441 642,12	25,00			
4480	649 570,90	1 441 608,51	25,00			
4479	649 554,74	1 441 627,14	25,00			
4478	649 526,59	1 441 652,26	25,00			
4477	649 519,54	1 441 656,74	25,00			
4476	649 517,47	1 441 657,79	25,00			
1022	649 511,39	1 441 658,19	25,00			

**Раздел 2**

**Сведения о местоположении границ объекта**

<b>1</b>	<b>2</b>	<b>3</b>	<b>4</b>	<b>5</b>	<b>6</b>
3270	649 454,55	1 441 657,30	Картометрический метод	25,00	—
3269	649 453,70	1 441 631,09		25,00	
3268	649 436,95	1 441 606,10		25,00	
3267	649 418,16	1 441 607,06		25,00	
3266	649 384,12	1 441 611,31		25,00	
3265	649 384,78	1 441 627,79		25,00	
3264	649 371,92	1 441 627,49		25,00	
3263	649 371,77	1 441 624,30		25,00	
3262	649 354,29	1 441 622,87		25,00	
3261	649 350,85	1 441 623,84		25,00	
3260	649 333,15	1 441 624,10		25,00	
3259	649 333,16	1 441 624,73		25,00	
3258	649 328,50	1 441 624,55		25,00	
3257	649 328,39	1 441 627,03		25,00	
3256	649 307,98	1 441 626,75		25,00	
3255	649 305,76	1 441 625,10		25,00	
3254	649 297,13	1 441 623,16		25,00	
3253	649 296,99	1 441 589,02		25,00	
3252	649 294,73	1 441 587,00		25,00	
3251	649 293,35	1 441 587,17		25,00	
3250	649 228,85	1 441 582,47		25,00	
3249	649 228,46	1 441 584,82		25,00	
3248	649 227,05	1 441 587,01		25,00	
3247	649 209,33	1 441 586,69		25,00	
1047	649 187,56	1 441 587,07		25,00	
1048	649 184,24	1 441 572,91		25,00	
1049	649 169,73	1 441 543,55		25,00	
1050	649 163,05	1 441 534,74		25,00	
1051	649 152,91	1 441 525,69		25,00	
1052	649 142,93	1 441 518,52		25,00	
1053	649 130,91	1 441 512,75		25,00	
1054	649 105,54	1 441 504,71		25,00	
1055	649 098,24	1 441 487,67		25,00	
1056	649 096,75	1 441 446,88		25,00	
1057	649 145,39	1 441 443,50		25,00	
1058	649 221,70	1 441 435,30		25,00	
1059	649 222,23	1 441 428,60		25,00	
1060	649 242,05	1 441 427,27		25,00	
1061	649 288,02	1 441 429,36		25,00	
1062	649 288,71	1 441 424,41		25,00	
1063	649 322,30	1 441 426,65		25,00	
1064	649 357,19	1 441 426,81		25,00	
1065	649 393,78	1 441 425,73		25,00	
1066	649 398,63	1 441 337,34		25,00	
1067	649 402,47	1 441 331,19		25,00	
1068	649 401,67	1 441 328,82		25,00	
1069	649 431,47	1 441 331,38		25,00	
1070	649 439,32	1 441 335,79	25,00		
1071	649 453,55	1 441 349,20	25,00		
1072	649 462,15	1 441 346,12	25,00		
1073	649 461,95	1 441 341,70	25,00		
1074	649 466,03	1 441 338,13	25,00		
1075	649 470,52	1 441 337,51	25,00		
1076	649 481,89	1 441 342,71	25,00		
1077	649 482,52	1 441 348,07	25,00		

**Раздел 2**

<b>Сведения о местоположении границ объекта</b>					
<b>1</b>	<b>2</b>	<b>3</b>	<b>4</b>	<b>5</b>	<b>6</b>
1078	649 490,73	1 441 350,65	Картометрический метод	25,00	—
1079	649 493,01	1 441 356,89		25,00	
1080	649 491,22	1 441 328,47		25,00	
1081	649 691,81	1 441 317,50		25,00	
1082	649 690,97	1 441 332,70		25,00	
1083	649 692,27	1 441 332,74		25,00	
1084	649 699,63	1 441 332,93		25,00	
1085	649 708,12	1 441 325,72		25,00	
1086	649 714,68	1 441 321,76		25,00	
1087	649 723,46	1 441 319,91		25,00	
1088	649 741,76	1 441 323,29		25,00	
1089	649 754,87	1 441 306,05		25,00	
1090	649 762,53	1 441 311,58		25,00	
1091	649 748,69	1 441 329,48		25,00	
1092	649 754,66	1 441 328,65		25,00	
1093	649 763,89	1 441 326,29		25,00	
1094	649 773,49	1 441 322,00		25,00	
1095	649 783,88	1 441 319,73		25,00	
1096	649 792,28	1 441 320,14		25,00	
1097	649 825,15	1 441 330,63		25,00	
1098	649 836,59	1 441 323,63		25,00	
1099	649 840,63	1 441 318,43		25,00	
1100	649 849,34	1 441 325,21		25,00	
1101	649 847,86	1 441 336,42		25,00	
1102	649 845,16	1 441 351,37		25,00	
1103	649 828,59	1 441 376,31		25,00	
1104	649 820,57	1 441 387,25		25,00	
1105	649 810,05	1 441 399,75		25,00	
1106	649 809,01	1 441 404,09		25,00	
1107	649 823,96	1 441 415,85		25,00	
1108	649 824,53	1 441 415,53		25,00	
1109	649 825,51	1 441 415,63		25,00	
1110	649 833,90	1 441 422,33		25,00	
1111	649 831,25	1 441 425,70		25,00	
1112	649 851,81	1 441 442,18		25,00	
1113	649 854,16	1 441 438,78		25,00	
1114	649 867,17	1 441 449,27		25,00	
1115	649 852,66	1 441 467,65		25,00	
1116	649 851,40	1 441 468,55		25,00	
1117	649 872,09	1 441 484,78		25,00	
1118	649 873,84	1 441 483,27	25,00		
1119	649 874,94	1 441 484,08	25,00		
1120	649 876,22	1 441 482,91	25,00		
1121	649 883,86	1 441 489,41	25,00		
1122	649 883,55	1 441 490,03	25,00		
1123	649 898,25	1 441 501,85	25,00		
1124	650 000,56	1 441 399,66	25,00		
1125	649 999,75	1 441 394,68	25,00		
1126	650 003,20	1 441 391,46	25,00		
1127	650 006,04	1 441 391,87	25,00		
1128	650 008,90	1 441 394,50	25,00		
1129	650 122,12	1 441 274,37	25,00		
1130	650 132,32	1 441 265,88	25,00		
1131	650 350,46	1 441 260,93	25,00		
1132	650 474,39	1 441 259,21	25,00		

**Раздел 2**

<b>Сведения о местоположении границ объекта</b>					
<b>1</b>	<b>2</b>	<b>3</b>	<b>4</b>	<b>5</b>	<b>6</b>
1133	650 579,93	1 441 499,91	Картометрический метод	25,00	—
1134	650 606,32	1 441 495,72		25,00	
1135	650 609,11	1 441 493,51		25,00	
1136	650 608,60	1 441 479,25		25,00	
1137	650 612,02	1 441 479,07		25,00	
1138	650 612,54	1 441 493,53		25,00	
1139	650 648,93	1 441 490,94		25,00	
1140	650 681,03	1 441 490,32		25,00	
1141	650 699,42	1 441 493,05		25,00	
1142	650 710,58	1 441 493,62		25,00	
1143	650 733,65	1 441 492,29		25,00	
1144	650 747,03	1 441 490,02		25,00	
1145	650 751,71	1 441 491,55		25,00	
1146	650 753,90	1 441 496,11		25,00	
1147	650 750,45	1 441 511,50		25,00	
1148	650 755,34	1 441 527,85		25,00	
1149	650 761,54	1 441 536,70		25,00	
1150	650 765,88	1 441 536,34		25,00	
1151	650 764,16	1 441 511,92		25,00	
1152	650 765,68	1 441 488,24		25,00	
1153	650 762,34	1 441 475,33		25,00	
1154	650 757,87	1 441 462,53		25,00	
1155	650 754,13	1 441 446,39		25,00	
1156	650 751,92	1 441 425,73		25,00	
1157	650 756,69	1 441 425,81		25,00	
1158	650 765,97	1 441 434,70		25,00	
1159	650 770,61	1 441 433,67		25,00	
1160	650 769,27	1 441 422,99		25,00	
1161	650 764,64	1 441 414,35		25,00	
1162	650 736,20	1 441 370,35		25,00	
1163	650 697,20	1 441 321,92		25,00	
1164	650 702,73	1 441 317,41		25,00	
1165	650 792,57	1 441 422,92		25,00	
1166	650 823,87	1 441 465,04		25,00	
1167	650 831,26	1 441 470,42		25,00	
1168	650 838,56	1 441 480,02		25,00	
1169	650 843,76	1 441 490,70		25,00	
1170	650 860,57	1 441 493,33		25,00	
1171	650 879,15	1 441 485,97		25,00	
1172	650 895,70	1 441 483,42		25,00	
1173	650 914,80	1 441 486,12		25,00	
1174	650 914,56	1 441 466,55		25,00	
1175	650 928,47	1 441 466,69		25,00	
1176	650 928,53	1 441 474,21		25,00	
1177	650 938,26	1 441 474,26		25,00	
1178	650 938,29	1 441 466,74		25,00	
1179	650 941,38	1 441 466,75		25,00	
1180	650 941,36	1 441 474,29	25,00		
1181	650 949,99	1 441 474,31	25,00		
1182	650 950,03	1 441 466,76	25,00		
1183	650 953,40	1 441 466,78	25,00		
1184	650 953,37	1 441 474,37	25,00		
1185	650 963,59	1 441 474,37	25,00		
1186	650 963,60	1 441 466,80	25,00		
1187	651 166,76	1 441 463,77	25,00		

**Раздел 2**

**Сведения о местоположении границ объекта**

<b>1</b>	<b>2</b>	<b>3</b>	<b>4</b>	<b>5</b>	<b>6</b>
1188	651 168,19	1 441 544,04	Картометрический метод	25,00	—
1189	651 597,65	1 441 537,22		25,00	
1190	651 597,66	1 441 553,99		25,00	
1191	651 598,09	1 441 572,28		25,00	
1384	651 598,75	1 441 624,76		25,00	
29 816,42					
1192	650 326,74	1 441 816,26	Картометрический метод	25,00	—
1193	650 324,59	1 441 815,15		25,00	
1194	650 333,86	1 441 796,92		25,00	
1195	650 311,12	1 441 785,40		25,00	
1196	650 301,09	1 441 779,24		25,00	
1197	650 301,00	1 441 768,90		25,00	
1198	650 294,90	1 441 759,32		25,00	
1199	650 294,40	1 441 738,92		25,00	
1200	650 282,65	1 441 721,86		25,00	
1201	650 298,07	1 441 698,61		25,00	
1202	650 309,05	1 441 684,97		25,00	
1203	650 301,85	1 441 675,10		25,00	
1204	650 314,01	1 441 666,22		25,00	
1205	650 317,58	1 441 643,36		25,00	
1206	650 282,19	1 441 645,18		25,00	
1207	650 280,19	1 441 566,34		25,00	
1208	650 282,19	1 441 552,54		25,00	
1209	650 355,21	1 441 552,41		25,00	
1210	650 355,02	1 441 548,35		25,00	
1211	650 371,02	1 441 547,66		25,00	
1212	650 428,65	1 441 545,42		25,00	
1213	650 429,65	1 441 546,34		25,00	
1214	650 524,94	1 441 559,67		25,00	
1215	650 535,41	1 441 560,80		25,00	
1216	650 536,00	1 441 562,43		25,00	
1217	650 544,28	1 441 563,74		25,00	
1218	650 544,30	1 441 578,21		25,00	
1219	650 505,16	1 441 583,94		25,00	
1220	650 426,79	1 441 593,70		25,00	
1221	650 426,95	1 441 596,66		25,00	
1222	650 475,69	1 441 590,79		25,00	
1223	650 491,72	1 441 590,48		25,00	
1224	650 476,93	1 441 598,06	25,00		
1225	650 458,22	1 441 607,03	25,00		
1226	650 440,60	1 441 621,89	25,00		
1227	650 425,27	1 441 634,96	25,00		
1228	650 405,40	1 441 659,56	25,00		
1229	650 355,89	1 441 759,69	25,00		
1192	650 326,74	1 441 816,26	25,00		
479 104,13					
1631	650 252,32	1 442 854,77	Картометрический метод	25,00	—
1632	649 935,96	1 442 684,70		25,00	
1643	649 982,01	1 442 607,50		25,00	
1644	650 101,42	1 442 511,16		25,00	
1645	650 127,48	1 442 482,38		25,00	
1646	650 280,14	1 442 290,04		25,00	
1647	650 390,92	1 442 135,03		25,00	
1648	650 517,40	1 441 999,02		25,00	
1649	650 670,10	1 441 912,58		25,00	

**Раздел 2**

<b>Сведения о местоположении границ объекта</b>					
<b>1</b>	<b>2</b>	<b>3</b>	<b>4</b>	<b>5</b>	<b>6</b>
1650	650 820,46	1 441 861,06	Картометрический метод	25,00	—
1651	651 083,51	1 441 863,82		25,00	
1652	651 320,37	1 441 883,72		25,00	
1653	651 469,37	1 441 833,77		25,00	
1243	651 092,84	1 442 087,34		25,00	
1244	650 384,61	1 442 600,93		25,00	
1631	650 252,32	1 442 854,77		25,00	
433 197,65					
1245	635 617,30	1 444 848,44	Картометрический метод	25,00	—
661	635 617,43	1 444 848,57		25,00	
699	635 817,76	1 444 429,89		25,00	
520	635 829,39	1 444 437,44		25,00	
519	635 833,72	1 444 448,23		25,00	
518	635 829,80	1 444 465,91		25,00	
517	635 854,52	1 444 478,87		25,00	
516	635 865,56	1 444 467,57		25,00	
515	636 072,75	1 444 594,40		25,00	
514	636 151,18	1 444 640,83		25,00	
513	636 257,82	1 444 675,37		25,00	
1256	636 311,72	1 444 668,01		25,00	
1257	636 329,33	1 445 088,14		25,00	
1258	636 351,62	1 445 584,89		25,00	
1259	635 617,19	1 444 848,62		25,00	
1245	635 617,30	1 444 848,44		25,00	
335 015,77					
1127	649 767,53	1 442 783,11	Картометрический метод	25,00	—
1261	649 754,87	1 442 791,26		25,00	
1262	649 735,47	1 442 756,55		25,00	
1263	649 685,79	1 442 780,94		25,00	
1264	649 694,98	1 442 799,45		25,00	
1265	649 638,03	1 442 828,21		25,00	
1266	649 619,71	1 442 787,70		25,00	
1267	649 574,63	1 442 803,91		25,00	
1268	649 575,50	1 442 806,49		25,00	
1269	649 554,08	1 442 814,55		25,00	
1270	649 556,95	1 442 824,09		25,00	
1271	649 554,32	1 442 828,30		25,00	
1092	649 496,90	1 442 863,13		25,00	
1091	649 460,48	1 442 899,11		25,00	
1090	649 431,03	1 442 898,68		25,00	
1089	649 362,83	1 442 937,98		25,00	
1276	649 361,62	1 442 932,08		25,00	
1277	649 360,50	1 442 928,99		25,00	
1278	649 358,95	1 442 926,24		25,00	
1279	649 357,30	1 442 924,24		25,00	
1280	649 353,27	1 442 922,65		25,00	
1281	649 349,78	1 442 921,94		25,00	
1282	649 345,48	1 442 921,44		25,00	
1283	649 341,03	1 442 921,51		25,00	
1284	649 337,14	1 442 921,95		25,00	
1285	649 333,10	1 442 922,26		25,00	
1286	649 317,43	1 442 926,82		25,00	
1287	649 299,24	1 442 932,96		25,00	
1288	649 252,93	1 442 980,32		25,00	
1080	649 286,56	1 443 022,20		25,00	



**Раздел 2**

**Сведения о местоположении границ объекта**

<b>1</b>	<b>2</b>	<b>3</b>	<b>4</b>	<b>5</b>	<b>6</b>
1079	649 290,08	1 443 028,05	Картометрический метод	25,00	—
1291	649 276,76	1 443 037,83		25,00	
1077	649 285,03	1 443 051,98		25,00	
1076	649 309,13	1 443 092,69		25,00	
1075	649 294,90	1 443 100,55		25,00	
1074	649 295,55	1 443 101,65		25,00	
1073	649 299,52	1 443 108,54		25,00	
1072	649 305,84	1 443 114,80		25,00	
1071	649 308,22	1 443 120,25		25,00	
1070	649 313,33	1 443 125,66		25,00	
1069	649 317,18	1 443 139,24		25,00	
1068	649 325,68	1 443 139,30		25,00	
1067	649 339,24	1 443 138,02		25,00	
1066	649 370,44	1 443 133,18		25,00	
1065	649 387,52	1 443 160,51		25,00	
1064	649 331,53	1 443 176,54		25,00	
1063	649 282,08	1 443 190,69		25,00	
1307	649 248,39	1 443 200,34		25,00	
1061	649 243,33	1 443 199,14		25,00	
1060	649 220,81	1 443 200,86		25,00	
1059	649 182,16	1 443 214,57		25,00	
1058	649 159,88	1 443 231,47		25,00	
1057	649 124,89	1 443 251,82		25,00	
1056	649 067,49	1 443 285,29		25,00	
1055	649 048,29	1 443 294,91		25,00	
1054	649 026,95	1 443 303,72		25,00	
1053	649 007,20	1 443 309,97		25,00	
1052	649 003,19	1 443 310,86		25,00	
1051	649 003,59	1 443 303,46		25,00	
1050	649 003,48	1 443 301,52		25,00	
1049	649 005,57	1 443 301,04		25,00	
1048	649 005,00	1 443 290,55		25,00	
1047	648 939,99	1 443 264,68		25,00	
1046	648 947,98	1 443 228,35		25,00	
1045	648 892,32	1 443 203,81		25,00	
1044	648 849,80	1 443 221,28		25,00	
1043	648 845,15	1 443 242,00		25,00	
1042	648 840,35	1 443 263,04		25,00	
1041	648 810,50	1 443 275,30		25,00	
1040	648 831,87	1 443 283,84		25,00	
1039	648 827,53	1 443 293,84		25,00	
1038	648 822,05	1 443 309,45		25,00	
1037	648 812,44	1 443 336,43		25,00	
1036	648 809,44	1 443 344,11		25,00	
1035	648 807,94	1 443 347,77	25,00		
1034	648 800,89	1 443 345,10	25,00		
1033	648 788,78	1 443 374,65	25,00		
1032	648 785,09	1 443 374,43	25,00		
1338	648 746,99	1 443 328,01	25,00		
1339	648 763,62	1 443 287,49	25,00		
1340	648 769,57	1 443 274,72	25,00		
1341	648 700,64	1 443 240,92	25,00		
1342	648 702,16	1 443 239,28	25,00		
1343	648 703,66	1 443 237,71	25,00		
1344	648 704,25	1 443 237,10	25,00		

**Раздел 2**

<b>Сведения о местоположении границ объекта</b>					
<b>1</b>	<b>2</b>	<b>3</b>	<b>4</b>	<b>5</b>	<b>6</b>
4009	648 714,32	1 443 230,47	Картометрический метод	25,00	—
4008	648 846,45	1 443 097,60		25,00	
4007	648 879,12	1 443 071,18		25,00	
4006	648 888,29	1 443 056,31		25,00	
4005	648 919,76	1 443 030,34		25,00	
4004	648 919,15	1 443 019,34		25,00	
1351	648 951,42	1 442 998,84		25,00	
1352	648 890,90	1 442 905,12		25,00	
1353	648 922,22	1 442 882,45		25,00	
1354	648 925,37	1 442 883,55		25,00	
1355	648 999,77	1 442 831,64		25,00	
1356	648 948,38	1 442 777,94		25,00	
1357	648 951,19	1 442 772,29		25,00	
1358	648 972,21	1 442 764,49		25,00	
1359	649 012,34	1 442 743,30		25,00	
1360	649 040,02	1 442 734,10		25,00	
1361	649 039,20	1 442 730,17		25,00	
1362	649 046,19	1 442 728,94		25,00	
1363	649 050,19	1 442 727,77		25,00	
1364	649 053,46	1 442 726,36		25,00	
1365	649 071,17	1 442 721,23		25,00	
1366	649 068,78	1 442 703,07		25,00	
1367	649 068,80	1 442 701,77		25,00	
1368	649 068,66	1 442 700,17		25,00	
1369	649 067,09	1 442 700,28		25,00	
1370	649 067,20	1 442 701,85		25,00	
1371	649 063,75	1 442 699,08		25,00	
1372	649 064,20	1 442 695,86		25,00	
1146	649 057,75	1 442 688,01		25,00	
1145	649 185,31	1 442 668,79		25,00	
1144	649 196,17	1 442 664,53		25,00	
1143	649 252,33	1 442 651,15		25,00	
1142	649 260,07	1 442 650,53		25,00	
1141	649 283,42	1 442 639,39		25,00	
1140	649 295,82	1 442 635,23		25,00	
1139	649 324,80	1 442 627,68		25,00	
1138	649 375,00	1 442 617,43		25,00	
1137	649 375,70	1 442 620,75		25,00	
1136	649 377,06	1 442 626,95		25,00	
1135	649 405,74	1 442 621,74		25,00	
1134	649 507,24	1 442 603,37	25,00		
1133	649 521,81	1 442 609,30	25,00		
1132	649 531,57	1 442 602,40	25,00		
1131	649 594,50	1 442 608,69	25,00		
1130	649 633,62	1 442 618,19	25,00		
1129	649 684,55	1 442 638,66	25,00		
1128	649 753,00	1 442 722,46	25,00		
1127	649 767,53	1 442 783,11	25,00		
274 723,58					
1725	648 119,61	1 444 267,57	Картометрический метод	25,00	—
1726	648 113,68	1 444 237,75		25,00	
1727	648 089,52	1 444 208,48		25,00	
1728	648 187,12	1 444 122,58		25,00	
1729	648 170,03	1 444 104,05		25,00	
1730	648 168,38	1 444 069,15		25,00	

**Раздел 2**

<b>Сведения о местоположении границ объекта</b>					
<b>1</b>	<b>2</b>	<b>3</b>	<b>4</b>	<b>5</b>	<b>6</b>
1731	648 116,23	1 444 068,10	Картометрический метод	25,00	—
1732	648 091,17	1 444 067,60		25,00	
1733	648 039,87	1 444 066,09		25,00	
1734	647 856,69	1 444 056,35		25,00	
1735	647 832,22	1 443 950,65		25,00	
1736	647 819,16	1 443 839,06		25,00	
1737	647 831,74	1 443 748,66		25,00	
1738	647 862,15	1 443 699,39		25,00	
1739	648 000,69	1 443 694,36		25,00	
1740	648 000,63	1 443 697,89		25,00	
1741	648 020,48	1 443 696,63		25,00	
1742	648 072,35	1 443 702,20		25,00	
1743	648 119,94	1 443 697,40		25,00	
1744	648 209,52	1 443 691,49		25,00	
1745	648 212,38	1 443 728,55		25,00	
1746	648 259,18	1 443 722,54		25,00	
1747	648 264,61	1 443 721,27		25,00	
1748	648 326,46	1 443 706,71		25,00	
1749	648 432,85	1 443 689,99		25,00	
1750	648 460,52	1 443 681,85		25,00	
1751	648 491,92	1 443 668,99		25,00	
1752	648 523,33	1 443 656,12		25,00	
1753	648 542,21	1 443 648,65		25,00	
1754	648 543,53	1 443 651,18		25,00	
1755	648 673,55	1 443 584,94		25,00	
1756	648 676,77	1 443 595,22		25,00	
1757	648 835,61	1 443 542,52		25,00	
1758	648 738,19	1 443 614,53		25,00	
1759	648 617,43	1 443 677,09		25,00	
1760	648 596,79	1 443 689,65		25,00	
1761	648 537,92	1 443 741,20		25,00	
1762	648 501,11	1 443 784,65		25,00	
1763	648 467,75	1 443 837,00		25,00	
1764	648 447,36	1 443 883,67		25,00	
1765	648 405,95	1 444 014,82	25,00		
1766	648 387,22	1 444 061,68	25,00		
1767	648 357,82	1 444 117,11	25,00		
1768	648 295,09	1 444 184,71	25,00		
1769	648 248,90	1 444 207,75	25,00		
1770	648 205,71	1 444 236,14	25,00		
1771	648 131,44	1 444 265,19	25,00		
1725	648 119,61	1 444 267,57	25,00		
199 519,80					
3805	642 230,41	1 443 404,88	Картометрический метод	25,00	—
1440	642 233,76	1 443 409,42		25,00	
1441	642 239,06	1 443 414,28		25,00	
1442	642 252,07	1 443 419,98		25,00	
1443	642 250,67	1 443 427,57		25,00	
1444	642 263,77	1 443 436,95		25,00	
1445	642 305,39	1 443 465,65		25,00	
1446	642 320,34	1 443 476,67		25,00	
1447	642 340,28	1 443 490,44		25,00	
1448	642 401,63	1 443 543,21		25,00	
1449	642 465,29	1 443 597,96		25,00	
1450	642 519,71	1 443 592,74		25,00	

**Раздел 2**

**Сведения о местоположении границ объекта**

<b>1</b>	<b>2</b>	<b>3</b>	<b>4</b>	<b>5</b>	<b>6</b>
1451	642 555,24	1 443 578,99	Картометрический метод	25,00	—
1452	642 576,78	1 443 577,19		25,00	
1453	642 736,43	1 443 616,17		25,00	
1454	642 747,29	1 443 618,92		25,00	
1455	642 756,99	1 443 632,47		25,00	
3048	642 760,45	1 443 634,62		25,00	
3047	642 730,22	1 443 665,50		25,00	
1458	642 725,17	1 443 662,63		25,00	
1459	642 624,16	1 443 704,69		25,00	
1460	642 606,28	1 443 721,27		25,00	
1461	642 581,19	1 443 755,69		25,00	
1462	642 546,28	1 443 822,89		25,00	
1463	642 524,62	1 443 875,57		25,00	
1464	642 510,19	1 443 932,91		25,00	
1465	642 519,67	1 443 997,14		25,00	
1466	642 508,92	1 444 007,67		25,00	
1467	642 454,16	1 443 951,62		25,00	
1468	642 389,72	1 443 880,04		25,00	
1469	642 307,39	1 443 812,49		25,00	
1470	642 215,10	1 443 868,29		25,00	
1471	642 215,17	1 443 868,40		25,00	
1472	642 215,10	1 443 868,44		25,00	
3258	642 234,71	1 443 998,25		25,00	
1474	642 207,64	1 444 009,97		25,00	
3257	642 199,20	1 444 013,71		25,00	
3256	642 193,30	1 443 986,00		25,00	
3255	642 183,40	1 443 987,21		25,00	
3254	642 172,84	1 443 971,98		25,00	
3253	642 173,65	1 443 966,50		25,00	
3252	642 186,79	1 443 907,02		25,00	
3251	642 165,29	1 443 904,14		25,00	
3250	642 135,01	1 443 919,15		25,00	
3249	642 099,40	1 443 879,10		25,00	
3248	642 087,84	1 443 884,47		25,00	
3247	642 053,96	1 443 835,21		25,00	
3246	642 040,54	1 443 826,30		25,00	
1487	642 031,94	1 443 820,55		25,00	
1488	642 022,93	1 443 808,05		25,00	
1489	642 018,70	1 443 811,07		25,00	
1490	641 985,82	1 443 766,67		25,00	
1491	641 981,27	1 443 760,52		25,00	
1492	642 074,99	1 443 690,87		25,00	
3918	642 070,56	1 443 684,72		25,00	
3917	642 034,46	1 443 638,48	25,00		
3743	642 036,28	1 443 637,08	25,00		
3742	642 077,47	1 443 605,44	25,00		
3741	642 108,77	1 443 645,45	25,00		
3819	642 130,82	1 443 629,73	25,00		
3818	642 208,92	1 443 600,39	25,00		
3817	642 207,89	1 443 516,68	25,00		
3816	642 203,32	1 443 506,36	25,00		
3815	642 200,70	1 443 497,31	25,00		
3814	642 192,35	1 443 481,37	25,00		
3813	642 191,87	1 443 479,67	25,00		
3812	642 192,50	1 443 477,78	25,00		

**Раздел 2**

<b>Сведения о местоположении границ объекта</b>					
<b>1</b>	<b>2</b>	<b>3</b>	<b>4</b>	<b>5</b>	<b>6</b>
3811	642 199,85	1 443 463,97	Картометрический метод	25,00	—
3810	642 200,70	1 443 460,75		25,00	
3809	642 204,39	1 443 452,06		25,00	
3808	642 206,83	1 443 449,36		25,00	
3807	642 207,27	1 443 449,72		25,00	
3806	642 215,98	1 443 439,01		25,00	
3805	642 230,41	1 443 404,88		25,00	
198 119,31					
830	638 559,70	1 439 562,66	Картометрический метод	25,00	—
829	638 545,99	1 439 509,99		25,00	
828	638 518,89	1 439 513,51		25,00	
827	638 466,21	1 439 518,71		25,00	
826	638 417,32	1 439 525,53		25,00	
825	638 413,68	1 439 496,59		25,00	
824	638 353,56	1 439 499,64		25,00	
1519	638 353,35	1 439 499,70		25,00	
1520	638 353,32	1 439 499,70		25,00	
1521	638 323,47	1 439 508,25		25,00	
823	638 296,11	1 439 516,08		25,00	
1523	638 296,09	1 439 516,08		25,00	
1524	638 295,87	1 439 516,15		25,00	
1525	638 196,10	1 439 569,05		25,00	
1526	638 213,88	1 439 610,99		25,00	
1527	638 220,78	1 439 628,58		25,00	
1528	638 134,63	1 439 665,60		25,00	
1529	638 066,89	1 439 697,51		25,00	
1530	638 031,22	1 439 709,28		25,00	
1531	638 077,63	1 439 784,60		25,00	
1532	638 110,56	1 439 801,00		25,00	
1533	638 198,62	1 439 756,33		25,00	
1534	638 202,48	1 439 763,92		25,00	
1535	638 108,99	1 439 812,09		25,00	
1536	638 118,77	1 439 828,02		25,00	
1537	638 085,86	1 439 846,05		25,00	
1538	638 056,77	1 439 797,00		25,00	
1539	637 996,59	1 439 727,78		25,00	
1540	637 979,21	1 439 725,43		25,00	
815	637 926,55	1 439 742,90		25,00	
1542	637 934,12	1 439 732,95		25,00	
814	637 934,12	1 439 732,94		25,00	
813	637 924,71	1 439 694,39		25,00	
812	637 915,55	1 439 655,60		25,00	
811	637 952,85	1 439 641,94		25,00	
810	637 923,30	1 439 538,95		25,00	
2590	637 948,69	1 439 531,47		25,00	
2589	637 950,91	1 439 537,75		25,00	
2588	637 980,64	1 439 528,24		25,00	
2587	637 979,30	1 439 521,45		25,00	
2586	638 289,61	1 439 430,78		25,00	
2585	638 378,39	1 439 396,91	25,00		
2584	638 415,96	1 439 373,64	25,00		
2583	638 431,89	1 439 350,69	25,00		
1556	638 445,18	1 439 325,78	25,00		
1557	638 461,17	1 439 296,30	25,00		
2581	638 461,27	1 439 296,12	25,00		

**Раздел 2**

<b>Сведения о местоположении границ объекта</b>					
<b>1</b>	<b>2</b>	<b>3</b>	<b>4</b>	<b>5</b>	<b>6</b>
1559	638 488,51	1 439 307,33	Картометрический метод	25,00	—
1560	638 483,79	1 439 319,94		25,00	
1561	638 515,04	1 439 332,31		25,00	
1562	638 513,56	1 439 335,98		25,00	
1563	638 529,21	1 439 355,34		25,00	
1564	638 528,03	1 439 359,46		25,00	
1565	638 534,92	1 439 362,15		25,00	
1566	638 575,01	1 439 398,63		25,00	
1567	638 637,04	1 439 394,77		25,00	
1568	638 703,21	1 439 392,65		25,00	
1569	638 770,87	1 439 424,43		25,00	
1570	638 775,14	1 439 417,57		25,00	
1571	638 767,95	1 439 413,63		25,00	
1572	638 774,23	1 439 402,61		25,00	
1573	638 771,28	1 439 400,91		25,00	
1574	638 784,21	1 439 345,43		25,00	
1575	638 773,08	1 439 309,99		25,00	
1576	638 776,04	1 439 256,24		25,00	
1577	638 779,53	1 439 217,70		25,00	
1578	638 778,24	1 439 211,19		25,00	
1579	638 782,34	1 439 192,86		25,00	
1580	638 787,89	1 439 185,43		25,00	
4288	638 822,19	1 439 190,21		25,00	
4287	638 848,71	1 439 190,99		25,00	
4347	638 871,58	1 439 204,10		25,00	
4346	638 858,77	1 439 237,41		25,00	
1585	638 858,68	1 439 244,39		25,00	
1586	638 881,69	1 439 247,64		25,00	
1587	638 894,69	1 439 247,43		25,00	
1588	638 963,20	1 439 260,63		25,00	
4341	638 962,95	1 439 275,36		25,00	
4340	639 026,28	1 439 287,71		25,00	
4358	639 034,45	1 439 256,51		25,00	
4357	639 058,93	1 439 266,01		25,00	
1593	639 077,50	1 439 268,55		25,00	
1594	639 091,20	1 439 273,42		25,00	
4354	639 099,32	1 439 259,39		25,00	
1596	639 106,74	1 439 256,64		25,00	
1597	639 242,20	1 439 241,10		25,00	
1598	639 259,58	1 439 233,92		25,00	
1599	639 264,68	1 439 245,03		25,00	
1600	639 270,55	1 439 254,83		25,00	
1601	639 273,60	1 439 253,91	25,00		
1602	639 282,98	1 439 272,61	25,00		
1603	639 281,63	1 439 276,49	25,00		
1604	639 278,60	1 439 277,97	25,00		
1605	639 280,40	1 439 282,12	25,00		
1606	639 234,71	1 439 296,82	25,00		
1607	639 232,04	1 439 324,06	25,00		
1608	639 239,74	1 439 348,72	25,00		
1609	639 243,90	1 439 357,61	25,00		
1610	639 245,41	1 439 360,84	25,00		
1611	639 236,18	1 439 371,21	25,00		
1612	639 213,66	1 439 376,45	25,00		
1613	639 215,27	1 439 394,98	25,00		

**Раздел 2**

**Сведения о местоположении границ объекта**

<b>1</b>	<b>2</b>	<b>3</b>	<b>4</b>	<b>5</b>	<b>6</b>
1614	639 206,56	1 439 395,92	Картометрический метод	25,00	—
1615	639 204,23	1 439 375,56		25,00	
1616	639 136,15	1 439 379,22		25,00	
1617	639 134,45	1 439 406,64		25,00	
1618	639 296,56	1 439 410,54		25,00	
1619	639 296,49	1 439 423,04		25,00	
1620	639 105,13	1 439 419,72		25,00	
1621	639 105,28	1 439 410,98		25,00	
1622	639 112,76	1 439 410,41		25,00	
1623	639 117,17	1 439 380,89		25,00	
1624	639 067,89	1 439 361,12		25,00	
1625	638 971,85	1 439 500,83		25,00	
1626	638 962,67	1 439 493,91		25,00	
1627	639 060,39	1 439 353,49		25,00	
1628	638 958,48	1 439 329,96		25,00	
1629	638 857,88	1 439 334,71		25,00	
1630	638 843,66	1 439 342,27		25,00	
1631	638 832,46	1 439 342,97		25,00	
1632	638 793,37	1 439 437,40		25,00	
1633	638 791,86	1 439 435,90		25,00	
1634	638 785,78	1 439 472,99		25,00	
1635	638 695,04	1 439 522,04		25,00	
1636	638 690,95	1 439 530,11		25,00	
1637	638 702,91	1 439 598,25		25,00	
1638	638 704,19	1 439 599,08		25,00	
1639	638 757,39	1 439 585,63		25,00	
1640	638 882,09	1 439 555,21		25,00	
1641	638 885,17	1 439 567,85		25,00	
1642	638 694,00	1 439 614,66		25,00	
1643	638 671,21	1 439 541,36		25,00	
1644	638 666,47	1 439 536,54	25,00		
1645	638 634,40	1 439 542,32	25,00		
830	638 559,70	1 439 562,66	25,00		
7 449,30					
1646	638 444,15	1 439 475,20	Картометрический метод	25,00	—
1647	638 439,02	1 439 448,46		25,00	
1648	638 441,34	1 439 424,24		25,00	
1649	638 460,45	1 439 415,55		25,00	
1650	638 473,79	1 439 379,10		25,00	
1651	638 486,69	1 439 373,33		25,00	
1652	638 511,96	1 439 371,21		25,00	
1653	638 527,15	1 439 383,19		25,00	
1654	638 527,73	1 439 400,19		25,00	
1655	638 542,72	1 439 406,72		25,00	
1656	638 533,19	1 439 429,40		25,00	
1657	638 536,02	1 439 444,66		25,00	
1658	638 533,94	1 439 458,79		25,00	
1659	638 511,11	1 439 464,38		25,00	
1646	638 444,15	1 439 475,20		25,00	
171 295,57					
1879	635 816,69	1 441 477,54	Картометрический метод	25,00	—
1878	635 867,08	1 441 480,46		25,00	
1877	635 934,91	1 441 490,59		25,00	
1876	635 932,71	1 441 499,73		25,00	
1874	635 952,89	1 441 504,01		25,00	

**Раздел 2**

**Сведения о местоположении границ объекта**

<b>1</b>	<b>2</b>	<b>3</b>	<b>4</b>	<b>5</b>	<b>6</b>
1873	635 964,21	1 441 510,64	Картометрический метод	25,00	—
1872	636 014,68	1 441 520,91		25,00	
1871	636 024,21	1 441 523,26		25,00	
1870	636 055,03	1 441 538,93		25,00	
1869	636 058,36	1 441 540,29		25,00	
1670	636 109,07	1 441 562,17		25,00	
1868	636 110,44	1 441 562,76		25,00	
1867	636 135,18	1 441 571,59		25,00	
1866	636 132,92	1 441 574,58		25,00	
1865	636 226,83	1 441 610,51		25,00	
1864	636 261,89	1 441 609,32		25,00	
1863	636 262,43	1 441 598,39		25,00	
1862	636 309,31	1 441 599,06		25,00	
1861	636 310,14	1 441 606,22		25,00	
1860	636 311,04	1 441 613,09		25,00	
1680	636 261,73	1 441 619,38		25,00	
1858	636 261,93	1 441 626,59		25,00	
1857	636 088,81	1 441 652,78		25,00	
1856	635 988,58	1 441 665,68		25,00	
1855	635 822,99	1 441 698,64		25,00	
1685	635 822,99	1 441 698,65		25,00	
1686	635 827,92	1 441 718,69		25,00	
1854	635 842,50	1 441 777,60		25,00	
1688	635 842,51	1 441 777,60		25,00	
4160	635 853,32	1 441 821,67		25,00	
1690	635 913,92	1 441 937,31		25,00	
2833	635 913,83	1 441 937,16		25,00	
2832	635 899,34	1 441 947,45		25,00	
2831	635 871,50	1 441 963,44		25,00	
2830	635 867,73	1 441 965,60		25,00	
2829	635 859,04	1 441 970,63		25,00	
2828	635 843,22	1 441 981,61		25,00	
2827	635 839,58	1 441 982,51		25,00	
2826	635 835,53	1 441 982,88		25,00	
2825	635 831,86	1 441 984,59		25,00	
2824	635 826,13	1 441 989,03		25,00	
2823	635 797,80	1 441 999,30		25,00	
2822	635 795,92	1 442 007,45		25,00	
2821	635 794,80	1 442 012,04		25,00	
2820	635 744,85	1 442 031,98		25,00	
2818	635 726,99	1 442 015,64		25,00	
2817	635 723,20	1 442 010,84		25,00	
2816	635 708,66	1 441 985,23		25,00	
2815	635 702,96	1 441 972,78		25,00	
2813	635 698,94	1 441 963,80		25,00	
2812	635 678,43	1 441 976,18	25,00		
2811	635 673,85	1 441 968,95	25,00		
2810	635 671,22	1 441 964,35	25,00		
2809	635 670,64	1 441 963,52	25,00		
2808	635 664,75	1 441 967,18	25,00		
2807	635 661,80	1 441 962,42	25,00		
2806	635 659,94	1 441 959,75	25,00		
2805	635 648,97	1 441 969,50	25,00		
2804	635 636,96	1 441 982,67	25,00		
2802	635 589,85	1 441 934,36	25,00		



**Раздел 2**

<b>Сведения о местоположении границ объекта</b>					
<b>1</b>	<b>2</b>	<b>3</b>	<b>4</b>	<b>5</b>	<b>6</b>
2801	635 570,52	1 441 949,87	Картометрический метод	25,00	—
2800	635 537,51	1 441 910,76		25,00	
2799	635 526,05	1 441 897,20		25,00	
2798	635 518,36	1 441 882,97		25,00	
1724	635 518,32	1 441 882,99		25,00	
1725	635 518,30	1 441 882,94		25,00	
1726	635 544,03	1 441 866,79		25,00	
1727	635 580,31	1 441 839,57		25,00	
1728	635 629,55	1 441 790,13		25,00	
1729	635 629,54	1 441 790,13		25,00	
1730	635 625,64	1 441 776,26		25,00	
1731	635 612,54	1 441 740,85		25,00	
1732	635 602,29	1 441 734,91		25,00	
1733	635 599,49	1 441 725,48		25,00	
1734	635 603,24	1 441 711,63		25,00	
1735	635 601,13	1 441 702,56		25,00	
1736	635 598,85	1 441 702,14		25,00	
1737	635 598,52	1 441 680,43		25,00	
1738	635 596,97	1 441 674,69		25,00	
1739	635 600,31	1 441 673,79		25,00	
1740	635 597,01	1 441 643,31		25,00	
1741	635 596,57	1 441 618,41		25,00	
1742	635 595,07	1 441 610,99		25,00	
1743	635 596,08	1 441 601,57		25,00	
1900	635 596,06	1 441 598,86		25,00	
1899	635 606,04	1 441 598,36		25,00	
1898	635 618,58	1 441 598,44		25,00	
1897	635 633,47	1 441 597,18		25,00	
1896	635 645,67	1 441 594,95		25,00	
1895	635 650,39	1 441 593,47		25,00	
1894	635 655,01	1 441 591,32		25,00	
1893	635 667,44	1 441 590,72		25,00	
1892	635 680,06	1 441 588,97		25,00	
1891	635 678,44	1 441 572,08	25,00		
1890	635 716,49	1 441 567,28	25,00		
1889	635 735,40	1 441 561,98	25,00		
1888	635 729,86	1 441 534,81	25,00		
1887	635 719,13	1 441 528,65	25,00		
1886	635 703,07	1 441 523,26	25,00		
1885	635 706,38	1 441 506,45	25,00		
1883	635 709,00	1 441 485,90	25,00		
1882	635 740,67	1 441 482,54	25,00		
1881	635 754,75	1 441 481,98	25,00		
1880	635 757,18	1 441 481,80	25,00		
1879	635 816,69	1 441 477,54	25,00		
163 086,32					
2426	638 897,32	1 442 934,72	Картометрический метод	25,00	—
2425	638 903,64	1 442 943,19		25,00	
2424	638 913,70	1 442 940,50		25,00	
2423	638 933,61	1 442 936,41		25,00	
2422	638 941,72	1 442 968,98		25,00	
1769	638 948,05	1 442 967,60		25,00	
2420	638 949,92	1 442 976,12		25,00	
2419	638 945,68	1 442 977,26		25,00	
2418	638 950,59	1 442 995,73		25,00	

**Раздел 2**

**Сведения о местоположении границ объекта**

<b>1</b>	<b>2</b>	<b>3</b>	<b>4</b>	<b>5</b>	<b>6</b>
2417	638 947,09	1 442 995,72	Картометрический метод	25,00	—
2416	638 957,66	1 443 050,05		25,00	
2415	638 952,45	1 443 063,51		25,00	
2414	638 945,68	1 443 073,01		25,00	
1777	638 884,07	1 443 084,63		25,00	
2413	638 866,68	1 443 088,04		25,00	
2412	638 838,18	1 443 059,16		25,00	
1780	638 818,52	1 443 049,17		25,00	
1781	638 783,96	1 443 031,59		25,00	
1782	638 704,31	1 442 991,07		25,00	
1783	638 657,61	1 443 100,00		25,00	
1784	638 657,62	1 443 100,01		25,00	
1785	638 652,41	1 443 112,17		25,00	
1786	638 663,14	1 443 112,24		25,00	
1787	638 681,29	1 443 116,65		25,00	
1788	638 737,30	1 443 127,06		25,00	
1789	638 731,06	1 443 148,59		25,00	
1790	638 726,37	1 443 164,92		25,00	
1791	638 690,06	1 443 156,36		25,00	
1792	638 686,12	1 443 169,36		25,00	
1793	638 704,71	1 443 178,97		25,00	
1794	638 699,30	1 443 191,74		25,00	
1795	638 696,08	1 443 189,38		25,00	
1796	638 682,06	1 443 184,52		25,00	
1797	638 675,59	1 443 207,77		25,00	
1798	638 647,69	1 443 201,05		25,00	
1799	638 631,69	1 443 193,21		25,00	
1800	638 606,08	1 443 185,01		25,00	
1801	638 579,44	1 443 177,60		25,00	
1802	638 568,89	1 443 172,60		25,00	
1803	638 553,80	1 443 204,46		25,00	
1804	638 550,06	1 443 212,31		25,00	
1805	638 536,61	1 443 206,52		25,00	
1806	638 547,37	1 443 185,80		25,00	
1807	638 540,84	1 443 182,82		25,00	
1808	638 542,32	1 443 179,73		25,00	
1809	638 532,76	1 443 175,33		25,00	
1810	638 531,97	1 443 176,93		25,00	
1811	638 529,80	1 443 176,04		25,00	
4215	638 530,56	1 443 174,12		25,00	
4214	638 514,54	1 443 166,59		25,00	
1814	638 490,32	1 443 155,20		25,00	
4213	638 487,70	1 443 153,98	25,00		
1816	638 480,22	1 443 169,77	25,00		
1817	638 468,53	1 443 164,04	25,00		
1818	638 474,76	1 443 148,04	25,00		
1819	638 483,22	1 443 130,16	25,00		
1820	638 432,58	1 443 109,36	25,00		
1821	638 443,61	1 443 089,55	25,00		
1822	638 389,39	1 443 059,30	25,00		
1823	638 362,83	1 443 076,79	25,00		
1824	638 349,79	1 443 095,72	25,00		
1825	638 334,87	1 443 085,66	25,00		
1826	638 334,92	1 443 085,52	25,00		
1827	638 333,23	1 443 084,39	25,00		

**Раздел 2**

<b>Сведения о местоположении границ объекта</b>					
<b>1</b>	<b>2</b>	<b>3</b>	<b>4</b>	<b>5</b>	<b>6</b>
1828	638 328,87	1 443 081,44	Картометрический метод	25,00	—
1829	638 346,95	1 443 046,90		25,00	
1830	638 381,88	1 442 980,08		25,00	
1831	638 388,64	1 442 967,25		25,00	
1832	638 399,14	1 442 947,29		25,00	
1833	638 229,01	1 442 834,67		25,00	
1834	638 228,91	1 442 834,78		25,00	
1835	638 228,86	1 442 834,75		25,00	
3962	638 269,10	1 442 797,61		25,00	
3961	638 350,80	1 442 827,90		25,00	
3960	638 405,77	1 442 839,76		25,00	
3959	638 596,82	1 442 849,06		25,00	
3980	638 672,88	1 442 796,31		25,00	
1841	638 671,35	1 442 787,61		25,00	
1842	638 671,57	1 442 787,44		25,00	
542	638 671,59	1 442 787,55		25,00	
1844	638 713,28	1 442 754,90		25,00	
1845	638 753,18	1 442 723,76		25,00	
1846	638 757,23	1 442 729,92		25,00	
1847	638 763,43	1 442 765,55		25,00	
1848	638 763,19	1 442 774,53		25,00	
1849	638 767,71	1 442 798,13		25,00	
1850	638 771,10	1 442 804,19		25,00	
1851	638 792,03	1 442 826,95		25,00	
1852	638 838,76	1 442 873,32		25,00	
1853	638 855,53	1 442 890,69		25,00	
1854	638 867,03	1 442 911,86		25,00	
1855	638 877,11	1 442 926,36		25,00	
1856	638 889,92	1 442 940,84		25,00	
2426	638 897,32	1 442 934,72		25,00	
134 401,35					
5093	641 172,92	1 440 560,74	Картометрический метод	25,00	—
5092	641 195,63	1 440 580,54		25,00	
5091	641 238,45	1 440 610,56		25,00	
1860	641 239,67	1 440 611,23		25,00	
1861	641 239,92	1 440 611,40		25,00	
5090	641 275,31	1 440 630,57		25,00	
5089	641 295,52	1 440 638,81		25,00	
1864	641 337,53	1 440 659,63		25,00	
1865	641 431,23	1 440 703,15		25,00	
1866	641 429,46	1 440 709,16		25,00	
1867	641 613,79	1 440 796,73		25,00	
1868	641 645,03	1 440 812,05		25,00	
1869	641 689,68	1 440 833,17		25,00	
1870	641 735,52	1 440 884,56		25,00	
1871	641 735,53	1 440 884,57		25,00	
1872	641 735,71	1 440 884,71		25,00	
1873	641 650,03	1 440 848,62		25,00	
1874	641 598,80	1 440 827,01		25,00	
1875	641 489,71	1 440 781,12		25,00	
1876	641 187,87	1 440 653,94		25,00	
1877	641 166,14	1 440 645,51		25,00	
1878	641 143,37	1 440 583,55		25,00	
1879	641 038,18	1 440 510,15		25,00	
1880	640 950,97	1 440 473,73	25,00		

**Раздел 2**

**Сведения о местоположении границ объекта**

<b>1</b>	<b>2</b>	<b>3</b>	<b>4</b>	<b>5</b>	<b>6</b>
1881	640 872,60	1 440 464,41	Картометрический метод	25,00	—
1882	640 848,08	1 440 464,22		25,00	
1883	640 696,78	1 440 486,10		25,00	
1884	640 529,23	1 440 520,66		25,00	
1885	640 504,12	1 440 510,70		25,00	
1886	640 482,57	1 440 510,11		25,00	
1887	640 308,03	1 440 458,44		25,00	
1888	639 932,88	1 440 384,09		25,00	
1889	639 917,12	1 440 382,21		25,00	
1890	639 834,08	1 440 379,29		25,00	
1891	639 805,15	1 440 385,03		25,00	
1892	639 734,83	1 440 417,40		25,00	
1893	639 525,48	1 440 492,92		25,00	
1894	639 528,20	1 440 501,01		25,00	
1895	639 514,14	1 440 507,01		25,00	
1896	639 477,19	1 440 522,85		25,00	
1897	639 448,80	1 440 532,26		25,00	
1898	639 430,53	1 440 522,85		25,00	
1899	639 373,80	1 440 531,57		25,00	
1900	639 191,55	1 440 585,54		25,00	
2105	639 194,89	1 440 596,79		25,00	
2104	639 173,45	1 440 595,70		25,00	
2103	639 117,77	1 440 617,61		25,00	
1904	639 116,89	1 440 618,15		25,00	
1905	639 101,20	1 440 569,31		25,00	
1906	639 119,93	1 440 553,32		25,00	
1907	639 163,88	1 440 522,28		25,00	
1908	639 194,16	1 440 506,02		25,00	
1909	639 298,25	1 440 450,26		25,00	
1910	639 351,19	1 440 420,09		25,00	
1911	639 361,13	1 440 437,40		25,00	
1912	639 376,24	1 440 461,87		25,00	
1913	639 381,19	1 440 465,74		25,00	
1914	639 448,44	1 440 440,27		25,00	
1915	639 657,99	1 440 379,85		25,00	
1916	639 714,44	1 440 363,68	25,00		
1917	639 715,48	1 440 363,24	25,00		
1918	639 725,09	1 440 359,90	25,00		
1919	639 798,52	1 440 338,05	25,00		
1920	639 821,28	1 440 332,45	25,00		
1921	639 835,45	1 440 333,44	25,00		
1922	639 861,71	1 440 335,26	25,00		
1923	639 861,79	1 440 345,87	25,00		
1924	639 868,88	1 440 351,39	25,00		
1925	639 876,30	1 440 357,18	25,00		
1926	639 916,21	1 440 356,55	25,00		
1927	639 945,82	1 440 360,17	25,00		
1928	640 113,70	1 440 391,10	25,00		
1929	640 158,16	1 440 399,64	25,00		
1930	640 243,21	1 440 415,51	25,00		
1931	640 309,02	1 440 429,99	25,00		
1932	640 400,67	1 440 452,35	25,00		
1933	640 493,74	1 440 465,87	25,00		
1934	640 589,93	1 440 479,67	25,00		
1935	640 606,58	1 440 474,05	25,00		

**Раздел 2**

**Сведения о местоположении границ объекта**

<b>1</b>	<b>2</b>	<b>3</b>	<b>4</b>	<b>5</b>	<b>6</b>		
1936	640 686,95	1 440 447,23	Картометрический метод	25,00	—		
1937	640 695,68	1 440 456,40		25,00			
1938	640 724,46	1 440 457,50		25,00			
1939	640 766,61	1 440 441,29		25,00			
1940	640 854,48	1 440 438,11		25,00			
1941	640 854,07	1 440 435,65		25,00			
1942	640 859,73	1 440 434,31		25,00			
1943	640 865,38	1 440 433,56		25,00			
1944	640 865,40	1 440 433,70		25,00			
1945	640 940,51	1 440 406,27		25,00			
1946	640 954,49	1 440 401,79		25,00			
1947	640 981,09	1 440 399,37		25,00			
1948	641 000,41	1 440 410,23		25,00			
1949	641 014,01	1 440 421,16		25,00			
1950	641 029,23	1 440 435,64		25,00			
1951	641 069,11	1 440 475,63		25,00			
1952	641 123,88	1 440 524,90		25,00			
5093	641 172,92	1 440 560,74		25,00			
130 235,11							
539	639 058,82	1 442 879,16		Картометрический метод		25,00	—
617	639 065,22	1 442 870,58	25,00				
616	639 097,38	1 442 822,72	25,00				
615	639 093,99	1 442 789,94	25,00				
614	639 134,20	1 442 808,01	25,00				
1958	639 169,33	1 442 814,55	25,00				
1959	639 282,15	1 442 805,09	25,00				
1960	639 495,82	1 442 793,44	25,00				
1961	639 530,67	1 442 797,30	25,00				
1962	639 563,26	1 442 804,71	25,00				
1963	639 572,53	1 442 808,03	25,00				
1964	639 618,26	1 442 818,37	25,00				
1965	639 725,64	1 442 823,21	25,00				
1966	639 729,32	1 442 829,71	25,00				
1967	639 850,61	1 442 887,34	25,00				
1968	639 850,03	1 442 889,72	25,00				
1969	639 857,50	1 442 889,24	25,00				
1970	639 861,20	1 442 889,00	25,00				
1971	639 876,71	1 442 890,78	25,00				
1972	639 884,79	1 442 893,14	25,00				
1973	639 889,02	1 442 897,87	25,00				
1974	639 915,24	1 442 905,11	25,00				
1975	639 922,58	1 442 910,08	25,00				
1976	639 930,93	1 442 916,02	25,00				
1977	639 929,10	1 442 922,27	25,00				
1978	639 928,24	1 442 926,31	25,00				
1979	639 926,70	1 442 931,44	25,00				
1980	639 845,68	1 442 910,25	25,00				
1981	639 813,66	1 442 901,42	25,00				
1982	639 812,19	1 442 906,59	25,00				
1983	639 810,29	1 442 913,83	25,00				
1984	639 787,97	1 442 913,76	25,00				
1985	639 768,09	1 442 916,99	25,00				
1986	639 730,61	1 442 916,78	25,00				
1987	639 730,71	1 442 932,14	25,00				
1988	639 692,25	1 442 931,28	25,00				

**Раздел 2**

<b>Сведения о местоположении границ объекта</b>					
<b>1</b>	<b>2</b>	<b>3</b>	<b>4</b>	<b>5</b>	<b>6</b>
1989	639 655,62	1 442 945,41	Картометрический метод	25,00	—
1990	639 654,52	1 442 945,45		25,00	
1991	639 620,99	1 442 946,54		25,00	
1992	639 587,69	1 442 954,17		25,00	
1993	639 550,20	1 442 965,75		25,00	
1994	639 547,90	1 442 955,28		25,00	
1995	639 494,47	1 442 968,56		25,00	
1996	639 488,13	1 442 943,66		25,00	
1997	639 473,00	1 442 948,08		25,00	
1998	639 471,36	1 442 945,61		25,00	
1999	639 400,57	1 442 961,03		25,00	
2000	639 397,71	1 442 965,57		25,00	
2001	639 394,36	1 442 972,12		25,00	
2002	639 394,65	1 442 972,82		25,00	
2003	639 399,31	1 442 983,64		25,00	
5542	639 406,99	1 442 989,13		25,00	
5541	639 391,09	1 443 015,38		25,00	
2006	639 387,20	1 443 013,95		25,00	
2007	639 376,95	1 443 007,32		25,00	
2008	639 336,95	1 442 991,11		25,00	
2009	639 338,16	1 442 981,44		25,00	
2332	639 251,61	1 443 012,71		25,00	
2331	639 226,58	1 442 990,17		25,00	
2330	639 225,37	1 442 980,30		25,00	
2329	639 178,43	1 442 971,74		25,00	
2328	639 143,40	1 442 937,93		25,00	
2015	639 143,04	1 442 938,62		25,00	
2327	639 122,14	1 442 979,24		25,00	
2326	639 105,25	1 442 997,38		25,00	
2325	639 093,54	1 442 995,84		25,00	
2324	639 088,46	1 443 000,44		25,00	
2323	639 071,39	1 443 030,23		25,00	
2322	639 058,99	1 443 048,41		25,00	
2321	639 058,12	1 443 047,60	25,00		
2320	639 056,41	1 443 047,36	25,00		
2319	639 013,64	1 442 996,22	25,00		
2318	639 008,52	1 442 987,76	25,00		
2317	638 999,39	1 442 996,62	25,00		
2316	638 962,45	1 442 911,25	25,00		
2315	638 946,41	1 442 889,57	25,00		
2029	638 958,39	1 442 874,55	25,00		
2030	638 981,56	1 442 859,56	25,00		
2031	638 997,51	1 442 843,29	25,00		
2032	639 003,74	1 442 835,94	25,00		
539	639 058,82	1 442 879,16	25,00		
125 499,60					
282	647 996,12	1 444 316,79	Картометрический метод	25,00	—
2034	647 997,51	1 444 376,21		25,00	
2035	647 993,44	1 444 435,58		25,00	
2036	647 981,71	1 444 463,43		25,00	
2037	647 950,94	1 444 483,23		25,00	
2038	647 895,66	1 444 490,58		25,00	
2039	647 894,05	1 444 388,58		25,00	
2040	647 934,10	1 444 383,26		25,00	
2041	647 933,89	1 444 374,96		25,00	

**Раздел 2**

<b>Сведения о местоположении границ объекта</b>							
<b>1</b>	<b>2</b>	<b>3</b>	<b>4</b>	<b>5</b>	<b>6</b>		
2042	647 827,29	1 444 372,33	Картометрический метод	25,00	—		
2043	647 732,70	1 444 372,40		25,00			
2044	647 735,40	1 444 593,70		25,00			
2045	647 940,30	1 444 607,01		25,00			
2046	648 101,04	1 444 608,31		25,00			
2047	648 101,48	1 444 710,64		25,00			
2048	647 573,57	1 444 729,99		25,00			
2049	647 575,32	1 444 589,45		25,00			
2050	647 654,97	1 444 335,00		25,00			
290	647 661,06	1 444 330,43		25,00			
289	647 743,83	1 444 292,35		25,00			
288	647 771,10	1 444 285,84		25,00			
287	647 840,25	1 444 289,85		25,00			
286	647 854,80	1 444 289,66		25,00			
285	647 885,64	1 444 300,46		25,00			
284	647 977,67	1 444 309,99		25,00			
283	647 982,01	1 444 315,98		25,00			
282	647 996,12	1 444 316,79		25,00			
119 399,47							
2356	638 858,91	1 443 988,82		Картометрический метод		25,00	—
2060	638 806,90	1 444 187,77	25,00				
2061	638 798,53	1 444 219,47	25,00				
2062	638 609,21	1 444 115,86	25,00				
2063	638 427,45	1 444 021,48	25,00				
5060	638 406,96	1 444 006,82	25,00				
5059	638 375,11	1 443 977,76	25,00				
5058	638 370,94	1 443 972,81	25,00				
5057	638 359,50	1 443 957,48	25,00				
5056	638 349,58	1 443 943,74	25,00				
5055	638 300,46	1 443 866,17	25,00				
2070	638 262,60	1 443 806,30	25,00				
2071	638 238,72	1 443 769,98	25,00				
2072	638 234,69	1 443 762,77	25,00				
2073	638 223,39	1 443 768,43	25,00				
2372	638 199,78	1 443 710,05	25,00				
2371	638 206,71	1 443 706,50	25,00				
2370	638 218,32	1 443 697,43	25,00				
2369	638 222,01	1 443 692,63	25,00				
2368	638 266,39	1 443 707,66	25,00				
2367	638 299,10	1 443 739,37	25,00				
2366	638 298,32	1 443 742,88	25,00				
2365	638 410,77	1 443 784,23	25,00				
2364	638 432,38	1 443 790,37	25,00				
2363	638 467,59	1 443 681,21	25,00				
2362	638 504,30	1 443 693,50	25,00				
2361	638 470,79	1 443 802,50	25,00				
2360	638 482,54	1 443 806,21	25,00				
2359	638 480,45	1 443 820,41	25,00				
2358	638 450,32	1 443 862,52	25,00				
2357	638 484,61	1 443 894,06	25,00				
2356	638 858,91	1 443 988,82	25,00				
117 307,84							
2090	647 842,31	1 441 637,84	Картометрический метод	25,00	—		
2091	647 851,97	1 441 648,66		25,00			
2092	647 873,49	1 441 684,45		25,00			

**Раздел 2**

**Сведения о местоположении границ объекта**

<b>1</b>	<b>2</b>	<b>3</b>	<b>4</b>	<b>5</b>	<b>6</b>
2093	647 875,41	1 441 688,87	Картометрический метод	25,00	—
2094	647 888,86	1 441 713,52		25,00	
2095	647 891,95	1 441 717,88		25,00	
2096	647 896,79	1 441 728,59		25,00	
2097	647 906,70	1 441 754,20		25,00	
2098	647 919,85	1 441 781,75		25,00	
2099	647 896,46	1 441 767,07		25,00	
2100	647 861,29	1 441 734,33		25,00	
2101	647 857,07	1 441 738,87		25,00	
2102	647 892,69	1 441 771,68		25,00	
2103	647 913,79	1 441 787,87		25,00	
2104	647 946,24	1 441 814,71		25,00	
2105	648 013,35	1 441 872,31		25,00	
2106	648 042,82	1 441 898,28		25,00	
3558	648 055,63	1 441 911,79		25,00	
3557	648 070,90	1 441 930,93		25,00	
3556	648 081,46	1 441 944,22		25,00	
3555	648 076,39	1 441 948,85		25,00	
3554	648 096,79	1 441 976,08		25,00	
3553	648 102,28	1 441 972,14		25,00	
3551	648 123,17	1 442 009,66		25,00	
3550	648 134,76	1 442 031,66		25,00	
3549	648 146,21	1 442 050,87		25,00	
3548	648 161,23	1 442 069,58		25,00	
3547	648 177,99	1 442 086,15		25,00	
3546	648 192,82	1 442 098,33		25,00	
3545	648 222,18	1 442 116,91		25,00	
3544	648 281,02	1 442 138,98		25,00	
3543	648 311,52	1 442 140,72		25,00	
3542	648 344,07	1 442 139,84		25,00	
3541	648 351,10	1 442 137,49		25,00	
3540	648 371,45	1 442 136,79		25,00	
3539	648 384,76	1 442 129,83		25,00	
3538	648 394,29	1 442 125,47		25,00	
3537	648 433,60	1 442 102,14		25,00	
3536	648 464,30	1 442 075,92		25,00	
3535	648 487,33	1 442 054,19		25,00	
3534	648 498,51	1 442 037,30		25,00	
3533	648 507,26	1 442 020,47		25,00	
3532	648 512,48	1 442 009,30		25,00	
2133	648 565,38	1 442 089,40		25,00	
2134	648 559,62	1 442 090,78		25,00	
2135	648 524,02	1 442 116,45	25,00		
2136	648 553,74	1 442 174,26	25,00		
3197	648 567,44	1 442 217,56	25,00		
3196	648 570,67	1 442 225,40	25,00		
3195	648 576,97	1 442 228,11	25,00		
3194	648 581,84	1 442 242,51	25,00		
3193	648 575,99	1 442 244,47	25,00		
2142	648 580,62	1 442 263,49	25,00		
3191	648 587,44	1 442 287,75	25,00		
3190	648 597,62	1 442 283,58	25,00		
2145	648 599,12	1 442 288,18	25,00		
3189	648 603,04	1 442 298,95	25,00		
3188	648 666,35	1 442 277,85	25,00		



**Раздел 2**

<b>Сведения о местоположении границ объекта</b>					
<b>1</b>	<b>2</b>	<b>3</b>	<b>4</b>	<b>5</b>	<b>6</b>
3187	648 672,83	1 442 291,11	Картометрический метод	25,00	—
3186	648 682,30	1 442 317,09		25,00	
2150	648 675,45	1 442 319,48		25,00	
2151	648 637,36	1 442 333,09		25,00	
3185	648 617,73	1 442 339,57		25,00	
3184	648 651,59	1 442 425,00		25,00	
2154	648 592,42	1 442 448,47		25,00	
2155	648 589,67	1 442 449,72		25,00	
2156	648 586,70	1 442 450,30		25,00	
2157	648 583,68	1 442 450,56		25,00	
2158	648 546,72	1 442 424,58		25,00	
2159	648 542,77	1 442 425,21		25,00	
2160	648 537,14	1 442 424,05		25,00	
2161	648 501,88	1 442 400,11		25,00	
2162	648 491,52	1 442 391,78		25,00	
2163	648 482,48	1 442 382,97		25,00	
2164	648 391,84	1 442 319,24		25,00	
2165	648 386,19	1 442 324,65		25,00	
2166	648 302,76	1 442 265,17		25,00	
2167	648 243,56	1 442 213,92		25,00	
2168	648 065,89	1 442 020,36		25,00	
2169	648 063,89	1 442 017,86		25,00	
2170	648 057,73	1 442 003,50		25,00	
2171	648 044,40	1 441 969,75		25,00	
2172	647 956,87	1 441 896,12		25,00	
2173	647 907,41	1 441 844,26		25,00	
2174	647 898,17	1 441 833,04		25,00	
2175	647 886,27	1 441 810,71		25,00	
2176	647 827,59	1 441 727,15		25,00	
2177	647 828,95	1 441 717,92		25,00	
2178	647 811,39	1 441 688,55	25,00		
2090	647 842,31	1 441 637,84	25,00		
103 255,93					
1943	636 486,02	1 441 538,15	Картометрический метод	25,00	—
1942	636 486,06	1 441 541,58		25,00	
1941	636 312,79	1 441 569,75		25,00	
1940	636 310,92	1 441 562,28		25,00	
1939	636 302,51	1 441 565,33		25,00	
1938	636 278,31	1 441 568,05		25,00	
1937	636 178,24	1 441 549,39	Аналитический метод	25,00	
1936	636 140,18	1 441 527,28	Картометрический метод	25,00	
1935	636 142,17	1 441 521,15		25,00	
2188	636 164,80	1 441 526,67		25,00	
2189	636 195,58	1 441 523,41		25,00	
2190	636 214,14	1 441 508,27		25,00	
2191	636 255,48	1 441 214,76		25,00	
2192	636 273,86	1 441 122,98		25,00	
2193	636 297,98	1 441 134,24		25,00	
2194	636 321,11	1 441 135,69		25,00	
2195	636 334,67	1 441 088,33		25,00	
2196	636 344,42	1 441 088,14		25,00	
2197	636 366,06	1 441 092,15		25,00	
2198	636 376,95	1 441 098,92		25,00	
2199	636 373,81	1 441 139,19		25,00	
2200	636 403,61	1 441 144,15	25,00		

**Раздел 2**

<b>Сведения о местоположении границ объекта</b>					
<b>1</b>	<b>2</b>	<b>3</b>	<b>4</b>	<b>5</b>	<b>6</b>
2201	636 469,52	1 441 158,60	Картометрический метод	25,00	—
2202	636 447,79	1 441 324,39		25,00	
2203	636 484,33	1 441 320,96		25,00	
2204	636 485,22	1 441 402,53		25,00	
2205	636 504,78	1 441 398,89		25,00	
2206	636 505,03	1 441 421,53		25,00	
2207	636 485,45	1 441 422,64		25,00	
1943	636 486,02	1 441 538,15		25,00	
98 522,28					
2208	647 099,56	1 444 838,62	Картометрический метод	25,00	—
2209	647 233,48	1 444 569,35		25,00	
2210	647 418,31	1 444 422,64		25,00	
296	647 471,91	1 444 415,61		25,00	
295	647 490,15	1 444 411,41		25,00	
2213	647 505,18	1 444 573,86		25,00	
2214	647 499,67	1 444 752,11		25,00	
2208	647 099,56	1 444 838,62		25,00	
83 345,48					
2215	640 676,29	1 440 814,73	Картометрический метод	25,00	—
2216	640 676,13	1 440 814,80		25,00	
2217	640 626,22	1 440 776,62		25,00	
2218	640 597,06	1 440 748,64		25,00	
2219	640 567,31	1 440 725,52		25,00	
2220	640 530,83	1 440 697,16		25,00	
2221	640 526,81	1 440 670,42		25,00	
2222	640 526,74	1 440 664,11		25,00	
2223	640 485,02	1 440 639,96		25,00	
2224	640 344,58	1 440 589,84		25,00	
2225	640 288,30	1 440 574,86		25,00	
2226	640 202,14	1 440 566,20		25,00	
2276	640 208,34	1 440 516,10		25,00	
2275	640 286,92	1 440 519,99		25,00	
2274	640 307,98	1 440 524,09		25,00	
2273	640 315,91	1 440 525,47		25,00	
2272	640 360,24	1 440 536,77		25,00	
2271	640 365,27	1 440 539,77		25,00	
2270	640 367,56	1 440 540,77		25,00	
2269	640 418,77	1 440 563,05		25,00	
2235	640 467,48	1 440 579,82		25,00	
2265	640 467,93	1 440 580,04		25,00	
2264	640 498,69	1 440 595,32		25,00	
2263	640 516,04	1 440 600,73		25,00	
2262	640 543,00	1 440 607,62		25,00	
2261	640 553,24	1 440 610,25		25,00	
2260	640 580,87	1 440 596,89		25,00	
2259	640 600,43	1 440 601,04		25,00	
2258	640 625,74	1 440 603,25		25,00	
2257	640 689,01	1 440 572,53		25,00	
2256	640 690,36	1 440 574,60		25,00	
2255	640 696,54	1 440 572,24		25,00	
2254	640 704,86	1 440 568,94	25,00		
2253	640 704,23	1 440 567,51	25,00		
2252	640 706,78	1 440 566,67	25,00		
2251	640 707,30	1 440 567,98	25,00		
2250	640 726,35	1 440 560,48	25,00		

**Раздел 2**

<b>Сведения о местоположении границ объекта</b>					
<b>1</b>	<b>2</b>	<b>3</b>	<b>4</b>	<b>5</b>	<b>6</b>
2249	640 726,23	1 440 559,94	Картометрический метод	25,00	—
2248	640 740,80	1 440 555,27		25,00	
2247	640 739,59	1 440 549,49		25,00	
2246	640 774,14	1 440 538,99		25,00	
2245	640 797,69	1 440 532,34		25,00	
2244	640 799,35	1 440 537,28		25,00	
2243	640 848,13	1 440 529,83		25,00	
2242	640 930,17	1 440 537,09		25,00	
2241	640 931,07	1 440 535,48		25,00	
2240	640 932,00	1 440 533,72		25,00	
2239	641 029,96	1 440 578,18		25,00	
2238	641 088,41	1 440 637,53		25,00	
2237	641 108,71	1 440 653,47		25,00	
2236	641 144,87	1 440 678,64		25,00	
2235	641 185,35	1 440 697,36		25,00	
2267	641 181,21	1 440 707,37		25,00	
2268	641 181,25	1 440 707,59		25,00	
2269	641 181,14	1 440 707,67		25,00	
2270	641 181,06	1 440 707,74		25,00	
2271	641 177,79	1 440 715,78		25,00	
2272	641 167,81	1 440 715,64		25,00	
2273	641 156,21	1 440 716,96		25,00	
2274	641 105,83	1 440 696,72		25,00	
2275	641 076,06	1 440 683,25		25,00	
2276	641 073,01	1 440 680,70		25,00	
2277	641 001,95	1 440 647,71		25,00	
2278	640 905,76	1 440 615,66		25,00	
2279	640 893,58	1 440 616,37		25,00	
2280	640 887,46	1 440 615,02		25,00	
2281	640 846,45	1 440 611,17		25,00	
2282	640 802,42	1 440 606,68		25,00	
2283	640 795,24	1 440 573,48		25,00	
2284	640 785,74	1 440 573,99		25,00	
2285	640 792,56	1 440 608,02		25,00	
2286	640 786,14	1 440 606,52		25,00	
2287	640 761,49	1 440 610,72		25,00	
2288	640 726,10	1 440 616,92		25,00	
2289	640 726,15	1 440 616,97		25,00	
2290	640 726,08	1 440 616,98		25,00	
2291	640 733,05	1 440 681,88		25,00	
2292	640 759,03	1 440 676,46		25,00	
2293	640 759,43	1 440 705,42		25,00	
2294	640 747,59	1 440 707,60	25,00		
2295	640 747,58	1 440 707,62	25,00		
2296	640 747,51	1 440 707,65	25,00		
2297	640 743,45	1 440 727,17	25,00		
2298	640 703,91	1 440 737,98	25,00		
2299	640 703,91	1 440 738,00	25,00		
2300	640 703,83	1 440 738,03	25,00		
2301	640 703,43	1 440 745,89	25,00		
2302	640 701,86	1 440 752,83	25,00		
2303	640 701,31	1 440 779,12	25,00		
2304	640 708,89	1 440 801,49	25,00		
2305	640 676,22	1 440 814,73	25,00		
2215	640 676,29	1 440 814,73	25,00		

**Раздел 2**

<b>Сведения о местоположении границ объекта</b>					
<b>1</b>	<b>2</b>	<b>3</b>	<b>4</b>	<b>5</b>	<b>6</b>
71 436,66					
2306	640 258,71	1 441 543,24	Картометрический метод	25,00	—
2307	640 290,89	1 441 563,85		25,00	
2308	640 303,58	1 441 543,12		25,00	
2309	640 314,41	1 441 550,03		25,00	
2310	640 314,67	1 441 550,17		25,00	
2311	640 399,62	1 441 604,42		25,00	
2312	640 416,68	1 441 559,81		25,00	
2313	640 416,52	1 441 556,27		25,00	
2314	640 419,05	1 441 550,68		25,00	
4133	640 427,96	1 441 550,39		25,00	
4132	640 505,50	1 441 551,38		25,00	
4131	640 518,03	1 441 551,96		25,00	
4130	640 525,21	1 441 560,07		25,00	
4129	640 528,91	1 441 607,34		25,00	
4128	640 531,95	1 441 635,33		25,00	
2321	640 520,01	1 441 634,07		25,00	
2322	640 513,85	1 441 633,98		25,00	
2323	640 510,54	1 441 634,30		25,00	
2324	640 459,76	1 441 642,98		25,00	
2325	640 434,75	1 441 663,90		25,00	
2326	640 410,83	1 441 741,81		25,00	
2327	640 303,25	1 441 712,81		25,00	
2328	640 140,56	1 441 654,72		25,00	
2329	640 091,87	1 441 647,12		25,00	
2330	640 004,09	1 441 645,25		25,00	
2331	640 002,68	1 441 675,96		25,00	
2332	639 914,19	1 441 667,92		25,00	
2333	639 916,12	1 441 647,79		25,00	
2334	639 885,00	1 441 640,39		25,00	
2335	639 897,39	1 441 535,67		25,00	
2336	639 994,37	1 441 542,91		25,00	
2337	639 990,79	1 441 582,00		25,00	
2338	640 009,63	1 441 584,13		25,00	
2339	640 031,99	1 441 591,07	25,00		
2340	640 066,69	1 441 594,15	25,00		
2341	640 069,53	1 441 551,16	25,00		
2342	640 208,66	1 441 583,78	25,00		
2306	640 258,71	1 441 543,24	25,00		
71 131,04					
132	648 628,07	1 442 640,89	Картометрический метод	25,00	—
131	648 606,22	1 442 639,79		25,00	
130	648 592,06	1 442 639,08		25,00	
129	648 589,09	1 442 638,61		25,00	
128	648 568,97	1 442 632,33		25,00	
2348	648 566,34	1 442 631,34		25,00	
126	648 565,41	1 442 633,71		25,00	
125	648 525,74	1 442 615,96		25,00	
124	648 504,88	1 442 606,43		25,00	
123	648 490,13	1 442 600,27		25,00	
122	648 490,05	1 442 597,46		25,00	
120	648 417,31	1 442 566,74		25,00	
119	648 416,63	1 442 561,19		25,00	
118	648 423,17	1 442 546,93		25,00	
117	648 422,14	1 442 547,03		25,00	

**Раздел 2**

<b>Сведения о местоположении границ объекта</b>					
<b>1</b>	<b>2</b>	<b>3</b>	<b>4</b>	<b>5</b>	<b>6</b>
116	648 405,02	1 442 536,34	Картометрический метод	25,00	—
115	648 408,16	1 442 531,95		25,00	
114	648 383,52	1 442 517,68		25,00	
113	648 386,31	1 442 511,87		25,00	
112	648 379,09	1 442 508,14		25,00	
111	648 381,34	1 442 504,23		25,00	
110	648 350,05	1 442 489,44		25,00	
109	648 345,40	1 442 494,85		25,00	
108	648 335,99	1 442 493,13		25,00	
107	648 322,46	1 442 522,08		25,00	
2368	648 311,80	1 442 517,06		25,00	
2369	648 279,67	1 442 501,88		25,00	
106	648 270,35	1 442 497,48		25,00	
105	648 244,68	1 442 503,99		25,00	
2372	648 229,78	1 442 491,13		25,00	
2373	648 197,82	1 442 523,15		25,00	
2374	648 087,79	1 442 624,28		25,00	
2375	648 080,40	1 442 620,86		25,00	
2376	648 074,20	1 442 629,58		25,00	
2377	648 054,18	1 442 615,93		25,00	
66	648 151,60	1 442 488,35		25,00	
65	648 254,38	1 442 347,88		25,00	
2380	648 261,97	1 442 353,50		25,00	
2381	648 274,55	1 442 362,81		25,00	
2382	648 309,59	1 442 315,62		25,00	
2383	648 339,86	1 442 338,14		25,00	
2384	648 339,28	1 442 339,54		25,00	
2385	648 362,49	1 442 356,27		25,00	
2386	648 379,21	1 442 369,58		25,00	
2387	648 404,66	1 442 388,37		25,00	
2388	648 406,79	1 442 395,52		25,00	
2389	648 401,41	1 442 405,41		25,00	
2390	648 423,37	1 442 417,49		25,00	
2391	648 466,61	1 442 424,43		25,00	
2392	648 493,70	1 442 446,87		25,00	
2393	648 493,89	1 442 447,14		25,00	
2394	648 522,50	1 442 454,80		25,00	
2395	648 582,44	1 442 500,20		25,00	
2396	648 589,52	1 442 513,48		25,00	
2397	648 634,99	1 442 537,76		25,00	
2398	648 603,03	1 442 609,76	25,00		
2399	648 616,40	1 442 615,33	25,00		
2400	648 632,78	1 442 622,06	25,00		
133	648 632,12	1 442 640,75	25,00		
132	648 628,07	1 442 640,89	25,00		
57 362,67					
3988	648 665,72	1 443 001,50	Картометрический метод	25,00	—
3987	648 658,25	1 443 024,80		25,00	
3986	648 658,37	1 443 028,66		25,00	
3985	648 645,27	1 443 056,40		25,00	
3984	648 615,69	1 443 118,77		25,00	
3983	648 611,00	1 443 116,21		25,00	
3981	648 600,18	1 443 136,84		25,00	
3980	648 584,07	1 443 169,68		25,00	
3979	648 578,84	1 443 180,59		25,00	

**Раздел 2**

<b>Сведения о местоположении границ объекта</b>							
<b>1</b>	<b>2</b>	<b>3</b>	<b>4</b>	<b>5</b>	<b>6</b>		
4850	648 406,61	1 443 097,00	Картометрический метод	25,00	—		
146	648 296,27	1 443 044,89		25,00			
2413	648 438,01	1 442 948,77		25,00			
145	648 526,36	1 442 888,58		25,00			
2415	648 562,03	1 442 863,98		25,00			
2416	648 570,42	1 442 877,19		25,00			
2417	648 576,98	1 442 884,76		25,00			
2418	648 578,24	1 442 886,90		25,00			
2419	648 576,45	1 442 918,66		25,00			
2420	648 574,31	1 442 925,47		25,00			
2421	648 579,26	1 442 934,47		25,00			
2422	648 587,55	1 442 944,51		25,00			
2423	648 635,87	1 442 966,59		25,00			
2424	648 641,09	1 442 974,50		25,00			
2425	648 653,08	1 442 979,44		25,00			
2426	648 646,35	1 442 995,79		25,00			
2427	648 652,65	1 442 998,06		25,00			
3988	648 665,72	1 443 001,50		25,00			
47 632,15							
3594	648 523,86	1 441 871,49		Картометрический метод		25,00	—
3593	648 519,08	1 441 909,11	25,00				
3592	648 513,14	1 441 931,61	25,00				
2431	648 471,46	1 441 909,97	25,00				
2432	648 459,96	1 441 933,99	25,00				
2433	648 430,29	1 441 982,44	25,00				
2434	648 399,53	1 441 940,47	25,00				
2435	648 383,79	1 441 952,62	25,00				
2436	648 378,99	1 441 960,90	25,00				
2437	648 380,24	1 441 961,97	25,00				
2438	648 377,80	1 441 964,28	25,00				
2439	648 377,07	1 441 963,60	25,00				
2440	648 356,75	1 441 979,47	25,00				
2441	648 332,31	1 441 976,53	25,00				
2442	648 313,93	1 441 960,28	25,00				
2443	648 305,88	1 441 958,04	25,00				
2444	648 229,99	1 441 904,16	25,00				
2445	648 175,47	1 441 863,78	25,00				
2446	648 168,54	1 441 858,52	25,00				
2447	648 275,34	1 441 714,88	25,00				
2448	648 287,90	1 441 723,36	25,00				
2449	648 332,41	1 441 757,52	25,00				
2450	648 339,94	1 441 765,97	25,00				
2451	648 340,59	1 441 775,76	25,00				
2452	648 318,18	1 441 780,62	25,00				
2453	648 422,42	1 441 867,10	25,00				
2454	648 441,68	1 441 815,39	25,00				
2455	648 498,34	1 441 845,48	25,00				
2456	648 508,00	1 441 803,48	25,00				
2457	648 513,47	1 441 805,06	25,00				
2458	648 532,70	1 441 811,12	25,00				
3594	648 523,86	1 441 871,49	25,00				
38 872,06							
2977	636 620,34	1 443 189,50	Картометрический метод	25,00	—		
2976	636 615,61	1 443 203,64		25,00			
2461	636 615,61	1 443 203,66		25,00			

**Раздел 2**

<b>Сведения о местоположении границ объекта</b>					
<b>1</b>	<b>2</b>	<b>3</b>	<b>4</b>	<b>5</b>	<b>6</b>
2975	636 622,58	1 443 205,52	Картометрический метод	25,00	—
2974	636 639,01	1 443 208,90		25,00	
2973	636 636,08	1 443 223,60		25,00	
2972	636 642,03	1 443 228,83		25,00	
2971	636 637,29	1 443 257,10		25,00	
2970	636 634,67	1 443 268,69		25,00	
2969	636 631,64	1 443 268,02		25,00	
2968	636 629,01	1 443 271,80		25,00	
2967	636 621,82	1 443 275,12		25,00	
2966	636 617,14	1 443 275,66		25,00	
2965	636 598,97	1 443 280,52		25,00	
2964	636 509,94	1 443 281,11		25,00	
2963	636 496,65	1 443 281,74		25,00	
2475	636 488,83	1 443 264,80		25,00	
2476	636 468,56	1 443 138,16		25,00	
2477	636 457,47	1 443 108,38		25,00	
2638	636 440,26	1 443 061,94		25,00	
2479	636 407,14	1 442 952,00		25,00	
2636	636 435,47	1 442 847,02		25,00	
2481	636 457,60	1 442 859,99		25,00	
2482	636 470,45	1 442 867,38		25,00	
2930	636 523,22	1 442 867,92		25,00	
2929	636 523,93	1 442 905,82		25,00	
2485	636 521,15	1 442 938,02		25,00	
2486	636 518,54	1 442 971,90		25,00	
2487	636 480,43	1 442 967,50		25,00	
2488	636 453,26	1 442 965,43		25,00	
2489	636 434,94	1 442 958,54		25,00	
2490	636 430,96	1 442 978,05		25,00	
2491	636 443,79	1 443 019,75		25,00	
2492	636 447,17	1 443 014,98		25,00	
2493	636 449,58	1 442 994,91		25,00	
2494	636 511,28	1 443 004,99		25,00	
2495	636 517,95	1 443 052,51		25,00	
2496	636 490,27	1 443 065,70	25,00		
2497	636 485,32	1 443 069,54	25,00		
2498	636 490,66	1 443 076,69	25,00		
2499	636 492,41	1 443 075,60	25,00		
2500	636 558,06	1 443 167,48	25,00		
2977	636 620,34	1 443 189,50	25,00		
38 645,52					
2501	640 251,22	1 438 853,62	Картометрический метод	25,00	—
2502	640 268,07	1 438 855,70		25,00	
2503	640 268,39	1 438 855,74		25,00	
2504	640 262,44	1 438 864,45		25,00	
2505	640 259,17	1 438 875,80		25,00	
2506	640 253,09	1 438 882,72		25,00	
2507	640 245,47	1 438 889,27		25,00	
2508	640 197,62	1 438 904,54		25,00	
2509	640 129,74	1 438 922,54		25,00	
2510	640 107,48	1 438 927,63		25,00	
2511	640 074,40	1 438 935,17		25,00	
2512	640 057,97	1 438 940,48		25,00	
2513	640 022,57	1 438 960,82		25,00	
2514	640 013,31	1 438 968,72		25,00	

**Раздел 2**

<b>Сведения о местоположении границ объекта</b>					
<b>1</b>	<b>2</b>	<b>3</b>	<b>4</b>	<b>5</b>	<b>6</b>
2515	640 004,66	1 438 978,20	Картометрический метод	25,00	—
2516	640 000,63	1 438 982,49		25,00	
2517	640 003,74	1 438 989,14		25,00	
2518	640 002,67	1 439 026,47		25,00	
2519	639 997,69	1 439 053,00		25,00	
2520	639 976,24	1 439 138,85		25,00	
2521	639 992,25	1 439 200,14		25,00	
2522	639 998,02	1 439 200,98		25,00	
2523	639 982,53	1 439 233,43		25,00	
2524	639 926,75	1 439 271,21		25,00	
2525	639 774,55	1 439 222,50		25,00	
2526	639 750,21	1 439 217,48		25,00	
2527	639 708,72	1 439 221,34		25,00	
2528	639 707,47	1 439 194,95		25,00	
2529	639 707,87	1 439 191,59		25,00	
2530	639 711,36	1 439 185,80		25,00	
2531	639 721,25	1 439 183,30		25,00	
2532	639 737,77	1 439 179,74		25,00	
2533	639 754,34	1 439 177,10		25,00	
2534	639 762,62	1 439 171,22		25,00	
2535	639 778,60	1 439 165,48		25,00	
2536	639 785,17	1 439 164,15		25,00	
2537	639 795,16	1 439 162,10		25,00	
2538	639 804,53	1 439 157,83		25,00	
2539	639 810,52	1 439 155,04		25,00	
2540	639 818,88	1 439 153,10		25,00	
2541	639 838,22	1 439 146,53		25,00	
2542	639 864,56	1 439 120,33		25,00	
2543	639 891,17	1 439 095,75		25,00	
2544	639 918,82	1 439 070,59		25,00	
2545	639 921,32	1 439 068,29		25,00	
2546	639 942,09	1 439 033,60		25,00	
2547	639 973,80	1 438 989,54		25,00	
2548	639 985,58	1 438 973,24		25,00	
2549	639 988,42	1 438 971,89		25,00	
2550	639 997,49	1 438 975,60		25,00	
2551	640 010,77	1 438 963,24		25,00	
2552	640 018,61	1 438 955,91	25,00		
2553	640 033,32	1 438 946,25	25,00		
2554	640 055,49	1 438 935,26	25,00		
2555	640 067,68	1 438 930,54	25,00		
2556	640 104,82	1 438 921,55	25,00		
2557	640 128,62	1 438 915,81	25,00		
2558	640 219,37	1 438 890,16	25,00		
2559	640 244,06	1 438 882,08	25,00		
2560	640 251,57	1 438 873,16	25,00		
2561	640 253,55	1 438 862,98	25,00		
2501	640 251,22	1 438 853,62	25,00		
37 548,31					
4395	640 858,84	1 441 597,40	Картометрический метод	25,00	—
4394	640 868,40	1 441 593,93		25,00	
4393	640 909,29	1 441 624,99		25,00	
4392	640 916,48	1 441 630,73		25,00	
2566	640 918,08	1 441 631,89		25,00	
4390	640 936,02	1 441 645,98		25,00	



**Раздел 2**

<b>Сведения о местоположении границ объекта</b>					
<b>1</b>	<b>2</b>	<b>3</b>	<b>4</b>	<b>5</b>	<b>6</b>
4389	640 937,67	1 441 643,94	Картометрический метод	25,00	—
2569	641 056,25	1 441 737,70		25,00	
2276	641 051,97	1 441 742,08		25,00	
2277	641 004,85	1 441 802,76		25,00	
2278	641 001,31	1 441 802,84		25,00	
2279	640 997,76	1 441 817,60		25,00	
2280	640 970,00	1 441 854,78		25,00	
2233	640 965,06	1 441 858,69		25,00	
2234	640 945,45	1 441 858,41		25,00	
2235	640 927,50	1 441 844,34		25,00	
2236	640 873,19	1 441 801,82		25,00	
2237	640 867,64	1 441 798,11		25,00	
2238	640 865,09	1 441 792,75		25,00	
2239	640 878,34	1 441 773,23		25,00	
2240	640 890,42	1 441 756,36		25,00	
2241	640 852,30	1 441 726,05		25,00	
2242	640 815,01	1 441 697,27		25,00	
2243	640 807,05	1 441 700,10		25,00	
2586	640 787,28	1 441 686,75		25,00	
2245	640 788,72	1 441 684,49		25,00	
4399	640 760,58	1 441 661,44		25,00	
4398	640 792,56	1 441 619,62		25,00	
4397	640 800,23	1 441 626,31		25,00	
2591	640 836,17	1 441 579,87		25,00	
4395	640 858,84	1 441 597,40	25,00		
<b>36 648,19</b>					
972	648 117,90	1 443 463,11	Картометрический метод	25,00	—
971	648 107,96	1 443 476,78		25,00	
970	648 097,74	1 443 469,35		25,00	
969	648 082,65	1 443 462,25		25,00	
968	648 090,43	1 443 445,91		25,00	
2597	648 090,21	1 443 445,80		25,00	
172	648 171,97	1 443 268,27		25,00	
171	648 178,45	1 443 270,77		25,00	
170	648 183,12	1 443 270,99		25,00	
2601	648 190,94	1 443 274,39		25,00	
2602	648 205,24	1 443 281,28		25,00	
168	648 211,66	1 443 281,96		25,00	
167	648 221,14	1 443 262,58		25,00	
166	648 232,56	1 443 255,78		25,00	
2606	648 237,65	1 443 246,17		25,00	
164	648 276,66	1 443 266,71		25,00	
163	648 285,02	1 443 272,40		25,00	
162	648 292,69	1 443 263,56		25,00	
161	648 316,53	1 443 274,31		25,00	
160	648 319,44	1 443 271,82		25,00	
2612	648 327,93	1 443 276,11		25,00	
2613	648 329,30	1 443 281,88		25,00	
2614	648 354,14	1 443 294,19		25,00	
2615	648 351,18	1 443 299,63		25,00	
2616	648 347,00	1 443 297,31		25,00	
2617	648 343,75	1 443 304,83		25,00	
2618	648 335,09	1 443 304,33		25,00	
2619	648 328,36	1 443 317,95		25,00	
2620	648 306,54	1 443 364,06	25,00		

**Раздел 2**

<b>Сведения о местоположении границ объекта</b>					
<b>1</b>	<b>2</b>	<b>3</b>	<b>4</b>	<b>5</b>	<b>6</b>
2621	648 324,68	1 443 372,78	Картометрический метод	25,00	—
2622	648 298,77	1 443 409,13		25,00	
2623	648 291,76	1 443 446,99		25,00	
2624	648 277,55	1 443 472,82		25,00	
2625	648 255,99	1 443 468,70		25,00	
2626	648 238,68	1 443 467,58		25,00	
2627	648 203,47	1 443 462,02		25,00	
2628	648 195,49	1 443 464,87		25,00	
2629	648 189,91	1 443 462,21		25,00	
2630	648 188,00	1 443 467,43		25,00	
2631	648 130,44	1 443 440,99		25,00	
972	648 117,90	1 443 463,11		25,00	
35 918,36					
2871	635 168,60	1 442 018,68	Картометрический метод	25,00	—
2633	635 258,20	1 442 077,29		25,00	
2634	635 259,00	1 442 078,05		25,00	
2869	635 304,26	1 442 122,18		25,00	
2518	635 286,75	1 442 135,22		25,00	
2637	635 275,45	1 442 145,82		25,00	
2516	635 269,63	1 442 155,88		25,00	
2515	635 267,87	1 442 164,39		25,00	
2514	635 265,26	1 442 166,05		25,00	
2513	635 294,09	1 442 212,30		25,00	
5316	635 220,18	1 442 257,87		25,00	
5326	635 211,10	1 442 251,84		25,00	
5325	635 143,89	1 442 220,94		25,00	
5324	635 137,37	1 442 232,63		25,00	
5323	635 107,24	1 442 264,14		25,00	
2882	635 069,61	1 442 200,15		25,00	
2881	635 073,88	1 442 171,23		25,00	
2880	635 079,43	1 442 153,65		25,00	
2650	635 084,63	1 442 154,57		25,00	
2874	635 129,25	1 442 059,18		25,00	
2652	635 158,38	1 442 011,22		25,00	
2653	635 159,40	1 442 011,95		25,00	
2654	635 165,25	1 442 016,18		25,00	
2871	635 168,60	1 442 018,68	25,00		
35 223,75					
2780	644 433,97	1 439 082,35	Картометрический метод	25,00	—
2656	644 610,06	1 439 081,85		25,00	
4180	644 608,11	1 439 219,78		25,00	
4179	644 547,12	1 439 241,76		25,00	
4178	644 528,60	1 439 358,35		25,00	
4177	644 542,59	1 439 362,39		25,00	
4176	644 542,15	1 439 378,50		25,00	
2466	644 423,44	1 439 374,87		25,00	
2791	644 424,73	1 439 332,89		25,00	
2664	644 502,02	1 439 333,46		25,00	
2665	644 503,86	1 439 312,10		25,00	
2666	644 513,25	1 439 312,38		25,00	
2667	644 514,74	1 439 252,38		25,00	
2668	644 464,26	1 439 252,85		25,00	
2669	644 465,06	1 439 227,82		25,00	
2788	644 428,52	1 439 226,51		25,00	
2787	644 429,49	1 439 186,19		25,00	

**Раздел 2**

<b>Сведения о местоположении границ объекта</b>							
<b>1</b>	<b>2</b>	<b>3</b>	<b>4</b>	<b>5</b>	<b>6</b>		
2786	644 424,68	1 439 183,08	Картометрический метод	25,00	—		
2785	644 425,09	1 439 177,87		25,00			
2784	644 429,87	1 439 176,44		25,00			
2783	644 431,91	1 439 145,84		25,00			
2782	644 427,79	1 439 143,75		25,00			
2781	644 432,03	1 439 142,14		25,00			
2780	644 433,97	1 439 082,35		25,00			
34 308,25							
2678	642 766,67	1 444 637,01	Картометрический метод	25,00	—		
2679	642 744,61	1 444 637,03		25,00			
2680	642 727,33	1 444 637,09		25,00			
2681	642 680,19	1 444 637,22		25,00			
2682	642 653,81	1 444 637,29		25,00			
10	642 590,48	1 444 566,55		25,00			
9	642 585,45	1 444 509,63		25,00			
8	642 573,76	1 444 377,36		25,00			
2686	642 663,82	1 444 375,95		25,00			
2687	642 682,22	1 444 375,92		25,00			
2678	642 766,67	1 444 637,01		25,00			
34 184,94							
4579	642 218,17	1 443 151,40		Картометрический метод		25,00	—
4578	642 205,22	1 443 180,24	25,00				
2690	642 207,07	1 443 181,36	25,00				
4577	642 270,79	1 443 209,86	25,00				
4576	642 293,70	1 443 192,40	25,00				
4575	642 329,31	1 443 177,59	25,00				
4574	642 331,85	1 443 141,50	25,00				
4573	642 372,66	1 443 144,26	25,00				
2696	642 354,75	1 443 244,45	25,00				
2697	642 327,22	1 443 398,49	25,00				
2698	642 319,43	1 443 394,69	25,00				
3804	642 246,22	1 443 367,51	25,00				
3803	642 234,10	1 443 363,08	25,00				
3802	642 236,29	1 443 352,77	25,00				
3801	642 264,33	1 443 289,23	25,00				
3800	642 256,53	1 443 285,62	25,00				
2704	642 247,73	1 443 281,21	25,00				
2705	642 236,67	1 443 279,95	25,00				
2706	642 239,39	1 443 258,09	25,00				
2707	642 217,90	1 443 256,42	25,00				
3793	642 217,03	1 443 258,02	25,00				
3792	642 199,10	1 443 253,32	25,00				
3791	642 200,59	1 443 246,07	25,00				
3790	642 193,24	1 443 243,78	25,00				
3789	642 171,56	1 443 234,28	25,00				
3788	642 177,35	1 443 220,25	25,00				
3787	642 148,61	1 443 205,32	25,00				
3786	642 148,68	1 443 199,87	25,00				
2716	642 148,69	1 443 199,64	25,00				
2717	642 117,86	1 443 181,89	25,00				
3784	642 082,68	1 443 182,70	25,00				
2062	642 069,63	1 443 167,19	25,00				
2061	642 055,74	1 443 155,32	25,00				
2060	642 033,84	1 443 141,40	25,00				
2059	642 040,97	1 443 119,29	25,00				

**Раздел 2**

<b>Сведения о местоположении границ объекта</b>					
<b>1</b>	<b>2</b>	<b>3</b>	<b>4</b>	<b>5</b>	<b>6</b>
2723	642 056,06	1 443 120,78	Картометрический метод	25,00	—
2724	642 108,53	1 443 125,96		25,00	
2725	642 154,70	1 443 130,47		25,00	
2726	642 153,33	1 443 146,42		25,00	
4579	642 218,17	1 443 151,40		25,00	
33 837,72					
2727	638 777,27	1 438 908,67	Картометрический метод	25,00	—
2728	638 720,16	1 438 893,86		25,00	
2729	638 702,80	1 438 870,72		25,00	
2730	638 677,95	1 438 824,17		25,00	
2731	638 670,39	1 438 827,74		25,00	
2732	638 663,64	1 438 819,62		25,00	
2733	638 661,37	1 438 815,34		25,00	
2734	638 637,70	1 438 824,44		25,00	
2735	638 633,75	1 438 814,92		25,00	
2736	638 660,66	1 438 804,41		25,00	
2737	638 645,21	1 438 773,18		25,00	
2738	638 614,87	1 438 784,31		25,00	
2739	638 591,79	1 438 730,17		25,00	
2740	638 569,11	1 438 635,89		25,00	
2741	638 682,77	1 438 597,61		25,00	
2742	638 731,32	1 438 743,93		25,00	
2743	638 740,23	1 438 761,79		25,00	
2744	638 763,11	1 438 799,98		25,00	
2745	638 773,70	1 438 823,81		25,00	
2746	638 777,27	1 438 827,36		25,00	
2747	638 784,11	1 438 836,68		25,00	
2748	638 794,45	1 438 853,79		25,00	
2749	638 801,48	1 438 867,97		25,00	
2750	638 810,05	1 438 888,91	25,00		
2751	638 804,53	1 438 893,87	25,00		
2727	638 777,27	1 438 908,67	25,00		
32 621,30					
2752	647 838,52	1 441 918,86	Картометрический метод	25,00	—
5574	647 838,43	1 441 918,79		25,00	
2754	647 835,67	1 441 916,91		25,00	
2755	647 837,65	1 441 914,34		25,00	
2756	647 837,56	1 441 914,28		25,00	
5572	647 837,58	1 441 914,25		25,00	
5571	647 813,08	1 441 896,13		25,00	
2759	647 813,06	1 441 896,16		25,00	
2760	647 803,38	1 441 888,96		25,00	
2761	647 800,63	1 441 892,29		25,00	
5569	647 800,54	1 441 892,22		25,00	
5568	647 785,67	1 441 910,53		25,00	
5567	647 773,77	1 441 919,76		25,00	
2765	647 773,86	1 441 919,83		25,00	
2766	647 765,89	1 441 926,01		25,00	
2767	647 748,07	1 441 951,51		25,00	
2768	647 732,85	1 441 970,59		25,00	
3832	647 732,76	1 441 970,53		25,00	
3831	647 727,75	1 441 967,11		25,00	
3830	647 720,42	1 441 962,45		25,00	
2772	647 717,61	1 441 960,57		25,00	
2773	647 716,85	1 441 960,04		25,00	

**Раздел 2**

<b>Сведения о местоположении границ объекта</b>					
<b>1</b>	<b>2</b>	<b>3</b>	<b>4</b>	<b>5</b>	<b>6</b>
3828	647 706,84	1 441 952,65	Картометрический метод	25,00	—
2775	647 686,54	1 441 938,95		25,00	
2776	647 685,31	1 441 938,13		25,00	
2777	647 704,88	1 441 912,50		25,00	
3826	647 704,87	1 441 912,50		25,00	
2779	647 622,16	1 441 848,50		25,00	
2780	647 670,34	1 441 769,35		25,00	
2781	647 752,66	1 441 770,77		25,00	
2782	647 771,73	1 441 747,11		25,00	
2783	647 799,28	1 441 751,26		25,00	
2784	647 845,22	1 441 795,52		25,00	
2785	647 876,32	1 441 831,17		25,00	
2786	647 854,03	1 441 861,77		25,00	
2787	647 882,76	1 441 894,41		25,00	
2788	647 872,77	1 441 905,69		25,00	
2789	647 861,35	1 441 898,07		25,00	
2752	647 838,52	1 441 918,86		25,00	
<b>25 770,25</b>					
809	637 739,57	1 439 592,87	Картометрический метод	25,00	—
808	637 746,63	1 439 637,68		25,00	
2792	637 746,63	1 439 637,70		25,00	
2793	637 746,39	1 439 637,74		25,00	
2794	637 724,68	1 439 641,30		25,00	
2795	637 689,22	1 439 648,34		25,00	
2796	637 679,11	1 439 652,20		25,00	
2797	637 645,34	1 439 673,44		25,00	
2798	637 621,79	1 439 685,86		25,00	
2799	637 598,51	1 439 685,10		25,00	
2800	637 554,87	1 439 692,17		25,00	
2801	637 510,48	1 439 704,12		25,00	
2802	637 508,49	1 439 694,92		25,00	
2803	637 441,92	1 439 700,95		25,00	
2804	637 442,37	1 439 706,39		25,00	
2805	637 445,39	1 439 739,07		25,00	
2806	637 472,38	1 439 736,50		25,00	
2807	637 487,29	1 439 734,70		25,00	
2808	637 487,48	1 439 739,37		25,00	
2809	637 511,25	1 439 734,23		25,00	
2810	637 505,39	1 439 796,63		25,00	
2811	637 489,25	1 439 790,19		25,00	
2812	637 479,11	1 439 789,05		25,00	
2813	637 470,23	1 439 789,99		25,00	
2814	637 461,78	1 439 795,09		25,00	
2815	637 457,72	1 439 802,24		25,00	
2816	637 452,54	1 439 804,61		25,00	
2817	637 447,73	1 439 803,23		25,00	
2818	637 434,76	1 439 777,36		25,00	
2819	637 427,52	1 439 768,21		25,00	
2820	637 417,46	1 439 761,06		25,00	
2821	637 413,68	1 439 759,99		25,00	
2822	637 407,80	1 439 754,36		25,00	
2823	637 398,43	1 439 754,71	25,00		
2824	637 300,63	1 439 755,18	25,00		
2597	637 241,40	1 439 738,40	25,00		
2596	637 261,65	1 439 732,85	25,00		

**Раздел 2**

<b>Сведения о местоположении границ объекта</b>					
<b>1</b>	<b>2</b>	<b>3</b>	<b>4</b>	<b>5</b>	<b>6</b>
2595	637 276,59	1 439 728,74	Картометрический метод	25,00	—
2594	637 588,53	1 439 637,19		25,00	
2593	637 593,49	1 439 641,27		25,00	
2592	637 603,78	1 439 639,46		25,00	
2591	637 609,54	1 439 631,03		25,00	
809	637 739,57	1 439 592,87		25,00	
23 388,55					
2832	645 031,50	1 443 396,25	Картометрический метод	25,00	—
2833	645 032,33	1 443 404,31		25,00	
2834	645 059,62	1 443 652,05		25,00	
2835	645 019,15	1 443 616,74		25,00	
2836	645 006,23	1 443 589,91		25,00	
2837	645 004,29	1 443 576,31		25,00	
2838	644 976,92	1 443 514,20		25,00	
2839	644 931,25	1 443 447,79		25,00	
2840	644 911,37	1 443 428,26		25,00	
2841	644 892,37	1 443 420,91		25,00	
2842	644 918,90	1 443 400,81		25,00	
2843	644 933,43	1 443 375,12		25,00	
2844	644 932,89	1 443 349,50		25,00	
2845	644 945,65	1 443 316,90		25,00	
2846	644 951,48	1 443 310,66		25,00	
2847	644 955,01	1 443 304,17		25,00	
2848	644 959,03	1 443 296,81		25,00	
3165	644 959,05	1 443 296,81		25,00	
3164	644 981,44	1 443 308,51		25,00	
3163	644 994,16	1 443 345,00		25,00	
3162	644 994,88	1 443 353,08		25,00	
3161	645 002,94	1 443 378,43		25,00	
3160	645 011,27	1 443 398,67		25,00	
2832	645 031,50	1 443 396,25	25,00		
20 652,40					
5467	641 205,76	1 442 928,46	Картометрический метод	25,00	—
5482	641 200,07	1 442 932,78		25,00	
5481	641 190,56	1 442 921,70		25,00	
5480	641 186,91	1 442 924,68		25,00	
5479	641 172,04	1 442 909,92		25,00	
5478	641 170,60	1 442 907,33		25,00	
5477	641 144,15	1 442 872,94		25,00	
5476	641 137,91	1 442 864,71		25,00	
2863	641 146,37	1 442 858,33		25,00	
2864	641 136,03	1 442 842,79		25,00	
2865	641 134,37	1 442 826,29		25,00	
5332	641 128,00	1 442 810,99		25,00	
5330	641 182,47	1 442 775,74		25,00	
5329	641 182,17	1 442 755,94		25,00	
5328	641 186,51	1 442 745,57		25,00	
5327	641 227,62	1 442 716,45		25,00	
2315	641 240,09	1 442 708,16		25,00	
2872	641 245,04	1 442 714,42		25,00	
2873	641 266,76	1 442 741,84		25,00	
2874	641 293,14	1 442 775,16		25,00	
2875	641 262,98	1 442 799,45		25,00	
2876	641 269,05	1 442 807,20		25,00	
2877	641 257,11	1 442 816,39		25,00	

**Раздел 2**

<b>Сведения о местоположении границ объекта</b>					
<b>1</b>	<b>2</b>	<b>3</b>	<b>4</b>	<b>5</b>	<b>6</b>
2878	641 277,53	1 442 840,66	Картометрический метод	25,00	—
2879	641 285,99	1 442 834,77		25,00	
2326	641 288,47	1 442 838,57		25,00	
2327	641 280,05	1 442 843,60		25,00	
2328	641 265,53	1 442 860,35		25,00	
2329	641 262,49	1 442 863,84		25,00	
2330	641 245,78	1 442 876,60		25,00	
2331	641 253,58	1 442 886,33		25,00	
2332	641 237,97	1 442 898,80		25,00	
2333	641 240,44	1 442 902,10		25,00	
5467	641 205,76	1 442 928,46		25,00	
19 842,09					
4101	640 888,54	1 441 470,56	Картометрический метод	25,00	—
4169	640 891,39	1 441 464,72		25,00	
4168	640 889,50	1 441 434,99		25,00	
4167	640 876,34	1 441 419,73		25,00	
4166	640 867,24	1 441 414,93		25,00	
4165	640 861,60	1 441 412,56		25,00	
4164	640 830,53	1 441 394,71		25,00	
4163	640 816,67	1 441 387,68		25,00	
4162	640 817,85	1 441 386,05		25,00	
4161	640 802,84	1 441 378,20		25,00	
3684	640 808,41	1 441 367,55		25,00	
3683	640 842,79	1 441 369,50		25,00	
3682	640 895,48	1 441 369,86		25,00	
3681	640 923,39	1 441 351,95		25,00	
3680	640 963,74	1 441 343,72		25,00	
3679	640 984,78	1 441 343,00		25,00	
3678	641 009,84	1 441 332,31		25,00	
3677	641 027,54	1 441 315,68		25,00	
3676	641 040,56	1 441 314,08		25,00	
3675	641 040,38	1 441 305,31		25,00	
1750	641 066,94	1 441 349,24		25,00	
2909	641 056,63	1 441 385,40		25,00	
2910	641 010,04	1 441 424,39		25,00	
2911	640 994,84	1 441 444,14		25,00	
1743	640 963,29	1 441 455,84		25,00	
1742	640 930,06	1 441 455,54		25,00	
4101	640 888,54	1 441 470,56		25,00	
1 033,93					
2914	641 021,54	1 441 356,50	Картометрический метод	25,00	—
2915	641 013,95	1 441 341,74		25,00	
2916	641 012,36	1 441 338,77		25,00	
2917	641 029,70	1 441 328,83		25,00	
2918	641 027,70	1 441 323,80		25,00	
2919	641 044,92	1 441 315,18		25,00	
2920	641 059,00	1 441 341,48		25,00	
2921	641 038,15	1 441 351,04		25,00	
2922	641 031,97	1 441 353,69		25,00	
2923	641 025,47	1 441 355,88		25,00	
2914	641 021,54	1 441 356,50		25,00	
18 427,96					
2924	641 644,42	1 442 025,73	Картометрический метод	25,00	—
2925	641 606,04	1 441 997,08		25,00	
2926	641 601,21	1 442 003,34		25,00	

**Раздел 2**

<b>Сведения о местоположении границ объекта</b>					
<b>1</b>	<b>2</b>	<b>3</b>	<b>4</b>	<b>5</b>	<b>6</b>
2927	641 584,84	1 442 023,94	Картометрический метод	25,00	—
2928	641 579,96	1 442 020,07		25,00	
2929	641 587,04	1 442 011,39		25,00	
2930	641 587,04	1 442 011,38		25,00	
2931	641 565,46	1 441 994,48		25,00	
2932	641 566,29	1 441 993,45		25,00	
2933	641 564,23	1 441 991,62		25,00	
2934	641 565,56	1 441 989,90		25,00	
2935	641 554,28	1 441 981,46		25,00	
1929	641 559,82	1 441 975,10		25,00	
1928	641 561,05	1 441 976,20		25,00	
1927	641 566,35	1 441 969,86		25,00	
1926	641 560,59	1 441 964,96		25,00	
1925	641 599,65	1 441 935,99		25,00	
2941	641 603,84	1 441 931,69		25,00	
1924	641 617,38	1 441 917,92		25,00	
1923	641 671,26	1 441 861,17		25,00	
1922	641 677,58	1 441 856,30		25,00	
2945	641 705,01	1 441 839,97		25,00	
2946	641 709,13	1 441 839,65		25,00	
2947	641 716,90	1 441 841,27		25,00	
2948	641 739,96	1 441 847,78		25,00	
1897	641 750,50	1 441 851,06		25,00	
1896	641 754,82	1 441 852,41		25,00	
1895	641 772,47	1 441 867,51		25,00	
2952	641 736,55	1 441 912,83		25,00	
2953	641 721,63	1 441 931,60		25,00	
2954	641 698,02	1 441 960,84		25,00	
2955	641 699,76	1 441 962,17		25,00	
2956	641 690,70	1 441 973,88		25,00	
2957	641 689,25	1 441 972,77		25,00	
2958	641 666,16	1 441 999,77		25,00	
2959	641 647,60	1 442 023,19	25,00		
2924	641 644,42	1 442 025,73	25,00		
<b>18 285,49</b>					
2960	634 861,38	1 443 149,25	Картометрический метод	25,00	—
2961	634 904,19	1 443 168,55		25,00	
2962	634 906,60	1 443 187,13		25,00	
2963	634 903,02	1 443 194,47		25,00	
2964	634 925,06	1 443 202,78		25,00	
2425	634 931,95	1 443 188,95		25,00	
2424	634 955,81	1 443 197,66		25,00	
2423	634 947,89	1 443 220,01		25,00	
2422	634 972,31	1 443 229,64		25,00	
2421	634 958,46	1 443 273,18		25,00	
2970	634 952,42	1 443 276,09		25,00	
2971	634 924,40	1 443 286,19		25,00	
2972	634 909,41	1 443 297,98		25,00	
2973	634 873,27	1 443 307,12		25,00	
2974	634 866,70	1 443 308,81		25,00	
2975	634 837,96	1 443 315,88		25,00	
599	634 801,07	1 443 326,68		25,00	
598	634 801,27	1 443 323,96		25,00	
597	634 803,29	1 443 296,88		25,00	
596	634 796,76	1 443 295,72		25,00	



**Раздел 2**

<b>Сведения о местоположении границ объекта</b>					
<b>1</b>	<b>2</b>	<b>3</b>	<b>4</b>	<b>5</b>	<b>6</b>
595	634 809,65	1 443 270,77	Картометрический метод	25,00	—
594	634 805,49	1 443 269,00		25,00	
593	634 807,49	1 443 240,39		25,00	
592	634 821,71	1 443 185,28		25,00	
2431	634 825,33	1 443 192,39		25,00	
2430	634 842,72	1 443 199,91		25,00	
2960	634 861,38	1 443 149,25		25,00	
17 748,24					
2402	638 467,27	1 443 417,50	Картометрический метод	25,00	—
2401	638 470,06	1 443 424,76		25,00	
2988	638 473,59	1 443 434,06		25,00	
2400	638 476,24	1 443 441,03		25,00	
2399	638 477,04	1 443 446,23		25,00	
2398	638 477,18	1 443 448,17		25,00	
2397	638 479,50	1 443 453,82		25,00	
2396	638 482,52	1 443 459,12		25,00	
2395	638 484,16	1 443 460,74		25,00	
2394	638 479,94	1 443 462,51		25,00	
2393	638 487,08	1 443 477,15		25,00	
2392	638 456,39	1 443 547,26		25,00	
2391	638 449,18	1 443 544,49		25,00	
2390	638 412,94	1 443 548,05		25,00	
2389	638 411,35	1 443 564,84		25,00	
2388	638 410,49	1 443 564,48		25,00	
2387	638 380,51	1 443 561,72		25,00	
2386	638 376,37	1 443 573,09		25,00	
2385	638 360,86	1 443 567,71		25,00	
2384	638 354,73	1 443 565,14		25,00	
2383	638 349,65	1 443 562,12		25,00	
2382	638 344,19	1 443 555,87		25,00	
2381	638 328,32	1 443 534,02		25,00	
2380	638 296,00	1 443 486,69		25,00	
2379	638 292,37	1 443 481,76		25,00	
3011	638 332,51	1 443 466,40		25,00	
2402	638 467,27	1 443 417,50		25,00	
17 746,40					
3754	641 950,39	1 443 436,42	Картометрический метод	25,00	—
3753	641 923,41	1 443 445,89		25,00	
3752	641 879,35	1 443 447,56		25,00	
3751	641 869,30	1 443 454,46		25,00	
3750	641 869,71	1 443 489,95		25,00	
3899	641 836,36	1 443 508,07		25,00	
3898	641 805,99	1 443 472,70		25,00	
3897	641 807,90	1 443 457,59		25,00	
3896	641 828,18	1 443 427,72		25,00	
3895	641 826,30	1 443 409,52		25,00	
3894	641 817,99	1 443 399,60		25,00	
3893	641 803,46	1 443 395,43		25,00	
3892	641 788,09	1 443 395,18		25,00	
3025	641 829,06	1 443 359,55		25,00	
3026	641 888,86	1 443 307,41		25,00	
2079	641 871,75	1 443 285,29		25,00	
2078	641 882,23	1 443 275,92		25,00	
3029	641 937,87	1 443 293,66		25,00	
3030	641 911,13	1 443 323,97		25,00	

**Раздел 2**

<b>Сведения о местоположении границ объекта</b>					
<b>1</b>	<b>2</b>	<b>3</b>	<b>4</b>	<b>5</b>	<b>6</b>
3031	641 914,73	1 443 336,62	Картометрический метод	25,00	—
3032	641 924,97	1 443 364,11		25,00	
3033	641 928,47	1 443 374,82		25,00	
3034	641 933,23	1 443 389,41		25,00	
3035	641 945,09	1 443 422,39		25,00	
3036	641 945,71	1 443 425,61		25,00	
3037	641 948,34	1 443 433,44		25,00	
3754	641 950,39	1 443 436,42		25,00	
16 618,64					
4336	645 107,19	1 441 998,25	Картометрический метод	25,00	—
3039	645 100,84	1 441 979,88		25,00	
3040	645 091,24	1 441 980,79		25,00	
3041	645 062,39	1 441 956,87		25,00	
3042	645 022,06	1 441 916,45		25,00	
3043	645 082,73	1 441 863,07		25,00	
3044	645 086,82	1 441 863,51		25,00	
3045	645 127,22	1 441 815,08		25,00	
3046	645 147,37	1 441 799,18		25,00	
3047	645 179,27	1 441 827,10		25,00	
3048	645 190,66	1 441 836,93		25,00	
3049	645 195,21	1 441 840,75		25,00	
3050	645 203,25	1 441 846,02		25,00	
3051	645 157,86	1 441 893,60		25,00	
3052	645 162,66	1 441 897,35		25,00	
3053	645 168,71	1 441 902,89		25,00	
3054	645 170,51	1 441 900,76		25,00	
4338	645 181,38	1 441 910,69		25,00	
4337	645 142,09	1 441 952,14		25,00	
4336	645 107,19	1 441 998,25		25,00	
16 614,54					
3057	642 525,92	1 439 315,55	Картометрический метод	25,00	—
3058	642 549,70	1 439 325,15		25,00	
3059	642 610,00	1 439 349,51		25,00	
3060	642 620,14	1 439 357,28		25,00	
3061	642 620,17	1 439 357,31		25,00	
3062	642 620,35	1 439 357,45		25,00	
3063	642 635,81	1 439 370,00		25,00	
3064	642 699,39	1 439 423,11		25,00	
3065	642 695,17	1 439 434,16		25,00	
3066	642 698,52	1 439 438,21		25,00	
3067	642 702,78	1 439 432,35		25,00	
3068	642 724,64	1 439 451,88		25,00	
3069	642 721,54	1 439 457,38		25,00	
3070	642 794,16	1 439 517,98		25,00	
3071	642 787,74	1 439 526,26		25,00	
3072	642 723,68	1 439 477,10		25,00	
3073	642 704,47	1 439 498,35		25,00	
3074	642 668,29	1 439 468,25		25,00	
3075	642 665,70	1 439 464,15		25,00	
3076	642 679,40	1 439 450,72		25,00	
3077	642 598,84	1 439 466,95		25,00	
3078	642 597,38	1 439 469,67		25,00	
3079	642 508,35	1 439 436,04		25,00	
3080	642 510,29	1 439 432,02		25,00	
3081	642 555,63	1 439 447,73	25,00		

**Раздел 2**

<b>Сведения о местоположении границ объекта</b>					
<b>1</b>	<b>2</b>	<b>3</b>	<b>4</b>	<b>5</b>	<b>6</b>
3082	642 585,27	1 439 384,81	Картометрический метод	25,00	—
3083	642 587,40	1 439 380,22		25,00	
3084	642 574,12	1 439 368,14		25,00	
3085	642 544,59	1 439 347,16		25,00	
3086	642 507,60	1 439 332,84		25,00	
3087	642 495,20	1 439 338,67		25,00	
3088	642 485,84	1 439 337,29		25,00	
3089	642 485,77	1 439 322,80		25,00	
3090	642 485,59	1 439 308,30		25,00	
3057	642 525,92	1 439 315,55		25,00	
16 303,86					
1010	648 583,24	1 443 581,42	Картометрический метод	25,00	—
1009	648 542,44	1 443 592,31		25,00	
3093	648 491,79	1 443 584,70		25,00	
3094	648 411,83	1 443 564,06		25,00	
3095	648 358,98	1 443 560,98		25,00	
3096	648 358,43	1 443 555,32		25,00	
3097	648 353,75	1 443 555,58		25,00	
3098	648 286,64	1 443 565,36		25,00	
3099	648 220,17	1 443 570,12		25,00	
3100	648 220,92	1 443 580,66		25,00	
3101	648 158,94	1 443 580,61		25,00	
3102	648 081,32	1 443 586,96		25,00	
3103	648 090,00	1 443 568,65		25,00	
3104	648 094,83	1 443 562,77		25,00	
3105	648 150,49	1 443 524,77		25,00	
3106	648 145,49	1 443 515,40		25,00	
3107	648 174,83	1 443 484,73		25,00	
3108	648 207,59	1 443 509,60		25,00	
3109	648 214,78	1 443 516,85		25,00	
3110	648 219,43	1 443 531,01		25,00	
3111	648 297,63	1 443 525,42		25,00	
3112	648 307,63	1 443 527,98		25,00	
3113	648 356,87	1 443 535,56		25,00	
3114	648 356,47	1 443 530,38		25,00	
3115	648 404,78	1 443 545,49		25,00	
3116	648 425,18	1 443 550,85	25,00		
3117	648 523,20	1 443 576,57	25,00		
1010	648 583,24	1 443 581,42	25,00		
13 704,74					
4343	644 705,00	1 442 238,01	Картометрический метод	25,00	—
4342	644 726,56	1 442 261,80		25,00	
4341	644 732,50	1 442 256,55		25,00	
4340	644 736,38	1 442 260,85		25,00	
4339	644 733,41	1 442 264,29		25,00	
4338	644 730,80	1 442 266,48		25,00	
4337	644 739,37	1 442 275,93		25,00	
4336	644 740,98	1 442 274,49		25,00	
4335	644 745,07	1 442 279,04		25,00	
4334	644 743,56	1 442 280,49		25,00	
4333	644 745,10	1 442 282,25		25,00	
4332	644 749,69	1 442 278,05		25,00	
4331	644 761,96	1 442 291,39		25,00	
4330	644 757,29	1 442 295,68		25,00	
4329	644 783,35	1 442 324,47		25,00	

**Раздел 2**

**Сведения о местоположении границ объекта**

<b>1</b>	<b>2</b>	<b>3</b>	<b>4</b>	<b>5</b>	<b>6</b>
798	644 771,63	1 442 336,45	Картометрический метод	25,00	—
797	644 771,98	1 442 342,89		25,00	
3135	644 763,25	1 442 350,78		25,00	
796	644 754,47	1 442 358,20		25,00	
3137	644 747,05	1 442 362,97		25,00	
795	644 738,05	1 442 368,49		25,00	
3139	644 723,96	1 442 354,92		25,00	
794	644 717,62	1 442 347,70		25,00	
793	644 709,40	1 442 354,86		25,00	
792	644 705,06	1 442 351,63		25,00	
791	644 689,95	1 442 364,73		25,00	
790	644 687,66	1 442 362,46		25,00	
789	644 676,58	1 442 372,39		25,00	
3146	644 671,90	1 442 367,18		25,00	
3147	644 647,27	1 442 339,64		25,00	
788	644 638,39	1 442 329,84		25,00	
787	644 634,10	1 442 333,74		25,00	
3150	644 624,49	1 442 323,34		25,00	
786	644 609,58	1 442 306,84		25,00	
785	644 613,15	1 442 302,99		25,00	
784	644 659,10	1 442 260,00		25,00	
3154	644 691,02	1 442 229,58		25,00	
783	644 697,10	1 442 224,24		25,00	
782	644 700,54	1 442 228,12		25,00	
3157	644 700,58	1 442 230,28		25,00	
781	644 700,52	1 442 233,07		25,00	
4343	644 705,00	1 442 238,01	25,00		
13 414,44					
5369	648 087,23	1 442 346,59	Картометрический метод	25,00	—
5394	648 087,14	1 442 346,51		25,00	
5393	648 083,93	1 442 350,94		25,00	
5392	648 074,66	1 442 362,30		25,00	
5391	648 058,35	1 442 350,32		25,00	
5390	648 032,05	1 442 328,30		25,00	
5389	648 029,46	1 442 325,76		25,00	
5388	648 027,42	1 442 323,34		25,00	
3167	648 022,84	1 442 319,93		25,00	
3168	648 039,16	1 442 297,88		25,00	
3169	648 039,06	1 442 297,80		25,00	
5386	648 039,09	1 442 297,77		25,00	
5385	648 033,21	1 442 293,35		25,00	
5384	648 027,19	1 442 288,38		25,00	
5383	648 016,81	1 442 280,29		25,00	
5382	648 010,72	1 442 275,19		25,00	
5381	648 005,07	1 442 271,15		25,00	
5380	647 975,41	1 442 309,10		25,00	
3177	647 975,50	1 442 309,17		25,00	
45	647 975,48	1 442 309,20		25,00	
44	647 906,72	1 442 251,49		25,00	
43	647 899,48	1 442 245,82		25,00	
42	647 891,66	1 442 235,91		25,00	
3182	647 883,61	1 442 229,21		25,00	
3183	647 914,08	1 442 189,88		25,00	
3184	647 921,84	1 442 196,22		25,00	
3185	647 952,16	1 442 156,52	25,00		

**Раздел 2**

<b>Сведения о местоположении границ объекта</b>					
<b>1</b>	<b>2</b>	<b>3</b>	<b>4</b>	<b>5</b>	<b>6</b>
3186	647 953,71	1 442 156,15	Картометрический метод	25,00	—
3187	647 957,21	1 442 151,51		25,00	
3188	647 959,27	1 442 150,54		25,00	
3189	647 963,44	1 442 145,20		25,00	
3190	647 977,75	1 442 150,08		25,00	
3191	647 960,84	1 442 202,80		25,00	
3192	647 948,66	1 442 203,98		25,00	
3193	647 931,08	1 442 201,93		25,00	
3194	647 955,58	1 442 220,77		25,00	
3195	647 989,27	1 442 245,07		25,00	
3196	647 993,25	1 442 240,03		25,00	
3197	648 007,80	1 442 250,65		25,00	
3198	648 010,21	1 442 248,24		25,00	
3199	648 066,29	1 442 287,38		25,00	
3200	648 073,16	1 442 290,17		25,00	
3201	648 081,38	1 442 296,23		25,00	
3202	648 092,78	1 442 304,17		25,00	
3203	648 102,90	1 442 310,14		25,00	
3204	648 108,74	1 442 316,35		25,00	
55	648 098,37	1 442 330,37		25,00	
54	648 094,39	1 442 336,70	25,00		
5369	648 087,23	1 442 346,59	25,00		
12 175,21					
3565	648 100,88	1 441 947,52	Картометрический метод	25,00	—
3564	648 096,00	1 441 939,42		25,00	
3563	648 094,31	1 441 941,15		25,00	
3562	648 091,48	1 441 938,51		25,00	
3561	648 093,81	1 441 935,88		25,00	
3560	648 087,20	1 441 928,60		25,00	
3559	648 071,63	1 441 911,53		25,00	
3214	648 046,75	1 441 884,47		25,00	
3215	648 021,37	1 441 859,17		25,00	
3216	648 008,27	1 441 847,21		25,00	
3217	647 990,04	1 441 828,58		25,00	
3218	647 964,77	1 441 802,26		25,00	
3219	647 967,21	1 441 799,76		25,00	
3220	647 958,83	1 441 790,33		25,00	
3221	647 930,63	1 441 749,81		25,00	
3222	647 927,12	1 441 744,85		25,00	
3223	647 897,00	1 441 701,43		25,00	
3224	647 925,98	1 441 726,89		25,00	
3225	647 956,70	1 441 745,73		25,00	
3226	647 980,40	1 441 764,67		25,00	
3227	648 068,83	1 441 834,93		25,00	
3228	648 126,39	1 441 882,19		25,00	
3229	648 133,12	1 441 885,49		25,00	
3230	648 142,94	1 441 892,85	25,00		
3565	648 100,88	1 441 947,52	25,00		
11 855,49					
3231	652 110,78	1 447 105,76	Картометрический метод	25,00	—
3232	652 137,42	1 447 126,36		25,00	
3233	652 140,11	1 447 148,89		25,00	
3234	652 133,43	1 447 155,45		25,00	
3446	652 062,74	1 447 169,01		25,00	
3445	652 052,64	1 447 166,51		25,00	

**Раздел 2**

<b>Сведения о местоположении границ объекта</b>							
<b>1</b>	<b>2</b>	<b>3</b>	<b>4</b>	<b>5</b>	<b>6</b>		
3444	652 003,64	1 447 133,70	Картометрический метод	25,00	—		
3443	651 996,93	1 447 118,01		25,00			
3442	651 880,39	1 447 105,06		25,00			
3240	651 912,19	1 447 061,51		25,00			
3241	651 979,04	1 447 084,48		25,00			
3231	652 110,78	1 447 105,76		25,00			
10 743,58							
3242	641 026,97	1 440 685,45	Картометрический метод	25,00	—		
3243	641 042,46	1 440 694,89		25,00			
3244	641 066,79	1 440 693,00		25,00			
3245	641 166,79	1 440 740,55		25,00			
3246	641 156,99	1 440 767,59		25,00			
3247	641 146,89	1 440 771,07		25,00			
3248	641 139,88	1 440 781,07		25,00			
3249	641 119,18	1 440 787,67		25,00			
3250	641 102,37	1 440 806,68		25,00			
3251	641 051,08	1 440 785,16		25,00			
3252	641 035,03	1 440 764,34		25,00			
3253	641 039,28	1 440 757,23		25,00			
3254	641 008,64	1 440 717,30		25,00			
3255	641 018,42	1 440 700,26		25,00			
3242	641 026,97	1 440 685,45		25,00			
10 603,90							
4371	645 024,40	1 442 229,44	Картометрический метод	25,00	—		
823	645 023,03	1 442 236,52		25,00			
822	645 021,25	1 442 240,18		25,00			
821	645 013,90	1 442 251,41		25,00			
820	644 992,93	1 442 270,84		25,00			
819	644 989,70	1 442 271,78		25,00			
818	644 983,31	1 442 276,45		25,00			
817	644 952,19	1 442 304,22		25,00			
816	644 921,37	1 442 334,21		25,00			
815	644 914,94	1 442 341,10		25,00			
3266	644 910,05	1 442 336,05		25,00			
3267	644 896,26	1 442 321,95		25,00			
3268	644 883,61	1 442 308,91		25,00			
3269	644 872,98	1 442 297,76		25,00			
4319	644 852,38	1 442 276,18		25,00			
4318	644 860,45	1 442 269,39		25,00			
4317	644 897,82	1 442 240,23		25,00			
4316	644 902,10	1 442 240,12		25,00			
4315	644 907,80	1 442 246,02		25,00			
4314	644 909,24	1 442 244,73		25,00			
4313	644 916,24	1 442 252,30		25,00			
3277	644 925,27	1 442 244,24		25,00			
3278	644 950,77	1 442 221,98		25,00			
4309	644 959,10	1 442 214,68		25,00			
4375	644 966,89	1 442 215,59		25,00			
4374	644 972,92	1 442 209,60		25,00			
4373	644 975,74	1 442 212,65		25,00			
4372	645 003,95	1 442 217,00		25,00			
4371	645 024,40	1 442 229,44		25,00			
10 218,21							
3284	638 580,23	1 438 886,70		Картометрический метод		25,00	—
3285	638 594,21	1 438 923,05				25,00	

**Раздел 2**

<b>Сведения о местоположении границ объекта</b>							
<b>1</b>	<b>2</b>	<b>3</b>	<b>4</b>	<b>5</b>	<b>6</b>		
3286	638 607,01	1 438 956,32	Картометрический метод	25,00	—		
3287	638 603,26	1 438 990,06		25,00			
3288	638 593,60	1 439 013,97		25,00			
3289	638 584,63	1 439 021,32		25,00			
3290	638 536,27	1 439 051,31		25,00			
3291	638 518,81	1 439 056,01		25,00			
3292	638 491,34	1 439 021,07		25,00			
3293	638 556,94	1 438 949,93		25,00			
3294	638 563,82	1 438 954,55		25,00			
3295	638 570,48	1 438 933,45		25,00			
3296	638 557,71	1 438 893,83		25,00			
3297	638 531,97	1 438 909,06		25,00			
3298	638 524,42	1 438 899,27		25,00			
3299	638 518,41	1 438 888,00		25,00			
3300	638 520,10	1 438 886,69		25,00			
3301	638 560,03	1 438 865,56		25,00			
3302	638 573,25	1 438 879,58		25,00			
3284	638 580,23	1 438 886,70		25,00			
<b>9 900,59</b>							
3303	652 263,05	1 446 978,87		Картометрический метод		25,00	—
3304	652 272,24	1 447 016,00	25,00				
3305	652 222,35	1 447 041,27	25,00				
3306	652 242,45	1 447 174,57	25,00				
3307	652 236,08	1 447 176,17	25,00				
3308	652 216,53	1 447 044,60	25,00				
3309	652 175,13	1 447 066,27	25,00				
3310	652 178,85	1 447 073,81	25,00				
3311	652 156,77	1 447 084,14	25,00				
3312	652 152,97	1 447 076,83	25,00				
3313	652 152,91	1 447 076,85	25,00				
3314	652 152,79	1 447 076,62	25,00				
3315	652 137,70	1 447 083,66	25,00				
3316	652 127,28	1 447 078,29	25,00				
3317	652 124,30	1 447 072,08	25,00				
3318	652 119,22	1 447 061,66	25,00				
3319	652 119,15	1 447 061,69	25,00				
3320	652 119,04	1 447 061,45	25,00				
3321	652 115,44	1 447 063,08	25,00				
3322	652 113,17	1 447 058,36	25,00				
3323	652 113,09	1 447 058,34	25,00				
3324	652 113,04	1 447 058,15	25,00				
3325	652 097,14	1 447 055,43	25,00				
3326	652 090,57	1 447 041,80	25,00				
3327	652 093,58	1 447 038,46	25,00				
3328	652 135,24	1 447 016,01	25,00				
3329	652 148,74	1 447 009,88	25,00				
3330	652 162,30	1 447 003,75	25,00				
3331	652 180,64	1 446 995,46	25,00				
3332	652 204,45	1 447 003,23	25,00				
3303	652 263,05	1 446 978,87	25,00				
<b>9 086,43</b>							
296	646 204,45	1 443 196,97	Картометрический метод	25,00	—		
295	646 204,15	1 443 190,70		25,00			
294	646 196,90	1 443 184,74		25,00			
293	646 194,24	1 443 139,87		25,00			

**Раздел 2**

<b>Сведения о местоположении границ объекта</b>					
<b>1</b>	<b>2</b>	<b>3</b>	<b>4</b>	<b>5</b>	<b>6</b>
292	646 186,83	1 443 140,60	Картометрический метод	25,00	—
3338	646 185,99	1 443 128,68		25,00	
291	646 184,84	1 443 098,83		25,00	
290	646 225,00	1 443 095,48		25,00	
289	646 265,20	1 443 092,13		25,00	
3342	646 279,09	1 443 091,36		25,00	
3343	646 279,63	1 443 095,98		25,00	
298	646 285,89	1 443 191,59		25,00	
297	646 273,62	1 443 192,73		25,00	
3346	646 256,60	1 443 194,26		25,00	
3347	646 222,67	1 443 195,94		25,00	
296	646 204,45	1 443 196,97		25,00	
7 946,73					
3348	651 873,84	1 446 637,61	Картометрический метод	25,00	—
3349	651 885,83	1 446 630,43		25,00	
3350	651 937,43	1 446 621,15		25,00	
3351	652 004,14	1 446 688,95		25,00	
3352	651 936,04	1 446 739,98		25,00	
3353	651 920,21	1 446 715,01		25,00	
3354	651 915,53	1 446 707,12		25,00	
3355	651 909,42	1 446 697,24		25,00	
3356	651 908,95	1 446 696,44		25,00	
3357	651 891,60	1 446 667,41		25,00	
3358	651 875,51	1 446 640,51		25,00	
3348	651 873,84	1 446 637,61		25,00	
7 629,20					
3359	641 576,49	1 441 317,08	Картометрический метод	25,00	—
3360	641 575,99	1 441 313,52		25,00	
1794	641 532,33	1 441 276,99		25,00	
1793	641 523,80	1 441 269,85		25,00	
1792	641 542,99	1 441 244,22		25,00	
3364	641 575,21	1 441 199,78		25,00	
3365	641 580,07	1 441 196,71		25,00	
3366	641 601,25	1 441 214,75		25,00	
3367	641 615,72	1 441 238,56		25,00	
3368	641 620,53	1 441 242,36		25,00	
3369	641 630,73	1 441 278,13		25,00	
3370	641 625,18	1 441 291,44		25,00	
3371	641 628,18	1 441 292,27		25,00	
3372	641 613,68	1 441 307,52		25,00	
3373	641 610,02	1 441 312,63		25,00	
3359	641 576,49	1 441 317,08		25,00	
7 465,01					
4619	641 136,51	1 443 241,61	Картометрический метод	25,00	—
4618	641 145,60	1 443 245,57		25,00	
4617	641 179,38	1 443 262,39		25,00	
4616	641 213,14	1 443 279,20		25,00	
4615	641 216,56	1 443 278,97		25,00	
4614	641 217,22	1 443 280,33		25,00	
4613	641 237,05	1 443 289,99		25,00	
4612	641 244,72	1 443 295,56		25,00	
4611	641 254,58	1 443 303,40		25,00	
4610	641 257,27	1 443 309,00		25,00	
4609	641 256,31	1 443 311,77		25,00	
4608	641 254,87	1 443 314,27		25,00	



**Раздел 2**

**Сведения о местоположении границ объекта**

<b>1</b>	<b>2</b>	<b>3</b>	<b>4</b>	<b>5</b>	<b>6</b>		
4607	641 299,91	1 443 336,10	Картометрический метод	25,00	—		
4606	641 305,81	1 443 323,98		25,00			
4605	641 309,09	1 443 325,87		25,00			
4604	641 328,20	1 443 334,74		25,00			
4603	641 323,89	1 443 343,72		25,00			
4602	641 327,14	1 443 345,31		25,00			
4601	641 334,39	1 443 355,80		25,00			
4600	641 344,70	1 443 360,84		25,00			
4599	641 335,65	1 443 371,11		25,00			
3395	641 315,55	1 443 361,30		25,00			
3396	641 304,54	1 443 357,94		25,00			
3397	641 271,64	1 443 347,94		25,00			
3398	641 267,07	1 443 346,12		25,00			
3399	641 246,00	1 443 339,61		25,00			
3400	641 245,30	1 443 334,29		25,00			
3401	641 240,99	1 443 332,51		25,00			
3402	641 227,17	1 443 326,37		25,00			
3403	641 219,44	1 443 322,51		25,00			
3404	641 193,60	1 443 309,68		25,00			
3405	641 174,58	1 443 303,52		25,00			
3406	641 138,38	1 443 284,99		25,00			
3407	641 136,15	1 443 285,99		25,00			
3408	641 127,78	1 443 281,58		25,00			
3409	641 127,28	1 443 279,91		25,00			
2221	641 120,27	1 443 276,89		25,00			
4619	641 136,51	1 443 241,61	25,00				
<b>7 055,50</b>							
3411	642 007,82	1 443 572,38	Картометрический метод	25,00	—		
3412	642 022,96	1 443 606,79		25,00			
3413	642 034,69	1 443 633,92		25,00			
3914	642 024,75	1 443 641,09		25,00			
3913	642 019,47	1 443 647,56		25,00			
3912	642 012,70	1 443 654,08		25,00			
3911	642 010,71	1 443 663,32		25,00			
3910	642 007,74	1 443 668,16		25,00			
3909	642 002,86	1 443 674,36		25,00			
3420	641 998,41	1 443 678,34		25,00			
3908	641 983,29	1 443 691,46		25,00			
3907	641 926,18	1 443 626,63		25,00			
3906	641 953,45	1 443 599,60		25,00			
3424	642 006,15	1 443 568,57		25,00			
3411	642 007,82	1 443 572,38		25,00			
<b>6 995,83</b>							
2443	638 636,78	1 443 617,05		Картометрический метод		25,00	—
2444	638 579,89	1 443 591,03	25,00				
2445	638 560,52	1 443 580,73	25,00				
2446	638 543,28	1 443 569,04	25,00				
2447	638 507,72	1 443 552,68	25,00				
2448	638 495,46	1 443 543,41	25,00				
2449	638 494,69	1 443 537,75	25,00				
2450	638 499,15	1 443 519,67	25,00				
2451	638 492,32	1 443 500,80	25,00				
2452	638 498,38	1 443 500,28	25,00				
2453	638 505,91	1 443 499,65	25,00				
2454	638 514,79	1 443 511,99	25,00				

**Раздел 2**

<b>Сведения о местоположении границ объекта</b>					
<b>1</b>	<b>2</b>	<b>3</b>	<b>4</b>	<b>5</b>	<b>6</b>
2455	638 549,40	1 443 537,34	Картометрический метод	25,00	—
2456	638 568,98	1 443 544,36		25,00	
2457	638 583,80	1 443 547,83		25,00	
2458	638 609,42	1 443 551,91		25,00	
2459	638 623,44	1 443 558,19		25,00	
2460	638 645,41	1 443 566,36		25,00	
2461	638 650,85	1 443 571,92		25,00	
2462	638 655,25	1 443 586,38		25,00	
2463	638 651,62	1 443 600,79		25,00	
2464	638 646,46	1 443 601,81		25,00	
2465	638 640,72	1 443 612,46		25,00	
2443	638 636,78	1 443 617,05		25,00	
<b>6 487,40</b>					
3783	642 085,38	1 443 203,79	Картометрический метод	25,00	—
3782	642 099,12	1 443 210,35		25,00	
3781	642 100,62	1 443 211,39		25,00	
3780	642 107,32	1 443 219,67		25,00	
3779	642 108,99	1 443 221,98		25,00	
3778	642 112,00	1 443 226,47		25,00	
3777	642 122,07	1 443 241,54		25,00	
3776	642 126,86	1 443 238,72		25,00	
3775	642 135,32	1 443 251,25		25,00	
3774	642 142,82	1 443 267,33		25,00	
3773	642 145,12	1 443 276,32		25,00	
3772	642 139,43	1 443 278,43		25,00	
3771	642 147,79	1 443 294,94		25,00	
3770	642 124,35	1 443 311,97		25,00	
3462	642 117,59	1 443 302,48		25,00	
3463	642 104,03	1 443 311,68		25,00	
3464	642 100,07	1 443 306,21		25,00	
3465	642 095,88	1 443 299,85		25,00	
3466	642 056,03	1 443 246,85		25,00	
3467	642 042,08	1 443 228,04		25,00	
2071	642 037,78	1 443 222,83		25,00	
2070	642 031,07	1 443 214,03		25,00	
2069	642 034,49	1 443 212,37		25,00	
2068	642 038,44	1 443 211,21		25,00	
2067	642 043,65	1 443 209,94		25,00	
2066	642 059,85	1 443 209,62		25,00	
2065	642 073,16	1 443 210,09		25,00	
3783	642 085,38	1 443 203,79		25,00	
<b>6 300,80</b>					
1010	644 066,14	1 442 684,78	Картометрический метод	25,00	—
1011	644 053,77	1 442 669,09		25,00	
1012	644 029,87	1 442 667,29		25,00	
3478	643 992,80	1 442 627,87		25,00	
989	643 988,05	1 442 621,96		25,00	
3480	644 032,65	1 442 579,76		25,00	
991	644 038,52	1 442 586,83		25,00	
992	644 039,60	1 442 588,14		25,00	
3483	644 042,80	1 442 585,52		25,00	
3484	644 043,46	1 442 586,24		25,00	
995	644 054,86	1 442 597,91		25,00	
3486	644 066,61	1 442 602,95		25,00	
997	644 073,09	1 442 610,67		25,00	

**Раздел 2**

<b>Сведения о местоположении границ объекта</b>					
<b>1</b>	<b>2</b>	<b>3</b>	<b>4</b>	<b>5</b>	<b>6</b>
3488	644 068,76	1 442 614,54	Картометрический метод	25,00	—
999	644 074,50	1 442 620,94		25,00	
1000	644 081,12	1 442 628,90		25,00	
1001	644 083,81	1 442 632,34		25,00	
3492	644 082,59	1 442 633,65		25,00	
3493	644 092,08	1 442 644,32		25,00	
3494	644 098,78	1 442 638,37		25,00	
1005	644 105,26	1 442 647,37		25,00	
1006	644 107,01	1 442 649,19		25,00	
1007	644 104,29	1 442 661,98		25,00	
1008	644 081,21	1 442 674,55		25,00	
1009	644 075,20	1 442 679,65	25,00		
1010	644 066,14	1 442 684,78	25,00		
5 430,92					
62	648 200,90	1 442 319,24	Картометрический метод	25,00	—
3501	648 180,36	1 442 302,77		25,00	
3502	648 177,79	1 442 303,86		25,00	
3503	648 162,32	1 442 291,21		25,00	
3504	648 155,52	1 442 297,80		25,00	
3505	648 135,95	1 442 282,93		25,00	
3506	648 164,94	1 442 246,95		25,00	
3507	648 183,26	1 442 222,36		25,00	
3508	648 185,77	1 442 220,96		25,00	
3509	648 190,66	1 442 218,22		25,00	
3510	648 193,98	1 442 214,49		25,00	
3511	648 204,04	1 442 222,80		25,00	
3512	648 200,89	1 442 226,58		25,00	
3513	648 216,07	1 442 238,85		25,00	
3514	648 215,33	1 442 239,79		25,00	
3515	648 218,53	1 442 242,50		25,00	
3516	648 222,67	1 442 245,98		25,00	
3517	648 219,00	1 442 250,66		25,00	
3518	648 239,46	1 442 267,38		25,00	
3519	648 238,74	1 442 268,40		25,00	
63	648 203,94	1 442 315,72	25,00		
62	648 200,90	1 442 319,24	25,00		
4 880,47					
2358	641 218,58	1 441 669,88	Картометрический метод	25,00	—
2359	641 214,46	1 441 666,68		25,00	
2360	641 213,40	1 441 668,14		25,00	
2361	641 211,34	1 441 666,70		25,00	
2362	641 212,53	1 441 665,15		25,00	
2363	641 208,44	1 441 662,61		25,00	
2364	641 202,46	1 441 657,99		25,00	
2365	641 177,82	1 441 639,05		25,00	
2366	641 172,95	1 441 635,29		25,00	
2367	641 157,74	1 441 623,29		25,00	
2368	641 189,62	1 441 583,50		25,00	
2369	641 197,41	1 441 573,48		25,00	
2370	641 256,62	1 441 617,46		25,00	
2371	641 249,58	1 441 628,98		25,00	
2358	641 218,58	1 441 669,88		25,00	
4 721,18					
3889	641 784,63	1 443 454,55	Картометрический метод	25,00	—
3888	641 769,52	1 443 440,57		25,00	

**Раздел 2**

<b>Сведения о местоположении границ объекта</b>					
<b>1</b>	<b>2</b>	<b>3</b>	<b>4</b>	<b>5</b>	<b>6</b>
3887	641 761,12	1 443 445,71	Картометрический метод	25,00	—
3886	641 756,63	1 443 447,91		25,00	
3885	641 754,20	1 443 442,70		25,00	
3884	641 750,26	1 443 437,99		25,00	
3883	641 745,28	1 443 443,17		25,00	
3882	641 728,47	1 443 419,41		25,00	
3881	641 722,85	1 443 412,37		25,00	
3880	641 726,45	1 443 409,72		25,00	
3545	641 703,73	1 443 378,45		25,00	
3878	641 712,46	1 443 372,10		25,00	
3547	641 697,37	1 443 351,34		25,00	
3548	641 688,89	1 443 339,69		25,00	
3549	641 686,24	1 443 336,08		25,00	
3875	641 678,85	1 443 325,65		25,00	
3551	641 693,69	1 443 312,63		25,00	
3552	641 701,99	1 443 320,81		25,00	
3553	641 703,07	1 443 322,33		25,00	
3554	641 703,31	1 443 322,62		25,00	
3555	641 703,69	1 443 322,32		25,00	
3891	641 771,03	1 443 410,01		25,00	
3890	641 790,33	1 443 450,62	25,00		
3889	641 784,63	1 443 454,55	25,00		
<b>4 388,89</b>					
5593	651 496,43	1 446 707,41	Картометрический метод	25,00	—
5592	651 499,70	1 446 712,16		25,00	
5591	651 507,06	1 446 709,43		25,00	
3561	651 510,16	1 446 717,80		25,00	
3562	651 511,16	1 446 717,88		25,00	
3563	651 517,17	1 446 730,49		25,00	
3564	651 531,22	1 446 724,57		25,00	
3565	651 550,38	1 446 772,87		25,00	
3566	651 520,97	1 446 785,34		25,00	
3567	651 523,06	1 446 791,01		25,00	
3568	651 499,80	1 446 800,86		25,00	
3569	651 495,77	1 446 798,74		25,00	
3570	651 470,05	1 446 727,43		25,00	
3571	651 483,65	1 446 710,50		25,00	
5593	651 496,43	1 446 707,41		25,00	
<b>3 986,30</b>					
606	634 796,47	1 443 408,52	Картометрический метод	25,00	—
605	634 785,42	1 443 372,01		25,00	
604	634 794,65	1 443 345,12		25,00	
3575	634 840,50	1 443 324,42		25,00	
3576	634 853,78	1 443 398,81		25,00	
607	634 805,85	1 443 406,96		25,00	
606	634 796,47	1 443 408,52		25,00	
<b>2 845,01</b>					
1287	650 088,67	1 442 207,85	Картометрический метод	25,00	—
1286	650 084,43	1 442 161,70		25,00	
1285	650 086,10	1 442 161,63		25,00	
1284	650 085,88	1 442 157,47		25,00	
1283	650 081,50	1 442 130,60		25,00	
3583	650 101,92	1 442 136,22		25,00	
3584	650 122,10	1 442 140,79		25,00	
3585	650 129,41	1 442 207,33		25,00	

**Раздел 2**

**Сведения о местоположении границ объекта**

<b>1</b>	<b>2</b>	<b>3</b>	<b>4</b>	<b>5</b>	<b>6</b>
1287	650 088,67	1 442 207,85	Картометрический метод	25,00	—
2 835,59					
3586	648 360,46	1 441 696,76	Картометрический метод	25,00	—
3587	648 356,76	1 441 645,53		25,00	
3588	648 414,05	1 441 637,95		25,00	
3589	648 418,39	1 441 640,00		25,00	
3590	648 426,74	1 441 657,80		25,00	
3591	648 412,12	1 441 659,56		25,00	
3592	648 408,43	1 441 669,06		25,00	
3593	648 404,57	1 441 669,96		25,00	
3594	648 406,26	1 441 691,63		25,00	
3586	648 360,46	1 441 696,76		25,00	
2 589,87					
4683	652 378,15	1 447 212,66	Картометрический метод	25,00	—
4682	652 396,42	1 447 242,96		25,00	
3597	652 381,97	1 447 251,31		25,00	
3598	652 330,69	1 447 282,03		25,00	
3599	652 314,93	1 447 252,24		25,00	
3600	652 365,26	1 447 221,00		25,00	
4683	652 378,15	1 447 212,66		25,00	
2 258,19					
3601	641 271,63	1 443 735,64	Картометрический метод	25,00	—
3602	641 301,45	1 443 697,04		25,00	
3603	641 319,56	1 443 710,42		25,00	
3604	641 338,98	1 443 685,04		25,00	
3605	641 354,89	1 443 697,05		25,00	
3606	641 342,16	1 443 718,62		25,00	
3607	641 326,72	1 443 734,02		25,00	
3608	641 324,20	1 443 735,76		25,00	
3609	641 303,21	1 443 742,21		25,00	
3610	641 300,08	1 443 742,13		25,00	
3611	641 286,31	1 443 737,29		25,00	
3601	641 271,63	1 443 735,64		25,00	
969,20					
994	647 960,85	1 443 630,99	Картометрический метод	25,00	—
998	648 028,91	1 443 627,93		25,00	
997	648 029,56	1 443 639,81		25,00	
996	648 005,76	1 443 643,35		25,00	
995	647 960,91	1 443 646,03		25,00	
994	647 960,85	1 443 630,99		25,00	
99,16					
3617	645 490,36	1 443 858,76	Картометрический метод	25,00	—
3618	645 487,46	1 443 849,25		25,00	
3619	645 497,00	1 443 846,33		25,00	
3620	645 499,90	1 443 855,83		25,00	
3617	645 490,36	1 443 858,76		25,00	
21,87					
3621	642 238,57	1 443 403,45	Картометрический метод	25,00	—
3622	642 233,99	1 443 400,97		25,00	
3623	642 235,99	1 443 397,28		25,00	
3624	642 240,57	1 443 399,75		25,00	
3621	642 238,57	1 443 403,45		25,00	
<b>3. Сведения о характерных точках части (частей) границы объекта</b>					
<b>1</b>	<b>2</b>	<b>3</b>	<b>4</b>	<b>5</b>	<b>6</b>
—	—	—	—	—	—



Прохождение границы		Описание прохождения границы
от точки	до точки	
<b>1</b>	<b>2</b>	<b>3</b>
—	—	—

# Правила землепользования и застройки муниципального образования город Мурманск

## Карта градостроительного зонирования

### Условные обозначения

- граница муниципального образования город Мурманск
- граница населенного пункта город Мурманск
- граница земельных участков
- границы зон с особыми условиями использования территорий
- территории объектов культурного наследия

### Территориальные зоны

#### Жилые зоны

- Ж-1 Зона застройки многоквартирными многоквартирными домами
- Ж-2 Зона застройки многоквартирными жилыми домами блокированной застройки и многоквартирными домами
- Ж-3 Зона застройки индивидуальными жилыми домами и многоквартирными жилыми домами блокированной застройки
- Ж-4 Зона индивидуальной жилой застройки

#### Общественно-деловые зоны

- Ц-1 Зона делового, общественного и коммерческого назначения
- Ц-2 Общественно-деловая зона исторического центра города
- Ц-3 Зона объектов здравоохранения
- Ц-4 Зона объектов среднего и высшего профессионального образования
- Ц-5 Зона объектов социального обеспечения и защиты
- Ц-6 Зона объектов регулярного назначения
- Ц-7 Зона обслуживания объектов, необходимых для осуществления производственной и предпринимательской деятельности
- Ц-8 Зона объектов различной и другой подготовки
- Ц-9 Зона объектов физкультуры и спорта

#### Производственные зоны, зоны инженерной и транспортной инфраструктуры

- П-1 Зона размещения производственных объектов II класса опасности
- П-2 Зона размещения производственных объектов III класса опасности
- П-3 Зона размещения производственных объектов IV-V класса опасности
- ПТ Производственно-транспортная зона
- И-1 Зона размещения объектов инженерной инфраструктуры
- Т-1 Зона размещения объектов транспортной инфраструктуры

#### Зоны сельскохозяйственного использования

- СХ-1 Зона размещения объектов сельскохозяйственного назначения и предельно допустимая для ведения сельского хозяйства

#### Рекреационные зоны

- Р-1 Зелёные насаждения общего пользования (парки, скверы, бульвары)
- Р-2 Спортивно-рекреационная зона
- Р-3 Городские леса
- Р-4 Озеро Семёновское

#### Зоны специального назначения

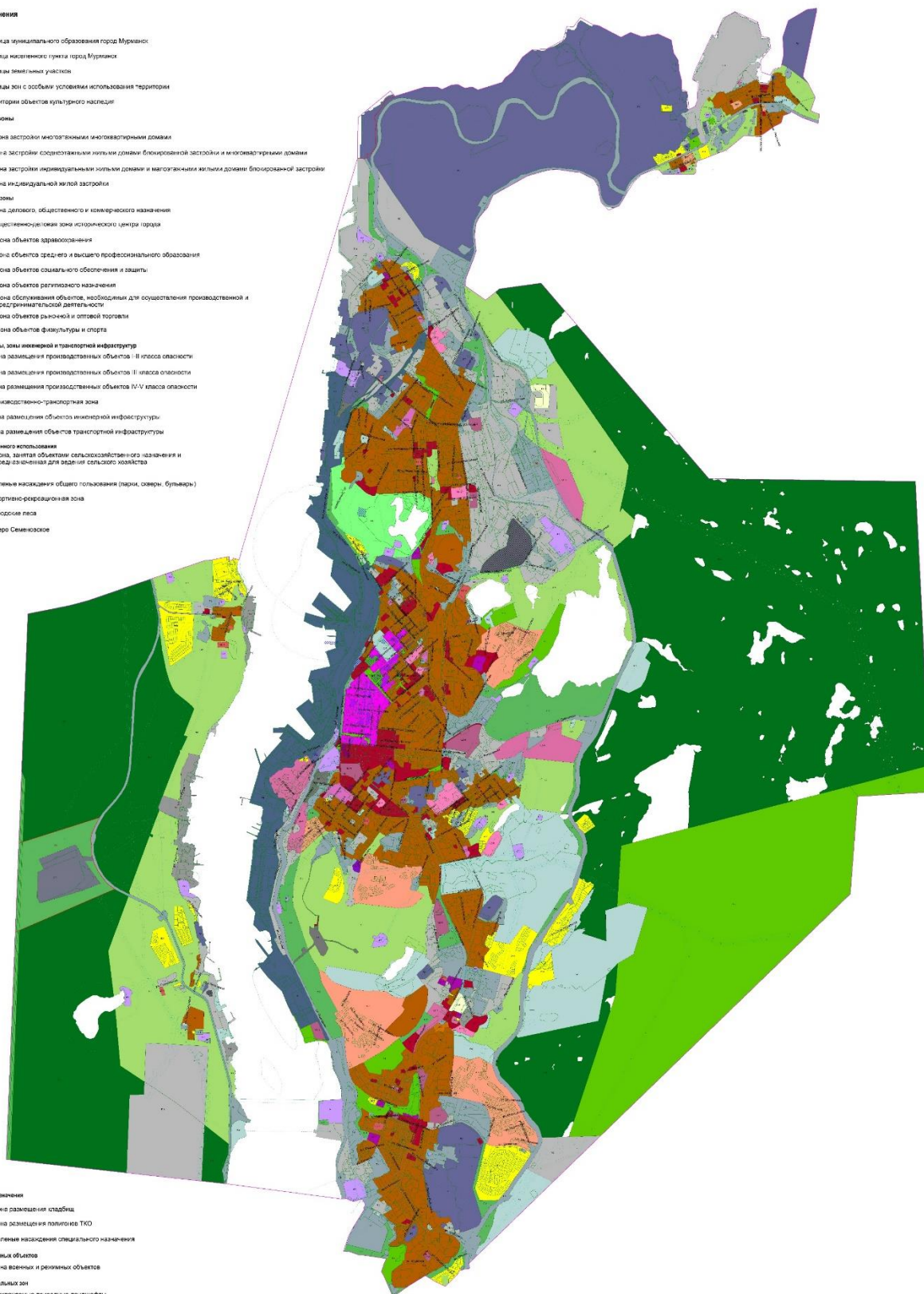
- С-1 Зона размещения кладбищ
- С-2 Зона размещения полигонов ТКО
- С-3 Зелёные насаждения специального назначения

#### Зоны военных и резервных объектов

- РВ Зона военных и резервных объектов

#### Иные виды территориальных зон

- Л-1 Сохраняемые плодородные ландшафты





**ОПИСАНИЕ МЕСТОПОЛОЖЕНИЯ ГРАНИЦ**  
**Зона размещения объектов инженерной инфраструктуры (И-1)**

(наименование объекта, местоположение границ которого описано (далее - объект))

**Раздел 1**

<b>Сведения об объекте</b>		
<b>№ п/п</b>	<b>Характеристики объекта</b>	<b>Описание характеристик</b>
<b>1</b>	<b>2</b>	<b>3</b>
1	Местоположение объекта	Мурманская область, город Мурманск
2	Площадь объекта ± величина погрешности определения площади ( $P \pm \Delta P$ )	1 061 293 м <sup>2</sup> ±
3	Иные характеристики объекта	Вид объекта реестра границ: Территориальная зона

**Раздел 2**

**Сведения о местоположении границ объекта**

**1. Система координат** МСК-51

**2. Сведения о характерных точках границ объекта**

Обозначение характерных точек границ	Координаты, м		Метод определения координат характерной точки	Средняя квадратическая погрешность положения характерной точки (Mt), м	Описание обозначения точки на местности (при наличии)
	X	Y			
1	2	3	4	5	6
И-1(1)					
95	645 984,14	1 444 469,67		25,00	
94	645 998,84	1 444 491,88		25,00	
93	646 021,96	1 444 522,80		25,00	
92	646 026,18	1 444 527,61		25,00	
91	646 030,16	1 444 532,65		25,00	
90	646 055,75	1 444 558,33		25,00	
89	646 058,27	1 444 560,87		25,00	
88	646 046,17	1 444 575,74		25,00	
87	646 037,14	1 444 586,78		25,00	
10	645 931,34	1 444 676,13		25,00	
86	645 930,36	1 444 676,92		25,00	
84	645 942,72	1 444 691,58		25,00	
82	645 917,60	1 444 720,25		25,00	
81	645 891,09	1 444 762,94		25,00	
80	645 889,11	1 444 768,30		25,00	
79	645 839,14	1 444 849,34		25,00	
78	645 818,40	1 444 869,31		25,00	
77	645 794,34	1 444 891,27		25,00	
76	645 786,89	1 444 885,45		25,00	
75	645 747,40	1 444 928,12		25,00	
74	645 725,17	1 444 941,57		25,00	
22	645 709,41	1 444 921,98		25,00	
23	645 706,33	1 444 924,19		25,00	
71	645 640,37	1 444 970,41		25,00	
70	645 634,82	1 444 970,42		25,00	
69	645 602,10	1 444 992,70		25,00	
68	645 567,46	1 445 018,44		25,00	
67	645 563,67	1 445 026,13		25,00	
66	645 558,72	1 445 030,17		25,00	
30	645 546,23	1 445 038,72		25,00	
64	645 515,05	1 445 062,82		25,00	
127	645 482,61	1 445 024,96		25,00	
126	645 454,06	1 444 985,83		25,00	
125	645 477,57	1 444 968,67		25,00	
35	645 484,99	1 444 930,35		25,00	
123	645 484,95	1 444 928,45		25,00	
122	645 483,75	1 444 896,84		25,00	
121	645 436,98	1 444 841,69		25,00	
120	645 440,80	1 444 838,45		25,00	
119	645 416,91	1 444 810,58		25,00	
118	645 413,61	1 444 804,19		25,00	
42	645 444,28	1 444 781,79		25,00	
117	645 481,04	1 444 754,78		25,00	
116	645 482,30	1 444 755,40		25,00	
115	645 522,16	1 444 717,54		25,00	
46	645 573,58	1 444 669,29		25,00	

**Раздел 2**

**Сведения о местоположении границ объекта**

<b>1</b>	<b>2</b>	<b>3</b>	<b>4</b>	<b>5</b>	<b>6</b>
113	645 597,99	1 444 645,88		25,00	
112	645 596,65	1 444 644,47		25,00	
49	645 598,90	1 444 642,39		25,00	
110	645 599,86	1 444 643,45		25,00	
109	645 621,04	1 444 623,06		25,00	
108	645 632,91	1 444 635,49		25,00	
107	645 639,73	1 444 641,11		25,00	
106	645 682,52	1 444 683,15		25,00	
105	645 696,52	1 444 699,19		25,00	
104	645 770,35	1 444 627,41	—	25,00	—
103	645 807,61	1 444 591,82		25,00	
102	645 780,37	1 444 565,24		25,00	
101	645 786,55	1 444 563,31		25,00	
100	645 815,78	1 444 532,61		25,00	
99	645 855,01	1 444 576,48		25,00	
62	645 958,60	1 444 490,54		25,00	
96	645 979,58	1 444 472,85		25,00	
64	645 980,97	1 444 471,89		25,00	
95	645 984,14	1 444 469,67		25,00	
<b>И-1(2)</b>					
1218	636 725,82	1 441 166,32		25,00	
1217	636 811,67	1 441 169,04		25,00	
1216	636 820,12	1 441 188,81		25,00	
1215	636 822,00	1 441 229,82		25,00	
1214	636 836,75	1 441 229,48		25,00	
70	636 842,29	1 441 257,05		25,00	
71	636 849,04	1 441 338,60		25,00	
72	636 855,72	1 441 447,05		25,00	
73	636 859,35	1 441 491,53		25,00	
1897	636 863,05	1 441 503,84		25,00	
1896	636 872,37	1 441 514,21		25,00	
1895	636 886,54	1 441 518,65		25,00	
1894	636 939,51	1 441 521,68		25,00	
1893	637 000,37	1 441 520,40		25,00	
1892	637 040,27	1 441 513,34		25,00	
1891	637 060,78	1 441 507,32		25,00	
1890	637 139,43	1 441 481,59		25,00	
1889	637 191,96	1 441 463,48	—	25,00	—
1888	637 231,60	1 441 445,26		25,00	
1887	637 270,45	1 441 418,34		25,00	
1886	637 284,33	1 441 414,65		25,00	
1885	637 292,39	1 441 409,36		25,00	
1884	637 304,61	1 441 400,76		25,00	
1883	637 323,27	1 441 394,06		25,00	
1882	637 349,17	1 441 392,34		25,00	
1881	637 356,66	1 441 392,90		25,00	
1880	637 438,60	1 441 381,02		25,00	
1879	637 456,95	1 441 374,28		25,00	
1878	637 502,19	1 441 366,36		25,00	
1877	637 566,07	1 441 351,11		25,00	
1876	637 587,13	1 441 349,67		25,00	
1875	637 619,97	1 441 367,01		25,00	
1874	637 613,48	1 441 373,63		25,00	
1873	637 585,46	1 441 358,09		25,00	
1872	637 557,83	1 441 360,28		25,00	

**Раздел 2**

**Сведения о местоположении границ объекта**

<b>1</b>	<b>2</b>	<b>3</b>	<b>4</b>	<b>5</b>	<b>6</b>
1871	637 504,41	1 441 372,63		25,00	
1870	637 464,75	1 441 380,13		25,00	
1869	637 458,95	1 441 384,03		25,00	
1868	637 439,62	1 441 391,21		25,00	
1867	637 351,08	1 441 401,46		25,00	
1866	637 324,45	1 441 402,58		25,00	
1865	637 308,40	1 441 408,58		25,00	
1864	637 287,31	1 441 421,81		25,00	
1863	637 273,89	1 441 426,29		25,00	
1862	637 237,09	1 441 451,28		25,00	
1861	637 192,09	1 441 472,70		25,00	
1860	637 087,41	1 441 507,90		25,00	
1859	637 039,74	1 441 521,82		25,00	
1858	637 013,23	1 441 527,43		25,00	
1857	636 966,78	1 441 529,77		25,00	
1856	636 914,57	1 441 529,20		25,00	
1855	636 847,57	1 441 528,12		25,00	
1854	636 848,43	1 441 547,81		25,00	
1853	636 848,47	1 441 550,74		25,00	
1852	636 817,19	1 441 549,46		25,00	
1851	636 686,41	1 441 534,64	—	25,00	—
1850	636 654,53	1 441 534,33		25,00	
1849	636 599,89	1 441 533,93		25,00	
1848	636 574,21	1 441 533,73		25,00	
1847	636 550,34	1 441 536,20		25,00	
1846	636 502,56	1 441 536,06		25,00	
1845	636 486,03	1 441 538,15		25,00	
1065	636 485,46	1 441 422,63		25,00	
1064	636 505,02	1 441 421,53		25,00	
1063	636 504,78	1 441 398,89		25,00	
1062	636 485,22	1 441 402,53		25,00	
1226	636 484,34	1 441 320,96		25,00	
1225	636 505,04	1 441 321,66		25,00	
1224	636 507,86	1 441 318,62		25,00	
1223	636 511,61	1 441 292,41		25,00	
1222	636 526,54	1 441 291,95		25,00	
1221	636 534,07	1 441 308,21		25,00	
1220	636 540,83	1 441 308,70		25,00	
1219	636 522,41	1 441 171,72		25,00	
1218	636 725,82	1 441 166,32		25,00	
<b>И-1(3)</b>					
1807	635 549,64	1 441 564,37		25,00	
1806	635 558,74	1 441 586,47		25,00	
1805	635 559,50	1 441 588,97		25,00	
1804	635 584,22	1 441 594,72		25,00	
1803	635 584,56	1 441 595,67		25,00	
1802	635 596,06	1 441 598,86		25,00	
1200	635 596,08	1 441 601,57		25,00	
146	635 595,53	1 441 606,00	—	25,00	—
1199	635 595,07	1 441 610,99		25,00	
1198	635 596,53	1 441 618,41		25,00	
1197	635 597,01	1 441 643,31		25,00	
1196	635 600,31	1 441 673,79		25,00	
151	635 596,98	1 441 674,67		25,00	
1194	635 598,53	1 441 680,42		25,00	

**Раздел 2**

**Сведения о местоположении границ объекта**

1	2	3	4	5	6
1193	635 598,86	1 441 702,14		25,00	
1192	635 601,13	1 441 702,56		25,00	
1191	635 603,25	1 441 711,63		25,00	
1190	635 599,50	1 441 725,48		25,00	
1189	635 602,29	1 441 734,92		25,00	
1188	635 612,54	1 441 740,85		25,00	
1187	635 625,64	1 441 776,27		25,00	
1186	635 629,54	1 441 790,13		25,00	
1184	635 580,31	1 441 839,57		25,00	
1183	635 543,98	1 441 866,79		25,00	
2793	635 502,16	1 441 893,16		25,00	
2792	635 462,59	1 441 906,73		25,00	
2791	635 344,97	1 441 941,21		25,00	
2790	635 334,31	1 441 914,08		25,00	
2789	635 306,33	1 441 831,68		25,00	
2788	635 281,93	1 441 792,47		25,00	
169	635 276,57	1 441 769,25		25,00	
170	635 265,07	1 441 733,21	—	25,00	—
171	635 272,41	1 441 707,10		25,00	
172	635 273,84	1 441 702,10		25,00	
173	635 278,26	1 441 686,55		25,00	
174	635 278,76	1 441 680,30		25,00	
175	635 300,98	1 441 631,64		25,00	
176	635 301,96	1 441 629,52		25,00	
1817	635 308,82	1 441 614,50		25,00	
1816	635 331,70	1 441 615,08		25,00	
1815	635 346,17	1 441 613,06		25,00	
1814	635 356,64	1 441 612,16		25,00	
1813	635 374,64	1 441 610,51		25,00	
1812	635 400,66	1 441 603,66		25,00	
1811	635 446,73	1 441 590,49		25,00	
1810	635 494,09	1 441 574,83		25,00	
1809	635 526,19	1 441 567,24		25,00	
1808	635 544,87	1 441 564,96		25,00	
1807	635 549,64	1 441 564,37		25,00	
<b>И-1(4)</b>					
2098	642 043,70	1 441 058,28		25,00	
2097	642 077,87	1 441 078,37		25,00	
2096	642 097,46	1 441 087,71		25,00	
2095	642 106,25	1 441 091,52		25,00	
2094	642 172,15	1 441 122,69		25,00	
2093	642 180,40	1 441 127,78		25,00	
2092	642 190,77	1 441 133,15		25,00	
2091	642 217,33	1 441 147,71		25,00	
2090	642 220,66	1 441 150,03		25,00	
2089	642 253,01	1 441 170,34	—	25,00	—
2088	642 268,22	1 441 184,79		25,00	
2087	642 275,22	1 441 191,95		25,00	
2086	642 285,07	1 441 202,51		25,00	
2085	642 301,70	1 441 221,25		25,00	
2084	642 327,78	1 441 251,38		25,00	
2083	642 344,53	1 441 271,97		25,00	
2082	642 384,07	1 441 314,75		25,00	
246	642 393,71	1 441 324,03		25,00	
245	642 372,19	1 441 345,75		25,00	

**Раздел 2**

**Сведения о местоположении границ объекта**

<b>1</b>	<b>2</b>	<b>3</b>	<b>4</b>	<b>5</b>	<b>6</b>
820	642 339,36	1 441 384,00		25,00	
819	642 324,25	1 441 395,73		25,00	
818	642 308,31	1 441 404,31		25,00	
141	642 312,24	1 441 411,61		25,00	
210	642 250,11	1 441 408,86		25,00	
140	642 108,35	1 441 402,61		25,00	
139	642 078,23	1 441 403,00		25,00	
138	642 077,22	1 441 385,97		25,00	
137	642 075,46	1 441 355,43		25,00	
136	642 038,78	1 441 358,11		25,00	
135	642 040,96	1 441 387,79		25,00	
134	642 042,14	1 441 403,47		25,00	
4014	642 033,29	1 441 403,56		25,00	
4012	642 032,25	1 441 389,20		25,00	
4011	642 030,09	1 441 384,41		25,00	
4010	642 018,60	1 441 350,62		25,00	
4009	642 013,31	1 441 333,19		25,00	
4008	642 005,73	1 441 307,23		25,00	
4007	641 990,87	1 441 246,21		25,00	
4006	641 992,84	1 441 245,89		25,00	
4005	641 990,73	1 441 226,71		25,00	
4004	641 989,14	1 441 216,36		25,00	
134	641 988,94	1 441 214,15	—	25,00	—
133	641 996,39	1 441 211,87		25,00	
132	641 992,49	1 441 200,30		25,00	
131	641 995,79	1 441 199,19		25,00	
130	641 983,81	1 441 162,19		25,00	
233	641 989,44	1 441 160,45		25,00	
128	641 979,70	1 441 130,18		25,00	
127	641 979,33	1 441 126,38		25,00	
126	641 979,09	1 441 111,51		25,00	
125	641 973,34	1 441 093,75		25,00	
238	641 985,40	1 441 089,82		25,00	
123	641 985,87	1 441 091,23		25,00	
122	641 988,94	1 441 090,22		25,00	
121	641 993,54	1 441 087,25		25,00	
120	641 993,82	1 441 088,48		25,00	
243	641 995,46	1 441 087,98		25,00	
119	642 024,45	1 441 078,02		25,00	
118	642 027,82	1 441 076,16		25,00	
117	642 026,71	1 441 073,12		25,00	
2100	642 037,37	1 441 062,82		25,00	
2099	642 040,64	1 441 059,00		25,00	
2098	642 043,70	1 441 058,28		25,00	
<b>И-1(5)</b>					
869	639 834,04	1 440 379,30		25,00	
868	639 917,11	1 440 382,21		25,00	
867	639 932,84	1 440 384,09		25,00	
866	640 308,03	1 440 458,44		25,00	
865	640 482,56	1 440 510,11		25,00	
864	640 504,12	1 440 510,70	—	25,00	—
863	640 529,22	1 440 520,66		25,00	
862	640 696,78	1 440 486,09		25,00	
861	640 848,07	1 440 464,21		25,00	
860	640 872,60	1 440 464,41		25,00	

## Раздел 2

Сведения о местоположении границ объекта					
1	2	3	4	5	6
859	640 950,96	1 440 473,74		25,00	
858	641 038,17	1 440 510,15		25,00	
857	641 143,37	1 440 583,55		25,00	
856	641 166,14	1 440 645,51		25,00	
263	641 187,76	1 440 654,13		25,00	
264	641 197,61	1 440 658,06		25,00	
265	641 233,14	1 440 673,02		25,00	
854	641 489,71	1 440 781,13		25,00	
267	641 553,80	1 440 808,10		25,00	
853	641 598,79	1 440 827,01		25,00	
269	641 617,22	1 440 834,78		25,00	
270	641 630,86	1 440 840,55		25,00	
852	641 649,98	1 440 848,61		25,00	
272	641 785,51	1 440 905,72		25,00	
273	641 872,13	1 440 940,77		25,00	
274	641 953,04	1 440 968,51		25,00	
275	641 993,37	1 440 982,87		25,00	
276	642 099,00	1 441 025,93		25,00	
277	642 128,47	1 441 039,39		25,00	
283	642 205,11	1 441 073,66		25,00	
279	642 224,10	1 441 082,14		25,00	
282	642 364,99	1 441 150,09		25,00	
281	642 388,03	1 441 167,69		25,00	
280	642 394,94	1 441 160,00		25,00	
711	642 395,73	1 441 160,30		25,00	
710	642 409,83	1 441 173,97		25,00	
285	642 425,91	1 441 192,99		25,00	
286	642 449,98	1 441 221,45	—	25,00	—
708	642 471,14	1 441 244,45		25,00	
288	642 558,99	1 441 299,99		25,00	
289	642 573,38	1 441 306,20		25,00	
290	642 582,06	1 441 308,06		25,00	
291	642 610,75	1 441 307,90		25,00	
702	642 623,71	1 441 309,87		25,00	
701	642 641,99	1 441 316,31		25,00	
700	642 652,12	1 441 320,76		25,00	
699	642 659,52	1 441 325,27		25,00	
296	642 691,85	1 441 349,46		25,00	
297	642 709,57	1 441 353,53		25,00	
768	642 751,64	1 441 357,80		25,00	
767	642 752,16	1 441 364,16		25,00	
300	642 707,83	1 441 359,25		25,00	
301	642 702,57	1 441 359,32		25,00	
302	642 680,51	1 441 357,34		25,00	
303	642 656,00	1 441 355,23		25,00	
304	642 654,04	1 441 378,38		25,00	
305	642 655,65	1 441 380,44		25,00	
306	642 656,27	1 441 380,68		25,00	
307	642 656,37	1 441 386,18		25,00	
308	642 628,27	1 441 384,94		25,00	
309	642 607,47	1 441 384,30		25,00	
310	642 565,54	1 441 379,36		25,00	
311	642 538,03	1 441 374,75		25,00	
312	642 526,17	1 441 369,86		25,00	
313	642 474,78	1 441 345,57		25,00	

**Раздел 2**

**Сведения о местоположении границ объекта**

<b>1</b>	<b>2</b>	<b>3</b>	<b>4</b>	<b>5</b>	<b>6</b>
2077	642 437,37	1 441 319,14		25,00	
2076	642 452,31	1 441 296,11		25,00	
2075	642 490,11	1 441 320,26		25,00	
2074	642 494,37	1 441 313,25		25,00	
2073	642 525,51	1 441 327,77		25,00	
2072	642 541,85	1 441 298,39		25,00	
2071	642 496,35	1 441 271,99		25,00	
2070	642 491,37	1 441 270,15		25,00	
2069	642 485,35	1 441 270,06		25,00	
2068	642 445,18	1 441 245,06		25,00	
2067	642 444,73	1 441 225,46		25,00	
2066	642 433,41	1 441 210,66		25,00	
2065	642 424,76	1 441 218,02		25,00	
327	642 415,68	1 441 204,92		25,00	
2064	642 413,51	1 441 201,53		25,00	
2063	642 372,15	1 441 169,97		25,00	
2062	642 373,49	1 441 168,33		25,00	
2061	642 370,46	1 441 165,68		25,00	
2060	642 358,41	1 441 155,25		25,00	
2059	642 338,33	1 441 144,90		25,00	
2058	642 337,59	1 441 146,72		25,00	
2057	642 333,67	1 441 144,88		25,00	
2056	642 220,14	1 441 091,57		25,00	
2055	642 201,06	1 441 082,93		25,00	
2054	642 125,06	1 441 048,50		25,00	
2053	642 095,14	1 441 034,10		25,00	
2052	642 069,85	1 441 023,59		25,00	
2051	641 985,59	1 440 990,88	—	25,00	—
2050	641 949,91	1 440 978,38		25,00	
2049	641 869,57	1 440 950,53		25,00	
2048	641 827,54	1 440 936,43		25,00	
2047	641 781,94	1 440 916,94		25,00	
2046	641 730,47	1 440 894,47		25,00	
2045	641 470,12	1 440 785,44		25,00	
2044	641 181,58	1 440 669,12		25,00	
2043	641 151,60	1 440 647,02		25,00	
2042	641 148,40	1 440 637,05		25,00	
2041	641 132,43	1 440 587,28		25,00	
2040	641 035,73	1 440 518,72		25,00	
2039	640 949,76	1 440 486,46		25,00	
2038	640 870,88	1 440 475,68		25,00	
2037	640 849,36	1 440 478,34		25,00	
2036	640 698,57	1 440 498,78		25,00	
2035	640 666,96	1 440 502,95		25,00	
2034	640 551,65	1 440 527,72		25,00	
2033	640 529,61	1 440 527,30		25,00	
2032	640 472,48	1 440 510,68		25,00	
2031	640 341,79	1 440 471,90		25,00	
2030	640 340,16	1 440 476,87		25,00	
2029	640 330,43	1 440 473,98		25,00	
2028	640 332,04	1 440 469,00		25,00	
2027	640 306,92	1 440 461,95		25,00	
2026	640 273,11	1 440 455,33		25,00	
2025	640 271,93	1 440 461,43		25,00	
2024	640 262,96	1 440 459,28		25,00	



**Раздел 2**

<b>Сведения о местоположении границ объекта</b>					
<b>1</b>	<b>2</b>	<b>3</b>	<b>4</b>	<b>5</b>	<b>6</b>
2023	640 264,11	1 440 453,19		25,00	
2022	640 172,38	1 440 435,70		25,00	
2021	640 171,40	1 440 441,00		25,00	
2020	640 160,41	1 440 438,78		25,00	
2019	640 161,43	1 440 433,48		25,00	
2018	640 154,95	1 440 432,23		25,00	
2017	640 153,34	1 440 440,60		25,00	
2016	639 931,69	1 440 394,59		25,00	
2015	639 916,92	1 440 393,96		25,00	
2014	639 822,10	1 440 391,04		25,00	
2013	639 699,32	1 440 445,32		25,00	
2012	639 691,76	1 440 441,87		25,00	
2011	639 535,40	1 440 504,51		25,00	
2010	639 468,60	1 440 538,08	—	25,00	—
2009	639 390,81	1 440 539,23		25,00	
2008	639 194,89	1 440 596,79		25,00	
879	639 191,55	1 440 585,54		25,00	
878	639 373,76	1 440 531,56		25,00	
877	639 430,53	1 440 522,85		25,00	
876	639 448,79	1 440 532,26		25,00	
875	639 477,19	1 440 522,85		25,00	
874	639 514,14	1 440 507,01		25,00	
873	639 528,20	1 440 501,01		25,00	
872	639 525,48	1 440 492,92		25,00	
871	639 734,82	1 440 417,40		25,00	
870	639 805,15	1 440 385,02		25,00	
869	639 834,04	1 440 379,30		25,00	
<b>И-1(б)</b>					
556	640 245,47	1 438 889,27		25,00	
34	640 252,89	1 438 889,41		25,00	
33	640 258,80	1 438 977,94		25,00	
32	640 244,83	1 438 980,61		25,00	
31	640 244,88	1 438 982,95		25,00	
30	640 259,65	1 438 995,35		25,00	
29	640 253,84	1 439 028,28		25,00	
28	640 234,91	1 439 064,72		25,00	
27	640 127,75	1 439 099,50		25,00	
404	640 120,55	1 439 080,32		25,00	
405	640 109,07	1 439 073,96		25,00	
406	640 092,41	1 439 074,93		25,00	
407	640 068,93	1 439 074,12		25,00	
408	640 063,17	1 439 075,13	—	25,00	—
409	640 051,33	1 439 083,04		25,00	
410	640 046,79	1 439 126,90		25,00	
411	640 025,88	1 439 169,07		25,00	
571	639 998,03	1 439 200,98		25,00	
570	639 992,24	1 439 200,14		25,00	
569	639 976,24	1 439 138,85		25,00	
568	639 997,70	1 439 053,00		25,00	
567	640 002,63	1 439 026,47		25,00	
566	640 003,73	1 438 989,15		25,00	
565	640 000,64	1 438 982,49		25,00	
564	640 004,61	1 438 978,19		25,00	
563	640 013,30	1 438 968,72		25,00	
562	640 022,52	1 438 960,82		25,00	

**Раздел 2**

**Сведения о местоположении границ объекта**

<b>1</b>	<b>2</b>	<b>3</b>	<b>4</b>	<b>5</b>	<b>6</b>		
561	640 057,96	1 438 940,48	—	25,00	—		
560	640 074,39	1 438 935,17		25,00			
558	640 129,73	1 438 922,54		25,00			
556	640 245,47	1 438 889,27		25,00			
<b>И-1(7)</b>							
415	639 257,51	1 441 952,61	—	25,00	—		
416	639 352,19	1 441 987,98		25,00			
417	639 374,73	1 442 003,01		25,00			
418	639 406,37	1 441 959,09		25,00			
419	639 443,97	1 441 985,98		25,00			
420	639 411,19	1 442 030,27		25,00			
421	639 452,63	1 442 061,27		25,00			
422	639 473,84	1 442 079,87		25,00			
423	639 463,47	1 442 160,19		25,00			
424	639 459,37	1 442 164,37		25,00			
425	639 402,80	1 442 194,97		25,00			
426	639 348,21	1 442 213,44		25,00			
427	639 274,13	1 442 167,18		25,00			
428	639 244,47	1 441 979,54		25,00			
415	639 257,51	1 441 952,61		25,00			
<b>И-1(8)</b>							
439	648 261,28	1 441 238,60		—		25,00	—
440	648 307,66	1 441 258,47				25,00	
441	648 310,00	1 441 256,63				25,00	
442	648 433,84	1 441 283,33				25,00	
443	648 435,43	1 441 285,84	25,00				
444	648 436,73	1 441 288,70	25,00				
445	648 437,27	1 441 291,77	25,00				
723	648 428,16	1 441 320,22	25,00				
722	648 423,64	1 441 334,41	25,00				
721	648 416,30	1 441 349,19	25,00				
449	648 408,97	1 441 363,96	25,00				
450	648 395,41	1 441 389,32	25,00				
720	648 383,14	1 441 411,45	25,00				
719	648 341,38	1 441 402,74	25,00				
718	648 296,16	1 441 474,54	25,00				
454	648 285,80	1 441 471,29	25,00				
455	648 280,20	1 441 469,60	25,00				
456	648 219,36	1 441 452,46	25,00				
457	648 216,61	1 441 453,11	25,00				
458	648 215,51	1 441 452,74	25,00				
459	648 213,23	1 441 450,98	25,00				
460	648 178,71	1 441 439,49	25,00				
461	648 173,46	1 441 430,52	25,00				
462	648 186,07	1 441 348,60	25,00				
463	648 196,06	1 441 313,81	25,00				
464	648 227,99	1 441 279,38	25,00				
439	648 261,28	1 441 238,60	25,00				
<b>И-1(9)</b>							
350	647 676,17	1 443 951,58	—		25,00	—	
349	647 751,15	1 444 011,93			25,00		
348	647 775,16	1 443 996,53			25,00		
347	647 782,33	1 443 993,29			25,00		
346	647 793,81	1 443 989,85		25,00			
345	647 806,50	1 443 987,65		25,00			

**Раздел 2**

**Сведения о местоположении границ объекта**

<b>1</b>	<b>2</b>	<b>3</b>	<b>4</b>	<b>5</b>	<b>6</b>
344	647 820,04	1 443 987,05	—	25,00	—
830	647 831,34	1 444 068,07		25,00	
828	647 767,65	1 444 137,70		25,00	
2231	647 691,79	1 444 220,61		25,00	
2229	647 701,99	1 444 194,09		25,00	
2228	647 707,02	1 444 187,15		25,00	
1	647 570,42	1 444 079,78		25,00	
350	647 676,17	1 443 951,58		25,00	
<b>И-1(10)</b>					
3022	643 176,17	1 443 733,13	—	25,00	—
1133	643 186,76	1 443 747,71		25,00	
1132	643 191,24	1 443 753,47		25,00	
1131	643 193,17	1 443 755,34		25,00	
1130	643 206,37	1 443 765,36		25,00	
1129	643 213,85	1 443 769,55		25,00	
1128	643 252,68	1 443 795,50		25,00	
1127	643 286,85	1 443 820,92		25,00	
486	643 301,57	1 443 834,30		25,00	
487	643 309,71	1 443 842,58		25,00	
91	643 314,85	1 443 848,47		25,00	
90	643 321,91	1 443 858,20		25,00	
89	643 332,66	1 443 875,21		25,00	
88	643 339,13	1 443 887,79		25,00	
87	643 349,28	1 443 913,12		25,00	
86	643 357,31	1 443 940,93		25,00	
85	643 363,44	1 443 966,10		25,00	
84	643 372,36	1 444 010,03		25,00	
83	643 379,57	1 444 047,09		25,00	
82	643 385,19	1 444 063,06		25,00	
81	643 401,13	1 444 087,98		25,00	
80	643 435,30	1 444 137,09		25,00	
79	643 442,00	1 444 145,99		25,00	
78	643 450,71	1 444 160,79		25,00	
77	643 485,34	1 444 207,91		25,00	
76	643 509,66	1 444 243,70		25,00	
75	643 537,59	1 444 281,26		25,00	
74	643 551,79	1 444 275,41		25,00	
73	643 560,02	1 444 291,72		25,00	
72	643 559,42	1 444 298,47		25,00	
71	643 554,18	1 444 298,04		25,00	
70	643 550,15	1 444 301,30		25,00	
69	643 570,11	1 444 330,36		25,00	
68	643 583,91	1 444 342,64		25,00	
67	643 594,93	1 444 353,97		25,00	
66	643 615,97	1 444 366,64		25,00	
65	643 635,78	1 444 379,45		25,00	
64	643 681,02	1 444 322,81		25,00	
63	643 743,51	1 444 356,83		25,00	
62	643 768,73	1 444 371,35		25,00	
61	643 850,98	1 444 427,22		25,00	
519	643 789,68	1 444 506,92		25,00	
95	643 734,63	1 444 446,98	25,00		
94	643 717,84	1 444 438,61	25,00		
93	643 721,26	1 444 431,75	25,00		
92	643 697,69	1 444 409,94	25,00		

## Раздел 2

Сведения о местоположении границ объекта					
1	2	3	4	5	6
524	643 640,27	1 444 381,61		25,00	
90	643 633,67	1 444 399,08		25,00	
89	643 615,33	1 444 385,61		25,00	
85	643 600,39	1 444 371,50		25,00	
84	643 599,29	1 444 370,30		25,00	
83	643 580,79	1 444 353,30		25,00	
82	643 577,38	1 444 350,91		25,00	
81	643 573,40	1 444 350,85		25,00	
78	643 556,03	1 444 352,52		25,00	
77	643 549,06	1 444 350,51		25,00	
76	643 544,30	1 444 347,06		25,00	
75	643 534,51	1 444 332,93		25,00	
74	643 520,91	1 444 307,33		25,00	
73	643 517,92	1 444 294,32		25,00	
72	643 521,10	1 444 268,13		25,00	
71	643 437,06	1 444 152,57		25,00	
70	643 384,43	1 444 071,68		25,00	
69	643 378,48	1 444 060,56		25,00	
68	643 374,30	1 444 049,06		25,00	
67	643 369,42	1 444 026,94		25,00	
66	643 363,71	1 443 997,06		25,00	
65	643 356,15	1 443 962,48	—	25,00	—
64	643 347,14	1 443 930,69		25,00	
63	643 326,47	1 443 881,97		25,00	
62	643 310,33	1 443 857,39		25,00	
61	643 281,41	1 443 827,76		25,00	
60	643 232,77	1 443 792,13		25,00	
59	643 209,86	1 443 777,32		25,00	
58	643 176,48	1 443 842,26		25,00	
57	643 244,08	1 443 900,66		25,00	
554	643 228,94	1 443 902,19		25,00	
55	643 209,75	1 443 920,56		25,00	
556	643 198,04	1 443 925,23		25,00	
53	643 174,80	1 443 918,53		25,00	
52	643 167,87	1 443 925,69		25,00	
51	643 154,61	1 443 916,53		25,00	
50	643 140,15	1 443 902,60		25,00	
3027	643 103,25	1 443 854,12		25,00	
3026	643 125,94	1 443 833,59		25,00	
3025	643 172,32	1 443 791,94		25,00	
3024	643 168,94	1 443 769,79		25,00	
3023	643 161,34	1 443 740,23		25,00	
3022	643 176,17	1 443 733,13		25,00	
И-1(11)					
566	640 882,56	1 444 131,34		25,00	
567	640 881,91	1 444 132,54		25,00	
568	640 911,60	1 444 286,38		25,00	
569	640 779,14	1 444 313,48		25,00	
570	640 777,14	1 444 314,59		25,00	
571	640 740,08	1 444 322,20	—	25,00	—
572	640 732,67	1 444 310,49		25,00	
573	640 701,27	1 444 316,16		25,00	
574	640 666,69	1 444 281,80		25,00	
575	640 659,27	1 444 252,20		25,00	
576	640 666,57	1 444 250,76		25,00	

**Раздел 2**

**Сведения о местоположении границ объекта**

1	2	3	4	5	6
577	640 677,00	1 444 253,18		25,00	
578	640 676,17	1 444 248,88		25,00	
579	640 665,05	1 444 190,45		25,00	
580	640 723,04	1 444 177,55		25,00	
581	640 729,58	1 444 160,89	—	25,00	—
582	640 731,47	1 444 159,64		25,00	
583	640 773,00	1 444 151,98		25,00	
566	640 882,56	1 444 131,34		25,00	
<b>И-1(12)</b>					
584	648 138,54	1 441 435,85		25,00	
336	648 275,28	1 441 482,49		25,00	
586	648 275,52	1 441 646,78		25,00	
587	648 264,09	1 441 646,95		25,00	
615	648 244,05	1 441 647,25		25,00	
589	648 244,28	1 441 639,76		25,00	
590	648 191,70	1 441 638,49		25,00	
612	648 191,96	1 441 626,58		25,00	
611	648 177,90	1 441 610,30		25,00	
610	648 156,50	1 441 601,03		25,00	
609	648 139,25	1 441 594,80		25,00	
608	648 135,82	1 441 591,23		25,00	
607	648 109,17	1 441 578,27		25,00	
606	648 084,70	1 441 571,95		25,00	
605	648 056,60	1 441 560,31		25,00	
599	648 054,37	1 441 559,53		25,00	
603	648 053,24	1 441 562,60		25,00	
602	648 049,68	1 441 561,32	—	25,00	—
601	648 025,59	1 441 557,41		25,00	
600	648 020,37	1 441 566,79		25,00	
599	648 012,11	1 441 556,67		25,00	
598	647 998,70	1 441 553,58		25,00	
597	648 007,78	1 441 543,32		25,00	
596	648 017,79	1 441 536,71		25,00	
595	648 018,95	1 441 525,89		25,00	
594	648 021,79	1 441 513,05		25,00	
593	648 032,83	1 441 481,63		25,00	
5441	648 043,65	1 441 462,15		25,00	
5440	648 112,71	1 441 486,52		25,00	
5450	648 120,98	1 441 484,59		25,00	
614	648 123,42	1 441 477,74		25,00	
615	648 130,59	1 441 480,28		25,00	
5447	648 138,82	1 441 457,17		25,00	
5446	648 135,25	1 441 451,03		25,00	
584	648 138,54	1 441 435,85		25,00	
<b>И-1(13)</b>					
77	638 549,31	1 438 014,52		25,00	
76	638 571,90	1 438 046,78		25,00	
75	638 579,35	1 438 059,05		25,00	
74	638 576,17	1 438 074,38		25,00	
73	638 569,61	1 438 094,48		25,00	
72	638 558,12	1 438 126,10	—	25,00	—
71	638 544,70	1 438 159,96		25,00	
70	638 498,32	1 438 212,46		25,00	
69	638 484,34	1 438 218,23		25,00	
68	638 470,92	1 438 220,55		25,00	

**Раздел 2**

<b>Сведения о местоположении границ объекта</b>					
<b>1</b>	<b>2</b>	<b>3</b>	<b>4</b>	<b>5</b>	<b>6</b>
67	638 462,86	1 438 201,36		25,00	
66	638 439,73	1 438 198,37		25,00	
65	638 436,54	1 438 185,07		25,00	
631	638 367,42	1 438 188,62		25,00	
64	638 266,03	1 438 195,30		25,00	
63	638 264,77	1 438 114,32		25,00	
634	638 272,21	1 438 104,22		25,00	
62	638 287,34	1 438 083,61		25,00	
61	638 328,61	1 438 082,00		25,00	
637	638 337,59	1 438 092,82		25,00	
638	638 352,39	1 438 097,83		25,00	
639	638 364,73	1 438 095,19	—	25,00	—
640	638 380,23	1 438 087,23		25,00	
641	638 409,94	1 438 087,14		25,00	
642	638 452,64	1 438 098,56		25,00	
643	638 500,94	1 438 079,18		25,00	
644	638 515,18	1 438 068,62		25,00	
645	638 516,16	1 438 062,82		25,00	
80	638 495,11	1 438 035,88		25,00	
79	638 514,16	1 438 026,08		25,00	
78	638 516,44	1 438 024,90		25,00	
77	638 549,31	1 438 014,52		25,00	
<b>И-1(14)</b>					
4672	641 186,12	1 443 496,24		25,00	
1952	641 229,12	1 443 537,16		25,00	
1951	641 237,51	1 443 525,96		25,00	
1950	641 297,49	1 443 570,99		25,00	
1949	641 286,38	1 443 585,80		25,00	
1948	641 325,18	1 443 620,04		25,00	
1947	641 298,74	1 443 654,80		25,00	
656	641 338,71	1 443 685,42		25,00	
3030	641 319,55	1 443 710,41		25,00	
3029	641 301,46	1 443 697,04		25,00	
3028	641 271,58	1 443 735,63		25,00	
1937	641 255,26	1 443 734,60		25,00	
1936	641 242,96	1 443 735,76		25,00	
1935	641 238,12	1 443 737,11		25,00	
1934	641 234,37	1 443 739,71	—	25,00	—
1933	641 228,27	1 443 739,36		25,00	
1932	641 222,43	1 443 734,61		25,00	
1931	641 136,28	1 443 663,23		25,00	
1930	641 133,34	1 443 666,86		25,00	
1929	641 113,43	1 443 650,79		25,00	
1928	641 116,44	1 443 646,78		25,00	
1927	641 103,29	1 443 633,25		25,00	
1926	641 116,40	1 443 618,33		25,00	
1925	641 123,69	1 443 610,83		25,00	
1924	641 128,04	1 443 597,44		25,00	
4656	641 118,01	1 443 587,09		25,00	
4674	641 126,69	1 443 576,18		25,00	
4673	641 144,41	1 443 549,37		25,00	
4672	641 186,12	1 443 496,24		25,00	
<b>И-1(15)</b>					
1763	645 395,81	1 442 039,02	—	25,00	—
678	645 478,23	1 442 060,55		25,00	

**Раздел 2**

**Сведения о местоположении границ объекта**

<b>1</b>	<b>2</b>	<b>3</b>	<b>4</b>	<b>5</b>	<b>6</b>
71	645 516,88	1 442 070,59		25,00	
70	645 488,65	1 442 163,36		25,00	
69	645 520,34	1 442 182,76		25,00	
68	645 540,59	1 442 194,89		25,00	
67	645 632,65	1 442 220,73		25,00	
66	645 602,95	1 442 326,83		25,00	
65	645 579,94	1 442 329,54		25,00	
64	645 505,91	1 442 310,74		25,00	
63	645 526,91	1 442 201,36		25,00	
62	645 500,27	1 442 210,21		25,00	
61	645 471,91	1 442 217,50		25,00	
690	645 431,32	1 442 205,23	—	25,00	—
691	645 400,54	1 442 195,63		25,00	
60	645 393,30	1 442 193,43		25,00	
59	645 385,84	1 442 182,12		25,00	
694	645 373,87	1 442 181,07		25,00	
1768	645 361,71	1 442 179,75		25,00	
1767	645 374,55	1 442 126,65		25,00	
1766	645 382,46	1 442 092,67		25,00	
1765	645 383,17	1 442 090,28		25,00	
1764	645 384,25	1 442 085,46		25,00	
1763	645 395,81	1 442 039,02		25,00	
<b>И-1(16)</b>					
1502	650 428,65	1 441 545,41		25,00	
1503	650 429,66	1 441 546,34		25,00	
1504	650 524,90	1 441 559,67		25,00	
1505	650 535,41	1 441 560,79		25,00	
1506	650 535,99	1 441 562,42		25,00	
1507	650 544,28	1 441 563,74		25,00	
1508	650 544,29	1 441 578,21		25,00	
1509	650 505,16	1 441 583,94		25,00	
1510	650 426,79	1 441 593,70		25,00	
1511	650 426,96	1 441 596,66		25,00	
1512	650 475,69	1 441 590,79		25,00	
1513	650 491,67	1 441 590,48		25,00	
1514	650 476,94	1 441 598,05		25,00	
1515	650 458,22	1 441 607,04		25,00	
1516	650 440,60	1 441 621,89		25,00	
1517	650 425,27	1 441 634,95		25,00	
1518	650 405,40	1 441 659,56	—	25,00	—
1519	650 355,89	1 441 759,68		25,00	
1482	650 326,73	1 441 816,26		25,00	
1483	650 324,59	1 441 815,14		25,00	
1484	650 333,87	1 441 796,92		25,00	
1485	650 311,11	1 441 785,39		25,00	
1486	650 301,09	1 441 779,23		25,00	
1487	650 300,99	1 441 768,90		25,00	
1488	650 294,90	1 441 759,32		25,00	
1489	650 294,36	1 441 738,92		25,00	
1490	650 282,65	1 441 721,86		25,00	
1491	650 298,07	1 441 698,60		25,00	
1492	650 309,04	1 441 684,97		25,00	
1493	650 301,85	1 441 675,10		25,00	
1494	650 314,01	1 441 666,22		25,00	
1495	650 317,58	1 441 643,36		25,00	

**Раздел 2**

**Сведения о местоположении границ объекта**

1	2	3	4	5	6		
1496	650 282,18	1 441 645,17	—	25,00	—		
1497	650 280,19	1 441 566,33		25,00			
1498	650 282,18	1 441 552,53		25,00			
1499	650 355,16	1 441 552,40		25,00			
1500	650 355,02	1 441 548,34		25,00			
1501	650 371,02	1 441 547,66		25,00			
1502	650 428,65	1 441 545,41		25,00			
<b>И-1(17)</b>							
1379	645 074,55	1 438 715,18	—	25,00	—		
1378	645 070,59	1 438 717,58		25,00			
1377	644 970,65	1 438 775,55		25,00			
1376	644 936,21	1 438 776,73		25,00			
1375	644 936,46	1 438 737,18		25,00			
1374	644 900,74	1 438 738,94		25,00			
1373	644 898,46	1 438 669,74		25,00			
1372	645 040,96	1 438 633,26		25,00			
1371	645 044,26	1 438 631,21		25,00			
1379	645 074,55	1 438 715,18		25,00			
<b>И-1(18)</b>							
1266	641 915,57	1 444 011,09		—		25,00	—
3170	641 972,71	1 444 046,43	25,00				
3169	642 008,92	1 444 059,35	25,00				
3168	642 008,38	1 444 060,25	25,00				
3167	642 005,38	1 444 073,51	25,00				
3166	642 002,55	1 444 153,17	25,00				
3165	641 994,90	1 444 156,08	25,00				
3164	641 991,50	1 444 155,16	25,00				
3163	641 980,16	1 444 153,61	25,00				
3162	641 955,49	1 444 147,74	25,00				
1311	641 929,83	1 444 124,08	25,00				
758	641 915,53	1 444 117,22	25,00				
759	641 908,42	1 444 115,91	25,00				
760	641 859,20	1 444 063,21	25,00				
761	641 879,23	1 444 033,64	25,00				
1266	641 915,57	1 444 011,09	25,00				
<b>И-1(19)</b>							
2181	639 826,95	1 440 448,51	—		25,00	—	
405	639 897,82	1 440 456,83		25,00			
455	639 896,38	1 440 478,57		25,00			
454	639 983,36	1 440 484,62		25,00			
453	639 983,38	1 440 498,00		25,00			
452	639 959,26	1 440 500,18		25,00			
451	639 943,96	1 440 501,99		25,00			
450	639 936,22	1 440 503,24		25,00			
449	639 929,48	1 440 504,71		25,00			
448	639 915,12	1 440 509,27		25,00			
447	639 900,49	1 440 515,70		25,00			
446	639 881,63	1 440 525,71		25,00			
445	639 761,27	1 440 543,23		25,00			
444	639 742,76	1 440 485,74		25,00			
2181	639 826,95	1 440 448,51		25,00			
<b>И-1(20)</b>							
1271	650 094,70	1 441 846,24		—	25,00		—
777	650 101,08	1 441 851,89			25,00		
1270	650 106,43	1 441 857,08	25,00				



**Раздел 2**

<b>Сведения о местоположении границ объекта</b>					
<b>1</b>	<b>2</b>	<b>3</b>	<b>4</b>	<b>5</b>	<b>6</b>
779	650 130,70	1 441 887,20		25,00	
780	650 120,66	1 441 895,70		25,00	
1268	650 105,48	1 441 908,82		25,00	
1267	650 125,15	1 441 935,14		25,00	
1266	650 093,95	1 441 953,52		25,00	
1265	650 061,68	1 441 979,52		25,00	
785	650 046,72	1 441 991,41		25,00	
1278	650 042,80	1 441 994,71		25,00	
1276	650 035,52	1 441 987,04		25,00	
1274	650 017,78	1 441 961,84	—	25,00	—
1272	649 993,97	1 441 925,54		25,00	
790	649 980,86	1 441 934,61		25,00	
791	649 971,01	1 441 918,13		25,00	
792	649 985,56	1 441 907,80		25,00	
1294	650 066,31	1 441 849,75		25,00	
794	650 069,27	1 441 852,40		25,00	
1273	650 082,78	1 441 864,49		25,00	
1272	650 091,04	1 441 849,77		25,00	
1271	650 094,70	1 441 846,24		25,00	
<b>И-1(21)</b>					
1046	645 821,05	1 442 947,82		25,00	
798	645 828,65	1 442 948,07		25,00	
1045	645 833,68	1 442 948,29		25,00	
1044	645 845,86	1 442 949,32		25,00	
1043	645 860,74	1 442 951,85		25,00	
802	645 875,85	1 442 953,68		25,00	
803	645 885,90	1 442 954,76		25,00	
1042	645 903,17	1 442 956,63		25,00	
1041	645 913,17	1 442 957,90		25,00	
1040	645 917,79	1 442 959,78		25,00	
1039	645 919,95	1 442 961,20		25,00	
1038	645 921,37	1 442 962,32		25,00	
1037	645 925,70	1 442 965,67		25,00	
810	645 931,12	1 442 971,23		25,00	
1036	645 939,93	1 442 980,00		25,00	
1035	645 941,10	1 442 982,24		25,00	
1034	645 943,21	1 442 987,73		25,00	
814	645 948,36	1 443 016,84	—	25,00	—
815	645 954,32	1 443 048,76		25,00	
816	645 956,46	1 443 061,40		25,00	
817	645 945,91	1 443 060,43		25,00	
818	645 941,22	1 443 060,12		25,00	
819	645 941,08	1 443 059,18		25,00	
820	645 923,60	1 443 059,66		25,00	
821	645 916,78	1 443 056,50		25,00	
822	645 911,82	1 443 059,40		25,00	
823	645 899,23	1 443 060,09		25,00	
1057	645 884,35	1 443 059,67		25,00	
1056	645 878,84	1 443 051,16		25,00	
1055	645 877,72	1 443 033,64		25,00	
1054	645 868,91	1 443 021,02		25,00	
1053	645 856,03	1 443 014,72		25,00	
829	645 835,58	1 443 013,12		25,00	
1052	645 826,94	1 443 012,21		25,00	
1051	645 821,39	1 443 011,29		25,00	

**Раздел 2**

**Сведения о местоположении границ объекта**

<b>1</b>	<b>2</b>	<b>3</b>	<b>4</b>	<b>5</b>	<b>6</b>		
1050	645 793,87	1 443 003,27	—	25,00	—		
833	645 795,12	1 442 996,09		25,00			
834	645 796,00	1 442 991,05		25,00			
1049	645 799,12	1 442 973,33		25,00			
1048	645 802,30	1 442 953,64		25,00			
1047	645 803,42	1 442 949,61		25,00			
1046	645 821,05	1 442 947,82		25,00			
<b>И-1(22)</b>							
1300	645 011,67	1 443 889,99	—	25,00	—		
1301	645 041,17	1 443 893,94		25,00			
1302	645 088,85	1 443 900,41		25,00			
1303	645 085,68	1 443 924,22		25,00			
1304	645 120,04	1 443 928,74		25,00			
1305	645 113,08	1 443 981,29		25,00			
1306	645 111,64	1 443 992,19		25,00			
1307	645 052,05	1 443 984,31		25,00			
1308	645 043,27	1 444 004,34		25,00			
1309	644 999,33	1 443 998,51		25,00			
1310	644 983,97	1 443 967,81		25,00			
1300	645 011,67	1 443 889,99		25,00			
<b>И-1(23)</b>							
694	643 733,93	1 439 523,08		—		25,00	—
695	643 853,31	1 439 521,43				25,00	
696	643 855,09	1 439 611,77	25,00				
697	643 736,37	1 439 614,11	25,00				
694	643 733,93	1 439 523,08	25,00				
<b>И-1(24)</b>							
4142	644 610,00	1 439 478,91	—	25,00	—		
4141	644 645,52	1 439 506,59		25,00			
4140	644 666,31	1 439 535,39		25,00			
856	644 656,32	1 439 567,58		25,00			
2306	644 625,02	1 439 582,03		25,00			
2305	644 587,46	1 439 561,59		25,00			
4144	644 559,18	1 439 520,97		25,00			
4143	644 574,19	1 439 482,27		25,00			
4142	644 610,00	1 439 478,91		25,00			
<b>И-1(25)</b>							
861	641 293,32	1 444 500,99	—	25,00	—		
862	641 335,70	1 444 532,88		25,00			
863	641 355,01	1 444 534,77		25,00			
864	641 356,90	1 444 535,79		25,00			
865	641 372,71	1 444 544,72		25,00			
866	641 368,67	1 444 556,64		25,00			
867	641 364,25	1 444 568,36		25,00			
868	641 360,50	1 444 576,23		25,00			
869	641 351,42	1 444 593,56		25,00			
870	641 349,08	1 444 599,80		25,00			
871	641 338,32	1 444 595,75		25,00			
872	641 327,07	1 444 598,40		25,00			
873	641 292,32	1 444 586,61		25,00			
874	641 276,77	1 444 579,63		25,00			
875	641 289,28	1 444 541,74		25,00			
876	641 280,93	1 444 518,29		25,00			
877	641 279,31	1 444 513,93		25,00			
878	641 276,54	1 444 505,99		25,00			

**Раздел 2**

<b>Сведения о местоположении границ объекта</b>					
<b>1</b>	<b>2</b>	<b>3</b>	<b>4</b>	<b>5</b>	<b>6</b>
861	641 293,32	1 444 500,99	—	25,00	—
<b>И-1(26)</b>					
2175	652 399,68	1 447 043,64	—	25,00	—
2176	652 385,87	1 447 050,29		25,00	
2177	652 387,05	1 447 052,64		25,00	
2178	652 356,37	1 447 068,51		25,00	
2179	652 313,32	1 446 991,24		25,00	
2180	652 375,23	1 446 958,60		25,00	
2181	652 397,28	1 446 997,61		25,00	
2175	652 399,68	1 447 043,64		25,00	
<b>И-1(27)</b>					
2328	644 719,17	1 439 866,77	—	25,00	—
2327	644 713,82	1 439 863,41		25,00	
2326	644 708,48	1 439 869,09		25,00	
2325	644 708,43	1 439 907,83		25,00	
2324	644 703,20	1 439 906,91		25,00	
2323	644 703,50	1 439 869,70		25,00	
2322	644 711,33	1 439 861,23		25,00	
2321	644 711,75	1 439 825,87		25,00	
2320	644 751,05	1 439 797,74		25,00	
2319	644 799,28	1 439 785,16		25,00	
2318	644 817,60	1 439 779,77		25,00	
2317	644 843,30	1 439 776,91		25,00	
2316	644 869,68	1 439 770,50		25,00	
2315	644 894,82	1 439 769,42		25,00	
900	644 895,80	1 439 769,38		25,00	
901	644 900,46	1 439 769,53		25,00	
902	644 910,16	1 439 774,46		25,00	
903	644 918,30	1 439 777,24		25,00	
904	644 929,45	1 439 779,05		25,00	
905	644 944,83	1 439 783,13		25,00	
906	644 949,44	1 439 785,14		25,00	
907	644 951,32	1 439 785,61		25,00	
908	644 941,96	1 439 794,00		25,00	
909	644 932,59	1 439 790,20		25,00	
910	644 907,06	1 439 786,79		25,00	
911	644 896,95	1 439 781,48		25,00	
912	644 865,86	1 439 782,32		25,00	
913	644 844,05	1 439 791,49		25,00	
914	644 821,78	1 439 790,33		25,00	
915	644 804,32	1 439 795,13		25,00	
916	644 800,76	1 439 802,66		25,00	
917	644 771,18	1 439 817,48		25,00	
918	644 765,07	1 439 826,59	25,00		
919	644 751,36	1 439 848,89	25,00		
920	644 744,05	1 439 858,86	25,00		
921	644 739,43	1 439 864,81	25,00		
922	644 737,39	1 439 866,33	25,00		
923	644 732,40	1 439 867,31	25,00		
2328	644 719,17	1 439 866,77	25,00		
<b>И-1(28)</b>					
2969	642 863,26	1 443 594,83	—	25,00	—
2968	642 883,57	1 443 619,03		25,00	
2967	642 873,31	1 443 630,18		25,00	
2966	642 879,62	1 443 636,86		25,00	

**Раздел 2**

<b>Сведения о местоположении границ объекта</b>					
<b>1</b>	<b>2</b>	<b>3</b>	<b>4</b>	<b>5</b>	<b>6</b>
928	642 832,85	1 443 690,65		25,00	
2965	642 824,34	1 443 700,43		25,00	
2964	642 821,43	1 443 698,54		25,00	
2963	642 818,21	1 443 696,05		25,00	
2962	642 813,89	1 443 693,97		25,00	
2961	642 810,26	1 443 692,94		25,00	
2960	642 802,39	1 443 688,95		25,00	
2958	642 793,40	1 443 679,38		25,00	
936	642 785,29	1 443 673,40		25,00	
2957	642 769,77	1 443 661,62		25,00	
2956	642 764,51	1 443 659,46		25,00	
2955	642 761,89	1 443 658,89		25,00	
2954	642 755,66	1 443 659,65		25,00	
2953	642 735,59	1 443 669,17		25,00	
2986	642 734,71	1 443 667,84		25,00	
943	642 749,92	1 443 656,58		25,00	
2984	642 756,17	1 443 650,83	—	25,00	—
2983	642 766,74	1 443 639,14		25,00	
2982	642 764,04	1 443 645,30		25,00	
2981	642 763,34	1 443 649,16		25,00	
2980	642 764,48	1 443 651,29		25,00	
2979	642 767,13	1 443 653,99		25,00	
2978	642 775,52	1 443 658,19		25,00	
2977	642 786,37	1 443 666,10		25,00	
2976	642 790,89	1 443 669,71		25,00	
953	642 796,21	1 443 663,05		25,00	
2975	642 823,82	1 443 630,49		25,00	
2974	642 832,36	1 443 621,43		25,00	
2973	642 839,49	1 443 610,21		25,00	
2972	642 844,90	1 443 604,12		25,00	
2971	642 852,67	1 443 611,05		25,00	
2970	642 858,41	1 443 604,61		25,00	
2969	642 863,26	1 443 594,83		25,00	
<b>И-1(29)</b>					
502	644 241,95	1 439 840,31		25,00	
247	644 248,59	1 439 844,81		25,00	
246	644 249,72	1 439 854,66		25,00	
245	644 249,15	1 439 858,97		25,00	
244	644 246,05	1 439 865,92		25,00	
243	644 234,95	1 439 907,44		25,00	
966	644 230,79	1 439 906,78		25,00	
242	644 202,13	1 439 903,15		25,00	
241	644 183,84	1 439 902,79		25,00	
240	644 139,80	1 439 910,76	—	25,00	—
239	644 140,44	1 439 875,31		25,00	
509	644 147,34	1 439 873,04		25,00	
508	644 159,42	1 439 868,40		25,00	
507	644 173,31	1 439 863,83		25,00	
506	644 194,25	1 439 856,38		25,00	
505	644 214,02	1 439 849,25		25,00	
504	644 232,43	1 439 843,26		25,00	
503	644 236,47	1 439 842,53		25,00	
502	644 241,95	1 439 840,31		25,00	
<b>И-1(30)</b>					
416	648 943,23	1 442 028,00	—	25,00	—

**Раздел 2**

**Сведения о местоположении границ объекта**

<b>1</b>	<b>2</b>	<b>3</b>	<b>4</b>	<b>5</b>	<b>6</b>
415	648 953,37	1 442 036,02		25,00	
413	648 981,34	1 442 038,03		25,00	
412	648 996,23	1 442 041,19		25,00	
411	649 011,68	1 442 049,86		25,00	
983	649 029,03	1 442 060,41		25,00	
3585	649 019,40	1 442 055,42		25,00	
3584	648 998,90	1 442 046,94		25,00	
3583	648 991,02	1 442 044,06		25,00	
3582	648 967,19	1 442 041,72		25,00	
3581	648 983,18	1 442 067,09		25,00	
989	648 979,32	1 442 069,39		25,00	
3580	648 955,16	1 442 083,29	—	25,00	—
3578	648 925,07	1 442 099,49		25,00	
3577	648 900,34	1 442 100,26		25,00	
3576	648 891,48	1 442 094,82		25,00	
3575	648 884,14	1 442 081,38		25,00	
3574	648 891,92	1 442 065,01		25,00	
3573	648 918,39	1 442 048,63		25,00	
3572	648 927,77	1 442 039,10		25,00	
3571	648 938,86	1 442 031,79		25,00	
3570	648 938,47	1 442 031,20		25,00	
416	648 943,23	1 442 028,00		25,00	
<b>И-1(31)</b>					
1000	638 914,07	1 443 537,07		25,00	
2315	638 918,02	1 443 556,04		25,00	
1002	638 931,69	1 443 558,80		25,00	
1003	638 974,73	1 443 567,48		25,00	
1004	638 964,49	1 443 619,41		25,00	
2319	638 897,22	1 443 605,38	—	25,00	—
2318	638 904,85	1 443 567,45		25,00	
2317	638 901,38	1 443 538,61		25,00	
1008	638 910,37	1 443 537,52		25,00	
1000	638 914,07	1 443 537,07		25,00	
<b>И-1(32)</b>					
456	639 961,77	1 440 592,67		25,00	
457	640 020,51	1 440 600,99		25,00	
458	640 022,30	1 440 602,28		25,00	
459	640 022,63	1 440 604,15		25,00	
460	640 016,15	1 440 643,70		25,00	
461	640 015,35	1 440 645,61	—	25,00	—
462	640 013,50	1 440 646,46		25,00	
463	639 956,17	1 440 637,83		25,00	
464	639 960,53	1 440 602,17		25,00	
465	639 961,24	1 440 596,96		25,00	
456	639 961,77	1 440 592,67		25,00	
<b>И-1(33)</b>					
3294	635 996,83	1 442 847,21		25,00	
3293	635 998,41	1 442 887,06		25,00	
3292	636 000,73	1 442 896,98		25,00	
3291	636 007,81	1 442 900,10		25,00	
3290	636 008,86	1 442 883,29	—	25,00	—
3289	636 037,18	1 442 888,05		25,00	
3288	636 049,64	1 442 889,69		25,00	
3287	636 046,21	1 442 936,93		25,00	
3286	636 042,77	1 442 937,92		25,00	





Прохождение границы		Описание прохождения границы
от точки	до точки	
<b>1</b>	<b>2</b>	<b>3</b>
—	—	—



# Правила землепользования и застройки муниципального образования город Мурманск

## Карта градостроительного зонирования

### Условные обозначения

- граница муниципального образования город Мурманск
- граница населенного пункта город Мурманск
- границы земельных участков
- границы зон с особыми условиями использования территории
- территории объектов культурного наследия

### Территориальные зоны

#### Жилые зоны

- Ж-1 Зона застройки многоквартирными многоквартирными домами
- Ж-2 Зона застройки среднетяжелыми жилыми домами блоковой застройки и многоквартирными домами
- Ж-3 Зона застройки индивидуальными жилыми домами и малоэтажными жилыми домами блоковой застройки
- Ж-4 Зона индивидуальной жилой застройки

#### Общественно-деловые зоны

- ЦД-1 Зона делового, общественного и коммерческого назначения
- ЦД-Ии Общественно-деловая зона исторического центра города
- ЦД-1 Зона объектов здравоохранения
- ЦД-2 Зона объектов среднего и высшего профессионального образования
- ЦД-3 Зона объектов социального обеспечения и защиты
- ЦД-4 Зона объектов рекреационного назначения
- ЦД-5 Зона обслуживания объектов, необходимых для осуществления производственной и предпринимательской деятельности
- ЦД-6 Зона объектов рыночной и оптовой торговли
- ЦД-7 Зона объектов физкультуры и спорта

#### Производственные зоны, зоны инженерной и транспортной инфраструктуры

- П-1 Зона размещения производственных объектов III класса опасности
- П-2 Зона размещения производственных объектов II класса опасности
- П-3 Зона размещения производственных объектов IV-V класса опасности
- ПТ Производственно-транспортная зона
- И-1 Зона размещения объектов инженерной инфраструктуры
- Т-1 Зона размещения объектов транспортной инфраструктуры

#### Зоны сельскохозяйственного использования

- СХ-1 Зона, занятая объектами сельскохозяйственного назначения и предназначенная для ведения сельского хозяйства

#### Рекреационные зоны

- Р-1 Зеленые насаждения общего пользования (парки, скверы, бульвары)
- Р-2 Спортивно-рекреационная зона
- Р-3 Городские леса
- Р-4 Сквер Семеновское

#### Зоны специального назначения

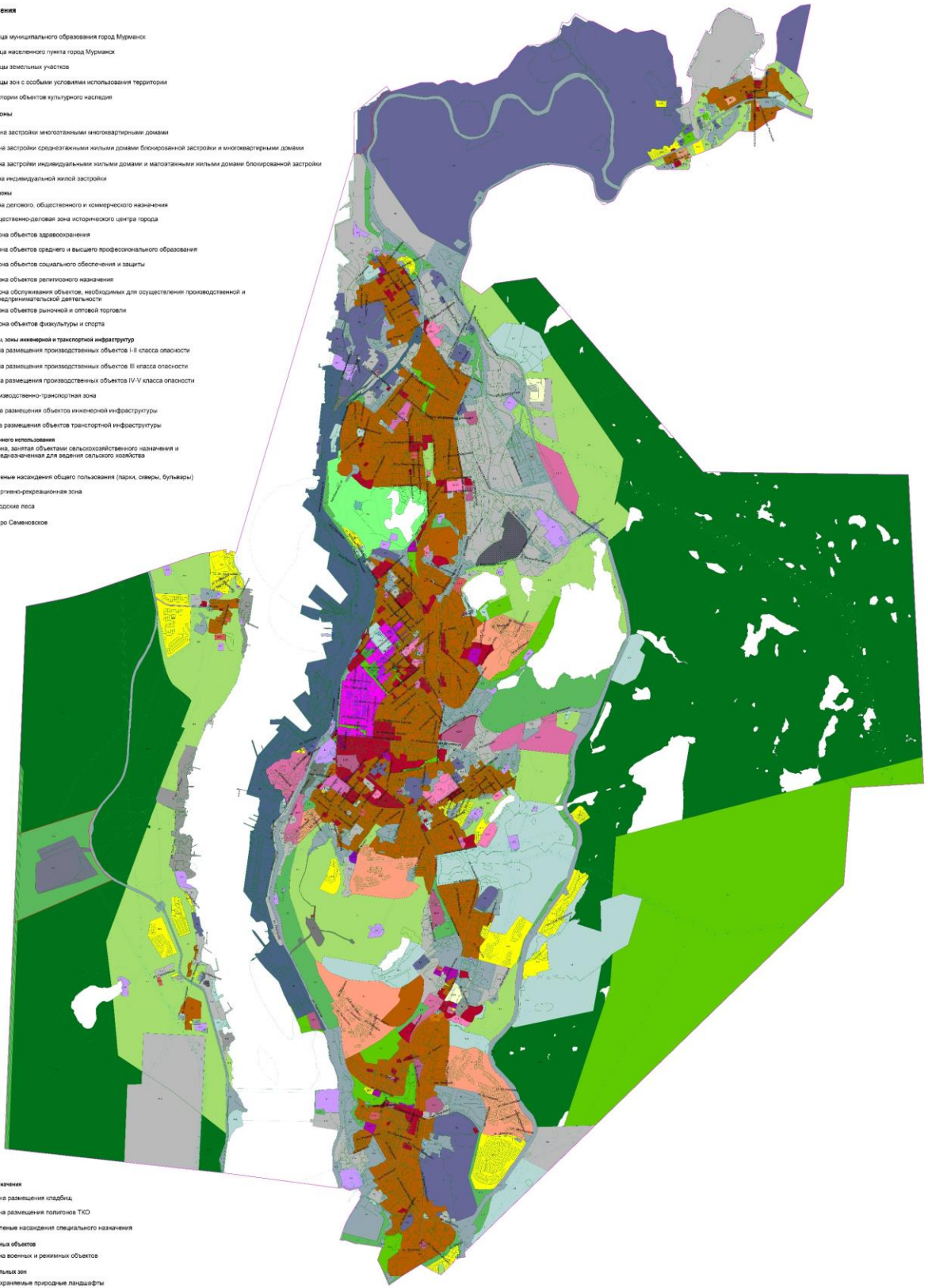
- С-1 Зона размещения кладбищ
- С-2 Зона размещения полигонов ТКО
- С-3 Зеленые насаждения специального назначения

#### Зоны военных и режимных объектов

- РЗ Зона военных и режимных объектов

#### Иные виды территориальных зон

- Л-1 Сохраняемые природные ландшафты



**ОПИСАНИЕ МЕСТОПОЛОЖЕНИЯ ГРАНИЦ**  
**Производственно-транспортная зона (ПТ)**

(наименование объекта, местоположение границ которого описано (далее - объект))

**Раздел 1**

<b>Сведения об объекте</b>		
<b>№ п/п</b>	<b>Характеристики объекта</b>	<b>Описание характеристик</b>
<b>1</b>	<b>2</b>	<b>3</b>
1	Местоположение объекта	Мурманская область, город Мурманск
2	Площадь объекта ± величина погрешности определения площади ( $P \pm \Delta P$ )	4 555 250 м <sup>2</sup> ±
3	Иные характеристики объекта	Вид объекта реестра границ: Территориальная зона

**Раздел 2**

**Сведения о местоположении границ объекта**

**1. Система координат** МСК-51

**2. Сведения о характерных точках границ объекта**

Обозначение характерных точек границ	Координаты, м		Метод определения координат характерной точки	Средняя квадратическая погрешность положения характерной точки (Мт), м	Описание обозначения точки на местности (при наличии)
	X	Y			
1	2	3	4	5	6
ПТ(1)					
1	641 554,41	1 439 851,64		25,00	
2	641 569,47	1 439 854,52		25,00	
3	641 534,96	1 440 016,53		25,00	
4	641 539,68	1 440 017,72		25,00	
5	641 668,18	1 440 053,97		25,00	
6	641 757,27	1 440 078,77		25,00	
7	641 896,64	1 440 118,15		25,00	
8	641 936,92	1 440 129,47		25,00	
9	641 953,76	1 440 131,70		25,00	
10	642 059,51	1 440 160,17		25,00	
11	642 328,04	1 440 069,46		25,00	
12	642 334,18	1 440 087,41		25,00	
13	642 101,52	1 440 168,12		25,00	
14	642 097,09	1 440 178,19		25,00	
15	642 184,41	1 440 254,14		25,00	
16	642 255,38	1 440 222,27		25,00	
17	642 259,20	1 440 228,90		25,00	
18	642 193,19	1 440 260,41		25,00	
19	642 206,82	1 440 272,12		25,00	
20	642 309,51	1 440 360,05		25,00	
21	642 412,43	1 440 450,49		25,00	
22	642 466,92	1 440 497,98		25,00	
23	642 502,04	1 440 450,74		25,00	
24	642 581,13	1 440 515,16		25,00	
25	642 587,56	1 440 507,51		25,00	
26	642 583,70	1 440 361,24		25,00	
27	642 659,08	1 440 358,81		25,00	
28	642 663,78	1 440 531,11		25,00	
29	642 724,76	1 440 581,86		25,00	
30	642 722,83	1 440 586,74		25,00	
31	642 487,79	1 440 872,58		25,00	
32	642 495,91	1 440 879,00		25,00	
33	642 486,38	1 440 890,60		25,00	
34	642 477,97	1 440 934,29		25,00	
35	642 575,90	1 441 015,17		25,00	
36	642 965,66	1 440 710,69		25,00	
37	643 119,34	1 440 907,55		25,00	
38	643 048,41	1 440 962,90		25,00	
39	643 070,60	1 440 981,21		25,00	
40	643 079,61	1 440 981,88		25,00	
41	643 350,58	1 440 946,55		25,00	
42	643 355,56	1 440 944,48		25,00	
43	643 388,29	1 440 901,46		25,00	
44	643 411,60	1 440 892,24		25,00	
45	643 477,32	1 440 910,34		25,00	
46	643 529,39	1 440 924,44		25,00	

**Раздел 2**

**Сведения о местоположении границ объекта**

<b>1</b>	<b>2</b>	<b>3</b>	<b>4</b>	<b>5</b>	<b>6</b>
47	643 564,47	1 440 933,91		25,00	
48	643 567,65	1 440 947,19		25,00	
49	643 574,73	1 440 977,39		25,00	
50	643 583,92	1 441 014,85		25,00	
51	643 594,34	1 441 057,73		25,00	
52	643 600,60	1 441 084,67		25,00	
53	643 606,96	1 441 111,21		25,00	
54	643 632,99	1 441 218,82		25,00	
55	643 636,46	1 441 233,26		25,00	
56	643 638,67	1 441 235,82		25,00	
57	643 867,37	1 441 163,43		25,00	
58	643 918,31	1 441 322,66		25,00	
59	643 976,71	1 441 309,83		25,00	
60	643 978,40	1 441 310,73		25,00	
61	643 989,98	1 441 311,07		25,00	
62	643 990,07	1 441 306,97		25,00	
63	643 996,46	1 441 306,93		25,00	
64	643 996,54	1 441 311,23		25,00	
65	644 018,05	1 441 311,99		25,00	
66	644 018,38	1 441 307,58		25,00	
67	644 024,88	1 441 307,58		25,00	
68	644 024,95	1 441 312,48		25,00	
69	644 045,94	1 441 311,65		25,00	
70	644 045,90	1 441 308,25		25,00	
71	644 052,50	1 441 308,54		25,00	
72	644 052,47	1 441 313,05		25,00	
73	644 102,99	1 441 314,25		25,00	
74	644 107,15	1 441 180,07	—	25,00	—
75	644 120,64	1 441 180,54		25,00	
76	644 116,06	1 441 318,54		25,00	
77	644 171,83	1 441 320,64		25,00	
78	644 171,67	1 441 324,16		25,00	
79	644 183,82	1 441 322,97		25,00	
80	644 183,17	1 441 306,75		25,00	
81	644 188,41	1 441 306,44		25,00	
82	644 221,42	1 441 291,76		25,00	
83	644 215,15	1 441 272,29		25,00	
84	644 213,54	1 441 236,42		25,00	
85	644 212,49	1 441 233,82		25,00	
86	644 209,67	1 441 191,91		25,00	
87	644 216,94	1 441 164,64		25,00	
88	644 214,40	1 441 157,58		25,00	
89	644 210,32	1 441 159,05		25,00	
90	644 207,64	1 441 151,58		25,00	
91	644 291,53	1 441 123,65		25,00	
92	644 273,06	1 441 107,35		25,00	
93	644 236,84	1 441 100,93		25,00	
94	644 252,74	1 441 011,05		25,00	
95	644 256,18	1 440 986,02		25,00	
96	644 257,60	1 440 986,21		25,00	
97	644 281,53	1 440 934,88		25,00	
98	644 339,15	1 440 814,95		25,00	
99	644 344,11	1 440 811,37		25,00	
100	644 469,96	1 440 832,40		25,00	
101	644 472,50	1 440 835,36		25,00	

## Раздел 2

## Сведения о местоположении границ объекта

1	2	3	4	5	6
102	644 391,14	1 441 129,69		25,00	
103	644 422,57	1 441 156,71		25,00	
104	644 475,78	1 441 090,85		25,00	
105	644 532,89	1 441 018,44		25,00	
106	644 573,70	1 440 966,30		25,00	
107	644 602,03	1 440 931,84		25,00	
108	644 603,53	1 440 931,31		25,00	
109	644 655,54	1 440 963,00		25,00	
110	644 691,91	1 440 986,43		25,00	
111	644 751,00	1 441 023,00		25,00	
112	644 776,22	1 441 037,11		25,00	
113	644 798,51	1 441 054,75		25,00	
114	644 522,41	1 441 400,15		25,00	
115	644 494,45	1 441 434,60		25,00	
116	644 589,16	1 441 509,62		25,00	
117	644 649,66	1 441 557,38		25,00	
118	644 651,41	1 441 558,14		25,00	
119	644 702,22	1 441 513,84		25,00	
120	644 723,95	1 441 496,19		25,00	
121	644 764,92	1 441 462,05		25,00	
122	644 789,60	1 441 441,46		25,00	
123	644 807,84	1 441 425,27		25,00	
124	644 836,98	1 441 401,71		25,00	
125	644 921,36	1 441 329,87		25,00	
126	645 052,29	1 441 221,38		25,00	
127	645 058,27	1 441 221,18		25,00	
128	645 067,19	1 441 222,14		25,00	
129	645 069,18	1 441 221,50	—	25,00	—
130	645 240,60	1 441 246,41		25,00	
131	645 242,12	1 441 247,79		25,00	
132	645 306,27	1 441 257,08		25,00	
133	645 325,54	1 441 216,58		25,00	
134	645 332,69	1 441 206,86		25,00	
135	645 331,06	1 441 205,89		25,00	
136	645 333,42	1 441 202,75		25,00	
137	645 334,94	1 441 203,83		25,00	
138	645 343,16	1 441 192,50		25,00	
139	645 341,73	1 441 191,12		25,00	
140	645 341,71	1 441 189,42		25,00	
141	645 493,24	1 440 999,45		25,00	
142	645 496,11	1 440 997,86		25,00	
143	645 717,90	1 441 038,77		25,00	
144	645 722,36	1 441 039,55		25,00	
145	645 723,34	1 441 035,22		25,00	
146	645 729,79	1 441 032,60		25,00	
147	645 769,84	1 441 034,04		25,00	
148	645 873,00	1 440 998,27		25,00	
149	645 912,20	1 440 961,69		25,00	
150	645 919,44	1 440 965,88		25,00	
151	646 039,41	1 440 810,82		25,00	
152	646 067,88	1 440 832,34		25,00	
153	646 068,84	1 440 831,07		25,00	
154	646 071,71	1 440 833,22		25,00	
155	646 078,26	1 440 824,64		25,00	
156	646 172,69	1 440 897,62		25,00	

**Раздел 2**

<b>Сведения о местоположении границ объекта</b>					
<b>1</b>	<b>2</b>	<b>3</b>	<b>4</b>	<b>5</b>	<b>6</b>
157	646 157,39	1 440 918,39		25,00	
158	646 167,65	1 440 923,24		25,00	
159	646 182,70	1 440 923,25		25,00	
160	646 204,99	1 440 910,68		25,00	
161	646 248,02	1 440 895,92		25,00	
162	646 245,02	1 440 878,56		25,00	
163	646 249,73	1 440 859,97		25,00	
164	646 308,84	1 440 866,53		25,00	
165	646 310,26	1 440 893,02		25,00	
166	646 288,29	1 440 922,76		25,00	
167	646 295,96	1 440 954,02		25,00	
168	646 291,01	1 440 972,74		25,00	
169	646 316,53	1 441 029,61		25,00	
170	646 392,51	1 441 061,31		25,00	
171	646 434,27	1 441 060,60		25,00	
172	646 436,15	1 441 041,00		25,00	
173	646 450,03	1 441 049,94		25,00	
174	646 455,94	1 441 076,12		25,00	
175	646 479,36	1 441 087,28		25,00	
176	646 504,51	1 441 084,68		25,00	
177	646 517,91	1 441 057,37		25,00	
178	646 508,04	1 441 016,67		25,00	
179	646 522,64	1 440 975,01		25,00	
180	646 536,01	1 440 970,05		25,00	
314	646 584,96	1 440 981,69		25,00	
313	646 584,79	1 440 983,71		25,00	
312	646 571,71	1 440 984,75		25,00	
311	646 564,55	1 440 987,34	—	25,00	—
310	646 561,88	1 441 002,79		25,00	
309	646 553,93	1 441 034,99		25,00	
308	646 554,34	1 441 037,07		25,00	
307	646 620,63	1 441 052,28		25,00	
306	646 612,04	1 441 125,52		25,00	
305	646 631,93	1 441 128,01		25,00	
304	646 639,85	1 441 061,40		25,00	
303	646 644,70	1 441 018,93		25,00	
302	646 650,73	1 441 019,71		25,00	
301	646 683,89	1 441 022,87		25,00	
300	646 685,73	1 441 025,13		25,00	
299	646 698,96	1 441 025,54		25,00	
298	646 699,01	1 441 025,35		25,00	
297	646 723,31	1 441 027,35		25,00	
296	646 723,40	1 441 026,83		25,00	
295	646 728,78	1 441 027,18		25,00	
294	646 747,23	1 441 028,16		25,00	
293	646 751,24	1 441 028,16		25,00	
203	646 749,60	1 441 025,12		25,00	
204	646 763,22	1 441 026,41		25,00	
205	646 762,01	1 441 032,12		25,00	
206	646 761,10	1 441 037,64		25,00	
207	646 799,84	1 441 064,33		25,00	
340	646 860,50	1 441 064,22		25,00	
339	646 857,48	1 441 084,27		25,00	
338	646 852,48	1 441 084,57		25,00	
337	646 849,53	1 441 101,29		25,00	

**Раздел 2**

**Сведения о местоположении границ объекта**

<b>1</b>	<b>2</b>	<b>3</b>	<b>4</b>	<b>5</b>	<b>6</b>
336	646 978,03	1 441 102,05		25,00	
335	647 005,19	1 441 102,86		25,00	
334	647 034,24	1 441 107,42		25,00	
333	647 063,15	1 441 116,08		25,00	
332	647 083,35	1 441 125,13		25,00	
331	647 086,40	1 441 125,07		25,00	
330	647 104,17	1 441 131,14		25,00	
329	647 107,67	1 441 121,12		25,00	
328	647 109,97	1 441 120,11		25,00	
327	647 114,75	1 441 118,81		25,00	
326	647 139,66	1 441 117,09		25,00	
325	647 138,71	1 441 111,77		25,00	
324	647 138,86	1 441 107,72		25,00	
323	647 140,76	1 441 099,99		25,00	
322	647 145,66	1 441 087,55		25,00	
227	647 159,44	1 441 093,60		25,00	
228	647 171,13	1 441 083,54		25,00	
229	647 172,63	1 441 070,13		25,00	
230	647 176,96	1 441 067,49		25,00	
231	647 194,61	1 441 069,16		25,00	
232	647 210,87	1 441 071,29		25,00	
233	647 238,62	1 441 074,09		25,00	
234	647 262,88	1 441 075,91		25,00	
235	647 264,45	1 441 055,16		25,00	
236	647 271,55	1 441 055,42		25,00	
237	647 346,03	1 441 062,36		25,00	
238	647 582,93	1 441 084,23		25,00	
239	647 655,88	1 441 090,89	—	25,00	—
240	647 654,60	1 441 112,47		25,00	
241	647 657,48	1 441 129,81		25,00	
242	647 662,25	1 441 157,34		25,00	
243	647 675,17	1 441 147,80		25,00	
244	647 689,31	1 441 146,49		25,00	
245	647 696,00	1 441 136,71		25,00	
246	647 704,53	1 441 134,36		25,00	
247	647 707,79	1 441 142,84		25,00	
248	647 761,45	1 441 135,55		25,00	
249	647 789,90	1 441 138,78		25,00	
250	647 807,62	1 441 131,29		25,00	
251	647 817,75	1 441 143,25		25,00	
252	647 866,16	1 441 139,79		25,00	
253	647 896,20	1 441 139,70		25,00	
254	647 896,78	1 441 133,04		25,00	
255	647 982,55	1 441 141,18		25,00	
256	648 014,18	1 441 145,25		25,00	
257	648 015,96	1 441 128,06		25,00	
258	648 146,22	1 441 141,47		25,00	
259	648 185,41	1 441 143,49		25,00	
260	648 181,13	1 441 138,96		25,00	
261	648 186,87	1 441 101,61		25,00	
262	648 189,07	1 441 100,34		25,00	
263	648 190,38	1 441 092,88		25,00	
264	648 218,32	1 441 096,79		25,00	
265	648 221,41	1 441 076,16		25,00	
266	648 218,44	1 441 075,71		25,00	

## Раздел 2

Сведения о местоположении границ объекта					
1	2	3	4	5	6
267	648 224,71	1 441 034,52		25,00	
268	648 280,21	1 441 042,96		25,00	
269	648 278,26	1 441 055,75		25,00	
270	648 235,57	1 441 049,24		25,00	
271	648 231,21	1 441 077,89		25,00	
272	648 228,81	1 441 077,53		25,00	
273	648 225,48	1 441 101,65		25,00	
274	648 231,03	1 441 104,33		25,00	
275	648 236,70	1 441 110,68		25,00	
276	648 242,75	1 441 122,04		25,00	
277	648 251,18	1 441 159,86		25,00	
278	648 256,85	1 441 192,50		25,00	
279	648 261,14	1 441 238,38		25,00	
280	648 227,85	1 441 279,17		25,00	
281	648 195,91	1 441 313,60		25,00	
282	648 185,92	1 441 348,39		25,00	
283	648 173,33	1 441 430,31		25,00	
284	648 178,55	1 441 439,27		25,00	
285	648 178,56	1 441 439,28		25,00	
286	648 213,10	1 441 450,78		25,00	
287	648 215,97	1 441 453,02		25,00	
288	648 219,21	1 441 452,25		25,00	
289	648 280,05	1 441 469,40		25,00	
290	648 285,67	1 441 471,09		25,00	
291	648 296,00	1 441 474,33		25,00	
292	648 299,31	1 441 479,46		25,00	
293	648 311,72	1 441 482,08		25,00	
294	648 310,85	1 441 485,96	—	25,00	—
295	648 327,58	1 441 490,11		25,00	
296	648 344,33	1 441 492,39		25,00	
297	648 357,69	1 441 492,77		25,00	
298	648 377,14	1 441 492,13		25,00	
299	648 402,62	1 441 490,83		25,00	
300	648 416,29	1 441 489,05		25,00	
301	648 429,63	1 441 486,73		25,00	
302	648 464,36	1 441 478,52		25,00	
303	648 526,23	1 441 460,09		25,00	
304	648 534,21	1 441 457,66		25,00	
305	648 532,36	1 441 451,74		25,00	
306	648 538,35	1 441 449,96		25,00	
307	648 552,91	1 441 446,23		25,00	
308	648 573,00	1 441 440,85		25,00	
309	648 604,40	1 441 431,81		25,00	
310	648 672,92	1 441 408,09		25,00	
311	648 709,43	1 441 400,69		25,00	
312	648 739,38	1 441 399,68		25,00	
313	648 779,22	1 441 403,17		25,00	
314	648 822,67	1 441 411,42		25,00	
315	648 823,86	1 441 412,93		25,00	
316	648 822,48	1 441 419,73		25,00	
317	648 778,83	1 441 411,56		25,00	
318	648 746,04	1 441 407,48		25,00	
319	648 715,87	1 441 407,88		25,00	
320	648 696,52	1 441 410,88		25,00	
321	648 677,16	1 441 415,56		25,00	



**Раздел 2**

**Сведения о местоположении границ объекта**

<b>1</b>	<b>2</b>	<b>3</b>	<b>4</b>	<b>5</b>	<b>6</b>
322	648 641,85	1 441 426,24		25,00	
323	648 597,29	1 441 441,23		25,00	
324	648 493,04	1 441 477,10		25,00	
325	648 462,57	1 441 486,77		25,00	
326	648 451,59	1 441 489,64		25,00	
327	648 440,04	1 441 492,12		25,00	
328	648 415,40	1 441 495,92		25,00	
329	648 393,60	1 441 498,10		25,00	
330	648 377,03	1 441 499,18		25,00	
331	648 357,33	1 441 498,55		25,00	
332	648 340,99	1 441 496,91		25,00	
333	648 326,32	1 441 495,47		25,00	
334	648 306,18	1 441 491,19		25,00	
335	648 280,85	1 441 484,28		25,00	
336	648 275,28	1 441 482,49		25,00	
337	648 195,33	1 441 454,79		25,00	
338	648 178,98	1 441 449,31		25,00	
339	648 032,29	1 441 400,19		25,00	
340	647 981,62	1 441 382,27		25,00	
341	647 981,80	1 441 381,77		25,00	
342	647 976,33	1 441 379,91		25,00	
343	647 976,17	1 441 380,35		25,00	
344	647 949,82	1 441 372,10		25,00	
345	647 904,80	1 441 361,85		25,00	
346	647 824,23	1 441 350,79		25,00	
347	647 774,94	1 441 345,45		25,00	
348	647 741,92	1 441 341,51		25,00	
349	647 720,38	1 441 336,76	—	25,00	—
350	647 696,19	1 441 332,00		25,00	
351	647 671,60	1 441 323,71		25,00	
352	647 648,94	1 441 313,60		25,00	
353	647 559,02	1 441 271,16		25,00	
354	647 551,17	1 441 287,67		25,00	
355	647 538,20	1 441 313,93		25,00	
356	647 588,89	1 441 345,80		25,00	
357	647 648,67	1 441 390,43		25,00	
358	647 677,32	1 441 410,81		25,00	
359	647 712,98	1 441 455,07		25,00	
360	647 714,84	1 441 458,40		25,00	
361	647 724,96	1 441 473,57		25,00	
362	647 722,39	1 441 482,66		25,00	
363	647 729,17	1 441 489,75		25,00	
364	647 733,75	1 441 491,10		25,00	
365	647 736,03	1 441 499,72		25,00	
366	647 733,76	1 441 505,34		25,00	
367	647 749,08	1 441 519,04		25,00	
368	647 749,50	1 441 518,60		25,00	
369	647 772,94	1 441 538,72		25,00	
370	647 790,82	1 441 554,31		25,00	
371	647 814,61	1 441 573,94		25,00	
372	647 841,82	1 441 603,95		25,00	
373	647 857,06	1 441 631,30		25,00	
374	647 870,52	1 441 657,99		25,00	
375	647 895,85	1 441 689,64		25,00	
376	647 898,72	1 441 693,19		25,00	

**Раздел 2**

<b>Сведения о местоположении границ объекта</b>					
<b>1</b>	<b>2</b>	<b>3</b>	<b>4</b>	<b>5</b>	<b>6</b>
377	647 900,91	1 441 697,71		25,00	
378	647 896,86	1 441 701,23		25,00	
379	647 927,00	1 441 744,65		25,00	
380	647 930,50	1 441 749,59		25,00	
381	647 958,65	1 441 790,12		25,00	
382	647 967,03	1 441 799,56		25,00	
383	647 964,65	1 441 802,05		25,00	
384	647 989,90	1 441 828,38		25,00	
385	648 008,15	1 441 847,00		25,00	
386	648 021,25	1 441 858,96		25,00	
387	648 046,62	1 441 884,27		25,00	
388	648 071,49	1 441 911,32		25,00	
389	648 055,49	1 441 911,57		25,00	
390	648 053,32	1 441 909,49		25,00	
391	648 042,70	1 441 898,07		25,00	
392	648 013,22	1 441 872,10		25,00	
393	647 972,99	1 441 837,74		25,00	
394	647 968,67	1 441 833,88		25,00	
395	647 946,11	1 441 814,51		25,00	
396	647 913,65	1 441 787,67		25,00	
397	647 892,69	1 441 771,68		25,00	
398	647 857,08	1 441 738,87		25,00	
399	647 861,29	1 441 734,32		25,00	
400	647 896,32	1 441 766,85		25,00	
401	647 919,73	1 441 781,56		25,00	
402	647 906,59	1 441 753,99		25,00	
403	647 896,66	1 441 728,38		25,00	
404	647 891,82	1 441 717,68	—	25,00	—
405	647 888,67	1 441 713,31		25,00	
406	647 875,22	1 441 688,68		25,00	
407	647 873,30	1 441 684,25		25,00	
408	647 851,85	1 441 648,46		25,00	
409	647 842,17	1 441 637,64		25,00	
410	647 814,51	1 441 597,32		25,00	
411	647 771,87	1 441 557,99		25,00	
412	647 695,37	1 441 495,18		25,00	
413	647 699,31	1 441 515,41		25,00	
414	647 798,18	1 441 666,39		25,00	
415	647 828,76	1 441 717,71		25,00	
416	647 827,45	1 441 726,93		25,00	
417	647 886,09	1 441 810,51		25,00	
418	647 898,05	1 441 832,83		25,00	
419	647 907,29	1 441 844,04		25,00	
420	647 956,74	1 441 895,90		25,00	
421	648 044,41	1 441 969,74		25,00	
422	648 057,60	1 442 003,30		25,00	
423	648 063,76	1 442 017,65		25,00	
424	648 065,76	1 442 020,14		25,00	
425	648 243,42	1 442 213,69		25,00	
426	648 302,63	1 442 264,95		25,00	
427	648 386,05	1 442 324,42		25,00	
428	648 391,69	1 442 319,01		25,00	
429	648 482,36	1 442 382,73		25,00	
430	648 491,40	1 442 391,54		25,00	
431	648 501,75	1 442 399,89		25,00	

**Раздел 2**

**Сведения о местоположении границ объекта**

<b>1</b>	<b>2</b>	<b>3</b>	<b>4</b>	<b>5</b>	<b>6</b>
432	648 537,01	1 442 423,82		25,00	
433	648 542,64	1 442 424,98		25,00	
434	648 546,59	1 442 424,35		25,00	
435	648 583,55	1 442 450,33		25,00	
436	648 586,56	1 442 450,07		25,00	
437	648 589,54	1 442 449,50		25,00	
438	648 592,29	1 442 448,25		25,00	
439	648 641,55	1 442 428,70		25,00	
440	648 644,71	1 442 435,09		25,00	
441	648 649,47	1 442 438,93		25,00	
442	648 670,41	1 442 458,15		25,00	
443	648 707,27	1 442 483,52		25,00	
444	648 757,03	1 442 508,01		25,00	
445	648 773,50	1 442 516,11		25,00	
446	648 782,49	1 442 520,33		25,00	
447	648 829,11	1 442 542,45		25,00	
448	648 874,18	1 442 563,82		25,00	
449	648 873,17	1 442 574,02		25,00	
450	648 878,12	1 442 581,68		25,00	
451	648 894,78	1 442 607,53		25,00	
452	648 881,13	1 442 616,64		25,00	
453	648 898,89	1 442 626,37		25,00	
454	648 853,38	1 442 658,09		25,00	
455	648 822,21	1 442 659,72		25,00	
456	648 799,76	1 442 676,46		25,00	
457	648 726,10	1 442 645,49		25,00	
458	648 709,11	1 442 634,95		25,00	
459	648 704,83	1 442 645,35	—	25,00	—
460	648 699,27	1 442 644,70		25,00	
461	648 658,17	1 442 640,10		25,00	
462	648 631,93	1 442 640,52		25,00	
463	648 632,65	1 442 621,84		25,00	
464	648 616,29	1 442 615,08		25,00	
465	648 602,90	1 442 609,54		25,00	
466	648 634,86	1 442 537,52		25,00	
467	648 620,26	1 442 529,36		25,00	
468	648 589,33	1 442 513,25		25,00	
469	648 582,25	1 442 499,97		25,00	
470	648 522,37	1 442 454,55		25,00	
471	648 493,76	1 442 446,91		25,00	
472	648 466,56	1 442 424,43		25,00	
473	648 423,37	1 442 417,49		25,00	
474	648 401,36	1 442 405,40		25,00	
475	648 406,79	1 442 395,51		25,00	
476	648 404,66	1 442 388,37		25,00	
477	648 338,98	1 442 339,32		25,00	
478	648 339,86	1 442 338,13		25,00	
479	648 309,59	1 442 315,62		25,00	
480	648 274,40	1 442 362,57		25,00	
481	648 205,42	1 442 311,54		25,00	
482	648 238,53	1 442 267,52		25,00	
483	648 218,13	1 442 249,34		25,00	
484	648 220,19	1 442 246,80		25,00	
485	648 216,21	1 442 243,97		25,00	
486	648 218,45	1 442 241,10		25,00	

**Раздел 2**

**Сведения о местоположении границ объекта**

<b>1</b>	<b>2</b>	<b>3</b>	<b>4</b>	<b>5</b>	<b>6</b>
487	648 200,82	1 442 226,48		25,00	
488	648 203,97	1 442 222,70		25,00	
489	648 193,90	1 442 214,38		25,00	
490	648 190,60	1 442 218,14		25,00	
1693	648 185,70	1 442 220,85		25,00	
1692	648 139,34	1 442 181,47		25,00	
1691	648 134,83	1 442 178,10		25,00	
1690	648 130,24	1 442 173,39		25,00	
1689	648 118,43	1 442 163,23		25,00	
1688	648 116,18	1 442 160,71		25,00	
1687	648 113,35	1 442 159,12		25,00	
1686	648 111,81	1 442 159,52		25,00	
1685	648 077,40	1 442 133,80		25,00	
1684	648 069,69	1 442 127,38		25,00	
1683	648 033,40	1 442 094,76		25,00	
1682	648 030,74	1 442 092,07		25,00	
503	648 020,63	1 442 080,76		25,00	
1676	648 015,53	1 442 076,13		25,00	
1675	648 020,08	1 442 070,48		25,00	
1674	648 023,64	1 442 066,30		25,00	
1673	648 030,92	1 442 068,40		25,00	
1672	648 038,62	1 442 058,96		25,00	
1671	648 056,63	1 442 032,82		25,00	
510	648 033,85	1 442 011,62		25,00	
511	647 934,73	1 441 900,40		25,00	
512	647 931,33	1 441 901,03		25,00	
513	647 922,45	1 441 890,83		25,00	
514	647 914,91	1 441 882,36	—	25,00	—
515	647 915,85	1 441 881,10		25,00	
516	647 907,57	1 441 872,84		25,00	
517	647 890,08	1 441 855,17		25,00	
518	647 891,16	1 441 854,05		25,00	
519	647 876,19	1 441 830,96		25,00	
520	647 845,08	1 441 795,32		25,00	
521	647 799,15	1 441 751,04		25,00	
522	647 790,24	1 441 707,72		25,00	
523	647 767,64	1 441 670,07		25,00	
524	647 715,95	1 441 572,32		25,00	
525	647 711,92	1 441 564,17		25,00	
5548	647 706,55	1 441 557,30		25,00	
527	647 643,81	1 441 479,94		25,00	
1188	647 632,77	1 441 469,89		25,00	
1211	647 624,27	1 441 479,87		25,00	
1210	647 620,93	1 441 484,29		25,00	
531	647 606,69	1 441 500,70		25,00	
532	647 591,54	1 441 496,39		25,00	
533	647 587,38	1 441 507,93		25,00	
534	647 580,49	1 441 516,48		25,00	
535	647 559,39	1 441 504,00		25,00	
536	647 553,38	1 441 502,29		25,00	
537	647 445,97	1 441 471,21		25,00	
538	647 445,12	1 441 470,96		25,00	
539	647 300,08	1 441 412,55		25,00	
540	647 243,00	1 441 413,20		25,00	
541	647 101,99	1 441 390,12		25,00	

## Раздел 2

Сведения о местоположении границ объекта					
1	2	3	4	5	6
542	646 993,53	1 441 390,91		25,00	
543	646 963,37	1 441 391,29		25,00	
544	646 919,43	1 441 393,04		25,00	
545	646 906,62	1 441 368,45		25,00	
3	646 804,33	1 441 361,28		25,00	
547	646 743,91	1 441 198,51		25,00	
737	646 739,96	1 441 198,04		25,00	
736	646 672,08	1 441 187,08		25,00	
735	646 557,60	1 441 179,28		25,00	
551	646 471,20	1 441 175,79		25,00	
733	646 185,04	1 441 141,93		25,00	
732	646 053,73	1 441 131,90		25,00	
731	646 017,45	1 441 139,51		25,00	
730	645 996,42	1 441 148,20		25,00	
729	645 973,34	1 441 162,23		25,00	
728	645 946,15	1 441 178,77		25,00	
727	645 817,53	1 441 288,80		25,00	
726	645 806,28	1 441 280,13		25,00	
560	645 756,69	1 441 324,71		25,00	
561	645 648,26	1 441 412,12		25,00	
562	645 613,08	1 441 439,54		25,00	
563	645 585,18	1 441 463,86		25,00	
564	645 545,89	1 441 492,85		25,00	
565	645 544,93	1 441 491,57		25,00	
566	645 538,65	1 441 496,16		25,00	
567	645 539,62	1 441 497,42		25,00	
568	645 500,90	1 441 526,55		25,00	
569	645 429,95	1 441 575,16	—	25,00	—
570	645 406,72	1 441 588,90		25,00	
571	645 380,32	1 441 603,15		25,00	
572	645 354,18	1 441 615,68		25,00	
573	645 272,07	1 441 646,76		25,00	
574	645 204,87	1 441 683,92		25,00	
575	645 228,40	1 441 728,04		25,00	
576	645 237,16	1 441 743,75		25,00	
577	645 241,76	1 441 746,04		25,00	
578	645 266,36	1 441 766,82		25,00	
579	645 274,86	1 441 781,14		25,00	
84	645 275,64	1 441 788,64		25,00	
581	645 224,64	1 441 825,52		25,00	
582	645 231,14	1 441 865,36		25,00	
583	645 188,90	1 441 916,42		25,00	
584	645 181,30	1 441 910,49		25,00	
585	645 170,45	1 441 900,56		25,00	
586	645 168,63	1 441 902,70		25,00	
587	645 162,59	1 441 897,16		25,00	
588	645 157,79	1 441 893,39		25,00	
589	645 160,71	1 441 890,35		25,00	
590	645 203,16	1 441 845,82		25,00	
591	645 195,15	1 441 840,56		25,00	
592	645 190,59	1 441 836,74		25,00	
593	645 179,18	1 441 826,91		25,00	
594	645 147,30	1 441 799,00		25,00	
595	645 127,15	1 441 814,88		25,00	
596	645 086,73	1 441 863,32		25,00	

**Раздел 2**

<b>Сведения о местоположении границ объекта</b>					
<b>1</b>	<b>2</b>	<b>3</b>	<b>4</b>	<b>5</b>	<b>6</b>
597	645 082,67	1 441 862,91		25,00	
598	645 022,00	1 441 916,27		25,00	
599	645 015,39	1 441 909,85		25,00	
633	644 996,05	1 441 912,16		25,00	
601	644 924,17	1 441 980,46		25,00	
602	644 918,24	1 441 981,39		25,00	
603	644 919,35	1 441 988,28		25,00	
604	644 889,58	1 442 012,61		25,00	
605	644 852,65	1 442 046,37		25,00	
606	644 844,60	1 442 029,37		25,00	
607	644 838,65	1 442 010,93		25,00	
608	644 825,30	1 441 995,95		25,00	
609	644 811,64	1 441 979,74		25,00	
610	644 804,12	1 441 971,37		25,00	
611	644 801,67	1 441 971,25		25,00	
612	644 794,25	1 441 972,75		25,00	
613	644 764,00	1 441 998,74		25,00	
614	644 738,50	1 441 973,10		25,00	
615	644 704,25	1 441 974,41		25,00	
616	644 665,42	1 442 010,48		25,00	
617	644 644,25	1 442 026,45		25,00	
618	644 637,43	1 442 019,84		25,00	
619	644 613,30	1 441 994,72		25,00	
620	644 606,44	1 441 992,07		25,00	
621	644 586,93	1 441 991,90		25,00	
622	644 583,31	1 441 990,72		25,00	
623	644 522,13	1 441 992,15		25,00	
624	644 496,48	1 441 998,14	—	25,00	—
625	644 446,70	1 441 984,55		25,00	
626	644 451,87	1 441 968,37		25,00	
627	644 218,82	1 441 904,06		25,00	
1342	644 217,01	1 441 900,13		25,00	
1341	644 212,68	1 441 912,33		25,00	
630	644 203,14	1 441 908,76		25,00	
631	644 202,70	1 441 910,13		25,00	
632	644 136,97	1 441 886,92		25,00	
633	644 128,56	1 441 878,21		25,00	
391	644 131,28	1 441 866,77		25,00	
390	644 145,06	1 441 860,32		25,00	
5473	644 131,01	1 441 852,12		25,00	
637	644 125,94	1 441 849,01		25,00	
638	644 128,86	1 441 843,46		25,00	
639	644 049,89	1 441 804,71		25,00	
640	644 050,29	1 441 803,85		25,00	
641	643 969,53	1 441 764,03		25,00	
642	643 967,28	1 441 769,37		25,00	
643	643 961,57	1 441 766,68		25,00	
644	643 940,81	1 441 753,20		25,00	
645	643 898,14	1 441 729,90		25,00	
646	643 791,35	1 441 675,17		25,00	
647	643 678,62	1 441 617,33		25,00	
648	643 620,20	1 441 587,44		25,00	
649	643 613,91	1 441 601,58		25,00	
4877	643 541,99	1 441 575,59		25,00	
1146	643 510,88	1 441 558,94		25,00	

**Раздел 2**

<b>Сведения о местоположении границ объекта</b>					
<b>1</b>	<b>2</b>	<b>3</b>	<b>4</b>	<b>5</b>	<b>6</b>
1145	643 339,81	1 441 467,84		25,00	
1144	643 289,71	1 441 461,63		25,00	
654	643 039,31	1 441 438,07		25,00	
655	642 887,59	1 441 425,46		25,00	
656	642 788,47	1 441 419,49		25,00	
1137	642 686,54	1 441 413,21		25,00	
658	642 622,28	1 441 409,14		25,00	
659	642 527,68	1 441 403,63		25,00	
660	642 465,51	1 441 362,91		25,00	
661	642 443,28	1 441 348,01		25,00	
662	642 436,07	1 441 360,38		25,00	
2081	642 398,00	1 441 328,14		25,00	
664	642 403,57	1 441 319,97		25,00	
665	642 416,49	1 441 304,13		25,00	
666	642 437,34	1 441 319,04		25,00	
667	642 474,77	1 441 345,46		25,00	
668	642 526,16	1 441 369,75		25,00	
669	642 538,01	1 441 374,64		25,00	
670	642 565,51	1 441 379,25		25,00	
671	642 607,43	1 441 384,19		25,00	
672	642 628,25	1 441 384,84		25,00	
673	642 656,38	1 441 386,07		25,00	
674	642 656,24	1 441 380,58		25,00	
675	642 655,61	1 441 380,33		25,00	
676	642 654,02	1 441 378,27		25,00	
677	642 655,97	1 441 355,12		25,00	
678	642 680,47	1 441 357,22		25,00	
679	642 702,56	1 441 359,21	—	25,00	—
680	642 707,81	1 441 359,14		25,00	
681	642 752,14	1 441 364,06		25,00	
682	642 808,54	1 441 365,88		25,00	
683	642 811,49	1 441 350,59		25,00	
684	642 812,44	1 441 341,53		25,00	
685	642 816,30	1 441 314,41		25,00	
686	642 810,73	1 441 313,06		25,00	
687	642 795,75	1 441 303,23		25,00	
688	642 793,55	1 441 297,85		25,00	
689	642 787,99	1 441 297,11		25,00	
690	642 782,65	1 441 307,79		25,00	
691	642 758,03	1 441 303,53		25,00	
692	642 753,25	1 441 302,02		25,00	
693	642 738,65	1 441 331,48		25,00	
694	642 731,56	1 441 345,82		25,00	
770	642 730,30	1 441 348,51		25,00	
696	642 729,27	1 441 355,48		25,00	
697	642 709,54	1 441 353,46		25,00	
698	642 691,85	1 441 349,45		25,00	
699	642 659,52	1 441 325,27		25,00	
700	642 652,12	1 441 320,76		25,00	
701	642 641,99	1 441 316,31		25,00	
702	642 623,71	1 441 309,87		25,00	
703	642 611,40	1 441 307,85		25,00	
704	642 582,01	1 441 307,90		25,00	
705	642 573,33	1 441 306,04		25,00	
706	642 558,94	1 441 299,83		25,00	

**Раздел 2**

**Сведения о местоположении границ объекта**

<b>1</b>	<b>2</b>	<b>3</b>	<b>4</b>	<b>5</b>	<b>6</b>
707	642 490,04	1 441 257,24		25,00	
708	642 471,14	1 441 244,45		25,00	
709	642 454,95	1 441 227,20		25,00	
710	642 409,83	1 441 173,97		25,00	
711	642 395,73	1 441 160,30		25,00	
279	642 383,54	1 441 152,65		25,00	
713	642 352,97	1 441 099,36		25,00	
714	642 343,79	1 441 079,47		25,00	
715	642 322,99	1 441 060,34		25,00	
716	642 322,02	1 441 058,10		25,00	
717	642 313,51	1 441 064,12		25,00	
718	642 308,66	1 441 059,28		25,00	
719	642 295,45	1 441 039,18		25,00	
720	642 287,78	1 441 023,91		25,00	
721	642 283,31	1 441 018,13		25,00	
722	642 262,64	1 440 997,62		25,00	
723	642 251,20	1 440 994,81		25,00	
724	642 205,57	1 440 987,37		25,00	
725	642 196,97	1 440 980,55		25,00	
726	642 181,72	1 440 938,86		25,00	
727	642 208,87	1 440 913,46		25,00	
728	642 230,92	1 440 912,12		25,00	
729	642 231,73	1 440 905,78		25,00	
730	642 240,22	1 440 883,59		25,00	
731	642 223,32	1 440 842,70		25,00	
732	642 206,69	1 440 854,55		25,00	
733	642 194,46	1 440 827,40		25,00	
734	642 173,62	1 440 783,28	—	25,00	—
735	642 167,45	1 440 762,95		25,00	
736	642 180,92	1 440 748,75		25,00	
737	642 157,82	1 440 713,88		25,00	
79	642 145,85	1 440 704,00		25,00	
78	642 124,44	1 440 694,83		25,00	
740	642 079,57	1 440 703,54		25,00	
741	642 037,82	1 440 655,19		25,00	
742	642 047,30	1 440 544,03		25,00	
743	642 021,66	1 440 519,93		25,00	
74	642 001,87	1 440 496,26		25,00	
745	642 001,26	1 440 459,74		25,00	
746	641 982,15	1 440 438,06		25,00	
71	641 885,54	1 440 328,54		25,00	
70	641 890,50	1 440 319,71		25,00	
69	641 880,41	1 440 314,37		25,00	
750	641 843,54	1 440 306,90		25,00	
751	641 794,83	1 440 325,47		25,00	
752	641 798,39	1 440 345,41		25,00	
145	641 775,53	1 440 354,79		25,00	
754	641 764,71	1 440 334,45		25,00	
142	641 708,23	1 440 360,08		25,00	
756	641 703,27	1 440 368,50		25,00	
140	641 695,33	1 440 371,86		25,00	
139	641 681,59	1 440 373,34		25,00	
138	641 668,57	1 440 375,81		25,00	
137	641 657,98	1 440 378,06		25,00	
136	641 650,56	1 440 380,85		25,00	



**Раздел 2**

<b>Сведения о местоположении границ объекта</b>					
<b>1</b>	<b>2</b>	<b>3</b>	<b>4</b>	<b>5</b>	<b>6</b>
762	641 631,07	1 440 409,01		25,00	
763	641 643,15	1 440 426,87		25,00	
764	641 638,37	1 440 437,04		25,00	
765	641 630,85	1 440 442,91		25,00	
766	641 624,17	1 440 443,94		25,00	
767	641 614,15	1 440 442,84		25,00	
768	641 608,30	1 440 436,93		25,00	
769	641 571,58	1 440 454,66		25,00	
770	641 571,54	1 440 482,65		25,00	
771	641 563,45	1 440 480,41		25,00	
772	641 563,09	1 440 500,32		25,00	
773	641 567,23	1 440 501,73		25,00	
774	641 563,23	1 440 513,67		25,00	
775	641 563,00	1 440 535,92		25,00	
776	641 550,27	1 440 554,77		25,00	
777	641 537,52	1 440 568,76		25,00	
778	641 527,23	1 440 565,70		25,00	
779	641 520,32	1 440 563,07		25,00	
780	641 517,02	1 440 563,59		25,00	
781	641 504,07	1 440 559,67		25,00	
782	641 492,05	1 440 572,78		25,00	
783	641 487,32	1 440 569,16		25,00	
784	641 480,63	1 440 566,86		25,00	
785	641 465,76	1 440 581,50		25,00	
786	641 458,22	1 440 587,38		25,00	
787	641 464,46	1 440 590,93		25,00	
788	641 463,09	1 440 592,08		25,00	
143	641 448,88	1 440 602,83	—	25,00	—
142	641 426,62	1 440 615,53		25,00	
141	641 397,38	1 440 627,20		25,00	
140	641 381,68	1 440 635,44		25,00	
139	641 314,69	1 440 638,75		25,00	
138	641 303,17	1 440 642,68		25,00	
5001	641 295,52	1 440 638,80		25,00	
5029	641 310,03	1 440 630,37		25,00	
797	641 321,58	1 440 630,32		25,00	
798	641 333,86	1 440 630,19		25,00	
5027	641 366,58	1 440 627,52		25,00	
5026	641 390,68	1 440 622,94		25,00	
801	641 417,72	1 440 613,40		25,00	
802	641 442,61	1 440 599,68		25,00	
803	641 375,28	1 440 566,65		25,00	
804	641 384,04	1 440 549,47		25,00	
805	641 339,82	1 440 536,12		25,00	
806	641 339,80	1 440 536,18		25,00	
807	641 330,37	1 440 537,78		25,00	
808	641 286,44	1 440 533,05		25,00	
809	641 264,70	1 440 531,71		25,00	
810	641 204,64	1 440 522,55		25,00	
811	641 191,69	1 440 539,42		25,00	
812	641 187,84	1 440 540,71		25,00	
813	641 176,74	1 440 554,91		25,00	
5005	641 172,92	1 440 560,74		25,00	
815	641 148,72	1 440 543,34		25,00	
816	641 123,88	1 440 524,90		25,00	

**Раздел 2**

**Сведения о местоположении границ объекта**

<b>1</b>	<b>2</b>	<b>3</b>	<b>4</b>	<b>5</b>	<b>6</b>
817	641 091,31	1 440 495,56		25,00	
818	641 069,11	1 440 475,63		25,00	
819	641 049,70	1 440 456,29		25,00	
820	641 039,18	1 440 445,71		25,00	
821	641 029,21	1 440 435,52		25,00	
822	641 013,99	1 440 421,04		25,00	
823	641 000,41	1 440 410,23		25,00	
824	640 981,12	1 440 399,37		25,00	
825	640 954,47	1 440 401,66		25,00	
826	640 865,38	1 440 433,56		25,00	
827	640 859,73	1 440 434,31		25,00	
828	640 854,06	1 440 435,65		25,00	
829	640 854,47	1 440 438,11		25,00	
830	640 766,57	1 440 441,28		25,00	
831	640 724,46	1 440 457,50		25,00	
832	640 695,68	1 440 456,40		25,00	
833	640 686,95	1 440 447,23		25,00	
834	640 606,58	1 440 474,05		25,00	
835	640 589,93	1 440 479,66		25,00	
836	640 493,74	1 440 465,86		25,00	
837	640 400,67	1 440 452,35		25,00	
838	640 309,02	1 440 429,99		25,00	
839	640 243,20	1 440 415,51		25,00	
840	640 158,16	1 440 399,65		25,00	
841	640 113,70	1 440 391,10		25,00	
842	639 945,82	1 440 360,16		25,00	
843	639 916,20	1 440 356,55		25,00	
844	639 876,30	1 440 357,18	—	25,00	—
845	639 868,87	1 440 351,40		25,00	
846	639 861,79	1 440 345,87		25,00	
847	639 861,71	1 440 335,26		25,00	
848	639 835,45	1 440 333,44		25,00	
849	639 821,27	1 440 332,45		25,00	
850	639 798,52	1 440 338,05		25,00	
851	639 725,08	1 440 359,90		25,00	
852	639 715,44	1 440 363,24		25,00	
853	639 714,44	1 440 363,68		25,00	
854	639 657,99	1 440 379,86		25,00	
855	639 448,43	1 440 440,28		25,00	
856	639 381,19	1 440 465,74		25,00	
857	639 376,24	1 440 461,87		25,00	
858	639 361,13	1 440 437,40		25,00	
859	639 351,18	1 440 420,09		25,00	
860	639 298,21	1 440 450,26		25,00	
861	639 194,16	1 440 506,02		25,00	
862	639 163,87	1 440 522,28		25,00	
863	639 119,92	1 440 553,33		25,00	
864	639 101,20	1 440 569,31		25,00	
865	639 116,59	1 440 617,21		25,00	
866	639 026,65	1 440 673,63		25,00	
867	639 011,82	1 440 682,87		25,00	
868	638 986,01	1 440 696,76		25,00	
869	638 951,88	1 440 719,80		25,00	
870	638 872,06	1 440 764,08		25,00	
871	638 786,73	1 440 807,43		25,00	

**Раздел 2**

**Сведения о местоположении границ объекта**

<b>1</b>	<b>2</b>	<b>3</b>	<b>4</b>	<b>5</b>	<b>6</b>
872	638 762,84	1 440 819,65		25,00	
873	638 753,28	1 440 824,56		25,00	
874	638 323,85	1 441 038,92		25,00	
875	638 320,22	1 441 031,37		25,00	
876	638 282,39	1 441 046,98		25,00	
877	638 274,61	1 441 050,17		25,00	
878	638 051,20	1 441 174,74		25,00	
879	637 927,69	1 441 242,71		25,00	
880	637 795,71	1 441 314,91		25,00	
881	637 786,40	1 441 298,64		25,00	
882	637 772,75	1 441 290,93		25,00	
883	637 753,62	1 441 261,47		25,00	
884	637 755,77	1 441 258,03		25,00	
885	637 758,54	1 441 249,79		25,00	
886	637 760,59	1 441 246,55		25,00	
887	637 764,48	1 441 239,59		25,00	
888	637 766,73	1 441 229,66		25,00	
889	637 768,23	1 441 222,73		25,00	
890	637 772,78	1 441 207,37		25,00	
891	637 775,55	1 441 198,51		25,00	
892	637 776,24	1 441 192,08		25,00	
893	637 775,84	1 441 185,40		25,00	
894	637 775,11	1 441 177,92		25,00	
895	637 775,11	1 441 177,12		25,00	
896	637 775,23	1 441 172,02		25,00	
897	637 775,95	1 441 166,90		25,00	
898	637 776,69	1 441 161,51		25,00	
899	637 775,55	1 441 155,76	—	25,00	—
900	637 773,96	1 441 149,32		25,00	
901	637 773,77	1 441 143,63		25,00	
902	637 773,82	1 441 133,63		25,00	
903	637 773,80	1 441 125,62		25,00	
904	637 773,30	1 441 107,53		25,00	
905	637 773,21	1 441 101,64		25,00	
906	637 773,46	1 441 097,52		25,00	
907	637 765,26	1 441 080,11		25,00	
908	637 729,67	1 440 934,33		25,00	
909	637 755,32	1 440 919,11		25,00	
910	637 797,81	1 440 909,27		25,00	
911	637 805,25	1 440 907,00		25,00	
912	637 816,65	1 440 900,72		25,00	
913	637 820,35	1 440 898,95		25,00	
914	637 841,37	1 440 888,82		25,00	
915	637 864,89	1 440 877,36		25,00	
916	637 878,33	1 440 872,35		25,00	
917	637 909,75	1 440 854,85		25,00	
918	637 927,49	1 440 844,87		25,00	
919	637 935,93	1 440 841,14		25,00	
920	637 949,43	1 440 835,08		25,00	
921	637 974,17	1 440 823,42		25,00	
922	637 995,52	1 440 812,88		25,00	
923	638 019,23	1 440 801,41		25,00	
924	638 033,94	1 440 794,78		25,00	
925	638 038,98	1 440 790,90		25,00	
926	638 041,60	1 440 787,45		25,00	

**Раздел 2**

**Сведения о местоположении границ объекта**

<b>1</b>	<b>2</b>	<b>3</b>	<b>4</b>	<b>5</b>	<b>6</b>
927	638 043,18	1 440 786,23		25,00	
928	638 047,20	1 440 785,77		25,00	
929	638 053,46	1 440 784,67		25,00	
930	638 072,60	1 440 774,46		25,00	
931	638 098,40	1 440 760,66		25,00	
932	638 102,16	1 440 758,80		25,00	
933	638 115,67	1 440 752,00		25,00	
934	638 125,78	1 440 747,32		25,00	
935	638 136,73	1 440 742,35		25,00	
936	638 142,18	1 440 739,86		25,00	
937	638 145,84	1 440 738,21		25,00	
938	638 147,64	1 440 737,28		25,00	
939	638 156,57	1 440 733,14		25,00	
940	638 320,19	1 440 649,95		25,00	
941	638 538,57	1 440 558,41		25,00	
942	638 761,79	1 440 328,96		25,00	
943	638 884,11	1 440 227,50		25,00	
944	638 899,88	1 440 219,26		25,00	
945	638 910,05	1 440 210,90		25,00	
946	638 886,65	1 440 165,56		25,00	
947	638 872,18	1 440 167,59		25,00	
948	638 868,11	1 440 164,35		25,00	
949	638 871,94	1 440 153,09		25,00	
950	638 855,61	1 440 119,94		25,00	
951	638 861,14	1 440 115,06		25,00	
952	638 882,93	1 440 146,12		25,00	
953	638 898,93	1 440 139,95		25,00	
954	638 902,35	1 440 147,31	—	25,00	—
955	638 894,16	1 440 160,44		25,00	
956	638 916,01	1 440 195,69		25,00	
957	638 923,20	1 440 201,29		25,00	
958	638 959,73	1 440 171,01		25,00	
959	638 975,89	1 440 193,36		25,00	
960	638 977,11	1 440 220,44		25,00	
961	638 982,81	1 440 254,51		25,00	
962	639 064,25	1 440 322,41		25,00	
963	639 088,89	1 440 313,49		25,00	
964	639 127,87	1 440 279,90		25,00	
965	639 154,93	1 440 258,25		25,00	
966	639 301,48	1 440 145,31		25,00	
967	639 345,99	1 440 126,51		25,00	
968	639 349,57	1 440 130,87		25,00	
969	639 321,08	1 440 170,34		25,00	
970	639 108,14	1 440 338,07		25,00	
971	639 109,21	1 440 350,70		25,00	
972	639 123,72	1 440 370,37		25,00	
973	639 140,40	1 440 386,29		25,00	
974	639 160,28	1 440 400,71		25,00	
975	639 179,50	1 440 405,68		25,00	
976	639 207,83	1 440 391,47		25,00	
977	639 229,35	1 440 379,75		25,00	
978	639 251,74	1 440 392,63		25,00	
979	639 322,33	1 440 372,74		25,00	
980	639 314,72	1 440 339,48		25,00	
981	639 313,01	1 440 334,68		25,00	

## Раздел 2

## Сведения о местоположении границ объекта

1	2	3	4	5	6
982	639 318,53	1 440 327,07		25,00	
983	639 322,11	1 440 325,26		25,00	
984	639 326,91	1 440 327,98		25,00	
985	639 328,04	1 440 332,35		25,00	
986	639 324,95	1 440 338,90		25,00	
987	639 325,19	1 440 346,08		25,00	
988	639 334,15	1 440 376,36		25,00	
989	639 382,05	1 440 371,48		25,00	
990	639 454,51	1 440 348,95		25,00	
991	639 491,33	1 440 289,27		25,00	
992	639 467,42	1 440 197,41		25,00	
993	639 569,33	1 440 093,99		25,00	
994	639 698,09	1 440 111,86		25,00	
995	639 709,92	1 440 114,60		25,00	
996	639 715,44	1 440 114,01		25,00	
997	639 768,08	1 440 122,39		25,00	
998	639 950,74	1 439 981,19		25,00	
999	639 950,89	1 439 981,07		25,00	
1000	640 627,76	1 440 062,45		25,00	
1001	640 902,30	1 440 075,60		25,00	
1002	640 911,74	1 440 128,89		25,00	
1003	640 941,57	1 440 134,95		25,00	
1004	640 960,40	1 440 099,12		25,00	
1005	640 965,88	1 440 095,33		25,00	
1006	641 021,96	1 439 966,63		25,00	
1007	641 029,35	1 439 970,53		25,00	
1008	640 974,18	1 440 099,57		25,00	
1009	640 975,41	1 440 106,03	—	25,00	—
1010	640 967,92	1 440 138,16		25,00	
1011	640 976,74	1 440 139,38		25,00	
1012	641 017,90	1 440 148,56		25,00	
1013	641 016,84	1 440 153,00		25,00	
1014	641 012,57	1 440 152,06		25,00	
1015	641 012,72	1 440 163,88		25,00	
1016	641 015,21	1 440 165,75		25,00	
1017	641 025,68	1 440 167,98		25,00	
1018	641 035,67	1 440 167,94		25,00	
1019	641 040,41	1 440 167,23		25,00	
1020	641 055,05	1 440 163,82		25,00	
1021	641 056,33	1 440 160,49		25,00	
1022	641 058,77	1 440 161,58		25,00	
1023	641 058,77	1 440 161,65		25,00	
1024	641 064,44	1 440 147,65		25,00	
1025	641 062,66	1 440 146,84		25,00	
1026	641 105,57	1 440 047,21		25,00	
1027	641 113,68	1 440 050,79		25,00	
1028	641 070,64	1 440 150,26		25,00	
1029	641 068,88	1 440 149,55		25,00	
1030	641 063,15	1 440 163,65		25,00	
1031	641 065,54	1 440 164,68		25,00	
1032	641 064,13	1 440 168,29		25,00	
1033	641 069,45	1 440 174,92		25,00	
1034	641 081,67	1 440 179,29		25,00	
1035	641 092,11	1 440 182,91		25,00	
1036	641 112,90	1 440 188,47		25,00	

**Раздел 2**

**Сведения о местоположении границ объекта**

1	2	3	4	5	6
1037	641 126,06	1 440 192,23		25,00	
1038	641 136,93	1 440 149,25		25,00	
1039	641 153,57	1 440 118,89		25,00	
1040	641 165,64	1 440 124,36		25,00	
1041	641 144,59	1 440 158,61		25,00	
1042	641 139,40	1 440 193,75		25,00	
1043	641 154,26	1 440 207,17		25,00	
1044	641 197,93	1 440 201,31		25,00	
1045	641 250,01	1 440 186,84		25,00	
1046	641 275,07	1 440 200,89		25,00	
1047	641 320,34	1 440 212,93		25,00	
1048	641 334,77	1 440 209,24		25,00	
1049	641 340,41	1 440 214,39		25,00	
1050	641 351,18	1 440 216,29		25,00	
1051	641 371,35	1 440 215,24		25,00	
1052	641 379,31	1 440 222,06		25,00	
1053	641 384,85	1 440 221,49		25,00	
1054	641 399,22	1 440 209,21	—	25,00	—
1055	641 405,88	1 440 205,54		25,00	
1056	641 412,24	1 440 206,31		25,00	
1057	641 422,41	1 440 207,54		25,00	
1058	641 424,27	1 440 206,54		25,00	
1059	641 432,79	1 440 175,48		25,00	
1060	641 480,36	1 440 005,75		25,00	
1061	641 485,07	1 440 002,83		25,00	
1062	641 528,08	1 440 014,54		25,00	
1063	641 543,83	1 439 957,47		25,00	
1064	641 554,28	1 439 901,02		25,00	
1065	641 443,05	1 439 882,76		25,00	
1066	641 443,79	1 439 875,63		25,00	
1067	641 554,58	1 439 892,57		25,00	
1068	641 558,90	1 439 873,82		25,00	
1069	641 551,36	1 439 871,71		25,00	
1	641 554,41	1 439 851,64		25,00	
<b>ПТ(2)</b>					
242	638 023,82	1 441 007,66		25,00	
243	638 077,97	1 441 121,28		25,00	
244	638 010,71	1 441 158,05		25,00	
245	637 971,74	1 441 178,06		25,00	
246	637 937,63	1 441 196,81		25,00	
247	637 909,52	1 441 211,88		25,00	
248	637 902,55	1 441 212,80		25,00	
249	637 900,52	1 441 209,14	—	25,00	—
250	637 881,92	1 441 216,78		25,00	
238	637 796,47	1 441 253,30		25,00	
239	637 790,08	1 441 239,29		25,00	
240	637 792,30	1 441 131,39		25,00	
241	637 803,56	1 441 086,76		25,00	
242	638 023,82	1 441 007,66		25,00	
<b>ПТ(3)</b>					
1083	648 128,90	1 441 383,43		25,00	
1084	648 146,27	1 441 389,69		25,00	
1085	648 147,20	1 441 394,69	—	25,00	—
1086	648 139,16	1 441 419,21		25,00	
1087	648 138,89	1 441 419,27		25,00	

**Раздел 2**

<b>Сведения о местоположении границ объекта</b>					
<b>1</b>	<b>2</b>	<b>3</b>	<b>4</b>	<b>5</b>	<b>6</b>
1088	648 113,15	1 441 410,12	—	25,00	—
1089	648 120,87	1 441 385,14		25,00	
1083	648 128,90	1 441 383,43		25,00	
<b>3. Сведения о характерных точках части (частей) границы объекта</b>					
<b>1</b>	<b>2</b>	<b>3</b>	<b>4</b>	<b>5</b>	<b>6</b>
—	—	—	—	—	—





Прохождение границы		Описание прохождения границы
от точки	до точки	
<b>1</b>	<b>2</b>	<b>3</b>
—	—	—

# Правила землепользования и застройки муниципального образования город Мурманск

## Карта градостроительного зонирования

### Условные обозначения

- граница муниципального образования город Мурманск
- граница населенного пункта город Мурманск
- границы земельных участков
- границы зон с особыми условиями использования территории
- территории объектов культурного наследия

### Территориальные зоны

#### Жилые зоны

- Ж-1 Зона застройки многоквартирными многоквартирными домами
- Ж-2 Зона застройки средизатяжными жилыми домами блоковой застройки и многоквартирными домами
- Ж-3 Зона застройки индивидуальными жилыми домами и малоэтажными жилыми домами блоковой застройки
- Ж-4 Зона индивидуальной жилой застройки

#### Общественно-деловые зоны

- Ц-1 Зона делового, общественного и коммерческого назначения
- ЦИ-1 Зона общественно-деловая зона исторического центра города
- ЦЗ-1 Зона объектов здравоохранения
- ЦЗ-2 Зона объектов среднего и высшего профессионального образования
- ЦЗ-3 Зона объектов социального обеспечения и защиты
- ЦЗ-4 Зона объектов рекреационного назначения
- ЦЗ-5 Зона обслуживания объектов, необходимых для осуществления производственной и предпринимательской деятельности
- ЦЗ-6 Зона объектов рыночной и оптовой торговли
- ЦЗ-7 Зона объектов физкультуры и спорта

#### Производственные зоны, зоны инженерной и транспортной инфраструктуры

- П-1 Зона размещения производственных объектов I-II класса опасности
- П-2 Зона размещения производственных объектов III класса опасности
- П-3 Зона размещения производственных объектов IV-V класса опасности
- ПТ Производственно-транспортная зона
- И-1 Зона размещения объектов инженерной инфраструктуры
- Т-1 Зона размещения объектов транспортной инфраструктуры

#### Зоны сельскохозяйственного использования

- СХ-1 Зона, занятая объектами сельскохозяйственного назначения и предназначенная для ведения сельского хозяйства

#### Рекреационные зоны

- Р-1 Зеленые насаждения общего пользования (парки, скверы, бульвары)
- Р-2 Скверно-рекреационная зона
- Р-3 Городские леса
- Р-4 Сквер Семеновское

#### Зоны специального назначения

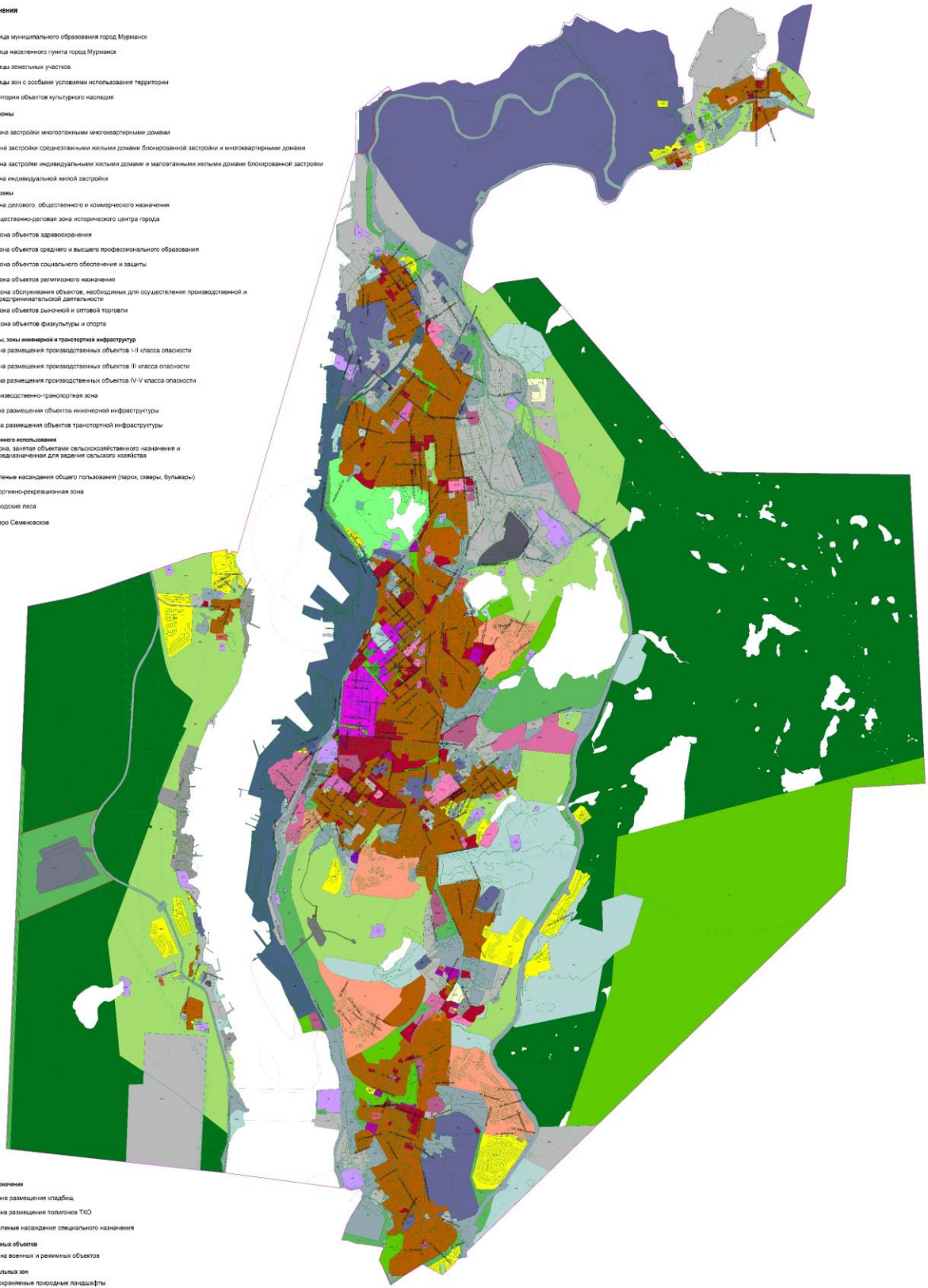
- С-1 Зона размещения кладбищ
- С-2 Зона размещения полигонов ТКО
- С-3 Зеленые насаждения специального назначения

#### Зоны военных и режимных объектов

- РЗ Зона военных и режимных объектов

#### Иные виды территориальных зон

- Л-1 Сохраняемые природные ландшафты



**ОПИСАНИЕ МЕСТОПОЛОЖЕНИЯ ГРАНИЦ**  
**Зона размещения объектов транспортной инфраструктуры (Т-1)**

(наименование объекта, местоположение границ которого описано (далее - объект))

**Раздел 1**

<b>Сведения об объекте</b>		
<b>№ п/п</b>	<b>Характеристики объекта</b>	<b>Описание характеристик</b>
<b>1</b>	<b>2</b>	<b>3</b>
1	Местоположение объекта	Мурманская область, город Мурманск
2	Площадь объекта ± величина погрешности определения площади ( $P \pm \Delta P$ )	20 283 195 м <sup>2</sup> ±
3	Иные характеристики объекта	Вид объекта реестра границ: Территориальная зона Вид объекта по документу: Зона размещения объектов транспортной инфраструктуры (Т-1)

**Раздел 2**

**Сведения о местоположении границ объекта**

**1. Система координат** МСК-51

**2. Сведения о характерных точках границ объекта**

Обозначение характерных точек границ	Координаты, м		Метод определения координат характерной точки	Средняя квадратическая погрешность положения характерной точки (Мт), м	Описание обозначения точки на местности (при наличии)
	X	Y			
1	2	3	4	5	6
29 452,05					
1	642 592,17	1 444 597,61	Картометрический метод	25,00	—
2	642 556,01	1 444 608,84	Метод спутниковых геодезических измерений (определений)	25,00	
3	642 387,83	1 444 365,40		25,00	
4	642 381,38	1 444 362,03		25,00	
5	642 383,63	1 444 350,18	Картометрический метод	25,00	
6	642 385,99	1 444 350,18	Аналитический метод	25,00	
7	642 572,03	1 444 353,92	Картометрический метод	25,00	
8	642 573,76	1 444 377,36		25,00	
9	642 585,45	1 444 509,63		25,00	
10	642 590,48	1 444 566,55		25,00	
1	642 592,17	1 444 597,61		25,00	
9 296 549,49					
11	652 358,61	1 447 382,87	Картометрический метод	25,00	—
12	652 468,94	1 447 559,46		25,00	
13	652 512,97	1 447 638,89		25,00	
14	652 525,51	1 447 647,89		25,00	
15	652 534,46	1 447 665,97		25,00	
16	652 532,19	1 447 676,66		25,00	
17	652 543,05	1 447 701,86		25,00	
18	652 543,90	1 447 713,86		25,00	
19	652 550,17	1 447 735,27		25,00	
20	652 550,84	1 447 737,43		25,00	
21	652 556,10	1 447 755,68		25,00	
22	652 561,71	1 447 787,30		25,00	
23	652 563,01	1 447 813,24		25,00	
24	652 564,56	1 447 848,80		25,00	
25	652 567,86	1 447 852,50		25,00	
26	652 571,43	1 447 893,95		25,00	
27	652 573,44	1 447 932,75		25,00	
28	652 567,74	1 447 932,94		25,00	
29	652 567,89	1 447 936,13		25,00	
30	652 573,30	1 447 935,96		25,00	
31	652 573,49	1 447 935,95		25,00	
32	652 575,51	1 447 975,73		25,00	
33	652 579,96	1 448 042,93		25,00	
34	652 581,10	1 448 056,02		25,00	
35	652 581,54	1 448 097,90		25,00	
36	652 580,90	1 448 113,00		25,00	
37	652 578,52	1 448 130,55		25,00	
38	652 571,29	1 448 148,92		25,00	
39	652 562,68	1 448 171,85		25,00	

**Раздел 2**

**Сведения о местоположении границ объекта**

<b>1</b>	<b>2</b>	<b>3</b>	<b>4</b>	<b>5</b>	<b>6</b>
40	652 548,75	1 448 212,26	Картометрический метод	25,00	—
41	652 505,76	1 448 292,64		25,00	
42	652 490,36	1 448 303,68		25,00	
43	652 481,41	1 448 318,76		25,00	
44	652 468,70	1 448 339,36		25,00	
45	652 468,16	1 448 343,79		25,00	
46	652 467,33	1 448 347,02		25,00	
47	652 465,12	1 448 350,38		25,00	
48	652 447,48	1 448 377,98		25,00	
49	652 402,99	1 448 455,49		25,00	
50	652 384,20	1 448 500,87		25,00	
51	652 370,61	1 448 531,96		25,00	
52	652 352,93	1 448 587,55		25,00	
53	652 349,33	1 448 608,71		25,00	
54	652 341,93	1 448 628,36		25,00	
55	652 341,84	1 448 630,51		25,00	
56	652 343,27	1 448 632,34		25,00	
57	652 342,90	1 448 635,09		25,00	
58	652 336,38	1 448 632,82		25,00	
59	652 335,46	1 448 634,89		25,00	
60	652 341,91	1 448 637,18		25,00	
61	652 340,90	1 448 638,86		25,00	
62	652 336,96	1 448 640,26		25,00	
63	652 332,84	1 448 656,25		25,00	
64	652 331,30	1 448 664,11		25,00	
65	652 328,67	1 448 674,57		25,00	
66	652 327,21	1 448 687,70		25,00	
67	652 318,12	1 448 709,02		25,00	
68	652 312,17	1 448 717,45	25,00		
69	652 301,40	1 448 753,64	Аналитический метод	25,00	
70	652 282,61	1 448 748,48	Картометрический метод	25,00	
71	652 270,75	1 448 745,41		25,00	
72	652 261,69	1 448 742,74	Аналитический метод	25,00	
73	652 280,94	1 448 687,75	Картометрический метод	25,00	
74	652 287,34	1 448 669,13		25,00	
75	652 304,50	1 448 627,80		25,00	
76	652 350,17	1 448 500,17		25,00	
77	652 378,59	1 448 433,70		25,00	
78	652 439,91	1 448 318,31		25,00	
79	652 415,46	1 448 303,74		25,00	
80	652 403,83	1 448 274,28		25,00	
81	652 403,87	1 448 274,26		25,00	
82	652 403,89	1 448 274,38		25,00	
83	652 422,51	1 448 239,24		25,00	
84	652 426,30	1 448 233,69		25,00	
85	652 428,55	1 448 235,21		25,00	
86	652 461,34	1 448 189,37		25,00	
87	652 469,87	1 448 171,70		25,00	
88	652 467,88	1 448 171,13		25,00	
89	652 437,57	1 448 166,38		25,00	
90	652 434,43	1 448 151,11		25,00	
91	652 440,70	1 448 145,95		25,00	
92	652 446,97	1 448 140,78		25,00	
93	652 447,55	1 448 137,01		25,00	
94	652 446,72	1 448 134,81		25,00	

**Раздел 2**

**Сведения о местоположении границ объекта**

<b>1</b>	<b>2</b>	<b>3</b>	<b>4</b>	<b>5</b>	<b>6</b>
95	652 438,44	1 448 126,18	Картометрический метод	25,00	—
96	652 425,95	1 448 103,51		25,00	
97	652 418,54	1 447 964,63		25,00	
98	652 431,61	1 447 936,72		25,00	
99	652 440,00	1 447 927,95		25,00	
100	652 477,83	1 447 921,51		25,00	
101	652 480,81	1 447 920,22		25,00	
102	652 483,69	1 447 919,75		25,00	
103	652 483,63	1 447 911,43		25,00	
104	652 492,34	1 447 911,74		25,00	
105	652 493,78	1 447 911,50		25,00	
106	652 494,99	1 447 911,81		25,00	
107	652 496,47	1 447 912,28		25,00	
108	652 544,67	1 447 914,22		25,00	
109	652 544,04	1 447 905,40		25,00	
110	652 546,08	1 447 882,84		25,00	
111	652 544,15	1 447 859,86		25,00	
112	652 544,20	1 447 859,86		25,00	
113	652 538,71	1 447 794,92		25,00	
114	652 527,11	1 447 742,89		25,00	
115	652 518,16	1 447 739,57		25,00	
116	652 514,63	1 447 730,97		25,00	
117	652 506,04	1 447 693,49		25,00	
118	652 505,56	1 447 692,17		25,00	
119	652 496,54	1 447 681,68		25,00	
120	652 496,14	1 447 676,59		25,00	
121	652 488,79	1 447 649,72		25,00	
122	652 473,66	1 447 622,22		25,00	
123	652 429,90	1 447 556,29		25,00	
124	652 424,15	1 447 551,87		25,00	
125	652 424,02	1 447 551,70		25,00	
126	652 353,55	1 447 439,41		25,00	
127	652 340,45	1 447 422,59		25,00	
128	652 328,09	1 447 398,71		25,00	
129	652 317,04	1 447 384,60		25,00	
130	652 302,69	1 447 377,44		25,00	
131	652 299,62	1 447 372,45		25,00	
132	652 298,58	1 447 364,18		25,00	
133	652 299,53	1 447 356,75		25,00	
134	652 275,93	1 447 313,91		25,00	
135	652 230,14	1 447 242,01		25,00	
136	652 225,45	1 447 232,31		25,00	
137	652 184,43	1 447 171,87		25,00	
138	652 159,16	1 447 141,77		25,00	
139	652 143,47	1 447 128,09		25,00	
140	652 110,55	1 447 105,55		25,00	
141	651 986,11	1 447 055,09		25,00	
142	651 950,79	1 447 033,81		25,00	
143	651 922,72	1 447 012,37		25,00	
144	651 915,63	1 447 006,21	25,00		
145	651 889,93	1 446 983,84	25,00		
146	651 875,29	1 446 964,37	25,00		
147	651 859,33	1 446 935,30	25,00		
148	651 828,61	1 446 869,04	25,00		
149	651 826,02	1 446 863,51	25,00		

**Раздел 2**

**Сведения о местоположении границ объекта**

<b>1</b>	<b>2</b>	<b>3</b>	<b>4</b>	<b>5</b>	<b>6</b>
150	651 816,13	1 446 844,64	Картометрический метод	25,00	—
151	651 784,90	1 446 774,67		25,00	
152	651 753,88	1 446 705,17		25,00	
153	651 752,90	1 446 703,10		25,00	
154	651 742,06	1 446 682,54		25,00	
155	651 724,62	1 446 659,09		25,00	
156	651 721,84	1 446 637,12		25,00	
157	651 703,52	1 446 598,74		25,00	
158	651 696,40	1 446 583,80		25,00	
159	651 690,41	1 446 569,46		25,00	
160	651 662,07	1 446 508,12		25,00	
161	651 657,59	1 446 500,04		25,00	
162	651 651,07	1 446 488,13		25,00	
163	651 614,34	1 446 408,92		25,00	
164	651 584,40	1 446 347,39		25,00	
165	651 545,20	1 446 267,56		25,00	
166	651 541,73	1 446 256,17		25,00	
167	651 540,17	1 446 251,05		25,00	
168	651 522,69	1 446 206,18		25,00	
169	651 504,39	1 446 169,41		25,00	
170	651 483,28	1 446 127,58		25,00	
171	651 462,53	1 446 083,14		25,00	
172	651 455,84	1 446 078,74		25,00	
173	651 452,77	1 446 076,65		25,00	
174	651 451,00	1 446 073,30		25,00	
175	651 453,21	1 446 064,55		25,00	
176	651 431,71	1 446 021,24		25,00	
177	651 405,94	1 445 966,83		25,00	
178	651 404,42	1 445 966,99		25,00	
179	651 379,95	1 445 934,47		25,00	
180	651 344,98	1 445 896,40		25,00	
181	651 288,41	1 445 841,55		25,00	
182	651 271,65	1 445 826,63		25,00	
183	651 236,30	1 445 806,30		25,00	
184	651 209,03	1 445 791,41		25,00	
185	651 175,61	1 445 777,58		25,00	
186	651 133,71	1 445 759,12		25,00	
187	651 129,96	1 445 767,52		25,00	
188	651 079,64	1 445 739,93		25,00	
189	651 035,55	1 445 715,76		25,00	
190	650 958,23	1 445 669,36	25,00		
191	650 920,11	1 445 646,38	25,00		
192	650 912,71	1 445 628,46	25,00		
193	650 897,41	1 445 585,83	25,00		
194	650 892,04	1 445 560,90	25,00		
195	650 891,37	1 445 536,10	25,00		
196	650 894,36	1 445 501,73	25,00		
197	650 900,11	1 445 469,92	25,00		
198	650 915,48	1 445 437,73	25,00		
199	650 938,63	1 445 406,26	25,00		
200	650 981,35	1 445 369,49	25,00		
201	651 002,10	1 445 357,50	25,00		
202	651 126,35	1 445 330,31	25,00		
203	651 210,30	1 445 315,34	25,00		
204	651 239,67	1 445 308,56	25,00		

**Раздел 2**

**Сведения о местоположении границ объекта**

<b>1</b>	<b>2</b>	<b>3</b>	<b>4</b>	<b>5</b>	<b>6</b>
205	651 282,26	1 445 287,01	Картометрический метод	25,00	—
206	651 325,75	1 445 248,51		25,00	
207	651 331,48	1 445 236,89		25,00	
208	651 334,52	1 445 230,71		25,00	
209	651 394,69	1 445 119,50		25,00	
210	651 402,68	1 445 098,54		25,00	
211	651 411,27	1 445 074,45		25,00	
212	651 434,29	1 445 026,43		25,00	
213	651 435,98	1 445 005,35		25,00	
214	651 442,51	1 444 926,04		25,00	
215	651 475,97	1 444 663,11		25,00	
216	651 475,77	1 444 661,64		25,00	
217	651 476,17	1 444 659,06		25,00	
218	651 461,98	1 444 523,66		25,00	
219	651 367,74	1 444 205,60		25,00	
220	651 302,38	1 444 091,58		25,00	
221	651 054,91	1 443 668,03		25,00	
222	650 865,78	1 443 590,03		25,00	
223	650 711,62	1 443 461,21		25,00	
224	650 605,71	1 443 409,63		25,00	
225	650 421,70	1 443 389,55		25,00	
226	650 181,68	1 443 419,51		25,00	
227	650 053,23	1 443 379,98		25,00	
228	649 769,00	1 443 271,85		25,00	
229	649 753,51	1 443 267,93		25,00	
230	649 722,95	1 443 263,38		25,00	
231	649 713,05	1 443 261,95		25,00	
232	649 700,73	1 443 261,64		25,00	
233	649 646,12	1 443 260,35		25,00	
234	649 644,31	1 443 260,30		25,00	
235	649 635,29	1 443 249,49		25,00	
236	649 587,51	1 443 246,35		25,00	
237	649 553,11	1 443 247,24		25,00	
238	649 518,70	1 443 248,15		25,00	
239	649 491,05	1 443 250,99		25,00	
240	649 455,99	1 443 259,55		25,00	
241	649 375,30	1 443 278,49		25,00	
242	649 299,54	1 443 304,71		25,00	
243	649 246,68	1 443 328,56		25,00	
244	649 212,27	1 443 346,58		25,00	
245	649 104,35	1 443 415,90		25,00	
246	649 011,59	1 443 475,49		25,00	
247	648 974,67	1 443 501,87		25,00	
248	648 907,47	1 443 543,59		25,00	
249	648 900,25	1 443 548,32		25,00	
250	648 900,03	1 443 548,46		25,00	
251	648 823,95	1 443 597,31		25,00	
252	648 776,29	1 443 624,20		25,00	
253	648 728,53	1 443 651,11		25,00	
254	648 615,57	1 443 707,67		25,00	
255	648 585,36	1 443 729,02		25,00	
256	648 568,33	1 443 743,86		25,00	
257	648 532,60	1 443 782,76		25,00	
258	648 505,01	1 443 816,12		25,00	
259	648 496,48	1 443 831,05		25,00	



**Раздел 2**

<b>Сведения о местоположении границ объекта</b>					
<b>1</b>	<b>2</b>	<b>3</b>	<b>4</b>	<b>5</b>	<b>6</b>
260	648 464,86	1 443 907,81	Картометрический метод	25,00	—
261	648 448,28	1 443 955,71		25,00	
262	648 427,65	1 444 029,98		25,00	
263	648 397,04	1 444 102,18		25,00	
264	648 393,20	1 444 100,40		25,00	
265	648 388,53	1 444 111,23		25,00	
266	648 391,86	1 444 112,93		25,00	
267	648 374,62	1 444 143,36		25,00	
268	648 338,93	1 444 175,94		25,00	
269	648 327,65	1 444 186,22		25,00	
270	648 286,12	1 444 218,21		25,00	
271	648 265,86	1 444 232,02		25,00	
272	648 246,12	1 444 242,93		25,00	
273	648 208,34	1 444 262,76		25,00	
274	648 168,49	1 444 277,94		25,00	
275	648 096,82	1 444 295,86		25,00	
276	648 084,07	1 444 297,70		25,00	
277	648 084,07	1 444 297,72		25,00	
278	648 079,51	1 444 298,37		25,00	
279	648 029,77	1 444 310,83		25,00	
280	648 021,16	1 444 318,61		25,00	
281	648 012,46	1 444 317,90		25,00	
282	647 996,12	1 444 316,79		25,00	
283	647 982,01	1 444 315,98		25,00	
284	647 977,67	1 444 309,99		25,00	
285	647 885,64	1 444 300,46		25,00	
286	647 854,80	1 444 289,66		25,00	
287	647 840,25	1 444 289,85		25,00	
288	647 771,10	1 444 285,84		25,00	
289	647 743,83	1 444 292,35		25,00	
290	647 661,06	1 444 330,43		25,00	
291	647 648,87	1 444 339,56		25,00	
292	647 611,00	1 444 361,89		25,00	
293	647 538,09	1 444 398,66		25,00	
294	647 518,69	1 444 404,86	25,00		
295	647 490,15	1 444 411,41	25,00		
296	647 471,91	1 444 415,61	25,00		
297	647 410,39	1 444 423,67	25,00		
298	647 298,90	1 444 428,15	25,00		
299	647 253,39	1 444 432,44	25,00		
300	647 174,23	1 444 452,14	25,00		
301	647 159,79	1 444 453,49	25,00		
302	647 120,36	1 444 465,27	25,00		
303	647 120,41	1 444 465,07	25,00		
304	647 058,39	1 444 483,61	25,00		
305	646 970,44	1 444 508,50	25,00		
306	646 952,89	1 444 512,11	25,00		
307	646 925,37	1 444 521,31	25,00		
308	646 906,27	1 444 527,71	25,00		
309	646 788,37	1 444 583,46	25,00		
310	646 693,16	1 444 631,74	25,00		
311	646 552,53	1 444 697,68	25,00		
312	646 526,24	1 444 711,97	25,00		
313	646 470,92	1 444 742,08	25,00		
314	646 316,80	1 444 819,23	25,00		

**Раздел 2**

**Сведения о местоположении границ объекта**

<b>1</b>	<b>2</b>	<b>3</b>	<b>4</b>	<b>5</b>	<b>6</b>
315	646 291,81	1 444 828,32	Картометрический метод	25,00	—
316	646 266,91	1 444 842,62		25,00	
317	646 230,13	1 444 871,05		25,00	
318	646 148,54	1 444 920,70		25,00	
319	646 086,62	1 444 961,14		25,00	
320	646 025,46	1 445 012,89		25,00	
321	646 006,35	1 445 035,14		25,00	
322	645 946,17	1 445 126,74		25,00	
323	645 946,31	1 445 126,75		25,00	
324	645 946,30	1 445 126,76		25,00	
325	645 946,19	1 445 126,94		25,00	
326	645 932,91	1 445 147,15		25,00	
327	645 859,89	1 445 263,94		25,00	
328	645 852,84	1 445 281,82		25,00	
329	645 828,19	1 445 323,05		25,00	
330	645 817,84	1 445 336,46		25,00	
331	645 829,41	1 445 350,77		25,00	
332	645 846,85	1 445 398,83		25,00	
333	645 846,85	1 445 441,31		25,00	
334	645 830,93	1 445 472,37		25,00	
335	645 803,85	1 445 494,38		25,00	
336	645 766,19	1 445 499,06		25,00	
337	645 740,83	1 445 490,69		25,00	
338	645 680,52	1 445 541,81		25,00	
339	645 678,97	1 445 543,14		25,00	
340	645 673,32	1 445 547,93		25,00	
341	645 620,03	1 445 605,91		25,00	
342	645 559,34	1 445 649,45		25,00	
343	645 531,82	1 445 645,10		25,00	
344	645 517,74	1 445 651,42		25,00	
345	645 507,03	1 445 646,78		25,00	
346	645 487,40	1 445 655,17		25,00	
347	645 483,95	1 445 670,40		25,00	
348	645 208,02	1 445 754,19		25,00	
349	644 938,98	1 445 839,91		25,00	
350	644 862,61	1 445 860,34		25,00	
351	644 817,30	1 445 879,52		25,00	
352	644 725,05	1 445 908,07		25,00	
353	644 600,86	1 445 951,91		25,00	
354	644 376,87	1 445 991,32		25,00	
355	644 175,84	1 446 023,02		25,00	
356	644 111,07	1 446 019,91		25,00	
357	644 084,41	1 446 016,82		25,00	
358	644 080,67	1 446 000,19		25,00	
359	644 046,58	1 445 985,64		25,00	
360	644 025,41	1 445 980,04		25,00	
361	644 002,00	1 445 972,04	25,00		
362	643 981,81	1 445 964,03	25,00		
363	643 971,54	1 445 987,81	25,00		
364	643 838,55	1 445 923,63	25,00		
365	643 710,23	1 445 872,65	25,00		
366	643 624,45	1 445 823,94	25,00		
367	643 384,12	1 445 720,93	25,00		
368	643 367,26	1 445 715,04	25,00		
369	643 196,01	1 445 655,34	25,00		

**Раздел 2**

<b>Сведения о местоположении границ объекта</b>					
<b>1</b>	<b>2</b>	<b>3</b>	<b>4</b>	<b>5</b>	<b>6</b>
370	643 012,51	1 445 586,64	Картометрический метод	25,00	—
371	642 637,50	1 445 442,91		25,00	
372	642 515,30	1 445 361,77		25,00	
373	642 394,19	1 445 266,30		25,00	
374	642 389,46	1 445 273,74		25,00	
375	642 383,38	1 445 269,82		25,00	
376	642 388,16	1 445 262,22		25,00	
377	642 357,31	1 445 244,13		25,00	
378	642 325,28	1 445 222,21		25,00	
379	642 285,99	1 445 214,93		25,00	
380	642 236,08	1 445 189,83		25,00	
381	642 120,55	1 445 167,70		25,00	
382	642 043,59	1 445 164,95		25,00	
383	641 959,28	1 445 178,02		25,00	
384	641 822,00	1 445 177,82		25,00	
385	641 747,94	1 445 172,75		25,00	
386	641 677,47	1 445 158,68		25,00	
387	641 618,42	1 445 125,39		25,00	
388	641 495,07	1 445 071,86		25,00	
389	641 440,63	1 445 059,97		25,00	
390	641 420,33	1 445 051,52		25,00	
391	641 406,95	1 445 060,91		25,00	
392	641 388,78	1 445 061,82		25,00	
393	641 378,82	1 445 057,40		25,00	
394	641 373,85	1 445 050,51		25,00	
395	641 370,46	1 445 050,98		25,00	
396	641 369,09	1 445 057,19		25,00	
397	641 363,13	1 445 065,13		25,00	
398	641 355,00	1 445 069,66		25,00	
399	641 334,32	1 445 070,22		25,00	
400	641 268,35	1 445 099,14		25,00	
401	641 256,97	1 445 112,51		25,00	
402	641 242,35	1 445 122,89		25,00	
403	641 232,20	1 445 140,11		25,00	
404	641 215,65	1 445 152,79		25,00	
405	641 196,06	1 445 161,83		25,00	
406	641 173,94	1 445 165,89		25,00	
407	641 146,34	1 445 191,67		25,00	
408	641 137,70	1 445 215,62		25,00	
409	641 089,58	1 445 256,97		25,00	
410	640 939,57	1 445 300,87		25,00	
411	640 786,94	1 445 307,01		25,00	
412	640 719,91	1 445 276,02	25,00		
413	640 613,47	1 445 245,15	25,00		
414	640 553,78	1 445 235,29	25,00		
415	640 283,96	1 445 158,66	25,00		
416	640 121,97	1 445 087,76	25,00		
417	640 091,68	1 445 070,76	25,00		
418	640 060,19	1 445 082,05	25,00		
419	640 057,41	1 445 077,95	25,00		
420	640 047,90	1 445 084,36	25,00		
421	640 024,69	1 445 097,66	25,00		
422	639 997,19	1 445 113,67	25,00		
423	639 991,21	1 445 105,21	25,00		
424	639 991,53	1 445 099,76	25,00		

**Раздел 2**

<b>Сведения о местоположении границ объекта</b>					
<b>1</b>	<b>2</b>	<b>3</b>	<b>4</b>	<b>5</b>	<b>6</b>
425	639 957,10	1 445 072,36	Картометрический метод	25,00	—
426	639 966,21	1 445 059,36		25,00	
427	640 000,26	1 445 011,38		25,00	
428	639 875,15	1 444 931,21		25,00	
429	639 727,82	1 444 826,39		25,00	
430	639 556,93	1 444 717,00		25,00	
431	639 497,67	1 444 683,94		25,00	
432	639 495,13	1 444 689,18		25,00	
433	639 489,00	1 444 686,12		25,00	
434	639 491,80	1 444 680,65		25,00	
435	639 362,66	1 444 608,39		25,00	
436	639 363,13	1 444 615,29		25,00	
437	639 336,43	1 444 623,11		25,00	
438	639 326,38	1 444 581,89		25,00	
439	639 198,29	1 444 504,07		25,00	
440	639 044,40	1 444 462,58		25,00	
441	638 922,48	1 444 434,38		25,00	
442	638 889,70	1 444 413,41		25,00	
443	638 865,15	1 444 411,48		25,00	
444	638 848,14	1 444 409,62		25,00	
445	638 833,66	1 444 415,88		25,00	
446	638 812,61	1 444 417,88		25,00	
447	638 773,66	1 444 414,67		25,00	
448	638 700,79	1 444 401,78		25,00	
449	638 679,75	1 444 408,75		25,00	
450	638 581,42	1 444 387,59		25,00	
451	638 483,58	1 444 377,89		25,00	
452	638 478,83	1 444 368,81		25,00	
453	638 478,39	1 444 357,80		25,00	
454	638 484,50	1 444 346,41		25,00	
455	638 468,83	1 444 349,55		25,00	
456	638 393,99	1 444 347,12		25,00	
457	638 366,09	1 444 348,18		25,00	
458	638 332,11	1 444 348,12		25,00	
459	638 264,64	1 444 348,03		25,00	
460	638 211,60	1 444 346,73		25,00	
461	638 166,07	1 444 345,37		25,00	
462	638 126,12	1 444 342,59		25,00	
463	638 089,22	1 444 333,50		25,00	
464	638 029,77	1 444 317,24		25,00	
465	638 006,29	1 444 302,91		25,00	
466	637 993,05	1 444 297,36		25,00	
467	637 980,07	1 444 291,05		25,00	
468	637 968,19	1 444 282,53		25,00	
469	637 959,80	1 444 275,81		25,00	
470	637 923,41	1 444 249,25		25,00	
471	637 904,21	1 444 231,84		25,00	
472	637 896,91	1 444 238,90	25,00		
473	637 791,79	1 444 155,26	25,00		
474	637 722,45	1 444 092,35	25,00		
475	637 661,80	1 444 027,36	25,00		
476	637 608,51	1 443 987,87	25,00		
477	637 547,13	1 443 956,18	25,00		
478	637 527,03	1 443 955,34	25,00		
479	637 513,88	1 443 933,65	25,00		

**Раздел 2**

**Сведения о местоположении границ объекта**

<b>1</b>	<b>2</b>	<b>3</b>	<b>4</b>	<b>5</b>	<b>6</b>
480	637 488,28	1 443 929,31	Картометрический метод	25,00	—
481	637 475,46	1 443 930,42		25,00	
482	637 466,56	1 443 925,41		25,00	
483	637 443,76	1 443 927,46		25,00	
484	637 426,24	1 443 928,52		25,00	
485	637 412,56	1 443 955,93		25,00	
486	637 377,61	1 443 962,62		25,00	
487	637 317,54	1 443 993,72		25,00	
488	637 276,02	1 443 997,34		25,00	
489	637 244,28	1 444 020,84		25,00	
490	637 166,75	1 444 102,87		25,00	
491	637 017,77	1 444 245,27		25,00	
492	636 958,15	1 444 302,07		25,00	
493	636 919,38	1 444 325,80		25,00	
494	636 878,25	1 444 337,63		25,00	
495	636 858,82	1 444 345,33		25,00	
496	636 843,03	1 444 360,64		25,00	
497	636 824,92	1 444 370,51		25,00	
498	636 766,70	1 444 389,43		25,00	
499	636 739,02	1 444 391,95		25,00	
500	636 735,41	1 444 390,10		25,00	
501	636 725,20	1 444 394,84		25,00	
502	636 725,22	1 444 401,27		25,00	
503	636 716,13	1 444 417,05		25,00	
504	636 699,03	1 444 427,72		25,00	
505	636 685,22	1 444 441,98		25,00	
506	636 625,64	1 444 481,22		25,00	
507	636 614,19	1 444 495,26		25,00	
508	636 583,08	1 444 513,26		25,00	
509	636 568,90	1 444 533,57		25,00	
510	636 491,05	1 444 605,28		25,00	
511	636 410,59	1 444 642,68		25,00	
512	636 328,62	1 444 665,70		25,00	
513	636 257,82	1 444 675,37		25,00	
514	636 151,18	1 444 640,83		25,00	
515	636 072,75	1 444 594,40		25,00	
516	635 865,56	1 444 467,57		25,00	
517	635 854,52	1 444 478,87		25,00	
518	635 829,80	1 444 465,91		25,00	
519	635 833,72	1 444 448,23		25,00	
520	635 829,39	1 444 437,44		25,00	
521	635 795,26	1 444 415,34		25,00	
522	635 793,30	1 444 419,71		25,00	
523	635 787,06	1 444 416,60		25,00	
524	635 789,50	1 444 411,51		25,00	
525	635 543,83	1 444 244,28		25,00	
526	635 418,51	1 444 169,06		25,00	
527	635 394,38	1 444 209,15		25,00	
528	635 309,23	1 444 150,66		25,00	
529	635 320,14	1 444 127,25		25,00	
530	635 302,24	1 444 112,54		25,00	
531	635 306,36	1 444 090,24		25,00	
532	635 254,62	1 444 029,13		25,00	
533	635 249,51	1 444 012,94	25,00		
534	635 235,86	1 443 997,57	25,00		

**Раздел 2**

<b>Сведения о местоположении границ объекта</b>					
<b>1</b>	<b>2</b>	<b>3</b>	<b>4</b>	<b>5</b>	<b>6</b>
535	635 226,61	1 443 997,99	Картометрический метод	25,00	—
536	635 104,89	1 443 871,77		25,00	
537	634 844,61	1 443 725,89		25,00	
538	634 754,07	1 443 668,08		25,00	
539	634 754,99	1 443 683,06		25,00	
540	634 748,87	1 443 708,76		25,00	
541	634 732,58	1 443 731,12		25,00	
542	634 708,88	1 443 740,50		25,00	
543	634 676,87	1 443 738,97		25,00	
544	634 640,43	1 443 717,56		25,00	
545	634 632,70	1 443 703,70		25,00	
546	634 583,68	1 443 706,73		25,00	
547	634 560,19	1 443 697,38		25,00	
548	634 483,23	1 443 649,93		25,00	
549	634 473,07	1 443 658,75		25,00	
550	634 454,57	1 443 685,46		25,00	
551	634 380,40	1 443 611,33		25,00	
552	634 398,48	1 443 579,25		25,00	
553	634 366,78	1 443 568,95		25,00	
554	634 340,84	1 443 553,70		25,00	
555	634 322,14	1 443 553,41		25,00	
556	634 245,55	1 443 568,40		25,00	
557	634 242,52	1 443 560,31		25,00	
558	634 240,22	1 443 554,19		25,00	
559	634 238,27	1 443 542,32		25,00	
560	634 235,57	1 443 525,91		25,00	
561	634 229,17	1 443 487,15		25,00	
562	634 227,37	1 443 476,26		25,00	
563	634 214,64	1 443 446,02		25,00	
564	634 213,81	1 443 432,29		25,00	
565	634 230,43	1 443 428,50		25,00	
566	634 237,18	1 443 428,01		25,00	
567	634 239,91	1 443 421,68		25,00	
568	634 284,25	1 443 445,04		25,00	
569	634 284,33	1 443 450,99		25,00	
570	634 284,56	1 443 466,07		25,00	
571	634 284,64	1 443 471,97		25,00	
572	634 251,17	1 443 478,23		25,00	
573	634 247,39	1 443 478,93		25,00	
574	634 276,13	1 443 497,30	25,00		
575	634 397,50	1 443 487,09	25,00		
576	634 419,30	1 443 497,33	25,00		
577	634 436,42	1 443 489,22	25,00		
578	634 472,53	1 443 492,75	25,00		
579	634 483,36	1 443 499,72	25,00		
580	634 504,12	1 443 477,75	25,00		
581	634 486,98	1 443 465,22	25,00		
582	634 486,28	1 443 462,27	25,00		
583	634 508,95	1 443 430,38	25,00		
584	634 562,56	1 443 464,93	25,00		
585	634 572,46	1 443 470,25	25,00		
586	634 672,41	1 443 385,00	25,00		
587	634 684,30	1 443 384,37	25,00		
588	634 684,16	1 443 374,88	25,00		
589	634 752,97	1 443 315,74	25,00		

**Раздел 2**

<b>Сведения о местоположении границ объекта</b>					
<b>1</b>	<b>2</b>	<b>3</b>	<b>4</b>	<b>5</b>	<b>6</b>
590	634 770,44	1 443 247,35	Картометрический метод	25,00	—
591	634 800,22	1 443 178,13		25,00	
592	634 821,71	1 443 185,28		25,00	
593	634 807,49	1 443 240,39		25,00	
594	634 805,49	1 443 269,00		25,00	
595	634 809,65	1 443 270,77		25,00	
596	634 796,76	1 443 295,72		25,00	
597	634 803,29	1 443 296,88		25,00	
598	634 801,27	1 443 323,96		25,00	
599	634 801,07	1 443 326,68		25,00	
600	634 790,04	1 443 327,70		25,00	
601	634 784,93	1 443 329,42		25,00	
602	634 786,61	1 443 334,60		25,00	
603	634 791,73	1 443 332,88		25,00	
604	634 794,65	1 443 345,12		25,00	
605	634 785,42	1 443 372,01		25,00	
606	634 796,47	1 443 408,52		25,00	
607	634 805,85	1 443 406,96		25,00	
608	634 819,83	1 443 463,62		25,00	
609	634 900,55	1 443 676,90		25,00	
610	634 927,22	1 443 703,74		25,00	
611	634 984,00	1 443 734,51		25,00	
612	635 011,43	1 443 736,77		25,00	
613	635 027,33	1 443 749,12		25,00	
614	635 035,22	1 443 755,24		25,00	
615	635 049,11	1 443 770,27		25,00	
616	635 085,22	1 443 790,27		25,00	
617	635 188,88	1 443 858,45		25,00	
618	635 208,32	1 443 855,70		25,00	
619	635 234,14	1 443 886,12		25,00	
620	635 244,45	1 443 929,84		25,00	
621	635 267,80	1 443 955,36		25,00	
622	635 268,55	1 443 962,23		25,00	
623	635 281,66	1 443 976,68		25,00	
624	635 294,51	1 443 978,98		25,00	
625	635 314,43	1 444 001,38		25,00	
626	635 320,45	1 444 000,12		25,00	
627	635 363,79	1 444 030,92		25,00	
628	635 424,70	1 444 079,28		25,00	
629	635 480,70	1 444 132,39		25,00	
630	635 697,02	1 444 267,78		25,00	
631	635 743,43	1 444 307,44		25,00	
632	636 038,58	1 444 493,49		25,00	
633	636 044,99	1 444 484,04		25,00	
634	636 066,75	1 444 497,22	25,00		
635	636 073,52	1 444 501,11	25,00		
636	636 098,44	1 444 463,56	25,00		
637	636 143,44	1 444 495,86	25,00		
638	636 167,40	1 444 448,00	25,00		
639	636 199,22	1 444 461,72	25,00		
640	636 217,87	1 444 473,23	25,00		
641	636 163,50	1 444 577,53	25,00		
642	636 194,38	1 444 579,46	25,00		
643	636 216,53	1 444 598,15	25,00		
644	636 242,27	1 444 601,97	25,00		

**Раздел 2**

**Сведения о местоположении границ объекта**

<b>1</b>	<b>2</b>	<b>3</b>	<b>4</b>	<b>5</b>	<b>6</b>
645	636 314,60	1 444 601,73	Картометрический метод	25,00	—
646	636 382,17	1 444 579,21		25,00	
647	636 405,98	1 444 565,67		25,00	
648	636 514,61	1 444 453,79		25,00	
649	636 586,07	1 444 403,23		25,00	
650	636 617,57	1 444 394,31		25,00	
651	636 628,77	1 444 387,97		25,00	
652	636 620,19	1 444 373,27		25,00	
653	636 626,61	1 444 369,16		25,00	
654	636 635,56	1 444 383,82		25,00	
655	636 669,44	1 444 367,94		25,00	
656	636 703,58	1 444 358,06		25,00	
657	636 710,55	1 444 360,82		25,00	
658	636 717,87	1 444 357,37		25,00	
659	636 716,58	1 444 350,63		25,00	
660	636 719,79	1 444 336,37		25,00	
661	636 741,92	1 444 332,76		25,00	
662	636 831,14	1 444 286,66		25,00	
663	636 920,37	1 444 224,70		25,00	
664	637 048,92	1 444 131,00		25,00	
665	637 169,38	1 443 994,77		25,00	
666	637 219,64	1 443 957,76		25,00	
667	637 244,08	1 443 943,53		25,00	
668	637 289,21	1 443 917,06		25,00	
669	637 396,96	1 443 881,81		25,00	
670	637 440,30	1 443 873,94		25,00	
671	637 476,30	1 443 876,87		25,00	
672	637 517,67	1 443 882,47		25,00	
673	637 545,04	1 443 893,59		25,00	
674	637 598,17	1 443 881,38		25,00	
675	637 649,26	1 443 918,38		25,00	
676	637 691,96	1 443 949,31		25,00	
677	637 774,72	1 444 042,33		25,00	
678	637 954,00	1 444 210,17	25,00		
679	637 967,54	1 444 223,50	25,00		
680	638 091,66	1 444 273,47	25,00		
681	638 219,26	1 444 289,28	25,00		
682	638 317,18	1 444 285,15	25,00		
683	638 549,11	1 444 284,74	25,00		
684	638 769,54	1 444 313,75	25,00		
685	638 863,19	1 444 342,34	25,00		
686	638 863,86	1 444 327,65	25,00		
687	638 904,46	1 444 314,88	25,00		
688	638 911,16	1 444 328,47	25,00		
689	638 921,75	1 444 356,42	25,00		
690	639 020,13	1 444 381,49	25,00		
691	639 121,57	1 444 387,61	25,00		
692	639 226,81	1 444 412,86	25,00		
693	639 264,78	1 444 433,56	25,00		
694	639 335,65	1 444 457,20	25,00		
695	639 376,40	1 444 480,74	25,00		
696	639 408,92	1 444 511,32	25,00		
697	639 451,05	1 444 552,82	25,00		
698	639 500,63	1 444 588,67	25,00		
699	639 607,06	1 444 679,54	25,00		



**Раздел 2**

**Сведения о местоположении границ объекта**

<b>1</b>	<b>2</b>	<b>3</b>	<b>4</b>	<b>5</b>	<b>6</b>
700	639 737,97	1 444 774,30	Картометрический метод	25,00	—
701	639 782,31	1 444 778,40		25,00	
702	639 801,31	1 444 789,02		25,00	
703	639 864,68	1 444 851,13		25,00	
704	640 021,30	1 444 959,26		25,00	
705	640 243,43	1 445 079,15		25,00	
706	640 362,62	1 445 104,42		25,00	
707	640 666,00	1 445 207,38		25,00	
708	640 706,08	1 445 213,43		25,00	
709	640 856,63	1 445 236,14		25,00	
710	640 940,66	1 445 236,76		25,00	
711	641 035,05	1 445 209,02		25,00	
712	641 204,68	1 445 075,51		25,00	
713	641 237,85	1 445 048,81		25,00	
714	641 257,30	1 445 038,07		25,00	
715	641 339,93	1 444 998,92		25,00	
716	641 355,98	1 445 005,90		25,00	
717	641 360,84	1 445 013,29		25,00	
718	641 365,19	1 445 012,62		25,00	
719	641 370,57	1 445 000,99		25,00	
720	641 383,47	1 444 992,38		25,00	
721	641 426,36	1 444 981,75		25,00	
722	641 492,87	1 445 002,80		25,00	
723	641 587,45	1 445 051,11		25,00	
724	641 767,78	1 445 116,95		25,00	
725	641 803,94	1 445 122,00		25,00	
726	641 822,43	1 445 117,47		25,00	
727	641 860,30	1 445 115,11		25,00	
728	641 899,24	1 445 103,25		25,00	
729	641 980,20	1 445 102,87		25,00	
730	642 229,94	1 445 113,56		25,00	
731	642 421,36	1 445 172,36		25,00	
732	642 504,41	1 445 204,40		25,00	
733	642 504,47	1 445 204,23		25,00	
734	642 504,48	1 445 204,23		25,00	
735	642 540,10	1 445 106,61		25,00	
736	642 676,91	1 445 203,56		25,00	
737	642 833,87	1 445 255,48		25,00	
738	642 858,95	1 445 210,99		25,00	
739	642 862,07	1 445 083,92		25,00	
740	642 870,92	1 445 083,50		25,00	
741	642 881,07	1 445 071,12		25,00	
742	642 878,94	1 445 053,97		25,00	
743	642 864,44	1 445 048,40		25,00	
744	642 863,04	1 445 039,54		25,00	
745	642 861,60	1 445 032,18		25,00	
746	642 857,18	1 445 030,97		25,00	
747	642 828,87	1 444 896,55		25,00	
748	642 848,03	1 444 891,29		25,00	
749	642 848,03	1 444 891,28		25,00	
750	642 857,78	1 444 888,60		25,00	
751	642 902,83	1 445 036,15		25,00	
752	642 929,65	1 445 050,57		25,00	
753	642 929,19	1 445 144,97		25,00	
754	642 910,72	1 445 162,90	25,00		

**Раздел 2**

**Сведения о местоположении границ объекта**

<b>1</b>	<b>2</b>	<b>3</b>	<b>4</b>	<b>5</b>	<b>6</b>
755	642 920,72	1 445 364,84	Картометрический метод	25,00	—
756	642 936,62	1 445 425,81		25,00	
757	642 972,23	1 445 483,87		25,00	
758	643 004,23	1 445 512,17		25,00	
759	643 070,01	1 445 540,70		25,00	
760	643 270,55	1 445 625,56		25,00	
761	643 403,75	1 445 670,24		25,00	
762	643 714,99	1 445 806,21		25,00	
763	644 024,49	1 445 948,29		25,00	
764	644 152,49	1 445 968,30		25,00	
765	644 411,28	1 445 927,37		25,00	
766	644 638,50	1 445 878,06		25,00	
767	644 714,57	1 445 854,67		25,00	
768	644 732,10	1 445 830,34		25,00	
769	644 768,68	1 445 819,01		25,00	
770	644 797,54	1 445 828,42		25,00	
771	644 846,21	1 445 809,46		25,00	
772	645 219,67	1 445 689,59		25,00	
773	645 340,89	1 445 649,78		25,00	
774	645 396,15	1 445 642,77		25,00	
775	645 411,12	1 445 637,96		25,00	
776	645 437,42	1 445 625,13		25,00	
777	645 462,80	1 445 617,22		25,00	
778	645 470,02	1 445 618,21		25,00	
779	645 472,97	1 445 620,75		25,00	
780	645 480,66	1 445 617,43		25,00	
781	645 492,30	1 445 612,38		25,00	
782	645 496,36	1 445 603,22		25,00	
783	645 507,45	1 445 595,70		25,00	
784	645 525,77	1 445 589,37		25,00	
785	645 626,73	1 445 504,93		25,00	
786	645 690,39	1 445 441,78		25,00	
787	645 680,38	1 445 417,70		25,00	
788	645 684,18	1 445 383,91		25,00	
789	645 693,54	1 445 354,82		25,00	
790	645 651,73	1 445 291,39		25,00	
791	645 687,79	1 445 265,50		25,00	
792	645 738,26	1 445 326,17		25,00	
793	645 773,33	1 445 328,17		25,00	
794	645 782,72	1 445 324,07		25,00	
795	645 792,11	1 445 319,97		25,00	
796	645 792,85	1 445 320,42		25,00	
797	645 805,83	1 445 303,52		25,00	
798	645 905,35	1 445 150,32		25,00	
799	645 940,14	1 445 094,01		25,00	
800	645 948,23	1 445 087,37		25,00	
801	645 970,87	1 445 050,81	25,00		
802	646 003,00	1 445 007,02	25,00		
803	646 059,45	1 444 949,75	25,00		
804	646 123,84	1 444 902,70	25,00		
805	646 215,21	1 444 842,33	25,00		
806	646 256,74	1 444 817,64	25,00		
807	646 279,23	1 444 806,82	25,00		
808	646 287,81	1 444 802,98	25,00		
809	646 286,31	1 444 783,91	25,00		

**Раздел 2**

**Сведения о местоположении границ объекта**

<b>1</b>	<b>2</b>	<b>3</b>	<b>4</b>	<b>5</b>	<b>6</b>
810	646 287,84	1 444 780,76	Картометрический метод	25,00	—
811	646 304,13	1 444 769,92		25,00	
812	646 308,75	1 444 772,68		25,00	
813	646 313,21	1 444 776,97		25,00	
814	646 324,40	1 444 771,56		25,00	
815	646 354,16	1 444 763,03		25,00	
816	646 428,91	1 444 730,44		25,00	
817	646 482,36	1 444 705,31		25,00	
818	646 384,60	1 444 284,77		25,00	
819	646 402,82	1 444 277,17		25,00	
820	646 414,97	1 444 272,13		25,00	
821	646 425,03	1 444 287,09		25,00	
822	646 518,47	1 444 246,13		25,00	
823	646 574,10	1 444 221,80		25,00	
824	646 574,27	1 444 221,50		25,00	
825	646 609,01	1 444 205,46		25,00	
826	646 608,70	1 444 203,96		25,00	
827	646 631,36	1 444 194,76		25,00	
828	646 705,86	1 444 161,31		25,00	
829	646 733,64	1 444 149,17		25,00	
830	646 822,39	1 444 114,30		25,00	
831	646 969,76	1 444 039,45		25,00	
832	646 988,46	1 444 026,34		25,00	
833	647 015,58	1 444 008,44		25,00	
834	647 031,01	1 444 011,95		25,00	
835	647 031,77	1 444 011,62		25,00	
836	647 045,15	1 444 015,05		25,00	
837	647 045,57	1 444 014,05		25,00	
838	647 033,61	1 444 010,73		25,00	
839	647 036,56	1 444 008,47		25,00	
840	647 057,41	1 444 014,00		25,00	
841	647 091,76	1 444 025,74		25,00	
842	647 176,72	1 444 065,17		25,00	
843	647 249,57	1 444 102,26		25,00	
844	647 273,33	1 444 110,27		25,00	
845	647 300,03	1 444 115,63		25,00	
846	647 326,95	1 444 118,74		25,00	
847	647 351,16	1 444 118,36		25,00	
848	647 392,28	1 444 115,42		25,00	
849	647 421,72	1 444 110,80		25,00	
850	647 422,97	1 444 117,07		25,00	
851	647 407,77	1 444 119,50		25,00	
852	647 359,67	1 444 130,33		25,00	
853	647 375,66	1 444 164,88		25,00	
854	647 385,37	1 444 177,93	25,00		
855	647 400,08	1 444 197,67	25,00		
856	647 402,17	1 444 202,30	25,00		
857	647 402,84	1 444 204,78	25,00		
858	647 402,69	1 444 212,35	25,00		
859	647 402,43	1 444 216,79	25,00		
860	647 417,54	1 444 220,24	25,00		
861	647 452,26	1 444 226,47	25,00		
862	647 505,86	1 444 235,53	25,00		
863	647 566,76	1 444 244,15	25,00		
864	647 580,66	1 444 246,93	25,00		

**Раздел 2**

<b>Сведения о местоположении границ объекта</b>					
<b>1</b>	<b>2</b>	<b>3</b>	<b>4</b>	<b>5</b>	<b>6</b>
865	647 597,16	1 444 251,66	Картометрический метод	25,00	—
866	647 606,94	1 444 262,05		25,00	
867	647 599,73	1 444 267,03		25,00	
868	647 592,77	1 444 272,52		25,00	
869	647 581,78	1 444 262,89		25,00	
870	647 576,84	1 444 261,45		25,00	
871	647 564,38	1 444 258,95		25,00	
872	647 533,92	1 444 254,65		25,00	
873	647 476,47	1 444 245,77		25,00	
874	647 383,76	1 444 228,46		25,00	
875	647 360,91	1 444 229,76		25,00	
876	647 338,34	1 444 230,29		25,00	
877	647 335,95	1 444 229,27		25,00	
878	647 333,80	1 444 227,87		25,00	
879	647 329,94	1 444 224,86		25,00	
880	647 322,45	1 444 218,43		25,00	
881	647 313,81	1 444 217,31		25,00	
882	647 319,75	1 444 224,65		25,00	
883	647 215,54	1 444 329,07		25,00	
884	647 171,01	1 444 385,90		25,00	
885	647 139,11	1 444 436,88		25,00	
886	647 254,74	1 444 407,90		25,00	
887	647 369,99	1 444 385,33		25,00	
888	647 378,39	1 444 379,17		25,00	
889	647 433,84	1 444 373,15		25,00	
890	647 459,33	1 444 367,67		25,00	
891	647 464,96	1 444 373,78		25,00	
892	647 520,44	1 444 363,55		25,00	
893	647 534,86	1 444 355,53		25,00	
894	647 543,68	1 444 343,22		25,00	
895	647 585,60	1 444 323,97		25,00	
896	647 605,28	1 444 328,52		25,00	
897	647 647,34	1 444 307,68		25,00	
898	647 689,11	1 444 223,66		25,00	
899	647 691,83	1 444 220,64		25,00	
900	647 703,39	1 444 207,98		25,00	
901	647 767,64	1 444 137,70		25,00	
902	647 775,80	1 444 128,80		25,00	
903	647 831,39	1 444 068,07		25,00	
904	647 821,00	1 443 993,49	25,00		
905	647 820,11	1 443 987,05	25,00		
906	647 811,69	1 443 919,79	25,00		
907	647 800,55	1 443 846,97	25,00		
908	647 805,24	1 443 816,78	25,00		
909	647 809,58	1 443 786,77	25,00		
910	647 816,02	1 443 742,86	25,00		
911	647 841,40	1 443 700,23	25,00		
912	647 840,88	1 443 694,76	25,00		
913	647 840,46	1 443 689,62	25,00		
914	647 832,47	1 443 691,25	25,00		
915	647 829,35	1 443 691,82	25,00		
916	647 811,52	1 443 694,09	25,00		
917	647 811,19	1 443 687,50	25,00		
918	647 760,80	1 443 692,19	25,00		
919	647 760,46	1 443 688,18	25,00		

**Раздел 2**

<b>Сведения о местоположении границ объекта</b>					
<b>1</b>	<b>2</b>	<b>3</b>	<b>4</b>	<b>5</b>	<b>6</b>
920	647 759,84	1 443 680,06	Картометрический метод	25,00	—
921	647 760,29	1 443 672,25		25,00	
922	647 760,39	1 443 670,45		25,00	
923	647 774,50	1 443 671,21		25,00	
924	647 777,49	1 443 671,14		25,00	
925	647 786,96	1 443 667,70		25,00	
926	647 813,28	1 443 666,45		25,00	
927	647 838,87	1 443 666,16		25,00	
928	647 845,65	1 443 666,46		25,00	
929	647 807,80	1 443 625,12		25,00	
930	647 793,88	1 443 567,23		25,00	
931	647 794,04	1 443 565,81		25,00	
932	647 790,37	1 443 535,94		25,00	
933	647 780,27	1 443 475,69		25,00	
934	647 770,51	1 443 475,69		25,00	
935	647 745,79	1 443 479,99		25,00	
936	647 744,62	1 443 485,96		25,00	
937	647 743,03	1 443 485,55		25,00	
938	647 742,12	1 443 489,49		25,00	
939	647 740,59	1 443 489,14		25,00	
940	647 737,12	1 443 504,58		25,00	
941	647 734,99	1 443 526,31		25,00	
942	647 733,41	1 443 546,46		25,00	
943	647 732,31	1 443 560,47		25,00	
944	647 729,37	1 443 560,16		25,00	
945	647 713,67	1 443 558,62		25,00	
946	647 690,55	1 443 528,81		25,00	
947	647 694,78	1 443 520,40		25,00	
948	647 688,71	1 443 509,17		25,00	
949	647 678,21	1 443 483,46		25,00	
950	647 677,60	1 443 475,99		25,00	
951	647 672,70	1 443 476,64		25,00	
952	647 671,05	1 443 466,26		25,00	
953	647 676,16	1 443 465,50		25,00	
954	647 668,94	1 443 418,12		25,00	
955	647 660,38	1 443 346,39		25,00	
956	647 685,39	1 443 339,12		25,00	
957	647 698,36	1 443 338,53		25,00	
958	647 682,89	1 443 296,98		25,00	
959	647 675,44	1 443 283,69		25,00	
960	647 679,98	1 443 273,41		25,00	
961	647 679,92	1 443 273,39		25,00	
962	647 685,08	1 443 261,93		25,00	
963	647 735,25	1 443 284,57		25,00	
964	647 778,06	1 443 303,61		25,00	
965	647 778,06	1 443 303,62		25,00	
966	647 783,29	1 443 305,95		25,00	
967	647 798,11	1 443 312,54	25,00		
968	648 090,43	1 443 445,91	25,00		
969	648 082,65	1 443 462,25	25,00		
970	648 097,74	1 443 469,35	25,00		
971	648 107,96	1 443 476,78	25,00		
972	648 117,90	1 443 463,11	25,00		
973	648 128,92	1 443 471,18	25,00		
974	648 129,11	1 443 476,69	25,00		

**Раздел 2**

**Сведения о местоположении границ объекта**

<b>1</b>	<b>2</b>	<b>3</b>	<b>4</b>	<b>5</b>	<b>6</b>
975	648 122,57	1 443 487,35	Картометрический метод	25,00	—
976	648 118,20	1 443 484,39		25,00	
977	648 078,34	1 443 531,75		25,00	
978	648 065,88	1 443 534,93		25,00	
979	648 040,44	1 443 548,85		25,00	
980	648 037,84	1 443 552,89		25,00	
981	648 024,16	1 443 584,06		25,00	
982	648 019,67	1 443 589,25		25,00	
983	648 004,15	1 443 598,19		25,00	
984	647 966,73	1 443 606,78		25,00	
985	647 950,73	1 443 605,91		25,00	
986	647 910,54	1 443 607,06		25,00	
987	647 894,05	1 443 602,93		25,00	
988	647 867,05	1 443 609,52		25,00	
989	647 849,59	1 443 600,93		25,00	
990	647 830,72	1 443 598,10		25,00	
991	647 808,42	1 443 583,96		25,00	
992	647 819,95	1 443 615,78		25,00	
993	647 836,70	1 443 633,09		25,00	
994	647 960,85	1 443 630,99		25,00	
995	647 960,91	1 443 646,03		25,00	
996	648 005,76	1 443 643,35		25,00	
997	648 029,56	1 443 639,81		25,00	
998	648 028,91	1 443 627,93		25,00	
999	648 028,60	1 443 624,50		25,00	
1000	648 040,09	1 443 614,09		25,00	
1001	648 176,76	1 443 599,98		25,00	
1002	648 216,94	1 443 598,95		25,00	
1003	648 217,74	1 443 627,35		25,00	
1004	648 217,79	1 443 628,62		25,00	
1005	648 237,64	1 443 626,53		25,00	
1006	648 397,53	1 443 605,92		25,00	
1007	648 427,72	1 443 612,99		25,00	
1008	648 491,52	1 443 605,83		25,00	
1009	648 542,44	1 443 592,31		25,00	
1010	648 583,24	1 443 581,42		25,00	
1011	648 615,81	1 443 567,24		25,00	
1012	648 801,72	1 443 520,54		25,00	
1013	648 808,90	1 443 517,97		25,00	
1014	648 869,45	1 443 488,37		25,00	
1015	648 877,97	1 443 483,21		25,00	
1016	648 888,67	1 443 477,93	25,00		
1017	648 906,08	1 443 460,89	25,00		
1018	648 907,82	1 443 458,83	25,00		
1019	648 915,28	1 443 448,68	25,00		
1020	648 918,00	1 443 444,52	25,00		
1021	648 920,14	1 443 440,04	25,00		
1022	648 946,89	1 443 419,42	25,00		
1023	648 946,88	1 443 419,41	25,00		
1024	648 900,69	1 443 397,71	25,00		
1025	648 856,53	1 443 381,49	25,00		
1026	648 847,04	1 443 403,59	25,00		
1027	648 830,58	1 443 402,32	25,00		
1028	648 823,82	1 443 413,88	25,00		
1029	648 802,70	1 443 410,68	25,00		

**Раздел 2**

<b>Сведения о местоположении границ объекта</b>					
<b>1</b>	<b>2</b>	<b>3</b>	<b>4</b>	<b>5</b>	<b>6</b>
1030	648 779,79	1 443 400,42	Картометрический метод	25,00	—
1031	648 781,50	1 443 383,13		25,00	
1032	648 785,09	1 443 374,43		25,00	
1033	648 788,78	1 443 374,65		25,00	
1034	648 800,89	1 443 345,10		25,00	
1035	648 807,94	1 443 347,77		25,00	
1036	648 809,44	1 443 344,11		25,00	
1037	648 812,44	1 443 336,43		25,00	
1038	648 822,05	1 443 309,45		25,00	
1039	648 827,53	1 443 293,84		25,00	
1040	648 831,87	1 443 283,84		25,00	
1041	648 810,50	1 443 275,30		25,00	
1042	648 840,35	1 443 263,04		25,00	
1043	648 845,15	1 443 242,00		25,00	
1044	648 849,80	1 443 221,28		25,00	
1045	648 892,32	1 443 203,81		25,00	
1046	648 947,98	1 443 228,35		25,00	
1047	648 939,99	1 443 264,68		25,00	
1048	649 005,00	1 443 290,55		25,00	
1049	649 005,57	1 443 301,04		25,00	
1050	649 003,48	1 443 301,52		25,00	
1051	649 003,59	1 443 303,46		25,00	
1052	649 003,19	1 443 310,86		25,00	
1053	649 007,20	1 443 309,97		25,00	
1054	649 026,95	1 443 303,72		25,00	
1055	649 048,29	1 443 294,91		25,00	
1056	649 067,49	1 443 285,29		25,00	
1057	649 124,89	1 443 251,82		25,00	
1058	649 159,88	1 443 231,47		25,00	
1059	649 182,16	1 443 214,57		25,00	
1060	649 220,81	1 443 200,86		25,00	
1061	649 243,33	1 443 199,14		25,00	
1062	649 248,36	1 443 200,35		25,00	
1063	649 282,08	1 443 190,69		25,00	
1064	649 331,53	1 443 176,54		25,00	
1065	649 387,52	1 443 160,51		25,00	
1066	649 370,44	1 443 133,18		25,00	
1067	649 339,24	1 443 138,02		25,00	
1068	649 325,68	1 443 139,30		25,00	
1069	649 317,18	1 443 139,24		25,00	
1070	649 313,33	1 443 125,66		25,00	
1071	649 308,22	1 443 120,25		25,00	
1072	649 305,84	1 443 114,80	25,00		
1073	649 299,52	1 443 108,54	25,00		
1074	649 295,55	1 443 101,65	25,00		
1075	649 294,90	1 443 100,55	25,00		
1076	649 309,13	1 443 092,69	25,00		
1077	649 285,03	1 443 051,98	25,00		
1078	649 276,90	1 443 037,92	25,00		
1079	649 290,08	1 443 028,05	25,00		
1080	649 286,56	1 443 022,20	25,00		
1081	649 297,55	1 443 015,21	25,00		
1082	649 312,43	1 443 004,57	25,00		
1083	649 338,93	1 442 987,35	25,00		
1084	649 342,93	1 442 985,17	25,00		

**Раздел 2**

<b>Сведения о местоположении границ объекта</b>					
<b>1</b>	<b>2</b>	<b>3</b>	<b>4</b>	<b>5</b>	<b>6</b>
1085	649 350,72	1 442 980,37	Картометрический метод	25,00	—
1086	649 363,67	1 442 972,26		25,00	
1087	649 377,84	1 442 962,78		25,00	
1088	649 372,24	1 442 954,03		25,00	
1089	649 362,83	1 442 937,98		25,00	
1090	649 431,03	1 442 898,68		25,00	
1091	649 460,48	1 442 899,11		25,00	
1092	649 496,90	1 442 863,13		25,00	
1093	649 506,46	1 442 881,99		25,00	
1094	649 542,32	1 442 887,46		25,00	
1095	649 552,94	1 442 892,68		25,00	
1096	649 554,43	1 442 894,19		25,00	
1097	649 555,25	1 442 897,86		25,00	
1098	649 557,08	1 442 900,27		25,00	
1099	649 570,71	1 442 907,58		25,00	
1100	649 576,11	1 442 909,41		25,00	
1101	649 577,84	1 442 909,08		25,00	
1102	649 583,05	1 442 918,43		25,00	
1103	649 588,70	1 442 915,24		25,00	
1104	649 592,49	1 442 922,46		25,00	
1105	649 592,66	1 442 924,83		25,00	
1106	649 604,60	1 442 959,66		25,00	
1107	649 574,79	1 442 978,27		25,00	
1108	649 548,01	1 442 997,18		25,00	
1109	649 542,62	1 443 004,79		25,00	
1110	649 542,05	1 443 012,52		25,00	
1111	649 538,99	1 443 013,63		25,00	
1112	649 533,61	1 443 020,07		25,00	
1113	649 547,98	1 443 050,21		25,00	
1114	649 587,51	1 443 029,06		25,00	
1115	649 653,88	1 442 995,94		25,00	
1116	649 685,23	1 442 974,38		25,00	
1117	649 721,78	1 442 945,45		25,00	
1118	649 764,41	1 442 892,59		25,00	
1119	649 754,38	1 442 873,12		25,00	
1120	649 775,99	1 442 845,55		25,00	
1121	649 786,31	1 442 818,90		25,00	
1122	649 782,68	1 442 812,76		25,00	
1123	649 780,58	1 442 803,20		25,00	
1124	649 780,56	1 442 801,55	25,00		
1125	649 774,94	1 442 788,92	25,00		
1126	649 769,97	1 442 786,51	25,00		
1127	649 767,53	1 442 783,11	25,00		
1128	649 753,00	1 442 722,46	25,00		
1129	649 684,55	1 442 638,66	25,00		
1130	649 633,62	1 442 618,19	25,00		
1131	649 594,50	1 442 608,69	25,00		
1132	649 531,57	1 442 602,40	25,00		
1133	649 521,81	1 442 609,30	25,00		
1134	649 507,24	1 442 603,37	25,00		
1135	649 405,74	1 442 621,74	25,00		
1136	649 377,06	1 442 626,95	25,00		
1137	649 375,70	1 442 620,75	25,00		
1138	649 375,00	1 442 617,43	25,00		
1139	649 324,80	1 442 627,68	25,00		



**Раздел 2**

<b>Сведения о местоположении границ объекта</b>					
<b>1</b>	<b>2</b>	<b>3</b>	<b>4</b>	<b>5</b>	<b>6</b>
1140	649 295,82	1 442 635,23	Картометрический метод	25,00	—
1141	649 283,42	1 442 639,39		25,00	
1142	649 260,07	1 442 650,53		25,00	
1143	649 252,33	1 442 651,15		25,00	
1144	649 196,17	1 442 664,53		25,00	
1145	649 185,31	1 442 668,79		25,00	
1146	649 057,75	1 442 688,01		25,00	
1147	648 979,34	1 442 689,08		25,00	
1148	648 958,55	1 442 687,83		25,00	
1149	648 951,46	1 442 687,10		25,00	
1150	648 923,97	1 442 684,27		25,00	
1151	648 889,77	1 442 682,59		25,00	
1152	648 876,27	1 442 675,51		25,00	
1153	648 872,91	1 442 691,63		25,00	
1154	648 866,19	1 442 689,54		25,00	
1155	648 860,26	1 442 676,56		25,00	
1156	648 858,04	1 442 670,54		25,00	
1157	648 853,91	1 442 666,55		25,00	
1158	648 817,04	1 442 688,51		25,00	
1159	648 799,91	1 442 676,70		25,00	
1160	648 822,35	1 442 659,96		25,00	
1161	648 853,57	1 442 658,33		25,00	
1162	648 899,03	1 442 626,61		25,00	
1163	648 881,27	1 442 616,89		25,00	
1164	648 894,98	1 442 607,77		25,00	
1165	648 898,28	1 442 612,88		25,00	
1166	648 910,85	1 442 629,63		25,00	
1167	649 020,67	1 442 558,07		25,00	
1168	649 029,83	1 442 566,15		25,00	
1169	649 032,43	1 442 570,48		25,00	
1170	649 053,38	1 442 605,23		25,00	
1171	649 054,30	1 442 608,64		25,00	
1172	649 054,96	1 442 611,09		25,00	
1173	649 063,25	1 442 623,35		25,00	
1174	649 069,87	1 442 625,42		25,00	
1175	649 083,43	1 442 616,21		25,00	
1176	649 091,49	1 442 628,10		25,00	
1177	649 133,72	1 442 618,24		25,00	
1178	649 159,44	1 442 601,12		25,00	
1179	649 180,37	1 442 594,32		25,00	
1180	649 198,50	1 442 589,47		25,00	
1181	649 194,60	1 442 573,61		25,00	
1182	649 218,55	1 442 567,55		25,00	
1183	649 219,80	1 442 581,79		25,00	
1184	649 228,17	1 442 598,84		25,00	
1185	649 228,84	1 442 600,12		25,00	
1186	649 232,54	1 442 605,25		25,00	
1187	649 235,98	1 442 610,78	25,00		
1188	649 362,36	1 442 601,20	25,00		
1189	649 515,32	1 442 552,96	25,00		
1190	649 559,58	1 442 530,61	25,00		
1191	649 555,48	1 442 521,67	25,00		
1192	649 590,36	1 442 501,78	25,00		
1193	649 603,06	1 442 491,38	25,00		
1194	649 608,41	1 442 487,87	25,00		

**Раздел 2**

<b>Сведения о местоположении границ объекта</b>					
<b>1</b>	<b>2</b>	<b>3</b>	<b>4</b>	<b>5</b>	<b>6</b>
1195	649 619,18	1 442 482,65	Картометрический метод	25,00	—
1196	649 635,99	1 442 472,86		25,00	
1197	649 650,40	1 442 461,25		25,00	
1198	649 691,63	1 442 433,85		25,00	
1199	649 726,76	1 442 410,49		25,00	
1200	649 726,76	1 442 410,47		25,00	
1201	649 796,67	1 442 364,01		25,00	
1202	649 801,91	1 442 360,51		25,00	
1203	649 820,54	1 442 345,70		25,00	
1204	649 829,22	1 442 339,53		25,00	
1205	649 830,72	1 442 325,69		25,00	
1206	649 821,39	1 442 316,84		25,00	
1207	649 817,70	1 442 313,35		25,00	
1208	649 814,99	1 442 309,38		25,00	
1209	649 827,02	1 442 298,74		25,00	
1210	649 830,75	1 442 302,83		25,00	
1211	649 871,32	1 442 273,69		25,00	
1212	649 859,92	1 442 259,25		25,00	
1213	649 900,99	1 442 223,91		25,00	
1214	649 906,14	1 442 229,72		25,00	
1215	649 914,99	1 442 247,67		25,00	
1216	649 920,05	1 442 251,41		25,00	
1217	649 920,06	1 442 251,41		25,00	
1218	649 916,31	1 442 256,52		25,00	
1219	649 906,00	1 442 273,79		25,00	
1220	649 917,68	1 442 281,89		25,00	
1221	649 924,20	1 442 286,29		25,00	
1222	649 929,06	1 442 343,94		25,00	
1223	649 913,69	1 442 351,43		25,00	
1224	649 906,67	1 442 336,28		25,00	
1225	649 891,27	1 442 342,81		25,00	
1226	649 895,28	1 442 352,38		25,00	
1227	649 886,04	1 442 357,31		25,00	
1228	649 880,02	1 442 361,99		25,00	
1229	649 863,16	1 442 369,53		25,00	
1230	649 838,19	1 442 369,93		25,00	
1231	649 833,18	1 442 374,90		25,00	
1232	649 826,87	1 442 373,84		25,00	
1233	649 819,46	1 442 380,92		25,00	
1234	649 813,09	1 442 387,38		25,00	
1235	649 807,57	1 442 393,02		25,00	
1236	649 810,63	1 442 397,22		25,00	
1237	649 812,86	1 442 400,23		25,00	
1238	649 809,20	1 442 402,88		25,00	
1239	649 809,69	1 442 404,24		25,00	
1240	649 811,87	1 442 410,14		25,00	
1241	649 803,26	1 442 426,85		25,00	
1242	649 801,10	1 442 430,53		25,00	
1243	649 794,96	1 442 438,20		25,00	
1244	649 779,70	1 442 438,46	25,00		
1245	649 764,44	1 442 442,13	25,00		
1246	649 747,43	1 442 437,55	25,00		
1247	649 732,71	1 442 442,09	25,00		
1248	649 717,78	1 442 432,43	25,00		
1249	649 672,10	1 442 463,54	25,00		

**Раздел 2**

<b>Сведения о местоположении границ объекта</b>					
<b>1</b>	<b>2</b>	<b>3</b>	<b>4</b>	<b>5</b>	<b>6</b>
1250	649 657,39	1 442 471,02	Картометрический метод	25,00	—
1251	649 642,21	1 442 483,53		25,00	
1252	649 663,68	1 442 520,40		25,00	
1253	649 655,78	1 442 535,52		25,00	
1254	649 642,27	1 442 548,88		25,00	
1255	649 602,33	1 442 566,28		25,00	
1256	649 655,24	1 442 565,10		25,00	
1257	649 681,41	1 442 577,59		25,00	
1258	649 699,64	1 442 585,73		25,00	
1259	649 776,98	1 442 614,77		25,00	
1260	649 863,18	1 442 623,49		25,00	
1261	649 921,55	1 442 606,96		25,00	
1262	650 064,67	1 442 499,33		25,00	
1263	650 235,96	1 442 265,26		25,00	
1264	650 164,62	1 442 275,20		25,00	
1265	650 155,92	1 442 267,53		25,00	
1266	650 136,61	1 442 195,31		25,00	
1267	650 179,58	1 442 146,54		25,00	
1268	650 180,98	1 442 112,69		25,00	
1269	650 201,65	1 442 104,30		25,00	
1270	650 211,88	1 442 091,22		25,00	
1271	650 218,21	1 442 074,23		25,00	
1272	650 213,95	1 442 058,01		25,00	
1273	650 190,84	1 442 046,38		25,00	
1274	650 166,68	1 442 044,08		25,00	
1275	650 126,30	1 442 040,22		25,00	
1276	650 122,97	1 442 046,73		25,00	
1277	650 117,68	1 442 059,94		25,00	
1278	650 112,28	1 442 070,17		25,00	
1279	650 100,46	1 442 081,90		25,00	
1280	650 092,71	1 442 089,02		25,00	
1281	650 082,79	1 442 087,97		25,00	
1282	650 080,22	1 442 100,32		25,00	
1283	650 081,50	1 442 130,60		25,00	
1284	650 085,88	1 442 157,47		25,00	
1285	650 086,10	1 442 161,63		25,00	
1286	650 084,43	1 442 161,70		25,00	
1287	650 088,67	1 442 207,85		25,00	
1288	650 086,72	1 442 221,23		25,00	
1289	650 082,90	1 442 232,51		25,00	
1290	650 080,94	1 442 235,83		25,00	
1291	650 073,86	1 442 244,80		25,00	
1292	650 054,56	1 442 279,37	25,00		
1293	650 049,01	1 442 285,15	25,00		
1294	650 039,69	1 442 297,64	25,00		
1295	650 038,65	1 442 314,88	25,00		
1296	650 033,60	1 442 319,33	25,00		
1297	650 033,98	1 442 323,29	25,00		
1298	650 036,99	1 442 331,20	25,00		
1299	650 037,22	1 442 334,98	25,00		
1300	650 038,54	1 442 339,22	25,00		
1301	650 038,64	1 442 343,53	25,00		
1302	650 038,43	1 442 351,60	25,00		
1303	650 037,34	1 442 368,95	25,00		
1304	650 035,60	1 442 383,53	25,00		

**Раздел 2**

**Сведения о местоположении границ объекта**

1	2	3	4	5	6
1305	650 033,86	1 442 393,27	Картометрический метод	25,00	—
1306	650 027,89	1 442 394,27		25,00	
1307	650 014,52	1 442 397,93		25,00	
1308	650 012,65	1 442 398,27		25,00	
1309	650 000,37	1 442 386,08		25,00	
1310	649 999,20	1 442 383,98		25,00	
1311	649 990,08	1 442 377,98		25,00	
1312	649 991,76	1 442 375,48		25,00	
1313	649 986,91	1 442 372,86		25,00	
1314	649 978,77	1 442 290,23		25,00	
1315	649 949,54	1 442 266,38		25,00	
1316	649 945,96	1 442 263,44		25,00	
1317	649 943,07	1 442 259,87		25,00	
1318	649 947,87	1 442 246,54		25,00	
1319	649 943,82	1 442 235,98		25,00	
1320	649 946,36	1 442 211,84		25,00	
1321	649 949,07	1 442 208,94		25,00	
1322	649 956,22	1 442 206,10		25,00	
1323	649 968,85	1 442 191,70		25,00	
1324	649 967,31	1 442 190,22		25,00	
1325	649 974,21	1 442 182,94		25,00	
1326	649 967,99	1 442 162,35		25,00	
1327	649 979,28	1 442 152,39		25,00	
1328	649 987,12	1 442 159,64		25,00	
1329	649 988,57	1 442 160,05		25,00	
1330	649 991,39	1 442 159,39		25,00	
1331	650 004,80	1 442 141,38		25,00	
1332	650 002,95	1 442 139,95		25,00	
1333	650 006,70	1 442 135,08		25,00	
1334	650 007,18	1 442 133,64		25,00	
1335	650 001,24	1 442 125,60		25,00	
1336	650 016,60	1 442 094,47		25,00	
1337	650 045,58	1 442 046,46		25,00	
1338	650 017,97	1 442 021,56		25,00	
1339	650 026,36	1 442 010,45		25,00	
1340	650 017,32	1 441 999,96		25,00	
1341	649 988,55	1 441 958,39		25,00	
1342	649 986,38	1 441 959,80		25,00	
1343	649 983,44	1 441 955,16		25,00	
1344	649 985,23	1 441 953,88	25,00		
1345	649 974,19	1 441 939,24	25,00		
1346	649 993,97	1 441 925,55	25,00		
1347	650 017,83	1 441 961,84	25,00		
1348	650 031,36	1 441 981,30	25,00		
1349	650 035,57	1 441 987,04	25,00		
1350	650 038,94	1 441 990,77	25,00		
1351	650 042,81	1 441 994,72	25,00		
1352	650 068,72	1 442 010,38	25,00		
1353	650 094,11	1 442 011,30	25,00		
1354	650 134,58	1 442 015,40	25,00		
1355	650 255,01	1 442 020,24	25,00		
1356	650 360,53	1 441 984,99	25,00		
1357	650 427,20	1 441 934,74	25,00		
1358	650 434,70	1 441 929,07	25,00		
1359	650 456,33	1 441 912,06	25,00		

**Раздел 2**

<b>Сведения о местоположении границ объекта</b>					
<b>1</b>	<b>2</b>	<b>3</b>	<b>4</b>	<b>5</b>	<b>6</b>
1360	650 480,40	1 441 892,10	Картометрический метод	25,00	—
1361	650 502,64	1 441 877,33		25,00	
1362	650 512,17	1 441 872,43		25,00	
1363	650 511,57	1 441 870,55		25,00	
1364	650 536,51	1 441 860,43		25,00	
1365	650 499,86	1 441 808,18		25,00	
1366	650 604,85	1 441 784,84		25,00	
1367	650 621,16	1 441 820,25		25,00	
1368	650 621,16	1 441 820,26		25,00	
1369	650 655,87	1 441 803,80		25,00	
1370	650 685,18	1 441 798,62		25,00	
1371	650 756,18	1 441 805,02		25,00	
1372	650 772,42	1 441 805,31		25,00	
1373	650 810,31	1 441 806,01		25,00	
1374	650 835,06	1 441 799,69		25,00	
1375	651 140,45	1 441 806,27		25,00	
1376	651 180,28	1 441 807,57		25,00	
1377	651 234,16	1 441 807,33		25,00	
1378	651 262,58	1 441 803,45		25,00	
1379	651 295,95	1 441 795,73		25,00	
1380	651 364,66	1 441 766,60		25,00	
1381	651 415,33	1 441 740,48		25,00	
1382	651 488,12	1 441 703,36		25,00	
1383	651 579,75	1 441 650,99		25,00	
1384	651 598,75	1 441 624,76		25,00	
1385	651 589,74	1 441 645,14		25,00	
1386	651 598,96	1 441 663,13		25,00	
1387	651 602,31	1 441 663,52		25,00	
1388	651 605,49	1 441 664,01		25,00	
1389	651 613,41	1 441 683,37		25,00	
1390	651 600,46	1 441 680,88		25,00	
1391	651 452,13	1 441 765,26		25,00	
1392	651 565,47	1 441 740,18		25,00	
1393	651 627,96	1 441 743,67		25,00	
1394	651 677,62	1 441 761,90		25,00	
1395	651 723,12	1 441 791,13		25,00	
1396	651 785,35	1 441 830,33		25,00	
1397	651 867,82	1 441 853,93		25,00	
1398	651 940,27	1 441 851,52		25,00	
1399	652 132,57	1 441 837,72		25,00	
1400	652 189,33	1 441 842,75		25,00	
1401	652 257,79	1 441 860,71		25,00	
1402	652 351,31	1 441 912,55	25,00		
1403	652 442,87	1 441 977,16	25,00		
1404	652 494,49	1 442 032,28	25,00		
1405	652 530,16	1 442 085,69	25,00		
1406	652 556,10	1 442 176,04	25,00		
1407	652 559,01	1 442 233,66	25,00		
1408	652 551,01	1 442 313,49	25,00		
1409	652 537,71	1 442 389,20	25,00		
1410	652 517,62	1 442 525,91	25,00		
1411	652 509,83	1 442 606,47	25,00		
1412	652 508,08	1 442 683,78	25,00		
1413	652 525,21	1 442 762,98	25,00		
1414	652 532,08	1 442 835,09	25,00		

**Раздел 2**

**Сведения о местоположении границ объекта**

<b>1</b>	<b>2</b>	<b>3</b>	<b>4</b>	<b>5</b>	<b>6</b>
1415	652 525,37	1 442 879,97	Картометрический метод	25,00	—
1416	652 500,16	1 442 930,36		25,00	
1417	652 465,65	1 442 976,70		25,00	
1418	652 424,61	1 443 016,56		25,00	
1419	652 379,18	1 443 046,48		25,00	
1420	652 310,86	1 443 074,89		25,00	
1421	652 231,20	1 443 090,85		25,00	
1422	652 172,68	1 443 098,12		25,00	
1423	652 061,30	1 443 145,79		25,00	
1424	652 016,35	1 443 162,43		25,00	
1425	651 970,07	1 443 196,24		25,00	
1426	651 944,30	1 443 209,65		25,00	
1427	651 936,79	1 443 240,78		25,00	
1428	651 910,65	1 443 297,35		25,00	
1429	651 896,70	1 443 343,48		25,00	
1430	651 891,34	1 443 394,11		25,00	
1431	651 896,04	1 443 447,45		25,00	
1432	651 908,00	1 443 505,97		25,00	
1433	651 951,07	1 443 591,33		25,00	
1434	652 024,02	1 443 649,57		25,00	
1435	652 070,38	1 443 658,73		25,00	
1436	652 416,93	1 443 732,49		25,00	
1437	652 462,42	1 443 756,48		25,00	
1438	652 542,76	1 443 834,60		25,00	
1439	652 556,11	1 443 856,39		25,00	
1440	652 581,69	1 443 934,68		25,00	
1441	652 584,68	1 443 988,69		25,00	
1442	652 579,17	1 444 041,89		25,00	
1443	652 569,86	1 444 073,18		25,00	
1444	652 533,59	1 444 141,81		25,00	
1445	652 355,02	1 444 316,43		25,00	
1446	652 331,62	1 444 352,16		25,00	
1447	652 316,55	1 444 393,21		25,00	
1448	652 313,74	1 444 436,57		25,00	
1449	652 320,63	1 444 477,82		25,00	
1450	652 340,20	1 444 518,33		25,00	
1451	652 369,23	1 444 553,45		25,00	
1452	652 423,26	1 444 588,46		25,00	
1453	652 662,30	1 444 658,69		25,00	
1454	652 711,72	1 444 685,77		25,00	
1455	652 751,94	1 444 724,49		25,00	
1456	652 869,85	1 444 863,25		25,00	
1457	652 897,09	1 444 907,82		25,00	
1458	652 924,78	1 444 982,93		25,00	
1459	652 933,22	1 445 036,91		25,00	
1460	652 923,02	1 445 085,49		25,00	
1461	652 911,42	1 445 144,56	25,00		
1462	652 902,13	1 445 168,73	25,00		
1463	652 863,97	1 445 221,68	25,00		
1464	652 844,04	1 445 243,39	25,00		
1465	652 817,99	1 445 275,22	25,00		
1466	652 783,47	1 445 305,78	25,00		
1467	652 775,55	1 445 310,89	25,00		
1468	652 777,65	1 445 317,87	25,00		
1469	652 754,34	1 445 333,93	25,00		

**Раздел 2**

<b>Сведения о местоположении границ объекта</b>					
<b>1</b>	<b>2</b>	<b>3</b>	<b>4</b>	<b>5</b>	<b>6</b>
1470	652 748,90	1 445 334,39	Картометрический метод	25,00	—
1471	652 743,57	1 445 338,62		25,00	
1472	652 742,07	1 445 343,51		25,00	
1473	652 723,39	1 445 358,91		25,00	
1474	652 668,88	1 445 419,25		25,00	
1475	652 665,89	1 445 422,22		25,00	
1476	652 621,43	1 445 459,58		25,00	
1477	652 526,25	1 445 501,50		25,00	
1478	652 352,06	1 445 598,98		25,00	
1479	652 284,75	1 445 624,36		25,00	
1480	652 247,83	1 445 631,11		25,00	
1481	652 166,33	1 445 636,32		25,00	
1482	651 798,94	1 445 624,82		25,00	
1483	651 701,50	1 445 643,27		25,00	
1484	651 647,82	1 445 644,12		25,00	
1485	651 600,38	1 445 636,34		25,00	
1486	651 556,16	1 445 615,55		25,00	
1487	651 450,63	1 445 541,62		25,00	
1488	651 426,53	1 445 528,50		25,00	
1489	651 382,16	1 445 515,69		25,00	
1490	651 325,22	1 445 516,49		25,00	
1491	651 256,09	1 445 547,49		25,00	
1492	651 195,38	1 445 621,74		25,00	
1493	651 145,62	1 445 732,53		25,00	
1494	651 185,06	1 445 750,14		25,00	
1495	651 225,36	1 445 764,46		25,00	
1496	651 264,04	1 445 786,53		25,00	
1497	651 290,02	1 445 802,91		25,00	
1498	651 321,45	1 445 827,94		25,00	
1499	651 341,56	1 445 846,95		25,00	
1500	651 388,02	1 445 889,41		25,00	
1501	651 395,39	1 445 902,73		25,00	
1502	651 420,19	1 445 935,83		25,00	
1503	651 438,98	1 445 965,33		25,00	
1504	651 456,80	1 445 998,67		25,00	
1505	651 473,94	1 446 035,41		25,00	
1506	651 513,36	1 446 123,86		25,00	
1507	651 567,15	1 446 240,46		25,00	
1508	651 575,57	1 446 259,30		25,00	
1509	651 622,63	1 446 357,77		25,00	
1510	651 641,67	1 446 401,99		25,00	
1511	651 687,28	1 446 494,24		25,00	
1512	651 717,56	1 446 558,60		25,00	
1513	651 719,23	1 446 563,07		25,00	
1514	651 722,66	1 446 574,85		25,00	
1515	651 742,97	1 446 612,11		25,00	
1516	651 748,80	1 446 617,41		25,00	
1517	651 751,34	1 446 620,66		25,00	
1518	651 754,18	1 446 632,83	25,00		
1519	651 758,47	1 446 644,08	25,00		
1520	651 775,03	1 446 679,99	25,00		
1521	651 804,12	1 446 743,10	25,00		
1522	651 812,91	1 446 761,57	25,00		
1523	651 838,22	1 446 814,20	25,00		
1524	651 894,67	1 446 931,60	25,00		

**Раздел 2**

<b>Сведения о местоположении границ объекта</b>					
<b>1</b>	<b>2</b>	<b>3</b>	<b>4</b>	<b>5</b>	<b>6</b>
1525	651 904,29	1 446 943,77	Картометрический метод	25,00	—
1526	651 917,56	1 446 960,57		25,00	
1527	651 948,99	1 446 990,28		25,00	
1528	652 048,04	1 446 966,16		25,00	
1529	652 062,92	1 446 991,03		25,00	
1530	652 062,96	1 446 991,03		25,00	
1531	652 063,09	1 446 991,23		25,00	
1532	652 077,85	1 447 014,05		25,00	
1533	652 046,44	1 447 033,05		25,00	
1534	652 035,41	1 447 041,04		25,00	
1535	652 048,65	1 447 046,66		25,00	
1536	652 094,28	1 447 065,35		25,00	
1537	652 143,35	1 447 092,48		25,00	
1538	652 165,24	1 447 107,40		25,00	
1539	652 175,65	1 447 116,09		25,00	
1540	652 188,60	1 447 129,00		25,00	
1541	652 209,37	1 447 156,15		25,00	
1542	652 240,18	1 447 203,11		25,00	
1543	652 267,49	1 447 244,92		25,00	
1544	652 287,37	1 447 271,36		25,00	
1545	652 309,53	1 447 310,76		25,00	
1546	652 315,74	1 447 316,24	25,00		
1547	652 317,91	1 447 319,64	25,00		
1548	652 321,32	1 447 332,35	25,00		
1549	652 352,00	1 447 379,61	25,00		
11	652 358,61	1 447 382,87	25,00		
5 689 483,76					
1550	651 092,33	1 445 710,58	Картометрический метод	25,00	—
1551	651 017,26	1 445 679,57		25,00	
1552	650 975,24	1 445 648,03		25,00	
1553	650 950,71	1 445 622,44		25,00	
1554	650 942,88	1 445 607,84		25,00	
1555	650 926,01	1 445 559,46		25,00	
1556	650 924,89	1 445 505,12		25,00	
1557	650 933,94	1 445 472,48		25,00	
1558	650 958,50	1 445 431,89		25,00	
1559	650 979,06	1 445 412,44		25,00	
1560	651 038,95	1 445 378,16		25,00	
1561	651 111,10	1 445 361,08		25,00	
1562	651 157,93	1 445 356,07		25,00	
1563	651 214,59	1 445 342,55		25,00	
1564	651 252,91	1 445 338,27		25,00	
1565	651 288,00	1 445 326,44		25,00	
1566	651 319,56	1 445 301,52		25,00	
1567	651 337,18	1 445 291,74		25,00	
1568	651 360,27	1 445 259,18		25,00	
1569	651 366,19	1 445 239,12		25,00	
1570	651 404,85	1 445 161,62		25,00	
1571	651 453,50	1 445 057,51	25,00		
1572	651 464,09	1 445 022,30	25,00		
1573	651 477,75	1 444 947,09	25,00		
1574	651 484,49	1 444 888,76	25,00		
1575	651 499,52	1 444 711,04	25,00		
1576	651 501,43	1 444 670,38	25,00		
1577	651 503,15	1 444 620,32	25,00		



**Раздел 2**

**Сведения о местоположении границ объекта**

<b>1</b>	<b>2</b>	<b>3</b>	<b>4</b>	<b>5</b>	<b>6</b>
1578	651 501,97	1 444 588,16	Картометрический метод	25,00	—
1579	651 500,00	1 444 560,19		25,00	
1580	651 490,12	1 444 469,11		25,00	
1581	651 474,09	1 444 391,53		25,00	
1582	651 430,77	1 444 268,79		25,00	
1583	651 393,83	1 444 178,52		25,00	
1584	651 386,83	1 444 120,19		25,00	
1585	651 383,77	1 444 102,30		25,00	
1586	651 361,75	1 444 079,09		25,00	
1587	651 347,34	1 444 057,22		25,00	
1588	651 323,66	1 444 028,47		25,00	
1589	651 316,30	1 443 991,97		25,00	
1590	651 291,29	1 443 947,58		25,00	
1591	651 231,41	1 443 881,50		25,00	
1592	651 152,01	1 443 745,35		25,00	
1593	651 117,86	1 443 695,04		25,00	
1594	651 075,65	1 443 646,18		25,00	
1595	651 066,24	1 443 637,22		25,00	
1596	651 019,39	1 443 594,35		25,00	
1597	651 052,82	1 443 525,55		25,00	
1598	651 050,53	1 443 524,25		25,00	
1599	650 887,01	1 443 430,97		25,00	
1600	650 859,91	1 443 487,76		25,00	
1601	650 827,54	1 443 477,96		25,00	
1602	650 744,77	1 443 434,56		25,00	
1603	650 658,08	1 443 390,31		25,00	
1604	650 595,36	1 443 373,85		25,00	
1605	650 558,28	1 443 365,94		25,00	
1606	650 510,69	1 443 360,46		25,00	
1607	650 488,68	1 443 359,61		25,00	
1608	650 448,38	1 443 360,35		25,00	
1609	650 364,84	1 443 367,68		25,00	
1610	650 265,46	1 443 378,88	25,00		
1611	650 264,78	1 443 378,94	25,00		
1612	650 224,02	1 443 337,48	25,00		
1613	650 217,72	1 443 316,67	25,00		
1614	650 281,54	1 443 197,71	25,00		
1615	650 214,83	1 443 126,71	25,00		
1616	650 148,65	1 443 180,28	25,00		
1617	650 116,99	1 443 226,82	25,00		
1618	650 118,85	1 443 241,21	25,00		
1619	650 123,14	1 443 255,94	25,00		
1620	650 140,65	1 443 273,57	25,00		
1621	650 177,47	1 443 320,26	25,00		
1622	650 202,15	1 443 335,36	25,00		
1623	650 251,73	1 443 379,95	25,00		
1624	650 207,34	1 443 383,40	25,00		
1625	650 182,38	1 443 383,30	25,00		
1626	650 161,86	1 443 380,71	25,00		
1627	650 149,90	1 443 377,45	25,00		
1628	650 108,18	1 443 361,95	25,00		
1629	650 037,01	1 443 337,08	25,00		
1630	650 006,86	1 443 325,62	25,00		
1631	650 252,32	1 442 854,77	25,00		
1632	649 935,96	1 442 684,70	25,00		

**Раздел 2**

**Сведения о местоположении границ объекта**

<b>1</b>	<b>2</b>	<b>3</b>	<b>4</b>	<b>5</b>	<b>6</b>
1633	649 816,80	1 442 863,73	Картометрический метод	25,00	—
1634	649 822,22	1 442 832,34		25,00	
1635	649 821,40	1 442 780,39		25,00	
1636	649 808,15	1 442 725,19		25,00	
1637	649 795,84	1 442 694,16		25,00	
1638	649 767,13	1 442 651,35		25,00	
1639	649 819,19	1 442 661,18		25,00	
1640	649 871,10	1 442 656,14		25,00	
1641	649 933,63	1 442 636,42		25,00	
1642	649 968,05	1 442 618,82		25,00	
1643	649 982,01	1 442 607,50		25,00	
1644	650 101,42	1 442 511,16		25,00	
1645	650 127,48	1 442 482,38		25,00	
1646	650 280,14	1 442 290,04		25,00	
1647	650 390,92	1 442 135,03		25,00	
1648	650 517,40	1 441 999,02		25,00	
1649	650 670,10	1 441 912,58		25,00	
1650	650 820,46	1 441 861,06		25,00	
1651	651 083,51	1 441 863,82		25,00	
1652	651 320,37	1 441 883,72		25,00	
1653	651 469,37	1 441 833,77		25,00	
1654	651 466,54	1 441 822,59		25,00	
1655	651 567,59	1 441 786,08		25,00	
1656	651 623,53	1 441 788,19		25,00	
1657	651 674,73	1 441 812,24		25,00	
1658	651 762,32	1 441 862,80		25,00	
1659	651 809,41	1 441 884,48		25,00	
1660	651 862,98	1 441 899,43		25,00	
1661	651 943,33	1 441 906,07		25,00	
1662	652 142,18	1 441 890,37		25,00	
1663	652 223,54	1 441 901,29		25,00	
1664	652 327,44	1 441 955,20		25,00	
1665	652 427,29	1 442 029,58		25,00	
1666	652 462,95	1 442 080,82		25,00	
1667	652 494,83	1 442 175,14		25,00	
1668	652 511,71	1 442 239,77		25,00	
1669	652 502,94	1 442 335,40		25,00	
1670	652 483,34	1 442 434,09		25,00	
1671	652 470,95	1 442 529,04		25,00	
1672	652 462,41	1 442 656,52		25,00	
1673	652 480,75	1 442 800,81		25,00	
1674	652 471,75	1 442 879,67		25,00	
1675	652 418,94	1 442 943,13		25,00	
1676	652 348,53	1 442 994,43		25,00	
1677	652 286,52	1 443 023,76		25,00	
1678	652 162,00	1 443 049,61		25,00	
1679	652 071,50	1 443 086,58		25,00	
1680	651 970,21	1 443 123,16	25,00		
1681	651 923,87	1 443 182,96	25,00		
1682	651 885,09	1 443 241,15	25,00		
1683	651 865,83	1 443 268,88	25,00		
1684	651 845,76	1 443 366,14	25,00		
1685	651 856,39	1 443 414,97	25,00		
1686	651 865,51	1 443 478,94	25,00		
1687	651 892,90	1 443 565,52	25,00		

**Раздел 2**

**Сведения о местоположении границ объекта**

<b>1</b>	<b>2</b>	<b>3</b>	<b>4</b>	<b>5</b>	<b>6</b>
1688	651 922,97	1 443 607,60	Картометрический метод	25,00	—
1689	651 976,41	1 443 661,21		25,00	
1690	652 007,21	1 443 680,92		25,00	
1691	652 127,42	1 443 747,96		25,00	
1692	652 472,26	1 443 870,58		25,00	
1693	652 502,95	1 443 928,03		25,00	
1694	652 509,64	1 443 982,11		25,00	
1695	652 499,42	1 444 036,32		25,00	
1696	652 492,75	1 444 112,93		25,00	
1697	652 257,30	1 444 348,48		25,00	
1698	652 244,24	1 444 444,88		25,00	
1699	652 298,34	1 444 594,16		25,00	
1700	652 402,64	1 444 634,01		25,00	
1701	652 622,59	1 444 696,84		25,00	
1702	652 650,69	1 444 736,41		25,00	
1703	652 694,80	1 444 774,37		25,00	
1704	652 764,80	1 444 852,23		25,00	
1705	652 800,78	1 444 913,02		25,00	
1706	652 843,43	1 445 007,50		25,00	
1707	652 859,87	1 445 075,51		25,00	
1708	652 819,36	1 445 136,18		25,00	
1709	652 817,77	1 445 208,65		25,00	
1710	652 776,01	1 445 273,61		25,00	
1711	652 739,45	1 445 301,42		25,00	
1712	652 634,48	1 445 392,66		25,00	
1713	652 582,30	1 445 423,57		25,00	
1714	652 487,10	1 445 465,88		25,00	
1715	652 395,23	1 445 521,26		25,00	
1716	652 271,64	1 445 576,12		25,00	
1717	652 213,45	1 445 590,13		25,00	
1718	652 166,93	1 445 586,31		25,00	
1719	651 792,80	1 445 575,18		25,00	
1720	651 684,08	1 445 571,82	25,00		
1721	651 523,32	1 445 522,23	25,00		
1722	651 417,44	1 445 449,34	25,00		
1723	651 214,00	1 445 489,98	25,00		
1724	651 142,95	1 445 594,04	25,00		
1550	651 092,33	1 445 710,58	25,00		
274 723,58					
1725	648 119,61	1 444 267,57	Картометрический метод	25,00	—
1726	648 113,68	1 444 237,75		25,00	
1727	648 089,52	1 444 208,48		25,00	
1728	648 187,12	1 444 122,58		25,00	
1729	648 170,03	1 444 104,05		25,00	
1730	648 168,38	1 444 069,15		25,00	
1731	648 116,23	1 444 068,10		25,00	
1732	648 091,17	1 444 067,60		25,00	
1733	648 039,87	1 444 066,09		25,00	
1734	647 856,69	1 444 056,35		25,00	
1735	647 832,22	1 443 950,65		25,00	
1736	647 819,16	1 443 839,06		25,00	
1737	647 831,74	1 443 748,66		25,00	
1738	647 862,15	1 443 699,39		25,00	
1739	648 000,69	1 443 694,36		25,00	
1740	648 000,63	1 443 697,89		25,00	

**Раздел 2**

**Сведения о местоположении границ объекта**

<b>1</b>	<b>2</b>	<b>3</b>	<b>4</b>	<b>5</b>	<b>6</b>
1741	648 020,48	1 443 696,63	Картометрический метод	25,00	—
1742	648 072,35	1 443 702,20		25,00	
1743	648 119,94	1 443 697,40		25,00	
1744	648 209,52	1 443 691,49		25,00	
1745	648 212,38	1 443 728,55		25,00	
1746	648 259,18	1 443 722,54		25,00	
1747	648 264,61	1 443 721,27		25,00	
1748	648 326,46	1 443 706,71		25,00	
1749	648 432,85	1 443 689,99		25,00	
1750	648 460,52	1 443 681,85		25,00	
1751	648 491,92	1 443 668,99		25,00	
1752	648 523,33	1 443 656,12		25,00	
1753	648 542,21	1 443 648,65		25,00	
1754	648 543,53	1 443 651,18		25,00	
1755	648 673,55	1 443 584,94		25,00	
1756	648 676,77	1 443 595,22		25,00	
1757	648 835,61	1 443 542,52		25,00	
1758	648 738,19	1 443 614,53		25,00	
1759	648 617,43	1 443 677,09		25,00	
1760	648 596,79	1 443 689,65		25,00	
1761	648 537,92	1 443 741,20		25,00	
1762	648 501,11	1 443 784,65		25,00	
1763	648 467,75	1 443 837,00		25,00	
1764	648 447,36	1 443 883,67		25,00	
1765	648 405,95	1 444 014,82		25,00	
1766	648 387,22	1 444 061,68	25,00		
1767	648 357,82	1 444 117,11	25,00		
1768	648 295,09	1 444 184,71	25,00		
1769	648 248,90	1 444 207,75	25,00		
1770	648 205,71	1 444 236,14	25,00		
1771	648 131,44	1 444 265,19	25,00		
1725	648 119,61	1 444 267,57	25,00		
<b>8 445,66</b>					
1772	646 833,59	1 444 475,59	Картометрический метод	25,00	—
1773	646 801,99	1 444 406,92		25,00	
1774	646 795,43	1 444 393,17		25,00	
1775	646 818,93	1 444 383,09		25,00	
1776	646 827,72	1 444 379,39		25,00	
1777	646 852,12	1 444 375,30		25,00	
1778	646 887,09	1 444 361,39		25,00	
1779	646 890,37	1 444 370,93		25,00	
1780	646 897,61	1 444 382,58		25,00	
1781	646 916,93	1 444 434,89		25,00	
1782	646 918,94	1 444 441,57		25,00	
1783	646 897,56	1 444 450,20		25,00	
1772	646 833,59	1 444 475,59		25,00	
<b>737 341,10</b>					
1784	637 117,98	1 441 703,25	Картометрический метод	25,00	—
1785	636 989,30	1 441 766,69		25,00	
1786	636 961,36	1 441 771,91		25,00	
1787	636 911,97	1 441 770,74		25,00	
1788	636 885,82	1 441 767,61		25,00	
1789	636 859,31	1 441 761,22		25,00	
1790	636 805,03	1 441 737,22		25,00	
1791	636 802,42	1 441 747,07		25,00	

**Раздел 2**

<b>Сведения о местоположении границ объекта</b>					
<b>1</b>	<b>2</b>	<b>3</b>	<b>4</b>	<b>5</b>	<b>6</b>
1792	636 799,55	1 441 753,21	Картометрический метод	25,00	—
1793	636 796,19	1 441 760,41		25,00	
1794	636 793,85	1 441 761,25		25,00	
1795	636 780,47	1 441 755,03		25,00	
1796	636 763,36	1 441 744,77		25,00	
1797	636 754,46	1 441 741,19		25,00	
1798	636 742,50	1 441 749,28		25,00	
1799	636 738,37	1 441 751,57		25,00	
1800	636 723,11	1 441 758,77		25,00	
1801	636 719,50	1 441 760,59		25,00	
1802	636 712,95	1 441 763,19		25,00	
1803	636 714,39	1 441 766,88		25,00	
1804	636 702,52	1 441 772,13		25,00	
1805	636 697,56	1 441 789,37		25,00	
1806	636 681,75	1 441 792,31		25,00	
1807	636 661,91	1 441 822,29		25,00	
1808	636 636,43	1 441 826,65		25,00	
1809	636 600,30	1 441 804,64		25,00	
1810	636 572,94	1 441 770,27		25,00	
1811	636 578,89	1 441 761,58		25,00	
1812	636 573,41	1 441 760,15		25,00	
1813	636 551,86	1 441 764,41		25,00	
1814	636 544,79	1 441 766,26		25,00	
1815	636 542,59	1 441 756,30		25,00	
1816	636 530,90	1 441 760,14		25,00	
1817	636 528,77	1 441 751,23		25,00	
1818	636 518,35	1 441 752,38		25,00	
1819	636 499,34	1 441 723,58		25,00	
1820	636 481,32	1 441 719,70		25,00	
1821	636 475,14	1 441 742,88		25,00	
1822	636 430,58	1 441 754,42		25,00	
1823	636 397,70	1 441 781,42		25,00	
1824	636 386,03	1 441 789,06		25,00	
1825	636 316,81	1 441 839,67		25,00	
1826	636 325,33	1 441 854,54		25,00	
1827	636 315,37	1 441 859,40		25,00	
1828	636 297,88	1 441 849,45		25,00	
1829	636 272,89	1 441 876,93		25,00	
1830	636 259,24	1 441 936,44		25,00	
1831	636 243,62	1 441 931,64		25,00	
1832	636 221,60	1 441 918,67		25,00	
1833	636 219,27	1 441 898,98		25,00	
1834	636 215,44	1 441 863,10		25,00	
1835	636 169,71	1 441 813,10		25,00	
1836	636 168,52	1 441 785,45		25,00	
1837	636 147,81	1 441 771,03		25,00	
1838	636 124,02	1 441 774,20	25,00		
1839	636 116,20	1 441 776,36	25,00		
1840	636 109,60	1 441 773,33	25,00		
1841	636 104,11	1 441 772,83	25,00		
1842	636 061,96	1 441 769,20	25,00		
1843	636 043,14	1 441 777,49	25,00		
1844	636 017,58	1 441 788,77	25,00		
1845	635 963,86	1 441 793,55	25,00		
1846	635 941,29	1 441 801,08	25,00		

**Раздел 2**

**Сведения о местоположении границ объекта**

<b>1</b>	<b>2</b>	<b>3</b>	<b>4</b>	<b>5</b>	<b>6</b>
1847	635 901,43	1 441 808,67	Картометрический метод	25,00	—
1848	635 896,24	1 441 785,47		25,00	
1849	635 866,90	1 441 784,03		25,00	
1850	635 857,69	1 441 772,72		25,00	
1851	635 852,93	1 441 774,67		25,00	
1852	635 842,48	1 441 777,50		25,00	
1853	635 842,53	1 441 777,60		25,00	
1854	635 842,50	1 441 777,60		25,00	
1855	635 822,99	1 441 698,64		25,00	
1856	635 988,58	1 441 665,68		25,00	
1857	636 088,81	1 441 652,78		25,00	
1858	636 261,93	1 441 626,59		25,00	
1859	636 261,74	1 441 619,38		25,00	
1860	636 311,04	1 441 613,09		25,00	
1861	636 310,14	1 441 606,22		25,00	
1862	636 309,31	1 441 599,06		25,00	
1863	636 262,43	1 441 598,39		25,00	
1864	636 261,89	1 441 609,32		25,00	
1865	636 226,83	1 441 610,51		25,00	
1866	636 132,92	1 441 574,58		25,00	
1867	636 135,18	1 441 571,59		25,00	
1868	636 110,44	1 441 562,76		25,00	
1869	636 058,36	1 441 540,29		25,00	
1870	636 055,03	1 441 538,93		25,00	
1871	636 024,21	1 441 523,26		25,00	
1872	636 014,68	1 441 520,91		25,00	
1873	635 964,21	1 441 510,64		25,00	
1874	635 952,89	1 441 504,01		25,00	
1875	635 950,58	1 441 503,11		25,00	
1876	635 932,71	1 441 499,73		25,00	
1877	635 934,91	1 441 490,59		25,00	
1878	635 867,08	1 441 480,46		25,00	
1879	635 816,69	1 441 477,54		25,00	
1880	635 757,18	1 441 481,80		25,00	
1881	635 754,75	1 441 481,98		25,00	
1882	635 740,67	1 441 482,54		25,00	
1883	635 709,00	1 441 485,90		25,00	
1884	635 708,15	1 441 492,27		25,00	
1885	635 706,38	1 441 506,45		25,00	
1886	635 703,07	1 441 523,26		25,00	
1887	635 719,13	1 441 528,65		25,00	
1888	635 729,86	1 441 534,81	25,00		
1889	635 735,40	1 441 561,98	25,00		
1890	635 716,49	1 441 567,28	25,00		
1891	635 678,44	1 441 572,08	25,00		
1892	635 680,06	1 441 588,97	25,00		
1893	635 667,44	1 441 590,72	25,00		
1894	635 655,01	1 441 591,32	25,00		
1895	635 650,39	1 441 593,47	25,00		
1896	635 645,67	1 441 594,95	25,00		
1897	635 633,47	1 441 597,18	25,00		
1898	635 618,58	1 441 598,44	25,00		
1899	635 606,04	1 441 598,36	25,00		
1900	635 596,06	1 441 598,86	25,00		
1901	635 584,61	1 441 595,67	25,00		

**Раздел 2**

<b>Сведения о местоположении границ объекта</b>					
<b>1</b>	<b>2</b>	<b>3</b>	<b>4</b>	<b>5</b>	<b>6</b>
1902	635 584,23	1 441 594,72	Картометрический метод	25,00	—
1903	635 559,51	1 441 588,97		25,00	
1904	635 558,75	1 441 586,48		25,00	
1905	635 549,64	1 441 564,38		25,00	
1906	635 544,87	1 441 564,96		25,00	
1907	635 526,20	1 441 567,25		25,00	
1908	635 494,09	1 441 574,83		25,00	
1909	635 446,73	1 441 590,49		25,00	
1910	635 400,71	1 441 603,67		25,00	
1911	635 374,65	1 441 610,51		25,00	
1912	635 356,63	1 441 612,16		25,00	
1913	635 346,22	1 441 613,06		25,00	
1914	635 331,70	1 441 615,08		25,00	
1915	635 308,81	1 441 614,50		25,00	
1916	635 297,88	1 441 569,67		25,00	
1917	635 297,97	1 441 567,58		25,00	
1918	635 299,85	1 441 550,89		25,00	
1919	635 300,51	1 441 545,20		25,00	
1920	635 349,34	1 441 540,35		25,00	
1921	635 417,61	1 441 517,73		25,00	
1922	635 444,92	1 441 512,84		25,00	
1923	635 572,89	1 441 455,53		25,00	
1924	635 614,60	1 441 452,20		25,00	
1925	635 738,96	1 441 452,20		25,00	
1926	635 838,34	1 441 445,13		25,00	
1927	635 857,20	1 441 442,58		25,00	
1928	635 883,15	1 441 443,52		25,00	
1929	635 926,87	1 441 448,39		25,00	
1930	635 973,01	1 441 462,02		25,00	
1931	636 013,28	1 441 468,16		25,00	
1932	636 037,09	1 441 478,92		25,00	
1933	636 058,91	1 441 491,00		25,00	
1934	636 080,06	1 441 505,60		25,00	
1935	636 142,17	1 441 521,15	25,00		
1936	636 140,18	1 441 527,28	25,00		
1937	636 178,24	1 441 549,39	Аналитический метод	25,00	
1938	636 278,31	1 441 568,05	Картометрический метод	25,00	
1939	636 302,51	1 441 565,33		25,00	
1940	636 310,92	1 441 562,28		25,00	
1941	636 312,79	1 441 569,75		25,00	
1942	636 486,06	1 441 541,58		25,00	
1943	636 486,02	1 441 538,15		25,00	
1944	636 502,57	1 441 536,06		25,00	
1945	636 550,35	1 441 536,20		25,00	
1946	636 574,20	1 441 533,73		25,00	
1947	636 599,89	1 441 533,93		25,00	
1948	636 654,58	1 441 534,32		25,00	
1949	636 686,41	1 441 534,63		25,00	
1950	636 817,19	1 441 549,46		25,00	
1951	636 848,47	1 441 550,73		25,00	
1952	636 848,48	1 441 547,80		25,00	
1953	636 847,62	1 441 528,12		25,00	
1954	636 914,56	1 441 529,20		25,00	
1955	636 966,79	1 441 529,77		25,00	
1956	637 013,24	1 441 527,43		25,00	

**Раздел 2**

**Сведения о местоположении границ объекта**

<b>1</b>	<b>2</b>	<b>3</b>	<b>4</b>	<b>5</b>	<b>6</b>
1957	637 039,73	1 441 521,83	Картометрический метод	25,00	—
1958	637 087,40	1 441 507,90		25,00	
1959	637 192,08	1 441 472,69		25,00	
1960	637 237,08	1 441 451,28		25,00	
1961	637 273,93	1 441 426,29		25,00	
1962	637 287,35	1 441 421,81		25,00	
1963	637 308,41	1 441 408,57		25,00	
1964	637 324,45	1 441 402,58		25,00	
1965	637 351,13	1 441 401,47		25,00	
1966	637 439,63	1 441 391,21		25,00	
1967	637 458,95	1 441 384,03		25,00	
1968	637 464,79	1 441 380,13		25,00	
1969	637 504,40	1 441 372,63		25,00	
1970	637 557,83	1 441 360,28		25,00	
1971	637 585,47	1 441 358,09		25,00	
1972	637 613,52	1 441 373,63		25,00	
1973	637 619,97	1 441 367,00		25,00	
1974	637 587,13	1 441 349,67		25,00	
1975	637 566,06	1 441 351,11		25,00	
1976	637 502,19	1 441 366,36		25,00	
1977	637 456,94	1 441 374,28		25,00	
1978	637 438,65	1 441 381,02		25,00	
1979	637 356,67	1 441 392,91		25,00	
1980	637 349,18	1 441 392,34		25,00	
1981	637 323,26	1 441 394,06		25,00	
1982	637 304,62	1 441 400,76		25,00	
1983	637 292,40	1 441 409,36		25,00	
1984	637 284,32	1 441 414,64		25,00	
1985	637 270,45	1 441 418,34		25,00	
1986	637 231,60	1 441 445,26		25,00	
1987	637 191,96	1 441 463,47		25,00	
1988	637 139,47	1 441 481,59		25,00	
1989	637 060,79	1 441 507,32		25,00	
1990	637 040,27	1 441 513,35	25,00		
1991	637 000,41	1 441 520,40	25,00		
1992	636 939,52	1 441 521,68	25,00		
1993	636 886,54	1 441 518,65	25,00		
1994	636 872,38	1 441 514,20	25,00		
1995	636 863,09	1 441 503,84	25,00		
1996	636 862,77	1 441 502,82	25,00		
1997	636 863,87	1 441 500,99	25,00		
1998	636 883,91	1 441 516,09	25,00		
1999	636 908,87	1 441 513,29	25,00		
2000	636 911,98	1 441 513,73	25,00		
2001	636 924,64	1 441 513,44	25,00		
2002	636 929,49	1 441 513,57	25,00		
2003	636 938,01	1 441 514,73	25,00		
2004	636 950,99	1 441 514,01	25,00		
2005	636 959,35	1 441 514,39	25,00		
2006	636 972,40	1 441 514,19	25,00		
2007	636 985,45	1 441 513,49	25,00		
2008	636 992,37	1 441 511,98	25,00		
2009	637 003,27	1 441 511,90	25,00		
2010	637 021,12	1 441 507,82	25,00		
2011	637 028,10	1 441 506,52	25,00		



**Раздел 2**

**Сведения о местоположении границ объекта**

<b>1</b>	<b>2</b>	<b>3</b>	<b>4</b>	<b>5</b>	<b>6</b>
2012	637 034,19	1 441 506,01	Картометрический метод	25,00	—
2013	637 039,38	1 441 505,73		25,00	
2014	637 066,47	1 441 497,90		25,00	
2015	637 082,68	1 441 492,16		25,00	
2016	637 095,60	1 441 487,45		25,00	
2017	637 118,23	1 441 481,99		25,00	
2018	637 139,61	1 441 474,65		25,00	
2019	637 168,26	1 441 464,40		25,00	
2020	637 186,26	1 441 457,92		25,00	
2021	637 200,06	1 441 450,80		25,00	
2022	637 206,59	1 441 446,89		25,00	
2023	637 220,19	1 441 440,69		25,00	
2024	637 227,53	1 441 437,26		25,00	
2025	637 232,98	1 441 434,18		25,00	
2026	637 251,60	1 441 421,89		25,00	
2027	637 260,72	1 441 415,94		25,00	
2028	637 265,67	1 441 413,57		25,00	
2029	637 269,11	1 441 412,40		25,00	
2030	637 282,89	1 441 408,99		25,00	
2031	637 287,96	1 441 406,20		25,00	
2032	637 289,43	1 441 404,07		25,00	
2033	637 297,62	1 441 396,96		25,00	
2034	637 304,24	1 441 392,15		25,00	
2035	637 308,50	1 441 389,60		25,00	
2036	637 312,04	1 441 388,53		25,00	
2037	637 324,58	1 441 382,43		25,00	
2038	637 334,10	1 441 378,42		25,00	
2039	637 333,35	1 441 375,36		25,00	
2040	637 348,86	1 441 372,89		25,00	
2041	637 349,76	1 441 377,50		25,00	
2042	637 352,03	1 441 377,89		25,00	
2043	637 356,39	1 441 377,93		25,00	
2044	637 363,13	1 441 376,93		25,00	
2045	637 369,61	1 441 376,72		25,00	
2046	637 374,01	1 441 376,75		25,00	
2047	637 375,95	1 441 376,55		25,00	
2048	637 373,50	1 441 366,48		25,00	
2049	637 388,93	1 441 363,99		25,00	
2050	637 391,03	1 441 374,21		25,00	
2051	637 399,64	1 441 371,64		25,00	
2052	637 403,64	1 441 370,79		25,00	
2053	637 416,52	1 441 364,48		25,00	
2054	637 421,40	1 441 362,41		25,00	
2055	637 431,08	1 441 360,45		25,00	
2056	637 439,87	1 441 360,21		25,00	
2057	637 453,29	1 441 360,80	25,00		
2058	637 461,79	1 441 361,86	25,00		
2059	637 464,84	1 441 361,72	25,00		
2060	637 474,20	1 441 362,37	25,00		
2061	637 485,80	1 441 361,99	25,00		
2062	637 494,21	1 441 360,31	25,00		
2063	637 492,20	1 441 352,05	25,00		
2064	637 507,62	1 441 349,57	25,00		
2065	637 509,16	1 441 357,08	25,00		
2066	637 514,99	1 441 355,71	25,00		

**Раздел 2**

**Сведения о местоположении границ объекта**

<b>1</b>	<b>2</b>	<b>3</b>	<b>4</b>	<b>5</b>	<b>6</b>
2067	637 512,85	1 441 346,89	Картометрический метод	25,00	—
2068	637 528,29	1 441 344,41		25,00	
2069	637 529,95	1 441 352,20		25,00	
2070	637 531,36	1 441 351,87		25,00	
2071	637 535,85	1 441 351,20		25,00	
2072	637 543,29	1 441 347,38		25,00	
2073	637 551,62	1 441 344,15		25,00	
2074	637 562,37	1 441 340,98		25,00	
2075	637 569,71	1 441 339,77		25,00	
2076	637 579,96	1 441 339,21		25,00	
2077	637 586,76	1 441 339,20		25,00	
2078	637 591,98	1 441 340,23		25,00	
2079	637 598,77	1 441 340,32		25,00	
2080	637 605,86	1 441 339,20		25,00	
2081	637 613,18	1 441 337,48		25,00	
2082	637 614,09	1 441 337,31		25,00	
2083	637 674,44	1 441 309,63		25,00	
2084	637 719,29	1 441 289,05		25,00	
2085	637 724,31	1 441 307,57		25,00	
2086	637 756,24	1 441 288,53		25,00	
2087	637 767,03	1 441 282,10		25,00	
2088	637 772,72	1 441 290,82		25,00	
2089	637 786,33	1 441 298,62		25,00	
2090	637 795,63	1 441 314,88		25,00	
2091	637 927,62	1 441 242,72		25,00	
2092	638 051,15	1 441 174,75		25,00	
2093	638 274,56	1 441 050,17		25,00	
2094	638 320,17	1 441 031,39		25,00	
2095	638 323,80	1 441 038,94		25,00	
2096	638 753,25	1 440 824,66		25,00	
2097	638 762,81	1 440 819,73		25,00	
2098	638 786,77	1 440 807,53		25,00	
2099	638 872,09	1 440 764,18		25,00	
2100	638 951,85	1 440 719,91		25,00	
2101	638 986,00	1 440 696,87		25,00	
2102	639 011,78	1 440 682,97		25,00	
2103	639 117,77	1 440 617,61		25,00	
2104	639 173,45	1 440 595,70		25,00	
2105	639 194,89	1 440 596,79		25,00	
2106	639 390,81	1 440 539,23		25,00	
2107	639 468,60	1 440 538,09		25,00	
2108	639 535,41	1 440 504,51	25,00		
2109	639 691,76	1 440 441,86	25,00		
2110	639 699,36	1 440 445,32	25,00		
2111	639 822,11	1 440 391,03	25,00		
2112	639 916,93	1 440 393,96	25,00		
2113	639 931,69	1 440 394,59	25,00		
2114	640 153,35	1 440 440,60	25,00		
2115	640 155,00	1 440 432,24	25,00		
2116	640 161,47	1 440 433,47	25,00		
2117	640 160,41	1 440 438,78	25,00		
2118	640 171,44	1 440 441,00	25,00		
2119	640 172,38	1 440 435,70	25,00		
2120	640 264,11	1 440 453,19	25,00		
2121	640 263,00	1 440 459,28	25,00		

**Раздел 2**

<b>Сведения о местоположении границ объекта</b>					
<b>1</b>	<b>2</b>	<b>3</b>	<b>4</b>	<b>5</b>	<b>6</b>
2122	640 271,93	1 440 461,42	Картометрический метод	25,00	—
2123	640 273,15	1 440 455,33		25,00	
2124	640 306,92	1 440 461,95		25,00	
2125	640 332,05	1 440 469,00		25,00	
2126	640 330,43	1 440 473,98		25,00	
2127	640 340,17	1 440 476,87		25,00	
2128	640 341,84	1 440 471,90		25,00	
2129	640 472,53	1 440 510,69		25,00	
2130	640 529,66	1 440 527,29		25,00	
2131	640 551,69	1 440 527,72		25,00	
2132	640 666,97	1 440 502,95		25,00	
2133	640 698,57	1 440 498,79		25,00	
2134	640 849,37	1 440 478,33		25,00	
2135	640 870,88	1 440 475,68		25,00	
2136	640 949,77	1 440 486,46		25,00	
2137	641 035,74	1 440 518,71		25,00	
2138	641 132,44	1 440 587,29		25,00	
2139	641 148,40	1 440 637,05		25,00	
2140	641 151,60	1 440 647,02		25,00	
2141	641 181,59	1 440 669,13		25,00	
2142	641 470,12	1 440 785,44		25,00	
2143	641 730,47	1 440 894,48		25,00	
2144	641 781,95	1 440 916,94		25,00	
2145	641 827,54	1 440 936,43		25,00	
2146	641 869,57	1 440 950,53		25,00	
2147	641 949,91	1 440 978,39		25,00	
2148	641 985,59	1 440 990,89		25,00	
2149	642 069,86	1 441 023,59		25,00	
2150	642 095,14	1 441 034,10		25,00	
2151	642 125,07	1 441 048,50		25,00	
2152	642 201,05	1 441 082,93		25,00	
2153	642 220,15	1 441 091,58		25,00	
2154	642 333,67	1 441 144,88		25,00	
2155	642 337,59	1 441 146,72		25,00	
2156	642 338,33	1 441 144,90		25,00	
2157	642 358,41	1 441 155,25		25,00	
2158	642 370,46	1 441 165,69		25,00	
2159	642 373,48	1 441 168,33		25,00	
2160	642 372,15	1 441 169,97		25,00	
2161	642 413,52	1 441 201,54		25,00	
2162	642 415,67	1 441 204,91		25,00	
2163	642 424,75	1 441 218,01		25,00	
2164	642 433,41	1 441 210,66	25,00		
2165	642 444,73	1 441 225,46	25,00		
2166	642 445,19	1 441 245,06	25,00		
2167	642 485,36	1 441 270,07	25,00		
2168	642 491,37	1 441 270,15	25,00		
2169	642 496,35	1 441 271,99	25,00		
2170	642 541,85	1 441 298,39	25,00		
2171	642 525,50	1 441 327,77	25,00		
2172	642 494,38	1 441 313,25	25,00		
2173	642 490,12	1 441 320,26	25,00		
2174	642 452,36	1 441 296,12	25,00		
2175	642 437,42	1 441 319,14	25,00		
2176	642 420,99	1 441 307,26	25,00		

**Раздел 2**

<b>Сведения о местоположении границ объекта</b>					
<b>1</b>	<b>2</b>	<b>3</b>	<b>4</b>	<b>5</b>	<b>6</b>
2177	642 416,51	1 441 304,14	Картометрический метод	25,00	—
2178	642 403,59	1 441 319,95		25,00	
2179	642 398,00	1 441 328,14		25,00	
2180	642 384,07	1 441 314,75		25,00	
2181	642 344,54	1 441 271,96		25,00	
2182	642 327,77	1 441 251,38		25,00	
2183	642 301,75	1 441 221,25		25,00	
2184	642 285,07	1 441 202,52		25,00	
2185	642 275,22	1 441 191,95		25,00	
2186	642 268,27	1 441 184,79		25,00	
2187	642 253,02	1 441 170,34		25,00	
2188	642 220,67	1 441 150,03		25,00	
2189	642 217,38	1 441 147,71		25,00	
2190	642 190,77	1 441 133,15		25,00	
2191	642 180,44	1 441 127,78		25,00	
2192	642 172,20	1 441 122,69		25,00	
2193	642 106,24	1 441 091,53		25,00	
2194	642 097,45	1 441 087,72		25,00	
2195	642 077,87	1 441 078,37		25,00	
2196	642 043,70	1 441 058,28		25,00	
2197	642 040,63	1 441 059,01		25,00	
2198	642 037,37	1 441 062,83		25,00	
2199	642 018,49	1 441 051,30		25,00	
2200	641 962,11	1 441 020,47		25,00	
2201	641 942,52	1 441 010,89		25,00	
2202	641 906,09	1 440 996,20		25,00	
2203	641 899,36	1 441 010,76		25,00	
2204	641 897,47	1 441 014,67		25,00	
2205	641 895,74	1 441 018,09		25,00	
2206	641 857,17	1 440 993,72		25,00	
2207	641 846,78	1 440 986,57		25,00	
2208	641 784,60	1 440 954,04		25,00	
2209	641 783,56	1 440 957,99		25,00	
2210	641 718,17	1 440 939,39		25,00	
2211	641 687,01	1 440 930,48		25,00	
2212	641 671,19	1 440 925,14		25,00	
2213	641 661,79	1 440 920,83		25,00	
2214	641 574,63	1 440 878,89		25,00	
2215	641 570,54	1 440 877,31		25,00	
2216	641 528,59	1 440 856,78		25,00	
2217	641 504,01	1 440 843,79		25,00	
2218	641 504,05	1 440 843,72	25,00		
2219	641 486,19	1 440 833,36	25,00		
2220	641 486,14	1 440 833,44	25,00		
2221	641 486,12	1 440 833,42	25,00		
2222	641 484,68	1 440 835,87	25,00		
2223	641 426,29	1 440 801,32	25,00		
2224	641 394,66	1 440 785,86	25,00		
2225	641 380,05	1 440 780,52	25,00		
2226	641 360,73	1 440 775,34	25,00		
2227	641 362,54	1 440 769,82	25,00		
2228	641 267,98	1 440 732,06	25,00		
2229	641 267,96	1 440 732,12	25,00		
2230	641 267,91	1 440 732,11	25,00		
2231	641 265,73	1 440 738,33	25,00		

**Раздел 2**

**Сведения о местоположении границ объекта**

<b>1</b>	<b>2</b>	<b>3</b>	<b>4</b>	<b>5</b>	<b>6</b>
2232	641 182,55	1 440 704,24	Картометрический метод	25,00	—
2233	641 182,57	1 440 704,31		25,00	
2234	641 182,54	1 440 704,30		25,00	
2235	641 185,35	1 440 697,36		25,00	
2236	641 144,87	1 440 678,64		25,00	
2237	641 108,71	1 440 653,47		25,00	
2238	641 088,41	1 440 637,53		25,00	
2239	641 029,96	1 440 578,18		25,00	
2240	640 932,00	1 440 533,72		25,00	
2241	640 931,07	1 440 535,48		25,00	
2242	640 930,17	1 440 537,09		25,00	
2243	640 848,13	1 440 529,83		25,00	
2244	640 799,35	1 440 537,28		25,00	
2245	640 797,69	1 440 532,34		25,00	
2246	640 774,14	1 440 538,99		25,00	
2247	640 739,59	1 440 549,49		25,00	
2248	640 740,80	1 440 555,27		25,00	
2249	640 726,23	1 440 559,94		25,00	
2250	640 726,35	1 440 560,48		25,00	
2251	640 707,30	1 440 567,98		25,00	
2252	640 706,78	1 440 566,67		25,00	
2253	640 704,23	1 440 567,51		25,00	
2254	640 704,86	1 440 568,94		25,00	
2255	640 696,54	1 440 572,24		25,00	
2256	640 690,36	1 440 574,60		25,00	
2257	640 689,01	1 440 572,53		25,00	
2258	640 625,74	1 440 603,25		25,00	
2259	640 600,43	1 440 601,04		25,00	
2260	640 580,87	1 440 596,89		25,00	
2261	640 553,24	1 440 610,25		25,00	
2262	640 543,00	1 440 607,62		25,00	
2263	640 516,04	1 440 600,73		25,00	
2264	640 498,69	1 440 595,32		25,00	
2265	640 467,93	1 440 580,04		25,00	
2266	640 467,03	1 440 579,59		25,00	
2267	640 452,29	1 440 574,44		25,00	
2268	640 431,66	1 440 567,33		25,00	
2269	640 418,77	1 440 563,05		25,00	
2270	640 367,56	1 440 540,77		25,00	
2271	640 365,27	1 440 539,77		25,00	
2272	640 360,24	1 440 536,77		25,00	
2273	640 315,91	1 440 525,47		25,00	
2274	640 307,98	1 440 524,09		25,00	
2275	640 286,92	1 440 519,99		25,00	
2276	640 208,34	1 440 516,10		25,00	
2277	640 097,03	1 440 484,44		25,00	
2278	639 995,27	1 440 468,29	25,00		
2279	639 897,86	1 440 456,84	25,00		
2280	639 826,96	1 440 448,51	25,00		
2281	639 742,76	1 440 485,73	25,00		
2282	639 544,15	1 440 573,57	25,00		
2283	639 275,74	1 440 614,80	25,00		
2284	639 125,96	1 440 658,48	25,00		
2285	639 071,86	1 440 687,25	25,00		
2286	639 030,28	1 440 709,06	25,00		

**Раздел 2**

<b>Сведения о местоположении границ объекта</b>					
<b>1</b>	<b>2</b>	<b>3</b>	<b>4</b>	<b>5</b>	<b>6</b>
2287	639 011,18	1 440 735,08	Картометрический метод	25,00	—
2288	639 006,11	1 440 738,60		25,00	
2289	638 985,29	1 440 724,24		25,00	
2290	638 970,44	1 440 733,43		25,00	
2291	638 966,06	1 440 726,39		25,00	
2292	638 957,24	1 440 731,46		25,00	
2293	638 964,89	1 440 744,32		25,00	
2294	638 976,68	1 440 737,48		25,00	
2295	638 988,48	1 440 750,79		25,00	
2296	638 981,41	1 440 755,67		25,00	
2297	638 895,71	1 440 780,13		25,00	
2298	638 774,92	1 440 843,56		25,00	
2299	638 764,69	1 440 847,81		25,00	
2300	638 447,60	1 441 007,12		25,00	
2301	638 355,06	1 441 055,17		25,00	
2302	638 177,13	1 441 145,25		25,00	
2303	638 095,51	1 441 186,66		25,00	
2304	637 965,42	1 441 259,19		25,00	
2305	637 884,89	1 441 307,32		25,00	
2306	637 796,33	1 441 360,30		25,00	
2307	637 847,05	1 441 511,78		25,00	
2308	637 846,31	1 441 561,78		25,00	
2309	637 768,21	1 441 556,23		25,00	
2310	637 645,09	1 441 566,69		25,00	
2311	637 517,17	1 441 581,06		25,00	
2312	637 328,63	1 441 622,93		25,00	
2313	637 267,56	1 441 635,49		25,00	
2314	637 184,01	1 441 666,08		25,00	
1784	637 117,98	1 441 703,25		25,00	
<b>512 848,80</b>					
2315	638 946,41	1 442 889,57	Картометрический метод	25,00	—
2316	638 962,45	1 442 911,25		25,00	
2317	638 999,39	1 442 996,62		25,00	
2318	639 008,52	1 442 987,76		25,00	
2319	639 013,64	1 442 996,22		25,00	
2320	639 056,41	1 443 047,36		25,00	
2321	639 058,12	1 443 047,60		25,00	
2322	639 058,99	1 443 048,41		25,00	
2323	639 071,39	1 443 030,23		25,00	
2324	639 088,46	1 443 000,44		25,00	
2325	639 093,54	1 442 995,84		25,00	
2326	639 105,25	1 442 997,38		25,00	
2327	639 122,14	1 442 979,24		25,00	
2328	639 143,40	1 442 937,93		25,00	
2329	639 178,43	1 442 971,74		25,00	
2330	639 225,37	1 442 980,30		25,00	
2331	639 226,58	1 442 990,17		25,00	
2332	639 251,61	1 443 012,71		25,00	
2333	639 253,28	1 443 073,33		25,00	
2334	639 259,66	1 443 104,83		25,00	
2335	639 337,11	1 443 336,60		25,00	
2336	639 346,81	1 443 365,38		25,00	
2337	639 232,46	1 443 422,88		25,00	
2338	639 164,95	1 443 441,56		25,00	
2339	639 086,41	1 443 445,31	25,00		

**Раздел 2**

<b>Сведения о местоположении границ объекта</b>					
<b>1</b>	<b>2</b>	<b>3</b>	<b>4</b>	<b>5</b>	<b>6</b>
2340	638 986,71	1 443 424,41	Картометрический метод	25,00	—
2341	638 983,88	1 443 435,05		25,00	
2342	638 953,21	1 443 563,14		25,00	
2343	638 940,99	1 443 560,67		25,00	
2344	638 931,70	1 443 558,79		25,00	
2345	638 918,01	1 443 556,04		25,00	
2346	638 914,07	1 443 537,08		25,00	
2347	638 914,06	1 443 537,08		25,00	
2348	638 910,37	1 443 537,52		25,00	
2349	638 901,38	1 443 538,61		25,00	
2350	638 904,85	1 443 567,45		25,00	
2351	638 897,22	1 443 605,37		25,00	
2352	638 953,12	1 443 617,04		25,00	
2353	638 944,74	1 443 646,75		25,00	
2354	638 946,58	1 443 666,97		25,00	
2355	638 934,26	1 443 700,68		25,00	
2356	638 858,91	1 443 988,82		25,00	
2357	638 484,61	1 443 894,06		25,00	
2358	638 450,32	1 443 862,52		25,00	
2359	638 480,45	1 443 820,41		25,00	
2360	638 482,54	1 443 806,21		25,00	
2361	638 470,79	1 443 802,50		25,00	
2362	638 504,30	1 443 693,50		25,00	
2363	638 467,59	1 443 681,21		25,00	
2364	638 432,38	1 443 790,37		25,00	
2365	638 410,77	1 443 784,23		25,00	
2366	638 298,32	1 443 742,88		25,00	
2367	638 299,10	1 443 739,37		25,00	
2368	638 266,39	1 443 707,66		25,00	
2369	638 222,01	1 443 692,63		25,00	
2370	638 218,32	1 443 697,43		25,00	
2371	638 206,71	1 443 706,50		25,00	
2372	638 199,78	1 443 710,05		25,00	
2373	638 198,52	1 443 706,74		25,00	
2374	638 190,27	1 443 654,25		25,00	
2375	638 205,43	1 443 595,80		25,00	
2376	638 216,66	1 443 564,95		25,00	
2377	638 232,99	1 443 539,16		25,00	
2378	638 252,85	1 443 516,44		25,00	
2379	638 292,37	1 443 481,76		25,00	
2380	638 296,00	1 443 486,69		25,00	
2381	638 328,32	1 443 534,02		25,00	
2382	638 344,19	1 443 555,87	25,00		
2383	638 349,65	1 443 562,12	25,00		
2384	638 354,73	1 443 565,14	25,00		
2385	638 360,86	1 443 567,71	25,00		
2386	638 376,37	1 443 573,09	25,00		
2387	638 380,51	1 443 561,72	25,00		
2388	638 410,49	1 443 564,48	25,00		
2389	638 411,35	1 443 564,84	25,00		
2390	638 412,94	1 443 548,05	25,00		
2391	638 449,18	1 443 544,49	25,00		
2392	638 456,39	1 443 547,26	25,00		
2393	638 487,08	1 443 477,15	25,00		
2394	638 479,94	1 443 462,51	25,00		

**Раздел 2**

<b>Сведения о местоположении границ объекта</b>					
<b>1</b>	<b>2</b>	<b>3</b>	<b>4</b>	<b>5</b>	<b>6</b>
2395	638 484,16	1 443 460,74	Картометрический метод	25,00	—
2396	638 482,52	1 443 459,12		25,00	
2397	638 479,50	1 443 453,82		25,00	
2398	638 477,18	1 443 448,17		25,00	
2399	638 477,04	1 443 446,23		25,00	
2400	638 476,24	1 443 441,03		25,00	
2401	638 470,06	1 443 424,76		25,00	
2402	638 467,27	1 443 417,50		25,00	
2403	638 509,85	1 443 397,73		25,00	
2404	638 526,21	1 443 383,33		25,00	
2405	638 571,16	1 443 329,07		25,00	
2406	638 622,43	1 443 344,69		25,00	
2407	638 622,47	1 443 344,56		25,00	
2408	638 763,45	1 443 388,34		25,00	
2409	638 774,36	1 443 348,73		25,00	
2410	638 822,26	1 443 170,13		25,00	
2411	638 782,98	1 443 152,16		25,00	
2412	638 838,18	1 443 059,16		25,00	
2413	638 866,68	1 443 088,04		25,00	
2414	638 945,68	1 443 073,01		25,00	
2415	638 952,45	1 443 063,51		25,00	
2416	638 957,66	1 443 050,05		25,00	
2417	638 947,09	1 442 995,72		25,00	
2418	638 950,59	1 442 995,73		25,00	
2419	638 945,68	1 442 977,26		25,00	
2420	638 949,92	1 442 976,12		25,00	
2421	638 948,03	1 442 967,50		25,00	
2422	638 941,72	1 442 968,98		25,00	
2423	638 933,61	1 442 936,41		25,00	
2424	638 913,70	1 442 940,50		25,00	
2425	638 903,64	1 442 943,19	25,00		
2426	638 897,32	1 442 934,72	25,00		
2427	638 910,36	1 442 924,02	25,00		
2428	638 920,19	1 442 915,88	25,00		
2429	638 932,24	1 442 907,38	25,00		
2315	638 946,41	1 442 889,57	25,00		
15 563,75					
2430	638 636,96	1 443 428,34	Картометрический метод	25,00	—
2431	638 644,30	1 443 397,79		25,00	
2432	638 763,90	1 443 417,69		25,00	
2433	638 755,44	1 443 452,89		25,00	
2434	638 743,88	1 443 502,69		25,00	
2435	638 737,81	1 443 540,65		25,00	
2436	638 625,02	1 443 557,86		25,00	
2437	638 623,59	1 443 557,09		25,00	
2438	638 623,62	1 443 551,51		25,00	
2439	638 623,98	1 443 545,75		25,00	
2440	638 640,21	1 443 546,35		25,00	
2441	638 642,34	1 443 438,64		25,00	
2442	638 634,79	1 443 437,09		25,00	
2430	638 636,96	1 443 428,34		25,00	
6 995,83					
2443	638 636,78	1 443 617,05	Картометрический метод	25,00	—
2444	638 579,89	1 443 591,03		25,00	
2445	638 560,52	1 443 580,73		25,00	



**Раздел 2**

<b>Сведения о местоположении границ объекта</b>					
<b>1</b>	<b>2</b>	<b>3</b>	<b>4</b>	<b>5</b>	<b>6</b>
2446	638 543,28	1 443 569,04	Картометрический метод	25,00	—
2447	638 507,72	1 443 552,68		25,00	
2448	638 495,46	1 443 543,41		25,00	
2449	638 494,69	1 443 537,75		25,00	
2450	638 499,15	1 443 519,67		25,00	
2451	638 492,32	1 443 500,80		25,00	
2452	638 498,38	1 443 500,28		25,00	
2453	638 505,91	1 443 499,65		25,00	
2454	638 514,79	1 443 511,99		25,00	
2455	638 549,40	1 443 537,34		25,00	
2456	638 568,98	1 443 544,36		25,00	
2457	638 583,80	1 443 547,83		25,00	
2458	638 609,42	1 443 551,91		25,00	
2459	638 623,44	1 443 558,19		25,00	
2460	638 645,41	1 443 566,36		25,00	
2461	638 650,85	1 443 571,92		25,00	
2462	638 655,25	1 443 586,38		25,00	
2463	638 651,62	1 443 600,79		25,00	
2464	638 646,46	1 443 601,81	25,00		
2465	638 640,72	1 443 612,46	25,00		
2443	638 636,78	1 443 617,05	25,00		
<b>505 549,63</b>					
2466	644 423,44	1 439 374,87	Картометрический метод	25,00	—
2467	644 422,42	1 439 408,07		25,00	
2468	644 408,89	1 439 407,68		25,00	
2469	644 407,64	1 439 420,01		25,00	
2470	644 381,91	1 439 420,49		25,00	
2471	644 382,14	1 439 414,77		25,00	
2472	644 381,44	1 439 414,69		25,00	
2473	644 382,11	1 439 395,52		25,00	
2474	644 382,91	1 439 395,56		25,00	
2475	644 404,96	1 439 389,54		25,00	
2476	644 406,69	1 439 334,17		25,00	
2477	644 395,00	1 439 324,69		25,00	
2478	644 395,49	1 439 301,25		25,00	
2479	644 408,53	1 439 289,33		25,00	
2480	644 411,27	1 439 186,31		25,00	
2481	644 415,24	1 439 185,36		25,00	
2482	644 415,50	1 439 180,32		25,00	
2483	644 412,55	1 439 179,64		25,00	
2484	644 418,55	1 439 025,48		25,00	
2485	644 422,84	1 438 904,51		25,00	
2486	644 422,66	1 438 891,21		25,00	
2487	644 428,08	1 438 783,98		25,00	
2488	644 427,68	1 438 754,57		25,00	
2489	644 429,46	1 438 719,68		25,00	
2490	644 434,08	1 438 709,56		25,00	
2491	644 458,53	1 438 655,99		25,00	
2492	644 501,06	1 438 590,05		25,00	
2493	644 520,92	1 438 551,36		25,00	
2494	644 524,63	1 438 533,19	25,00		
2495	644 438,21	1 438 551,38	25,00		
2496	644 378,26	1 438 563,99	25,00		
2497	644 286,20	1 438 569,99	25,00		
2498	644 131,01	1 438 556,18	25,00		

**Раздел 2**

<b>Сведения о местоположении границ объекта</b>					
<b>1</b>	<b>2</b>	<b>3</b>	<b>4</b>	<b>5</b>	<b>6</b>
2499	644 128,82	1 438 556,50	Картометрический метод	25,00	—
2500	644 103,54	1 438 554,35		25,00	
2501	644 051,86	1 438 542,76		25,00	
2502	644 052,71	1 438 539,92		25,00	
2503	643 946,09	1 438 507,13		25,00	
2504	643 855,66	1 438 480,29		25,00	
2505	643 813,92	1 438 461,03		25,00	
2506	643 811,42	1 438 467,57		25,00	
2507	643 624,53	1 438 369,60		25,00	
2508	643 492,27	1 438 296,45		25,00	
2509	643 381,09	1 438 238,63		25,00	
2510	643 299,63	1 438 215,91		25,00	
2511	643 172,50	1 438 191,78		25,00	
2512	642 980,27	1 438 184,37		25,00	
2513	642 980,25	1 438 185,37		25,00	
2514	642 485,13	1 438 163,39		25,00	
2515	642 485,21	1 438 155,08		25,00	
2516	642 412,30	1 438 152,42		25,00	
2517	642 412,15	1 438 156,76		25,00	
2518	642 080,54	1 438 140,21		25,00	
2519	642 080,33	1 438 143,20		25,00	
2520	641 966,26	1 438 133,01		25,00	
2521	641 923,49	1 438 125,70		25,00	
2522	641 765,35	1 438 088,15		25,00	
2523	641 678,30	1 438 050,02		25,00	
2524	641 571,80	1 437 987,16		25,00	
2525	641 573,61	1 437 984,51		25,00	
2526	641 471,80	1 437 912,49		25,00	
2527	641 337,74	1 437 797,28		25,00	
2528	641 261,91	1 437 733,09		25,00	
2529	641 259,20	1 437 736,54		25,00	
2530	641 190,07	1 437 693,99		25,00	
2531	641 071,85	1 437 631,58		25,00	
2532	640 975,24	1 437 596,58		25,00	
2533	640 923,01	1 437 607,51		25,00	
2534	640 879,03	1 437 603,58		25,00	
2535	640 783,58	1 437 571,44		25,00	
2536	640 753,55	1 437 577,83		25,00	
2537	640 670,28	1 437 578,08		25,00	
2538	640 567,90	1 437 606,68		25,00	
2539	640 416,55	1 437 666,63		25,00	
2540	640 332,23	1 437 723,28		25,00	
2541	640 329,87	1 437 719,97		25,00	
2542	640 244,60	1 437 788,99		25,00	
2543	640 216,66	1 437 825,39		25,00	
2544	640 151,13	1 437 900,91		25,00	
2545	640 079,11	1 438 016,87		25,00	
2546	640 082,61	1 438 018,70		25,00	
2547	640 052,53	1 438 081,06		25,00	
2548	640 049,57	1 438 079,73		25,00	
2549	640 022,35	1 438 143,36		25,00	
2550	639 962,87	1 438 282,37		25,00	
2551	639 887,57	1 438 445,54		25,00	
2552	639 885,71	1 438 444,70	25,00		
2553	639 842,82	1 438 526,76	25,00		

**Раздел 2**

<b>Сведения о местоположении границ объекта</b>					
<b>1</b>	<b>2</b>	<b>3</b>	<b>4</b>	<b>5</b>	<b>6</b>
2554	639 793,70	1 438 589,88	Картометрический метод	25,00	—
2555	639 756,98	1 438 626,23		25,00	
2556	639 741,74	1 438 641,83		25,00	
2557	639 766,09	1 438 665,44		25,00	
2558	639 791,97	1 438 690,63		25,00	
2559	639 788,83	1 438 693,44		25,00	
2560	639 769,22	1 438 712,76		25,00	
2561	639 728,30	1 438 749,00		25,00	
2562	639 715,00	1 438 754,28		25,00	
2563	639 708,16	1 438 755,41		25,00	
2564	639 667,24	1 438 739,48		25,00	
2565	639 621,53	1 438 756,11		25,00	
2566	639 593,46	1 438 762,37		25,00	
2567	639 590,56	1 438 770,41		25,00	
2568	639 524,13	1 438 798,11		25,00	
2569	639 468,92	1 438 828,21		25,00	
2570	639 430,33	1 438 837,87		25,00	
2571	639 037,82	1 438 999,95		25,00	
2572	638 981,99	1 439 024,75		25,00	
2573	638 924,27	1 439 037,97		25,00	
2574	638 908,44	1 439 035,25		25,00	
2575	638 723,89	1 439 003,54		25,00	
2576	638 684,78	1 439 009,47		25,00	
2577	638 636,36	1 439 032,19		25,00	
2578	638 608,96	1 439 049,86		25,00	
2579	638 531,24	1 439 169,81		25,00	
2580	638 464,06	1 439 291,39		25,00	
2581	638 461,27	1 439 296,12		25,00	
2582	638 458,52	1 439 300,86		25,00	
2583	638 431,89	1 439 350,69		25,00	
2584	638 415,96	1 439 373,64		25,00	
2585	638 378,39	1 439 396,91		25,00	
2586	638 289,61	1 439 430,78		25,00	
2587	637 979,30	1 439 521,45		25,00	
2588	637 980,64	1 439 528,24		25,00	
2589	637 950,91	1 439 537,75		25,00	
2590	637 948,69	1 439 531,47		25,00	
2591	637 609,54	1 439 631,03		25,00	
2592	637 603,78	1 439 639,46		25,00	
2593	637 593,49	1 439 641,27		25,00	
2594	637 588,53	1 439 637,19		25,00	
2595	637 276,59	1 439 728,74		25,00	
2596	637 261,65	1 439 732,85		25,00	
2597	637 241,40	1 439 738,40		25,00	
2598	637 194,97	1 439 751,04		25,00	
2599	637 195,84	1 439 753,99		25,00	
2600	637 119,49	1 439 777,52		25,00	
2601	637 027,89	1 439 797,57		25,00	
2602	636 944,45	1 439 800,66	25,00		
2603	636 941,70	1 439 801,63	25,00		
2604	636 855,27	1 439 838,62	25,00		
2605	636 806,21	1 439 893,79	25,00		
2606	636 773,24	1 439 929,57	25,00		
2607	636 739,00	1 439 953,49	25,00		
2608	636 701,69	1 439 959,48	25,00		

**Раздел 2**

**Сведения о местоположении границ объекта**

<b>1</b>	<b>2</b>	<b>3</b>	<b>4</b>	<b>5</b>	<b>6</b>
2609	636 680,06	1 439 982,37	Картометрический метод	25,00	—
2610	636 537,28	1 440 049,71		25,00	
2611	636 517,59	1 440 095,95		25,00	
2612	636 511,61	1 440 099,65		25,00	
2613	636 471,87	1 440 088,74		25,00	
2614	636 482,50	1 440 023,67		25,00	
2615	636 508,17	1 439 944,55		25,00	
2616	636 504,95	1 439 895,28		25,00	
2617	636 485,05	1 439 860,33		25,00	
2618	636 464,45	1 439 837,03		25,00	
2619	636 438,44	1 439 814,21		25,00	
2620	636 388,28	1 439 795,68		25,00	
2621	636 379,75	1 439 793,43		25,00	
2622	636 371,33	1 439 793,66		25,00	
2623	636 337,34	1 439 793,10		25,00	
2624	636 290,43	1 439 801,16		25,00	
2625	636 131,10	1 439 804,40		25,00	
2626	636 030,25	1 439 802,13		25,00	
2627	635 986,75	1 439 791,65		25,00	
2628	635 922,00	1 439 786,06		25,00	
2629	635 895,40	1 439 777,16		25,00	
2630	635 696,62	1 439 757,60		25,00	
2631	635 594,47	1 439 749,80		25,00	
2632	635 569,61	1 439 747,88		25,00	
2633	635 536,24	1 439 748,96		25,00	
2634	635 508,73	1 439 740,67		25,00	
2635	635 510,17	1 439 726,75		25,00	
2636	635 511,75	1 439 711,85		25,00	
2637	635 512,99	1 439 699,45		25,00	
2638	635 514,47	1 439 699,36		25,00	
2639	635 674,52	1 439 679,26		25,00	
2640	635 693,29	1 439 671,11		25,00	
2641	635 695,30	1 439 665,91		25,00	
2642	635 705,32	1 439 663,88		25,00	
2643	635 724,15	1 439 664,48		25,00	
2644	635 740,44	1 439 670,29		25,00	
2645	635 752,57	1 439 679,96		25,00	
2646	635 778,31	1 439 686,58		25,00	
2647	635 835,40	1 439 703,93		25,00	
2648	635 883,71	1 439 722,09		25,00	
2649	635 970,42	1 439 755,62		25,00	
2650	636 108,22	1 439 764,42		25,00	
2651	636 131,42	1 439 763,69		25,00	
2652	636 333,62	1 439 757,47		25,00	
2653	636 496,26	1 439 763,84		25,00	
2654	636 710,84	1 439 759,51		25,00	
2655	636 785,06	1 439 750,76	25,00		
2656	636 855,48	1 439 750,80	25,00		
2657	636 939,77	1 439 756,75	25,00		
2658	637 059,41	1 439 752,07	25,00		
2659	637 136,28	1 439 734,11	25,00		
2660	637 176,25	1 439 722,20	25,00		
2661	637 237,55	1 439 708,50	25,00		
2662	637 564,13	1 439 613,31	25,00		
2663	638 041,84	1 439 472,14	25,00		

**Раздел 2**

**Сведения о местоположении границ объекта**

<b>1</b>	<b>2</b>	<b>3</b>	<b>4</b>	<b>5</b>	<b>6</b>
2664	638 319,30	1 439 390,19	Картометрический метод	25,00	—
2665	638 374,92	1 439 357,81		25,00	
2666	638 397,45	1 439 325,83		25,00	
2667	638 413,45	1 439 308,66		25,00	
2668	638 452,73	1 439 232,41		25,00	
2669	638 465,67	1 439 210,58		25,00	
2670	638 476,75	1 439 182,59		25,00	
2671	638 492,71	1 439 162,61		25,00	
2672	638 526,97	1 439 118,66		25,00	
2673	638 586,55	1 439 032,99		25,00	
2674	638 628,16	1 438 984,71		25,00	
2675	638 641,99	1 438 978,01		25,00	
2676	638 652,28	1 438 984,05		25,00	
2677	638 676,59	1 438 978,41		25,00	
2678	638 723,79	1 438 975,55		25,00	
2679	638 892,41	1 439 004,73		25,00	
2680	638 893,06	1 439 000,80		25,00	
2681	638 925,39	1 439 004,98		25,00	
2682	638 964,42	1 438 996,54		25,00	
2683	639 127,62	1 438 927,50		25,00	
2684	639 129,20	1 438 931,18		25,00	
2685	639 579,02	1 438 743,52		25,00	
2686	639 643,19	1 438 688,84		25,00	
2687	639 599,85	1 438 643,73		25,00	
2688	639 662,87	1 438 584,48		25,00	
2689	639 704,70	1 438 628,88		25,00	
2690	639 735,95	1 438 593,41		25,00	
2691	639 808,33	1 438 508,22		25,00	
2692	639 883,40	1 438 361,70		25,00	
2693	639 930,11	1 438 252,48		25,00	
2694	639 987,94	1 438 131,12		25,00	
2695	640 074,43	1 437 951,28		25,00	
2696	640 096,96	1 437 912,47		25,00	
2697	640 147,48	1 437 839,75		25,00	
2698	640 183,65	1 437 792,13		25,00	
2699	640 310,16	1 437 692,27		25,00	
2700	640 367,98	1 437 650,46		25,00	
2701	640 497,00	1 437 583,73		25,00	
2702	640 528,73	1 437 575,62		25,00	
2703	640 568,39	1 437 565,46		25,00	
2704	640 588,31	1 437 552,89		25,00	
2705	640 596,52	1 437 551,49		25,00	
2706	640 651,56	1 437 542,15	25,00		
2707	640 682,55	1 437 544,12	25,00		
2708	640 743,50	1 437 538,17	25,00		
2709	640 784,15	1 437 540,10	25,00		
2710	640 788,95	1 437 535,15	25,00		
2711	640 892,77	1 437 527,02	25,00		
2712	640 954,72	1 437 541,21	25,00		
2713	641 000,74	1 437 556,47	25,00		
2714	641 053,79	1 437 581,15	25,00		
2715	641 089,24	1 437 595,52	25,00		
2716	641 214,36	1 437 659,01	25,00		
2717	641 283,65	1 437 704,89	25,00		
2718	641 428,70	1 437 827,57	25,00		

**Раздел 2**

**Сведения о местоположении границ объекта**

<b>1</b>	<b>2</b>	<b>3</b>	<b>4</b>	<b>5</b>	<b>6</b>
2719	641 514,41	1 437 901,66	Картометрический метод	25,00	—
2720	641 641,68	1 437 991,62		25,00	
2721	641 716,31	1 438 030,43		25,00	
2722	641 813,43	1 438 064,85		25,00	
2723	641 895,15	1 438 081,02		25,00	
2724	641 971,82	1 438 099,46		25,00	
2725	642 082,83	1 438 109,30		25,00	
2726	642 083,05	1 438 106,31		25,00	
2727	642 481,97	1 438 126,20		25,00	
2728	642 481,89	1 438 128,22		25,00	
2729	642 767,37	1 438 140,89		25,00	
2730	642 778,35	1 438 132,17		25,00	
2731	642 796,00	1 438 131,89		25,00	
2732	642 809,88	1 438 141,28		25,00	
2733	642 901,56	1 438 143,25		25,00	
2734	642 955,33	1 438 147,33		25,00	
2735	642 981,10	1 438 150,39		25,00	
2736	643 021,57	1 438 147,94		25,00	
2737	643 174,11	1 438 153,83		25,00	
2738	643 309,53	1 438 176,30		25,00	
2739	643 398,50	1 438 205,70		25,00	
2740	643 527,91	1 438 259,52		25,00	
2741	643 565,56	1 438 280,35		25,00	
2742	643 651,65	1 438 340,30		25,00	
2743	643 737,64	1 438 387,03		25,00	
2744	643 739,61	1 438 383,12		25,00	
2745	643 827,17	1 438 426,47		25,00	
2746	643 825,29	1 438 431,25		25,00	
2747	644 060,87	1 438 509,96		25,00	
2748	644 062,21	1 438 505,15		25,00	
2749	644 109,93	1 438 515,87		25,00	
2750	644 288,27	1 438 531,05		25,00	
2751	644 341,88	1 438 529,52		25,00	
2752	644 342,53	1 438 533,47		25,00	
2753	644 374,47	1 438 529,14		25,00	
2754	644 598,51	1 438 479,43		25,00	
2755	644 709,43	1 438 459,21		25,00	
2756	644 730,83	1 438 447,01		25,00	
2757	644 757,72	1 438 440,89		25,00	
2758	644 773,13	1 438 442,55		25,00	
2759	644 856,59	1 438 424,00		25,00	
2760	644 958,57	1 438 393,44		25,00	
2761	644 964,64	1 438 410,38		25,00	
2762	644 971,43	1 438 429,20		25,00	
2763	644 971,33	1 438 429,24		25,00	
2764	644 971,33	1 438 429,23		25,00	
2765	644 886,63	1 438 456,84		25,00	
2766	644 805,59	1 438 474,76	25,00		
2767	644 799,92	1 438 486,58	25,00		
2768	644 774,04	1 438 492,84	25,00		
2769	644 764,09	1 438 483,51	25,00		
2770	644 570,64	1 438 523,87	25,00		
2771	644 530,88	1 438 578,39	25,00		
2772	644 461,58	1 438 689,74	25,00		
2773	644 453,05	1 438 720,43	25,00		

**Раздел 2**

<b>Сведения о местоположении границ объекта</b>					
<b>1</b>	<b>2</b>	<b>3</b>	<b>4</b>	<b>5</b>	<b>6</b>
2774	644 448,08	1 438 751,29	Картометрический метод	25,00	—
2775	644 446,98	1 438 793,53		25,00	
2776	644 442,74	1 438 878,91		25,00	
2777	644 438,62	1 438 939,17		25,00	
2778	644 435,18	1 439 045,27		25,00	
2779	644 435,17	1 439 045,27		25,00	
2780	644 433,97	1 439 082,35		25,00	
2781	644 432,03	1 439 142,14		25,00	
2782	644 427,79	1 439 143,75		25,00	
2783	644 431,91	1 439 145,84		25,00	
2784	644 429,87	1 439 176,44		25,00	
2785	644 425,09	1 439 177,87		25,00	
2786	644 424,68	1 439 183,08		25,00	
2787	644 429,49	1 439 186,19		25,00	
2788	644 428,52	1 439 226,51		25,00	
2789	644 427,80	1 439 256,61		25,00	
2790	644 425,01	1 439 323,88		25,00	
2791	644 424,73	1 439 332,89		25,00	
2466	644 423,44	1 439 374,87		25,00	
499 734,42					
2792	635 281,94	1 441 792,47	Картометрический метод	25,00	—
2793	635 306,34	1 441 831,69		25,00	
2794	635 334,31	1 441 914,09		25,00	
2795	635 344,98	1 441 941,21		25,00	
2796	635 462,58	1 441 906,73		25,00	
2797	635 502,20	1 441 893,16		25,00	
2798	635 518,36	1 441 882,97		25,00	
2799	635 526,05	1 441 897,20		25,00	
2800	635 537,51	1 441 910,76		25,00	
2801	635 570,52	1 441 949,87		25,00	
2802	635 589,85	1 441 934,36		25,00	
2803	635 608,91	1 441 954,49		25,00	
2804	635 636,96	1 441 982,67		25,00	
2805	635 648,97	1 441 969,50		25,00	
2806	635 659,94	1 441 959,75		25,00	
2807	635 661,80	1 441 962,42		25,00	
2808	635 664,75	1 441 967,18		25,00	
2809	635 670,64	1 441 963,52		25,00	
2810	635 671,22	1 441 964,35		25,00	
2811	635 673,85	1 441 968,95		25,00	
2812	635 678,43	1 441 976,18		25,00	
2813	635 698,94	1 441 963,80		25,00	
2814	635 702,53	1 441 971,87		25,00	
2815	635 702,96	1 441 972,78		25,00	
2816	635 708,66	1 441 985,23		25,00	
2817	635 723,20	1 442 010,84		25,00	
2818	635 726,99	1 442 015,64		25,00	
2819	635 730,29	1 442 018,71		25,00	
2820	635 744,85	1 442 031,98		25,00	
2821	635 794,80	1 442 012,04		25,00	
2822	635 795,92	1 442 007,45	25,00		
2823	635 797,80	1 441 999,30	25,00		
2824	635 826,13	1 441 989,03	25,00		
2825	635 831,86	1 441 984,59	25,00		
2826	635 835,53	1 441 982,88	25,00		

**Раздел 2**

<b>Сведения о местоположении границ объекта</b>					
<b>1</b>	<b>2</b>	<b>3</b>	<b>4</b>	<b>5</b>	<b>6</b>
2827	635 839,58	1 441 982,51	Картометрический метод	25,00	—
2828	635 843,22	1 441 981,61		25,00	
2829	635 859,04	1 441 970,63		25,00	
2830	635 867,73	1 441 965,60		25,00	
2831	635 871,50	1 441 963,44		25,00	
2832	635 899,34	1 441 947,45		25,00	
2833	635 913,83	1 441 937,16		25,00	
2834	635 914,05	1 441 937,52		25,00	
2835	635 914,07	1 441 937,56		25,00	
2836	635 930,62	1 441 964,52		25,00	
2837	636 004,97	1 442 031,89		25,00	
2838	636 144,13	1 442 082,93		25,00	
2839	635 984,37	1 442 172,02		25,00	
2840	635 748,81	1 442 304,68		25,00	
2841	635 743,37	1 442 297,81		25,00	
2842	635 734,81	1 442 279,96		25,00	
2843	635 702,50	1 442 222,77		25,00	
2844	635 710,21	1 442 218,38		25,00	
2845	635 699,14	1 442 198,20		25,00	
2846	635 699,13	1 442 198,22		25,00	
2847	635 699,13	1 442 198,20		25,00	
2848	635 691,38	1 442 202,47		25,00	
2849	635 676,61	1 442 175,75		25,00	
2850	635 656,76	1 442 139,85		25,00	
2851	635 652,78	1 442 126,60		25,00	
2852	635 639,36	1 442 081,51		25,00	
2853	635 635,87	1 442 069,92		25,00	
2854	635 643,04	1 442 066,80		25,00	
2855	635 616,72	1 442 020,31		25,00	
2856	635 462,57	1 442 127,50		25,00	
2857	635 444,93	1 442 093,31		25,00	
2858	635 414,75	1 442 102,30		25,00	
2859	635 410,11	1 442 117,27		25,00	
2860	635 396,06	1 442 125,02		25,00	
2861	635 385,68	1 442 139,08		25,00	
2862	635 369,25	1 442 163,97		25,00	
2863	635 369,23	1 442 163,84		25,00	
2864	635 361,76	1 442 175,35		25,00	
2865	635 342,53	1 442 187,72		25,00	
2866	635 329,98	1 442 164,63		25,00	
2867	635 311,98	1 442 133,16		25,00	
2868	635 313,26	1 442 131,27	25,00		
2869	635 304,26	1 442 122,18	25,00		
2870	635 258,21	1 442 077,28	25,00		
2871	635 168,60	1 442 018,68	25,00		
2872	635 163,55	1 442 014,90	25,00		
2873	635 158,33	1 442 011,18	25,00		
2874	635 129,25	1 442 059,18	25,00		
2875	635 122,69	1 442 054,33	25,00		
2876	635 090,54	1 442 032,47	25,00		
2877	635 030,49	1 442 140,32	25,00		
2878	635 045,44	1 442 145,77	25,00		
2879	635 069,33	1 442 151,22	25,00		
2880	635 079,43	1 442 153,65	25,00		
2881	635 073,88	1 442 171,23	25,00		



**Раздел 2**

<b>Сведения о местоположении границ объекта</b>					
<b>1</b>	<b>2</b>	<b>3</b>	<b>4</b>	<b>5</b>	<b>6</b>
2882	635 069,61	1 442 200,15	Картометрический метод	25,00	—
2883	635 019,05	1 442 250,19		25,00	
2884	634 981,53	1 442 279,87		25,00	
2885	634 923,52	1 442 371,41		25,00	
2886	634 893,54	1 442 402,07		25,00	
2887	634 875,85	1 442 418,01		25,00	
2888	634 879,31	1 442 389,33		25,00	
2889	634 888,48	1 442 377,03		25,00	
2890	634 871,88	1 442 372,85		25,00	
2891	634 841,10	1 442 362,16		25,00	
2892	634 822,03	1 442 392,02		25,00	
2893	634 817,58	1 442 406,42		25,00	
2894	634 786,72	1 442 397,78		25,00	
2895	634 738,29	1 442 417,00		25,00	
2896	634 681,98	1 442 402,55		25,00	
2897	634 623,18	1 442 319,42		25,00	
2898	634 629,69	1 442 306,25		25,00	
2899	634 653,65	1 442 269,93		25,00	
2900	634 666,80	1 442 279,38		25,00	
2901	634 670,29	1 442 284,96		25,00	
2902	634 671,81	1 442 287,87		25,00	
2903	634 676,52	1 442 303,59		25,00	
2904	634 683,10	1 442 326,48		25,00	
2905	634 693,93	1 442 338,79		25,00	
2906	634 718,27	1 442 354,81		25,00	
2907	634 744,14	1 442 367,87		25,00	
2908	634 795,95	1 442 342,90		25,00	
2909	634 827,66	1 442 352,03		25,00	
2910	634 833,54	1 442 331,32		25,00	
2911	634 849,57	1 442 314,54		25,00	
2912	634 954,74	1 442 268,35		25,00	
2913	634 944,75	1 442 250,49		25,00	
2914	634 910,41	1 442 221,25		25,00	
2915	634 819,51	1 442 284,24		25,00	
2916	634 467,46	1 442 176,16	25,00		
2917	634 479,04	1 442 117,55	25,00		
2918	634 585,67	1 441 662,67	25,00		
2919	634 591,16	1 441 631,46	25,00		
2920	634 708,05	1 441 667,51	25,00		
2921	634 842,07	1 441 729,63	25,00		
2922	635 004,01	1 441 817,89	25,00		
2923	635 147,26	1 441 905,15	25,00		
2924	635 162,63	1 441 888,24	25,00		
2925	635 207,48	1 441 919,08	25,00		
2926	635 248,42	1 441 906,66	25,00		
2927	635 263,58	1 441 893,22	25,00		
2928	635 270,43	1 441 878,95	25,00		
2929	635 303,56	1 441 870,91	25,00		
2792	635 281,94	1 441 792,47	25,00		
306 970,43					
2930	636 861,85	1 443 026,24	Картометрический метод	25,00	—
2931	636 894,53	1 443 035,96		25,00	
2932	636 918,50	1 443 043,15		25,00	
2933	636 948,01	1 443 056,26		25,00	
2934	636 946,14	1 443 069,86		25,00	

**Раздел 2**

**Сведения о местоположении границ объекта**

<b>1</b>	<b>2</b>	<b>3</b>	<b>4</b>	<b>5</b>	<b>6</b>
2935	636 938,43	1 443 159,89	Картометрический метод	25,00	—
2936	636 934,14	1 443 220,12		25,00	
2937	636 933,72	1 443 223,55		25,00	
2938	636 932,05	1 443 239,13		25,00	
2939	636 882,44	1 443 487,60		25,00	
2940	636 832,83	1 443 736,07		25,00	
2941	636 766,43	1 443 778,89		25,00	
2942	636 673,17	1 443 827,98		25,00	
2943	636 606,43	1 443 858,63		25,00	
2944	636 552,63	1 443 868,72		25,00	
2945	636 540,62	1 443 865,47		25,00	
2946	636 532,32	1 443 868,13		25,00	
2947	636 477,43	1 443 856,50		25,00	
2948	636 435,05	1 443 854,40		25,00	
2949	636 350,19	1 443 850,19		25,00	
2950	636 328,09	1 443 844,40		25,00	
2951	636 231,57	1 443 818,26		25,00	
2952	636 221,91	1 443 815,67		25,00	
2953	636 198,16	1 443 792,19		25,00	
2954	636 238,60	1 443 758,34		25,00	
2955	636 320,06	1 443 701,25		25,00	
2956	636 372,88	1 443 661,39		25,00	
2957	636 427,75	1 443 603,23		25,00	
2958	636 462,05	1 443 551,60		25,00	
2959	636 521,81	1 443 435,36		25,00	
2960	636 533,84	1 443 393,84		25,00	
2961	636 532,59	1 443 370,09		25,00	
2962	636 525,09	1 443 344,88		25,00	
2963	636 496,65	1 443 281,74		25,00	
2964	636 509,94	1 443 281,11		25,00	
2965	636 598,97	1 443 280,52		25,00	
2966	636 617,14	1 443 275,66		25,00	
2967	636 621,82	1 443 275,12		25,00	
2968	636 629,01	1 443 271,80		25,00	
2969	636 631,64	1 443 268,02		25,00	
2970	636 634,67	1 443 268,69		25,00	
2971	636 637,29	1 443 257,10		25,00	
2972	636 642,03	1 443 228,83		25,00	
2973	636 636,08	1 443 223,60		25,00	
2974	636 639,01	1 443 208,90		25,00	
2975	636 622,58	1 443 205,52		25,00	
2976	636 615,61	1 443 203,64	25,00		
2977	636 620,34	1 443 189,50	25,00		
2978	636 629,47	1 443 192,72	25,00		
2979	636 630,92	1 443 187,90	25,00		
2980	636 642,34	1 443 189,81	25,00		
2981	636 719,33	1 443 133,20	25,00		
2982	636 742,06	1 443 087,38	25,00		
2983	636 745,52	1 443 085,63	25,00		
2984	636 754,66	1 443 087,35	25,00		
2985	636 767,69	1 443 090,63	25,00		
2986	636 768,85	1 443 086,52	25,00		
2987	636 775,08	1 443 087,82	25,00		
2988	636 788,46	1 443 091,67	25,00		
2989	636 789,16	1 443 089,21	25,00		

**Раздел 2**

<b>Сведения о местоположении границ объекта</b>					
<b>1</b>	<b>2</b>	<b>3</b>	<b>4</b>	<b>5</b>	<b>6</b>
2990	636 795,26	1 443 091,31	Картометрический метод	25,00	—
2991	636 798,93	1 443 078,29		25,00	
2992	636 813,15	1 443 083,84		25,00	
2993	636 830,99	1 443 080,33		25,00	
2994	636 839,00	1 443 071,21		25,00	
2995	636 842,76	1 443 057,28		25,00	
2996	636 848,65	1 443 031,49		25,00	
2997	636 848,93	1 443 027,67		25,00	
2930	636 861,85	1 443 026,24		25,00	
252 456,84					
2998	643 176,17	1 443 733,14	Картометрический метод	25,00	—
2999	643 161,34	1 443 740,23		25,00	
3000	643 168,93	1 443 769,80		25,00	
3001	643 172,32	1 443 791,95		25,00	
3002	643 125,94	1 443 833,59		25,00	
3003	643 103,26	1 443 854,12		25,00	
3004	643 069,49	1 443 865,60		25,00	
3005	642 945,84	1 443 814,18		25,00	
3006	642 852,75	1 443 737,43		25,00	
3007	642 843,84	1 443 727,67		25,00	
3008	642 832,58	1 443 723,58		25,00	
3009	642 834,25	1 443 718,47		25,00	
3010	642 819,02	1 443 707,74		25,00	
3011	642 812,62	1 443 716,80		25,00	
3012	642 735,63	1 443 669,17		25,00	
3013	642 755,66	1 443 659,65		25,00	
3014	642 761,89	1 443 658,89		25,00	
3015	642 764,52	1 443 659,46		25,00	
3016	642 769,78	1 443 661,62		25,00	
3017	642 785,29	1 443 673,40		25,00	
3018	642 793,39	1 443 679,38		25,00	
3019	642 802,39	1 443 688,95		25,00	
3020	642 810,26	1 443 692,94		25,00	
3021	642 813,90	1 443 693,97		25,00	
3022	642 818,22	1 443 696,06		25,00	
3023	642 821,44	1 443 698,55		25,00	
3024	642 824,35	1 443 700,44		25,00	
3025	642 879,62	1 443 636,86		25,00	
3026	642 873,32	1 443 630,18		25,00	
3027	642 883,57	1 443 619,03		25,00	
3028	642 863,26	1 443 594,83		25,00	
3029	642 858,42	1 443 604,61		25,00	
3030	642 852,67	1 443 611,05		25,00	
3031	642 844,90	1 443 604,13		25,00	
3032	642 839,49	1 443 610,21	25,00		
3033	642 832,36	1 443 621,43	25,00		
3034	642 823,83	1 443 630,48	25,00		
3035	642 796,21	1 443 663,06	25,00		
3036	642 790,89	1 443 669,72	25,00		
3037	642 786,36	1 443 666,10	25,00		
3038	642 775,53	1 443 658,19	25,00		
3039	642 767,14	1 443 653,99	25,00		
3040	642 764,49	1 443 651,30	25,00		
3041	642 763,33	1 443 649,16	25,00		
3042	642 764,04	1 443 645,31	25,00		

**Раздел 2**

<b>Сведения о местоположении границ объекта</b>					
<b>1</b>	<b>2</b>	<b>3</b>	<b>4</b>	<b>5</b>	<b>6</b>
3043	642 766,75	1 443 639,14	Картометрический метод	25,00	—
3044	642 756,17	1 443 650,83		25,00	
3045	642 750,07	1 443 656,44		25,00	
3046	642 734,70	1 443 667,84		25,00	
3047	642 730,22	1 443 665,50		25,00	
3048	642 760,45	1 443 634,62		25,00	
3049	642 775,51	1 443 614,93		25,00	
3050	642 784,26	1 443 574,65		25,00	
3051	642 782,36	1 443 553,14		25,00	
3052	642 780,22	1 443 534,07		25,00	
3053	642 771,26	1 443 503,06		25,00	
3054	642 751,83	1 443 461,86		25,00	
3055	642 700,73	1 443 383,79		25,00	
3056	642 649,62	1 443 305,73		25,00	
3057	642 544,72	1 443 149,62		25,00	
3058	642 466,66	1 443 033,33		25,00	
3059	642 465,51	1 443 021,87		25,00	
3060	642 507,67	1 443 026,07		25,00	
3061	642 689,54	1 443 071,40		25,00	
3062	642 813,11	1 443 075,21		25,00	
3063	642 864,56	1 443 065,47		25,00	
3064	642 915,28	1 443 048,52		25,00	
3065	642 917,99	1 443 058,09		25,00	
3066	642 923,82	1 443 075,89		25,00	
3067	642 939,17	1 443 097,98		25,00	
3068	642 955,25	1 443 088,87		25,00	
3069	642 968,78	1 443 088,37		25,00	
3070	642 970,38	1 443 098,43		25,00	
3071	642 939,98	1 443 129,19		25,00	
3072	642 902,44	1 443 200,19		25,00	
3073	642 881,66	1 443 250,82	25,00		
3074	642 879,10	1 443 279,83	25,00		
3075	642 897,73	1 443 346,01	25,00		
3076	642 912,35	1 443 369,85	25,00		
3077	642 941,37	1 443 398,74	25,00		
3078	642 974,84	1 443 425,97	25,00		
3079	643 061,19	1 443 488,24	25,00		
3080	643 135,85	1 443 526,37	25,00		
3081	643 210,51	1 443 570,26	25,00		
3082	643 227,45	1 443 580,31	25,00		
3083	643 231,06	1 443 582,34	25,00		
3084	643 231,26	1 443 582,45	25,00		
2998	643 176,17	1 443 733,14	25,00		
217 177,54					
3085	645 236,21	1 442 689,95	Картометрический метод	25,00	—
3086	645 237,47	1 442 697,09		25,00	
3087	645 240,14	1 442 710,37		25,00	
3088	645 234,47	1 442 713,81		25,00	
3089	645 288,14	1 442 750,28		25,00	
3090	645 290,25	1 442 752,51		25,00	
3091	645 234,94	1 442 806,15		25,00	
3092	645 261,52	1 442 818,03		25,00	
3093	645 288,68	1 442 825,00		25,00	
3094	645 307,67	1 442 827,83		25,00	
3095	645 307,71	1 442 835,72	25,00		

**Раздел 2**

<b>Сведения о местоположении границ объекта</b>					
<b>1</b>	<b>2</b>	<b>3</b>	<b>4</b>	<b>5</b>	<b>6</b>
3096	645 340,51	1 442 834,82	Картометрический метод	25,00	—
3097	645 365,49	1 442 860,04		25,00	
3098	645 366,18	1 442 883,23		25,00	
3099	645 343,55	1 442 884,75		25,00	
3100	645 291,26	1 442 887,94		25,00	
3101	645 284,36	1 442 888,24		25,00	
3102	645 249,19	1 442 889,28		25,00	
3103	645 246,42	1 442 881,01		25,00	
3104	645 235,76	1 442 877,59		25,00	
3105	645 223,57	1 442 875,46		25,00	
3106	645 198,71	1 442 866,70		25,00	
3107	645 193,41	1 442 862,32		25,00	
3108	645 097,08	1 442 970,39		25,00	
3109	645 114,74	1 442 981,98		25,00	
3110	645 146,85	1 443 055,29		25,00	
3111	645 153,46	1 443 141,81		25,00	
3112	645 187,56	1 443 139,68		25,00	
3113	645 143,19	1 443 201,51		25,00	
3114	645 163,40	1 443 221,10		25,00	
3115	645 189,62	1 443 243,15		25,00	
3116	645 224,25	1 443 193,35		25,00	
3117	645 259,79	1 443 158,03		25,00	
3118	645 264,37	1 443 179,06		25,00	
3119	645 270,93	1 443 198,46		25,00	
3120	645 281,33	1 443 221,15		25,00	
3121	645 292,67	1 443 241,42		25,00	
3122	645 309,71	1 443 263,75		25,00	
3123	645 319,90	1 443 275,50		25,00	
3124	645 346,69	1 443 278,17		25,00	
3125	645 366,44	1 443 287,36		25,00	
3126	645 375,17	1 443 277,33		25,00	
3127	645 490,94	1 443 278,49	25,00		
3128	645 557,54	1 443 279,18	25,00		
3129	645 544,09	1 443 327,13	25,00		
3130	645 546,77	1 443 346,65	25,00		
3131	645 587,46	1 443 347,95	25,00		
3132	645 635,32	1 443 346,66	25,00		
3133	645 634,10	1 443 383,53	25,00		
3134	645 623,12	1 443 382,94	25,00		
3135	645 620,55	1 443 384,86	25,00		
3136	645 621,46	1 443 386,03	25,00		
3137	645 620,04	1 443 387,01	25,00		
3138	645 623,92	1 443 392,34	25,00		
3139	645 626,22	1 443 394,42	25,00		
3140	645 626,07	1 443 407,95	25,00		
3141	645 626,43	1 443 414,52	25,00		
3142	645 488,23	1 443 422,38	25,00		
3143	645 385,78	1 443 405,05	25,00		
3144	645 250,70	1 443 363,85	25,00		
3145	645 241,30	1 443 382,30	25,00		
3146	645 210,49	1 443 407,88	25,00		
3147	645 216,16	1 443 449,63	25,00		
3148	645 216,81	1 443 480,58	25,00		
3149	645 204,77	1 443 506,88	25,00		
3150	645 193,11	1 443 509,26	25,00		

**Раздел 2**

<b>Сведения о местоположении границ объекта</b>					
<b>1</b>	<b>2</b>	<b>3</b>	<b>4</b>	<b>5</b>	<b>6</b>
3151	645 176,99	1 443 494,58	Картометрический метод	25,00	—
3152	645 164,41	1 443 498,96		25,00	
3153	645 177,25	1 443 549,38		25,00	
3154	645 135,87	1 443 552,64		25,00	
3155	645 123,29	1 443 554,00		25,00	
3156	645 120,79	1 443 537,70		25,00	
3157	645 114,64	1 443 516,02		25,00	
3158	645 109,22	1 443 503,72		25,00	
3159	645 065,28	1 443 392,16		25,00	
3160	645 011,27	1 443 398,67		25,00	
3161	645 002,94	1 443 378,43		25,00	
3162	644 994,88	1 443 353,08		25,00	
3163	644 994,16	1 443 345,00		25,00	
3164	644 981,44	1 443 308,51		25,00	
3165	644 959,05	1 443 296,81		25,00	
3166	644 963,39	1 443 285,64		25,00	
3167	644 773,49	1 443 200,23		25,00	
3168	644 654,15	1 443 138,17		25,00	
3169	644 658,23	1 443 128,29		25,00	
3170	644 660,09	1 443 123,09		25,00	
3171	644 660,14	1 443 122,97		25,00	
3172	644 665,74	1 443 107,31		25,00	
3173	644 665,36	1 443 074,66		25,00	
3174	644 646,19	1 443 062,68		25,00	
3175	644 610,02	1 443 046,90		25,00	
3176	644 607,84	1 443 046,01		25,00	
3177	644 607,45	1 443 045,83		25,00	
3178	644 561,69	1 443 027,35		25,00	
3179	644 545,99	1 443 019,88		25,00	
3180	644 547,98	1 442 986,35		25,00	
3181	644 586,11	1 442 957,75		25,00	
3182	644 615,19	1 442 968,12		25,00	
3183	644 619,30	1 442 944,13		25,00	
3184	644 639,25	1 442 946,90		25,00	
3185	644 655,43	1 442 925,92		25,00	
3186	644 667,77	1 442 978,66		25,00	
3187	644 673,46	1 443 009,35		25,00	
3188	644 691,34	1 443 047,70		25,00	
3189	644 816,33	1 443 126,13		25,00	
3190	644 871,12	1 443 173,71		25,00	
3191	644 922,40	1 443 181,90		25,00	
3192	644 939,92	1 443 179,50		25,00	
3193	644 953,69	1 443 168,78		25,00	
3194	644 969,07	1 443 136,71		25,00	
3195	644 976,33	1 443 111,52		25,00	
3196	644 981,11	1 443 091,04		25,00	
3197	644 987,42	1 443 079,33		25,00	
3198	644 997,01	1 443 071,30	25,00		
3199	645 018,49	1 443 070,59	25,00		
3200	645 024,55	1 443 041,48	25,00		
3201	645 039,64	1 443 007,90	25,00		
3202	645 082,83	1 442 945,07	25,00		
3203	645 104,62	1 442 891,97	25,00		
3204	645 134,02	1 442 812,28	25,00		
3205	645 156,03	1 442 752,53	25,00		

**Раздел 2**

<b>Сведения о местоположении границ объекта</b>					
<b>1</b>	<b>2</b>	<b>3</b>	<b>4</b>	<b>5</b>	<b>6</b>
3206	645 171,23	1 442 733,37	Картометрический метод	25,00	—
3085	645 236,21	1 442 689,95		25,00	
125 241,77					
3207	642 162,05	1 444 319,60	Картометрический метод	25,00	—
3208	642 115,60	1 444 310,32			
3209	642 114,70	1 444 316,73			
3210	642 083,80	1 444 311,52			
3211	641 954,00	1 444 280,66			
3212	641 952,49	1 444 286,78			
3213	641 911,63	1 444 277,03			
3214	641 898,02	1 444 269,94			
3215	641 889,88	1 444 254,76			
3216	641 857,00	1 444 225,07			
3217	641 892,83	1 444 180,91			
3218	641 917,03	1 444 174,92			
3219	641 928,34	1 444 177,95			
3220	641 939,74	1 444 183,83			
3221	641 944,39	1 444 174,94			
3222	641 955,48	1 444 147,75			
3223	641 980,17	1 444 153,61			
3224	641 991,55	1 444 155,15			
3225	641 994,89	1 444 156,08			
3226	642 002,55	1 444 153,17			
3227	642 005,37	1 444 073,50			
3228	642 008,37	1 444 060,25			
3229	642 008,92	1 444 059,35			
3230	641 972,71	1 444 046,43			
3231	641 974,69	1 444 040,90			
3232	641 980,54	1 444 031,29			
3233	641 985,77	1 444 019,17			
3234	641 992,16	1 444 008,47			
3235	641 991,00	1 444 000,16			
3236	641 957,19	1 443 961,57			
3237	641 948,62	1 443 951,77			
3238	641 933,20	1 443 928,61			
3239	641 954,90	1 443 914,40			
3240	642 008,42	1 443 894,61			
3241	642 009,64	1 443 898,55			
3242	642 056,49	1 443 881,05			
3243	642 062,17	1 443 872,62			
3244	642 046,86	1 443 856,81			
3245	642 032,28	1 443 832,79			
3246	642 040,54	1 443 826,30			
3247	642 053,96	1 443 835,21			
3248	642 087,84	1 443 884,47			
3249	642 099,40	1 443 879,10			
3250	642 135,01	1 443 919,15			
3251	642 165,29	1 443 904,14			
3252	642 186,79	1 443 907,02			
3253	642 173,65	1 443 966,50			
3254	642 172,84	1 443 971,98			
3255	642 183,40	1 443 987,21			
3256	642 193,30	1 443 986,00			
3257	642 199,20	1 444 013,71			
3258	642 234,71	1 443 998,25			

**Раздел 2**

<b>Сведения о местоположении границ объекта</b>					
<b>1</b>	<b>2</b>	<b>3</b>	<b>4</b>	<b>5</b>	<b>6</b>
3259	642 266,23	1 444 110,04	Картометрический метод	25,00	—
3260	642 264,45	1 444 150,03		25,00	
3261	642 276,30	1 444 153,80		25,00	
3262	642 276,26	1 444 158,80		25,00	
3263	642 294,78	1 444 163,15		25,00	
3264	642 304,14	1 444 168,81		25,00	
3265	642 317,53	1 444 195,67		25,00	
3266	642 354,96	1 444 254,33		25,00	
3267	642 359,35	1 444 280,34		25,00	
3268	642 253,34	1 444 254,35		25,00	
3269	642 251,78	1 444 260,56		25,00	
3270	642 249,83	1 444 268,14		25,00	
3271	642 275,29	1 444 275,66		25,00	
3272	642 271,48	1 444 285,54		25,00	
3273	642 263,97	1 444 305,27		25,00	
3274	642 252,33	1 444 316,02		25,00	
3275	642 252,32	1 444 316,12		25,00	
3276	642 252,26	1 444 316,18		25,00	
3277	642 167,63	1 444 299,21		25,00	
3207	642 162,05	1 444 319,60		25,00	
<b>108 332,23</b>					
3278	635 991,80	1 442 887,72	Картометрический метод	25,00	—
3279	635 994,67	1 442 900,75		25,00	
3280	635 999,80	1 442 908,21		25,00	
3281	636 007,26	1 442 908,23		25,00	
3282	636 006,40	1 442 920,91		25,00	
3283	636 010,09	1 442 920,87		25,00	
3284	636 010,10	1 442 925,83		25,00	
3285	636 014,16	1 442 935,93		25,00	
3286	636 018,94	1 442 936,03		25,00	
3287	636 018,94	1 442 936,09		25,00	
3288	636 042,77	1 442 937,92		25,00	
3289	636 046,21	1 442 936,93		25,00	
3290	636 049,68	1 442 889,68		25,00	
3291	636 037,18	1 442 888,06		25,00	
3292	636 008,86	1 442 883,29		25,00	
3293	636 007,81	1 442 900,09		25,00	
3294	636 000,73	1 442 896,98		25,00	
3295	635 998,41	1 442 887,07		25,00	
3296	635 996,83	1 442 847,21		25,00	
3297	636 043,68	1 442 855,20		25,00	
3298	636 109,14	1 442 872,79		25,00	
3299	636 103,83	1 442 904,66		25,00	
3300	636 090,77	1 442 910,19		25,00	
3301	636 084,27	1 442 909,08		25,00	
3302	636 066,64	1 442 993,19		25,00	
3303	636 066,64	1 442 993,21		25,00	
3304	636 074,58	1 442 994,84		25,00	
3305	636 075,62	1 442 990,91		25,00	
3306	636 084,38	1 442 988,45		25,00	
3307	636 093,02	1 442 970,51		25,00	
3308	636 162,14	1 442 983,62		25,00	
3309	636 179,95	1 442 966,68		25,00	
3310	636 194,01	1 442 970,51		25,00	
3311	636 188,14	1 442 998,62	25,00		



**Раздел 2**

<b>Сведения о местоположении границ объекта</b>					
<b>1</b>	<b>2</b>	<b>3</b>	<b>4</b>	<b>5</b>	<b>6</b>
3312	636 176,60	1 443 033,38	Картометрический метод	25,00	—
3313	636 187,66	1 443 036,22		25,00	
3314	636 182,93	1 443 057,88		25,00	
3315	636 136,63	1 443 046,46		25,00	
3316	636 138,41	1 443 039,03		25,00	
3317	636 098,21	1 443 029,72		25,00	
3318	636 091,53	1 443 058,26		25,00	
3319	636 080,05	1 443 103,40		25,00	
3320	636 091,13	1 443 104,79		25,00	
3321	636 156,74	1 443 118,33		25,00	
3322	636 141,41	1 443 199,99		25,00	
3323	636 155,91	1 443 202,78		25,00	
3324	636 133,64	1 443 317,13		25,00	
3325	636 069,12	1 443 301,21		25,00	
3326	636 065,85	1 443 310,16		25,00	
3327	636 032,22	1 443 301,64		25,00	
3328	636 025,93	1 443 326,89		25,00	
3329	635 987,71	1 443 316,65		25,00	
3330	635 959,79	1 443 360,58		25,00	
3331	635 932,94	1 443 342,12		25,00	
3332	635 912,00	1 443 373,36		25,00	
3333	635 893,27	1 443 361,79		25,00	
3334	635 904,89	1 443 342,95		25,00	
3335	635 920,23	1 443 319,55		25,00	
3336	635 918,02	1 443 317,88		25,00	
3337	635 921,28	1 443 312,80		25,00	
3338	635 922,05	1 443 313,32		25,00	
3339	635 930,05	1 443 299,79		25,00	
3340	635 932,00	1 443 300,44		25,00	
3341	635 940,09	1 443 281,37		25,00	
3342	635 950,52	1 443 241,95		25,00	
3343	635 957,33	1 443 215,30		25,00	
3344	635 958,14	1 443 215,54		25,00	
3345	635 968,78	1 443 182,15		25,00	
3346	635 963,54	1 443 179,87		25,00	
3347	635 927,19	1 443 170,07		25,00	
3348	635 927,00	1 443 170,99	25,00		
3349	635 920,14	1 443 169,46	25,00		
3350	635 917,80	1 443 158,57	25,00		
3351	635 925,87	1 443 146,86	25,00		
3352	635 936,61	1 443 128,66	25,00		
3353	635 928,80	1 443 120,38	25,00		
3354	635 907,06	1 443 154,43	25,00		
3355	635 903,98	1 443 154,06	25,00		
3356	635 889,52	1 443 152,33	25,00		
3357	635 887,43	1 443 152,02	25,00		
3358	635 834,91	1 443 139,41	25,00		
3359	635 806,13	1 443 159,55	25,00		
3360	635 798,64	1 443 165,03	25,00		
3361	635 797,41	1 443 165,40	25,00		
3362	635 803,42	1 443 148,56	25,00		
3363	635 808,40	1 443 124,88	25,00		
3364	635 809,45	1 443 118,08	25,00		
3365	635 811,53	1 443 111,52	25,00		
3366	635 837,66	1 443 116,62	25,00		

**Раздел 2**

<b>Сведения о местоположении границ объекта</b>					
<b>1</b>	<b>2</b>	<b>3</b>	<b>4</b>	<b>5</b>	<b>6</b>
3367	635 837,14	1 443 119,72	Картометрический метод	25,00	—
3368	635 857,67	1 443 126,41		25,00	
3369	635 875,44	1 443 052,78		25,00	
3370	635 879,58	1 443 042,64		25,00	
3371	635 887,00	1 443 021,68		25,00	
3372	635 874,37	1 443 013,15		25,00	
3373	635 872,94	1 443 012,10		25,00	
3374	635 814,61	1 442 982,80		25,00	
3375	635 840,40	1 442 928,83		25,00	
3376	635 841,78	1 442 926,51		25,00	
3377	635 843,93	1 442 925,06		25,00	
3378	635 856,64	1 442 930,26		25,00	
3379	635 857,87	1 442 920,58		25,00	
3380	635 875,04	1 442 876,87		25,00	
3381	635 934,38	1 442 899,54		25,00	
3382	635 939,86	1 442 901,11		25,00	
3383	635 944,32	1 442 901,63		25,00	
3384	635 944,93	1 442 888,52		25,00	
3385	635 943,16	1 442 871,19		25,00	
3386	635 944,16	1 442 870,42		25,00	
3387	635 954,28	1 442 862,70		25,00	
3388	635 971,06	1 442 849,90		25,00	
3389	635 989,77	1 442 847,58		25,00	
3278	635 991,80	1 442 887,72		25,00	
<b>104 609,11</b>					
125	652 424,02	1 447 551,70	Картометрический метод	25,00	—
3390	652 424,10	1 447 551,83		25,00	
124	652 424,15	1 447 551,87		25,00	
3391	652 424,29	1 447 552,04		25,00	
3392	652 385,36	1 447 582,96		25,00	
3393	652 344,31	1 447 542,46		25,00	
3394	652 339,50	1 447 546,06		25,00	
3395	652 358,35	1 447 565,41		25,00	
3396	652 365,10	1 447 567,83		25,00	
3397	652 371,98	1 447 573,97		25,00	
3398	652 373,77	1 447 584,41		25,00	
3399	652 387,19	1 447 598,26		25,00	
3400	652 387,19	1 447 603,39		25,00	
3401	652 378,93	1 447 606,22		25,00	
3402	652 364,19	1 447 591,79		25,00	
3403	652 348,10	1 447 589,19		25,00	
3404	652 323,71	1 447 606,99		25,00	
3405	652 304,36	1 447 606,33		25,00	
3406	652 069,43	1 447 448,13		25,00	
3407	652 058,47	1 447 447,19		25,00	
3408	652 046,92	1 447 437,55		25,00	
3409	652 031,69	1 447 418,43		25,00	
3410	652 010,28	1 447 396,82		25,00	
3411	651 992,59	1 447 374,22		25,00	
3412	651 992,50	1 447 366,34		25,00	
3413	651 983,25	1 447 362,38		25,00	
3414	651 962,11	1 447 349,94		25,00	
3415	651 951,50	1 447 349,75	25,00		
3416	651 927,96	1 447 357,41	25,00		
3417	651 916,63	1 447 359,13	25,00		

**Раздел 2**

**Сведения о местоположении границ объекта**

<b>1</b>	<b>2</b>	<b>3</b>	<b>4</b>	<b>5</b>	<b>6</b>
3418	651 900,42	1 447 294,48	Картометрический метод	25,00	—
3419	651 908,83	1 447 289,37		25,00	
3420	651 917,87	1 447 274,38		25,00	
3421	651 941,03	1 447 272,33		25,00	
3422	651 952,11	1 447 267,67		25,00	
3423	651 953,30	1 447 270,36		25,00	
3424	651 963,39	1 447 266,10		25,00	
3425	651 961,75	1 447 262,07		25,00	
3426	651 987,27	1 447 248,83		25,00	
3427	651 987,40	1 447 229,19		25,00	
3428	651 946,38	1 447 227,10		25,00	
3429	651 933,51	1 447 231,28		25,00	
3430	651 932,94	1 447 239,40		25,00	
3431	651 884,93	1 447 242,11		25,00	
3432	651 848,32	1 447 256,91		25,00	
3433	651 828,97	1 447 257,96		25,00	
3434	651 814,88	1 447 197,66		25,00	
3435	651 806,47	1 447 196,56		25,00	
3436	651 805,48	1 447 204,52		25,00	
3437	651 778,55	1 447 201,01		25,00	
3438	651 778,56	1 447 200,93		25,00	
3439	651 781,64	1 447 164,38		25,00	
3440	651 853,80	1 447 167,97		25,00	
3441	651 879,82	1 447 130,20		25,00	
3442	651 880,39	1 447 105,06		25,00	
3443	651 996,93	1 447 118,01		25,00	
3444	652 003,64	1 447 133,70		25,00	
3445	652 052,64	1 447 166,51		25,00	
3446	652 062,74	1 447 169,01		25,00	
3447	652 028,48	1 447 200,57		25,00	
3448	652 119,94	1 447 194,21		25,00	
3449	652 128,90	1 447 208,01		25,00	
3450	652 124,33	1 447 212,18		25,00	
3451	652 075,65	1 447 248,01		25,00	
3452	652 076,95	1 447 264,94		25,00	
3453	652 080,68	1 447 313,83		25,00	
3454	652 085,61	1 447 343,46		25,00	
3455	652 141,02	1 447 338,16		25,00	
3456	652 146,94	1 447 323,27		25,00	
3457	652 162,62	1 447 316,53		25,00	
3458	652 183,83	1 447 331,66		25,00	
3459	652 190,91	1 447 327,57		25,00	
3460	652 222,15	1 447 324,72	25,00		
3461	652 230,37	1 447 330,63	25,00		
3462	652 232,70	1 447 330,52	25,00		
3463	652 232,56	1 447 326,12	25,00		
3464	652 263,24	1 447 313,90	25,00		
3465	652 273,70	1 447 324,11	25,00		
3466	652 234,96	1 447 336,77	25,00		
3467	652 238,18	1 447 342,45	25,00		
3468	652 282,64	1 447 401,45	25,00		
3469	652 285,36	1 447 399,72	25,00		
3470	652 289,36	1 447 405,39	25,00		
3471	652 286,08	1 447 407,72	25,00		
3472	652 360,06	1 447 511,98	25,00		

**Раздел 2**

<b>Сведения о местоположении границ объекта</b>					
<b>1</b>	<b>2</b>	<b>3</b>	<b>4</b>	<b>5</b>	<b>6</b>
3473	652 380,51	1 447 496,42	Картометрический метод	25,00	—
125	652 424,02	1 447 551,70		25,00	
97 404,30					
3474	648 938,46	1 442 031,20	Картометрический метод	25,00	—
3475	648 938,85	1 442 031,80		25,00	
3476	648 927,77	1 442 039,11		25,00	
3477	648 918,39	1 442 048,63		25,00	
3478	648 891,92	1 442 065,02		25,00	
3479	648 884,14	1 442 081,39		25,00	
3480	648 891,52	1 442 094,82		25,00	
3481	648 900,34	1 442 100,27		25,00	
3482	648 925,07	1 442 099,49		25,00	
3483	648 932,88	1 442 095,30		25,00	
3484	648 955,16	1 442 083,30		25,00	
3485	648 979,33	1 442 069,40		25,00	
3486	648 983,17	1 442 067,09		25,00	
3487	648 967,19	1 442 041,72		25,00	
3488	648 991,02	1 442 044,06		25,00	
3489	648 998,91	1 442 046,94		25,00	
3490	649 019,40	1 442 055,42		25,00	
3491	649 027,18	1 442 059,46		25,00	
3492	649 032,08	1 442 062,54		25,00	
3493	649 046,76	1 442 071,62		25,00	
3494	649 046,52	1 442 072,00		25,00	
3495	649 045,22	1 442 075,52		25,00	
3496	649 036,29	1 442 080,25		25,00	
3497	649 039,88	1 442 085,83		25,00	
3498	649 033,89	1 442 089,65		25,00	
3499	649 030,66	1 442 085,05		25,00	
3500	649 008,30	1 442 099,95		25,00	
3501	649 009,83	1 442 102,36		25,00	
3502	648 998,28	1 442 108,11		25,00	
3503	648 987,86	1 442 113,76		25,00	
3504	648 984,46	1 442 117,17		25,00	
3505	648 980,62	1 442 119,62		25,00	
3506	648 977,63	1 442 124,63		25,00	
3507	648 963,76	1 442 132,27		25,00	
3508	648 959,17	1 442 125,87	25,00		
3509	648 906,71	1 442 157,78	25,00		
3510	648 930,75	1 442 206,41	25,00		
3511	648 869,18	1 442 225,51	25,00		
3512	648 864,36	1 442 218,20	25,00		
3513	648 829,81	1 442 149,48	25,00		
3514	648 821,06	1 442 130,51	25,00		
3515	648 812,54	1 442 112,83	25,00		
3516	648 795,48	1 442 097,41	25,00		
3517	648 733,52	1 442 098,77	25,00		
3518	648 720,22	1 442 094,40	25,00		
3519	648 687,90	1 442 101,67	25,00		
3520	648 686,28	1 442 104,49	25,00		
3521	648 645,84	1 442 120,30	25,00		
3522	648 651,18	1 442 136,08	25,00		
3523	648 655,56	1 442 150,06	25,00		
3524	648 630,56	1 442 159,15	25,00		
3525	648 625,11	1 442 161,13	25,00		

**Раздел 2**

<b>Сведения о местоположении границ объекта</b>					
<b>1</b>	<b>2</b>	<b>3</b>	<b>4</b>	<b>5</b>	<b>6</b>
3526	648 612,08	1 442 165,51	Картометрический метод	25,00	—
3527	648 607,09	1 442 152,18		25,00	
3528	648 585,69	1 442 100,56		25,00	
3529	648 578,96	1 442 084,33		25,00	
3530	648 572,54	1 442 088,40		25,00	
3531	648 565,39	1 442 089,46		25,00	
3532	648 512,48	1 442 009,30		25,00	
3533	648 507,26	1 442 020,47		25,00	
3534	648 498,51	1 442 037,30		25,00	
3535	648 487,33	1 442 054,19		25,00	
3536	648 464,30	1 442 075,92		25,00	
3537	648 433,60	1 442 102,14		25,00	
3538	648 394,29	1 442 125,47		25,00	
3539	648 384,76	1 442 129,83		25,00	
3540	648 371,45	1 442 136,79		25,00	
3541	648 351,10	1 442 137,49		25,00	
3542	648 344,07	1 442 139,84		25,00	
3543	648 311,52	1 442 140,72		25,00	
3544	648 281,02	1 442 138,98		25,00	
3545	648 222,18	1 442 116,91		25,00	
3546	648 192,82	1 442 098,33		25,00	
3547	648 177,99	1 442 086,15		25,00	
3548	648 161,23	1 442 069,58		25,00	
3549	648 146,21	1 442 050,87		25,00	
3550	648 134,76	1 442 031,66		25,00	
3551	648 123,17	1 442 009,66		25,00	
3552	648 104,74	1 441 976,54		25,00	
3553	648 102,28	1 441 972,14		25,00	
3554	648 096,79	1 441 976,08		25,00	
3555	648 076,39	1 441 948,85		25,00	
3556	648 081,46	1 441 944,22		25,00	
3557	648 070,90	1 441 930,93		25,00	
3558	648 055,63	1 441 911,79		25,00	
3559	648 071,63	1 441 911,53		25,00	
3560	648 087,20	1 441 928,60		25,00	
3561	648 093,81	1 441 935,88		25,00	
3562	648 091,48	1 441 938,51		25,00	
3563	648 094,31	1 441 941,15		25,00	
3564	648 096,00	1 441 939,42		25,00	
3565	648 100,88	1 441 947,52		25,00	
3566	648 104,11	1 441 952,92	25,00		
3567	648 110,15	1 441 962,99	25,00		
3568	648 110,15	1 441 963,01	25,00		
3569	648 105,76	1 441 965,32	25,00		
3570	648 118,63	1 441 988,61	25,00		
3571	648 118,64	1 441 988,60	25,00		
3572	648 118,70	1 441 988,71	25,00		
3573	648 122,82	1 441 996,17	25,00		
3574	648 134,00	1 442 015,64	25,00		
3575	648 153,98	1 442 050,23	25,00		
3576	648 168,35	1 442 066,35	25,00		
3577	648 170,61	1 442 068,89	25,00		
3578	648 189,23	1 442 085,67	25,00		
3579	648 211,26	1 442 101,94	25,00		
3580	648 233,72	1 442 113,34	25,00		

**Раздел 2**

**Сведения о местоположении границ объекта**

<b>1</b>	<b>2</b>	<b>3</b>	<b>4</b>	<b>5</b>	<b>6</b>
3581	648 259,75	1 442 121,80	Картометрический метод	25,00	—
3582	648 271,75	1 442 124,41		25,00	
3583	648 294,69	1 442 129,39		25,00	
3584	648 323,76	1 442 128,64		25,00	
3585	648 345,85	1 442 122,35		25,00	
3586	648 388,90	1 442 106,93		25,00	
3587	648 425,63	1 442 082,75		25,00	
3588	648 453,66	1 442 060,76		25,00	
3589	648 469,96	1 442 028,28		25,00	
3590	648 491,63	1 441 982,21		25,00	
3591	648 504,38	1 441 953,29		25,00	
3592	648 513,14	1 441 931,61		25,00	
3593	648 519,08	1 441 909,11		25,00	
3594	648 523,86	1 441 871,49		25,00	
3595	648 608,98	1 441 809,57		25,00	
3596	648 688,46	1 441 772,74		25,00	
3597	648 726,78	1 441 779,02		25,00	
3598	648 748,78	1 441 788,06		25,00	
3599	648 752,09	1 441 790,70		25,00	
3600	648 769,44	1 441 794,43		25,00	
3601	648 782,96	1 441 798,63		25,00	
3602	648 800,00	1 441 805,12		25,00	
3603	648 819,42	1 441 814,17		25,00	
3604	648 834,36	1 441 822,98		25,00	
3605	648 850,27	1 441 834,58		25,00	
3606	648 889,93	1 441 867,13		25,00	
3607	648 893,94	1 441 872,62		25,00	
3608	648 905,29	1 441 882,26		25,00	
3609	648 922,98	1 441 895,25		25,00	
3610	648 936,29	1 441 904,08		25,00	
3611	648 987,97	1 441 947,00		25,00	
3612	648 990,08	1 441 949,77		25,00	
3613	648 992,12	1 441 951,89		25,00	
3614	649 012,16	1 441 969,14		25,00	
3615	649 019,42	1 441 975,33		25,00	
3616	649 050,35	1 441 999,16	25,00		
3617	649 058,79	1 442 005,63	25,00		
3618	649 089,06	1 442 028,94	25,00		
3619	649 097,57	1 442 034,96	25,00		
3620	649 121,63	1 442 053,23	25,00		
3621	649 118,79	1 442 057,21	25,00		
3622	649 111,65	1 442 051,95	25,00		
3623	649 104,53	1 442 046,67	25,00		
3624	649 103,13	1 442 048,44	25,00		
3625	649 101,71	1 442 050,21	25,00		
3626	649 090,62	1 442 042,58	25,00		
3627	649 091,05	1 442 041,97	25,00		
3628	649 090,62	1 442 041,67	25,00		
3629	649 090,62	1 442 041,64	25,00		
3630	649 080,81	1 442 034,76	25,00		
3631	649 080,54	1 442 035,15	25,00		
3632	649 067,44	1 442 026,63	25,00		
3633	649 040,83	1 442 007,13	25,00		
3634	649 022,16	1 441 991,38	25,00		
3635	649 008,62	1 441 980,82	25,00		

**Раздел 2**

<b>Сведения о местоположении границ объекта</b>					
<b>1</b>	<b>2</b>	<b>3</b>	<b>4</b>	<b>5</b>	<b>6</b>
3636	648 999,91	1 441 973,14	Картометрический метод	25,00	—
3637	648 979,42	1 441 955,39		25,00	
3638	648 955,40	1 441 934,43		25,00	
3639	648 945,01	1 441 925,37		25,00	
3640	648 945,21	1 441 925,10		25,00	
3641	648 944,96	1 441 924,89		25,00	
3642	648 944,96	1 441 924,43		25,00	
3643	648 930,15	1 441 911,56		25,00	
3644	648 917,28	1 441 900,11		25,00	
3645	648 916,91	1 441 900,53		25,00	
3646	648 899,60	1 441 884,52		25,00	
3647	648 887,92	1 441 875,46		25,00	
3648	648 865,14	1 441 855,14		25,00	
3649	648 834,87	1 441 830,89		25,00	
3650	648 827,41	1 441 825,94		25,00	
3651	648 809,57	1 441 815,54		25,00	
3652	648 800,05	1 441 811,05		25,00	
3653	648 776,84	1 441 802,49		25,00	
3654	648 751,05	1 441 796,78		25,00	
3655	648 737,35	1 441 794,97		25,00	
3656	648 716,61	1 441 794,42		25,00	
3657	648 697,98	1 441 795,85		25,00	
3658	648 698,57	1 441 806,88		25,00	
3659	648 688,89	1 441 844,00		25,00	
3660	648 679,73	1 441 911,10		25,00	
3661	648 668,38	1 441 978,19		25,00	
3662	648 672,48	1 441 998,79		25,00	
3663	648 680,37	1 442 004,54		25,00	
3664	648 706,52	1 442 004,43		25,00	
3665	648 727,61	1 442 002,72		25,00	
3666	648 758,07	1 442 002,33		25,00	
3667	648 840,77	1 442 015,69		25,00	
3668	648 926,05	1 442 030,97		25,00	
3474	648 938,46	1 442 031,20	25,00		
85 861,16					
3669	641 044,20	1 441 260,41	Картометрический метод	25,00	—
3670	641 057,64	1 441 278,05		25,00	
3671	641 060,35	1 441 287,84		25,00	
3672	641 060,71	1 441 306,87		25,00	
3673	641 105,09	1 441 322,75		25,00	
3674	641 097,95	1 441 325,91		25,00	
3675	641 040,38	1 441 305,31		25,00	
3676	641 040,56	1 441 314,08		25,00	
3677	641 027,54	1 441 315,68		25,00	
3678	641 009,84	1 441 332,31		25,00	
3679	640 984,78	1 441 343,00		25,00	
3680	640 963,74	1 441 343,72		25,00	
3681	640 923,39	1 441 351,95		25,00	
3682	640 895,48	1 441 369,86		25,00	
3683	640 842,79	1 441 369,50		25,00	
3684	640 808,41	1 441 367,55		25,00	
3685	640 812,98	1 441 315,47		25,00	
3686	640 785,41	1 441 308,09		25,00	
3687	640 742,83	1 441 284,59		25,00	
3688	640 712,22	1 441 253,02		25,00	

**Раздел 2**

<b>Сведения о местоположении границ объекта</b>					
<b>1</b>	<b>2</b>	<b>3</b>	<b>4</b>	<b>5</b>	<b>6</b>
3689	640 659,02	1 441 105,65	Картометрический метод	25,00	—
3690	640 640,08	1 441 145,59		25,00	
3691	640 611,38	1 441 060,67		25,00	
3692	640 555,63	1 441 029,81		25,00	
3693	640 558,28	1 441 018,31		25,00	
3694	640 529,53	1 441 006,84		25,00	
3695	640 533,34	1 440 997,43		25,00	
3696	640 576,34	1 441 014,59		25,00	
3697	640 578,84	1 441 009,17		25,00	
3698	640 566,14	1 441 002,02		25,00	
3699	640 530,79	1 440 989,35		25,00	
3700	640 535,23	1 440 970,58		25,00	
3701	640 614,35	1 440 993,44		25,00	
3702	640 692,57	1 441 046,86		25,00	
3703	640 792,59	1 441 058,88		25,00	
3704	640 865,49	1 441 121,21		25,00	
3705	640 876,88	1 441 135,18		25,00	
3706	640 886,63	1 441 127,75		25,00	
3707	640 874,80	1 441 114,89		25,00	
3708	640 888,62	1 441 105,53		25,00	
3709	640 953,52	1 441 173,23		25,00	
3710	640 963,59	1 441 178,72		25,00	
3711	640 973,92	1 441 184,35		25,00	
3712	640 999,30	1 441 202,35		25,00	
3713	641 026,55	1 441 253,16		25,00	
3669	641 044,20	1 441 260,41	25,00		
83 189,85					
3714	640 995,90	1 442 146,23	Картометрический метод	25,00	—
3715	641 016,04	1 442 169,89		25,00	
3716	641 008,62	1 442 177,78		25,00	
3717	641 018,22	1 442 185,78		25,00	
3718	641 041,18	1 442 219,18		25,00	
3719	641 038,13	1 442 234,69		25,00	
3720	641 036,04	1 442 273,50		25,00	
3721	641 052,68	1 442 299,77		25,00	
3722	641 055,65	1 442 389,30		25,00	
3723	641 044,21	1 442 432,04		25,00	
3724	640 940,16	1 442 402,32		25,00	
3725	640 831,94	1 442 384,35		25,00	
3726	640 805,48	1 442 366,50		25,00	
3727	640 737,53	1 442 346,95		25,00	
3728	640 780,40	1 442 198,40		25,00	
3729	640 776,05	1 442 187,57		25,00	
3730	640 770,10	1 442 174,11		25,00	
3731	640 743,66	1 442 156,56		25,00	
3732	640 749,09	1 442 141,55		25,00	
3733	640 764,73	1 442 107,34		25,00	
3734	640 830,02	1 442 119,02		25,00	
3735	640 837,93	1 442 102,34		25,00	
3736	640 847,60	1 442 080,56		25,00	
3737	640 861,97	1 442 068,70		25,00	
3738	640 869,40	1 442 062,56		25,00	
3739	640 923,98	1 442 050,67	25,00		
3740	640 928,29	1 442 049,73	25,00		
3714	640 995,90	1 442 146,23	25,00		



**Раздел 2**

<b>Сведения о местоположении границ объекта</b>					
<b>1</b>	<b>2</b>	<b>3</b>	<b>4</b>	<b>5</b>	<b>6</b>
80 464,47					
3741	642 108,77	1 443 645,45	Картометрический метод	25,00	—
3742	642 077,47	1 443 605,44		25,00	
3743	642 036,28	1 443 637,08		25,00	
3744	642 034,73	1 443 633,57		25,00	
3745	642 006,14	1 443 568,55		25,00	
3746	641 984,80	1 443 519,99		25,00	
3747	641 944,95	1 443 530,47		25,00	
3748	641 936,50	1 443 515,34		25,00	
3749	641 892,63	1 443 521,80		25,00	
3750	641 869,71	1 443 489,95		25,00	
3751	641 869,30	1 443 454,46		25,00	
3752	641 879,35	1 443 447,56		25,00	
3753	641 923,41	1 443 445,89		25,00	
3754	641 950,39	1 443 436,42		25,00	
3755	641 951,65	1 443 438,37		25,00	
3756	641 951,66	1 443 438,37		25,00	
3757	641 991,59	1 443 411,40		25,00	
3758	641 998,26	1 443 404,52		25,00	
3759	642 011,21	1 443 395,15		25,00	
3760	642 020,49	1 443 407,79		25,00	
3761	642 033,04	1 443 423,17		25,00	
3762	642 033,89	1 443 423,64		25,00	
3763	642 052,54	1 443 408,57		25,00	
3764	642 043,16	1 443 370,34		25,00	
3765	642 106,42	1 443 325,19		25,00	
3766	642 113,02	1 443 320,68		25,00	
3767	642 114,97	1 443 319,10		25,00	
3768	642 116,35	1 443 320,81		25,00	
3769	642 125,92	1 443 314,13		25,00	
3770	642 124,35	1 443 311,97		25,00	
3771	642 147,79	1 443 294,94		25,00	
3772	642 139,43	1 443 278,43		25,00	
3773	642 145,12	1 443 276,32		25,00	
3774	642 142,82	1 443 267,33		25,00	
3775	642 135,32	1 443 251,25		25,00	
3776	642 126,86	1 443 238,72		25,00	
3777	642 122,07	1 443 241,54		25,00	
3778	642 112,00	1 443 226,47	25,00		
3779	642 108,99	1 443 221,98	25,00		
3780	642 107,32	1 443 219,67	25,00		
3781	642 100,62	1 443 211,39	25,00		
3782	642 099,12	1 443 210,35	25,00		
3783	642 085,38	1 443 203,79	25,00		
3784	642 082,68	1 443 182,70	25,00		
3785	642 117,89	1 443 182,00	25,00		
3786	642 148,68	1 443 199,87	25,00		
3787	642 148,61	1 443 205,32	25,00		
3788	642 177,35	1 443 220,25	25,00		
3789	642 171,56	1 443 234,28	25,00		
3790	642 193,24	1 443 243,78	25,00		
3791	642 200,59	1 443 246,07	25,00		
3792	642 199,10	1 443 253,32	25,00		
3793	642 217,03	1 443 258,02	25,00		
3794	642 213,71	1 443 267,37	25,00		

**Раздел 2**

**Сведения о местоположении границ объекта**

<b>1</b>	<b>2</b>	<b>3</b>	<b>4</b>	<b>5</b>	<b>6</b>
3795	642 213,23	1 443 271,57	Картометрический метод	25,00	—
3796	642 213,18	1 443 280,73		25,00	
3797	642 236,51	1 443 284,41		25,00	
3798	642 249,71	1 443 285,40		25,00	
3799	642 252,57	1 443 289,51		25,00	
3800	642 256,53	1 443 285,62		25,00	
3801	642 264,33	1 443 289,23		25,00	
3802	642 236,29	1 443 352,77		25,00	
3803	642 234,10	1 443 363,08		25,00	
3804	642 246,22	1 443 367,51		25,00	
3805	642 230,41	1 443 404,88		25,00	
3806	642 215,98	1 443 439,01		25,00	
3807	642 207,27	1 443 449,72		25,00	
3808	642 206,83	1 443 449,36		25,00	
3809	642 204,39	1 443 452,06		25,00	
3810	642 200,70	1 443 460,75		25,00	
3811	642 199,85	1 443 463,97		25,00	
3812	642 192,50	1 443 477,78		25,00	
3813	642 191,87	1 443 479,67		25,00	
3814	642 192,35	1 443 481,37		25,00	
3815	642 200,70	1 443 497,31		25,00	
3816	642 203,32	1 443 506,36		25,00	
3817	642 207,89	1 443 516,68		25,00	
3818	642 208,92	1 443 600,39		25,00	
3819	642 130,82	1 443 629,73	25,00		
3741	642 108,77	1 443 645,45	25,00		
77 202,58					
3820	647 632,94	1 441 755,17	Картометрический метод	25,00	—
3821	647 644,37	1 441 765,31		25,00	
3822	647 670,29	1 441 769,25		25,00	
3823	647 639,13	1 441 820,44		25,00	
3824	647 625,52	1 441 842,79		25,00	
3825	647 622,09	1 441 848,44		25,00	
3826	647 704,87	1 441 912,50		25,00	
3827	647 685,15	1 441 938,04		25,00	
3828	647 706,84	1 441 952,65		25,00	
3829	647 717,22	1 441 960,31		25,00	
3830	647 720,42	1 441 962,45		25,00	
3831	647 727,75	1 441 967,11		25,00	
3832	647 732,76	1 441 970,53		25,00	
3833	647 755,22	1 441 985,21		25,00	
3834	647 757,47	1 441 986,71		25,00	
3835	647 784,36	1 442 004,52		25,00	
3836	647 788,30	1 442 007,10		25,00	
3837	647 803,60	1 442 018,23		25,00	
3838	647 841,59	1 442 046,95		25,00	
3839	647 873,91	1 442 070,91		25,00	
3840	647 883,82	1 442 058,06		25,00	
3841	647 882,71	1 442 057,44		25,00	
3842	647 864,84	1 442 050,40		25,00	
3843	647 897,75	1 442 008,81		25,00	
3844	647 895,43	1 442 004,58	25,00		
3845	647 893,35	1 441 996,07	25,00		
3846	647 897,51	1 441 990,41	25,00		
3847	647 959,86	1 442 034,56	25,00		

**Раздел 2**

**Сведения о местоположении границ объекта**

<b>1</b>	<b>2</b>	<b>3</b>	<b>4</b>	<b>5</b>	<b>6</b>
3848	647 964,47	1 442 037,83	Картометрический метод	25,00	—
3849	647 970,73	1 442 032,03		25,00	
3850	647 977,23	1 442 029,47		25,00	
3851	647 996,07	1 442 043,68		25,00	
3852	647 999,71	1 442 038,74		25,00	
3853	648 010,54	1 442 046,71		25,00	
3854	648 018,07	1 442 054,47		25,00	
3855	648 016,26	1 442 056,82		25,00	
3856	647 875,63	1 442 239,37		25,00	
3857	647 664,29	1 442 070,19		25,00	
3858	647 513,00	1 441 930,94		25,00	
3859	647 506,96	1 441 925,67		25,00	
3860	647 512,41	1 441 919,03		25,00	
3820	647 632,94	1 441 755,17		25,00	
3 120,61					
3861	647 910,42	1 442 182,41	Картометрический метод	25,00	—
3862	647 861,42	1 442 144,49		25,00	
3863	647 893,68	1 442 102,47		25,00	
3864	647 924,82	1 442 126,38		25,00	
3865	647 920,84	1 442 131,37		25,00	
3866	647 937,40	1 442 145,24		25,00	
3867	647 930,30	1 442 156,18		25,00	
3861	647 910,42	1 442 182,41		25,00	
70 506,05					
3868	641 989,14	1 441 216,36	Картометрический метод	25,00	—
3869	641 990,78	1 441 226,72		25,00	
3870	641 992,85	1 441 245,89		25,00	
3871	641 990,87	1 441 246,22		25,00	
3872	642 005,77	1 441 307,23		25,00	
3873	642 013,35	1 441 333,20		25,00	
3874	642 018,61	1 441 350,62		25,00	
3875	642 030,09	1 441 384,41		25,00	
3876	642 032,26	1 441 389,21		25,00	
3877	642 033,34	1 441 403,56		25,00	
3878	641 990,34	1 441 405,47		25,00	
3879	641 989,94	1 441 399,21		25,00	
3880	641 989,46	1 441 375,96		25,00	
3881	641 988,48	1 441 335,38		25,00	
3882	641 954,60	1 441 326,49		25,00	
3883	641 947,79	1 441 314,78		25,00	
3884	641 939,37	1 441 300,58		25,00	
3885	641 896,73	1 441 289,00		25,00	
3886	641 882,46	1 441 285,73		25,00	
3887	641 863,91	1 441 273,09		25,00	
3888	641 866,25	1 441 269,51		25,00	
3889	641 852,78	1 441 262,00		25,00	
3890	641 824,67	1 441 260,22		25,00	
3891	641 783,63	1 441 239,26		25,00	
3892	641 776,56	1 441 286,73		25,00	
3893	641 777,53	1 441 300,64		25,00	
3894	641 737,00	1 441 271,44		25,00	
3895	641 763,41	1 441 231,81		25,00	
3896	641 717,72	1 441 196,45	25,00		
3897	641 685,80	1 441 231,14	25,00		
3898	641 659,55	1 441 208,33	25,00		

**Раздел 2**

<b>Сведения о местоположении границ объекта</b>					
<b>1</b>	<b>2</b>	<b>3</b>	<b>4</b>	<b>5</b>	<b>6</b>
3899	641 664,97	1 441 202,08	Картометрический метод	25,00	—
3900	641 674,80	1 441 180,77		25,00	
3901	641 663,45	1 441 162,88		25,00	
3902	641 665,74	1 441 161,07		25,00	
3903	641 617,20	1 441 099,32		25,00	
3904	641 614,21	1 441 102,79		25,00	
3905	641 607,30	1 441 103,88		25,00	
3906	641 600,66	1 441 110,58		25,00	
3907	641 598,61	1 441 108,67		25,00	
3908	641 565,19	1 441 083,28		25,00	
3909	641 569,37	1 441 077,93		25,00	
3910	641 554,62	1 441 066,24		25,00	
3911	641 531,70	1 441 043,10		25,00	
3912	641 524,11	1 441 049,83		25,00	
3913	641 484,00	1 441 019,06		25,00	
3914	641 473,17	1 441 033,49		25,00	
3915	641 457,95	1 441 021,86		25,00	
3916	641 456,47	1 441 023,77		25,00	
3917	641 416,58	1 440 993,44		25,00	
3918	641 408,63	1 441 003,88		25,00	
3919	641 404,98	1 440 988,55		25,00	
3920	641 394,45	1 440 964,10		25,00	
3921	641 382,26	1 440 942,89		25,00	
3922	641 378,73	1 440 940,36		25,00	
3923	641 339,35	1 440 917,37		25,00	
3924	641 339,37	1 440 917,31		25,00	
3925	641 339,42	1 440 917,31		25,00	
3926	641 348,21	1 440 890,87		25,00	
3927	641 351,89	1 440 887,79		25,00	
3928	641 356,33	1 440 884,09		25,00	
3929	641 366,92	1 440 883,44		25,00	
3930	641 366,96	1 440 883,37		25,00	
3931	641 367,00	1 440 883,37		25,00	
3932	641 374,75	1 440 869,70		25,00	
3933	641 380,36	1 440 873,01		25,00	
3934	641 376,46	1 440 879,48		25,00	
3935	641 456,81	1 440 927,85		25,00	
3936	641 490,13	1 440 905,09		25,00	
3937	641 509,96	1 440 918,03		25,00	
3938	641 512,32	1 440 920,63		25,00	
3939	641 529,47	1 440 918,01		25,00	
3940	641 544,67	1 440 925,84		25,00	
3941	641 561,36	1 440 934,37		25,00	
3942	641 583,85	1 440 957,31		25,00	
3943	641 605,27	1 440 970,91		25,00	
3944	641 601,72	1 440 983,16		25,00	
3945	641 596,18	1 440 990,57		25,00	
3946	641 643,37	1 441 026,43		25,00	
3947	641 652,05	1 441 035,74		25,00	
3948	641 658,28	1 441 040,51		25,00	
3949	641 683,36	1 441 059,71		25,00	
3950	641 717,44	1 441 085,79		25,00	
3951	641 725,78	1 441 090,98		25,00	
3952	641 726,20	1 441 090,31	25,00		
3953	641 729,71	1 441 092,47	25,00		

**Раздел 2**

<b>Сведения о местоположении границ объекта</b>					
<b>1</b>	<b>2</b>	<b>3</b>	<b>4</b>	<b>5</b>	<b>6</b>
3954	641 754,94	1 441 092,71	Картометрический метод	25,00	—
3955	641 755,90	1 441 069,36		25,00	
3956	641 754,24	1 441 058,25		25,00	
3957	641 760,21	1 441 054,09		25,00	
3958	641 771,38	1 441 051,81		25,00	
3959	641 776,85	1 441 051,36		25,00	
3960	641 783,32	1 441 053,87		25,00	
3961	641 794,71	1 441 059,83		25,00	
3962	641 806,05	1 441 058,89		25,00	
3963	641 804,08	1 441 126,97		25,00	
3964	641 797,63	1 441 170,30		25,00	
3965	641 790,68	1 441 219,26		25,00	
3966	641 809,03	1 441 211,36		25,00	
3967	641 849,79	1 441 230,20		25,00	
3968	641 855,83	1 441 233,84		25,00	
3969	641 866,66	1 441 221,61		25,00	
3970	641 881,13	1 441 226,25		25,00	
3971	641 888,05	1 441 213,88		25,00	
3972	641 921,71	1 441 226,46		25,00	
3973	641 929,26	1 441 229,27		25,00	
3974	641 921,58	1 441 251,25		25,00	
3975	641 946,51	1 441 260,70		25,00	
3976	641 974,22	1 441 255,63		25,00	
3977	641 964,84	1 441 221,19		25,00	
3868	641 989,14	1 441 216,36	25,00		
62 217,53					
3978	648 700,60	1 443 240,90	Картометрический метод	25,00	—
3979	648 578,84	1 443 180,59		25,00	
3980	648 584,07	1 443 169,68		25,00	
3981	648 600,18	1 443 136,84		25,00	
3982	648 606,76	1 443 124,66		25,00	
3983	648 611,00	1 443 116,21		25,00	
3984	648 615,69	1 443 118,77		25,00	
3985	648 645,27	1 443 056,40		25,00	
3986	648 658,37	1 443 028,66		25,00	
3987	648 658,25	1 443 024,80		25,00	
3988	648 665,72	1 443 001,50		25,00	
3989	648 667,35	1 442 996,31		25,00	
3990	648 688,45	1 442 969,56		25,00	
3991	648 705,62	1 442 949,52		25,00	
3992	648 721,88	1 442 903,01		25,00	
3993	648 717,05	1 442 888,28		25,00	
3994	648 749,61	1 442 869,38		25,00	
3995	648 762,10	1 442 860,12		25,00	
3996	648 764,61	1 442 860,73		25,00	
3997	648 771,42	1 442 871,76		25,00	
3998	648 773,14	1 442 875,15		25,00	
3999	648 816,50	1 442 938,15		25,00	
4000	648 818,99	1 442 942,92		25,00	
4001	648 848,16	1 442 982,78		25,00	
4002	648 873,85	1 442 967,78	25,00		
4003	648 885,73	1 442 961,57	25,00		
4004	648 919,15	1 443 019,34	25,00		
4005	648 919,76	1 443 030,34	25,00		
4006	648 888,29	1 443 056,31	25,00		

**Раздел 2**

<b>Сведения о местоположении границ объекта</b>					
<b>1</b>	<b>2</b>	<b>3</b>	<b>4</b>	<b>5</b>	<b>6</b>
4007	648 879,12	1 443 071,18	Картометрический метод	25,00	—
4008	648 846,45	1 443 097,60		25,00	
4009	648 714,32	1 443 230,47		25,00	
4010	648 704,86	1 443 236,46		25,00	
3978	648 700,60	1 443 240,90		25,00	
61 734,54					
4011	645 473,03	1 444 468,99	Картометрический метод	25,00	—
4012	645 457,22	1 444 453,14		25,00	
4013	645 502,77	1 444 373,69		25,00	
4014	645 497,05	1 444 353,76		25,00	
4015	645 527,83	1 444 364,41		25,00	
4016	645 556,08	1 444 370,27		25,00	
4017	645 684,82	1 444 353,33		25,00	
4018	645 696,10	1 444 349,85		25,00	
4019	645 715,29	1 444 339,55		25,00	
4020	645 784,69	1 444 287,09		25,00	
4021	645 916,28	1 444 159,68		25,00	
4022	645 973,51	1 444 218,44		25,00	
4023	645 998,85	1 444 194,43		25,00	
4024	646 050,02	1 444 248,35		25,00	
4025	646 022,15	1 444 274,93		25,00	
4026	646 087,48	1 444 341,20		25,00	
4027	646 083,45	1 444 345,25		25,00	
4028	646 080,41	1 444 349,19		25,00	
4029	646 071,00	1 444 357,34		25,00	
4030	646 068,45	1 444 361,62		25,00	
4031	646 067,80	1 444 364,03		25,00	
4032	646 057,44	1 444 374,91		25,00	
4033	646 055,23	1 444 376,23		25,00	
4034	646 038,34	1 444 391,82		25,00	
4035	646 035,52	1 444 394,06		25,00	
4036	646 022,74	1 444 404,28		25,00	
4037	646 019,20	1 444 407,78		25,00	
4038	646 018,94	1 444 408,51		25,00	
4039	646 013,63	1 444 412,19		25,00	
4040	646 010,99	1 444 413,80		25,00	
4041	645 968,76	1 444 408,78		25,00	
4042	645 932,42	1 444 397,85		25,00	
4043	645 916,11	1 444 383,63		25,00	
4044	645 894,66	1 444 362,72		25,00	
4045	645 852,91	1 444 320,97	25,00		
4046	645 852,16	1 444 318,60	25,00		
4047	645 843,82	1 444 310,02	25,00		
4048	645 841,59	1 444 308,66	25,00		
4049	645 831,68	1 444 297,01	25,00		
4050	645 823,64	1 444 287,69	25,00		
4051	645 786,28	1 444 322,46	25,00		
4052	645 700,16	1 444 414,41	25,00		
4053	645 633,39	1 444 430,60	25,00		
4054	645 593,42	1 444 433,50	25,00		
4055	645 577,28	1 444 427,86	25,00		
4056	645 570,73	1 444 426,71	25,00		
4057	645 563,82	1 444 427,45	25,00		
4058	645 563,43	1 444 450,43	25,00		
4059	645 489,87	1 444 453,18	25,00		

**Раздел 2**

<b>Сведения о местоположении границ объекта</b>					
<b>1</b>	<b>2</b>	<b>3</b>	<b>4</b>	<b>5</b>	<b>6</b>
4011	645 473,03	1 444 468,99	Картометрический метод	25,00	—
59 778,48					
4060	639 732,59	1 443 603,94	Картометрический метод	25,00	—
4061	639 762,56	1 443 613,54		25,00	
4062	639 766,19	1 443 615,02		25,00	
4063	639 759,70	1 443 629,45		25,00	
4064	639 712,31	1 443 712,74		25,00	
4065	639 717,73	1 443 715,30		25,00	
4066	639 703,05	1 443 743,48		25,00	
4067	639 693,46	1 443 763,53		25,00	
4068	639 694,02	1 443 789,41		25,00	
4069	639 701,70	1 443 795,77		25,00	
4070	639 749,22	1 443 837,75		25,00	
4071	639 770,90	1 443 856,35		25,00	
4072	639 777,74	1 443 862,30		25,00	
4073	639 793,99	1 443 876,18		25,00	
4074	639 801,32	1 443 878,58		25,00	
4075	639 949,77	1 443 976,16		25,00	
4076	639 981,24	1 443 984,95		25,00	
4077	640 034,12	1 443 998,43		25,00	
4078	640 058,57	1 444 003,68		25,00	
4079	640 047,89	1 444 049,79		25,00	
4080	640 029,06	1 444 058,22		25,00	
4081	639 987,29	1 444 069,66		25,00	
4082	639 933,83	1 444 063,27		25,00	
4083	639 888,00	1 444 055,43		25,00	
4084	639 862,51	1 444 053,27		25,00	
4085	639 833,96	1 444 034,59		25,00	
4086	639 838,12	1 444 028,03		25,00	
4087	639 635,90	1 444 019,91		25,00	
4088	639 635,45	1 443 946,69		25,00	
4089	639 664,74	1 443 907,93		25,00	
4090	639 662,68	1 443 906,36		25,00	
4091	639 681,99	1 443 843,05		25,00	
4092	639 679,63	1 443 839,25		25,00	
4093	639 669,53	1 443 837,13		25,00	
4094	639 675,45	1 443 810,58		25,00	
4095	639 674,97	1 443 805,02		25,00	
4096	639 680,03	1 443 716,73		25,00	
4097	639 691,25	1 443 678,05		25,00	
4098	639 702,33	1 443 680,61		25,00	
4099	639 726,69	1 443 614,10		25,00	
4100	639 730,58	1 443 609,90	25,00		
4060	639 732,59	1 443 603,94	25,00		
58 932,69					
4101	640 888,54	1 441 470,56	Картометрический метод	25,00	—
4102	640 861,84	1 441 464,21		25,00	
4103	640 847,89	1 441 458,81		25,00	
4104	640 830,81	1 441 450,22		25,00	
4105	640 812,91	1 441 442,89		25,00	
4106	640 795,66	1 441 439,57		25,00	
4107	640 779,57	1 441 438,35		25,00	
4108	640 716,23	1 441 455,96		25,00	
4109	640 684,86	1 441 441,97		25,00	
4110	640 672,96	1 441 451,02		25,00	

**Раздел 2**

**Сведения о местоположении границ объекта**

<b>1</b>	<b>2</b>	<b>3</b>	<b>4</b>	<b>5</b>	<b>6</b>
4111	640 682,47	1 441 501,43	Картометрический метод	25,00	—
4112	640 678,94	1 441 510,24		25,00	
4113	640 678,98	1 441 510,26		25,00	
4114	640 661,13	1 441 553,38		25,00	
4115	640 621,46	1 441 621,57		25,00	
4116	640 607,49	1 441 615,17		25,00	
4117	640 603,79	1 441 623,92		25,00	
4118	640 610,00	1 441 625,68		25,00	
4119	640 623,16	1 441 633,22		25,00	
4120	640 646,73	1 441 643,15		25,00	
4121	640 616,86	1 441 685,78		25,00	
4122	640 616,49	1 441 711,67		25,00	
4123	640 559,20	1 441 669,16		25,00	
4124	640 555,91	1 441 669,90		25,00	
4125	640 534,72	1 441 638,55		25,00	
4126	640 535,15	1 441 638,23		25,00	
4127	640 532,69	1 441 634,86		25,00	
4128	640 531,95	1 441 635,33		25,00	
4129	640 528,91	1 441 607,34		25,00	
4130	640 525,21	1 441 560,07		25,00	
4131	640 518,03	1 441 551,96		25,00	
4132	640 505,50	1 441 551,38		25,00	
4133	640 427,96	1 441 550,39		25,00	
4134	640 428,61	1 441 528,48		25,00	
4135	640 412,72	1 441 527,84		25,00	
4136	640 393,32	1 441 540,06		25,00	
4137	640 384,80	1 441 571,68		25,00	
4138	640 379,49	1 441 568,00		25,00	
4139	640 375,25	1 441 499,63		25,00	
4140	640 426,54	1 441 492,11		25,00	
4141	640 426,14	1 441 488,11		25,00	
4142	640 443,34	1 441 484,66		25,00	
4143	640 447,06	1 441 482,77		25,00	
4144	640 444,61	1 441 476,51		25,00	
4145	640 449,92	1 441 474,70		25,00	
4146	640 452,73	1 441 477,40		25,00	
4147	640 453,36	1 441 479,00		25,00	
4148	640 476,56	1 441 469,65		25,00	
4149	640 489,45	1 441 465,34		25,00	
4150	640 527,45	1 441 448,80		25,00	
4151	640 536,72	1 441 427,46		25,00	
4152	640 554,19	1 441 417,65	25,00		
4153	640 559,56	1 441 426,80	25,00		
4154	640 566,80	1 441 422,56	25,00		
4155	640 570,81	1 441 429,39	25,00		
4156	640 570,87	1 441 429,35	25,00		
4157	640 579,39	1 441 423,40	25,00		
4158	640 696,27	1 441 382,56	25,00		
4159	640 740,64	1 441 354,86	25,00		
4160	640 750,88	1 441 351,01	25,00		
4161	640 802,84	1 441 378,20	25,00		
4162	640 817,85	1 441 386,05	25,00		
4163	640 816,67	1 441 387,68	25,00		
4164	640 830,53	1 441 394,71	25,00		
4165	640 861,60	1 441 412,56	25,00		



**Раздел 2**

<b>Сведения о местоположении границ объекта</b>					
<b>1</b>	<b>2</b>	<b>3</b>	<b>4</b>	<b>5</b>	<b>6</b>
4166	640 867,24	1 441 414,93	Картометрический метод	25,00	—
4167	640 876,34	1 441 419,73		25,00	
4168	640 889,50	1 441 434,99		25,00	
4169	640 891,39	1 441 464,72		25,00	
4101	640 888,54	1 441 470,56		25,00	
43 201,86					
4170	644 666,31	1 439 535,39	Картометрический метод	25,00	—
4171	644 645,53	1 439 506,59		25,00	
4172	644 610,05	1 439 478,91		25,00	
4173	644 574,19	1 439 482,27		25,00	
4174	644 559,18	1 439 520,97		25,00	
4175	644 541,91	1 439 513,52		25,00	
4176	644 542,15	1 439 378,50		25,00	
4177	644 542,59	1 439 362,39		25,00	
4178	644 528,60	1 439 358,35		25,00	
4179	644 547,12	1 439 241,76		25,00	
4180	644 608,11	1 439 219,78		25,00	
4181	644 627,76	1 439 233,61		25,00	
4182	644 710,88	1 439 228,15		25,00	
4183	644 720,65	1 439 278,53		25,00	
4184	644 701,58	1 439 377,00		25,00	
4185	644 697,51	1 439 386,03		25,00	
4170	644 666,31	1 439 535,39		25,00	
41 579,31					
4186	645 334,54	1 442 480,05	Картометрический метод	25,00	—
4187	645 334,54	1 442 479,97		25,00	
4188	645 310,21	1 442 480,06		25,00	
4189	645 167,34	1 442 512,34		25,00	
4190	645 128,55	1 442 528,12		25,00	
4191	645 112,92	1 442 512,06		25,00	
4192	645 081,60	1 442 476,30		25,00	
4193	645 083,00	1 442 473,14		25,00	
4194	645 131,09	1 442 429,27		25,00	
4195	645 209,59	1 442 356,52		25,00	
4196	645 229,33	1 442 339,32		25,00	
4197	645 276,17	1 442 366,70		25,00	
4198	645 282,38	1 442 355,44		25,00	
4199	645 301,38	1 442 317,30		25,00	
4200	645 312,33	1 442 295,28		25,00	
4201	645 328,13	1 442 250,40		25,00	
4202	645 335,74	1 442 250,61		25,00	
4203	645 336,84	1 442 240,36		25,00	
4204	645 342,53	1 442 228,87		25,00	
4205	645 366,84	1 442 228,55		25,00	
4206	645 364,93	1 442 417,43		25,00	
4207	645 400,39	1 442 455,27		25,00	
4208	645 403,64	1 442 468,23		25,00	
4209	645 404,20	1 442 473,69		25,00	
4210	645 416,66	1 442 494,39		25,00	
4211	645 408,40	1 442 491,53		25,00	
4212	645 379,07	1 442 484,36		25,00	
4213	645 336,72	1 442 480,05	25,00		
4186	645 334,54	1 442 480,05	25,00		
41 464,02					
4214	648 537,24	1 441 618,90	Картометрический метод	25,00	—

**Раздел 2**

**Сведения о местоположении границ объекта**

<b>1</b>	<b>2</b>	<b>3</b>	<b>4</b>	<b>5</b>	<b>6</b>
4215	648 530,51	1 441 600,12	Картометрический метод	25,00	—
4216	648 507,84	1 441 608,25		25,00	
4217	648 500,73	1 441 588,35		25,00	
4218	648 480,94	1 441 591,62		25,00	
4219	648 470,37	1 441 572,87		25,00	
4220	648 425,04	1 441 581,18		25,00	
4221	648 423,89	1 441 570,41		25,00	
4222	648 426,11	1 441 557,03		25,00	
4223	648 438,60	1 441 555,71		25,00	
4224	648 436,52	1 441 511,72		25,00	
4225	648 435,09	1 441 493,12		25,00	
4226	648 440,20	1 441 492,32		25,00	
4227	648 451,79	1 441 489,85		25,00	
4228	648 462,48	1 441 487,05		25,00	
4229	648 493,20	1 441 477,32		25,00	
4230	648 543,76	1 441 459,92		25,00	
4231	648 569,81	1 441 535,74		25,00	
4232	648 587,64	1 441 529,88		25,00	
4233	648 598,96	1 441 548,61		25,00	
4234	648 632,53	1 441 528,27		25,00	
4235	648 646,91	1 441 515,99		25,00	
4236	648 659,89	1 441 508,48		25,00	
4237	648 673,50	1 441 504,13		25,00	
4238	648 705,98	1 441 492,41		25,00	
4239	648 703,66	1 441 478,18		25,00	
4240	648 701,46	1 441 464,85		25,00	
4241	648 683,94	1 441 428,89		25,00	
4242	648 708,01	1 441 423,63		25,00	
4243	648 735,48	1 441 422,49		25,00	
4244	648 755,03	1 441 422,98		25,00	
4245	648 768,51	1 441 424,25		25,00	
4246	648 783,27	1 441 426,61		25,00	
4247	648 938,76	1 441 457,22		25,00	
4248	648 935,52	1 441 467,48		25,00	
4249	648 921,50	1 441 511,87		25,00	
4250	648 887,99	1 441 506,73		25,00	
4251	648 866,67	1 441 518,39		25,00	
4252	648 823,93	1 441 507,56		25,00	
4253	648 768,71	1 441 522,37		25,00	
4254	648 733,36	1 441 535,90		25,00	
4255	648 710,01	1 441 546,17		25,00	
4256	648 694,26	1 441 551,50		25,00	
4257	648 684,63	1 441 554,93	25,00		
4258	648 677,25	1 441 557,11	25,00		
4259	648 675,90	1 441 557,50	25,00		
4260	648 671,30	1 441 557,66	25,00		
4261	648 666,71	1 441 557,82	25,00		
4262	648 663,87	1 441 562,98	25,00		
4263	648 642,50	1 441 567,78	25,00		
4264	648 640,32	1 441 568,28	25,00		
4265	648 634,77	1 441 569,71	25,00		
4266	648 623,45	1 441 572,52	25,00		
4267	648 602,47	1 441 576,73	25,00		
4268	648 580,97	1 441 580,13	25,00		
4269	648 575,92	1 441 599,86	25,00		

**Раздел 2**

<b>Сведения о местоположении границ объекта</b>					
<b>1</b>	<b>2</b>	<b>3</b>	<b>4</b>	<b>5</b>	<b>6</b>
4270	648 568,02	1 441 615,22	Картометрический метод	25,00	—
4214	648 537,24	1 441 618,90		25,00	
38 959,31					
4271	644 249,84	1 439 362,59	Картометрический метод	25,00	—
4272	644 237,05	1 439 359,05		25,00	
4273	644 247,05	1 439 303,03		25,00	
4274	644 239,77	1 439 295,82		25,00	
4275	644 200,96	1 439 319,22		25,00	
4276	644 122,57	1 439 344,05		25,00	
4277	644 037,41	1 439 352,57		25,00	
4278	644 035,94	1 439 338,56		25,00	
4279	644 028,44	1 439 312,03		25,00	
4280	643 973,99	1 439 288,04		25,00	
4281	643 992,73	1 439 243,84		25,00	
4282	644 044,65	1 439 133,38		25,00	
4283	644 146,26	1 439 163,39		25,00	
4284	644 156,94	1 439 186,17		25,00	
4285	644 146,04	1 439 202,78		25,00	
4286	644 125,60	1 439 197,71		25,00	
4287	644 119,56	1 439 212,70		25,00	
4288	644 147,85	1 439 225,51		25,00	
4289	644 232,59	1 439 275,55		25,00	
4290	644 268,99	1 439 241,05		25,00	
4291	644 315,99	1 439 203,04		25,00	
4292	644 326,00	1 439 213,04		25,00	
4293	644 329,52	1 439 237,90		25,00	
4294	644 326,05	1 439 248,88		25,00	
4295	644 316,19	1 439 261,94		25,00	
4296	644 308,47	1 439 268,66		25,00	
4297	644 302,07	1 439 263,82		25,00	
4298	644 287,31	1 439 282,59		25,00	
4299	644 288,18	1 439 289,90		25,00	
4300	644 280,99	1 439 290,67		25,00	
4301	644 280,21	1 439 283,05		25,00	
4302	644 264,56	1 439 299,46		25,00	
4303	644 264,78	1 439 309,36		25,00	
4304	644 260,51	1 439 324,96	25,00		
4305	644 254,99	1 439 336,11	25,00		
4306	644 269,02	1 439 333,65	25,00		
4307	644 270,21	1 439 339,74	25,00		
4308	644 263,46	1 439 354,58	25,00		
4271	644 249,84	1 439 362,59	25,00		
33 980,60					
4309	644 959,10	1 442 214,68	Картометрический метод	25,00	—
4310	644 928,92	1 442 179,80		25,00	
4311	644 894,48	1 442 209,02		25,00	
4312	644 925,12	1 442 244,07		25,00	
4313	644 916,24	1 442 252,30		25,00	
4314	644 909,24	1 442 244,73		25,00	
4315	644 907,80	1 442 246,02		25,00	
4316	644 902,10	1 442 240,12		25,00	
4317	644 897,82	1 442 240,23		25,00	
4318	644 860,45	1 442 269,39		25,00	
4319	644 852,38	1 442 276,18		25,00	
4320	644 848,58	1 442 279,21		25,00	

**Раздел 2**

**Сведения о местоположении границ объекта**

<b>1</b>	<b>2</b>	<b>3</b>	<b>4</b>	<b>5</b>	<b>6</b>
4321	644 833,10	1 442 293,42	Картометрический метод	25,00	—
4322	644 827,29	1 442 294,11		25,00	
4323	644 824,96	1 442 295,68		25,00	
4324	644 814,62	1 442 302,46		25,00	
4325	644 807,21	1 442 305,78		25,00	
4326	644 795,73	1 442 315,37		25,00	
4327	644 795,73	1 442 315,36		25,00	
4328	644 795,68	1 442 315,41		25,00	
4329	644 783,35	1 442 324,47		25,00	
4330	644 757,29	1 442 295,68		25,00	
4331	644 761,96	1 442 291,39		25,00	
4332	644 749,69	1 442 278,05		25,00	
4333	644 745,10	1 442 282,25		25,00	
4334	644 743,56	1 442 280,49		25,00	
4335	644 745,07	1 442 279,04		25,00	
4336	644 740,98	1 442 274,49		25,00	
4337	644 739,37	1 442 275,93		25,00	
4338	644 730,80	1 442 266,48		25,00	
4339	644 733,41	1 442 264,29		25,00	
4340	644 736,38	1 442 260,85		25,00	
4341	644 732,50	1 442 256,55		25,00	
4342	644 726,56	1 442 261,80		25,00	
4343	644 705,00	1 442 238,01		25,00	
4344	644 715,95	1 442 228,09		25,00	
4345	644 729,82	1 442 215,68		25,00	
4346	644 701,49	1 442 184,63		25,00	
4347	644 688,52	1 442 171,52		25,00	
4348	644 772,07	1 442 096,09		25,00	
4349	644 784,83	1 442 110,62		25,00	
4350	644 806,71	1 442 132,91		25,00	
4351	644 811,63	1 442 137,36		25,00	
4352	644 827,71	1 442 122,79		25,00	
4353	644 858,42	1 442 156,24		25,00	
4354	644 871,80	1 442 171,24		25,00	
4355	644 915,89	1 442 174,40		25,00	
4356	644 923,69	1 442 170,08		25,00	
4357	644 943,29	1 442 147,91		25,00	
4358	644 946,25	1 442 151,11		25,00	
4359	644 980,60	1 442 189,00		25,00	
4360	644 982,89	1 442 191,90		25,00	
4361	644 996,19	1 442 191,88		25,00	
4362	644 996,47	1 442 191,59		25,00	
4363	644 996,56	1 442 191,59		25,00	
4364	645 001,43	1 442 186,59	25,00		
4365	645 011,54	1 442 176,31	25,00		
4366	645 040,03	1 442 190,23	25,00		
4367	645 051,35	1 442 194,84	25,00		
4368	645 052,75	1 442 201,71	25,00		
4369	645 062,02	1 442 232,16	25,00		
4370	645 044,15	1 442 245,68	25,00		
4371	645 024,40	1 442 229,44	25,00		
4372	645 003,95	1 442 217,00	25,00		
4373	644 975,74	1 442 212,65	25,00		
4374	644 972,92	1 442 209,60	25,00		
4375	644 966,89	1 442 215,59	25,00		

**Раздел 2**

<b>Сведения о местоположении границ объекта</b>					
<b>1</b>	<b>2</b>	<b>3</b>	<b>4</b>	<b>5</b>	<b>6</b>
4309	644 959,10	1 442 214,68	Картометрический метод	25,00	—
27 985,22					
4376	640 891,33	1 441 527,41	Картометрический метод	25,00	—
4377	640 915,87	1 441 553,30		25,00	
4378	640 953,34	1 441 509,76		25,00	
4379	640 963,48	1 441 517,13		25,00	
4380	640 959,90	1 441 528,41		25,00	
4381	640 967,93	1 441 537,62		25,00	
4382	640 963,56	1 441 567,98		25,00	
4383	640 969,43	1 441 571,86		25,00	
4384	640 935,71	1 441 623,03		25,00	
4385	640 943,11	1 441 627,98		25,00	
4386	640 940,06	1 441 631,77		25,00	
4387	640 935,02	1 441 638,02		25,00	
4388	640 939,67	1 441 641,50		25,00	
4389	640 937,67	1 441 643,94		25,00	
4390	640 936,02	1 441 645,98		25,00	
4391	640 921,92	1 441 634,65		25,00	
4392	640 916,48	1 441 630,73		25,00	
4393	640 909,29	1 441 624,99		25,00	
4394	640 868,40	1 441 593,93		25,00	
4395	640 858,84	1 441 597,40		25,00	
4396	640 836,16	1 441 579,85		25,00	
4397	640 800,23	1 441 626,31		25,00	
4398	640 792,56	1 441 619,62		25,00	
4399	640 760,58	1 441 661,44		25,00	
4400	640 731,49	1 441 664,89		25,00	
4401	640 722,85	1 441 663,51		25,00	
4402	640 713,77	1 441 656,40		25,00	
4403	640 713,79	1 441 656,28		25,00	
4404	640 698,01	1 441 647,99		25,00	
4405	640 683,95	1 441 633,73		25,00	
4406	640 698,58	1 441 602,96		25,00	
4407	640 707,06	1 441 581,97		25,00	
4408	640 739,75	1 441 533,63		25,00	
4409	640 750,53	1 441 510,76		25,00	
4410	640 766,50	1 441 503,81	25,00		
4411	640 781,90	1 441 499,07	25,00		
4412	640 863,22	1 441 499,84	25,00		
4413	640 880,15	1 441 494,13	25,00		
4376	640 891,33	1 441 527,41	25,00		
26 653,92					
4414	641 767,72	1 442 919,30	Картометрический метод	25,00	—
4415	641 770,94	1 442 929,99		25,00	
4416	641 767,76	1 442 936,79		25,00	
4417	641 775,40	1 442 957,97		25,00	
4418	641 789,63	1 442 969,66		25,00	
4419	641 802,87	1 443 000,63		25,00	
4420	641 892,49	1 443 011,85		25,00	
4421	641 882,57	1 442 977,50		25,00	
4422	641 881,08	1 442 974,37		25,00	
4423	641 885,50	1 442 971,97		25,00	
4424	641 906,77	1 443 032,12		25,00	
4425	641 902,26	1 443 045,56		25,00	
4426	641 900,03	1 443 061,88		25,00	

**Раздел 2**

**Сведения о местоположении границ объекта**

<b>1</b>	<b>2</b>	<b>3</b>	<b>4</b>	<b>5</b>	<b>6</b>
4427	641 903,40	1 443 077,84	Картометрический метод	25,00	—
4428	641 907,45	1 443 090,51		25,00	
4429	641 901,60	1 443 094,38		25,00	
4430	641 856,06	1 443 110,42		25,00	
4431	641 840,60	1 443 090,84		25,00	
4432	641 808,78	1 443 051,13		25,00	
4433	641 781,08	1 443 040,43		25,00	
4434	641 764,47	1 443 030,75		25,00	
4435	641 755,61	1 443 030,88		25,00	
4436	641 740,08	1 443 043,12		25,00	
4437	641 732,18	1 443 034,41		25,00	
4438	641 699,03	1 442 991,55		25,00	
4439	641 702,93	1 442 987,50		25,00	
4440	641 703,64	1 442 985,57		25,00	
4441	641 703,19	1 442 982,65		25,00	
4442	641 686,84	1 442 961,41		25,00	
4443	641 679,67	1 442 956,43		25,00	
4444	641 612,40	1 442 946,36		25,00	
4445	641 609,47	1 442 946,96		25,00	
4446	641 590,57	1 442 960,82		25,00	
4447	641 589,98	1 442 959,94		25,00	
4448	641 559,45	1 442 920,78		25,00	
4449	641 561,98	1 442 913,36		25,00	
4450	641 568,28	1 442 901,16		25,00	
4451	641 583,10	1 442 881,00		25,00	
4452	641 585,38	1 442 895,24		25,00	
4453	641 656,82	1 442 904,51		25,00	
4454	641 662,41	1 442 874,64		25,00	
4455	641 688,51	1 442 877,06		25,00	
4456	641 687,53	1 442 900,39		25,00	
4457	641 691,01	1 442 902,27		25,00	
4414	641 767,72	1 442 919,30		25,00	
25 855,83					
4458	649 652,81	1 441 976,70	Картометрический метод	25,00	—
4459	649 621,57	1 441 918,47		25,00	
4460	649 618,68	1 441 920,71		25,00	
4461	649 617,17	1 441 905,29		25,00	
4462	649 603,85	1 441 879,64		25,00	
4463	649 593,21	1 441 862,13		25,00	
4464	649 578,82	1 441 840,28		25,00	
4465	649 573,19	1 441 829,76		25,00	
4466	649 570,78	1 441 815,36		25,00	
4467	649 569,87	1 441 815,68		25,00	
4468	649 567,77	1 441 809,73		25,00	
4469	649 570,04	1 441 808,92		25,00	
4470	649 568,68	1 441 793,85		25,00	
4471	649 527,06	1 441 714,00		25,00	
4472	649 549,19	1 441 702,44		25,00	
4473	649 543,11	1 441 682,57		25,00	
4474	649 523,54	1 441 674,81		25,00	
4475	649 518,00	1 441 666,34		25,00	
4476	649 517,47	1 441 657,79		25,00	
4477	649 519,54	1 441 656,74		25,00	
4478	649 526,59	1 441 652,26		25,00	
4479	649 554,74	1 441 627,14	25,00		

**Раздел 2**

<b>Сведения о местоположении границ объекта</b>					
<b>1</b>	<b>2</b>	<b>3</b>	<b>4</b>	<b>5</b>	<b>6</b>
4480	649 570,90	1 441 608,51	Картометрический метод	25,00	—
4481	649 607,08	1 441 642,12		25,00	
4482	649 637,23	1 441 671,97		25,00	
4483	649 682,00	1 441 707,96		25,00	
4484	649 700,10	1 441 722,56		25,00	
4485	649 666,85	1 441 726,13		25,00	
4486	649 659,36	1 441 734,68		25,00	
4487	649 643,68	1 441 739,43		25,00	
4488	649 632,82	1 441 745,71		25,00	
4489	649 616,32	1 441 764,26		25,00	
4490	649 600,25	1 441 788,92		25,00	
4491	649 703,75	1 441 942,59		25,00	
4492	649 685,77	1 441 954,73		25,00	
4493	649 661,16	1 441 971,55		25,00	
4458	649 652,81	1 441 976,70	25,00		
25 767,73					
4494	648 421,72	1 443 498,25	Картометрический метод	25,00	—
4495	648 401,92	1 443 492,86		25,00	
4496	648 386,91	1 443 484,09		25,00	
4497	648 379,59	1 443 474,07		25,00	
4498	648 364,08	1 443 461,41		25,00	
4499	648 363,31	1 443 448,83		25,00	
4500	648 374,22	1 443 436,94		25,00	
4501	648 351,61	1 443 427,88		25,00	
4502	648 367,21	1 443 395,13		25,00	
4503	648 414,68	1 443 420,07		25,00	
4504	648 415,19	1 443 418,95		25,00	
4505	648 443,98	1 443 428,80		25,00	
4506	648 468,35	1 443 436,86		25,00	
4507	648 474,71	1 443 427,66		25,00	
4508	648 479,26	1 443 422,46		25,00	
4509	648 484,04	1 443 411,36		25,00	
4510	648 491,96	1 443 416,02		25,00	
4511	648 509,59	1 443 425,13		25,00	
4512	648 520,67	1 443 405,13		25,00	
4513	648 532,16	1 443 382,38		25,00	
4514	648 530,70	1 443 372,35		25,00	
4515	648 523,24	1 443 370,52		25,00	
4516	648 525,18	1 443 359,67		25,00	
4517	648 531,24	1 443 361,22		25,00	
4518	648 545,74	1 443 364,61		25,00	
4519	648 555,92	1 443 365,59		25,00	
4520	648 568,65	1 443 363,63		25,00	
4521	648 579,47	1 443 360,00		25,00	
4522	648 590,11	1 443 349,61		25,00	
4523	648 599,28	1 443 339,08		25,00	
4524	648 602,82	1 443 327,67		25,00	
4525	648 633,24	1 443 273,26		25,00	
4526	648 634,49	1 443 267,88		25,00	
4527	648 631,25	1 443 257,36		25,00	
4528	648 627,76	1 443 250,13	25,00		
4529	648 607,02	1 443 235,26	25,00		
4530	648 597,13	1 443 230,66	25,00		
4531	648 602,60	1 443 211,64	25,00		
4532	648 660,09	1 443 241,20	25,00		

**Раздел 2**

<b>Сведения о местоположении границ объекта</b>							
<b>1</b>	<b>2</b>	<b>3</b>	<b>4</b>	<b>5</b>	<b>6</b>		
4533	648 667,45	1 443 275,23	Картометрический метод	25,00	—		
4534	648 583,22	1 443 442,31		25,00			
4535	648 573,43	1 443 462,91		25,00			
4536	648 575,19	1 443 488,80		25,00			
4537	648 548,94	1 443 490,85		25,00			
4538	648 535,76	1 443 492,07		25,00			
4539	648 500,32	1 443 492,69		25,00			
4494	648 421,72	1 443 498,25		25,00			
25 216,35							
4540	645 297,58	1 444 749,68	Картометрический метод	25,00	—		
4541	645 263,89	1 444 697,02		25,00			
4542	645 251,02	1 444 669,13		25,00			
4543	645 234,95	1 444 632,07		25,00			
4544	645 234,71	1 444 588,66		25,00			
4545	645 259,82	1 444 588,18		25,00			
4546	645 279,83	1 444 590,09		25,00			
4547	645 283,67	1 444 579,89		25,00			
4548	645 306,74	1 444 555,80		25,00			
4549	645 327,14	1 444 573,25		25,00			
4550	645 322,81	1 444 579,33		25,00			
4551	645 333,86	1 444 587,56		25,00			
4552	645 339,25	1 444 581,16		25,00			
4553	645 347,50	1 444 594,74		25,00			
4554	645 359,85	1 444 583,18		25,00			
4555	645 404,57	1 444 542,40		25,00			
4556	645 418,78	1 444 551,12		25,00			
4557	645 413,64	1 444 556,17		25,00			
4558	645 437,93	1 444 581,55		25,00			
4559	645 433,86	1 444 585,39		25,00			
4560	645 439,43	1 444 591,67		25,00			
4561	645 449,96	1 444 603,64		25,00			
4562	645 459,84	1 444 616,17		25,00			
4563	645 364,40	1 444 696,27		25,00			
4564	645 313,19	1 444 746,16		25,00			
4540	645 297,58	1 444 749,68		25,00			
24 741,78							
4565	642 314,43	1 443 000,52		Картометрический метод		25,00	—
4566	642 389,60	1 443 012,04	25,00				
4567	642 388,34	1 443 024,56	25,00				
4568	642 384,55	1 443 053,69	25,00				
4569	642 361,87	1 443 051,14	25,00				
4570	642 359,78	1 443 054,62	25,00				
4571	642 359,73	1 443 058,34	25,00				
4572	642 377,45	1 443 066,08	25,00				
4573	642 372,66	1 443 144,26	25,00				
4574	642 331,85	1 443 141,50	25,00				
4575	642 329,31	1 443 177,59	25,00				
4576	642 293,70	1 443 192,40	25,00				
4577	642 270,79	1 443 209,86	25,00				
4578	642 205,22	1 443 180,24	25,00				
4579	642 218,17	1 443 151,40	25,00				
4580	642 233,85	1 443 147,97	25,00				
4581	642 236,94	1 443 121,36	25,00				
4582	642 239,90	1 443 096,05	25,00				
4583	642 249,68	1 443 087,91	25,00				



**Раздел 2**

<b>Сведения о местоположении границ объекта</b>					
<b>1</b>	<b>2</b>	<b>3</b>	<b>4</b>	<b>5</b>	<b>6</b>
4584	642 253,30	1 443 045,07	Картометрический метод	25,00	—
4585	642 239,47	1 443 042,92		25,00	
4586	642 241,62	1 443 016,29		25,00	
4587	642 242,33	1 443 006,04		25,00	
4588	642 242,45	1 443 000,73		25,00	
4589	642 242,52	1 443 000,73		25,00	
4590	642 242,52	1 443 000,76		25,00	
4565	642 314,43	1 443 000,52		25,00	
24 734,51					
4591	641 386,73	1 443 399,29	Картометрический метод	25,00	—
4592	641 379,55	1 443 397,72		25,00	
4593	641 370,72	1 443 392,94		25,00	
4594	641 364,91	1 443 389,03		25,00	
4595	641 363,99	1 443 390,21		25,00	
4596	641 356,30	1 443 386,77		25,00	
4597	641 355,88	1 443 387,34		25,00	
4598	641 352,74	1 443 384,79		25,00	
4599	641 335,65	1 443 371,11		25,00	
4600	641 344,70	1 443 360,84		25,00	
4601	641 334,39	1 443 355,80		25,00	
4602	641 327,14	1 443 345,31		25,00	
4603	641 323,89	1 443 343,72		25,00	
4604	641 328,20	1 443 334,74		25,00	
4605	641 309,09	1 443 325,87		25,00	
4606	641 305,81	1 443 323,98		25,00	
4607	641 299,91	1 443 336,10		25,00	
4608	641 254,87	1 443 314,27		25,00	
4609	641 256,31	1 443 311,77		25,00	
4610	641 257,27	1 443 309,00		25,00	
4611	641 254,58	1 443 303,40		25,00	
4612	641 244,72	1 443 295,56		25,00	
4613	641 237,05	1 443 289,99		25,00	
4614	641 217,22	1 443 280,33		25,00	
4615	641 216,56	1 443 278,97		25,00	
4616	641 213,14	1 443 279,20		25,00	
4617	641 179,38	1 443 262,39		25,00	
4618	641 145,60	1 443 245,57		25,00	
4619	641 136,51	1 443 241,61		25,00	
4620	641 155,34	1 443 200,63		25,00	
4621	641 172,42	1 443 167,51		25,00	
4622	641 178,44	1 443 164,89		25,00	
4623	641 200,51	1 443 174,66		25,00	
4624	641 228,68	1 443 161,59		25,00	
4625	641 228,07	1 443 163,05		25,00	
4626	641 233,24	1 443 163,68		25,00	
4627	641 236,26	1 443 165,55	25,00		
4628	641 233,94	1 443 170,03	25,00		
4629	641 239,71	1 443 173,04	25,00		
4630	641 240,81	1 443 170,82	25,00		
4631	641 245,72	1 443 161,50	25,00		
4632	641 255,18	1 443 166,27	25,00		
4633	641 261,24	1 443 162,28	25,00		
4634	641 269,47	1 443 165,88	25,00		
4635	641 297,72	1 443 180,69	25,00		
4636	641 290,53	1 443 195,05	25,00		

**Раздел 2**

<b>Сведения о местоположении границ объекта</b>					
<b>1</b>	<b>2</b>	<b>3</b>	<b>4</b>	<b>5</b>	<b>6</b>
4637	641 296,11	1 443 197,78	Картометрический метод	25,00	—
4638	641 292,29	1 443 205,66		25,00	
4639	641 305,92	1 443 214,41		25,00	
4640	641 303,55	1 443 222,66		25,00	
4641	641 297,53	1 443 236,83		25,00	
4642	641 291,83	1 443 248,69		25,00	
4643	641 311,50	1 443 258,10		25,00	
4644	641 365,21	1 443 287,15		25,00	
4645	641 357,55	1 443 301,28		25,00	
4646	641 373,77	1 443 310,18		25,00	
4647	641 366,29	1 443 323,07		25,00	
4648	641 362,46	1 443 331,12		25,00	
4649	641 400,93	1 443 362,25		25,00	
4650	641 394,00	1 443 380,32		25,00	
4591	641 386,73	1 443 399,29	25,00		
24 305,23					
4651	640 419,29	1 442 711,39	Картометрический метод	25,00	—
4652	640 386,06	1 442 694,75		25,00	
4653	640 381,20	1 442 708,72		25,00	
4654	640 287,09	1 442 667,72		25,00	
4655	640 288,11	1 442 678,58		25,00	
4656	640 224,17	1 442 679,93		25,00	
4657	640 195,38	1 442 670,40		25,00	
4658	640 157,57	1 442 656,36		25,00	
4659	640 148,54	1 442 640,25		25,00	
4660	640 155,38	1 442 618,60		25,00	
4661	640 155,37	1 442 618,62		25,00	
4662	640 158,56	1 442 608,52		25,00	
4663	640 149,15	1 442 597,09		25,00	
4664	640 155,86	1 442 567,09		25,00	
4665	640 167,01	1 442 541,82		25,00	
4666	640 177,00	1 442 540,43		25,00	
4667	640 204,80	1 442 551,63		25,00	
4668	640 247,93	1 442 571,65		25,00	
4669	640 249,62	1 442 568,03		25,00	
4670	640 256,61	1 442 570,77		25,00	
4671	640 291,38	1 442 557,77		25,00	
4672	640 299,57	1 442 561,96		25,00	
4673	640 304,77	1 442 569,62		25,00	
4674	640 315,56	1 442 562,92		25,00	
4675	640 352,05	1 442 620,94	25,00		
4676	640 358,13	1 442 637,52	25,00		
4651	640 419,29	1 442 711,39	25,00		
23 789,30					
4677	652 486,91	1 447 112,77	Картометрический метод	25,00	—
4678	652 464,64	1 447 121,51		25,00	
4679	652 481,52	1 447 164,66		25,00	
4680	652 467,98	1 447 170,94		25,00	
4681	652 480,44	1 447 202,69		25,00	
4682	652 396,42	1 447 242,96		25,00	
4683	652 378,15	1 447 212,66		25,00	
4684	652 370,69	1 447 199,76		25,00	
4685	652 315,18	1 447 227,31		25,00	
4686	652 266,74	1 447 207,97		25,00	
4687	652 270,00	1 447 155,44		25,00	

**Раздел 2**

<b>Сведения о местоположении границ объекта</b>					
<b>1</b>	<b>2</b>	<b>3</b>	<b>4</b>	<b>5</b>	<b>6</b>
4688	652 343,35	1 447 154,36	Картометрический метод	25,00	—
4689	652 381,73	1 447 077,76		25,00	
4690	652 406,28	1 447 083,59		25,00	
4691	652 455,62	1 447 055,42		25,00	
4692	652 455,21	1 447 022,65		25,00	
4693	652 478,81	1 447 026,03		25,00	
4694	652 483,07	1 447 056,26		25,00	
4695	652 468,26	1 447 055,82		25,00	
4696	652 474,30	1 447 068,06		25,00	
4697	652 480,15	1 447 077,67		25,00	
4698	652 484,36	1 447 099,53		25,00	
4677	652 486,91	1 447 112,77		25,00	
21 937,32					
4699	646 514,90	1 441 510,55	Картометрический метод	25,00	—
4700	646 591,00	1 441 585,88		25,00	
4701	646 613,76	1 441 596,08		25,00	
4702	646 661,28	1 441 595,49		25,00	
4703	646 685,70	1 441 591,81		25,00	
4704	646 702,14	1 441 580,53		25,00	
4705	646 708,43	1 441 585,30		25,00	
4706	646 706,25	1 441 589,19		25,00	
4707	646 702,35	1 441 601,43		25,00	
4708	646 690,06	1 441 669,09		25,00	
4709	646 646,18	1 441 703,60		25,00	
4710	646 608,58	1 441 705,18		25,00	
4711	646 604,16	1 441 712,21		25,00	
4712	646 593,60	1 441 701,61		25,00	
4713	646 596,94	1 441 698,19		25,00	
4714	646 592,33	1 441 693,76		25,00	
4715	646 587,23	1 441 698,74		25,00	
4716	646 576,08	1 441 686,79		25,00	
4717	646 572,81	1 441 689,85		25,00	
4718	646 548,79	1 441 662,70		25,00	
4719	646 552,66	1 441 646,65		25,00	
4720	646 552,80	1 441 642,19		25,00	
4721	646 545,20	1 441 610,53		25,00	
4722	646 545,01	1 441 609,67		25,00	
4723	646 537,67	1 441 601,04		25,00	
4724	646 539,18	1 441 592,32		25,00	
4725	646 533,17	1 441 586,10		25,00	
4726	646 521,89	1 441 576,27		25,00	
4727	646 445,01	1 441 524,69		25,00	
4728	646 442,97	1 441 526,65		25,00	
4729	646 419,01	1 441 499,40		25,00	
4730	646 428,81	1 441 483,55		25,00	
4699	646 514,90	1 441 510,55	25,00		
21 328,11					
4731	641 186,17	1 443 496,24	Картометрический метод	25,00	—
4732	641 144,45	1 443 549,37		25,00	
4733	641 126,74	1 443 576,19		25,00	
4734	641 118,05	1 443 587,08		25,00	
4735	641 090,54	1 443 578,75		25,00	
4736	641 013,18	1 443 512,96		25,00	
4737	640 992,93	1 443 491,73		25,00	
4738	640 981,13	1 443 468,82		25,00	

**Раздел 2**

<b>Сведения о местоположении границ объекта</b>					
<b>1</b>	<b>2</b>	<b>3</b>	<b>4</b>	<b>5</b>	<b>6</b>
4739	640 977,40	1 443 440,53	Картометрический метод	25,00	—
4740	640 980,45	1 443 405,76		25,00	
4741	640 986,77	1 443 390,49		25,00	
4742	640 996,48	1 443 382,53		25,00	
4743	641 027,82	1 443 397,63		25,00	
4744	641 024,53	1 443 404,33		25,00	
4745	641 020,77	1 443 412,65		25,00	
4746	641 055,09	1 443 427,34		25,00	
4747	641 116,83	1 443 461,69		25,00	
4748	641 121,30	1 443 453,00		25,00	
4749	641 179,08	1 443 481,72		25,00	
4731	641 186,17	1 443 496,24		25,00	
20 361,88					
4750	646 185,26	1 444 634,98	Картометрический метод	25,00	—
4751	646 171,86	1 444 631,83		25,00	
4752	646 198,19	1 444 534,09		25,00	
4753	646 216,73	1 444 435,38		25,00	
4754	646 210,14	1 444 433,82		25,00	
4755	646 220,92	1 444 392,21		25,00	
4756	646 208,74	1 444 388,58		25,00	
4757	646 216,32	1 444 329,65		25,00	
4758	646 219,91	1 444 327,78		25,00	
4759	646 230,94	1 444 295,32		25,00	
4760	646 236,74	1 444 245,02		25,00	
4761	646 269,75	1 443 992,57		25,00	
4762	646 275,53	1 443 948,54		25,00	
4763	646 278,97	1 443 930,07		25,00	
4764	646 273,64	1 443 927,00		25,00	
4765	646 283,35	1 443 912,25		25,00	
4766	646 290,93	1 443 901,03		25,00	
4767	646 286,36	1 443 897,70		25,00	
4768	646 301,88	1 443 873,43		25,00	
4769	646 302,61	1 443 866,72		25,00	
4770	646 315,80	1 443 841,63		25,00	
4771	646 306,98	1 443 833,12		25,00	
4772	646 348,10	1 443 791,35		25,00	
4773	646 361,35	1 443 779,56		25,00	
4774	646 381,32	1 443 765,68		25,00	
4775	646 405,99	1 443 760,71		25,00	
4776	646 403,93	1 443 753,73		25,00	
4777	646 411,68	1 443 751,01		25,00	
4778	646 446,66	1 443 739,83		25,00	
4779	646 472,28	1 443 732,63		25,00	
4780	646 474,82	1 443 740,38		25,00	
4781	646 508,25	1 443 731,70		25,00	
4782	646 527,05	1 443 727,62		25,00	
4783	646 545,19	1 443 725,66		25,00	
4784	646 564,62	1 443 727,11	25,00		
4785	646 593,67	1 443 730,93	25,00		
4786	646 825,09	1 443 765,35	25,00		
4787	646 877,11	1 443 768,71	25,00		
4788	646 925,89	1 443 766,26	25,00		
4789	646 960,49	1 443 762,16	25,00		
4790	646 981,09	1 443 759,43	25,00		
4791	647 005,20	1 443 756,12	25,00		

**Раздел 2**

<b>Сведения о местоположении границ объекта</b>					
<b>1</b>	<b>2</b>	<b>3</b>	<b>4</b>	<b>5</b>	<b>6</b>
4792	647 006,92	1 443 764,73	Картометрический метод	25,00	—
4793	646 986,05	1 443 768,76		25,00	
4794	646 978,32	1 443 771,11		25,00	
4795	646 977,54	1 443 771,25		25,00	
4796	646 941,94	1 443 777,83		25,00	
4797	646 892,65	1 443 789,29		25,00	
4798	646 828,49	1 443 774,11		25,00	
4799	646 777,37	1 443 767,07		25,00	
4800	646 718,79	1 443 764,86		25,00	
4801	646 709,91	1 443 757,48		25,00	
4802	646 598,61	1 443 740,36		25,00	
4803	646 552,69	1 443 732,68		25,00	
4804	646 529,16	1 443 735,88		25,00	
4805	646 528,71	1 443 733,78		25,00	
4806	646 517,33	1 443 735,35		25,00	
4807	646 517,62	1 443 737,48		25,00	
4808	646 483,21	1 443 743,03		25,00	
4809	646 446,37	1 443 757,37		25,00	
4810	646 444,16	1 443 760,36		25,00	
4811	646 400,48	1 443 774,99		25,00	
4812	646 380,16	1 443 786,49		25,00	
4813	646 346,12	1 443 822,24		25,00	
4814	646 345,46	1 443 824,13		25,00	
4815	646 342,56	1 443 829,39		25,00	
4816	646 322,91	1 443 871,41		25,00	
4817	646 309,04	1 443 900,84		25,00	
4818	646 308,00	1 443 903,65		25,00	
4819	646 275,22	1 443 993,29		25,00	
4820	646 268,40	1 444 045,41		25,00	
4821	646 265,15	1 444 095,70		25,00	
4822	646 262,81	1 444 130,32		25,00	
4823	646 242,91	1 444 272,14		25,00	
4824	646 238,87	1 444 317,84		25,00	
4825	646 249,18	1 444 318,56	25,00		
4826	646 247,87	1 444 328,44	25,00		
4827	646 241,37	1 444 377,48	25,00		
4828	646 234,32	1 444 376,14	25,00		
4829	646 216,60	1 444 520,14	25,00		
4750	646 185,26	1 444 634,98	25,00		
17 128,51					
4830	645 252,47	1 441 872,07	Картометрический метод	25,00	—
4831	645 287,20	1 441 900,00		25,00	
4832	645 295,22	1 441 908,97		25,00	
4833	645 300,35	1 441 910,80		25,00	
4834	645 297,87	1 441 921,74		25,00	
4835	645 290,95	1 441 978,68		25,00	
4836	645 259,73	1 442 072,40		25,00	
4837	645 249,97	1 442 069,14		25,00	
4838	645 240,59	1 442 083,48		25,00	
4839	645 237,24	1 442 093,70		25,00	
4840	645 238,80	1 442 096,28		25,00	
4841	645 246,81	1 442 099,76		25,00	
4842	645 245,22	1 442 113,23		25,00	
4843	645 242,58	1 442 124,87		25,00	
4844	645 237,29	1 442 137,67		25,00	

**Раздел 2**

<b>Сведения о местоположении границ объекта</b>					
<b>1</b>	<b>2</b>	<b>3</b>	<b>4</b>	<b>5</b>	<b>6</b>
4845	645 201,74	1 442 122,30	Картометрический метод	25,00	—
4846	645 167,58	1 442 103,95		25,00	
4847	645 182,18	1 442 057,38		25,00	
4848	645 213,55	1 441 975,76		25,00	
4830	645 252,47	1 441 872,07		25,00	
17 021,78					
4849	648 293,12	1 443 043,41	Картометрический метод	25,00	—
4850	648 406,61	1 443 097,00		25,00	
4851	648 402,32	1 443 105,66		25,00	
4852	648 402,33	1 443 105,70		25,00	
4853	648 355,48	1 443 201,20		25,00	
4854	648 343,82	1 443 195,74		25,00	
4855	648 349,85	1 443 180,92		25,00	
4856	648 306,91	1 443 161,81		25,00	
4857	648 289,43	1 443 196,74		25,00	
4858	648 282,48	1 443 194,44		25,00	
4859	648 279,41	1 443 192,83		25,00	
4860	648 279,58	1 443 192,23		25,00	
4861	648 226,42	1 443 167,86		25,00	
4862	648 225,26	1 443 170,34		25,00	
4863	648 218,36	1 443 166,76		25,00	
4864	648 271,39	1 443 060,52		25,00	
4849	648 293,12	1 443 043,41		25,00	
16 939,28					
4865	641 489,88	1 443 655,54	Картометрический метод	25,00	—
4866	641 557,69	1 443 745,03		25,00	
4867	641 548,53	1 443 788,44		25,00	
4868	641 550,83	1 443 883,77		25,00	
4869	641 528,09	1 443 893,82		25,00	
4870	641 493,22	1 443 876,08		25,00	
4871	641 488,08	1 443 872,24		25,00	
4872	641 485,39	1 443 865,03		25,00	
4873	641 485,52	1 443 855,51		25,00	
4874	641 481,39	1 443 843,88		25,00	
4875	641 468,69	1 443 837,29		25,00	
4876	641 464,92	1 443 833,47		25,00	
4877	641 464,09	1 443 821,46		25,00	
4878	641 476,70	1 443 820,42		25,00	
4879	641 480,76	1 443 808,42		25,00	
4880	641 472,06	1 443 789,29		25,00	
4881	641 467,62	1 443 777,67		25,00	
4882	641 467,30	1 443 765,83		25,00	
4883	641 466,21	1 443 761,93		25,00	
4884	641 468,74	1 443 761,14		25,00	
4885	641 465,43	1 443 750,36		25,00	
4886	641 464,43	1 443 746,54		25,00	
4887	641 461,75	1 443 733,35		25,00	
4888	641 459,77	1 443 725,23		25,00	
4889	641 458,03	1 443 720,75		25,00	
4890	641 454,80	1 443 705,63		25,00	
4891	641 451,81	1 443 706,94		25,00	
4892	641 448,73	1 443 699,43	25,00		
4893	641 440,94	1 443 679,16	25,00		
4894	641 443,97	1 443 673,01	25,00		
4895	641 451,25	1 443 670,89	25,00		

**Раздел 2**

<b>Сведения о местоположении границ объекта</b>							
<b>1</b>	<b>2</b>	<b>3</b>	<b>4</b>	<b>5</b>	<b>6</b>		
4896	641 447,91	1 443 662,09	Картометрический метод	25,00	—		
4897	641 458,15	1 443 657,92		25,00			
4898	641 464,82	1 443 656,22		25,00			
4865	641 489,88	1 443 655,54		25,00			
16 919,23							
4899	643 939,02	1 441 792,50	Картометрический метод	25,00	—		
4900	643 923,21	1 441 788,28		25,00			
4901	643 903,25	1 441 778,32		25,00			
4902	643 884,49	1 441 769,97		25,00			
4903	643 873,61	1 441 763,82		25,00			
4904	643 861,88	1 441 755,59		25,00			
4905	643 861,46	1 441 756,25		25,00			
4906	643 848,24	1 441 746,77		25,00			
4907	643 848,20	1 441 746,75		25,00			
4908	643 842,74	1 441 742,85		25,00			
4909	643 830,74	1 441 734,39		25,00			
4910	643 795,85	1 441 710,65		25,00			
4911	643 783,13	1 441 699,44		25,00			
4912	643 781,71	1 441 697,97		25,00			
4913	643 787,23	1 441 687,95		25,00			
4914	643 769,96	1 441 679,20		25,00			
4915	643 769,78	1 441 679,07		25,00			
4916	643 765,38	1 441 676,86		25,00			
4917	643 763,94	1 441 678,98		25,00			
4918	643 761,53	1 441 682,69		25,00			
4919	643 759,05	1 441 686,50		25,00			
4920	643 756,09	1 441 684,59		25,00			
4921	643 736,46	1 441 712,87		25,00			
4922	643 731,40	1 441 717,33		25,00			
4923	643 719,75	1 441 727,54		25,00			
4924	643 641,71	1 441 641,45		25,00			
4925	643 636,63	1 441 639,76		25,00			
4926	643 631,73	1 441 636,38		25,00			
4927	643 607,47	1 441 621,59		25,00			
4928	643 599,26	1 441 615,80		25,00			
4929	643 582,87	1 441 607,40		25,00			
4930	643 556,65	1 441 590,30		25,00			
4931	643 541,99	1 441 575,59		25,00			
4932	643 564,13	1 441 583,56		25,00			
4933	643 613,92	1 441 601,70		25,00			
4934	643 620,28	1 441 587,58		25,00			
4935	643 896,26	1 441 728,85		25,00			
4936	643 898,21	1 441 730,10		25,00			
4937	643 902,42	1 441 732,77		25,00			
4938	643 940,86	1 441 753,34		25,00			
4939	643 961,62	1 441 766,81		25,00			
4940	643 951,24	1 441 785,18		25,00			
4941	643 945,57	1 441 782,35		25,00			
4942	643 942,22	1 441 788,98		25,00			
4943	643 941,13	1 441 788,30		25,00			
4899	643 939,02	1 441 792,50		25,00			
16 781,05							
4944	651 453,83	1 446 300,14		Картометрический метод		25,00	—
4945	651 493,30	1 446 381,75	25,00				
4946	651 498,41	1 446 395,09	25,00				

**Раздел 2**

**Сведения о местоположении границ объекта**

<b>1</b>	<b>2</b>	<b>3</b>	<b>4</b>	<b>5</b>	<b>6</b>
4947	651 503,90	1 446 392,99	Картометрический метод	25,00	—
4948	651 505,82	1 446 397,89		25,00	
4949	651 501,61	1 446 399,49		25,00	
4950	651 521,82	1 446 440,16		25,00	
4951	651 526,51	1 446 450,51		25,00	
4952	651 501,52	1 446 462,34		25,00	
4953	651 494,35	1 446 477,28		25,00	
4954	651 494,44	1 446 477,48		25,00	
4955	651 538,47	1 446 574,15		25,00	
4956	651 526,98	1 446 579,51		25,00	
4957	651 509,60	1 446 541,92		25,00	
4958	651 498,08	1 446 546,84		25,00	
4959	651 470,54	1 446 535,41		25,00	
4960	651 468,69	1 446 534,08		25,00	
4961	651 465,13	1 446 526,56		25,00	
4962	651 465,03	1 446 526,60		25,00	
4963	651 464,92	1 446 526,38		25,00	
4964	651 451,14	1 446 532,34		25,00	
4965	651 423,26	1 446 472,08		25,00	
4966	651 420,40	1 446 329,00		25,00	
4944	651 453,83	1 446 300,14	25,00		
16 307,28					
4967	648 968,10	1 441 431,38	Картометрический метод	25,00	—
4968	648 955,77	1 441 428,76		25,00	
4969	648 946,27	1 441 424,92		25,00	
4970	648 882,20	1 441 395,27		25,00	
4971	648 849,31	1 441 380,91		25,00	
4972	648 834,29	1 441 374,62		25,00	
4973	648 842,26	1 441 344,63		25,00	
4974	648 844,96	1 441 331,95		25,00	
4975	648 854,54	1 441 297,89		25,00	
4976	648 841,12	1 441 293,79		25,00	
4977	648 829,68	1 441 266,07		25,00	
4978	648 830,71	1 441 249,47		25,00	
4979	648 864,52	1 441 263,15		25,00	
4980	648 863,09	1 441 278,71		25,00	
4981	648 866,27	1 441 287,96		25,00	
4982	648 884,74	1 441 295,33		25,00	
4983	648 897,93	1 441 292,66		25,00	
4984	648 936,66	1 441 295,97		25,00	
4985	648 974,56	1 441 299,01		25,00	
4986	648 971,31	1 441 321,26		25,00	
4987	648 989,86	1 441 325,12	25,00		
4967	648 968,10	1 441 431,38	25,00		
16 046,11					
4988	647 447,57	1 443 166,50	Картометрический метод	25,00	—
4989	647 550,89	1 443 216,33		25,00	
4990	647 551,74	1 443 216,71		25,00	
4991	647 549,92	1 443 219,93		25,00	
4992	647 516,36	1 443 233,18		25,00	
4993	647 499,45	1 443 247,88		25,00	
4994	647 499,28	1 443 254,09		25,00	
4995	647 501,95	1 443 258,97		25,00	
4996	647 506,67	1 443 275,24		25,00	
4997	647 508,44	1 443 279,58		25,00	



**Раздел 2**

<b>Сведения о местоположении границ объекта</b>					
<b>1</b>	<b>2</b>	<b>3</b>	<b>4</b>	<b>5</b>	<b>6</b>
4998	647 510,01	1 443 285,50	Картометрический метод	25,00	—
4999	647 515,89	1 443 301,39		25,00	
5000	647 506,59	1 443 305,72		25,00	
5001	647 495,62	1 443 309,28		25,00	
5002	647 471,00	1 443 234,20		25,00	
5003	647 360,17	1 443 266,72		25,00	
5004	647 358,77	1 443 268,69		25,00	
5005	647 359,32	1 443 273,01		25,00	
5006	647 335,65	1 443 277,13		25,00	
5007	647 333,86	1 443 272,72		25,00	
5008	647 327,36	1 443 242,62		25,00	
5009	647 320,14	1 443 196,18		25,00	
5010	647 318,78	1 443 189,00		25,00	
4988	647 447,57	1 443 166,50		25,00	
15 002,76					
5011	643 396,40	1 443 703,56	Картометрический метод	25,00	—
5012	643 388,44	1 443 700,19		25,00	
5013	643 365,65	1 443 702,62		25,00	
5014	643 343,22	1 443 697,73		25,00	
5015	643 331,59	1 443 688,45		25,00	
5016	643 315,23	1 443 684,69		25,00	
5017	643 310,92	1 443 644,10		25,00	
5018	643 315,34	1 443 633,47		25,00	
5019	643 317,09	1 443 630,43		25,00	
5020	643 344,29	1 443 638,46		25,00	
5021	643 378,27	1 443 646,12		25,00	
5022	643 401,12	1 443 648,76		25,00	
5023	643 423,99	1 443 651,40		25,00	
5024	643 462,04	1 443 637,82		25,00	
5025	643 497,98	1 443 616,48		25,00	
5026	643 534,06	1 443 594,63		25,00	
5027	643 535,41	1 443 593,76		25,00	
5028	643 538,83	1 443 599,60		25,00	
5029	643 547,92	1 443 611,16		25,00	
5030	643 557,15	1 443 622,75		25,00	
5031	643 580,57	1 443 639,57		25,00	
5032	643 588,88	1 443 646,48		25,00	
5033	643 564,99	1 443 676,48		25,00	
5034	643 562,03	1 443 678,11		25,00	
5035	643 510,61	1 443 688,45		25,00	
5036	643 500,77	1 443 688,56	25,00		
5037	643 451,45	1 443 684,62	25,00		
5038	643 404,74	1 443 682,27	25,00		
5039	643 404,72	1 443 692,20	25,00		
5011	643 396,40	1 443 703,56	25,00		
13 211,44					
5040	652 960,32	1 448 286,35	Картометрический метод	25,00	—
5041	652 956,45	1 448 254,39		25,00	
5042	652 985,58	1 448 223,16		25,00	
5043	652 986,03	1 448 223,13		25,00	
5044	652 986,07	1 448 222,86		25,00	
5045	653 060,07	1 448 209,85		25,00	
5046	653 109,05	1 448 233,70		25,00	
5047	653 131,00	1 448 252,11		25,00	
5048	653 124,65	1 448 266,40		25,00	

**Раздел 2**

<b>Сведения о местоположении границ объекта</b>					
<b>1</b>	<b>2</b>	<b>3</b>	<b>4</b>	<b>5</b>	<b>6</b>
5049	653 117,79	1 448 275,58	Картометрический метод	25,00	—
5050	653 092,61	1 448 308,38		25,00	
5051	653 022,30	1 448 315,40		25,00	
5040	652 960,32	1 448 286,35		25,00	
12 728,81					
5052	638 305,99	1 444 027,69	Картометрический метод	25,00	—
5053	638 237,77	1 443 931,60		25,00	
5054	638 288,86	1 443 878,16		25,00	
5055	638 300,46	1 443 866,17		25,00	
5056	638 349,58	1 443 943,74		25,00	
5057	638 359,50	1 443 957,48		25,00	
5058	638 370,94	1 443 972,81		25,00	
5059	638 375,11	1 443 977,76		25,00	
5060	638 406,96	1 444 006,82		25,00	
5061	638 394,96	1 444 011,81		25,00	
5052	638 305,99	1 444 027,69		25,00	
12 312,43					
5062	647 328,11	1 442 045,67	Картометрический метод	25,00	—
5063	647 372,55	1 442 080,86		25,00	
5064	647 370,35	1 442 083,73		25,00	
5065	647 322,34	1 442 146,93		25,00	
5066	647 319,90	1 442 145,35		25,00	
5067	647 312,03	1 442 155,79		25,00	
5068	647 303,17	1 442 167,51		25,00	
5069	647 295,29	1 442 174,00		25,00	
5070	647 297,63	1 442 177,66		25,00	
5071	647 279,20	1 442 190,03		25,00	
5072	647 251,62	1 442 207,47		25,00	
5073	647 240,25	1 442 219,82		25,00	
5074	647 241,47	1 442 220,99		25,00	
5075	647 227,19	1 442 243,48		25,00	
5076	647 216,52	1 442 241,36		25,00	
5077	647 196,63	1 442 210,79		25,00	
5078	647 192,08	1 442 213,91		25,00	
5079	647 184,07	1 442 201,83		25,00	
5080	647 231,94	1 442 172,18		25,00	
5081	647 228,84	1 442 168,41		25,00	
5082	647 229,03	1 442 163,07		25,00	
5083	647 231,63	1 442 161,13		25,00	
5084	647 223,12	1 442 149,13		25,00	
5085	647 243,92	1 442 130,37		25,00	
5086	647 253,11	1 442 137,73		25,00	
5087	647 294,87	1 442 086,11		25,00	
5088	647 294,97	1 442 086,19		25,00	
5062	647 328,11	1 442 045,67		25,00	
11 839,63					
5089	641 295,52	1 440 638,81	Картометрический метод	25,00	—
5090	641 275,31	1 440 630,57		25,00	
5091	641 238,45	1 440 610,56		25,00	
5092	641 195,63	1 440 580,54		25,00	
5093	641 172,92	1 440 560,74		25,00	
5094	641 176,77	1 440 554,98		25,00	
5095	641 187,85	1 440 540,77		25,00	
5096	641 191,70	1 440 539,49		25,00	
5097	641 204,66	1 440 522,62		25,00	

**Раздел 2**

**Сведения о местоположении границ объекта**

<b>1</b>	<b>2</b>	<b>3</b>	<b>4</b>	<b>5</b>	<b>6</b>
5098	641 264,72	1 440 531,78	Картометрический метод	25,00	—
5099	641 286,50	1 440 533,13		25,00	
5100	641 330,38	1 440 537,85		25,00	
5101	641 334,02	1 440 545,58		25,00	
5102	641 333,31	1 440 553,48		25,00	
5103	641 328,96	1 440 553,06		25,00	
5104	641 327,26	1 440 564,41		25,00	
5105	641 325,90	1 440 574,92		25,00	
5106	641 323,75	1 440 589,09		25,00	
5107	641 321,34	1 440 601,77		25,00	
5108	641 317,93	1 440 616,48		25,00	
5109	641 313,47	1 440 627,33		25,00	
5110	641 348,62	1 440 627,95		25,00	
5111	641 370,90	1 440 625,59		25,00	
5112	641 386,91	1 440 622,66		25,00	
5113	641 412,41	1 440 615,27		25,00	
5114	641 390,72	1 440 622,95		25,00	
5115	641 366,59	1 440 627,53		25,00	
5116	641 335,07	1 440 630,31	25,00		
5117	641 310,03	1 440 630,38	25,00		
5089	641 295,52	1 440 638,81	25,00		
11 382,11					
5118	633 982,17	1 442 361,12	Картометрический метод	25,00	—
5119	633 969,56	1 442 357,98		25,00	
5120	633 969,44	1 442 358,07		25,00	
5121	633 969,28	1 442 358,03		25,00	
5122	633 950,31	1 442 376,86		25,00	
5123	633 926,26	1 442 388,76		25,00	
5124	633 926,28	1 442 411,57		25,00	
5125	633 925,21	1 442 449,44		25,00	
5126	633 876,03	1 442 452,56		25,00	
5127	633 814,33	1 442 376,18		25,00	
5128	633 964,60	1 442 314,98		25,00	
5129	633 976,41	1 442 323,63		25,00	
5130	633 983,06	1 442 351,34		25,00	
5118	633 982,17	1 442 361,12		25,00	
10 580,68					
5131	641 604,88	1 442 431,28	Картометрический метод	25,00	—
5132	641 634,92	1 442 445,02		25,00	
5133	641 634,15	1 442 456,69		25,00	
5134	641 620,50	1 442 466,77		25,00	
5135	641 655,96	1 442 487,05		25,00	
5136	641 681,32	1 442 487,01		25,00	
5137	641 681,06	1 442 501,65		25,00	
5138	641 652,01	1 442 500,57		25,00	
5139	641 637,38	1 442 492,31		25,00	
5140	641 635,63	1 442 495,21		25,00	
5141	641 621,72	1 442 487,33		25,00	
5142	641 618,96	1 442 491,79		25,00	
5143	641 614,53	1 442 489,20		25,00	
5144	641 578,25	1 442 511,86		25,00	
5145	641 578,31	1 442 515,95		25,00	
5146	641 574,52	1 442 534,04		25,00	
5147	641 567,71	1 442 555,12		25,00	
5148	641 559,29	1 442 567,56		25,00	

**Раздел 2**

<b>Сведения о местоположении границ объекта</b>					
<b>1</b>	<b>2</b>	<b>3</b>	<b>4</b>	<b>5</b>	<b>6</b>
5149	641 543,59	1 442 585,92	Картометрический метод	25,00	—
5150	641 524,82	1 442 573,78		25,00	
5151	641 513,05	1 442 565,94		25,00	
5152	641 504,56	1 442 558,77		25,00	
5153	641 499,53	1 442 555,26		25,00	
5154	641 509,96	1 442 541,15		25,00	
5155	641 518,95	1 442 529,95		25,00	
5156	641 513,79	1 442 510,12		25,00	
5157	641 506,51	1 442 481,50		25,00	
5158	641 505,40	1 442 475,52		25,00	
5159	641 502,53	1 442 466,47		25,00	
5160	641 507,04	1 442 462,31		25,00	
5161	641 516,24	1 442 453,81		25,00	
5162	641 525,53	1 442 451,80		25,00	
5163	641 535,76	1 442 460,69		25,00	
5164	641 538,93	1 442 456,99		25,00	
5165	641 571,17	1 442 484,03		25,00	
5166	641 583,74	1 442 464,36		25,00	
5131	641 604,88	1 442 431,28	25,00		
10 186,92					
5167	645 755,55	1 443 153,15	Картометрический метод	25,00	—
5168	645 761,22	1 443 155,37		25,00	
5169	645 760,62	1 443 156,94		25,00	
5170	645 778,14	1 443 163,76		25,00	
5171	645 778,72	1 443 162,21		25,00	
5172	645 782,73	1 443 162,71		25,00	
5173	645 795,05	1 443 164,95		25,00	
5174	645 794,14	1 443 170,02		25,00	
5175	645 790,22	1 443 175,23		25,00	
5176	645 792,09	1 443 181,02		25,00	
5177	645 788,22	1 443 182,32		25,00	
5178	645 773,80	1 443 189,88		25,00	
5179	645 744,53	1 443 204,06		25,00	
5180	645 733,00	1 443 211,41		25,00	
5181	645 733,50	1 443 215,29		25,00	
5182	645 737,77	1 443 219,91		25,00	
5183	645 735,74	1 443 234,11		25,00	
5184	645 737,84	1 443 251,26		25,00	
5185	645 709,12	1 443 259,89		25,00	
5186	645 711,36	1 443 276,18		25,00	
5187	645 694,13	1 443 279,67		25,00	
5188	645 694,23	1 443 287,30		25,00	
5189	645 661,65	1 443 286,75		25,00	
5190	645 634,89	1 443 287,69		25,00	
5191	645 626,70	1 443 291,06		25,00	
5192	645 611,75	1 443 290,22		25,00	
5193	645 606,51	1 443 276,65		25,00	
5194	645 597,44	1 443 276,69		25,00	
5195	645 584,76	1 443 279,43	25,00		
5196	645 619,17	1 443 254,54	25,00		
5197	645 636,25	1 443 240,56	25,00		
5198	645 671,38	1 443 217,16	25,00		
5199	645 696,00	1 443 198,38	25,00		
5200	645 704,01	1 443 192,26	25,00		
5201	645 709,03	1 443 193,12	25,00		

**Раздел 2**

<b>Сведения о местоположении границ объекта</b>					
<b>1</b>	<b>2</b>	<b>3</b>	<b>4</b>	<b>5</b>	<b>6</b>
5202	645 709,81	1 443 194,10	Картометрический метод	25,00	—
5203	645 722,60	1 443 184,44		25,00	
5204	645 721,33	1 443 182,49		25,00	
5205	645 723,46	1 443 178,85		25,00	
5206	645 726,46	1 443 176,46		25,00	
5207	645 727,66	1 443 178,03		25,00	
5167	645 755,55	1 443 153,15		25,00	
9 114,80					
5208	652 372,14	1 447 778,61	Картометрический метод	25,00	—
5209	652 369,32	1 447 766,69		25,00	
5210	652 348,48	1 447 755,83		25,00	
5211	652 292,20	1 447 753,85		25,00	
5212	652 223,49	1 447 742,07		25,00	
5213	652 228,82	1 447 710,94		25,00	
5214	652 267,04	1 447 719,29		25,00	
5215	652 281,69	1 447 710,78		25,00	
5216	652 272,40	1 447 679,88		25,00	
5217	652 290,32	1 447 672,13		25,00	
5218	652 297,19	1 447 688,07		25,00	
5219	652 310,14	1 447 691,51		25,00	
5220	652 309,08	1 447 714,43		25,00	
5221	652 358,63	1 447 730,03		25,00	
5222	652 377,33	1 447 731,98		25,00	
5223	652 385,97	1 447 744,03		25,00	
5224	652 419,16	1 447 740,90		25,00	
5225	652 441,29	1 447 723,61		25,00	
5226	652 451,56	1 447 733,63		25,00	
5227	652 457,10	1 447 748,38		25,00	
5228	652 438,84	1 447 766,24		25,00	
5229	652 438,84	1 447 775,50	25,00		
5208	652 372,14	1 447 778,61	25,00		
9 007,31					
5230	643 427,29	1 441 609,74	Картометрический метод	25,00	—
5231	643 411,57	1 441 596,24		25,00	
5232	643 378,40	1 441 558,70		25,00	
5233	643 371,34	1 441 551,79		25,00	
5234	643 294,12	1 441 546,52		25,00	
5235	643 299,03	1 441 487,99		25,00	
5236	643 369,38	1 441 506,42		25,00	
5237	643 472,04	1 441 560,80		25,00	
5238	643 465,65	1 441 574,75		25,00	
5230	643 427,29	1 441 609,74		25,00	
8 996,39					
5239	652 699,56	1 447 280,24	Картометрический метод	25,00	—
5240	652 702,29	1 447 280,50		25,00	
5241	652 748,58	1 447 386,51		25,00	
5242	652 759,72	1 447 393,74		25,00	
5243	652 771,01	1 447 400,78		25,00	
5244	652 792,12	1 447 412,14		25,00	
5245	652 793,37	1 447 425,84		25,00	
5246	652 782,85	1 447 436,35		25,00	
5247	652 786,54	1 447 443,66		25,00	
5248	652 808,45	1 447 478,75		25,00	
5249	652 808,34	1 447 483,35		25,00	
5250	652 815,36	1 447 497,23		25,00	

**Раздел 2**

<b>Сведения о местоположении границ объекта</b>					
<b>1</b>	<b>2</b>	<b>3</b>	<b>4</b>	<b>5</b>	<b>6</b>
5251	652 817,99	1 447 501,29	Картометрический метод	25,00	—
5252	652 817,98	1 447 501,29		25,00	
5253	652 823,04	1 447 505,64		25,00	
5254	652 825,48	1 447 507,61		25,00	
5255	652 831,42	1 447 509,52		25,00	
5256	652 840,23	1 447 516,29		25,00	
5257	652 863,65	1 447 511,06		25,00	
5258	652 887,06	1 447 525,09		25,00	
5259	652 870,12	1 447 566,69		25,00	
5260	652 871,31	1 447 589,81		25,00	
5261	652 868,30	1 447 603,43		25,00	
5262	652 869,95	1 447 606,60		25,00	
5263	652 865,39	1 447 609,17		25,00	
5264	652 864,68	1 447 608,59		25,00	
5265	652 857,74	1 447 612,50		25,00	
5266	652 849,97	1 447 617,55		25,00	
5267	652 838,28	1 447 596,65		25,00	
5268	652 703,75	1 447 303,44		25,00	
5269	652 697,29	1 447 289,93		25,00	
5270	652 695,03	1 447 282,79	25,00		
5239	652 699,56	1 447 280,24	25,00		
<b>8 005,97</b>					
5271	634 497,18	1 442 297,89	Картометрический метод	25,00	—
5272	634 451,51	1 442 282,39		25,00	
5273	634 413,41	1 442 297,15		25,00	
5274	634 400,37	1 442 294,77		25,00	
5275	634 379,05	1 442 274,60		25,00	
5276	634 380,82	1 442 250,95		25,00	
5277	634 391,01	1 442 239,90		25,00	
5278	634 394,25	1 442 242,58		25,00	
5279	634 408,49	1 442 227,59		25,00	
5280	634 415,95	1 442 161,10		25,00	
5281	634 429,77	1 442 162,23		25,00	
5282	634 424,51	1 442 220,61		25,00	
5283	634 434,70	1 442 236,39		25,00	
5284	634 444,89	1 442 241,02		25,00	
5285	634 455,14	1 442 229,66		25,00	
5286	634 501,52	1 442 239,86		25,00	
5287	634 516,74	1 442 245,07		25,00	
5271	634 497,18	1 442 297,89		25,00	
<b>7 848,94</b>					
5288	638 004,77	1 439 011,88	Картометрический метод	25,00	—
5289	638 002,52	1 439 011,63		25,00	
5290	638 002,76	1 439 011,66		25,00	
5291	637 978,84	1 439 008,97		25,00	
5292	637 974,14	1 439 061,29		25,00	
5293	637 974,11	1 439 061,05		25,00	
5294	637 973,04	1 439 072,87		25,00	
5295	637 972,58	1 439 077,12		25,00	
5296	638 000,87	1 439 080,02		25,00	
5297	637 999,94	1 439 094,76		25,00	
5298	637 914,02	1 439 091,59		25,00	
5299	637 913,84	1 439 091,56		25,00	
5300	637 915,83	1 439 072,27		25,00	
5301	637 916,24	1 439 065,78		25,00	

**Раздел 2**

<b>Сведения о местоположении границ объекта</b>					
<b>1</b>	<b>2</b>	<b>3</b>	<b>4</b>	<b>5</b>	<b>6</b>
5302	637 901,90	1 439 064,85	Картометрический метод	25,00	—
5303	637 902,88	1 439 047,48		25,00	
5304	637 917,00	1 439 048,89		25,00	
5305	637 919,83	1 438 984,27		25,00	
5306	637 981,21	1 438 982,41		25,00	
5307	638 006,41	1 438 982,35		25,00	
5288	638 004,77	1 439 011,88		25,00	
7 803,93					
5308	637 865,36	1 439 331,35	Картометрический метод	25,00	—
5309	637 865,36	1 439 331,34		25,00	
5310	637 838,43	1 439 331,77		25,00	
5311	637 838,47	1 439 249,32		25,00	
5312	637 838,32	1 439 249,32		25,00	
5313	637 838,30	1 439 217,25		25,00	
5314	637 908,03	1 439 219,30		25,00	
5315	637 906,97	1 439 330,68		25,00	
5308	637 865,36	1 439 331,35		25,00	
7 548,17					
5316	635 220,18	1 442 257,87	Картометрический метод	25,00	—
5317	635 214,54	1 442 261,55		25,00	
5318	635 209,59	1 442 274,04		25,00	
5319	635 207,40	1 442 303,48		25,00	
5320	635 151,33	1 442 338,64		25,00	
5321	635 127,84	1 442 298,90		25,00	
5322	635 122,08	1 442 289,25		25,00	
5323	635 107,24	1 442 264,14		25,00	
5324	635 137,37	1 442 232,63		25,00	
5325	635 143,89	1 442 220,94		25,00	
5326	635 211,10	1 442 251,84		25,00	
5316	635 220,18	1 442 257,87		25,00	
6 398,28					
5327	641 227,62	1 442 716,45	Картометрический метод	25,00	—
5328	641 186,51	1 442 745,57		25,00	
5329	641 182,17	1 442 755,94		25,00	
5330	641 182,47	1 442 775,74		25,00	
5331	641 131,40	1 442 808,62		25,00	
5332	641 128,00	1 442 810,99		25,00	
5333	641 104,70	1 442 798,02		25,00	
5334	641 074,80	1 442 820,82		25,00	
5335	641 068,32	1 442 813,24		25,00	
5336	641 063,35	1 442 806,80		25,00	
5337	641 056,10	1 442 797,26		25,00	
5338	641 064,60	1 442 790,51		25,00	
5339	641 119,95	1 442 749,22		25,00	
5340	641 132,20	1 442 765,31		25,00	
5341	641 150,52	1 442 751,93		25,00	
5342	641 144,67	1 442 743,91		25,00	
5343	641 160,82	1 442 731,47		25,00	
5344	641 166,80	1 442 739,39		25,00	
5345	641 172,00	1 442 735,64		25,00	
5346	641 176,40	1 442 732,48		25,00	
5347	641 183,22	1 442 727,66		25,00	
5348	641 192,76	1 442 698,37		25,00	
5349	641 191,11	1 442 689,59		25,00	
5350	641 196,83	1 442 696,17	25,00		

**Раздел 2**

**Сведения о местоположении границ объекта**

<b>1</b>	<b>2</b>	<b>3</b>	<b>4</b>	<b>5</b>	<b>6</b>
5351	641 212,66	1 442 716,66	Картометрический метод	25,00	—
5352	641 224,44	1 442 707,97		25,00	
5327	641 227,62	1 442 716,45		25,00	
6 328,94					
5353	635 835,24	1 442 925,29	Картометрический метод	25,00	—
5354	635 831,61	1 442 923,40		25,00	
5355	635 777,23	1 442 896,98		25,00	
5356	635 805,07	1 442 840,72		25,00	
5357	635 812,68	1 442 838,43		25,00	
5358	635 804,52	1 442 835,73		25,00	
5359	635 795,44	1 442 824,97		25,00	
5360	635 830,06	1 442 819,31		25,00	
5361	635 878,82	1 442 838,96		25,00	
5362	635 871,10	1 442 859,82		25,00	
5363	635 865,42	1 442 858,78		25,00	
5364	635 866,08	1 442 873,04		25,00	
5365	635 847,08	1 442 904,17		25,00	
5366	635 843,40	1 442 911,71		25,00	
5367	635 835,31	1 442 922,62		25,00	
5368	635 835,60	1 442 925,06		25,00	
5353	635 835,24	1 442 925,29		25,00	
6 167,71					
5369	648 087,23	1 442 346,59	Картометрический метод	25,00	—
5370	648 087,21	1 442 346,61		25,00	
5371	648 097,54	1 442 354,66		25,00	
5372	648 087,75	1 442 373,81		25,00	
5373	648 079,02	1 442 387,62		25,00	
5374	648 075,79	1 442 391,99		25,00	
5375	648 065,66	1 442 403,61		25,00	
5376	647 973,23	1 442 328,10		25,00	
5377	647 982,98	1 442 316,00		25,00	
5378	647 982,93	1 442 315,93		25,00	
5379	647 982,96	1 442 315,89		25,00	
5380	647 975,41	1 442 309,10		25,00	
5381	648 005,07	1 442 271,15		25,00	
5382	648 010,72	1 442 275,19		25,00	
5383	648 016,81	1 442 280,29		25,00	
5384	648 027,19	1 442 288,38		25,00	
5385	648 033,21	1 442 293,35		25,00	
5386	648 039,09	1 442 297,77		25,00	
5387	648 022,74	1 442 319,85		25,00	
5388	648 027,42	1 442 323,34		25,00	
5389	648 029,46	1 442 325,76		25,00	
5390	648 032,05	1 442 328,30		25,00	
5391	648 058,35	1 442 350,32		25,00	
5392	648 074,66	1 442 362,30		25,00	
5393	648 083,93	1 442 350,94		25,00	
5394	648 087,14	1 442 346,51		25,00	
5369	648 087,23	1 442 346,59		25,00	
5 964,24					
5395	638 644,06	1 439 362,83	Картометрический метод	25,00	—
5396	638 635,55	1 439 359,67		25,00	
5397	638 626,10	1 439 359,47		25,00	
5398	638 605,78	1 439 352,80		25,00	
5399	638 522,35	1 439 320,98		25,00	



**Раздел 2**

**Сведения о местоположении границ объекта**

<b>1</b>	<b>2</b>	<b>3</b>	<b>4</b>	<b>5</b>	<b>6</b>
5400	638 530,47	1 439 304,87	Картометрический метод	25,00	—
5401	638 542,25	1 439 274,53		25,00	
5402	638 645,52	1 439 318,16		25,00	
5403	638 654,73	1 439 322,28		25,00	
5395	638 644,06	1 439 362,83		25,00	
5 354,89					
5404	638 109,40	1 443 143,21	Картометрический метод	25,00	—
5405	638 098,89	1 443 130,83		25,00	
5406	638 085,72	1 443 118,28		25,00	
5407	638 059,77	1 443 093,45		25,00	
5408	638 058,70	1 443 049,09		25,00	
5409	638 074,78	1 443 035,90		25,00	
5410	638 087,18	1 443 026,48		25,00	
5411	638 140,35	1 443 080,17		25,00	
5412	638 141,91	1 443 081,53		25,00	
5413	638 141,95	1 443 081,56		25,00	
5414	638 132,06	1 443 092,34		25,00	
5415	638 117,43	1 443 108,33		25,00	
5416	638 122,87	1 443 112,47		25,00	
5417	638 118,02	1 443 128,95		25,00	
5404	638 109,40	1 443 143,21		25,00	
5 213,71					
5418	645 274,67	1 444 375,67	Картометрический метод	25,00	—
5419	645 284,44	1 444 332,84		25,00	
5420	645 296,78	1 444 272,95		25,00	
5421	645 311,42	1 444 265,42		25,00	
5422	645 360,55	1 444 292,02		25,00	
5423	645 375,55	1 444 300,28		25,00	
5424	645 380,49	1 444 303,76		25,00	
5425	645 377,71	1 444 304,81		25,00	
5426	645 372,94	1 444 308,31		25,00	
5427	645 346,25	1 444 327,87		25,00	
5428	645 326,61	1 444 341,08		25,00	
5418	645 274,67	1 444 375,67		25,00	
5 001,71					
5429	637 780,72	1 439 448,39	Картометрический метод	25,00	—
5430	637 707,67	1 439 447,91		25,00	
5431	637 717,05	1 439 359,81		25,00	
5432	637 732,57	1 439 361,55		25,00	
5433	637 736,20	1 439 327,98		25,00	
5434	637 740,49	1 439 325,51		25,00	
5435	637 736,49	1 439 361,98		25,00	
5436	637 768,44	1 439 386,64		25,00	
5437	637 767,37	1 439 416,65		25,00	
5438	637 783,05	1 439 419,15		25,00	
5429	637 780,72	1 439 448,39		25,00	
4 991,62					
5439	652 173,78	1 447 715,75	Картометрический метод	25,00	—
5440	652 141,68	1 447 703,85		25,00	
5441	652 132,59	1 447 704,65		25,00	
5442	652 118,95	1 447 701,43		25,00	
5443	652 107,42	1 447 701,43		25,00	
5444	652 091,78	1 447 696,08		25,00	
5445	652 083,36	1 447 695,95		25,00	
5446	652 061,93	1 447 685,51		25,00	

**Раздел 2**

<b>Сведения о местоположении границ объекта</b>					
<b>1</b>	<b>2</b>	<b>3</b>	<b>4</b>	<b>5</b>	<b>6</b>
5447	652 047,42	1 447 670,11	Картометрический метод	25,00	—
5448	652 048,29	1 447 656,61		25,00	
5449	652 055,24	1 447 654,83		25,00	
5450	652 079,99	1 447 655,37		25,00	
5451	652 101,88	1 447 657,81		25,00	
5452	652 164,28	1 447 675,88		25,00	
5453	652 195,30	1 447 690,59		25,00	
5454	652 185,82	1 447 710,58		25,00	
5439	652 173,78	1 447 715,75		25,00	
4 820,75					
5455	636 101,75	1 444 432,00	Картометрический метод	25,00	—
5456	636 059,39	1 444 404,52		25,00	
5457	636 067,02	1 444 388,25		25,00	
5458	636 091,48	1 444 349,81		25,00	
5459	636 101,82	1 444 333,56		25,00	
5460	636 127,79	1 444 310,36		25,00	
5461	636 137,08	1 444 312,50		25,00	
5462	636 139,41	1 444 314,23		25,00	
5463	636 128,61	1 444 346,64		25,00	
5464	636 140,27	1 444 350,18		25,00	
5465	636 136,05	1 444 362,43		25,00	
5466	636 107,95	1 444 421,61		25,00	
5455	636 101,75	1 444 432,00		25,00	
4 600,15					
5467	641 205,76	1 442 928,46	Картометрический метод	25,00	—
5468	641 222,74	1 442 937,03		25,00	
5469	641 214,28	1 442 960,95		25,00	
5470	641 185,22	1 442 948,37		25,00	
5471	641 144,10	1 442 936,78		25,00	
5472	641 131,72	1 442 927,44		25,00	
5473	641 101,39	1 442 871,35		25,00	
5474	641 100,81	1 442 868,43		25,00	
5475	641 132,75	1 442 858,07		25,00	
5476	641 137,91	1 442 864,71		25,00	
5477	641 144,15	1 442 872,94		25,00	
5478	641 170,60	1 442 907,33		25,00	
5479	641 172,04	1 442 909,92		25,00	
5480	641 186,91	1 442 924,68		25,00	
5481	641 190,56	1 442 921,70		25,00	
5482	641 200,07	1 442 932,78		25,00	
5467	641 205,76	1 442 928,46		25,00	
4 480,51					
5483	643 780,95	1 442 681,21	Картометрический метод	25,00	—
5484	643 778,77	1 442 686,34		25,00	
5485	643 764,59	1 442 701,85		25,00	
5486	643 731,64	1 442 701,75		25,00	
5487	643 723,23	1 442 719,18		25,00	
5488	643 704,15	1 442 722,87		25,00	
5489	643 701,88	1 442 713,20		25,00	
5490	643 699,04	1 442 690,69		25,00	
5491	643 699,71	1 442 681,31		25,00	
5492	643 700,29	1 442 681,65		25,00	
5493	643 701,61	1 442 680,57		25,00	
5494	643 710,38	1 442 660,85		25,00	
5495	643 745,34	1 442 627,34		25,00	

**Раздел 2**

<b>Сведения о местоположении границ объекта</b>					
<b>1</b>	<b>2</b>	<b>3</b>	<b>4</b>	<b>5</b>	<b>6</b>
5496	643 772,28	1 442 660,52	Картометрический метод	25,00	—
5497	643 778,06	1 442 669,80		25,00	
5498	643 773,06	1 442 673,86		25,00	
5483	643 780,95	1 442 681,21		25,00	
4 473,78					
5499	648 138,52	1 441 435,93	Картометрический метод	25,00	—
5500	648 135,25	1 441 451,03		25,00	
5501	648 138,86	1 441 457,18		25,00	
5502	648 130,58	1 441 480,29		25,00	
5503	648 123,43	1 441 477,74		25,00	
5504	648 123,42	1 441 477,77		25,00	
5505	648 123,36	1 441 477,73		25,00	
5506	648 120,98	1 441 484,59		25,00	
5507	648 112,71	1 441 486,52		25,00	
5508	648 043,65	1 441 462,16		25,00	
5509	648 059,06	1 441 434,06		25,00	
5510	648 063,66	1 441 422,40		25,00	
5511	648 068,04	1 441 412,31		25,00	
5499	648 138,52	1 441 435,93		25,00	
3 551,27					
5512	639 524,24	1 443 235,58	Картометрический метод	25,00	—
5513	639 519,46	1 443 208,80		25,00	
5514	639 532,76	1 443 188,09		25,00	
5515	639 554,53	1 443 172,19		25,00	
5516	639 567,78	1 443 169,08		25,00	
5517	639 595,95	1 443 167,16		25,00	
5518	639 602,78	1 443 181,08		25,00	
5519	639 619,39	1 443 180,70		25,00	
5520	639 612,96	1 443 193,58		25,00	
5512	639 524,24	1 443 235,58		25,00	
2 990,54					
5521	644 057,75	1 441 880,73	Картометрический метод	25,00	—
5522	644 048,21	1 441 874,99		25,00	
5523	644 048,00	1 441 874,82		25,00	
5524	644 039,88	1 441 850,12		25,00	
5525	644 037,80	1 441 844,04		25,00	
5526	644 033,52	1 441 841,73		25,00	
5527	644 033,71	1 441 841,36		25,00	
5528	644 044,87	1 441 818,51		25,00	
5529	644 090,79	1 441 841,36		25,00	
5530	644 096,19	1 441 841,57		25,00	
5531	644 099,57	1 441 843,38		25,00	
5532	644 100,80	1 441 840,81		25,00	
5533	644 125,98	1 441 849,15		25,00	
5534	644 131,01	1 441 852,13		25,00	
5535	644 079,79	1 441 874,58		25,00	
5536	644 075,04	1 441 876,39		25,00	
5537	644 072,07	1 441 877,50		25,00	
5538	644 069,21	1 441 878,34		25,00	
5521	644 057,75	1 441 880,73		25,00	
2 988,53					
5539	639 459,49	1 443 087,31	Картометрический метод	25,00	—
5540	639 412,21	1 443 023,08		25,00	
5541	639 391,09	1 443 015,38		25,00	
5542	639 406,99	1 442 989,13		25,00	

**Раздел 2**

<b>Сведения о местоположении границ объекта</b>					
<b>1</b>	<b>2</b>	<b>3</b>	<b>4</b>	<b>5</b>	<b>6</b>
5543	639 428,35	1 443 004,26	Картометрический метод	25,00	—
5544	639 443,36	1 443 016,46		25,00	
5545	639 454,52	1 443 031,64		25,00	
5546	639 468,85	1 443 051,06		25,00	
5547	639 477,69	1 443 063,15		25,00	
5548	639 476,32	1 443 074,87		25,00	
5539	639 459,49	1 443 087,31		25,00	
2 970,67					
5549	636 655,80	1 441 953,34	Картометрический метод	25,00	—
5550	636 658,39	1 442 004,95		25,00	
5551	636 659,50	1 442 022,66		25,00	
5552	636 616,69	1 442 025,36		25,00	
5553	636 614,34	1 441 977,79		25,00	
5554	636 612,84	1 441 955,87		25,00	
5549	636 655,80	1 441 953,34		25,00	
2 752,20					
5555	648 953,54	1 441 438,93	Картометрический метод	25,00	—
5556	648 931,03	1 441 435,59		25,00	
5557	648 872,47	1 441 423,79		25,00	
5558	648 857,35	1 441 421,11		25,00	
5559	648 824,03	1 441 413,16		25,00	
5560	648 822,83	1 441 411,66		25,00	
5561	648 832,31	1 441 379,95		25,00	
5562	648 847,12	1 441 386,08		25,00	
5563	648 879,91	1 441 400,37		25,00	
5564	648 934,97	1 441 425,66		25,00	
5565	648 954,61	1 441 434,05		25,00	
5555	648 953,54	1 441 438,93		25,00	
2 464,96					
5566	647 824,65	1 441 957,79	Картометрический метод	25,00	—
5567	647 773,77	1 441 919,76		25,00	
5568	647 785,67	1 441 910,53		25,00	
5569	647 800,54	1 441 892,22		25,00	
5570	647 810,65	1 441 899,52		25,00	
5571	647 813,08	1 441 896,13		25,00	
5572	647 837,58	1 441 914,25		25,00	
5573	647 835,58	1 441 916,85		25,00	
5574	647 838,43	1 441 918,79		25,00	
5575	647 848,11	1 441 926,15		25,00	
5576	647 838,99	1 441 940,62		25,00	
5566	647 824,65	1 441 957,79		25,00	
2 204,67					
5577	640 598,29	1 442 208,95	Картометрический метод	25,00	—
5578	640 580,17	1 442 203,54		25,00	
5579	640 593,69	1 442 139,00		25,00	
5580	640 599,05	1 442 113,89		25,00	
5581	640 603,62	1 442 103,33		25,00	
5582	640 624,51	1 442 111,49		25,00	
5577	640 598,29	1 442 208,95		25,00	
1 679,64					
5583	651 485,66	1 446 596,96	Картометрический метод	25,00	—
5584	651 484,27	1 446 598,08		25,00	
5585	651 460,92	1 446 609,46		25,00	
5586	651 473,49	1 446 641,06		25,00	
5587	651 469,27	1 446 646,43		25,00	





Прохождение границы		Описание прохождения границы
от точки	до точки	
<b>1</b>	<b>2</b>	<b>3</b>
—	—	—

# Правила землепользования и застройки муниципального образования город Мурманск

## Карта градостроительного зонирования

### Условные обозначения

- граница муниципального образования город Мурманск
- граница населенного пункта город Мурманск
- граница земельного участка
- граница зон с особыми условиями использования территории
- территории объектов культурного наследия

### Территориальные зоны

#### Жилые зоны

- Ж-1 Зона застройки многоквартирными многоквартирными домами
- Ж-2 Зона застройки многоквартирными жилыми домами, блокированной застройки и многоквартирными домами
- Ж-3 Зона застройки индивидуальными жилыми домами и малоэтажными жилыми домами блокированной застройки
- Ж-4 Зона индивидуальной жилой застройки

#### Общественно-деловые зоны

- Ц-1 Зона делового, общественного и коммерческого назначения
- Ц-2 Зона делового назначения
- Ц-3 Зона объектов здравоохранения
- Ц-4 Зона объектов среднего и высшего профессионального образования
- Ц-5 Зона объектов социального обеспечения и защиты
- Ц-6 Зона объектов рекреационного назначения
- Ц-7 Зона обслуживания объектов, необходимых для осуществления производственной и предпринимательской деятельности
- Ц-8 Зона объектов рыночной и оптовой торговли
- Ц-9 Зона объектов физкультуры и спорта

#### Производственные зоны, зоны инженерной и транспортной инфраструктуры

- П-1 Зона размещения производственных объектов III класса опасности
- П-2 Зона размещения производственных объектов II класса опасности
- П-3 Зона размещения производственных объектов IV-V класса опасности
- ТТ Производственно-транспортная зона
- И-1 Зона размещения объектов инженерной инфраструктуры
- Т-1 Зона размещения объектов транспортной инфраструктуры

#### Зоны сельскохозяйственного использования

- СХ-1 Зона, занятая объектами сельскохозяйственного назначения и предназначенная для ведения сельского хозяйства

#### Рекреационные зоны

- Р-1 Зелёные насаждения общего пользования (парки, скверы, бульвары)
- Р-2 Спортивно-рекреационная зона
- Р-3 Городские леса
- Р-4 Озеро Семёновское

#### Зоны специального назначения

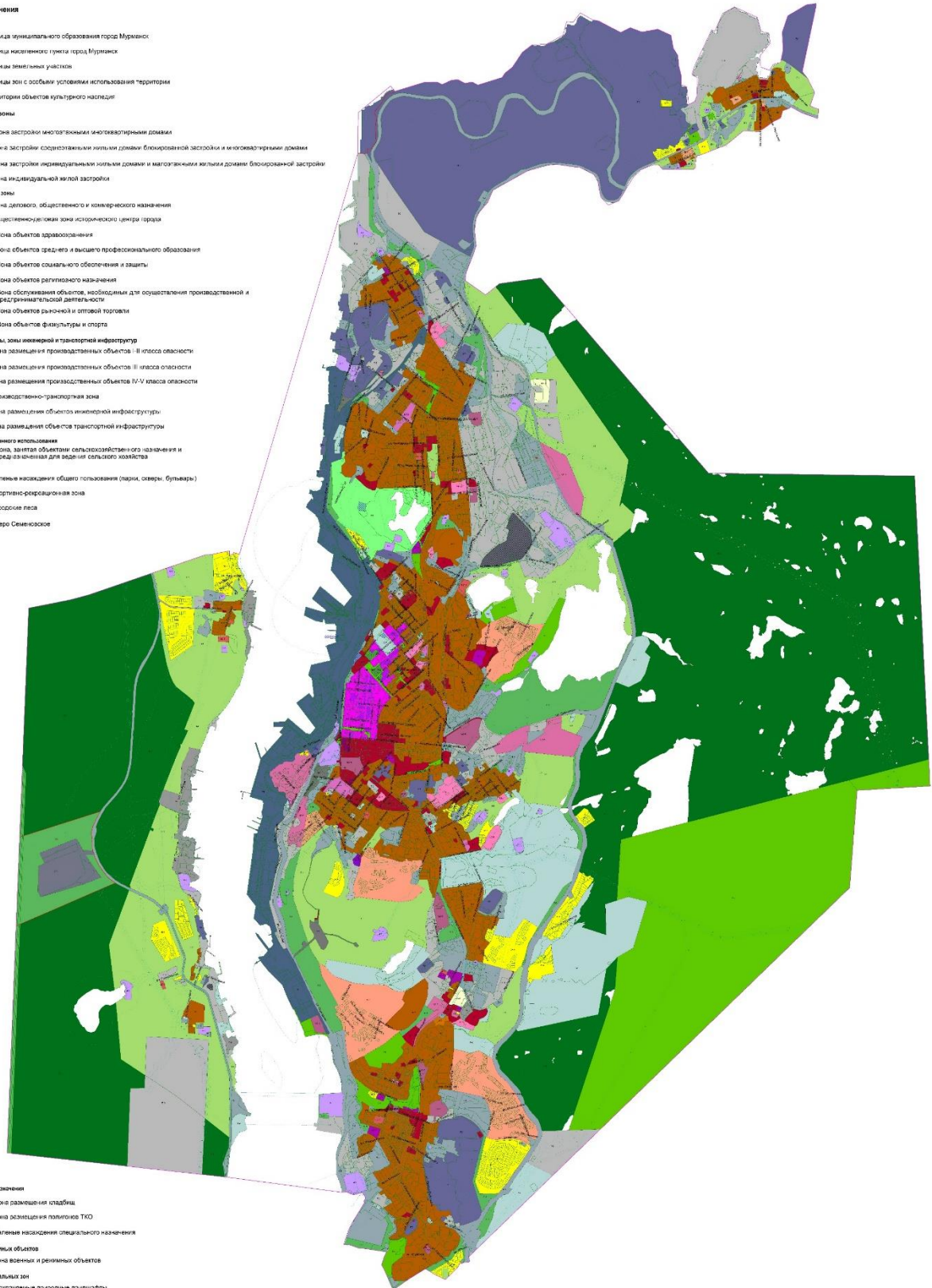
- С-1 Зона размещения кладбища
- С-2 Зона размещения полигона ТКО
- С-3 Зелёные насаждения специального назначения

#### Зоны военных и резервных объектов

- Ю-1 Зона военных и резервных объектов

#### Иные виды территориальных зон

- Л-1 Сохраняемые лесные ландшафты





## ОПИСАНИЕ МЕСТОПОЛОЖЕНИЯ ГРАНИЦ

*Зона, занятая объектами сельскохозяйственного назначения и предназначенная для ведения сельского хозяйства (СХ-1)*

(наименование объекта, местоположение границ которого описано (далее - объект))

### Раздел 1

Сведения об объекте		
№ п/п	Характеристики объекта	Описание характеристик
1	2	3
1	Местоположение объекта	Мурманская область, город Мурманск
2	Площадь объекта ± величина погрешности определения площади ( $P \pm \Delta P$ )	134 571 м <sup>2</sup> ±
3	Иные характеристики объекта	Вид объекта реестра границ: Территориальная зона

**Раздел 2**

**Сведения о местоположении границ объекта**

<b>1. Система координат</b> МСК-51					
<b>2. Сведения о характерных точках границ объекта</b>					
Обозначение характерных точек границ	Координаты, м		Метод определения координат характерной точки	Средняя квадратическая погрешность положения характерной точки (Мт), м	Описание обозначения точки на местности (при наличии)
	X	Y			
1	2	3	4	5	6
CX-1(1)					
202	648 084,07	1 444 297,70	—	25,00	—
2	648 105,71	1 444 368,32		25,00	
3	648 101,04	1 444 608,31		25,00	
4	647 940,29	1 444 607,00		25,00	
5	647 735,40	1 444 593,70		25,00	
6	647 732,70	1 444 372,39		25,00	
7	647 827,28	1 444 372,33		25,00	
8	647 933,89	1 444 374,96		25,00	
9	647 934,10	1 444 383,25		25,00	
10	647 894,05	1 444 388,59		25,00	
11	647 895,65	1 444 490,58		25,00	
12	647 950,95	1 444 483,22		25,00	
13	647 981,71	1 444 463,43		25,00	
14	647 993,44	1 444 435,58		25,00	
15	647 997,52	1 444 376,21		25,00	
208	647 996,12	1 444 316,79		25,00	
207	648 012,45	1 444 317,90		25,00	
18	648 012,52	1 444 318,05		25,00	
206	648 021,15	1 444 318,61		25,00	
205	648 029,76	1 444 310,82		25,00	
204	648 079,50	1 444 298,36	25,00		
202	648 084,07	1 444 297,70	25,00		
CX-1(2)					
270	638 275,89	1 443 168,66	—	25,00	—
23	638 482,58	1 443 292,84		25,00	
2373	638 571,16	1 443 329,08		25,00	
25	638 550,98	1 443 353,36		25,00	
26	638 538,70	1 443 369,11		25,00	
2372	638 526,21	1 443 383,32		25,00	
2371	638 509,84	1 443 397,72		25,00	
2370	638 467,26	1 443 417,51		25,00	
30	638 332,51	1 443 466,39		25,00	
31	638 331,60	1 443 460,13		25,00	
32	638 295,01	1 443 429,93		25,00	
33	638 268,63	1 443 414,21		25,00	
34	638 252,48	1 443 400,31		25,00	
35	638 235,33	1 443 391,09		25,00	
159	638 227,10	1 443 384,01		25,00	
158	638 253,23	1 443 319,23		25,00	
38	638 277,83	1 443 258,23		25,00	
39	638 270,21	1 443 221,83		25,00	
40	638 269,59	1 443 210,43		25,00	
41	638 268,97	1 443 199,04		25,00	
42	638 273,43	1 443 183,96	25,00		
270	638 275,89	1 443 168,66	25,00		
<b>3. Сведения о характерных точках части (частей) границы объекта</b>					

**Раздел 2**

**Сведения о местоположении границ объекта**

<b>1</b>	<b>2</b>	<b>3</b>	<b>4</b>	<b>5</b>	<b>6</b>
—	—	—	—	—	—



Прохождение границы		Описание прохождения границы
от точки	до точки	
<b>1</b>	<b>2</b>	<b>3</b>
—	—	—

# Правила землепользования и застройки муниципального образования город Мурманск

## Карта градостроительного зонирования

### Условные обозначения

- граница муниципального образования город Мурманск
- граница населенного пункта город Мурманск
- границы земельных участков
- границы зон с особыми условиями использования территории
- территории объектов культурного наследия

### Территориальные зоны

#### Жилые зоны

- Ж-1 Зона застройки многоквартирными многоквартирными домами
- Ж-2 Зона застройки среднетяжелыми жилыми домами блоковой застройки и многоквартирными домами
- Ж-3 Зона застройки индивидуальными жилыми домами и малоэтажными жилыми домами блоковой застройки
- Ж-4 Зона индивидуальной жилой застройки

#### Общественно-деловые зоны

- Ц-1 Зона делового, общественного и коммерческого назначения
- ЦИ-1 Зона общественно-деловая зона исторического центра города
- ЦЗ-1 Зона объектов здравоохранения
- ЦЗ-2 Зона объектов среднего и высшего профессионального образования
- ЦЗ-3 Зона объектов социального обеспечения и защиты
- ЦЗ-4 Зона объектов рекреационного назначения
- ЦЗ-5 Зона обслуживания объектов, необходимых для осуществления производственной и предпринимательской деятельности
- ЦЗ-6 Зона объектов рыночной и оптовой торговли
- ЦЗ-7 Зона объектов физкультуры и спорта

#### Производственные зоны, зоны инженерной и транспортной инфраструктуры

- П-1 Зона размещения производственных объектов I-II класса опасности
- П-2 Зона размещения производственных объектов III класса опасности
- П-3 Зона размещения производственных объектов IV-V класса опасности
- ПТ Производственно-транспортная зона
- И-1 Зона размещения объектов инженерной инфраструктуры
- Т-1 Зона размещения объектов транспортной инфраструктуры

#### Зоны сельскохозяйственного использования

- СХ-1 Зона, занятая объектами сельскохозяйственного назначения и предназначенная для ведения сельского хозяйства

#### Рекреационные зоны

- Р-1 Зеленые насаждения общего пользования (парки, скверы, бульвары)
- Р-2 Скверно-рекреационная зона
- Р-3 Городские леса
- Р-4 Сквер Семеновское

#### Зоны специального назначения

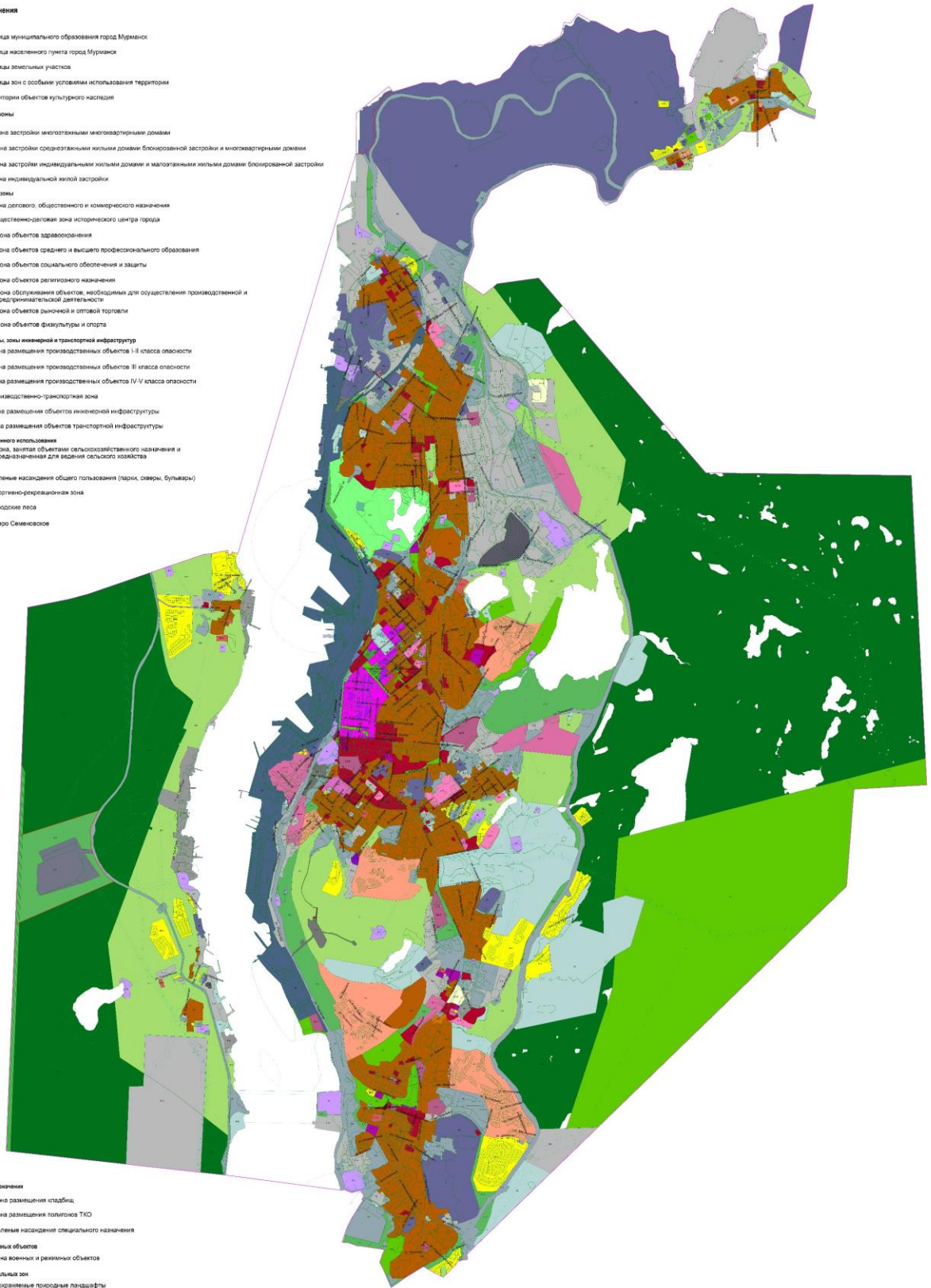
- С-1 Зона размещения кладбищ
- С-2 Зона размещения полигонов ТКО
- С-3 Зеленые насаждения специального назначения

#### Зоны военных и режимных объектов

- РЗ Зона военных и режимных объектов

#### Иные виды территориальных зон

- Л-1 Сохраняемые природные ландшафты



**ОПИСАНИЕ МЕСТОПОЛОЖЕНИЯ ГРАНИЦ**  
**Зеленые насаждения общего пользования (парки, скверы, бульвары), (Р-1)**

(наименование объекта, местоположение границ которого описано (далее - объект))

**Раздел 1**

<b>Сведения об объекте</b>		
<b>№ п/п</b>	<b>Характеристики объекта</b>	<b>Описание характеристик</b>
<b>1</b>	<b>2</b>	<b>3</b>
1	Местоположение объекта	Мурманская область, город Мурманск
2	Площадь объекта ± величина погрешности определения площади (P ± ΔP)	13 062 912 м <sup>2</sup> ±
3	Иные характеристики объекта	Вид объекта реестра границ: Территориальная зона

**Раздел 2**

**Сведения о местоположении границ объекта**

**1. Система координат** МСК-51

**2. Сведения о характерных точках границ объекта**

Обозначение характерных точек границ	Координаты, м		Метод определения координат характерной точки	Средняя квадратическая погрешность положения характерной точки (Mт), м	Описание обозначения точки на местности (при наличии)
	X	Y			
1	2	3	4	5	6
P-1(1)					
1	636 329,54	1 445 088,01	—	25,00	—
6767	636 570,96	1 445 163,44		25,00	
6766	638 305,34	1 445 705,38		25,00	
6720	638 542,49	1 445 779,47		25,00	
6719	638 547,38	1 445 780,99		25,00	
6718	639 058,90	1 445 812,02		25,00	
7	639 204,53	1 446 056,67		25,00	
8	639 934,84	1 446 266,62		25,00	
9	640 007,22	1 445 966,02		25,00	
636	639 946,16	1 445 789,17		25,00	
635	640 901,04	1 445 835,84		25,00	
634	640 950,70	1 446 015,06		25,00	
13	641 190,30	1 446 879,89		25,00	
368	641 642,84	1 448 513,27		25,00	
15	642 234,60	1 450 649,76		25,00	
16	641 817,95	1 450 675,85		25,00	
17	641 730,77	1 449 531,71		25,00	
18	640 202,98	1 449 439,99		25,00	
19	638 639,56	1 447 874,91		25,00	
20	636 352,34	1 445 585,25		25,00	
1	636 329,54	1 445 088,01	25,00		
P-1(2)					
21	639 899,47	1 446 272,75	—	25,00	—
22	639 908,10	1 446 276,98		25,00	
23	639 906,92	1 446 279,40		25,00	
24	639 898,29	1 446 275,17		25,00	
21	639 899,47	1 446 272,75		25,00	
P-1(3)					
1125	643 327,75	1 443 797,83	—	25,00	—
26	643 468,72	1 443 951,96		25,00	
27	643 485,49	1 444 044,19		25,00	
28	643 544,23	1 444 108,82		25,00	
29	643 635,49	1 444 134,33		25,00	
30	643 807,59	1 444 322,50		25,00	
31	643 845,01	1 444 361,14		25,00	
32	644 167,35	1 444 532,14		25,00	
33	644 685,61	1 444 815,13		25,00	
34	644 649,47	1 444 905,48		25,00	
35	644 612,15	1 444 894,11		25,00	
36	644 564,91	1 444 876,00		25,00	
37	644 458,25	1 444 841,38		25,00	
38	644 427,75	1 444 835,06		25,00	
39	644 398,11	1 444 826,82		25,00	
40	644 365,88	1 444 824,83		25,00	
41	644 298,47	1 444 812,10		25,00	
42	644 259,37	1 444 812,61		25,00	



**Раздел 2**

<b>Сведения о местоположении границ объекта</b>					
<b>1</b>	<b>2</b>	<b>3</b>	<b>4</b>	<b>5</b>	<b>6</b>
43	644 197,83	1 444 799,57		25,00	
44	644 168,33	1 444 780,60		25,00	
45	644 152,77	1 444 773,77		25,00	
46	644 054,44	1 444 730,51		25,00	
47	644 012,47	1 444 720,27		25,00	
48	644 003,74	1 444 712,01		25,00	
49	643 974,03	1 444 692,77		25,00	
50	643 954,26	1 444 681,98		25,00	
51	643 896,47	1 444 657,89		25,00	
52	643 869,83	1 444 637,29		25,00	
53	643 858,57	1 444 620,88		25,00	
54	643 837,07	1 444 601,10		25,00	
55	643 807,29	1 444 578,18		25,00	
56	643 790,70	1 444 560,75		25,00	
57	643 781,62	1 444 535,48		25,00	
58	643 770,03	1 444 517,26		25,00	
97	643 765,36	1 444 512,70		25,00	
1359	643 789,70	1 444 506,91		25,00	
61	643 850,98	1 444 427,22		25,00	
62	643 768,73	1 444 371,35		25,00	
63	643 743,51	1 444 356,83		25,00	
64	643 681,02	1 444 322,81		25,00	
65	643 635,78	1 444 379,45		25,00	
66	643 615,97	1 444 366,64		25,00	
67	643 594,93	1 444 353,97		25,00	
68	643 583,91	1 444 342,64	—	25,00	—
69	643 570,11	1 444 330,36		25,00	
70	643 550,15	1 444 301,30		25,00	
71	643 554,18	1 444 298,04		25,00	
72	643 559,42	1 444 298,47		25,00	
73	643 560,02	1 444 291,72		25,00	
74	643 551,79	1 444 275,41		25,00	
75	643 537,59	1 444 281,26		25,00	
76	643 509,66	1 444 243,70		25,00	
77	643 485,34	1 444 207,91		25,00	
78	643 450,71	1 444 160,79		25,00	
79	643 442,00	1 444 145,99		25,00	
80	643 435,30	1 444 137,09		25,00	
81	643 401,13	1 444 087,98		25,00	
82	643 385,19	1 444 063,06		25,00	
83	643 379,57	1 444 047,09		25,00	
84	643 372,36	1 444 010,03		25,00	
85	643 363,44	1 443 966,10		25,00	
86	643 357,31	1 443 940,93		25,00	
87	643 349,28	1 443 913,12		25,00	
88	643 339,13	1 443 887,79		25,00	
89	643 332,66	1 443 875,21		25,00	
90	643 321,91	1 443 858,20		25,00	
91	643 314,85	1 443 848,47		25,00	
1126	643 299,92	1 443 832,82		25,00	
1125	643 327,75	1 443 797,83		25,00	
<b>P-1(4)</b>					
2215	637 117,98	1 441 703,25		25,00	
94	637 092,12	1 441 736,45	—	25,00	—
95	637 025,04	1 441 821,83		25,00	

**Раздел 2**

**Сведения о местоположении границ объекта**

<b>1</b>	<b>2</b>	<b>3</b>	<b>4</b>	<b>5</b>	<b>6</b>
96	636 971,09	1 441 886,24		25,00	
97	636 917,78	1 441 964,61		25,00	
98	636 904,81	1 441 956,89		25,00	
99	636 864,70	1 441 923,54		25,00	
100	636 789,58	1 441 990,37		25,00	
130	636 780,83	1 442 055,52		25,00	
137	636 736,56	1 442 173,24		25,00	
135	636 811,10	1 442 202,18		25,00	
104	636 827,42	1 442 208,21		25,00	
105	636 787,25	1 442 324,23		25,00	
106	636 799,56	1 442 335,93		25,00	
107	636 795,18	1 442 343,25		25,00	
108	636 781,17	1 442 338,59		25,00	
109	636 752,01	1 442 329,11		25,00	
110	636 751,27	1 442 334,25		25,00	
111	636 745,75	1 442 343,67		25,00	
112	636 745,95	1 442 360,10		25,00	
113	636 741,20	1 442 369,03		25,00	
114	636 744,09	1 442 391,42		25,00	
115	636 773,51	1 442 402,60		25,00	
116	636 758,92	1 442 497,76		25,00	
117	636 769,99	1 442 540,86		25,00	
118	636 778,95	1 442 551,25		25,00	
119	636 823,96	1 442 574,49		25,00	
120	636 859,61	1 442 583,58		25,00	
121	636 884,12	1 442 573,23		25,00	
122	636 911,38	1 442 567,62		25,00	
123	636 933,75	1 442 577,17	—	25,00	—
124	636 965,94	1 442 582,69		25,00	
125	636 998,13	1 442 588,21		25,00	
126	637 021,20	1 442 590,25		25,00	
127	637 042,70	1 442 589,88		25,00	
128	637 054,70	1 442 591,04		25,00	
129	637 067,79	1 442 593,91		25,00	
130	637 113,09	1 442 610,10		25,00	
131	637 163,24	1 442 628,04		25,00	
132	637 184,73	1 442 628,49		25,00	
133	637 184,59	1 442 635,01		25,00	
134	637 223,27	1 442 638,21		25,00	
135	637 226,32	1 442 628,70		25,00	
136	637 240,66	1 442 632,30		25,00	
137	637 263,47	1 442 643,59		25,00	
138	637 297,49	1 442 683,71		25,00	
139	637 289,53	1 442 688,10		25,00	
265	637 292,64	1 442 702,35		25,00	
141	637 136,33	1 442 735,99		25,00	
263	637 005,39	1 442 752,23		25,00	
143	636 970,14	1 442 752,84		25,00	
144	636 669,43	1 442 744,50		25,00	
145	636 566,45	1 442 741,64		25,00	
932	636 566,58	1 442 734,47		25,00	
147	636 570,42	1 442 721,35		25,00	
148	636 594,25	1 442 640,20		25,00	
149	636 598,13	1 442 597,26		25,00	
150	636 609,10	1 442 593,22		25,00	

**Раздел 2**

**Сведения о местоположении границ объекта**

<b>1</b>	<b>2</b>	<b>3</b>	<b>4</b>	<b>5</b>	<b>6</b>
151	636 617,42	1 442 574,20		25,00	
152	636 616,19	1 442 539,91		25,00	
153	636 629,36	1 442 499,83		25,00	
154	636 630,08	1 442 487,64		25,00	
155	636 624,39	1 442 488,89		25,00	
156	636 644,37	1 442 431,39		25,00	
360	636 646,78	1 442 432,07		25,00	
359	636 655,94	1 442 435,40		25,00	
369	636 659,72	1 442 411,89		25,00	
368	636 668,43	1 442 337,46		25,00	
161	636 683,36	1 442 324,63		25,00	
162	636 693,80	1 442 309,34		25,00	
670	636 704,28	1 442 296,92		25,00	
164	636 707,19	1 442 292,60		25,00	
669	636 708,84	1 442 289,93		25,00	
166	636 677,17	1 442 273,92		25,00	
167	636 676,94	1 442 260,65		25,00	
168	636 669,22	1 442 243,49		25,00	
169	636 653,39	1 442 228,59		25,00	
170	636 623,49	1 442 209,07		25,00	
171	636 616,61	1 442 194,51		25,00	
172	636 616,10	1 442 175,35		25,00	
173	636 622,40	1 442 147,05	—	25,00	—
174	636 604,43	1 442 074,98		25,00	
175	636 588,06	1 442 077,38		25,00	
176	636 573,68	1 441 952,60		25,00	
177	636 590,34	1 441 953,99		25,00	
5490	636 612,84	1 441 955,87		25,00	
179	636 614,09	1 441 977,80		25,00	
5488	636 616,68	1 442 025,36		25,00	
5493	636 659,50	1 442 022,66		25,00	
5491	636 655,80	1 441 953,34		25,00	
183	636 728,74	1 441 841,87		25,00	
1098	636 706,23	1 441 828,80		25,00	
1097	636 733,93	1 441 785,17		25,00	
2223	636 796,19	1 441 760,41		25,00	
187	636 799,55	1 441 753,22		25,00	
2222	636 802,42	1 441 747,07		25,00	
2221	636 805,03	1 441 737,23		25,00	
2220	636 859,27	1 441 761,23		25,00	
2219	636 885,82	1 441 767,61		25,00	
2218	636 911,98	1 441 770,74		25,00	
2217	636 961,36	1 441 771,91		25,00	
2216	636 989,30	1 441 766,69		25,00	
2215	637 117,98	1 441 703,25		25,00	
<b>P-1(5)</b>					
195	637 443,63	1 441 849,76		25,00	
196	637 634,90	1 442 168,00		25,00	
958	637 830,74	1 442 399,31		25,00	
198	637 692,27	1 442 504,28		25,00	
1118	637 681,48	1 442 517,50	—	25,00	—
200	637 587,74	1 442 438,07		25,00	
201	637 553,77	1 442 465,79		25,00	
202	637 551,59	1 442 474,95		25,00	
203	637 538,57	1 442 477,40		25,00	

**Раздел 2**

<b>Сведения о местоположении границ объекта</b>					
<b>1</b>	<b>2</b>	<b>3</b>	<b>4</b>	<b>5</b>	<b>6</b>
204	637 535,55	1 442 475,74		25,00	
205	637 480,52	1 442 461,34		25,00	
206	637 456,94	1 442 438,15		25,00	
207	637 458,89	1 442 435,75		25,00	
208	637 454,77	1 442 432,38		25,00	
209	637 456,03	1 442 430,85		25,00	
210	637 369,41	1 442 356,31		25,00	
211	637 368,01	1 442 358,41		25,00	
212	637 351,43	1 442 342,65		25,00	
213	637 344,41	1 442 326,17	—	25,00	—
214	637 331,45	1 442 313,71		25,00	
215	637 325,75	1 442 299,89		25,00	
216	637 321,07	1 442 279,05		25,00	
217	637 339,55	1 442 278,93		25,00	
218	637 338,69	1 442 242,36		25,00	
219	637 337,48	1 442 142,53		25,00	
220	637 254,62	1 442 138,11		25,00	
221	637 285,96	1 441 945,34		25,00	
195	637 443,63	1 441 849,76		25,00	
<b>P-1(6)</b>					
222	634 167,35	1 442 185,44		25,00	
223	634 318,22	1 442 231,94		25,00	
224	634 370,15	1 442 259,33		25,00	
5223	634 379,05	1 442 274,60		25,00	
5222	634 400,37	1 442 294,77		25,00	
5221	634 413,41	1 442 297,15		25,00	
5220	634 451,50	1 442 282,39		25,00	
5219	634 497,17	1 442 297,89		25,00	
657	634 513,12	1 442 294,51		25,00	
656	634 526,05	1 442 294,83		25,00	
655	634 554,97	1 442 301,14		25,00	
654	634 568,39	1 442 310,47		25,00	
234	634 569,05	1 442 438,28		25,00	
235	634 579,44	1 442 468,72		25,00	
236	634 602,65	1 442 486,73		25,00	
237	634 595,58	1 442 497,77		25,00	
238	634 610,29	1 442 506,82		25,00	
239	634 617,11	1 442 511,03	—	25,00	—
240	634 586,72	1 442 570,79		25,00	
241	634 563,00	1 442 575,23		25,00	
242	634 483,62	1 442 562,24		25,00	
243	634 471,54	1 442 568,26		25,00	
244	634 471,51	1 442 545,93		25,00	
245	634 423,72	1 442 546,80		25,00	
246	634 423,60	1 442 535,48		25,00	
247	634 423,57	1 442 535,48		25,00	
248	634 423,73	1 442 548,77		25,00	
249	634 414,70	1 442 548,83		25,00	
250	634 354,10	1 442 549,64		25,00	
251	634 352,61	1 442 511,66		25,00	
252	634 296,60	1 442 510,98		25,00	
253	634 295,80	1 442 497,85		25,00	
254	634 179,09	1 442 349,08		25,00	
255	634 021,47	1 442 350,32		25,00	
256	633 992,82	1 442 276,50		25,00	

**Раздел 2**

<b>Сведения о местоположении границ объекта</b>							
<b>1</b>	<b>2</b>	<b>3</b>	<b>4</b>	<b>5</b>	<b>6</b>		
257	634 081,93	1 442 237,27	—	25,00	—		
258	634 154,07	1 442 196,56		25,00			
222	634 167,35	1 442 185,44		25,00			
<b>P-1(7)</b>							
38	644 330,60	1 443 553,92	—	25,00	—		
37	644 331,97	1 443 566,14		25,00			
36	644 352,77	1 443 592,15		25,00			
35	644 443,87	1 443 589,92		25,00			
263	644 433,55	1 443 603,91		25,00			
264	644 471,48	1 443 631,88		25,00			
265	644 589,59	1 443 760,36		25,00			
266	644 539,73	1 443 782,36		25,00			
267	644 533,73	1 443 781,22		25,00			
268	644 520,92	1 443 766,66		25,00			
269	644 362,56	1 443 822,34		25,00			
270	644 500,90	1 444 134,02		25,00			
271	644 456,74	1 444 148,83		25,00			
272	644 383,38	1 443 976,94		25,00			
273	644 343,84	1 443 885,12		25,00			
274	644 243,71	1 443 678,46		25,00			
38	644 330,60	1 443 553,92		25,00			
<b>P-1(8)</b>							
275	642 008,36	1 442 431,84		—		25,00	—
276	642 021,00	1 442 435,30				25,00	
277	642 020,73	1 442 504,19				25,00	
278	642 042,45	1 442 532,21				25,00	
279	642 040,96	1 442 583,16				25,00	
280	642 047,44	1 442 631,67				25,00	
281	642 048,52	1 442 682,86				25,00	
282	642 055,08	1 442 687,13				25,00	
283	642 054,92	1 442 692,91	25,00				
284	642 061,67	1 442 693,30	25,00				
285	642 069,14	1 442 706,42	25,00				
286	642 060,63	1 442 800,83	25,00				
287	642 057,08	1 442 840,85	25,00				
288	642 063,79	1 442 882,47	25,00				
289	642 130,75	1 442 996,87	25,00				
1611	642 140,74	1 443 001,08	25,00				
1610	642 114,82	1 443 009,77	25,00				
292	642 065,70	1 443 037,65	25,00				
293	642 064,65	1 443 035,55	25,00				
294	642 024,96	1 442 933,85	25,00				
295	642 028,76	1 442 926,63	25,00				
296	642 012,00	1 442 899,48	25,00				
297	642 021,76	1 442 893,46	25,00				
298	642 031,31	1 442 860,17	25,00				
299	642 007,14	1 442 817,15	25,00				
300	641 959,31	1 442 784,09	25,00				
301	641 943,73	1 442 777,31	25,00				
302	641 934,91	1 442 772,93	25,00				
303	641 936,85	1 442 767,10	25,00				
304	641 937,22	1 442 757,16	25,00				
305	641 935,76	1 442 751,23	25,00				
306	641 912,50	1 442 709,30	25,00				
71	641 872,80	1 442 466,18	25,00				

**Раздел 2**

<b>Сведения о местоположении границ объекта</b>					
<b>1</b>	<b>2</b>	<b>3</b>	<b>4</b>	<b>5</b>	<b>6</b>
308	641 881,89	1 442 465,50	—	25,00	—
309	641 901,14	1 442 463,99		25,00	
310	641 901,12	1 442 468,78		25,00	
311	641 939,02	1 442 457,34		25,00	
275	642 008,36	1 442 431,84		25,00	
<b>P-1(9)</b>					
33	643 555,13	1 441 760,27	—	25,00	—
313	643 634,01	1 441 849,56		25,00	
178	643 631,42	1 441 850,66		25,00	
177	643 614,00	1 441 855,78		25,00	
176	643 555,74	1 441 908,83		25,00	
175	643 542,90	1 441 921,69		25,00	
174	643 612,06	1 441 997,34		25,00	
173	643 598,09	1 442 010,16		25,00	
172	643 581,91	1 442 024,49		25,00	
171	643 578,24	1 442 019,51		25,00	
170	643 569,92	1 442 010,19		25,00	
323	643 561,43	1 442 017,56		25,00	
324	643 562,55	1 442 018,90		25,00	
325	643 562,35	1 442 019,09		25,00	
326	643 560,80	1 442 017,45		25,00	
168	643 558,97	1 442 017,31		25,00	
167	643 547,71	1 442 024,21		25,00	
166	643 501,21	1 442 065,90		25,00	
165	643 489,55	1 442 076,46		25,00	
164	643 446,25	1 442 028,66		25,00	
163	643 410,84	1 442 061,60		25,00	
162	643 401,18	1 442 050,12		25,00	
161	643 369,88	1 442 045,97		25,00	
160	643 351,37	1 442 023,85		25,00	
159	643 348,01	1 442 021,61		25,00	
158	643 344,06	1 442 021,10		25,00	
157	643 340,26	1 442 021,80		25,00	
156	643 336,88	1 442 023,61		25,00	
155	643 313,04	1 442 044,36		25,00	
154	643 290,76	1 442 064,40		25,00	
153	643 285,19	1 442 058,22		25,00	
152	643 236,04	1 442 103,21		25,00	
344	643 233,41	1 442 100,25		25,00	
345	643 167,48	1 442 160,31		25,00	
346	643 156,03	1 442 160,83		25,00	
347	643 147,78	1 442 168,11		25,00	
348	643 146,47	1 442 166,60		25,00	
349	643 124,27	1 442 186,76		25,00	
350	643 113,67	1 442 196,56		25,00	
351	643 089,63	1 442 218,31		25,00	
352	643 084,14	1 442 223,05		25,00	
353	643 069,39	1 442 206,38		25,00	
48	643 118,71	1 442 162,74		25,00	
47	643 126,03	1 442 169,62		25,00	
46	643 138,77	1 442 158,05		25,00	
45	643 137,45	1 442 156,54		25,00	
358	643 148,08	1 442 146,85		25,00	
43	643 142,49	1 442 140,72	25,00		
42	643 149,79	1 442 133,28	25,00		

**Раздел 2**

<b>Сведения о местоположении границ объекта</b>					
<b>1</b>	<b>2</b>	<b>3</b>	<b>4</b>	<b>5</b>	<b>6</b>
41	643 154,06	1 442 130,21	—	25,00	—
40	643 208,90	1 442 079,96		25,00	
39	643 264,95	1 442 028,78		25,00	
38	643 296,79	1 442 004,09		25,00	
37	643 332,99	1 441 970,43		25,00	
36	643 329,24	1 441 966,38		25,00	
35	643 405,07	1 441 896,23		25,00	
34	643 424,86	1 441 878,13		25,00	
33	643 555,13	1 441 760,27		25,00	
<b>P-1(10)</b>					
369	648 059,59	1 442 620,02	—	25,00	—
370	648 074,20	1 442 629,58		25,00	
371	648 080,40	1 442 620,86		25,00	
372	648 087,79	1 442 624,27		25,00	
373	648 197,82	1 442 523,15		25,00	
374	648 229,68	1 442 491,04		25,00	
375	648 229,78	1 442 491,13		25,00	
376	648 244,63	1 442 503,99		25,00	
377	648 202,23	1 442 595,31		25,00	
378	648 208,19	1 442 612,15		25,00	
379	648 192,25	1 442 651,69		25,00	
380	648 180,81	1 442 646,46		25,00	
381	648 165,45	1 442 663,19		25,00	
382	648 100,26	1 442 635,11		25,00	
383	648 093,91	1 442 649,01		25,00	
384	648 098,51	1 442 670,12		25,00	
385	648 066,66	1 442 657,47		25,00	
386	648 010,30	1 442 785,69		25,00	
387	648 022,70	1 442 792,82		25,00	
388	648 017,12	1 442 803,44		25,00	
389	648 001,06	1 442 795,01		25,00	
390	647 966,03	1 442 873,91		25,00	
391	647 966,25	1 442 875,43		25,00	
392	647 958,85	1 442 888,97		25,00	
393	647 824,02	1 442 824,13		25,00	
394	647 744,81	1 442 785,92		25,00	
395	647 694,49	1 442 770,43		25,00	
396	647 543,48	1 442 721,97		25,00	
397	647 509,84	1 442 714,45		25,00	
398	647 556,13	1 442 649,67		25,00	
399	647 564,40	1 442 655,41		25,00	
400	647 569,86	1 442 659,36		25,00	
401	647 592,83	1 442 676,14		25,00	
402	647 610,74	1 442 689,96		25,00	
403	647 613,67	1 442 688,16		25,00	
404	647 616,82	1 442 681,10		25,00	
405	647 642,36	1 442 672,95		25,00	
406	647 661,62	1 442 688,45		25,00	
407	647 665,64	1 442 687,59		25,00	
408	647 738,34	1 442 744,86		25,00	
409	647 774,12	1 442 748,93	25,00		
410	647 912,38	1 442 778,81	25,00		
411	647 927,54	1 442 782,40	25,00		
412	648 054,18	1 442 615,92	25,00		
369	648 059,59	1 442 620,02	25,00		

**Раздел 2**

<b>Сведения о местоположении границ объекта</b>							
<b>1</b>	<b>2</b>	<b>3</b>	<b>4</b>	<b>5</b>	<b>6</b>		
<b>P-1(11)</b>							
413	647 708,33	1 442 737,13	—	25,00	—		
414	647 774,21	1 442 757,46		25,00			
415	647 841,61	1 442 782,48		25,00			
416	647 831,64	1 442 805,41		25,00			
417	647 701,88	1 442 752,89		25,00			
413	647 708,33	1 442 737,13		25,00			
<b>P-1(12)</b>							
4180	645 310,21	1 442 480,06	—	25,00	—		
419	645 334,54	1 442 479,97		25,00			
82	645 334,83	1 442 486,33		25,00			
81	645 335,58	1 442 511,89		25,00			
80	645 337,63	1 442 583,40		25,00			
79	645 369,16	1 442 585,01		25,00			
78	645 390,15	1 442 586,04		25,00			
77	645 389,59	1 442 592,28		25,00			
76	645 361,32	1 442 590,74		25,00			
75	645 355,42	1 442 592,55		25,00			
74	645 337,88	1 442 591,81		25,00			
73	645 337,26	1 442 620,81		25,00			
430	645 296,86	1 442 616,17		25,00			
431	645 294,92	1 442 614,11		25,00			
432	645 261,07	1 442 613,20		25,00			
433	645 258,08	1 442 615,26		25,00			
434	645 200,59	1 442 613,65		25,00			
435	645 196,47	1 442 614,25		25,00			
436	645 163,91	1 442 614,83		25,00			
437	645 150,13	1 442 616,50		25,00			
438	645 105,69	1 442 621,43		25,00			
439	644 982,50	1 442 653,86		25,00			
440	644 925,10	1 442 678,85		25,00			
441	644 918,26	1 442 667,84		25,00			
442	644 954,50	1 442 651,17		25,00			
443	645 030,61	1 442 595,17		25,00			
444	645 052,91	1 442 562,51		25,00			
445	645 079,11	1 442 551,93		25,00			
446	645 120,00	1 442 531,94		25,00			
4156	645 128,54	1 442 528,12		25,00			
4181	645 167,34	1 442 512,34		25,00			
4180	645 310,21	1 442 480,06		25,00			
<b>P-1(13)</b>							
1383	651 939,23	1 446 620,73		—		25,00	—
1382	651 942,98	1 446 625,44				25,00	
1381	651 943,19	1 446 625,86	25,00				
452	651 943,56	1 446 626,29	25,00				
1380	651 944,10	1 446 626,75	25,00				
454	651 944,72	1 446 627,26	25,00				
1379	651 945,41	1 446 627,78	25,00				
1378	651 946,11	1 446 628,34	25,00				
1377	651 946,83	1 446 628,92	25,00				
1376	651 947,55	1 446 629,44	25,00				
1375	651 948,24	1 446 629,94	25,00				
1374	651 948,90	1 446 630,36	25,00				
1373	651 949,51	1 446 630,68	25,00				
1372	651 950,08	1 446 630,93	25,00				



**Раздел 2**

**Сведения о местоположении границ объекта**

<b>1</b>	<b>2</b>	<b>3</b>	<b>4</b>	<b>5</b>	<b>6</b>
1371	651 950,61	1 446 631,13		25,00	
1370	651 951,10	1 446 631,32		25,00	
1369	651 951,57	1 446 631,51		25,00	
1368	651 952,03	1 446 631,70		25,00	
1367	651 952,49	1 446 631,92		25,00	
1366	651 953,01	1 446 632,11		25,00	
1365	651 953,63	1 446 632,28		25,00	
1364	651 954,38	1 446 632,36		25,00	
1363	651 955,27	1 446 632,37		25,00	
1362	651 956,28	1 446 632,32		25,00	
1361	651 957,35	1 446 632,20		25,00	
1360	651 958,46	1 446 632,09		25,00	
1359	651 959,52	1 446 631,99		25,00	
1358	651 960,53	1 446 631,95		25,00	
1357	651 961,45	1 446 631,94		25,00	
1356	651 962,28	1 446 631,97		25,00	
1355	651 963,02	1 446 632,06		25,00	
1354	651 963,64	1 446 632,18		25,00	
1353	651 964,15	1 446 632,33		25,00	
1352	651 964,57	1 446 632,55		25,00	
1351	651 964,98	1 446 632,85		25,00	
1350	651 965,36	1 446 633,28		25,00	
1349	651 965,78	1 446 633,86		25,00	
1348	651 966,28	1 446 634,61		25,00	
1347	651 966,79	1 446 635,52		25,00	
1346	651 967,26	1 446 636,56		25,00	
1345	651 967,65	1 446 637,73		25,00	
1344	651 967,88	1 446 638,98	—	25,00	—
1343	651 967,93	1 446 640,30		25,00	
1342	651 967,83	1 446 641,64		25,00	
1341	651 967,63	1 446 642,94		25,00	
1340	651 967,41	1 446 644,15		25,00	
1339	651 967,20	1 446 645,21		25,00	
1338	651 967,07	1 446 646,08		25,00	
1337	651 967,05	1 446 646,81		25,00	
1336	651 967,12	1 446 647,44		25,00	
1335	651 967,32	1 446 648,04		25,00	
1334	651 967,67	1 446 648,64		25,00	
1333	651 968,17	1 446 649,29		25,00	
1332	651 968,82	1 446 649,98		25,00	
1331	651 969,58	1 446 650,65		25,00	
1330	651 970,41	1 446 651,30		25,00	
1329	651 971,32	1 446 651,87		25,00	
1328	651 972,25	1 446 652,37		25,00	
1327	651 973,22	1 446 652,77		25,00	
1326	651 974,23	1 446 653,14		25,00	
1325	651 975,22	1 446 653,45		25,00	
1324	651 976,26	1 446 653,76		25,00	
1323	651 977,26	1 446 654,08		25,00	
1322	651 978,26	1 446 654,44		25,00	
1321	651 979,20	1 446 654,84		25,00	
1320	651 980,04	1 446 655,33		25,00	
1319	651 980,79	1 446 655,92		25,00	
1318	651 981,41	1 446 656,61		25,00	
1317	651 981,91	1 446 657,38		25,00	

## Раздел 2

Сведения о местоположении границ объекта					
1	2	3	4	5	6
1316	651 982,34	1 446 658,18		25,00	
1315	651 982,74	1 446 658,98		25,00	
1314	651 983,12	1 446 659,71		25,00	
1313	651 983,52	1 446 660,35		25,00	
1312	651 983,94	1 446 660,91		25,00	
1311	651 984,36	1 446 661,38		25,00	
1310	651 984,77	1 446 661,76		25,00	
1309	651 985,17	1 446 662,05		25,00	
1308	651 985,53	1 446 662,28		25,00	
1307	651 985,86	1 446 662,45		25,00	
1306	651 986,19	1 446 662,55		25,00	
1305	651 986,48	1 446 662,64		25,00	
1304	651 986,77	1 446 662,68		25,00	
1303	651 987,04	1 446 662,71		25,00	
1302	651 987,32	1 446 662,74		25,00	
1301	651 987,60	1 446 662,75		25,00	
1300	651 987,89	1 446 662,76		25,00	
1299	651 988,22	1 446 662,78		25,00	
1298	651 988,59	1 446 662,81		25,00	
1297	651 989,07	1 446 662,82		25,00	
1296	651 989,74	1 446 662,80		25,00	
1295	651 990,66	1 446 662,73		25,00	
1294	651 991,92	1 446 662,57		25,00	
1293	651 993,56	1 446 662,34		25,00	
1292	651 995,43	1 446 662,05		25,00	
1291	651 997,36	1 446 661,70		25,00	
1290	651 999,21	1 446 661,38		25,00	
1289	652 000,78	1 446 661,08	—	25,00	—
1288	652 001,94	1 446 660,82		25,00	
1287	652 002,78	1 446 660,63		25,00	
1286	652 003,34	1 446 660,52		25,00	
1285	652 003,75	1 446 660,47		25,00	
1284	652 004,08	1 446 660,49		25,00	
1283	652 004,39	1 446 660,57		25,00	
1282	652 004,71	1 446 660,72		25,00	
1281	652 005,01	1 446 660,96		25,00	
1280	652 005,25	1 446 661,21		25,00	
1279	652 005,42	1 446 661,51		25,00	
1278	652 005,49	1 446 661,84		25,00	
1277	652 005,49	1 446 662,20		25,00	
1276	652 005,41	1 446 662,56		25,00	
1275	652 005,26	1 446 662,92		25,00	
1274	652 005,06	1 446 663,24		25,00	
1273	652 004,81	1 446 663,55		25,00	
1272	652 004,54	1 446 663,82		25,00	
1271	652 004,26	1 446 664,12		25,00	
1270	652 004,00	1 446 664,46		25,00	
1269	652 003,77	1 446 664,87		25,00	
1268	652 003,58	1 446 665,33		25,00	
1267	652 003,43	1 446 665,86		25,00	
1266	652 003,35	1 446 666,41		25,00	
1265	652 003,30	1 446 666,99		25,00	
1264	652 003,28	1 446 667,51		25,00	
1263	652 003,30	1 446 668,00		25,00	
1262	652 003,35	1 446 668,43		25,00	

**Раздел 2**

**Сведения о местоположении границ объекта**

<b>1</b>	<b>2</b>	<b>3</b>	<b>4</b>	<b>5</b>	<b>6</b>
1261	652 003,44	1 446 668,83		25,00	
1260	652 003,56	1 446 669,17		25,00	
1259	652 003,72	1 446 669,49		25,00	
1258	652 003,92	1 446 669,77		25,00	
1257	652 004,16	1 446 670,01		25,00	
1256	652 004,43	1 446 670,23		25,00	
1255	652 004,79	1 446 670,45		25,00	
1254	652 005,20	1 446 670,65		25,00	
1253	652 005,68	1 446 670,85		25,00	
1252	652 006,20	1 446 671,05		25,00	
1251	652 006,74	1 446 671,29		25,00	
1250	652 007,26	1 446 671,57		25,00	
1249	652 007,74	1 446 671,92		25,00	
1248	652 008,15	1 446 672,34		25,00	
1247	652 008,52	1 446 672,84		25,00	
1246	652 008,89	1 446 673,42		25,00	
1245	652 009,30	1 446 674,06		25,00	
1244	652 009,79	1 446 674,79		25,00	
1243	652 010,36	1 446 675,58		25,00	
1242	652 010,99	1 446 676,42		25,00	
1241	652 011,63	1 446 677,27		25,00	
1240	652 012,25	1 446 678,14		25,00	
1239	652 012,79	1 446 678,97		25,00	
1238	652 013,19	1 446 679,76		25,00	
1237	652 013,51	1 446 680,49		25,00	
1236	652 013,72	1 446 681,18		25,00	
1235	652 013,84	1 446 681,81		25,00	
1234	652 013,91	1 446 682,39	—	25,00	—
1233	652 013,91	1 446 682,91		25,00	
1232	652 013,88	1 446 683,37		25,00	
1231	652 013,80	1 446 683,78		25,00	
1230	652 013,68	1 446 684,16		25,00	
1229	652 013,56	1 446 684,52		25,00	
1228	652 013,38	1 446 684,85		25,00	
1227	652 013,23	1 446 685,18		25,00	
1226	652 013,09	1 446 685,54		25,00	
1225	652 012,98	1 446 685,98		25,00	
1224	652 012,92	1 446 686,51		25,00	
1223	652 012,95	1 446 687,16		25,00	
1222	652 013,03	1 446 687,87		25,00	
1221	652 013,14	1 446 688,62		25,00	
1220	652 013,27	1 446 689,31		25,00	
1219	652 013,39	1 446 689,94		25,00	
1218	652 013,49	1 446 690,44		25,00	
1217	652 013,58	1 446 690,85		25,00	
1216	652 013,67	1 446 691,26		25,00	
1215	652 013,80	1 446 691,67		25,00	
1214	652 013,96	1 446 692,18		25,00	
1213	652 014,19	1 446 692,79		25,00	
1212	652 014,41	1 446 693,45		25,00	
1211	652 014,60	1 446 694,03		25,00	
1210	652 014,88	1 446 694,76		25,00	
1209	652 020,59	1 446 700,16		25,00	
1208	652 022,51	1 446 700,78		25,00	
1207	652 024,56	1 446 701,44		25,00	

**Раздел 2**

<b>Сведения о местоположении границ объекта</b>					
<b>1</b>	<b>2</b>	<b>3</b>	<b>4</b>	<b>5</b>	<b>6</b>
1206	652 028,22	1 446 702,74		25,00	
1205	652 031,09	1 446 704,31		25,00	
1204	652 032,32	1 446 707,63		25,00	
1203	652 035,16	1 446 710,47		25,00	
1202	652 037,88	1 446 714,00		25,00	
1201	652 040,44	1 446 717,70		25,00	
1200	652 042,62	1 446 719,20		25,00	
1199	652 045,56	1 446 720,33		25,00	
1198	652 047,80	1 446 720,28		25,00	
1197	652 050,30	1 446 719,30		25,00	
1196	652 052,65	1 446 717,27		25,00	
1195	652 057,59	1 446 712,40		25,00	
1194	652 061,27	1 446 710,87		25,00	
1193	652 065,36	1 446 709,85		25,00	
1192	652 069,86	1 446 709,23		25,00	
1191	652 073,57	1 446 709,55		25,00	
1190	652 077,98	1 446 710,91		25,00	
1189	652 081,20	1 446 713,76		25,00	
1188	652 082,23	1 446 715,32		25,00	
1187	652 084,72	1 446 719,51		25,00	
1186	652 086,84	1 446 724,89		25,00	
1185	652 089,37	1 446 730,28		25,00	
1184	652 092,10	1 446 735,88		25,00	
1183	652 095,44	1 446 741,44		25,00	
1182	652 098,73	1 446 745,20		25,00	
1181	652 102,63	1 446 748,73		25,00	
1180	652 107,94	1 446 752,06		25,00	
1179	652 113,85	1 446 754,35	—	25,00	—
1178	652 119,92	1 446 755,04		25,00	
1177	652 127,56	1 446 754,08		25,00	
1176	652 133,98	1 446 752,12		25,00	
1175	652 138,10	1 446 749,53		25,00	
2500	652 128,22	1 446 779,70		25,00	
2499	652 116,61	1 446 774,00		25,00	
2498	652 108,89	1 446 773,47		25,00	
2497	652 094,04	1 446 764,09		25,00	
2496	652 072,45	1 446 737,12		25,00	
2495	652 067,38	1 446 730,34		25,00	
2494	652 062,02	1 446 727,10		25,00	
2493	652 052,34	1 446 729,63		25,00	
2492	652 035,78	1 446 734,35		25,00	
2491	652 029,59	1 446 713,56		25,00	
2517	651 972,57	1 446 747,37		25,00	
2516	651 971,39	1 446 750,64		25,00	
2515	651 984,38	1 446 774,59		25,00	
2514	651 989,91	1 446 775,02		25,00	
2513	652 000,01	1 446 795,02		25,00	
2512	652 001,49	1 446 799,07		25,00	
2511	652 024,42	1 446 835,14		25,00	
2510	652 034,43	1 446 851,25		25,00	
2509	652 039,24	1 446 859,21		25,00	
679	651 911,05	1 446 921,08		25,00	
680	651 921,33	1 446 942,55		25,00	
681	651 915,21	1 446 944,40		25,00	
682	651 817,57	1 446 750,67		25,00	

**Раздел 2**

<b>Сведения о местоположении границ объекта</b>							
<b>1</b>	<b>2</b>	<b>3</b>	<b>4</b>	<b>5</b>	<b>6</b>		
2487	651 854,71	1 446 738,88	—	25,00	—		
2486	651 893,23	1 446 747,86		25,00			
2485	651 904,41	1 446 741,75		25,00			
2484	651 920,22	1 446 715,01		25,00			
687	651 936,03	1 446 739,98		25,00			
688	652 004,15	1 446 688,95		25,00			
689	651 937,42	1 446 621,15		25,00			
1383	651 939,23	1 446 620,73		25,00			
<b>P-1(14)</b>							
307	643 726,51	1 441 770,95	—	25,00	—		
691	643 736,99	1 441 779,42		25,00			
692	643 776,17	1 441 810,88		25,00			
693	643 794,17	1 441 823,24		25,00			
694	643 807,59	1 441 831,62		25,00			
79	643 815,56	1 441 834,58		25,00			
188	643 798,84	1 441 854,70		25,00			
187	643 767,62	1 441 883,98		25,00			
698	643 795,09	1 441 914,67		25,00			
699	643 800,63	1 441 920,59		25,00			
186	643 818,36	1 441 940,14		25,00			
701	643 816,69	1 441 941,78		25,00			
185	643 803,95	1 441 953,45		25,00			
184	643 811,28	1 441 962,07		25,00			
183	643 786,15	1 441 984,77		25,00			
182	643 783,07	1 441 981,40		25,00			
181	643 773,65	1 441 990,03		25,00			
707	643 765,39	1 441 997,51		25,00			
708	643 638,00	1 441 853,76		25,00			
709	643 644,94	1 441 847,87		25,00			
710	643 697,63	1 441 799,65		25,00			
711	643 700,59	1 441 796,95		25,00			
712	643 712,91	1 441 785,82		25,00			
713	643 715,60	1 441 783,38		25,00			
714	643 716,59	1 441 782,49		25,00			
307	643 726,51	1 441 770,95		25,00			
<b>P-1(15)</b>							
2	642 575,06	1 441 431,42		—		25,00	—
16	642 604,44	1 441 433,67				25,00	
717	642 602,67	1 441 455,57				25,00	
15	642 599,25	1 441 498,16				25,00	
14	642 594,13	1 441 561,91				25,00	
13	642 578,93	1 441 751,08	25,00				
11	642 577,32	1 441 771,07	25,00				
10	642 539,66	1 441 767,83	25,00				
9	642 540,28	1 441 747,76	25,00				
724	642 544,01	1 441 711,26	25,00				
7	642 546,74	1 441 682,73	25,00				
726	642 544,98	1 441 682,64	25,00				
6	642 542,35	1 441 682,50	25,00				
728	642 546,94	1 441 629,28	25,00				
5	642 552,10	1 441 567,27	25,00				
4	642 561,98	1 441 565,44	25,00				
731	642 573,45	1 441 450,15	25,00				
2	642 575,06	1 441 431,42	25,00				
<b>P-1(16)</b>							

**Раздел 2**

<b>Сведения о местоположении границ объекта</b>					
<b>1</b>	<b>2</b>	<b>3</b>	<b>4</b>	<b>5</b>	<b>6</b>
63	645 538,71	1 442 583,97		25,00	
48	645 592,51	1 442 619,08		25,00	
1338	645 714,27	1 442 688,04		25,00	
735	645 705,03	1 442 705,67		25,00	
736	645 544,64	1 442 609,68		25,00	
163	645 542,29	1 442 613,48		25,00	
162	645 540,10	1 442 612,04		25,00	
168	645 508,30	1 442 628,51		25,00	
167	645 452,29	1 442 638,26		25,00	
166	645 452,48	1 442 641,87		25,00	
164	645 510,29	1 442 665,34	—	25,00	—
743	645 508,54	1 442 668,17		25,00	
744	645 595,23	1 442 700,25		25,00	
745	645 679,43	1 442 736,01		25,00	
1325	645 674,97	1 442 745,31		25,00	
747	645 433,99	1 442 649,72		25,00	
66	645 433,35	1 442 617,88		25,00	
65	645 491,59	1 442 611,20		25,00	
64	645 508,19	1 442 602,26		25,00	
63	645 538,71	1 442 583,97		25,00	
<b>P-1(17)</b>					
751	643 317,14	1 442 263,41		25,00	
752	643 354,13	1 442 301,23		25,00	
753	643 366,31	1 442 318,78		25,00	
754	643 376,57	1 442 326,22		25,00	
755	643 390,27	1 442 319,21		25,00	
756	643 398,18	1 442 312,75		25,00	
757	643 403,22	1 442 319,59		25,00	
758	643 408,68	1 442 326,93		25,00	
759	643 423,61	1 442 347,32		25,00	
760	643 423,62	1 442 347,32		25,00	
761	643 423,50	1 442 347,40		25,00	
762	643 425,61	1 442 356,59		25,00	
763	643 456,99	1 442 391,91		25,00	
764	643 460,33	1 442 395,78		25,00	
765	643 447,16	1 442 407,16		25,00	
766	643 445,44	1 442 403,75		25,00	
767	643 391,77	1 442 341,48		25,00	
768	643 352,88	1 442 379,77	—	25,00	—
769	643 348,34	1 442 383,00		25,00	
770	643 312,41	1 442 422,84		25,00	
771	643 308,73	1 442 423,81		25,00	
772	643 306,29	1 442 425,00		25,00	
773	643 304,12	1 442 426,70		25,00	
774	643 288,43	1 442 441,24		25,00	
775	643 285,16	1 442 443,94		25,00	
776	643 283,72	1 442 444,21		25,00	
777	643 281,93	1 442 443,80		25,00	
1144	643 276,46	1 442 447,26		25,00	
871	643 261,94	1 442 430,16		25,00	
780	643 266,55	1 442 426,87		25,00	
781	643 328,96	1 442 370,12		25,00	
782	643 319,85	1 442 362,61		25,00	
783	643 339,91	1 442 340,58		25,00	
784	643 349,19	1 442 346,96		25,00	

**Раздел 2**

**Сведения о местоположении границ объекта**

<b>1</b>	<b>2</b>	<b>3</b>	<b>4</b>	<b>5</b>	<b>6</b>		
785	643 359,53	1 442 335,27	—	25,00	—		
786	643 345,71	1 442 318,25		25,00			
787	643 302,58	1 442 278,16		25,00			
751	643 317,14	1 442 263,41		25,00			
<b>P-1(18)</b>							
788	652 263,04	1 446 978,86	—	25,00	—		
789	652 327,82	1 447 101,86		25,00			
790	652 257,78	1 447 132,14		25,00			
791	652 222,34	1 447 041,27		25,00			
792	652 272,19	1 447 016,00		25,00			
788	652 263,04	1 446 978,86		25,00			
<b>P-1(19)</b>							
59	642 489,07	1 441 783,14	—	25,00	—		
60	642 511,61	1 441 784,95		25,00			
61	642 528,35	1 441 786,49		25,00			
62	642 526,29	1 441 809,80		25,00			
63	642 520,85	1 441 874,79		25,00			
64	642 513,67	1 441 874,08		25,00			
65	642 473,53	1 441 870,30		25,00			
66	642 473,65	1 441 874,01		25,00			
67	642 429,92	1 441 873,04		25,00			
68	642 423,99	1 441 872,50		25,00			
69	642 426,91	1 441 838,15		25,00			
70	642 436,09	1 441 838,84		25,00			
71	642 436,46	1 441 835,77		25,00			
72	642 441,65	1 441 836,25		25,00			
73	642 457,01	1 441 837,44		25,00			
74	642 456,31	1 441 842,74		25,00			
75	642 461,77	1 441 843,05		25,00			
76	642 462,99	1 441 834,03		25,00			
77	642 484,79	1 441 835,72		25,00			
78	642 488,65	1 441 788,80		25,00			
59	642 489,07	1 441 783,14		25,00			
<b>P-1(20)</b>							
245	642 372,19	1 441 345,75		—		25,00	—
244	642 383,26	1 441 358,63				25,00	
243	642 441,36	1 441 403,64	25,00				
58	642 441,83	1 441 421,45	25,00				
141	642 312,24	1 441 411,61	25,00				
818	642 308,31	1 441 404,31	25,00				
819	642 324,25	1 441 395,73	25,00				
820	642 339,36	1 441 384,00	25,00				
245	642 372,19	1 441 345,75	25,00				
<b>P-1(21)</b>							
821	643 492,57	1 442 279,24	—		25,00	—	
1052	643 532,91	1 442 325,58		25,00			
823	643 529,85	1 442 328,31		25,00			
824	643 526,24	1 442 331,52		25,00			
825	643 495,32	1 442 359,33		25,00			
826	643 490,39	1 442 363,45		25,00			
827	643 490,15	1 442 363,14		25,00			
828	643 487,96	1 442 360,53		25,00			
829	643 459,34	1 442 328,68		25,00			
830	643 453,32	1 442 321,69		25,00			
831	643 455,62	1 442 319,60		25,00			

**Раздел 2**

<b>Сведения о местоположении границ объекта</b>					
<b>1</b>	<b>2</b>	<b>3</b>	<b>4</b>	<b>5</b>	<b>6</b>
832	643 451,93	1 442 313,61	—	25,00	—
833	643 462,92	1 442 303,88		25,00	
834	643 463,68	1 442 304,74		25,00	
835	643 468,36	1 442 300,56		25,00	
836	643 488,54	1 442 282,59		25,00	
821	643 492,57	1 442 279,24		25,00	
<b>P-1(22)</b>					
837	643 907,82	1 442 330,81	—	25,00	—
838	643 933,89	1 442 359,90		25,00	
839	643 919,47	1 442 372,20		25,00	
840	643 895,39	1 442 393,67		25,00	
841	643 897,39	1 442 395,90		25,00	
842	643 879,75	1 442 411,70		25,00	
843	643 868,35	1 442 398,60		25,00	
844	643 850,46	1 442 378,35		25,00	
845	643 867,99	1 442 362,65		25,00	
846	643 869,78	1 442 364,69		25,00	
847	643 880,20	1 442 355,45		25,00	
848	643 890,62	1 442 346,21		25,00	
849	643 892,32	1 442 344,70		25,00	
837	643 907,82	1 442 330,81		25,00	
<b>3. Сведения о характерных точках части (частей) границы объекта</b>					
<b>1</b>	<b>2</b>	<b>3</b>	<b>4</b>	<b>5</b>	<b>6</b>
—	—	—	—	—	—





Прохождение границы		Описание прохождения границы
от точки	до точки	
<b>1</b>	<b>2</b>	<b>3</b>
—	—	—

# Правила землепользования и застройки муниципального образования город Мурманск

## Карта градостроительного зонирования

### Условные обозначения

- граница муниципального образования город Мурманск
- граница населенного пункта город Мурманск
- границы земельных участков
- границы зон с особыми условиями использования территории
- территории объектов культурного наследия

### Территориальные зоны

#### Жилые зоны

- Ж-1 Зона застройки многоквартирными многоквартирными домами
- Ж-2 Зона застройки среднетяжелыми жилыми домами блоковой застройки и многоквартирными домами
- Ж-3 Зона застройки индивидуальными жилыми домами и малоэтажными жилыми домами блоковой застройки
- Ж-4 Зона индивидуальной жилой застройки

#### Общественно-деловые зоны

- Ц-1 Зона делового, общественного и коммерческого назначения
- ЦИ-1 Зона общественно-деловая зона исторического центра города
- ЦЗ-1 Зона объектов здравоохранения
- ЦЗ-2 Зона объектов среднего и высшего профессионального образования
- ЦЗ-3 Зона объектов социального обеспечения и защиты
- ЦЗ-4 Зона объектов рекреационного назначения
- ЦЗ-5 Зона обслуживания объектов, необходимых для осуществления производственной и предпринимательской деятельности
- ЦЗ-6 Зона объектов рыночной и оптовой торговли
- ЦЗ-7 Зона объектов физкультуры и спорта

#### Производственные зоны, зоны инженерной и транспортной инфраструктуры

- П-1 Зона размещения производственных объектов I-II класса опасности
- П-2 Зона размещения производственных объектов III класса опасности
- П-3 Зона размещения производственных объектов IV-V класса опасности
- ПТ Производственно-транспортная зона
- И-1 Зона размещения объектов инженерной инфраструктуры
- Т-1 Зона размещения объектов транспортной инфраструктуры

#### Зоны сельскохозяйственного использования

- СХ-1 Зона, занятая объектами сельскохозяйственного назначения и предназначенная для ведения сельского хозяйства

#### Рекреационные зоны

- Р-1 Зеленые насаждения общего пользования (парки, скверы, бульвары)
- Р-2 Скверно-рекреационная зона
- Р-3 Городские леса
- Р-4 Сквер Семеновское

#### Зоны специального назначения

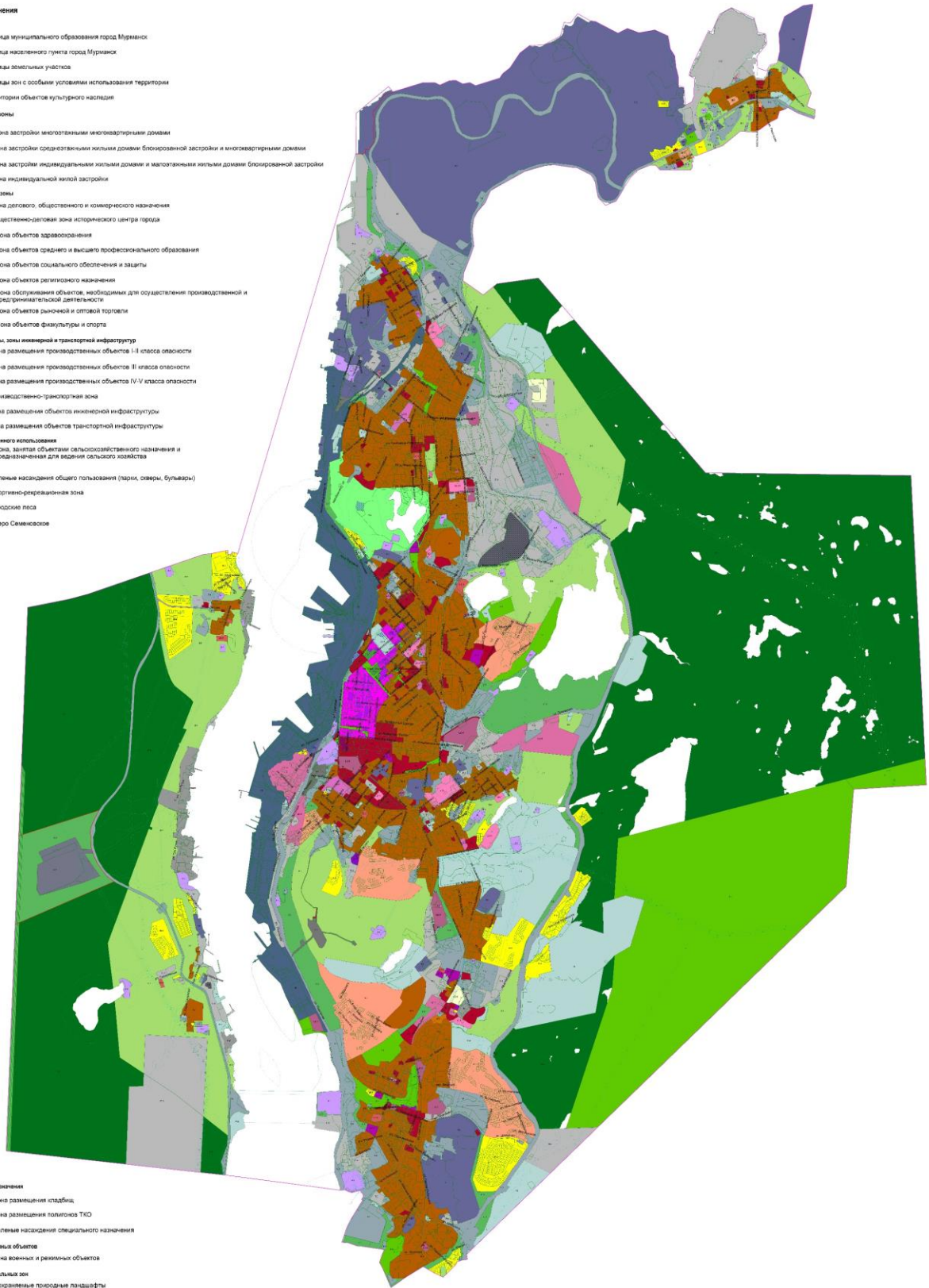
- С-1 Зона размещения кладбищ
- С-2 Зона размещения полигонов ТКО
- С-3 Зеленые насаждения специального назначения

#### Зоны военных и режимных объектов

- РЗ Зона военных и режимных объектов

#### Иные виды территориальных зон

- Л-1 Сохраняемые природные ландшафты



**ОПИСАНИЕ МЕСТОПОЛОЖЕНИЯ ГРАНИЦ**  
**Спортивно-рекреационная зона (P-2)**

(наименование объекта, местоположение границ которого описано (далее - объект))

**Раздел 1**

<b>Сведения об объекте</b>		
<b>№ п/п</b>	<b>Характеристики объекта</b>	<b>Описание характеристик</b>
<b>1</b>	<b>2</b>	<b>3</b>
1	Местоположение объекта	Мурманская область, город Мурманск
2	Площадь объекта ± величина погрешности определения площади ( $P \pm \Delta P$ )	6 715 186 м <sup>2</sup> ±
3	Иные характеристики объекта	Вид объекта реестра границ: Территориальная зона Вид объекта по документу: Спортивно-рекреационная зона (P-2)

**Раздел 2**

**Сведения о местоположении границ объекта**

**1. Система координат** МСК-51

**2. Сведения о характерных точках границ объекта**

Обозначение характерных точек границ	Координаты, м		Метод определения координат характерной точки	Средняя квадратическая погрешность положения характерной точки (Mt), м	Описание обозначения точки на местности (при наличии)
	X	Y			
1	2	3	4	5	6
2 483 079,96					
1	640 706,27	1 445 213,36	Картометрический метод	25,00	—
2	640 666,24	1 445 207,32		25,00	
3	640 362,86	1 445 104,37		25,00	
4	640 243,67	1 445 079,09		25,00	
5	640 141,69	1 444 942,13		25,00	
6	639 813,01	1 444 739,03		25,00	
7	639 508,07	1 444 556,74		25,00	
8	639 636,13	1 444 338,79		25,00	
9	639 333,54	1 444 116,05		25,00	
10	639 381,65	1 443 851,65		25,00	
11	639 384,86	1 443 852,84		25,00	
12	639 400,59	1 443 858,73		25,00	
13	639 436,77	1 443 872,20		25,00	
14	639 469,89	1 443 884,56		25,00	
15	639 515,69	1 443 901,87		25,00	
16	639 635,56	1 443 946,59		25,00	
4088	639 635,45	1 443 946,69		25,00	
4087	639 635,90	1 444 019,91		25,00	
4086	639 838,12	1 444 028,03		25,00	
4085	639 833,96	1 444 034,59		25,00	
4084	639 862,51	1 444 053,27		25,00	
4083	639 888,00	1 444 055,43		25,00	
4082	639 933,83	1 444 063,27		25,00	
4081	639 987,29	1 444 069,66		25,00	
25	639 987,47	1 444 069,60		25,00	
26	639 987,48	1 444 069,60		25,00	
27	640 029,30	1 444 058,16		25,00	
28	640 048,13	1 444 049,74		25,00	
29	640 058,85	1 444 003,61		25,00	
30	640 034,36	1 443 998,37		25,00	
31	640 066,54	1 443 949,34		25,00	
32	640 081,23	1 443 922,76		25,00	
33	640 098,86	1 443 885,44		25,00	
34	640 080,90	1 443 831,92		25,00	
35	639 960,19	1 443 727,31		25,00	
36	639 905,23	1 443 685,10		25,00	
37	639 910,56	1 443 670,63		25,00	
38	640 042,38	1 443 699,61		25,00	
39	640 121,65	1 443 687,22		25,00	
40	640 165,86	1 443 667,67		25,00	
41	640 205,19	1 443 644,45		25,00	
42	640 183,10	1 443 578,88		25,00	
43	640 165,19	1 443 500,85		25,00	
44	640 146,99	1 443 404,95		25,00	
45	640 127,44	1 443 292,63		25,00	
46	640 100,87	1 443 123,95		25,00	

**Раздел 2**

**Сведения о местоположении границ объекта**

<b>1</b>	<b>2</b>	<b>3</b>	<b>4</b>	<b>5</b>	<b>6</b>
47	640 085,65	1 443 024,95	Картометрический метод	25,00	—
48	640 096,97	1 443 022,87		25,00	
49	640 235,77	1 443 023,45		25,00	
50	640 327,29	1 443 023,68		25,00	
51	640 432,80	1 443 023,16		25,00	
52	640 477,98	1 443 020,97		25,00	
53	640 557,76	1 442 983,76		25,00	
54	640 664,44	1 443 451,62		25,00	
55	640 663,19	1 443 467,44		25,00	
56	640 706,08	1 443 648,07		25,00	
57	640 710,01	1 443 652,76		25,00	
58	640 725,21	1 443 670,74		25,00	
59	640 731,22	1 443 689,35		25,00	
60	640 721,48	1 443 719,51		25,00	
61	640 712,81	1 443 733,75		25,00	
62	640 691,52	1 443 762,60		25,00	
63	640 700,92	1 443 801,84		25,00	
64	640 726,81	1 443 829,40		25,00	
65	640 770,32	1 443 859,62		25,00	
66	640 793,10	1 443 862,90		25,00	
67	640 902,87	1 443 934,91		25,00	
68	641 002,68	1 443 973,13		25,00	
69	641 045,76	1 443 937,19		25,00	
70	641 083,02	1 443 942,64		25,00	
71	641 103,37	1 443 910,81		25,00	
72	641 096,27	1 443 891,02		25,00	
73	641 107,19	1 443 887,10		25,00	
74	641 111,55	1 443 887,64		25,00	
75	641 119,76	1 443 891,52		25,00	
76	641 126,55	1 443 896,22		25,00	
77	641 178,54	1 443 956,06		25,00	
78	641 209,44	1 443 991,21		25,00	
79	641 239,57	1 444 017,63		25,00	
80	641 330,75	1 444 055,80		25,00	
81	641 385,64	1 444 098,32		25,00	
82	641 387,54	1 444 104,60		25,00	
83	641 390,05	1 444 111,09		25,00	
84	641 392,99	1 444 117,63		25,00	
85	641 397,59	1 444 126,64		25,00	
86	641 402,19	1 444 135,66		25,00	
87	641 407,86	1 444 148,48		25,00	
88	641 409,12	1 444 152,06		25,00	
89	641 414,07	1 444 168,87		25,00	
90	641 424,34	1 444 188,13		25,00	
91	641 426,02	1 444 191,64		25,00	
92	641 428,30	1 444 198,98		25,00	
93	641 429,09	1 444 203,78		25,00	
94	641 430,37	1 444 213,41		25,00	
95	641 431,34	1 444 219,14		25,00	
96	641 432,05	1 444 222,07		25,00	
97	641 433,00	1 444 224,91		25,00	
98	641 435,03	1 444 229,50		25,00	
99	641 436,32	1 444 232,19		25,00	
100	641 437,30	1 444 233,31		25,00	
101	641 438,99	1 444 233,97		25,00	

**Раздел 2**

**Сведения о местоположении границ объекта**

<b>1</b>	<b>2</b>	<b>3</b>	<b>4</b>	<b>5</b>	<b>6</b>
102	641 444,07	1 444 234,85	Картометрический метод	25,00	—
103	641 453,74	1 444 236,92		25,00	
104	641 459,41	1 444 238,21		25,00	
105	641 468,32	1 444 238,84		25,00	
106	641 469,18	1 444 238,53		25,00	
107	641 470,34	1 444 234,80		25,00	
108	641 479,04	1 444 237,80		25,00	
109	641 481,50	1 444 243,75		25,00	
110	641 481,33	1 444 244,20		25,00	
111	641 482,62	1 444 244,78		25,00	
112	641 484,18	1 444 245,02		25,00	
113	641 485,78	1 444 244,87		25,00	
114	641 487,27	1 444 244,46		25,00	
115	641 488,85	1 444 243,64		25,00	
116	641 494,13	1 444 240,09		25,00	
117	641 511,31	1 444 227,92		25,00	
118	641 525,63	1 444 217,52		25,00	
119	641 529,25	1 444 214,78		25,00	
120	641 531,55	1 444 212,49		25,00	
121	641 532,75	1 444 210,88		25,00	
122	641 533,22	1 444 209,38		25,00	
123	641 533,32	1 444 207,21		25,00	
124	641 532,50	1 444 206,48		25,00	
125	641 531,31	1 444 206,00		25,00	
126	641 529,72	1 444 205,49		25,00	
127	641 528,73	1 444 205,00		25,00	
128	641 528,52	1 444 203,84		25,00	
129	641 528,63	1 444 202,22		25,00	
130	641 529,60	1 444 200,01		25,00	
131	641 530,95	1 444 197,53		25,00	
132	641 530,71	1 444 194,78		25,00	
133	641 531,57	1 444 192,59		25,00	
134	641 531,36	1 444 189,32		25,00	
135	641 529,80	1 444 178,89		25,00	
136	641 529,93	1 444 175,55		25,00	
137	641 530,17	1 444 173,67		25,00	
138	641 531,00	1 444 171,86		25,00	
139	641 532,08	1 444 170,79		25,00	
140	641 533,38	1 444 169,99		25,00	
141	641 534,76	1 444 169,72		25,00	
142	641 537,66	1 444 170,37		25,00	
143	641 539,71	1 444 170,98		25,00	
144	641 541,57	1 444 171,26		25,00	
145	641 556,24	1 444 159,77		25,00	
146	641 585,68	1 444 139,09		25,00	
147	641 630,18	1 444 107,95		25,00	
148	641 639,88	1 444 110,45		25,00	
149	641 644,67	1 444 115,45	25,00		
150	641 651,34	1 444 122,40	25,00		
151	641 660,57	1 444 134,32	25,00		
152	641 649,63	1 444 142,59	25,00		
153	641 673,30	1 444 176,37	25,00		
154	641 647,68	1 444 194,61	25,00		
155	641 640,96	1 444 184,98	25,00		
156	641 613,64	1 444 205,62	25,00		

**Раздел 2**

<b>Сведения о местоположении границ объекта</b>					
<b>1</b>	<b>2</b>	<b>3</b>	<b>4</b>	<b>5</b>	<b>6</b>
157	641 618,87	1 444 219,25	Картометрический метод	25,00	—
158	641 530,65	1 444 283,60		25,00	
159	641 494,15	1 444 315,74		25,00	
160	641 432,79	1 444 369,75		25,00	
161	641 451,00	1 444 455,31		25,00	
162	641 392,23	1 444 901,47		25,00	
163	641 379,84	1 444 903,97		25,00	
164	641 361,66	1 444 866,27		25,00	
165	641 344,36	1 444 857,28		25,00	
166	641 318,50	1 444 889,27		25,00	
167	641 315,49	1 444 904,84		25,00	
168	641 298,63	1 444 924,64		25,00	
169	641 254,53	1 444 941,83		25,00	
170	641 155,23	1 445 014,61		25,00	
171	641 091,23	1 445 071,50		25,00	
172	640 978,80	1 445 159,00		25,00	
173	640 878,88	1 445 172,36		25,00	
174	640 750,83	1 445 146,68		25,00	
175	640 747,42	1 445 166,58		25,00	
1	640 706,27	1 445 213,36		25,00	
34 642,62					
176	640 740,31	1 444 322,13	Картометрический метод	25,00	—
177	640 732,95	1 444 310,43		25,00	
178	640 701,51	1 444 316,11		25,00	
179	640 666,93	1 444 281,74		25,00	
180	640 659,52	1 444 252,13		25,00	
181	640 666,86	1 444 250,70		25,00	
182	640 677,24	1 444 253,12		25,00	
183	640 676,42	1 444 248,83		25,00	
184	640 665,34	1 444 190,39		25,00	
185	640 723,28	1 444 177,48		25,00	
186	640 729,83	1 444 160,83		25,00	
187	640 731,70	1 444 159,58		25,00	
188	640 773,29	1 444 151,93		25,00	
189	640 882,80	1 444 131,27		25,00	
190	640 882,19	1 444 132,48		25,00	
191	640 911,84	1 444 286,32		25,00	
192	640 779,39	1 444 313,42		25,00	
193	640 777,43	1 444 314,52		25,00	
176	640 740,31	1 444 322,13		25,00	
5 812,51					
194	641 349,31	1 444 599,74	Картометрический метод	25,00	—
195	641 338,56	1 444 595,67		25,00	
196	641 327,36	1 444 598,35		25,00	
197	641 292,56	1 444 586,55		25,00	
198	641 277,01	1 444 579,57		25,00	
199	641 289,53	1 444 541,68		25,00	
200	641 281,18	1 444 518,23		25,00	
201	641 279,56	1 444 513,87		25,00	
202	641 276,78	1 444 505,93		25,00	
203	641 293,57	1 444 500,94		25,00	
204	641 335,94	1 444 532,81		25,00	
205	641 355,25	1 444 534,71		25,00	
206	641 357,13	1 444 535,73		25,00	
207	641 372,96	1 444 544,66		25,00	



**Раздел 2**

<b>Сведения о местоположении границ объекта</b>					
<b>1</b>	<b>2</b>	<b>3</b>	<b>4</b>	<b>5</b>	<b>6</b>
208	641 368,91	1 444 556,60	Картометрический метод	25,00	—
209	641 364,50	1 444 568,31		25,00	
210	641 360,74	1 444 576,16		25,00	
211	641 351,65	1 444 593,50		25,00	
194	641 349,31	1 444 599,74		25,00	
2 096 309,06					
212	639 934,95	1 446 266,73	Картометрический метод	25,00	—
213	639 204,66	1 446 056,76		25,00	
214	639 059,08	1 445 812,21		25,00	
215	638 870,51	1 445 640,79		25,00	
216	638 152,67	1 445 523,97		25,00	
217	637 868,22	1 444 266,93		25,00	
218	637 897,19	1 444 238,83		25,00	
219	637 904,30	1 444 231,92		25,00	
470	637 923,41	1 444 249,25		25,00	
469	637 959,80	1 444 275,81		25,00	
468	637 968,19	1 444 282,53		25,00	
467	637 980,07	1 444 291,05		25,00	
466	637 993,05	1 444 297,36		25,00	
465	638 006,29	1 444 302,91		25,00	
464	638 029,77	1 444 317,24		25,00	
463	638 089,22	1 444 333,50		25,00	
462	638 126,12	1 444 342,59		25,00	
461	638 166,07	1 444 345,37		25,00	
460	638 211,60	1 444 346,73		25,00	
459	638 264,64	1 444 348,03		25,00	
458	638 332,11	1 444 348,12		25,00	
457	638 366,09	1 444 348,18		25,00	
456	638 393,99	1 444 347,12		25,00	
455	638 468,83	1 444 349,55		25,00	
454	638 484,50	1 444 346,41		25,00	
453	638 478,39	1 444 357,80		25,00	
452	638 478,83	1 444 368,81		25,00	
451	638 483,58	1 444 377,89		25,00	
450	638 581,42	1 444 387,59		25,00	
241	638 661,04	1 444 404,73		25,00	
242	638 660,02	1 444 407,63		25,00	
243	638 627,48	1 444 458,05		25,00	
244	638 677,89	1 444 490,58		25,00	
245	638 689,23	1 444 508,12		25,00	
246	638 691,58	1 444 621,99		25,00	
247	638 743,61	1 444 634,28		25,00	
248	638 795,72	1 444 818,75		25,00	
249	639 235,08	1 444 766,24		25,00	
250	639 232,43	1 444 763,67		25,00	
251	639 232,21	1 444 760,81		25,00	
252	639 209,09	1 444 737,25		25,00	
253	639 165,40	1 444 701,98		25,00	
254	639 140,03	1 444 677,61		25,00	
255	639 077,29	1 444 655,65		25,00	
256	639 074,13	1 444 649,96		25,00	
257	639 070,20	1 444 635,17	25,00		
258	639 069,71	1 444 625,53	25,00		
259	639 069,63	1 444 619,48	25,00		
260	639 071,79	1 444 614,46	25,00		

**Раздел 2**

<b>Сведения о местоположении границ объекта</b>					
<b>1</b>	<b>2</b>	<b>3</b>	<b>4</b>	<b>5</b>	<b>6</b>
261	639 026,75	1 444 562,70	Картометрический метод	25,00	—
262	639 013,33	1 444 551,10		25,00	
263	638 984,00	1 444 537,42		25,00	
264	638 963,88	1 444 521,21		25,00	
265	638 923,29	1 444 466,69		25,00	
266	638 895,89	1 444 441,85		25,00	
267	638 879,65	1 444 427,28		25,00	
268	638 870,31	1 444 418,69		25,00	
269	638 865,46	1 444 411,50		25,00	
442	638 889,70	1 444 413,41		25,00	
441	638 922,48	1 444 434,38		25,00	
440	639 044,40	1 444 462,58		25,00	
439	639 198,29	1 444 504,07		25,00	
438	639 326,38	1 444 581,89		25,00	
437	639 336,43	1 444 623,11		25,00	
276	639 336,67	1 444 623,04		25,00	
277	639 336,67	1 444 623,05		25,00	
278	639 363,37	1 444 615,23		25,00	
279	639 362,91	1 444 608,53		25,00	
280	639 388,99	1 444 623,13		25,00	
281	639 366,63	1 444 665,18		25,00	
282	639 350,02	1 444 651,74		25,00	
283	639 350,63	1 444 662,87		25,00	
284	639 353,43	1 444 675,77		25,00	
285	639 357,12	1 444 683,62		25,00	
286	639 362,75	1 444 692,50		25,00	
287	639 334,62	1 444 735,94		25,00	
288	639 333,52	1 444 732,46		25,00	
289	639 326,95	1 444 737,11		25,00	
290	639 305,61	1 444 761,24		25,00	
291	639 331,95	1 444 825,57		25,00	
292	639 324,89	1 444 828,15		25,00	
293	639 331,32	1 444 845,76		25,00	
294	639 347,66	1 444 839,76		25,00	
295	639 349,99	1 444 850,37		25,00	
296	639 355,63	1 444 868,07	25,00		
297	639 343,31	1 444 891,28	25,00		
298	639 424,78	1 444 941,16	25,00		
299	639 450,53	1 444 956,98	25,00		
300	639 477,48	1 444 973,47	25,00		
301	639 503,63	1 444 989,52	25,00		
302	639 511,18	1 444 994,11	25,00		
303	639 539,37	1 445 021,06	25,00		
304	639 568,28	1 445 054,55	25,00		
305	639 570,03	1 445 056,28	25,00		
306	639 574,26	1 445 058,87	25,00		
307	639 590,56	1 445 041,45	25,00		
308	639 594,09	1 445 024,83	25,00		
309	639 639,85	1 445 024,08	25,00		
310	639 669,67	1 445 038,00	25,00		
311	639 672,26	1 445 043,24	25,00		
312	639 694,39	1 445 048,08	25,00		
313	639 701,26	1 445 050,98	25,00		
314	639 729,05	1 445 063,61	25,00		
315	639 747,97	1 445 084,43	25,00		

**Раздел 2**

**Сведения о местоположении границ объекта**

<b>1</b>	<b>2</b>	<b>3</b>	<b>4</b>	<b>5</b>	<b>6</b>
316	639 797,35	1 445 104,42	Картометрический метод	25,00	—
317	639 804,72	1 445 096,27		25,00	
318	639 814,32	1 445 102,48		25,00	
319	639 822,99	1 445 101,21		25,00	
320	639 841,50	1 445 109,69		25,00	
321	639 824,86	1 445 141,85		25,00	
322	639 849,99	1 445 160,09		25,00	
323	639 884,02	1 445 171,66		25,00	
324	639 906,87	1 445 190,08		25,00	
325	639 952,24	1 445 216,31		25,00	
326	639 990,03	1 445 234,32		25,00	
327	640 020,27	1 445 248,74		25,00	
328	640 024,82	1 445 251,95		25,00	
329	640 061,70	1 445 277,91		25,00	
330	640 110,05	1 445 311,94		25,00	
331	640 122,82	1 445 326,41		25,00	
332	640 139,35	1 445 342,84		25,00	
333	640 158,74	1 445 358,72		25,00	
334	640 182,39	1 445 373,56		25,00	
335	640 196,65	1 445 382,96		25,00	
336	640 207,82	1 445 393,76		25,00	
337	640 214,09	1 445 409,88		25,00	
338	640 216,37	1 445 417,71		25,00	
339	640 220,45	1 445 418,11		25,00	
340	640 224,39	1 445 425,45		25,00	
341	640 229,70	1 445 426,31		25,00	
342	640 228,56	1 445 431,36		25,00	
343	640 221,42	1 445 430,27		25,00	
344	640 214,12	1 445 424,66		25,00	
345	640 202,86	1 445 422,52		25,00	
346	640 200,61	1 445 416,58		25,00	
347	640 190,64	1 445 416,51		25,00	
348	640 182,65	1 445 410,22		25,00	
349	640 175,20	1 445 408,44		25,00	
350	640 163,75	1 445 410,80		25,00	
351	640 161,51	1 445 405,84		25,00	
352	640 153,08	1 445 400,96		25,00	
353	640 144,22	1 445 397,31		25,00	
354	640 135,02	1 445 392,22		25,00	
355	640 126,38	1 445 390,23		25,00	
356	640 122,07	1 445 386,02		25,00	
357	640 114,85	1 445 385,91	25,00		
358	640 107,07	1 445 377,70	25,00		
359	640 089,18	1 445 365,84	25,00		
360	640 078,94	1 445 366,02	25,00		
361	640 068,98	1 445 368,11	25,00		
362	640 064,25	1 445 372,27	25,00		
363	640 055,26	1 445 375,79	25,00		
364	640 050,70	1 445 374,92	25,00		
365	640 043,15	1 445 367,17	25,00		
366	640 036,12	1 445 358,94	25,00		
367	640 018,41	1 445 355,92	25,00		
368	640 003,72	1 445 350,71	25,00		
369	639 993,14	1 445 346,82	25,00		
370	639 988,91	1 445 337,35	25,00		

**Раздел 2**

<b>Сведения о местоположении границ объекта</b>					
<b>1</b>	<b>2</b>	<b>3</b>	<b>4</b>	<b>5</b>	<b>6</b>
371	639 979,75	1 445 332,51	Картометрический метод	25,00	—
372	639 971,86	1 445 329,06		25,00	
373	639 964,73	1 445 333,02		25,00	
374	639 954,53	1 445 324,36		25,00	
375	639 948,23	1 445 318,26		25,00	
376	639 941,01	1 445 314,82		25,00	
377	639 933,15	1 445 315,70		25,00	
378	639 930,87	1 445 308,32		25,00	
379	639 921,63	1 445 299,40		25,00	
380	639 917,77	1 445 296,85		25,00	
381	639 914,49	1 445 297,15		25,00	
382	639 908,55	1 445 289,37		25,00	
383	639 896,88	1 445 277,40		25,00	
384	639 890,15	1 445 274,67		25,00	
385	639 882,84	1 445 277,17		25,00	
386	639 876,48	1 445 270,14		25,00	
387	639 866,55	1 445 262,43		25,00	
388	639 860,23	1 445 257,32		25,00	
389	639 861,42	1 445 244,39		25,00	
390	639 849,93	1 445 239,34		25,00	
391	639 834,01	1 445 231,74		25,00	
392	639 828,46	1 445 229,00		25,00	
393	639 818,93	1 445 229,39		25,00	
394	639 814,13	1 445 229,25		25,00	
395	639 808,52	1 445 220,03		25,00	
396	639 798,48	1 445 220,69		25,00	
397	639 786,70	1 445 216,13		25,00	
398	639 777,41	1 445 217,25		25,00	
399	639 773,07	1 445 214,70		25,00	
400	639 764,21	1 445 213,91		25,00	
401	639 757,03	1 445 212,37		25,00	
402	639 751,22	1 445 207,95		25,00	
403	639 746,77	1 445 212,07		25,00	
404	639 737,38	1 445 207,71		25,00	
405	639 725,28	1 445 209,38		25,00	
406	639 720,97	1 445 212,86		25,00	
407	639 708,99	1 445 221,85		25,00	
408	639 698,43	1 445 228,00		25,00	
409	639 684,67	1 445 219,91		25,00	
410	639 672,74	1 445 210,56		25,00	
411	639 660,45	1 445 203,87		25,00	
412	639 650,60	1 445 199,99		25,00	
413	639 645,01	1 445 194,36	25,00		
414	639 639,18	1 445 188,51	25,00		
415	639 628,51	1 445 180,81	25,00		
416	639 622,68	1 445 174,49	25,00		
417	639 610,28	1 445 161,78	25,00		
418	639 600,61	1 445 154,55	25,00		
419	639 593,27	1 445 145,37	25,00		
420	639 591,99	1 445 140,56	25,00		
421	639 595,65	1 445 138,47	25,00		
422	639 604,96	1 445 138,30	25,00		
423	639 610,91	1 445 143,92	25,00		
424	639 615,60	1 445 146,35	25,00		
425	639 621,33	1 445 146,48	25,00		

**Раздел 2**

<b>Сведения о местоположении границ объекта</b>					
<b>1</b>	<b>2</b>	<b>3</b>	<b>4</b>	<b>5</b>	<b>6</b>
426	639 625,59	1 445 145,09	Картометрический метод	25,00	—
427	639 628,28	1 445 148,39		25,00	
428	639 633,76	1 445 147,08		25,00	
429	639 637,84	1 445 148,07		25,00	
430	639 639,02	1 445 147,58		25,00	
431	639 639,91	1 445 143,38		25,00	
432	639 642,71	1 445 146,81		25,00	
433	639 647,51	1 445 145,28		25,00	
434	639 648,99	1 445 142,91		25,00	
435	639 649,42	1 445 142,26		25,00	
436	639 648,86	1 445 137,39		25,00	
437	639 647,39	1 445 135,48		25,00	
438	639 645,83	1 445 134,45		25,00	
439	639 644,09	1 445 134,51		25,00	
440	639 644,84	1 445 141,55		25,00	
441	639 644,91	1 445 142,65		25,00	
442	639 557,96	1 445 121,44		25,00	
443	639 555,36	1 445 130,01		25,00	
444	639 561,42	1 445 140,38		25,00	
445	639 565,39	1 445 147,94		25,00	
446	639 568,71	1 445 156,36		25,00	
447	639 568,13	1 445 161,98		25,00	
448	639 571,92	1 445 161,80		25,00	
449	639 576,36	1 445 164,59		25,00	
450	639 580,92	1 445 172,26		25,00	
451	639 579,32	1 445 176,12		25,00	
452	639 581,86	1 445 178,11		25,00	
453	639 583,02	1 445 181,55		25,00	
454	639 584,72	1 445 186,54		25,00	
455	639 584,42	1 445 192,74		25,00	
456	639 581,04	1 445 196,16		25,00	
457	639 584,35	1 445 199,92		25,00	
458	639 587,91	1 445 201,41		25,00	
459	639 589,67	1 445 205,79		25,00	
460	639 589,44	1 445 209,97		25,00	
461	639 591,18	1 445 213,78		25,00	
462	639 589,68	1 445 218,82		25,00	
463	639 586,56	1 445 222,10		25,00	
464	639 589,45	1 445 226,35		25,00	
465	639 586,99	1 445 229,26		25,00	
466	639 589,30	1 445 231,72		25,00	
467	639 588,20	1 445 236,40		25,00	
468	639 590,09	1 445 239,01		25,00	
469	639 591,61	1 445 241,12		25,00	
470	639 589,99	1 445 242,30		25,00	
471	639 589,84	1 445 244,63		25,00	
472	639 587,39	1 445 245,63		25,00	
473	639 588,18	1 445 248,32		25,00	
474	639 590,54	1 445 249,94	25,00		
475	639 591,93	1 445 251,10	25,00		
476	639 591,66	1 445 252,90	25,00		
477	639 592,46	1 445 254,08	25,00		
478	639 593,87	1 445 253,81	25,00		
479	639 593,73	1 445 255,31	25,00		
480	639 594,35	1 445 256,31	25,00		

**Раздел 2**

<b>Сведения о местоположении границ объекта</b>					
<b>1</b>	<b>2</b>	<b>3</b>	<b>4</b>	<b>5</b>	<b>6</b>
481	639 596,37	1 445 259,26	Картометрический метод	25,00	—
482	639 593,39	1 445 262,37		25,00	
483	639 593,24	1 445 264,34		25,00	
484	639 595,31	1 445 263,04		25,00	
485	639 596,78	1 445 261,78		25,00	
486	639 598,58	1 445 262,62		25,00	
487	639 596,70	1 445 264,28		25,00	
488	639 597,12	1 445 265,23		25,00	
489	639 598,64	1 445 265,68		25,00	
490	639 599,31	1 445 269,58		25,00	
491	639 601,52	1 445 273,09		25,00	
492	639 602,79	1 445 275,34		25,00	
493	639 601,98	1 445 278,70		25,00	
494	639 604,39	1 445 279,97		25,00	
495	639 606,48	1 445 283,65		25,00	
496	639 607,03	1 445 287,21		25,00	
497	639 605,63	1 445 289,37		25,00	
498	639 602,45	1 445 291,57		25,00	
499	639 599,55	1 445 292,48		25,00	
500	639 597,78	1 445 290,47		25,00	
501	639 596,91	1 445 288,59		25,00	
502	639 593,89	1 445 286,49		25,00	
503	639 590,66	1 445 286,31		25,00	
504	639 590,37	1 445 289,64		25,00	
505	639 588,65	1 445 287,31		25,00	
506	639 587,59	1 445 281,60		25,00	
507	639 585,35	1 445 276,25		25,00	
508	639 586,32	1 445 270,86		25,00	
509	639 587,04	1 445 264,15		25,00	
510	639 586,10	1 445 258,80		25,00	
511	639 583,08	1 445 263,03		25,00	
512	639 579,45	1 445 267,78		25,00	
513	639 579,62	1 445 270,39		25,00	
514	639 582,06	1 445 273,30		25,00	
515	639 577,67	1 445 274,57		25,00	
516	639 574,91	1 445 280,36		25,00	
517	639 571,92	1 445 286,50		25,00	
518	639 577,93	1 445 285,68		25,00	
519	639 579,16	1 445 291,51		25,00	
520	639 576,65	1 445 296,45		25,00	
521	639 572,23	1 445 296,64		25,00	
522	639 563,22	1 445 292,77		25,00	
523	639 557,88	1 445 288,67		25,00	
524	639 550,15	1 445 276,63		25,00	
525	639 546,42	1 445 268,46		25,00	
526	639 542,83	1 445 267,93		25,00	
527	639 539,29	1 445 263,92		25,00	
528	639 535,05	1 445 261,51		25,00	
529	639 531,49	1 445 255,95		25,00	
530	639 529,30	1 445 253,02		25,00	
531	639 526,56	1 445 246,96		25,00	
532	639 522,14	1 445 246,58		25,00	
533	639 519,08	1 445 249,42		25,00	
534	639 518,95	1 445 249,68	25,00		
535	639 518,89	1 445 249,59	25,00		

**Раздел 2**

<b>Сведения о местоположении границ объекта</b>					
<b>1</b>	<b>2</b>	<b>3</b>	<b>4</b>	<b>5</b>	<b>6</b>
536	639 402,95	1 445 630,59	Картометрический метод	25,00	—
537	639 883,67	1 445 608,02		25,00	
538	640 007,34	1 445 966,14		25,00	
212	639 934,95	1 446 266,73		25,00	
511 285,33					
539	639 058,82	1 442 879,16	Картометрический метод	25,00	—
540	638 981,83	1 442 818,36		25,00	
541	638 830,31	1 442 663,23		25,00	
542	638 671,59	1 442 787,55		25,00	
543	638 670,12	1 442 778,85		25,00	
544	638 533,29	1 442 597,38		25,00	
545	638 475,49	1 442 494,70		25,00	
546	638 463,04	1 442 417,34		25,00	
547	638 471,62	1 442 339,18		25,00	
548	638 510,64	1 442 265,18		25,00	
549	638 565,48	1 442 184,95		25,00	
550	638 557,88	1 442 091,87		25,00	
551	638 573,82	1 442 084,96		25,00	
552	638 561,25	1 441 909,89		25,00	
553	638 587,87	1 441 663,03		25,00	
554	638 670,62	1 441 417,79		25,00	
555	638 713,66	1 441 337,74		25,00	
556	638 832,19	1 441 231,64		25,00	
557	638 949,40	1 441 248,57		25,00	
558	638 818,01	1 442 080,57		25,00	
559	638 806,76	1 442 102,93		25,00	
560	638 872,35	1 442 159,72		25,00	
561	638 921,51	1 442 191,26		25,00	
562	638 939,47	1 442 227,03		25,00	
563	638 962,33	1 442 238,26		25,00	
564	639 003,92	1 442 243,09		25,00	
565	639 043,23	1 442 278,95		25,00	
566	639 053,39	1 442 337,83		25,00	
567	639 029,26	1 442 339,12		25,00	
568	639 022,22	1 442 331,96		25,00	
569	639 020,11	1 442 295,67		25,00	
570	638 991,91	1 442 267,36		25,00	
571	638 981,75	1 442 260,74		25,00	
572	638 931,79	1 442 247,14		25,00	
573	638 925,27	1 442 237,14	25,00		
574	638 904,57	1 442 211,19	25,00		
575	638 911,12	1 442 206,67	25,00		
576	638 906,23	1 442 200,33	25,00		
577	638 887,71	1 442 194,15	25,00		
578	638 883,95	1 442 194,26	25,00		
579	638 856,78	1 442 176,55	25,00		
580	638 853,78	1 442 171,48	25,00		
581	638 841,02	1 442 165,79	25,00		
582	638 816,62	1 442 148,42	25,00		
583	638 810,93	1 442 132,99	25,00		
584	638 796,73	1 442 122,94	25,00		
585	638 777,26	1 442 161,56	25,00		
586	638 766,26	1 442 183,47	25,00		
587	638 751,16	1 442 182,58	25,00		
588	638 750,44	1 442 193,39	25,00		

**Раздел 2**

<b>Сведения о местоположении границ объекта</b>					
<b>1</b>	<b>2</b>	<b>3</b>	<b>4</b>	<b>5</b>	<b>6</b>
589	638 736,76	1 442 192,58	Картометрический метод	25,00	—
590	638 731,51	1 442 197,13		25,00	
591	638 729,25	1 442 220,99		25,00	
592	638 744,75	1 442 264,34		25,00	
593	638 750,03	1 442 269,25		25,00	
594	638 751,54	1 442 276,58		25,00	
595	638 756,90	1 442 288,37		25,00	
596	638 780,27	1 442 311,57		25,00	
597	638 789,93	1 442 326,81		25,00	
598	638 808,01	1 442 346,89		25,00	
599	638 817,87	1 442 356,73		25,00	
600	638 823,88	1 442 358,70		25,00	
601	638 842,94	1 442 354,35		25,00	
602	638 853,94	1 442 353,24		25,00	
603	638 860,35	1 442 353,99		25,00	
604	638 864,82	1 442 359,76		25,00	
605	638 867,28	1 442 372,47		25,00	
606	638 882,29	1 442 386,68		25,00	
607	638 904,57	1 442 423,05		25,00	
608	638 934,62	1 442 441,79		25,00	
609	638 938,64	1 442 475,42		25,00	
610	638 961,32	1 442 507,82		25,00	
611	639 012,96	1 442 529,86		25,00	
612	639 211,99	1 442 631,75		25,00	
613	639 168,14	1 442 752,32		25,00	
614	639 134,20	1 442 808,01		25,00	
615	639 093,99	1 442 789,94		25,00	
616	639 097,38	1 442 822,72		25,00	
617	639 065,22	1 442 870,58	25,00		
539	639 058,82	1 442 879,16	25,00		
493 302,18					
618	648 485,65	1 444 692,59	Картометрический метод	25,00	—
619	648 373,51	1 444 556,47		25,00	
620	648 202,91	1 444 572,11		25,00	
621	648 202,96	1 444 411,77		25,00	
622	648 213,03	1 444 408,64		25,00	
623	648 222,96	1 444 405,31		25,00	
624	648 242,85	1 444 397,84		25,00	
625	648 151,91	1 444 282,09		25,00	
626	648 168,73	1 444 277,88		25,00	
627	648 208,58	1 444 262,69		25,00	
628	648 214,86	1 444 259,33		25,00	
272	648 246,12	1 444 242,93		25,00	
630	648 262,83	1 444 233,70		25,00	
631	648 266,10	1 444 231,95		25,00	
632	648 286,36	1 444 218,15		25,00	
633	648 327,89	1 444 186,15		25,00	
634	648 339,17	1 444 175,88		25,00	
635	648 364,05	1 444 153,22		25,00	
636	648 374,86	1 444 143,30		25,00	
637	648 392,05	1 444 112,86		25,00	
638	648 388,77	1 444 111,17		25,00	
639	648 393,37	1 444 100,49		25,00	
263	648 397,04	1 444 102,18		25,00	
641	648 397,10	1 444 102,04		25,00	



**Раздел 2**

<b>Сведения о местоположении границ объекта</b>					
<b>1</b>	<b>2</b>	<b>3</b>	<b>4</b>	<b>5</b>	<b>6</b>
642	648 397,32	1 444 102,11	Картометрический метод	25,00	—
643	648 427,89	1 444 029,92		25,00	
644	648 448,52	1 443 955,65		25,00	
645	648 465,05	1 443 907,74		25,00	
646	648 496,72	1 443 830,99		25,00	
647	648 505,25	1 443 816,06		25,00	
648	648 532,84	1 443 782,70		25,00	
649	648 568,57	1 443 743,80		25,00	
650	648 585,60	1 443 728,96		25,00	
651	648 615,81	1 443 707,61		25,00	
652	648 700,23	1 443 665,34		25,00	
653	648 707,50	1 443 679,83		25,00	
654	648 970,38	1 443 934,79		25,00	
655	648 959,31	1 444 083,18		25,00	
656	648 948,88	1 444 223,53		25,00	
657	648 992,70	1 444 234,24		25,00	
658	648 981,35	1 444 282,95		25,00	
659	648 942,16	1 444 273,84		25,00	
660	648 828,83	1 444 499,98	25,00		
618	648 485,65	1 444 692,59	25,00		
412 334,37					
661	635 617,43	1 444 848,57	Картометрический метод	25,00	—
662	634 454,64	1 443 685,30		25,00	
549	634 473,07	1 443 658,75		25,00	
664	634 473,25	1 443 658,62		25,00	
665	634 473,35	1 443 658,69		25,00	
666	634 483,33	1 443 649,99		25,00	
547	634 560,19	1 443 697,38		25,00	
546	634 583,68	1 443 706,73		25,00	
669	634 600,56	1 443 705,69		25,00	
670	634 610,28	1 443 726,15		25,00	
671	634 641,17	1 443 771,28		25,00	
672	634 683,67	1 443 809,34		25,00	
673	634 705,99	1 443 823,49		25,00	
674	634 924,10	1 443 910,37		25,00	
675	634 934,90	1 443 914,03		25,00	
676	634 966,19	1 443 923,86		25,00	
677	634 998,71	1 443 930,03		25,00	
678	635 090,82	1 443 941,23		25,00	
679	635 214,24	1 443 985,20		25,00	
535	635 226,61	1 443 997,99		25,00	
534	635 235,86	1 443 997,57		25,00	
533	635 249,51	1 444 012,94		25,00	
532	635 254,62	1 444 029,13		25,00	
531	635 306,36	1 444 090,24		25,00	
530	635 302,24	1 444 112,54		25,00	
529	635 320,14	1 444 127,25		25,00	
528	635 309,23	1 444 150,66		25,00	
527	635 394,38	1 444 209,15		25,00	
689	635 394,48	1 444 208,98		25,00	
690	635 394,62	1 444 209,09		25,00	
691	635 418,66	1 444 169,15		25,00	
525	635 543,83	1 444 244,28		25,00	
524	635 789,50	1 444 411,51	25,00		
523	635 787,06	1 444 416,60	25,00		

**Раздел 2**

<b>Сведения о местоположении границ объекта</b>					
<b>1</b>	<b>2</b>	<b>3</b>	<b>4</b>	<b>5</b>	<b>6</b>
522	635 793,30	1 444 419,71	Картометрический метод	25,00	—
696	635 793,33	1 444 419,56		25,00	
697	635 793,54	1 444 419,64		25,00	
698	635 795,42	1 444 415,45		25,00	
699	635 817,76	1 444 429,89		25,00	
661	635 617,43	1 444 848,57		25,00	
<b>250 871,63</b>					
700	643 775,47	1 446 254,94	Картометрический метод	25,00	—
701	643 512,50	1 446 178,97		25,00	
702	643 393,73	1 446 109,68		25,00	
703	643 293,40	1 445 918,94		25,00	
704	643 355,92	1 445 753,58		25,00	
705	643 367,46	1 445 715,12		25,00	
367	643 384,12	1 445 720,93		25,00	
366	643 624,45	1 445 823,94		25,00	
365	643 710,23	1 445 872,65		25,00	
364	643 838,55	1 445 923,63		25,00	
363	643 971,54	1 445 987,81		25,00	
711	643 971,60	1 445 987,66		25,00	
712	643 971,78	1 445 987,74		25,00	
713	643 981,99	1 445 964,11		25,00	
361	644 002,00	1 445 972,04		25,00	
360	644 025,41	1 445 980,04		25,00	
359	644 046,58	1 445 985,64		25,00	
358	644 080,67	1 446 000,19		25,00	
357	644 084,41	1 446 016,82		25,00	
719	644 084,66	1 446 016,85		25,00	
720	644 107,96	1 446 122,15		25,00	
721	644 097,29	1 446 162,09		25,00	
722	644 074,11	1 446 210,61		25,00	
723	643 989,21	1 446 248,33		25,00	
724	643 847,64	1 446 169,22		25,00	
700	643 775,47	1 446 254,94	25,00		
<b>167 794,31</b>					
725	637 649,45	1 443 918,29	Картометрический метод	25,00	—
726	637 598,41	1 443 881,32		25,00	
727	637 545,28	1 443 893,53		25,00	
728	637 517,86	1 443 882,41		25,00	
729	637 476,54	1 443 876,81		25,00	
730	637 440,54	1 443 873,88		25,00	
731	637 458,71	1 443 831,07		25,00	
732	637 558,01	1 443 665,45		25,00	
733	637 525,78	1 443 564,73		25,00	
734	637 515,68	1 443 533,37		25,00	
735	637 579,97	1 443 264,11		25,00	
736	637 706,43	1 443 262,87		25,00	
737	637 887,74	1 443 261,01		25,00	
738	637 884,30	1 443 382,38		25,00	
739	637 864,69	1 443 424,01		25,00	
740	637 843,63	1 443 433,85		25,00	
741	637 811,05	1 443 472,46		25,00	
742	637 786,70	1 443 528,67		25,00	
743	637 782,97	1 443 597,64		25,00	
744	637 748,10	1 443 708,46		25,00	
745	637 741,78	1 443 788,25	25,00		

**Раздел 2**

<b>Сведения о местоположении границ объекта</b>					
<b>1</b>	<b>2</b>	<b>3</b>	<b>4</b>	<b>5</b>	<b>6</b>
725	637 649,45	1 443 918,29	Картометрический метод	25,00	—
70 577,35					
746	636 474,28	1 440 074,00	Картометрический метод	25,00	—
747	636 470,27	1 440 037,83		25,00	
748	636 436,63	1 440 010,85		25,00	
749	636 410,61	1 440 000,99		25,00	
750	636 275,83	1 440 037,82		25,00	
751	636 256,79	1 440 034,65		25,00	
752	636 231,65	1 439 979,63		25,00	
753	636 227,28	1 439 964,13		25,00	
754	636 216,18	1 439 924,74		25,00	
755	636 201,26	1 439 908,88		25,00	
756	636 172,39	1 439 896,58		25,00	
757	636 145,73	1 439 876,16		25,00	
758	636 108,38	1 439 847,55		25,00	
759	636 053,49	1 439 834,84		25,00	
760	636 039,91	1 439 819,25		25,00	
761	636 011,61	1 439 814,52		25,00	
762	636 014,32	1 439 798,30		25,00	
2626	636 030,25	1 439 802,13		25,00	
2625	636 131,10	1 439 804,40		25,00	
2624	636 290,43	1 439 801,16		25,00	
2623	636 337,34	1 439 793,10		25,00	
2622	636 371,33	1 439 793,66		25,00	
2621	636 379,75	1 439 793,43		25,00	
2620	636 388,28	1 439 795,68		25,00	
2619	636 438,44	1 439 814,21		25,00	
2618	636 464,45	1 439 837,03		25,00	
2617	636 485,05	1 439 860,33		25,00	
2616	636 504,95	1 439 895,28		25,00	
2615	636 508,17	1 439 944,55		25,00	
2614	636 482,50	1 440 023,67		25,00	
746	636 474,28	1 440 074,00		25,00	
45 113,05					
776	647 315,03	1 441 412,65	Картометрический метод	25,00	—
777	647 218,55	1 441 385,22		25,00	
778	647 127,28	1 441 376,63		25,00	
779	647 132,51	1 441 357,47		25,00	
780	647 099,70	1 441 339,25		25,00	
781	647 011,32	1 441 313,24		25,00	
782	647 002,97	1 441 312,83		25,00	
783	646 998,23	1 441 337,18		25,00	
784	646 940,93	1 441 329,26		25,00	
785	646 889,15	1 441 329,35		25,00	
786	646 890,37	1 441 247,65		25,00	
787	646 935,63	1 441 247,65		25,00	
788	647 036,54	1 441 243,09		25,00	
789	647 103,42	1 441 269,09		25,00	
790	647 104,13	1 441 218,39		25,00	
791	647 343,87	1 441 315,57		25,00	
792	647 339,21	1 441 356,24		25,00	
793	647 330,61	1 441 374,63		25,00	
776	647 315,03	1 441 412,65		25,00	
32 756,62					
794	637 807,35	1 439 809,18	Картометрический метод	25,00	—

**Раздел 2**

<b>Сведения о местоположении границ объекта</b>					
<b>1</b>	<b>2</b>	<b>3</b>	<b>4</b>	<b>5</b>	<b>6</b>
795	637 796,88	1 439 812,24	Картометрический метод	25,00	—
796	637 787,72	1 439 803,07		25,00	
797	637 780,31	1 439 786,51		25,00	
798	637 784,67	1 439 778,23		25,00	
799	637 807,19	1 439 767,14		25,00	
800	637 818,69	1 439 756,85		25,00	
801	637 822,18	1 439 742,45		25,00	
802	637 821,74	1 439 713,66		25,00	
803	637 809,10	1 439 686,63		25,00	
804	637 802,55	1 439 682,27		25,00	
805	637 790,77	1 439 684,88		25,00	
806	637 784,23	1 439 675,73		25,00	
807	637 753,68	1 439 684,04		25,00	
808	637 746,63	1 439 637,68		25,00	
809	637 739,57	1 439 592,87		25,00	
810	637 923,30	1 439 538,95		25,00	
811	637 952,85	1 439 641,94		25,00	
812	637 915,55	1 439 655,60		25,00	
813	637 924,71	1 439 694,39		25,00	
814	637 934,12	1 439 732,94		25,00	
815	637 926,55	1 439 742,90		25,00	
816	637 865,80	1 439 767,49		25,00	
817	637 823,92	1 439 791,31		25,00	
794	637 807,35	1 439 809,18	25,00		
23 773,94					
818	638 289,33	1 439 693,12	Картометрический метод	25,00	—
819	638 254,16	1 439 615,10		25,00	
820	638 221,02	1 439 628,53		25,00	
821	638 214,12	1 439 610,93		25,00	
822	638 196,34	1 439 568,99		25,00	
823	638 296,11	1 439 516,08		25,00	
824	638 353,56	1 439 499,64		25,00	
825	638 413,68	1 439 496,59		25,00	
826	638 417,32	1 439 525,53		25,00	
827	638 466,21	1 439 518,71		25,00	
828	638 518,89	1 439 513,51		25,00	
829	638 545,99	1 439 509,99		25,00	
830	638 559,70	1 439 562,66		25,00	
831	638 541,66	1 439 565,72		25,00	
832	638 533,89	1 439 568,30		25,00	
833	638 530,12	1 439 567,98		25,00	
834	638 526,97	1 439 567,72		25,00	
835	638 513,43	1 439 550,19		25,00	
836	638 480,32	1 439 543,38		25,00	
837	638 435,06	1 439 555,59		25,00	
838	638 361,60	1 439 573,21		25,00	
839	638 317,22	1 439 588,16		25,00	
840	638 281,04	1 439 601,91		25,00	
841	638 324,89	1 439 664,55	25,00		
842	638 324,17	1 439 679,56	25,00		
818	638 289,33	1 439 693,12	25,00		
20 000,28					
843	644 300,88	1 443 798,02	Картометрический метод	25,00	—
844	644 277,80	1 443 751,44		25,00	
845	644 342,25	1 443 728,96		25,00	

**Раздел 2**

<b>Сведения о местоположении границ объекта</b>					
<b>1</b>	<b>2</b>	<b>3</b>	<b>4</b>	<b>5</b>	<b>6</b>
846	644 340,47	1 443 678,25	Картометрический метод	25,00	—
847	644 429,90	1 443 627,76		25,00	
848	644 550,44	1 443 754,06		25,00	
849	644 522,99	1 443 765,58		25,00	
850	644 500,31	1 443 773,55		25,00	
851	644 467,71	1 443 729,75		25,00	
843	644 300,88	1 443 798,02		25,00	
17 411,77					
852	638 185,96	1 443 837,30	Картометрический метод	25,00	—
853	638 003,23	1 443 783,83		25,00	
854	638 011,18	1 443 647,17		25,00	
855	638 048,46	1 443 659,36		25,00	
856	638 058,47	1 443 681,62		25,00	
857	638 076,85	1 443 723,63		25,00	
858	638 090,80	1 443 743,45		25,00	
859	638 112,97	1 443 766,95		25,00	
860	638 149,70	1 443 782,97		25,00	
861	638 169,19	1 443 790,69		25,00	
862	638 175,63	1 443 791,35		25,00	
863	638 187,97	1 443 788,53		25,00	
864	638 200,86	1 443 777,35		25,00	
865	638 200,18	1 443 773,79		25,00	
866	638 212,19	1 443 773,88		25,00	
867	638 248,16	1 443 819,04		25,00	
868	638 250,04	1 443 837,05		25,00	
852	638 185,96	1 443 837,30	25,00		
14 246,91					
869	637 880,93	1 443 519,18	Картометрический метод	25,00	—
870	637 809,62	1 443 494,13		25,00	
871	637 833,76	1 443 458,47		25,00	
872	637 850,38	1 443 443,49		25,00	
873	637 868,84	1 443 426,38		25,00	
874	637 885,35	1 443 400,78		25,00	
875	637 889,39	1 443 388,90		25,00	
876	637 897,15	1 443 272,98		25,00	
877	637 898,09	1 443 260,59		25,00	
878	637 923,26	1 443 259,98		25,00	
879	637 967,74	1 443 251,30		25,00	
880	637 970,95	1 443 291,31		25,00	
881	637 966,38	1 443 300,82		25,00	
882	637 938,68	1 443 324,17		25,00	
883	637 926,07	1 443 368,79		25,00	
884	637 934,37	1 443 374,38		25,00	
885	637 907,07	1 443 448,53		25,00	
869	637 880,93	1 443 519,18	25,00		
9 639,68					
886	645 275,19	1 441 781,27	Картометрический метод	25,00	—
887	645 266,69	1 441 766,96		25,00	
888	645 242,12	1 441 746,17		25,00	
889	645 289,31	1 441 721,81		25,00	
890	645 285,22	1 441 714,34		25,00	
891	645 278,29	1 441 701,06		25,00	
892	645 271,29	1 441 687,31		25,00	
893	645 283,28	1 441 681,20		25,00	
894	645 311,58	1 441 668,40		25,00	

**Раздел 2**

<b>Сведения о местоположении границ объекта</b>					
<b>1</b>	<b>2</b>	<b>3</b>	<b>4</b>	<b>5</b>	<b>6</b>
895	645 363,79	1 441 649,67	Картометрический метод	25,00	—
896	645 370,90	1 441 663,25		25,00	
897	645 378,09	1 441 676,03		25,00	
898	645 415,30	1 441 656,85		25,00	
899	645 424,47	1 441 661,95		25,00	
900	645 383,68	1 441 691,23		25,00	
901	645 370,53	1 441 709,09		25,00	
902	645 373,95	1 441 718,94		25,00	
886	645 275,19	1 441 781,27		25,00	
8 050,02					
903	642 837,70	1 445 085,05	Картометрический метод	25,00	—
904	642 806,56	1 445 082,73		25,00	
905	642 761,87	1 445 064,93		25,00	
906	642 723,82	1 445 032,66		25,00	
907	642 749,92	1 445 001,40		25,00	
908	642 857,15	1 445 030,84		25,00	
746	642 857,18	1 445 030,97		25,00	
745	642 861,60	1 445 032,18		25,00	
744	642 863,04	1 445 039,54		25,00	
743	642 864,44	1 445 048,40		25,00	
742	642 878,94	1 445 053,97		25,00	
741	642 881,07	1 445 071,12		25,00	
915	642 870,95	1 445 083,47		25,00	
916	642 862,31	1 445 083,87		25,00	
903	642 837,70	1 445 085,05		25,00	
7 782,42					
917	641 557,07	1 444 112,14	Картометрический метод	25,00	—
918	641 521,60	1 444 056,29		25,00	
919	641 598,63	1 443 994,40		25,00	
920	641 611,29	1 444 011,07		25,00	
921	641 621,44	1 444 024,43		25,00	
922	641 628,22	1 444 019,23		25,00	
923	641 633,52	1 444 026,23		25,00	
924	641 626,66	1 444 031,29		25,00	
925	641 647,08	1 444 058,08		25,00	
926	641 626,66	1 444 073,50		25,00	
927	641 586,86	1 444 103,55		25,00	
928	641 578,84	1 444 096,91		25,00	
917	641 557,07	1 444 112,14		25,00	
4 876,64					
929	634 936,07	1 442 902,42	Картометрический метод	25,00	—
930	634 938,28	1 442 914,42		25,00	
931	634 930,21	1 442 920,35		25,00	
932	634 870,95	1 442 963,87		25,00	
933	634 867,14	1 442 966,67		25,00	
934	634 867,00	1 442 977,23		25,00	
935	634 866,99	1 442 977,23		25,00	
936	634 866,99	1 442 977,22		25,00	
937	634 838,64	1 442 971,70		25,00	
938	634 838,63	1 442 971,70		25,00	
939	634 834,47	1 442 970,89		25,00	
940	634 834,44	1 442 971,52		25,00	
941	634 832,84	1 442 971,46		25,00	
942	634 833,92	1 442 943,15		25,00	
943	634 842,72	1 442 910,71		25,00	

**Раздел 2**

<b>Сведения о местоположении границ объекта</b>					
<b>1</b>	<b>2</b>	<b>3</b>	<b>4</b>	<b>5</b>	<b>6</b>
944	634 870,12	1 442 899,33	Картометрический метод	25,00	—
945	634 901,72	1 442 901,74		25,00	
929	634 936,07	1 442 902,42		25,00	
3 972,26					
946	645 377,93	1 441 830,50	Картометрический метод	25,00	—
947	645 365,38	1 441 812,40		25,00	
948	645 372,66	1 441 797,63		25,00	
949	645 357,06	1 441 778,21		25,00	
950	645 390,84	1 441 753,54		25,00	
951	645 424,24	1 441 729,14		25,00	
952	645 434,69	1 441 745,59		25,00	
953	645 438,01	1 441 750,07		25,00	
954	645 416,24	1 441 765,76		25,00	
955	645 418,34	1 441 768,29		25,00	
956	645 433,87	1 441 786,93		25,00	
946	645 377,93	1 441 830,50		25,00	
1 552,72					
957	634 380,51	1 443 611,14	Картометрический метод	25,00	—
958	634 322,81	1 443 553,42		25,00	
554	634 340,84	1 443 553,70		25,00	
553	634 366,78	1 443 568,95		25,00	
961	634 394,64	1 443 578,00		25,00	
962	634 398,47	1 443 579,26		25,00	
957	634 380,51	1 443 611,14		25,00	
<b>3. Сведения о характерных точках части (частей) границы объекта</b>					
<b>1</b>	<b>2</b>	<b>3</b>	<b>4</b>	<b>5</b>	<b>6</b>
—	—	—	—	—	—










Прохождение границы		Описание прохождения границы
от точки	до точки	
<b>1</b>	<b>2</b>	<b>3</b>
—	—	—

# Правила землепользования и застройки муниципального образования город Мурманск


## Карта градостроительного зонирования

### Условные обозначения









-  граница муниципального образования город Мурманск
-  граница населенного пункта город Мурманск
-  граница земельных участков
-  границы зон с особыми условиями использования территории
-  территории объектов культурного наследия

### Территориальные зоны







#### Жилые зоны

-  Ж-1 Зона застройки многоквартирными многоквартирными домами
-  Ж-2 Зона застройки многоквартирными жилыми домами блокированной застройки и многоквартирными домами
-  Ж-3 Зона застройки индивидуальными жилыми домами и многоквартирными жилыми домами блокированной застройки
-  Ж-4 Зона индивидуальной жилой застройки


#### Общественно-деловые зоны

-  ОД-1 Зона делового, общественного и коммерческого назначения
-  ОД-2 Зона делового назначения исторического центра города
-  ОД-3 Зона объектов здравоохранения
-  ОД-4 Зона объектов среднего и высшего профессионального образования
-  ОД-5 Зона объектов социального обеспечения и защиты
-  ОД-6 Зона объектов религиозного назначения
-  ОД-7 Зона обслуживания объектов, необходимых для осуществления производственной и предпринимательской деятельности
-  ОД-8 Зона объектов розничной и оптовой торговли
-  ОД-9 Зона объектов физкультуры и спорта


#### Производственные зоны, зоны инженерной и транспортной инфраструктуры

-  П-1 Зона размещения производственных объектов II класса опасности
-  П-2 Зона размещения производственных объектов III класса опасности
-  П-3 Зона размещения производственных объектов IV-V класса опасности
-  ПТ Производственно-транспортная зона
-  И-1 Зона размещения объектов инженерной инфраструктуры
-  Т-1 Зона размещения объектов транспортной инфраструктуры




#### Зоны сельскохозяйственного использования

-  СХ-1 Зона, занятая объектами сельскохозяйственного назначения и предназначенная для ведения сельского хозяйства


#### Рекреационные зоны

-  Р-1 Зелёные насаждения общего пользования (парки, скверы, бульвары)
-  Р-2 Спортивно-рекреационная зона
-  Р-3 Городские леса
-  Р-4 Северо-Семеновское


#### Зоны специального назначения

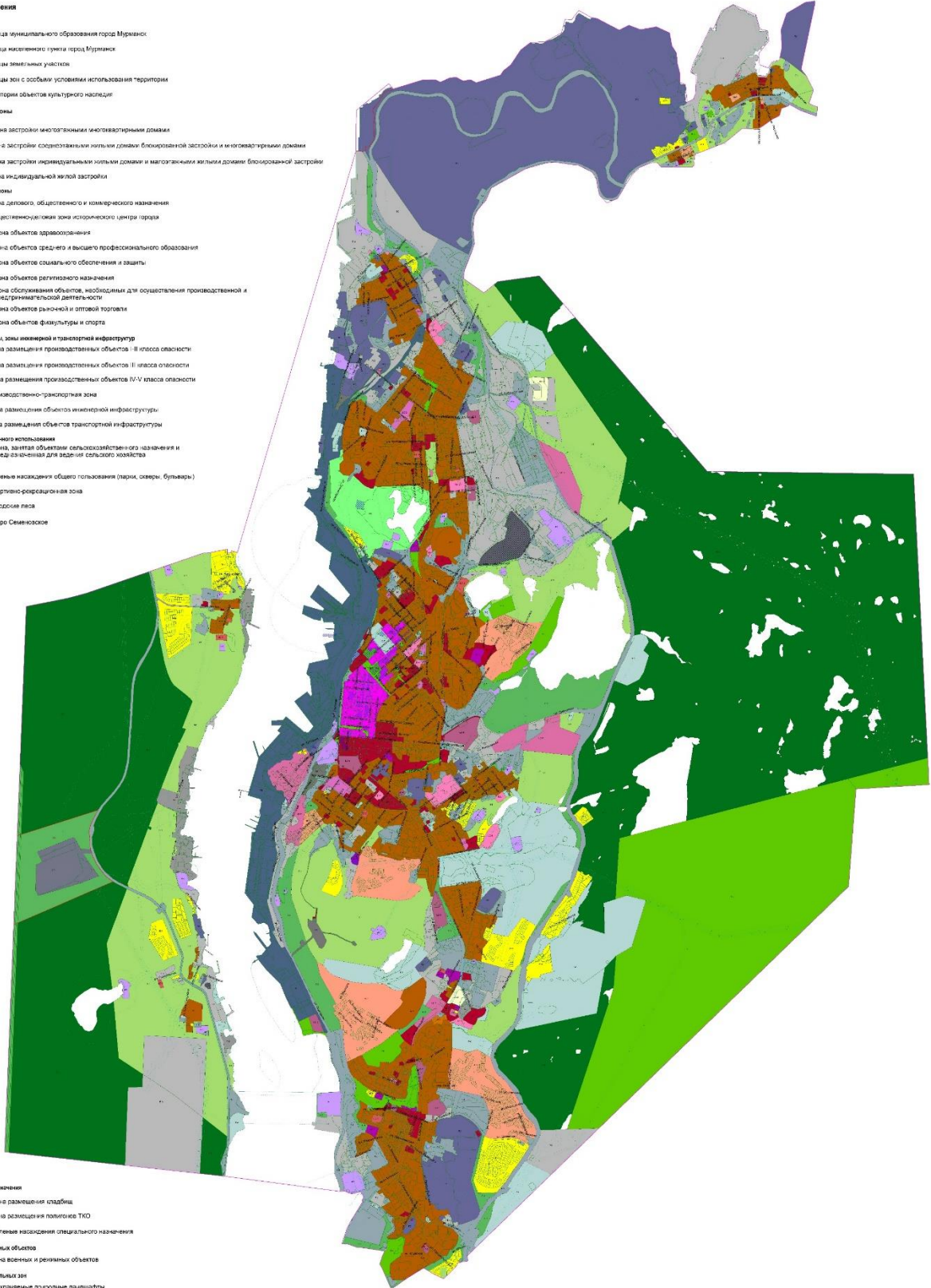
-  С-1 Зона размещения складов
-  С-2 Зона размещения полигонов ТКО
-  С-3 Зелёные насаждения специального назначения

#### Зоны военных и религиозных объектов

-  РЗ Зоны военных и религиозных объектов

#### Иные виды территориальных зон

-  Л-1 Сохраняемые полюдные лавашафты



**ОПИСАНИЕ МЕСТОПОЛОЖЕНИЯ ГРАНИЦ**  
**Городские леса (Р-3)**

(наименование объекта, местоположение границ которого описано (далее - объект))

**Раздел 1**

<b>Сведения об объекте</b>		
<b>№ п/п</b>	<b>Характеристики объекта</b>	<b>Описание характеристик</b>
<b>1</b>	<b>2</b>	<b>3</b>
1	Местоположение объекта	Мурманская область, город Мурманск
2	Площадь объекта ± величина погрешности определения площади ( $P \pm \Delta P$ )	45 485 512 м <sup>2</sup> ±
3	Иные характеристики объекта	Вид объекта реестра границ: Территориальная зона

**Раздел 2**

**Сведения о местоположении границ объекта**

**1. Система координат** МСК-51

**2. Сведения о характерных точках границ объекта**

Обозначение характерных точек границ	Координаты, м		Метод определения координат характерной точки	Средняя квадратическая погрешность положения характерной точки (Mt), м	Описание обозначения точки на местности (при наличии)
	X	Y			
1	2	3	4	5	6
P-3(1)					
1	649 543,09	1 443 735,14		25,00	
2	649 591,19	1 443 792,76		25,00	
3	649 691,47	1 444 443,24		25,00	
4	649 264,96	1 444 821,51		25,00	
5	649 252,98	1 444 816,66		25,00	
6	649 239,70	1 444 806,56		25,00	
7	649 227,30	1 444 791,86		25,00	
8	649 220,94	1 444 783,66		25,00	
9	649 214,88	1 444 779,72		25,00	
10	649 203,51	1 444 777,22		25,00	
11	649 189,81	1 444 774,16		25,00	
12	649 178,93	1 444 767,40		25,00	
13	649 171,85	1 444 758,09		25,00	
14	649 165,78	1 444 749,34		25,00	
15	649 143,75	1 444 730,07		25,00	
16	649 128,44	1 444 709,92		25,00	
17	649 106,36	1 444 689,32		25,00	
18	649 093,19	1 444 670,50		25,00	
19	649 074,70	1 444 655,78		25,00	
20	649 063,67	1 444 651,35		25,00	
21	649 058,21	1 444 647,22		25,00	
22	649 049,96	1 444 635,79		25,00	
23	649 038,29	1 444 627,91		25,00	
24	649 015,12	1 444 620,77		25,00	
25	648 968,23	1 444 610,75		25,00	
26	648 921,95	1 444 601,86		25,00	
27	648 911,14	1 444 598,61		25,00	
28	648 858,16	1 444 582,67		25,00	
29	648 831,38	1 444 578,30		25,00	
30	648 809,12	1 444 580,65		25,00	
31	648 808,61	1 444 582,25		25,00	
32	648 808,35	1 444 584,91		25,00	
33	648 809,85	1 444 589,06		25,00	
34	648 811,23	1 444 592,64		25,00	
35	648 821,01	1 444 615,51		25,00	
36	648 833,08	1 444 643,81		25,00	
37	648 838,22	1 444 650,95		25,00	
38	648 853,18	1 444 655,81		25,00	
39	648 874,25	1 444 663,26		25,00	
40	648 888,44	1 444 671,18		25,00	
41	648 907,50	1 444 697,12		25,00	
42	648 933,05	1 444 742,12		25,00	
43	648 937,11	1 444 753,85		25,00	
44	648 936,63	1 444 764,32		25,00	
45	648 934,44	1 444 772,86		25,00	
46	648 929,73	1 444 779,17		25,00	

**Раздел 2**

**Сведения о местоположении границ объекта**

<b>1</b>	<b>2</b>	<b>3</b>	<b>4</b>	<b>5</b>	<b>6</b>
47	648 928,74	1 444 781,79		25,00	
48	648 928,17	1 444 785,68		25,00	
49	648 928,54	1 444 791,61		25,00	
50	648 933,31	1 444 799,41		25,00	
51	648 935,73	1 444 804,15		25,00	
52	648 963,84	1 444 861,34		25,00	
53	648 993,88	1 444 915,48		25,00	
54	649 013,51	1 444 944,62		25,00	
55	649 046,78	1 445 015,04		25,00	
56	647 540,62	1 446 350,80		25,00	
57	647 422,34	1 446 455,69		25,00	
58	647 402,55	1 446 422,67		25,00	
59	647 386,38	1 446 408,62		25,00	
60	647 365,44	1 446 404,63		25,00	
61	647 347,16	1 446 413,37		25,00	
62	647 336,72	1 446 426,65		25,00	
63	647 330,17	1 446 442,28		25,00	
64	647 325,17	1 446 460,97		25,00	
65	647 324,14	1 446 474,32		25,00	
66	647 322,38	1 446 484,30		25,00	
67	647 318,12	1 446 492,35		25,00	
68	647 297,31	1 446 510,40		25,00	
69	647 281,50	1 446 523,21		25,00	
70	647 257,14	1 446 542,08		25,00	
71	647 252,52	1 446 548,79		25,00	
72	647 249,26	1 446 553,06		25,00	
73	647 240,05	1 446 557,44		25,00	
74	647 226,18	1 446 565,48	—	25,00	—
75	647 215,46	1 446 574,79		25,00	
76	647 204,82	1 446 586,17		25,00	
77	647 199,73	1 446 597,28		25,00	
78	647 195,86	1 446 606,96		25,00	
79	647 193,85	1 446 614,86		25,00	
80	647 193,09	1 446 620,92		25,00	
81	647 195,39	1 446 628,55		25,00	
82	647 197,25	1 446 634,92		25,00	
83	647 198,68	1 446 642,39		25,00	
84	647 199,47	1 446 653,36		25,00	
85	646 671,32	1 447 121,76		25,00	
86	646 671,49	1 447 190,87		25,00	
87	646 669,57	1 447 186,98		25,00	
88	646 666,55	1 447 187,06		25,00	
89	646 665,15	1 447 186,87		25,00	
90	646 663,71	1 447 185,69		25,00	
91	646 660,52	1 447 185,22		25,00	
92	646 659,28	1 447 183,89		25,00	
93	646 656,92	1 447 182,65		25,00	
94	646 657,42	1 447 181,12		25,00	
95	646 654,93	1 447 181,49		25,00	
96	646 654,24	1 447 183,91		25,00	
97	646 653,20	1 447 185,52		25,00	
98	646 651,47	1 447 186,14		25,00	
99	646 650,12	1 447 186,25		25,00	
100	646 648,08	1 447 186,22		25,00	
101	646 645,31	1 447 188,07		25,00	

**Раздел 2**

**Сведения о местоположении границ объекта**

<b>1</b>	<b>2</b>	<b>3</b>	<b>4</b>	<b>5</b>	<b>6</b>
102	646 644,39	1 447 191,50		25,00	
103	646 645,61	1 447 195,72		25,00	
104	646 645,97	1 447 199,02		25,00	
105	646 646,91	1 447 200,76		25,00	
106	646 646,71	1 447 202,11		25,00	
107	646 648,48	1 447 203,36		25,00	
108	646 649,57	1 447 204,94		25,00	
109	646 648,19	1 447 207,98		25,00	
110	646 646,43	1 447 210,59		25,00	
111	646 646,41	1 447 214,06		25,00	
112	646 648,00	1 447 217,73		25,00	
113	646 648,36	1 447 220,44		25,00	
114	646 650,94	1 447 224,49		25,00	
115	646 652,68	1 447 229,13		25,00	
116	646 652,44	1 447 232,32		25,00	
117	646 653,70	1 447 238,49		25,00	
118	646 654,15	1 447 243,01		25,00	
119	646 652,67	1 447 244,25		25,00	
120	646 653,92	1 447 246,56		25,00	
121	646 655,10	1 447 249,20		25,00	
122	646 656,01	1 447 249,40		25,00	
123	646 656,12	1 447 251,46		25,00	
124	646 657,79	1 447 251,48		25,00	
125	646 658,91	1 447 254,87		25,00	
126	646 659,65	1 447 257,87		25,00	
127	646 657,65	1 447 259,96		25,00	
128	646 656,30	1 447 260,06		25,00	
129	646 656,65	1 447 263,14	—	25,00	—
130	646 658,18	1 447 264,04		25,00	
131	646 659,64	1 447 265,44		25,00	
132	646 658,99	1 447 266,81		25,00	
133	646 656,72	1 447 266,69		25,00	
134	646 657,39	1 447 273,93		25,00	
135	646 657,47	1 447 278,09		25,00	
136	646 655,65	1 447 281,98		25,00	
137	646 656,99	1 447 284,67		25,00	
138	646 656,44	1 447 287,72		25,00	
139	646 655,36	1 447 290,24		25,00	
140	646 652,03	1 447 293,84		25,00	
141	646 649,05	1 447 295,95		25,00	
142	646 647,77	1 447 295,82		25,00	
143	646 647,81	1 447 294,01		25,00	
144	646 647,94	1 447 292,88		25,00	
145	646 647,36	1 447 290,98		25,00	
146	646 645,46	1 447 290,11		25,00	
147	646 644,38	1 447 293,02		25,00	
148	646 642,92	1 447 295,61		25,00	
149	646 642,05	1 447 297,30		25,00	
150	646 640,53	1 447 293,16		25,00	
151	646 639,33	1 447 293,41		25,00	
152	646 637,61	1 447 294,58		25,00	
153	646 639,63	1 447 297,12		25,00	
154	646 640,04	1 447 299,22		25,00	
155	646 640,61	1 447 301,32		25,00	
156	646 642,27	1 447 301,22		25,00	

**Раздел 2**

<b>Сведения о местоположении границ объекта</b>					
<b>1</b>	<b>2</b>	<b>3</b>	<b>4</b>	<b>5</b>	<b>6</b>
157	646 642,32	1 447 303,85		25,00	
158	646 639,67	1 447 306,53		25,00	
159	646 637,38	1 447 309,97		25,00	
160	646 635,39	1 447 312,43		25,00	
161	646 631,91	1 447 316,06		25,00	
162	646 631,84	1 447 316,36		25,00	
163	646 628,44	1 447 319,91		25,00	
164	646 626,08	1 447 323,13		25,00	
165	646 620,90	1 447 328,52		25,00	
166	646 620,38	1 447 333,08		25,00	
167	646 617,19	1 447 339,17		25,00	
168	646 616,03	1 447 342,22		25,00	
169	646 618,08	1 447 346,55		25,00	
170	646 617,21	1 447 348,09		25,00	
171	646 614,86	1 447 344,35		25,00	
172	646 612,84	1 447 348,93		25,00	
173	646 612,64	1 447 353,77		25,00	
174	646 614,06	1 447 357,37		25,00	
175	646 616,49	1 447 358,38		25,00	
176	646 614,76	1 447 362,50		25,00	
177	646 614,53	1 447 365,82		25,00	
178	646 616,11	1 447 369,88		25,00	
179	646 618,76	1 447 366,66		25,00	
180	646 621,30	1 447 372,20		25,00	
181	646 622,16	1 447 378,07		25,00	
182	646 624,99	1 447 384,07		25,00	
183	646 627,34	1 447 388,40		25,00	
184	646 626,54	1 447 393,70	—	25,00	—
185	646 625,87	1 447 398,41		25,00	
186	646 627,56	1 447 400,19		25,00	
187	646 631,34	1 447 400,11		25,00	
188	646 636,33	1 447 400,65		25,00	
189	646 642,09	1 447 401,71		25,00	
190	646 645,53	1 447 400,00		25,00	
191	646 646,94	1 447 394,97		25,00	
192	646 650,02	1 447 389,32		25,00	
193	646 651,89	1 447 384,62		25,00	
194	646 653,94	1 447 381,54		25,00	
195	646 656,11	1 447 384,23		25,00	
196	646 658,71	1 447 385,83		25,00	
197	646 658,15	1 447 388,12		25,00	
198	646 658,62	1 447 389,16		25,00	
199	646 664,35	1 447 388,28		25,00	
200	646 667,92	1 447 385,97		25,00	
201	646 671,97	1 447 382,76		25,00	
202	646 672,73	1 447 684,96		25,00	
203	646 670,82	1 447 684,84		25,00	
204	646 669,60	1 447 683,96		25,00	
205	646 667,81	1 447 685,35		25,00	
206	646 667,25	1 447 687,63		25,00	
207	646 664,42	1 447 689,36		25,00	
208	646 660,95	1 447 689,73		25,00	
209	646 659,79	1 447 692,17		25,00	
210	646 659,97	1 447 693,38		25,00	
211	646 660,90	1 447 694,86		25,00	

**Раздел 2**

**Сведения о местоположении границ объекта**

<b>1</b>	<b>2</b>	<b>3</b>	<b>4</b>	<b>5</b>	<b>6</b>
212	646 662,40	1 447 694,54		25,00	
213	646 664,37	1 447 694,35		25,00	
214	646 665,75	1 447 695,98		25,00	
215	646 667,89	1 447 697,29		25,00	
216	646 670,07	1 447 700,28		25,00	
217	646 672,77	1 447 701,59		25,00	
218	646 679,40	1 450 357,24		25,00	
219	646 312,76	1 450 381,29		25,00	
220	642 234,51	1 450 648,79		25,00	
221	641 889,64	1 449 404,08		25,00	
222	641 760,22	1 448 936,91		25,00	
223	641 763,12	1 448 937,30		25,00	
224	641 769,40	1 448 934,17		25,00	
225	641 776,17	1 448 929,95		25,00	
226	641 785,35	1 448 932,62		25,00	
227	641 791,56	1 448 939,64		25,00	
228	641 796,78	1 448 951,49		25,00	
229	641 799,99	1 448 959,29		25,00	
230	641 808,68	1 448 966,28		25,00	
231	641 817,27	1 448 978,56		25,00	
232	641 821,03	1 448 993,68		25,00	
233	641 828,02	1 449 015,66		25,00	
234	641 839,67	1 449 034,67		25,00	
235	641 852,33	1 449 044,48		25,00	
236	641 868,23	1 449 053,01		25,00	
237	641 883,72	1 449 056,10		25,00	
238	641 899,92	1 449 051,47		25,00	
239	641 917,40	1 449 041,59	—	25,00	—
240	641 941,08	1 449 027,96		25,00	
241	641 976,99	1 449 016,03		25,00	
242	642 016,18	1 449 006,13		25,00	
243	642 032,48	1 449 004,02		25,00	
244	642 043,87	1 449 008,41		25,00	
245	642 049,62	1 449 007,98		25,00	
246	642 057,27	1 449 005,88		25,00	
247	642 068,19	1 449 008,05		25,00	
248	642 075,36	1 449 012,18		25,00	
249	642 080,48	1 449 017,67		25,00	
250	642 082,74	1 449 023,28		25,00	
251	642 084,45	1 449 024,88		25,00	
252	642 088,17	1 449 026,07		25,00	
253	642 090,80	1 449 024,47		25,00	
254	642 091,99	1 449 023,90		25,00	
255	642 092,23	1 449 021,95		25,00	
256	642 085,71	1 449 017,26		25,00	
257	642 078,68	1 449 005,70		25,00	
258	642 070,99	1 449 001,96		25,00	
259	642 062,24	1 449 000,79		25,00	
260	642 054,26	1 448 996,87		25,00	
261	642 045,05	1 448 998,26		25,00	
262	642 035,20	1 448 996,35		25,00	
263	642 031,39	1 448 994,30		25,00	
264	642 029,52	1 448 989,51		25,00	
265	642 028,60	1 448 987,21		25,00	
266	642 025,17	1 448 969,40		25,00	



**Раздел 2**

**Сведения о местоположении границ объекта**

<b>1</b>	<b>2</b>	<b>3</b>	<b>4</b>	<b>5</b>	<b>6</b>
267	642 025,46	1 448 950,28		25,00	
268	642 021,13	1 448 938,97		25,00	
269	642 021,76	1 448 925,50		25,00	
270	642 027,67	1 448 916,85		25,00	
271	642 031,36	1 448 909,39		25,00	
272	642 032,41	1 448 884,78		25,00	
273	642 031,77	1 448 871,16		25,00	
274	642 022,38	1 448 859,34		25,00	
275	642 011,49	1 448 847,83		25,00	
276	642 009,42	1 448 834,45		25,00	
277	642 012,38	1 448 822,64		25,00	
278	642 011,14	1 448 809,98		25,00	
279	642 007,81	1 448 798,00		25,00	
280	642 001,24	1 448 782,09		25,00	
281	641 993,63	1 448 767,05		25,00	
282	641 990,85	1 448 749,51		25,00	
283	641 992,22	1 448 734,64		25,00	
284	641 992,56	1 448 722,42		25,00	
285	641 989,75	1 448 719,45		25,00	
286	641 985,02	1 448 719,63		25,00	
287	641 979,92	1 448 721,81		25,00	
288	641 970,50	1 448 730,48		25,00	
289	641 956,48	1 448 750,31		25,00	
290	641 948,49	1 448 751,99		25,00	
291	641 941,33	1 448 747,78		25,00	
292	641 936,75	1 448 740,90		25,00	
293	641 937,67	1 448 731,02		25,00	
294	641 950,13	1 448 713,63	—	25,00	—
295	641 954,88	1 448 698,85		25,00	
296	641 954,64	1 448 692,42		25,00	
297	641 950,78	1 448 679,22		25,00	
298	641 941,10	1 448 658,08		25,00	
299	641 941,16	1 448 652,06		25,00	
300	641 943,35	1 448 644,04		25,00	
301	641 948,57	1 448 628,84		25,00	
302	641 950,92	1 448 605,84		25,00	
303	641 957,63	1 448 584,22		25,00	
304	641 966,64	1 448 557,55		25,00	
305	641 973,42	1 448 537,60		25,00	
306	641 982,26	1 448 527,40		25,00	
307	641 999,37	1 448 511,90		25,00	
308	642 005,17	1 448 501,90		25,00	
309	642 023,18	1 448 474,10		25,00	
310	642 028,57	1 448 468,62		25,00	
311	642 029,69	1 448 462,76		25,00	
312	642 030,18	1 448 455,83		25,00	
313	642 025,07	1 448 458,60		25,00	
314	642 015,27	1 448 461,07		25,00	
315	641 997,69	1 448 460,70		25,00	
316	641 968,09	1 448 461,87		25,00	
317	641 950,14	1 448 463,94		25,00	
318	641 938,11	1 448 462,04		25,00	
319	641 928,09	1 448 454,79		25,00	
320	641 920,83	1 448 443,63		25,00	
321	641 916,30	1 448 422,89		25,00	

## Раздел 2

Сведения о местоположении границ объекта					
1	2	3	4	5	6
322	641 912,28	1 448 414,45		25,00	
323	641 904,03	1 448 406,08		25,00	
324	641 888,04	1 448 400,35		25,00	
325	641 874,32	1 448 399,56		25,00	
326	641 847,01	1 448 410,18		25,00	
327	641 825,81	1 448 410,51		25,00	
328	641 807,74	1 448 405,50		25,00	
329	641 792,25	1 448 405,45		25,00	
330	641 768,30	1 448 408,22		25,00	
331	641 758,29	1 448 413,85		25,00	
332	641 747,29	1 448 424,25		25,00	
333	641 731,08	1 448 441,58		25,00	
334	641 725,54	1 448 443,75		25,00	
335	641 720,92	1 448 446,74		25,00	
336	641 720,65	1 448 451,16		25,00	
337	641 721,90	1 448 456,13		25,00	
338	641 722,64	1 448 466,11		25,00	
339	641 721,33	1 448 472,54		25,00	
340	641 718,68	1 448 474,08		25,00	
341	641 712,52	1 448 474,18		25,00	
342	641 707,11	1 448 469,02		25,00	
343	641 703,84	1 448 461,99		25,00	
344	641 704,60	1 448 457,57		25,00	
345	641 708,05	1 448 454,26		25,00	
346	641 708,55	1 448 449,27		25,00	
347	641 707,06	1 448 444,29		25,00	
348	641 689,24	1 448 433,75		25,00	
349	641 683,42	1 448 433,25	—	25,00	—
350	641 676,41	1 448 437,11		25,00	
351	641 663,82	1 448 442,64		25,00	
352	641 657,69	1 448 442,98		25,00	
353	641 650,64	1 448 441,68		25,00	
354	641 646,26	1 448 443,17		25,00	
355	641 642,49	1 448 447,06		25,00	
356	641 640,24	1 448 452,99		25,00	
357	641 639,73	1 448 456,84		25,00	
358	641 642,71	1 448 460,29		25,00	
359	641 648,04	1 448 466,37		25,00	
360	641 651,69	1 448 470,71		25,00	
361	641 656,95	1 448 471,79		25,00	
362	641 665,45	1 448 472,59		25,00	
363	641 668,16	1 448 475,21		25,00	
364	641 669,26	1 448 487,18		25,00	
365	641 666,92	1 448 507,54		25,00	
366	641 658,20	1 448 513,51		25,00	
367	641 647,37	1 448 513,67		25,00	
368	641 642,84	1 448 513,27		25,00	
369	641 190,36	1 446 880,10		25,00	
370	641 351,67	1 446 891,01		25,00	
371	641 538,66	1 446 894,27		25,00	
372	641 762,82	1 446 876,64		25,00	
373	642 041,43	1 446 925,05		25,00	
374	642 353,27	1 446 969,17		25,00	
375	642 374,96	1 446 973,92		25,00	
376	642 378,93	1 446 971,96		25,00	

**Раздел 2**

**Сведения о местоположении границ объекта**

<b>1</b>	<b>2</b>	<b>3</b>	<b>4</b>	<b>5</b>	<b>6</b>
377	642 384,25	1 446 966,66		25,00	
378	642 392,04	1 446 959,45		25,00	
379	642 399,10	1 446 956,84		25,00	
380	642 412,93	1 446 951,82		25,00	
381	642 417,59	1 446 952,55		25,00	
382	642 416,32	1 446 955,87		25,00	
383	642 411,60	1 446 960,84		25,00	
384	642 397,76	1 446 971,16		25,00	
385	642 390,84	1 446 982,77		25,00	
386	642 390,83	1 446 982,93		25,00	
387	642 390,81	1 446 982,96		25,00	
388	642 389,28	1 446 999,96		25,00	
389	642 383,32	1 447 013,39		25,00	
390	642 383,33	1 447 013,49		25,00	
391	642 383,29	1 447 013,59		25,00	
392	642 383,98	1 447 025,19		25,00	
393	642 390,20	1 447 033,48		25,00	
394	642 398,10	1 447 045,37		25,00	
395	642 401,61	1 447 059,10		25,00	
396	642 408,54	1 447 067,31		25,00	
397	642 419,45	1 447 068,22		25,00	
398	642 424,81	1 447 065,35		25,00	
399	642 432,94	1 447 061,02		25,00	
400	642 442,15	1 447 061,28		25,00	
401	642 452,93	1 447 066,62		25,00	
402	642 463,07	1 447 068,95		25,00	
403	642 472,02	1 447 065,31		25,00	
404	642 481,15	1 447 054,86	—	25,00	—
405	642 489,45	1 447 041,73		25,00	
406	642 496,44	1 447 021,52		25,00	
407	642 496,43	1 447 021,41		25,00	
408	642 496,47	1 447 021,31		25,00	
409	642 497,01	1 446 986,30		25,00	
410	642 498,17	1 446 951,78		25,00	
411	642 497,46	1 446 918,67		25,00	
412	642 494,48	1 446 907,63		25,00	
413	642 494,28	1 446 882,13		25,00	
414	642 496,75	1 446 876,09		25,00	
415	642 502,12	1 446 862,40		25,00	
416	642 508,86	1 446 845,69		25,00	
417	642 512,50	1 446 835,03		25,00	
418	642 517,19	1 446 821,06		25,00	
419	642 517,18	1 446 820,98		25,00	
420	642 517,22	1 446 820,86		25,00	
421	642 516,76	1 446 811,16		25,00	
422	642 511,63	1 446 796,64		25,00	
423	642 498,36	1 446 772,55		25,00	
424	642 489,00	1 446 749,99		25,00	
425	642 479,23	1 446 739,24		25,00	
426	642 475,82	1 446 732,90		25,00	
427	642 475,94	1 446 728,14		25,00	
428	642 480,92	1 446 722,81		25,00	
429	642 489,21	1 446 715,68		25,00	
430	642 502,60	1 446 702,27		25,00	
431	642 502,50	1 446 702,21		25,00	

**Раздел 2**

<b>Сведения о местоположении границ объекта</b>					
<b>1</b>	<b>2</b>	<b>3</b>	<b>4</b>	<b>5</b>	<b>6</b>
432	642 502,64	1 446 702,07		25,00	
433	642 488,10	1 446 693,30		25,00	
434	642 481,16	1 446 684,30		25,00	
435	642 468,72	1 446 675,71		25,00	
436	642 463,17	1 446 672,29		25,00	
437	642 443,88	1 446 673,69		25,00	
438	642 435,25	1 446 672,53		25,00	
439	642 428,82	1 446 669,72		25,00	
440	642 425,15	1 446 664,59		25,00	
441	642 423,22	1 446 656,61		25,00	
442	642 417,14	1 446 645,81		25,00	
443	642 409,16	1 446 640,42		25,00	
444	642 402,32	1 446 637,74		25,00	
445	642 394,50	1 446 637,07		25,00	
446	642 388,23	1 446 638,77		25,00	
447	642 383,67	1 446 641,33		25,00	
448	642 379,12	1 446 644,31		25,00	
449	642 371,72	1 446 644,62		25,00	
450	642 359,45	1 446 640,81		25,00	
451	642 347,34	1 446 633,50		25,00	
452	642 341,80	1 446 624,39		25,00	
453	642 339,89	1 446 605,22		25,00	
454	642 338,68	1 446 591,13		25,00	
455	642 333,26	1 446 577,23		25,00	
456	642 322,81	1 446 561,58		25,00	
457	642 317,40	1 446 555,46		25,00	
458	642 296,60	1 446 536,39		25,00	
459	642 285,02	1 446 525,27	—	25,00	—
460	642 276,05	1 446 513,62		25,00	
461	642 269,32	1 446 499,21		25,00	
462	642 264,82	1 446 486,58		25,00	
463	642 262,29	1 446 472,82		25,00	
464	642 258,39	1 446 459,28		25,00	
465	642 245,46	1 446 432,48		25,00	
466	642 230,18	1 446 408,72		25,00	
467	642 211,63	1 446 373,19		25,00	
468	642 197,10	1 446 346,33		25,00	
469	642 176,34	1 446 304,56		25,00	
470	642 159,81	1 446 277,41		25,00	
471	642 146,39	1 446 257,21		25,00	
472	642 123,74	1 446 229,05		25,00	
473	642 108,11	1 446 208,81		25,00	
474	642 096,65	1 446 185,48		25,00	
475	642 084,85	1 446 159,67		25,00	
476	642 070,41	1 446 138,39		25,00	
477	642 054,07	1 446 111,14		25,00	
478	642 037,07	1 446 097,91		25,00	
479	642 017,60	1 446 082,01		25,00	
480	641 998,83	1 446 058,71		25,00	
481	641 988,17	1 446 047,87		25,00	
482	641 976,81	1 446 037,75		25,00	
483	641 955,05	1 446 028,59		25,00	
484	641 940,23	1 446 026,62		25,00	
485	641 915,25	1 446 021,91		25,00	
486	641 901,68	1 446 023,54		25,00	

**Раздел 2**

**Сведения о местоположении границ объекта**

<b>1</b>	<b>2</b>	<b>3</b>	<b>4</b>	<b>5</b>	<b>6</b>
487	641 886,94	1 446 034,56		25,00	
488	641 876,25	1 446 054,23		25,00	
489	641 876,25	1 446 054,33		25,00	
490	641 876,19	1 446 054,42		25,00	
491	641 875,28	1 446 078,43		25,00	
492	641 877,44	1 446 095,81		25,00	
493	641 877,74	1 446 101,28		25,00	
494	641 871,91	1 446 108,31		25,00	
495	641 862,48	1 446 107,07		25,00	
496	641 856,06	1 446 099,16		25,00	
497	641 837,94	1 446 098,53		25,00	
498	641 821,33	1 446 091,00		25,00	
499	641 804,21	1 446 084,57		25,00	
500	641 792,85	1 446 080,05		25,00	
501	641 781,16	1 446 081,64		25,00	
502	641 775,26	1 446 087,03		25,00	
503	641 771,45	1 446 099,69		25,00	
504	641 760,28	1 446 113,87		25,00	
505	641 751,70	1 446 121,80		25,00	
506	641 751,69	1 446 121,94		25,00	
507	641 751,64	1 446 121,98		25,00	
508	641 750,57	1 446 135,68		25,00	
509	641 737,97	1 446 151,52		25,00	
510	641 731,76	1 446 170,52		25,00	
511	641 731,75	1 446 170,61		25,00	
512	641 731,70	1 446 170,72		25,00	
513	641 726,91	1 446 188,60		25,00	
514	641 721,40	1 446 205,39	—	25,00	—
515	641 698,50	1 446 230,96		25,00	
516	641 679,86	1 446 247,75		25,00	
517	641 679,84	1 446 247,92		25,00	
518	641 679,81	1 446 247,94		25,00	
519	641 678,15	1 446 257,37		25,00	
520	641 681,88	1 446 271,11		25,00	
521	641 680,84	1 446 280,71		25,00	
522	641 672,97	1 446 292,77		25,00	
523	641 659,25	1 446 296,48		25,00	
524	641 638,48	1 446 298,61		25,00	
525	641 599,40	1 446 301,43		25,00	
526	641 584,44	1 446 298,16		25,00	
527	641 570,04	1 446 297,39		25,00	
528	641 562,63	1 446 291,20		25,00	
529	641 564,05	1 446 272,57		25,00	
530	641 555,92	1 446 259,10		25,00	
531	641 543,84	1 446 252,49		25,00	
532	641 518,52	1 446 252,59		25,00	
533	641 480,42	1 446 253,49		25,00	
534	641 479,08	1 446 250,91		25,00	
535	641 477,44	1 446 248,43		25,00	
536	641 475,83	1 446 246,16		25,00	
537	641 473,87	1 446 243,89		25,00	
538	641 471,95	1 446 241,82		25,00	
539	641 469,83	1 446 239,86		25,00	
540	641 467,50	1 446 237,99		25,00	
541	641 465,15	1 446 236,33		25,00	

**Раздел 2**

**Сведения о местоположении границ объекта**

<b>1</b>	<b>2</b>	<b>3</b>	<b>4</b>	<b>5</b>	<b>6</b>
542	641 462,74	1 446 234,75		25,00	
543	641 460,10	1 446 233,40		25,00	
544	641 457,48	1 446 232,15		25,00	
545	641 454,79	1 446 231,10		25,00	
546	641 453,26	1 446 230,62		25,00	
547	641 450,06	1 446 230,87		25,00	
548	641 446,86	1 446 230,81		25,00	
549	641 443,68	1 446 230,56		25,00	
550	641 440,45	1 446 230,21		25,00	
551	641 437,34	1 446 229,67		25,00	
552	641 434,24	1 446 228,82		25,00	
553	641 431,21	1 446 227,86		25,00	
554	641 428,19	1 446 226,71		25,00	
555	641 425,27	1 446 225,36		25,00	
556	641 422,47	1 446 223,80		25,00	
557	641 419,72	1 446 222,04		25,00	
558	641 417,19	1 446 220,18		25,00	
559	641 414,68	1 446 218,12		25,00	
560	641 412,32	1 446 215,95		25,00	
561	641 410,19	1 446 213,59		25,00	
562	641 408,17	1 446 211,22		25,00	
563	641 406,21	1 446 208,55		25,00	
564	641 405,69	1 446 207,76		25,00	
565	641 404,04	1 446 204,58		25,00	
566	641 402,20	1 446 201,62		25,00	
567	641 400,16	1 446 198,64		25,00	
568	641 397,90	1 446 195,88		25,00	
569	641 395,56	1 446 193,21	—	25,00	—
570	641 393,02	1 446 190,74		25,00	
571	641 390,31	1 446 188,49		25,00	
572	641 387,45	1 446 186,35		25,00	
573	641 384,52	1 446 184,39		25,00	
574	641 381,49	1 446 182,63		25,00	
575	641 378,29	1 446 180,98		25,00	
576	641 375,05	1 446 179,63		25,00	
577	641 373,13	1 446 178,97		25,00	
578	641 366,91	1 446 177,76		25,00	
579	641 360,91	1 446 176,05		25,00	
580	641 354,85	1 446 174,05		25,00	
581	641 349,02	1 446 171,64		25,00	
582	641 343,37	1 446 168,94		25,00	
583	641 337,92	1 446 165,82		25,00	
584	641 332,59	1 446 162,40		25,00	
585	641 327,53	1 446 158,59		25,00	
586	641 322,74	1 446 154,56		25,00	
587	641 318,17	1 446 150,13		25,00	
588	641 313,90	1 446 145,49		25,00	
589	641 313,08	1 446 144,51		25,00	
590	641 307,38	1 446 138,19		25,00	
591	641 301,39	1 446 132,29		25,00	
592	641 294,90	1 446 126,80		25,00	
593	641 288,22	1 446 121,69		25,00	
594	641 281,15	1 446 116,99		25,00	
595	641 273,79	1 446 112,83		25,00	
596	641 266,23	1 446 109,04		25,00	

**Раздел 2**

<b>Сведения о местоположении границ объекта</b>					
<b>1</b>	<b>2</b>	<b>3</b>	<b>4</b>	<b>5</b>	<b>6</b>
597	641 258,35	1 446 105,76		25,00	
598	641 250,32	1 446 103,09		25,00	
599	641 242,18	1 446 100,82		25,00	
600	641 233,96	1 446 099,04		25,00	
601	641 225,53	1 446 097,78		25,00	
602	641 220,75	1 446 097,35		25,00	
603	641 123,20	1 446 090,40		25,00	
604	641 115,71	1 446 090,01		25,00	
605	641 108,18	1 446 089,12		25,00	
606	641 100,87	1 446 087,74		25,00	
607	641 093,53	1 446 085,95		25,00	
608	641 086,39	1 446 083,77		25,00	
609	641 079,45	1 446 081,07		25,00	
610	641 072,60	1 446 077,88		25,00	
611	641 066,04	1 446 074,39		25,00	
612	641 059,68	1 446 070,38		25,00	
613	641 053,51	1 446 066,08		25,00	
614	641 048,85	1 446 062,26		25,00	
615	641 045,16	1 446 056,91		25,00	
616	641 041,18	1 446 051,67		25,00	
617	641 036,90	1 446 046,74		25,00	
618	641 032,33	1 446 042,11		25,00	
619	641 027,36	1 446 037,79		25,00	
620	641 022,32	1 446 033,77		25,00	
621	641 016,86	1 446 030,05		25,00	
622	641 011,28	1 446 026,74		25,00	
623	641 005,45	1 446 023,73		25,00	
624	640 999,39	1 446 021,13	—	25,00	—
625	640 993,28	1 446 018,82		25,00	
626	640 987,05	1 446 017,02		25,00	
627	640 980,60	1 446 015,52		25,00	
628	640 974,21	1 446 014,52		25,00	
629	640 967,67	1 446 013,81		25,00	
630	640 961,17	1 446 013,63		25,00	
631	640 960,47	1 446 013,64		25,00	
632	640 956,38	1 446 014,40		25,00	
633	640 952,19	1 446 014,97		25,00	
634	640 950,70	1 446 015,06		25,00	
635	640 901,04	1 445 835,84		25,00	
636	639 946,16	1 445 789,17		25,00	
637	639 883,56	1 445 607,91		25,00	
638	639 402,86	1 445 630,48		25,00	
639	639 518,79	1 445 249,48		25,00	
640	639 521,90	1 445 246,62		25,00	
641	639 526,32	1 445 247,02		25,00	
642	639 529,06	1 445 253,08		25,00	
643	639 531,26	1 445 256,01		25,00	
644	639 534,82	1 445 261,56		25,00	
645	639 539,05	1 445 263,99		25,00	
646	639 542,59	1 445 267,99		25,00	
647	639 546,18	1 445 268,52		25,00	
648	639 549,91	1 445 276,68		25,00	
649	639 557,64	1 445 288,74		25,00	
650	639 562,98	1 445 292,82		25,00	
651	639 571,99	1 445 296,70		25,00	

## Раздел 2

Сведения о местоположении границ объекта					
1	2	3	4	5	6
652	639 576,41	1 445 296,51		25,00	
653	639 578,93	1 445 291,57		25,00	
654	639 577,64	1 445 285,74		25,00	
655	639 571,68	1 445 286,57		25,00	
656	639 574,67	1 445 280,42		25,00	
657	639 577,43	1 445 274,64		25,00	
658	639 581,82	1 445 273,36		25,00	
659	639 579,39	1 445 270,45		25,00	
660	639 579,22	1 445 267,83		25,00	
661	639 582,84	1 445 263,10		25,00	
662	639 585,86	1 445 258,86		25,00	
663	639 586,80	1 445 264,22		25,00	
664	639 586,08	1 445 270,93		25,00	
665	639 585,11	1 445 276,31		25,00	
666	639 587,35	1 445 281,65		25,00	
667	639 588,41	1 445 287,37		25,00	
668	639 590,13	1 445 289,72		25,00	
669	639 590,42	1 445 286,37		25,00	
670	639 593,65	1 445 286,55		25,00	
671	639 596,67	1 445 288,65		25,00	
672	639 597,54	1 445 290,54		25,00	
673	639 599,26	1 445 292,54		25,00	
674	639 602,21	1 445 291,65		25,00	
675	639 605,39	1 445 289,44		25,00	
676	639 606,79	1 445 287,27		25,00	
677	639 606,24	1 445 283,71		25,00	
678	639 604,15	1 445 280,02		25,00	
679	639 601,74	1 445 278,76	—	25,00	—
680	639 602,50	1 445 275,40		25,00	
681	639 601,28	1 445 273,15		25,00	
682	639 599,07	1 445 269,63		25,00	
683	639 598,40	1 445 265,74		25,00	
684	639 596,83	1 445 265,29		25,00	
685	639 596,46	1 445 264,34		25,00	
686	639 598,29	1 445 262,68		25,00	
687	639 596,54	1 445 261,84		25,00	
688	639 595,07	1 445 263,10		25,00	
689	639 593,00	1 445 264,41		25,00	
690	639 593,15	1 445 262,43		25,00	
691	639 596,13	1 445 259,33		25,00	
692	639 594,06	1 445 256,38		25,00	
693	639 593,49	1 445 255,38		25,00	
694	639 593,58	1 445 253,88		25,00	
695	639 592,22	1 445 254,15		25,00	
696	639 591,42	1 445 252,97		25,00	
697	639 591,69	1 445 251,17		25,00	
698	639 590,30	1 445 250,01		25,00	
699	639 587,94	1 445 248,37		25,00	
700	639 587,10	1 445 245,70		25,00	
701	639 589,60	1 445 244,69		25,00	
702	639 589,75	1 445 242,36		25,00	
703	639 591,32	1 445 241,19		25,00	
704	639 589,85	1 445 239,07		25,00	
705	639 587,96	1 445 236,46		25,00	
706	639 589,06	1 445 231,78		25,00	



**Раздел 2**

**Сведения о местоположении границ объекта**

<b>1</b>	<b>2</b>	<b>3</b>	<b>4</b>	<b>5</b>	<b>6</b>
707	639 586,75	1 445 229,32		25,00	
708	639 589,21	1 445 226,41		25,00	
709	639 586,27	1 445 222,16		25,00	
710	639 589,44	1 445 218,88		25,00	
711	639 590,89	1 445 213,83		25,00	
712	639 589,15	1 445 210,04		25,00	
713	639 589,43	1 445 205,85		25,00	
714	639 587,67	1 445 201,47		25,00	
715	639 584,06	1 445 199,98		25,00	
716	639 580,76	1 445 196,22		25,00	
717	639 584,18	1 445 192,80		25,00	
718	639 584,43	1 445 186,59		25,00	
719	639 582,78	1 445 181,61		25,00	
720	639 581,63	1 445 178,16		25,00	
721	639 579,09	1 445 176,18		25,00	
722	639 580,69	1 445 172,33		25,00	
723	639 576,13	1 445 164,65		25,00	
724	639 571,68	1 445 161,86		25,00	
725	639 567,84	1 445 162,04		25,00	
726	639 568,47	1 445 156,43		25,00	
727	639 565,10	1 445 148,00		25,00	
728	639 561,13	1 445 140,44		25,00	
729	639 555,12	1 445 130,07		25,00	
730	639 557,72	1 445 121,51		25,00	
731	639 644,67	1 445 142,71		25,00	
732	639 643,80	1 445 134,58		25,00	
733	639 645,59	1 445 134,51		25,00	
734	639 647,15	1 445 135,54	—	25,00	—
735	639 648,62	1 445 137,45		25,00	
736	639 649,18	1 445 142,32		25,00	
737	639 648,75	1 445 142,98		25,00	
738	639 647,22	1 445 145,35		25,00	
739	639 642,47	1 445 146,87		25,00	
740	639 639,67	1 445 143,45		25,00	
741	639 638,78	1 445 147,65		25,00	
742	639 637,60	1 445 148,14		25,00	
743	639 633,52	1 445 147,14		25,00	
744	639 628,05	1 445 148,44		25,00	
745	639 625,36	1 445 145,15		25,00	
746	639 621,09	1 445 146,54		25,00	
747	639 615,36	1 445 146,41		25,00	
748	639 610,67	1 445 143,98		25,00	
749	639 604,72	1 445 138,36		25,00	
750	639 595,41	1 445 138,53		25,00	
751	639 591,75	1 445 140,62		25,00	
752	639 593,03	1 445 145,44		25,00	
753	639 600,37	1 445 154,61		25,00	
754	639 610,04	1 445 161,84		25,00	
755	639 622,44	1 445 174,54		25,00	
756	639 628,28	1 445 180,87		25,00	
757	639 638,94	1 445 188,56		25,00	
758	639 644,77	1 445 194,42		25,00	
759	639 650,36	1 445 200,05		25,00	
760	639 660,21	1 445 203,92		25,00	
761	639 672,51	1 445 210,62		25,00	

**Раздел 2**

**Сведения о местоположении границ объекта**

<b>1</b>	<b>2</b>	<b>3</b>	<b>4</b>	<b>5</b>	<b>6</b>
762	639 684,38	1 445 219,97		25,00	
763	639 698,14	1 445 228,08		25,00	
764	639 708,75	1 445 221,92		25,00	
765	639 720,76	1 445 212,85		25,00	
766	639 724,99	1 445 209,44		25,00	
767	639 737,14	1 445 207,78		25,00	
768	639 746,53	1 445 212,14		25,00	
769	639 750,98	1 445 208,00		25,00	
770	639 756,79	1 445 212,43		25,00	
771	639 763,98	1 445 213,97		25,00	
772	639 772,83	1 445 214,77		25,00	
773	639 777,17	1 445 217,30		25,00	
774	639 786,46	1 445 216,19		25,00	
775	639 798,24	1 445 220,74		25,00	
776	639 808,23	1 445 220,09		25,00	
777	639 813,90	1 445 229,30		25,00	
778	639 818,69	1 445 229,46		25,00	
779	639 828,22	1 445 229,06		25,00	
780	639 833,77	1 445 231,81		25,00	
781	639 849,64	1 445 239,40		25,00	
782	639 861,19	1 445 244,44		25,00	
783	639 860,00	1 445 257,37		25,00	
784	639 866,31	1 445 262,49		25,00	
785	639 876,24	1 445 270,20		25,00	
786	639 882,56	1 445 277,24		25,00	
787	639 889,91	1 445 274,73		25,00	
788	639 896,64	1 445 277,47		25,00	
789	639 908,32	1 445 289,44	—	25,00	—
790	639 914,20	1 445 297,21		25,00	
791	639 917,53	1 445 296,91		25,00	
792	639 921,39	1 445 299,47		25,00	
793	639 930,63	1 445 308,38		25,00	
794	639 932,91	1 445 315,75		25,00	
795	639 940,77	1 445 314,88		25,00	
796	639 947,99	1 445 318,33		25,00	
797	639 954,30	1 445 324,42		25,00	
798	639 964,49	1 445 333,08		25,00	
799	639 971,58	1 445 329,13		25,00	
800	639 979,51	1 445 332,57		25,00	
801	639 988,67	1 445 337,41		25,00	
802	639 992,90	1 445 346,88		25,00	
803	640 003,48	1 445 350,77		25,00	
804	640 018,12	1 445 355,98		25,00	
805	640 035,84	1 445 358,99		25,00	
806	640 042,91	1 445 367,22		25,00	
807	640 050,46	1 445 374,98		25,00	
808	640 055,02	1 445 375,84		25,00	
809	640 064,01	1 445 372,33		25,00	
810	640 068,69	1 445 368,18		25,00	
811	640 078,70	1 445 366,08		25,00	
812	640 088,94	1 445 365,90		25,00	
813	640 106,83	1 445 377,76		25,00	
814	640 114,61	1 445 385,97		25,00	
815	640 121,78	1 445 386,08		25,00	
816	640 126,14	1 445 390,29		25,00	

**Раздел 2**

<b>Сведения о местоположении границ объекта</b>					
<b>1</b>	<b>2</b>	<b>3</b>	<b>4</b>	<b>5</b>	<b>6</b>
817	640 134,78	1 445 392,28		25,00	
818	640 143,94	1 445 397,37		25,00	
819	640 152,84	1 445 401,02		25,00	
820	640 161,27	1 445 405,89		25,00	
821	640 163,51	1 445 410,87		25,00	
822	640 174,92	1 445 408,51		25,00	
823	640 182,36	1 445 410,28		25,00	
824	640 190,35	1 445 416,57		25,00	
825	640 200,37	1 445 416,63		25,00	
826	640 202,62	1 445 422,57		25,00	
827	640 213,88	1 445 424,73		25,00	
828	640 221,14	1 445 430,33		25,00	
829	640 228,32	1 445 431,42		25,00	
830	640 229,41	1 445 426,37		25,00	
831	640 224,15	1 445 425,51		25,00	
832	640 220,21	1 445 418,17		25,00	
833	640 216,13	1 445 417,78		25,00	
834	640 213,85	1 445 409,94		25,00	
835	640 207,58	1 445 393,82		25,00	
836	640 196,41	1 445 383,02		25,00	
837	640 182,15	1 445 373,62		25,00	
838	640 158,50	1 445 358,78		25,00	
839	640 139,11	1 445 342,89		25,00	
840	640 122,58	1 445 326,47		25,00	
841	640 109,81	1 445 312,01		25,00	
842	640 132,34	1 445 327,84		25,00	
843	640 231,85	1 445 397,90		25,00	
844	640 260,74	1 445 418,23	—	25,00	—
845	640 260,84	1 445 418,05		25,00	
846	640 260,86	1 445 418,06		25,00	
847	640 264,61	1 445 411,07		25,00	
848	640 286,61	1 445 422,79		25,00	
849	640 286,70	1 445 422,61		25,00	
850	640 286,73	1 445 422,63		25,00	
851	640 310,54	1 445 373,34		25,00	
852	640 321,89	1 445 379,26		25,00	
853	640 321,99	1 445 379,09		25,00	
854	640 322,01	1 445 379,10		25,00	
855	640 331,10	1 445 363,52		25,00	
856	640 324,00	1 445 336,16		25,00	
857	640 321,73	1 445 331,00		25,00	
858	640 312,31	1 445 321,96		25,00	
859	640 331,29	1 445 286,50		25,00	
860	640 360,95	1 445 272,32		25,00	
861	640 361,03	1 445 272,16		25,00	
862	640 361,06	1 445 272,16		25,00	
863	640 375,03	1 445 246,83		25,00	
864	640 361,35	1 445 238,01		25,00	
865	640 386,06	1 445 187,66		25,00	
340	640 553,77	1 445 235,29		25,00	
339	640 613,47	1 445 245,15		25,00	
338	640 719,91	1 445 276,02		25,00	
337	640 786,94	1 445 307,01		25,00	
336	640 939,52	1 445 300,87		25,00	
871	641 080,25	1 445 259,69		25,00	

**Раздел 2**

<b>Сведения о местоположении границ объекта</b>					
<b>1</b>	<b>2</b>	<b>3</b>	<b>4</b>	<b>5</b>	<b>6</b>
872	641 087,55	1 445 269,84		25,00	
873	641 094,24	1 445 280,00		25,00	
874	641 112,25	1 445 304,80		25,00	
875	641 129,90	1 445 329,08		25,00	
876	641 147,50	1 445 353,38		25,00	
877	641 161,83	1 445 373,08		25,00	
878	641 165,13	1 445 377,64		25,00	
879	641 174,10	1 445 389,99		25,00	
880	641 200,10	1 445 426,07		25,00	
881	641 327,49	1 445 333,58		25,00	
882	641 327,48	1 445 333,48		25,00	
883	641 327,59	1 445 333,41		25,00	
884	641 367,88	1 445 307,17		25,00	
885	641 370,99	1 445 288,76		25,00	
886	641 386,84	1 445 253,41		25,00	
887	641 276,55	1 445 140,26		25,00	
888	641 276,43	1 445 140,38		25,00	
327	641 256,97	1 445 112,51		25,00	
326	641 268,35	1 445 099,13		25,00	
325	641 334,32	1 445 070,22		25,00	
324	641 355,01	1 445 069,66		25,00	
893	641 355,11	1 445 069,60		25,00	
894	641 356,62	1 445 081,67		25,00	
895	641 377,93	1 445 098,00		25,00	
896	641 395,43	1 445 116,29		25,00	
897	641 408,38	1 445 145,66		25,00	
898	641 416,46	1 445 170,34		25,00	
899	641 419,85	1 445 199,39	—	25,00	—
900	641 423,23	1 445 227,50		25,00	
901	641 427,09	1 445 255,61		25,00	
902	641 429,05	1 445 284,68		25,00	
903	641 432,58	1 445 295,61		25,00	
904	641 440,99	1 445 311,69		25,00	
905	641 451,23	1 445 323,91		25,00	
906	641 459,22	1 445 342,86		25,00	
907	641 451,34	1 445 355,88		25,00	
908	641 438,63	1 445 365,20		25,00	
909	641 419,20	1 445 371,76		25,00	
910	641 399,86	1 445 384,06		25,00	
911	641 392,50	1 445 398,51		25,00	
912	641 388,14	1 445 421,04		25,00	
913	641 392,47	1 445 448,65		25,00	
914	641 403,20	1 445 461,82		25,00	
915	641 419,35	1 445 483,48		25,00	
916	641 434,84	1 445 495,61		25,00	
917	641 451,47	1 445 492,44		25,00	
918	641 457,08	1 445 485,66		25,00	
919	641 455,43	1 445 474,21		25,00	
920	641 462,95	1 445 467,40		25,00	
921	641 470,07	1 445 466,31		25,00	
922	641 480,15	1 445 469,94		25,00	
923	641 487,44	1 445 476,98		25,00	
924	641 495,23	1 445 484,95		25,00	
925	641 508,78	1 445 495,68		25,00	
926	641 517,52	1 445 504,11		25,00	

**Раздел 2**

<b>Сведения о местоположении границ объекта</b>					
<b>1</b>	<b>2</b>	<b>3</b>	<b>4</b>	<b>5</b>	<b>6</b>
927	641 531,48	1 445 511,49		25,00	
928	641 547,38	1 445 519,30		25,00	
929	641 554,22	1 445 528,73		25,00	
930	641 566,62	1 445 528,51		25,00	
931	641 581,12	1 445 539,21		25,00	
932	641 596,03	1 445 545,63		25,00	
933	641 611,67	1 445 540,07		25,00	
934	641 617,22	1 445 530,92		25,00	
935	641 622,31	1 445 522,22		25,00	
936	641 614,92	1 445 509,48		25,00	
937	641 607,58	1 445 499,11		25,00	
938	641 595,80	1 445 481,18		25,00	
939	641 602,78	1 445 471,50		25,00	
940	641 596,26	1 445 454,43		25,00	
941	641 589,23	1 445 435,48		25,00	
942	641 582,17	1 445 415,07		25,00	
943	641 581,85	1 445 397,42		25,00	
944	641 574,36	1 445 379,41		25,00	
945	641 567,82	1 445 360,44		25,00	
946	641 549,72	1 445 310,17		25,00	
947	641 533,63	1 445 265,11		25,00	
948	641 522,86	1 445 250,03		25,00	
949	641 512,98	1 445 230,65		25,00	
950	641 497,11	1 445 198,94		25,00	
951	641 480,00	1 445 175,86		25,00	
952	641 464,53	1 445 163,73		25,00	
953	641 449,59	1 445 153,33		25,00	
954	641 443,21	1 445 143,17	—	25,00	—
955	641 435,81	1 445 129,94		25,00	
956	641 431,56	1 445 119,04		25,00	
957	641 431,11	1 445 107,59		25,00	
958	641 427,19	1 445 101,20		25,00	
959	641 425,63	1 445 094,80		25,00	
960	641 423,04	1 445 083,63		25,00	
961	641 419,20	1 445 069,24		25,00	
962	641 414,94	1 445 064,54		25,00	
963	641 413,62	1 445 056,23		25,00	
316	641 420,33	1 445 051,51		25,00	
315	641 440,63	1 445 059,97		25,00	
314	641 495,08	1 445 071,86		25,00	
967	641 495,33	1 445 071,97		25,00	
968	641 495,17	1 445 071,70		25,00	
969	641 618,51	1 445 125,23		25,00	
970	641 677,55	1 445 158,51		25,00	
971	641 748,02	1 445 172,58		25,00	
972	641 822,08	1 445 177,66		25,00	
973	641 959,36	1 445 177,86		25,00	
974	642 043,66	1 445 164,78		25,00	
975	642 120,56	1 445 167,53		25,00	
976	642 236,15	1 445 189,67		25,00	
977	642 286,06	1 445 214,76		25,00	
978	642 325,35	1 445 222,05		25,00	
979	642 357,38	1 445 243,95		25,00	
980	642 388,24	1 445 262,05		25,00	
981	642 383,45	1 445 269,65		25,00	

## Раздел 2

Сведения о местоположении границ объекта					
1	2	3	4	5	6
982	642 389,54	1 445 273,57		25,00	
983	642 394,26	1 445 266,13		25,00	
984	642 515,36	1 445 361,60		25,00	
985	642 637,56	1 445 442,73		25,00	
986	643 012,56	1 445 586,46		25,00	
987	643 196,06	1 445 655,15		25,00	
988	643 367,30	1 445 714,87		25,00	
989	643 355,73	1 445 753,44		25,00	
990	643 293,15	1 445 918,80		25,00	
991	643 393,53	1 446 109,55		25,00	
992	643 512,31	1 446 178,84		25,00	
993	643 775,27	1 446 254,81		25,00	
994	643 847,42	1 446 169,08		25,00	
995	643 988,95	1 446 248,19		25,00	
996	644 073,88	1 446 210,47		25,00	
997	644 097,07	1 446 161,96		25,00	
998	644 107,74	1 446 122,00		25,00	
999	644 084,38	1 446 016,63		25,00	
1000	644 111,10	1 446 019,72		25,00	
1001	644 175,86	1 446 022,82		25,00	
1002	644 376,89	1 445 991,13		25,00	
1003	644 600,87	1 445 951,72		25,00	
1004	644 725,07	1 445 907,86		25,00	
1005	644 817,31	1 445 879,33		25,00	
1006	644 862,60	1 445 860,15		25,00	
1007	644 938,97	1 445 839,72		25,00	
1008	645 208,01	1 445 753,99		25,00	
1009	645 483,94	1 445 670,21	—	25,00	—
1010	645 487,39	1 445 654,99		25,00	
1011	645 507,02	1 445 646,60		25,00	
1012	645 517,67	1 445 651,24		25,00	
1013	645 531,82	1 445 644,93		25,00	
1014	645 559,33	1 445 649,27		25,00	
1015	645 594,62	1 445 693,16		25,00	
1016	645 793,08	1 445 915,28		25,00	
1017	645 792,30	1 445 915,28		25,00	
1018	645 781,98	1 445 919,18		25,00	
1019	645 775,12	1 445 917,95		25,00	
1020	645 757,58	1 445 916,93		25,00	
1021	645 749,34	1 445 914,14		25,00	
1022	645 744,46	1 445 910,46		25,00	
1023	645 739,73	1 445 910,52		25,00	
1024	645 732,03	1 445 914,11		25,00	
1025	645 725,47	1 445 918,83		25,00	
1026	645 720,93	1 445 926,42		25,00	
1027	645 717,87	1 445 932,88		25,00	
1028	645 717,70	1 445 935,37		25,00	
1029	645 718,26	1 445 937,98		25,00	
1030	645 718,21	1 445 940,90		25,00	
1031	645 716,48	1 445 942,66		25,00	
1032	645 713,57	1 445 943,48		25,00	
1033	645 712,64	1 445 946,20		25,00	
1034	645 714,32	1 445 950,54		25,00	
1035	645 722,27	1 445 958,02		25,00	
1036	645 727,58	1 445 964,33		25,00	

**Раздел 2**

**Сведения о местоположении границ объекта**

<b>1</b>	<b>2</b>	<b>3</b>	<b>4</b>	<b>5</b>	<b>6</b>
1037	645 738,10	1 445 970,27		25,00	
1038	645 749,83	1 445 975,50		25,00	
1039	645 767,18	1 445 980,70		25,00	
1040	645 778,70	1 445 984,97		25,00	
1041	645 797,25	1 445 988,21		25,00	
1042	645 810,49	1 445 997,19		25,00	
1043	645 825,33	1 445 999,88		25,00	
1044	645 843,16	1 446 006,39		25,00	
1045	645 858,73	1 446 017,85		25,00	
1046	645 866,64	1 446 026,92		25,00	
1047	645 878,07	1 446 033,73		25,00	
1048	645 881,68	1 446 041,09		25,00	
1049	645 884,75	1 446 051,14		25,00	
1050	645 883,62	1 446 063,44		25,00	
1051	645 884,89	1 446 069,66		25,00	
1052	645 884,19	1 446 074,12		25,00	
1053	645 880,93	1 446 078,69		25,00	
1054	645 879,99	1 446 082,21		25,00	
1055	645 881,43	1 446 085,72		25,00	
1056	645 884,61	1 446 091,32		25,00	
1057	645 884,54	1 446 097,16		25,00	
1058	645 882,67	1 446 105,15		25,00	
1059	645 877,02	1 446 111,78		25,00	
1060	645 874,92	1 446 117,39		25,00	
1061	645 875,56	1 446 124,29		25,00	
1062	645 877,57	1 446 132,01		25,00	
1063	645 880,46	1 446 135,82		25,00	
1064	645 890,39	1 446 133,79	—	25,00	—
1065	645 898,66	1 446 135,84		25,00	
1066	645 903,76	1 446 139,37		25,00	
1067	645 910,13	1 446 139,80		25,00	
1068	645 914,98	1 446 134,81		25,00	
1069	645 917,96	1 446 133,79		25,00	
1070	645 920,95	1 446 134,38		25,00	
1071	645 921,83	1 446 135,21		25,00	
1072	645 920,91	1 446 136,62		25,00	
1073	645 918,67	1 446 137,97		25,00	
1074	645 917,29	1 446 139,49		25,00	
1075	645 916,36	1 446 142,17		25,00	
1076	645 915,46	1 446 144,55		25,00	
1077	645 913,03	1 446 146,23		25,00	
1078	645 906,73	1 446 147,58		25,00	
1079	645 897,75	1 446 149,28		25,00	
1080	645 893,30	1 446 151,37		25,00	
1081	645 889,08	1 446 155,57		25,00	
1082	645 885,15	1 446 158,29		25,00	
1083	645 881,02	1 446 158,43		25,00	
1084	645 877,31	1 446 157,17		25,00	
1085	645 875,14	1 446 158,01		25,00	
1086	645 873,83	1 446 159,50		25,00	
1087	645 872,46	1 446 162,96		25,00	
1088	645 874,04	1 446 167,71		25,00	
1089	645 876,67	1 446 172,40		25,00	
1090	645 881,39	1 446 175,41		25,00	
1091	645 884,97	1 446 179,82		25,00	

**Раздел 2**

**Сведения о местоположении границ объекта**

<b>1</b>	<b>2</b>	<b>3</b>	<b>4</b>	<b>5</b>	<b>6</b>
1092	645 885,27	1 446 182,92		25,00	
1093	645 884,79	1 446 185,56		25,00	
1094	645 885,16	1 446 187,04		25,00	
1095	645 886,08	1 446 188,62		25,00	
1096	645 887,90	1 446 190,27		25,00	
1097	645 889,75	1 446 187,23		25,00	
1098	645 891,29	1 446 185,54		25,00	
1099	645 891,95	1 446 183,16		25,00	
1100	645 890,97	1 446 180,80		25,00	
1101	645 887,65	1 446 177,31		25,00	
1102	645 882,20	1 446 171,53		25,00	
1103	645 881,01	1 446 168,88		25,00	
1104	645 881,93	1 446 165,64		25,00	
1105	645 887,87	1 446 162,55		25,00	
1106	645 894,51	1 446 160,25		25,00	
1107	645 896,56	1 446 156,55		25,00	
1108	645 900,25	1 446 154,71		25,00	
1109	645 915,94	1 446 152,15		25,00	
1110	645 916,09	1 446 152,15		25,00	
1111	645 921,24	1 446 152,70		25,00	
1112	645 923,19	1 446 153,33		25,00	
1113	645 923,21	1 446 154,93		25,00	
1114	645 921,99	1 446 157,73		25,00	
1115	645 918,67	1 446 158,88		25,00	
1116	645 913,15	1 446 161,53		25,00	
1117	645 910,58	1 446 162,20		25,00	
1118	645 908,05	1 446 163,54		25,00	
1119	645 906,49	1 446 166,78	—	25,00	—
1120	645 906,86	1 446 170,42		25,00	
1121	645 914,88	1 446 182,26		25,00	
1122	645 925,13	1 446 191,27		25,00	
1123	645 935,96	1 446 196,09		25,00	
1124	645 945,41	1 446 196,80		25,00	
1125	645 951,17	1 446 195,62		25,00	
1126	645 952,84	1 446 193,63		25,00	
1127	645 952,61	1 446 190,65		25,00	
1128	645 950,88	1 446 188,75		25,00	
1129	645 951,68	1 446 185,51		25,00	
1130	645 953,53	1 446 183,52		25,00	
1131	645 963,14	1 446 172,38		25,00	
1132	645 974,65	1 446 165,44		25,00	
1133	645 998,06	1 446 165,36		25,00	
1134	646 007,86	1 446 162,85		25,00	
1135	646 013,49	1 446 160,41		25,00	
1136	646 021,92	1 446 156,58		25,00	
1137	646 033,14	1 446 151,56		25,00	
1138	646 044,94	1 446 143,59		25,00	
1139	646 054,59	1 446 130,71		25,00	
1140	646 065,62	1 446 106,90		25,00	
1141	646 076,07	1 446 087,68		25,00	
1142	646 085,07	1 446 070,26		25,00	
1143	646 093,67	1 446 041,80		25,00	
1144	646 100,22	1 446 028,24		25,00	
1145	646 101,58	1 446 017,32		25,00	
1146	646 097,97	1 446 003,31		25,00	



**Раздел 2**

<b>Сведения о местоположении границ объекта</b>					
<b>1</b>	<b>2</b>	<b>3</b>	<b>4</b>	<b>5</b>	<b>6</b>
1147	646 093,99	1 445 995,89		25,00	
1148	646 092,79	1 445 986,03		25,00	
1149	646 090,12	1 445 980,13		25,00	
1150	646 080,13	1 445 972,50		25,00	
1151	646 069,45	1 445 971,62		25,00	
1152	646 062,15	1 445 970,71		25,00	
1153	646 057,20	1 445 969,17		25,00	
1154	646 050,23	1 445 969,80		25,00	
1155	646 037,54	1 445 973,16		25,00	
1156	646 020,97	1 445 972,10		25,00	
1157	646 005,73	1 445 966,78		25,00	
1158	646 190,81	1 445 770,36		25,00	
1159	646 121,27	1 445 734,67	—	25,00	—
1160	646 147,28	1 445 734,97		25,00	
1161	646 560,02	1 445 820,35		25,00	
1162	646 859,57	1 445 861,06		25,00	
1163	648 485,33	1 444 692,50		25,00	
1164	648 828,44	1 444 499,88		25,00	
1165	648 941,75	1 444 274,11		25,00	
1166	648 981,02	1 444 282,89		25,00	
1167	648 992,36	1 444 234,14		25,00	
1168	648 948,54	1 444 223,44		25,00	
1169	648 950,05	1 444 205,40		25,00	
1	649 543,09	1 443 735,14		25,00	
<b>P-3(2)</b>					
1170	643 910,10	1 447 749,37		25,00	
1171	643 914,74	1 447 754,57		25,00	
1172	643 919,85	1 447 763,60		25,00	
1173	643 925,31	1 447 773,27		25,00	
1174	643 936,02	1 447 780,19		25,00	
1175	643 940,58	1 447 787,10		25,00	
1176	643 942,59	1 447 789,69		25,00	
1177	643 947,31	1 447 794,57		25,00	
1178	643 953,28	1 447 804,44		25,00	
1179	643 962,26	1 447 809,22		25,00	
1180	643 969,62	1 447 814,40		25,00	
1181	643 976,96	1 447 815,98		25,00	
1182	643 989,02	1 447 816,26		25,00	
1183	644 008,15	1 447 819,08		25,00	
1184	644 026,62	1 447 827,07		25,00	
1185	644 059,56	1 447 843,72	—	25,00	—
1186	644 089,53	1 447 858,10		25,00	
1187	644 105,81	1 447 863,81		25,00	
1188	644 123,03	1 447 862,35		25,00	
1189	644 136,37	1 447 858,57		25,00	
1190	644 144,32	1 447 857,11		25,00	
1191	644 156,06	1 447 861,68		25,00	
1192	644 170,03	1 447 867,03		25,00	
1193	644 179,70	1 447 868,28		25,00	
1194	644 190,72	1 447 866,23		25,00	
1195	644 218,50	1 447 855,42		25,00	
1196	644 235,23	1 447 853,69		25,00	
1197	644 257,32	1 447 854,12		25,00	
1198	644 275,11	1 447 854,67		25,00	
1199	644 290,01	1 447 858,13		25,00	

**Раздел 2**

**Сведения о местоположении границ объекта**

<b>1</b>	<b>2</b>	<b>3</b>	<b>4</b>	<b>5</b>	<b>6</b>
1200	644 295,37	1 447 863,87		25,00	
1201	644 299,32	1 447 880,02		25,00	
1202	644 299,35	1 447 896,25		25,00	
1203	644 293,27	1 447 904,38		25,00	
1204	644 283,45	1 447 912,95		25,00	
1205	644 281,05	1 447 922,50		25,00	
1206	644 277,77	1 447 939,17		25,00	
1207	644 268,55	1 447 948,13		25,00	
1208	644 264,58	1 447 955,60		25,00	
1209	644 263,26	1 447 959,95		25,00	
1210	644 260,39	1 447 964,86		25,00	
1211	644 255,96	1 447 967,64		25,00	
1212	644 251,85	1 447 966,92		25,00	
1213	644 245,38	1 447 963,33		25,00	
1214	644 228,74	1 447 961,82		25,00	
1215	644 225,82	1 447 963,23		25,00	
1216	644 224,71	1 447 966,42		25,00	
1217	644 222,56	1 447 967,01		25,00	
1218	644 218,61	1 447 965,90		25,00	
1219	644 193,70	1 447 959,27		25,00	
1220	644 176,48	1 447 955,44		25,00	
1221	644 165,64	1 447 949,57		25,00	
1222	644 154,52	1 447 946,82		25,00	
1223	644 150,31	1 447 947,82		25,00	
1224	644 138,76	1 447 961,11		25,00	
1225	644 134,90	1 447 969,98		25,00	
1226	644 132,50	1 447 982,57		25,00	
1227	644 134,96	1 447 989,24	—	25,00	—
1228	644 143,29	1 447 995,96		25,00	
1229	644 156,45	1 447 994,72		25,00	
1230	644 169,70	1 447 999,01		25,00	
1231	644 175,86	1 448 004,99		25,00	
1232	644 177,46	1 448 008,44		25,00	
1233	644 176,09	1 448 012,84		25,00	
1234	644 173,41	1 448 014,73		25,00	
1235	644 166,82	1 448 014,68		25,00	
1236	644 159,12	1 448 015,72		25,00	
1237	644 158,51	1 448 018,19		25,00	
1238	644 160,59	1 448 020,46		25,00	
1239	644 181,09	1 448 034,48		25,00	
1240	644 191,02	1 448 046,91		25,00	
1241	644 199,09	1 448 052,94		25,00	
1242	644 211,52	1 448 056,92		25,00	
1243	644 214,91	1 448 058,18		25,00	
1244	644 216,28	1 448 060,94		25,00	
1245	644 217,55	1 448 063,03		25,00	
1246	644 222,98	1 448 063,69		25,00	
1247	644 246,28	1 448 064,64		25,00	
1248	644 256,94	1 448 067,32		25,00	
1249	644 264,94	1 448 068,74		25,00	
1250	644 269,36	1 448 067,48		25,00	
1251	644 274,60	1 448 066,06		25,00	
1252	644 284,29	1 448 068,09		25,00	
1253	644 291,61	1 448 068,73		25,00	
1254	644 295,65	1 448 067,91		25,00	

## Раздел 2

## Сведения о местоположении границ объекта

1	2	3	4	5	6
1255	644 300,86	1 448 067,34		25,00	
1256	644 304,70	1 448 069,36		25,00	
1257	644 308,54	1 448 072,97		25,00	
1258	644 320,71	1 448 078,77		25,00	
1259	644 333,38	1 448 082,98		25,00	
1260	644 351,62	1 448 087,50		25,00	
1261	644 359,17	1 448 087,37		25,00	
1262	644 366,86	1 448 083,72		25,00	
1263	644 376,79	1 448 069,66		25,00	
1264	644 388,22	1 448 061,93		25,00	
1265	644 397,39	1 448 058,71		25,00	
1266	644 403,75	1 448 059,76		25,00	
1267	644 408,00	1 448 062,55		25,00	
1268	644 420,89	1 448 070,37		25,00	
1269	644 432,11	1 448 078,39		25,00	
1270	644 439,23	1 448 085,64		25,00	
1271	644 446,11	1 448 102,97		25,00	
1272	644 446,67	1 448 108,11		25,00	
1273	644 444,33	1 448 124,64		25,00	
1274	644 442,25	1 448 141,44		25,00	
1275	644 442,31	1 448 158,13		25,00	
1276	644 448,98	1 448 179,01		25,00	
1277	644 451,92	1 448 186,78		25,00	
1278	644 452,30	1 448 193,85		25,00	
1279	644 450,29	1 448 202,10		25,00	
1280	644 445,06	1 448 213,73		25,00	
1281	644 432,95	1 448 238,19		25,00	
1282	644 430,96	1 448 247,43	—	25,00	—
1283	644 421,53	1 448 268,00		25,00	
1284	644 408,75	1 448 285,26		25,00	
1285	644 390,40	1 448 303,73		25,00	
1286	644 375,44	1 448 323,71		25,00	
1287	644 355,43	1 448 350,05		25,00	
1288	644 343,31	1 448 364,87		25,00	
1289	644 337,00	1 448 376,42		25,00	
1290	644 324,40	1 448 404,72		25,00	
1291	644 306,34	1 448 445,18		25,00	
1292	644 293,84	1 448 467,34		25,00	
1293	644 287,37	1 448 479,85		25,00	
1294	644 286,03	1 448 487,13		25,00	
1295	644 286,71	1 448 501,96		25,00	
1296	644 283,62	1 448 513,99		25,00	
1297	644 274,63	1 448 532,81		25,00	
1298	644 269,11	1 448 543,72		25,00	
1299	644 264,54	1 448 547,30		25,00	
1300	644 261,03	1 448 550,67		25,00	
1301	644 257,45	1 448 562,19		25,00	
1302	644 254,76	1 448 574,62		25,00	
1303	644 250,28	1 448 584,21		25,00	
1304	644 249,27	1 448 587,74		25,00	
1305	644 248,06	1 448 593,95		25,00	
1306	644 244,26	1 448 607,72		25,00	
1307	644 237,41	1 448 621,98		25,00	
1308	644 231,29	1 448 626,70		25,00	
1309	644 222,14	1 448 634,10		25,00	

## Раздел 2

## Сведения о местоположении границ объекта

1	2	3	4	5	6
1310	644 213,44	1 448 642,20		25,00	
1311	644 207,87	1 448 654,25		25,00	
1312	644 202,71	1 448 660,88		25,00	
1313	644 194,67	1 448 671,42		25,00	
1314	644 189,00	1 448 672,38		25,00	
1315	644 184,07	1 448 669,59		25,00	
1316	644 181,96	1 448 663,05		25,00	
1317	644 182,96	1 448 654,38		25,00	
1318	644 186,06	1 448 641,51		25,00	
1319	644 184,22	1 448 623,25		25,00	
1320	644 179,56	1 448 605,61		25,00	
1321	644 179,66	1 448 600,53		25,00	
1322	644 180,26	1 448 594,77		25,00	
1323	644 177,27	1 448 587,81		25,00	
1324	644 166,68	1 448 575,15		25,00	
1325	644 153,92	1 448 564,05		25,00	
1326	644 148,30	1 448 554,42		25,00	
1327	644 143,69	1 448 540,98		25,00	
1328	644 129,24	1 448 524,63		25,00	
1329	644 124,88	1 448 509,84		25,00	
1330	644 120,53	1 448 490,25		25,00	
1331	644 115,27	1 448 479,11		25,00	
1332	644 114,83	1 448 469,35		25,00	
1333	644 116,68	1 448 458,19		25,00	
1334	644 125,39	1 448 433,31		25,00	
1335	644 131,90	1 448 414,61		25,00	
1336	644 134,81	1 448 410,82		25,00	
1337	644 141,80	1 448 408,20	—	25,00	—
1338	644 149,97	1 448 403,74		25,00	
1339	644 150,81	1 448 402,27		25,00	
1340	644 150,73	1 448 400,61		25,00	
1341	644 148,89	1 448 398,79		25,00	
1342	644 144,14	1 448 396,63		25,00	
1343	644 142,76	1 448 393,92		25,00	
1344	644 144,58	1 448 387,29		25,00	
1345	644 147,55	1 448 378,38		25,00	
1346	644 155,37	1 448 368,30		25,00	
1347	644 164,14	1 448 361,94		25,00	
1348	644 172,92	1 448 353,52		25,00	
1349	644 177,07	1 448 352,75		25,00	
1350	644 180,37	1 448 353,39		25,00	
1351	644 182,93	1 448 352,43		25,00	
1352	644 184,83	1 448 347,24		25,00	
1353	644 185,86	1 448 339,04		25,00	
1354	644 188,85	1 448 337,80		25,00	
1355	644 199,30	1 448 332,85		25,00	
1356	644 202,11	1 448 327,49		25,00	
1357	644 205,11	1 448 312,05		25,00	
1358	644 210,30	1 448 291,14		25,00	
1359	644 214,09	1 448 281,10		25,00	
1360	644 215,54	1 448 278,18		25,00	
1361	644 218,41	1 448 277,50		25,00	
1362	644 221,37	1 448 278,51		25,00	
1363	644 225,99	1 448 283,03		25,00	
1364	644 230,60	1 448 283,81		25,00	

## Раздел 2

## Сведения о местоположении границ объекта

1	2	3	4	5	6
1365	644 233,46	1 448 281,43		25,00	
1366	644 246,53	1 448 264,75		25,00	
1367	644 247,33	1 448 261,87		25,00	
1368	644 246,20	1 448 258,93		25,00	
1369	644 236,53	1 448 251,19		25,00	
1370	644 234,19	1 448 249,39		25,00	
1371	644 233,56	1 448 246,85		25,00	
1372	644 235,34	1 448 243,54		25,00	
1373	644 240,66	1 448 237,20		25,00	
1374	644 241,83	1 448 232,38		25,00	
1375	644 240,28	1 448 224,28		25,00	
1376	644 234,22	1 448 214,99		25,00	
1377	644 223,32	1 448 210,92		25,00	
1378	644 216,35	1 448 206,51		25,00	
1379	644 215,35	1 448 202,93		25,00	
1380	644 216,15	1 448 193,66		25,00	
1381	644 221,29	1 448 178,83		25,00	
1382	644 223,59	1 448 168,23		25,00	
1383	644 218,30	1 448 157,24		25,00	
1384	644 210,08	1 448 154,65		25,00	
1385	644 190,91	1 448 154,96		25,00	
1386	644 180,27	1 448 149,40		25,00	
1387	644 165,87	1 448 149,29		25,00	
1388	644 153,93	1 448 153,75		25,00	
1389	644 145,47	1 448 151,74		25,00	
1390	644 122,00	1 448 149,73		25,00	
1391	644 107,03	1 448 148,82		25,00	
1392	644 085,81	1 448 135,83	—	25,00	—
1393	644 070,62	1 448 123,83		25,00	
1394	644 054,50	1 448 115,38		25,00	
1395	644 048,45	1 448 106,82		25,00	
1396	644 042,73	1 448 094,39		25,00	
1397	644 037,26	1 448 079,46		25,00	
1398	644 029,82	1 448 070,22		25,00	
1399	644 017,14	1 448 060,91		25,00	
1400	644 010,70	1 448 053,04		25,00	
1401	644 001,79	1 448 038,59		25,00	
1402	643 979,72	1 448 028,47		25,00	
1403	643 954,57	1 448 024,80		25,00	
1404	643 927,66	1 448 019,95		25,00	
1405	643 910,26	1 448 023,21		25,00	
1406	643 888,15	1 448 026,69		25,00	
1407	643 861,95	1 448 035,03		25,00	
1408	643 858,47	1 448 035,40		25,00	
1409	643 855,55	1 448 034,06		25,00	
1410	643 851,00	1 448 033,42		25,00	
1411	643 847,47	1 448 030,92		25,00	
1412	643 846,02	1 448 026,99		25,00	
1413	643 844,72	1 448 025,73		25,00	
1414	643 842,64	1 448 025,77		25,00	
1415	643 832,46	1 448 030,12		25,00	
1416	643 829,25	1 448 030,85		25,00	
1417	643 827,27	1 448 030,78		25,00	
1418	643 825,49	1 448 028,38		25,00	
1419	643 822,21	1 448 027,47		25,00	

**Раздел 2**

**Сведения о местоположении границ объекта**

<b>1</b>	<b>2</b>	<b>3</b>	<b>4</b>	<b>5</b>	<b>6</b>
1420	643 812,42	1 448 024,03		25,00	
1421	643 804,56	1 448 013,02		25,00	
1422	643 797,74	1 448 006,69		25,00	
1423	643 795,00	1 448 004,24		25,00	
1424	643 792,68	1 447 997,74		25,00	
1425	643 789,94	1 447 993,03		25,00	
1426	643 787,06	1 447 988,53		25,00	
1427	643 786,78	1 447 985,03		25,00	
1428	643 790,19	1 447 977,00		25,00	
1429	643 788,44	1 447 970,58		25,00	
1430	643 783,97	1 447 963,88		25,00	
1431	643 782,28	1 447 960,59		25,00	
1432	643 783,18	1 447 958,12		25,00	
1433	643 789,07	1 447 957,91		25,00	
1434	643 793,73	1 447 953,58		25,00	
1435	643 798,53	1 447 947,51		25,00	
1436	643 799,25	1 447 937,53		25,00	
1437	643 804,93	1 447 932,96		25,00	
1438	643 811,06	1 447 929,11		25,00	
1439	643 812,56	1 447 927,47		25,00	
1440	643 813,03	1 447 920,77		25,00	
1441	643 811,62	1 447 911,51		25,00	
1442	643 808,93	1 447 905,42		25,00	
1443	643 792,68	1 447 896,29		25,00	
1444	643 779,07	1 447 894,69		25,00	
1445	643 772,45	1 447 891,61		25,00	
1446	643 765,27	1 447 889,67		25,00	
1447	643 762,52	1 447 888,03	—	25,00	—
1448	643 761,69	1 447 884,63		25,00	
1449	643 763,77	1 447 879,71		25,00	
1450	643 770,72	1 447 867,51		25,00	
1451	643 770,12	1 447 858,85		25,00	
1452	643 765,67	1 447 852,05		25,00	
1453	643 761,25	1 447 846,73		25,00	
1454	643 760,12	1 447 841,58		25,00	
1455	643 762,08	1 447 836,23		25,00	
1456	643 771,07	1 447 829,85		25,00	
1457	643 782,00	1 447 827,59		25,00	
1458	643 806,41	1 447 825,15		25,00	
1459	643 826,58	1 447 821,31		25,00	
1460	643 836,11	1 447 819,93		25,00	
1461	643 842,70	1 447 821,05		25,00	
1462	643 854,20	1 447 828,97		25,00	
1463	643 859,08	1 447 833,41		25,00	
1464	643 865,66	1 447 833,96		25,00	
1465	643 867,94	1 447 833,27		25,00	
1466	643 868,92	1 447 828,91		25,00	
1467	643 866,51	1 447 821,09		25,00	
1468	643 866,23	1 447 814,46		25,00	
1469	643 872,13	1 447 809,45		25,00	
1470	643 880,55	1 447 803,71		25,00	
1471	643 887,71	1 447 800,46		25,00	
1472	643 890,07	1 447 794,05		25,00	
1473	643 890,56	1 447 784,12		25,00	
1474	643 896,23	1 447 769,62		25,00	

**Раздел 2**

<b>Сведения о местоположении границ объекта</b>					
<b>1</b>	<b>2</b>	<b>3</b>	<b>4</b>	<b>5</b>	<b>6</b>
1475	643 903,69	1 447 759,91	—	25,00	—
1476	643 908,46	1 447 753,05		25,00	
1170	643 910,10	1 447 749,37		25,00	
P-3(3)					
1477	643 012,88	1 449 011,85	—	25,00	—
1478	643 025,36	1 449 014,57		25,00	
1479	643 038,77	1 449 015,86		25,00	
1480	643 049,23	1 449 014,37		25,00	
1481	643 053,22	1 449 014,57		25,00	
1482	643 056,17	1 449 017,61		25,00	
1483	643 057,97	1 449 020,04		25,00	
1484	643 067,69	1 449 027,72		25,00	
1485	643 071,23	1 449 027,67		25,00	
1486	643 075,71	1 449 027,78		25,00	
1487	643 076,63	1 449 029,54		25,00	
1488	643 079,64	1 449 036,88		25,00	
1489	643 084,19	1 449 045,01		25,00	
1490	643 095,23	1 449 050,57		25,00	
1491	643 106,03	1 449 059,91		25,00	
1492	643 114,25	1 449 064,08		25,00	
1493	643 124,22	1 449 064,83		25,00	
1494	643 140,51	1 449 062,59		25,00	
1495	643 157,75	1 449 065,21		25,00	
1496	643 178,34	1 449 075,56		25,00	
1497	643 189,69	1 449 090,58		25,00	
1498	643 198,15	1 449 097,71		25,00	
1499	643 211,56	1 449 101,27		25,00	
1500	643 219,90	1 449 101,05		25,00	
1501	643 225,71	1 449 100,84		25,00	
1502	643 241,76	1 449 094,90		25,00	
1503	643 269,51	1 449 092,11		25,00	
1504	643 291,03	1 449 101,14		25,00	
1505	643 308,55	1 449 127,10		25,00	
1506	643 354,99	1 449 148,98		25,00	
1507	643 365,92	1 449 156,09		25,00	
1508	643 380,66	1 449 160,76		25,00	
1509	643 405,16	1 449 153,33		25,00	
1510	643 436,70	1 449 148,22		25,00	
1511	643 458,96	1 449 148,42		25,00	
1512	643 478,36	1 449 161,61		25,00	
1513	643 501,80	1 449 190,33		25,00	
1514	643 506,06	1 449 213,41		25,00	
1515	643 501,72	1 449 243,56		25,00	
1516	643 485,53	1 449 273,92		25,00	
1517	643 458,52	1 449 305,64		25,00	
1518	643 433,97	1 449 322,71		25,00	
1519	643 409,82	1 449 341,70		25,00	
1520	643 396,01	1 449 359,24		25,00	
1521	643 388,32	1 449 370,48		25,00	
1522	643 363,79	1 449 388,53		25,00	
1523	643 345,40	1 449 394,39		25,00	
1524	643 321,81	1 449 389,25		25,00	
1525	643 310,13	1 449 387,11		25,00	
1526	643 299,87	1 449 391,22	25,00		
1527	643 297,23	1 449 394,09	25,00		

**Раздел 2**

<b>Сведения о местоположении границ объекта</b>					
<b>1</b>	<b>2</b>	<b>3</b>	<b>4</b>	<b>5</b>	<b>6</b>
1528	643 295,31	1 449 397,75		25,00	
1529	643 294,55	1 449 403,13		25,00	
1530	643 296,69	1 449 416,82		25,00	
1531	643 296,61	1 449 429,32		25,00	
1532	643 292,36	1 449 442,84		25,00	
1533	643 283,74	1 449 456,27		25,00	
1534	643 274,31	1 449 464,67		25,00	
1535	643 262,19	1 449 469,62		25,00	
1536	643 245,14	1 449 467,89		25,00	
1537	643 236,36	1 449 462,62		25,00	
1538	643 231,60	1 449 451,89		25,00	
1539	643 227,77	1 449 439,95		25,00	
1540	643 225,92	1 449 434,11		25,00	
1541	643 221,77	1 449 430,90		25,00	
1542	643 219,88	1 449 416,82		25,00	
1543	643 220,50	1 449 403,53		25,00	
1544	643 225,00	1 449 397,24		25,00	
1545	643 233,12	1 449 391,01		25,00	
1546	643 237,22	1 449 382,59		25,00	
1547	643 237,31	1 449 366,04		25,00	
1548	643 230,47	1 449 350,39		25,00	
1549	643 210,50	1 449 320,86		25,00	
1550	643 174,99	1 449 303,09		25,00	
1551	643 137,55	1 449 278,87		25,00	
1552	643 119,95	1 449 274,59		25,00	
1553	643 110,84	1 449 269,35		25,00	
1554	643 107,91	1 449 262,11		25,00	
1555	643 109,38	1 449 248,48	—	25,00	—
1556	643 110,66	1 449 238,05		25,00	
1557	643 105,70	1 449 228,52		25,00	
1558	643 097,52	1 449 226,34		25,00	
1559	643 086,46	1 449 227,39		25,00	
1560	643 077,31	1 449 235,47		25,00	
1561	643 072,71	1 449 248,26		25,00	
1562	643 063,49	1 449 258,00		25,00	
1563	643 046,12	1 449 262,46		25,00	
1564	643 038,04	1 449 268,28		25,00	
1565	643 030,59	1 449 288,45		25,00	
1566	643 023,29	1 449 299,86		25,00	
1567	643 019,56	1 449 314,88		25,00	
1568	643 021,33	1 449 327,42		25,00	
1569	643 025,02	1 449 338,93		25,00	
1570	643 034,21	1 449 357,16		25,00	
1571	643 036,21	1 449 372,48		25,00	
1572	643 044,04	1 449 380,49		25,00	
1573	643 052,60	1 449 390,49		25,00	
1574	643 061,10	1 449 396,25		25,00	
1575	643 076,66	1 449 416,02		25,00	
1576	643 093,45	1 449 427,89		25,00	
1577	643 108,82	1 449 435,55		25,00	
1578	643 136,31	1 449 444,57		25,00	
1579	643 144,55	1 449 449,76		25,00	
1580	643 149,27	1 449 457,59		25,00	
1581	643 154,76	1 449 462,22		25,00	
1582	643 155,86	1 449 469,56		25,00	



## Раздел 2

## Сведения о местоположении границ объекта

1	2	3	4	5	6
1583	643 154,06	1 449 473,81		25,00	
1584	643 148,92	1 449 486,90		25,00	
1585	643 146,48	1 449 492,80		25,00	
1586	643 146,82	1 449 499,10		25,00	
1587	643 149,79	1 449 507,26		25,00	
1588	643 149,16	1 449 510,49		25,00	
1589	643 147,14	1 449 511,13		25,00	
1590	643 141,73	1 449 509,32		25,00	
1591	643 137,83	1 449 508,50		25,00	
1592	643 135,85	1 449 508,90		25,00	
1593	643 135,39	1 449 510,60		25,00	
1594	643 136,32	1 449 514,71		25,00	
1595	643 134,81	1 449 516,27		25,00	
1596	643 130,74	1 449 517,74		25,00	
1597	643 127,03	1 449 520,67		25,00	
1598	643 126,60	1 449 523,49		25,00	
1599	643 126,12	1 449 526,71		25,00	
1600	643 126,14	1 449 530,29		25,00	
1601	643 129,93	1 449 536,31		25,00	
1602	643 130,26	1 449 538,56		25,00	
1603	643 127,96	1 449 541,15		25,00	
1604	643 117,77	1 449 546,65		25,00	
1605	643 112,90	1 449 551,22		25,00	
1606	643 109,12	1 449 552,29		25,00	
1607	643 106,85	1 449 550,19		25,00	
1608	643 102,73	1 449 548,38		25,00	
1609	643 091,79	1 449 550,31		25,00	
1610	643 084,77	1 449 550,18	—	25,00	—
1611	643 080,45	1 449 546,60		25,00	
1612	643 076,87	1 449 544,03		25,00	
1613	643 069,13	1 449 547,34		25,00	
1614	643 057,46	1 449 547,26		25,00	
1615	643 051,65	1 449 544,26		25,00	
1616	643 044,73	1 449 544,37		25,00	
1617	643 038,02	1 449 541,40		25,00	
1618	643 030,79	1 449 538,20		25,00	
1619	643 018,81	1 449 540,18		25,00	
1620	643 009,05	1 449 537,74		25,00	
1621	643 005,33	1 449 530,52		25,00	
1622	642 999,11	1 449 525,49		25,00	
1623	642 997,06	1 449 522,10		25,00	
1624	642 982,18	1 449 499,40		25,00	
1625	642 978,76	1 449 488,80		25,00	
1626	642 974,00	1 449 479,33		25,00	
1627	642 968,56	1 449 474,15		25,00	
1628	642 958,94	1 449 458,37		25,00	
1629	642 954,89	1 449 455,85		25,00	
1630	642 946,41	1 449 456,31		25,00	
1631	642 943,97	1 449 455,42		25,00	
1632	642 940,79	1 449 450,22		25,00	
1633	642 939,36	1 449 448,73		25,00	
1634	642 937,72	1 449 449,26		25,00	
1635	642 935,96	1 449 450,95		25,00	
1636	642 933,19	1 449 450,73		25,00	
1637	642 930,63	1 449 449,00		25,00	

**Раздел 2**

<b>Сведения о местоположении границ объекта</b>					
<b>1</b>	<b>2</b>	<b>3</b>	<b>4</b>	<b>5</b>	<b>6</b>
1638	642 929,51	1 449 442,34		25,00	
1639	642 928,68	1 449 436,88		25,00	
1640	642 929,09	1 449 431,57		25,00	
1641	642 933,35	1 449 427,95		25,00	
1642	642 941,40	1 449 425,18		25,00	
1643	642 945,43	1 449 423,71		25,00	
1644	642 948,62	1 449 419,01		25,00	
1645	642 949,55	1 449 411,74		25,00	
1646	642 948,92	1 449 406,08		25,00	
1647	642 947,98	1 449 400,63		25,00	
1648	642 948,17	1 449 396,10		25,00	
1649	642 950,26	1 449 393,14		25,00	
1650	642 953,27	1 449 391,55		25,00	
1651	642 957,60	1 449 392,78		25,00	
1652	642 961,93	1 449 394,71		25,00	
1653	642 965,07	1 449 394,80		25,00	
1654	642 975,60	1 449 395,76		25,00	
1655	642 978,02	1 449 397,50		25,00	
1656	642 979,03	1 449 397,34		25,00	
1657	642 979,54	1 449 395,84		25,00	
1658	642 978,08	1 449 392,32		25,00	
1659	642 976,06	1 449 383,74		25,00	
1660	642 973,33	1 449 379,47		25,00	
1661	642 970,32	1 449 373,32		25,00	
1662	642 970,40	1 449 362,29		25,00	
1663	642 965,96	1 449 352,75		25,00	
1664	642 959,76	1 449 346,92		25,00	
1665	642 954,62	1 449 332,20	—	25,00	—
1666	642 951,19	1 449 311,19		25,00	
1667	642 951,25	1 449 301,28		25,00	
1668	642 950,44	1 449 298,20		25,00	
1669	642 948,61	1 449 295,49		25,00	
1670	642 945,32	1 449 295,54		25,00	
1671	642 941,27	1 449 297,20		25,00	
1672	642 936,48	1 449 300,35		25,00	
1673	642 932,02	1 449 300,26		25,00	
1674	642 930,23	1 449 298,92		25,00	
1675	642 929,56	1 449 294,85		25,00	
1676	642 930,88	1 449 290,93		25,00	
1677	642 934,33	1 449 286,63		25,00	
1678	642 940,58	1 449 278,33		25,00	
1679	642 942,03	1 449 272,13		25,00	
1680	642 942,69	1 449 264,92		25,00	
1681	642 947,46	1 449 257,47		25,00	
1682	642 955,75	1 449 254,80		25,00	
1683	642 964,05	1 449 251,21		25,00	
1684	642 969,94	1 449 244,27		25,00	
1685	642 971,23	1 449 238,42		25,00	
1686	642 969,57	1 449 231,68		25,00	
1687	642 965,44	1 449 226,91		25,00	
1688	642 961,63	1 449 220,14		25,00	
1689	642 961,70	1 449 214,12		25,00	
1690	642 966,73	1 449 201,39		25,00	
1691	642 979,06	1 449 169,94		25,00	
1692	642 991,27	1 449 131,34		25,00	

**Раздел 2**

**Сведения о местоположении границ объекта**

<b>1</b>	<b>2</b>	<b>3</b>	<b>4</b>	<b>5</b>	<b>6</b>
1693	642 989,38	1 449 124,55		25,00	
1694	642 986,29	1 449 117,25		25,00	
1695	642 985,09	1 449 112,10		25,00	
1696	642 982,67	1 449 103,28		25,00	
1697	642 977,60	1 449 101,70		25,00	
1698	642 973,08	1 449 100,13		25,00	
1699	642 967,97	1 449 096,55		25,00	
1700	642 962,23	1 449 095,95		25,00	
1701	642 956,95	1 449 098,49		25,00	
1702	642 952,31	1 449 097,73		25,00	
1703	642 951,05	1 449 094,08		25,00	
1704	642 950,29	1 449 089,89		25,00	
1705	642 948,84	1 449 084,03		25,00	
1706	642 951,69	1 449 075,53		25,00	
1707	642 953,89	1 449 068,69		25,00	
1708	642 955,63	1 449 065,11		25,00	
1709	642 958,02	1 449 060,85	—	25,00	—
1710	642 957,29	1 449 058,13		25,00	
1711	642 949,31	1 449 045,59		25,00	
1712	642 946,03	1 449 044,82		25,00	
1713	642 945,20	1 449 043,60		25,00	
1714	642 946,24	1 449 041,96		25,00	
1715	642 951,41	1 449 040,21		25,00	
1716	642 957,77	1 449 036,77		25,00	
1717	642 959,55	1 449 033,84		25,00	
1718	642 960,36	1 449 029,86		25,00	
1719	642 963,87	1 449 026,89		25,00	
1720	642 969,83	1 449 024,78		25,00	
1721	642 977,65	1 449 024,67		25,00	
1722	642 985,63	1 449 022,50		25,00	
1723	642 991,53	1 449 015,72		25,00	
1724	642 998,20	1 449 013,40		25,00	
1477	643 012,88	1 449 011,85		25,00	
<b>P-3(4)</b>					
1725	644 122,01	1 446 112,03		25,00	
1726	644 125,36	1 446 112,22		25,00	
1727	644 129,97	1 446 113,95		25,00	
1728	644 138,67	1 446 117,92		25,00	
1729	644 147,21	1 446 120,61		25,00	
1730	644 166,09	1 446 126,13		25,00	
1731	644 169,48	1 446 128,09		25,00	
1732	644 170,90	1 446 134,20		25,00	
1733	644 169,34	1 446 140,42		25,00	
1734	644 169,09	1 446 145,71		25,00	
1735	644 165,02	1 446 154,28	—	25,00	—
1736	644 164,64	1 446 160,47		25,00	
1737	644 163,21	1 446 174,98		25,00	
1738	644 164,34	1 446 184,42		25,00	
1739	644 162,20	1 446 190,79		25,00	
1740	644 155,98	1 446 203,79		25,00	
1741	644 152,70	1 446 223,22		25,00	
1742	644 146,60	1 446 238,70		25,00	
1743	644 144,28	1 446 260,29		25,00	
1744	644 147,29	1 446 270,76		25,00	
1745	644 148,28	1 446 282,78		25,00	

**Раздел 2**

**Сведения о местоположении границ объекта**

<b>1</b>	<b>2</b>	<b>3</b>	<b>4</b>	<b>5</b>	<b>6</b>
1746	644 144,99	1 446 293,45		25,00	
1747	644 142,03	1 446 306,67		25,00	
1748	644 141,17	1 446 316,06		25,00	
1749	644 144,61	1 446 319,40		25,00	
1750	644 149,04	1 446 320,69		25,00	
1751	644 148,11	1 446 326,93		25,00	
1752	644 144,77	1 446 329,57		25,00	
1753	644 140,62	1 446 331,38		25,00	
1754	644 135,32	1 446 335,87		25,00	
1755	644 130,55	1 446 348,10		25,00	
1756	644 125,70	1 446 356,15		25,00	
1757	644 120,21	1 446 367,40		25,00	
1758	644 116,27	1 446 371,64		25,00	
1759	644 101,02	1 446 383,44		25,00	
1760	644 097,51	1 446 388,99		25,00	
1761	644 096,50	1 446 394,58		25,00	
1762	644 092,70	1 446 400,83		25,00	
1763	644 086,27	1 446 402,53		25,00	
1764	644 081,61	1 446 404,08		25,00	
1765	644 073,95	1 446 418,28		25,00	
1766	644 059,48	1 446 433,22		25,00	
1767	644 041,79	1 446 440,35		25,00	
1768	644 025,55	1 446 437,33		25,00	
1769	644 009,35	1 446 435,50		25,00	
1770	643 998,40	1 446 438,34		25,00	
1771	643 992,76	1 446 446,75		25,00	
1772	643 987,59	1 446 458,40		25,00	
1773	643 989,94	1 446 465,65	—	25,00	—
1774	644 001,04	1 446 473,94		25,00	
1775	644 032,57	1 446 485,46		25,00	
1776	644 057,41	1 446 498,74		25,00	
1777	644 066,47	1 446 508,98		25,00	
1778	644 073,52	1 446 522,54		25,00	
1779	644 074,24	1 446 539,75		25,00	
1780	644 071,98	1 446 557,14		25,00	
1781	644 066,41	1 446 570,89		25,00	
1782	644 054,37	1 446 569,88		25,00	
1783	644 049,10	1 446 565,38		25,00	
1784	644 047,97	1 446 559,00		25,00	
1785	644 047,15	1 446 544,17		25,00	
1786	644 043,85	1 446 538,48		25,00	
1787	644 036,74	1 446 538,73		25,00	
1788	644 028,16	1 446 541,42		25,00	
1789	644 007,64	1 446 562,92		25,00	
1790	643 991,66	1 446 575,19		25,00	
1791	643 972,27	1 446 579,66		25,00	
1792	643 947,32	1 446 588,36		25,00	
1793	643 925,94	1 446 597,62		25,00	
1794	643 904,71	1 446 607,88		25,00	
1795	643 881,35	1 446 623,56		25,00	
1796	643 853,42	1 446 649,08		25,00	
1797	643 843,80	1 446 670,76		25,00	
1798	643 833,67	1 446 688,15		25,00	
1799	643 805,94	1 446 707,16		25,00	
1800	643 788,35	1 446 720,00		25,00	

## Раздел 2

## Сведения о местоположении границ объекта

1	2	3	4	5	6
1801	643 780,59	1 446 726,44		25,00	
1802	643 774,54	1 446 732,30		25,00	
1803	643 769,46	1 446 732,66		25,00	
1804	643 766,89	1 446 729,60		25,00	
1805	643 767,89	1 446 723,73		25,00	
1806	643 767,21	1 446 721,75		25,00	
1807	643 763,53	1 446 720,36		25,00	
1808	643 756,57	1 446 724,09		25,00	
1809	643 745,95	1 446 734,95		25,00	
1810	643 738,46	1 446 746,42		25,00	
1811	643 727,40	1 446 757,38		25,00	
1812	643 703,44	1 446 775,68		25,00	
1813	643 688,17	1 446 797,64		25,00	
1814	643 676,25	1 446 838,18		25,00	
1815	643 675,67	1 446 860,07		25,00	
1816	643 676,79	1 446 875,62		25,00	
1817	643 676,67	1 446 886,42		25,00	
1818	643 673,42	1 446 892,75		25,00	
1819	643 664,70	1 446 904,99		25,00	
1820	643 656,66	1 446 911,81		25,00	
1821	643 651,59	1 446 916,28		25,00	
1822	643 648,44	1 446 928,55		25,00	
1823	643 644,94	1 446 933,67		25,00	
1824	643 642,31	1 446 935,23		25,00	
1825	643 640,10	1 446 934,51		25,00	
1826	643 638,59	1 446 932,97		25,00	
1827	643 638,72	1 446 930,32		25,00	
1828	643 643,35	1 446 919,75	—	25,00	—
1829	643 650,84	1 446 905,39		25,00	
1830	643 663,70	1 446 892,63		25,00	
1831	643 667,93	1 446 884,88		25,00	
1832	643 670,16	1 446 864,91		25,00	
1833	643 669,63	1 446 845,46		25,00	
1834	643 665,68	1 446 824,26		25,00	
1835	643 660,43	1 446 800,07		25,00	
1836	643 655,38	1 446 788,11		25,00	
1837	643 656,27	1 446 779,89		25,00	
1838	643 658,95	1 446 770,94		25,00	
1839	643 664,97	1 446 761,12		25,00	
1840	643 680,22	1 446 754,21		25,00	
1841	643 700,56	1 446 745,99		25,00	
1842	643 715,63	1 446 731,39		25,00	
1843	643 728,74	1 446 716,80		25,00	
1844	643 739,74	1 446 701,35		25,00	
1845	643 745,55	1 446 697,90		25,00	
1846	643 765,93	1 446 689,69		25,00	
1847	643 784,66	1 446 678,86		25,00	
1848	643 793,86	1 446 670,72		25,00	
1849	643 798,99	1 446 661,32		25,00	
1850	643 801,66	1 446 652,22		25,00	
1851	643 798,84	1 446 612,60		25,00	
1852	643 798,17	1 446 586,86		25,00	
1853	643 809,40	1 446 551,59		25,00	
1854	643 822,58	1 446 524,15		25,00	
1855	643 838,34	1 446 502,81		25,00	

**Раздел 2**

<b>Сведения о местоположении границ объекта</b>					
<b>1</b>	<b>2</b>	<b>3</b>	<b>4</b>	<b>5</b>	<b>6</b>
1856	643 847,57	1 446 496,77		25,00	
1857	643 857,70	1 446 485,23		25,00	
1858	643 871,31	1 446 470,55		25,00	
1859	643 891,90	1 446 435,78		25,00	
1860	643 891,51	1 446 425,03		25,00	
1861	643 897,32	1 446 412,41		25,00	
1862	643 915,08	1 446 397,76		25,00	
1863	643 942,16	1 446 381,43		25,00	
1864	643 960,84	1 446 367,29		25,00	
1865	643 972,67	1 446 354,96		25,00	
1866	643 976,05	1 446 346,06		25,00	
1867	644 001,10	1 446 320,94		25,00	
1868	644 014,33	1 446 305,76		25,00	
1869	644 026,87	1 446 289,13		25,00	
1870	644 034,43	1 446 277,71		25,00	
1871	644 035,21	1 446 272,13		25,00	
1872	644 045,22	1 446 255,18		25,00	
1873	644 048,65	1 446 250,83		25,00	
1874	644 054,29	1 446 241,97		25,00	
1875	644 061,21	1 446 233,53		25,00	
1876	644 076,01	1 446 214,87		25,00	
1877	644 090,77	1 446 180,94		25,00	
1878	644 105,10	1 446 144,04		25,00	
1879	644 114,57	1 446 120,09		25,00	
1880	644 119,18	1 446 113,09		25,00	
1725	644 122,01	1 446 112,03		25,00	
<b>P-3(5)</b>					
1881	642 429,12	1 445 400,59		25,00	
1882	642 441,84	1 445 401,06		25,00	
1883	642 449,68	1 445 407,10		25,00	
1884	642 474,85	1 445 416,85		25,00	
1885	642 486,29	1 445 421,35		25,00	
1886	642 495,56	1 445 428,04		25,00	
1887	642 520,18	1 445 441,89		25,00	
1888	642 551,01	1 445 452,10		25,00	
1889	642 566,50	1 445 461,83		25,00	
1890	642 593,99	1 445 471,41		25,00	
1891	642 611,22	1 445 484,07		25,00	
1892	642 643,14	1 445 500,19		25,00	
1893	642 684,22	1 445 518,11		25,00	
1894	642 716,72	1 445 535,26		25,00	
1895	642 748,27	1 445 546,69		25,00	
1896	642 819,67	1 445 578,01		25,00	
1897	642 884,34	1 445 606,65		25,00	
1898	642 941,86	1 445 627,26		25,00	
1899	642 972,21	1 445 639,50		25,00	
1900	643 011,27	1 445 654,02		25,00	
1901	643 019,60	1 445 655,34		25,00	
1902	643 025,19	1 445 653,91		25,00	
1903	643 029,94	1 445 649,82		25,00	
1904	643 031,92	1 445 647,41		25,00	
1905	643 034,17	1 445 646,01		25,00	
1906	643 035,68	1 445 646,81		25,00	
1907	643 036,39	1 445 650,63		25,00	
1908	643 035,42	1 445 653,64		25,00	

**Раздел 2**

**Сведения о местоположении границ объекта**

<b>1</b>	<b>2</b>	<b>3</b>	<b>4</b>	<b>5</b>	<b>6</b>
1909	643 031,31	1 445 656,90		25,00	
1910	643 028,38	1 445 659,92		25,00	
1911	643 025,71	1 445 665,55		25,00	
1912	643 025,15	1 445 684,00		25,00	
1913	643 022,89	1 445 690,18		25,00	
1914	643 018,07	1 445 698,81		25,00	
1915	643 015,04	1 445 710,33		25,00	
1916	643 003,18	1 445 725,20		25,00	
1917	642 990,21	1 445 730,82		25,00	
1918	642 973,36	1 445 733,04		25,00	
1919	642 963,08	1 445 737,61		25,00	
1920	642 957,01	1 445 740,45		25,00	
1921	642 950,46	1 445 739,93		25,00	
1922	642 939,27	1 445 736,17		25,00	
1923	642 923,62	1 445 726,05		25,00	
1924	642 910,29	1 445 722,89		25,00	
1925	642 899,93	1 445 722,67		25,00	
1926	642 875,36	1 445 716,51		25,00	
1927	642 856,53	1 445 706,45		25,00	
1928	642 829,85	1 445 699,77		25,00	
1929	642 811,90	1 445 695,34		25,00	
1930	642 793,36	1 445 686,48		25,00	
1931	642 778,32	1 445 672,05		25,00	
1932	642 761,99	1 445 655,75		25,00	
1933	642 749,10	1 445 639,87		25,00	
1934	642 734,36	1 445 631,19		25,00	
1935	642 716,49	1 445 628,23		25,00	
1936	642 709,70	1 445 625,34	—	25,00	—
1937	642 704,41	1 445 618,26		25,00	
1938	642 698,16	1 445 614,92		25,00	
1939	642 687,71	1 445 607,80		25,00	
1940	642 682,32	1 445 607,43		25,00	
1941	642 677,77	1 445 608,44		25,00	
1942	642 670,79	1 445 607,39		25,00	
1943	642 650,26	1 445 596,77		25,00	
1944	642 634,00	1 445 588,78		25,00	
1945	642 614,21	1 445 579,49		25,00	
1946	642 600,35	1 445 571,49		25,00	
1947	642 582,26	1 445 566,08		25,00	
1948	642 576,39	1 445 563,97		25,00	
1949	642 574,08	1 445 559,78		25,00	
1950	642 569,86	1 445 558,35		25,00	
1951	642 562,16	1 445 556,83		25,00	
1952	642 558,36	1 445 554,74		25,00	
1953	642 553,92	1 445 551,05		25,00	
1954	642 545,60	1 445 548,80		25,00	
1955	642 540,69	1 445 551,15		25,00	
1956	642 536,95	1 445 551,34		25,00	
1957	642 532,80	1 445 548,11		25,00	
1958	642 527,64	1 445 543,96		25,00	
1959	642 520,28	1 445 545,10		25,00	
1960	642 516,83	1 445 545,49		25,00	
1961	642 511,98	1 445 543,31		25,00	
1962	642 496,39	1 445 532,06		25,00	
1963	642 493,88	1 445 531,54		25,00	

## Раздел 2

## Сведения о местоположении границ объекта

1	2	3	4	5	6
1964	642 490,85	1 445 531,87		25,00	
1965	642 487,38	1 445 530,66		25,00	
1966	642 484,23	1 445 526,16		25,00	
1967	642 480,39	1 445 519,68		25,00	
1968	642 477,57	1 445 517,76		25,00	
1969	642 473,25	1 445 515,78		25,00	
1970	642 469,15	1 445 510,26		25,00	
1971	642 457,88	1 445 491,44		25,00	
1972	642 455,34	1 445 489,82		25,00	
1973	642 452,42	1 445 489,59		25,00	
1974	642 449,25	1 445 490,61		25,00	
1975	642 447,04	1 445 489,79		25,00	
1976	642 444,62	1 445 486,22		25,00	
1977	642 443,48	1 445 483,60		25,00	
1978	642 443,68	1 445 479,46		25,00	
1979	642 441,94	1 445 476,27		25,00	
1980	642 436,87	1 445 471,62		25,00	
1981	642 422,96	1 445 465,10		25,00	
1982	642 401,23	1 445 458,74		25,00	
1983	642 393,46	1 445 454,16		25,00	
1984	642 390,28	1 445 448,06		25,00	
1985	642 387,99	1 445 442,59		25,00	
1986	642 384,82	1 445 436,26		25,00	
1987	642 379,17	1 445 432,42		25,00	
1988	642 373,87	1 445 430,29		25,00	
1989	642 363,31	1 445 429,61		25,00	
1990	642 356,07	1 445 428,38		25,00	
1991	642 328,47	1 445 434,10	—	25,00	—
1992	642 304,21	1 445 440,73		25,00	
1993	642 284,35	1 445 442,99		25,00	
1994	642 282,56	1 445 445,51		25,00	
1995	642 280,69	1 445 447,73		25,00	
1996	642 279,98	1 445 450,66		25,00	
1997	642 282,08	1 445 457,48		25,00	
1998	642 281,87	1 445 465,98		25,00	
1999	642 283,34	1 445 472,27		25,00	
2000	642 287,27	1 445 479,30		25,00	
2001	642 289,81	1 445 487,80		25,00	
2002	642 292,33	1 445 501,21		25,00	
2003	642 297,62	1 445 516,37		25,00	
2004	642 300,34	1 445 525,16		25,00	
2005	642 303,79	1 445 529,16		25,00	
2006	642 308,74	1 445 541,88		25,00	
2007	642 312,97	1 445 546,95		25,00	
2008	642 316,98	1 445 551,34		25,00	
2009	642 318,73	1 445 557,93		25,00	
2010	642 320,38	1 445 565,92		25,00	
2011	642 322,76	1 445 568,13		25,00	
2012	642 324,20	1 445 571,75		25,00	
2013	642 323,02	1 445 576,60		25,00	
2014	642 322,24	1 445 583,70		25,00	
2015	642 323,37	1 445 588,06		25,00	
2016	642 327,37	1 445 591,47		25,00	
2017	642 329,92	1 445 593,69		25,00	
2018	642 330,76	1 445 597,91		25,00	



## Раздел 2

Сведения о местоположении границ объекта					
1	2	3	4	5	6
2019	642 334,37	1 445 606,45		25,00	
2020	642 336,17	1 445 612,54		25,00	
2021	642 337,52	1 445 618,22		25,00	
2022	642 342,82	1 445 621,46		25,00	
2023	642 344,68	1 445 624,51		25,00	
2024	642 344,54	1 445 629,29		25,00	
2025	642 340,59	1 445 632,66		25,00	
2026	642 337,14	1 445 637,40		25,00	
2027	642 331,21	1 445 644,58		25,00	
2028	642 325,98	1 445 646,62		25,00	
2029	642 320,64	1 445 647,24		25,00	
2030	642 313,81	1 445 649,62		25,00	
2031	642 308,96	1 445 652,57		25,00	
2032	642 302,23	1 445 653,59		25,00	
2033	642 297,43	1 445 652,43		25,00	
2034	642 288,37	1 445 650,40		25,00	
2035	642 285,14	1 445 646,67		25,00	
2036	642 281,26	1 445 640,90		25,00	
2037	642 274,56	1 445 633,93		25,00	
2038	642 262,98	1 445 622,29		25,00	
2039	642 249,70	1 445 599,19		25,00	
2040	642 247,41	1 445 592,86		25,00	
2041	642 245,22	1 445 585,23		25,00	
2042	642 241,55	1 445 578,44		25,00	
2043	642 237,09	1 445 573,16		25,00	
2044	642 236,03	1 445 567,43		25,00	
2045	642 234,46	1 445 560,40		25,00	
2046	642 230,76	1 445 550,19	—	25,00	—
2047	642 229,07	1 445 543,40		25,00	
2048	642 227,64	1 445 538,07		25,00	
2049	642 226,71	1 445 534,29		25,00	
2050	642 226,67	1 445 531,49		25,00	
2051	642 228,20	1 445 527,93		25,00	
2052	642 228,52	1 445 523,06		25,00	
2053	642 226,46	1 445 518,43		25,00	
2054	642 222,39	1 445 514,60		25,00	
2055	642 222,44	1 445 508,75		25,00	
2056	642 216,73	1 445 489,19		25,00	
2057	642 211,93	1 445 477,12		25,00	
2058	642 210,95	1 445 470,53		25,00	
2059	642 210,22	1 445 465,15		25,00	
2060	642 206,53	1 445 460,54		25,00	
2061	642 205,00	1 445 457,20		25,00	
2062	642 204,14	1 445 452,96		25,00	
2063	642 204,67	1 445 445,83		25,00	
2064	642 207,85	1 445 440,04		25,00	
2065	642 213,75	1 445 434,44		25,00	
2066	642 221,58	1 445 432,04		25,00	
2067	642 225,59	1 445 431,88		25,00	
2068	642 228,64	1 445 434,55		25,00	
2069	642 234,09	1 445 438,10		25,00	
2070	642 237,57	1 445 445,05		25,00	
2071	642 240,35	1 445 448,28		25,00	
2072	642 242,87	1 445 448,25		25,00	
2073	642 244,60	1 445 447,21		25,00	

**Раздел 2**

**Сведения о местоположении границ объекта**

1	2	3	4	5	6
2074	642 246,87	1 445 446,66		25,00	
2075	642 248,52	1 445 447,92		25,00	
2076	642 248,86	1 445 449,00		25,00	
2077	642 250,51	1 445 449,60		25,00	
2078	642 251,75	1 445 448,45		25,00	
2079	642 253,22	1 445 445,81		25,00	
2080	642 255,53	1 445 441,02		25,00	
2081	642 259,00	1 445 438,59		25,00	
2082	642 263,39	1 445 439,52		25,00	
2083	642 272,81	1 445 441,51		25,00	
2084	642 277,66	1 445 440,92		25,00	
2085	642 281,89	1 445 439,76		25,00	
2086	642 284,94	1 445 437,91		25,00	
2087	642 300,93	1 445 424,97		25,00	
2088	642 323,97	1 445 418,54		25,00	
2089	642 349,97	1 445 414,81	—	25,00	—
2090	642 354,81	1 445 414,73		25,00	
2091	642 364,67	1 445 416,82		25,00	
2092	642 367,20	1 445 420,73		25,00	
2093	642 373,05	1 445 424,22		25,00	
2094	642 377,93	1 445 421,67		25,00	
2095	642 381,91	1 445 422,41		25,00	
2096	642 385,76	1 445 426,06		25,00	
2097	642 390,40	1 445 426,87		25,00	
2098	642 401,92	1 445 423,59		25,00	
2099	642 405,84	1 445 421,84		25,00	
2100	642 405,87	1 445 415,64		25,00	
2101	642 410,43	1 445 410,47		25,00	
2102	642 420,01	1 445 404,47		25,00	
1881	642 429,12	1 445 400,59		25,00	
<b>P-3(6)</b>					
2103	642 267,23	1 449 004,42		25,00	
2104	642 270,01	1 449 006,03		25,00	
2105	642 272,54	1 449 011,64		25,00	
2106	642 275,65	1 449 014,13		25,00	
2107	642 280,07	1 449 014,61		25,00	
2108	642 283,49	1 449 013,36		25,00	
2109	642 284,68	1 449 010,78		25,00	
2110	642 287,16	1 449 007,55		25,00	
2111	642 289,75	1 449 005,17		25,00	
2112	642 293,51	1 449 005,23		25,00	
2113	642 296,88	1 449 008,15		25,00	
2114	642 303,50	1 449 013,29		25,00	
2115	642 311,91	1 449 015,69	—	25,00	—
2116	642 322,64	1 449 013,52		25,00	
2117	642 331,40	1 449 010,98		25,00	
2118	642 338,73	1 449 013,46		25,00	
2119	642 343,81	1 449 013,91		25,00	
2120	642 347,45	1 449 010,95		25,00	
2121	642 353,59	1 449 008,10		25,00	
2122	642 368,04	1 449 008,24		25,00	
2123	642 378,40	1 449 006,06		25,00	
2124	642 396,65	1 449 009,86		25,00	
2125	642 409,55	1 449 012,28		25,00	
2126	642 442,93	1 449 017,32		25,00	

## Раздел 2

Сведения о местоположении границ объекта					
1	2	3	4	5	6
2127	642 460,40	1 449 024,35		25,00	
2128	642 470,54	1 449 037,18		25,00	
2129	642 483,67	1 449 046,44		25,00	
2130	642 501,66	1 449 053,01		25,00	
2131	642 513,29	1 449 063,14		25,00	
2132	642 519,26	1 449 066,77		25,00	
2133	642 523,66	1 449 067,05		25,00	
2134	642 528,67	1 449 066,26		25,00	
2135	642 539,04	1 449 069,39		25,00	
2136	642 553,12	1 449 074,59		25,00	
2137	642 562,62	1 449 078,43		25,00	
2138	642 601,70	1 449 088,60		25,00	
2139	642 618,26	1 449 094,87		25,00	
2140	642 626,76	1 449 094,73		25,00	
2141	642 634,36	1 449 093,11		25,00	
2142	642 642,12	1 449 094,93		25,00	
2143	642 651,02	1 449 099,80		25,00	
2144	642 653,38	1 449 104,78		25,00	
2145	642 656,20	1 449 110,83		25,00	
2146	642 662,09	1 449 117,28		25,00	
2147	642 676,90	1 449 119,88		25,00	
2148	642 684,63	1 449 123,42		25,00	
2149	642 688,37	1 449 130,44		25,00	
2150	642 694,24	1 449 135,73		25,00	
2151	642 703,50	1 449 139,99		25,00	
2152	642 705,31	1 449 143,62		25,00	
2153	642 706,19	1 449 151,27		25,00	
2154	642 708,91	1 449 154,35	—	25,00	—
2155	642 712,60	1 449 156,19		25,00	
2156	642 718,35	1 449 154,20		25,00	
2157	642 723,53	1 449 155,48		25,00	
2158	642 727,61	1 449 158,11		25,00	
2159	642 734,32	1 449 156,07		25,00	
2160	642 762,41	1 449 158,15		25,00	
2161	642 773,91	1 449 165,08		25,00	
2162	642 785,25	1 449 177,12		25,00	
2163	642 795,23	1 449 182,84		25,00	
2164	642 799,54	1 449 188,36		25,00	
2165	642 805,71	1 449 193,30		25,00	
2166	642 824,44	1 449 198,90		25,00	
2167	642 853,69	1 449 214,11		25,00	
2168	642 859,07	1 449 219,61		25,00	
2169	642 861,38	1 449 227,57		25,00	
2170	642 863,56	1 449 231,75		25,00	
2171	642 871,34	1 449 237,73		25,00	
2172	642 869,97	1 449 246,00		25,00	
2173	642 867,79	1 449 248,62		25,00	
2174	642 866,60	1 449 254,73		25,00	
2175	642 868,87	1 449 257,54		25,00	
2176	642 871,93	1 449 260,26		25,00	
2177	642 871,96	1 449 262,48		25,00	
2178	642 870,25	1 449 263,56		25,00	
2179	642 864,21	1 449 267,79		25,00	
2180	642 856,18	1 449 271,41		25,00	
2181	642 851,33	1 449 279,96		25,00	

**Раздел 2**

**Сведения о местоположении границ объекта**

<b>1</b>	<b>2</b>	<b>3</b>	<b>4</b>	<b>5</b>	<b>6</b>
2182	642 846,38	1 449 283,29		25,00	
2183	642 837,53	1 449 285,22		25,00	
2184	642 830,79	1 449 287,49		25,00	
2185	642 827,81	1 449 289,70		25,00	
2186	642 826,58	1 449 294,52		25,00	
2187	642 825,81	1 449 299,71		25,00	
2188	642 821,96	1 449 305,43		25,00	
2189	642 815,46	1 449 308,14		25,00	
2190	642 803,45	1 449 307,86		25,00	
2191	642 783,57	1 449 308,17		25,00	
2192	642 767,80	1 449 307,20		25,00	
2193	642 756,41	1 449 304,26		25,00	
2194	642 748,48	1 449 294,18		25,00	
2195	642 738,37	1 449 279,89		25,00	
2196	642 728,32	1 449 269,02		25,00	
2197	642 715,91	1 449 264,33		25,00	
2198	642 700,40	1 449 263,19		25,00	
2199	642 664,35	1 449 263,37		25,00	
2200	642 649,12	1 449 266,78		25,00	
2201	642 638,88	1 449 275,55		25,00	
2202	642 633,24	1 449 276,42		25,00	
2203	642 628,09	1 449 273,55		25,00	
2204	642 621,52	1 449 266,59		25,00	
2205	642 609,13	1 449 260,67		25,00	
2206	642 602,68	1 449 259,22		25,00	
2207	642 594,56	1 449 250,86		25,00	
2208	642 587,16	1 449 237,53		25,00	
2209	642 573,16	1 449 225,06	—	25,00	—
2210	642 568,79	1 449 215,41		25,00	
2211	642 562,66	1 449 204,23		25,00	
2212	642 551,21	1 449 192,20		25,00	
2213	642 543,10	1 449 183,55		25,00	
2214	642 538,08	1 449 172,35		25,00	
2215	642 537,39	1 449 167,84		25,00	
2216	642 537,21	1 449 156,44		25,00	
2217	642 535,67	1 449 148,91		25,00	
2218	642 532,36	1 449 136,11		25,00	
2219	642 529,26	1 449 129,04		25,00	
2220	642 525,64	1 449 125,43		25,00	
2221	642 516,86	1 449 123,53		25,00	
2222	642 512,94	1 449 118,16		25,00	
2223	642 510,77	1 449 114,62		25,00	
2224	642 506,83	1 449 112,90		25,00	
2225	642 498,18	1 449 113,29		25,00	
2226	642 483,17	1 449 115,32		25,00	
2227	642 465,24	1 449 115,60		25,00	
2228	642 460,19	1 449 118,39		25,00	
2229	642 453,61	1 449 121,47		25,00	
2230	642 441,45	1 449 125,57		25,00	
2231	642 424,03	1 449 125,59		25,00	
2232	642 417,43	1 449 127,48		25,00	
2233	642 410,34	1 449 130,57		25,00	
2234	642 396,26	1 449 131,13		25,00	
2235	642 386,94	1 449 127,96		25,00	
2236	642 376,65	1 449 121,83		25,00	

**Раздел 2**

**Сведения о местоположении границ объекта**

<b>1</b>	<b>2</b>	<b>3</b>	<b>4</b>	<b>5</b>	<b>6</b>
2237	642 363,14	1 449 122,30		25,00	
2238	642 357,11	1 449 122,39		25,00	
2239	642 353,48	1 449 117,70		25,00	
2240	642 345,56	1 449 111,19		25,00	
2241	642 340,90	1 449 101,66		25,00	
2242	642 336,09	1 449 098,43		25,00	
2243	642 331,08	1 449 104,20		25,00	
2244	642 319,01	1 449 116,81		25,00	
2245	642 313,93	1 449 122,92		25,00	
2246	642 308,91	1 449 123,52		25,00	
2247	642 299,77	1 449 118,12		25,00	
2248	642 281,17	1 449 115,75		25,00	
2249	642 272,95	1 449 114,70		25,00	
2250	642 264,81	1 449 119,00		25,00	
2251	642 256,45	1 449 118,13		25,00	
2252	642 250,20	1 449 116,24		25,00	
2253	642 245,59	1 449 110,08		25,00	
2254	642 235,30	1 449 104,56		25,00	
2255	642 227,35	1 449 099,73		25,00	
2256	642 216,44	1 449 087,97		25,00	
2257	642 213,69	1 449 081,13	—	25,00	—
2258	642 213,54	1 449 072,12		25,00	
2259	642 214,29	1 449 066,40		25,00	
2260	642 211,71	1 449 061,28		25,00	
2261	642 199,50	1 449 051,75		25,00	
2262	642 200,39	1 449 043,12		25,00	
2263	642 202,28	1 449 037,57		25,00	
2264	642 204,93	1 449 029,95		25,00	
2265	642 205,46	1 449 025,55		25,00	
2266	642 214,04	1 449 020,21		25,00	
2267	642 224,38	1 449 016,39		25,00	
2268	642 229,71	1 449 014,45		25,00	
2269	642 235,10	1 449 016,54		25,00	
2270	642 240,25	1 449 014,95		25,00	
2271	642 242,27	1 449 016,92		25,00	
2272	642 244,67	1 449 018,20		25,00	
2273	642 246,98	1 449 017,48		25,00	
2274	642 256,62	1 449 010,99		25,00	
2275	642 262,50	1 449 005,71		25,00	
2103	642 267,23	1 449 004,42		25,00	
<b>P-3(7)</b>					
2276	643 119,41	1 446 062,03		25,00	
2277	643 133,62	1 446 062,53		25,00	
2278	643 145,60	1 446 066,14		25,00	
2279	643 152,53	1 446 073,84		25,00	
2280	643 154,74	1 446 086,53		25,00	
2281	643 163,55	1 446 099,51		25,00	
2282	643 167,24	1 446 109,32		25,00	
2283	643 166,92	1 446 121,76	—	25,00	—
2284	643 169,32	1 446 128,82		25,00	
2285	643 176,99	1 446 133,01		25,00	
2286	643 195,70	1 446 130,64		25,00	
2287	643 199,18	1 446 129,35		25,00	
2288	643 202,65	1 446 122,21		25,00	
2289	643 203,75	1 446 114,36		25,00	

**Раздел 2**

**Сведения о местоположении границ объекта**

<b>1</b>	<b>2</b>	<b>3</b>	<b>4</b>	<b>5</b>	<b>6</b>
2290	643 207,22	1 446 107,20		25,00	
2291	643 214,17	1 446 101,28		25,00	
2292	643 222,04	1 446 100,65		25,00	
2293	643 230,69	1 446 103,24		25,00	
2294	643 241,14	1 446 108,69		25,00	
2295	643 246,88	1 446 110,77		25,00	
2296	643 261,20	1 446 111,29		25,00	
2297	643 267,19	1 446 108,82		25,00	
2298	643 269,62	1 446 107,53		25,00	
2299	643 270,17	1 446 107,46		25,00	
2300	643 270,70	1 446 107,80		25,00	
2301	643 270,41	1 446 108,94		25,00	
2302	643 269,26	1 446 110,12		25,00	
2303	643 256,64	1 446 125,50		25,00	
2304	643 248,72	1 446 149,24		25,00	
2305	643 247,52	1 446 157,56		25,00	
2306	643 240,61	1 446 166,04		25,00	
2307	643 236,25	1 446 174,43		25,00	
2308	643 231,70	1 446 185,67		25,00	
2309	643 224,43	1 446 198,82		25,00	
2310	643 221,98	1 446 205,04		25,00	
2311	643 223,33	1 446 210,18		25,00	
2312	643 246,03	1 446 236,40		25,00	
2313	643 255,57	1 446 246,06		25,00	
2314	643 262,39	1 446 259,26		25,00	
2315	643 265,44	1 446 270,37		25,00	
2316	643 265,55	1 446 285,83		25,00	
2317	643 265,33	1 446 297,21	—	25,00	—
2318	643 261,17	1 446 303,01		25,00	
2319	643 251,71	1 446 312,71		25,00	
2320	643 239,78	1 446 319,65		25,00	
2321	643 223,61	1 446 328,00		25,00	
2322	643 210,95	1 446 334,10		25,00	
2323	643 192,07	1 446 340,26		25,00	
2324	643 177,94	1 446 344,10		25,00	
2325	643 158,37	1 446 344,14		25,00	
2326	643 133,71	1 446 347,46		25,00	
2327	643 108,28	1 446 344,34		25,00	
2328	643 090,37	1 446 342,46		25,00	
2329	643 078,83	1 446 341,29		25,00	
2330	643 075,16	1 446 340,27		25,00	
2331	643 074,05	1 446 338,69		25,00	
2332	643 073,56	1 446 336,19		25,00	
2333	643 073,34	1 446 309,12		25,00	
2334	643 072,31	1 446 284,30		25,00	
2335	643 068,70	1 446 258,37		25,00	
2336	643 066,03	1 446 244,85		25,00	
2337	643 064,75	1 446 222,78		25,00	
2338	643 062,79	1 446 179,36		25,00	
2339	643 055,93	1 446 143,53		25,00	
2340	643 056,79	1 446 134,62		25,00	
2341	643 061,42	1 446 123,63		25,00	
2342	643 065,35	1 446 100,55		25,00	
2343	643 069,71	1 446 084,85		25,00	
2344	643 076,87	1 446 075,62		25,00	

**Раздел 2**

<b>Сведения о местоположении границ объекта</b>					
<b>1</b>	<b>2</b>	<b>3</b>	<b>4</b>	<b>5</b>	<b>6</b>
2345	643 090,16	1 446 068,02	—	25,00	—
2346	643 096,25	1 446 065,63		25,00	
2347	643 105,57	1 446 066,27		25,00	
2276	643 119,41	1 446 062,03		25,00	
<b>P-3(8)</b>					
2348	642 734,47	1 449 705,52	—	25,00	—
2349	642 741,03	1 449 707,83		25,00	
2350	642 750,54	1 449 710,09		25,00	
2351	642 758,35	1 449 713,19		25,00	
2352	642 764,96	1 449 723,78		25,00	
2353	642 771,17	1 449 733,24		25,00	
2354	642 776,16	1 449 737,38		25,00	
2355	642 782,93	1 449 738,39		25,00	
2356	642 788,62	1 449 735,08		25,00	
2357	642 793,40	1 449 725,74		25,00	
2358	642 804,03	1 449 722,04		25,00	
2359	642 818,88	1 449 717,58		25,00	
2360	642 827,33	1 449 709,99		25,00	
2361	642 838,55	1 449 706,18		25,00	
2362	642 853,17	1 449 707,37		25,00	
2363	642 860,67	1 449 709,77		25,00	
2364	642 876,18	1 449 717,49		25,00	
2365	642 888,12	1 449 724,47		25,00	
2366	642 895,70	1 449 735,60		25,00	
2367	642 903,10	1 449 744,13		25,00	
2368	642 910,93	1 449 747,61		25,00	
2369	642 914,36	1 449 749,10		25,00	
2370	642 924,79	1 449 754,38		25,00	
2371	642 934,59	1 449 755,71		25,00	
2372	642 939,30	1 449 759,62		25,00	
2373	642 942,01	1 449 760,84		25,00	
2374	642 945,95	1 449 762,70		25,00	
2375	642 958,67	1 449 767,07		25,00	
2376	642 969,03	1 449 767,53		25,00	
2377	642 975,10	1 449 767,43		25,00	
2378	642 982,41	1 449 771,83		25,00	
2379	642 985,18	1 449 776,49		25,00	
2380	642 985,54	1 449 780,57		25,00	
2381	642 987,42	1 449 781,90		25,00	
2382	642 990,30	1 449 783,07		25,00	
2383	642 993,99	1 449 789,35		25,00	
2384	642 996,55	1 449 795,82		25,00	
2385	642 997,36	1 449 809,38	25,00		
2386	642 996,07	1 449 814,25	25,00		
2387	642 991,28	1 449 818,43	25,00		
2388	642 983,42	1 449 827,76	25,00		
2389	642 981,29	1 449 836,70	25,00		
2390	642 980,90	1 449 840,33	25,00		
2391	642 980,77	1 449 841,70	25,00		
2392	642 979,48	1 449 844,46	25,00		
2393	642 977,85	1 449 847,06	25,00		
2394	642 978,01	1 449 849,14	25,00		
2395	642 979,39	1 449 849,43	25,00		
2396	642 983,14	1 449 848,04	25,00		
2397	642 986,61	1 449 847,98	25,00		

**Раздел 2**

**Сведения о местоположении границ объекта**

<b>1</b>	<b>2</b>	<b>3</b>	<b>4</b>	<b>5</b>	<b>6</b>
2398	642 989,49	1 449 848,97		25,00	
2399	642 991,20	1 449 850,79		25,00	
2400	642 991,26	1 449 854,98		25,00	
2401	642 990,68	1 449 856,67		25,00	
2402	642 982,73	1 449 860,43		25,00	
2403	642 975,71	1 449 864,22		25,00	
2404	642 972,55	1 449 866,04		25,00	
2405	642 966,12	1 449 869,00		25,00	
2406	642 962,48	1 449 868,76		25,00	
2407	642 961,40	1 449 867,89		25,00	
2408	642 959,41	1 449 866,08		25,00	
2409	642 958,77	1 449 864,10		25,00	
2410	642 957,82	1 449 860,96		25,00	
2411	642 956,13	1 449 860,25		25,00	
2412	642 951,61	1 449 861,06		25,00	
2413	642 945,12	1 449 865,74		25,00	
2414	642 922,90	1 449 876,75		25,00	
2415	642 921,14	1 449 878,23		25,00	
2416	642 909,60	1 449 888,29		25,00	
2417	642 902,58	1 449 889,00		25,00	
2418	642 886,67	1 449 891,26		25,00	
2419	642 871,65	1 449 898,13		25,00	
2420	642 843,32	1 449 910,99		25,00	
2421	642 833,60	1 449 912,72		25,00	
2422	642 829,57	1 449 911,22		25,00	
2423	642 830,13	1 449 907,43		25,00	
2424	642 828,02	1 449 902,73		25,00	
2425	642 827,75	1 449 902,35	—	25,00	—
2426	642 823,60	1 449 897,20		25,00	
2427	642 821,17	1 449 893,62		25,00	
2428	642 821,08	1 449 888,04		25,00	
2429	642 822,43	1 449 881,32		25,00	
2430	642 824,36	1 449 870,51		25,00	
2431	642 829,09	1 449 855,49		25,00	
2432	642 826,97	1 449 845,77		25,00	
2433	642 827,02	1 449 838,81		25,00	
2434	642 824,41	1 449 834,45		25,00	
2435	642 821,13	1 449 830,33		25,00	
2436	642 821,61	1 449 821,18		25,00	
2437	642 819,52	1 449 817,43		25,00	
2438	642 810,30	1 449 813,00		25,00	
2439	642 791,05	1 449 815,69		25,00	
2440	642 779,42	1 449 821,62		25,00	
2441	642 771,64	1 449 832,29		25,00	
2442	642 763,12	1 449 836,21		25,00	
2443	642 754,82	1 449 840,18		25,00	
2444	642 749,50	1 449 846,39		25,00	
2445	642 744,31	1 449 848,07		25,00	
2446	642 736,85	1 449 847,24		25,00	
2447	642 728,48	1 449 842,19		25,00	
2448	642 724,33	1 449 834,11		25,00	
2449	642 715,79	1 449 826,33		25,00	
2450	642 707,73	1 449 823,70		25,00	
2451	642 706,39	1 449 823,30		25,00	
2452	642 701,20	1 449 815,61		25,00	



**Раздел 2**

**Сведения о местоположении границ объекта**

1	2	3	4	5	6
2453	642 696,10	1 449 809,07		25,00	
2454	642 690,15	1 449 806,89		25,00	
2455	642 688,34	1 449 806,23		25,00	
2456	642 681,20	1 449 809,30		25,00	
2457	642 675,88	1 449 812,57		25,00	
2458	642 669,99	1 449 814,32		25,00	
2459	642 661,92	1 449 814,46		25,00	
2460	642 661,21	1 449 814,46		25,00	
2461	642 658,24	1 449 813,39		25,00	
2462	642 654,98	1 449 808,89		25,00	
2463	642 650,92	1 449 805,76		25,00	
2464	642 648,73	1 449 800,74		25,00	
2465	642 647,60	1 449 797,04		25,00	
2466	642 647,56	1 449 794,60		25,00	
2467	642 647,71	1 449 787,14	—	25,00	—
2468	642 642,91	1 449 779,62		25,00	
2469	642 638,49	1 449 768,40		25,00	
2470	642 637,78	1 449 757,32		25,00	
2471	642 644,92	1 449 750,52		25,00	
2472	642 649,23	1 449 741,06		25,00	
2473	642 657,02	1 449 733,03		25,00	
2474	642 669,81	1 449 728,44		25,00	
2475	642 682,97	1 449 727,45		25,00	
2476	642 693,00	1 449 725,62		25,00	
2477	642 710,02	1 449 713,71		25,00	
2478	642 720,89	1 449 707,26		25,00	
2479	642 728,72	1 449 705,80		25,00	
2348	642 734,47	1 449 705,52		25,00	
<b>P-3(9)</b>					
2480	646 053,22	1 447 976,96		25,00	
2481	646 061,09	1 447 977,41		25,00	
2482	646 071,19	1 447 981,17		25,00	
2483	646 075,47	1 447 988,49		25,00	
2484	646 075,86	1 447 997,77		25,00	
2485	646 074,81	1 448 007,37		25,00	
2486	646 076,27	1 448 013,82		25,00	
2487	646 087,17	1 448 024,61		25,00	
2488	646 105,03	1 448 034,82		25,00	
2489	646 121,73	1 448 047,43		25,00	
2490	646 129,04	1 448 050,00		25,00	
2491	646 132,98	1 448 049,32		25,00	
2492	646 141,68	1 448 046,06		25,00	
2493	646 150,29	1 448 045,08	—	25,00	—
2494	646 156,29	1 448 047,12		25,00	
2495	646 159,96	1 448 051,43		25,00	
2496	646 166,04	1 448 062,82		25,00	
2497	646 172,00	1 448 072,08		25,00	
2498	646 174,40	1 448 088,20		25,00	
2499	646 176,38	1 448 094,57		25,00	
2500	646 175,07	1 448 104,26		25,00	
2501	646 170,30	1 448 116,01		25,00	
2502	646 158,95	1 448 120,03		25,00	
2503	646 147,84	1 448 124,87		25,00	
2504	646 144,81	1 448 129,77		25,00	
2505	646 146,88	1 448 135,53		25,00	

**Раздел 2**

<b>Сведения о местоположении границ объекта</b>					
<b>1</b>	<b>2</b>	<b>3</b>	<b>4</b>	<b>5</b>	<b>6</b>
2506	646 151,49	1 448 141,50		25,00	
2507	646 189,15	1 448 149,92		25,00	
2508	646 204,46	1 448 144,02		25,00	
2509	646 217,97	1 448 144,26		25,00	
2510	646 224,46	1 448 146,92		25,00	
2511	646 230,02	1 448 151,77		25,00	
2512	646 233,58	1 448 157,00		25,00	
2513	646 234,72	1 448 162,71		25,00	
2514	646 227,71	1 448 173,02		25,00	
2515	646 226,05	1 448 180,41		25,00	
2516	646 209,01	1 448 191,24		25,00	
2517	646 197,75	1 448 191,41		25,00	
2518	646 193,33	1 448 194,18		25,00	
2519	646 188,48	1 448 196,02		25,00	
2520	646 180,95	1 448 194,87		25,00	
2521	646 175,37	1 448 191,76		25,00	
2522	646 163,67	1 448 191,45		25,00	
2523	646 156,46	1 448 192,75		25,00	
2524	646 147,99	1 448 189,77		25,00	
2525	646 134,30	1 448 179,06		25,00	
2526	646 124,19	1 448 163,84		25,00	
2527	646 124,56	1 448 154,49		25,00	
2528	646 128,90	1 448 145,88		25,00	
2529	646 133,53	1 448 127,96		25,00	
2530	646 136,18	1 448 116,15		25,00	
2531	646 132,34	1 448 108,37		25,00	
2532	646 122,73	1 448 099,48		25,00	
2533	646 116,01	1 448 094,24	—	25,00	—
2534	646 113,09	1 448 088,30		25,00	
2535	646 110,68	1 448 081,14		25,00	
2536	646 109,03	1 448 080,08		25,00	
2537	646 101,88	1 448 082,69		25,00	
2538	646 095,94	1 448 086,71		25,00	
2539	646 084,82	1 448 087,02		25,00	
2540	646 075,47	1 448 092,25		25,00	
2541	646 071,46	1 448 115,85		25,00	
2542	646 074,45	1 448 126,44		25,00	
2543	646 072,55	1 448 136,81		25,00	
2544	646 067,72	1 448 140,26		25,00	
2545	646 065,64	1 448 143,99		25,00	
2546	646 063,96	1 448 150,50		25,00	
2547	646 060,59	1 448 151,25		25,00	
2548	646 056,30	1 448 152,23		25,00	
2549	646 049,21	1 448 156,21		25,00	
2550	646 042,57	1 448 163,13		25,00	
2551	646 037,30	1 448 174,95		25,00	
2552	646 034,42	1 448 208,90		25,00	
2553	646 031,79	1 448 214,56		25,00	
2554	646 027,80	1 448 216,34		25,00	
2555	646 020,45	1 448 215,84		25,00	
2556	646 012,57	1 448 218,17		25,00	
2557	646 007,54	1 448 222,10		25,00	
2558	646 001,02	1 448 231,11		25,00	
2559	645 998,50	1 448 234,28		25,00	
2560	645 992,50	1 448 237,78		25,00	

**Раздел 2**

**Сведения о местоположении границ объекта**

<b>1</b>	<b>2</b>	<b>3</b>	<b>4</b>	<b>5</b>	<b>6</b>
2561	645 989,91	1 448 237,00		25,00	
2562	645 988,76	1 448 233,26		25,00	
2563	645 988,91	1 448 212,26		25,00	
2564	645 991,16	1 448 201,42		25,00	
2565	645 994,25	1 448 195,72		25,00	
2566	645 995,24	1 448 191,71		25,00	
2567	645 993,53	1 448 187,33		25,00	
2568	645 988,05	1 448 182,29		25,00	
2569	645 978,35	1 448 178,64		25,00	
2570	645 974,10	1 448 181,49		25,00	
2571	645 968,02	1 448 184,73		25,00	
2572	645 963,35	1 448 191,78		25,00	
2573	645 962,22	1 448 214,76		25,00	
2574	645 956,55	1 448 229,13		25,00	
2575	645 937,13	1 448 247,36		25,00	
2576	645 913,90	1 448 255,77		25,00	
2577	645 895,29	1 448 245,10		25,00	
2578	645 893,01	1 448 233,14		25,00	
2579	645 892,06	1 448 220,80		25,00	
2580	645 912,83	1 448 199,08		25,00	
2581	645 918,09	1 448 188,71		25,00	
2582	645 918,88	1 448 171,72		25,00	
2583	645 923,51	1 448 155,63		25,00	
2584	645 931,08	1 448 140,43		25,00	
2585	645 946,18	1 448 106,80		25,00	
2586	645 956,59	1 448 086,12	—	25,00	—
2587	645 963,48	1 448 061,75		25,00	
2588	645 958,53	1 448 045,71		25,00	
2589	645 943,33	1 448 021,97		25,00	
2590	645 942,76	1 448 010,02		25,00	
2591	645 946,18	1 448 005,27		25,00	
2592	645 950,93	1 448 002,42		25,00	
2593	645 961,59	1 447 998,07		25,00	
2594	645 971,37	1 447 998,10		25,00	
2595	645 994,12	1 448 007,14		25,00	
2596	646 003,72	1 448 008,51		25,00	
2597	646 008,05	1 448 004,26		25,00	
2598	646 011,87	1 447 998,85		25,00	
2599	646 018,46	1 447 994,12		25,00	
2600	646 024,03	1 447 993,91		25,00	
2601	646 027,55	1 447 996,45		25,00	
2602	646 035,11	1 448 001,55		25,00	
2603	646 044,48	1 448 004,55		25,00	
2604	646 051,19	1 448 002,84		25,00	
2605	646 053,97	1 447 999,83		25,00	
2606	646 054,38	1 447 995,32		25,00	
2607	646 051,25	1 447 989,83		25,00	
2608	646 048,17	1 447 982,27		25,00	
2609	646 050,09	1 447 978,94		25,00	
2480	646 053,22	1 447 976,96		25,00	
<b>P-3(10)</b>					
2610	645 915,15	1 449 420,32		25,00	
2611	645 923,19	1 449 421,34		25,00	
2612	645 946,59	1 449 429,66	—	25,00	—
2613	645 977,46	1 449 441,57		25,00	

## Раздел 2

## Сведения о местоположении границ объекта

1	2	3	4	5	6
2614	645 996,92	1 449 449,94		25,00	
2615	646 004,48	1 449 470,59		25,00	
2616	646 012,62	1 449 481,91		25,00	
2617	646 021,58	1 449 494,07		25,00	
2618	646 026,53	1 449 506,00		25,00	
2619	646 026,01	1 449 519,54		25,00	
2620	646 026,27	1 449 535,97		25,00	
2621	646 025,95	1 449 560,67		25,00	
2622	646 029,10	1 449 577,46		25,00	
2623	646 033,33	1 449 590,10		25,00	
2624	646 030,64	1 449 603,27		25,00	
2625	646 012,09	1 449 625,77		25,00	
2626	646 011,57	1 449 638,18		25,00	
2627	646 010,40	1 449 646,62		25,00	
2628	646 002,20	1 449 655,43		25,00	
2629	645 972,59	1 449 681,30		25,00	
2630	645 958,76	1 449 689,02		25,00	
2631	645 933,55	1 449 700,40		25,00	
2632	645 918,26	1 449 700,62		25,00	
2633	645 901,24	1 449 700,90		25,00	
2634	645 896,52	1 449 698,11		25,00	
2635	645 882,93	1 449 693,17		25,00	
2636	645 868,98	1 449 690,19		25,00	
2637	645 857,94	1 449 685,46		25,00	
2638	645 852,10	1 449 679,15		25,00	
2639	645 849,04	1 449 666,52		25,00	
2640	645 838,93	1 449 649,65		25,00	
2641	645 827,72	1 449 633,63	—	25,00	—
2642	645 824,90	1 449 620,40		25,00	
2643	645 826,46	1 449 611,38		25,00	
2644	645 829,86	1 449 608,22		25,00	
2645	645 842,53	1 449 607,68		25,00	
2646	645 852,09	1 449 607,95		25,00	
2647	645 854,25	1 449 605,97		25,00	
2648	645 854,97	1 449 601,63		25,00	
2649	645 858,27	1 449 592,47		25,00	
2650	645 869,91	1 449 581,15		25,00	
2651	645 874,27	1 449 574,62		25,00	
2652	645 884,14	1 449 559,35		25,00	
2653	645 893,91	1 449 545,83		25,00	
2654	645 893,71	1 449 511,65		25,00	
2655	645 892,89	1 449 507,98		25,00	
2656	645 891,43	1 449 501,69		25,00	
2657	645 888,65	1 449 495,38		25,00	
2658	645 890,97	1 449 489,99		25,00	
2659	645 891,17	1 449 484,90		25,00	
2660	645 886,76	1 449 471,54		25,00	
2661	645 881,61	1 449 466,86		25,00	
2662	645 875,42	1 449 460,17		25,00	
2663	645 872,44	1 449 451,05		25,00	
2664	645 874,76	1 449 446,21		25,00	
2665	645 883,59	1 449 440,56		25,00	
2666	645 892,95	1 449 435,35		25,00	
2667	645 901,11	1 449 425,22		25,00	
2668	645 907,18	1 449 424,40		25,00	

**Раздел 2**

<b>Сведения о местоположении границ объекта</b>					
<b>1</b>	<b>2</b>	<b>3</b>	<b>4</b>	<b>5</b>	<b>6</b>
2610	645 915,15	1 449 420,32	—	25,00	—
P-3(11)					
2669	645 241,77	1 447 181,40		25,00	
2670	645 246,91	1 447 182,47		25,00	
2671	645 244,46	1 447 195,74		25,00	
2672	645 242,47	1 447 199,90		25,00	
2673	645 241,46	1 447 203,19		25,00	
2674	645 242,99	1 447 207,33		25,00	
2675	645 242,66	1 447 212,24		25,00	
2676	645 238,27	1 447 222,63		25,00	
2677	645 234,96	1 447 234,60		25,00	
2678	645 236,29	1 447 241,59		25,00	
2679	645 235,58	1 447 248,01		25,00	
2680	645 234,91	1 447 283,65		25,00	
2681	645 234,66	1 447 293,76		25,00	
2682	645 231,53	1 447 317,27		25,00	
2683	645 227,67	1 447 335,50		25,00	
2684	645 234,22	1 447 351,59		25,00	
2685	645 228,91	1 447 370,64		25,00	
2686	645 209,36	1 447 384,94		25,00	
2687	645 198,46	1 447 403,66		25,00	
2688	645 183,81	1 447 425,50		25,00	
2689	645 166,73	1 447 449,22		25,00	
2690	645 143,93	1 447 477,80		25,00	
2691	645 139,44	1 447 484,57		25,00	
2692	645 128,10	1 447 496,82		25,00	
2693	645 121,19	1 447 501,79		25,00	
2694	645 116,46	1 447 505,59		25,00	
2695	645 110,93	1 447 511,62	—	25,00	—
2696	645 107,53	1 447 517,28		25,00	
2697	645 104,61	1 447 519,68		25,00	
2698	645 101,70	1 447 523,75		25,00	
2699	645 100,18	1 447 528,65		25,00	
2700	645 099,19	1 447 533,21		25,00	
2701	645 097,15	1 447 538,88		25,00	
2702	645 093,53	1 447 545,62		25,00	
2703	645 094,05	1 447 532,41		25,00	
2704	645 092,01	1 447 525,05		25,00	
2705	645 090,68	1 447 520,91		25,00	
2706	645 090,93	1 447 518,83		25,00	
2707	645 091,89	1 447 517,76		25,00	
2708	645 101,82	1 447 511,87		25,00	
2709	645 109,48	1 447 503,27		25,00	
2710	645 112,14	1 447 498,35		25,00	
2711	645 110,90	1 447 493,70		25,00	
2712	645 105,32	1 447 491,56		25,00	
2713	645 095,25	1 447 490,83		25,00	
2714	645 082,76	1 447 485,36		25,00	
2715	645 078,86	1 447 477,75		25,00	
2716	645 078,99	1 447 467,14		25,00	
2717	645 073,22	1 447 457,86		25,00	
2718	645 071,87	1 447 445,08		25,00	
2719	645 073,33	1 447 428,88		25,00	
2720	645 077,67	1 447 407,39		25,00	
2721	645 083,76	1 447 387,22		25,00	

**Раздел 2**

<b>Сведения о местоположении границ объекта</b>					
<b>1</b>	<b>2</b>	<b>3</b>	<b>4</b>	<b>5</b>	<b>6</b>
2722	645 089,49	1 447 378,12		25,00	
2723	645 093,03	1 447 358,13		25,00	
2724	645 100,02	1 447 344,82		25,00	
2725	645 114,93	1 447 323,46		25,00	
2726	645 130,87	1 447 291,89		25,00	
2727	645 139,33	1 447 265,47		25,00	
2728	645 149,94	1 447 237,33		25,00	
2729	645 159,49	1 447 225,40		25,00	
2730	645 176,74	1 447 216,14	—	25,00	—
2731	645 183,80	1 447 210,17		25,00	
2732	645 198,77	1 447 204,13		25,00	
2733	645 220,51	1 447 203,77		25,00	
2734	645 226,28	1 447 199,84		25,00	
2735	645 231,48	1 447 190,52		25,00	
2736	645 236,27	1 447 183,56		25,00	
2669	645 241,77	1 447 181,40		25,00	
<b>P-3(12)</b>					
2737	645 865,04	1 449 868,11		25,00	
2738	645 881,43	1 449 870,45		25,00	
2739	645 891,74	1 449 878,94		25,00	
2740	645 892,23	1 449 883,63		25,00	
2741	645 886,27	1 449 896,35		25,00	
2742	645 855,90	1 449 952,14		25,00	
2743	645 824,40	1 449 994,98		25,00	
2744	645 801,11	1 450 016,91		25,00	
2745	645 785,22	1 450 022,47		25,00	
2746	645 781,23	1 450 028,17		25,00	
2747	645 779,33	1 450 038,07		25,00	
2748	645 766,20	1 450 051,94		25,00	
2749	645 741,25	1 450 067,22		25,00	
2750	645 722,75	1 450 073,13		25,00	
2751	645 709,48	1 450 081,64		25,00	
2752	645 698,93	1 450 085,38		25,00	
2753	645 683,75	1 450 086,63		25,00	
2754	645 677,21	1 450 089,57		25,00	
2755	645 673,69	1 450 088,96		25,00	
2756	645 672,34	1 450 086,72	—	25,00	—
2757	645 670,29	1 450 083,70		25,00	
2758	645 665,91	1 450 081,58		25,00	
2759	645 652,82	1 450 078,94		25,00	
2760	645 644,61	1 450 070,74		25,00	
2761	645 640,77	1 450 051,72		25,00	
2762	645 633,82	1 450 035,15		25,00	
2763	645 623,72	1 450 012,91		25,00	
2764	645 622,90	1 449 996,26		25,00	
2765	645 623,01	1 449 982,10		25,00	
2766	645 636,05	1 449 967,43		25,00	
2767	645 647,07	1 449 964,49		25,00	
2768	645 665,70	1 449 963,43		25,00	
2769	645 678,17	1 449 966,22		25,00	
2770	645 696,91	1 449 959,54		25,00	
2771	645 710,34	1 449 961,35		25,00	
2772	645 735,88	1 449 942,89		25,00	
2773	645 747,94	1 449 938,81		25,00	
2774	645 771,83	1 449 933,05		25,00	

**Раздел 2**

<b>Сведения о местоположении границ объекта</b>					
<b>1</b>	<b>2</b>	<b>3</b>	<b>4</b>	<b>5</b>	<b>6</b>
2775	645 785,03	1 449 923,35	—	25,00	—
2776	645 814,92	1 449 891,82		25,00	
2777	645 829,11	1 449 879,50		25,00	
2778	645 839,03	1 449 875,56		25,00	
2737	645 865,04	1 449 868,11		25,00	
<b>P-3(13)</b>					
2779	646 005,23	1 446 995,48	—	25,00	—
2780	646 010,00	1 446 996,65		25,00	
2781	646 017,20	1 446 997,62		25,00	
2782	646 023,49	1 447 000,37		25,00	
2783	646 029,47	1 447 005,97		25,00	
2784	646 032,25	1 447 015,31		25,00	
2785	646 032,49	1 447 024,83		25,00	
2786	646 032,29	1 447 031,92		25,00	
2787	646 028,78	1 447 038,89		25,00	
2788	646 014,28	1 447 067,53		25,00	
2789	646 006,73	1 447 073,76		25,00	
2790	646 003,51	1 447 078,49		25,00	
2791	646 003,15	1 447 082,80		25,00	
2792	646 003,78	1 447 085,58		25,00	
2793	646 006,88	1 447 088,68		25,00	
2794	646 008,22	1 447 094,84		25,00	
2795	646 007,06	1 447 099,98		25,00	
2796	646 005,66	1 447 103,15		25,00	
2797	646 005,83	1 447 106,83		25,00	
2798	646 004,01	1 447 111,61		25,00	
2799	645 999,37	1 447 119,23		25,00	
2800	645 994,66	1 447 122,45		25,00	
2801	645 992,83	1 447 125,80		25,00	
2802	645 993,68	1 447 127,22		25,00	
2803	645 995,87	1 447 131,40		25,00	
2804	645 996,96	1 447 137,57		25,00	
2805	645 996,51	1 447 142,88		25,00	
2806	645 998,19	1 447 146,98		25,00	
2807	645 999,06	1 447 151,08		25,00	
2808	646 004,16	1 447 161,37		25,00	
2809	646 004,91	1 447 174,26		25,00	
2810	646 005,74	1 447 192,57		25,00	
2811	646 002,48	1 447 209,35		25,00	
2812	645 995,12	1 447 221,31		25,00	
2813	645 981,07	1 447 237,42		25,00	
2814	645 962,41	1 447 264,43		25,00	
2815	645 950,71	1 447 272,40		25,00	
2816	645 941,30	1 447 277,14		25,00	
2817	645 937,60	1 447 280,71		25,00	
2818	645 935,47	1 447 280,75		25,00	
2819	645 933,22	1 447 278,33		25,00	
2820	645 929,11	1 447 274,36		25,00	
2821	645 922,16	1 447 273,70		25,00	
2822	645 919,12	1 447 269,70		25,00	
2823	645 915,38	1 447 255,48		25,00	
2824	645 910,37	1 447 228,59		25,00	
2825	645 908,50	1 447 205,28		25,00	
2826	645 907,89	1 447 198,40	25,00		
2827	645 908,62	1 447 192,76	25,00		

**Раздел 2**

<b>Сведения о местоположении границ объекта</b>					
<b>1</b>	<b>2</b>	<b>3</b>	<b>4</b>	<b>5</b>	<b>6</b>
2828	645 910,63	1 447 188,10		25,00	
2829	645 914,11	1 447 184,20		25,00	
2830	645 926,11	1 447 173,61		25,00	
2831	645 936,21	1 447 167,38		25,00	
2832	645 967,35	1 447 150,72		25,00	
2833	645 973,69	1 447 147,40		25,00	
2834	645 973,97	1 447 144,04		25,00	
2835	645 975,23	1 447 131,88		25,00	
2836	645 973,43	1 447 121,82		25,00	
2837	645 968,45	1 447 110,37		25,00	
2838	645 967,34	1 447 089,88		25,00	
2839	645 966,66	1 447 074,89		25,00	
2840	645 968,60	1 447 068,01		25,00	
2841	645 985,21	1 447 040,27	—	25,00	—
2842	645 985,94	1 447 037,28		25,00	
2843	645 984,89	1 447 035,35		25,00	
2844	645 983,80	1 447 032,01		25,00	
2845	645 984,26	1 447 027,09		25,00	
2846	645 986,75	1 447 023,57		25,00	
2847	645 989,46	1 447 023,27		25,00	
2848	645 991,52	1 447 021,66		25,00	
2849	645 999,06	1 447 008,50		25,00	
2850	646 003,15	1 447 006,25		25,00	
2851	646 005,33	1 447 004,51		25,00	
2852	646 005,78	1 447 000,13		25,00	
2779	646 005,23	1 446 995,48		25,00	
<b>P-3(14)</b>					
2853	644 641,96	1 449 777,85		25,00	
2854	644 656,16	1 449 778,60		25,00	
2855	644 699,41	1 449 785,00		25,00	
2856	644 719,64	1 449 790,21		25,00	
2857	644 725,07	1 449 801,75		25,00	
2858	644 743,28	1 449 822,58		25,00	
2859	644 755,24	1 449 839,62		25,00	
2860	644 756,70	1 449 845,06		25,00	
2861	644 754,54	1 449 852,88		25,00	
2862	644 755,83	1 449 860,04		25,00	
2863	644 761,75	1 449 873,17		25,00	
2864	644 760,27	1 449 882,64		25,00	
2865	644 754,61	1 449 886,20		25,00	
2866	644 731,64	1 449 895,52		25,00	
2867	644 723,20	1 449 901,10	—	25,00	—
2868	644 716,14	1 449 903,29		25,00	
2869	644 710,62	1 449 903,37		25,00	
2870	644 707,06	1 449 908,50		25,00	
2871	644 702,79	1 449 913,38		25,00	
2872	644 696,64	1 449 914,59		25,00	
2873	644 689,91	1 449 912,67		25,00	
2874	644 677,85	1 449 902,73		25,00	
2875	644 650,15	1 449 888,46		25,00	
2876	644 635,97	1 449 879,78		25,00	
2877	644 625,72	1 449 868,97		25,00	
2878	644 622,68	1 449 866,21		25,00	
2879	644 619,44	1 449 862,82		25,00	
2880	644 617,74	1 449 858,06		25,00	



**Раздел 2**

<b>Сведения о местоположении границ объекта</b>					
<b>1</b>	<b>2</b>	<b>3</b>	<b>4</b>	<b>5</b>	<b>6</b>
2881	644 619,02	1 449 853,02	—	25,00	—
2882	644 616,47	1 449 847,09		25,00	
2883	644 615,36	1 449 839,03		25,00	
2884	644 616,37	1 449 828,30		25,00	
2885	644 622,58	1 449 814,42		25,00	
2886	644 623,72	1 449 812,59		25,00	
2887	644 624,95	1 449 804,31		25,00	
2888	644 624,19	1 449 801,07		25,00	
2889	644 621,61	1 449 798,38		25,00	
2890	644 620,66	1 449 794,95		25,00	
2891	644 622,59	1 449 786,21		25,00	
2892	644 631,65	1 449 779,45		25,00	
2853	644 641,96	1 449 777,85		25,00	
<b>P-3(15)</b>					
2893	645 425,82	1 446 915,29	—	25,00	—
2894	645 429,66	1 446 921,49		25,00	
2895	645 429,70	1 446 933,26		25,00	
2896	645 430,23	1 446 945,01		25,00	
2897	645 429,80	1 446 962,45		25,00	
2898	645 424,87	1 446 994,35		25,00	
2899	645 422,75	1 447 027,16		25,00	
2900	645 419,56	1 447 037,29		25,00	
2901	645 407,15	1 447 048,47		25,00	
2902	645 383,33	1 447 054,20		25,00	
2903	645 368,44	1 447 063,50		25,00	
2904	645 346,80	1 447 072,24		25,00	
2905	645 335,17	1 447 078,01		25,00	
2906	645 321,57	1 447 078,59		25,00	
2907	645 312,07	1 447 077,27		25,00	
2908	645 298,98	1 447 074,10		25,00	
2909	645 297,40	1 447 067,62		25,00	
2910	645 291,15	1 447 059,55		25,00	
2911	645 287,28	1 447 052,18		25,00	
2912	645 288,13	1 447 045,83		25,00	
2913	645 291,38	1 447 040,54		25,00	
2914	645 297,50	1 447 036,91		25,00	
2915	645 300,16	1 447 028,29		25,00	
2916	645 337,44	1 446 974,10		25,00	
2917	645 352,08	1 446 958,84		25,00	
2918	645 367,39	1 446 946,68		25,00	
2919	645 376,53	1 446 940,51		25,00	
2920	645 387,08	1 446 930,55		25,00	
2921	645 397,71	1 446 924,67		25,00	
2922	645 406,91	1 446 922,57		25,00	
2923	645 417,01	1 446 919,36		25,00	
2893	645 425,82	1 446 915,29		25,00	
<b>P-3(16)</b>					
2924	642 609,14	1 448 418,83	—	25,00	—
2925	642 612,09	1 448 419,08		25,00	
2926	642 613,15	1 448 420,94		25,00	
2927	642 612,73	1 448 425,67		25,00	
2928	642 612,78	1 448 429,10		25,00	
2929	642 614,90	1 448 431,68		25,00	
2930	642 623,03	1 448 433,56		25,00	
2931	642 635,15	1 448 431,38		25,00	

## Раздел 2

Сведения о местоположении границ объекта					
1	2	3	4	5	6
2932	642 644,32	1 448 430,13		25,00	
2933	642 649,03	1 448 427,19		25,00	
2934	642 653,75	1 448 427,23		25,00	
2935	642 658,63	1 448 431,13		25,00	
2936	642 660,57	1 448 435,70		25,00	
2937	642 664,18	1 448 437,81		25,00	
2938	642 689,73	1 448 452,32		25,00	
2939	642 702,49	1 448 456,30		25,00	
2940	642 712,75	1 448 457,17		25,00	
2941	642 716,21	1 448 454,86		25,00	
2942	642 719,79	1 448 450,26		25,00	
2943	642 722,53	1 448 449,54		25,00	
2944	642 726,41	1 448 451,89		25,00	
2945	642 728,54	1 448 455,70		25,00	
2946	642 730,21	1 448 462,47		25,00	
2947	642 736,04	1 448 467,42		25,00	
2948	642 748,21	1 448 472,38		25,00	
2949	642 766,11	1 448 475,99		25,00	
2950	642 780,68	1 448 478,93		25,00	
2951	642 788,54	1 448 480,04		25,00	
2952	642 794,26	1 448 478,88		25,00	
2953	642 803,34	1 448 477,98		25,00	
2954	642 814,70	1 448 479,63		25,00	
2955	642 817,41	1 448 483,50		25,00	
2956	642 814,98	1 448 486,71		25,00	
2957	642 811,24	1 448 488,62		25,00	
2958	642 806,11	1 448 490,79		25,00	
2959	642 796,48	1 448 493,81	—	25,00	—
2960	642 790,46	1 448 501,22		25,00	
2961	642 775,22	1 448 509,45		25,00	
2962	642 751,06	1 448 519,10		25,00	
2963	642 738,05	1 448 527,10		25,00	
2964	642 723,27	1 448 533,49		25,00	
2965	642 709,23	1 448 535,64		25,00	
2966	642 703,92	1 448 538,23		25,00	
2967	642 699,43	1 448 537,93		25,00	
2968	642 694,29	1 448 534,93		25,00	
2969	642 692,27	1 448 531,58		25,00	
2970	642 689,37	1 448 526,43		25,00	
2971	642 682,80	1 448 524,86		25,00	
2972	642 675,29	1 448 525,82		25,00	
2973	642 669,86	1 448 526,37		25,00	
2974	642 668,31	1 448 524,79		25,00	
2975	642 665,38	1 448 522,42		25,00	
2976	642 660,33	1 448 522,87		25,00	
2977	642 656,08	1 448 527,37		25,00	
2978	642 652,71	1 448 529,01		25,00	
2979	642 650,10	1 448 528,76		25,00	
2980	642 647,87	1 448 525,78		25,00	
2981	642 645,21	1 448 522,93		25,00	
2982	642 640,49	1 448 516,81		25,00	
2983	642 635,22	1 448 500,96		25,00	
2984	642 631,18	1 448 494,31		25,00	
2985	642 618,46	1 448 487,50		25,00	
2986	642 603,68	1 448 480,75		25,00	

**Раздел 2**

**Сведения о местоположении границ объекта**

<b>1</b>	<b>2</b>	<b>3</b>	<b>4</b>	<b>5</b>	<b>6</b>
2987	642 599,87	1 448 477,60		25,00	
2988	642 598,41	1 448 473,14		25,00	
2989	642 597,71	1 448 466,57		25,00	
2990	642 588,61	1 448 454,97		25,00	
2991	642 581,86	1 448 444,72		25,00	
2992	642 583,27	1 448 435,47		25,00	
2993	642 586,52	1 448 430,65	—	25,00	—
2994	642 591,43	1 448 429,59		25,00	
2995	642 597,99	1 448 428,64		25,00	
2996	642 603,53	1 448 425,07		25,00	
2997	642 606,22	1 448 420,41		25,00	
2924	642 609,14	1 448 418,83		25,00	
<b>P-3(17)</b>					
2998	644 478,60	1 450 113,19		25,00	
2999	644 488,41	1 450 116,19		25,00	
3000	644 494,08	1 450 120,43		25,00	
3001	644 497,42	1 450 126,90		25,00	
3002	644 499,97	1 450 133,06		25,00	
3003	644 498,05	1 450 141,14		25,00	
3004	644 494,26	1 450 152,43		25,00	
3005	644 494,39	1 450 156,25		25,00	
3006	644 497,61	1 450 160,53		25,00	
3007	644 503,03	1 450 165,85		25,00	
3008	644 504,74	1 450 171,38		25,00	
3009	644 504,59	1 450 178,85		25,00	
3010	644 507,42	1 450 186,28		25,00	
3011	644 507,01	1 450 192,62		25,00	
3012	644 504,88	1 450 197,68		25,00	
3013	644 496,48	1 450 202,06		25,00	
3014	644 490,28	1 450 203,02		25,00	
3015	644 477,02	1 450 201,88		25,00	
3016	644 461,13	1 450 203,70		25,00	
3017	644 444,20	1 450 208,74		25,00	
3018	644 434,29	1 450 206,68		25,00	
3019	644 427,56	1 450 210,94	—	25,00	—
3020	644 422,96	1 450 213,55		25,00	
3021	644 418,66	1 450 212,98		25,00	
3022	644 414,06	1 450 211,61		25,00	
3023	644 410,42	1 450 213,75		25,00	
3024	644 402,98	1 450 216,26		25,00	
3025	644 392,45	1 450 215,15		25,00	
3026	644 386,45	1 450 212,57		25,00	
3027	644 381,79	1 450 209,43		25,00	
3028	644 375,13	1 450 207,83		25,00	
3029	644 371,36	1 450 208,89		25,00	
3030	644 367,70	1 450 209,36		25,00	
3031	644 366,40	1 450 206,98		25,00	
3032	644 366,36	1 450 205,43		25,00	
3033	644 366,06	1 450 203,75		25,00	
3034	644 364,77	1 450 202,95		25,00	
3035	644 363,57	1 450 204,91		25,00	
3036	644 361,90	1 450 208,45		25,00	
3037	644 361,57	1 450 212,85		25,00	
3038	644 359,64	1 450 216,82		25,00	
3039	644 351,34	1 450 217,07		25,00	

**Раздел 2**

**Сведения о местоположении границ объекта**

<b>1</b>	<b>2</b>	<b>3</b>	<b>4</b>	<b>5</b>	<b>6</b>
3040	644 345,98	1 450 216,03		25,00	
3041	644 342,86	1 450 212,87		25,00	
3042	644 343,06	1 450 208,19		25,00	
3043	644 346,57	1 450 199,99		25,00	
3044	644 347,12	1 450 190,25		25,00	
3045	644 345,68	1 450 186,63		25,00	
3046	644 343,89	1 450 182,29		25,00	
3047	644 344,72	1 450 179,20		25,00	
3048	644 349,48	1 450 177,12		25,00	
3049	644 355,81	1 450 175,11		25,00	
3050	644 359,14	1 450 171,22		25,00	
3051	644 361,40	1 450 165,25		25,00	
3052	644 363,01	1 450 163,01		25,00	
3053	644 373,15	1 450 159,91		25,00	
3054	644 385,69	1 450 149,51	—	25,00	—
3055	644 391,10	1 450 143,52		25,00	
3056	644 397,49	1 450 139,27		25,00	
3057	644 405,90	1 450 135,72		25,00	
3058	644 416,40	1 450 134,94		25,00	
3059	644 432,72	1 450 134,19		25,00	
3060	644 441,82	1 450 131,14		25,00	
3061	644 446,20	1 450 127,85		25,00	
3062	644 450,07	1 450 124,88		25,00	
3063	644 451,20	1 450 120,94		25,00	
3064	644 454,26	1 450 119,53		25,00	
3065	644 458,79	1 450 117,25		25,00	
3066	644 470,62	1 450 114,05		25,00	
2998	644 478,60	1 450 113,19		25,00	
<b>P-3(18)</b>					
3067	644 713,58	1 450 023,63		25,00	
3068	644 726,16	1 450 026,27		25,00	
3069	644 734,04	1 450 031,87		25,00	
3070	644 746,57	1 450 050,26		25,00	
3071	644 751,96	1 450 063,60		25,00	
3072	644 754,10	1 450 076,69		25,00	
3073	644 759,73	1 450 088,91		25,00	
3074	644 758,22	1 450 101,81		25,00	
3075	644 756,21	1 450 117,79		25,00	
3076	644 752,36	1 450 125,30		25,00	
3077	644 745,23	1 450 130,27		25,00	
3078	644 725,65	1 450 137,15		25,00	
3079	644 716,60	1 450 143,85		25,00	
3080	644 709,90	1 450 149,13	—	25,00	—
3081	644 703,28	1 450 150,94		25,00	
3082	644 695,87	1 450 147,89		25,00	
3083	644 686,68	1 450 145,78		25,00	
3084	644 678,10	1 450 147,36		25,00	
3085	644 671,59	1 450 149,17		25,00	
3086	644 664,37	1 450 150,10		25,00	
3087	644 657,50	1 450 150,31		25,00	
3088	644 653,00	1 450 146,63		25,00	
3089	644 652,62	1 450 140,29		25,00	
3090	644 649,97	1 450 136,15		25,00	
3091	644 645,36	1 450 134,71		25,00	
3092	644 641,88	1 450 129,89		25,00	

**Раздел 2**

**Сведения о местоположении границ объекта**

1	2	3	4	5	6
3093	644 638,23	1 450 118,84		25,00	
3094	644 637,57	1 450 113,10		25,00	
3095	644 639,78	1 450 109,35		25,00	
3096	644 649,39	1 450 102,06		25,00	
3097	644 654,48	1 450 096,32		25,00	
3098	644 655,17	1 450 088,86		25,00	
3099	644 657,62	1 450 080,00		25,00	
3100	644 657,23	1 450 070,52		25,00	
3101	644 656,31	1 450 068,26		25,00	
3102	644 653,42	1 450 065,72		25,00	
3103	644 653,39	1 450 063,44		25,00	
3104	644 654,16	1 450 060,87	—	25,00	—
3105	644 657,30	1 450 059,10		25,00	
3106	644 662,48	1 450 058,69		25,00	
3107	644 667,34	1 450 060,07		25,00	
3108	644 671,60	1 450 058,30		25,00	
3109	644 675,19	1 450 054,25		25,00	
3110	644 683,82	1 450 043,33		25,00	
3111	644 692,53	1 450 038,96		25,00	
3112	644 694,10	1 450 035,67		25,00	
3113	644 696,83	1 450 029,64		25,00	
3114	644 704,21	1 450 024,33		25,00	
3067	644 713,58	1 450 023,63		25,00	
<b>P-3(19)</b>					
3115	645 506,93	1 449 476,80		25,00	
3116	645 576,76	1 449 476,15		25,00	
3117	645 620,97	1 449 483,49		25,00	
3118	645 636,42	1 449 490,68		25,00	
3119	645 649,02	1 449 516,82		25,00	
3120	645 651,21	1 449 526,37		25,00	
3121	645 650,14	1 449 533,67		25,00	
3122	645 641,40	1 449 540,46		25,00	
3123	645 629,29	1 449 545,75		25,00	
3124	645 621,58	1 449 549,24		25,00	
3125	645 609,95	1 449 557,62		25,00	
3126	645 591,80	1 449 562,42	—	25,00	—
3127	645 579,23	1 449 563,33		25,00	
3128	645 565,89	1 449 556,92		25,00	
3129	645 559,53	1 449 545,09		25,00	
3130	645 544,68	1 449 532,27		25,00	
3131	645 503,37	1 449 514,37		25,00	
3132	645 489,27	1 449 504,07		25,00	
3133	645 479,00	1 449 491,19		25,00	
3134	645 483,72	1 449 486,05		25,00	
3135	645 488,46	1 449 481,89		25,00	
3115	645 506,93	1 449 476,80		25,00	
<b>P-3(20)</b>					
3136	643 857,08	1 448 294,72		25,00	
3137	643 875,09	1 448 296,05		25,00	
3138	643 890,26	1 448 299,91		25,00	
3139	643 907,31	1 448 298,82		25,00	
3140	643 920,01	1 448 297,67	—	25,00	—
3141	643 935,95	1 448 301,31		25,00	
3142	643 951,25	1 448 302,07		25,00	
3143	643 962,13	1 448 309,34		25,00	

**Раздел 2**

**Сведения о местоположении границ объекта**

<b>1</b>	<b>2</b>	<b>3</b>	<b>4</b>	<b>5</b>	<b>6</b>
3144	643 972,41	1 448 316,24		25,00	
3145	643 978,54	1 448 317,54		25,00	
3146	643 981,89	1 448 318,64		25,00	
3147	643 984,35	1 448 326,27		25,00	
3148	643 984,70	1 448 334,09		25,00	
3149	643 978,20	1 448 344,97		25,00	
3150	643 971,04	1 448 351,53		25,00	
3151	643 962,04	1 448 352,45		25,00	
3152	643 947,27	1 448 349,34		25,00	
3153	643 922,23	1 448 340,13		25,00	
3154	643 906,54	1 448 337,00		25,00	
3155	643 900,45	1 448 337,08		25,00	
3156	643 892,69	1 448 343,30		25,00	
3157	643 886,38	1 448 348,15		25,00	
3158	643 874,42	1 448 350,80	—	25,00	—
3159	643 851,32	1 448 352,33		25,00	
3160	643 838,66	1 448 352,64		25,00	
3161	643 816,82	1 448 352,24		25,00	
3162	643 795,51	1 448 352,58		25,00	
3163	643 787,80	1 448 348,89		25,00	
3164	643 783,17	1 448 343,34		25,00	
3165	643 781,59	1 448 334,42		25,00	
3166	643 783,65	1 448 327,84		25,00	
3167	643 790,83	1 448 320,22		25,00	
3168	643 809,45	1 448 313,59		25,00	
3169	643 821,73	1 448 306,64		25,00	
3170	643 843,77	1 448 295,55		25,00	
3136	643 857,08	1 448 294,72		25,00	
<b>P-3(21)</b>					
3171	645 256,85	1 448 437,09		25,00	
3172	645 258,82	1 448 438,20		25,00	
3173	645 259,70	1 448 441,46		25,00	
3174	645 258,05	1 448 449,60		25,00	
3175	645 255,96	1 448 463,12		25,00	
3176	645 260,74	1 448 475,89		25,00	
3177	645 264,08	1 448 484,96		25,00	
3178	645 263,05	1 448 499,23		25,00	
3179	645 259,05	1 448 524,26		25,00	
3180	645 253,69	1 448 539,24		25,00	
3181	645 245,75	1 448 547,42		25,00	
3182	645 236,73	1 448 566,55		25,00	
3183	645 225,33	1 448 578,89		25,00	
3184	645 212,39	1 448 582,23	—	25,00	—
3185	645 199,67	1 448 578,06		25,00	
3186	645 188,64	1 448 570,13		25,00	
3187	645 184,62	1 448 558,80		25,00	
3188	645 180,59	1 448 548,82		25,00	
3189	645 174,98	1 448 537,49		25,00	
3190	645 175,83	1 448 526,94		25,00	
3191	645 177,14	1 448 523,85		25,00	
3192	645 180,07	1 448 516,71		25,00	
3193	645 186,26	1 448 508,35		25,00	
3194	645 188,23	1 448 500,25		25,00	
3195	645 191,29	1 448 492,07		25,00	
3196	645 193,43	1 448 482,73		25,00	

**Раздел 2**

**Сведения о местоположении границ объекта**

<b>1</b>	<b>2</b>	<b>3</b>	<b>4</b>	<b>5</b>	<b>6</b>
3197	645 202,26	1 448 474,53	—	25,00	—
3198	645 211,79	1 448 466,11		25,00	
3199	645 222,16	1 448 457,69		25,00	
3200	645 229,27	1 448 450,40		25,00	
3201	645 236,03	1 448 446,77		25,00	
3202	645 240,95	1 448 445,84		25,00	
3203	645 243,84	1 448 439,81		25,00	
3204	645 249,26	1 448 439,19		25,00	
3171	645 256,85	1 448 437,09		25,00	
P-3(22)					
3205	645 563,05	1 449 103,80	—	25,00	—
3206	645 571,95	1 449 105,43		25,00	
3207	645 587,37	1 449 113,60		25,00	
3208	645 594,26	1 449 122,04		25,00	
3209	645 598,39	1 449 126,42		25,00	
3210	645 604,17	1 449 127,34		25,00	
3211	645 608,14	1 449 133,05		25,00	
3212	645 610,06	1 449 141,94		25,00	
3213	645 608,20	1 449 145,33		25,00	
3214	645 604,69	1 449 148,90		25,00	
3215	645 603,50	1 449 154,74		25,00	
3216	645 605,79	1 449 157,44		25,00	
3217	645 612,44	1 449 159,76		25,00	
3218	645 614,68	1 449 168,89		25,00	
3219	645 611,23	1 449 175,58		25,00	
3220	645 600,31	1 449 186,69		25,00	
3221	645 587,22	1 449 194,32		25,00	
3222	645 567,93	1 449 201,88		25,00	
3223	645 548,39	1 449 206,43		25,00	
3224	645 536,67	1 449 206,62		25,00	
3225	645 530,67	1 449 206,48		25,00	
3226	645 528,54	1 449 202,34		25,00	
3227	645 519,52	1 449 194,03		25,00	
3228	645 511,95	1 449 187,98		25,00	
3229	645 508,28	1 449 186,68		25,00	
3230	645 502,27	1 449 186,40		25,00	
3231	645 498,42	1 449 183,73		25,00	
3232	645 497,76	1 449 180,30		25,00	
3233	645 502,95	1 449 177,55		25,00	
3234	645 508,51	1 449 177,25		25,00	
3235	645 517,10	1 449 172,32		25,00	
3236	645 521,74	1 449 163,61		25,00	
3237	645 521,27	1 449 158,25		25,00	
3238	645 518,14	1 449 155,04		25,00	
3239	645 509,72	1 449 151,90		25,00	
3240	645 507,06	1 449 147,35		25,00	
3241	645 507,75	1 449 142,98		25,00	
3242	645 513,87	1 449 140,78		25,00	
3243	645 514,33	1 449 133,38		25,00	
3244	645 515,17	1 449 125,26		25,00	
3245	645 517,88	1 449 118,15		25,00	
3246	645 521,01	1 449 115,10		25,00	
3247	645 525,20	1 449 112,61		25,00	
3248	645 537,21	1 449 110,51		25,00	
3249	645 548,93	1 449 108,33		25,00	

**Раздел 2**

<b>Сведения о местоположении границ объекта</b>					
<b>1</b>	<b>2</b>	<b>3</b>	<b>4</b>	<b>5</b>	<b>6</b>
3205	645 563,05	1 449 103,80	—	25,00	—
<b>P-3(23)</b>					
3250	645 198,27	1 449 144,32		25,00	
3251	645 206,29	1 449 146,04		25,00	
3252	645 209,12	1 449 150,85		25,00	
3253	645 207,82	1 449 155,00		25,00	
3254	645 203,28	1 449 159,94		25,00	
3255	645 200,98	1 449 166,82		25,00	
3256	645 199,00	1 449 177,81		25,00	
3257	645 177,62	1 449 192,12		25,00	
3258	645 164,50	1 449 194,02		25,00	
3259	645 140,74	1 449 207,34		25,00	
3260	645 111,23	1 449 219,50		25,00	
3261	645 081,23	1 449 222,30		25,00	
3262	645 076,60	1 449 222,32		25,00	
3263	645 075,68	1 449 218,53	—	25,00	—
3264	645 077,17	1 449 214,04		25,00	
3265	645 077,14	1 449 211,74		25,00	
3266	645 075,00	1 449 210,78		25,00	
3267	645 064,73	1 449 209,73		25,00	
3268	645 053,02	1 449 204,96		25,00	
3269	645 048,88	1 449 200,11		25,00	
3270	645 049,56	1 449 191,19		25,00	
3271	645 056,55	1 449 180,17		25,00	
3272	645 065,15	1 449 172,09		25,00	
3273	645 088,11	1 449 160,78		25,00	
3274	645 118,60	1 449 150,62		25,00	
3275	645 161,25	1 449 148,96		25,00	
3276	645 182,99	1 449 146,24		25,00	
3250	645 198,27	1 449 144,32		25,00	
<b>P-3(24)</b>					
3277	642 416,73	1 448 305,27		25,00	
3278	642 442,61	1 448 311,46		25,00	
3279	642 465,77	1 448 325,30		25,00	
3280	642 480,23	1 448 333,60		25,00	
3281	642 505,13	1 448 338,85		25,00	
3282	642 521,48	1 448 346,17		25,00	
3283	642 537,58	1 448 352,30		25,00	
3284	642 526,83	1 448 363,96		25,00	
3285	642 517,00	1 448 372,73		25,00	
3286	642 497,02	1 448 374,56		25,00	
3287	642 490,83	1 448 375,64		25,00	
3288	642 469,69	1 448 391,80		25,00	
3289	642 455,08	1 448 400,67	—	25,00	—
3290	642 447,34	1 448 394,61		25,00	
3291	642 441,51	1 448 389,50		25,00	
3292	642 434,62	1 448 378,65		25,00	
3293	642 423,01	1 448 370,28		25,00	
3294	642 407,76	1 448 370,58		25,00	
3295	642 396,68	1 448 364,62		25,00	
3296	642 394,05	1 448 352,25		25,00	
3297	642 393,77	1 448 337,95		25,00	
3298	642 392,67	1 448 330,32		25,00	
3299	642 390,11	1 448 321,29		25,00	
3300	642 395,86	1 448 310,45		25,00	



**Раздел 2**

<b>Сведения о местоположении границ объекта</b>					
<b>1</b>	<b>2</b>	<b>3</b>	<b>4</b>	<b>5</b>	<b>6</b>
3277	642 416,73	1 448 305,27	—	25,00	—
<b>P-3(25)</b>					
3301	645 643,60	1 450 125,97		25,00	
3302	645 654,83	1 450 127,19		25,00	
3303	645 662,22	1 450 142,27		25,00	
3304	645 666,82	1 450 159,20		25,00	
3305	645 664,23	1 450 182,18		25,00	
3306	645 660,84	1 450 204,26		25,00	
3307	645 650,15	1 450 217,14		25,00	
3308	645 631,42	1 450 225,72		25,00	
3309	645 614,70	1 450 224,63		25,00	
3310	645 593,93	1 450 207,78	—	25,00	—
3311	645 572,68	1 450 181,91		25,00	
3312	645 570,48	1 450 168,44		25,00	
3313	645 581,92	1 450 144,12		25,00	
3314	645 591,47	1 450 131,69		25,00	
3315	645 598,36	1 450 130,11		25,00	
3316	645 607,85	1 450 133,71		25,00	
3317	645 637,33	1 450 130,63		25,00	
3301	645 643,60	1 450 125,97		25,00	
<b>P-3(26)</b>					
3318	645 406,60	1 449 209,55		25,00	
3319	645 406,55	1 449 212,14		25,00	
3320	645 405,65	1 449 214,04		25,00	
3321	645 411,39	1 449 219,97		25,00	
3322	645 417,21	1 449 220,27		25,00	
3323	645 420,86	1 449 225,81		25,00	
3324	645 425,15	1 449 221,57		25,00	
3325	645 428,28	1 449 222,75		25,00	
3326	645 426,92	1 449 227,56		25,00	
3327	645 427,44	1 449 232,75		25,00	
3328	645 424,53	1 449 232,40		25,00	
3329	645 422,20	1 449 230,77		25,00	
3330	645 419,52	1 449 231,46		25,00	
3331	645 415,82	1 449 233,83		25,00	
3332	645 413,09	1 449 232,42		25,00	
3333	645 408,54	1 449 233,76		25,00	
3334	645 403,20	1 449 236,98		25,00	
3335	645 404,61	1 449 244,65	—	25,00	—
3336	645 398,62	1 449 246,87		25,00	
3337	645 392,01	1 449 249,07		25,00	
3338	645 383,82	1 449 245,70		25,00	
3339	645 381,76	1 449 246,36		25,00	
3340	645 381,62	1 449 249,70		25,00	
3341	645 366,60	1 449 257,07		25,00	
3342	645 364,39	1 449 261,70		25,00	
3343	645 365,10	1 449 263,38		25,00	
3344	645 367,38	1 449 268,11		25,00	
3345	645 365,88	1 449 271,27		25,00	
3346	645 364,96	1 449 277,30		25,00	
3347	645 367,66	1 449 281,85		25,00	
3348	645 368,73	1 449 283,90		25,00	
3349	645 367,84	1 449 285,90		25,00	
3350	645 365,21	1 449 283,77		25,00	
3351	645 361,13	1 449 282,48		25,00	

## Раздел 2

Сведения о местоположении границ объекта					
1	2	3	4	5	6
3352	645 351,52	1 449 280,51		25,00	
3353	645 345,66	1 449 278,75		25,00	
3354	645 341,67	1 449 282,26		25,00	
3355	645 341,28	1 449 278,21		25,00	
3356	645 338,56	1 449 277,12		25,00	
3357	645 335,24	1 449 278,02		25,00	
3358	645 333,51	1 449 279,93		25,00	
3359	645 330,18	1 449 279,58		25,00	
3360	645 326,96	1 449 280,06		25,00	
3361	645 325,49	1 449 284,25		25,00	
3362	645 322,02	1 449 287,35		25,00	
3363	645 317,29	1 449 289,73		25,00	
3364	645 314,83	1 449 291,74		25,00	
3365	645 308,48	1 449 296,36		25,00	
3366	645 309,49	1 449 300,48		25,00	
3367	645 309,95	1 449 302,13		25,00	
3368	645 308,63	1 449 304,15		25,00	
3369	645 308,07	1 449 307,49		25,00	
3370	645 307,20	1 449 310,74		25,00	
3371	645 303,90	1 449 311,85		25,00	
3372	645 299,97	1 449 312,86		25,00	
3373	645 296,04	1 449 313,66		25,00	
3374	645 292,16	1 449 312,18		25,00	
3375	645 285,13	1 449 309,52		25,00	
3376	645 282,86	1 449 305,40		25,00	
3377	645 278,06	1 449 299,35		25,00	
3378	645 274,09	1 449 293,19		25,00	
3379	645 271,09	1 449 287,83	—	25,00	—
3380	645 272,42	1 449 277,20		25,00	
3381	645 275,57	1 449 268,18		25,00	
3382	645 282,03	1 449 258,69		25,00	
3383	645 284,24	1 449 254,79		25,00	
3384	645 288,36	1 449 247,62		25,00	
3385	645 290,31	1 449 246,13		25,00	
3386	645 294,29	1 449 247,52		25,00	
3387	645 297,85	1 449 248,39		25,00	
3388	645 300,41	1 449 246,55		25,00	
3389	645 303,96	1 449 246,92		25,00	
3390	645 307,28	1 449 247,05		25,00	
3391	645 310,98	1 449 245,21		25,00	
3392	645 311,36	1 449 243,12		25,00	
3393	645 315,15	1 449 240,34		25,00	
3394	645 315,52	1 449 238,26		25,00	
3395	645 316,93	1 449 235,71		25,00	
3396	645 319,12	1 449 235,78		25,00	
3397	645 323,18	1 449 231,12		25,00	
3398	645 327,08	1 449 228,76		25,00	
3399	645 329,56	1 449 227,55		25,00	
3400	645 333,66	1 449 230,29		25,00	
3401	645 337,99	1 449 233,10		25,00	
3402	645 341,68	1 449 230,43		25,00	
3403	645 343,29	1 449 227,50		25,00	
3404	645 345,21	1 449 225,17		25,00	
3405	645 350,51	1 449 224,95		25,00	
3406	645 357,18	1 449 225,45		25,00	

**Раздел 2**

<b>Сведения о местоположении границ объекта</b>					
<b>1</b>	<b>2</b>	<b>3</b>	<b>4</b>	<b>5</b>	<b>6</b>
3407	645 360,31	1 449 226,41		25,00	
3408	645 363,44	1 449 226,88		25,00	
3409	645 367,15	1 449 225,46		25,00	
3410	645 371,40	1 449 224,84		25,00	
3411	645 376,40	1 449 225,16		25,00	
3412	645 378,65	1 449 223,56		25,00	
3413	645 379,52	1 449 220,01		25,00	
3414	645 379,89	1 449 217,40		25,00	
3415	645 382,21	1 449 214,55		25,00	
3416	645 385,52	1 449 213,02	—	25,00	—
3417	645 387,06	1 449 211,84		25,00	
3418	645 391,73	1 449 211,64		25,00	
3419	645 395,05	1 449 211,58		25,00	
3420	645 397,47	1 449 212,67		25,00	
3421	645 400,18	1 449 212,94		25,00	
3422	645 402,06	1 449 211,31		25,00	
3423	645 403,17	1 449 209,62		25,00	
3318	645 406,60	1 449 209,55		25,00	
<b>P-3(27)</b>					
3424	645 838,94	1 448 340,00		25,00	
3425	645 843,50	1 448 340,97		25,00	
3426	645 849,57	1 448 342,44		25,00	
3427	645 852,94	1 448 346,89		25,00	
3428	645 858,49	1 448 349,25		25,00	
3429	645 865,71	1 448 349,77		25,00	
3430	645 871,14	1 448 346,98		25,00	
3431	645 876,04	1 448 344,27		25,00	
3432	645 881,45	1 448 347,09		25,00	
3433	645 885,76	1 448 350,77		25,00	
3434	645 888,90	1 448 355,31		25,00	
3435	645 894,19	1 448 363,15		25,00	
3436	645 904,32	1 448 367,36		25,00	
3437	645 907,63	1 448 368,98		25,00	
3438	645 909,26	1 448 376,22		25,00	
3439	645 907,84	1 448 380,85		25,00	
3440	645 905,99	1 448 386,81		25,00	
3441	645 903,83	1 448 395,88		25,00	
3442	645 901,22	1 448 400,81	—	25,00	—
3443	645 895,58	1 448 401,08		25,00	
3444	645 891,98	1 448 398,70		25,00	
3445	645 887,10	1 448 399,33		25,00	
3446	645 880,69	1 448 405,39		25,00	
3447	645 880,03	1 448 415,72		25,00	
3448	645 872,52	1 448 428,34		25,00	
3449	645 867,67	1 448 437,35		25,00	
3450	645 861,44	1 448 441,67		25,00	
3451	645 846,95	1 448 439,26		25,00	
3452	645 840,55	1 448 431,88		25,00	
3453	645 839,48	1 448 421,94		25,00	
3454	645 836,67	1 448 416,63		25,00	
3455	645 829,28	1 448 415,83		25,00	
3456	645 825,98	1 448 412,91		25,00	
3457	645 819,46	1 448 409,36		25,00	
3458	645 818,83	1 448 406,69		25,00	
3459	645 822,35	1 448 399,19		25,00	

**Раздел 2**

<b>Сведения о местоположении границ объекта</b>					
<b>1</b>	<b>2</b>	<b>3</b>	<b>4</b>	<b>5</b>	<b>6</b>
3460	645 824,82	1 448 394,39		25,00	
3461	645 830,62	1 448 386,41		25,00	
3462	645 832,43	1 448 382,40		25,00	
3463	645 832,06	1 448 374,99		25,00	
3464	645 827,36	1 448 363,64		25,00	
3465	645 823,64	1 448 360,89		25,00	
3466	645 821,96	1 448 358,87	—	25,00	—
3467	645 821,92	1 448 356,31		25,00	
3468	645 824,48	1 448 349,83		25,00	
3469	645 829,62	1 448 347,94		25,00	
3470	645 835,19	1 448 341,46		25,00	
3424	645 838,94	1 448 340,00		25,00	
<b>P-3(28)</b>					
3471	643 897,30	1 449 677,26		25,00	
3472	643 908,44	1 449 677,90		25,00	
3473	643 915,24	1 449 680,86		25,00	
3474	643 923,75	1 449 682,08		25,00	
3475	643 927,86	1 449 686,90		25,00	
3476	643 931,77	1 449 686,02		25,00	
3477	643 936,81	1 449 685,42		25,00	
3478	643 938,73	1 449 688,61		25,00	
3479	643 938,04	1 449 696,91		25,00	
3480	643 938,30	1 449 712,31		25,00	
3481	643 935,83	1 449 717,58		25,00	
3482	643 927,94	1 449 721,97		25,00	
3483	643 924,47	1 449 727,06		25,00	
3484	643 923,33	1 449 732,01		25,00	
3485	643 922,15	1 449 732,51		25,00	
3486	643 919,99	1 449 732,21		25,00	
3487	643 918,09	1 449 731,10		25,00	
3488	643 913,93	1 449 725,42	—	25,00	—
3489	643 910,88	1 449 723,38		25,00	
3490	643 903,74	1 449 723,35		25,00	
3491	643 898,06	1 449 724,79		25,00	
3492	643 874,42	1 449 730,25		25,00	
3493	643 862,15	1 449 735,34		25,00	
3494	643 849,15	1 449 735,38		25,00	
3495	643 833,46	1 449 730,68		25,00	
3496	643 824,95	1 449 717,30		25,00	
3497	643 821,16	1 449 702,31		25,00	
3498	643 822,57	1 449 693,98		25,00	
3499	643 828,73	1 449 689,33		25,00	
3500	643 843,39	1 449 684,20		25,00	
3501	643 854,58	1 449 684,85		25,00	
3502	643 865,51	1 449 681,79		25,00	
3503	643 880,22	1 449 679,90		25,00	
3471	643 897,30	1 449 677,26		25,00	
<b>P-3(29)</b>					
3504	645 753,56	1 448 912,22		25,00	
3505	645 762,91	1 448 912,80		25,00	
3506	645 758,89	1 448 920,29		25,00	
3507	645 751,65	1 448 924,26	—	25,00	—
3508	645 734,98	1 448 935,77		25,00	
3509	645 727,37	1 448 946,42		25,00	
3510	645 723,46	1 448 955,76		25,00	

**Раздел 2**

<b>Сведения о местоположении границ объекта</b>					
<b>1</b>	<b>2</b>	<b>3</b>	<b>4</b>	<b>5</b>	<b>6</b>
3511	645 723,09	1 448 962,79		25,00	
3512	645 721,13	1 448 966,31		25,00	
3513	645 715,74	1 448 969,24		25,00	
3514	645 706,94	1 448 976,31		25,00	
3515	645 702,97	1 448 983,65		25,00	
3516	645 698,62	1 448 990,05		25,00	
3517	645 693,38	1 448 995,83		25,00	
3518	645 684,78	1 449 000,30		25,00	
3519	645 672,67	1 449 001,10		25,00	
3520	645 664,47	1 448 988,63		25,00	
3521	645 654,23	1 448 970,95		25,00	
3522	645 650,95	1 448 963,53		25,00	
3523	645 638,73	1 448 943,66	—	25,00	—
3524	645 637,17	1 448 932,81		25,00	
3525	645 636,30	1 448 923,55		25,00	
3526	645 645,33	1 448 915,75		25,00	
3527	645 651,36	1 448 917,66		25,00	
3528	645 668,86	1 448 930,97		25,00	
3529	645 678,48	1 448 938,31		25,00	
3530	645 687,99	1 448 942,34		25,00	
3531	645 698,73	1 448 938,37		25,00	
3532	645 719,08	1 448 928,91		25,00	
3533	645 731,77	1 448 921,30		25,00	
3504	645 753,56	1 448 912,22		25,00	
<b>P-3(30)</b>					
3534	645 220,60	1 448 671,86		25,00	
3535	645 227,31	1 448 674,55		25,00	
3536	645 228,89	1 448 682,04		25,00	
3537	645 230,36	1 448 687,40		25,00	
3538	645 234,10	1 448 692,59		25,00	
3539	645 233,85	1 448 698,87		25,00	
3540	645 229,69	1 448 711,34		25,00	
3541	645 225,11	1 448 718,18		25,00	
3542	645 217,27	1 448 719,54		25,00	
3543	645 209,29	1 448 721,05		25,00	
3544	645 194,51	1 448 733,14		25,00	
3545	645 179,67	1 448 751,98		25,00	
3546	645 172,93	1 448 764,90		25,00	
3547	645 168,46	1 448 772,82		25,00	
3548	645 163,09	1 448 773,37	—	25,00	—
3549	645 158,96	1 448 773,86		25,00	
3550	645 152,63	1 448 769,35		25,00	
3551	645 153,67	1 448 740,62		25,00	
3552	645 153,18	1 448 719,33		25,00	
3553	645 157,20	1 448 698,06		25,00	
3554	645 164,52	1 448 689,18		25,00	
3555	645 167,81	1 448 687,27		25,00	
3556	645 175,17	1 448 688,86		25,00	
3557	645 180,56	1 448 688,67		25,00	
3558	645 183,79	1 448 685,56		25,00	
3559	645 192,31	1 448 676,23		25,00	
3560	645 203,29	1 448 673,19		25,00	
3561	645 210,38	1 448 672,82		25,00	
3534	645 220,60	1 448 671,86		25,00	
<b>P-3(31)</b>					

**Раздел 2**

**Сведения о местоположении границ объекта**

1	2	3	4	5	6
3562	642 616,04	1 447 976,36		25,00	
3563	642 623,47	1 447 976,26		25,00	
3564	642 637,80	1 447 978,45		25,00	
3565	642 652,17	1 447 989,90		25,00	
3566	642 670,76	1 448 004,44		25,00	
3567	642 674,87	1 448 022,74		25,00	
3568	642 668,39	1 448 039,44		25,00	
3569	642 664,53	1 448 048,25		25,00	
3570	642 664,40	1 448 056,54		25,00	
3571	642 662,94	1 448 057,36		25,00	
3572	642 658,54	1 448 055,98	—	25,00	—
3573	642 651,60	1 448 054,95		25,00	
3574	642 639,77	1 448 046,81		25,00	
3575	642 626,52	1 448 045,03		25,00	
3576	642 608,38	1 448 031,40		25,00	
3577	642 596,32	1 448 020,15		25,00	
3578	642 591,67	1 448 007,20		25,00	
3579	642 590,20	1 447 997,62		25,00	
3580	642 594,93	1 447 988,14		25,00	
3581	642 604,02	1 447 980,57		25,00	
3562	642 616,04	1 447 976,36		25,00	
<b>P-3(32)</b>					
3582	648 534,98	1 445 145,16		25,00	
3583	648 541,53	1 445 145,07		25,00	
3584	648 548,65	1 445 146,19		25,00	
3585	648 556,70	1 445 145,21		25,00	
3586	648 568,23	1 445 149,80		25,00	
3587	648 576,22	1 445 155,98		25,00	
3588	648 583,91	1 445 158,05		25,00	
3589	648 589,52	1 445 162,29		25,00	
3590	648 598,63	1 445 165,09		25,00	
3591	648 606,60	1 445 167,38		25,00	
3592	648 609,35	1 445 167,71		25,00	
3593	648 610,95	1 445 169,66		25,00	
3594	648 610,86	1 445 174,80		25,00	
3595	648 611,96	1 445 185,03		25,00	
3596	648 613,48	1 445 191,92		25,00	
3597	648 611,58	1 445 195,88		25,00	
3598	648 608,67	1 445 198,89	—	25,00	—
3599	648 602,14	1 445 200,15		25,00	
3600	648 594,25	1 445 200,13		25,00	
3601	648 587,13	1 445 198,84		25,00	
3602	648 580,43	1 445 198,94		25,00	
3603	648 576,13	1 445 200,18		25,00	
3604	648 560,51	1 445 199,09		25,00	
3605	648 552,62	1 445 199,60		25,00	
3606	648 539,89	1 445 204,34		25,00	
3607	648 531,43	1 445 207,44		25,00	
3608	648 525,32	1 445 207,14		25,00	
3609	648 518,55	1 445 202,09		25,00	
3610	648 515,51	1 445 197,62		25,00	
3611	648 516,47	1 445 195,03		25,00	
3612	648 523,70	1 445 191,96		25,00	
3613	648 530,55	1 445 190,06		25,00	
3614	648 534,22	1 445 185,86		25,00	

**Раздел 2**

<b>Сведения о местоположении границ объекта</b>					
<b>1</b>	<b>2</b>	<b>3</b>	<b>4</b>	<b>5</b>	<b>6</b>
3615	648 534,17	1 445 182,50		25,00	
3616	648 529,18	1 445 178,05		25,00	
3617	648 521,99	1 445 172,62		25,00	
3618	648 517,59	1 445 166,76		25,00	
3619	648 509,99	1 445 160,79		25,00	
3620	648 505,61	1 445 159,29		25,00	
3621	648 502,28	1 445 160,51		25,00	
3622	648 499,93	1 445 160,77	—	25,00	—
3623	648 499,30	1 445 159,95		25,00	
3624	648 499,28	1 445 158,76		25,00	
3625	648 501,42	1 445 156,54		25,00	
3626	648 505,93	1 445 154,93		25,00	
3627	648 522,02	1 445 149,75		25,00	
3628	648 532,06	1 445 147,63		25,00	
3582	648 534,98	1 445 145,16		25,00	
<b>P-3(33)</b>					
3629	641 677,64	1 445 882,67		25,00	
3630	641 681,48	1 445 883,19		25,00	
3631	641 684,01	1 445 884,70		25,00	
3632	641 687,86	1 445 885,82		25,00	
3633	641 690,10	1 445 884,70		25,00	
3634	641 692,66	1 445 883,88		25,00	
3635	641 697,45	1 445 883,12		25,00	
3636	641 700,51	1 445 886,89		25,00	
3637	641 702,54	1 445 893,54		25,00	
3638	641 703,20	1 445 896,51		25,00	
3639	641 707,00	1 445 896,32		25,00	
3640	641 712,15	1 445 903,76		25,00	
3641	641 714,11	1 445 905,96		25,00	
3642	641 713,81	1 445 909,44		25,00	
3643	641 714,79	1 445 911,35		25,00	
3644	641 717,93	1 445 913,17		25,00	
3645	641 722,34	1 445 919,43		25,00	
3646	641 724,20	1 445 924,15		25,00	
3647	641 723,60	1 445 929,55		25,00	
3648	641 723,63	1 445 931,34	—	25,00	—
3649	641 726,55	1 445 934,60		25,00	
3650	641 727,55	1 445 937,47		25,00	
3651	641 730,03	1 445 941,36		25,00	
3652	641 729,96	1 445 945,06		25,00	
3653	641 732,50	1 445 946,82		25,00	
3654	641 734,11	1 445 949,88		25,00	
3655	641 732,88	1 445 954,07		25,00	
3656	641 732,69	1 445 956,83		25,00	
3657	641 734,08	1 445 960,39		25,00	
3658	641 734,60	1 445 963,11		25,00	
3659	641 730,17	1 445 968,57		25,00	
3660	641 726,67	1 445 966,25		25,00	
3661	641 723,26	1 445 969,28		25,00	
3662	641 722,60	1 445 972,17		25,00	
3663	641 720,58	1 445 972,08		25,00	
3664	641 719,58	1 445 969,84		25,00	
3665	641 707,90	1 445 970,30		25,00	
3666	641 701,84	1 445 971,12		25,00	
3667	641 698,15	1 445 971,32		25,00	

**Раздел 2**

<b>Сведения о местоположении границ объекта</b>					
<b>1</b>	<b>2</b>	<b>3</b>	<b>4</b>	<b>5</b>	<b>6</b>
3668	641 693,96	1 445 970,57		25,00	
3669	641 692,03	1 445 969,28		25,00	
3670	641 688,65	1 445 966,48		25,00	
3671	641 686,80	1 445 964,12		25,00	
3672	641 687,29	1 445 958,75		25,00	
3673	641 685,43	1 445 954,72		25,00	
3674	641 683,32	1 445 950,59		25,00	
3675	641 680,51	1 445 946,35		25,00	
3676	641 680,38	1 445 939,66		25,00	
3677	641 677,15	1 445 932,56		25,00	
3678	641 676,69	1 445 927,79	—	25,00	—
3679	641 675,27	1 445 921,36		25,00	
3680	641 675,68	1 445 917,56		25,00	
3681	641 674,36	1 445 911,01		25,00	
3682	641 673,18	1 445 904,83		25,00	
3683	641 672,46	1 445 898,05		25,00	
3684	641 671,79	1 445 894,11		25,00	
3685	641 669,45	1 445 889,86		25,00	
3686	641 673,54	1 445 886,08		25,00	
3629	641 677,64	1 445 882,67		25,00	
<b>P-3(34)</b>					
3687	644 702,12	1 448 572,43		25,00	
3688	644 710,47	1 448 574,46		25,00	
3689	644 719,57	1 448 579,52		25,00	
3690	644 723,80	1 448 584,11		25,00	
3691	644 725,11	1 448 587,96		25,00	
3692	644 723,71	1 448 591,39		25,00	
3693	644 721,08	1 448 596,09		25,00	
3694	644 712,40	1 448 604,08		25,00	
3695	644 698,15	1 448 616,57		25,00	
3696	644 684,59	1 448 627,55		25,00	
3697	644 677,26	1 448 629,60		25,00	
3698	644 662,62	1 448 629,36		25,00	
3699	644 650,02	1 448 622,95		25,00	
3700	644 643,07	1 448 617,65		25,00	
3701	644 640,74	1 448 610,34		25,00	
3702	644 640,30	1 448 595,70	—	25,00	—
3703	644 640,83	1 448 585,91		25,00	
3704	644 644,21	1 448 580,43		25,00	
3705	644 648,98	1 448 574,25		25,00	
3706	644 653,40	1 448 573,21		25,00	
3707	644 658,29	1 448 575,29		25,00	
3708	644 667,20	1 448 581,53		25,00	
3709	644 674,11	1 448 583,64		25,00	
3710	644 675,37	1 448 584,88		25,00	
3711	644 676,08	1 448 585,83		25,00	
3712	644 677,33	1 448 585,54		25,00	
3713	644 679,24	1 448 583,56		25,00	
3714	644 685,78	1 448 579,01		25,00	
3715	644 691,65	1 448 577,96		25,00	
3716	644 697,69	1 448 573,96		25,00	
3687	644 702,12	1 448 572,43		25,00	
<b>P-3(35)</b>					
3717	644 687,15	1 448 070,58	—	25,00	—
3718	644 693,24	1 448 072,03		25,00	



**Раздел 2**

<b>Сведения о местоположении границ объекта</b>					
<b>1</b>	<b>2</b>	<b>3</b>	<b>4</b>	<b>5</b>	<b>6</b>
3719	644 695,86	1 448 075,42		25,00	
3720	644 699,32	1 448 087,52		25,00	
3721	644 701,83	1 448 095,69		25,00	
3722	644 700,83	1 448 102,13		25,00	
3723	644 699,43	1 448 106,28		25,00	
3724	644 700,54	1 448 111,06		25,00	
3725	644 701,73	1 448 116,67		25,00	
3726	644 701,51	1 448 129,67		25,00	
3727	644 697,51	1 448 136,18		25,00	
3728	644 685,33	1 448 146,37		25,00	
3729	644 676,54	1 448 152,51		25,00	
3730	644 669,25	1 448 157,66		25,00	
3731	644 657,38	1 448 159,32		25,00	
3732	644 647,60	1 448 153,64	—	25,00	—
3733	644 642,95	1 448 146,36		25,00	
3734	644 643,89	1 448 140,10		25,00	
3735	644 647,06	1 448 134,16		25,00	
3736	644 652,30	1 448 125,43		25,00	
3737	644 656,89	1 448 112,16		25,00	
3738	644 657,80	1 448 103,93		25,00	
3739	644 659,24	1 448 097,84		25,00	
3740	644 661,57	1 448 094,12		25,00	
3741	644 673,49	1 448 083,56		25,00	
3742	644 676,90	1 448 078,73		25,00	
3743	644 681,10	1 448 072,65		25,00	
3717	644 687,15	1 448 070,58		25,00	
<b>P-3(36)</b>					
3744	642 484,51	1 450 374,23		25,00	
3745	642 487,49	1 450 376,39		25,00	
3746	642 490,55	1 450 379,88		25,00	
3747	642 494,89	1 450 384,86		25,00	
3748	642 496,21	1 450 398,22		25,00	
3749	642 496,25	1 450 400,42		25,00	
3750	642 497,74	1 450 401,51		25,00	
3751	642 499,93	1 450 399,79		25,00	
3752	642 504,16	1 450 395,07		25,00	
3753	642 506,75	1 450 394,66		25,00	
3754	642 508,59	1 450 395,39		25,00	
3755	642 509,25	1 450 400,21		25,00	
3756	642 508,73	1 450 404,49		25,00	
3757	642 506,36	1 450 406,74		25,00	
3758	642 504,72	1 450 406,97	—	25,00	—
3759	642 502,27	1 450 405,34		25,00	
3760	642 499,26	1 450 404,27		25,00	
3761	642 497,65	1 450 406,35		25,00	
3762	642 499,23	1 450 411,91		25,00	
3763	642 497,60	1 450 416,72		25,00	
3764	642 495,69	1 450 424,60		25,00	
3765	642 496,48	1 450 429,24		25,00	
3766	642 499,16	1 450 431,96		25,00	
3767	642 504,76	1 450 432,62		25,00	
3768	642 514,00	1 450 431,37		25,00	
3769	642 521,88	1 450 437,35		25,00	
3770	642 528,75	1 450 448,41		25,00	
3771	642 533,62	1 450 450,17		25,00	

**Раздел 2**

**Сведения о местоположении границ объекта**

<b>1</b>	<b>2</b>	<b>3</b>	<b>4</b>	<b>5</b>	<b>6</b>
3772	642 535,88	1 450 453,07		25,00	
3773	642 533,54	1 450 458,91		25,00	
3774	642 527,13	1 450 462,91		25,00	
3775	642 523,18	1 450 473,34		25,00	
3776	642 514,58	1 450 481,67		25,00	
3777	642 511,25	1 450 493,81		25,00	
3778	642 508,61	1 450 503,11		25,00	
3779	642 510,48	1 450 515,55		25,00	
3780	642 508,75	1 450 522,65		25,00	
3781	642 505,78	1 450 534,60		25,00	
3782	642 501,37	1 450 539,09		25,00	
3783	642 494,42	1 450 545,53		25,00	
3784	642 492,30	1 450 551,13		25,00	
3785	642 487,05	1 450 548,65		25,00	
3786	642 481,13	1 450 538,14		25,00	
3787	642 476,73	1 450 530,00		25,00	
3788	642 477,03	1 450 525,35		25,00	
3789	642 477,80	1 450 516,98		25,00	
3790	642 482,57	1 450 512,25		25,00	
3791	642 487,52	1 450 508,48		25,00	
3792	642 495,15	1 450 507,65		25,00	
3793	642 499,21	1 450 505,32		25,00	
3794	642 504,55	1 450 492,95		25,00	
3795	642 506,64	1 450 482,55		25,00	
3796	642 507,93	1 450 470,43		25,00	
3797	642 511,88	1 450 460,73		25,00	
3798	642 512,65	1 450 452,93	—	25,00	—
3799	642 514,44	1 450 449,00		25,00	
3800	642 517,58	1 450 447,84		25,00	
3801	642 517,00	1 450 445,06		25,00	
3802	642 509,89	1 450 440,91		25,00	
3803	642 500,21	1 450 441,80		25,00	
3804	642 491,01	1 450 445,84		25,00	
3805	642 488,24	1 450 446,78		25,00	
3806	642 487,10	1 450 444,80		25,00	
3807	642 487,18	1 450 440,48		25,00	
3808	642 490,08	1 450 433,94		25,00	
3809	642 492,41	1 450 427,75		25,00	
3810	642 491,37	1 450 422,41		25,00	
3811	642 481,52	1 450 409,18		25,00	
3812	642 472,18	1 450 394,64		25,00	
3813	642 466,47	1 450 385,68		25,00	
3814	642 463,84	1 450 382,56		25,00	
3815	642 463,98	1 450 381,25		25,00	
3816	642 466,20	1 450 381,57		25,00	
3817	642 468,86	1 450 383,38		25,00	
3818	642 476,68	1 450 386,42		25,00	
3819	642 481,52	1 450 385,61		25,00	
3820	642 484,42	1 450 381,65		25,00	
3821	642 484,57	1 450 377,91		25,00	
3822	642 483,58	1 450 375,57		25,00	
3744	642 484,51	1 450 374,23		25,00	
P-3(37)					
3823	646 456,55	1 448 226,77		25,00	
3824	646 460,20	1 448 228,19	—	25,00	—

**Раздел 2**

**Сведения о местоположении границ объекта**

<b>1</b>	<b>2</b>	<b>3</b>	<b>4</b>	<b>5</b>	<b>6</b>
3825	646 461,45	1 448 229,95		25,00	
3826	646 459,38	1 448 232,80		25,00	
3827	646 457,08	1 448 234,57		25,00	
3828	646 454,88	1 448 234,31		25,00	
3829	646 455,97	1 448 235,95		25,00	
3830	646 458,35	1 448 238,19		25,00	
3831	646 457,03	1 448 239,87		25,00	
3832	646 458,21	1 448 242,27		25,00	
3833	646 459,51	1 448 242,47		25,00	
3834	646 462,56	1 448 240,21		25,00	
3835	646 465,42	1 448 239,62		25,00	
3836	646 467,15	1 448 239,74		25,00	
3837	646 467,50	1 448 241,71		25,00	
3838	646 465,85	1 448 242,80		25,00	
3839	646 464,83	1 448 244,55		25,00	
3840	646 464,81	1 448 245,54		25,00	
3841	646 464,80	1 448 246,59		25,00	
3842	646 466,50	1 448 248,60		25,00	
3843	646 469,75	1 448 248,84		25,00	
3844	646 472,69	1 448 248,11		25,00	
3845	646 474,55	1 448 247,32		25,00	
3846	646 476,13	1 448 250,84		25,00	
3847	646 477,42	1 448 251,04		25,00	
3848	646 478,94	1 448 251,15		25,00	
3849	646 480,11	1 448 256,27		25,00	
3850	646 480,23	1 448 259,74		25,00	
3851	646 480,08	1 448 263,46		25,00	
3852	646 478,83	1 448 265,30	—	25,00	—
3853	646 479,87	1 448 268,07		25,00	
3854	646 481,20	1 448 266,54		25,00	
3855	646 482,38	1 448 265,47		25,00	
3856	646 484,36	1 448 266,18		25,00	
3857	646 484,38	1 448 267,23		25,00	
3858	646 484,93	1 448 268,19		25,00	
3859	646 486,68	1 448 269,06		25,00	
3860	646 488,05	1 448 269,73		25,00	
3861	646 487,26	1 448 271,54		25,00	
3862	646 486,54	1 448 273,46		25,00	
3863	646 485,84	1 448 272,04		25,00	
3864	646 483,96	1 448 271,47		25,00	
3865	646 482,07	1 448 272,10		25,00	
3866	646 481,49	1 448 273,79		25,00	
3867	646 481,99	1 448 276,34		25,00	
3868	646 480,72	1 448 277,13		25,00	
3869	646 481,14	1 448 279,00		25,00	
3870	646 481,09	1 448 280,21		25,00	
3871	646 482,31	1 448 279,75		25,00	
3872	646 483,17	1 448 278,82		25,00	
3873	646 484,91	1 448 278,62		25,00	
3874	646 485,05	1 448 278,25		25,00	
3875	646 486,20	1 448 279,20		25,00	
3876	646 484,57	1 448 280,60		25,00	
3877	646 484,23	1 448 282,49		25,00	
3878	646 485,31	1 448 283,47		25,00	
3879	646 484,52	1 448 285,90		25,00	

**Раздел 2**

**Сведения о местоположении границ объекта**

<b>1</b>	<b>2</b>	<b>3</b>	<b>4</b>	<b>5</b>	<b>6</b>
3880	646 485,68	1 448 286,70		25,00	
3881	646 486,32	1 448 285,26		25,00	
3882	646 488,44	1 448 285,59		25,00	
3883	646 488,13	1 448 288,54		25,00	
3884	646 487,10	1 448 290,30		25,00	
3885	646 484,91	1 448 290,35		25,00	
3886	646 483,05	1 448 290,54		25,00	
3887	646 482,87	1 448 289,92		25,00	
3888	646 481,36	1 448 290,27		25,00	
3889	646 480,78	1 448 291,64		25,00	
3890	646 478,53	1 448 292,29		25,00	
3891	646 476,45	1 448 293,84		25,00	
3892	646 474,96	1 448 295,29		25,00	
3893	646 473,15	1 448 295,33		25,00	
3894	646 470,83	1 448 296,07		25,00	
3895	646 468,38	1 448 294,32		25,00	
3896	646 467,03	1 448 295,16		25,00	
3897	646 466,85	1 448 297,43		25,00	
3898	646 465,65	1 448 297,60		25,00	
3899	646 465,67	1 448 295,19		25,00	
3900	646 465,11	1 448 293,38		25,00	
3901	646 464,33	1 448 292,11		25,00	
3902	646 464,07	1 448 290,60		25,00	
3903	646 465,04	1 448 289,91		25,00	
3904	646 465,61	1 448 288,09		25,00	
3905	646 464,09	1 448 287,43		25,00	
3906	646 462,21	1 448 288,09		25,00	
3907	646 462,09	1 448 289,58	—	25,00	—
3908	646 462,66	1 448 291,69		25,00	
3909	646 462,11	1 448 294,19		25,00	
3910	646 460,57	1 448 296,65		25,00	
3911	646 460,40	1 448 299,67		25,00	
3912	646 459,91	1 448 302,03		25,00	
3913	646 458,68	1 448 300,84		25,00	
3914	646 455,99	1 448 302,54		25,00	
3915	646 454,75	1 448 304,47		25,00	
3916	646 453,25	1 448 305,33		25,00	
3917	646 452,70	1 448 307,83		25,00	
3918	646 450,85	1 448 308,63		25,00	
3919	646 448,93	1 448 308,28		25,00	
3920	646 447,93	1 448 310,98		25,00	
3921	646 445,08	1 448 312,39		25,00	
3922	646 443,01	1 448 313,79		25,00	
3923	646 441,52	1 448 311,44		25,00	
3924	646 439,75	1 448 310,11		25,00	
3925	646 437,76	1 448 311,89		25,00	
3926	646 437,92	1 448 312,64		25,00	
3927	646 440,00	1 448 313,81		25,00	
3928	646 441,06	1 448 315,23		25,00	
3929	646 442,37	1 448 316,49		25,00	
3930	646 441,81	1 448 318,47		25,00	
3931	646 440,22	1 448 318,34		25,00	
3932	646 439,08	1 448 317,99		25,00	
3933	646 437,21	1 448 315,00		25,00	
3934	646 436,06	1 448 313,81		25,00	

**Раздел 2**

**Сведения о местоположении границ объекта**

<b>1</b>	<b>2</b>	<b>3</b>	<b>4</b>	<b>5</b>	<b>6</b>
3935	646 434,38	1 448 313,31		25,00	
3936	646 434,29	1 448 312,33		25,00	
3937	646 432,52	1 448 310,08		25,00	
3938	646 433,23	1 448 308,35		25,00	
3939	646 434,39	1 448 309,37		25,00	
3940	646 436,43	1 448 309,81		25,00	
3941	646 437,94	1 448 309,39		25,00	
3942	646 438,89	1 448 308,23		25,00	
3943	646 439,82	1 448 305,50		25,00	
3944	646 438,57	1 448 303,41		25,00	
3945	646 437,33	1 448 302,07		25,00	
3946	646 435,20	1 448 301,21		25,00	
3947	646 432,80	1 448 301,95		25,00	
3948	646 431,79	1 448 300,42		25,00	
3949	646 430,07	1 448 297,75		25,00	
3950	646 428,51	1 448 298,83		25,00	
3951	646 427,43	1 448 297,58		25,00	
3952	646 426,04	1 448 296,39		25,00	
3953	646 426,33	1 448 294,87		25,00	
3954	646 427,98	1 448 295,14		25,00	
3955	646 428,46	1 448 296,18		25,00	
3956	646 429,33	1 448 294,45		25,00	
3957	646 428,09	1 448 292,73		25,00	
3958	646 426,58	1 448 292,68		25,00	
3959	646 426,61	1 448 290,62		25,00	
3960	646 424,32	1 448 289,10		25,00	
3961	646 422,51	1 448 289,36		25,00	
3962	646 421,94	1 448 291,04	—	25,00	—
3963	646 420,92	1 448 289,01		25,00	
3964	646 421,01	1 448 285,92		25,00	
3965	646 421,73	1 448 284,54		25,00	
3966	646 419,07	1 448 279,37		25,00	
3967	646 416,65	1 448 275,57		25,00	
3968	646 417,67	1 448 273,67		25,00	
3969	646 420,56	1 448 274,96		25,00	
3970	646 423,62	1 448 276,94		25,00	
3971	646 426,58	1 448 277,41		25,00	
3972	646 428,67	1 448 275,79		25,00	
3973	646 429,29	1 448 273,05		25,00	
3974	646 429,86	1 448 271,60		25,00	
3975	646 432,45	1 448 268,67		25,00	
3976	646 433,19	1 448 267,99		25,00	
3977	646 431,60	1 448 263,87		25,00	
3978	646 432,20	1 448 263,02		25,00	
3979	646 433,13	1 448 265,04		25,00	
3980	646 434,46	1 448 263,74		25,00	
3981	646 434,95	1 448 261,68		25,00	
3982	646 436,37	1 448 260,65		25,00	
3983	646 438,31	1 448 259,41		25,00	
3984	646 440,23	1 448 261,26		25,00	
3985	646 441,96	1 448 260,63		25,00	
3986	646 442,54	1 448 259,64		25,00	
3987	646 441,61	1 448 257,84		25,00	
3988	646 441,79	1 448 255,87		25,00	
3989	646 443,76	1 448 256,15		25,00	

**Раздел 2**

**Сведения о местоположении границ объекта**

<b>1</b>	<b>2</b>	<b>3</b>	<b>4</b>	<b>5</b>	<b>6</b>
3990	646 444,72	1 448 255,13		25,00	
3991	646 446,07	1 448 254,73		25,00	
3992	646 445,67	1 448 253,53		25,00	
3993	646 443,77	1 448 252,96		25,00	
3994	646 442,84	1 448 251,84		25,00	
3995	646 442,20	1 448 249,82		25,00	
3996	646 442,55	1 448 248,84		25,00	
3997	646 444,88	1 448 248,03		25,00	
3998	646 444,22	1 448 245,09		25,00	
3999	646 444,48	1 448 242,81		25,00	
4000	646 444,29	1 448 240,86		25,00	
4001	646 444,78	1 448 238,89		25,00	
4002	646 446,28	1 448 238,39		25,00	
4003	646 447,00	1 448 236,73		25,00	
4004	646 445,54	1 448 235,46	—	25,00	—
4005	646 444,12	1 448 236,10		25,00	
4006	646 444,24	1 448 234,74		25,00	
4007	646 443,17	1 448 234,23		25,00	
4008	646 441,55	1 448 235,62		25,00	
4009	646 438,89	1 448 235,22		25,00	
4010	646 439,40	1 448 233,16		25,00	
4011	646 439,35	1 448 231,50		25,00	
4012	646 440,50	1 448 228,89		25,00	
4013	646 442,14	1 448 227,52		25,00	
4014	646 444,88	1 448 228,83		25,00	
4015	646 448,02	1 448 230,88		25,00	
4016	646 451,17	1 448 230,12		25,00	
3823	646 456,55	1 448 226,77		25,00	
<b>P-3(38)</b>					
4017	642 790,23	1 445 546,74		25,00	
4018	643 029,52	1 445 633,36		25,00	
4019	643 017,71	1 445 645,65		25,00	
4020	643 010,67	1 445 645,41		25,00	
4021	642 974,77	1 445 624,18	—	25,00	—
4022	642 950,08	1 445 620,86		25,00	
4023	642 841,36	1 445 575,77		25,00	
4024	642 788,46	1 445 551,59		25,00	
4017	642 790,23	1 445 546,74		25,00	
<b>P-3(39)</b>					
4025	642 274,64	1 448 281,26		25,00	
4026	642 279,08	1 448 282,61		25,00	
4027	642 283,27	1 448 284,08		25,00	
4028	642 285,32	1 448 284,50		25,00	
4029	642 288,76	1 448 283,84		25,00	
4030	642 292,40	1 448 287,71		25,00	
4031	642 294,96	1 448 290,53		25,00	
4032	642 299,17	1 448 291,40		25,00	
4033	642 301,64	1 448 290,40	—	25,00	—
4034	642 302,20	1 448 294,67		25,00	
4035	642 303,57	1 448 297,75		25,00	
4036	642 305,85	1 448 298,19		25,00	
4037	642 308,21	1 448 303,04		25,00	
4038	642 311,21	1 448 304,16		25,00	
4039	642 312,84	1 448 302,11		25,00	
4040	642 314,00	1 448 306,62		25,00	

**Раздел 2**

**Сведения о местоположении границ объекта**

<b>1</b>	<b>2</b>	<b>3</b>	<b>4</b>	<b>5</b>	<b>6</b>
4041	642 317,42	1 448 311,09		25,00	
4042	642 318,54	1 448 313,10		25,00	
4043	642 318,49	1 448 315,96		25,00	
4044	642 321,23	1 448 316,87		25,00	
4045	642 323,72	1 448 316,22		25,00	
4046	642 324,59	1 448 318,10		25,00	
4047	642 326,37	1 448 317,49		25,00	
4048	642 331,11	1 448 315,95		25,00	
4049	642 336,08	1 448 313,82		25,00	
4050	642 342,21	1 448 315,74		25,00	
4051	642 345,56	1 448 317,11		25,00	
4052	642 347,75	1 448 319,33		25,00	
4053	642 350,33	1 448 316,89		25,00	
4054	642 352,47	1 448 315,65		25,00	
4055	642 353,24	1 448 313,47		25,00	
4056	642 354,93	1 448 313,70		25,00	
4057	642 358,49	1 448 319,83		25,00	
4058	642 359,47	1 448 321,60		25,00	
4059	642 361,73	1 448 321,32		25,00	
4060	642 364,13	1 448 321,98		25,00	
4061	642 364,29	1 448 324,01		25,00	
4062	642 366,21	1 448 324,45		25,00	
4063	642 367,71	1 448 322,15		25,00	
4064	642 369,54	1 448 321,41		25,00	
4065	642 372,00	1 448 331,50		25,00	
4066	642 368,68	1 448 332,15		25,00	
4067	642 364,24	1 448 330,45		25,00	
4068	642 358,17	1 448 331,06	—	25,00	—
4069	642 356,69	1 448 328,34		25,00	
4070	642 350,76	1 448 329,66		25,00	
4071	642 344,10	1 448 330,73		25,00	
4072	642 342,84	1 448 332,90		25,00	
4073	642 340,65	1 448 331,38		25,00	
4074	642 339,46	1 448 331,77		25,00	
4075	642 337,74	1 448 335,16		25,00	
4076	642 335,42	1 448 332,57		25,00	
4077	642 333,19	1 448 333,57		25,00	
4078	642 329,83	1 448 333,16		25,00	
4079	642 326,67	1 448 335,72		25,00	
4080	642 323,55	1 448 328,50		25,00	
4081	642 321,77	1 448 323,28		25,00	
4082	642 318,61	1 448 320,02		25,00	
4083	642 316,80	1 448 318,98		25,00	
4084	642 310,48	1 448 317,91		25,00	
4085	642 307,11	1 448 317,02		25,00	
4086	642 305,77	1 448 314,78		25,00	
4087	642 302,05	1 448 314,26		25,00	
4088	642 297,80	1 448 316,37		25,00	
4089	642 294,60	1 448 317,64		25,00	
4090	642 291,92	1 448 314,81		25,00	
4091	642 289,19	1 448 315,23		25,00	
4092	642 289,60	1 448 311,99		25,00	
4093	642 285,71	1 448 308,13		25,00	
4094	642 281,70	1 448 310,48		25,00	
4095	642 278,16	1 448 312,22		25,00	

## Раздел 2

## Сведения о местоположении границ объекта

1	2	3	4	5	6
4096	642 276,83	1 448 317,38		25,00	
4097	642 274,41	1 448 321,24		25,00	
4098	642 271,38	1 448 324,75		25,00	
4099	642 264,69	1 448 324,41		25,00	
4100	642 261,69	1 448 323,28		25,00	
4101	642 259,24	1 448 325,95		25,00	
4102	642 257,41	1 448 330,05		25,00	
4103	642 253,27	1 448 334,48		25,00	
4104	642 251,28	1 448 336,42		25,00	
4105	642 252,67	1 448 340,33		25,00	
4106	642 253,44	1 448 343,31		25,00	
4107	642 251,34	1 448 345,25		25,00	
4108	642 248,36	1 448 345,91		25,00	
4109	642 244,96	1 448 348,36		25,00	
4110	642 242,75	1 448 351,75		25,00	
4111	642 242,55	1 448 353,68		25,00	
4112	642 240,01	1 448 357,78		25,00	
4113	642 238,86	1 448 359,82		25,00	
4114	642 235,17	1 448 359,91		25,00	
4115	642 231,37	1 448 361,04		25,00	
4116	642 227,12	1 448 363,04		25,00	
4117	642 223,14	1 448 359,42		25,00	
4118	642 220,72	1 448 358,75		25,00	
4119	642 218,01	1 448 360,47		25,00	
4120	642 217,22	1 448 356,67		25,00	
4121	642 217,23	1 448 350,58		25,00	
4122	642 219,25	1 448 344,57		25,00	
4123	642 219,67	1 448 341,93	—	25,00	—
4124	642 221,20	1 448 340,95		25,00	
4125	642 222,97	1 448 339,61		25,00	
4126	642 221,94	1 448 336,04		25,00	
4127	642 221,28	1 448 332,85		25,00	
4128	642 222,93	1 448 331,73		25,00	
4129	642 224,98	1 448 332,89		25,00	
4130	642 225,06	1 448 336,82		25,00	
4131	642 226,31	1 448 339,08		25,00	
4132	642 231,23	1 448 340,88		25,00	
4133	642 227,55	1 448 342,62		25,00	
4134	642 229,91	1 448 347,47		25,00	
4135	642 230,54	1 448 349,13		25,00	
4136	642 229,95	1 448 355,34		25,00	
4137	642 230,60	1 448 357,48		25,00	
4138	642 232,79	1 448 358,06		25,00	
4139	642 235,68	1 448 356,75		25,00	
4140	642 237,40	1 448 353,68		25,00	
4141	642 239,69	1 448 351,96		25,00	
4142	642 241,90	1 448 349,17		25,00	
4143	642 242,75	1 448 347,32		25,00	
4144	642 242,26	1 448 346,30		25,00	
4145	642 243,08	1 448 345,74		25,00	
4146	642 244,69	1 448 345,66		25,00	
4147	642 246,14	1 448 343,71		25,00	
4148	642 248,04	1 448 343,14		25,00	
4149	642 249,48	1 448 342,64		25,00	
4150	642 248,29	1 448 340,70		25,00	



**Раздел 2**

**Сведения о местоположении границ объекта**

1	2	3	4	5	6
4151	642 247,65	1 448 338,62		25,00	
4152	642 247,14	1 448 336,30		25,00	
4153	642 247,98	1 448 333,77		25,00	
4154	642 249,84	1 448 333,79		25,00	
4155	642 251,96	1 448 331,28		25,00	
4156	642 253,14	1 448 328,10		25,00	
4157	642 254,76	1 448 325,39		25,00	
4158	642 256,13	1 448 322,37		25,00	
4159	642 256,27	1 448 319,69		25,00	
4160	642 256,15	1 448 316,58		25,00	
4161	642 256,88	1 448 311,44		25,00	
4162	642 255,77	1 448 309,56	—	25,00	—
4163	642 254,42	1 448 308,16		25,00	
4164	642 256,78	1 448 306,67		25,00	
4165	642 258,12	1 448 302,11		25,00	
4166	642 258,19	1 448 298,77		25,00	
4167	642 259,40	1 448 294,45		25,00	
4168	642 260,50	1 448 288,58		25,00	
4169	642 264,80	1 448 284,20		25,00	
4170	642 266,80	1 448 283,08		25,00	
4171	642 269,33	1 448 284,47		25,00	
4172	642 271,92	1 448 282,63		25,00	
4025	642 274,64	1 448 281,26		25,00	
<b>P-3(40)</b>					
4173	647 154,03	1 446 063,75		25,00	
4174	647 163,33	1 446 066,34		25,00	
4175	647 167,88	1 446 071,15		25,00	
4176	647 173,80	1 446 084,25		25,00	
4177	647 176,60	1 446 089,39		25,00	
4178	647 177,33	1 446 093,99		25,00	
4179	647 172,44	1 446 101,16		25,00	
4180	647 167,51	1 446 108,70		25,00	
4181	647 149,96	1 446 125,45		25,00	
4182	647 144,49	1 446 130,54		25,00	
4183	647 139,88	1 446 131,96		25,00	
4184	647 136,76	1 446 132,01		25,00	
4185	647 131,67	1 446 128,70		25,00	
4186	647 126,87	1 446 123,88		25,00	
4187	647 118,94	1 446 122,64		25,00	
4188	647 114,01	1 446 121,24	—	25,00	—
4189	647 112,29	1 446 114,86		25,00	
4190	647 115,10	1 446 111,86		25,00	
4191	647 117,12	1 446 108,80		25,00	
4192	647 115,14	1 446 106,26		25,00	
4193	647 110,10	1 446 105,26		25,00	
4194	647 104,12	1 446 104,81		25,00	
4195	647 101,09	1 446 103,47		25,00	
4196	647 100,58	1 446 097,94		25,00	
4197	647 104,74	1 446 092,43		25,00	
4198	647 111,10	1 446 092,73		25,00	
4199	647 115,94	1 446 095,50		25,00	
4200	647 118,84	1 446 098,73		25,00	
4201	647 121,42	1 446 098,95		25,00	
4202	647 126,13	1 446 094,13		25,00	
4203	647 131,26	1 446 085,35		25,00	

**Раздел 2**

**Сведения о местоположении границ объекта**

<b>1</b>	<b>2</b>	<b>3</b>	<b>4</b>	<b>5</b>	<b>6</b>
4204	647 137,12	1 446 078,33	—	25,00	—
4205	647 142,19	1 446 071,69		25,00	
4206	647 147,95	1 446 066,32		25,00	
4173	647 154,03	1 446 063,75		25,00	
<b>P-3(41)</b>					
4207	641 059,71	1 445 832,01	—	25,00	—
4208	641 067,82	1 445 837,95		25,00	
4209	641 077,52	1 445 839,67		25,00	
4210	641 084,21	1 445 840,14		25,00	
4211	641 091,86	1 445 841,07		25,00	
4212	641 096,51	1 445 840,64		25,00	
4213	641 101,37	1 445 839,34		25,00	
4214	641 106,58	1 445 837,22		25,00	
4215	641 110,16	1 445 835,87		25,00	
4216	641 116,74	1 445 842,92		25,00	
4217	641 125,03	1 445 853,27		25,00	
4218	641 129,95	1 445 860,58		25,00	
4219	641 129,67	1 445 871,57		25,00	
4220	641 126,75	1 445 880,93		25,00	
4221	641 123,26	1 445 886,25		25,00	
4222	641 111,83	1 445 887,66		25,00	
4223	641 104,65	1 445 886,83		25,00	
4224	641 098,59	1 445 880,74		25,00	
4225	641 093,97	1 445 875,57		25,00	
4226	641 092,36	1 445 866,05		25,00	
4227	641 086,83	1 445 863,53		25,00	
4228	641 078,42	1 445 861,30		25,00	
4229	641 074,35	1 445 862,05		25,00	
4230	641 069,10	1 445 861,44		25,00	
4231	641 064,02	1 445 857,70		25,00	
4232	641 059,74	1 445 858,15		25,00	
4233	641 054,51	1 445 859,67		25,00	
4234	641 047,23	1 445 859,10		25,00	
4235	641 042,44	1 445 857,63		25,00	
4236	641 039,47	1 445 852,32		25,00	
4237	641 038,04	1 445 846,03		25,00	
4238	641 038,90	1 445 840,87		25,00	
4239	641 044,33	1 445 837,78		25,00	
4240	641 049,19	1 445 836,49		25,00	
4241	641 052,54	1 445 836,78		25,00	
4207	641 059,71	1 445 832,01		25,00	
<b>P-3(42)</b>					
4242	645 328,86	1 448 332,39	—	25,00	—
4243	645 334,27	1 448 333,85		25,00	
4244	645 337,72	1 448 335,52		25,00	
4245	645 339,51	1 448 338,60		25,00	
4246	645 341,65	1 448 343,70		25,00	
4247	645 341,36	1 448 347,37		25,00	
4248	645 339,60	1 448 355,47		25,00	
4249	645 338,68	1 448 362,56		25,00	
4250	645 336,38	1 448 369,00		25,00	
4251	645 333,53	1 448 374,02		25,00	
4252	645 332,52	1 448 378,68		25,00	
4253	645 333,34	1 448 383,65		25,00	
4254	645 329,67	1 448 392,68		25,00	

**Раздел 2**

<b>Сведения о местоположении границ объекта</b>					
<b>1</b>	<b>2</b>	<b>3</b>	<b>4</b>	<b>5</b>	<b>6</b>
4255	645 326,31	1 448 398,78		25,00	
4256	645 326,58	1 448 404,95		25,00	
4257	645 327,53	1 448 409,43		25,00	
4258	645 328,10	1 448 413,92		25,00	
4259	645 326,93	1 448 416,54		25,00	
4260	645 324,88	1 448 416,57		25,00	
4261	645 318,44	1 448 411,48		25,00	
4262	645 300,17	1 448 402,11		25,00	
4263	645 296,81	1 448 395,93		25,00	
4264	645 295,33	1 448 389,63	—	25,00	—
4265	645 291,05	1 448 380,91		25,00	
4266	645 289,04	1 448 371,96		25,00	
4267	645 289,32	1 448 368,20		25,00	
4268	645 290,81	1 448 365,90		25,00	
4269	645 296,29	1 448 363,44		25,00	
4270	645 302,34	1 448 354,19		25,00	
4271	645 315,19	1 448 338,64		25,00	
4272	645 323,91	1 448 334,17		25,00	
4242	645 328,86	1 448 332,39		25,00	
<b>P-3(43)</b>					
4273	643 012,16	1 447 949,52		25,00	
4274	643 015,93	1 447 950,49		25,00	
4275	643 019,91	1 447 951,56		25,00	
4276	643 028,81	1 447 960,14		25,00	
4277	643 038,05	1 447 964,14		25,00	
4278	643 042,82	1 447 973,60		25,00	
4279	643 045,90	1 447 982,31		25,00	
4280	643 045,23	1 447 990,66		25,00	
4281	643 042,05	1 447 999,06		25,00	
4282	643 037,46	1 447 998,20		25,00	
4283	643 035,66	1 448 001,57		25,00	
4284	643 033,85	1 448 005,35		25,00	
4285	643 030,88	1 448 001,66		25,00	
4286	643 026,88	1 448 000,07		25,00	
4287	643 020,83	1 447 999,15		25,00	
4288	643 013,57	1 448 000,33		25,00	
4289	643 009,14	1 447 997,50		25,00	
4290	643 006,86	1 447 997,74	—	25,00	—
4291	643 005,65	1 447 999,86		25,00	
4292	643 003,32	1 447 997,82		25,00	
4293	642 994,61	1 447 999,45		25,00	
4294	642 988,08	1 447 995,62		25,00	
4295	642 981,80	1 447 993,66		25,00	
4296	642 976,58	1 447 992,72		25,00	
4297	642 973,35	1 447 987,16		25,00	
4298	642 975,09	1 447 980,24		25,00	
4299	642 979,34	1 447 974,32		25,00	
4300	642 983,66	1 447 971,75		25,00	
4301	642 990,28	1 447 969,12		25,00	
4302	642 994,96	1 447 964,23		25,00	
4303	642 998,14	1 447 956,05		25,00	
4304	643 002,02	1 447 952,22		25,00	
4305	643 007,39	1 447 950,04		25,00	
4273	643 012,16	1 447 949,52		25,00	
<b>P-3(44)</b>					

**Раздел 2**

**Сведения о местоположении границ объекта**

<b>1</b>	<b>2</b>	<b>3</b>	<b>4</b>	<b>5</b>	<b>6</b>
4306	644 450,82	1 447 345,71		25,00	
4307	644 454,28	1 447 347,30		25,00	
4308	644 456,57	1 447 347,57		25,00	
4309	644 458,08	1 447 350,15		25,00	
4310	644 457,80	1 447 351,74		25,00	
4311	644 456,48	1 447 352,79		25,00	
4312	644 456,08	1 447 354,25		25,00	
4313	644 456,82	1 447 355,06		25,00	
4314	644 458,88	1 447 353,90		25,00	
4315	644 459,51	1 447 354,40		25,00	
4316	644 458,40	1 447 356,19		25,00	
4317	644 458,42	1 447 357,12		25,00	
4318	644 459,58	1 447 357,95		25,00	
4319	644 461,63	1 447 356,23		25,00	
4320	644 462,35	1 447 355,69		25,00	
4321	644 464,46	1 447 357,42		25,00	
4322	644 466,47	1 447 359,16		25,00	
4323	644 468,23	1 447 359,01		25,00	
4324	644 469,95	1 447 361,80		25,00	
4325	644 472,13	1 447 361,64		25,00	
4326	644 472,88	1 447 362,57		25,00	
4327	644 477,31	1 447 360,51		25,00	
4328	644 479,50	1 447 360,68		25,00	
4329	644 479,73	1 447 362,01		25,00	
4330	644 479,57	1 447 364,00		25,00	
4331	644 482,08	1 447 364,89		25,00	
4332	644 483,41	1 447 364,14		25,00	
4333	644 486,01	1 447 364,19	—	25,00	—
4334	644 485,54	1 447 366,69		25,00	
4335	644 486,86	1 447 365,32		25,00	
4336	644 487,80	1 447 365,31		25,00	
4337	644 488,77	1 447 366,85		25,00	
4338	644 487,97	1 447 368,83		25,00	
4339	644 489,86	1 447 369,74		25,00	
4340	644 491,34	1 447 371,16		25,00	
4341	644 492,48	1 447 370,53		25,00	
4342	644 493,62	1 447 370,71		25,00	
4343	644 495,43	1 447 372,04		25,00	
4344	644 496,99	1 447 372,51		25,00	
4345	644 499,00	1 447 373,41		25,00	
4346	644 498,92	1 447 374,66		25,00	
4347	644 499,85	1 447 374,86		25,00	
4348	644 501,71	1 447 374,21		25,00	
4349	644 503,50	1 447 375,72		25,00	
4350	644 504,95	1 447 375,29		25,00	
4351	644 507,35	1 447 375,49		25,00	
4352	644 512,77	1 447 376,22		25,00	
4353	644 514,29	1 447 379,53		25,00	
4354	644 514,47	1 447 383,84		25,00	
4355	644 516,98	1 447 389,05		25,00	
4356	644 512,03	1 447 391,85		25,00	
4357	644 511,89	1 447 395,63		25,00	
4358	644 512,16	1 447 398,93		25,00	
4359	644 508,87	1 447 400,19		25,00	
4360	644 509,24	1 447 403,41		25,00	

**Раздел 2**

**Сведения о местоположении границ объекта**

<b>1</b>	<b>2</b>	<b>3</b>	<b>4</b>	<b>5</b>	<b>6</b>
4361	644 506,53	1 447 403,46		25,00	
4362	644 504,67	1 447 404,02		25,00	
4363	644 502,83	1 447 405,51		25,00	
4364	644 501,45	1 447 404,08		25,00	
4365	644 499,68	1 447 404,01		25,00	
4366	644 498,53	1 447 403,71		25,00	
4367	644 497,27	1 447 402,59		25,00	
4368	644 494,85	1 447 401,91		25,00	
4369	644 493,22	1 447 403,71		25,00	
4370	644 492,05	1 447 402,59		25,00	
4371	644 490,49	1 447 402,62		25,00	
4372	644 490,30	1 447 403,45		25,00	
4373	644 488,52	1 447 402,56		25,00	
4374	644 485,94	1 447 403,53		25,00	
4375	644 486,10	1 447 405,93		25,00	
4376	644 483,73	1 447 408,06		25,00	
4377	644 482,63	1 447 409,75		25,00	
4378	644 481,48	1 447 409,14		25,00	
4379	644 479,20	1 447 410,23		25,00	
4380	644 477,11	1 447 409,44		25,00	
4381	644 473,84	1 447 407,08		25,00	
4382	644 469,39	1 447 402,81		25,00	
4383	644 466,55	1 447 401,20		25,00	
4384	644 463,28	1 447 398,99		25,00	
4385	644 462,10	1 447 397,13		25,00	
4386	644 461,20	1 447 393,29	—	25,00	—
4387	644 460,30	1 447 389,76		25,00	
4388	644 459,70	1 447 385,94		25,00	
4389	644 456,95	1 447 383,50		25,00	
4390	644 455,77	1 447 381,22		25,00	
4391	644 455,93	1 447 378,93		25,00	
4392	644 453,12	1 447 378,98		25,00	
4393	644 449,59	1 447 373,95		25,00	
4394	644 446,90	1 447 369,73		25,00	
4395	644 446,24	1 447 367,87		25,00	
4396	644 446,92	1 447 365,36		25,00	
4397	644 447,71	1 447 363,16		25,00	
4398	644 448,73	1 447 361,16		25,00	
4399	644 448,36	1 447 359,09		25,00	
4400	644 446,63	1 447 355,68		25,00	
4401	644 445,09	1 447 356,43		25,00	
4402	644 444,09	1 447 358,01		25,00	
4403	644 442,32	1 447 358,05		25,00	
4404	644 440,21	1 447 357,16		25,00	
4405	644 438,22	1 447 355,55		25,00	
4406	644 437,32	1 447 352,63		25,00	
4407	644 438,95	1 447 350,62		25,00	
4408	644 441,81	1 447 348,29		25,00	
4409	644 445,21	1 447 346,45		25,00	
4410	644 447,70	1 447 346,19		25,00	
4306	644 450,82	1 447 345,71		25,00	
P-3(45)					
4411	645 121,76	1 447 711,86		25,00	
4412	645 125,14	1 447 712,27	—	25,00	—
4413	645 131,34	1 447 717,17		25,00	

**Раздел 2**

**Сведения о местоположении границ объекта**

1	2	3	4	5	6
4414	645 141,43	1 447 720,85		25,00	
4415	645 153,84	1 447 725,83		25,00	
4416	645 159,86	1 447 731,68		25,00	
4417	645 169,16	1 447 732,08		25,00	
4418	645 185,45	1 447 739,83		25,00	
4419	645 202,74	1 447 750,26		25,00	
4420	645 214,66	1 447 754,60		25,00	
4421	645 217,57	1 447 760,47		25,00	
4422	645 216,68	1 447 763,39		25,00	
4423	645 210,30	1 447 764,63		25,00	
4424	645 199,13	1 447 765,35		25,00	
4425	645 186,50	1 447 763,85		25,00	
4426	645 177,97	1 447 764,47		25,00	
4427	645 167,49	1 447 762,74		25,00	
4428	645 155,88	1 447 765,01		25,00	
4429	645 149,18	1 447 763,70		25,00	
4430	645 140,46	1 447 753,15		25,00	
4431	645 136,32	1 447 747,27		25,00	
4432	645 130,25	1 447 737,66		25,00	
4433	645 128,01	1 447 731,97		25,00	
4434	645 125,09	1 447 726,56		25,00	
4435	645 116,72	1 447 721,25		25,00	
4436	645 118,69	1 447 714,06		25,00	
4411	645 121,76	1 447 711,86		25,00	
<b>P-3(46)</b>					
4437	645 988,63	1 447 651,88		25,00	
4438	645 991,38	1 447 652,87		25,00	
4439	645 993,66	1 447 657,92		25,00	
4440	645 997,28	1 447 660,29		25,00	
4441	646 004,22	1 447 662,75		25,00	
4442	646 009,11	1 447 660,48		25,00	
4443	646 012,24	1 447 656,84		25,00	
4444	646 015,80	1 447 657,40		25,00	
4445	646 024,37	1 447 661,19		25,00	
4446	646 025,23	1 447 665,55		25,00	
4447	646 024,16	1 447 672,52		25,00	
4448	646 023,72	1 447 683,58		25,00	
4449	646 022,95	1 447 695,85		25,00	
4450	646 021,48	1 447 702,19		25,00	
4451	646 015,22	1 447 706,62		25,00	
4452	646 010,46	1 447 706,71		25,00	
4453	646 005,89	1 447 705,04		25,00	
4454	646 000,48	1 447 699,73		25,00	
4455	645 995,06	1 447 697,31		25,00	
4456	645 986,63	1 447 699,58		25,00	
4457	645 977,15	1 447 702,52		25,00	
4458	645 970,36	1 447 698,27		25,00	
4459	645 966,75	1 447 692,77		25,00	
4460	645 965,09	1 447 687,48		25,00	
4461	645 967,51	1 447 677,17		25,00	
4462	645 972,91	1 447 671,31		25,00	
4463	645 974,44	1 447 665,36		25,00	
4464	645 976,72	1 447 660,77		25,00	
4465	645 982,55	1 447 653,94		25,00	
4437	645 988,63	1 447 651,88		25,00	

## Раздел 2

Сведения о местоположении границ объекта					
1	2	3	4	5	6
P-3(47)					
4466	642 536,60	1 449 647,46		25,00	
4467	642 539,33	1 449 648,66		25,00	
4468	642 542,16	1 449 649,85		25,00	
4469	642 544,37	1 449 651,06		25,00	
4470	642 545,16	1 449 653,85		25,00	
4471	642 546,67	1 449 656,01		25,00	
4472	642 550,12	1 449 657,20		25,00	
4473	642 553,78	1 449 658,37		25,00	
4474	642 557,55	1 449 659,34		25,00	
4475	642 558,67	1 449 658,26		25,00	
4476	642 560,00	1 449 657,31		25,00	
4477	642 561,75	1 449 655,95		25,00	
4478	642 564,57	1 449 661,62		25,00	
4479	642 568,52	1 449 666,64		25,00	
4480	642 575,48	1 449 670,65		25,00	
4481	642 579,09	1 449 674,13		25,00	
4482	642 580,29	1 449 677,06		25,00	
4483	642 578,55	1 449 683,75		25,00	
4484	642 574,50	1 449 689,89		25,00	
4485	642 571,23	1 449 692,86		25,00	
4486	642 566,49	1 449 695,05		25,00	
4487	642 562,37	1 449 697,21		25,00	
4488	642 558,71	1 449 701,42		25,00	
4489	642 555,21	1 449 703,40		25,00	
4490	642 552,55	1 449 705,53		25,00	
4491	642 548,35	1 449 703,69		25,00	
4492	642 544,59	1 449 703,46		25,00	
4493	642 542,15	1 449 706,00		25,00	
4494	642 540,75	1 449 708,88		25,00	
4495	642 542,67	1 449 711,12		25,00	
4496	642 538,35	1 449 713,17		25,00	
4497	642 536,15	1 449 712,90		25,00	
4498	642 532,83	1 449 713,68		25,00	
4499	642 532,15	1 449 711,01		25,00	
4500	642 531,92	1 449 709,65		25,00	
4501	642 529,20	1 449 709,60		25,00	
4502	642 528,72	1 449 706,48		25,00	
4503	642 527,65	1 449 704,84		25,00	
4504	642 525,20	1 449 701,97		25,00	
4505	642 522,43	1 449 698,90		25,00	
4506	642 520,86	1 449 698,10		25,00	
4507	642 519,59	1 449 697,30		25,00	
4508	642 520,36	1 449 694,57		25,00	
4509	642 522,41	1 449 692,96		25,00	
4510	642 523,31	1 449 690,76		25,00	
4511	642 520,57	1 449 689,13		25,00	
4512	642 518,15	1 449 687,95		25,00	
4513	642 518,10	1 449 684,82		25,00	
4514	642 519,49	1 449 682,07		25,00	
4515	642 518,39	1 449 679,29		25,00	
4516	642 517,52	1 449 677,43		25,00	
4517	642 518,23	1 449 676,68		25,00	
4518	642 521,08	1 449 678,30		25,00	
4519	642 523,59	1 449 678,46		25,00	

**Раздел 2**

**Сведения о местоположении границ объекта**

1	2	3	4	5	6
4520	642 525,08	1 449 680,72		25,00	
4521	642 526,90	1 449 683,39		25,00	
4522	642 528,61	1 449 685,23		25,00	
4523	642 532,75	1 449 684,01		25,00	
4524	642 534,70	1 449 682,50		25,00	
4525	642 534,66	1 449 680,63		25,00	
4526	642 532,99	1 449 680,14		25,00	
4527	642 530,60	1 449 680,50		25,00	
4528	642 527,99	1 449 680,35		25,00	
4529	642 527,74	1 449 678,58	—	25,00	—
4530	642 527,30	1 449 677,24		25,00	
4531	642 528,19	1 449 675,03		25,00	
4532	642 530,86	1 449 672,88		25,00	
4533	642 531,68	1 449 667,04		25,00	
4534	642 533,24	1 449 661,59		25,00	
4535	642 534,16	1 449 655,62		25,00	
4536	642 534,91	1 449 651,56		25,00	
4466	642 536,60	1 449 647,46		25,00	
<b>P-3(48)</b>					
4537	645 920,55	1 449 210,38		25,00	
4538	645 944,08	1 449 210,97		25,00	
4539	645 958,43	1 449 218,66		25,00	
4540	645 962,65	1 449 227,30		25,00	
4541	645 960,74	1 449 235,46		25,00	
4542	645 953,64	1 449 240,63		25,00	
4543	645 943,59	1 449 240,42		25,00	
4544	645 931,71	1 449 239,45		25,00	
4545	645 920,79	1 449 238,72		25,00	
4546	645 903,95	1 449 248,44	—	25,00	—
4547	645 890,44	1 449 251,43		25,00	
4548	645 886,37	1 449 249,60		25,00	
4549	645 881,46	1 449 244,19		25,00	
4550	645 880,24	1 449 236,73		25,00	
4551	645 883,28	1 449 229,50		25,00	
4552	645 891,85	1 449 223,97		25,00	
4553	645 903,98	1 449 217,10		25,00	
4537	645 920,55	1 449 210,38		25,00	
<b>P-3(49)</b>					
4554	642 867,86	1 449 619,26		25,00	
4555	642 869,12	1 449 619,95		25,00	
4556	642 869,79	1 449 622,22		25,00	
4557	642 871,57	1 449 622,40		25,00	
4558	642 874,05	1 449 621,93		25,00	
4559	642 877,01	1 449 624,23		25,00	
4560	642 879,56	1 449 626,52		25,00	
4561	642 879,91	1 449 633,54		25,00	
4562	642 887,53	1 449 639,85	—	25,00	—
4563	642 891,33	1 449 642,52		25,00	
4564	642 887,48	1 449 648,02		25,00	
4565	642 882,78	1 449 652,24		25,00	
4566	642 884,84	1 449 661,78		25,00	
4567	642 888,27	1 449 666,49		25,00	
4568	642 889,88	1 449 663,55		25,00	
4569	642 891,33	1 449 663,52		25,00	
4570	642 899,76	1 449 668,14		25,00	



**Раздел 2**

**Сведения о местоположении границ объекта**

<b>1</b>	<b>2</b>	<b>3</b>	<b>4</b>	<b>5</b>	<b>6</b>
4571	642 903,98	1 449 671,61		25,00	
4572	642 904,93	1 449 676,35		25,00	
4573	642 899,34	1 449 678,99		25,00	
4574	642 893,10	1 449 678,70		25,00	
4575	642 889,23	1 449 682,53		25,00	
4576	642 889,11	1 449 687,72		25,00	
4577	642 891,29	1 449 692,69		25,00	
4578	642 893,86	1 449 696,18		25,00	
4579	642 886,15	1 449 695,71		25,00	
4580	642 882,44	1 449 697,40		25,00	
4581	642 883,96	1 449 700,48		25,00	
4582	642 879,41	1 449 701,95		25,00	
4583	642 876,94	1 449 703,45		25,00	
4584	642 873,39	1 449 702,47		25,00	
4585	642 869,74	1 449 701,72		25,00	
4586	642 867,00	1 449 700,63		25,00	
4587	642 865,74	1 449 694,71		25,00	
4588	642 863,45	1 449 689,56		25,00	
4589	642 862,04	1 449 686,67		25,00	
4590	642 863,85	1 449 683,51		25,00	
4591	642 862,23	1 449 680,73		25,00	
4592	642 862,13	1 449 675,62		25,00	
4593	642 864,86	1 449 672,02		25,00	
4594	642 866,54	1 449 667,62		25,00	
4595	642 868,71	1 449 661,11		25,00	
4596	642 868,68	1 449 654,65		25,00	
4597	642 867,53	1 449 649,16	—	25,00	—
4598	642 867,11	1 449 644,28		25,00	
4599	642 867,33	1 449 639,27		25,00	
4600	642 865,04	1 449 639,31		25,00	
4601	642 863,04	1 449 638,20		25,00	
4602	642 862,67	1 449 635,39		25,00	
4603	642 860,77	1 449 633,98		25,00	
4604	642 858,20	1 449 635,59		25,00	
4605	642 855,26	1 449 634,62		25,00	
4606	642 852,95	1 449 633,62		25,00	
4607	642 851,98	1 449 632,28		25,00	
4608	642 851,94	1 449 630,30		25,00	
4609	642 854,22	1 449 629,62		25,00	
4610	642 855,24	1 449 628,68		25,00	
4611	642 855,53	1 449 626,89		25,00	
4612	642 858,34	1 449 626,84		25,00	
4613	642 857,96	1 449 623,52		25,00	
4614	642 860,88	1 449 623,67		25,00	
4615	642 861,49	1 449 623,24		25,00	
4616	642 861,86	1 449 620,93		25,00	
4617	642 863,89	1 449 623,50		25,00	
4618	642 865,77	1 449 624,19		25,00	
4619	642 866,80	1 449 623,54		25,00	
4620	642 867,60	1 449 621,96		25,00	
4621	642 866,85	1 449 620,42		25,00	
4554	642 867,86	1 449 619,26		25,00	
P-3(50)					
4622	645 508,52	1 448 929,88		25,00	
4623	645 515,40	1 448 931,41	—	25,00	—

## Раздел 2

Сведения о местоположении границ объекта					
1	2	3	4	5	6
4624	645 517,01	1 448 933,61		25,00	
4625	645 518,02	1 448 937,81		25,00	
4626	645 523,14	1 448 944,57		25,00	
4627	645 520,29	1 448 947,33		25,00	
4628	645 513,96	1 448 953,27		25,00	
4629	645 508,60	1 448 955,47		25,00	
4630	645 501,77	1 448 956,65		25,00	
4631	645 497,19	1 448 955,91		25,00	
4632	645 492,66	1 448 958,90		25,00	
4633	645 484,63	1 448 962,40		25,00	
4634	645 478,44	1 448 965,23		25,00	
4635	645 471,42	1 448 967,88		25,00	
4636	645 463,23	1 448 974,48		25,00	
4637	645 460,38	1 448 977,43		25,00	
4638	645 463,13	1 448 979,69		25,00	
4639	645 455,54	1 448 984,82		25,00	
4640	645 452,36	1 448 981,78		25,00	
4641	645 447,77	1 448 981,23		25,00	
4642	645 447,26	1 448 986,65		25,00	
4643	645 441,75	1 448 991,97		25,00	
4644	645 439,47	1 448 992,23		25,00	
4645	645 432,74	1 448 998,80		25,00	
4646	645 426,55	1 449 001,64		25,00	
4647	645 422,64	1 449 003,58		25,00	
4648	645 421,59	1 449 003,20		25,00	
4649	645 421,02	1 448 995,29		25,00	
4650	645 418,93	1 448 994,30		25,00	
4651	645 415,21	1 448 995,83	—	25,00	—
4652	645 413,22	1 448 989,84		25,00	
4653	645 411,06	1 448 985,71		25,00	
4654	645 410,09	1 448 978,87		25,00	
4655	645 412,68	1 448 972,79		25,00	
4656	645 416,73	1 448 967,49		25,00	
4657	645 421,48	1 448 966,38		25,00	
4658	645 427,09	1 448 966,05		25,00	
4659	645 434,49	1 448 971,31		25,00	
4660	645 438,87	1 448 971,84		25,00	
4661	645 442,76	1 448 969,48		25,00	
4662	645 444,31	1 448 963,41		25,00	
4663	645 445,52	1 448 961,72		25,00	
4664	645 449,57	1 448 966,83		25,00	
4665	645 451,38	1 448 973,67		25,00	
4666	645 452,05	1 448 976,16		25,00	
4667	645 454,99	1 448 977,97		25,00	
4668	645 456,84	1 448 977,10		25,00	
4669	645 454,29	1 448 973,63		25,00	
4670	645 456,32	1 448 971,91		25,00	
4671	645 458,18	1 448 971,04		25,00	
4672	645 459,67	1 448 973,10		25,00	
4673	645 463,11	1 448 967,82		25,00	
4674	645 464,36	1 448 958,02		25,00	
4675	645 465,35	1 448 955,49		25,00	
4676	645 466,92	1 448 961,09		25,00	
4677	645 469,28	1 448 964,78		25,00	
4678	645 473,77	1 448 960,53		25,00	

**Раздел 2**

<b>Сведения о местоположении границ объекта</b>					
<b>1</b>	<b>2</b>	<b>3</b>	<b>4</b>	<b>5</b>	<b>6</b>
4679	645 478,32	1 448 959,21	—	25,00	—
4680	645 485,19	1 448 959,48		25,00	
4681	645 488,27	1 448 957,53		25,00	
4682	645 491,32	1 448 943,54		25,00	
4683	645 499,91	1 448 936,71		25,00	
4684	645 504,23	1 448 934,33		25,00	
4622	645 508,52	1 448 929,88		25,00	
P-3(51)					
4685	641 627,60	1 445 666,90	—	25,00	—
4686	641 632,91	1 445 670,14		25,00	
4687	641 635,70	1 445 669,08		25,00	
4688	641 637,52	1 445 671,19		25,00	
4689	641 639,45	1 445 672,59		25,00	
4690	641 637,73	1 445 675,35		25,00	
4691	641 643,90	1 445 680,39		25,00	
4692	641 646,88	1 445 680,22		25,00	
4693	641 648,51	1 445 684,95		25,00	
4694	641 652,13	1 445 687,05		25,00	
4695	641 649,67	1 445 689,35		25,00	
4696	641 652,09	1 445 691,21		25,00	
4697	641 650,10	1 445 693,41		25,00	
4698	641 653,49	1 445 696,08		25,00	
4699	641 657,89	1 445 695,64		25,00	
4700	641 655,26	1 445 701,30		25,00	
4701	641 652,43	1 445 703,27		25,00	
4702	641 652,49	1 445 705,75		25,00	
4703	641 652,51	1 445 707,54		25,00	
4704	641 653,50	1 445 709,33		25,00	
4705	641 656,86	1 445 710,70		25,00	
4706	641 661,10	1 445 713,96		25,00	
4707	641 664,38	1 445 717,12		25,00	
4708	641 666,09	1 445 719,83		25,00	
4709	641 663,02	1 445 720,85		25,00	
4710	641 662,92	1 445 722,27		25,00	
4711	641 663,90	1 445 723,93		25,00	
4712	641 665,96	1 445 725,33		25,00	
4713	641 665,77	1 445 728,43		25,00	
4714	641 664,41	1 445 732,40		25,00	
4715	641 663,86	1 445 727,87		25,00	
4716	641 661,11	1 445 727,81		25,00	
4717	641 660,46	1 445 731,39		25,00	
4718	641 660,31	1 445 735,58		25,00	
4719	641 658,66	1 445 737,03		25,00	
4720	641 659,80	1 445 738,96		25,00	
4721	641 659,48	1 445 741,17		25,00	
4722	641 659,02	1 445 742,13		25,00	
4723	641 659,83	1 445 744,20		25,00	
4724	641 660,58	1 445 745,80		25,00	
4725	641 661,96	1 445 746,14		25,00	
4726	641 662,72	1 445 745,65		25,00	
4727	641 663,60	1 445 747,84		25,00	
4728	641 662,15	1 445 747,15		25,00	
4729	641 660,58	1 445 748,26		25,00	
4730	641 659,33	1 445 748,99		25,00	
4731	641 659,59	1 445 750,54	25,00		

**Раздел 2**

**Сведения о местоположении границ объекта**

1	2	3	4	5	6
4732	641 661,72	1 445 752,88		25,00	
4733	641 660,80	1 445 754,46		25,00	
4734	641 659,04	1 445 756,22		25,00	
4735	641 658,87	1 445 753,42		25,00	
4736	641 656,77	1 445 752,44		25,00	
4737	641 654,49	1 445 752,11		25,00	
4738	641 652,68	1 445 751,19		25,00	
4739	641 650,46	1 445 750,74		25,00	
4740	641 649,26	1 445 750,11		25,00	
4741	641 647,18	1 445 747,29		25,00	
4742	641 646,03	1 445 746,53		25,00	
4743	641 644,73	1 445 746,85		25,00	
4744	641 644,28	1 445 745,08		25,00	
4745	641 645,58	1 445 744,70		25,00	
4746	641 644,41	1 445 742,57		25,00	
4747	641 643,98	1 445 738,76		25,00	
4748	641 640,24	1 445 730,48		25,00	
4749	641 637,57	1 445 724,73		25,00	
4750	641 633,75	1 445 714,90		25,00	
4751	641 631,14	1 445 705,52	—	25,00	—
4752	641 628,80	1 445 704,95		25,00	
4753	641 628,41	1 445 702,94		25,00	
4754	641 628,50	1 445 700,91		25,00	
4755	641 630,32	1 445 699,90		25,00	
4756	641 629,98	1 445 698,03		25,00	
4757	641 628,49	1 445 697,81		25,00	
4758	641 627,17	1 445 697,29		25,00	
4759	641 627,91	1 445 695,25		25,00	
4760	641 628,87	1 445 692,02		25,00	
4761	641 629,26	1 445 687,94		25,00	
4762	641 628,88	1 445 683,64		25,00	
4763	641 628,29	1 445 680,32		25,00	
4764	641 626,22	1 445 678,53		25,00	
4765	641 624,72	1 445 677,94		25,00	
4766	641 626,19	1 445 676,43		25,00	
4767	641 624,05	1 445 673,72		25,00	
4768	641 625,50	1 445 671,78		25,00	
4769	641 626,95	1 445 669,13		25,00	
4685	641 627,60	1 445 666,90		25,00	
<b>P-3(52)</b>					
4770	641 980,50	1 448 173,37		25,00	
4771	641 983,42	1 448 173,37		25,00	
4772	641 987,13	1 448 173,96		25,00	
4773	641 989,06	1 448 175,05		25,00	
4774	641 990,87	1 448 176,39		25,00	
4775	641 991,58	1 448 175,48		25,00	
4776	641 993,25	1 448 175,87		25,00	
4777	641 995,39	1 448 176,35	—	25,00	—
4778	641 997,59	1 448 179,04		25,00	
4779	641 996,10	1 448 182,08		25,00	
4780	641 994,29	1 448 181,03		25,00	
4781	641 992,91	1 448 181,27		25,00	
4782	641 993,48	1 448 184,05		25,00	
4783	641 993,74	1 448 186,98		25,00	
4784	641 995,43	1 448 188,96		25,00	

**Раздел 2**

**Сведения о местоположении границ объекта**

<b>1</b>	<b>2</b>	<b>3</b>	<b>4</b>	<b>5</b>	<b>6</b>
4785	641 998,40	1 448 191,54		25,00	
4786	642 000,35	1 448 191,02		25,00	
4787	642 001,75	1 448 195,22		25,00	
4788	642 003,20	1 448 197,38		25,00	
4789	642 004,89	1 448 198,12		25,00	
4790	642 007,31	1 448 197,24		25,00	
4791	642 009,44	1 448 196,45		25,00	
4792	642 010,62	1 448 195,58		25,00	
4793	642 011,61	1 448 194,60		25,00	
4794	642 013,58	1 448 194,51		25,00	
4795	642 013,49	1 448 196,11		25,00	
4796	642 011,43	1 448 197,29		25,00	
4797	642 010,09	1 448 198,27		25,00	
4798	642 007,77	1 448 199,02		25,00	
4799	642 005,93	1 448 199,66		25,00	
4800	642 003,98	1 448 199,59		25,00	
4801	642 001,68	1 448 198,31		25,00	
4802	642 000,81	1 448 196,72		25,00	
4803	641 999,01	1 448 198,96		25,00	
4804	641 996,63	1 448 202,53		25,00	
4805	641 995,41	1 448 204,22		25,00	
4806	641 994,61	1 448 203,10		25,00	
4807	641 993,63	1 448 204,62		25,00	
4808	641 994,01	1 448 205,91		25,00	
4809	641 992,74	1 448 207,78		25,00	
4810	641 991,14	1 448 211,47		25,00	
4811	641 989,73	1 448 214,91	—	25,00	—
4812	641 986,81	1 448 218,35		25,00	
4813	641 982,90	1 448 219,68		25,00	
4814	641 979,57	1 448 219,98		25,00	
4815	641 975,93	1 448 220,06		25,00	
4816	641 972,09	1 448 218,46		25,00	
4817	641 967,99	1 448 216,99		25,00	
4818	641 964,31	1 448 214,63		25,00	
4819	641 962,72	1 448 212,38		25,00	
4820	641 961,90	1 448 209,96		25,00	
4821	641 958,44	1 448 207,09		25,00	
4822	641 957,17	1 448 206,04		25,00	
4823	641 955,18	1 448 201,84		25,00	
4824	641 953,59	1 448 196,57		25,00	
4825	641 953,40	1 448 193,23		25,00	
4826	641 952,79	1 448 189,13		25,00	
4827	641 952,25	1 448 185,92		25,00	
4828	641 953,83	1 448 184,13		25,00	
4829	641 955,99	1 448 181,60		25,00	
4830	641 957,94	1 448 181,33		25,00	
4831	641 959,62	1 448 178,73		25,00	
4832	641 961,47	1 448 179,17		25,00	
4833	641 965,18	1 448 176,52		25,00	
4834	641 968,14	1 448 175,10		25,00	
4835	641 972,06	1 448 174,20		25,00	
4836	641 977,29	1 448 173,85		25,00	
4770	641 980,50	1 448 173,37		25,00	
P-3(53)					
4837	643 886,50	1 448 739,07	—	25,00	—

**Раздел 2**

**Сведения о местоположении границ объекта**

<b>1</b>	<b>2</b>	<b>3</b>	<b>4</b>	<b>5</b>	<b>6</b>
4838	643 892,43	1 448 743,97		25,00	
4839	643 893,56	1 448 759,04		25,00	
4840	643 891,60	1 448 764,90		25,00	
4841	643 890,59	1 448 776,49		25,00	
4842	643 884,42	1 448 781,18		25,00	
4843	643 877,88	1 448 786,21		25,00	
4844	643 870,86	1 448 789,79		25,00	
4845	643 864,16	1 448 787,40		25,00	
4846	643 858,65	1 448 782,53		25,00	
4847	643 856,49	1 448 777,55		25,00	
4848	643 851,01	1 448 774,36	—	25,00	—
4849	643 848,43	1 448 770,24		25,00	
4850	643 847,89	1 448 764,43		25,00	
4851	643 850,66	1 448 756,88		25,00	
4852	643 857,65	1 448 752,15		25,00	
4853	643 862,12	1 448 747,47		25,00	
4854	643 864,99	1 448 745,32		25,00	
4855	643 872,06	1 448 745,18		25,00	
4856	643 879,90	1 448 741,60		25,00	
4837	643 886,50	1 448 739,07		25,00	
<b>P-3(54)</b>					
4857	649 321,60	1 443 989,44		25,00	
4858	649 327,63	1 443 991,14		25,00	
4859	649 333,66	1 443 993,14		25,00	
4860	649 338,60	1 443 992,51		25,00	
4861	649 347,36	1 443 991,32		25,00	
4862	649 358,35	1 443 992,75		25,00	
4863	649 378,66	1 443 993,13		25,00	
4864	649 388,50	1 443 992,45		25,00	
4865	649 394,76	1 443 996,44		25,00	
4866	649 394,82	1 444 000,13		25,00	
4867	649 393,05	1 444 002,42		25,00	
4868	649 386,40	1 444 005,17		25,00	
4869	649 377,94	1 444 004,24		25,00	
4870	649 374,11	1 444 005,72		25,00	
4871	649 370,79	1 444 007,70		25,00	
4872	649 364,08	1 444 009,96		25,00	
4873	649 360,93	1 444 010,51		25,00	
4874	649 358,46	1 444 009,35	—	25,00	—
4875	649 350,64	1 444 008,59		25,00	
4876	649 335,72	1 444 009,51		25,00	
4877	649 327,04	1 444 008,26		25,00	
4878	649 321,54	1 444 007,78		25,00	
4879	649 312,55	1 444 010,08		25,00	
4880	649 307,45	1 444 009,61		25,00	
4881	649 301,08	1 444 008,31		25,00	
4882	649 294,95	1 444 009,60		25,00	
4883	649 292,10	1 444 009,15		25,00	
4884	649 291,37	1 444 006,16		25,00	
4885	649 292,02	1 444 004,01		25,00	
4886	649 293,77	1 444 000,82		25,00	
4887	649 301,08	1 443 995,60		25,00	
4888	649 310,87	1 443 991,75		25,00	
4889	649 316,85	1 443 989,51		25,00	
4857	649 321,60	1 443 989,44		25,00	

**Раздел 2**

<b>Сведения о местоположении границ объекта</b>					
<b>1</b>	<b>2</b>	<b>3</b>	<b>4</b>	<b>5</b>	<b>6</b>
P-3(55)					
4890	644 463,46	1 450 385,78		25,00	
4891	644 467,66	1 450 387,62		25,00	
4892	644 470,53	1 450 390,91		25,00	
4893	644 473,69	1 450 392,93		25,00	
4894	644 477,33	1 450 397,94		25,00	
4895	644 477,55	1 450 403,78		25,00	
4896	644 473,34	1 450 411,78		25,00	
4897	644 469,61	1 450 417,36		25,00	
4898	644 466,29	1 450 417,86		25,00	
4899	644 463,63	1 450 419,99		25,00	
4900	644 461,53	1 450 423,26		25,00	
4901	644 459,59	1 450 425,70		25,00	
4902	644 457,69	1 450 428,97		25,00	
4903	644 456,70	1 450 431,79		25,00	
4904	644 458,19	1 450 433,33		25,00	
4905	644 455,74	1 450 435,36		25,00	
4906	644 452,80	1 450 434,48		25,00	
4907	644 448,80	1 450 431,86		25,00	
4908	644 445,57	1 450 431,50		25,00	
4909	644 443,16	1 450 430,83		25,00	
4910	644 440,81	1 450 427,86		25,00	
4911	644 437,12	1 450 425,66		25,00	
4912	644 435,65	1 450 424,96		25,00	
4913	644 436,43	1 450 422,44		25,00	
4914	644 437,35	1 450 421,39	—	25,00	—
4915	644 435,71	1 450 417,68		25,00	
4916	644 434,84	1 450 416,14		25,00	
4917	644 433,79	1 450 415,53		25,00	
4918	644 432,42	1 450 414,73		25,00	
4919	644 432,22	1 450 409,94		25,00	
4920	644 433,17	1 450 405,43		25,00	
4921	644 430,85	1 450 404,04		25,00	
4922	644 429,88	1 450 402,49		25,00	
4923	644 428,01	1 450 402,53		25,00	
4924	644 426,77	1 450 402,57		25,00	
4925	644 426,10	1 450 400,69		25,00	
4926	644 428,60	1 450 395,55		25,00	
4927	644 430,11	1 450 392,92		25,00	
4928	644 433,51	1 450 391,91		25,00	
4929	644 437,35	1 450 391,31		25,00	
4930	644 441,62	1 450 391,64		25,00	
4931	644 442,93	1 450 389,41		25,00	
4932	644 445,68	1 450 391,76		25,00	
4933	644 448,31	1 450 392,75		25,00	
4934	644 453,39	1 450 392,12		25,00	
4935	644 457,00	1 450 390,49		25,00	
4936	644 460,59	1 450 387,50		25,00	
4890	644 463,46	1 450 385,78		25,00	
P-3(56)					
4937	646 489,93	1 445 971,87		25,00	
4938	646 505,02	1 445 975,00		25,00	
4939	646 510,43	1 445 980,08		25,00	
4940	646 510,49	1 445 983,94	—	25,00	—
4941	646 506,68	1 445 987,90		25,00	

**Раздел 2**

**Сведения о местоположении границ объекта**

1	2	3	4	5	6
4942	646 496,50	1 445 993,90		25,00	
4943	646 488,04	1 445 995,48		25,00	
4944	646 479,78	1 445 998,98		25,00	
4945	646 469,89	1 446 000,25		25,00	
4946	646 465,32	1 446 000,76		25,00	
4947	646 454,70	1 446 002,53		25,00	
4948	646 451,39	1 446 004,54		25,00	
4949	646 448,55	1 446 006,67		25,00	
4950	646 440,84	1 446 010,17		25,00	
4951	646 430,97	1 446 011,23		25,00	
4952	646 427,23	1 446 009,33		25,00	
4953	646 427,33	1 446 006,17	—	25,00	—
4954	646 429,92	1 446 002,07		25,00	
4955	646 437,64	1 445 998,58		25,00	
4956	646 442,77	1 445 996,53		25,00	
4957	646 445,37	1 445 992,79		25,00	
4958	646 449,18	1 445 989,52		25,00	
4959	646 456,41	1 445 986,96		25,00	
4960	646 464,11	1 445 981,50		25,00	
4961	646 470,21	1 445 977,02		25,00	
4962	646 484,65	1 445 972,31		25,00	
4937	646 489,93	1 445 971,87		25,00	
<b>P-3(57)</b>					
4963	646 634,54	1 447 924,44		25,00	
4964	646 636,22	1 447 925,24		25,00	
4965	646 637,76	1 447 926,73		25,00	
4966	646 639,76	1 447 928,57		25,00	
4967	646 641,88	1 447 929,03		25,00	
4968	646 642,45	1 447 930,83		25,00	
4969	646 642,85	1 447 932,17		25,00	
4970	646 645,45	1 447 933,33		25,00	
4971	646 647,44	1 447 935,57		25,00	
4972	646 648,29	1 447 939,49		25,00	
4973	646 647,88	1 447 941,90		25,00	
4974	646 648,08	1 447 944,47		25,00	
4975	646 649,53	1 447 948,98		25,00	
4976	646 646,20	1 447 957,05		25,00	
4977	646 642,87	1 447 964,23		25,00	
4978	646 640,53	1 447 968,35		25,00	
4979	646 640,70	1 447 969,42	—	25,00	—
4980	646 638,34	1 447 972,18		25,00	
4981	646 636,88	1 447 974,01		25,00	
4982	646 636,17	1 447 976,75		25,00	
4983	646 634,22	1 447 977,25		25,00	
4984	646 633,16	1 447 977,41		25,00	
4985	646 631,32	1 447 975,79		25,00	
4986	646 628,57	1 447 974,48		25,00	
4987	646 627,01	1 447 971,80		25,00	
4988	646 624,89	1 447 971,40		25,00	
4989	646 621,98	1 447 969,47		25,00	
4990	646 621,50	1 447 968,11		25,00	
4991	646 623,15	1 447 967,19		25,00	
4992	646 621,28	1 447 964,35		25,00	
4993	646 619,15	1 447 963,94		25,00	
4994	646 616,10	1 447 962,03		25,00	



**Раздел 2**

<b>Сведения о местоположении границ объекта</b>					
<b>1</b>	<b>2</b>	<b>3</b>	<b>4</b>	<b>5</b>	<b>6</b>
4995	646 610,61	1 447 959,41		25,00	
4996	646 608,54	1 447 954,15		25,00	
4997	646 606,25	1 447 952,84		25,00	
4998	646 605,31	1 447 951,04		25,00	
4999	646 607,71	1 447 950,25		25,00	
5000	646 611,19	1 447 950,63		25,00	
5001	646 613,33	1 447 951,96		25,00	
5002	646 615,91	1 447 948,39		25,00	
5003	646 613,71	1 447 948,12		25,00	
5004	646 612,96	1 447 948,07		25,00	
5005	646 612,40	1 447 946,79		25,00	
5006	646 613,67	1 447 946,16		25,00	
5007	646 615,18	1 447 945,68		25,00	
5008	646 614,70	1 447 944,49		25,00	
5009	646 614,17	1 447 943,75		25,00	
5010	646 612,26	1 447 943,09		25,00	
5011	646 610,78	1 447 941,16	—	25,00	—
5012	646 611,56	1 447 938,27		25,00	
5013	646 614,53	1 447 935,64		25,00	
5014	646 617,86	1 447 932,48		25,00	
5015	646 618,76	1 447 931,92		25,00	
5016	646 620,88	1 447 932,19		25,00	
5017	646 622,56	1 447 933,28		25,00	
5018	646 623,60	1 447 932,66		25,00	
5019	646 623,39	1 447 929,05		25,00	
5020	646 623,22	1 447 928,29		25,00	
5021	646 622,88	1 447 926,49		25,00	
5022	646 624,37	1 447 925,54		25,00	
5023	646 626,21	1 447 926,87		25,00	
5024	646 628,39	1 447 926,29		25,00	
5025	646 630,80	1 447 926,10		25,00	
5026	646 632,75	1 447 925,23		25,00	
4963	646 634,54	1 447 924,44		25,00	
<b>P-3(58)</b>					
5027	647 387,76	1 445 678,38		25,00	
5028	647 391,95	1 445 678,53		25,00	
5029	647 397,24	1 445 681,71		25,00	
5030	647 403,26	1 445 686,35		25,00	
5031	647 407,16	1 445 687,29		25,00	
5032	647 408,93	1 445 688,40		25,00	
5033	647 409,47	1 445 689,85		25,00	
5034	647 408,42	1 445 694,78		25,00	
5035	647 406,06	1 445 702,08		25,00	
5036	647 393,80	1 445 724,65		25,00	
5037	647 391,65	1 445 729,88	—	25,00	—
5038	647 389,92	1 445 730,74		25,00	
5039	647 387,24	1 445 730,18		25,00	
5040	647 382,05	1 445 725,03		25,00	
5041	647 376,49	1 445 724,27		25,00	
5042	647 372,29	1 445 723,44		25,00	
5043	647 370,98	1 445 719,76		25,00	
5044	647 371,08	1 445 712,67		25,00	
5045	647 371,48	1 445 699,99		25,00	
5046	647 372,90	1 445 692,26		25,00	
5047	647 376,58	1 445 684,49		25,00	

**Раздел 2**

<b>Сведения о местоположении границ объекта</b>					
<b>1</b>	<b>2</b>	<b>3</b>	<b>4</b>	<b>5</b>	<b>6</b>
5048	647 382,69	1 445 682,67	—	25,00	—
5027	647 387,76	1 445 678,38		25,00	
<b>P-3(59)</b>					
5049	640 587,94	1 445 511,77	—	25,00	—
5050	640 596,10	1 445 514,25		25,00	
5051	640 604,50	1 445 516,95		25,00	
5052	640 607,19	1 445 520,95		25,00	
5053	640 610,23	1 445 530,23		25,00	
5054	640 618,08	1 445 541,53		25,00	
5055	640 611,03	1 445 548,12		25,00	
5056	640 602,59	1 445 555,90		25,00	
5057	640 599,72	1 445 555,02		25,00	
5058	640 597,67	1 445 547,65		25,00	
5059	640 594,13	1 445 543,00		25,00	
5060	640 592,54	1 445 541,35		25,00	
5061	640 590,14	1 445 540,21		25,00	
5062	640 586,19	1 445 539,68		25,00	
5063	640 583,38	1 445 535,90		25,00	
5064	640 579,61	1 445 532,04		25,00	
5065	640 577,27	1 445 534,35		25,00	
5066	640 573,87	1 445 531,19		25,00	
5067	640 570,48	1 445 528,63		25,00	
5068	640 568,53	1 445 526,51		25,00	
5069	640 563,35	1 445 523,98		25,00	
5070	640 559,98	1 445 522,37		25,00	
5071	640 558,49	1 445 519,07		25,00	
5072	640 559,86	1 445 515,33		25,00	
5073	640 564,28	1 445 516,10		25,00	
5074	640 568,14	1 445 518,16		25,00	
5075	640 572,21	1 445 519,04		25,00	
5076	640 577,25	1 445 514,06		25,00	
5077	640 581,04	1 445 512,67		25,00	
5049	640 587,94	1 445 511,77		25,00	
<b>P-3(60)</b>					
5078	644 625,70	1 449 523,15	—	25,00	—
5079	644 630,11	1 449 525,24		25,00	
5080	644 633,74	1 449 525,18		25,00	
5081	644 635,34	1 449 527,14		25,00	
5082	644 637,68	1 449 529,48		25,00	
5083	644 638,41	1 449 529,86		25,00	
5084	644 640,38	1 449 529,41		25,00	
5085	644 642,04	1 449 529,07		25,00	
5086	644 645,23	1 449 527,75		25,00	
5087	644 646,11	1 449 530,03		25,00	
5088	644 648,18	1 449 528,85		25,00	
5089	644 649,51	1 449 527,99		25,00	
5090	644 651,90	1 449 528,35		25,00	
5091	644 654,01	1 449 529,46		25,00	
5092	644 659,01	1 449 530,50		25,00	
5093	644 658,91	1 449 530,61		25,00	
5094	644 660,95	1 449 533,74		25,00	
5095	644 660,48	1 449 541,25		25,00	
5096	644 660,14	1 449 544,37		25,00	
5097	644 661,66	1 449 548,29		25,00	
5098	644 661,53	1 449 552,05		25,00	

**Раздел 2**

<b>Сведения о местоположении границ объекта</b>					
<b>1</b>	<b>2</b>	<b>3</b>	<b>4</b>	<b>5</b>	<b>6</b>
5099	644 654,89	1 449 553,02		25,00	
5100	644 650,77	1 449 554,69		25,00	
5101	644 648,74	1 449 556,84		25,00	
5102	644 645,60	1 449 555,96		25,00	
5103	644 643,12	1 449 556,95		25,00	
5104	644 640,51	1 449 556,27		25,00	
5105	644 638,33	1 449 556,84		25,00	
5106	644 635,94	1 449 557,11		25,00	
5107	644 632,80	1 449 556,22		25,00	
5108	644 630,57	1 449 554,17		25,00	
5109	644 627,53	1 449 553,01		25,00	
5110	644 623,98	1 449 551,39	—	25,00	—
5111	644 620,17	1 449 548,66		25,00	
5112	644 618,99	1 449 546,30		25,00	
5113	644 618,62	1 449 543,82		25,00	
5114	644 615,81	1 449 538,97		25,00	
5115	644 613,67	1 449 535,89		25,00	
5116	644 614,12	1 449 532,45		25,00	
5117	644 615,22	1 449 530,33		25,00	
5118	644 616,93	1 449 527,18		25,00	
5119	644 619,40	1 449 525,36		25,00	
5120	644 622,27	1 449 523,76		25,00	
5078	644 625,70	1 449 523,15		25,00	
<b>P-3(61)</b>					
5121	643 054,36	1 447 667,52		25,00	
5122	643 060,63	1 447 668,87		25,00	
5123	643 063,79	1 447 671,10		25,00	
5124	643 068,42	1 447 673,71		25,00	
5125	643 072,18	1 447 674,26		25,00	
5126	643 079,46	1 447 673,59		25,00	
5127	643 087,46	1 447 678,87		25,00	
5128	643 089,27	1 447 686,33		25,00	
5129	643 091,91	1 447 693,36		25,00	
5130	643 099,14	1 447 700,72		25,00	
5131	643 104,58	1 447 702,82		25,00	
5132	643 108,74	1 447 702,52		25,00	
5133	643 111,25	1 447 703,51		25,00	
5134	643 112,54	1 447 705,57		25,00	
5135	643 110,70	1 447 707,26		25,00	
5136	643 112,22	1 447 710,36	—	25,00	—
5137	643 114,57	1 447 713,64		25,00	
5138	643 115,25	1 447 716,55		25,00	
5139	643 111,73	1 447 717,25		25,00	
5140	643 107,57	1 447 717,34		25,00	
5141	643 103,61	1 447 717,41		25,00	
5142	643 096,31	1 447 716,28		25,00	
5143	643 093,15	1 447 714,48		25,00	
5144	643 090,59	1 447 711,63		25,00	
5145	643 090,34	1 447 708,91		25,00	
5146	643 091,29	1 447 704,94		25,00	
5147	643 090,17	1 447 700,17		25,00	
5148	643 087,82	1 447 697,29		25,00	
5149	643 084,41	1 447 693,20		25,00	
5150	643 078,83	1 447 695,60		25,00	
5151	643 079,73	1 447 698,91		25,00	

**Раздел 2**

<b>Сведения о местоположении границ объекта</b>					
<b>1</b>	<b>2</b>	<b>3</b>	<b>4</b>	<b>5</b>	<b>6</b>
5152	643 078,29	1 447 699,97		25,00	
5153	643 075,31	1 447 696,08		25,00	
5154	643 072,40	1 447 696,56		25,00	
5155	643 069,09	1 447 697,24		25,00	
5156	643 065,71	1 447 694,81		25,00	
5157	643 061,07	1 447 691,35		25,00	
5158	643 058,49	1 447 687,23		25,00	
5159	643 055,72	1 447 684,17	—	25,00	—
5160	643 051,75	1 447 682,58		25,00	
5161	643 048,56	1 447 679,74		25,00	
5162	643 048,48	1 447 675,56		25,00	
5163	643 049,86	1 447 671,58		25,00	
5164	643 051,28	1 447 669,25		25,00	
5121	643 054,36	1 447 667,52		25,00	
<b>P-3(62)</b>					
5165	642 555,61	1 450 387,55		25,00	
5166	642 558,86	1 450 388,34		25,00	
5167	642 563,75	1 450 388,64		25,00	
5168	642 567,52	1 450 389,82		25,00	
5169	642 571,29	1 450 390,05		25,00	
5170	642 573,98	1 450 390,09		25,00	
5171	642 578,67	1 450 390,80		25,00	
5172	642 582,04	1 450 392,50		25,00	
5173	642 584,32	1 450 396,94		25,00	
5174	642 587,45	1 450 398,01		25,00	
5175	642 588,66	1 450 400,70		25,00	
5176	642 587,58	1 450 403,85		25,00	
5177	642 585,44	1 450 406,50		25,00	
5178	642 582,51	1 450 405,93		25,00	
5179	642 580,43	1 450 406,08		25,00	
5180	642 578,28	1 450 407,58		25,00	
5181	642 576,75	1 450 409,27		25,00	
5182	642 577,74	1 450 411,66		25,00	
5183	642 576,47	1 450 411,37		25,00	
5184	642 575,04	1 450 412,23		25,00	
5185	642 575,93	1 450 415,13	—	25,00	—
5186	642 572,67	1 450 418,95		25,00	
5187	642 571,58	1 450 416,37		25,00	
5188	642 569,87	1 450 419,19		25,00	
5189	642 568,24	1 450 415,72		25,00	
5190	642 562,38	1 450 414,57		25,00	
5191	642 561,02	1 450 414,19		25,00	
5192	642 561,63	1 450 413,13		25,00	
5193	642 559,18	1 450 410,05		25,00	
5194	642 555,29	1 450 408,68		25,00	
5195	642 554,96	1 450 412,96		25,00	
5196	642 554,73	1 450 416,19		25,00	
5197	642 553,39	1 450 416,93		25,00	
5198	642 553,13	1 450 414,76		25,00	
5199	642 550,98	1 450 415,16		25,00	
5200	642 548,58	1 450 414,58		25,00	
5201	642 545,78	1 450 415,06		25,00	
5202	642 545,30	1 450 417,35		25,00	
5203	642 545,23	1 450 419,33		25,00	
5204	642 543,56	1 450 419,17		25,00	

**Раздел 2**

**Сведения о местоположении границ объекта**

1	2	3	4	5	6
5205	642 541,17	1 450 418,49		25,00	
5206	642 540,60	1 450 416,93		25,00	
5207	642 539,34	1 450 416,01		25,00	
5208	642 538,29	1 450 415,84		25,00	
5209	642 539,32	1 450 414,66		25,00	
5210	642 539,93	1 450 413,82		25,00	
5211	642 539,79	1 450 412,16		25,00	
5212	642 540,59	1 450 411,18		25,00	
5213	642 541,51	1 450 410,25		25,00	
5214	642 541,28	1 450 408,79		25,00	
5215	642 541,76	1 450 407,22		25,00	
5216	642 541,83	1 450 405,65		25,00	
5217	642 542,66	1 450 405,33		25,00	
5218	642 543,39	1 450 405,11		25,00	
5219	642 543,93	1 450 406,55		25,00	
5220	642 544,75	1 450 405,91		25,00	
5221	642 545,14	1 450 404,55	—	25,00	—
5222	642 545,11	1 450 403,42		25,00	
5223	642 544,78	1 450 402,26		25,00	
5224	642 544,46	1 450 401,85		25,00	
5225	642 545,59	1 450 400,99		25,00	
5226	642 547,02	1 450 399,92		25,00	
5227	642 547,62	1 450 398,87		25,00	
5228	642 546,54	1 450 397,02		25,00	
5229	642 547,24	1 450 395,44		25,00	
5230	642 548,38	1 450 394,69		25,00	
5231	642 548,97	1 450 392,80		25,00	
5232	642 549,88	1 450 391,53		25,00	
5233	642 549,21	1 450 390,07		25,00	
5234	642 550,86	1 450 389,34		25,00	
5235	642 552,82	1 450 388,23		25,00	
5165	642 555,61	1 450 387,55		25,00	
<b>P-3(63)</b>					
5236	643 035,63	1 446 995,43		25,00	
5237	643 040,24	1 446 997,43		25,00	
5238	643 044,49	1 447 001,73		25,00	
5239	643 047,53	1 447 008,12		25,00	
5240	643 046,14	1 447 011,28		25,00	
5241	643 044,79	1 447 016,93		25,00	
5242	643 042,11	1 447 019,07		25,00	
5243	643 037,35	1 447 020,20		25,00	
5244	643 034,01	1 447 019,84		25,00	
5245	643 031,32	1 447 020,53		25,00	
5246	643 030,53	1 447 023,06		25,00	
5247	643 026,93	1 447 024,92	—	25,00	—
5248	643 024,01	1 447 024,98		25,00	
5249	643 023,04	1 447 023,01		25,00	
5250	643 021,79	1 447 022,73		25,00	
5251	643 020,54	1 447 022,85		25,00	
5252	643 019,34	1 447 025,17		25,00	
5253	643 016,54	1 447 025,95		25,00	
5254	643 013,62	1 447 025,79		25,00	
5255	643 010,89	1 447 024,07		25,00	
5256	643 008,33	1 447 021,00		25,00	
5257	643 008,71	1 447 013,60		25,00	

**Раздел 2**

<b>Сведения о местоположении границ объекта</b>							
<b>1</b>	<b>2</b>	<b>3</b>	<b>4</b>	<b>5</b>	<b>6</b>		
5258	643 007,79	1 447 008,42	—	25,00	—		
5259	643 009,16	1 447 004,43		25,00			
5260	643 009,73	1 447 001,71		25,00			
5261	643 013,20	1 446 997,88		25,00			
5262	643 017,77	1 446 997,38		25,00			
5263	643 022,11	1 446 996,06		25,00			
5264	643 025,87	1 446 996,18		25,00			
5265	643 030,24	1 446 996,10		25,00			
5236	643 035,63	1 446 995,43		25,00			
<b>P-3(64)</b>							
5266	646 909,72	1 446 749,03	—	25,00	—		
5267	646 915,77	1 446 750,63		25,00			
5268	646 918,43	1 446 756,41		25,00			
5269	646 918,78	1 446 761,12		25,00			
5270	646 916,11	1 446 767,39		25,00			
5271	646 906,05	1 446 778,43		25,00			
5272	646 898,54	1 446 784,44		25,00			
5273	646 895,49	1 446 784,93		25,00			
5274	646 890,82	1 446 783,80		25,00			
5275	646 887,30	1 446 780,10		25,00			
5276	646 885,25	1 446 774,50		25,00			
5277	646 884,25	1 446 767,71		25,00			
5278	646 887,65	1 446 757,87		25,00			
5279	646 891,27	1 446 754,16		25,00			
5280	646 900,96	1 446 750,16		25,00			
5266	646 909,72	1 446 749,03		25,00			
<b>P-3(65)</b>							
5281	645 983,84	1 447 764,37		—		25,00	—
5282	645 985,76	1 447 766,76				25,00	
5283	645 986,54	1 447 767,56				25,00	
5284	645 985,81	1 447 769,51	25,00				
5285	645 990,51	1 447 769,41	25,00				
5286	645 991,79	1 447 773,32	25,00				
5287	645 993,23	1 447 777,69	25,00				
5288	645 990,51	1 447 778,18	25,00				
5289	645 989,67	1 447 781,38	25,00				
5290	645 990,19	1 447 785,00	25,00				
5291	645 988,38	1 447 785,04	25,00				
5292	645 987,54	1 447 784,57	25,00				
5293	645 987,48	1 447 789,02	25,00				
5294	645 985,95	1 447 792,23	25,00				
5295	645 984,24	1 447 793,69	25,00				
5296	645 984,16	1 447 796,88	25,00				
5297	645 983,14	1 447 799,07	25,00				
5298	645 982,61	1 447 802,50	25,00				
5299	645 979,52	1 447 803,24	25,00				
5300	645 976,01	1 447 805,22	25,00				
5301	645 972,00	1 447 804,52	25,00				
5302	645 969,95	1 447 804,41	25,00				
5303	645 967,34	1 447 806,27	25,00				
5304	645 965,26	1 447 807,68	25,00				
5305	645 963,87	1 447 805,89	25,00				
5306	645 961,46	1 447 805,87	25,00				
5307	645 959,19	1 447 806,29	25,00				
5308	645 958,64	1 447 805,46	25,00				

**Раздел 2**

**Сведения о местоположении границ объекта**

1	2	3	4	5	6
5309	645 960,36	1 447 804,67		25,00	
5310	645 961,25	1 447 803,75		25,00	
5311	645 961,37	1 447 801,93		25,00	
5312	645 962,67	1 447 798,96		25,00	
5313	645 961,78	1 447 795,95		25,00	
5314	645 961,07	1 447 794,09		25,00	
5315	645 961,56	1 447 792,17		25,00	
5316	645 960,03	1 447 791,15		25,00	
5317	645 959,91	1 447 789,11		25,00	
5318	645 960,72	1 447 787,71		25,00	
5319	645 959,84	1 447 785,25		25,00	
5320	645 960,71	1 447 783,58		25,00	
5321	645 961,98	1 447 782,71		25,00	
5322	645 963,71	1 447 782,46		25,00	
5323	645 965,66	1 447 781,06		25,00	
5324	645 966,74	1 447 779,07	—	25,00	—
5325	645 969,32	1 447 779,10		25,00	
5326	645 971,45	1 447 776,47		25,00	
5327	645 973,14	1 447 777,88		25,00	
5328	645 975,40	1 447 777,16		25,00	
5329	645 975,73	1 447 775,19		25,00	
5330	645 975,36	1 447 771,80		25,00	
5331	645 977,11	1 447 772,06		25,00	
5332	645 978,29	1 447 771,21		25,00	
5333	645 978,56	1 447 769,24		25,00	
5334	645 979,98	1 447 768,30		25,00	
5335	645 981,17	1 447 767,75		25,00	
5336	645 980,67	1 447 765,19		25,00	
5337	645 981,58	1 447 765,00		25,00	
5338	645 982,67	1 447 766,29		25,00	
5281	645 983,84	1 447 764,37		25,00	
<b>P-3(66)</b>					
5339	646 506,19	1 447 965,34		25,00	
5340	646 513,82	1 447 968,22		25,00	
5341	646 522,04	1 447 972,28		25,00	
5342	646 522,75	1 447 977,73		25,00	
5343	646 524,09	1 447 984,34		25,00	
5344	646 524,92	1 447 996,12		25,00	
5345	646 526,90	1 448 004,24		25,00	
5346	646 523,91	1 448 005,82		25,00	
5347	646 522,31	1 448 001,32		25,00	
5348	646 522,57	1 447 999,46		25,00	
5349	646 520,11	1 447 997,16		25,00	
5350	646 518,65	1 447 995,90	—	25,00	—
5351	646 514,79	1 447 994,92		25,00	
5352	646 514,11	1 447 995,31		25,00	
5353	646 510,03	1 447 995,16		25,00	
5354	646 504,12	1 447 994,81		25,00	
5355	646 500,93	1 447 993,21		25,00	
5356	646 496,06	1 447 991,65		25,00	
5357	646 494,06	1 447 989,72		25,00	
5358	646 493,11	1 447 987,33		25,00	
5359	646 492,88	1 447 983,40		25,00	
5360	646 492,78	1 447 978,42		25,00	
5361	646 493,02	1 447 975,09		25,00	

**Раздел 2**

**Сведения о местоположении границ объекта**

<b>1</b>	<b>2</b>	<b>3</b>	<b>4</b>	<b>5</b>	<b>6</b>		
5362	646 494,95	1 447 973,69	—	25,00	—		
5363	646 499,60	1 447 972,08		25,00			
5364	646 502,87	1 447 969,29		25,00			
5339	646 506,19	1 447 965,34		25,00			
<b>P-3(67)</b>							
5365	644 586,67	1 448 645,56	—	25,00	—		
5366	644 589,62	1 448 645,93		25,00			
5367	644 593,80	1 448 648,13		25,00			
5368	644 598,28	1 448 653,67		25,00			
5369	644 600,82	1 448 656,31		25,00			
5370	644 601,41	1 448 665,05		25,00			
5371	644 596,66	1 448 666,61		25,00			
5372	644 592,14	1 448 669,19		25,00			
5373	644 589,07	1 448 671,76		25,00			
5374	644 586,02	1 448 675,98		25,00			
5375	644 583,37	1 448 678,53		25,00			
5376	644 582,78	1 448 680,41		25,00			
5377	644 578,01	1 448 681,14		25,00			
5378	644 574,50	1 448 682,45		25,00			
5379	644 573,16	1 448 677,69		25,00			
5380	644 573,09	1 448 674,15		25,00			
5381	644 569,75	1 448 673,37		25,00			
5382	644 567,85	1 448 671,97		25,00			
5383	644 570,39	1 448 663,79		25,00			
5384	644 572,86	1 448 662,28		25,00			
5385	644 574,31	1 448 662,06		25,00			
5386	644 575,93	1 448 659,73		25,00			
5387	644 576,29	1 448 657,02		25,00			
5388	644 575,84	1 448 655,36		25,00			
5389	644 577,89	1 448 654,05		25,00			
5390	644 580,78	1 448 652,35		25,00			
5391	644 580,30	1 448 649,64		25,00			
5392	644 582,98	1 448 648,14		25,00			
5365	644 586,67	1 448 645,56		25,00			
<b>P-3(68)</b>							
5393	642 601,54	1 449 770,98		—		25,00	—
5394	642 603,20	1 449 770,96				25,00	
5395	642 604,67	1 449 771,45	25,00				
5396	642 604,92	1 449 773,42	25,00				
5397	642 605,79	1 449 775,23	25,00				
5398	642 608,20	1 449 776,22	25,00				
5399	642 610,68	1 449 775,23	25,00				
5400	642 612,48	1 449 776,34	25,00				
5401	642 612,73	1 449 778,74	25,00				
5402	642 613,83	1 449 781,10	25,00				
5403	642 611,61	1 449 780,22	25,00				
5404	642 610,50	1 449 782,02	25,00				
5405	642 611,39	1 449 784,49	25,00				
5406	642 612,13	1 449 785,00	25,00				
5407	642 613,89	1 449 784,65	25,00				
5408	642 615,45	1 449 784,93	25,00				
5409	642 613,30	1 449 786,33	25,00				
5410	642 614,07	1 449 788,58	25,00				
5411	642 615,46	1 449 790,22	25,00				
5412	642 613,37	1 449 790,16	25,00				



## Раздел 2

## Сведения о местоположении границ объекта

1	2	3	4	5	6
5413	642 612,13	1 449 790,49		25,00	
5414	642 612,67	1 449 791,51		25,00	
5415	642 613,52	1 449 792,45		25,00	
5416	642 612,95	1 449 794,85		25,00	
5417	642 612,14	1 449 795,91		25,00	
5418	642 611,95	1 449 796,65		25,00	
5419	642 613,66	1 449 798,90		25,00	
5420	642 615,01	1 449 799,08		25,00	
5421	642 616,57	1 449 798,72		25,00	
5422	642 618,63	1 449 798,06		25,00	
5423	642 620,30	1 449 797,92		25,00	
5424	642 621,46	1 449 798,74		25,00	
5425	642 620,44	1 449 799,70		25,00	
5426	642 618,57	1 449 800,15		25,00	
5427	642 616,30	1 449 801,14		25,00	
5428	642 615,59	1 449 801,78		25,00	
5429	642 614,55	1 449 801,37		25,00	
5430	642 614,00	1 449 800,15		25,00	
5431	642 611,69	1 449 799,67		25,00	
5432	642 610,37	1 449 800,95		25,00	
5433	642 610,50	1 449 802,49		25,00	
5434	642 609,37	1 449 802,95		25,00	
5435	642 609,71	1 449 804,40		25,00	
5436	642 610,68	1 449 806,26		25,00	
5437	642 612,99	1 449 807,25		25,00	
5438	642 614,64	1 449 806,19		25,00	
5439	642 615,39	1 449 807,50		25,00	
5440	642 614,08	1 449 808,99	—	25,00	—
5441	642 611,70	1 449 809,99		25,00	
5442	642 609,64	1 449 811,48		25,00	
5443	642 607,78	1 449 811,30		25,00	
5444	642 608,14	1 449 809,02		25,00	
5445	642 608,00	1 449 807,56		25,00	
5446	642 604,80	1 449 808,56		25,00	
5447	642 601,56	1 449 808,10		25,00	
5448	642 598,07	1 449 805,47		25,00	
5449	642 595,64	1 449 803,32		25,00	
5450	642 594,16	1 449 802,42		25,00	
5451	642 591,74	1 449 801,21		25,00	
5452	642 589,85	1 449 800,01		25,00	
5453	642 588,99	1 449 798,88		25,00	
5454	642 587,81	1 449 797,13		25,00	
5455	642 587,76	1 449 794,73		25,00	
5456	642 587,74	1 449 793,38		25,00	
5457	642 587,26	1 449 790,68		25,00	
5458	642 586,82	1 449 789,55		25,00	
5459	642 587,52	1 449 787,86		25,00	
5460	642 587,48	1 449 785,99		25,00	
5461	642 589,13	1 449 785,32		25,00	
5462	642 589,89	1 449 786,58		25,00	
5463	642 592,08	1 449 786,73		25,00	
5464	642 593,51	1 449 785,86		25,00	
5465	642 595,00	1 449 786,66		25,00	
5466	642 597,06	1 449 786,11		25,00	
5467	642 598,19	1 449 785,26		25,00	

**Раздел 2**

<b>Сведения о местоположении границ объекта</b>					
<b>1</b>	<b>2</b>	<b>3</b>	<b>4</b>	<b>5</b>	<b>6</b>
5468	642 598,58	1 449 783,47		25,00	
5469	642 597,09	1 449 782,77		25,00	
5470	642 595,32	1 449 782,30		25,00	
5471	642 594,50	1 449 782,53		25,00	
5472	642 594,13	1 449 780,22		25,00	
5473	642 596,93	1 449 778,71		25,00	
5474	642 597,17	1 449 776,42		25,00	
5475	642 596,95	1 449 775,59		25,00	
5476	642 596,19	1 449 773,84		25,00	
5477	642 597,94	1 449 773,07		25,00	
5478	642 598,29	1 449 775,12	—	25,00	—
5479	642 599,68	1 449 776,45		25,00	
5480	642 601,77	1 449 777,23		25,00	
5481	642 603,22	1 449 776,90		25,00	
5482	642 603,71	1 449 775,32		25,00	
5483	642 602,64	1 449 774,09		25,00	
5484	642 600,35	1 449 774,14		25,00	
5485	642 599,30	1 449 773,23		25,00	
5486	642 600,30	1 449 771,33		25,00	
5393	642 601,54	1 449 770,98		25,00	
<b>P-3(69)</b>					
5487	642 007,02	1 448 036,07		25,00	
5488	642 010,19	1 448 036,19		25,00	
5489	642 014,55	1 448 040,17		25,00	
5490	642 018,89	1 448 042,23		25,00	
5491	642 022,19	1 448 040,50		25,00	
5492	642 027,65	1 448 038,97		25,00	
5493	642 028,94	1 448 043,71		25,00	
5494	642 024,94	1 448 047,13		25,00	
5495	642 026,01	1 448 052,83		25,00	
5496	642 021,63	1 448 060,56		25,00	
5497	642 023,37	1 448 064,34		25,00	
5498	642 019,47	1 448 068,54		25,00	
5499	642 019,75	1 448 071,28		25,00	
5500	642 017,16	1 448 072,40		25,00	
5501	642 014,98	1 448 065,64	—	25,00	—
5502	642 011,77	1 448 065,70		25,00	
5503	642 008,28	1 448 064,46		25,00	
5504	642 006,08	1 448 061,28		25,00	
5505	642 004,73	1 448 059,40		25,00	
5506	642 002,91	1 448 057,99		25,00	
5507	642 001,06	1 448 054,08		25,00	
5508	641 998,61	1 448 056,65		25,00	
5509	641 997,34	1 448 053,56		25,00	
5510	641 996,95	1 448 050,95		25,00	
5511	642 000,26	1 448 049,71		25,00	
5512	642 002,92	1 448 046,18		25,00	
5513	642 004,52	1 448 042,33		25,00	
5514	642 005,40	1 448 038,26		25,00	
5487	642 007,02	1 448 036,07		25,00	
<b>P-3(70)</b>					
5515	642 156,14	1 450 122,67		25,00	
5516	642 157,82	1 450 122,85		25,00	
5517	642 160,04	1 450 125,10	—	25,00	—
5518	642 160,85	1 450 128,73		25,00	

**Раздел 2**

<b>Сведения о местоположении границ объекта</b>					
<b>1</b>	<b>2</b>	<b>3</b>	<b>4</b>	<b>5</b>	<b>6</b>
5519	642 160,79	1 450 131,54		25,00	
5520	642 163,73	1 450 132,84		25,00	
5521	642 165,43	1 450 134,26		25,00	
5522	642 167,83	1 450 134,73		25,00	
5523	642 170,04	1 450 133,31		25,00	
5524	642 174,84	1 450 133,43		25,00	
5525	642 176,56	1 450 136,71		25,00	
5526	642 179,33	1 450 139,60		25,00	
5527	642 181,50	1 450 143,51		25,00	
5528	642 185,88	1 450 144,26		25,00	
5529	642 181,52	1 450 145,17		25,00	
5530	642 180,46	1 450 148,69		25,00	
5531	642 181,75	1 450 150,94		25,00	
5532	642 182,73	1 450 152,70		25,00	
5533	642 183,51	1 450 155,80		25,00	
5534	642 184,46	1 450 156,52		25,00	
5535	642 182,01	1 450 158,97		25,00	
5536	642 181,21	1 450 160,54		25,00	
5537	642 179,84	1 450 159,64		25,00	
5538	642 180,33	1 450 158,28		25,00	
5539	642 181,25	1 450 156,90		25,00	
5540	642 180,47	1 450 154,82		25,00	
5541	642 179,51	1 450 153,50		25,00	
5542	642 178,01	1 450 156,85		25,00	
5543	642 177,86	1 450 159,37		25,00	
5544	642 176,92	1 450 158,87		25,00	
5545	642 175,63	1 450 157,12		25,00	
5546	642 173,96	1 450 157,16	—	25,00	—
5547	642 172,56	1 450 155,00		25,00	
5548	642 170,56	1 450 153,67		25,00	
5549	642 169,39	1 450 152,46		25,00	
5550	642 167,00	1 450 152,71		25,00	
5551	642 166,17	1 450 153,04		25,00	
5552	642 164,89	1 450 151,08		25,00	
5553	642 162,26	1 450 150,01		25,00	
5554	642 159,99	1 450 150,35		25,00	
5555	642 159,41	1 450 152,66		25,00	
5556	642 157,35	1 450 154,06		25,00	
5557	642 156,34	1 450 155,21		25,00	
5558	642 153,54	1 450 151,74		25,00	
5559	642 152,59	1 450 150,20		25,00	
5560	642 153,70	1 450 149,44		25,00	
5561	642 153,90	1 450 148,29		25,00	
5562	642 154,02	1 450 146,58		25,00	
5563	642 155,02	1 450 145,19		25,00	
5564	642 155,80	1 450 147,17		25,00	
5565	642 157,90	1 450 148,16		25,00	
5566	642 158,62	1 450 147,75		25,00	
5567	642 159,33	1 450 146,37		25,00	
5568	642 158,06	1 450 145,35		25,00	
5569	642 157,03	1 450 145,68		25,00	
5570	642 155,96	1 450 144,78		25,00	
5571	642 156,57	1 450 143,93		25,00	
5572	642 156,51	1 450 141,02		25,00	
5573	642 156,59	1 450 139,64		25,00	

**Раздел 2**

**Сведения о местоположении границ объекта**

<b>1</b>	<b>2</b>	<b>3</b>	<b>4</b>	<b>5</b>	<b>6</b>
5574	642 154,82	1 450 140,31		25,00	
5575	642 154,85	1 450 141,77		25,00	
5576	642 154,03	1 450 142,42		25,00	
5577	642 152,24	1 450 141,20		25,00	
5578	642 151,57	1 450 138,92		25,00	
5579	642 152,67	1 450 137,02		25,00	
5580	642 154,24	1 450 137,10		25,00	
5581	642 153,86	1 450 134,08	—	25,00	—
5582	642 151,98	1 450 133,27		25,00	
5583	642 153,09	1 450 132,11		25,00	
5584	642 154,54	1 450 131,35		25,00	
5585	642 155,66	1 450 129,97		25,00	
5586	642 156,54	1 450 127,15		25,00	
5587	642 156,29	1 450 124,86		25,00	
5515	642 156,14	1 450 122,67		25,00	
<b>P-3(71)</b>					
5588	641 330,72	1 445 864,37		25,00	
5589	641 339,15	1 445 868,74		25,00	
5590	641 346,91	1 445 875,29		25,00	
5591	641 355,34	1 445 879,66		25,00	
5592	641 362,35	1 445 883,83		25,00	
5593	641 365,58	1 445 891,17		25,00	
5594	641 369,30	1 445 898,73		25,00	
5595	641 368,17	1 445 902,34		25,00	
5596	641 366,35	1 445 906,91		25,00	
5597	641 361,48	1 445 901,03	—	25,00	—
5598	641 357,88	1 445 900,38		25,00	
5599	641 354,19	1 445 894,96		25,00	
5600	641 347,22	1 445 891,75		25,00	
5601	641 344,30	1 445 888,70		25,00	
5602	641 339,24	1 445 886,17		25,00	
5603	641 337,93	1 445 879,75		25,00	
5604	641 333,98	1 445 872,19		25,00	
5605	641 330,86	1 445 871,28		25,00	
5588	641 330,72	1 445 864,37		25,00	
<b>P-3(72)</b>					
5606	646 209,80	1 447 789,81		25,00	
5607	646 213,28	1 447 789,89		25,00	
5608	646 216,84	1 447 790,43		25,00	
5609	646 219,04	1 447 791,22		25,00	
5610	646 221,40	1 447 789,99		25,00	
5611	646 223,77	1 447 795,69		25,00	
5612	646 223,56	1 447 800,38		25,00	
5613	646 225,17	1 447 805,33		25,00	
5614	646 224,94	1 447 809,27		25,00	
5615	646 226,49	1 447 811,18	—	25,00	—
5616	646 223,39	1 447 814,74		25,00	
5617	646 220,41	1 447 817,07		25,00	
5618	646 219,48	1 447 815,56		25,00	
5619	646 215,27	1 447 816,26		25,00	
5620	646 211,29	1 447 813,61		25,00	
5621	646 208,19	1 447 810,06		25,00	
5622	646 205,40	1 447 806,01		25,00	
5623	646 203,18	1 447 800,93		25,00	
5624	646 201,18	1 447 798,99		25,00	

**Раздел 2**

<b>Сведения о местоположении границ объекта</b>					
<b>1</b>	<b>2</b>	<b>3</b>	<b>4</b>	<b>5</b>	<b>6</b>
5625	646 199,61	1 447 803,42	—	25,00	—
5626	646 195,83	1 447 803,31		25,00	
5627	646 193,11	1 447 803,42		25,00	
5628	646 196,16	1 447 801,17		25,00	
5629	646 196,11	1 447 798,45		25,00	
5630	646 195,99	1 447 795,50		25,00	
5631	646 199,50	1 447 793,76		25,00	
5632	646 204,93	1 447 793,67		25,00	
5633	646 207,74	1 447 792,49		25,00	
5606	646 209,80	1 447 789,81		25,00	
<b>P-3(73)</b>					
5634	647 516,55	1 446 203,46	—	25,00	—
5635	647 522,58	1 446 203,59		25,00	
5636	647 532,06	1 446 207,86		25,00	
5637	647 536,64	1 446 217,46		25,00	
5638	647 537,31	1 446 223,03		25,00	
5639	647 533,30	1 446 228,10		25,00	
5640	647 527,72	1 446 228,78		25,00	
5641	647 522,10	1 446 225,94		25,00	
5642	647 515,14	1 446 218,71		25,00	
5643	647 512,45	1 446 213,36		25,00	
5644	647 511,91	1 446 210,42		25,00	
5645	647 513,14	1 446 205,15		25,00	
5634	647 516,55	1 446 203,46		25,00	
<b>P-3(74)</b>					
5646	643 462,49	1 449 753,48	—	25,00	—
5647	643 482,97	1 449 772,98		25,00	
5648	643 468,28	1 449 775,65		25,00	
5649	643 454,15	1 449 780,50		25,00	
5646	643 462,49	1 449 753,48		25,00	
<b>P-3(75)</b>					
5650	644 973,28	1 448 830,04	—	25,00	—
5651	644 965,45	1 448 842,79		25,00	
5652	644 959,65	1 448 856,54		25,00	
5653	644 945,08	1 448 832,29		25,00	
5650	644 973,28	1 448 830,04		25,00	
<b>P-3(76)</b>					
5654	645 681,67	1 447 488,64	—	25,00	—
5655	645 673,84	1 447 501,37		25,00	
5656	645 668,04	1 447 515,12		25,00	
5657	645 653,47	1 447 490,88		25,00	
5654	645 681,67	1 447 488,64		25,00	
<b>P-3(77)</b>					
5658	643 934,84	1 449 629,48	—	25,00	—
5659	643 955,33	1 449 648,99		25,00	
5660	643 940,63	1 449 651,65		25,00	
5661	643 926,51	1 449 656,50		25,00	
5658	643 934,84	1 449 629,48		25,00	
<b>P-3(78)</b>					
5662	645 102,88	1 448 585,22	—	25,00	—
5663	645 095,06	1 448 597,93		25,00	
5664	645 089,25	1 448 611,69		25,00	
5665	645 074,68	1 448 587,45		25,00	
5662	645 102,88	1 448 585,22		25,00	
<b>P-3(79)</b>					

**Раздел 2**

**Сведения о местоположении границ объекта**

<b>1</b>	<b>2</b>	<b>3</b>	<b>4</b>	<b>5</b>	<b>6</b>
5666	646 512,01	1 445 916,11	—	25,00	—
5667	646 504,18	1 445 928,83		25,00	
5668	646 498,38	1 445 942,59		25,00	
5669	646 483,81	1 445 918,34		25,00	
5666	646 512,01	1 445 916,11		25,00	
<b>P-3(80)</b>					
5670	646 104,10	1 446 689,28	—	25,00	—
5671	646 096,26	1 446 701,99		25,00	
5672	646 090,46	1 446 715,76		25,00	
5673	646 075,90	1 446 691,49		25,00	
5670	646 104,10	1 446 689,28		25,00	
<b>P-3(81)</b>					
5674	645 570,81	1 447 699,60	—	25,00	—
5675	645 562,98	1 447 712,33		25,00	
5676	645 557,18	1 447 726,09		25,00	
5677	645 542,61	1 447 701,84		25,00	
5674	645 570,81	1 447 699,60		25,00	
<b>P-3(82)</b>					
5678	644 798,47	1 449 161,66	—	25,00	—
5679	644 790,65	1 449 174,38		25,00	
5680	644 784,84	1 449 188,14		25,00	
5681	644 770,27	1 449 163,88		25,00	
5678	644 798,47	1 449 161,66		25,00	
<b>P-3(83)</b>					
5682	643 109,74	1 449 846,40	—	25,00	—
5683	643 130,22	1 449 865,91		25,00	
5684	643 115,53	1 449 868,57		25,00	
5685	643 101,41	1 449 873,43		25,00	
5682	643 109,74	1 449 846,40		25,00	
<b>P-3(84)</b>					
5686	646 333,66	1 446 253,72	—	25,00	—
5687	646 325,83	1 446 266,44		25,00	
5688	646 320,04	1 446 280,20		25,00	
5689	646 305,46	1 446 255,94		25,00	
5686	646 333,66	1 446 253,72		25,00	
<b>P-3(85)</b>					
5690	642 350,59	1 450 044,88	—	25,00	—
5691	642 371,07	1 450 064,38		25,00	
5692	642 356,38	1 450 067,04		25,00	
5693	642 342,26	1 450 071,89		25,00	
5690	642 350,59	1 450 044,88		25,00	
<b>P-3(86)</b>					
5694	645 281,93	1 448 246,15	—	25,00	—
5695	645 274,09	1 448 258,86		25,00	
5696	645 268,29	1 448 272,62		25,00	
5697	645 253,74	1 448 248,38		25,00	
5694	645 281,93	1 448 246,15		25,00	
<b>P-3(87)</b>					
5698	644 351,53	1 449 520,01	—	25,00	—
5699	644 372,01	1 449 539,51		25,00	
5700	644 357,32	1 449 542,17		25,00	
5701	644 343,20	1 449 547,02		25,00	
5698	644 351,53	1 449 520,01		25,00	
<b>P-3(88)</b>					
5702	645 887,96	1 447 097,65	—	25,00	—

**Раздел 2**

**Сведения о местоположении границ объекта**

<b>1</b>	<b>2</b>	<b>3</b>	<b>4</b>	<b>5</b>	<b>6</b>		
5703	645 880,13	1 447 110,37	—	25,00	—		
5704	645 874,33	1 447 124,12		25,00			
5705	645 859,76	1 447 099,88		25,00			
5702	645 887,96	1 447 097,65		25,00			
<b>P-3(89)</b>							
5706	642 746,25	1 449 941,30	—	25,00	—		
5707	642 766,73	1 449 960,80		25,00			
5708	642 752,04	1 449 963,46		25,00			
5709	642 737,92	1 449 968,33		25,00			
5706	642 746,25	1 449 941,30		25,00			
<b>P-3(90)</b>							
5710	646 978,93	1 446 708,64	—	25,00	—		
5711	646 981,29	1 446 709,90		25,00			
5712	646 985,29	1 446 714,67		25,00			
5713	646 993,09	1 446 721,37		25,00			
5714	646 999,84	1 446 723,28		25,00			
5715	647 001,05	1 446 724,19		25,00			
5716	647 000,98	1 446 724,70		25,00			
5717	646 998,46	1 446 726,58		25,00			
5718	646 993,12	1 446 728,09		25,00			
5719	646 987,72	1 446 728,61		25,00			
5720	646 980,01	1 446 728,44		25,00			
5721	646 973,54	1 446 725,14		25,00			
5722	646 971,29	1 446 722,03		25,00			
5723	646 970,80	1 446 718,54		25,00			
5724	646 973,37	1 446 714,14		25,00			
5725	646 975,81	1 446 710,46		25,00			
5726	646 977,49	1 446 708,80		25,00			
5710	646 978,93	1 446 708,64		25,00			
<b>P-3(91)</b>							
5727	643 712,81	1 450 068,70		—		25,00	—
5728	643 716,45	1 450 068,82	25,00				
5729	643 717,19	1 450 069,33	25,00				
5730	643 717,73	1 450 070,27	25,00				
5731	643 721,27	1 450 070,29	25,00				
5732	643 725,59	1 450 070,68	25,00				
5733	643 730,28	1 450 070,69	25,00				
5734	643 733,32	1 450 072,08	25,00				
5735	643 733,89	1 450 074,67	25,00				
5736	643 734,65	1 450 076,21	25,00				
5737	643 736,09	1 450 075,25	25,00				
5738	643 739,64	1 450 076,12	25,00				
5739	643 740,92	1 450 077,34	25,00				
5740	643 741,27	1 450 078,80	25,00				
5741	643 740,14	1 450 079,95	25,00				
5742	643 737,46	1 450 081,17	25,00				
5743	643 735,82	1 450 082,43	25,00				
5744	643 735,72	1 450 084,57	25,00				
5745	643 734,18	1 450 086,07	25,00				
5746	643 733,20	1 450 084,10	25,00				
5747	643 732,54	1 450 082,45	25,00				
5748	643 729,25	1 450 083,68	25,00				
5749	643 727,19	1 450 085,28	25,00				
5750	643 725,39	1 450 083,96	25,00				
5751	643 722,67	1 450 083,18	25,00				

**Раздел 2**

<b>Сведения о местоположении границ объекта</b>							
<b>1</b>	<b>2</b>	<b>3</b>	<b>4</b>	<b>5</b>	<b>6</b>		
5752	643 720,70	1 450 082,82	—	25,00	—		
5753	643 717,76	1 450 081,72		25,00			
5754	643 715,23	1 450 080,21		25,00			
5755	643 713,44	1 450 078,99		25,00			
5756	643 711,67	1 450 078,72		25,00			
5757	643 710,31	1 450 078,11		25,00			
5758	643 710,68	1 450 076,34		25,00			
5759	643 710,61	1 450 072,80		25,00			
5760	643 712,13	1 450 071,32		25,00			
5761	643 712,82	1 450 069,11		25,00			
5727	643 712,81	1 450 068,70		25,00			
<b>P-3(92)</b>							
5762	640 533,84	1 445 424,18	—	25,00	—		
5763	640 536,64	1 445 426,62		25,00			
5764	640 539,63	1 445 427,77		25,00			
5765	640 541,88	1 445 426,53		25,00			
5766	640 545,56	1 445 425,27		25,00			
5767	640 547,55	1 445 430,37		25,00			
5768	640 544,64	1 445 434,49		25,00			
5769	640 541,55	1 445 434,77		25,00			
5770	640 538,74	1 445 431,13		25,00			
5771	640 537,08	1 445 431,53		25,00			
5772	640 535,53	1 445 438,12		25,00			
5773	640 533,50	1 445 438,27		25,00			
5774	640 531,73	1 445 439,25		25,00			
5775	640 530,16	1 445 438,21		25,00			
5776	640 524,85	1 445 440,71		25,00			
5777	640 525,50	1 445 437,82		25,00			
5778	640 525,47	1 445 436,03		25,00			
5779	640 522,72	1 445 435,01		25,00			
5780	640 519,96	1 445 434,58		25,00			
5781	640 518,74	1 445 433,40		25,00			
5782	640 518,31	1 445 429,12		25,00			
5783	640 518,75	1 445 427,18		25,00			
5784	640 523,15	1 445 426,64		25,00			
5785	640 526,95	1 445 425,72		25,00			
5786	640 529,80	1 445 424,84		25,00			
5762	640 533,84	1 445 424,18		25,00			
<b>P-3(93)</b>							
5787	643 498,33	1 449 592,61		—		25,00	—
5788	643 515,20	1 449 610,03				25,00	
5789	643 503,58	1 449 612,18	25,00				
5790	643 492,44	1 449 616,13	25,00				
5787	643 498,33	1 449 592,61	25,00				
<b>P-3(94)</b>							
5791	642 989,00	1 449 729,00	—	25,00	—		
5792	643 005,87	1 449 746,43		25,00			
5793	642 994,25	1 449 748,57		25,00			
5794	642 983,11	1 449 752,52		25,00			
5791	642 989,00	1 449 729,00		25,00			
<b>P-3(95)</b>							
5795	643 800,67	1 449 511,51	—	25,00	—		
5796	643 817,54	1 449 528,95		25,00			
5797	643 805,93	1 449 531,08		25,00			
5798	643 794,78	1 449 535,04		25,00			



**Раздел 2**

**Сведения о местоположении границ объекта**

<b>1</b>	<b>2</b>	<b>3</b>	<b>4</b>	<b>5</b>	<b>6</b>
5795	643 800,67	1 449 511,51	—	25,00	—
P-3(96)					
5799	645 200,13	1 448 184,63	—	25,00	—
5800	645 224,40	1 448 184,53		25,00	
5801	645 217,89	1 448 194,39		25,00	
5802	645 213,04	1 448 205,17		25,00	
5799	645 200,13	1 448 184,63		25,00	
P-3(97)					
5803	644 153,12	1 449 416,94	—	25,00	—
5804	644 169,99	1 449 434,37		25,00	
5805	644 158,37	1 449 436,51		25,00	
5806	644 147,23	1 449 440,47		25,00	
5803	644 153,12	1 449 416,94		25,00	
P-3(98)					
5807	645 024,95	1 448 513,81	—	25,00	—
5808	645 049,20	1 448 513,70		25,00	
5809	645 042,71	1 448 523,56		25,00	
5810	645 037,87	1 448 534,35		25,00	
5807	645 024,95	1 448 513,81		25,00	
P-3(99)					
5811	645 990,70	1 446 689,29	—	25,00	—
5812	646 014,95	1 446 689,17		25,00	
5813	646 008,46	1 446 699,05		25,00	
5814	646 003,61	1 446 709,83		25,00	
5811	645 990,70	1 446 689,29		25,00	
P-3(100)					
5815	642 306,29	1 449 913,14	—	25,00	—
5816	642 323,16	1 449 930,56		25,00	
5817	642 311,55	1 449 932,71		25,00	
5818	642 300,40	1 449 936,67		25,00	
5815	642 306,29	1 449 913,14		25,00	
P-3(101)					
5819	646 317,72	1 446 069,06	—	25,00	—
5820	646 341,97	1 446 068,96		25,00	
5821	646 335,48	1 446 078,83		25,00	
5822	646 330,63	1 446 089,60		25,00	
5819	646 317,72	1 446 069,06		25,00	
P-3(102)					
5823	645 636,10	1 447 356,47	—	25,00	—
5824	645 660,35	1 447 356,36		25,00	
5825	645 653,86	1 447 366,22		25,00	
5826	645 649,02	1 447 377,01		25,00	
5823	645 636,10	1 447 356,47		25,00	
P-3(103)					
5827	643 228,90	1 449 665,37	—	25,00	—
5828	643 245,77	1 449 682,80		25,00	
5829	643 234,15	1 449 684,93		25,00	
5830	643 223,01	1 449 688,91		25,00	
5827	643 228,90	1 449 665,37		25,00	
P-3(104)					
5831	644 909,51	1 448 736,12	—	25,00	—
5832	644 933,77	1 448 736,02		25,00	
5833	644 927,27	1 448 745,89		25,00	
5834	644 922,42	1 448 756,66		25,00	
5831	644 909,51	1 448 736,12		25,00	

**Раздел 2**

**Сведения о местоположении границ объекта**

1	2	3	4	5	6
P-3(105)					
5835	642 640,32	1 449 823,57	—	25,00	—
5836	642 657,20	1 449 841,00		25,00	
5837	642 645,57	1 449 843,13		25,00	
5838	642 634,43	1 449 847,10		25,00	
5835	642 640,32	1 449 823,57		25,00	
P-3(106)					
5839	645 362,73	1 447 876,09	—	25,00	—
5840	645 386,98	1 447 875,98		25,00	
5841	645 380,49	1 447 885,85		25,00	
5842	645 375,65	1 447 896,63		25,00	
5839	645 362,73	1 447 876,09		25,00	
P-3(107)					
5843	645 508,31	1 447 601,89	—	25,00	—
5844	645 532,55	1 447 601,77		25,00	
5845	645 526,06	1 447 611,64		25,00	
5846	645 521,21	1 447 622,42		25,00	
5843	645 508,31	1 447 601,89		25,00	
P-3(108)					
5847	646 127,82	1 446 428,09	—	25,00	—
5848	646 152,06	1 446 427,98		25,00	
5849	646 145,56	1 446 437,85		25,00	
5850	646 140,72	1 446 448,63		25,00	
5847	646 127,82	1 446 428,09		25,00	
P-3(109)					
5851	645 770,54	1 447 100,31	—	25,00	—
5852	645 794,79	1 447 100,19		25,00	
5853	645 788,30	1 447 110,07		25,00	
5854	645 783,45	1 447 120,84		25,00	
5851	645 770,54	1 447 100,31		25,00	
P-3(110)					
5855	644 441,09	1 449 340,41	—	25,00	—
5856	644 457,96	1 449 357,84		25,00	
5857	644 446,35	1 449 359,97		25,00	
5858	644 435,21	1 449 363,94		25,00	
5855	644 441,09	1 449 340,41		25,00	
P-3(111)					
5859	644 723,09	1 449 089,71	—	25,00	—
5860	644 747,34	1 449 089,61		25,00	
5861	644 740,85	1 449 099,47		25,00	
5862	644 736,00	1 449 110,25		25,00	
5859	644 723,09	1 449 089,71		25,00	
P-3(112)					
5863	642 615,98	1 449 939,17	—	25,00	—
5864	642 635,03	1 449 945,40		25,00	
5865	642 621,46	1 449 960,14		25,00	
5863	642 615,98	1 449 939,17		25,00	
P-3(113)					
5866	643 962,64	1 449 586,44	—	25,00	—
5867	643 981,68	1 449 592,67		25,00	
5868	643 968,11	1 449 607,41		25,00	
5866	643 962,64	1 449 586,44		25,00	
P-3(114)					
5869	643 354,51	1 449 745,79	—	25,00	—
5870	643 373,55	1 449 752,01		25,00	

**Раздел 2**

<b>Сведения о местоположении границ объекта</b>					
<b>1</b>	<b>2</b>	<b>3</b>	<b>4</b>	<b>5</b>	<b>6</b>
5871	643 359,98	1 449 766,75	—	25,00	—
5869	643 354,51	1 449 745,79		25,00	
P-3(115)					
5872	642 281,61	1 450 027,48	—	25,00	—
5873	642 300,65	1 450 033,69		25,00	
5874	642 287,08	1 450 048,44		25,00	
5872	642 281,61	1 450 027,48		25,00	
P-3(116)					
5875	643 660,10	1 449 665,72	—	25,00	—
5876	643 679,14	1 449 671,94		25,00	
5877	643 665,57	1 449 686,67		25,00	
5875	643 660,10	1 449 665,72		25,00	
P-3(117)					
5878	643 010,73	1 449 836,15	—	25,00	—
5879	643 029,77	1 449 842,35		25,00	
5880	643 016,20	1 449 857,10		25,00	
5878	643 010,73	1 449 836,15		25,00	
P-3(118)					
5881	644 322,90	1 449 491,72	—	25,00	—
5882	644 341,95	1 449 497,94		25,00	
5883	644 328,38	1 449 512,66		25,00	
5881	644 322,90	1 449 491,72		25,00	
P-3(119)					
5884	645 583,04	1 449 658,07	—	25,00	—
5885	645 582,76	1 449 665,94		25,00	
5886	645 582,60	1 449 673,67		25,00	
5887	645 580,85	1 449 676,11		25,00	
5888	645 578,60	1 449 677,07		25,00	
5889	645 579,12	1 449 680,23		25,00	
5890	645 583,31	1 449 679,11		25,00	
5891	645 584,42	1 449 681,64		25,00	
5892	645 581,65	1 449 685,92		25,00	
5893	645 577,60	1 449 687,23		25,00	
5894	645 573,39	1 449 689,12		25,00	
5895	645 572,46	1 449 687,33		25,00	
5896	645 574,23	1 449 685,48		25,00	
5897	645 575,20	1 449 681,52		25,00	
5898	645 575,82	1 449 674,23		25,00	
5899	645 576,02	1 449 669,41		25,00	
5900	645 577,27	1 449 664,24		25,00	
5901	645 579,30	1 449 659,67		25,00	
5884	645 583,04	1 449 658,07		25,00	
P-3(120)					
5902	646 224,39	1 448 027,25	—	25,00	—
5903	646 226,09	1 448 029,26		25,00	
5904	646 227,02	1 448 029,40		25,00	
5905	646 228,66	1 448 028,98		25,00	
5906	646 230,77	1 448 028,53		25,00	
5907	646 232,03	1 448 031,07		25,00	
5908	646 231,49	1 448 034,56		25,00	
5909	646 229,29	1 448 037,77		25,00	
5910	646 227,08	1 448 040,54		25,00	
5911	646 225,13	1 448 041,75		25,00	
5912	646 223,01	1 448 041,78		25,00	
5913	646 221,14	1 448 042,58		25,00	

**Раздел 2**

<b>Сведения о местоположении границ объекта</b>							
<b>1</b>	<b>2</b>	<b>3</b>	<b>4</b>	<b>5</b>	<b>6</b>		
5914	646 221,41	1 448 040,85		25,00			
5915	646 220,55	1 448 038,97		25,00			
5916	646 218,53	1 448 039,68		25,00			
5917	646 218,92	1 448 037,40		25,00			
5918	646 217,84	1 448 036,00		25,00			
5919	646 219,20	1 448 035,28		25,00			
5920	646 218,99	1 448 032,64		25,00			
5921	646 219,62	1 448 030,51		—		25,00	—
5922	646 220,76	1 448 031,11				25,00	
5923	646 222,23	1 448 031,97				25,00	
5924	646 222,58	1 448 031,22				25,00	
5925	646 222,00	1 448 028,60				25,00	
5926	646 223,37	1 448 028,79				25,00	
5902	646 224,39	1 448 027,25				25,00	
<b>P-3(121)</b>							
5927	642 502,40	1 449 861,50		25,00			
5928	642 504,22	1 449 864,17		25,00			
5929	642 504,36	1 449 865,74		25,00			
5930	642 506,28	1 449 867,88		25,00			
5931	642 505,29	1 449 870,71		25,00			
5932	642 503,20	1 449 870,23		25,00			
5933	642 501,44	1 449 870,18		25,00			
5934	642 499,99	1 449 871,24		25,00			
5935	642 498,66	1 449 872,00		25,00			
5936	642 496,61	1 449 873,07		25,00			
5937	642 492,88	1 449 874,50		—		25,00	—
5938	642 490,98	1 449 873,50				25,00	
5939	642 489,90	1 449 870,61				25,00	
5940	642 488,17	1 449 867,73				25,00	
5941	642 491,14	1 449 865,48				25,00	
5942	642 493,09	1 449 864,29				25,00	
5943	642 494,96	1 449 863,84				25,00	
5944	642 495,18	1 449 864,97				25,00	
5945	642 497,56	1 449 864,10				25,00	
5946	642 500,34	1 449 862,47				25,00	
5927	642 502,40	1 449 861,50		25,00			
<b>P-3(122)</b>							
5947	646 465,44	1 445 889,62		25,00			
5948	646 475,86	1 445 895,13		25,00			
5949	646 471,01	1 445 904,23		—		25,00	—
5950	646 460,61	1 445 898,75				25,00	
5947	646 465,44	1 445 889,62				25,00	
<b>P-3(123)</b>							
5951	644 627,92	1 449 455,48		25,00			
5952	644 637,49	1 449 467,55		25,00			
5953	644 631,68	1 449 472,15		—		25,00	—
5954	644 622,11	1 449 460,07				25,00	
5951	644 627,92	1 449 455,48				25,00	
<b>P-3(124)</b>							
5955	645 527,51	1 447 668,31		25,00			
5956	645 537,24	1 447 673,46		25,00			
5957	645 533,43	1 447 680,68		—		25,00	—
5958	645 523,70	1 447 675,54				25,00	
5955	645 527,51	1 447 668,31				25,00	
<b>P-3(125)</b>							

**Раздел 2**

**Сведения о местоположении границ объекта**

<b>1</b>	<b>2</b>	<b>3</b>	<b>4</b>	<b>5</b>	<b>6</b>
5959	645 270,36	1 448 155,41	—	25,00	—
5960	645 280,08	1 448 160,56		25,00	
5961	645 276,27	1 448 167,78		25,00	
5962	645 266,54	1 448 162,63		25,00	
5959	645 270,36	1 448 155,41		25,00	
<b>P-3(126)</b>					
5963	644 604,49	1 449 422,49	—	25,00	—
5964	644 611,32	1 449 431,09		25,00	
5965	644 604,93	1 449 436,16		25,00	
5966	644 598,10	1 449 427,54		25,00	
5963	644 604,49	1 449 422,49		25,00	
<b>P-3(127)</b>					
5967	644 615,92	1 449 305,40	—	25,00	—
5968	644 622,30	1 449 313,74		25,00	
5969	644 616,97	1 449 317,82		25,00	
5970	644 610,60	1 449 309,48		25,00	
5967	644 615,92	1 449 305,40		25,00	
<b>P-3(128)</b>					
5971	640 430,90	1 445 219,62	—	25,00	—
5972	640 440,21	1 445 224,28		25,00	
5973	640 438,08	1 445 228,53		25,00	
5974	640 428,78	1 445 223,88		25,00	
5971	640 430,90	1 445 219,62		25,00	
<b>P-3(129)</b>					
5975	640 206,53	1 445 728,96	—	25,00	—
5976	640 215,84	1 445 733,57		25,00	
5977	640 213,74	1 445 737,83		25,00	
5978	640 204,41	1 445 733,21		25,00	
5975	640 206,53	1 445 728,96		25,00	
<b>P-3(130)</b>					
5979	640 496,78	1 445 234,39	—	25,00	—
5980	640 506,09	1 445 239,01		25,00	
5981	640 503,99	1 445 243,28		25,00	
5982	640 494,67	1 445 238,65		25,00	
5979	640 496,78	1 445 234,39		25,00	
<b>P-3(131)</b>					
5983	640 343,92	1 445 452,19	—	25,00	—
5984	640 353,25	1 445 456,80		25,00	
5985	640 351,14	1 445 461,05		25,00	
5986	640 341,83	1 445 456,46		25,00	
5983	640 343,92	1 445 452,19		25,00	
<b>P-3(132)</b>					
5987	640 270,76	1 445 690,29	—	25,00	—
5988	640 280,07	1 445 694,91		25,00	
5989	640 277,96	1 445 699,17		25,00	
5990	640 268,65	1 445 694,55		25,00	
5987	640 270,76	1 445 690,29		25,00	
<b>P-3(133)</b>					
5991	640 387,83	1 445 454,64	—	25,00	—
5992	640 397,14	1 445 459,26		25,00	
5993	640 395,04	1 445 463,52		25,00	
5994	640 385,72	1 445 458,89		25,00	
5991	640 387,83	1 445 454,64		25,00	
<b>P-3(134)</b>					
5995	640 419,96	1 445 299,03	—	25,00	—

**Раздел 2**

<b>Сведения о местоположении границ объекта</b>					
<b>1</b>	<b>2</b>	<b>3</b>	<b>4</b>	<b>5</b>	<b>6</b>
5996	640 429,29	1 445 303,64	—	25,00	—
5997	640 427,18	1 445 307,89		25,00	
5998	640 417,85	1 445 303,29		25,00	
5995	640 419,96	1 445 299,03		25,00	
<b>P-3(135)</b>					
5999	640 326,07	1 445 432,48	—	25,00	—
6000	640 335,37	1 445 437,13		25,00	
6001	640 333,25	1 445 441,38		25,00	
6002	640 323,95	1 445 436,72		25,00	
5999	640 326,07	1 445 432,48		25,00	
<b>P-3(136)</b>					
6003	645 705,52	1 447 332,54	—	25,00	—
6004	645 713,48	1 447 336,76		25,00	
6005	645 711,18	1 447 341,10		25,00	
6006	645 703,22	1 447 336,90		25,00	
6003	645 705,52	1 447 332,54		25,00	
<b>P-3(137)</b>					
6007	645 616,45	1 447 501,50	—	25,00	—
6008	645 624,42	1 447 505,72		25,00	
6009	645 622,12	1 447 510,05		25,00	
6010	645 614,15	1 447 505,86		25,00	
6007	645 616,45	1 447 501,50		25,00	
<b>P-3(138)</b>					
6011	645 182,17	1 448 325,00	—	25,00	—
6012	645 190,13	1 448 329,19		25,00	
6013	645 187,83	1 448 333,54		25,00	
6014	645 179,87	1 448 329,33		25,00	
6011	645 182,17	1 448 325,00		25,00	
<b>P-3(139)</b>					
6015	646 071,08	1 446 639,77	—	25,00	—
6016	646 079,04	1 446 643,98		25,00	
6017	646 076,75	1 446 648,32		25,00	
6018	646 068,78	1 446 644,12		25,00	
6015	646 071,08	1 446 639,77		25,00	
<b>P-3(140)</b>					
6019	644 862,45	1 448 931,52	—	25,00	—
6020	644 870,41	1 448 935,73		25,00	
6021	644 868,11	1 448 940,07		25,00	
6022	644 860,15	1 448 935,87		25,00	
6019	644 862,45	1 448 931,52		25,00	
<b>P-3(141)</b>					
6023	645 071,47	1 448 535,15	—	25,00	—
6024	645 079,43	1 448 539,36		25,00	
6025	645 077,13	1 448 543,69		25,00	
6026	645 069,17	1 448 539,50		25,00	
6023	645 071,47	1 448 535,15		25,00	
<b>P-3(142)</b>					
6027	645 961,58	1 446 847,58	—	25,00	—
6028	645 969,54	1 446 851,77		25,00	
6029	645 967,24	1 446 856,13		25,00	
6030	645 959,28	1 446 851,92		25,00	
6027	645 961,58	1 446 847,58		25,00	
<b>P-3(143)</b>					
6031	645 821,73	1 447 112,33	—	25,00	—
6032	645 829,69	1 447 116,53		25,00	

**Раздел 2**

<b>Сведения о местоположении границ объекта</b>					
<b>1</b>	<b>2</b>	<b>3</b>	<b>4</b>	<b>5</b>	<b>6</b>
6033	645 827,39	1 447 120,86	—	25,00	—
6034	645 819,43	1 447 116,67		25,00	
6031	645 821,73	1 447 112,33		25,00	
P-3(144)					
6035	646 241,86	1 446 314,55	—	25,00	—
6036	646 249,81	1 446 318,75		25,00	
6037	646 247,51	1 446 323,09		25,00	
6038	646 239,55	1 446 318,88		25,00	
6035	646 241,86	1 446 314,55		25,00	
P-3(145)					
6039	646 350,32	1 446 110,85	—	25,00	—
6040	646 358,28	1 446 115,05		25,00	
6041	646 355,98	1 446 119,39		25,00	
6042	646 348,02	1 446 115,18		25,00	
6039	646 350,32	1 446 110,85		25,00	
P-3(146)					
6043	644 968,77	1 448 729,51	—	25,00	—
6044	644 976,74	1 448 733,70		25,00	
6045	644 974,43	1 448 738,05		25,00	
6046	644 966,48	1 448 733,85		25,00	
6043	644 968,77	1 448 729,51		25,00	
P-3(147)					
6047	644 740,77	1 449 161,61	—	25,00	—
6048	644 748,73	1 449 165,81		25,00	
6049	644 746,43	1 449 170,15		25,00	
6050	644 738,48	1 449 165,94		25,00	
6047	644 740,77	1 449 161,61		25,00	
P-3(148)					
6051	646 243,50	1 448 073,41	—	25,00	—
6052	646 245,14	1 448 075,57		25,00	
6053	646 245,26	1 448 078,36		25,00	
6054	646 244,63	1 448 080,80		25,00	
6055	646 242,77	1 448 082,04		25,00	
6056	646 240,64	1 448 081,41		25,00	
6057	646 239,19	1 448 080,89		25,00	
6058	646 237,60	1 448 080,40		25,00	
6059	646 237,26	1 448 078,66		25,00	
6060	646 238,51	1 448 077,12		25,00	
6061	646 240,67	1 448 075,58		25,00	
6051	646 243,50	1 448 073,41		25,00	
P-3(149)					
6062	647 951,34	1 445 647,51	—	25,00	—
6063	647 953,68	1 445 651,59		25,00	
6064	647 949,60	1 445 653,88		25,00	
6065	647 947,25	1 445 649,78		25,00	
6062	647 951,34	1 445 647,51		25,00	
P-3(150)					
6066	647 841,46	1 445 442,29	—	25,00	—
6067	647 843,80	1 445 446,37		25,00	
6068	647 839,72	1 445 448,66		25,00	
6069	647 837,37	1 445 444,56		25,00	
6066	647 841,46	1 445 442,29		25,00	
P-3(151)					
6070	647 769,89	1 445 308,62	—	25,00	—
6071	647 772,24	1 445 312,71		25,00	

**Раздел 2**

<b>Сведения о местоположении границ объекта</b>					
<b>1</b>	<b>2</b>	<b>3</b>	<b>4</b>	<b>5</b>	<b>6</b>
6072	647 768,14	1 445 314,99	—	25,00	—
6073	647 765,81	1 445 310,90		25,00	
6070	647 769,89	1 445 308,62		25,00	
<b>P-3(152)</b>					
6074	640 192,51	1 445 706,76	—	25,00	—
6075	640 201,08	1 445 711,09		25,00	
6076	640 200,63	1 445 711,97		25,00	
6077	640 192,06	1 445 707,65		25,00	
6074	640 192,51	1 445 706,76		25,00	
<b>P-3(153)</b>					
6078	647 710,32	1 445 342,57	—	25,00	—
6079	647 711,57	1 445 344,75		25,00	
6080	647 709,44	1 445 346,11		25,00	
6081	647 708,16	1 445 343,95		25,00	
6078	647 710,32	1 445 342,57		25,00	
<b>P-3(154)</b>					
6082	647 784,67	1 445 471,83	—	25,00	—
6083	647 785,87	1 445 474,04		25,00	
6084	647 783,69	1 445 475,27		25,00	
6085	647 782,41	1 445 473,11		25,00	
6082	647 784,67	1 445 471,83		25,00	
<b>P-3(155)</b>					
6086	647 898,62	1 445 669,48	—	25,00	—
6087	647 899,89	1 445 671,66		25,00	
6088	647 897,70	1 445 672,92		25,00	
6089	647 896,42	1 445 670,77		25,00	
6086	647 898,62	1 445 669,48		25,00	
<b>P-3(156)</b>					
6090	647 996,82	1 445 840,19	—	25,00	—
6091	647 998,02	1 445 842,38		25,00	
6092	647 995,85	1 445 843,63		25,00	
6093	647 994,62	1 445 841,44		25,00	
6090	647 996,82	1 445 840,19		25,00	
<b>P-3(157)</b>					
6094	646 890,96	1 446 007,49	—	25,00	—
6095	646 891,87	1 446 008,04		25,00	
6096	646 889,82	1 446 011,48		25,00	
6097	646 888,97	1 446 010,96		25,00	
6094	646 890,96	1 446 007,49		25,00	
<b>P-3(158)</b>					
6098	646 638,07	1 445 842,64	—	25,00	—
6099	646 638,97	1 445 843,19		25,00	
6100	646 636,95	1 445 846,63		25,00	
6101	646 636,09	1 445 846,10		25,00	
6098	646 638,07	1 445 842,64		25,00	
<b>P-3(159)</b>					
6102	647 020,70	1 446 091,93	—	25,00	—
6103	647 021,59	1 446 092,50		25,00	
6104	647 019,54	1 446 095,93		25,00	
6105	647 018,69	1 446 095,41		25,00	
6102	647 020,70	1 446 091,93		25,00	
<b>P-3(160)</b>					
6106	647 486,36	1 446 395,35	—	25,00	—
6107	647 487,24	1 446 395,90		25,00	
6108	647 485,23	1 446 399,33		25,00	



**Раздел 2**

<b>Сведения о местоположении границ объекта</b>					
<b>1</b>	<b>2</b>	<b>3</b>	<b>4</b>	<b>5</b>	<b>6</b>
6109	647 484,37	1 446 398,81	—	25,00	—
6106	647 486,36	1 446 395,35		25,00	
<b>P-3(161)</b>					
6110	646 759,30	1 445 921,68	—	25,00	—
6111	646 760,19	1 445 922,23		25,00	
6112	646 758,15	1 445 925,67		25,00	
6113	646 757,30	1 445 925,14		25,00	
6110	646 759,30	1 445 921,68		25,00	
<b>P-3(162)</b>					
6114	647 170,46	1 446 189,45	—	25,00	—
6115	647 171,34	1 446 190,01		25,00	
6116	647 169,31	1 446 193,44		25,00	
6117	647 168,46	1 446 192,91		25,00	
6114	647 170,46	1 446 189,45		25,00	
<b>P-3(163)</b>					
6118	647 392,34	1 446 334,15	—	25,00	—
6119	647 393,23	1 446 334,69		25,00	
6120	647 391,19	1 446 338,13		25,00	
6121	647 390,34	1 446 337,60		25,00	
6118	647 392,34	1 446 334,15		25,00	
<b>P-3(164)</b>					
6122	647 288,90	1 446 266,93	—	25,00	—
6123	647 289,79	1 446 267,48		25,00	
6124	647 287,76	1 446 270,92		25,00	
6125	647 286,92	1 446 270,39		25,00	
6122	647 288,90	1 446 266,93		25,00	
<b>P-3(165)</b>					
37	635 828,10	1 436 346,63	—	25,00	—
6127	639 426,13	1 436 429,45		25,00	
6128	640 097,04	1 437 912,45		25,00	
6129	640 074,51	1 437 951,28		25,00	
6130	639 988,02	1 438 131,11		25,00	
6131	639 899,21	1 438 099,65		25,00	
6132	639 840,02	1 438 079,02		25,00	
6133	639 735,43	1 438 042,08		25,00	
6134	639 616,00	1 438 000,20		25,00	
6135	639 522,43	1 437 967,04		25,00	
6136	639 418,07	1 437 930,13		25,00	
6137	639 333,40	1 437 900,09		25,00	
6138	639 216,97	1 437 859,44		25,00	
6139	639 126,77	1 437 827,53		25,00	
6140	638 951,15	1 437 851,07		25,00	
6141	638 664,01	1 437 890,83		25,00	
6142	638 501,84	1 437 913,42		25,00	
6143	638 418,27	1 437 924,67		25,00	
6144	638 411,32	1 437 913,79		25,00	
6145	638 395,84	1 437 864,43		25,00	
6146	638 395,52	1 437 863,45		25,00	
6147	638 394,89	1 437 861,55		25,00	
6148	638 394,46	1 437 859,65		25,00	
6149	638 394,13	1 437 857,76		25,00	
6150	638 393,90	1 437 855,87		25,00	
6151	638 393,87	1 437 853,87		25,00	
6152	638 393,84	1 437 851,97		25,00	
6153	638 394,01	1 437 850,06		25,00	

## Раздел 2

Сведения о местоположении границ объекта					
1	2	3	4	5	6
6154	638 394,28	1 437 848,15		25,00	
6155	638 394,64	1 437 846,25		25,00	
6156	638 395,21	1 437 844,34		25,00	
6157	638 395,79	1 437 842,53		25,00	
6158	638 397,93	1 437 837,59		25,00	
6159	638 400,23	1 437 831,46		25,00	
6160	638 402,13	1 437 825,14		25,00	
6161	638 403,72	1 437 818,61		25,00	
6162	638 404,83	1 437 812,08		25,00	
6163	638 405,51	1 437 805,58		25,00	
6164	638 404,58	1 437 803,69		25,00	
6165	638 403,06	1 437 801,31		25,00	
6166	638 401,42	1 437 799,03		25,00	
6167	638 399,59	1 437 796,86		25,00	
6168	638 397,74	1 437 794,80		25,00	
6169	638 397,25	1 437 794,41		25,00	
6170	638 396,73	1 437 793,91		25,00	
6171	638 396,23	1 437 793,42		25,00	
6172	638 395,81	1 437 792,92		25,00	
6173	638 395,40	1 437 792,33		25,00	
6174	638 394,99	1 437 791,73		25,00	
6175	638 394,68	1 437 791,14		25,00	
6176	638 394,37	1 437 790,53		25,00	
6177	638 394,18	1 437 789,95		25,00	
6178	638 393,85	1 437 789,25		25,00	
6179	638 393,74	1 437 788,55		25,00	
6180	638 393,63	1 437 787,94		25,00	
6181	638 393,41	1 437 786,56	—	25,00	—
6182	638 393,41	1 437 785,86		25,00	
6183	638 403,66	1 437 713,19		25,00	
6184	638 407,44	1 437 704,94		25,00	
6185	638 411,42	1 437 697,36		25,00	
6186	638 415,91	1 437 690,00		25,00	
6187	638 420,88	1 437 682,91		25,00	
6188	638 426,29	1 437 676,22		25,00	
6189	638 427,59	1 437 670,40		25,00	
6190	638 428,97	1 437 662,79		25,00	
6191	638 429,66	1 437 656,06		25,00	
6192	638 430,39	1 437 645,26		25,00	
6193	638 430,42	1 437 634,45		25,00	
6194	638 429,66	1 437 623,56		25,00	
6195	638 429,24	1 437 622,17		25,00	
6196	638 428,82	1 437 620,69		25,00	
6197	638 428,49	1 437 619,09		25,00	
6198	638 428,37	1 437 617,48		25,00	
6199	638 428,24	1 437 615,89		25,00	
6200	638 428,21	1 437 614,29		25,00	
6201	638 428,29	1 437 612,68		25,00	
6202	638 428,67	1 437 611,49		25,00	
6203	638 429,14	1 437 609,48		25,00	
6204	638 429,51	1 437 607,56		25,00	
6205	638 429,77	1 437 605,57		25,00	
6206	638 429,84	1 437 603,56		25,00	
6207	638 429,81	1 437 601,56		25,00	
6208	638 429,67	1 437 599,58		25,00	

## Раздел 2

## Сведения о местоположении границ объекта

1	2	3	4	5	6
6209	638 429,34	1 437 597,57		25,00	
6210	638 429,02	1 437 595,58		25,00	
6211	638 428,49	1 437 593,68		25,00	
6212	638 427,86	1 437 591,79		25,00	
6213	638 427,03	1 437 589,92		25,00	
6214	638 426,19	1 437 588,12		25,00	
6215	638 422,80	1 437 582,46		25,00	
6216	638 391,46	1 437 535,15		25,00	
6217	638 385,91	1 437 525,84		25,00	
6218	638 379,21	1 437 513,14		25,00	
6219	638 373,30	1 437 500,03		25,00	
6220	638 372,37	1 437 497,85		25,00	
6221	638 370,09	1 437 493,38		25,00	
6222	638 367,53	1 437 489,12		25,00	
6223	638 364,66	1 437 485,07		25,00	
6224	638 361,60	1 437 481,12		25,00	
6225	638 358,35	1 437 477,37		25,00	
6226	638 354,79	1 437 473,83		25,00	
6227	638 351,04	1 437 470,59		25,00	
6228	638 324,47	1 437 434,69		25,00	
6229	638 294,71	1 437 399,36		25,00	
6230	638 262,78	1 437 365,95		25,00	
6231	638 262,37	1 437 365,67		25,00	
6232	638 258,22	1 437 362,13		25,00	
6233	638 253,76	1 437 358,90		25,00	
6234	638 249,22	1 437 355,97		25,00	
6235	638 244,47	1 437 353,25		25,00	
6236	638 239,54	1 437 350,82	—	25,00	—
6237	638 234,50	1 437 348,80		25,00	
6238	638 229,28	1 437 347,09		25,00	
6239	638 224,05	1 437 345,66		25,00	
6240	638 221,64	1 437 345,21		25,00	
6241	638 217,43	1 437 344,17		25,00	
6242	638 213,21	1 437 342,83		25,00	
6243	638 209,17	1 437 341,20		25,00	
6244	638 205,15	1 437 339,36		25,00	
6245	638 201,32	1 437 337,22		25,00	
6246	638 197,69	1 437 334,88		25,00	
6247	638 194,15	1 437 332,34		25,00	
6248	638 190,69	1 437 329,58		25,00	
6249	638 187,55	1 437 326,63		25,00	
6250	638 184,50	1 437 323,40		25,00	
6251	638 181,74	1 437 320,02		25,00	
6252	638 179,09	1 437 316,47		25,00	
6253	638 178,47	1 437 315,28		25,00	
6254	638 177,44	1 437 313,40		25,00	
6255	638 176,22	1 437 311,62		25,00	
6256	638 174,78	1 437 309,93		25,00	
6257	638 173,36	1 437 308,25		25,00	
6258	638 171,83	1 437 306,78		25,00	
6259	638 170,22	1 437 305,31		25,00	
6260	638 168,49	1 437 303,94		25,00	
6261	638 166,68	1 437 302,76		25,00	
6262	638 164,86	1 437 301,59		25,00	
6263	638 162,83	1 437 300,62		25,00	

**Раздел 2**

**Сведения о местоположении границ объекта**

<b>1</b>	<b>2</b>	<b>3</b>	<b>4</b>	<b>5</b>	<b>6</b>
6264	638 123,26	1 437 295,54		25,00	
6265	638 120,73	1 437 294,78		25,00	
6266	638 115,52	1 437 293,56		25,00	
6267	638 110,20	1 437 292,65		25,00	
6268	638 104,89	1 437 292,14		25,00	
6269	638 099,49	1 437 291,82		25,00	
6270	638 094,19	1 437 291,90		25,00	
6271	638 088,79	1 437 292,38		25,00	
6272	638 083,51	1 437 293,17		25,00	
6273	638 078,22	1 437 294,26		25,00	
6274	638 073,04	1 437 295,63		25,00	
6275	638 070,17	1 437 297,18		25,00	
6276	638 066,81	1 437 299,23		25,00	
6277	638 063,53	1 437 301,49		25,00	
6278	638 060,37	1 437 303,83		25,00	
6279	638 057,41	1 437 306,49		25,00	
6280	638 054,65	1 437 309,22		25,00	
6281	638 052,00	1 437 312,17		25,00	
6282	638 049,65	1 437 315,30		25,00	
6283	638 047,41	1 437 318,54		25,00	
6284	638 046,72	1 437 319,96		25,00	
6285	638 045,46	1 437 322,37		25,00	
6286	638 044,10	1 437 324,69		25,00	
6287	638 042,53	1 437 326,92		25,00	
6288	638 040,86	1 437 329,04		25,00	
6289	638 039,10	1 437 331,07		25,00	
6290	638 037,22	1 437 332,90		25,00	
6291	638 035,15	1 437 334,73	—	25,00	—
6292	638 032,99	1 437 336,37		25,00	
6293	638 030,80	1 437 337,80		25,00	
6294	638 028,42	1 437 339,14		25,00	
6295	638 026,04	1 437 340,38		25,00	
6296	638 023,56	1 437 341,42		25,00	
6297	638 022,66	1 437 341,64		25,00	
6298	638 021,06	1 437 341,86		25,00	
6299	638 019,56	1 437 341,98		25,00	
6300	638 017,96	1 437 342,01		25,00	
6301	638 016,36	1 437 341,93		25,00	
6302	638 014,76	1 437 341,76		25,00	
6303	638 013,25	1 437 341,48		25,00	
6304	638 011,75	1 437 341,10		25,00	
6305	638 010,24	1 437 340,63		25,00	
6306	638 008,73	1 437 340,15		25,00	
6307	638 007,32	1 437 339,47		25,00	
6308	638 005,91	1 437 338,69		25,00	
6309	638 004,61	1 437 337,91		25,00	
6310	638 003,50	1 437 337,73		25,00	
6311	638 001,09	1 437 337,68		25,00	
6312	637 998,79	1 437 337,61		25,00	
6313	637 996,50	1 437 337,84		25,00	
6314	637 994,30	1 437 338,08		25,00	
6315	637 992,01	1 437 338,51		25,00	
6316	637 989,71	1 437 339,15		25,00	
6317	637 987,53	1 437 339,78		25,00	
6318	637 985,45	1 437 340,62		25,00	

## Раздел 2

## Сведения о местоположении границ объекта

1	2	3	4	5	6
6319	637 983,35	1 437 341,65		25,00	
6320	637 981,37	1 437 342,78		25,00	
6321	637 979,39	1 437 344,01		25,00	
6322	637 974,13	1 437 346,70		25,00	
6323	637 967,20	1 437 350,81		25,00	
6324	637 960,48	1 437 355,41		25,00	
6325	637 925,09	1 437 376,47		25,00	
6326	637 869,80	1 437 402,75		25,00	
6327	637 856,95	1 437 418,95		25,00	
6328	637 855,08	1 437 420,38		25,00	
6329	637 850,03	1 437 423,96		25,00	
6330	637 844,78	1 437 427,14		25,00	
6331	637 839,32	1 437 430,03		25,00	
6332	637 833,66	1 437 432,52		25,00	
6333	637 832,90	1 437 434,13		25,00	
6334	637 832,12	1 437 435,94		25,00	
6335	637 831,44	1 437 437,77		25,00	
6336	637 830,97	1 437 439,56		25,00	
6337	637 830,60	1 437 441,47		25,00	
6338	637 830,33	1 437 443,26		25,00	
6339	637 830,16	1 437 445,27		25,00	
6340	637 830,09	1 437 447,08		25,00	
6341	637 830,22	1 437 449,08		25,00	
6342	637 829,84	1 437 450,39		25,00	
6343	637 829,08	1 437 452,49		25,00	
6344	637 828,21	1 437 454,71		25,00	
6345	637 827,14	1 437 456,83		25,00	
6346	637 825,98	1 437 458,84	—	25,00	—
6347	637 824,71	1 437 460,76		25,00	
6348	637 823,34	1 437 462,68		25,00	
6349	637 821,76	1 437 464,41		25,00	
6350	637 820,17	1 437 466,14		25,00	
6351	637 797,95	1 437 476,79		25,00	
6352	637 776,14	1 437 489,03		25,00	
6353	637 772,13	1 437 493,70		25,00	
6354	637 767,90	1 437 499,26		25,00	
6355	637 763,99	1 437 505,02		25,00	
6356	637 760,49	1 437 511,08		25,00	
6357	637 757,40	1 437 517,33		25,00	
6358	637 754,69	1 437 523,77		25,00	
6359	637 752,39	1 437 530,31		25,00	
6360	637 750,50	1 437 537,04		25,00	
6361	637 749,04	1 437 546,27		25,00	
6362	637 748,19	1 437 555,97		25,00	
6363	637 747,96	1 437 565,79		25,00	
6364	637 748,30	1 437 575,58		25,00	
6365	637 749,26	1 437 585,37		25,00	
6366	637 750,81	1 437 595,04		25,00	
6367	637 753,06	1 437 604,61		25,00	
6368	637 755,82	1 437 613,97		25,00	
6369	637 759,20	1 437 619,62		25,00	
6370	637 762,67	1 437 624,66		25,00	
6371	637 766,45	1 437 629,40		25,00	
6372	637 778,84	1 437 641,31		25,00	
6373	637 879,66	1 437 691,64		25,00	

**Раздел 2**

**Сведения о местоположении границ объекта**

<b>1</b>	<b>2</b>	<b>3</b>	<b>4</b>	<b>5</b>	<b>6</b>
6374	637 884,29	1 437 693,56		25,00	
6375	637 889,20	1 437 695,28		25,00	
6376	637 894,13	1 437 696,71		25,00	
6377	637 899,14	1 437 697,72		25,00	
6378	637 904,27	1 437 698,44		25,00	
6379	637 909,37	1 437 698,97		25,00	
6380	637 914,58	1 437 698,99		25,00	
6381	637 919,66	1 437 698,80		25,00	
6382	637 924,87	1 437 698,23		25,00	
6383	637 929,95	1 437 697,34		25,00	
6384	637 980,03	1 437 690,05		25,00	
6385	638 029,93	1 437 688,76		25,00	
6386	638 034,53	1 437 688,39		25,00	
6387	638 043,71	1 437 687,85		25,00	
6388	638 052,82	1 437 687,91		25,00	
6389	638 062,02	1 437 688,67		25,00	
6390	638 071,16	1 437 689,92		25,00	
6391	638 080,07	1 437 691,68		25,00	
6392	638 120,80	1 437 717,74		25,00	
6393	638 136,95	1 437 733,90		25,00	
6394	638 167,29	1 437 767,22		25,00	
6395	638 168,80	1 437 768,99		25,00	
6396	638 171,46	1 437 772,35		25,00	
6397	638 173,81	1 437 775,91		25,00	
6398	638 175,98	1 437 779,58		25,00	
6399	638 177,84	1 437 783,35		25,00	
6400	638 179,49	1 437 787,33		25,00	
6401	638 180,96	1 437 791,30	—	25,00	—
6402	638 182,13	1 437 795,39		25,00	
6403	638 183,00	1 437 799,47		25,00	
6404	638 183,65	1 437 803,76		25,00	
6405	638 184,03	1 437 807,96		25,00	
6406	638 184,10	1 437 812,16		25,00	
6407	638 183,95	1 437 816,46		25,00	
6408	638 183,86	1 437 816,76		25,00	
6409	638 182,75	1 437 822,48		25,00	
6410	638 181,33	1 437 828,00		25,00	
6411	638 179,53	1 437 833,53		25,00	
6412	638 177,30	1 437 838,87		25,00	
6413	638 174,89	1 437 844,11		25,00	
6414	638 174,49	1 437 844,61		25,00	
6415	638 173,82	1 437 845,61		25,00	
6416	638 173,23	1 437 846,73		25,00	
6417	638 172,75	1 437 847,94		25,00	
6418	638 172,28	1 437 849,15		25,00	
6419	638 171,89	1 437 850,35		25,00	
6420	638 171,50	1 437 851,55		25,00	
6421	638 171,32	1 437 852,86		25,00	
6422	638 171,14	1 437 854,07		25,00	
6423	638 171,06	1 437 855,37		25,00	
6424	638 171,08	1 437 856,68		25,00	
6425	638 171,10	1 437 857,98		25,00	
6426	638 171,32	1 437 859,16		25,00	
6427	638 171,54	1 437 860,47		25,00	
6428	638 171,86	1 437 861,66		25,00	

**Раздел 2**

**Сведения о местоположении границ объекта**

1	2	3	4	5	6
6429	638 172,28	1 437 862,85		25,00	
6430	638 172,71	1 437 864,04		25,00	
6431	638 173,33	1 437 865,23		25,00	
6432	638 173,95	1 437 866,32		25,00	
6433	638 177,19	1 437 875,37		25,00	
6434	638 185,91	1 437 896,34		25,00	
6435	638 196,03	1 437 916,67		25,00	
6436	638 222,89	1 437 951,17		25,00	
6437	638 151,47	1 437 957,69		25,00	
6438	638 065,05	1 437 967,54		25,00	
6439	637 958,01	1 437 979,27		25,00	
6440	637 762,62	1 437 999,02		25,00	
6441	637 679,76	1 438 007,60	—	25,00	—
6442	637 566,26	1 438 020,31		25,00	
6443	637 473,16	1 438 029,45		25,00	
6444	637 355,37	1 438 041,94		25,00	
6445	637 330,35	1 438 045,20		25,00	
6446	637 251,32	1 438 169,97		25,00	
6447	637 180,81	1 438 279,87		25,00	
6448	637 088,22	1 438 425,88		25,00	
6449	636 886,75	1 438 421,21		25,00	
6450	636 879,55	1 438 197,22		25,00	
6451	635 656,83	1 438 169,71		25,00	
37	635 828,10	1 436 346,63		25,00	
<b>P-3(166)</b>					
6452	639 545,23	1 437 925,99		25,00	
6453	639 547,86	1 437 930,26		25,00	
6454	639 543,65	1 437 932,96	—	25,00	—
6455	639 540,89	1 437 928,77		25,00	
6452	639 545,23	1 437 925,99		25,00	
<b>P-3(167)</b>					
6456	641 919,38	1 436 426,06		25,00	
6457	644 025,20	1 436 476,55		25,00	
6458	644 386,40	1 436 485,20		25,00	
6459	644 524,43	1 437 128,53		25,00	
6460	644 607,95	1 437 422,53		25,00	
6461	644 958,53	1 438 393,42		25,00	
6462	644 856,58	1 438 423,97		25,00	
6463	644 773,13	1 438 442,52		25,00	
6464	644 757,72	1 438 440,86		25,00	
6465	644 730,83	1 438 446,98		25,00	
6466	644 709,38	1 438 459,17		25,00	
6467	644 598,50	1 438 479,40		25,00	
6468	644 374,47	1 438 529,11	—	25,00	—
6469	644 342,54	1 438 533,44		25,00	
6470	644 341,88	1 438 529,49		25,00	
6471	644 288,28	1 438 531,02		25,00	
6472	644 109,95	1 438 515,83		25,00	
6473	644 062,22	1 438 505,11		25,00	
6474	644 060,89	1 438 509,93		25,00	
6475	643 825,30	1 438 431,21		25,00	
6476	643 827,14	1 438 426,43		25,00	
6477	643 739,63	1 438 383,09		25,00	
6478	643 737,65	1 438 387,00		25,00	
6479	643 651,68	1 438 340,27		25,00	

**Раздел 2**

**Сведения о местоположении границ объекта**

<b>1</b>	<b>2</b>	<b>3</b>	<b>4</b>	<b>5</b>	<b>6</b>
6480	643 565,57	1 438 280,32		25,00	
6481	643 527,93	1 438 259,50		25,00	
6482	643 398,52	1 438 205,69		25,00	
6483	643 309,55	1 438 176,27		25,00	
6484	643 174,14	1 438 153,80		25,00	
6485	643 021,55	1 438 147,92		25,00	
6486	642 981,13	1 438 150,37		25,00	
6487	642 955,36	1 438 147,31		25,00	
6488	642 901,60	1 438 143,22		25,00	
6489	642 809,92	1 438 141,24		25,00	
6490	642 796,03	1 438 131,87		25,00	
6491	642 778,37	1 438 132,15		25,00	
6492	642 767,40	1 438 140,86		25,00	
6493	642 481,93	1 438 128,19		25,00	
6494	642 482,01	1 438 126,19	—	25,00	—
6495	642 083,09	1 438 106,29		25,00	
6496	642 082,87	1 438 109,29		25,00	
6497	641 971,85	1 438 099,46		25,00	
6498	641 895,18	1 438 081,00		25,00	
6499	641 813,44	1 438 064,83		25,00	
6500	641 716,37	1 438 030,42		25,00	
6501	641 641,73	1 437 991,60		25,00	
6502	641 514,40	1 437 901,66		25,00	
6503	641 428,77	1 437 827,56		25,00	
6504	641 283,70	1 437 704,88		25,00	
6505	641 214,41	1 437 659,00		25,00	
887	640 812,77	1 436 461,36		25,00	
886	641 787,52	1 436 483,80		25,00	
6456	641 919,38	1 436 426,06		25,00	
<b>P-3(168)</b>					
6508	642 214,17	1 437 769,89		25,00	
6509	642 218,31	1 437 773,57		25,00	
6510	642 214,76	1 437 777,41	—	25,00	—
6511	642 210,87	1 437 773,98		25,00	
6508	642 214,17	1 437 769,89		25,00	
<b>P-3(169)</b>					
6512	641 428,50	1 437 212,02		25,00	
6513	641 433,55	1 437 214,01		25,00	
6514	641 431,48	1 437 218,82	—	25,00	—
6515	641 426,68	1 437 216,93		25,00	
6512	641 428,50	1 437 212,02		25,00	
<b>P-3(170)</b>					
6516	641 737,40	1 437 342,10		25,00	
6517	641 742,42	1 437 344,12		25,00	
6518	641 740,39	1 437 348,91	—	25,00	—
6519	641 735,57	1 437 347,00		25,00	
6516	641 737,40	1 437 342,10		25,00	
<b>P-3(171)</b>					
6520	642 570,89	1 438 091,03		25,00	
6521	642 575,00	1 438 094,56		25,00	
6522	642 571,46	1 438 098,45	—	25,00	—
6523	642 567,63	1 438 095,02		25,00	
6520	642 570,89	1 438 091,03		25,00	
<b>P-3(172)</b>					
6524	644 013,56	1 438 023,39	—	25,00	—



**Раздел 2**

<b>Сведения о местоположении границ объекта</b>					
<b>1</b>	<b>2</b>	<b>3</b>	<b>4</b>	<b>5</b>	<b>6</b>
6525	644 013,99	1 438 028,57	—	25,00	—
6526	644 008,79	1 438 029,01		25,00	
6527	644 008,31	1 438 023,83		25,00	
6524	644 013,56	1 438 023,39		25,00	
<b>P-3(173)</b>					
6528	643 212,16	1 438 061,62	—	25,00	—
6529	643 212,57	1 438 066,73		25,00	
6530	643 207,42	1 438 067,18		25,00	
6531	643 207,01	1 438 062,06		25,00	
6528	643 212,16	1 438 061,62		25,00	
<b>P-3(174)</b>					
6532	640 783,64	1 437 571,44	—	25,00	—
6533	640 879,09	1 437 603,58		25,00	
6534	640 923,08	1 437 607,51		25,00	
6535	640 975,26	1 437 596,58		25,00	
6536	641 071,91	1 437 631,58		25,00	
6537	641 190,13	1 437 693,98		25,00	
6538	641 259,26	1 437 736,53		25,00	
6539	641 261,93	1 437 733,09		25,00	
6540	641 337,80	1 437 797,28		25,00	
6541	641 471,85	1 437 912,49		25,00	
6542	641 573,66	1 437 984,50		25,00	
6543	641 571,86	1 437 987,13		25,00	
6544	641 678,35	1 438 050,01		25,00	
6545	641 765,36	1 438 088,13		25,00	
6546	641 923,53	1 438 125,68		25,00	
6547	641 966,30	1 438 132,99		25,00	
6548	642 080,37	1 438 143,18		25,00	
6549	642 080,58	1 438 140,20		25,00	
6550	642 412,18	1 438 156,75		25,00	
6551	642 412,33	1 438 152,39		25,00	
6552	642 485,23	1 438 155,06		25,00	
6553	642 485,16	1 438 163,37		25,00	
6554	642 980,28	1 438 185,37		25,00	
6555	642 980,30	1 438 184,35		25,00	
6556	643 172,53	1 438 191,76		25,00	
6557	643 299,59	1 438 215,89		25,00	
6558	643 381,11	1 438 238,61		25,00	
6559	643 492,28	1 438 296,44		25,00	
6560	643 624,53	1 438 369,57		25,00	
6561	643 811,43	1 438 467,54		25,00	
6562	643 813,93	1 438 461,00		25,00	
6563	643 855,63	1 438 480,26		25,00	
6564	643 946,09	1 438 507,10		25,00	
6565	644 052,72	1 438 539,88	25,00		
6566	644 051,86	1 438 542,72	25,00		
6567	644 103,54	1 438 554,32	25,00		
6568	644 128,77	1 438 556,47	25,00		
6569	643 847,57	1 438 596,83	25,00		
6570	643 547,53	1 438 662,77	25,00		
6571	643 376,62	1 438 715,93	25,00		
6572	643 285,42	1 438 755,48	25,00		
6573	643 215,63	1 438 797,61	25,00		
6574	643 182,42	1 438 826,00	25,00		
6575	643 054,60	1 438 992,35	25,00		

**Раздел 2**

<b>Сведения о местоположении границ объекта</b>					
<b>1</b>	<b>2</b>	<b>3</b>	<b>4</b>	<b>5</b>	<b>6</b>
6576	642 989,14	1 439 070,94		25,00	
6577	642 967,16	1 439 092,64		25,00	
6578	642 940,36	1 439 112,84		25,00	
6579	642 939,46	1 439 113,28		25,00	
6580	642 884,03	1 439 091,70		25,00	
6581	642 522,04	1 438 957,69		25,00	
6582	642 505,54	1 439 015,02		25,00	
6583	642 412,84	1 438 974,70		25,00	
6584	642 287,05	1 438 918,64		25,00	
6585	642 297,70	1 438 898,21		25,00	
6586	642 254,70	1 438 904,21		25,00	
6587	642 252,74	1 438 903,33		25,00	
6588	642 142,56	1 438 857,78		25,00	
6589	641 934,56	1 438 776,82		25,00	
6590	641 572,40	1 438 643,11		25,00	
6591	641 572,45	1 438 642,86		25,00	
6592	641 489,32	1 438 610,72		25,00	
6593	641 454,70	1 438 599,67		25,00	
6594	641 404,22	1 438 581,03		25,00	
6595	641 385,44	1 438 579,29		25,00	
6596	641 353,92	1 438 583,50		25,00	
6597	641 348,22	1 438 583,29		25,00	
6598	641 347,69	1 438 584,33		25,00	
6599	641 322,21	1 438 587,72		25,00	
6600	641 216,57	1 438 546,05		25,00	
6601	641 187,99	1 438 534,53		25,00	
6602	641 153,52	1 438 522,17		25,00	
6603	641 061,90	1 438 490,30	—	25,00	—
6604	640 971,88	1 438 458,24		25,00	
6605	640 952,86	1 438 502,72		25,00	
6606	640 917,06	1 438 488,86		25,00	
6607	640 932,46	1 438 456,51		25,00	
6608	640 937,50	1 438 446,05		25,00	
6609	640 937,48	1 438 445,98		25,00	
6610	640 848,69	1 438 414,58		25,00	
6611	640 789,48	1 438 393,96		25,00	
6612	640 684,92	1 438 357,01		25,00	
6613	640 565,47	1 438 315,13		25,00	
6614	640 471,91	1 438 281,97		25,00	
6615	640 367,54	1 438 245,06		25,00	
6616	640 282,88	1 438 215,02		25,00	
6617	640 166,43	1 438 174,38		25,00	
6618	640 076,23	1 438 142,46		25,00	
6619	640 035,27	1 438 147,95		25,00	
6620	640 022,42	1 438 143,36		25,00	
6621	640 049,66	1 438 079,72		25,00	
6622	640 052,60	1 438 081,05		25,00	
6623	640 082,70	1 438 018,69		25,00	
6624	640 079,15	1 438 016,87		25,00	
6625	640 151,20	1 437 900,91		25,00	
6626	640 216,74	1 437 825,39		25,00	
6627	640 244,65	1 437 788,99		25,00	
6628	640 329,94	1 437 719,97		25,00	
6629	640 332,30	1 437 723,27		25,00	
6630	640 416,62	1 437 666,63		25,00	

**Раздел 2**

<b>Сведения о местоположении границ объекта</b>						
<b>1</b>	<b>2</b>	<b>3</b>	<b>4</b>	<b>5</b>	<b>6</b>	
6631	640 567,96	1 437 606,68		25,00	—	
6632	640 670,34	1 437 578,07		25,00		
6633	640 753,61	1 437 577,83		—		25,00
6532	640 783,64	1 437 571,44		25,00		
P-3(175)						
6634	643 041,83	1 438 517,02	—	25,00	—	
6635	643 042,00	1 438 521,37		25,00		
6636	643 037,68	1 438 521,67		25,00		
6637	643 037,39	1 438 517,34		25,00		
6634	643 041,83	1 438 517,02		25,00		
P-3(176)						
6638	643 357,15	1 438 622,14	—	25,00	—	
6639	643 357,24	1 438 626,46		25,00		
6640	643 352,90	1 438 626,49		25,00		
6641	643 352,88	1 438 622,25		25,00		
6638	643 357,15	1 438 622,14		25,00		
P-3(177)						
6642	641 744,02	1 438 103,64	—	25,00	—	
6643	641 748,24	1 438 103,59		25,00		
6644	641 748,38	1 438 107,92		25,00		
6645	641 744,23	1 438 108,01		25,00		
6642	641 744,02	1 438 103,64		25,00		
P-3(178)						
6646	640 744,06	1 438 190,46	—	25,00	—	
6647	640 744,11	1 438 194,73		25,00		
6648	640 739,88	1 438 194,86		25,00		
6649	640 739,82	1 438 190,59		25,00		
6646	640 744,06	1 438 190,46		25,00		
P-3(179)						
6650	641 592,62	1 438 114,52	—	25,00	—	
6651	641 596,72	1 438 114,45		25,00		
6652	641 596,81	1 438 118,81		25,00		
6653	641 592,70	1 438 118,85		25,00		
6650	641 592,62	1 438 114,52		25,00		
P-3(180)						
6654	640 560,55	1 438 205,47	—	25,00	—	
6655	640 564,67	1 438 205,40		25,00		
6656	640 564,74	1 438 209,73		25,00		
6657	640 560,64	1 438 209,81		25,00		
6654	640 560,55	1 438 205,47		25,00		
P-3(181)						
6658	641 432,96	1 438 129,93	—	25,00	—	
6659	641 437,17	1 438 129,89		25,00		
6660	641 437,21	1 438 134,13		25,00		
6661	641 433,04	1 438 134,17		25,00		
6658	641 432,96	1 438 129,93		25,00		
P-3(182)						
6662	642 278,12	1 438 256,51	—	25,00	—	
6663	642 278,18	1 438 260,68		25,00		
6664	642 274,00	1 438 260,83		25,00		
6665	642 273,86	1 438 256,61		25,00		
6662	642 278,12	1 438 256,51		25,00		
P-3(183)						
6666	642 174,21	1 438 227,15	—	25,00	—	
6667	642 178,47	1 438 227,22		25,00		

**Раздел 2**

<b>Сведения о местоположении границ объекта</b>					
<b>1</b>	<b>2</b>	<b>3</b>	<b>4</b>	<b>5</b>	<b>6</b>
6668	642 178,58	1 438 231,29	—	25,00	—
6669	642 174,25	1 438 231,26		25,00	
6666	642 174,21	1 438 227,15		25,00	
P-3(184)					
6670	640 427,42	1 438 216,70	—	25,00	—
6671	640 431,50	1 438 216,63		25,00	
6672	640 431,57	1 438 220,94		25,00	
6673	640 427,47	1 438 220,97		25,00	
6670	640 427,42	1 438 216,70		25,00	
P-3(185)					
6674	641 025,70	1 438 167,14	—	25,00	—
6675	641 025,76	1 438 171,49		25,00	
6676	641 021,72	1 438 171,53		25,00	
6677	641 021,64	1 438 167,24		25,00	
6674	641 025,70	1 438 167,14		25,00	
P-3(186)					
6678	642 520,91	1 438 341,47	—	25,00	—
6679	642 525,01	1 438 341,45		25,00	
6680	642 525,07	1 438 345,64		25,00	
6681	642 520,98	1 438 345,76		25,00	
6678	642 520,91	1 438 341,47		25,00	
P-3(187)					
6682	641 217,69	1 438 149,25	—	25,00	—
6683	641 221,88	1 438 149,26		25,00	
6684	641 221,98	1 438 153,32		25,00	
6685	641 217,72	1 438 153,34		25,00	
6682	641 217,69	1 438 149,25		25,00	
P-3(188)					
6686	642 865,09	1 438 462,61	—	25,00	—
6687	642 869,11	1 438 462,55		25,00	
6688	642 869,18	1 438 466,86		25,00	
6689	642 865,22	1 438 466,85		25,00	
6686	642 865,09	1 438 462,61		25,00	
P-3(189)					
6690	641 995,94	1 438 175,15	—	25,00	—
6691	641 996,05	1 438 179,33		25,00	
6692	641 991,90	1 438 179,38		25,00	
6693	641 991,83	1 438 175,27		25,00	
6690	641 995,94	1 438 175,15		25,00	
P-3(190)					
6694	643 201,08	1 438 573,25	—	25,00	—
6695	643 205,02	1 438 573,21		25,00	
6696	643 205,11	1 438 577,42		25,00	
6697	643 201,15	1 438 577,48		25,00	
6694	643 201,08	1 438 573,25		25,00	
P-3(191)					
6698	642 699,23	1 438 401,90	—	25,00	—
6699	642 699,27	1 438 405,86		25,00	
6700	642 695,17	1 438 406,01		25,00	
6701	642 695,11	1 438 401,99		25,00	
6698	642 699,23	1 438 401,90		25,00	
P-3(192)					
6702	637 466,74	1 443 925,31	—	25,00	—
6703	637 459,09	1 443 938,98		25,00	
6704	637 468,02	1 443 943,99		25,00	

## Раздел 2

## Сведения о местоположении границ объекта

1	2	3	4	5	6
6705	637 475,64	1 443 930,31		25,00	
6706	637 488,45	1 443 929,20		25,00	
6707	637 514,06	1 443 933,54		25,00	
6708	637 527,19	1 443 955,23		25,00	
6709	637 547,31	1 443 956,08		25,00	
6710	637 608,69	1 443 987,76		25,00	
6711	637 661,98	1 444 027,24		25,00	
6712	637 722,61	1 444 092,24		25,00	
6713	637 791,96	1 444 155,16		25,00	
6714	637 897,08	1 444 238,79		25,00	
6715	637 868,14	1 444 266,88		25,00	
6716	638 152,61	1 445 523,89		25,00	
6717	638 870,42	1 445 640,69		25,00	
6718	639 058,90	1 445 812,02		25,00	
6719	638 547,38	1 445 780,99		25,00	
6720	638 542,49	1 445 779,47		25,00	
6721	638 544,43	1 445 776,89		25,00	
6722	638 551,38	1 445 770,35		25,00	
6723	638 552,93	1 445 764,57		25,00	
6724	638 551,19	1 445 758,76		25,00	
6725	638 544,06	1 445 751,86		25,00	
6726	638 537,56	1 445 737,64		25,00	
6727	638 527,26	1 445 728,09		25,00	
6728	638 518,70	1 445 717,06		25,00	
6729	638 516,26	1 445 711,34		25,00	
6730	638 517,92	1 445 704,48		25,00	
6731	638 518,83	1 445 694,92		25,00	
6732	638 516,99	1 445 681,72	—	25,00	—
6733	638 510,49	1 445 662,40		25,00	
6734	638 503,76	1 445 651,76		25,00	
6735	638 497,00	1 445 646,13		25,00	
6736	638 491,97	1 445 638,37		25,00	
6737	638 487,01	1 445 636,00		25,00	
6738	638 474,55	1 445 632,44		25,00	
6739	638 466,60	1 445 625,54		25,00	
6740	638 465,27	1 445 622,31		25,00	
6741	638 462,39	1 445 617,31		25,00	
6742	638 456,53	1 445 617,40		25,00	
6743	638 454,58	1 445 620,00		25,00	
6744	638 452,09	1 445 624,95		25,00	
6745	638 449,33	1 445 628,27		25,00	
6746	638 448,19	1 445 637,41		25,00	
6747	638 450,72	1 445 641,95		25,00	
6748	638 457,47	1 445 646,75		25,00	
6749	638 459,18	1 445 650,80		25,00	
6750	638 458,01	1 445 659,14		25,00	
6751	638 452,76	1 445 667,08		25,00	
6752	638 445,83	1 445 672,91		25,00	
6753	638 437,26	1 445 678,90		25,00	
6754	638 428,76	1 445 688,86		25,00	
6755	638 419,82	1 445 693,21		25,00	
6756	638 410,47	1 445 701,55		25,00	
6757	638 392,71	1 445 703,11		25,00	
6758	638 355,59	1 445 708,26		25,00	
6759	638 346,10	1 445 707,11		25,00	

**Раздел 2**

**Сведения о местоположении границ объекта**

<b>1</b>	<b>2</b>	<b>3</b>	<b>4</b>	<b>5</b>	<b>6</b>
6760	638 343,25	1 445 704,71		25,00	
6761	638 338,98	1 445 701,50		25,00	
6762	638 334,10	1 445 703,22		25,00	
6763	638 329,57	1 445 705,27		25,00	
6764	638 322,20	1 445 704,21		25,00	
6765	638 310,58	1 445 703,12		25,00	
6766	638 305,34	1 445 705,38		25,00	
6767	636 570,96	1 445 163,44		25,00	
6768	636 571,16	1 445 148,94		25,00	
6769	636 563,91	1 445 130,12		25,00	
6770	636 558,41	1 445 125,02		25,00	
6771	636 556,46	1 445 113,11		25,00	
6772	636 544,55	1 445 102,11		25,00	
6773	636 487,20	1 445 073,25		25,00	
6774	636 467,21	1 445 065,99		25,00	
6775	636 422,20	1 445 023,62		25,00	
6776	636 408,66	1 445 017,84		25,00	
6777	636 403,76	1 445 019,17		25,00	
6778	636 396,90	1 445 017,65		25,00	
6779	636 389,20	1 445 011,84		25,00	
6780	636 385,91	1 445 002,97		25,00	
6781	636 377,05	1 445 003,68		25,00	
6782	636 368,18	1 445 006,60		25,00	
6783	636 358,63	1 445 000,45		25,00	
6784	636 341,50	1 444 992,21		25,00	
6785	636 324,73	1 444 980,31		25,00	
6786	636 310,89	1 444 668,04		25,00	
6787	636 328,77	1 444 665,59	—	25,00	—
6788	636 410,74	1 444 642,55		25,00	
6789	636 491,26	1 444 605,17		25,00	
6790	636 569,10	1 444 533,46		25,00	
6791	636 583,29	1 444 513,15		25,00	
6792	636 614,33	1 444 495,14		25,00	
6793	636 625,85	1 444 481,11		25,00	
6794	636 685,42	1 444 441,87		25,00	
6795	636 699,17	1 444 427,59		25,00	
6796	636 716,33	1 444 416,94		25,00	
6797	636 725,43	1 444 401,16		25,00	
6798	636 725,39	1 444 394,72		25,00	
6799	636 735,60	1 444 389,99		25,00	
6800	636 739,21	1 444 391,83		25,00	
6801	636 766,90	1 444 389,31		25,00	
6802	636 825,11	1 444 370,40		25,00	
6803	636 843,22	1 444 360,53		25,00	
6804	636 859,02	1 444 345,23		25,00	
6805	636 878,44	1 444 337,51		25,00	
6806	636 919,57	1 444 325,68		25,00	
6807	636 958,35	1 444 301,96		25,00	
6808	637 017,95	1 444 245,15		25,00	
6809	637 166,92	1 444 102,75		25,00	
6810	637 244,45	1 444 020,73		25,00	
6811	637 276,21	1 443 997,23		25,00	
6812	637 317,73	1 443 993,61		25,00	
6813	637 377,74	1 443 962,52		25,00	
6814	637 412,69	1 443 955,81		25,00	

**Раздел 2**

**Сведения о местоположении границ объекта**

<b>1</b>	<b>2</b>	<b>3</b>	<b>4</b>	<b>5</b>	<b>6</b>
6815	637 426,43	1 443 928,41	—	25,00	—
6816	637 443,93	1 443 927,36		25,00	
6702	637 466,74	1 443 925,31		25,00	
P-3(193)					
6817	637 553,04	1 445 201,33	—	25,00	—
6818	637 556,82	1 445 201,28		25,00	
6819	637 562,68	1 445 204,87		25,00	
6820	637 572,90	1 445 209,53		25,00	
6821	637 581,86	1 445 214,13		25,00	
6822	637 584,35	1 445 218,92		25,00	
6823	637 585,49	1 445 229,73		25,00	
6824	637 585,34	1 445 238,33		25,00	
6825	637 583,56	1 445 254,69		25,00	
6826	637 584,65	1 445 262,88		25,00	
6827	637 585,84	1 445 270,31		25,00	
6828	637 584,53	1 445 274,09		25,00	
6829	637 579,80	1 445 279,68		25,00	
6830	637 569,36	1 445 286,60		25,00	
6831	637 562,40	1 445 287,66		25,00	
6832	637 556,98	1 445 286,41		25,00	
6833	637 548,72	1 445 283,42		25,00	
6834	637 536,44	1 445 275,53		25,00	
6835	637 530,61	1 445 273,21		25,00	
6836	637 524,89	1 445 272,34		25,00	
6837	637 521,38	1 445 270,37		25,00	
6838	637 520,57	1 445 261,86		25,00	
6839	637 518,42	1 445 254,65		25,00	
6840	637 513,49	1 445 241,49		25,00	
6841	637 509,75	1 445 225,12		25,00	
6842	637 512,03	1 445 216,58		25,00	
6843	637 513,99	1 445 212,78		25,00	
6844	637 522,44	1 445 208,96		25,00	
6845	637 530,34	1 445 207,51		25,00	
6846	637 537,80	1 445 208,34		25,00	
6847	637 546,92	1 445 204,82		25,00	
6817	637 553,04	1 445 201,33		25,00	
P-3(194)					
6848	637 513,42	1 444 378,98	—	25,00	—
6849	637 519,40	1 444 381,43		25,00	
6850	637 532,91	1 444 385,77		25,00	
6851	637 538,84	1 444 387,20		25,00	
6852	637 547,03	1 444 387,07		25,00	
6853	637 555,43	1 444 385,14		25,00	
6854	637 560,01	1 444 385,88		25,00	
6855	637 562,28	1 444 387,67		25,00	
6856	637 563,72	1 444 390,99		25,00	
6857	637 564,13	1 444 400,00		25,00	
6858	637 563,01	1 444 410,84		25,00	
6859	637 560,12	1 444 414,03		25,00	
6860	637 559,38	1 444 415,78		25,00	
6861	637 559,15	1 444 417,85		25,00	
6862	637 560,87	1 444 438,52		25,00	
6863	637 561,80	1 444 446,58		25,00	
6864	637 561,33	1 444 450,88		25,00	
6865	637 559,46	1 444 454,41		25,00	

**Раздел 2**

**Сведения о местоположении границ объекта**

<b>1</b>	<b>2</b>	<b>3</b>	<b>4</b>	<b>5</b>	<b>6</b>
6866	637 550,07	1 444 457,76		25,00	
6867	637 545,55	1 444 460,18		25,00	
6868	637 538,74	1 444 460,40		25,00	
6869	637 531,17	1 444 457,34		25,00	
6870	637 527,75	1 444 453,07		25,00	
6871	637 523,49	1 444 445,64		25,00	
6872	637 521,89	1 444 431,78	—	25,00	—
6873	637 516,43	1 444 412,56		25,00	
6874	637 509,98	1 444 400,58		25,00	
6875	637 506,50	1 444 389,10		25,00	
6876	637 506,80	1 444 382,99		25,00	
6877	637 509,52	1 444 379,75		25,00	
6848	637 513,42	1 444 378,98		25,00	
<b>P-3(195)</b>					
6878	637 473,93	1 444 215,01		25,00	
6879	637 482,60	1 444 217,82		25,00	
6880	637 491,94	1 444 227,33		25,00	
6881	637 495,20	1 444 233,06		25,00	
6882	637 495,49	1 444 236,84		25,00	
6883	637 493,60	1 444 242,52		25,00	
6884	637 493,71	1 444 248,67		25,00	
6885	637 493,91	1 444 251,45		25,00	
6886	637 484,41	1 444 272,20		25,00	
6887	637 476,11	1 444 278,34		25,00	
6888	637 473,38	1 444 281,82		25,00	
6889	637 470,98	1 444 284,62		25,00	
6890	637 466,22	1 444 284,92		25,00	
6891	637 463,58	1 444 282,97		25,00	
6892	637 457,21	1 444 273,64		25,00	
6893	637 448,96	1 444 268,39	—	25,00	—
6894	637 446,25	1 444 262,59		25,00	
6895	637 446,76	1 444 255,38		25,00	
6896	637 445,65	1 444 249,84		25,00	
6897	637 439,94	1 444 243,70		25,00	
6898	637 438,07	1 444 239,92		25,00	
6899	637 438,43	1 444 237,69		25,00	
6900	637 438,84	1 444 235,09		25,00	
6901	637 445,11	1 444 230,22		25,00	
6902	637 447,29	1 444 227,01		25,00	
6903	637 446,83	1 444 222,81		25,00	
6904	637 449,41	1 444 220,55		25,00	
6905	637 455,17	1 444 220,09		25,00	
6906	637 465,17	1 444 218,09		25,00	
6878	637 473,93	1 444 215,01		25,00	
<b>P-3(196)</b>					
6907	637 413,09	1 444 807,42		25,00	
6908	637 415,70	1 444 807,96		25,00	
6909	637 421,27	1 444 811,51		25,00	
6910	637 425,73	1 444 815,63		25,00	
6911	637 428,32	1 444 817,98		25,00	
6912	637 431,44	1 444 818,50	—	25,00	—
6913	637 435,48	1 444 818,44		25,00	
6914	637 445,40	1 444 823,93		25,00	
6915	637 452,61	1 444 826,71		25,00	
6916	637 457,73	1 444 827,20		25,00	



**Раздел 2**

**Сведения о местоположении границ объекта**

<b>1</b>	<b>2</b>	<b>3</b>	<b>4</b>	<b>5</b>	<b>6</b>
6917	637 461,38	1 444 829,33		25,00	
6918	637 463,12	1 444 833,70		25,00	
6919	637 463,48	1 444 843,58		25,00	
6920	637 463,03	1 444 851,62		25,00	
6921	637 462,49	1 444 853,08		25,00	
6922	637 457,43	1 444 853,87		25,00	
6923	637 446,76	1 444 851,15		25,00	
6924	637 441,04	1 444 845,74		25,00	
6925	637 439,82	1 444 837,74		25,00	
6926	637 437,34	1 444 832,08		25,00	
6927	637 432,53	1 444 828,69		25,00	
6928	637 424,47	1 444 827,52		25,00	
6929	637 404,63	1 444 833,53		25,00	
6930	637 399,33	1 444 833,05		25,00	
6931	637 391,52	1 444 835,55		25,00	
6932	637 382,45	1 444 839,37		25,00	
6933	637 377,73	1 444 842,91	—	25,00	—
6934	637 374,76	1 444 843,52		25,00	
6935	637 372,71	1 444 840,81		25,00	
6936	637 373,01	1 444 837,85		25,00	
6937	637 375,67	1 444 833,25		25,00	
6938	637 381,05	1 444 825,85		25,00	
6939	637 386,45	1 444 819,92		25,00	
6940	637 391,02	1 444 820,42		25,00	
6941	637 399,51	1 444 825,93		25,00	
6942	637 401,94	1 444 829,95		25,00	
6943	637 404,34	1 444 829,70		25,00	
6944	637 406,09	1 444 827,28		25,00	
6945	637 405,69	1 444 824,76		25,00	
6946	637 406,22	1 444 821,06		25,00	
6947	637 409,01	1 444 813,71		25,00	
6948	637 410,95	1 444 808,98		25,00	
6907	637 413,09	1 444 807,42		25,00	
<b>P-3(197)</b>					
6949	637 753,96	1 444 906,99		25,00	
6950	637 757,02	1 444 909,48		25,00	
6951	637 758,14	1 444 911,74		25,00	
6952	637 761,30	1 444 912,90		25,00	
6953	637 766,22	1 444 912,24		25,00	
6954	637 770,05	1 444 910,24		25,00	
6955	637 774,55	1 444 911,26		25,00	
6956	637 778,81	1 444 914,67		25,00	
6957	637 780,91	1 444 923,81		25,00	
6958	637 779,82	1 444 932,26		25,00	
6959	637 777,63	1 444 939,70	—	25,00	—
6960	637 774,57	1 444 942,98		25,00	
6961	637 767,42	1 444 942,72		25,00	
6962	637 760,30	1 444 942,02		25,00	
6963	637 752,58	1 444 934,64		25,00	
6964	637 750,12	1 444 933,10		25,00	
6965	637 748,02	1 444 930,25		25,00	
6966	637 744,35	1 444 928,02		25,00	
6967	637 740,38	1 444 926,85		25,00	
6968	637 737,92	1 444 925,22		25,00	
6969	637 736,31	1 444 922,83		25,00	

**Раздел 2**

<b>Сведения о местоположении границ объекта</b>							
<b>1</b>	<b>2</b>	<b>3</b>	<b>4</b>	<b>5</b>	<b>6</b>		
6970	637 736,52	1 444 921,00	—	25,00	—		
6971	637 739,14	1 444 918,44		25,00			
6972	637 742,27	1 444 915,73		25,00			
6973	637 746,34	1 444 913,37		25,00			
6974	637 747,77	1 444 910,72		25,00			
6975	637 750,12	1 444 907,78		25,00			
6949	637 753,96	1 444 906,99		25,00			
<b>P-3(198)</b>							
6976	637 890,65	1 445 200,66	—	25,00	—		
6977	637 893,64	1 445 201,75		25,00			
6978	637 896,00	1 445 203,79		25,00			
6979	637 897,70	1 445 205,58		25,00			
6980	637 898,71	1 445 209,36		25,00			
6981	637 900,39	1 445 214,48		25,00			
6982	637 902,36	1 445 217,10		25,00			
6983	637 906,07	1 445 218,06		25,00			
6984	637 910,11	1 445 222,11		25,00			
6985	637 911,72	1 445 228,31		25,00			
6986	637 913,27	1 445 232,51		25,00			
6987	637 916,44	1 445 237,17		25,00			
6988	637 917,54	1 445 241,41		25,00			
6989	637 916,66	1 445 243,11		25,00			
6990	637 914,95	1 445 243,75		25,00			
6991	637 909,23	1 445 243,83		25,00			
6992	637 905,68	1 445 245,36		25,00			
6993	637 903,49	1 445 244,74		25,00			
6994	637 899,18	1 445 239,18		25,00			
6995	637 894,43	1 445 228,80		25,00			
6996	637 890,74	1 445 221,87		25,00			
6997	637 888,13	1 445 215,02		25,00			
6998	637 886,63	1 445 208,61		25,00			
6999	637 887,27	1 445 203,93		25,00			
7000	637 888,47	1 445 201,59		25,00			
6976	637 890,65	1 445 200,66		25,00			
<b>P-3(199)</b>							
7001	635 546,26	1 439 346,53		—		25,00	—
7002	636 426,00	1 439 377,97				25,00	
7003	636 279,50	1 439 570,63				25,00	
7004	636 131,53	1 439 763,69				25,00	
7005	636 108,39	1 439 764,41				25,00	
7006	635 970,53	1 439 755,23	25,00				
7007	635 883,83	1 439 722,09	25,00				
7008	635 835,57	1 439 703,93	25,00				
7009	635 778,48	1 439 686,57	25,00				
7010	635 752,75	1 439 679,96	25,00				
7011	635 740,61	1 439 670,29	25,00				
7012	635 724,27	1 439 664,48	25,00				
7013	635 705,50	1 439 663,88	25,00				
7014	635 695,48	1 439 665,91	25,00				
7015	635 693,41	1 439 671,11	25,00				
7016	635 674,70	1 439 679,25	25,00				
7017	635 514,60	1 439 699,37	25,00				
7018	635 513,11	1 439 699,45	25,00				
7001	635 546,26	1 439 346,53	25,00				
<b>P-3(200)</b>							

**Раздел 2**

<b>Сведения о местоположении границ объекта</b>					
<b>1</b>	<b>2</b>	<b>3</b>	<b>4</b>	<b>5</b>	<b>6</b>
7019	636 078,87	1 439 374,64	—	25,00	—
7020	636 082,84	1 439 374,67		25,00	
7021	636 083,03	1 439 378,87		25,00	
7022	636 079,05	1 439 378,98		25,00	
7019	636 078,87	1 439 374,64		25,00	
P-3(201)					
7023	636 329,09	1 439 397,72	—	25,00	—
7024	636 333,06	1 439 397,66		25,00	
7025	636 333,16	1 439 401,88		25,00	
7026	636 329,15	1 439 401,98		25,00	
7023	636 329,09	1 439 397,72		25,00	
<b>3. Сведения о характерных точках части (частей) границы объекта</b>					
<b>1</b>	<b>2</b>	<b>3</b>	<b>4</b>	<b>5</b>	<b>6</b>
—	—	—	—	—	—



Прохождение границы		Описание прохождения границы
от точки	до точки	
<b>1</b>	<b>2</b>	<b>3</b>
—	—	—

# Правила землепользования и застройки муниципального образования город Мурманск

## Карта градостроительного зонирования

### Условные обозначения

- граница муниципального образования город Мурманск
- граница населенного пункта город Мурманск
- границы земельных участков
- границы зон с особыми условиями использования территории
- территории объектов культурного наследия

### Территориальные зоны

#### Жилые зоны

- Ж-1 Зона застройки многоквартирными многоквартирными домами
- Ж-2 Зона застройки среднетяжелыми жилыми домами блоковой застройки и многоквартирными домами
- Ж-3 Зона застройки индивидуальными жилыми домами и малоэтажными жилыми домами блоковой застройки
- Ж-4 Зона индивидуальной жилой застройки

#### Общественно-деловые зоны

- Ц-1 Зона делового, общественного и коммерческого назначения
- ЦИ-1 Зона общественно-деловая зона исторического центра города
- ЦЗ-1 Зона объектов здравоохранения
- ЦЗ-2 Зона объектов среднего и высшего профессионального образования
- ЦЗ-3 Зона объектов социального обеспечения и защиты
- ЦЗ-4 Зона объектов рекреационного назначения
- ЦЗ-5 Зона обслуживания объектов, необходимых для осуществления производственной и предпринимательской деятельности
- ЦЗ-6 Зона объектов рыночной и оптовой торговли
- ЦЗ-7 Зона объектов физкультуры и спорта

#### Производственные зоны, зоны инженерной и транспортной инфраструктуры

- П-1 Зона размещения производственных объектов I-II класса опасности
- П-2 Зона размещения производственных объектов III класса опасности
- П-3 Зона размещения производственных объектов IV-V класса опасности
- ПТ Производственно-транспортная зона
- И-1 Зона размещения объектов инженерной инфраструктуры
- Т-1 Зона размещения объектов транспортной инфраструктуры

#### Зоны сельскохозяйственного использования

- СХ-1 Зона, занятая объектами сельскохозяйственного назначения и предназначенная для ведения сельского хозяйства

#### Рекреационные зоны

- Р-1 Зеленые насаждения общего пользования (парки, скверы, бульвары)
- Р-2 Скверно-рекреационная зона
- Р-3 Городские леса
- Р-4 Сквер Семеновский

#### Зоны специального назначения

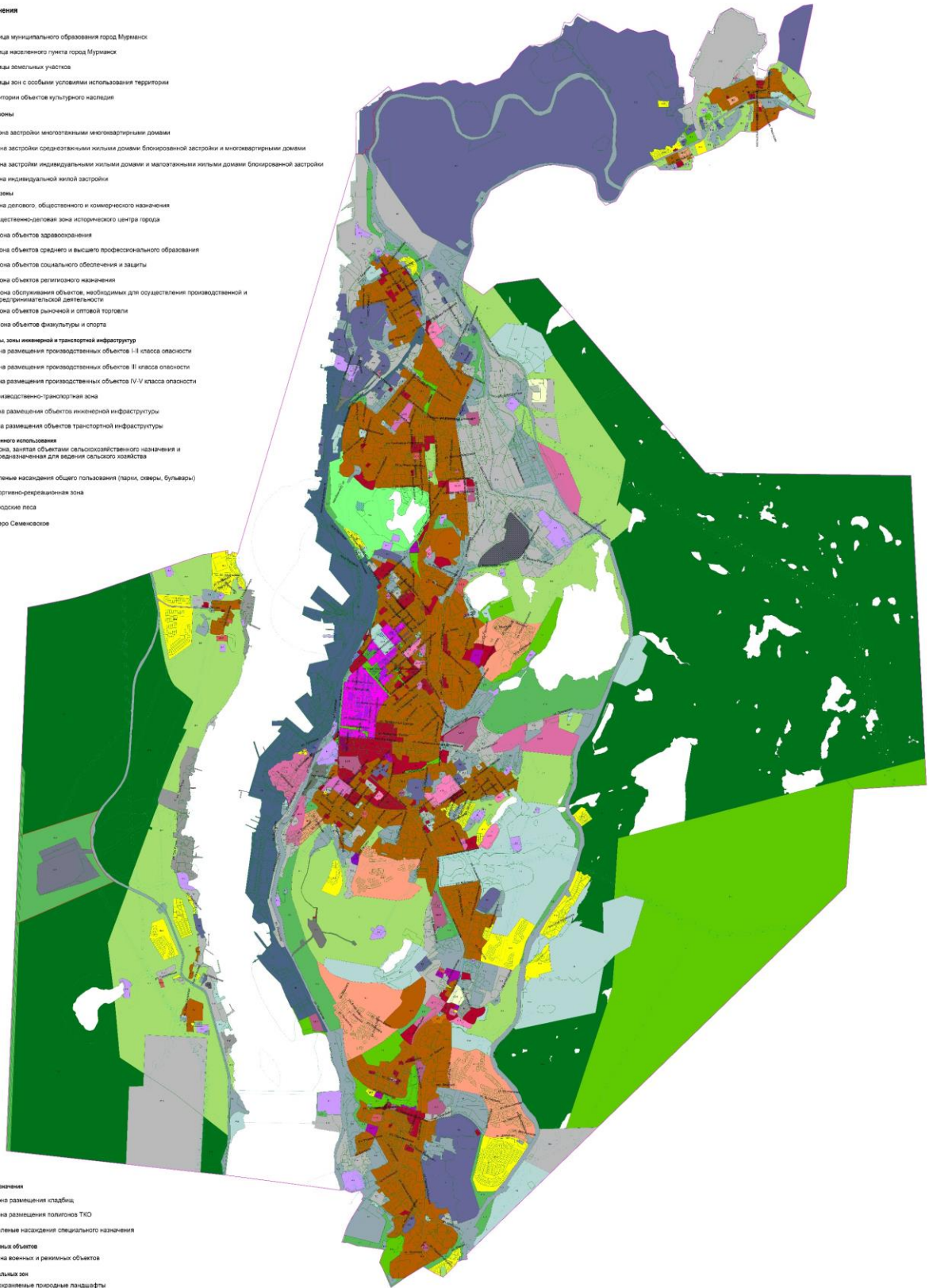
- С-1 Зона размещения кладбищ
- С-2 Зона размещения полигонов ТКО
- С-3 Зеленые насаждения специального назначения

#### Зоны военных и режимных объектов

- РО Зона военных и режимных объектов

#### Иные виды территориальных зон

- Л-1 Сохраняемые природные ландшафты



**ОПИСАНИЕ МЕСТОПОЛОЖЕНИЯ ГРАНИЦ**  
**Озеро Семеновское (Р-4)**

(наименование объекта, местоположение границ которого описано (далее - объект))

**Раздел 1**

<b>Сведения об объекте</b>		
<b>№ п/п</b>	<b>Характеристики объекта</b>	<b>Описание характеристик</b>
<b>1</b>	<b>2</b>	<b>3</b>
1	Местоположение объекта	Мурманская область, город Мурманск
2	Площадь объекта ± величина погрешности определения площади ( $P \pm \Delta P$ )	1 595 338 м <sup>2</sup> ±
3	Иные характеристики объекта	Вид объекта реестра границ: Территориальная зона

**Раздел 2**

**Сведения о местоположении границ объекта**

**1. Система координат** МСК-51

**2. Сведения о характерных точках границ объекта**

Обозначение характерных точек границ	Координаты, м		Метод определения координат характерной точки	Средняя квадратическая погрешность положения характерной точки (Mт), м	Описание обозначения точки на местности (при наличии)
	X	Y			
1	2	3	4	5	6
P-4(1)					
737	646 739,96	1 441 198,04		25,00	
2	646 743,90	1 441 198,51		25,00	
3	646 804,33	1 441 361,28		25,00	
4	646 907,78	1 441 366,60		25,00	
5	646 921,57	1 441 392,95		25,00	
6	646 929,60	1 441 408,17		25,00	
7	646 883,84	1 441 408,61		25,00	
8	646 882,01	1 441 409,18		25,00	
9	646 880,23	1 441 410,27		25,00	
10	646 878,91	1 441 411,60		25,00	
11	646 877,93	1 441 413,13		25,00	
12	646 877,32	1 441 414,87		25,00	
13	646 877,08	1 441 416,98		25,00	
14	646 877,43	1 441 419,18		25,00	
15	646 878,27	1 441 421,08		25,00	
16	646 862,81	1 441 421,73		25,00	
17	646 834,21	1 441 395,51		25,00	
18	646 765,01	1 441 423,98		25,00	
19	646 691,01	1 441 358,19		25,00	
20	646 584,16	1 441 362,95		25,00	
21	646 569,07	1 441 371,21		25,00	
22	646 523,68	1 441 422,22		25,00	
4644	646 514,89	1 441 510,55		25,00	
4643	646 428,81	1 441 483,55		25,00	
4642	646 419,00	1 441 499,40		25,00	
4641	646 442,97	1 441 526,65		25,00	
4640	646 445,02	1 441 524,69		25,00	
4639	646 521,84	1 441 576,27		25,00	
398	646 362,19	1 441 754,12		25,00	
30	646 319,01	1 441 854,32		25,00	
31	646 320,79	1 441 895,87		25,00	
394	646 363,62	1 441 914,75		25,00	
33	646 347,19	1 441 958,45		25,00	
34	646 373,87	1 442 512,62		25,00	
35	646 376,90	1 442 581,80		25,00	
36	646 300,07	1 442 733,58		25,00	
37	646 292,70	1 442 766,23		25,00	
38	646 083,20	1 442 782,21		25,00	
39	646 044,81	1 442 784,84		25,00	
40	645 975,79	1 442 789,78		25,00	
41	645 927,00	1 442 791,99		25,00	
42	645 870,91	1 442 789,74		25,00	
43	645 857,07	1 442 786,81		25,00	
1341	645 843,06	1 442 780,74		25,00	
45	645 772,00	1 442 724,04		25,00	
1339	645 732,75	1 442 697,18		25,00	



**Раздел 2**

**Сведения о местоположении границ объекта**

<b>1</b>	<b>2</b>	<b>3</b>	<b>4</b>	<b>5</b>	<b>6</b>
47	645 712,63	1 442 687,22		25,00	
48	645 592,51	1 442 619,08		25,00	
49	645 539,82	1 442 584,69		25,00	
62	645 459,20	1 442 520,14		25,00	
61	645 416,66	1 442 494,40		25,00	
4175	645 404,20	1 442 473,68		25,00	
4173	645 400,39	1 442 455,27		25,00	
4172	645 364,93	1 442 417,42		25,00	
4171	645 366,84	1 442 228,54		25,00	
4170	645 342,53	1 442 228,88		25,00	
1769	645 357,89	1 442 197,82		25,00	
1768	645 361,71	1 442 179,75		25,00	
59	645 385,84	1 442 182,12		25,00	
60	645 393,30	1 442 193,43		25,00	
61	645 471,91	1 442 217,50		25,00	
62	645 500,27	1 442 210,21		25,00	
63	645 526,91	1 442 201,36		25,00	
64	645 505,91	1 442 310,74		25,00	
65	645 579,94	1 442 329,54		25,00	
66	645 602,95	1 442 326,83		25,00	
67	645 632,65	1 442 220,73		25,00	
68	645 540,59	1 442 194,89		25,00	
69	645 520,34	1 442 182,76		25,00	
70	645 488,65	1 442 163,36		25,00	
71	645 516,88	1 442 070,59		25,00	
1763	645 395,81	1 442 039,02		25,00	
1762	645 370,99	1 441 962,56		25,00	
1761	645 376,67	1 441 943,18	—	25,00	—
1760	645 353,45	1 441 925,20		25,00	
76	645 303,32	1 441 910,76		25,00	
4782	645 300,30	1 441 910,79		25,00	
4781	645 295,21	1 441 908,97		25,00	
4780	645 287,21	1 441 900,00		25,00	
4779	645 252,46	1 441 872,06		25,00	
81	645 231,22	1 441 865,56		25,00	
82	645 224,72	1 441 825,73		25,00	
83	645 250,15	1 441 807,08		25,00	
84	645 275,64	1 441 788,64		25,00	
85	645 274,95	1 441 781,34		25,00	
86	645 373,67	1 441 719,01		25,00	
87	645 380,89	1 441 726,43		25,00	
88	645 385,21	1 441 722,83		25,00	
89	645 392,79	1 441 736,76		25,00	
90	645 385,76	1 441 797,98		25,00	
91	645 400,68	1 441 812,50		25,00	
92	645 417,47	1 441 798,53		25,00	
93	645 514,26	1 441 733,13		25,00	
94	645 542,53	1 441 715,98		25,00	
95	645 625,93	1 441 651,38		25,00	
683	645 722,32	1 441 446,16		25,00	
741	645 844,98	1 441 299,64		25,00	
740	645 883,82	1 441 333,33		25,00	
739	646 057,09	1 441 214,38		25,00	
738	646 297,17	1 441 230,43		25,00	
737	646 739,96	1 441 198,04		25,00	

**Раздел 2**

**Сведения о местоположении границ объекта**

1	2	3	4	5	6
P-4(2)					
101	645 791,87	1 442 104,80		25,00	
102	645 817,55	1 442 112,77		25,00	
103	645 841,86	1 442 123,38		25,00	
104	645 851,39	1 442 136,60		25,00	
105	645 855,25	1 442 155,14		25,00	
106	645 860,00	1 442 159,05		25,00	
107	645 863,98	1 442 165,20		25,00	
108	645 863,26	1 442 176,62		25,00	
109	645 859,49	1 442 184,36		25,00	
110	645 850,70	1 442 188,66		25,00	
111	645 834,94	1 442 191,09		25,00	
112	645 827,61	1 442 194,75		25,00	
113	645 828,76	1 442 198,78		25,00	
114	645 840,05	1 442 204,64		25,00	
115	645 852,17	1 442 211,05		25,00	
116	645 860,08	1 442 213,63		25,00	
117	645 866,56	1 442 212,56		25,00	
118	645 871,44	1 442 211,21		25,00	
119	645 901,39	1 442 218,17		25,00	
120	645 912,82	1 442 226,08		25,00	
121	645 937,94	1 442 230,19		25,00	
122	645 951,20	1 442 231,59		25,00	
123	645 954,57	1 442 222,47		25,00	
124	645 965,19	1 442 219,95		25,00	
125	645 981,85	1 442 217,86		25,00	
126	646 003,47	1 442 219,98		25,00	
127	646 022,52	1 442 218,70		25,00	
128	646 043,46	1 442 222,55	—	25,00	—
129	646 065,13	1 442 222,46		25,00	
130	646 083,26	1 442 222,83		25,00	
131	646 107,56	1 442 227,26		25,00	
132	646 128,10	1 442 229,32		25,00	
133	646 141,79	1 442 228,41		25,00	
134	646 155,96	1 442 227,34		25,00	
135	646 168,01	1 442 224,09		25,00	
136	646 174,70	1 442 215,90		25,00	
137	646 175,68	1 442 196,28		25,00	
138	646 165,85	1 442 178,92		25,00	
139	646 160,46	1 442 164,28		25,00	
140	646 156,26	1 442 144,72		25,00	
141	646 183,66	1 442 140,29		25,00	
142	646 203,84	1 442 145,24		25,00	
143	646 222,33	1 442 168,25		25,00	
144	646 227,40	1 442 172,68		25,00	
145	646 250,31	1 442 192,40		25,00	
146	646 273,02	1 442 205,84		25,00	
147	646 285,83	1 442 208,97		25,00	
148	646 301,73	1 442 220,31		25,00	
149	646 307,28	1 442 233,74		25,00	
150	646 308,24	1 442 244,70		25,00	
151	646 307,52	1 442 264,59		25,00	
152	646 301,38	1 442 281,38		25,00	
153	646 297,10	1 442 310,95		25,00	
154	646 290,26	1 442 322,93		25,00	

## Раздел 2

## Сведения о местоположении границ объекта

1	2	3	4	5	6
155	646 283,33	1 442 323,90		25,00	
156	646 270,84	1 442 327,47		25,00	
157	646 213,12	1 442 338,51		25,00	
158	646 190,46	1 442 346,66		25,00	
159	646 155,99	1 442 347,31		25,00	
160	646 122,06	1 442 344,04		25,00	
161	646 086,90	1 442 334,12		25,00	
162	646 030,74	1 442 293,59		25,00	
163	645 992,22	1 442 277,07		25,00	
164	645 969,88	1 442 278,29		25,00	
165	645 955,86	1 442 284,25		25,00	
166	645 923,70	1 442 325,77		25,00	
167	645 927,02	1 442 363,04		25,00	
168	645 951,98	1 442 408,37		25,00	
169	645 963,75	1 442 411,83		25,00	
170	645 974,54	1 442 412,25		25,00	
171	646 024,39	1 442 433,10		25,00	
172	646 076,30	1 442 464,46		25,00	
173	646 137,44	1 442 483,47		25,00	
174	646 205,24	1 442 518,44		25,00	
175	646 198,65	1 442 548,85		25,00	
176	646 191,72	1 442 553,34		25,00	
177	646 184,75	1 442 554,00		25,00	
178	646 185,01	1 442 551,81		25,00	
179	646 144,10	1 442 547,63		25,00	
180	646 144,57	1 442 542,51		25,00	
181	646 142,03	1 442 542,23		25,00	
182	646 141,50	1 442 547,46	—	25,00	—
183	646 119,00	1 442 552,90		25,00	
184	646 110,09	1 442 565,98		25,00	
185	646 110,86	1 442 572,79		25,00	
186	646 116,56	1 442 581,00		25,00	
187	646 119,84	1 442 589,31		25,00	
188	646 121,99	1 442 599,55		25,00	
189	646 118,67	1 442 604,73		25,00	
190	646 113,36	1 442 606,68		25,00	
191	646 089,07	1 442 625,46		25,00	
192	646 077,94	1 442 631,80		25,00	
193	646 075,43	1 442 640,37		25,00	
194	646 077,45	1 442 649,17		25,00	
195	646 082,73	1 442 656,22		25,00	
196	646 087,73	1 442 672,65		25,00	
197	646 082,26	1 442 692,57		25,00	
198	646 077,32	1 442 713,14		25,00	
199	646 072,57	1 442 721,42		25,00	
200	646 063,31	1 442 728,86		25,00	
201	646 063,34	1 442 729,27		25,00	
202	646 058,57	1 442 729,57		25,00	
203	646 054,61	1 442 729,74		25,00	
204	646 047,01	1 442 730,41		25,00	
205	646 023,70	1 442 732,16		25,00	
206	646 005,15	1 442 733,64		25,00	
207	645 978,46	1 442 735,43		25,00	
208	645 864,49	1 442 624,49		25,00	
209	645 848,67	1 442 607,62		25,00	

**Раздел 2**

<b>Сведения о местоположении границ объекта</b>					
<b>1</b>	<b>2</b>	<b>3</b>	<b>4</b>	<b>5</b>	<b>6</b>
210	645 835,74	1 442 594,28		25,00	
211	645 821,84	1 442 587,82		25,00	
212	645 792,50	1 442 571,10		25,00	
213	645 764,98	1 442 552,98		25,00	
214	645 744,12	1 442 541,26		25,00	
215	645 722,79	1 442 535,05		25,00	
216	645 685,13	1 442 552,77		25,00	
217	645 647,85	1 442 566,72		25,00	
218	645 616,38	1 442 566,29		25,00	
219	645 614,80	1 442 557,61		25,00	
220	645 610,99	1 442 545,68		25,00	
221	645 606,76	1 442 542,16		25,00	
222	645 592,13	1 442 543,22		25,00	
223	645 590,88	1 442 543,25		25,00	
224	645 587,31	1 442 561,37		25,00	
225	645 576,10	1 442 565,14		25,00	
226	645 559,73	1 442 560,75		25,00	
227	645 474,66	1 442 491,81		25,00	
228	645 482,97	1 442 467,06		25,00	
229	645 489,94	1 442 462,65		25,00	
230	645 527,26	1 442 457,69		25,00	
231	645 547,95	1 442 443,14		25,00	
232	645 556,91	1 442 434,50		25,00	
233	645 637,26	1 442 390,74	—	25,00	—
234	645 649,29	1 442 386,25		25,00	
235	645 663,51	1 442 378,01		25,00	
236	645 676,82	1 442 367,05		25,00	
237	645 688,06	1 442 358,32		25,00	
238	645 699,41	1 442 344,59		25,00	
239	645 708,00	1 442 335,20		25,00	
240	645 712,72	1 442 334,76		25,00	
241	645 711,58	1 442 328,13		25,00	
242	645 711,80	1 442 317,69		25,00	
243	645 717,53	1 442 304,24		25,00	
244	645 717,08	1 442 296,11		25,00	
245	645 719,31	1 442 288,83		25,00	
246	645 703,49	1 442 258,09		25,00	
247	645 693,73	1 442 239,98		25,00	
248	645 689,10	1 442 235,16		25,00	
249	645 683,29	1 442 202,22		25,00	
250	645 692,54	1 442 160,45		25,00	
251	645 722,01	1 442 132,05		25,00	
252	645 747,89	1 442 119,54		25,00	
253	645 760,71	1 442 114,98		25,00	
254	645 775,95	1 442 107,23		25,00	
101	645 791,87	1 442 104,80		25,00	
<b>P-4(3)</b>					
255	645 345,00	1 441 889,38		25,00	
256	645 349,96	1 441 894,82		25,00	
257	645 358,22	1 441 895,19		25,00	
258	645 364,09	1 441 897,35		25,00	
259	645 370,37	1 441 909,49		25,00	
260	645 371,84	1 441 921,85		25,00	
261	645 353,43	1 441 925,10		25,00	
262	645 335,45	1 441 897,35		25,00	

**Раздел 2**

<b>Сведения о местоположении границ объекта</b>					
<b>1</b>	<b>2</b>	<b>3</b>	<b>4</b>	<b>5</b>	<b>6</b>
263	645 333,38	1 441 892,26	—	25,00	—
255	645 345,00	1 441 889,38		25,00	
<b>3. Сведения о характерных точках части (частей) границы объекта</b>					
<b>1</b>	<b>2</b>	<b>3</b>	<b>4</b>	<b>5</b>	<b>6</b>
—	—	—	—	—	—



Прохождение границы		Описание прохождения границы
от точки	до точки	
<b>1</b>	<b>2</b>	<b>3</b>
—	—	—

# Правила землепользования и застройки муниципального образования город Мурманск

## Карта градостроительного зонирования

### Условные обозначения

- граница муниципального образования город Мурманск
- граница населенного пункта город Мурманск
- границы земельных участков
- границы зон с особыми условиями использования территории
- территории объектов культурного наследия

### Территориальные зоны

#### Жилые зоны

- Ж-1 Зона застройки многоквартирными многоквартирными домами
- Ж-2 Зона застройки среднетяжелыми жилыми домами блоковой застройки и многоквартирными домами
- Ж-3 Зона застройки индивидуальными жилыми домами и малоэтажными жилыми домами блоковой застройки
- Ж-4 Зона индивидуальной жилой застройки

#### Общественно-деловые зоны

- Ц-1 Зона делового, общественного и коммерческого назначения
- ЦИ-1 Зона общественно-деловая зона исторического центра города
- ЦЗ-1 Зона объектов здравоохранения
- ЦЗ-2 Зона объектов среднего и высшего профессионального образования
- ЦЗ-3 Зона объектов социального обеспечения и защиты
- ЦЗ-4 Зона объектов рекреационного назначения
- ЦЗ-5 Зона обслуживания объектов, необходимых для осуществления производственной и предпринимательской деятельности
- ЦЗ-6 Зона объектов рыночной и оптовой торговли
- ЦЗ-7 Зона объектов физкультуры и спорта

#### Производственные зоны, зоны инженерной и транспортной инфраструктуры

- П-1 Зона размещения производственных объектов I-II класса опасности
- П-2 Зона размещения производственных объектов III класса опасности
- П-3 Зона размещения производственных объектов IV-V класса опасности
- ПТ Производственно-транспортная зона
- И-1 Зона размещения объектов инженерной инфраструктуры
- Т-1 Зона размещения объектов транспортной инфраструктуры

#### Зоны сельскохозяйственного использования

- СХ-1 Зона, занятая объектами сельскохозяйственного назначения и предназначенная для ведения сельского хозяйства

#### Рекреационные зоны

- Р-1 Зеленые насаждения общего пользования (парки, скверы, бульвары)
- Р-2 Скверно-рекреационная зона
- Р-3 Городские леса
- Р-4 Сквер Семеновский

#### Зоны специального назначения

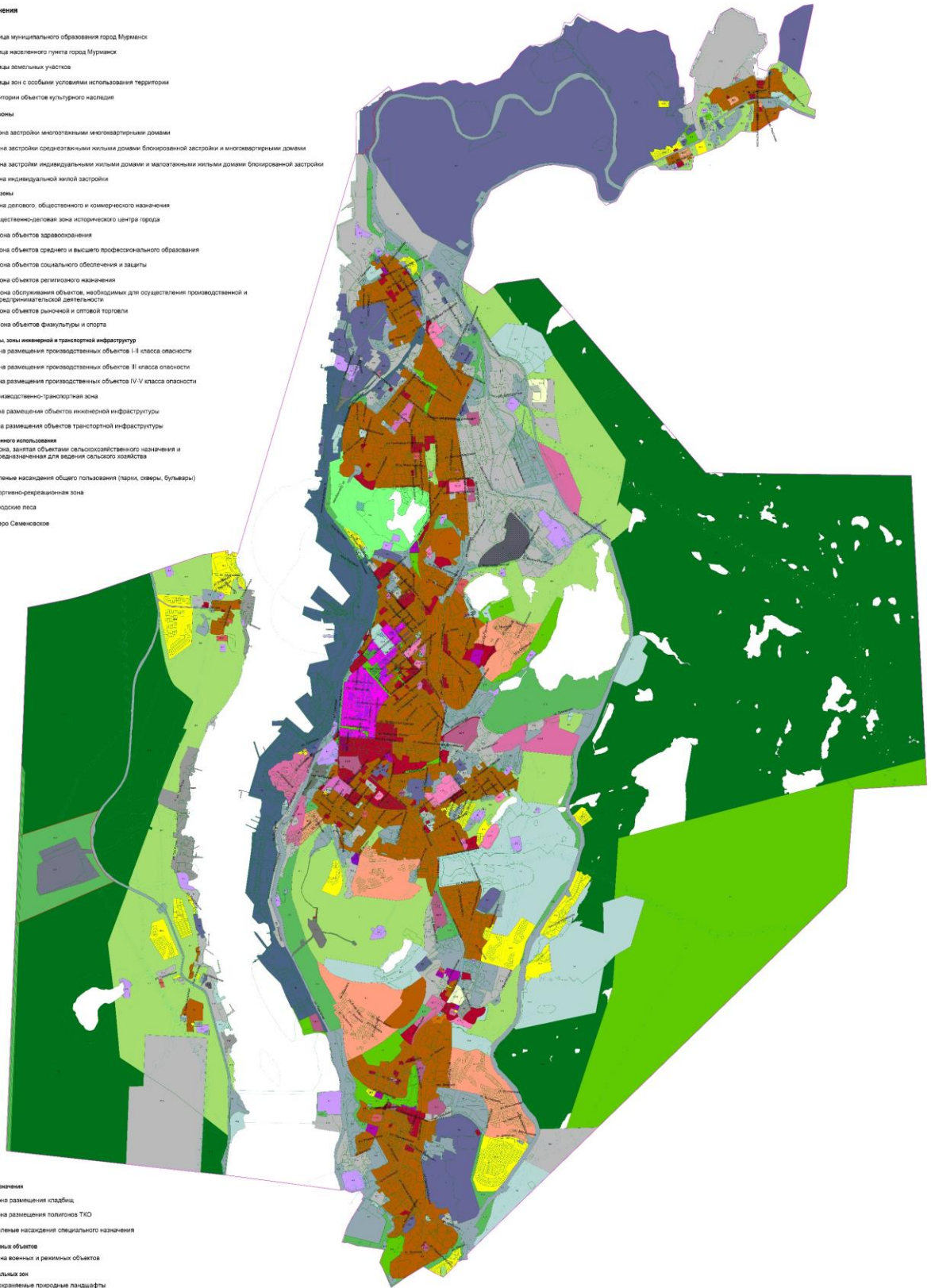
- С-1 Зона размещения кладбищ
- С-2 Зона размещения полигонов ТКО
- С-3 Зеленые насаждения специального назначения

#### Зоны военных и режимных объектов

- РО Зона военных и режимных объектов

#### Иные виды территориальных зон

- Л-1 Сохраняемые природные ландшафты





**ОПИСАНИЕ МЕСТОПОЛОЖЕНИЯ ГРАНИЦ**  
**Зона размещения кладбищ (С-1)**

(наименование объекта, местоположение границ которого описано (далее - объект))

**Раздел 1**

<b>Сведения об объекте</b>		
<b>№ п/п</b>	<b>Характеристики объекта</b>	<b>Описание характеристик</b>
<b>1</b>	<b>2</b>	<b>3</b>
1	Местоположение объекта	Мурманская область, город Мурманск
2	Площадь объекта ± величина погрешности определения площади ( $P \pm \Delta P$ )	338 167 м <sup>2</sup> ±
3	Иные характеристики объекта	Вид объекта реестра границ: Территориальная зона

**Раздел 2**

**Сведения о местоположении границ объекта**

**1. Система координат** МСК-51

**2. Сведения о характерных точках границ объекта**

Обозначение характерных точек границ	Координаты, м		Метод определения координат характерной точки	Средняя квадратическая погрешность положения характерной точки (Mт), м	Описание обозначения точки на местности (при наличии)
	X	Y			
1	2	3	4	5	6
С-1(1)					
4053	645 556,08	1 444 370,27		25,00	
4052	645 527,83	1 444 364,41		25,00	
4051	645 497,05	1 444 353,76		25,00	
4	645 478,01	1 444 344,60		25,00	
5	645 454,95	1 444 332,87		25,00	
6	645 423,76	1 444 313,83		25,00	
7	645 404,96	1 444 301,69		25,00	
8	645 333,49	1 444 256,90		25,00	
9	645 316,74	1 444 246,08		25,00	
10	645 306,03	1 444 238,20		25,00	
11	645 295,89	1 444 228,91		25,00	
12	645 295,60	1 444 229,10		25,00	
13	645 295,24	1 444 228,62		25,00	
14	645 295,35	1 444 228,38		25,00	
15	645 288,75	1 444 220,47		25,00	
16	645 280,87	1 444 210,10		25,00	
17	645 280,45	1 444 210,15		25,00	
18	645 280,14	1 444 209,70		25,00	
19	645 280,40	1 444 209,35		25,00	
20	645 276,76	1 444 203,66		25,00	
21	645 273,16	1 444 195,74		25,00	
22	645 272,77	1 444 195,90		25,00	
23	645 272,48	1 444 195,34		25,00	
24	645 272,75	1 444 195,14		25,00	
25	645 272,09	1 444 193,50		25,00	
26	645 270,24	1 444 189,00		25,00	
27	645 269,89	1 444 189,09		25,00	
28	645 269,67	1 444 188,51		25,00	
29	645 269,97	1 444 188,31		25,00	
30	645 263,33	1 444 169,66		25,00	
31	645 261,79	1 444 165,12		25,00	
32	645 259,08	1 444 156,64		25,00	
33	645 254,02	1 444 137,73		25,00	
34	645 233,01	1 444 059,28		25,00	
35	645 219,31	1 444 010,30		25,00	
36	645 198,25	1 443 943,13		25,00	
37	645 193,74	1 443 921,46		25,00	
38	645 193,67	1 443 919,76		25,00	
39	645 186,93	1 443 906,72		25,00	
40	645 164,00	1 443 862,50		25,00	
41	645 157,57	1 443 845,45		25,00	
42	645 154,58	1 443 831,31		25,00	
43	645 155,27	1 443 782,83		25,00	
44	645 155,17	1 443 760,43		25,00	
45	645 155,04	1 443 738,73		25,00	
46	645 154,03	1 443 706,25		25,00	

**Раздел 2**

<b>Сведения о местоположении границ объекта</b>					
<b>1</b>	<b>2</b>	<b>3</b>	<b>4</b>	<b>5</b>	<b>6</b>
47	645 152,58	1 443 673,34		25,00	
48	645 151,46	1 443 653,78		25,00	
49	645 150,07	1 443 637,69		25,00	
50	645 144,84	1 443 600,02		25,00	
51	645 137,48	1 443 563,40		25,00	
52	645 148,87	1 443 557,79		25,00	
53	645 213,79	1 443 577,26		25,00	
54	645 248,99	1 443 590,12		25,00	
55	645 270,85	1 443 610,01		25,00	
56	645 309,29	1 443 628,57		25,00	
57	645 401,17	1 443 722,22		25,00	
58	645 500,60	1 443 842,40		25,00	
59	645 505,83	1 443 856,25		25,00	
60	645 514,68	1 443 851,53		25,00	
61	645 513,35	1 443 883,14		25,00	
62	645 523,40	1 443 891,61		25,00	
63	645 529,46	1 443 908,37		25,00	
64	645 531,28	1 443 913,91		25,00	
65	645 549,38	1 443 944,89		25,00	
66	645 563,12	1 443 960,92		25,00	
67	645 571,41	1 443 969,42		25,00	
68	645 577,03	1 443 971,50	—	25,00	—
69	645 613,79	1 443 975,46		25,00	
70	645 639,23	1 443 983,62		25,00	
71	645 641,98	1 443 983,81		25,00	
72	645 654,19	1 443 983,97		25,00	
73	645 660,05	1 443 984,98		25,00	
74	645 673,13	1 443 989,22		25,00	
75	645 725,16	1 444 005,42		25,00	
76	645 733,27	1 443 999,10		25,00	
77	645 760,52	1 443 956,08		25,00	
78	645 815,35	1 443 976,69		25,00	
79	645 844,24	1 443 988,12		25,00	
80	645 862,26	1 443 991,48		25,00	
81	645 895,39	1 443 992,93		25,00	
82	645 960,38	1 444 027,62		25,00	
83	645 987,05	1 444 035,86		25,00	
84	646 005,11	1 444 073,59		25,00	
4058	645 916,23	1 444 159,68		25,00	
4057	645 784,69	1 444 287,08		25,00	
4056	645 715,28	1 444 339,54		25,00	
4055	645 696,10	1 444 349,84		25,00	
4054	645 684,82	1 444 353,32		25,00	
4053	645 556,08	1 444 370,27		25,00	
<b>C-1(2)</b>					
90	645 490,31	1 443 858,76		25,00	
91	645 487,41	1 443 849,25		25,00	
92	645 496,99	1 443 846,33	—	25,00	—
93	645 499,90	1 443 855,83		25,00	
90	645 490,31	1 443 858,76		25,00	
<b>C-1(3)</b>					
94	638 444,10	1 439 475,20		25,00	
95	638 438,97	1 439 448,47		25,00	
96	638 441,34	1 439 424,24	—	25,00	—
97	638 460,45	1 439 415,55		25,00	





Прохождение границы		Описание прохождения границы
от точки	до точки	
<b>1</b>	<b>2</b>	<b>3</b>
—	—	—

# Правила землепользования и застройки муниципального образования город Мурманск

## Карта градостроительного зонирования

### Условные обозначения

- граница муниципального образования город Мурманск
- граница населенного пункта город Мурманск
- границы земельных участков
- границы зон с особыми условиями использования территории
- территории объектов культурного наследия

### Территориальные зоны

#### Жилые зоны

- Ж-1 Зона застройки многоквартирными многоквартирными домами
- Ж-2 Зона застройки среднетяжелыми жилыми домами блоковой застройки и многоквартирными домами
- Ж-3 Зона застройки индивидуальными жилыми домами и малоэтажными жилыми домами блоковой застройки
- Ж-4 Зона индивидуальной жилой застройки

#### Общественно-деловые зоны

- Ц-1 Зона делового, общественного и коммерческого назначения
- ЦИ Общественно-деловая зона исторического центра города
- ЦЗ-1 Зона объектов здравоохранения
- ЦЗ-2 Зона объектов среднего и высшего профессионального образования
- ЦЗ-3 Зона объектов социального обеспечения и защиты
- ЦЗ-4 Зона объектов рекреационного назначения
- ЦЗ-5 Зона обслуживания объектов, необходимых для осуществления производственной и предпринимательской деятельности
- ЦЗ-6 Зона объектов рыночной и оптовой торговли
- ЦЗ-7 Зона объектов физкультуры и спорта

#### Производственные зоны, зоны инженерной и транспортной инфраструктуры

- П-1 Зона размещения производственных объектов I-II класса опасности
- П-2 Зона размещения производственных объектов III класса опасности
- П-3 Зона размещения производственных объектов IV-V класса опасности
- ПТ Производственно-транспортная зона
- И-1 Зона размещения объектов инженерной инфраструктуры
- Т-1 Зона размещения объектов транспортной инфраструктуры

#### Зоны сельскохозяйственного использования

- СХ-1 Зона, занятая объектами сельскохозяйственного назначения и предназначенная для ведения сельского хозяйства

#### Рекреационные зоны

- Р-1 Зеленые насаждения общего пользования (парки, скверы, бульвары)
- Р-2 Скверно-рекреационная зона
- Р-3 Городские леса
- Р-4 Сквер Семеновское

#### Зоны специального назначения

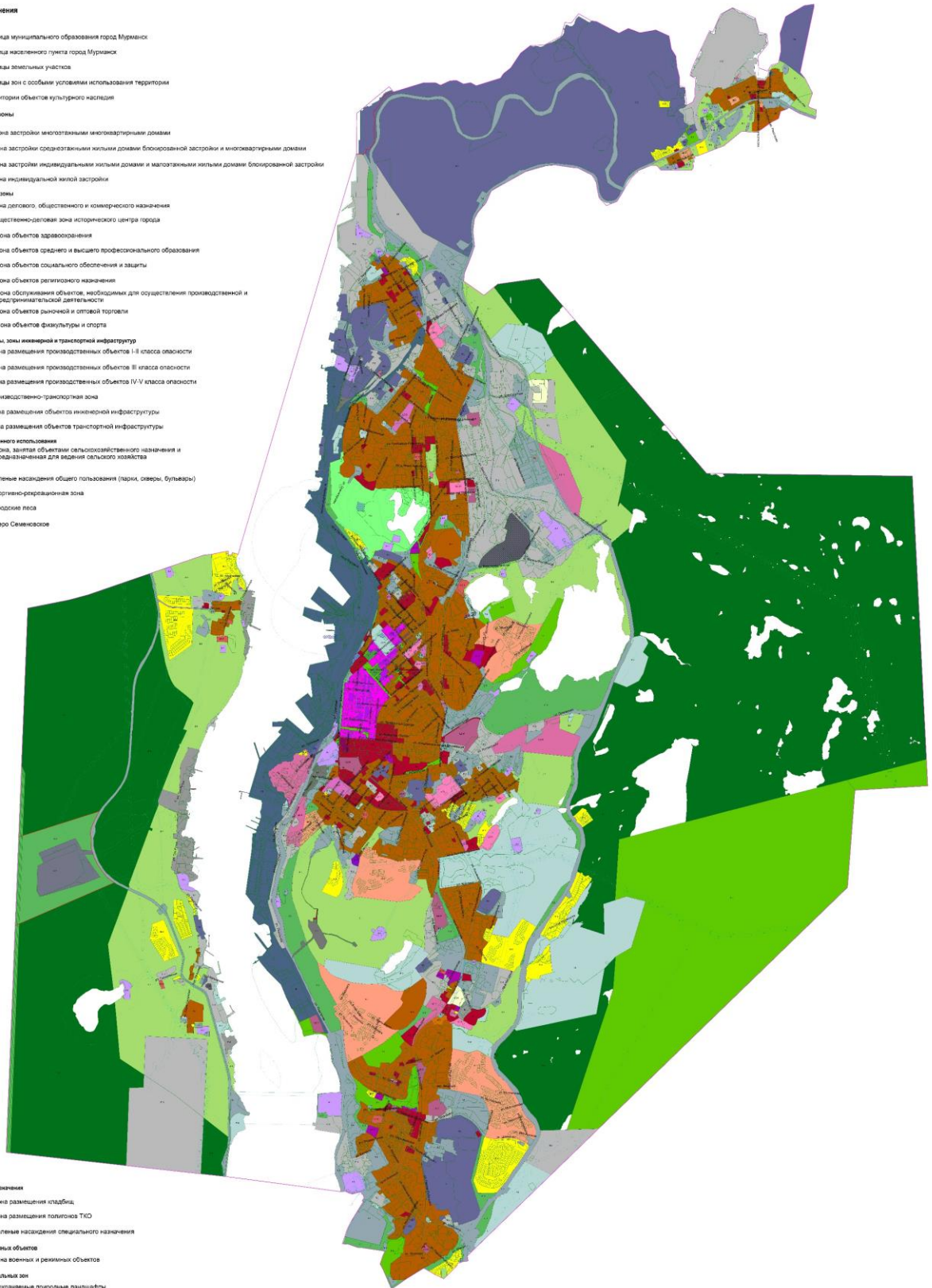
- С-1 Зона размещения кладбищ
- С-2 Зона размещения полигонов ТКО
- С-3 Зеленые насаждения специального назначения

#### Зоны военных и режимных объектов

- РЗ Зона военных и режимных объектов

#### Иные виды территориальных зон

- Л-1 Сохраняемые природные ландшафты



**ОПИСАНИЕ МЕСТОПОЛОЖЕНИЯ ГРАНИЦ**  
**Зона размещения полигонов ТКО (С-2)**

(наименование объекта, местоположение границ которого описано (далее - объект))

**Раздел 1**

<b>Сведения об объекте</b>		
<b>№ п/п</b>	<b>Характеристики объекта</b>	<b>Описание характеристик</b>
<b>1</b>	<b>2</b>	<b>3</b>
1	Местоположение объекта	Мурманская область, город Мурманск
2	Площадь объекта ± величина погрешности определения площади ( $P \pm \Delta P$ )	569 642 м <sup>2</sup> ±
3	Иные характеристики объекта	Вид объекта реестра границ: Территориальная зона



**Раздел 2**

**Сведения о местоположении границ объекта**

**1. Система координат** МСК-51

**2. Сведения о характерных точках границ объекта**

Обозначение характерных точек границ	Координаты, м		Метод определения координат характерной точки	Средняя квадратическая погрешность положения характерной точки (Мт), м	Описание обозначения точки на местности (при наличии)
	X	Y			
<b>1</b>	<b>2</b>	<b>3</b>	<b>4</b>	<b>5</b>	<b>6</b>
20	640 543,75	1 436 715,25	—	25,00	—
19	640 778,32	1 437 276,62		25,00	
18	640 784,32	1 437 289,35		25,00	
17	640 599,12	1 437 401,20		25,00	
5	640 598,84	1 437 417,99		25,00	
6	640 598,75	1 437 422,61		25,00	
2513	640 596,52	1 437 551,49		25,00	
2512	640 588,31	1 437 552,89		25,00	
2511	640 568,38	1 437 565,46		25,00	
2510	640 528,72	1 437 575,62		25,00	
28	640 528,71	1 437 436,71		25,00	
27	640 415,75	1 437 518,40		25,00	
26	640 181,79	1 437 688,62		25,00	
25	640 068,94	1 437 416,60		25,00	
24	639 858,01	1 436 745,22		25,00	
23	639 942,10	1 436 699,07		25,00	
22	640 340,04	1 436 702,83		25,00	
21	640 388,13	1 436 797,25		25,00	
20	640 543,75	1 436 715,25		25,00	

**3. Сведения о характерных точках части (частей) границы объекта**

<b>1</b>	<b>2</b>	<b>3</b>	<b>4</b>	<b>5</b>	<b>6</b>
—	—	—	—	—	—



Прохождение границы		Описание прохождения границы
от точки	до точки	
<b>1</b>	<b>2</b>	<b>3</b>
—	—	—

# Правила землепользования и застройки муниципального образования город Мурманск

## Карта градостроительного зонирования

### Условные обозначения

- граница муниципального образования город Мурманск
- граница населенного пункта город Мурманск
- границы земельных участков
- границы зон с особыми условиями использования территории
- территории объектов культурного наследия

### Территориальные зоны

#### Жилые зоны

- Ж-1 Зона застройки многоквартирными многоквартирными домами
- Ж-2 Зона застройки среднетяжелыми жилыми домами блоковой застройки и многоквартирными домами
- Ж-3 Зона застройки индивидуальными жилыми домами и малоэтажными жилыми домами блоковой застройки
- Ж-4 Зона индивидуальной жилой застройки

#### Общественно-деловые зоны

- Ц-1 Зона делового, общественного и коммерческого назначения
- ЦИ Общественно-деловая зона исторического центра города
- ЦЗ-1 Зона объектов здравоохранения
- ЦЗ-2 Зона объектов среднего и высшего профессионального образования
- ЦЗ-3 Зона объектов социального обеспечения и защиты
- ЦЗ-4 Зона объектов рекреационного назначения
- ЦЗ-5 Зона обслуживания объектов, необходимых для осуществления производственной и предпринимательской деятельности
- ЦЗ-6 Зона объектов рыночной и оптовой торговли
- ЦЗ-7 Зона объектов физкультуры и спорта

#### Производственные зоны, зоны инженерной и транспортной инфраструктуры

- П-1 Зона размещения производственных объектов I III класса опасности
- П-2 Зона размещения производственных объектов III класса опасности
- П-3 Зона размещения производственных объектов IV-V класса опасности
- ПТ Производственно-транспортная зона
- И-1 Зона размещения объектов инженерной инфраструктуры
- Т-1 Зона размещения объектов транспортной инфраструктуры

#### Зоны сельскохозяйственного использования

- СХ-1 Зона, занятая объектами сельскохозяйственного назначения и предназначенная для ведения сельского хозяйства

#### Рекреационные зоны

- Р-1 Зеленые насаждения общего пользования (парки, скверы, бульвары)
- Р-2 Спортивно-рекреационная зона
- Р-3 Городские леса
- Р-4 Сквер Семеновское

#### Зоны специального назначения

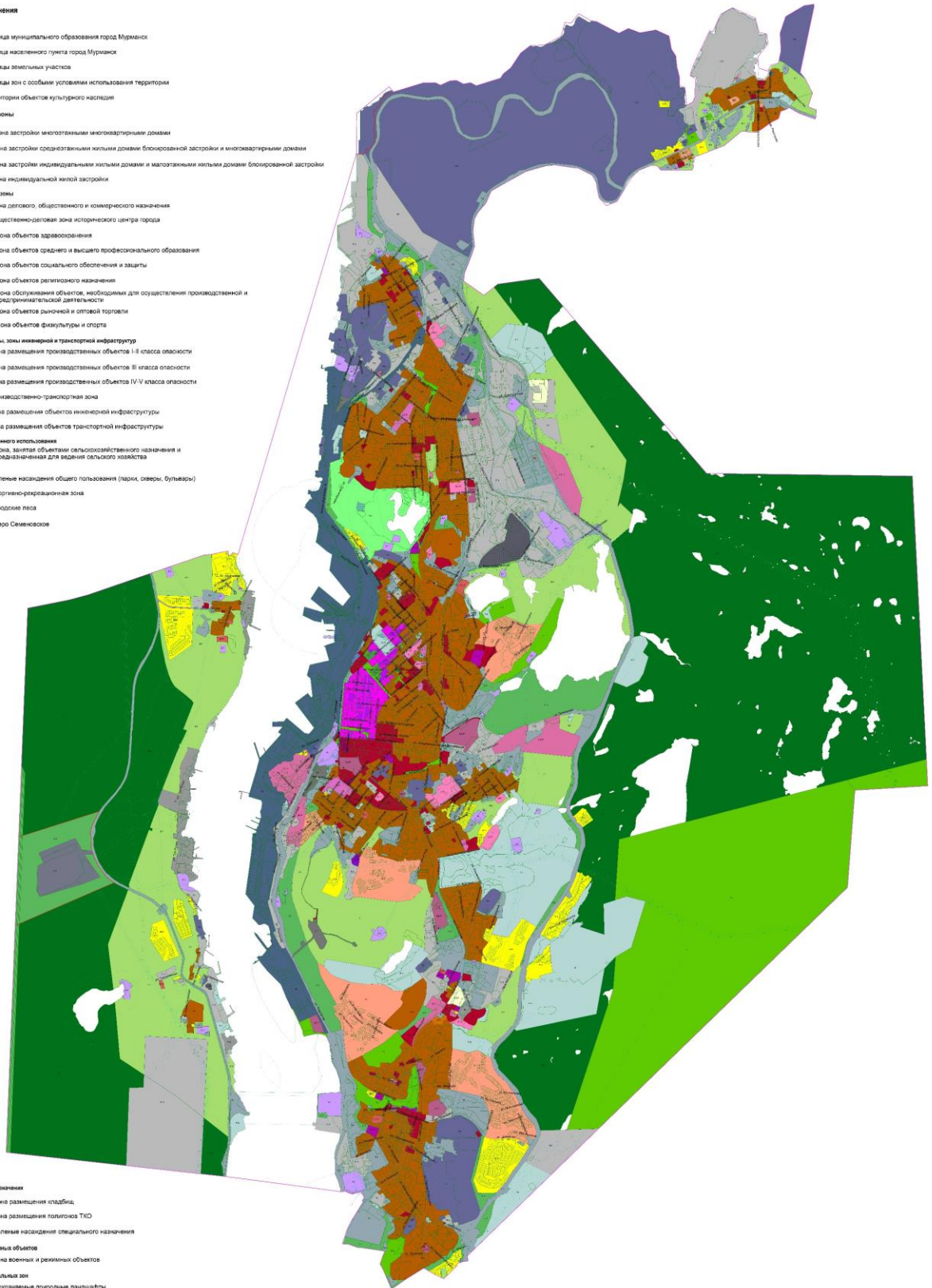
- С-1 Зона размещения кладбищ
- С-2 Зона размещения полигонов ТКО
- С-3 Зеленые насаждения специального назначения

#### Зоны военных и режимных объектов

- РО Зона военных и режимных объектов

#### Иные виды территориальных зон

- Л-1 Сохраняемые природные ландшафты



**ОПИСАНИЕ МЕСТОПОЛОЖЕНИЯ ГРАНИЦ**  
**Зеленые насаждения специального назначения (С-3)**

(наименование объекта, местоположение границ которого описано (далее - объект))

**Раздел 1**

<b>Сведения об объекте</b>		
<b>№ п/п</b>	<b>Характеристики объекта</b>	<b>Описание характеристик</b>
<b>1</b>	<b>2</b>	<b>3</b>
1	Местоположение объекта	Мурманская область, город Мурманск
2	Площадь объекта ± величина погрешности определения площади ( $P \pm \Delta P$ )	4 530 095 м <sup>2</sup> ±
3	Иные характеристики объекта	Вид объекта реестра границ: Территориальная зона

**Раздел 2**

**Сведения о местоположении границ объекта**

**1. Система координат** МСК-51

**2. Сведения о характерных точках границ объекта**

Обозначение характерных точек границ	Координаты, м		Метод определения координат характерной точки	Средняя квадратическая погрешность положения характерной точки (Mт), м	Описание обозначения точки на местности (при наличии)
	X	Y			
1	2	3	4	5	6
С-3(1)					
1	635 834,38	1 436 280,35	—	25,00	—
2	639 397,26	1 436 365,78		25,00	
3	639 397,15	1 436 365,57		25,00	
4	640 791,79	1 436 399,00		25,00	
2524	641 214,36	1 437 659,01		25,00	
2523	641 089,19	1 437 595,52		25,00	
2522	641 053,79	1 437 581,15		25,00	
2521	641 000,74	1 437 556,47		25,00	
2520	640 954,72	1 437 541,21		25,00	
2519	640 892,76	1 437 527,01		25,00	
2518	640 788,95	1 437 535,15		25,00	
2517	640 784,15	1 437 540,09		25,00	
2516	640 743,50	1 437 538,16		25,00	
2515	640 682,55	1 437 544,12		25,00	
2514	640 651,56	1 437 542,15		25,00	
2513	640 596,52	1 437 551,49		25,00	
17	640 599,12	1 437 401,20		25,00	
18	640 784,32	1 437 289,35		25,00	
19	640 778,32	1 437 276,62		25,00	
20	640 543,75	1 436 715,25		25,00	
21	640 388,13	1 436 797,25		25,00	
22	640 340,04	1 436 702,83		25,00	
23	639 942,10	1 436 699,07		25,00	
24	639 858,01	1 436 745,22		25,00	
25	640 068,94	1 437 416,60		25,00	
26	640 181,79	1 437 688,62		25,00	
27	640 415,75	1 437 518,40		25,00	
28	640 528,71	1 437 436,71		25,00	
2510	640 528,72	1 437 575,62		25,00	
2509	640 497,00	1 437 583,72		25,00	
2508	640 367,98	1 437 650,46		25,00	
2507	640 310,16	1 437 692,27		25,00	
2506	640 183,65	1 437 792,13		25,00	
2505	640 147,47	1 437 839,75		25,00	
2504	640 096,96	1 437 912,47		25,00	
36	639 426,05	1 436 429,45		25,00	
37	635 828,10	1 436 346,63		25,00	
1	635 834,38	1 436 280,35	25,00		
С-3(2)					
38	642 725,16	1 443 662,63	—	25,00	—
2986	642 734,71	1 443 667,84		25,00	
2953	642 735,59	1 443 669,17		25,00	
2952	642 812,61	1 443 716,80		25,00	
2951	642 819,02	1 443 707,73		25,00	
2950	642 834,21	1 443 718,46		25,00	
2949	642 832,54	1 443 723,58		25,00	

**Раздел 2**

**Сведения о местоположении границ объекта**

<b>1</b>	<b>2</b>	<b>3</b>	<b>4</b>	<b>5</b>	<b>6</b>
2948	642 843,84	1 443 727,66		25,00	
2947	642 852,75	1 443 737,43		25,00	
2946	642 945,84	1 443 814,17		25,00	
2945	643 069,49	1 443 865,60		25,00	
3027	643 103,25	1 443 854,12		25,00	
50	643 140,15	1 443 902,60		25,00	
51	643 154,61	1 443 916,53		25,00	
52	643 167,87	1 443 925,69		25,00	
53	643 174,80	1 443 918,53		25,00	
54	643 198,08	1 443 925,09		25,00	
55	643 209,75	1 443 920,56		25,00	
56	643 228,95	1 443 902,19		25,00	
57	643 244,08	1 443 900,66		25,00	
58	643 176,48	1 443 842,26		25,00	
59	643 209,86	1 443 777,32		25,00	
60	643 232,77	1 443 792,13		25,00	
61	643 281,41	1 443 827,76		25,00	
62	643 310,33	1 443 857,39		25,00	
63	643 326,47	1 443 881,97		25,00	
64	643 347,14	1 443 930,69		25,00	
65	643 356,15	1 443 962,48		25,00	
66	643 363,71	1 443 997,06		25,00	
67	643 369,42	1 444 026,94		25,00	
68	643 374,30	1 444 049,06		25,00	
69	643 378,48	1 444 060,56		25,00	
70	643 384,43	1 444 071,68		25,00	
71	643 437,06	1 444 152,57		25,00	
72	643 521,10	1 444 268,13	—	25,00	—
73	643 517,92	1 444 294,32		25,00	
74	643 520,91	1 444 307,33		25,00	
75	643 534,51	1 444 332,93		25,00	
76	643 544,30	1 444 347,06		25,00	
77	643 549,06	1 444 350,51		25,00	
78	643 556,03	1 444 352,52		25,00	
79	643 556,04	1 444 352,51		25,00	
80	643 558,26	1 444 352,31		25,00	
81	643 573,40	1 444 350,85		25,00	
82	643 577,38	1 444 350,91		25,00	
83	643 580,79	1 444 353,30		25,00	
84	643 599,29	1 444 370,30		25,00	
85	643 600,39	1 444 371,50		25,00	
86	643 600,60	1 444 371,68		25,00	
87	643 604,21	1 444 375,62		25,00	
88	643 615,05	1 444 385,36		25,00	
89	643 615,33	1 444 385,61		25,00	
90	643 633,67	1 444 399,08		25,00	
91	643 640,29	1 444 381,62		25,00	
92	643 697,69	1 444 409,94		25,00	
93	643 721,26	1 444 431,75		25,00	
94	643 717,84	1 444 438,61		25,00	
95	643 734,63	1 444 446,98		25,00	
96	643 789,67	1 444 506,92		25,00	
97	643 765,36	1 444 512,70		25,00	
98	643 762,85	1 444 510,30		25,00	
99	643 748,59	1 444 499,42		25,00	

**Раздел 2**

<b>Сведения о местоположении границ объекта</b>					
<b>1</b>	<b>2</b>	<b>3</b>	<b>4</b>	<b>5</b>	<b>6</b>
100	643 744,47	1 444 489,95		25,00	
101	643 739,05	1 444 481,84		25,00	
102	643 734,24	1 444 476,05		25,00	
103	643 733,04	1 444 475,00		25,00	
104	643 730,20	1 444 472,51		25,00	
105	643 723,23	1 444 463,87		25,00	
106	643 719,64	1 444 460,75		25,00	
107	643 711,36	1 444 456,04		25,00	
108	643 702,08	1 444 450,27		25,00	
109	643 696,02	1 444 446,97		25,00	
110	643 691,82	1 444 443,52		25,00	
111	643 690,58	1 444 434,60		25,00	
112	643 690,04	1 444 433,39		25,00	
113	643 687,49	1 444 429,51		25,00	
114	643 685,06	1 444 426,37		25,00	
115	643 682,46	1 444 424,11		25,00	
116	643 654,27	1 444 410,87		25,00	
117	643 637,30	1 444 401,30		25,00	
118	643 629,79	1 444 401,97		25,00	
119	643 623,96	1 444 401,76		25,00	
120	643 619,85	1 444 400,92		25,00	
121	643 612,12	1 444 397,78		25,00	
122	643 605,26	1 444 392,73		25,00	
123	643 595,86	1 444 389,63		25,00	
124	643 582,31	1 444 389,30		25,00	
125	643 568,40	1 444 392,89		25,00	
126	643 549,57	1 444 433,32		25,00	
127	643 547,00	1 444 473,35	—	25,00	—
128	643 516,69	1 444 479,63		25,00	
129	643 503,83	1 444 482,53		25,00	
130	643 488,48	1 444 485,48		25,00	
131	643 476,29	1 444 492,66		25,00	
132	643 461,03	1 444 495,71		25,00	
133	643 410,77	1 444 504,90		25,00	
134	643 391,65	1 444 522,11		25,00	
135	643 380,77	1 444 536,28		25,00	
136	643 337,65	1 444 542,06		25,00	
137	643 325,51	1 444 552,85		25,00	
138	643 304,58	1 444 563,68		25,00	
139	643 287,16	1 444 575,76		25,00	
140	643 279,14	1 444 587,59		25,00	
141	643 260,06	1 444 607,19		25,00	
142	643 247,92	1 444 617,98		25,00	
143	643 239,25	1 444 626,32		25,00	
144	643 224,78	1 444 634,75		25,00	
145	643 210,69	1 444 634,97		25,00	
146	643 221,99	1 444 648,30		25,00	
147	643 226,80	1 444 655,22		25,00	
148	643 229,42	1 444 669,28		25,00	
149	643 228,38	1 444 679,20		25,00	
150	643 221,53	1 444 688,21		25,00	
151	643 210,03	1 444 708,29		25,00	
152	643 199,42	1 444 738,37		25,00	
153	643 213,71	1 444 751,04		25,00	
154	643 222,11	1 444 763,81		25,00	



**Раздел 2**

**Сведения о местоположении границ объекта**

<b>1</b>	<b>2</b>	<b>3</b>	<b>4</b>	<b>5</b>	<b>6</b>
155	643 239,16	1 444 778,65		25,00	
156	643 242,13	1 444 796,71		25,00	
157	643 241,03	1 444 809,33		25,00	
158	643 241,16	1 444 817,63		25,00	
159	643 248,38	1 444 831,72		25,00	
160	643 264,19	1 444 838,27		25,00	
161	643 278,12	1 444 846,65		25,00	
162	643 301,88	1 444 855,88		25,00	
163	643 332,78	1 444 868,09		25,00	
164	643 363,91	1 444 881,82		25,00	
165	643 386,46	1 444 892,25		25,00	
166	643 423,05	1 444 916,68		25,00	
167	643 434,59	1 444 930,70		25,00	
168	643 447,10	1 444 944,31		25,00	
169	643 458,61	1 444 958,04		25,00	
170	643 474,48	1 444 974,68		25,00	
171	643 477,35	1 444 985,73		25,00	
172	643 475,98	1 444 994,07		25,00	
173	643 466,54	1 445 004,32		25,00	
174	643 451,36	1 445 018,25		25,00	
175	643 446,05	1 445 036,83		25,00	
176	643 436,52	1 445 060,59		25,00	
177	643 425,71	1 445 078,86		25,00	
178	643 414,85	1 445 087,53		25,00	
179	643 395,10	1 445 085,05		25,00	
180	643 378,18	1 445 083,71		25,00	
181	643 377,13	1 445 093,53		25,00	
182	643 380,14	1 445 112,88	—	25,00	—
183	643 374,85	1 445 132,67		25,00	
184	643 378,12	1 445 149,52		25,00	
185	643 386,55	1 445 157,69		25,00	
186	643 392,13	1 445 163,10		25,00	
187	643 393,93	1 445 188,28		25,00	
188	643 404,23	1 445 220,12		25,00	
189	643 409,90	1 445 236,93		25,00	
190	643 412,18	1 445 267,61		25,00	
191	643 410,54	1 445 283,34		25,00	
192	643 402,40	1 445 294,47		25,00	
193	643 404,29	1 445 319,34		25,00	
194	643 414,59	1 445 331,78		25,00	
195	643 423,10	1 445 351,05		25,00	
196	643 426,03	1 445 365,11		25,00	
197	643 436,43	1 445 384,65		25,00	
198	643 447,51	1 445 389,97		25,00	
199	643 450,77	1 445 406,63		25,00	
200	643 443,92	1 445 422,04		25,00	
201	643 436,98	1 445 426,45		25,00	
202	643 424,45	1 445 430,54		25,00	
203	643 409,05	1 445 430,79		25,00	
204	643 396,93	1 445 442,58		25,00	
205	643 391,16	1 445 450,98		25,00	
206	643 381,50	1 445 459,72		25,00	
207	643 372,07	1 445 470,57		25,00	
208	643 372,18	1 445 477,57		25,00	
209	643 380,55	1 445 481,83		25,00	

**Раздел 2**

**Сведения о местоположении границ объекта**

<b>1</b>	<b>2</b>	<b>3</b>	<b>4</b>	<b>5</b>	<b>6</b>
210	643 398,97	1 445 482,85		25,00	
211	643 412,79	1 445 484,14		25,00	
212	643 425,02	1 445 479,74		25,00	
213	643 436,37	1 445 476,57		25,00	
214	643 446,26	1 445 482,23		25,00	
215	643 463,32	1 445 491,84		25,00	
216	643 474,60	1 445 509,47		25,00	
217	643 494,58	1 445 539,96		25,00	
218	643 516,09	1 445 559,32		25,00	
219	643 531,86	1 445 595,38		25,00	
220	643 531,70	1 445 604,58		25,00	
221	643 533,77	1 445 621,75		25,00	
222	643 546,51	1 445 643,05		25,00	
223	643 554,60	1 445 651,05		25,00	
224	643 551,34	1 445 667,85		25,00	
225	643 557,99	1 445 687,13		25,00	
226	643 568,39	1 445 698,73		25,00	
227	643 587,66	1 445 705,50		25,00	
228	643 608,75	1 445 750,23		25,00	
229	643 736,06	1 445 808,74		25,00	
230	643 801,79	1 445 824,17		25,00	
231	643 836,75	1 445 848,95		25,00	
232	643 882,76	1 445 862,05		25,00	
233	643 915,28	1 445 880,32		25,00	
234	643 960,36	1 445 894,03		25,00	
690	644 024,49	1 445 948,29		25,00	
236	643 823,92	1 445 856,22		25,00	
689	643 714,99	1 445 806,20	—	25,00	—
238	643 575,80	1 445 745,39		25,00	
688	643 403,75	1 445 670,24		25,00	
240	643 262,18	1 445 622,02		25,00	
241	643 124,57	1 445 563,80		25,00	
685	643 004,23	1 445 512,16		25,00	
684	642 972,23	1 445 483,87		25,00	
683	642 936,62	1 445 425,80		25,00	
245	642 932,82	1 445 411,20		25,00	
246	642 927,86	1 445 392,22		25,00	
682	642 920,72	1 445 364,84		25,00	
681	642 910,71	1 445 162,90		25,00	
680	642 929,18	1 445 144,97		25,00	
679	642 929,65	1 445 050,57		25,00	
678	642 902,84	1 445 036,15		25,00	
677	642 857,78	1 444 888,60		25,00	
675	642 848,04	1 444 891,28		25,00	
254	642 683,61	1 444 379,52		25,00	
6	642 644,49	1 444 262,16		25,00	
256	642 564,26	1 444 103,01		25,00	
5	642 549,83	1 444 074,78		25,00	
4	642 508,92	1 444 007,67		25,00	
259	642 519,67	1 443 997,14		25,00	
260	642 510,20	1 443 932,91		25,00	
261	642 524,63	1 443 875,56		25,00	
262	642 546,27	1 443 822,88		25,00	
263	642 581,19	1 443 755,68		25,00	
264	642 606,24	1 443 721,26		25,00	

**Раздел 2**

<b>Сведения о местоположении границ объекта</b>					
<b>1</b>	<b>2</b>	<b>3</b>	<b>4</b>	<b>5</b>	<b>6</b>
265	642 624,15	1 443 704,69	—	25,00	—
38	642 725,16	1 443 662,63		25,00	
C-3(3)					
266	643 255,58	1 443 919,44	—	25,00	—
267	643 261,80	1 443 920,55		25,00	
268	643 270,04	1 443 923,09		25,00	
269	643 278,11	1 443 927,54		25,00	
270	643 283,82	1 443 932,66		25,00	
271	643 288,79	1 443 938,91		25,00	
272	643 292,68	1 443 944,56		25,00	
273	643 294,87	1 443 948,64		25,00	
274	643 297,04	1 443 952,71		25,00	
275	643 300,70	1 443 957,18		25,00	
276	643 309,11	1 443 965,41		25,00	
277	643 316,38	1 443 972,28		25,00	
278	643 337,22	1 443 988,68		25,00	
279	643 341,60	1 443 996,04		25,00	
280	643 345,77	1 444 006,24		25,00	
281	643 351,80	1 444 021,87		25,00	
282	643 356,65	1 444 033,66		25,00	
283	643 361,63	1 444 044,83		25,00	
284	643 363,68	1 444 050,39		25,00	
285	643 362,93	1 444 052,01		25,00	
286	643 362,48	1 444 054,57		25,00	
287	643 363,95	1 444 056,53		25,00	
288	643 366,34	1 444 057,20		25,00	
289	643 369,66	1 444 065,02		25,00	
290	643 376,91	1 444 080,33		25,00	
291	643 385,17	1 444 096,71		25,00	
292	643 395,63	1 444 115,35		25,00	
293	643 402,65	1 444 130,34		25,00	
294	643 413,88	1 444 159,13		25,00	
295	643 425,20	1 444 186,23		25,00	
296	643 423,22	1 444 210,86		25,00	
297	643 416,90	1 444 225,65		25,00	
298	643 410,83	1 444 243,11		25,00	
299	643 405,09	1 444 256,58		25,00	
300	643 399,63	1 444 267,25		25,00	
301	643 408,14	1 444 267,76		25,00	
302	643 414,66	1 444 272,60		25,00	
303	643 426,79	1 444 284,73	25,00		
304	643 442,89	1 444 294,34	25,00		
305	643 462,67	1 444 304,85	25,00		
306	643 476,35	1 444 317,27	25,00		
307	643 499,01	1 444 335,10	25,00		
308	643 519,21	1 444 353,27	25,00		
309	643 511,35	1 444 359,66	25,00		
310	643 502,93	1 444 353,48	25,00		
311	643 476,84	1 444 331,70	25,00		
312	643 465,66	1 444 321,09	25,00		
313	643 455,73	1 444 313,54	25,00		
314	643 434,38	1 444 301,82	25,00		
315	643 412,38	1 444 287,36	25,00		
316	643 403,34	1 444 276,42	25,00		
317	643 384,91	1 444 276,66	25,00		

## Раздел 2

Сведения о местоположении границ объекта					
1	2	3	4	5	6
318	643 367,62	1 444 269,82		25,00	
319	643 334,63	1 444 265,40		25,00	
320	643 314,93	1 444 252,78		25,00	
321	643 284,25	1 444 239,87		25,00	
322	643 263,62	1 444 229,71		25,00	
323	643 249,52	1 444 216,28		25,00	
324	643 243,23	1 444 204,45		25,00	
325	643 236,25	1 444 179,19		25,00	
326	643 223,94	1 444 155,74		25,00	
327	643 216,84	1 444 137,32		25,00	
328	643 213,76	1 444 113,49		25,00	
329	643 209,92	1 444 055,04		25,00	
330	643 201,34	1 444 020,32		25,00	
331	643 199,79	1 444 015,56		25,00	
332	643 199,81	1 444 007,42		25,00	
333	643 200,03	1 443 999,95		25,00	
334	643 197,88	1 443 992,62		25,00	
335	643 195,88	1 443 988,64		25,00	
336	643 194,76	1 443 986,70		25,00	
337	643 193,80	1 443 984,77		25,00	
338	643 192,68	1 443 982,28		25,00	
339	643 191,84	1 443 980,20		25,00	
340	643 191,06	1 443 978,32		25,00	
341	643 190,23	1 443 975,87		25,00	
342	643 189,71	1 443 973,63		25,00	
343	643 188,92	1 443 970,79		25,00	
344	643 188,42	1 443 968,12		25,00	
345	643 187,69	1 443 965,22	—	25,00	—
346	643 186,94	1 443 961,34		25,00	
347	643 186,31	1 443 958,31		25,00	
348	643 181,82	1 443 951,54		25,00	
349	643 180,47	1 443 948,37		25,00	
350	643 179,27	1 443 944,39		25,00	
351	643 179,18	1 443 942,63		25,00	
352	643 180,45	1 443 941,32		25,00	
353	643 182,59	1 443 941,66		25,00	
354	643 184,62	1 443 942,96		25,00	
355	643 187,64	1 443 944,60		25,00	
356	643 189,91	1 443 945,15		25,00	
357	643 192,91	1 443 945,39		25,00	
358	643 199,06	1 443 945,24		25,00	
359	643 203,56	1 443 944,42		25,00	
360	643 209,20	1 443 942,83		25,00	
361	643 215,29	1 443 940,59		25,00	
362	643 218,90	1 443 938,66		25,00	
363	643 221,61	1 443 937,09		25,00	
364	643 224,23	1 443 934,09		25,00	
365	643 226,91	1 443 931,27		25,00	
366	643 229,06	1 443 929,02		25,00	
367	643 231,78	1 443 926,06		25,00	
368	643 235,20	1 443 922,76		25,00	
369	643 241,09	1 443 920,36		25,00	
370	643 244,33	1 443 920,00		25,00	
371	643 246,98	1 443 920,09		25,00	
372	643 250,24	1 443 920,47		25,00	

**Раздел 2**

**Сведения о местоположении границ объекта**

1	2	3	4	5	6
373	643 252,47	1 443 920,24		25,00	
266	643 255,58	1 443 919,44	—	25,00	—
C-3(4)					
2195	638 988,47	1 440 750,78		25,00	
375	639 179,08	1 440 966,65		25,00	
376	639 091,48	1 441 000,71		25,00	
377	638 893,33	1 441 129,08		25,00	
378	638 687,76	1 441 178,14		25,00	
379	638 232,67	1 441 443,20		25,00	
380	638 213,83	1 441 385,15		25,00	
381	638 181,40	1 441 397,08		25,00	
382	638 154,99	1 441 412,22		25,00	
383	638 127,83	1 441 435,10		25,00	
384	638 095,69	1 441 396,79		25,00	
385	638 072,70	1 441 416,08		25,00	
386	638 049,72	1 441 435,36		25,00	
387	638 026,74	1 441 454,64		25,00	
388	638 003,76	1 441 473,93		25,00	
389	637 983,01	1 441 486,98		25,00	
390	637 979,47	1 441 488,83	—	25,00	—
391	637 956,67	1 441 497,65		25,00	
392	637 929,98	1 441 503,73		25,00	
393	637 900,72	1 441 510,38		25,00	
394	637 877,06	1 441 512,23		25,00	
2207	637 847,06	1 441 511,78		25,00	
396	637 796,34	1 441 360,32		25,00	
2205	637 884,89	1 441 307,33		25,00	
2204	637 965,37	1 441 259,19		25,00	
2203	638 095,51	1 441 186,66		25,00	
2202	638 177,13	1 441 145,24		25,00	
2201	638 355,06	1 441 055,17		25,00	
402	638 606,12	1 440 927,48		25,00	
2197	638 895,70	1 440 780,14		25,00	
2196	638 981,40	1 440 755,67		25,00	
2195	638 988,47	1 440 750,78		25,00	
C-3(5)					
405	639 897,82	1 440 456,83		25,00	
2180	639 995,27	1 440 468,29		25,00	
2179	640 097,02	1 440 484,44		25,00	
2178	640 208,34	1 440 516,10		25,00	
409	640 202,13	1 440 566,20		25,00	
410	640 288,29	1 440 574,85		25,00	
411	640 344,57	1 440 589,84		25,00	
412	640 485,01	1 440 639,96		25,00	
413	640 526,73	1 440 664,11		25,00	
414	640 526,80	1 440 670,42		25,00	
415	640 530,82	1 440 697,16	—	25,00	—
416	640 567,30	1 440 725,52		25,00	
417	640 597,06	1 440 748,64		25,00	
418	640 626,22	1 440 776,62		25,00	
419	640 651,17	1 440 795,70		25,00	
420	640 675,14	1 440 814,48		25,00	
421	640 562,87	1 440 785,10		25,00	
422	640 299,52	1 440 726,15		25,00	
423	640 241,96	1 440 716,33		25,00	

**Раздел 2**

**Сведения о местоположении границ объекта**

<b>1</b>	<b>2</b>	<b>3</b>	<b>4</b>	<b>5</b>	<b>6</b>
424	639 995,06	1 440 706,04		25,00	
425	639 941,98	1 440 707,56		25,00	
426	639 862,69	1 440 721,39		25,00	
427	639 306,43	1 440 917,98		25,00	
428	639 207,68	1 440 954,69		25,00	
429	639 203,83	1 440 949,79		25,00	
430	639 193,23	1 440 937,22		25,00	
431	639 235,31	1 440 894,17		25,00	
432	639 207,38	1 440 859,15		25,00	
433	639 180,99	1 440 860,93		25,00	
434	639 130,65	1 440 867,94		25,00	
435	639 072,72	1 440 806,50		25,00	
436	639 035,18	1 440 758,61		25,00	
2188	639 006,11	1 440 738,59		25,00	
2187	639 011,18	1 440 735,07		25,00	
2186	639 030,27	1 440 709,06		25,00	
2185	639 071,85	1 440 687,25	—	25,00	—
2184	639 125,95	1 440 658,48		25,00	
2183	639 275,74	1 440 614,80		25,00	
2182	639 544,14	1 440 573,57		25,00	
444	639 742,76	1 440 485,74		25,00	
445	639 761,27	1 440 543,23		25,00	
446	639 881,63	1 440 525,71		25,00	
447	639 900,49	1 440 515,70		25,00	
448	639 915,12	1 440 509,27		25,00	
449	639 929,48	1 440 504,71		25,00	
450	639 936,22	1 440 503,24		25,00	
451	639 943,96	1 440 501,99		25,00	
452	639 959,26	1 440 500,18		25,00	
453	639 983,38	1 440 498,00		25,00	
454	639 983,36	1 440 484,62		25,00	
455	639 896,38	1 440 478,57		25,00	
405	639 897,82	1 440 456,83		25,00	
<b>C-3(6)</b>					
456	639 961,77	1 440 592,67		25,00	
457	640 020,51	1 440 600,99		25,00	
458	640 022,30	1 440 602,28		25,00	
459	640 022,63	1 440 604,15		25,00	
460	640 016,15	1 440 643,70		25,00	
461	640 015,35	1 440 645,61	—	25,00	—
462	640 013,50	1 440 646,46		25,00	
463	639 956,17	1 440 637,83		25,00	
464	639 960,53	1 440 602,17		25,00	
465	639 961,24	1 440 596,96		25,00	
456	639 961,77	1 440 592,67		25,00	
<b>C-3(7)</b>					
900	648 117,90	1 443 463,11		25,00	
467	648 130,40	1 443 440,98		25,00	
468	648 188,00	1 443 467,42		25,00	
469	648 189,91	1 443 462,20		25,00	
470	648 195,48	1 443 464,87	—	25,00	—
471	648 203,46	1 443 462,02		25,00	
472	648 238,68	1 443 467,57		25,00	
473	648 255,99	1 443 468,69		25,00	
474	648 277,55	1 443 472,82		25,00	

**Раздел 2**

**Сведения о местоположении границ объекта**

<b>1</b>	<b>2</b>	<b>3</b>	<b>4</b>	<b>5</b>	<b>6</b>
475	648 291,75	1 443 446,98		25,00	
476	648 298,76	1 443 409,13		25,00	
477	648 324,68	1 443 372,78		25,00	
4428	648 367,21	1 443 395,13		25,00	
4427	648 351,61	1 443 427,88		25,00	
4426	648 374,22	1 443 436,94		25,00	
4425	648 363,31	1 443 448,84		25,00	
4424	648 364,08	1 443 461,42		25,00	
4423	648 379,58	1 443 474,06		25,00	
4422	648 386,90	1 443 484,09		25,00	
4421	648 401,92	1 443 492,85		25,00	
4420	648 421,72	1 443 498,24		25,00	
487	648 423,59	1 443 498,12		25,00	
488	648 461,02	1 443 495,46		25,00	
4465	648 500,33	1 443 492,68		25,00	
4464	648 535,76	1 443 492,07		25,00	
4462	648 575,18	1 443 488,79		25,00	
4461	648 573,38	1 443 462,90		25,00	
4460	648 583,22	1 443 442,31		25,00	
4459	648 667,44	1 443 275,22		25,00	
495	648 659,73	1 443 241,06		25,00	
496	648 668,04	1 443 224,93		25,00	
497	648 769,57	1 443 274,71		25,00	
498	648 763,61	1 443 287,49		25,00	
499	648 746,95	1 443 328,00		25,00	
960	648 785,09	1 443 374,43		25,00	
959	648 781,50	1 443 383,12		25,00	
958	648 779,79	1 443 400,42	—	25,00	—
957	648 802,65	1 443 410,68		25,00	
504	648 823,82	1 443 413,93		25,00	
505	648 823,53	1 443 414,42		25,00	
506	648 807,49	1 443 445,07		25,00	
507	648 779,52	1 443 430,43		25,00	
508	648 766,09	1 443 444,40		25,00	
509	648 787,13	1 443 466,81		25,00	
510	648 833,91	1 443 495,58		25,00	
511	648 857,15	1 443 492,04		25,00	
942	648 869,45	1 443 488,37		25,00	
941	648 808,89	1 443 517,97		25,00	
940	648 801,67	1 443 520,53		25,00	
939	648 615,81	1 443 567,25		25,00	
938	648 583,23	1 443 581,41		25,00	
517	648 523,19	1 443 576,58		25,00	
518	648 463,99	1 443 561,04		25,00	
519	648 404,78	1 443 545,49		25,00	
520	648 356,43	1 443 530,38		25,00	
521	648 356,87	1 443 535,56		25,00	
522	648 307,63	1 443 527,97		25,00	
523	648 297,62	1 443 525,42		25,00	
524	648 219,39	1 443 531,00		25,00	
525	648 214,78	1 443 516,85		25,00	
526	648 207,58	1 443 509,60		25,00	
527	648 183,51	1 443 490,71		25,00	
528	648 174,83	1 443 484,72		25,00	
529	648 145,48	1 443 515,39		25,00	

**Раздел 2**

<b>Сведения о местоположении границ объекта</b>					
<b>1</b>	<b>2</b>	<b>3</b>	<b>4</b>	<b>5</b>	<b>6</b>
530	648 150,48	1 443 524,77		25,00	
531	648 120,49	1 443 544,87		25,00	
532	648 094,83	1 443 562,77		25,00	
533	648 090,00	1 443 568,65		25,00	
534	648 081,32	1 443 586,96		25,00	
535	648 158,93	1 443 580,60		25,00	
536	648 220,92	1 443 580,65		25,00	
537	648 220,35	1 443 570,10		25,00	
538	648 290,33	1 443 565,10		25,00	
539	648 353,75	1 443 555,57		25,00	
540	648 358,43	1 443 555,32		25,00	
541	648 358,98	1 443 560,98		25,00	
542	648 411,84	1 443 564,06		25,00	
543	648 489,06	1 443 584,27		25,00	
937	648 542,44	1 443 592,31		25,00	
936	648 491,53	1 443 605,83		25,00	
935	648 427,71	1 443 612,99		25,00	
547	648 399,49	1 443 606,37		25,00	
548	648 289,92	1 443 619,79		25,00	
932	648 217,79	1 443 628,61		25,00	
930	648 216,90	1 443 598,94		25,00	
929	648 176,72	1 443 599,98		25,00	
552	648 125,20	1 443 605,30		25,00	
928	648 040,09	1 443 614,08		25,00	
927	648 028,60	1 443 624,49	—	25,00	—
926	648 028,92	1 443 627,93		25,00	
922	647 960,84	1 443 630,98		25,00	
921	647 836,70	1 443 633,09		25,00	
920	647 819,94	1 443 615,78		25,00	
919	647 808,42	1 443 583,96		25,00	
918	647 830,67	1 443 598,10		25,00	
917	647 849,59	1 443 600,92		25,00	
916	647 867,04	1 443 609,52		25,00	
915	647 894,05	1 443 602,93		25,00	
914	647 910,54	1 443 607,06		25,00	
913	647 950,69	1 443 605,91		25,00	
912	647 966,72	1 443 606,78		25,00	
911	648 004,15	1 443 598,18		25,00	
910	648 019,67	1 443 589,25		25,00	
909	648 024,16	1 443 584,06		25,00	
908	648 037,85	1 443 552,89		25,00	
907	648 040,44	1 443 548,85		25,00	
906	648 065,83	1 443 534,92		25,00	
905	648 078,34	1 443 531,75		25,00	
904	648 118,20	1 443 484,38		25,00	
903	648 122,58	1 443 487,34		25,00	
902	648 129,11	1 443 476,69		25,00	
901	648 128,92	1 443 471,18		25,00	
900	648 117,90	1 443 463,11		25,00	
<b>C-3(8)</b>					
578	640 031,11	1 442 946,62		25,00	
579	640 301,22	1 443 010,96		25,00	
580	640 327,05	1 443 023,74	—	25,00	—
581	640 096,73	1 443 022,94		25,00	
582	640 047,92	1 443 030,13		25,00	



**Раздел 2**

**Сведения о местоположении границ объекта**

1	2	3	4	5	6
583	640 006,02	1 443 041,73		25,00	
584	639 867,53	1 443 107,46		25,00	
585	639 732,79	1 443 174,07		25,00	
586	639 537,93	1 443 270,42		25,00	
2309	639 346,77	1 443 365,37		25,00	
588	639 334,84	1 443 329,82		25,00	
589	639 318,82	1 443 281,82		25,00	
2307	639 259,65	1 443 104,83		25,00	
2306	639 253,24	1 443 073,33		25,00	
2305	639 251,61	1 443 012,71		25,00	
593	639 338,16	1 442 981,43		25,00	
594	639 336,96	1 442 991,05		25,00	
595	639 376,95	1 443 007,33		25,00	
596	639 387,20	1 443 013,94		25,00	
5480	639 391,09	1 443 015,38		25,00	
5479	639 412,21	1 443 023,08		25,00	
50	639 459,44	1 443 087,31		25,00	
49	639 515,77	1 443 165,94		25,00	
48	639 518,09	1 443 167,24	—	25,00	—
120	639 652,07	1 443 133,56		25,00	
119	639 750,15	1 443 108,74		25,00	
118	639 796,89	1 443 085,96		25,00	
103	639 817,99	1 443 076,51		25,00	
102	639 819,50	1 443 079,57		25,00	
607	639 828,85	1 443 074,92		25,00	
100	639 831,52	1 443 080,29		25,00	
99	639 858,81	1 443 073,51		25,00	
98	639 881,10	1 443 062,28		25,00	
97	639 883,66	1 443 058,56		25,00	
96	639 884,79	1 443 054,14		25,00	
94	639 883,25	1 443 049,74		25,00	
93	639 892,14	1 443 047,84		25,00	
91	640 011,73	1 442 994,14		25,00	
616	640 020,58	1 442 991,03		25,00	
617	640 040,44	1 442 981,73		25,00	
618	640 029,94	1 442 959,75		25,00	
578	640 031,11	1 442 946,62		25,00	
<b>C-3(9)</b>					
5456	639 595,95	1 443 167,16		25,00	
5457	639 602,78	1 443 181,08		25,00	
5458	639 619,39	1 443 180,70		25,00	
5459	639 612,96	1 443 193,58		25,00	
5451	639 524,24	1 443 235,58		25,00	
5452	639 519,43	1 443 208,79	—	25,00	—
5453	639 532,76	1 443 188,09		25,00	
5454	639 554,49	1 443 172,18		25,00	
5455	639 567,78	1 443 169,07		25,00	
5456	639 595,95	1 443 167,16		25,00	
<b>C-3(10)</b>					
628	634 480,14	1 441 596,22		25,00	
629	634 485,92	1 441 596,99		25,00	
2777	634 591,11	1 441 631,46		25,00	
2776	634 585,62	1 441 662,67	—	25,00	—
2775	634 479,04	1 442 117,55		25,00	
2774	634 467,45	1 442 176,16		25,00	

**Раздел 2**

<b>Сведения о местоположении границ объекта</b>					
<b>1</b>	<b>2</b>	<b>3</b>	<b>4</b>	<b>5</b>	<b>6</b>
2773	634 819,51	1 442 284,25		25,00	
2772	634 910,41	1 442 221,25		25,00	
2771	634 944,75	1 442 250,49		25,00	
2770	634 954,74	1 442 268,36		25,00	
2769	634 849,57	1 442 314,54		25,00	
2768	634 833,54	1 442 331,32		25,00	
2767	634 827,65	1 442 352,03		25,00	
2766	634 795,95	1 442 342,91		25,00	
2765	634 744,14	1 442 367,87		25,00	
2764	634 718,22	1 442 354,80		25,00	
2763	634 693,93	1 442 338,79		25,00	
2762	634 683,10	1 442 326,48		25,00	
2761	634 676,52	1 442 303,58		25,00	
2760	634 671,76	1 442 287,88		25,00	
2759	634 670,29	1 442 284,96		25,00	
2758	634 666,81	1 442 279,38		25,00	
2757	634 653,65	1 442 269,93		25,00	
2756	634 629,69	1 442 306,25		25,00	
2755	634 623,18	1 442 319,41		25,00	
653	634 599,98	1 442 290,97		25,00	
654	634 568,39	1 442 310,47		25,00	
655	634 554,97	1 442 301,14		25,00	
656	634 526,05	1 442 294,83		25,00	
657	634 513,12	1 442 294,51		25,00	
5219	634 497,17	1 442 297,89		25,00	
5235	634 516,74	1 442 245,08	—	25,00	—
5234	634 501,47	1 442 239,87		25,00	
5233	634 455,13	1 442 229,66		25,00	
5232	634 444,84	1 442 241,03		25,00	
5231	634 434,70	1 442 236,39		25,00	
5230	634 424,51	1 442 220,61		25,00	
5229	634 429,78	1 442 162,23		25,00	
5228	634 415,95	1 442 161,10		25,00	
5227	634 408,49	1 442 227,59		25,00	
5226	634 394,25	1 442 242,59		25,00	
5225	634 391,01	1 442 239,91		25,00	
5224	634 380,82	1 442 250,95		25,00	
5223	634 379,05	1 442 274,60		25,00	
672	634 370,15	1 442 259,32		25,00	
673	634 383,71	1 442 210,78		25,00	
674	634 411,08	1 442 005,56		25,00	
675	634 413,27	1 442 005,97		25,00	
676	634 425,65	1 441 911,05		25,00	
677	634 423,94	1 441 846,17		25,00	
678	634 461,35	1 441 731,41		25,00	
679	634 459,71	1 441 730,76		25,00	
680	634 481,20	1 441 665,93		25,00	
681	634 474,49	1 441 662,72		25,00	
682	634 477,00	1 441 655,58		25,00	
628	634 480,14	1 441 596,22		25,00	
C-3(11)					
683	645 722,32	1 441 446,16		25,00	
684	645 710,75	1 441 432,71		25,00	
685	645 684,02	1 441 456,68	—	25,00	—
686	645 669,81	1 441 468,18		25,00	

**Раздел 2**

<b>Сведения о местоположении границ объекта</b>					
<b>1</b>	<b>2</b>	<b>3</b>	<b>4</b>	<b>5</b>	<b>6</b>
687	645 559,57	1 441 545,07		25,00	
688	645 549,48	1 441 530,40		25,00	
689	645 525,14	1 441 546,45		25,00	
690	645 466,53	1 441 608,77		25,00	
691	645 418,82	1 441 633,88		25,00	
692	645 415,85	1 441 636,65		25,00	
693	645 412,85	1 441 641,55		25,00	
694	645 413,23	1 441 644,99		25,00	
695	645 415,69	1 441 648,73		25,00	
696	645 419,46	1 441 652,55		25,00	
697	645 415,06	1 441 656,91		25,00	
698	645 377,86	1 441 676,09		25,00	
699	645 370,65	1 441 663,31		25,00	
700	645 363,55	1 441 649,73		25,00	
701	645 311,34	1 441 668,46		25,00	
702	645 283,04	1 441 681,26		25,00	
703	645 270,90	1 441 687,42		25,00	
704	645 278,06	1 441 701,11		25,00	
705	645 284,99	1 441 714,40		25,00	
706	645 288,95	1 441 721,95		25,00	
707	645 241,84	1 441 746,23		25,00	
708	645 237,25	1 441 743,96		25,00	
709	645 228,58	1 441 728,16		25,00	
710	645 211,21	1 441 697,20		25,00	
711	645 203,31	1 441 684,78		25,00	
712	645 272,15	1 441 646,92		25,00	
713	645 354,25	1 441 615,85		25,00	
714	645 380,41	1 441 603,31	—	25,00	—
715	645 406,81	1 441 589,07		25,00	
716	645 430,04	1 441 575,33		25,00	
717	645 500,97	1 441 526,71		25,00	
718	645 539,70	1 441 497,57		25,00	
719	645 538,73	1 441 496,32		25,00	
720	645 545,03	1 441 491,74		25,00	
721	645 545,98	1 441 493,00		25,00	
722	645 585,28	1 441 464,02		25,00	
723	645 613,17	1 441 439,71		25,00	
724	645 648,34	1 441 412,27		25,00	
725	645 756,78	1 441 324,86		25,00	
726	645 806,28	1 441 280,13		25,00	
727	645 817,53	1 441 288,80		25,00	
728	645 946,15	1 441 178,77		25,00	
729	645 973,34	1 441 162,23		25,00	
730	645 996,42	1 441 148,20		25,00	
731	646 017,45	1 441 139,51		25,00	
732	646 053,73	1 441 131,90		25,00	
733	646 185,04	1 441 141,93		25,00	
734	646 471,31	1 441 175,96		25,00	
735	646 557,60	1 441 179,28		25,00	
736	646 672,08	1 441 187,08		25,00	
737	646 739,96	1 441 198,04		25,00	
738	646 297,17	1 441 230,43		25,00	
739	646 057,09	1 441 214,38		25,00	
740	645 883,82	1 441 333,33		25,00	
741	645 844,98	1 441 299,64		25,00	

**Раздел 2**

**Сведения о местоположении границ объекта**

<b>1</b>	<b>2</b>	<b>3</b>	<b>4</b>	<b>5</b>	<b>6</b>
683	645 722,32	1 441 446,16	—	25,00	—
C-3(12)					
742	651 225,90	1 441 717,89		25,00	
1308	651 415,34	1 441 740,48		25,00	
1307	651 364,66	1 441 766,60		25,00	
1306	651 295,90	1 441 795,73		25,00	
1305	651 262,58	1 441 803,44		25,00	
1304	651 234,15	1 441 807,33		25,00	
1303	651 180,24	1 441 807,57		25,00	
749	651 064,61	1 441 804,63		25,00	
1301	650 835,06	1 441 799,69		25,00	
1300	650 810,31	1 441 806,00		25,00	
1299	650 772,42	1 441 805,30		25,00	
1298	650 756,19	1 441 805,01		25,00	
1297	650 685,18	1 441 798,62		25,00	
1296	650 655,86	1 441 803,80		25,00	
1295	650 621,17	1 441 820,26		25,00	
1293	650 604,85	1 441 784,83		25,00	
1292	650 499,81	1 441 808,18		25,00	
759	650 392,49	1 441 885,93		25,00	
760	650 379,77	1 441 890,84		25,00	
761	650 375,40	1 441 910,52	—	25,00	—
762	650 373,42	1 441 917,14		25,00	
763	650 362,06	1 441 931,38		25,00	
764	650 361,04	1 441 933,20		25,00	
765	650 350,85	1 441 968,73		25,00	
766	650 312,68	1 441 971,14		25,00	
767	650 278,76	1 441 934,58		25,00	
768	650 297,88	1 441 923,86		25,00	
769	650 302,29	1 441 927,96		25,00	
770	650 313,53	1 441 914,26		25,00	
771	650 331,93	1 441 881,51		25,00	
772	650 380,50	1 441 787,69		25,00	
773	650 387,40	1 441 790,89		25,00	
774	650 419,59	1 441 763,23		25,00	
775	650 439,35	1 441 759,99		25,00	
776	650 468,15	1 441 733,75		25,00	
777	650 926,86	1 441 726,92		25,00	
778	650 926,76	1 441 722,83		25,00	
779	651 225,49	1 441 717,90		25,00	
742	651 225,90	1 441 717,89		25,00	
C-3(13)					
780	635 507,97	1 443 590,19		25,00	
2887	636 238,61	1 443 758,34		25,00	
2886	636 198,16	1 443 792,19		25,00	
783	635 985,25	1 443 741,71		25,00	
784	635 508,61	1 443 632,52		25,00	
785	635 356,32	1 443 689,97		25,00	
786	635 312,01	1 443 707,60	—	25,00	—
553	635 320,46	1 444 000,12		25,00	
552	635 314,44	1 444 001,38		25,00	
551	635 294,50	1 443 978,98		25,00	
550	635 281,65	1 443 976,68		25,00	
549	635 268,55	1 443 962,23		25,00	
548	635 267,80	1 443 955,36		25,00	

**Раздел 2**

<b>Сведения о местоположении границ объекта</b>					
<b>1</b>	<b>2</b>	<b>3</b>	<b>4</b>	<b>5</b>	<b>6</b>
547	635 244,44	1 443 929,84	—	25,00	—
546	635 234,13	1 443 886,12		25,00	
545	635 208,33	1 443 855,69		25,00	
544	635 188,83	1 443 858,45		25,00	
542	635 049,10	1 443 770,26		25,00	
541	635 035,22	1 443 755,24		25,00	
540	635 027,33	1 443 749,11		25,00	
780	635 507,97	1 443 590,19		25,00	
C-3(14)					
1171	649 732,71	1 442 442,09	—	25,00	—
801	649 704,29	1 442 459,53		25,00	
802	649 700,21	1 442 464,18		25,00	
803	649 703,01	1 442 467,97		25,00	
804	649 707,81	1 442 472,94		25,00	
805	649 715,88	1 442 481,31		25,00	
806	649 718,42	1 442 483,84		25,00	
807	649 727,42	1 442 472,41		25,00	
808	649 736,39	1 442 482,13		25,00	
809	649 729,06	1 442 490,52		25,00	
810	649 731,90	1 442 508,65		25,00	
811	649 708,19	1 442 541,13		25,00	
812	649 706,46	1 442 543,80		25,00	
813	649 704,61	1 442 557,67		25,00	
814	649 732,49	1 442 574,60		25,00	
815	649 744,87	1 442 561,61		25,00	
816	649 790,01	1 442 526,33		25,00	
817	649 829,53	1 442 534,21		25,00	
818	649 871,79	1 442 528,01		25,00	
819	649 913,80	1 442 505,86		25,00	
820	649 965,81	1 442 464,27		25,00	
821	649 984,68	1 442 423,21		25,00	
822	649 994,07	1 442 408,93		25,00	
1232	650 012,65	1 442 398,27		25,00	
1231	650 014,52	1 442 397,93		25,00	
1230	650 027,89	1 442 394,27		25,00	
1229	650 033,86	1 442 393,27		25,00	
1228	650 035,60	1 442 383,53		25,00	
1227	650 037,34	1 442 368,95		25,00	
1225	650 038,64	1 442 343,52		25,00	
1224	650 038,54	1 442 339,21		25,00	
1223	650 037,17	1 442 334,98		25,00	
1222	650 036,94	1 442 331,19		25,00	
1221	650 033,98	1 442 323,29		25,00	
1220	650 033,60	1 442 319,33		25,00	
1219	650 038,65	1 442 314,88		25,00	
1218	650 039,68	1 442 297,63		25,00	
1217	650 049,01	1 442 285,14		25,00	
1216	650 054,56	1 442 279,36		25,00	
1215	650 073,86	1 442 244,79		25,00	
1214	650 080,94	1 442 235,82		25,00	
1213	650 082,90	1 442 232,51		25,00	
1212	650 086,72	1 442 221,23		25,00	
1211	650 088,67	1 442 207,84		25,00	
844	650 129,41	1 442 207,33		25,00	
845	650 122,10	1 442 140,78	25,00		

**Раздел 2**

**Сведения о местоположении границ объекта**

<b>1</b>	<b>2</b>	<b>3</b>	<b>4</b>	<b>5</b>	<b>6</b>
846	650 101,92	1 442 136,22		25,00	
847	650 096,26	1 442 134,66		25,00	
848	650 096,26	1 442 134,61		25,00	
1207	650 081,50	1 442 130,60		25,00	
1206	650 080,17	1 442 100,32		25,00	
1205	650 082,79	1 442 087,96		25,00	
1204	650 092,71	1 442 089,01		25,00	
1203	650 100,46	1 442 081,90		25,00	
1202	650 112,23	1 442 070,17		25,00	
1201	650 117,63	1 442 059,94		25,00	
1200	650 122,96	1 442 046,73		25,00	
1199	650 126,25	1 442 040,22		25,00	
1197	650 190,84	1 442 046,37		25,00	
1196	650 213,95	1 442 058,01		25,00	
1195	650 218,16	1 442 074,23		25,00	
1194	650 211,88	1 442 091,22		25,00	
1193	650 201,61	1 442 104,30		25,00	
1192	650 180,93	1 442 112,69		25,00	
1191	650 179,57	1 442 146,53		25,00	
1190	650 136,61	1 442 195,30	—	25,00	—
1189	650 155,93	1 442 267,52		25,00	
1188	650 164,62	1 442 275,20		25,00	
1187	650 235,95	1 442 265,25		25,00	
869	650 134,96	1 442 403,27		25,00	
1186	650 064,67	1 442 499,33		25,00	
1185	649 921,55	1 442 606,96		25,00	
1184	649 863,18	1 442 623,49		25,00	
1183	649 776,98	1 442 614,77		25,00	
1182	649 699,59	1 442 585,73		25,00	
875	649 655,14	1 442 564,99		25,00	
876	649 602,17	1 442 566,16		25,00	
1178	649 642,26	1 442 548,88		25,00	
1177	649 655,78	1 442 535,52		25,00	
1176	649 663,68	1 442 520,40		25,00	
1175	649 642,21	1 442 483,53		25,00	
1174	649 657,39	1 442 471,02		25,00	
1173	649 672,09	1 442 463,53		25,00	
1172	649 717,78	1 442 432,43		25,00	
1171	649 732,71	1 442 442,09		25,00	
<b>C-3(15)</b>					
884	640 791,93	1 436 399,22		25,00	
885	641 918,98	1 436 426,24		25,00	
886	641 787,52	1 436 483,80	—	25,00	—
887	640 812,77	1 436 461,36		25,00	
884	640 791,93	1 436 399,22		25,00	
<b>C-3(16)</b>					
464	634 754,03	1 443 668,08		25,00	
463	634 844,61	1 443 725,89		25,00	
462	635 104,88	1 443 871,77		25,00	
891	635 214,44	1 443 985,41		25,00	
892	635 090,58	1 443 941,30	—	25,00	—
893	634 998,47	1 443 930,09		25,00	
894	634 965,95	1 443 923,92		25,00	
895	634 934,67	1 443 914,10		25,00	
896	634 923,87	1 443 910,43		25,00	

**Раздел 2**

<b>Сведения о местоположении границ объекта</b>					
<b>1</b>	<b>2</b>	<b>3</b>	<b>4</b>	<b>5</b>	<b>6</b>
897	634 705,76	1 443 823,54		25,00	
898	634 683,42	1 443 809,39		25,00	
899	634 640,94	1 443 771,35		25,00	
900	634 610,04	1 443 726,22		25,00	
901	634 600,30	1 443 705,70		25,00	
471	634 632,69	1 443 703,71		25,00	
470	634 640,43	1 443 717,56	—	25,00	—
469	634 676,86	1 443 738,98		25,00	
468	634 708,88	1 443 740,50		25,00	
467	634 732,58	1 443 731,12		25,00	
466	634 748,88	1 443 708,76		25,00	
465	634 754,99	1 443 683,07		25,00	
464	634 754,03	1 443 668,08		25,00	
C-3(17)					
909	634 120,41	1 442 874,73		25,00	
910	634 266,14	1 443 139,67		25,00	
911	634 286,91	1 443 162,81		25,00	
912	634 310,02	1 443 160,80		25,00	
913	634 316,56	1 443 211,94		25,00	
914	634 328,60	1 443 233,40		25,00	
915	634 350,68	1 443 258,15		25,00	
916	634 393,10	1 443 276,81		25,00	
917	634 417,09	1 443 279,15		25,00	
918	634 410,47	1 443 323,51		25,00	
919	634 513,50	1 443 391,51		25,00	
920	634 585,11	1 443 412,43		25,00	
921	634 645,15	1 443 408,23		25,00	
512	634 572,42	1 443 470,25		25,00	
511	634 562,56	1 443 464,93		25,00	
510	634 508,95	1 443 430,38		25,00	
509	634 486,27	1 443 462,28		25,00	
508	634 486,98	1 443 465,22		25,00	
507	634 504,12	1 443 477,75		25,00	
506	634 483,35	1 443 499,73		25,00	
505	634 472,49	1 443 492,76	—	25,00	—
504	634 436,42	1 443 489,22		25,00	
503	634 419,30	1 443 497,33		25,00	
502	634 397,45	1 443 487,10		25,00	
501	634 276,13	1 443 497,30		25,00	
500	634 247,40	1 443 478,93		25,00	
498	634 284,64	1 443 471,97		25,00	
936	634 284,33	1 443 466,08		25,00	
937	634 284,56	1 443 466,06		25,00	
497	634 284,56	1 443 466,07		25,00	
939	634 340,63	1 443 463,01		25,00	
940	634 364,85	1 443 459,50		25,00	
941	634 399,43	1 443 454,47		25,00	
942	634 426,91	1 443 444,68		25,00	
943	634 428,17	1 443 442,81		25,00	
944	634 415,08	1 443 408,96		25,00	
945	634 391,87	1 443 375,03		25,00	
946	634 371,33	1 443 337,20		25,00	
947	634 341,03	1 443 319,71		25,00	
948	634 331,02	1 443 320,84		25,00	
949	634 324,01	1 443 316,12		25,00	

**Раздел 2**

<b>Сведения о местоположении границ объекта</b>					
<b>1</b>	<b>2</b>	<b>3</b>	<b>4</b>	<b>5</b>	<b>6</b>
950	634 298,32	1 443 298,74		25,00	
951	634 274,15	1 443 282,99		25,00	
952	634 263,50	1 443 265,71		25,00	
953	634 265,97	1 443 259,16		25,00	
954	634 263,14	1 443 265,50	—	25,00	—
955	634 263,14	1 443 265,49		25,00	
956	634 238,14	1 443 221,69		25,00	
957	634 075,51	1 442 954,72		25,00	
909	634 120,41	1 442 874,73		25,00	
<b>C-3(18)</b>					
958	637 830,74	1 442 399,31		25,00	
959	637 855,55	1 442 432,04		25,00	
960	637 871,83	1 442 488,43		25,00	
961	637 907,16	1 442 551,70		25,00	
962	637 992,75	1 442 631,97		25,00	
963	638 031,33	1 442 668,12		25,00	
964	638 103,73	1 442 715,00		25,00	
965	638 269,10	1 442 797,62		25,00	
966	638 228,86	1 442 834,74		25,00	
967	638 185,81	1 442 883,66	—	25,00	—
968	638 203,77	1 442 899,17		25,00	
969	638 165,27	1 442 943,75		25,00	
970	638 040,40	1 442 826,14		25,00	
971	638 066,28	1 442 795,28		25,00	
972	637 967,76	1 442 693,05		25,00	
973	637 936,06	1 442 658,82		25,00	
1120	637 757,97	1 442 454,47		25,00	
958	637 830,74	1 442 399,31		25,00	
<b>C-3(19)</b>					
975	639 380,06	1 444 482,89		25,00	
976	639 507,83	1 444 556,80		25,00	
977	639 812,73	1 444 739,09		25,00	
978	640 141,46	1 444 942,19		25,00	
632	640 243,43	1 445 079,15		25,00	
631	640 021,30	1 444 959,26		25,00	
630	639 864,67	1 444 851,13		25,00	
629	639 801,31	1 444 789,02	—	25,00	—
628	639 782,31	1 444 778,40		25,00	
627	639 737,97	1 444 774,30		25,00	
626	639 607,05	1 444 679,53		25,00	
625	639 500,63	1 444 588,67		25,00	
624	639 451,05	1 444 552,82		25,00	
975	639 380,06	1 444 482,89		25,00	
<b>C-3(20)</b>					
988	641 298,38	1 444 924,70		25,00	
989	641 301,73	1 444 964,87		25,00	
990	641 321,66	1 445 000,05		25,00	
991	641 333,60	1 445 001,92		25,00	
640	641 237,85	1 445 048,81		25,00	
638	641 035,05	1 445 209,01	—	25,00	—
637	640 940,66	1 445 236,76		25,00	
636	640 856,58	1 445 236,14		25,00	
635	640 706,03	1 445 213,43		25,00	
997	640 747,19	1 445 166,64		25,00	
998	640 750,60	1 445 146,73		25,00	



**Раздел 2**

**Сведения о местоположении границ объекта**

1	2	3	4	5	6
999	640 878,64	1 445 172,42		25,00	
1000	640 978,56	1 445 159,07		25,00	
1001	641 090,99	1 445 071,56		25,00	
1002	641 154,99	1 445 014,67	—	25,00	—
1003	641 254,29	1 444 941,89		25,00	
988	641 298,38	1 444 924,70		25,00	
C-3(21)					
1004	641 391,94	1 444 901,53		25,00	
1005	641 434,46	1 444 924,95		25,00	
1006	641 775,09	1 445 063,82		25,00	
1007	641 799,83	1 445 070,00		25,00	
1008	641 936,87	1 445 074,52		25,00	
1009	642 034,10	1 445 068,69		25,00	
27	642 185,36	1 445 076,84		25,00	
26	642 265,07	1 445 099,19		25,00	
1012	642 370,12	1 445 156,62		25,00	
657	642 229,94	1 445 113,57		25,00	
656	641 980,20	1 445 102,87		25,00	
655	641 899,24	1 445 103,25	—	25,00	—
654	641 860,30	1 445 115,11		25,00	
653	641 822,44	1 445 117,47		25,00	
652	641 803,94	1 445 121,99		25,00	
651	641 767,78	1 445 116,95		25,00	
650	641 587,46	1 445 051,10		25,00	
649	641 492,83	1 445 002,81		25,00	
648	641 426,31	1 444 981,75		25,00	
647	641 383,42	1 444 992,38		25,00	
1024	641 379,60	1 444 904,03		25,00	
1004	641 391,94	1 444 901,53		25,00	
C-3(22)					
1025	645 732,88	1 442 848,05		25,00	
1026	645 784,51	1 442 867,83		25,00	
1027	645 806,80	1 442 872,86		25,00	
1028	645 832,33	1 442 870,41		25,00	
1029	645 857,67	1 442 880,33		25,00	
1030	645 884,57	1 442 884,04		25,00	
1031	645 872,59	1 442 889,10		25,00	
1032	645 870,14	1 442 901,16		25,00	
1033	645 937,06	1 442 931,72		25,00	
1034	645 943,21	1 442 987,73		25,00	
1035	645 941,10	1 442 982,24		25,00	
1036	645 939,93	1 442 980,00		25,00	
1037	645 925,70	1 442 965,67	—	25,00	—
1038	645 921,37	1 442 962,32		25,00	
1039	645 919,95	1 442 961,20		25,00	
1040	645 917,79	1 442 959,78		25,00	
1041	645 913,17	1 442 957,90		25,00	
1042	645 903,17	1 442 956,63		25,00	
1043	645 860,74	1 442 951,85		25,00	
1044	645 845,86	1 442 949,32		25,00	
1045	645 833,68	1 442 948,29		25,00	
1046	645 821,05	1 442 947,82		25,00	
1047	645 803,42	1 442 949,61		25,00	
1048	645 802,30	1 442 953,64		25,00	
1049	645 799,12	1 442 973,33		25,00	

**Раздел 2**

**Сведения о местоположении границ объекта**

1	2	3	4	5	6
1050	645 793,87	1 443 003,27		25,00	
1051	645 821,39	1 443 011,29		25,00	
1052	645 826,94	1 443 012,21		25,00	
1053	645 856,03	1 443 014,72		25,00	
1054	645 868,91	1 443 021,02		25,00	
1055	645 877,72	1 443 033,64		25,00	
1056	645 878,84	1 443 051,16		25,00	
1057	645 884,35	1 443 059,67		25,00	
1058	645 870,01	1 443 084,11		25,00	
1059	645 813,37	1 443 164,01		25,00	
5123	645 794,10	1 443 170,01		25,00	
5122	645 795,01	1 443 164,95		25,00	
5121	645 782,73	1 443 162,71		25,00	
5120	645 778,72	1 443 162,21		25,00	
5119	645 778,14	1 443 163,76		25,00	
5118	645 760,61	1 443 156,94		25,00	
5117	645 761,21	1 443 155,38		25,00	
5116	645 755,55	1 443 153,15		25,00	
1068	645 735,32	1 443 015,57		25,00	
1069	645 715,09	1 442 877,96		25,00	
1070	645 721,75	1 442 862,67		25,00	
1071	645 725,99	1 442 850,97		25,00	
1072	645 730,04	1 442 848,17		25,00	
1025	645 732,88	1 442 848,05		25,00	
<b>C-3(23)</b>					
2250	636 481,32	1 441 719,70		25,00	
2249	636 499,34	1 441 723,58		25,00	
2248	636 518,34	1 441 752,37		25,00	
2247	636 528,78	1 441 751,23		25,00	
2246	636 530,91	1 441 760,14		25,00	
2245	636 542,59	1 441 756,30		25,00	
2244	636 544,78	1 441 766,26		25,00	
2243	636 551,86	1 441 764,42		25,00	
2242	636 573,40	1 441 760,15		25,00	
2241	636 578,90	1 441 761,59		25,00	
2240	636 572,93	1 441 770,27		25,00	
2239	636 600,30	1 441 804,64		25,00	
2238	636 636,43	1 441 826,65		25,00	
2237	636 661,90	1 441 822,29		25,00	
2236	636 681,74	1 441 792,31		25,00	
2235	636 697,51	1 441 789,36		25,00	
2234	636 702,52	1 441 772,13		25,00	
2233	636 714,40	1 441 766,88		25,00	
1091	636 712,94	1 441 763,18		25,00	
2229	636 738,32	1 441 751,57		25,00	
2227	636 754,41	1 441 741,20		25,00	
2226	636 763,37	1 441 744,77		25,00	
2225	636 780,46	1 441 755,03		25,00	
2224	636 793,84	1 441 761,26		25,00	
1097	636 733,93	1 441 785,17		25,00	
1098	636 706,23	1 441 828,80		25,00	
1099	636 625,87	1 441 851,34		25,00	
1100	636 498,51	1 441 783,90		25,00	
1101	636 454,66	1 441 792,76		25,00	
1102	636 419,54	1 441 819,55		25,00	

**Раздел 2**

**Сведения о местоположении границ объекта**

<b>1</b>	<b>2</b>	<b>3</b>	<b>4</b>	<b>5</b>	<b>6</b>		
1103	636 392,45	1 441 822,93		25,00			
52	636 353,17	1 441 966,11		25,00			
51	636 259,20	1 441 936,45		25,00			
1106	636 272,67	1 441 877,25		25,00			
1107	636 298,03	1 441 849,52		25,00			
2257	636 315,37	1 441 859,40		25,00			
2256	636 325,32	1 441 854,54		25,00			
2255	636 316,81	1 441 839,67		25,00			
2254	636 385,98	1 441 789,06		25,00			
1112	636 398,21	1 441 781,25		25,00			
2252	636 430,57	1 441 754,42		25,00			
2251	636 475,14	1 441 742,88		25,00			
2250	636 481,32	1 441 719,70		25,00			
<b>C-3(24)</b>							
3021	643 231,26	1 443 582,44				25,00	
4942	643 317,09	1 443 630,43	25,00				
4941	643 315,34	1 443 633,47	25,00				
4940	643 310,88	1 443 644,10	25,00				
4939	643 315,24	1 443 684,69	25,00				
4938	643 331,54	1 443 688,45	25,00				
4937	643 343,22	1 443 697,73	25,00				
4936	643 365,66	1 443 702,62	25,00				
4935	643 388,43	1 443 700,18	25,00				
4934	643 396,41	1 443 703,56	25,00				
1125	643 327,75	1 443 797,83	25,00				
1126	643 299,92	1 443 832,82	25,00				
1127	643 286,85	1 443 820,92	25,00				
1128	643 252,68	1 443 795,50	25,00				
1129	643 213,85	1 443 769,55	25,00				
1130	643 206,37	1 443 765,36	25,00				
1131	643 193,17	1 443 755,34	25,00				
1132	643 191,24	1 443 753,47	25,00				
1133	643 186,76	1 443 747,71	25,00				
3022	643 176,17	1 443 733,13	25,00				
3021	643 231,26	1 443 582,44	25,00				
<b>C-3(25)</b>							
1135	642 527,61	1 441 403,53			25,00		
1136	642 621,08	1 441 409,11			25,00		
1137	642 686,54	1 441 413,21		25,00			
1138	642 788,57	1 441 419,50		25,00			
1139	642 887,61	1 441 425,58		25,00			
1140	643 000,53	1 441 434,90		25,00			
1141	643 064,13	1 441 440,95		25,00			
1142	643 143,41	1 441 447,87		25,00			
1143	643 192,96	1 441 452,06		25,00			
1144	643 289,71	1 441 461,63		25,00			
1145	643 339,81	1 441 467,84		25,00			
1146	643 510,88	1 441 558,94		25,00			
1147	643 505,48	1 441 568,25		25,00			
1148	643 488,23	1 441 569,52		25,00			
324	643 472,04	1 441 560,79		25,00			
1150	643 369,49	1 441 506,34		25,00			
1151	643 299,14	1 441 487,93		25,00			
1152	643 279,67	1 441 482,82		25,00			
1153	643 143,37	1 441 473,22		25,00			

**Раздел 2**

**Сведения о местоположении границ объекта**

<b>1</b>	<b>2</b>	<b>3</b>	<b>4</b>	<b>5</b>	<b>6</b>		
1154	642 919,98	1 441 457,16	—	25,00	—		
1155	642 658,53	1 441 437,74		25,00			
1156	642 604,55	1 441 433,61		25,00			
1157	642 575,17	1 441 431,36		25,00			
1158	642 526,97	1 441 419,19		25,00			
1135	642 527,61	1 441 403,53		25,00			
<b>C-3(26)</b>							
191	641 214,93	1 440 902,18	—	25,00	—		
3951	641 339,35	1 440 917,36		25,00			
3949	641 382,26	1 440 942,89		25,00			
1162	641 393,97	1 440 963,36		25,00			
3947	641 404,98	1 440 988,55		25,00			
3946	641 408,63	1 441 003,88		25,00			
1165	641 388,45	1 441 031,88		25,00			
1166	641 335,67	1 441 098,10		25,00			
1167	641 316,69	1 441 106,59		25,00			
1168	641 311,70	1 441 113,08		25,00			
1169	641 259,51	1 441 078,82		25,00			
1170	641 292,41	1 441 055,67		25,00			
1171	641 281,91	1 441 037,14		25,00			
1172	641 272,53	1 441 020,56		25,00			
1173	641 257,15	1 440 987,95		25,00			
1174	641 243,22	1 440 958,41		25,00			
1175	641 239,78	1 440 951,20		25,00			
191	641 214,93	1 440 902,18		25,00			
<b>C-3(27)</b>							
1619	649 982,01	1 442 607,49		—		25,00	—
1608	649 935,96	1 442 684,70	25,00				
1609	649 816,80	1 442 863,72	25,00				
1610	649 822,22	1 442 832,33	25,00				
1611	649 821,40	1 442 780,39	25,00				
1612	649 808,15	1 442 725,18	25,00				
1613	649 795,84	1 442 694,15	25,00				
1614	649 767,13	1 442 651,35	25,00				
1615	649 819,19	1 442 661,18	25,00				
1616	649 871,10	1 442 656,14	25,00				
1617	649 933,63	1 442 636,42	25,00				
1618	649 968,00	1 442 618,82	25,00				
1619	649 982,01	1 442 607,49	25,00				
<b>C-3(28)</b>							
1188	647 632,77	1 441 469,89	—	25,00	—		
1189	647 643,95	1 441 480,14		25,00			
5548	647 706,55	1 441 557,30		25,00			
5547	647 690,64	1 441 569,00		25,00			
5546	647 696,80	1 441 577,07		25,00			
5545	647 707,21	1 441 579,11		25,00			
5550	647 716,08	1 441 572,52		25,00			
1195	647 741,93	1 441 621,40		25,00			
1196	647 767,77	1 441 670,27		25,00			
1197	647 790,37	1 441 707,92		25,00			
1198	647 799,27	1 441 751,26		25,00			
1199	647 771,72	1 441 747,11		25,00			
1200	647 752,65	1 441 770,77		25,00			
1201	647 670,35	1 441 769,35		25,00			
1202	647 644,37	1 441 765,40		25,00			

**Раздел 2**

**Сведения о местоположении границ объекта**

<b>1</b>	<b>2</b>	<b>3</b>	<b>4</b>	<b>5</b>	<b>6</b>
3863	647 632,94	1 441 755,17		25,00	
1204	647 709,37	1 441 683,47		25,00	
1205	647 717,40	1 441 665,16		25,00	
1206	647 672,57	1 441 583,50		25,00	
1207	647 675,35	1 441 579,53		25,00	
1208	647 697,69	1 441 554,97	—	25,00	—
1209	647 654,64	1 441 517,33		25,00	
1210	647 620,93	1 441 484,29		25,00	
1211	647 624,27	1 441 479,87		25,00	
1188	647 632,77	1 441 469,89		25,00	
<b>C-3(29)</b>					
1212	636 469,47	1 441 158,61		25,00	
1213	636 831,78	1 441 158,65		25,00	
1214	636 836,75	1 441 229,48		25,00	
1215	636 822,00	1 441 229,82		25,00	
1216	636 820,12	1 441 188,81		25,00	
1217	636 811,67	1 441 169,04		25,00	
1218	636 725,82	1 441 166,32		25,00	
1219	636 522,41	1 441 171,72		25,00	
1220	636 540,83	1 441 308,70	—	25,00	—
1221	636 534,07	1 441 308,21		25,00	
1222	636 526,54	1 441 291,95		25,00	
1223	636 511,61	1 441 292,41		25,00	
1224	636 507,86	1 441 318,62		25,00	
1225	636 505,04	1 441 321,66		25,00	
1226	636 484,34	1 441 320,96		25,00	
1227	636 447,78	1 441 324,39		25,00	
1212	636 469,47	1 441 158,61		25,00	
<b>C-3(30)</b>					
1228	633 992,79	1 442 277,10		25,00	
1229	634 021,48	1 442 350,38		25,00	
5035	633 982,16	1 442 361,12		25,00	
5034	633 983,06	1 442 351,34		25,00	
5033	633 976,40	1 442 323,63		25,00	
5032	633 964,61	1 442 314,98		25,00	
5031	633 814,33	1 442 376,18		25,00	
5030	633 876,03	1 442 452,56	—	25,00	—
5040	633 925,21	1 442 449,44		25,00	
1237	633 923,84	1 442 497,22		25,00	
1238	633 925,63	1 442 550,21		25,00	
1239	633 939,33	1 442 569,99		25,00	
1240	633 945,56	1 442 599,87		25,00	
1241	633 782,15	1 442 370,87		25,00	
1228	633 992,79	1 442 277,10		25,00	
<b>C-3(31)</b>					
1242	641 981,26	1 443 760,51		25,00	
1243	641 985,81	1 443 766,67		25,00	
1244	642 018,70	1 443 811,07		25,00	
1245	642 022,92	1 443 808,05		25,00	
1246	642 031,89	1 443 820,54		25,00	
3186	642 040,54	1 443 826,30	—	25,00	—
3185	642 032,27	1 443 832,79		25,00	
1249	642 039,03	1 443 843,91		25,00	
3184	642 046,86	1 443 856,81		25,00	
1251	642 053,20	1 443 863,36		25,00	

**Раздел 2**

<b>Сведения о местоположении границ объекта</b>					
<b>1</b>	<b>2</b>	<b>3</b>	<b>4</b>	<b>5</b>	<b>6</b>
3183	642 062,16	1 443 872,61		25,00	
3182	642 056,49	1 443 881,04		25,00	
3181	642 009,64	1 443 898,56		25,00	
3180	642 008,42	1 443 894,61		25,00	
1256	641 997,04	1 443 898,82		25,00	
3179	641 954,90	1 443 914,40		25,00	
3178	641 933,19	1 443 928,60		25,00	
3177	641 948,62	1 443 951,76		25,00	
3175	641 990,95	1 444 000,15		25,00	
3174	641 992,16	1 444 008,48		25,00	
3173	641 985,77	1 444 019,17		25,00	
3172	641 980,49	1 444 031,29		25,00	
3171	641 974,64	1 444 040,90		25,00	
3170	641 972,71	1 444 046,43		25,00	
1266	641 915,57	1 444 011,09		25,00	
1267	641 905,30	1 443 997,08	—	25,00	—
1268	641 935,89	1 443 976,14		25,00	
1269	641 921,31	1 443 953,75		25,00	
1270	641 920,44	1 443 945,44		25,00	
1271	641 911,31	1 443 932,38		25,00	
1272	641 927,29	1 443 920,24		25,00	
1273	641 971,62	1 443 886,60		25,00	
1274	641 969,08	1 443 883,01		25,00	
1275	642 001,78	1 443 858,67		25,00	
1276	641 994,47	1 443 848,84		25,00	
1277	642 006,55	1 443 839,01		25,00	
1278	641 976,01	1 443 797,91		25,00	
1279	641 968,26	1 443 784,58		25,00	
1280	641 965,30	1 443 780,92		25,00	
1281	641 964,94	1 443 773,06		25,00	
1242	641 981,26	1 443 760,51		25,00	
<b>C-3(32)</b>					
1282	649 976,56	1 441 762,77		25,00	
1283	649 986,30	1 441 771,26		25,00	
1284	649 985,12	1 441 783,68		25,00	
1285	649 993,04	1 441 784,56		25,00	
1286	649 993,64	1 441 784,18		25,00	
1287	650 011,80	1 441 800,51		25,00	
341	650 014,79	1 441 797,14		25,00	
1289	650 027,10	1 441 808,13		25,00	
339	650 024,06	1 441 811,51		25,00	
1291	650 027,33	1 441 814,45		25,00	
1292	650 052,66	1 441 837,57		25,00	
1293	650 063,48	1 441 847,24	—	25,00	—
1294	650 066,31	1 441 849,75		25,00	
1295	649 971,06	1 441 918,23		25,00	
1296	649 958,41	1 441 897,85		25,00	
1297	649 996,51	1 441 871,72		25,00	
1298	649 950,28	1 441 835,31		25,00	
1299	649 937,91	1 441 854,86		25,00	
1300	649 927,05	1 441 849,60		25,00	
1301	649 920,76	1 441 845,55		25,00	
1302	649 932,53	1 441 833,07		25,00	
1303	649 912,46	1 441 822,34		25,00	
1304	649 915,79	1 441 816,12		25,00	

**Раздел 2**

**Сведения о местоположении границ объекта**

1	2	3	4	5	6
1305	649 899,13	1 441 807,31		25,00	
1306	649 888,42	1 441 799,54		25,00	
52	649 871,56	1 441 789,92		25,00	
1308	649 881,33	1 441 766,97		25,00	
1309	649 905,97	1 441 778,76		25,00	
1310	649 903,77	1 441 783,37		25,00	
1311	649 906,71	1 441 784,76		25,00	
1312	649 911,66	1 441 782,53	—	25,00	—
1313	649 952,36	1 441 800,56		25,00	
1314	649 954,97	1 441 795,96		25,00	
1315	649 962,41	1 441 780,21		25,00	
1316	649 964,91	1 441 781,31		25,00	
1317	649 970,95	1 441 767,55		25,00	
1318	649 972,70	1 441 767,20		25,00	
1282	649 976,56	1 441 762,77		25,00	
C-3(33)					
1319	647 695,51	1 441 495,38		25,00	
1320	647 772,01	1 441 558,18		25,00	
1321	647 814,63	1 441 597,52		25,00	
1322	647 842,30	1 441 637,84		25,00	
1323	647 812,12	1 441 687,35	—	25,00	—
1324	647 811,40	1 441 688,55		25,00	
1325	647 699,45	1 441 515,60		25,00	
1319	647 695,51	1 441 495,38		25,00	
C-3(34)					
614	638 904,41	1 444 314,88		25,00	
1327	638 953,75	1 444 322,52		25,00	
1328	638 962,94	1 444 337,25		25,00	
1329	639 260,11	1 444 413,49		25,00	
621	639 335,65	1 444 457,20		25,00	
620	639 264,73	1 444 433,55	—	25,00	—
619	639 226,76	1 444 412,86		25,00	
618	639 121,57	1 444 387,61		25,00	
617	639 020,14	1 444 381,49		25,00	
616	638 921,76	1 444 356,42		25,00	
614	638 904,41	1 444 314,88		25,00	
C-3(35)					
1336	644 131,26	1 441 866,86		25,00	
1337	644 128,54	1 441 878,31		25,00	
1338	644 136,95	1 441 887,01		25,00	
1339	644 202,68	1 441 910,24		25,00	
1340	644 203,14	1 441 908,85		25,00	
1341	644 212,68	1 441 912,33		25,00	
1342	644 217,01	1 441 900,13		25,00	
1343	644 218,87	1 441 904,20		25,00	
1344	644 314,54	1 441 931,49		25,00	
1345	644 451,92	1 441 968,54	—	25,00	—
1346	644 446,76	1 441 984,71		25,00	
1347	644 439,61	1 441 983,18		25,00	
1348	644 384,45	1 441 976,53		25,00	
1349	644 339,05	1 441 962,86		25,00	
1350	644 255,14	1 441 937,50		25,00	
1351	644 207,22	1 441 921,89		25,00	
4	644 155,34	1 441 912,23		25,00	
3	644 153,51	1 441 906,57		25,00	

**Раздел 2**

<b>Сведения о местоположении границ объекта</b>					
<b>1</b>	<b>2</b>	<b>3</b>	<b>4</b>	<b>5</b>	<b>6</b>
2	644 132,24	1 441 893,12	—	25,00	—
1	644 108,48	1 441 883,24		25,00	
23	644 091,98	1 441 888,74		25,00	
22	644 050,95	1 441 892,96		25,00	
1336	644 131,26	1 441 866,86		25,00	
<b>С-3(36)</b>					
1358	643 789,69	1 444 506,90	—	25,00	—
1359	643 789,70	1 444 506,91		25,00	
1360	643 789,68	1 444 506,91		25,00	
1358	643 789,69	1 444 506,90		25,00	
<b>3. Сведения о характерных точках части (частей) границы объекта</b>					
<b>1</b>	<b>2</b>	<b>3</b>	<b>4</b>	<b>5</b>	<b>6</b>
—	—	—	—	—	—





Прохождение границы		Описание прохождения границы
от точки	до точки	
<b>1</b>	<b>2</b>	<b>3</b>
—	—	—

# Правила землепользования и застройки муниципального образования город Мурманск

## Карта градостроительного зонирования

### Условные обозначения

- граница муниципального образования город Мурманск
- граница населенного пункта город Мурманск
- границы земельных участков
- границы зон с особыми условиями использования территории
- территории объектов культурного наследия

### Территориальные зоны

#### Жилые зоны

- Ж-1 Зона застройки многоквартирными многоквартирными домами
- Ж-2 Зона застройки среднетяжелыми жилыми домами блоковой застройки и многоквартирными домами
- Ж-3 Зона застройки индивидуальными жилыми домами и малоэтажными жилыми домами блоковой застройки
- Ж-4 Зона индивидуальной жилой застройки

#### Общественно-деловые зоны

- Ц-1 Зона делового, общественного и коммерческого назначения
- ЦИ-1 Зона общественно-деловая зона исторического центра города
- ЦЗ-1 Зона объектов здравоохранения
- ЦЗ-2 Зона объектов среднего и высшего профессионального образования
- ЦЗ-3 Зона объектов социального обеспечения и защиты
- ЦЗ-4 Зона объектов религиозного назначения
- ЦЗ-5 Зона обслуживания объектов, необходимых для осуществления производственной и предпринимательской деятельности
- ЦЗ-6 Зона объектов рыночной и оптовой торговли
- ЦЗ-7 Зона объектов физкультуры и спорта

#### Производственные зоны, зоны инженерной и транспортной инфраструктуры

- П-1 Зона размещения производственных объектов I-II класса опасности
- П-2 Зона размещения производственных объектов III класса опасности
- П-3 Зона размещения производственных объектов IV-V класса опасности
- ПТ Производственно-транспортная зона
- И-1 Зона размещения объектов инженерной инфраструктуры
- Т-1 Зона размещения объектов транспортной инфраструктуры

#### Зоны сельскохозяйственного использования

- СХ-1 Зона, занятая объектами сельскохозяйственного назначения и предназначенная для ведения сельского хозяйства

#### Рекреационные зоны

- Р-1 Зеленые насаждения общего пользования (парки, скверы, бульвары)
- Р-2 Скверно-рекреационная зона
- Р-3 Городские леса
- Р-4 Сквер Семеновское

#### Зоны специального назначения

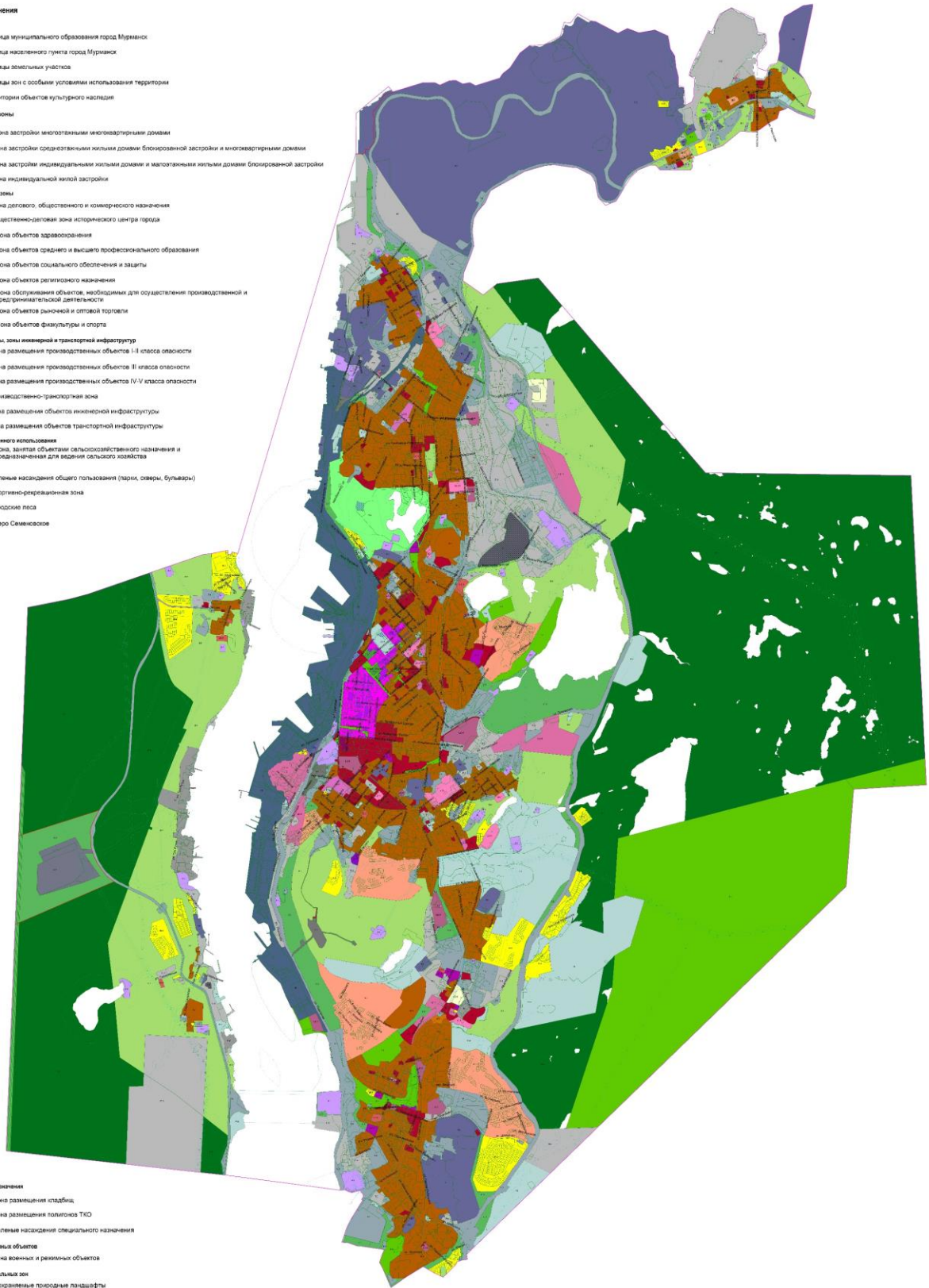
- С-1 Зона размещения кладбищ
- С-2 Зона размещения полигонов ТКО
- С-3 Зеленые насаждения специального назначения

#### Зоны военных и режимных объектов

- РЗ Зона военных и режимных объектов

#### Иные виды территориальных зон

- Л-1 Сохраняемые природные ландшафты



**ОПИСАНИЕ МЕСТОПОЛОЖЕНИЯ ГРАНИЦ**  
**Зона военных и режимных объектов (РО)**

(наименование объекта, местоположение границ которого описано (далее - объект))

**Раздел 1**

<b>Сведения об объекте</b>		
<b>№ п/п</b>	<b>Характеристики объекта</b>	<b>Описание характеристик</b>
<b>1</b>	<b>2</b>	<b>3</b>
1	Местоположение объекта	Мурманская область, город Мурманск
2	Площадь объекта ± величина погрешности определения площади ( $P \pm \Delta P$ )	12 753 703 м <sup>2</sup> ±
3	Иные характеристики объекта	Вид объекта реестра границ: Территориальная зона Вид объекта по документу: Зона военных и режимных объектов (РО)

**Раздел 2**

**Сведения о местоположении границ объекта**

**1. Система координат** МСК-51

**2. Сведения о характерных точках границ объекта**

Обозначение характерных точек границ	Координаты, м		Метод определения координат характерной точки	Средняя квадратическая погрешность положения характерной точки (M <sub>t</sub> ), м	Описание обозначения точки на местности (при наличии)
	X	Y			
1	2	3	4	5	6
5 213 385,01					
1655	651 567,59	1 441 786,08	Картометрический метод	25,00	—
1656	651 623,53	1 441 788,19		25,00	
1657	651 674,73	1 441 812,24		25,00	
1658	651 762,32	1 441 862,80		25,00	
1659	651 809,41	1 441 884,48		25,00	
1660	651 862,98	1 441 899,43		25,00	
1661	651 943,33	1 441 906,07		25,00	
1662	652 142,18	1 441 890,37		25,00	
1663	652 223,54	1 441 901,29		25,00	
1664	652 327,44	1 441 955,20		25,00	
1665	652 427,29	1 442 029,58		25,00	
1666	652 462,95	1 442 080,82		25,00	
1667	652 494,83	1 442 175,14		25,00	
1668	652 511,71	1 442 239,77		25,00	
1669	652 502,94	1 442 335,40		25,00	
1670	652 483,34	1 442 434,09		25,00	
1671	652 470,95	1 442 529,04		25,00	
1672	652 462,41	1 442 656,52		25,00	
1673	652 480,75	1 442 800,81		25,00	
1674	652 471,75	1 442 879,67		25,00	
1675	652 418,94	1 442 943,13		25,00	
1676	652 348,53	1 442 994,43		25,00	
1677	652 286,52	1 443 023,76		25,00	
1678	652 162,00	1 443 049,61		25,00	
1679	652 071,50	1 443 086,58		25,00	
1680	651 970,21	1 443 123,16		25,00	
1681	651 923,87	1 443 182,96		25,00	
1682	651 885,09	1 443 241,15		25,00	
1683	651 865,83	1 443 268,88		25,00	
1684	651 845,76	1 443 366,14		25,00	
1685	651 856,39	1 443 414,97		25,00	
1686	651 865,51	1 443 478,94		25,00	
1687	651 892,90	1 443 565,52		25,00	
1688	651 922,97	1 443 607,60		25,00	
1689	651 976,41	1 443 661,21		25,00	
1690	652 007,21	1 443 680,92		25,00	
1691	652 127,42	1 443 747,96		25,00	
1692	652 472,26	1 443 870,58		25,00	
1693	652 502,95	1 443 928,03		25,00	
1694	652 509,64	1 443 982,11		25,00	
1695	652 499,42	1 444 036,32		25,00	
1696	652 492,75	1 444 112,93		25,00	
1697	652 257,30	1 444 348,48		25,00	
1698	652 244,24	1 444 444,88		25,00	
1699	652 298,34	1 444 594,16		25,00	
1700	652 402,64	1 444 634,01		25,00	

**Раздел 2**

<b>Сведения о местоположении границ объекта</b>					
<b>1</b>	<b>2</b>	<b>3</b>	<b>4</b>	<b>5</b>	<b>6</b>
1701	652 622,59	1 444 696,84	Картометрический метод	25,00	—
1702	652 650,69	1 444 736,41		25,00	
1703	652 694,80	1 444 774,37		25,00	
1704	652 764,80	1 444 852,23		25,00	
1705	652 800,78	1 444 913,02		25,00	
1706	652 843,43	1 445 007,50		25,00	
1707	652 859,87	1 445 075,51		25,00	
1708	652 819,36	1 445 136,18		25,00	
1709	652 817,77	1 445 208,65		25,00	
1710	652 776,01	1 445 273,61		25,00	
1711	652 739,45	1 445 301,42		25,00	
1712	652 634,48	1 445 392,66		25,00	
1713	652 582,30	1 445 423,57		25,00	
1714	652 487,10	1 445 465,88		25,00	
1715	652 395,23	1 445 521,26		25,00	
1716	652 271,64	1 445 576,12		25,00	
1717	652 213,45	1 445 590,13		25,00	
1718	652 166,93	1 445 586,31		25,00	
1719	651 792,80	1 445 575,18		25,00	
1720	651 684,08	1 445 571,82		25,00	
1721	651 523,32	1 445 522,23		25,00	
1722	651 417,44	1 445 449,34		25,00	
1723	651 214,00	1 445 489,98		25,00	
1724	651 142,95	1 445 594,04		25,00	
1550	651 092,33	1 445 710,58		25,00	
1551	651 017,26	1 445 679,57		25,00	
1552	650 975,24	1 445 648,03		25,00	
1553	650 950,71	1 445 622,44		25,00	
1554	650 942,88	1 445 607,84		25,00	
1555	650 926,01	1 445 559,46		25,00	
1556	650 924,89	1 445 505,12		25,00	
1557	650 933,94	1 445 472,48		25,00	
1558	650 958,50	1 445 431,89		25,00	
1559	650 979,06	1 445 412,44		25,00	
1560	651 038,95	1 445 378,16		25,00	
1561	651 111,10	1 445 361,08		25,00	
1562	651 157,93	1 445 356,07		25,00	
1563	651 214,59	1 445 342,55		25,00	
1564	651 252,91	1 445 338,27		25,00	
1565	651 288,00	1 445 326,44		25,00	
1566	651 319,56	1 445 301,52	25,00		
1567	651 337,18	1 445 291,74	25,00		
1568	651 360,27	1 445 259,18	25,00		
1569	651 366,19	1 445 239,12	25,00		
1570	651 404,85	1 445 161,62	25,00		
1571	651 453,50	1 445 057,51	25,00		
1572	651 464,09	1 445 022,30	25,00		
1573	651 477,75	1 444 947,09	25,00		
1574	651 484,49	1 444 888,76	25,00		
1575	651 499,52	1 444 711,04	25,00		
1576	651 501,43	1 444 670,38	25,00		
1577	651 503,15	1 444 620,32	25,00		
1578	651 501,97	1 444 588,16	25,00		
1579	651 500,00	1 444 560,19	25,00		
1580	651 490,12	1 444 469,11	25,00		

**Раздел 2**

**Сведения о местоположении границ объекта**

<b>1</b>	<b>2</b>	<b>3</b>	<b>4</b>	<b>5</b>	<b>6</b>
1581	651 474,09	1 444 391,53	Картометрический метод	25,00	—
1582	651 430,77	1 444 268,79		25,00	
1583	651 393,83	1 444 178,52		25,00	
1584	651 386,83	1 444 120,19		25,00	
1585	651 383,77	1 444 102,30		25,00	
1586	651 361,75	1 444 079,09		25,00	
1587	651 347,34	1 444 057,22		25,00	
1588	651 323,66	1 444 028,47		25,00	
1589	651 316,30	1 443 991,97		25,00	
1590	651 291,29	1 443 947,58		25,00	
1591	651 231,41	1 443 881,50		25,00	
1592	651 152,01	1 443 745,35		25,00	
1593	651 117,86	1 443 695,04		25,00	
1594	651 075,65	1 443 646,18		25,00	
1595	651 066,24	1 443 637,22		25,00	
1596	651 019,39	1 443 594,35		25,00	
1597	651 052,82	1 443 525,55		25,00	
1598	651 050,53	1 443 524,25		25,00	
1599	650 887,01	1 443 430,97		25,00	
1600	650 859,91	1 443 487,76		25,00	
1601	650 827,54	1 443 477,96		25,00	
1602	650 744,77	1 443 434,56		25,00	
1603	650 658,08	1 443 390,31		25,00	
1604	650 595,36	1 443 373,85		25,00	
1605	650 558,28	1 443 365,94		25,00	
1606	650 510,69	1 443 360,46		25,00	
1607	650 488,68	1 443 359,61		25,00	
1608	650 448,38	1 443 360,35		25,00	
1609	650 364,84	1 443 367,68		25,00	
1610	650 265,46	1 443 378,88		25,00	
1611	650 264,78	1 443 378,94		25,00	
1623	650 251,73	1 443 379,95		25,00	
1624	650 207,34	1 443 383,40		25,00	
1625	650 182,38	1 443 383,30	25,00		
1626	650 161,86	1 443 380,71	25,00		
1627	650 149,90	1 443 377,45	25,00		
1628	650 108,18	1 443 361,95	25,00		
1629	650 037,01	1 443 337,08	25,00		
1630	650 006,86	1 443 325,62	25,00		
1631	650 252,32	1 442 854,77	25,00		
1244	650 384,61	1 442 600,93	25,00		
1243	651 092,84	1 442 087,34	25,00		
1653	651 469,37	1 441 833,77	25,00		
1654	651 466,54	1 441 822,59	25,00		
1655	651 567,59	1 441 786,08	25,00		
20 173,72					
1611	650 264,78	1 443 378,94	Картометрический метод	25,00	—
391358	650 251,72	1 443 379,95		25,00	
1622	650 202,15	1 443 335,36		25,00	
1621	650 177,47	1 443 320,26		25,00	
1620	650 140,65	1 443 273,57		25,00	
1619	650 123,14	1 443 255,94		25,00	
1618	650 118,85	1 443 241,21		25,00	
1617	650 116,99	1 443 226,82		25,00	
1616	650 148,65	1 443 180,28	25,00		

**Раздел 2**

<b>Сведения о местоположении границ объекта</b>					
<b>1</b>	<b>2</b>	<b>3</b>	<b>4</b>	<b>5</b>	<b>6</b>
1615	650 214,83	1 443 126,71	Картометрический метод	25,00	—
1614	650 281,54	1 443 197,71		25,00	
1613	650 217,72	1 443 316,67		25,00	
1612	650 224,02	1 443 337,48		25,00	
1611	650 264,78	1 443 378,94		25,00	
4 481 401,80					
928	652 448,46	1 446 720,53	Картометрический метод	25,00	—
927	652 434,07	1 446 708,52		25,00	
926	652 433,87	1 446 708,33		25,00	
925	652 400,45	1 446 668,50		25,00	
391374	652 398,47	1 446 640,76		25,00	
391375	652 397,97	1 446 635,72		25,00	
923	652 389,14	1 446 602,16		25,00	
922	652 362,79	1 446 596,49		25,00	
921	652 297,77	1 446 667,96		25,00	
920	652 281,29	1 446 677,17		25,00	
919	652 275,90	1 446 680,23		25,00	
918	652 259,00	1 446 679,04		25,00	
917	652 238,36	1 446 671,71		25,00	
916	652 211,69	1 446 676,74		25,00	
915	652 176,11	1 446 685,66		25,00	
914	652 173,29	1 446 690,47		25,00	
913	652 166,93	1 446 705,16		25,00	
912	652 154,36	1 446 725,52		25,00	
391388	652 146,63	1 446 736,65		25,00	
911	652 138,11	1 446 749,53		25,00	
391390	652 133,99	1 446 752,13		25,00	
391391	652 127,57	1 446 754,07		25,00	
391392	652 119,91	1 446 755,04		25,00	
391393	652 113,84	1 446 754,36		25,00	
391394	652 107,93	1 446 752,07		25,00	
391395	652 102,63	1 446 748,74		25,00	
391396	652 098,72	1 446 745,20		25,00	
391397	652 095,49	1 446 741,44		25,00	
391398	652 092,11	1 446 735,88		25,00	
391399	652 089,38	1 446 730,29		25,00	
391400	652 086,84	1 446 724,90		25,00	
391401	652 084,73	1 446 719,51		25,00	
391402	652 082,23	1 446 715,33		25,00	
391403	652 081,21	1 446 713,76		25,00	
391404	652 077,98	1 446 710,91		25,00	
391405	652 073,57	1 446 709,55		25,00	
391406	652 069,85	1 446 709,23	25,00		
391407	652 065,35	1 446 709,85	25,00		
391408	652 061,27	1 446 710,87	25,00		
391409	652 057,58	1 446 712,41	25,00		
391410	652 052,65	1 446 717,27	25,00		
391411	652 050,30	1 446 719,30	25,00		
391412	652 047,80	1 446 720,28	25,00		
391413	652 045,61	1 446 720,33	25,00		
391414	652 042,63	1 446 719,20	25,00		
391415	652 040,44	1 446 717,70	25,00		
391416	652 037,88	1 446 714,01	25,00		
391417	652 035,17	1 446 710,48	25,00		
391418	652 032,32	1 446 707,64	25,00		



## Раздел 2

## Сведения о местоположении границ объекта

1	2	3	4	5	6
391419	652 031,10	1 446 704,31	Картометрический метод	25,00	—
391420	652 028,26	1 446 702,75		25,00	
391421	652 024,55	1 446 701,44		25,00	
391422	652 022,50	1 446 700,78		25,00	
391423	652 020,58	1 446 700,17		25,00	
391424	652 014,88	1 446 694,77		25,00	
391425	652 014,64	1 446 694,03		25,00	
391426	652 014,41	1 446 693,45		25,00	
391427	652 014,19	1 446 692,80		25,00	
391428	652 013,96	1 446 692,18		25,00	
391429	652 013,80	1 446 691,68		25,00	
391430	652 013,66	1 446 691,26		25,00	
391431	652 013,62	1 446 690,86		25,00	
391432	652 013,49	1 446 690,45		25,00	
391433	652 013,38	1 446 689,94		25,00	
391434	652 013,26	1 446 689,32		25,00	
391435	652 013,14	1 446 688,62		25,00	
391436	652 013,03	1 446 687,87		25,00	
391437	652 012,95	1 446 687,16		25,00	
391438	652 012,92	1 446 686,51		25,00	
391439	652 012,98	1 446 685,98		25,00	
391440	652 013,08	1 446 685,55		25,00	
391441	652 013,23	1 446 685,18		25,00	
391442	652 013,38	1 446 684,85		25,00	
391443	652 013,60	1 446 684,52		25,00	
391444	652 013,68	1 446 684,17		25,00	
391445	652 013,79	1 446 683,78		25,00	
391446	652 013,88	1 446 683,37		25,00	
391447	652 013,91	1 446 682,91		25,00	
391448	652 013,90	1 446 682,39		25,00	
391449	652 013,83	1 446 681,81		25,00	
391450	652 013,71	1 446 681,18		25,00	
391451	652 013,50	1 446 680,50		25,00	
391452	652 013,19	1 446 679,76		25,00	
391453	652 012,79	1 446 678,97		25,00	
391454	652 012,29	1 446 678,15		25,00	
391455	652 011,62	1 446 677,28		25,00	
391456	652 010,99	1 446 676,43		25,00	
391457	652 010,40	1 446 675,59		25,00	
391458	652 009,78	1 446 674,80		25,00	
391459	652 009,30	1 446 674,06		25,00	
391460	652 008,89	1 446 673,43		25,00	
391461	652 008,52	1 446 672,84		25,00	
391462	652 008,14	1 446 672,35		25,00	
391463	652 007,74	1 446 671,93		25,00	
391464	652 007,26	1 446 671,57		25,00	
391465	652 006,74	1 446 671,29		25,00	
391466	652 006,19	1 446 671,05	25,00		
391467	652 005,68	1 446 670,86	25,00		
391468	652 005,20	1 446 670,66	25,00		
391469	652 004,78	1 446 670,45	25,00		
391470	652 004,43	1 446 670,24	25,00		
391471	652 004,20	1 446 670,01	25,00		
391472	652 003,91	1 446 669,77	25,00		
391473	652 003,72	1 446 669,49	25,00		

**Раздел 2**

<b>Сведения о местоположении границ объекта</b>					
<b>1</b>	<b>2</b>	<b>3</b>	<b>4</b>	<b>5</b>	<b>6</b>
391474	652 003,55	1 446 669,17	Картометрический метод	25,00	—
391475	652 003,44	1 446 668,83		25,00	
391476	652 003,35	1 446 668,43		25,00	
391477	652 003,29	1 446 668,00		25,00	
391478	652 003,28	1 446 667,51		25,00	
391479	652 003,30	1 446 666,99		25,00	
391480	652 003,35	1 446 666,42		25,00	
391481	652 003,43	1 446 665,86		25,00	
391482	652 003,57	1 446 665,34		25,00	
391483	652 003,81	1 446 664,87		25,00	
391484	652 004,00	1 446 664,46		25,00	
391485	652 004,25	1 446 664,12		25,00	
391486	652 004,54	1 446 663,83		25,00	
391487	652 004,80	1 446 663,55		25,00	
391488	652 005,06	1 446 663,25		25,00	
391489	652 005,25	1 446 662,92		25,00	
391490	652 005,41	1 446 662,56		25,00	
391491	652 005,48	1 446 662,20		25,00	
391492	652 005,49	1 446 661,85		25,00	
391493	652 005,41	1 446 661,51		25,00	
391494	652 005,25	1 446 661,21		25,00	
391495	652 005,00	1 446 660,97		25,00	
391496	652 004,71	1 446 660,72		25,00	
391497	652 004,39	1 446 660,58		25,00	
391498	652 004,12	1 446 660,49		25,00	
391499	652 003,79	1 446 660,48		25,00	
391500	652 003,34	1 446 660,53		25,00	
391501	652 002,78	1 446 660,63		25,00	
391502	652 001,94	1 446 660,83		25,00	
391503	652 000,83	1 446 661,09		25,00	
391504	651 999,22	1 446 661,39		25,00	
391505	651 997,36	1 446 661,71		25,00	
391506	651 995,44	1 446 662,06		25,00	
391507	651 993,56	1 446 662,35		25,00	
391508	651 991,93	1 446 662,57		25,00	
391509	651 990,67	1 446 662,73		25,00	
391510	651 989,75	1 446 662,81		25,00	
391511	651 989,08	1 446 662,83		25,00	
391512	651 988,60	1 446 662,81		25,00	
391513	651 988,23	1 446 662,78		25,00	
391514	651 987,90	1 446 662,77		25,00	
391515	651 987,61	1 446 662,75		25,00	
391516	651 987,33	1 446 662,75		25,00	
391517	651 987,05	1 446 662,71		25,00	
391518	651 986,78	1 446 662,69		25,00	
391519	651 986,49	1 446 662,65		25,00	
391520	651 986,24	1 446 662,56		25,00	
391521	651 985,86	1 446 662,46		25,00	
391522	651 985,53	1 446 662,28	25,00		
391523	651 985,18	1 446 662,05	25,00		
391524	651 984,77	1 446 661,77	25,00		
391525	651 984,37	1 446 661,38	25,00		
391526	651 983,95	1 446 660,92	25,00		
391527	651 983,53	1 446 660,35	25,00		
391528	651 983,13	1 446 659,72	25,00		

**Раздел 2**

<b>Сведения о местоположении границ объекта</b>					
<b>1</b>	<b>2</b>	<b>3</b>	<b>4</b>	<b>5</b>	<b>6</b>
391529	651 982,75	1 446 658,98	Картометрический метод	25,00	—
391530	651 982,35	1 446 658,18		25,00	
391531	651 981,90	1 446 657,38		25,00	
391532	651 981,40	1 446 656,62		25,00	
391533	651 980,79	1 446 655,93		25,00	
391534	651 980,04	1 446 655,34		25,00	
391535	651 979,19	1 446 654,84		25,00	
391536	651 978,26	1 446 654,45		25,00	
391537	651 977,26	1 446 654,08		25,00	
391538	651 976,30	1 446 653,77		25,00	
391539	651 975,22	1 446 653,46		25,00	
391540	651 974,27	1 446 653,14		25,00	
391541	651 973,22	1 446 652,77		25,00	
391542	651 972,24	1 446 652,37		25,00	
391543	651 971,36	1 446 651,87		25,00	
391544	651 970,41	1 446 651,30		25,00	
391545	651 969,62	1 446 650,65		25,00	
391546	651 968,86	1 446 649,98		25,00	
391547	651 968,16	1 446 649,30		25,00	
391548	651 967,66	1 446 648,65		25,00	
391549	651 967,31	1 446 648,05		25,00	
391550	651 967,16	1 446 647,44		25,00	
391551	651 967,09	1 446 646,82		25,00	
391552	651 967,06	1 446 646,08		25,00	
391553	651 967,20	1 446 645,22		25,00	
391554	651 967,40	1 446 644,15		25,00	
391555	651 967,62	1 446 642,95		25,00	
391556	651 967,82	1 446 641,64		25,00	
391557	651 967,92	1 446 640,31		25,00	
391558	651 967,87	1 446 638,99		25,00	
391559	651 967,64	1 446 637,73		25,00	
391560	651 967,25	1 446 636,57		25,00	
391561	651 966,79	1 446 635,52		25,00	
391562	651 966,27	1 446 634,61		25,00	
391563	651 965,78	1 446 633,86		25,00	
391564	651 965,35	1 446 633,29		25,00	
391565	651 965,02	1 446 632,86		25,00	
391566	651 964,57	1 446 632,55		25,00	
391567	651 964,15	1 446 632,33		25,00	
391568	651 963,63	1 446 632,18		25,00	
391569	651 963,01	1 446 632,07		25,00	
391570	651 962,28	1 446 631,98		25,00	
391571	651 961,45	1 446 631,95		25,00	
391572	651 960,53	1 446 631,95		25,00	
391573	651 959,52	1 446 632,00		25,00	
391574	651 958,45	1 446 632,09		25,00	
391575	651 957,34	1 446 632,20		25,00	
391576	651 956,32	1 446 632,31		25,00	
391577	651 955,31	1 446 632,37		25,00	
391578	651 954,42	1 446 632,36		25,00	
391579	651 953,63	1 446 632,28		25,00	
391580	651 953,02	1 446 632,12		25,00	
391581	651 952,50	1 446 631,93		25,00	
391582	651 952,08	1 446 631,71	25,00		
391583	651 951,57	1 446 631,51	25,00		

**Раздел 2**

**Сведения о местоположении границ объекта**

<b>1</b>	<b>2</b>	<b>3</b>	<b>4</b>	<b>5</b>	<b>6</b>
391584	651 951,11	1 446 631,32	Картометрический метод	25,00	—
391585	651 950,66	1 446 631,13		25,00	
391586	651 950,08	1 446 630,94		25,00	
391587	651 949,52	1 446 630,68		25,00	
391588	651 948,90	1 446 630,36		25,00	
391589	651 948,25	1 446 629,95		25,00	
391590	651 947,56	1 446 629,45		25,00	
391591	651 946,84	1 446 628,92		25,00	
391592	651 946,12	1 446 628,35		25,00	
391593	651 945,41	1 446 627,78		25,00	
391594	651 944,15	1 446 626,75		25,00	
391595	651 943,19	1 446 625,86		25,00	
391596	651 943,03	1 446 625,45		25,00	
391597	651 939,24	1 446 620,74		25,00	
2532	651 935,14	1 446 607,22		25,00	
391599	651 932,18	1 446 606,58		25,00	
2530	651 929,65	1 446 603,93		25,00	
2529	651 926,00	1 446 601,90		25,00	
2528	651 922,06	1 446 600,47		25,00	
2527	651 917,50	1 446 597,88		25,00	
391604	651 912,94	1 446 595,23		25,00	
391605	651 908,98	1 446 593,82		25,00	
391606	651 903,59	1 446 591,53		25,00	
391607	651 898,70	1 446 590,42		25,00	
391608	651 892,63	1 446 589,05		25,00	
391609	651 886,65	1 446 588,57		25,00	
391610	651 883,92	1 446 587,64		25,00	
391611	651 875,46	1 446 587,82		25,00	
391612	651 870,19	1 446 588,97		25,00	
391613	651 867,53	1 446 588,50		25,00	
391614	651 865,46	1 446 587,49		25,00	
391615	651 862,69	1 446 584,90		25,00	
391616	651 859,49	1 446 582,84		25,00	
391617	651 856,81	1 446 581,30		25,00	
391618	651 855,71	1 446 579,22		25,00	
391619	651 854,11	1 446 578,20		25,00	
391620	651 850,99	1 446 578,78		25,00	
391621	651 846,67	1 446 577,28		25,00	
391622	651 844,01	1 446 576,80		25,00	
391623	651 840,81	1 446 573,16		25,00	
391624	651 840,69	1 446 569,47		25,00	
391625	651 839,57	1 446 566,31	25,00		
391626	651 838,53	1 446 564,22	25,00		
391627	651 834,19	1 446 562,20	25,00		
391628	651 830,47	1 446 561,21	25,00		
391629	651 826,22	1 446 560,75	25,00		
391630	651 823,02	1 446 559,77	25,00		
391631	651 819,26	1 446 556,67	25,00		
391632	651 816,50	1 446 550,90	25,00		
391633	651 818,49	1 446 544,51	25,00		
391634	651 820,00	1 446 540,78	25,00		
391635	651 818,91	1 446 538,68	25,00		
391636	651 816,21	1 446 536,08	25,00		
391637	651 812,99	1 446 533,51	25,00		
391638	651 809,18	1 446 527,77	25,00		

**Раздел 2**

<b>Сведения о местоположении границ объекта</b>					
<b>1</b>	<b>2</b>	<b>3</b>	<b>4</b>	<b>5</b>	<b>6</b>
391639	651 804,94	1 446 525,21	Картометрический метод	25,00	—
391640	651 801,71	1 446 522,10		25,00	
391641	651 799,00	1 446 522,67		25,00	
391642	651 795,37	1 446 522,76		25,00	
391643	651 792,09	1 446 521,23		25,00	
391644	651 790,00	1 446 519,69		25,00	
391645	651 786,21	1 446 518,19		25,00	
391646	651 782,48	1 446 516,66		25,00	
391647	651 777,74	1 446 518,35		25,00	
391648	651 774,02	1 446 517,37		25,00	
391649	651 773,49	1 446 514,74		25,00	
391650	651 772,37	1 446 511,58		25,00	
391651	651 770,14	1 446 508,99		25,00	
391652	651 768,49	1 446 505,32		25,00	
391653	651 769,48	1 446 502,64		25,00	
391654	651 772,10	1 446 500,47		25,00	
391655	651 774,76	1 446 500,94		25,00	
391656	651 779,50	1 446 499,80		25,00	
391657	651 782,67	1 446 499,74		25,00	
391658	651 784,74	1 446 497,05		25,00	
391659	651 784,13	1 446 492,82		25,00	
391660	651 784,01	1 446 487,00		25,00	
391661	651 784,98	1 446 482,74		25,00	
391662	651 786,01	1 446 480,60		25,00	
391663	651 791,30	1 446 480,49		25,00	
391664	651 793,40	1 446 479,93		25,00	
391665	651 795,49	1 446 477,76		25,00	
391666	651 796,49	1 446 474,58		25,00	
391667	651 798,59	1 446 471,35		25,00	
391668	651 798,99	1 446 467,11		25,00	
391669	651 797,29	1 446 461,31		25,00	
391670	651 796,62	1 446 454,45		25,00	
391671	651 799,70	1 446 449,62		25,00	
391672	651 803,30	1 446 444,26		25,00	
391673	651 805,80	1 446 436,80		25,00	
391674	651 805,17	1 446 431,51		25,00	
391675	651 804,06	1 446 428,89		25,00	
391676	651 800,81	1 446 425,25		25,00	
391677	651 798,19	1 446 423,72		25,00	
391678	651 794,91	1 446 421,66		25,00	
391679	651 792,21	1 446 419,09		25,00	
391680	651 789,54	1 446 417,54		25,00	
391681	651 786,35	1 446 417,07		25,00	
391682	651 782,67	1 446 418,22	25,00		
391683	651 778,42	1 446 417,77	25,00		
391684	651 775,20	1 446 415,18	25,00		
391685	651 770,83	1 446 408,40	25,00		
391686	651 764,95	1 446 405,87	25,00		
391687	651 758,04	1 446 401,25	25,00		
391688	651 751,63	1 446 398,73	25,00		
391689	651 746,22	1 446 395,13	25,00		
391690	651 744,54	1 446 390,94	25,00		
391691	651 746,62	1 446 386,13	25,00		
391692	651 748,06	1 446 381,35	25,00		
391693	651 747,43	1 446 377,14	25,00		

**Раздел 2**

<b>Сведения о местоположении границ объекта</b>					
<b>1</b>	<b>2</b>	<b>3</b>	<b>4</b>	<b>5</b>	<b>6</b>
391694	651 747,90	1 446 373,94	Картометрический метод	25,00	—
391695	651 747,78	1 446 367,59		25,00	
391696	651 746,00	1 446 358,10		25,00	
391697	651 745,94	1 446 353,88		25,00	
391698	651 746,87	1 446 348,55		25,00	
391699	651 738,80	1 446 340,77		25,00	
391700	651 736,70	1 446 339,23		25,00	
391701	651 735,46	1 446 333,43		25,00	
391702	651 731,62	1 446 325,57		25,00	
391703	651 732,02	1 446 319,22		25,00	
391704	651 734,59	1 446 315,46		25,00	
391705	651 738,25	1 446 312,74		25,00	
391706	651 739,78	1 446 307,42		25,00	
391707	651 741,74	1 446 302,08		25,00	
391708	651 743,77	1 446 298,33		25,00	
391709	651 745,84	1 446 295,12		25,00	
391710	651 745,74	1 446 289,81		25,00	
391711	651 745,57	1 446 280,82		25,00	
391712	651 745,91	1 446 272,36		25,00	
391713	651 745,78	1 446 264,93		25,00	
391714	651 748,35	1 446 260,65		25,00	
391715	651 749,83	1 446 254,81		25,00	
391716	651 751,30	1 446 249,48		25,00	
391717	651 752,82	1 446 246,28		25,00	
391718	651 751,14	1 446 241,01		25,00	
391719	651 744,09	1 446 230,57		25,00	
391720	651 739,74	1 446 226,95		25,00	
391721	651 734,91	1 446 223,36		25,00	
391722	651 730,11	1 446 222,39		25,00	
391723	651 728,07	1 446 226,14		25,00	
391724	651 722,94	1 446 234,19		25,00	
391725	651 717,60	1 446 231,63		25,00	
391726	651 715,92	1 446 227,45		25,00	
391727	651 715,29	1 446 221,63		25,00	
391728	651 712,07	1 446 216,94		25,00	
391729	651 709,37	1 446 213,81		25,00	
391730	651 702,33	1 446 209,20		25,00	
391731	651 699,63	1 446 206,60		25,00	
391732	651 697,43	1 446 201,88		25,00	
391733	651 696,82	1 446 197,66		25,00	
391734	651 697,75	1 446 191,30	25,00		
391735	651 700,86	1 446 188,06	25,00		
391736	651 703,41	1 446 183,24	25,00		
391737	651 704,40	1 446 178,98	25,00		
391738	651 705,40	1 446 176,85	25,00		
391739	651 706,40	1 446 173,64	25,00		
391740	651 706,34	1 446 170,47	25,00		
391741	651 704,11	1 446 164,70	25,00		
391742	651 676,37	1 446 172,71	25,00		
391743	651 567,21	1 446 240,69	25,00		
1507	651 567,15	1 446 240,46	25,00		
1506	651 513,36	1 446 123,86	25,00		
1505	651 473,94	1 446 035,41	25,00		
1504	651 456,80	1 445 998,67	25,00		
1503	651 438,98	1 445 965,33	25,00		

**Раздел 2**

<b>Сведения о местоположении границ объекта</b>					
<b>1</b>	<b>2</b>	<b>3</b>	<b>4</b>	<b>5</b>	<b>6</b>
1502	651 420,19	1 445 935,83	Картометрический метод	25,00	—
1501	651 395,39	1 445 902,73		25,00	
1500	651 388,02	1 445 889,41		25,00	
1499	651 341,56	1 445 846,95		25,00	
1498	651 321,45	1 445 827,94		25,00	
1497	651 290,02	1 445 802,91		25,00	
1496	651 264,04	1 445 786,53		25,00	
1495	651 225,36	1 445 764,46		25,00	
1494	651 185,06	1 445 750,14		25,00	
391758	651 145,80	1 445 732,61		25,00	
1492	651 195,38	1 445 621,74		25,00	
1491	651 256,09	1 445 547,49		25,00	
1490	651 325,22	1 445 516,49		25,00	
1489	651 382,16	1 445 515,69		25,00	
1488	651 426,53	1 445 528,50		25,00	
1487	651 450,63	1 445 541,62		25,00	
1486	651 556,16	1 445 615,55		25,00	
1485	651 600,38	1 445 636,34		25,00	
1484	651 647,82	1 445 644,12		25,00	
1483	651 701,50	1 445 643,27		25,00	
1482	651 798,94	1 445 624,82		25,00	
1481	652 166,33	1 445 636,32		25,00	
1480	652 247,83	1 445 631,11		25,00	
1479	652 284,75	1 445 624,36		25,00	
1478	652 352,06	1 445 598,98		25,00	
1477	652 526,25	1 445 501,50		25,00	
1476	652 621,43	1 445 459,58		25,00	
1475	652 665,89	1 445 422,22		25,00	
1474	652 668,88	1 445 419,25		25,00	
1473	652 723,39	1 445 358,91		25,00	
1472	652 742,07	1 445 343,51		25,00	
1471	652 743,57	1 445 338,62		25,00	
1470	652 748,90	1 445 334,39		25,00	
1469	652 754,34	1 445 333,93		25,00	
1468	652 777,65	1 445 317,87		25,00	
1467	652 775,55	1 445 310,89		25,00	
1466	652 783,47	1 445 305,78		25,00	
1465	652 817,99	1 445 275,22		25,00	
1464	652 844,04	1 445 243,39		25,00	
1463	652 863,97	1 445 221,68		25,00	
1462	652 902,13	1 445 168,73		25,00	
1461	652 911,42	1 445 144,56		25,00	
1460	652 923,02	1 445 085,49		25,00	
1459	652 933,22	1 445 036,91		25,00	
1458	652 924,78	1 444 982,93		25,00	
1457	652 897,09	1 444 907,82		25,00	
1456	652 869,85	1 444 863,25		25,00	
1455	652 751,94	1 444 724,49	25,00		
1454	652 711,72	1 444 685,77	25,00		
1453	652 662,30	1 444 658,69	25,00		
1452	652 423,26	1 444 588,46	25,00		
1451	652 369,23	1 444 553,45	25,00		
1450	652 340,20	1 444 518,33	25,00		
1449	652 320,63	1 444 477,82	25,00		
1448	652 313,74	1 444 436,57	25,00		

**Раздел 2**

**Сведения о местоположении границ объекта**

<b>1</b>	<b>2</b>	<b>3</b>	<b>4</b>	<b>5</b>	<b>6</b>
1447	652 316,55	1 444 393,21	Картометрический метод	25,00	—
1446	652 331,62	1 444 352,16		25,00	
1445	652 355,02	1 444 316,43		25,00	
1444	652 533,59	1 444 141,81		25,00	
1443	652 569,86	1 444 073,18		25,00	
1442	652 579,17	1 444 041,89		25,00	
1441	652 584,68	1 443 988,69		25,00	
1440	652 581,69	1 443 934,68		25,00	
1439	652 556,11	1 443 856,39		25,00	
1438	652 542,76	1 443 834,60		25,00	
1437	652 462,42	1 443 756,48		25,00	
1436	652 416,93	1 443 732,49		25,00	
1435	652 070,38	1 443 658,73		25,00	
1434	652 024,02	1 443 649,57		25,00	
1433	651 951,07	1 443 591,33		25,00	
1432	651 908,00	1 443 505,97		25,00	
1431	651 896,04	1 443 447,45		25,00	
1430	651 891,34	1 443 394,11		25,00	
1429	651 896,70	1 443 343,48		25,00	
1428	651 910,65	1 443 297,35		25,00	
1427	651 936,79	1 443 240,78		25,00	
1426	651 944,30	1 443 209,65		25,00	
1425	651 970,07	1 443 196,24		25,00	
1424	652 016,35	1 443 162,43		25,00	
1423	652 061,30	1 443 145,79		25,00	
1422	652 172,68	1 443 098,12		25,00	
1421	652 231,20	1 443 090,85		25,00	
1420	652 310,86	1 443 074,89		25,00	
1419	652 379,18	1 443 046,48		25,00	
1418	652 424,61	1 443 016,56		25,00	
1417	652 465,65	1 442 976,70		25,00	
1416	652 500,16	1 442 930,36		25,00	
1415	652 525,37	1 442 879,97		25,00	
1414	652 532,08	1 442 835,09		25,00	
1413	652 525,21	1 442 762,98		25,00	
1412	652 508,08	1 442 683,78		25,00	
1411	652 509,83	1 442 606,47		25,00	
1410	652 517,62	1 442 525,91		25,00	
1409	652 537,71	1 442 389,20		25,00	
1408	652 551,01	1 442 313,49		25,00	
1407	652 559,01	1 442 233,66		25,00	
1406	652 556,10	1 442 176,04		25,00	
1405	652 530,16	1 442 085,69	25,00		
1404	652 494,49	1 442 032,28	25,00		
1403	652 442,87	1 441 977,16	25,00		
1402	652 351,31	1 441 912,55	25,00		
1401	652 257,79	1 441 860,71	25,00		
1400	652 189,33	1 441 842,75	25,00		
1399	652 132,57	1 441 837,72	25,00		
1398	651 940,27	1 441 851,52	25,00		
1397	651 867,82	1 441 853,93	25,00		
1396	651 785,35	1 441 830,33	25,00		
1395	651 723,12	1 441 791,13	25,00		
1394	651 677,62	1 441 761,90	25,00		
1393	651 627,96	1 441 743,67	25,00		



**Раздел 2**

**Сведения о местоположении границ объекта**

<b>1</b>	<b>2</b>	<b>3</b>	<b>4</b>	<b>5</b>	<b>6</b>
1392	651 565,47	1 441 740,18	Картометрический метод	25,00	—
1391	651 452,13	1 441 765,26		25,00	
1390	651 600,46	1 441 680,88		25,00	
1389	651 613,41	1 441 683,37		25,00	
1388	651 605,49	1 441 664,01		25,00	
1387	651 602,31	1 441 663,52		25,00	
1386	651 598,96	1 441 663,13		25,00	
1385	651 589,74	1 441 645,14		25,00	
1384	651 598,75	1 441 624,76		25,00	
391868	651 598,60	1 441 604,64		25,00	
1191	651 598,09	1 441 572,28		25,00	
391870	651 816,04	1 441 569,85		25,00	
391871	651 819,12	1 441 596,38		25,00	
391872	652 279,24	1 441 590,91		25,00	
391873	652 279,51	1 441 621,72		25,00	
391874	652 300,53	1 441 643,73		25,00	
391875	652 320,62	1 441 633,84		25,00	
391876	652 356,91	1 441 707,12		25,00	
391877	652 341,25	1 441 715,49		25,00	
391878	652 371,90	1 441 775,96		25,00	
391879	652 387,46	1 441 768,48		25,00	
391880	652 442,17	1 441 877,27		25,00	
391881	652 470,60	1 441 895,40		25,00	
391882	652 477,29	1 441 886,16		25,00	
391883	652 496,76	1 441 901,09		25,00	
391884	652 487,07	1 441 914,04		25,00	
391885	652 522,18	1 441 939,63		25,00	
391886	652 544,38	1 441 950,61		25,00	
391887	652 570,31	1 441 981,24		25,00	
391888	652 575,52	1 441 979,14		25,00	
391889	652 578,47	1 441 986,44		25,00	
391890	652 573,66	1 441 988,53		25,00	
391891	652 583,25	1 442 011,51		25,00	
391892	652 588,22	1 442 009,32		25,00	
391893	652 591,34	1 442 016,49		25,00	
391894	652 586,48	1 442 018,79		25,00	
391895	652 600,60	1 442 046,60		25,00	
391896	652 610,71	1 442 080,81		25,00	
391897	652 600,90	1 442 080,06		25,00	
391898	652 594,72	1 442 082,94		25,00	
391899	652 595,93	1 442 085,26		25,00	
391900	652 588,78	1 442 088,37	25,00		
391901	652 580,99	1 442 100,95	25,00		
391902	652 584,06	1 442 110,10	25,00		
391903	652 734,74	1 442 577,06	25,00		
391904	652 740,77	1 442 760,14	25,00		
391905	652 700,87	1 442 844,29	25,00		
391906	652 772,06	1 442 992,81	25,00		
391907	652 780,13	1 443 091,86	25,00		
391908	652 725,46	1 443 203,62	25,00		
391909	652 747,87	1 443 318,12	25,00		
391910	652 700,92	1 443 404,74	25,00		
391911	652 826,71	1 443 784,98	25,00		
391912	652 898,44	1 443 831,01	25,00		
391913	652 989,97	1 443 944,69	25,00		

**Раздел 2**

**Сведения о местоположении границ объекта**

<b>1</b>	<b>2</b>	<b>3</b>	<b>4</b>	<b>5</b>	<b>6</b>
391914	653 225,38	1 444 095,39	Картометрический метод	25,00	—
391915	653 344,67	1 444 246,37		25,00	
391916	653 330,00	1 444 283,77		25,00	
391917	653 331,61	1 444 288,27		25,00	
391918	653 331,62	1 444 296,22		25,00	
391919	653 333,10	1 444 312,10		25,00	
391920	653 335,88	1 444 319,98		25,00	
391921	653 336,99	1 444 326,65		25,00	
391922	653 337,22	1 444 327,89		25,00	
391923	653 337,31	1 444 337,17		25,00	
391924	653 338,75	1 444 340,64		25,00	
391925	653 340,03	1 444 343,75		25,00	
391926	653 340,13	1 444 353,01		25,00	
391927	653 340,15	1 444 355,68		25,00	
391928	653 340,17	1 444 358,31		25,00	
391929	653 338,92	1 444 364,93		25,00	
391930	653 337,45	1 444 367,46		25,00	
391931	653 335,03	1 444 371,59		25,00	
391932	653 331,13	1 444 376,94		25,00	
391933	653 328,55	1 444 383,58		25,00	
391934	653 328,67	1 444 394,17		25,00	
391935	653 324,78	1 444 402,14		25,00	
391936	653 326,26	1 444 410,27		25,00	
391937	653 327,43	1 444 416,09		25,00	
391938	653 327,97	1 444 420,29		25,00	
391939	653 329,99	1 444 424,51		25,00	
391940	653 331,10	1 444 428,72		25,00	
391941	653 332,57	1 444 433,90		25,00	
391942	653 333,10	1 444 439,40		25,00	
391943	653 335,84	1 444 444,27		25,00	
391944	653 338,28	1 444 450,16		25,00	
391945	653 341,14	1 444 455,33		25,00	
391946	653 346,26	1 444 461,62		25,00	
391947	653 350,47	1 444 467,49		25,00	
391948	653 354,21	1 444 472,65		25,00	
391949	653 357,70	1 444 477,36		25,00	
391950	653 361,25	1 444 483,21		25,00	
391951	653 363,38	1 444 486,79		25,00	
391952	653 364,66	1 444 491,51		25,00	
391953	653 367,31	1 444 497,12		25,00	
391954	653 371,54	1 444 503,41		25,00	
391955	653 373,67	1 444 507,69		25,00	
391956	653 378,67	1 444 510,84		25,00	
391957	653 379,47	1 444 514,65		25,00	
391958	653 379,66	1 444 519,81		25,00	
391959	653 380,34	1 444 526,07		25,00	
391960	653 383,69	1 444 532,60		25,00	
391961	653 386,13	1 444 538,65		25,00	
391962	653 390,32	1 444 550,10		25,00	
391963	653 391,87	1 444 561,75		25,00	
391964	653 394,57	1 444 569,16		25,00	
391965	653 397,67	1 444 574,61		25,00	
391966	653 399,52	1 444 581,42		25,00	
391967	653 402,38	1 444 589,53		25,00	
391968	653 406,89	1 444 597,30		25,00	

**Раздел 2**

**Сведения о местоположении границ объекта**

<b>1</b>	<b>2</b>	<b>3</b>	<b>4</b>	<b>5</b>	<b>6</b>
391969	653 412,38	1 444 608,98	Картометрический метод	25,00	—
391970	653 415,30	1 444 617,81		25,00	
391971	653 428,06	1 444 633,32		25,00	
391972	653 430,50	1 444 640,12		25,00	
391973	653 436,94	1 444 649,53		25,00	
391974	653 446,43	1 444 663,49		25,00	
391975	653 452,49	1 444 671,60		25,00	
391976	653 453,89	1 444 677,43		25,00	
391977	653 462,75	1 444 689,11		25,00	
391978	653 464,06	1 444 698,51		25,00	
391979	653 473,02	1 444 707,28		25,00	
391980	653 477,81	1 444 715,72		25,00	
391981	653 482,12	1 444 719,30		25,00	
391982	653 487,74	1 444 723,85		25,00	
391983	653 491,51	1 444 730,10		25,00	
391984	653 498,47	1 444 737,17		25,00	
391985	653 502,80	1 444 745,59		25,00	
391986	653 513,86	1 444 752,66		25,00	
391987	653 524,06	1 444 757,99		25,00	
391988	653 530,79	1 444 761,35		25,00	
391989	653 536,07	1 444 765,34		25,00	
391990	653 544,57	1 444 772,13		25,00	
391991	653 550,20	1 444 779,26		25,00	
391992	653 558,12	1 444 779,17		25,00	
391993	653 566,02	1 444 779,10		25,00	
391994	653 573,94	1 444 779,00		25,00	
391995	653 580,54	1 444 778,92		25,00	
391996	653 587,13	1 444 778,85		25,00	
391997	653 593,70	1 444 778,77		25,00	
391998	653 601,63	1 444 778,67		25,00	
391999	653 605,56	1 444 770,69		25,00	
392000	653 609,40	1 444 764,03		25,00	
392001	653 613,30	1 444 754,73		25,00	
392002	653 622,17	1 444 759,96		25,00	
392003	653 626,53	1 444 762,52		25,00	
392004	653 622,64	1 444 769,16		25,00	
392005	653 620,05	1 444 774,49		25,00	
392006	653 620,08	1 444 777,43		25,00	
392007	653 620,11	1 444 779,78		25,00	
392008	653 624,11	1 444 783,71		25,00	
392009	653 629,40	1 444 784,97		25,00	
392010	653 636,07	1 444 787,54		25,00	
392011	653 638,70	1 444 787,52		25,00	
392012	653 643,94	1 444 788,78	25,00		
392013	653 647,91	1 444 790,05	25,00		
392014	653 653,21	1 444 792,64	25,00		
392015	653 658,51	1 444 793,90	25,00		
392016	653 663,76	1 444 793,84	25,00		
392017	653 666,42	1 444 795,14	25,00		
392018	653 671,72	1 444 796,40	25,00		
392019	653 673,48	1 444 799,00	25,00		
392020	653 674,40	1 444 800,34	25,00		
392021	653 678,41	1 444 802,94	25,00		
392022	653 678,44	1 444 804,93	25,00		
392023	653 678,41	1 444 806,90	25,00		

**Раздел 2**

**Сведения о местоположении границ объекта**

<b>1</b>	<b>2</b>	<b>3</b>	<b>4</b>	<b>5</b>	<b>6</b>
392024	653 675,81	1 444 810,90	Картометрический метод	25,00	—
392025	653 674,53	1 444 813,56		25,00	
392026	653 674,61	1 444 821,50		25,00	
392027	653 673,37	1 444 829,44		25,00	
392028	653 672,08	1 444 832,11		25,00	
392029	653 669,52	1 444 840,08		25,00	
392030	653 667,10	1 444 844,22		25,00	
392031	653 665,62	1 444 846,74		25,00	
392032	653 660,41	1 444 853,41		25,00	
392033	653 657,86	1 444 860,05		25,00	
392034	653 656,08	1 444 864,81		25,00	
392035	653 655,33	1 444 866,70		25,00	
392036	653 655,34	1 444 872,03		25,00	
392037	653 655,42	1 444 879,94		25,00	
392038	653 655,44	1 444 883,25		25,00	
392039	653 655,47	1 444 886,54		25,00	
392040	653 656,84	1 444 890,49		25,00	
392041	653 659,48	1 444 891,80		25,00	
392042	653 660,88	1 444 899,73		25,00	
392043	653 667,55	1 444 906,25		25,00	
392044	653 671,56	1 444 911,50		25,00	
392045	653 676,89	1 444 916,74		25,00	
392046	653 678,35	1 444 917,69		25,00	
392047	653 680,87	1 444 919,33		25,00	
392048	653 683,52	1 444 921,93		25,00	
392049	653 686,20	1 444 924,56		25,00	
392050	653 690,20	1 444 928,49		25,00	
392051	653 693,58	1 444 930,44		25,00	
392052	653 696,84	1 444 932,38		25,00	
392053	653 700,80	1 444 933,66		25,00	
392054	653 707,43	1 444 937,55		25,00	
392055	653 715,38	1 444 940,11		25,00	
392056	653 723,32	1 444 942,66		25,00	
392057	653 731,23	1 444 942,57		25,00	
392058	653 740,48	1 444 943,79		25,00	
392059	653 743,11	1 444 945,06		25,00	
392060	653 748,49	1 444 947,66		25,00	
392061	653 753,11	1 444 949,58		25,00	
392062	653 757,69	1 444 951,52		25,00	
392063	653 761,98	1 444 954,88		25,00	
392064	653 764,35	1 444 956,74		25,00	
392065	653 768,03	1 444 957,45		25,00	
392066	653 770,96	1 444 957,99		25,00	
392067	653 776,26	1 444 960,57		25,00	
392068	653 780,20	1 444 961,53		25,00	
392069	653 781,55	1 444 961,84		25,00	
392070	653 788,22	1 444 969,69		25,00	
392071	653 793,56	1 444 976,25		25,00	
392072	653 797,64	1 444 982,83	25,00		
392073	653 804,21	1 444 986,71	25,00		
392074	653 806,88	1 444 989,33	25,00		
392075	653 809,49	1 444 990,85	25,00		
392076	653 813,52	1 444 993,23	25,00		
392077	653 817,49	1 444 994,49	25,00		
392078	653 804,52	1 445 017,14	25,00		

**Раздел 2**

**Сведения о местоположении границ объекта**

<b>1</b>	<b>2</b>	<b>3</b>	<b>4</b>	<b>5</b>	<b>6</b>
392079	653 796,80	1 445 035,75	Картометрический метод	25,00	—
392080	653 789,95	1 445 046,98		25,00	
392081	653 781,23	1 445 061,07		25,00	
392082	653 772,07	1 445 078,17		25,00	
392083	653 766,99	1 445 087,69		25,00	
392084	653 762,59	1 445 095,23		25,00	
392085	653 755,32	1 445 107,68		25,00	
392086	653 742,35	1 445 129,00		25,00	
392087	653 734,59	1 445 143,64		25,00	
392088	653 729,45	1 445 156,93		25,00	
392089	653 726,86	1 445 162,25		25,00	
392090	653 725,20	1 445 167,58		25,00	
392091	653 724,30	1 445 170,23		25,00	
392092	653 723,03	1 445 173,52		25,00	
392093	653 721,73	1 445 176,87		25,00	
392094	653 750,04	1 445 196,58		25,00	
392095	653 737,53	1 445 282,94		25,00	
392096	653 561,56	1 445 634,35		25,00	
392097	653 639,66	1 445 782,99		25,00	
392098	653 572,97	1 445 966,09		25,00	
392099	653 621,62	1 446 215,83		25,00	
392100	653 531,45	1 446 424,05		25,00	
392101	653 327,60	1 446 463,94		25,00	
392102	653 217,21	1 446 536,08		25,00	
392103	653 042,87	1 446 556,31		25,00	
392104	652 883,30	1 446 598,94		25,00	
392105	652 752,67	1 446 602,76		25,00	
392106	652 744,63	1 446 599,00		25,00	
392107	652 743,48	1 446 599,61		25,00	
392108	652 732,46	1 446 607,32		25,00	
392109	652 727,51	1 446 613,93		25,00	
392110	652 724,41	1 446 631,47		25,00	
392111	652 723,77	1 446 635,04	25,00		
392112	652 728,44	1 446 659,23	25,00		
392113	652 715,87	1 446 679,90	25,00		
392114	652 668,35	1 446 690,24	25,00		
392115	652 620,64	1 446 687,39	25,00		
392116	652 602,14	1 446 682,12	25,00		
392117	652 569,34	1 446 682,11	25,00		
392118	652 511,18	1 446 691,64	25,00		
392119	652 459,77	1 446 687,98	25,00		
392120	652 449,04	1 446 719,02	25,00		
392121	652 447,72	1 446 719,17	25,00		
928	652 448,46	1 446 720,53	25,00		
17 030,00					
392122	652 513,26	1 446 281,72	Картометрический метод	25,00	—
974	652 510,54	1 446 359,08		25,00	
975	652 505,05	1 446 372,47		25,00	
976	652 501,92	1 446 433,80		25,00	
977	652 513,96	1 446 456,04		25,00	
978	652 409,61	1 446 448,09		25,00	
972	652 406,40	1 446 281,61		25,00	
392122	652 513,26	1 446 281,72		25,00	
1 063 339,08					
2638	636 440,26	1 443 061,94	Картометрический метод	25,00	—

**Раздел 2**

<b>Сведения о местоположении границ объекта</b>					
<b>1</b>	<b>2</b>	<b>3</b>	<b>4</b>	<b>5</b>	<b>6</b>
2477	636 457,47	1 443 108,38	Картометрический метод	25,00	—
392125	636 468,58	1 443 138,36		25,00	
2475	636 488,83	1 443 264,80		25,00	
2963	636 496,65	1 443 281,74		25,00	
2962	636 525,09	1 443 344,88		25,00	
2961	636 532,59	1 443 370,09		25,00	
2960	636 533,84	1 443 393,84		25,00	
2959	636 521,81	1 443 435,36		25,00	
2958	636 462,05	1 443 551,60		25,00	
2957	636 427,75	1 443 603,23		25,00	
2956	636 372,88	1 443 661,39		25,00	
2955	636 320,06	1 443 701,25		25,00	
2954	636 238,60	1 443 758,34		25,00	
125222	635 507,97	1 443 590,19		25,00	
613	635 027,33	1 443 749,12		25,00	
612	635 011,43	1 443 736,77		25,00	
611	634 984,00	1 443 734,51		25,00	
610	634 927,22	1 443 703,74		25,00	
609	634 900,55	1 443 676,90		25,00	
392143	634 820,05	1 443 463,54		25,00	
607	634 805,85	1 443 406,96		25,00	
3576	634 853,78	1 443 398,81		25,00	
3575	634 840,50	1 443 324,42		25,00	
604	634 794,65	1 443 345,12		25,00	
603	634 791,73	1 443 332,88		25,00	
602	634 786,61	1 443 334,60		25,00	
601	634 784,93	1 443 329,42		25,00	
600	634 790,04	1 443 327,70		25,00	
599	634 801,07	1 443 326,68		25,00	
2975	634 837,96	1 443 315,88		25,00	
2974	634 866,70	1 443 308,81		25,00	
2973	634 873,27	1 443 307,12		25,00	
2972	634 909,41	1 443 297,98		25,00	
79155	634 924,41	1 443 286,20		25,00	
2970	634 952,42	1 443 276,09		25,00	
2421	634 958,46	1 443 273,18		25,00	
2420	634 963,66	1 443 272,79		25,00	
2418	635 048,02	1 443 237,20		25,00	
2417	635 042,62	1 443 208,61		25,00	
2416	635 037,00	1 443 198,77		25,00	
2415	635 028,99	1 443 180,17		25,00	
2414	635 041,47	1 443 080,69		25,00	
2413	635 041,79	1 443 037,10		25,00	
2412	635 112,16	1 443 037,95		25,00	
2411	635 114,96	1 443 017,15		25,00	
2410	635 119,34	1 443 017,71		25,00	
392170	635 124,00	1 442 977,63		25,00	
2407	635 137,72	1 442 963,11	25,00		
2406	635 161,19	1 442 959,11	25,00		
2405	635 194,31	1 442 936,86	25,00		
2684	635 199,06	1 442 898,27	25,00		
2683	635 243,63	1 442 898,54	25,00		
2682	635 291,90	1 442 899,40	25,00		
2681	635 336,82	1 442 894,23	25,00		
2680	635 399,96	1 442 883,40	25,00		

**Раздел 2**

<b>Сведения о местоположении границ объекта</b>					
<b>1</b>	<b>2</b>	<b>3</b>	<b>4</b>	<b>5</b>	<b>6</b>
392179	635 468,33	1 442 870,58	Картометрический метод	25,00	—
2678	635 637,82	1 442 836,44		25,00	
2677	635 708,88	1 442 822,94		25,00	
2676	635 739,44	1 442 816,23		25,00	
392183	635 889,77	1 442 811,56		25,00	
2675	635 890,00	1 442 811,55		25,00	
2674	635 891,61	1 442 822,97		25,00	
2673	635 893,31	1 442 835,70		25,00	
2672	635 906,86	1 442 842,46		25,00	
2671	635 916,70	1 442 846,70		25,00	
2670	635 922,42	1 442 849,40		25,00	
2669	635 937,00	1 442 857,45		25,00	
2668	635 940,93	1 442 863,97		25,00	
3385	635 943,16	1 442 871,19		25,00	
3384	635 944,93	1 442 888,52		25,00	
3383	635 944,32	1 442 901,63		25,00	
3382	635 939,86	1 442 901,11		25,00	
3381	635 934,38	1 442 899,54		25,00	
3380	635 875,04	1 442 876,87		25,00	
3379	635 857,87	1 442 920,58		25,00	
3378	635 856,64	1 442 930,26		25,00	
3377	635 843,93	1 442 925,06		25,00	
3376	635 841,78	1 442 926,51		25,00	
3375	635 840,40	1 442 928,83		25,00	
3374	635 814,61	1 442 982,80		25,00	
3373	635 872,94	1 443 012,10		25,00	
3372	635 874,37	1 443 013,15		25,00	
3371	635 887,00	1 443 021,68		25,00	
3370	635 879,58	1 443 042,64		25,00	
3369	635 875,44	1 443 052,78		25,00	
392209	635 857,70	1 443 126,29		25,00	
78490	635 837,29	1 443 119,64		25,00	
392211	635 837,91	1 443 116,54		25,00	
78488	635 811,74	1 443 111,45		25,00	
392213	635 811,70	1 443 111,55		25,00	
3365	635 811,53	1 443 111,52		25,00	
3364	635 809,45	1 443 118,08		25,00	
3363	635 808,40	1 443 124,88		25,00	
3362	635 803,42	1 443 148,56		25,00	
3361	635 797,41	1 443 165,40		25,00	
3360	635 798,64	1 443 165,03		25,00	
392220	635 798,69	1 443 165,00		25,00	
78483	635 798,84	1 443 164,96	25,00		
392222	635 806,38	1 443 159,47	25,00		
392223	635 834,98	1 443 139,43	25,00		
3357	635 887,43	1 443 152,02	25,00		
3356	635 889,52	1 443 152,33	25,00		
3355	635 903,98	1 443 154,06	25,00		
3354	635 907,06	1 443 154,43	25,00		
392228	635 907,12	1 443 154,34	25,00		
78477	635 907,27	1 443 154,35	25,00		
392230	635 928,89	1 443 120,48	25,00		
3352	635 936,61	1 443 128,66	25,00		
3351	635 925,87	1 443 146,86	25,00		
3350	635 917,80	1 443 158,57	25,00		

**Раздел 2**

<b>Сведения о местоположении границ объекта</b>					
<b>1</b>	<b>2</b>	<b>3</b>	<b>4</b>	<b>5</b>	<b>6</b>
3349	635 920,14	1 443 169,46	Картометрический метод	25,00	—
3348	635 927,00	1 443 170,99		25,00	
392236	635 926,98	1 443 170,87		25,00	
78525	635 927,15	1 443 170,91		25,00	
392238	635 927,37	1 443 170,11		25,00	
3346	635 963,54	1 443 179,87		25,00	
3345	635 968,78	1 443 182,15		25,00	
3344	635 958,14	1 443 215,54		25,00	
3343	635 957,33	1 443 215,30		25,00	
3342	635 950,52	1 443 241,95		25,00	
3341	635 940,09	1 443 281,37		25,00	
3340	635 932,00	1 443 300,44		25,00	
3339	635 930,05	1 443 299,79		25,00	
3338	635 922,05	1 443 313,32		25,00	
3337	635 921,28	1 443 312,80		25,00	
3336	635 918,02	1 443 317,88		25,00	
3335	635 920,23	1 443 319,55		25,00	
3334	635 904,89	1 443 342,95		25,00	
3333	635 893,27	1 443 361,79		25,00	
3332	635 912,00	1 443 373,36		25,00	
3331	635 932,94	1 443 342,12		25,00	
3330	635 959,79	1 443 360,58		25,00	
3329	635 987,71	1 443 316,65		25,00	
3328	636 025,93	1 443 326,89		25,00	
3327	636 032,22	1 443 301,64		25,00	
3326	636 065,85	1 443 310,16		25,00	
3325	636 069,12	1 443 301,21		25,00	
3324	636 133,64	1 443 317,13		25,00	
3323	636 155,91	1 443 202,78		25,00	
3322	636 141,41	1 443 199,99		25,00	
3321	636 156,74	1 443 118,33		25,00	
3320	636 091,13	1 443 104,79		25,00	
3319	636 080,05	1 443 103,40		25,00	
3318	636 091,53	1 443 058,26		25,00	
3317	636 098,21	1 443 029,72		25,00	
3316	636 138,41	1 443 039,03		25,00	
3315	636 136,63	1 443 046,46		25,00	
3314	636 182,93	1 443 057,88		25,00	
392272	636 187,66	1 443 036,21		25,00	
2646	636 191,16	1 443 037,11		25,00	
2645	636 233,55	1 443 020,75	25,00		
2644	636 297,00	1 443 032,96	25,00		
2643	636 299,12	1 443 026,59	25,00		
392277	636 339,11	1 443 034,62	25,00		
2642	636 346,60	1 443 036,02	25,00		
2641	636 393,85	1 443 047,71	25,00		
392280	636 409,47	1 443 050,88	25,00		
392281	636 421,74	1 443 053,04	25,00		
2639	636 426,93	1 443 054,00	25,00		
2638	636 440,26	1 443 061,94	25,00		
6 328,94					
5362	635 871,10	1 442 859,82	Картометрический метод	25,00	—
5363	635 865,42	1 442 858,78		25,00	
5364	635 866,08	1 442 873,04		25,00	
5365	635 847,08	1 442 904,17		25,00	



**Раздел 2**

**Сведения о местоположении границ объекта**

<b>1</b>	<b>2</b>	<b>3</b>	<b>4</b>	<b>5</b>	<b>6</b>
5366	635 843,40	1 442 911,71	Картометрический метод	25,00	—
5367	635 835,31	1 442 922,62		25,00	
5368	635 835,60	1 442 925,06		25,00	
5353	635 835,24	1 442 925,29		25,00	
5354	635 831,61	1 442 923,40		25,00	
5355	635 777,23	1 442 896,98		25,00	
5356	635 805,07	1 442 840,72		25,00	
5357	635 812,68	1 442 838,43		25,00	
5358	635 804,52	1 442 835,73		25,00	
5359	635 795,44	1 442 824,97		25,00	
5360	635 830,06	1 442 819,31		25,00	
5361	635 878,82	1 442 838,96		25,00	
5362	635 871,10	1 442 859,82		25,00	
5 648,43					
392298	636 263,88	1 443 649,18	Картометрический метод	25,00	—
392299	636 295,69	1 443 695,63		25,00	
392300	636 288,89	1 443 700,24		25,00	
392301	636 263,49	1 443 715,17		25,00	
392302	636 265,31	1 443 717,87		25,00	
392303	636 221,38	1 443 751,48		25,00	
392304	636 184,42	1 443 698,26		25,00	
392305	636 229,99	1 443 665,44		25,00	
392306	636 232,87	1 443 669,80		25,00	
392298	636 263,88	1 443 649,18		25,00	
762 883,40					
4978	648 830,71	1 441 249,47	Картометрический метод	25,00	—
4977	648 829,68	1 441 266,07		25,00	
4976	648 841,12	1 441 293,79		25,00	
4975	648 854,54	1 441 297,89		25,00	
4974	648 844,96	1 441 331,95		25,00	
4973	648 842,26	1 441 344,63		25,00	
4972	648 834,29	1 441 374,62		25,00	
4971	648 849,31	1 441 380,91		25,00	
4970	648 882,20	1 441 395,27		25,00	
4969	648 946,27	1 441 424,92		25,00	
4968	648 955,77	1 441 428,76		25,00	
4967	648 968,10	1 441 431,38		25,00	
4987	648 989,86	1 441 325,12		25,00	
392320	649 122,10	1 441 343,43		25,00	
392321	649 130,56	1 441 278,02		25,00	
392322	649 184,45	1 441 287,31		25,00	
392323	649 228,17	1 441 263,71		25,00	
392324	649 272,24	1 441 268,83		25,00	
392325	649 275,10	1 441 274,13		25,00	
392326	649 273,34	1 441 293,30		25,00	
392327	649 288,54	1 441 289,82		25,00	
392328	649 311,22	1 441 300,55		25,00	
392329	649 336,16	1 441 309,52		25,00	
392330	649 355,19	1 441 304,24		25,00	
392331	649 365,47	1 441 303,75		25,00	
392332	649 375,32	1 441 296,69		25,00	
392333	649 382,22	1 441 305,36		25,00	
392334	649 376,22	1 441 309,89		25,00	
1068	649 401,67	1 441 328,82		25,00	
1067	649 402,47	1 441 331,19		25,00	

**Раздел 2**

**Сведения о местоположении границ объекта**

<b>1</b>	<b>2</b>	<b>3</b>	<b>4</b>	<b>5</b>	<b>6</b>
1066	649 398,63	1 441 337,34	Картометрический метод	25,00	—
1065	649 393,78	1 441 425,73		25,00	
1063	649 322,30	1 441 426,65		25,00	
1062	649 288,71	1 441 424,41		25,00	
1061	649 288,02	1 441 429,36		25,00	
1060	649 242,05	1 441 427,27		25,00	
1059	649 222,23	1 441 428,60		25,00	
1058	649 221,70	1 441 435,30		25,00	
1057	649 145,39	1 441 443,50		25,00	
1056	649 096,75	1 441 446,88		25,00	
1055	649 098,24	1 441 487,67		25,00	
1054	649 105,54	1 441 504,71		25,00	
392349	649 130,51	1 441 512,63		25,00	
1052	649 142,93	1 441 518,52		25,00	
1051	649 152,91	1 441 525,69		25,00	
1050	649 163,05	1 441 534,74		25,00	
1049	649 169,73	1 441 543,55		25,00	
1048	649 184,24	1 441 572,91		25,00	
1047	649 187,56	1 441 587,07		25,00	
392356	649 194,46	1 441 616,53		25,00	
3245	649 224,06	1 441 743,00		25,00	
3244	649 274,80	1 441 959,73		25,00	
3243	649 279,93	1 442 027,66		25,00	
3242	649 185,51	1 442 080,68		25,00	
3240	649 179,34	1 442 068,42		25,00	
3239	649 165,63	1 442 043,59		25,00	
3238	649 141,52	1 442 056,71		25,00	
3237	649 143,30	1 442 060,23		25,00	
3236	649 117,09	1 442 074,55		25,00	
392366	649 115,20	1 442 071,00		25,00	
3234	649 078,02	1 442 090,95		25,00	
3493	649 046,76	1 442 071,62		25,00	
3492	649 032,08	1 442 062,54		25,00	
392370	649 026,83	1 442 059,23		25,00	
392371	649 011,73	1 442 049,86		25,00	
1014	648 996,24	1 442 041,19		25,00	
392373	648 981,38	1 442 038,03		25,00	
392374	648 968,72	1 442 037,23		25,00	
1016	648 953,37	1 442 036,03		25,00	
1017	648 943,23	1 442 028,01		25,00	
3474	648 938,46	1 442 031,20		25,00	
3668	648 926,05	1 442 030,97		25,00	
3667	648 840,77	1 442 015,69		25,00	
392380	648 827,18	1 442 013,26		25,00	
392381	648 779,55	1 442 005,66		25,00	
3666	648 758,07	1 442 002,33		25,00	
3665	648 727,61	1 442 002,72		25,00	
3664	648 706,52	1 442 004,43	25,00		
3663	648 680,37	1 442 004,54	25,00		
3662	648 672,48	1 441 998,79	25,00		
3661	648 668,38	1 441 978,19	25,00		
3660	648 679,73	1 441 911,10	25,00		
3659	648 688,89	1 441 844,00	25,00		
3658	648 698,57	1 441 806,88	25,00		
3657	648 697,98	1 441 795,85	25,00		

**Раздел 2**

<b>Сведения о местоположении границ объекта</b>					
<b>1</b>	<b>2</b>	<b>3</b>	<b>4</b>	<b>5</b>	<b>6</b>
3656	648 716,61	1 441 794,42	Картометрический метод	25,00	—
3655	648 737,35	1 441 794,97		25,00	
3654	648 751,05	1 441 796,78		25,00	
3653	648 776,84	1 441 802,49		25,00	
3652	648 800,05	1 441 811,05		25,00	
3651	648 809,57	1 441 815,54		25,00	
3650	648 827,41	1 441 825,94		25,00	
3649	648 834,87	1 441 830,89		25,00	
3648	648 865,14	1 441 855,14		25,00	
3647	648 887,92	1 441 875,46		25,00	
3646	648 899,60	1 441 884,52		25,00	
3645	648 916,91	1 441 900,53		25,00	
3644	648 917,28	1 441 900,11		25,00	
3643	648 930,15	1 441 911,56		25,00	
3642	648 944,96	1 441 924,43		25,00	
3641	648 944,96	1 441 924,89		25,00	
3639	648 945,01	1 441 925,37		25,00	
3638	648 955,40	1 441 934,43		25,00	
3637	648 979,42	1 441 955,39		25,00	
3636	648 999,91	1 441 973,14		25,00	
3635	649 008,62	1 441 980,82		25,00	
3634	649 022,16	1 441 991,38		25,00	
3633	649 040,83	1 442 007,13		25,00	
3632	649 067,44	1 442 026,63		25,00	
3631	649 080,54	1 442 035,15		25,00	
3630	649 080,81	1 442 034,76		25,00	
3629	649 090,62	1 442 041,64		25,00	
3628	649 090,62	1 442 041,67		25,00	
3626	649 090,62	1 442 042,58		25,00	
392421	649 101,71	1 442 050,22		25,00	
3624	649 103,13	1 442 048,44		25,00	
3623	649 104,53	1 442 046,67		25,00	
3622	649 111,65	1 442 051,95		25,00	
392425	649 118,79	1 442 057,22		25,00	
3620	649 121,63	1 442 053,23		25,00	
3619	649 097,57	1 442 034,96		25,00	
3618	649 089,06	1 442 028,94		25,00	
3617	649 058,79	1 442 005,63		25,00	
3616	649 050,35	1 441 999,16		25,00	
3615	649 019,42	1 441 975,33		25,00	
3614	649 012,16	1 441 969,14		25,00	
3613	648 992,12	1 441 951,89		25,00	
3612	648 990,08	1 441 949,77	25,00		
3611	648 987,97	1 441 947,00	25,00		
3610	648 936,29	1 441 904,08	25,00		
3609	648 922,98	1 441 895,25	25,00		
3608	648 905,29	1 441 882,26	25,00		
3607	648 893,94	1 441 872,62	25,00		
3606	648 889,93	1 441 867,13	25,00		
3605	648 850,27	1 441 834,58	25,00		
3604	648 834,36	1 441 822,98	25,00		
3603	648 819,42	1 441 814,17	25,00		
3602	648 800,00	1 441 805,12	25,00		
3601	648 782,96	1 441 798,63	25,00		
3600	648 769,44	1 441 794,43	25,00		

**Раздел 2**

**Сведения о местоположении границ объекта**

<b>1</b>	<b>2</b>	<b>3</b>	<b>4</b>	<b>5</b>	<b>6</b>
3599	648 752,09	1 441 790,70	Картометрический метод	25,00	—
3598	648 748,78	1 441 788,06		25,00	
3597	648 726,78	1 441 779,02		25,00	
3596	648 688,46	1 441 772,74		25,00	
3595	648 608,98	1 441 809,57		25,00	
3594	648 523,86	1 441 871,49		25,00	
2458	648 532,70	1 441 811,12		25,00	
2457	648 513,47	1 441 805,06		25,00	
2456	648 508,00	1 441 803,48		25,00	
2455	648 498,34	1 441 845,48		25,00	
2454	648 441,68	1 441 815,39		25,00	
2453	648 422,42	1 441 867,10		25,00	
2452	648 318,18	1 441 780,62		25,00	
2451	648 340,59	1 441 775,76		25,00	
2450	648 339,94	1 441 765,97		25,00	
2449	648 332,41	1 441 757,52		25,00	
2448	648 287,90	1 441 723,36		25,00	
2447	648 275,34	1 441 714,88		25,00	
2446	648 168,54	1 441 858,52		25,00	
2445	648 175,47	1 441 863,78		25,00	
2444	648 229,99	1 441 904,16		25,00	
2443	648 305,88	1 441 958,04		25,00	
2442	648 313,93	1 441 960,28		25,00	
2441	648 332,31	1 441 976,53		25,00	
2440	648 356,75	1 441 979,47		25,00	
2439	648 377,07	1 441 963,60		25,00	
2438	648 377,80	1 441 964,28		25,00	
2437	648 380,24	1 441 961,97		25,00	
2436	648 378,99	1 441 960,90		25,00	
2435	648 383,79	1 441 952,62		25,00	
2434	648 399,53	1 441 940,47		25,00	
2433	648 430,29	1 441 982,44		25,00	
2432	648 459,96	1 441 933,99		25,00	
2431	648 471,46	1 441 909,97		25,00	
3592	648 513,14	1 441 931,61		25,00	
3590	648 491,63	1 441 982,21		25,00	
3589	648 469,96	1 442 028,28		25,00	
3588	648 453,66	1 442 060,76		25,00	
3587	648 425,63	1 442 082,75		25,00	
3586	648 388,90	1 442 106,93		25,00	
3585	648 345,85	1 442 122,35		25,00	
3584	648 323,76	1 442 128,64		25,00	
3583	648 294,69	1 442 129,39		25,00	
3582	648 271,75	1 442 124,41	25,00		
3581	648 259,75	1 442 121,80	25,00		
3580	648 233,72	1 442 113,34	25,00		
3579	648 211,26	1 442 101,94	25,00		
3578	648 189,23	1 442 085,67	25,00		
3576	648 168,35	1 442 066,35	25,00		
3575	648 153,98	1 442 050,23	25,00		
392497	648 119,05	1 441 989,33	25,00		
3572	648 118,70	1 441 988,71	25,00		
3571	648 118,64	1 441 988,60	25,00		
11044	648 124,18	1 441 982,15	25,00		
11043	648 126,54	1 441 979,08	25,00		

**Раздел 2**

**Сведения о местоположении границ объекта**

1	2	3	4	5	6
11042	648 136,36	1 441 968,17	Картометрический метод	25,00	—
351	648 140,14	1 441 963,20		25,00	
350	648 179,14	1 441 996,10		25,00	
349	648 182,62	1 441 998,67		25,00	
367	648 192,69	1 441 993,37		25,00	
366	648 191,78	1 441 991,12		25,00	
11036	648 203,52	1 441 980,92		25,00	
11054	648 201,96	1 441 976,21		25,00	
11053	648 199,53	1 441 973,16		25,00	
11052	648 202,17	1 441 971,21		25,00	
392512	648 199,10	1 441 951,28		25,00	
392513	648 147,89	1 441 911,19		25,00	
11049	648 145,20	1 441 915,11		25,00	
358	648 110,27	1 441 960,50		25,00	
3567	648 110,15	1 441 962,99		25,00	
3566	648 104,11	1 441 952,92		25,00	
3565	648 100,88	1 441 947,52		25,00	
3230	648 142,94	1 441 892,85		25,00	
392520	648 133,05	1 441 885,38		25,00	
392521	648 126,32	1 441 882,11		25,00	
15767	648 068,76	1 441 834,84		25,00	
3226	647 980,40	1 441 764,67		25,00	
15769	647 956,64	1 441 745,63		25,00	
15770	647 925,91	1 441 726,79		25,00	
392526	647 896,98	1 441 701,34		25,00	
16102	647 900,99	1 441 697,83		25,00	
392528	647 898,86	1 441 693,39		25,00	
392529	647 895,98	1 441 689,85		25,00	
392530	647 894,10	1 441 687,40		25,00	
392531	647 870,67	1 441 658,19		25,00	
392532	647 857,19	1 441 631,52		25,00	
392533	647 841,96	1 441 604,15		25,00	
392534	647 814,75	1 441 574,15		25,00	
392535	647 749,63	1 441 518,82		25,00	
392536	647 758,02	1 441 499,58		25,00	
392537	647 756,72	1 441 499,06		25,00	
392538	647 757,76	1 441 496,46		25,00	
392539	647 759,06	1 441 496,99		25,00	
392540	647 761,19	1 441 491,76		25,00	
392541	647 759,59	1 441 491,29		25,00	
392542	647 769,37	1 441 463,11		25,00	
392543	647 769,40	1 441 461,01	25,00		
392544	647 768,25	1 441 458,74	25,00		
392545	647 757,80	1 441 453,57	25,00		
392546	647 759,71	1 441 447,26	25,00		
392547	647 785,02	1 441 371,05	25,00		
392548	647 788,59	1 441 357,83	25,00		
392549	647 913,77	1 441 376,74	25,00		
5510	648 063,66	1 441 422,40	25,00		
5509	648 059,06	1 441 434,06	25,00		
5508	648 043,65	1 441 462,16	25,00		
392553	648 032,88	1 441 481,64	25,00		
597	648 021,80	1 441 513,06	25,00		
598	648 018,96	1 441 525,89	25,00		
599	648 017,80	1 441 536,71	25,00		

**Раздел 2**

**Сведения о местоположении границ объекта**

<b>1</b>	<b>2</b>	<b>3</b>	<b>4</b>	<b>5</b>	<b>6</b>
600	648 007,78	1 441 543,32	Картометрический метод	25,00	—
601	647 998,69	1 441 553,59		25,00	
602	648 012,11	1 441 556,68		25,00	
603	648 020,37	1 441 566,79		25,00	
604	648 025,60	1 441 557,41		25,00	
605	648 049,67	1 441 561,32		25,00	
606	648 053,24	1 441 562,61		25,00	
392564	648 054,42	1 441 559,54		25,00	
608	648 056,61	1 441 560,32		25,00	
609	648 084,69	1 441 571,95		25,00	
610	648 109,18	1 441 578,28		25,00	
392568	648 135,86	1 441 591,24		25,00	
612	648 139,24	1 441 594,81		25,00	
613	648 156,50	1 441 601,04		25,00	
614	648 177,90	1 441 610,30		25,00	
615	648 191,96	1 441 626,58		25,00	
392573	648 191,69	1 441 638,63		25,00	
392574	648 244,25	1 441 639,77		25,00	
584	648 244,05	1 441 647,25		25,00	
392576	648 275,46	1 441 646,78		25,00	
392577	648 275,42	1 441 482,69		25,00	
392578	648 306,32	1 441 491,40		25,00	
392579	648 326,45	1 441 495,68		25,00	
392580	648 341,14	1 441 497,11		25,00	
392581	648 357,49	1 441 498,75		25,00	
392582	648 377,16	1 441 499,39		25,00	
392583	648 393,75	1 441 498,32		25,00	
392584	648 415,53	1 441 496,13		25,00	
392585	648 435,04	1 441 493,13		25,00	
4224	648 436,52	1 441 511,72		25,00	
4223	648 438,60	1 441 555,71		25,00	
4222	648 426,11	1 441 557,03		25,00	
4221	648 423,89	1 441 570,41		25,00	
4220	648 425,04	1 441 581,18		25,00	
4219	648 470,37	1 441 572,87		25,00	
4218	648 480,94	1 441 591,62		25,00	
4217	648 500,73	1 441 588,35		25,00	
4216	648 507,84	1 441 608,25		25,00	
4215	648 530,51	1 441 600,12		25,00	
4214	648 537,24	1 441 618,90		25,00	
4270	648 568,02	1 441 615,22		25,00	
4269	648 575,92	1 441 599,86		25,00	
4268	648 580,97	1 441 580,13	25,00		
4267	648 602,47	1 441 576,73	25,00		
4266	648 623,45	1 441 572,52	25,00		
392602	648 625,24	1 441 572,16	25,00		
4265	648 634,77	1 441 569,71	25,00		
4264	648 640,32	1 441 568,28	25,00		
4263	648 642,50	1 441 567,78	25,00		
4262	648 663,87	1 441 562,98	25,00		
4261	648 666,71	1 441 557,82	25,00		
4260	648 671,30	1 441 557,66	25,00		
4259	648 675,90	1 441 557,50	25,00		
4258	648 677,25	1 441 557,11	25,00		
4257	648 684,63	1 441 554,93	25,00		

**Раздел 2**

<b>Сведения о местоположении границ объекта</b>					
<b>1</b>	<b>2</b>	<b>3</b>	<b>4</b>	<b>5</b>	<b>6</b>
4255	648 710,01	1 441 546,17	Картометрический метод	25,00	—
392613	648 720,31	1 441 541,65		25,00	
4254	648 733,36	1 441 535,90		25,00	
4253	648 768,71	1 441 522,37		25,00	
4252	648 823,93	1 441 507,56		25,00	
4251	648 866,67	1 441 518,39		25,00	
4250	648 887,99	1 441 506,73		25,00	
4249	648 921,50	1 441 511,87		25,00	
4248	648 935,52	1 441 467,48		25,00	
4247	648 938,76	1 441 457,22		25,00	
4246	648 783,27	1 441 426,61		25,00	
4245	648 768,51	1 441 424,25		25,00	
4244	648 755,03	1 441 422,98		25,00	
4243	648 735,48	1 441 422,49		25,00	
4242	648 708,01	1 441 423,63		25,00	
4241	648 683,94	1 441 428,89		25,00	
4240	648 701,46	1 441 464,85		25,00	
4238	648 705,98	1 441 492,41		25,00	
4237	648 673,50	1 441 504,13		25,00	
4236	648 659,89	1 441 508,48		25,00	
4235	648 646,91	1 441 515,99		25,00	
4234	648 632,53	1 441 528,27		25,00	
4233	648 598,96	1 441 548,61		25,00	
4232	648 587,64	1 441 529,88		25,00	
4231	648 569,81	1 441 535,74		25,00	
392637	648 548,99	1 441 475,13		25,00	
4230	648 543,76	1 441 459,92		25,00	
392639	648 597,44	1 441 441,44		25,00	
392640	648 642,01	1 441 426,46		25,00	
392641	648 677,32	1 441 415,77		25,00	
392642	648 696,66	1 441 411,08		25,00	
392643	648 716,08	1 441 408,11		25,00	
392644	648 746,19	1 441 407,69		25,00	
392645	648 778,99	1 441 411,79		25,00	
392646	648 822,64	1 441 419,93		25,00	
5559	648 824,03	1 441 413,16		25,00	
5558	648 857,35	1 441 421,11		25,00	
5557	648 872,47	1 441 423,79		25,00	
5556	648 931,03	1 441 435,59		25,00	
5555	648 953,54	1 441 438,93		25,00	
5565	648 954,61	1 441 434,05		25,00	
5564	648 934,97	1 441 425,66		25,00	
5563	648 879,91	1 441 400,37	25,00		
5562	648 847,12	1 441 386,08	25,00		
5561	648 832,31	1 441 379,95	25,00		
5560	648 822,83	1 441 411,66	25,00		
392658	648 779,39	1 441 403,39	25,00		
392659	648 739,53	1 441 399,90	25,00		
392660	648 709,59	1 441 400,91	25,00		
392661	648 673,08	1 441 408,28	25,00		
392662	648 604,60	1 441 432,02	25,00		
392663	648 573,16	1 441 441,06	25,00		
392664	648 553,11	1 441 446,44	25,00		
392665	648 532,51	1 441 451,94	25,00		
392666	648 534,31	1 441 457,89	25,00		

**Раздел 2**

<b>Сведения о местоположении границ объекта</b>					
<b>1</b>	<b>2</b>	<b>3</b>	<b>4</b>	<b>5</b>	<b>6</b>
392667	648 464,51	1 441 478,73	Картометрический метод	25,00	—
392668	648 429,83	1 441 486,94		25,00	
392669	648 416,44	1 441 489,25		25,00	
392670	648 402,77	1 441 491,03		25,00	
392671	648 377,28	1 441 492,34		25,00	
392672	648 357,85	1 441 492,98		25,00	
392673	648 344,48	1 441 492,60		25,00	
392674	648 327,71	1 441 490,32		25,00	
392675	648 311,00	1 441 486,17		25,00	
392676	648 311,92	1 441 482,29		25,00	
392677	648 299,46	1 441 479,67		25,00	
439	648 296,16	1 441 474,54		25,00	
440	648 341,39	1 441 402,75		25,00	
441	648 383,15	1 441 411,45		25,00	
444	648 416,29	1 441 349,19		25,00	
445	648 423,63	1 441 334,41		25,00	
446	648 428,17	1 441 320,23		25,00	
6999	648 437,19	1 441 291,69		25,00	
7024	648 436,65	1 441 288,62		25,00	
8234	648 436,55	1 441 288,40		25,00	
8235	648 438,53	1 441 277,86		25,00	
8236	648 469,83	1 441 232,32		25,00	
8225	648 480,36	1 441 223,79		25,00	
392690	648 480,24	1 441 212,17		25,00	
392691	648 475,37	1 441 212,02		25,00	
392692	648 475,41	1 441 191,08		25,00	
392693	648 522,87	1 441 191,15		25,00	
392694	648 524,32	1 441 231,70		25,00	
392695	648 565,08	1 441 230,73		25,00	
392696	648 565,41	1 441 225,42		25,00	
392697	648 640,25	1 441 239,54		25,00	
392698	648 639,87	1 441 242,34		25,00	
392699	648 648,04	1 441 243,93		25,00	
392700	648 652,14	1 441 199,87		25,00	
392701	648 648,15	1 441 198,97		25,00	
392702	648 648,23	1 441 188,67		25,00	
392703	648 670,40	1 441 187,01		25,00	
392704	648 678,92	1 441 145,95		25,00	
392705	648 789,61	1 441 169,76		25,00	
392706	648 781,63	1 441 208,45		25,00	
392707	648 779,12	1 441 207,97	25,00		
392708	648 774,17	1 441 231,66	25,00		
4978	648 830,71	1 441 249,47	25,00		
2 835,59					
3586	648 360,46	1 441 696,76	Картометрический метод	25,00	—
3587	648 356,76	1 441 645,53		25,00	
3588	648 414,05	1 441 637,95		25,00	
3589	648 418,39	1 441 640,00		25,00	
3590	648 426,74	1 441 657,80		25,00	
3591	648 412,12	1 441 659,56		25,00	
3592	648 408,43	1 441 669,06		25,00	
3593	648 404,57	1 441 669,96		25,00	
3594	648 406,26	1 441 691,63		25,00	
3586	648 360,46	1 441 696,76		25,00	
370 164,10					



**Раздел 2**

<b>Сведения о местоположении границ объекта</b>					
<b>1</b>	<b>2</b>	<b>3</b>	<b>4</b>	<b>5</b>	<b>6</b>
5049	653 117,79	1 448 275,58	Картометрический метод	25,00	—
5048	653 124,65	1 448 266,40		25,00	
2454	653 136,70	1 448 240,62		25,00	
2453	653 169,33	1 448 170,14		25,00	
2452	653 175,82	1 448 159,02		25,00	
392714	653 328,97	1 448 188,46		25,00	
392715	653 603,32	1 448 169,33		25,00	
392716	653 864,55	1 448 253,49		25,00	
392717	654 041,17	1 448 542,36		25,00	
392718	654 064,20	1 448 690,21		25,00	
392719	654 037,70	1 448 696,82		25,00	
392720	652 990,56	1 448 493,39		25,00	
1560	652 890,34	1 448 576,64		25,00	
5049	653 117,79	1 448 275,58		25,00	
106 370,27					
5157	641 506,51	1 442 481,50	Картометрический метод	25,00	—
5156	641 513,79	1 442 510,12		25,00	
5155	641 518,95	1 442 529,95		25,00	
5154	641 509,96	1 442 541,15		25,00	
5153	641 499,53	1 442 555,26		25,00	
5152	641 504,56	1 442 558,77		25,00	
5151	641 513,05	1 442 565,94		25,00	
5150	641 524,82	1 442 573,78		25,00	
5149	641 543,59	1 442 585,92		25,00	
5148	641 559,29	1 442 567,56		25,00	
5147	641 567,71	1 442 555,12		25,00	
5146	641 574,52	1 442 534,04		25,00	
5145	641 578,31	1 442 515,95		25,00	
5144	641 578,25	1 442 511,86		25,00	
5143	641 614,53	1 442 489,20		25,00	
5142	641 618,96	1 442 491,79		25,00	
5141	641 621,72	1 442 487,33		25,00	
5140	641 635,63	1 442 495,21		25,00	
5139	641 637,38	1 442 492,31		25,00	
5138	641 652,01	1 442 500,57		25,00	
5137	641 681,06	1 442 501,65		25,00	
2118	641 688,14	1 442 504,17		25,00	
2117	641 737,53	1 442 509,99		25,00	
2116	641 771,21	1 442 506,37		25,00	
2115	641 782,28	1 442 577,08		25,00	
2114	641 791,91	1 442 575,83		25,00	
392747	641 791,20	1 442 615,00		25,00	
392748	641 789,86	1 442 684,17		25,00	
2112	641 781,38	1 442 686,89		25,00	
2111	641 780,12	1 442 740,74		25,00	
2110	641 776,09	1 442 802,15		25,00	
2109	641 865,59	1 442 824,52		25,00	
2108	641 873,92	1 442 837,27		25,00	
2107	641 873,63	1 442 850,12		25,00	
2106	641 871,89	1 442 868,55		25,00	
2105	641 826,50	1 442 864,74	25,00		
2104	641 825,91	1 442 869,73	25,00		
2103	641 780,99	1 442 865,88	25,00		
4414	641 767,72	1 442 919,30	25,00		
4457	641 691,01	1 442 902,27	25,00		

**Раздел 2**

<b>Сведения о местоположении границ объекта</b>					
<b>1</b>	<b>2</b>	<b>3</b>	<b>4</b>	<b>5</b>	<b>6</b>
4456	641 687,53	1 442 900,39	Картометрический метод	25,00	—
392762	641 688,44	1 442 877,18		25,00	
4328	641 662,34	1 442 874,75		25,00	
4327	641 663,57	1 442 862,60		25,00	
4326	641 660,04	1 442 861,76		25,00	
4325	641 665,07	1 442 810,11		25,00	
4324	641 667,41	1 442 808,30		25,00	
4323	641 664,81	1 442 791,99		25,00	
4322	641 665,25	1 442 783,91		25,00	
4321	641 665,51	1 442 778,23		25,00	
4320	641 666,23	1 442 778,26		25,00	
4319	641 668,11	1 442 747,75		25,00	
4318	641 662,37	1 442 747,38		25,00	
4317	641 660,32	1 442 746,04		25,00	
4316	641 652,79	1 442 745,17		25,00	
4315	641 623,09	1 442 742,22		25,00	
4314	641 611,78	1 442 740,65		25,00	
4313	641 611,77	1 442 740,02		25,00	
4312	641 598,62	1 442 736,71		25,00	
4311	641 596,80	1 442 748,81		25,00	
4310	641 592,54	1 442 778,41		25,00	
392782	641 591,59	1 442 784,94		25,00	
2182	641 514,65	1 442 776,85		25,00	
2181	641 501,05	1 442 775,42		25,00	
2180	641 451,78	1 442 770,01		25,00	
2178	641 446,31	1 442 768,88		25,00	
2177	641 446,48	1 442 766,28		25,00	
2176	641 448,07	1 442 745,95		25,00	
2175	641 458,08	1 442 746,68		25,00	
2174	641 458,96	1 442 733,21		25,00	
2173	641 458,09	1 442 733,02		25,00	
2172	641 458,36	1 442 727,12		25,00	
2171	641 447,76	1 442 725,98		25,00	
2170	641 447,55	1 442 722,95		25,00	
2169	641 448,38	1 442 710,74		25,00	
2168	641 449,00	1 442 703,39		25,00	
2167	641 398,29	1 442 701,39		25,00	
2166	641 381,91	1 442 699,62		25,00	
2165	641 381,65	1 442 698,73		25,00	
2164	641 384,82	1 442 697,33		25,00	
2163	641 385,35	1 442 685,59		25,00	
2162	641 387,00	1 442 664,30		25,00	
2161	641 397,35	1 442 665,11		25,00	
2160	641 397,29	1 442 662,22		25,00	
2159	641 372,85	1 442 659,53		25,00	
2158	641 349,73	1 442 658,04		25,00	
2157	641 338,43	1 442 657,89		25,00	
2156	641 337,86	1 442 628,44		25,00	
2155	641 341,02	1 442 627,61		25,00	
2154	641 375,04	1 442 628,76		25,00	
392811	641 374,04	1 442 642,84	25,00		
392812	641 453,69	1 442 647,75	25,00		
392813	641 455,63	1 442 624,38	25,00		
392814	641 463,53	1 442 604,71	25,00		
2142	641 466,81	1 442 596,71	25,00		

**Раздел 2**

<b>Сведения о местоположении границ объекта</b>					
<b>1</b>	<b>2</b>	<b>3</b>	<b>4</b>	<b>5</b>	<b>6</b>
2141	641 480,98	1 442 575,93	Картометрический метод	25,00	—
2140	641 486,82	1 442 564,82		25,00	
2139	641 458,42	1 442 540,27		25,00	
5157	641 506,51	1 442 481,50		25,00	
84 824,51					
392815	639 766,26	1 443 614,95	Картометрический метод	25,00	—
392816	639 777,78	1 443 619,41		25,00	
392817	639 815,48	1 443 634,15		25,00	
3541	639 910,32	1 443 670,69		25,00	
392819	639 907,89	1 443 677,34		25,00	
392820	639 904,97	1 443 685,22		25,00	
392821	639 959,95	1 443 727,37		25,00	
392822	639 981,85	1 443 746,25		25,00	
392823	640 041,88	1 443 797,61		25,00	
392824	640 080,66	1 443 831,99		25,00	
392825	640 098,62	1 443 885,50		25,00	
392826	640 080,99	1 443 922,81		25,00	
392827	640 066,30	1 443 949,40		25,00	
4077	640 034,12	1 443 998,43		25,00	
4076	639 981,24	1 443 984,95		25,00	
4075	639 949,77	1 443 976,16		25,00	
392831	639 903,31	1 443 945,08		25,00	
392832	639 896,32	1 443 940,48		25,00	
4074	639 801,32	1 443 878,58		25,00	
4073	639 793,99	1 443 876,18		25,00	
4072	639 777,74	1 443 862,30		25,00	
4071	639 770,90	1 443 856,35		25,00	
4070	639 749,22	1 443 837,75		25,00	
4069	639 701,70	1 443 795,77		25,00	
4068	639 694,02	1 443 789,41		25,00	
4067	639 693,46	1 443 763,53		25,00	
4066	639 703,05	1 443 743,48		25,00	
392842	639 712,91	1 443 724,62		25,00	
4065	639 717,73	1 443 715,30		25,00	
4064	639 712,31	1 443 712,74		25,00	
4063	639 759,70	1 443 629,45		25,00	
4062	639 766,19	1 443 615,02		25,00	
392815	639 766,26	1 443 614,95		25,00	
69 968,78					
4850	648 406,61	1 443 097,00	Картометрический метод	25,00	—
3979	648 578,84	1 443 180,59		25,00	
124932	648 668,05	1 443 224,94		25,00	
4532	648 660,09	1 443 241,20		25,00	
4531	648 602,60	1 443 211,64		25,00	
4530	648 597,13	1 443 230,66		25,00	
4529	648 607,02	1 443 235,26		25,00	
4528	648 627,76	1 443 250,13		25,00	
4527	648 631,25	1 443 257,36		25,00	
4526	648 634,49	1 443 267,88		25,00	
4525	648 633,24	1 443 273,26		25,00	
4524	648 602,82	1 443 327,67		25,00	
4523	648 599,28	1 443 339,08		25,00	
4522	648 590,11	1 443 349,61		25,00	
4521	648 579,47	1 443 360,00		25,00	
4520	648 568,65	1 443 363,63		25,00	

**Раздел 2**

<b>Сведения о местоположении границ объекта</b>					
<b>1</b>	<b>2</b>	<b>3</b>	<b>4</b>	<b>5</b>	<b>6</b>
4519	648 555,92	1 443 365,59	Картометрический метод	25,00	—
4518	648 545,74	1 443 364,61		25,00	
4517	648 531,24	1 443 361,22		25,00	
4516	648 525,18	1 443 359,67		25,00	
4515	648 523,24	1 443 370,52		25,00	
4514	648 530,70	1 443 372,35		25,00	
4513	648 532,16	1 443 382,38		25,00	
4512	648 520,67	1 443 405,13		25,00	
4511	648 509,59	1 443 425,13		25,00	
4510	648 491,96	1 443 416,02		25,00	
4509	648 484,04	1 443 411,36		25,00	
4508	648 479,26	1 443 422,46		25,00	
4507	648 474,71	1 443 427,66		25,00	
4506	648 468,35	1 443 436,86		25,00	
4505	648 443,98	1 443 428,80		25,00	
4504	648 415,19	1 443 418,95		25,00	
4503	648 414,68	1 443 420,07		25,00	
4502	648 367,21	1 443 395,13		25,00	
2621	648 324,68	1 443 372,78		25,00	
2620	648 306,54	1 443 364,06		25,00	
2619	648 328,36	1 443 317,95		25,00	
2618	648 335,09	1 443 304,33		25,00	
2617	648 343,75	1 443 304,83		25,00	
2616	648 347,00	1 443 297,31		25,00	
2615	648 351,18	1 443 299,63		25,00	
2614	648 354,14	1 443 294,19		25,00	
2613	648 329,30	1 443 281,88		25,00	
2612	648 327,93	1 443 276,11		25,00	
160	648 319,44	1 443 271,82		25,00	
4853	648 355,48	1 443 201,20		25,00	
4852	648 402,33	1 443 105,70	25,00		
4850	648 406,61	1 443 097,00	25,00		
60 174,89					
2785	647 876,32	1 441 831,17	Картометрический метод	25,00	—
392895	647 891,29	1 441 854,25		25,00	
392896	647 890,22	1 441 855,38		25,00	
392897	647 907,70	1 441 873,05		25,00	
392898	647 915,99	1 441 881,32		25,00	
392899	647 915,05	1 441 882,58		25,00	
392900	647 922,63	1 441 891,03		25,00	
392901	647 931,46	1 441 901,25		25,00	
392902	647 934,85	1 441 900,60		25,00	
392903	648 033,92	1 442 011,72		25,00	
8506	648 056,64	1 442 032,82		25,00	
8505	648 038,63	1 442 058,96		25,00	
392906	648 030,97	1 442 068,41		25,00	
8503	648 023,64	1 442 066,31		25,00	
392908	648 020,13	1 442 070,48		25,00	
8501	648 015,53	1 442 076,14		25,00	
392910	648 015,67	1 442 076,21		25,00	
392911	648 015,65	1 442 076,24		25,00	
392912	648 020,71	1 442 080,86		25,00	
392913	648 025,77	1 442 086,51		25,00	
392914	648 025,78	1 442 086,51		25,00	
8499	648 030,75	1 442 092,07		25,00	

**Раздел 2**

<b>Сведения о местоположении границ объекта</b>					
<b>1</b>	<b>2</b>	<b>3</b>	<b>4</b>	<b>5</b>	<b>6</b>
8498	648 033,40	1 442 094,76	Картометрический метод	25,00	—
8497	648 069,69	1 442 127,38		25,00	
8496	648 077,40	1 442 133,80		25,00	
8495	648 111,81	1 442 159,52		25,00	
392920	648 113,40	1 442 159,13		25,00	
8493	648 116,18	1 442 160,71		25,00	
452	648 118,43	1 442 163,23		25,00	
8491	648 130,24	1 442 173,40		25,00	
8490	648 134,84	1 442 178,10		25,00	
8489	648 139,34	1 442 181,47		25,00	
448	648 185,70	1 442 220,86		25,00	
392927	648 189,39	1 442 218,80		25,00	
392928	648 189,47	1 442 218,89		25,00	
3508	648 185,77	1 442 220,96		25,00	
3507	648 183,26	1 442 222,36		25,00	
3506	648 164,94	1 442 246,95		25,00	
57	648 135,88	1 442 282,83		25,00	
56	648 108,67	1 442 316,25		25,00	
3203	648 102,90	1 442 310,14		25,00	
3202	648 092,78	1 442 304,17		25,00	
3201	648 081,38	1 442 296,23		25,00	
3200	648 073,16	1 442 290,17		25,00	
3199	648 066,29	1 442 287,38		25,00	
392939	648 056,01	1 442 280,08		25,00	
392940	648 047,43	1 442 274,22		25,00	
3198	648 010,21	1 442 248,24		25,00	
3197	648 007,80	1 442 250,65		25,00	
3196	647 993,25	1 442 240,03		25,00	
3195	647 989,27	1 442 245,07		25,00	
3194	647 955,58	1 442 220,77		25,00	
3193	647 931,08	1 442 201,93		25,00	
3192	647 948,66	1 442 203,98		25,00	
3191	647 960,84	1 442 202,80		25,00	
3190	647 977,75	1 442 150,08		25,00	
3189	647 963,44	1 442 145,20		25,00	
3188	647 959,27	1 442 150,54		25,00	
3187	647 957,21	1 442 151,51		25,00	
3186	647 953,71	1 442 156,15		25,00	
3185	647 952,16	1 442 156,52		25,00	
3184	647 921,84	1 442 196,22		25,00	
3183	647 914,08	1 442 189,88		25,00	
392957	647 949,83	1 442 143,34		25,00	
392958	648 007,03	1 442 068,86		25,00	
3855	648 016,26	1 442 056,82		25,00	
3854	648 018,07	1 442 054,47		25,00	
3853	648 010,54	1 442 046,71		25,00	
3852	647 999,71	1 442 038,74		25,00	
3851	647 996,07	1 442 043,68	25,00		
3850	647 977,23	1 442 029,47	25,00		
3849	647 970,73	1 442 032,03	25,00		
3848	647 964,47	1 442 037,83	25,00		
3847	647 959,86	1 442 034,56	25,00		
3846	647 897,51	1 441 990,41	25,00		
3845	647 893,35	1 441 996,07	25,00		
3844	647 895,43	1 442 004,58	25,00		

**Раздел 2**

<b>Сведения о местоположении границ объекта</b>					
<b>1</b>	<b>2</b>	<b>3</b>	<b>4</b>	<b>5</b>	<b>6</b>
3843	647 897,75	1 442 008,81	Картометрический метод	25,00	—
3842	647 864,84	1 442 050,40		25,00	
3841	647 882,71	1 442 057,44		25,00	
3840	647 883,82	1 442 058,06		25,00	
3839	647 873,91	1 442 070,91		25,00	
3838	647 841,59	1 442 046,95		25,00	
3837	647 803,60	1 442 018,23		25,00	
3836	647 788,30	1 442 007,10		25,00	
3835	647 784,36	1 442 004,52		25,00	
3834	647 757,47	1 441 986,71		25,00	
3833	647 755,22	1 441 985,21		25,00	
2768	647 732,85	1 441 970,59		25,00	
2767	647 748,07	1 441 951,51		25,00	
392984	647 748,97	1 441 950,22		25,00	
392985	647 749,57	1 441 949,47		25,00	
2766	647 765,89	1 441 926,01		25,00	
2765	647 773,86	1 441 919,83		25,00	
5566	647 824,65	1 441 957,79		25,00	
5576	647 838,99	1 441 940,62		25,00	
5575	647 848,11	1 441 926,15		25,00	
2752	647 838,52	1 441 918,86		25,00	
2789	647 861,35	1 441 898,07		25,00	
2788	647 872,77	1 441 905,69		25,00	
2787	647 882,76	1 441 894,41		25,00	
2786	647 854,03	1 441 861,77		25,00	
2785	647 876,32	1 441 831,17	25,00		
53 936,03					
4204	645 342,53	1 442 228,87	Картометрический метод	25,00	—
4203	645 336,84	1 442 240,36		25,00	
4202	645 335,74	1 442 250,61		25,00	
4201	645 328,13	1 442 250,40		25,00	
4200	645 312,33	1 442 295,28		25,00	
4199	645 301,38	1 442 317,30		25,00	
4198	645 282,38	1 442 355,44		25,00	
4197	645 276,17	1 442 366,70		25,00	
392994	645 256,75	1 442 355,34		25,00	
4196	645 229,33	1 442 339,32		25,00	
4195	645 209,59	1 442 356,52		25,00	
4194	645 131,09	1 442 429,27		25,00	
842	645 120,87	1 442 418,95		25,00	
841	645 121,42	1 442 418,22		25,00	
393000	645 108,28	1 442 403,54		25,00	
393001	645 106,54	1 442 401,51		25,00	
840	645 103,80	1 442 398,55		25,00	
839	645 185,66	1 442 325,74		25,00	
838	645 194,49	1 442 311,90		25,00	
837	645 188,63	1 442 297,66		25,00	
836	645 251,53	1 442 143,96		25,00	
4844	645 237,29	1 442 137,67		25,00	
4843	645 242,58	1 442 124,87		25,00	
4842	645 245,22	1 442 113,23		25,00	
4841	645 246,81	1 442 099,76		25,00	
4840	645 238,80	1 442 096,28		25,00	
4839	645 237,24	1 442 093,70		25,00	
4838	645 240,59	1 442 083,48		25,00	

**Раздел 2**

<b>Сведения о местоположении границ объекта</b>							
<b>1</b>	<b>2</b>	<b>3</b>	<b>4</b>	<b>5</b>	<b>6</b>		
4837	645 249,97	1 442 069,14	Картометрический метод	25,00	—		
4836	645 259,73	1 442 072,40		25,00			
4835	645 290,95	1 441 978,68		25,00			
4834	645 297,87	1 441 921,74		25,00			
4833	645 300,35	1 441 910,80		25,00			
393019	645 302,45	1 441 910,57		25,00			
393020	645 304,17	1 441 910,94		25,00			
96	645 353,45	1 441 925,20		25,00			
393022	645 376,67	1 441 943,18		25,00			
393023	645 370,99	1 441 962,56		25,00			
685	645 395,81	1 442 039,02		25,00			
686	645 384,25	1 442 085,46		25,00			
687	645 383,16	1 442 090,28		25,00			
688	645 382,45	1 442 092,67		25,00			
393028	645 374,60	1 442 126,65		25,00			
690	645 361,71	1 442 179,75		25,00			
393030	645 357,89	1 442 197,82		25,00			
4204	645 342,53	1 442 228,87		25,00			
41 250,03							
3430	649 454,77	1 442 433,86		Картометрический метод		25,00	—
3429	649 449,01	1 442 436,83	25,00				
393033	649 454,00	1 442 445,69	25,00				
393034	649 455,41	1 442 448,10	25,00				
3428	649 491,63	1 442 510,29	25,00				
3427	649 510,88	1 442 543,61	25,00				
1189	649 515,32	1 442 552,96	25,00				
1188	649 362,36	1 442 601,20	25,00				
1187	649 235,98	1 442 610,78	25,00				
1186	649 232,54	1 442 605,25	25,00				
1185	649 228,84	1 442 600,12	25,00				
1184	649 228,17	1 442 598,84	25,00				
1183	649 219,80	1 442 581,79	25,00				
1182	649 218,55	1 442 567,55	25,00				
3444	649 216,12	1 442 542,26	25,00				
3443	649 195,08	1 442 536,79	25,00				
3442	649 189,28	1 442 520,02	25,00				
3441	649 225,06	1 442 492,91	25,00				
3440	649 219,12	1 442 479,25	25,00				
3439	649 273,68	1 442 440,75	25,00				
3438	649 327,18	1 442 450,77	25,00				
3437	649 357,63	1 442 456,65	25,00				
3436	649 360,14	1 442 456,16	25,00				
3435	649 388,55	1 442 446,53	25,00				
3434	649 383,88	1 442 432,53	25,00				
393056	649 387,05	1 442 431,22	25,00				
3433	649 426,14	1 442 410,14	25,00				
3432	649 424,23	1 442 406,74	25,00				
393059	649 434,45	1 442 401,48	25,00				
3431	649 437,60	1 442 399,81	25,00				
3430	649 454,77	1 442 433,86	25,00				
40 657,58							
1262	649 735,47	1 442 756,55	Картометрический метод	25,00	—		
1261	649 754,87	1 442 791,26		25,00			
1127	649 767,53	1 442 783,11		25,00			
1126	649 769,97	1 442 786,51		25,00			

**Раздел 2**

**Сведения о местоположении границ объекта**

1	2	3	4	5	6
1125	649 774,94	1 442 788,92	Картометрический метод	25,00	—
1124	649 780,56	1 442 801,55		25,00	
1123	649 780,58	1 442 803,20		25,00	
1122	649 782,68	1 442 812,76		25,00	
1121	649 786,31	1 442 818,90		25,00	
1120	649 775,99	1 442 845,55		25,00	
1119	649 754,38	1 442 873,12		25,00	
1118	649 764,41	1 442 892,59		25,00	
1117	649 721,78	1 442 945,45		25,00	
1116	649 685,23	1 442 974,38		25,00	
1115	649 653,88	1 442 995,94		25,00	
1114	649 587,51	1 443 029,06		25,00	
1113	649 547,98	1 443 050,21		25,00	
1112	649 533,61	1 443 020,07		25,00	
1111	649 538,99	1 443 013,63		25,00	
1110	649 542,05	1 443 012,52		25,00	
1109	649 542,62	1 443 004,79		25,00	
1108	649 548,01	1 442 997,18		25,00	
1107	649 574,79	1 442 978,27		25,00	
1106	649 604,60	1 442 959,66		25,00	
1105	649 592,66	1 442 924,83		25,00	
1104	649 592,49	1 442 922,46		25,00	
1103	649 588,70	1 442 915,24		25,00	
1102	649 583,05	1 442 918,43		25,00	
1101	649 577,84	1 442 909,08		25,00	
1100	649 576,11	1 442 909,41		25,00	
1099	649 570,71	1 442 907,58		25,00	
1098	649 557,08	1 442 900,27		25,00	
1097	649 555,25	1 442 897,86		25,00	
1096	649 554,43	1 442 894,19		25,00	
1095	649 552,94	1 442 892,68		25,00	
1094	649 542,32	1 442 887,46		25,00	
1093	649 506,46	1 442 881,99		25,00	
1092	649 496,90	1 442 863,13		25,00	
1271	649 554,32	1 442 828,30		25,00	
1270	649 556,95	1 442 824,09		25,00	
1269	649 554,08	1 442 814,55	25,00		
1268	649 575,50	1 442 806,49	25,00		
1267	649 574,63	1 442 803,91	25,00		
1266	649 619,71	1 442 787,70	25,00		
1265	649 638,03	1 442 828,21	25,00		
1264	649 694,98	1 442 799,45	25,00		
1263	649 685,79	1 442 780,94	25,00		
1262	649 735,47	1 442 756,55	25,00		
36 951,52					
1886	641 815,86	1 441 900,62	Картометрический метод	25,00	—
1885	641 827,82	1 441 916,28		25,00	
393099	641 855,25	1 441 939,22		25,00	
393100	641 855,88	1 441 939,74		25,00	
1883	641 906,64	1 441 982,00		25,00	
393102	641 936,17	1 442 005,88		25,00	
43927	641 919,17	1 442 026,73		25,00	
43926	641 939,13	1 442 042,71		25,00	
133634	641 938,47	1 442 043,51		25,00	
43924	641 942,10	1 442 046,73		25,00	



**Раздел 2**

<b>Сведения о местоположении границ объекта</b>					
<b>1</b>	<b>2</b>	<b>3</b>	<b>4</b>	<b>5</b>	<b>6</b>
43923	641 937,92	1 442 051,83	Картометрический метод	25,00	—
43922	641 949,90	1 442 061,90		25,00	
393109	641 951,24	1 442 062,99		25,00	
393110	641 973,04	1 442 035,69		25,00	
1881	641 980,86	1 442 042,02		25,00	
393112	642 010,18	1 442 064,98		25,00	
1879	642 001,63	1 442 074,04		25,00	
1878	642 020,26	1 442 091,14		25,00	
43938	641 996,36	1 442 120,91		25,00	
393116	642 004,23	1 442 127,41		25,00	
393117	642 004,16	1 442 127,48		25,00	
393118	641 996,35	1 442 121,00		25,00	
393119	641 962,53	1 442 093,16		25,00	
393120	641 945,33	1 442 115,82		25,00	
393121	641 985,24	1 442 149,86		25,00	
393122	641 987,61	1 442 147,05		25,00	
1874	642 036,71	1 442 199,09		25,00	
1873	642 032,14	1 442 204,10		25,00	
1872	642 037,02	1 442 208,53		25,00	
1871	642 040,42	1 442 214,87		25,00	
2016	642 024,72	1 442 217,34		25,00	
2015	641 974,51	1 442 203,96		25,00	
2014	641 966,08	1 442 203,06		25,00	
393136	641 966,05	1 442 203,06		25,00	
393137	641 965,53	1 442 203,00		25,00	
2013	641 960,51	1 442 202,77		25,00	
2012	641 935,29	1 442 200,14		25,00	
393140	641 938,35	1 442 186,33		25,00	
393141	641 913,11	1 442 168,76		25,00	
393142	641 895,61	1 442 154,43		25,00	
393143	641 880,31	1 442 155,20		25,00	
393144	641 875,72	1 442 160,43		25,00	
393145	641 885,38	1 442 168,41		25,00	
2009	641 881,83	1 442 172,97		25,00	
393147	641 844,41	1 442 217,88		25,00	
2007	641 839,40	1 442 219,69		25,00	
2006	641 790,53	1 442 192,80		25,00	
2005	641 822,48	1 442 152,15		25,00	
2004	641 821,17	1 442 143,58		25,00	
2003	641 811,99	1 442 135,98		25,00	
132835	641 864,63	1 442 072,79		25,00	
393154	641 804,45	1 442 024,27		25,00	
393155	641 808,58	1 442 019,14		25,00	
393156	641 800,76	1 442 012,82	25,00		
393157	641 840,48	1 441 963,62	25,00		
393158	641 836,84	1 441 960,75	25,00		
393159	641 853,88	1 441 940,87	25,00		
393160	641 827,03	1 441 917,53	25,00		
393161	641 825,24	1 441 917,85	25,00		
1996	641 733,15	1 442 029,44	25,00		
1995	641 721,96	1 442 020,80	25,00		
393164	641 717,98	1 442 018,03	25,00		
1886	641 815,86	1 441 900,62	25,00		
502,77					
393165	641 885,01	1 442 052,07	Картометрический метод	25,00	—

**Раздел 2**

<b>Сведения о местоположении границ объекта</b>					
<b>1</b>	<b>2</b>	<b>3</b>	<b>4</b>	<b>5</b>	<b>6</b>
393166	641 889,55	1 442 055,93	Картометрический метод	25,00	—
393167	641 894,53	1 442 057,99		25,00	
393168	641 903,08	1 442 065,12		25,00	
393169	641 902,40	1 442 066,02		25,00	
393170	641 911,36	1 442 073,37		25,00	
393171	641 902,77	1 442 084,03		25,00	
393172	641 875,68	1 442 063,79		25,00	
393165	641 885,01	1 442 052,07		25,00	
35 478,55					
1610	639 245,41	1 439 360,84	Картометрический метод	25,00	—
1609	639 243,90	1 439 357,61		25,00	
1608	639 239,74	1 439 348,72		25,00	
1607	639 232,04	1 439 324,06		25,00	
1606	639 234,71	1 439 296,82		25,00	
1605	639 280,40	1 439 282,12		25,00	
1604	639 278,60	1 439 277,97		25,00	
1603	639 281,63	1 439 276,49		25,00	
1602	639 282,98	1 439 272,61		25,00	
1601	639 273,60	1 439 253,91		25,00	
1600	639 270,55	1 439 254,83		25,00	
1599	639 264,68	1 439 245,03		25,00	
393185	639 264,66	1 439 245,00		25,00	
393186	639 289,01	1 439 229,89		25,00	
814	639 297,25	1 439 239,00		25,00	
813	639 303,69	1 439 263,35		25,00	
812	639 318,94	1 439 253,24		25,00	
811	639 322,10	1 439 248,13		25,00	
810	639 344,77	1 439 233,31		25,00	
809	639 344,44	1 439 232,87		25,00	
808	639 345,74	1 439 231,73		25,00	
807	639 344,15	1 439 228,67		25,00	
393195	639 357,50	1 439 219,11		25,00	
805	639 372,87	1 439 210,73		25,00	
804	639 377,79	1 439 211,00		25,00	
803	639 391,48	1 439 208,10		25,00	
802	639 437,09	1 439 199,37		25,00	
801	639 452,78	1 439 196,88		25,00	
800	639 458,52	1 439 195,40		25,00	
393202	639 470,02	1 439 193,47		25,00	
393203	639 476,30	1 439 191,32		25,00	
798	639 512,00	1 439 181,09		25,00	
797	639 536,22	1 439 175,19		25,00	
796	639 566,36	1 439 169,95		25,00	
795	639 588,33	1 439 166,57		25,00	
393208	639 603,12	1 439 169,85		25,00	
793	639 604,05	1 439 231,67	25,00		
393210	639 560,59	1 439 244,69	25,00		
393211	639 545,47	1 439 244,93	25,00		
393212	639 541,95	1 439 244,47	25,00		
393213	639 535,99	1 439 242,87	25,00		
393214	639 530,52	1 439 239,79	25,00		
393215	639 539,07	1 439 269,27	25,00		
393216	639 542,34	1 439 287,58	25,00		
393217	639 503,52	1 439 295,15	25,00		
393218	639 482,63	1 439 298,80	25,00		

**Раздел 2**

<b>Сведения о местоположении границ объекта</b>					
<b>1</b>	<b>2</b>	<b>3</b>	<b>4</b>	<b>5</b>	<b>6</b>
393219	639 373,36	1 439 320,40	Картометрический метод	25,00	—
393220	639 309,40	1 439 365,48		25,00	
393221	639 305,42	1 439 357,00		25,00	
393222	639 312,03	1 439 353,95		25,00	
393223	639 293,23	1 439 335,41		25,00	
393224	639 272,88	1 439 341,73		25,00	
393225	639 253,68	1 439 356,31		25,00	
1610	639 245,41	1 439 360,84		25,00	
34 224,05					
393226	638 830,07	1 442 663,30	Картометрический метод	25,00	—
393227	638 981,59	1 442 818,43		25,00	
2032	639 003,74	1 442 835,94		25,00	
2031	638 997,51	1 442 843,29		25,00	
2030	638 981,56	1 442 859,56		25,00	
2029	638 958,39	1 442 874,55		25,00	
2315	638 946,41	1 442 889,57		25,00	
2429	638 932,24	1 442 907,38		25,00	
2428	638 920,19	1 442 915,88		25,00	
2427	638 910,36	1 442 924,02		25,00	
2426	638 897,32	1 442 934,72		25,00	
1856	638 889,92	1 442 940,84		25,00	
1855	638 877,11	1 442 926,36		25,00	
1854	638 867,03	1 442 911,86		25,00	
1853	638 855,53	1 442 890,69		25,00	
1852	638 838,76	1 442 873,32		25,00	
1851	638 792,03	1 442 826,95		25,00	
1850	638 771,10	1 442 804,19		25,00	
1849	638 767,71	1 442 798,13		25,00	
1848	638 763,19	1 442 774,53		25,00	
1847	638 763,43	1 442 765,55		25,00	
1846	638 757,23	1 442 729,92		25,00	
1845	638 753,18	1 442 723,76		25,00	
393226	638 830,07	1 442 663,30		25,00	
33 188,24					
2710	634 672,72	1 442 531,98	Картометрический метод	25,00	—
2711	634 679,68	1 442 535,70		25,00	
2712	634 691,70	1 442 541,99		25,00	
2713	634 692,89	1 442 539,67		25,00	
2714	634 694,95	1 442 540,75		25,00	
2715	634 698,63	1 442 545,44		25,00	
2716	634 701,94	1 442 545,43		25,00	
2717	634 707,13	1 442 548,32		25,00	
2718	634 711,13	1 442 549,33		25,00	
2719	634 712,67	1 442 546,32		25,00	
2720	634 716,04	1 442 540,06		25,00	
2721	634 767,68	1 442 571,39		25,00	
2722	634 875,09	1 442 640,05		25,00	
2723	634 935,64	1 442 697,25		25,00	
2724	634 929,92	1 442 705,01		25,00	
2725	634 919,39	1 442 719,44		25,00	
2726	634 901,78	1 442 719,27		25,00	
2727	634 883,05	1 442 721,41		25,00	
2728	634 877,14	1 442 731,06		25,00	
2729	634 868,85	1 442 740,78		25,00	
2730	634 862,98	1 442 744,30	25,00		

**Раздел 2**

**Сведения о местоположении границ объекта**

<b>1</b>	<b>2</b>	<b>3</b>	<b>4</b>	<b>5</b>	<b>6</b>
2685	634 856,03	1 442 749,87	Картометрический метод	25,00	—
2686	634 849,81	1 442 746,39		25,00	
2687	634 821,37	1 442 746,76		25,00	
2688	634 803,99	1 442 737,86		25,00	
2689	634 787,11	1 442 727,67		25,00	
2690	634 785,34	1 442 728,23		25,00	
2691	634 782,51	1 442 726,56		25,00	
2692	634 779,93	1 442 728,96		25,00	
2693	634 760,93	1 442 742,84		25,00	
2694	634 745,53	1 442 724,08		25,00	
2695	634 735,69	1 442 710,00		25,00	
2696	634 728,11	1 442 700,05		25,00	
2697	634 715,88	1 442 685,31		25,00	
2698	634 701,81	1 442 668,99		25,00	
2699	634 690,46	1 442 655,73		25,00	
2700	634 686,41	1 442 655,29		25,00	
2701	634 678,77	1 442 646,43		25,00	
2702	634 666,16	1 442 631,74		25,00	
2703	634 666,53	1 442 628,20		25,00	
2704	634 646,11	1 442 605,29		25,00	
2705	634 630,86	1 442 585,29		25,00	
2706	634 656,72	1 442 553,31	25,00		
2707	634 661,76	1 442 546,25	25,00		
2708	634 663,79	1 442 544,00	25,00		
2709	634 665,69	1 442 545,13	25,00		
2710	634 672,72	1 442 531,98	25,00		
<b>1 079,56</b>					
75984	634 865,89	1 442 657,46	Картометрический метод	25,00	—
75974	634 903,91	1 442 686,84		25,00	
200	634 903,55	1 442 687,45		25,00	
199	634 899,66	1 442 692,70		25,00	
75778	634 849,64	1 442 691,25		25,00	
75777	634 857,87	1 442 671,22		25,00	
75776	634 858,69	1 442 668,25		25,00	
75775	634 858,46	1 442 665,48		25,00	
75774	634 859,80	1 442 662,07		25,00	
75773	634 865,14	1 442 657,98		25,00	
75984	634 865,89	1 442 657,46		25,00	
<b>24 295,52</b>					
2071	642 037,78	1 443 222,83	Картометрический метод	25,00	—
3467	642 042,08	1 443 228,04		25,00	
3466	642 056,03	1 443 246,85		25,00	
3465	642 095,88	1 443 299,85		25,00	
3464	642 100,07	1 443 306,21		25,00	
3463	642 104,03	1 443 311,68		25,00	
3462	642 117,59	1 443 302,48		25,00	
3770	642 124,35	1 443 311,97		25,00	
3769	642 125,92	1 443 314,13		25,00	
3768	642 116,35	1 443 320,81		25,00	
393246	642 115,09	1 443 319,01		25,00	
3767	642 114,97	1 443 319,10		25,00	
3766	642 113,02	1 443 320,68		25,00	
3765	642 106,42	1 443 325,19		25,00	
393250	642 106,32	1 443 325,26		25,00	
393251	642 072,15	1 443 349,41		25,00	

**Раздел 2**

<b>Сведения о местоположении границ объекта</b>					
<b>1</b>	<b>2</b>	<b>3</b>	<b>4</b>	<b>5</b>	<b>6</b>
393252	642 057,79	1 443 359,70	Картометрический метод	25,00	—
3764	642 043,16	1 443 370,34		25,00	
393254	642 045,99	1 443 381,89		25,00	
393255	642 046,47	1 443 383,85		25,00	
3763	642 052,54	1 443 408,57		25,00	
3762	642 033,89	1 443 423,64		25,00	
3761	642 033,04	1 443 423,17		25,00	
3760	642 020,49	1 443 407,79		25,00	
3759	642 011,21	1 443 395,15		25,00	
3758	641 998,26	1 443 404,52		25,00	
3757	641 991,59	1 443 411,40		25,00	
3755	641 951,65	1 443 438,37		25,00	
3754	641 950,39	1 443 436,42		25,00	
3037	641 948,34	1 443 433,44		25,00	
3036	641 945,71	1 443 425,61		25,00	
3035	641 945,09	1 443 422,39		25,00	
3034	641 933,23	1 443 389,41		25,00	
3033	641 928,47	1 443 374,82		25,00	
3032	641 924,97	1 443 364,11		25,00	
3031	641 914,73	1 443 336,62		25,00	
393272	641 912,00	1 443 326,95		25,00	
3030	641 911,13	1 443 323,97		25,00	
3029	641 937,87	1 443 293,66		25,00	
2078	641 882,23	1 443 275,92		25,00	
2077	641 889,03	1 443 269,31		25,00	
2076	641 933,93	1 443 275,51		25,00	
2075	641 954,60	1 443 273,50		25,00	
2074	641 968,94	1 443 269,51		25,00	
2073	641 973,89	1 443 275,57		25,00	
2072	642 009,21	1 443 246,69		25,00	
2071	642 037,78	1 443 222,83	25,00		
21 982,22					
393273	642 181,76	1 440 939,01	Картометрический метод	25,00	—
393274	642 197,01	1 440 980,70		25,00	
393275	642 205,60	1 440 987,52		25,00	
393276	642 251,30	1 440 994,96		25,00	
393277	642 262,67	1 440 997,71		25,00	
393278	642 283,34	1 441 018,23		25,00	
393279	642 287,81	1 441 024,01		25,00	
393280	642 295,47	1 441 039,27		25,00	
393281	642 308,69	1 441 059,37		25,00	
393282	642 313,54	1 441 064,22		25,00	
393283	642 322,04	1 441 058,20		25,00	
393284	642 323,02	1 441 060,50		25,00	
393285	642 343,83	1 441 079,61		25,00	
393286	642 353,07	1 441 099,51		25,00	
669	642 383,54	1 441 152,65		25,00	
274	642 394,94	1 441 160,00		25,00	
275	642 388,02	1 441 167,69		25,00	
276	642 364,99	1 441 150,09		25,00	
278	642 205,12	1 441 073,66		25,00	
393292	642 099,49	1 441 026,14		25,00	
111	642 106,41	1 441 009,17		25,00	
393294	642 127,15	1 440 964,57		25,00	
393273	642 181,76	1 440 939,01		25,00	

**Раздел 2**

<b>Сведения о местоположении границ объекта</b>					
<b>1</b>	<b>2</b>	<b>3</b>	<b>4</b>	<b>5</b>	<b>6</b>
19 528,19					
393295	646 998,81	1 441 020,00	Картометрический метод	25,00	—
6918	647 039,31	1 441 027,20		25,00	
393297	647 036,54	1 441 045,82		25,00	
393298	647 097,44	1 441 057,85		25,00	
393299	647 142,59	1 441 066,93		25,00	
6922	647 141,19	1 441 071,04		25,00	
393301	647 149,62	1 441 077,65		25,00	
181	647 145,66	1 441 087,56		25,00	
393303	647 140,80	1 441 099,99		25,00	
179	647 138,87	1 441 107,72		25,00	
178	647 138,72	1 441 111,77		25,00	
393306	647 139,71	1 441 117,09		25,00	
176	647 114,75	1 441 118,82		25,00	
6898	647 109,97	1 441 120,11		25,00	
174	647 107,66	1 441 121,13		25,00	
173	647 104,17	1 441 131,15		25,00	
6901	647 086,40	1 441 125,07		25,00	
6902	647 083,35	1 441 125,13		25,00	
6903	647 063,15	1 441 116,09		25,00	
169	647 034,25	1 441 107,42		25,00	
168	647 005,19	1 441 102,85		25,00	
6906	646 978,03	1 441 102,05		25,00	
6740	646 849,53	1 441 101,29		25,00	
6739	646 852,49	1 441 084,57		25,00	
164	646 857,49	1 441 084,28		25,00	
163	646 860,50	1 441 064,22		25,00	
393321	646 862,32	1 441 049,65		25,00	
393322	646 862,34	1 441 031,64		25,00	
393323	646 920,92	1 441 033,14		25,00	
393324	646 969,33	1 441 035,29		25,00	
393325	646 978,25	1 441 036,66		25,00	
393326	646 979,83	1 441 033,25		25,00	
393295	646 998,81	1 441 020,00	25,00		
19 471,80					
393327	647 551,91	1 443 216,77	Картометрический метод	25,00	—
393328	647 626,81	1 443 249,79		25,00	
961	647 679,92	1 443 273,39		25,00	
960	647 679,98	1 443 273,41		25,00	
959	647 675,44	1 443 283,69		25,00	
958	647 682,89	1 443 296,98		25,00	
957	647 698,36	1 443 338,53		25,00	
956	647 685,39	1 443 339,12		25,00	
955	647 660,38	1 443 346,39		25,00	
39	647 639,40	1 443 352,59		25,00	
38	647 634,36	1 443 355,76		25,00	
393338	647 624,23	1 443 367,12		25,00	
36	647 622,19	1 443 365,82		25,00	
35	647 573,65	1 443 379,22		25,00	
393341	647 541,56	1 443 335,24		25,00	
4999	647 515,89	1 443 301,39		25,00	
4998	647 510,01	1 443 285,50		25,00	
4997	647 508,44	1 443 279,58		25,00	
4996	647 506,67	1 443 275,24		25,00	
4995	647 501,95	1 443 258,97		25,00	

**Раздел 2**

<b>Сведения о местоположении границ объекта</b>					
<b>1</b>	<b>2</b>	<b>3</b>	<b>4</b>	<b>5</b>	<b>6</b>
4994	647 499,28	1 443 254,09	Картометрический метод	25,00	—
4993	647 499,45	1 443 247,88		25,00	
4992	647 516,36	1 443 233,18		25,00	
4991	647 549,92	1 443 219,93		25,00	
393327	647 551,91	1 443 216,77		25,00	
18 901,49					
2081	641 817,23	1 443 216,50	Картометрический метод	25,00	—
2080	641 825,85	1 443 225,30		25,00	
393353	641 833,75	1 443 235,61		25,00	
393354	641 846,46	1 443 252,55		25,00	
2079	641 871,75	1 443 285,29		25,00	
3026	641 888,86	1 443 307,41		25,00	
3025	641 829,06	1 443 359,55		25,00	
3892	641 788,09	1 443 395,18		25,00	
3891	641 771,03	1 443 410,01		25,00	
3555	641 703,69	1 443 322,32		25,00	
3554	641 703,31	1 443 322,62		25,00	
3553	641 703,07	1 443 322,33		25,00	
3552	641 701,99	1 443 320,81		25,00	
3551	641 693,69	1 443 312,63		25,00	
393365	641 731,78	1 443 280,08		25,00	
2081	641 817,23	1 443 216,50		25,00	
16 789,86					
393366	652 029,64	1 446 713,57	Картометрический метод	25,00	—
393367	652 035,78	1 446 734,35		25,00	
393368	652 052,33	1 446 729,63		25,00	
393369	652 062,01	1 446 727,11		25,00	
393370	652 067,42	1 446 730,35		25,00	
393371	652 072,44	1 446 737,12		25,00	
393372	652 094,04	1 446 764,10		25,00	
393373	652 108,88	1 446 773,48		25,00	
393374	652 116,60	1 446 774,01		25,00	
393375	652 128,22	1 446 779,70		25,00	
393376	652 130,97	1 446 785,64		25,00	
909	652 153,42	1 446 850,26		25,00	
908	652 072,04	1 446 877,43		25,00	
907	652 073,42	1 446 884,67		25,00	
906	652 063,70	1 446 887,70		25,00	
905	652 053,33	1 446 882,47		25,00	
904	652 039,24	1 446 859,22		25,00	
393383	652 034,48	1 446 851,25		25,00	
393384	652 024,42	1 446 835,15		25,00	
393385	652 001,50	1 446 799,07		25,00	
393386	652 000,01	1 446 795,03		25,00	
393387	651 989,92	1 446 775,03		25,00	
393388	651 984,39	1 446 774,60		25,00	
393389	651 971,38	1 446 750,64		25,00	
393390	651 972,57	1 446 747,37		25,00	
393366	652 029,64	1 446 713,57		25,00	
10 951,63					
393391	652 263,11	1 446 979,11	Картометрический метод	25,00	—
3303	652 263,05	1 446 978,87		25,00	
3332	652 204,45	1 447 003,23		25,00	
3331	652 180,64	1 446 995,46		25,00	
3330	652 162,30	1 447 003,75		25,00	

**Раздел 2**

<b>Сведения о местоположении границ объекта</b>					
<b>1</b>	<b>2</b>	<b>3</b>	<b>4</b>	<b>5</b>	<b>6</b>
3329	652 148,74	1 447 009,88	Картометрический метод	25,00	—
3328	652 135,24	1 447 016,01		25,00	
3327	652 093,58	1 447 038,46		25,00	
393399	652 084,00	1 447 024,14		25,00	
393400	652 056,59	1 447 037,71		25,00	
393401	652 048,79	1 447 046,87		25,00	
393402	652 035,55	1 447 041,24		25,00	
393403	652 046,62	1 447 033,25		25,00	
1532	652 077,85	1 447 014,05		25,00	
1531	652 063,09	1 446 991,23		25,00	
393406	652 151,10	1 446 953,91		25,00	
393407	652 154,22	1 446 948,07		25,00	
393408	652 156,51	1 446 946,49		25,00	
393409	652 160,61	1 446 946,18		25,00	
393410	652 169,92	1 446 946,54		25,00	
393411	652 177,58	1 446 946,74		25,00	
393412	652 179,39	1 446 944,91		25,00	
393413	652 181,49	1 446 938,43		25,00	
393414	652 200,39	1 446 934,67		25,00	
393415	652 208,54	1 446 937,33		25,00	
393416	652 217,12	1 446 940,14		25,00	
393417	652 231,95	1 446 934,40		25,00	
2120	652 251,73	1 446 933,75		25,00	
2119	652 256,20	1 446 942,02		25,00	
2118	652 267,17	1 446 977,08		25,00	
2117	652 263,24	1 446 979,06		25,00	
393391	652 263,11	1 446 979,11		25,00	
10 559,24					
1025	648 856,53	1 443 381,49	Картометрический метод	25,00	—
1024	648 900,69	1 443 397,71		25,00	
393420	648 935,81	1 443 414,32		25,00	
1023	648 946,88	1 443 419,41		25,00	
1022	648 946,89	1 443 419,42		25,00	
1021	648 920,14	1 443 440,04		25,00	
1020	648 918,00	1 443 444,52		25,00	
1019	648 915,28	1 443 448,68		25,00	
1018	648 907,82	1 443 458,83		25,00	
1017	648 906,08	1 443 460,89		25,00	
1016	648 888,67	1 443 477,93		25,00	
1015	648 877,97	1 443 483,21		25,00	
1014	648 869,45	1 443 488,37		25,00	
393431	648 857,20	1 443 492,04		25,00	
124946	648 833,91	1 443 495,58		25,00	
393433	648 787,13	1 443 466,86		25,00	
124944	648 766,10	1 443 444,40		25,00	
124943	648 779,51	1 443 430,43		25,00	
393436	648 807,33	1 443 445,50		25,00	
124941	648 823,53	1 443 414,43		25,00	
1027	648 830,58	1 443 402,32		25,00	
1026	648 847,04	1 443 403,59		25,00	
1025	648 856,53	1 443 381,49		25,00	
9 701,19					
137	652 184,43	1 447 171,87	Картометрический метод	25,00	—
136	652 225,45	1 447 232,31		25,00	
2476	652 214,22	1 447 239,65		25,00	



**Раздел 2**

<b>Сведения о местоположении границ объекта</b>					
<b>1</b>	<b>2</b>	<b>3</b>	<b>4</b>	<b>5</b>	<b>6</b>
2475	652 191,46	1 447 235,01	Картометрический метод	25,00	—
2474	652 173,26	1 447 249,02		25,00	
2473	652 118,86	1 447 324,48		25,00	
2472	652 118,07	1 447 324,49		25,00	
2471	652 114,15	1 447 323,65		25,00	
2470	652 113,41	1 447 323,07		25,00	
3452	652 076,95	1 447 264,94		25,00	
3451	652 075,65	1 447 248,01		25,00	
393451	652 115,78	1 447 218,63		25,00	
3450	652 124,33	1 447 212,18		25,00	
3449	652 128,90	1 447 208,01		25,00	
2558	652 135,79	1 447 214,51		25,00	
2557	652 153,90	1 447 193,13		25,00	
137	652 184,43	1 447 171,87		25,00	
<b>7 775,71</b>					
3349	649 971,06	1 441 918,23	Картометрический метод	25,00	—
3348	649 902,51	1 441 961,21		25,00	
3347	649 894,62	1 441 941,13		25,00	
393456	649 885,01	1 441 926,91		25,00	
393457	649 885,88	1 441 926,27		25,00	
3345	649 885,93	1 441 926,26		25,00	
393459	649 881,73	1 441 920,29		25,00	
393460	649 868,66	1 441 901,46		25,00	
3344	649 868,55	1 441 901,37		25,00	
393462	649 926,91	1 441 849,52		25,00	
393463	649 927,10	1 441 849,60		25,00	
393464	649 933,66	1 441 852,86		25,00	
125740	649 937,92	1 441 854,86		25,00	
125739	649 950,28	1 441 835,31		25,00	
393467	649 951,54	1 441 836,30		25,00	
125738	649 996,51	1 441 871,72		25,00	
393469	649 973,64	1 441 887,38		25,00	
393470	649 958,52	1 441 897,78		25,00	
3349	649 971,06	1 441 918,23		25,00	
<b>7 615,78</b>					
3348	651 873,84	1 446 637,61	Картометрический метод	25,00	—
3358	651 875,51	1 446 640,51		25,00	
3357	651 891,60	1 446 667,41		25,00	
3356	651 908,95	1 446 696,44		25,00	
3355	651 909,42	1 446 697,24		25,00	
3354	651 915,53	1 446 707,12		25,00	
3353	651 920,21	1 446 715,01		25,00	
393478	651 904,41	1 446 741,75		25,00	
393479	651 893,28	1 446 747,86		25,00	
2540	651 854,72	1 446 738,89		25,00	
2539	651 851,33	1 446 731,92		25,00	
2538	651 835,64	1 446 737,70		25,00	
2537	651 801,57	1 446 682,16		25,00	
3348	651 873,84	1 446 637,61		25,00	
<b>6 911,54</b>					
3524	648 630,56	1 442 159,15	Картометрический метод	25,00	—
3202	648 634,61	1 442 174,23		25,00	
3201	648 617,28	1 442 182,27		25,00	
3200	648 619,16	1 442 187,29		25,00	
3199	648 614,87	1 442 189,56		25,00	

**Раздел 2**

<b>Сведения о местоположении границ объекта</b>					
<b>1</b>	<b>2</b>	<b>3</b>	<b>4</b>	<b>5</b>	<b>6</b>
3198	648 581,38	1 442 204,97	Картометрический метод	25,00	—
3197	648 567,44	1 442 217,56		25,00	
2136	648 553,74	1 442 174,26		25,00	
2135	648 524,02	1 442 116,45		25,00	
2134	648 559,62	1 442 090,78		25,00	
2133	648 565,38	1 442 089,40		25,00	
3531	648 565,39	1 442 089,46		25,00	
3530	648 572,54	1 442 088,40		25,00	
3529	648 578,96	1 442 084,33		25,00	
3528	648 585,69	1 442 100,56		25,00	
3527	648 607,09	1 442 152,18		25,00	
3526	648 612,08	1 442 165,51		25,00	
3525	648 625,11	1 442 161,13		25,00	
3524	648 630,56	1 442 159,15		25,00	
6 815,69					
1282	649 345,48	1 442 921,44	Картометрический метод	25,00	—
1281	649 349,78	1 442 921,94		25,00	
1280	649 353,27	1 442 922,65		25,00	
1279	649 357,30	1 442 924,24		25,00	
1278	649 358,95	1 442 926,24		25,00	
1277	649 360,50	1 442 928,99		25,00	
1276	649 361,62	1 442 932,08		25,00	
1089	649 362,83	1 442 937,98		25,00	
1088	649 372,24	1 442 954,03		25,00	
1087	649 377,84	1 442 962,78		25,00	
1086	649 363,67	1 442 972,26		25,00	
1085	649 350,72	1 442 980,37		25,00	
1084	649 342,93	1 442 985,17		25,00	
1083	649 338,93	1 442 987,35		25,00	
1082	649 312,43	1 443 004,57		25,00	
1081	649 297,55	1 443 015,21		25,00	
1080	649 286,56	1 443 022,20		25,00	
1288	649 252,93	1 442 980,32		25,00	
1287	649 299,24	1 442 932,96		25,00	
1286	649 317,43	1 442 926,82		25,00	
1285	649 333,10	1 442 922,26		25,00	
1284	649 337,14	1 442 921,95		25,00	
1283	649 341,03	1 442 921,51		25,00	
1282	649 345,48	1 442 921,44		25,00	
6 548,75					
6712	646 586,14	1 440 967,40	Картометрический метод	25,00	—
393514	646 615,98	1 440 970,31		25,00	
393515	646 614,49	1 440 987,13		25,00	
6715	646 613,39	1 441 013,16		25,00	
393517	646 664,91	1 441 019,02		25,00	
393518	646 736,24	1 441 026,10		25,00	
157	646 751,25	1 441 028,17		25,00	
156	646 747,24	1 441 028,16		25,00	
6692	646 728,78	1 441 027,18		25,00	
154	646 723,39	1 441 026,84		25,00	
153	646 723,31	1 441 027,36		25,00	
152	646 699,02	1 441 025,34		25,00	
151	646 698,97	1 441 025,53		25,00	
150	646 685,73	1 441 025,13		25,00	
393527	646 683,93	1 441 022,88		25,00	

**Раздел 2**

<b>Сведения о местоположении границ объекта</b>					
<b>1</b>	<b>2</b>	<b>3</b>	<b>4</b>	<b>5</b>	<b>6</b>
6699	646 650,74	1 441 019,71	Картометрический метод	25,00	—
147	646 644,70	1 441 018,93		25,00	
393530	646 639,89	1 441 061,41		25,00	
145	646 631,92	1 441 128,01		25,00	
6703	646 612,05	1 441 125,52		25,00	
143	646 620,64	1 441 052,28		25,00	
142	646 554,35	1 441 037,07		25,00	
6706	646 553,93	1 441 035,00		25,00	
6707	646 561,89	1 441 002,80		25,00	
139	646 564,56	1 440 987,34		25,00	
138	646 571,72	1 440 984,75		25,00	
137	646 584,78	1 440 983,72		25,00	
136	646 584,96	1 440 981,69		25,00	
6712	646 586,14	1 440 967,40		25,00	
5 807,87					
1559	638 488,51	1 439 307,33	Картометрический метод	25,00	—
5399	638 522,35	1 439 320,98		25,00	
5398	638 605,78	1 439 352,80		25,00	
5397	638 626,10	1 439 359,47		25,00	
5396	638 635,55	1 439 359,67		25,00	
5395	638 644,06	1 439 362,83		25,00	
393537	638 641,84	1 439 378,07		25,00	
866	638 641,74	1 439 390,83		25,00	
1567	638 637,04	1 439 394,77		25,00	
1566	638 575,01	1 439 398,63		25,00	
1565	638 534,92	1 439 362,15		25,00	
1564	638 528,03	1 439 359,46		25,00	
1563	638 529,21	1 439 355,34		25,00	
1562	638 513,56	1 439 335,98		25,00	
1561	638 515,04	1 439 332,31		25,00	
1560	638 483,79	1 439 319,94		25,00	
1559	638 488,51	1 439 307,33		25,00	
5 302,40					
393538	634 889,72	1 443 093,02	Картометрический метод	25,00	—
2427	634 923,02	1 443 114,75		25,00	
2426	634 957,26	1 443 129,56		25,00	
2425	634 931,95	1 443 188,95		25,00	
2964	634 925,06	1 443 202,78		25,00	
2963	634 903,02	1 443 194,47		25,00	
2962	634 906,60	1 443 187,13		25,00	
2961	634 904,19	1 443 168,55		25,00	
2960	634 861,38	1 443 149,25		25,00	
2429	634 867,94	1 443 131,20		25,00	
393538	634 889,72	1 443 093,02		25,00	
4 303,10					
393539	642 788,03	1 441 297,23	Картометрический метод	25,00	—
393540	642 793,57	1 441 297,97		25,00	
393541	642 795,77	1 441 303,34		25,00	
393542	642 810,62	1 441 313,08		25,00	
393543	642 816,32	1 441 314,52		25,00	
393544	642 813,92	1 441 332,59		25,00	
393545	642 812,47	1 441 341,64		25,00	
393546	642 811,52	1 441 350,70		25,00	
393547	642 809,31	1 441 365,82		25,00	
257	642 752,16	1 441 364,17		25,00	

**Раздел 2**

<b>Сведения о местоположении границ объекта</b>					
<b>1</b>	<b>2</b>	<b>3</b>	<b>4</b>	<b>5</b>	<b>6</b>
258	642 751,64	1 441 357,81	Картометрический метод	25,00	—
393550	642 729,29	1 441 355,50		25,00	
652	642 730,31	1 441 348,52		25,00	
393552	642 731,59	1 441 345,94		25,00	
393553	642 753,27	1 441 302,13		25,00	
393554	642 755,75	1 441 302,86		25,00	
393555	642 758,05	1 441 303,63		25,00	
393556	642 782,68	1 441 307,91		25,00	
393557	642 786,29	1 441 300,50		25,00	
393539	642 788,03	1 441 297,23		25,00	
<b>3 585,50</b>					
3714	652 939,94	1 448 014,72	Картометрический метод	25,00	—
850	653 002,56	1 448 017,56		25,00	
849	653 009,96	1 448 020,99		25,00	
2467	653 009,96	1 448 021,00		25,00	
3721	653 009,95	1 448 020,99		25,00	
3720	653 003,72	1 448 054,61		25,00	
393564	653 003,83	1 448 060,94		25,00	
3718	652 996,83	1 448 066,58		25,00	
3717	652 969,40	1 448 067,25		25,00	
3716	652 969,74	1 448 079,16		25,00	
3715	652 943,64	1 448 080,02		25,00	
3714	652 939,94	1 448 014,72		25,00	
<b>3 326,08</b>					
1146	649 057,75	1 442 688,01	Картометрический метод	25,00	—
1372	649 064,20	1 442 695,86		25,00	
1371	649 063,75	1 442 699,08		25,00	
1370	649 067,20	1 442 701,85		25,00	
1369	649 067,09	1 442 700,28		25,00	
1368	649 068,66	1 442 700,17		25,00	
1367	649 068,80	1 442 701,77		25,00	
1366	649 068,78	1 442 703,07		25,00	
393573	649 069,62	1 442 710,18		25,00	
1365	649 071,17	1 442 721,23		25,00	
1364	649 053,46	1 442 726,36		25,00	
1363	649 050,19	1 442 727,77		25,00	
1362	649 046,19	1 442 728,94		25,00	
1361	649 039,20	1 442 730,17		25,00	
1360	649 040,02	1 442 734,10		25,00	
1359	649 012,34	1 442 743,30		25,00	
393581	648 981,07	1 442 691,91		25,00	
1147	648 979,34	1 442 689,08		25,00	
1146	649 057,75	1 442 688,01		25,00	
<b>1 549,07</b>					
1743	652 435,04	1 447 578,54	Картометрический метод	25,00	—
1744	652 438,53	1 447 584,37		25,00	
1745	652 447,33	1 447 599,75		25,00	
1746	652 450,54	1 447 598,03		25,00	
1747	652 458,35	1 447 612,47		25,00	
1748	652 453,38	1 447 615,17		25,00	
1749	652 447,89	1 447 618,28		25,00	
1750	652 444,89	1 447 619,81		25,00	
1751	652 450,66	1 447 629,75		25,00	
1752	652 434,25	1 447 639,32		25,00	
1753	652 424,68	1 447 623,47		25,00	

**Раздел 2**

<b>Сведения о местоположении границ объекта</b>					
<b>1</b>	<b>2</b>	<b>3</b>	<b>4</b>	<b>5</b>	<b>6</b>
1754	652 427,84	1 447 621,63	Картометрический метод	25,00	—
1755	652 428,13	1 447 621,44		25,00	
1756	652 425,81	1 447 615,40		25,00	
1757	652 420,09	1 447 618,09		25,00	
1758	652 414,62	1 447 608,01		25,00	
1759	652 408,03	1 447 593,83		25,00	
1739	652 418,40	1 447 588,08		25,00	
393601	652 422,88	1 447 585,49		25,00	
393602	652 425,10	1 447 584,02		25,00	
393603	652 425,21	1 447 584,22		25,00	
1743	652 435,04	1 447 578,54		25,00	
134,94					
393604	649 899,02	1 441 807,24	Картометрический метод	25,00	—
125746	649 899,13	1 441 807,32		25,00	
393606	649 915,83	1 441 816,13		25,00	
393607	649 912,46	1 441 822,33		25,00	
3340	649 912,34	1 441 822,28		25,00	
3339	649 895,69	1 441 813,61		25,00	
3338	649 896,72	1 441 811,63		25,00	
3337	649 898,52	1 441 808,21		25,00	
393604	649 899,02	1 441 807,24		25,00	
51,56					
2759	647 813,06	1 441 896,16	Картометрический метод	25,00	—
5570	647 810,65	1 441 899,52		25,00	
2761	647 800,63	1 441 892,29		25,00	
2760	647 803,38	1 441 888,96		25,00	
2759	647 813,06	1 441 896,16		25,00	
<b>3. Сведения о характерных точках части (частей) границы объекта</b>					
<b>1</b>	<b>2</b>	<b>3</b>	<b>4</b>	<b>5</b>	<b>6</b>
—	—	—	—	—	—








Прохождение границы		Описание прохождения границы
от точки	до точки	
<b>1</b>	<b>2</b>	<b>3</b>
—	—	—

# Правила землепользования и застройки муниципального образования город Мурманск


## Карта градостроительного зонирования

### Условные обозначения










-  граница муниципального образования город Мурманск
-  граница населенного пункта город Мурманск
-  граница земельного участка
-  границы зон с особыми условиями использования территории
-  территории объектов культурного наследия

### Территориальные зоны






#### Жилые зоны

-  Ж-1 Зона застройки многоквартирными многоквартирными домами
-  Ж-2 Зона застройки соседственными жилыми домами, блокированной застройки и многоквартирными домами
-  Ж-3 Зона застройки индивидуальными жилыми домами и малоэтажными жилыми домами, блокированной застройки
-  Ж-4 Зона индивидуальной жилой застройки


#### Общественно-деловые зоны

-  Ц-1 Зона делового, общественного и коммерческого назначения
-  Ц-2 Зона делового назначения исторического центра города
-  Ц-3 Зона объектов здравоохранения
-  Ц-4 Зона объектов среднего и высшего профессионального образования
-  Ц-5 Зона объектов социального обеспечения и защиты
-  Ц-6 Зона объектов рекреационного назначения
-  Ц-7 Зона обслуживания объектов, необходимых для осуществления производственной и предпринимательской деятельности
-  Ц-8 Зона объектов розничной и оптовой торговли
-  Ц-9 Зона объектов физкультуры и спорта




#### Производственные зоны, зоны инженерной и транспортной инфраструктуры

-  П-1 Зона размещения производственных объектов I класса опасности
-  П-2 Зона размещения производственных объектов II класса опасности
-  П-3 Зона размещения производственных объектов III-V класса опасности
-  ПТ Производственно-транспортная зона
-  И-1 Зона размещения объектов инженерной инфраструктуры
-  Т-1 Зона размещения объектов транспортной инфраструктуры




#### Зоны сельскохозяйственного использования

-  СХ-1 Зона, занятая объектами сельскохозяйственного назначения и предназначенная для ведения сельского хозяйства


#### Рекреационные зоны

-  Р-1 Зеленые насаждения общего пользования (парки, скверы, бульвары)
-  Р-2 Спортивно-рекреационная зона
-  Р-3 Городские леса
-  Р-4 Озеро Семеновское

### Зоны специального назначения

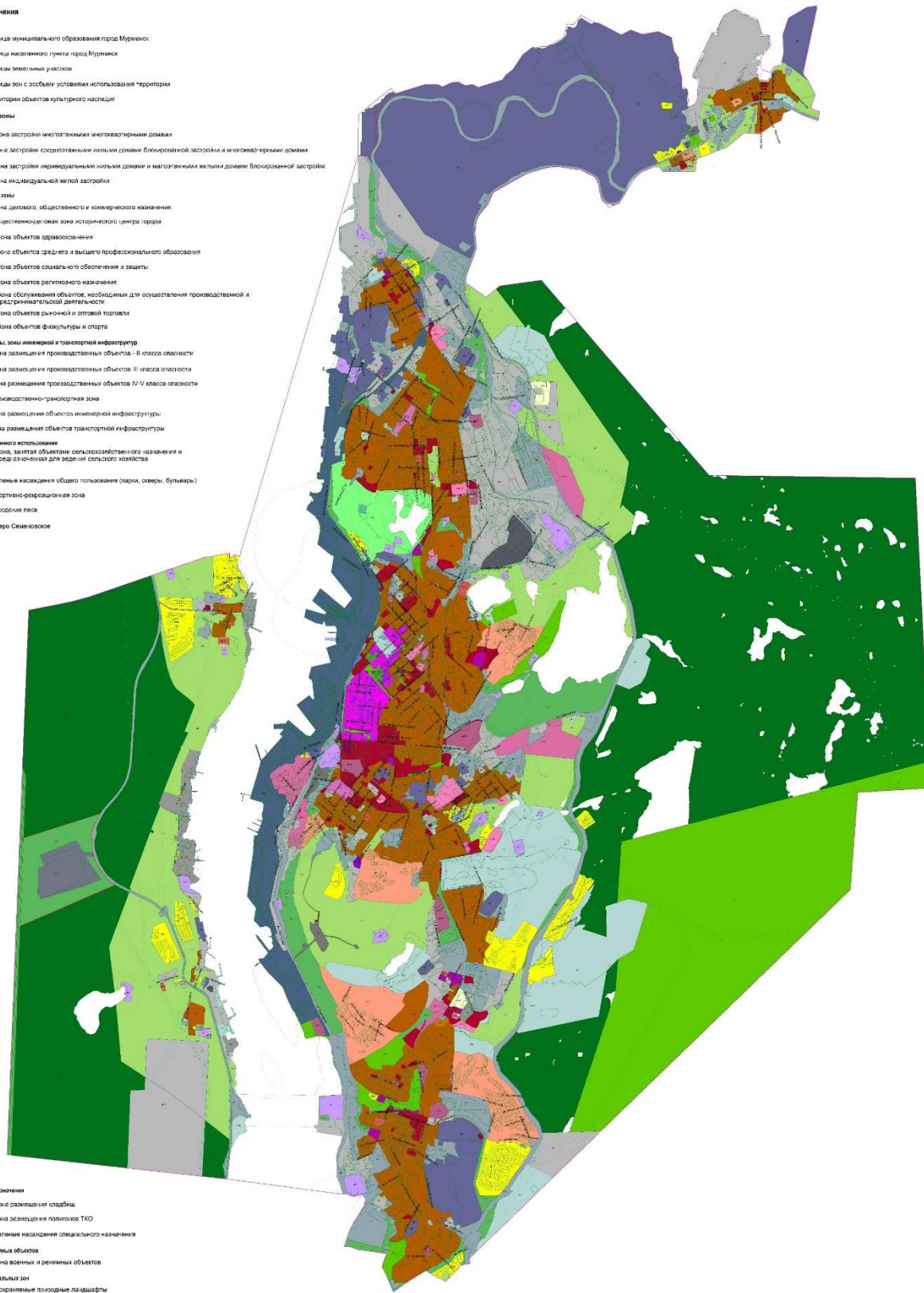
-  С-1 Зона размещения складов
-  С-2 Зона размещения полигонов ТКО
-  С-3 Зеленые насаждения специального назначения

### Зоны военных и религиозных объектов

-  Р-0 Зона военных и религиозных объектов

### Иные виды территориальных зон

-  Л-1 Сохранение природные ландшафты





**ОПИСАНИЕ МЕСТОПОЛОЖЕНИЯ ГРАНИЦ**  
**Сохраняемые природные ландшафты (Л-1)**

(наименование объекта, местоположение границ которого описано (далее - объект))

**Раздел 1**

<b>Сведения об объекте</b>		
<b>№ п/п</b>	<b>Характеристики объекта</b>	<b>Описание характеристик</b>
<b>1</b>	<b>2</b>	<b>3</b>
1	Местоположение объекта	Мурманская область, город Мурманск
2	Площадь объекта ± величина погрешности определения площади ( $P \pm \Delta P$ )	15 517 847 м <sup>2</sup> ±
3	Иные характеристики объекта	Вид объекта реестра границ: Территориальная зона

**Раздел 2**

**Сведения о местоположении границ объекта**

**1. Система координат** МСК-51

**2. Сведения о характерных точках границ объекта**

Обозначение характерных точек границ	Координаты, м		Метод определения координат характерной точки	Средняя квадратическая погрешность положения характерной точки (Мт), м	Описание обозначения точки на местности (при наличии)
	X	Y			
1	2	3	4	5	6
Л-1(1)					
2502	639 987,94	1 438 131,11		25,00	
2501	639 930,10	1 438 252,48		25,00	
2500	639 883,35	1 438 361,70		25,00	
2499	639 808,33	1 438 508,22		25,00	
2497	639 704,65	1 438 628,87		25,00	
6	639 662,88	1 438 584,47		25,00	
2496	639 662,87	1 438 584,48		25,00	
2495	639 599,85	1 438 643,73		25,00	
9	639 633,74	1 438 679,01		25,00	
2494	639 643,18	1 438 688,84		25,00	
2493	639 579,03	1 438 743,52		25,00	
2492	639 129,20	1 438 931,19		25,00	
2491	639 127,62	1 438 927,50		25,00	
2490	638 964,42	1 438 996,54		25,00	
2489	638 925,40	1 439 004,98		25,00	
2488	638 893,06	1 439 000,79		25,00	
2487	638 892,36	1 439 004,73		25,00	
2486	638 723,79	1 438 975,56		25,00	
2485	638 676,59	1 438 978,41		25,00	
2484	638 652,23	1 438 984,05		25,00	
2483	638 641,99	1 438 978,01		25,00	
2482	638 628,16	1 438 984,70		25,00	
2481	638 586,54	1 439 032,99		25,00	
2480	638 526,96	1 439 118,66		25,00	
2478	638 476,70	1 439 182,58		25,00	
2477	638 465,67	1 439 210,58		25,00	
2476	638 452,68	1 439 232,41		25,00	
2475	638 413,45	1 439 308,66		25,00	
2474	638 397,44	1 439 325,82		25,00	
2473	638 374,91	1 439 357,81		25,00	
2472	638 319,30	1 439 390,18		25,00	
2471	638 041,84	1 439 472,14		25,00	
33	637 802,98	1 439 542,71		25,00	
2470	637 564,13	1 439 613,31		25,00	
2469	637 237,50	1 439 708,50		25,00	
2468	637 176,25	1 439 722,19		25,00	
2467	637 136,28	1 439 734,11		25,00	
2466	637 059,36	1 439 752,07		25,00	
2465	636 939,77	1 439 756,75		25,00	
2464	636 855,44	1 439 750,79		25,00	
2463	636 785,01	1 439 750,77		25,00	
2462	636 710,84	1 439 759,51		25,00	
2461	636 496,26	1 439 763,84		25,00	
2460	636 333,61	1 439 757,47		25,00	
2459	636 131,37	1 439 763,70		25,00	
46	636 425,81	1 439 378,02		25,00	

**Раздел 2**

**Сведения о местоположении границ объекта**

<b>1</b>	<b>2</b>	<b>3</b>	<b>4</b>	<b>5</b>	<b>6</b>
500	636 425,83	1 439 378,02		25,00	
499	637 661,13	1 439 422,18		25,00	
498	637 661,13	1 439 422,16		25,00	
50	637 661,15	1 439 422,16		25,00	
51	637 663,84	1 439 344,90		25,00	
52	637 672,84	1 439 086,78		25,00	
53	637 695,40	1 438 440,00		25,00	
54	637 088,08	1 438 425,87		25,00	
55	637 330,23	1 438 045,18		25,00	
56	637 355,24	1 438 041,94		25,00	
57	638 222,78	1 437 951,16		25,00	
58	638 287,25	1 438 049,40		25,00	
59	638 303,54	1 438 055,77		25,00	
60	638 314,07	1 438 062,02		25,00	
61	638 328,61	1 438 082,00		25,00	
62	638 287,34	1 438 083,61		25,00	
63	638 264,77	1 438 114,32		25,00	
64	638 266,03	1 438 195,30		25,00	
65	638 436,54	1 438 185,07		25,00	
66	638 439,73	1 438 198,37		25,00	
67	638 462,86	1 438 201,36		25,00	
68	638 470,92	1 438 220,55		25,00	
69	638 484,34	1 438 218,23		25,00	
70	638 498,32	1 438 212,46		25,00	
71	638 544,70	1 438 159,96		25,00	
72	638 558,12	1 438 126,10		25,00	
73	638 569,61	1 438 094,48	—	25,00	—
74	638 576,17	1 438 074,38		25,00	
75	638 579,35	1 438 059,05		25,00	
76	638 571,90	1 438 046,78		25,00	
77	638 549,31	1 438 014,52		25,00	
78	638 516,44	1 438 024,90		25,00	
79	638 514,16	1 438 026,08		25,00	
80	638 495,11	1 438 035,88		25,00	
81	638 489,96	1 438 023,41		25,00	
82	638 455,87	1 438 010,17		25,00	
83	638 451,84	1 438 002,32		25,00	
84	638 452,44	1 437 991,05		25,00	
85	638 438,99	1 437 959,19		25,00	
86	638 418,16	1 437 924,66		25,00	
87	638 501,74	1 437 913,41		25,00	
88	638 663,90	1 437 890,82		25,00	
89	638 951,05	1 437 851,07		25,00	
90	639 126,67	1 437 827,52		25,00	
91	639 216,88	1 437 859,42		25,00	
92	639 333,31	1 437 900,09		25,00	
93	639 417,98	1 437 930,13		25,00	
94	639 522,34	1 437 967,04		25,00	
95	639 615,91	1 438 000,20		25,00	
96	639 735,35	1 438 042,08		25,00	
97	639 839,93	1 438 079,04		25,00	
98	639 899,13	1 438 099,66		25,00	
2502	639 987,94	1 438 131,11		25,00	
Л-1(2)					
99	639 221,66	1 438 483,26	—	25,00	—

**Раздел 2**

**Сведения о местоположении границ объекта**

<b>1</b>	<b>2</b>	<b>3</b>	<b>4</b>	<b>5</b>	<b>6</b>
100	639 268,44	1 438 490,95		25,00	
101	639 393,12	1 438 512,60		25,00	
102	639 456,05	1 438 522,95		25,00	
103	639 529,73	1 438 696,24		25,00	
104	638 963,15	1 438 950,20		25,00	
105	638 942,79	1 438 897,26		25,00	
106	638 909,31	1 438 809,83	—	25,00	—
107	638 873,88	1 438 718,16		25,00	
108	638 898,53	1 438 702,42		25,00	
109	638 974,56	1 438 651,12		25,00	
110	639 199,55	1 438 498,27		25,00	
99	639 221,66	1 438 483,26		25,00	
<b>Л-1(3)</b>					
111	638 006,46	1 438 982,27		25,00	
112	638 027,26	1 439 006,55		25,00	
113	638 107,96	1 439 023,04		25,00	
114	638 280,46	1 439 130,30		25,00	
115	638 199,15	1 439 343,72		25,00	
116	637 927,51	1 439 341,56		25,00	
117	637 928,77	1 439 209,55		25,00	
118	637 896,57	1 439 207,69		25,00	
119	637 852,53	1 439 200,40		25,00	
120	637 774,31	1 439 196,46		25,00	
121	637 752,61	1 439 197,33		25,00	
122	637 757,44	1 439 090,11		25,00	
123	637 913,80	1 439 091,59	—	25,00	—
5239	637 915,82	1 439 072,27		25,00	
5240	637 916,23	1 439 065,78		25,00	
5241	637 901,90	1 439 064,85		25,00	
5242	637 902,87	1 439 047,48		25,00	
128	637 902,89	1 439 047,39		25,00	
5243	637 917,00	1 439 048,89		25,00	
5244	637 919,78	1 438 984,27		25,00	
5245	637 981,22	1 438 982,41		25,00	
5246	638 006,40	1 438 982,35		25,00	
187	638 004,77	1 439 011,88		25,00	
111	638 006,46	1 438 982,27		25,00	
<b>Л-1(4)</b>					
506	638 777,27	1 438 908,66		25,00	
507	638 720,11	1 438 893,86		25,00	
508	638 702,79	1 438 870,72		25,00	
509	638 677,95	1 438 824,17		25,00	
510	638 670,38	1 438 827,75		25,00	
511	638 663,63	1 438 819,62		25,00	
512	638 661,37	1 438 815,34		25,00	
513	638 637,71	1 438 824,44		25,00	
514	638 633,76	1 438 814,92	—	25,00	—
515	638 660,65	1 438 804,41		25,00	
516	638 645,17	1 438 773,18		25,00	
517	638 614,86	1 438 784,31		25,00	
518	638 591,80	1 438 730,17		25,00	
519	638 569,11	1 438 635,89		25,00	
520	638 682,77	1 438 597,61		25,00	
521	638 731,32	1 438 743,93		25,00	
522	638 740,22	1 438 761,79		25,00	

**Раздел 2**

**Сведения о местоположении границ объекта**

<b>1</b>	<b>2</b>	<b>3</b>	<b>4</b>	<b>5</b>	<b>6</b>		
523	638 763,11	1 438 799,97	—	25,00	—		
524	638 773,70	1 438 823,81		25,00			
525	638 777,27	1 438 827,36		25,00			
526	638 784,07	1 438 836,68		25,00			
527	638 794,40	1 438 853,79		25,00			
528	638 801,47	1 438 867,97		25,00			
529	638 810,05	1 438 888,91		25,00			
530	638 804,52	1 438 893,87		25,00			
506	638 777,27	1 438 908,66		25,00			
<b>Л-1(5)</b>							
531	638 580,23	1 438 886,70	—	25,00	—		
160	638 573,47	1 438 869,09		25,00			
161	638 602,82	1 438 857,87		25,00			
162	638 656,29	1 438 966,63		25,00			
163	638 616,99	1 438 982,28		25,00			
533	638 607,01	1 438 956,32		25,00			
534	638 603,26	1 438 990,06		25,00			
535	638 593,60	1 439 013,97		25,00			
536	638 584,63	1 439 021,32		25,00			
537	638 536,26	1 439 051,31		25,00			
538	638 518,80	1 439 056,01		25,00			
539	638 491,29	1 439 021,07		25,00			
540	638 556,89	1 438 949,93		25,00			
541	638 563,81	1 438 954,55		25,00			
542	638 570,47	1 438 933,44		25,00			
543	638 557,71	1 438 893,83		25,00			
544	638 531,96	1 438 909,06		25,00			
545	638 524,42	1 438 899,27		25,00			
546	638 518,36	1 438 888,01		25,00			
547	638 520,10	1 438 886,69		25,00			
548	638 560,02	1 438 865,56		25,00			
549	638 573,24	1 438 879,58		25,00			
531	638 580,23	1 438 886,70		25,00			
<b>Л-1(6)</b>							
5258	637 838,30	1 439 217,25		—		25,00	—
5259	637 908,03	1 439 219,30	25,00				
5260	637 906,92	1 439 330,68	25,00				
5257	637 838,30	1 439 331,79	25,00				
5258	637 838,30	1 439 217,25	25,00				
<b>Л-1(7)</b>							
70	638 568,71	1 438 635,57	—	25,00	—		
71	638 581,71	1 438 689,44		25,00			
72	638 452,03	1 438 734,64		25,00			
73	638 436,49	1 438 680,05		25,00			
70	638 568,71	1 438 635,57		25,00			
<b>Л-1(8)</b>							
5375	637 740,49	1 439 325,52	—	25,00	—		
5376	637 736,49	1 439 361,98		25,00			
5377	637 768,39	1 439 386,64		25,00			
5378	637 767,36	1 439 416,64		25,00			
5379	637 783,05	1 439 419,15		25,00			
5370	637 780,72	1 439 448,38		25,00			
5371	637 707,68	1 439 447,91		25,00			
5372	637 717,04	1 439 359,81		25,00			
5373	637 732,52	1 439 361,56		25,00			

**Раздел 2**

**Сведения о местоположении границ объекта**

<b>1</b>	<b>2</b>	<b>3</b>	<b>4</b>	<b>5</b>	<b>6</b>
5374	637 736,19	1 439 327,97	—	25,00	—
5375	637 740,49	1 439 325,52		25,00	
Л-1(9)					
2394	639 929,10	1 442 922,27	—	25,00	—
2393	639 930,93	1 442 916,02		25,00	
2392	639 922,58	1 442 910,08		25,00	
2391	639 915,24	1 442 905,11		25,00	
2390	639 889,02	1 442 897,87		25,00	
2389	639 884,79	1 442 893,13		25,00	
2388	639 876,71	1 442 890,78		25,00	
2387	639 861,20	1 442 888,99		25,00	
2386	639 857,46	1 442 889,24		25,00	
2385	639 850,03	1 442 889,72		25,00	
2384	639 850,56	1 442 887,34		25,00	
2383	639 729,32	1 442 829,71		25,00	
2382	639 725,63	1 442 823,21		25,00	
2381	639 618,21	1 442 818,37		25,00	
2380	639 572,48	1 442 808,03		25,00	
2379	639 563,26	1 442 804,71		25,00	
2378	639 530,67	1 442 797,29		25,00	
2377	639 495,77	1 442 793,44		25,00	
2376	639 178,89	1 442 816,36		25,00	
2375	639 134,07	1 442 808,10		25,00	
219	639 167,90	1 442 752,38		25,00	
220	639 211,75	1 442 631,81		25,00	
221	639 173,71	1 442 612,34		25,00	
222	639 209,60	1 442 619,15		25,00	
223	639 238,05	1 442 605,52		25,00	
224	639 253,27	1 442 582,23		25,00	
225	639 252,58	1 442 561,23		25,00	
226	639 271,48	1 442 511,14		25,00	
227	639 256,72	1 442 485,99		25,00	
228	639 234,70	1 442 473,76		25,00	
229	639 199,41	1 442 488,52		25,00	
230	639 127,93	1 442 458,30		25,00	
231	639 088,99	1 442 429,00		25,00	
232	639 053,15	1 442 337,88		25,00	
233	639 042,99	1 442 279,02		25,00	
234	639 003,68	1 442 243,15		25,00	
235	638 962,09	1 442 238,32		25,00	
236	638 939,23	1 442 227,08		25,00	
237	638 921,28	1 442 191,32		25,00	
238	638 872,11	1 442 159,78		25,00	
239	638 840,03	1 442 132,01		25,00	
240	638 806,50	1 442 102,99		25,00	
241	638 817,72	1 442 080,63		25,00	
242	638 714,45	1 442 015,48		25,00	
243	638 557,59	1 442 091,93		25,00	
244	638 536,77	1 441 906,69		25,00	
245	638 566,25	1 441 664,10		25,00	
246	638 641,61	1 441 418,79	25,00		
247	638 699,89	1 441 323,27	25,00		
377	638 893,33	1 441 129,08	25,00		
376	639 091,48	1 441 000,71	25,00		
375	639 179,08	1 440 966,65	25,00		

**Раздел 2**

**Сведения о местоположении границ объекта**

<b>1</b>	<b>2</b>	<b>3</b>	<b>4</b>	<b>5</b>	<b>6</b>
251	639 185,78	1 440 973,24		25,00	
90	639 275,22	1 441 065,02		25,00	
89	639 111,54	1 441 159,38		25,00	
88	639 100,32	1 441 204,13		25,00	
87	639 128,07	1 441 230,53		25,00	
86	639 208,40	1 441 267,34		25,00	
85	639 229,86	1 441 271,64		25,00	
84	639 342,93	1 441 209,24		25,00	
83	639 333,35	1 441 275,26		25,00	
82	639 332,17	1 441 324,98		25,00	
81	639 307,41	1 441 425,20		25,00	
80	639 280,88	1 441 470,93		25,00	
79	639 228,62	1 441 576,15		25,00	
78	639 196,18	1 441 662,23		25,00	
77	639 170,83	1 441 679,16		25,00	
76	639 152,21	1 441 705,58		25,00	
75	639 147,36	1 441 721,62		25,00	
74	639 169,51	1 441 748,97		25,00	
73	639 222,58	1 441 708,34		25,00	
72	639 226,19	1 441 698,06		25,00	
71	639 214,74	1 441 673,11		25,00	
70	639 207,73	1 441 666,45		25,00	
69	639 254,35	1 441 553,71		25,00	
68	639 290,60	1 441 482,57		25,00	
67	639 319,42	1 441 433,28		25,00	
66	639 340,53	1 441 363,44		25,00	
65	639 347,68	1 441 324,79		25,00	
64	639 346,98	1 441 277,50	—	25,00	—
63	639 365,40	1 441 198,65		25,00	
62	639 498,76	1 441 114,11		25,00	
61	639 583,29	1 441 110,17		25,00	
60	639 736,26	1 441 123,27		25,00	
59	639 738,97	1 441 103,39		25,00	
58	639 737,35	1 441 087,81		25,00	
57	639 740,05	1 441 063,44		25,00	
56	639 799,71	1 440 994,15		25,00	
55	639 836,44	1 440 943,57		25,00	
54	639 864,67	1 440 922,41		25,00	
53	639 964,50	1 440 871,14		25,00	
52	639 995,94	1 440 864,11		25,00	
51	640 017,26	1 440 863,58		25,00	
50	640 046,60	1 440 867,44		25,00	
49	640 199,81	1 440 917,77		25,00	
48	640 237,03	1 440 937,72		25,00	
47	640 272,77	1 440 950,75		25,00	
296	640 302,42	1 440 957,14		25,00	
46	640 312,26	1 440 959,26		25,00	
45	640 400,53	1 440 972,88		25,00	
44	640 456,36	1 440 987,06		25,00	
3719	640 533,29	1 440 997,43		25,00	
3718	640 529,53	1 441 006,84		25,00	
3717	640 558,28	1 441 018,31		25,00	
3716	640 555,63	1 441 029,80		25,00	
3715	640 611,38	1 441 060,67		25,00	
3714	640 640,09	1 441 145,60		25,00	

**Раздел 2**

<b>Сведения о местоположении границ объекта</b>					
<b>1</b>	<b>2</b>	<b>3</b>	<b>4</b>	<b>5</b>	<b>6</b>
3713	640 659,01	1 441 105,64		25,00	
3712	640 712,17	1 441 253,02		25,00	
3711	640 742,83	1 441 284,59		25,00	
3710	640 785,42	1 441 308,08		25,00	
3709	640 812,98	1 441 315,47		25,00	
3708	640 808,41	1 441 367,55		25,00	
3645	640 802,83	1 441 378,20		25,00	
3644	640 750,89	1 441 351,00		25,00	
3643	640 740,65	1 441 354,86		25,00	
3642	640 696,28	1 441 382,57		25,00	
3641	640 579,38	1 441 423,39		25,00	
3640	640 570,86	1 441 429,35		25,00	
318	640 566,81	1 441 422,55		25,00	
3637	640 559,56	1 441 426,81		25,00	
3636	640 554,20	1 441 417,65		25,00	
3635	640 536,67	1 441 427,46		25,00	
3634	640 527,44	1 441 448,80		25,00	
3633	640 489,40	1 441 465,34		25,00	
3632	640 476,55	1 441 469,65		25,00	
3631	640 453,31	1 441 479,00		25,00	
3630	640 452,72	1 441 477,41		25,00	
3629	640 449,91	1 441 474,70		25,00	
3628	640 444,61	1 441 476,51		25,00	
3627	640 447,06	1 441 482,77		25,00	
3626	640 443,34	1 441 484,66		25,00	
3625	640 426,14	1 441 488,11		25,00	
3624	640 426,53	1 441 492,11		25,00	
3623	640 375,25	1 441 499,63	—	25,00	—
3622	640 379,44	1 441 568,00		25,00	
3621	640 384,80	1 441 571,68		25,00	
3620	640 393,31	1 441 540,06		25,00	
3619	640 412,72	1 441 527,84		25,00	
3618	640 428,60	1 441 528,48		25,00	
3617	640 427,91	1 441 550,39		25,00	
1528	640 419,05	1 441 550,69		25,00	
1527	640 416,48	1 441 556,27		25,00	
1526	640 416,69	1 441 559,80		25,00	
343	640 399,51	1 441 603,75		25,00	
1523	640 314,41	1 441 550,03		25,00	
1522	640 303,58	1 441 543,11		25,00	
346	640 296,53	1 441 554,62		25,00	
347	640 290,86	1 441 563,84		25,00	
348	640 275,71	1 441 554,12		25,00	
349	640 258,72	1 441 543,24		25,00	
350	640 258,72	1 441 543,25		25,00	
1520	640 258,70	1 441 543,24		25,00	
1556	640 208,65	1 441 583,77		25,00	
1555	640 069,48	1 441 551,16		25,00	
1554	640 066,69	1 441 594,14		25,00	
1553	640 031,98	1 441 591,07		25,00	
1552	640 009,58	1 441 584,13		25,00	
1551	639 990,79	1 441 582,00		25,00	
1550	639 994,38	1 441 542,91		25,00	
1549	639 897,35	1 441 535,67		25,00	
1548	639 885,00	1 441 640,40		25,00	



**Раздел 2**

<b>Сведения о местоположении границ объекта</b>					
<b>1</b>	<b>2</b>	<b>3</b>	<b>4</b>	<b>5</b>	<b>6</b>
1547	639 916,12	1 441 647,79		25,00	
1546	639 914,19	1 441 667,92		25,00	
363	639 938,67	1 441 728,70		25,00	
364	639 928,08	1 441 800,23		25,00	
365	639 865,17	1 442 387,53		25,00	
366	639 903,19	1 442 589,44		25,00	
367	640 076,51	1 442 770,20		25,00	
4501	640 155,38	1 442 618,60		25,00	
4500	640 148,54	1 442 640,24		25,00	
4499	640 157,57	1 442 656,35		25,00	
4498	640 195,38	1 442 670,40	—	25,00	—
4497	640 224,12	1 442 679,93		25,00	
373	640 225,85	1 442 815,71		25,00	
374	640 072,93	1 442 849,15		25,00	
375	640 010,63	1 442 872,35		25,00	
376	640 000,64	1 442 889,64		25,00	
377	639 946,13	1 442 888,40		25,00	
83	639 942,23	1 442 930,01		25,00	
82	639 928,24	1 442 926,31		25,00	
2394	639 929,10	1 442 922,27		25,00	
<b>Л-1(10)</b>					
380	640 007,09	1 441 174,79		25,00	
381	640 066,31	1 441 208,27		25,00	
382	640 096,62	1 441 225,82		25,00	
383	640 125,48	1 441 241,97		25,00	
384	640 153,44	1 441 256,26		25,00	
385	640 178,01	1 441 268,26		25,00	
386	640 246,46	1 441 297,43		25,00	
387	640 305,90	1 441 317,79		25,00	
388	640 366,14	1 441 334,24		25,00	
389	640 375,58	1 441 336,31		25,00	
390	640 433,13	1 441 348,51		25,00	
391	640 444,80	1 441 349,95		25,00	
392	640 481,07	1 441 354,40		25,00	
393	640 481,39	1 441 411,23		25,00	
394	640 482,04	1 441 433,85		25,00	
395	640 282,14	1 441 494,56		25,00	
396	640 260,23	1 441 496,52		25,00	
397	640 236,66	1 441 498,92	—	25,00	—
398	640 185,85	1 441 503,93		25,00	
399	640 170,12	1 441 505,61		25,00	
400	640 150,37	1 441 507,65		25,00	
401	640 142,56	1 441 508,34		25,00	
402	640 136,42	1 441 508,69		25,00	
403	640 128,55	1 441 508,56		25,00	
404	640 122,72	1 441 508,02		25,00	
405	640 107,36	1 441 505,66		25,00	
406	640 098,28	1 441 503,87		25,00	
407	640 088,52	1 441 501,69		25,00	
408	640 074,21	1 441 497,07		25,00	
409	640 024,40	1 441 479,11		25,00	
410	639 986,89	1 441 464,50		25,00	
411	639 970,29	1 441 455,57		25,00	
412	639 957,61	1 441 446,23		25,00	
413	639 940,48	1 441 421,87		25,00	

**Раздел 2**

<b>Сведения о местоположении границ объекта</b>							
<b>1</b>	<b>2</b>	<b>3</b>	<b>4</b>	<b>5</b>	<b>6</b>		
414	639 917,54	1 441 402,67	—	25,00	—		
380	640 007,09	1 441 174,79		25,00			
<b>Л-1(11)</b>							
415	639 257,51	1 441 952,61	—	25,00	—		
416	639 352,19	1 441 987,98		25,00			
417	639 374,73	1 442 003,01		25,00			
418	639 406,37	1 441 959,09		25,00			
419	639 443,97	1 441 985,98		25,00			
420	639 411,19	1 442 030,27		25,00			
421	639 452,63	1 442 061,27		25,00			
422	639 473,84	1 442 079,87		25,00			
423	639 463,47	1 442 160,19		25,00			
424	639 459,37	1 442 164,37		25,00			
425	639 402,80	1 442 194,97		25,00			
426	639 348,21	1 442 213,44		25,00			
427	639 274,13	1 442 167,18		25,00			
428	639 244,47	1 441 979,54		25,00			
415	639 257,51	1 441 952,61		25,00			
<b>Л-1(12)</b>							
268	645 559,34	1 445 649,46		—		25,00	—
267	645 620,02	1 445 605,91	25,00				
266	645 673,32	1 445 547,93	25,00				
265	645 678,97	1 445 543,14	25,00				
433	645 694,99	1 445 529,57	25,00				
263	645 740,83	1 445 490,68	25,00				
262	645 766,19	1 445 499,06	25,00				
261	645 803,80	1 445 494,38	25,00				
260	645 830,93	1 445 472,36	25,00				
259	645 846,81	1 445 441,31	25,00				
258	645 846,85	1 445 398,83	25,00				
257	645 829,41	1 445 350,77	25,00				
256	645 817,84	1 445 336,46	25,00				
255	645 828,19	1 445 323,04	25,00				
254	645 852,79	1 445 281,81	25,00				
253	645 859,84	1 445 263,94	25,00				
250	645 946,30	1 445 126,76	25,00				
48	646 023,05	1 445 132,47	25,00				
47	646 255,54	1 445 171,67	25,00				
46	646 906,62	1 444 882,52	25,00				
449	647 120,31	1 444 465,27	25,00				
227	647 159,75	1 444 453,49	25,00				
226	647 174,22	1 444 452,13	25,00				
225	647 253,39	1 444 432,43	25,00				
224	647 298,90	1 444 428,15	25,00				
223	647 410,39	1 444 423,67	25,00				
3102	647 418,30	1 444 422,63	25,00				
3101	647 233,48	1 444 569,35	25,00				
3100	647 099,56	1 444 838,63	25,00				
3106	647 499,67	1 444 752,11	25,00				
3105	647 505,18	1 444 573,86	25,00				
221	647 490,15	1 444 411,40	25,00				
220	647 518,69	1 444 404,86	25,00				
219	647 538,08	1 444 398,65	25,00				
218	647 611,00	1 444 361,89	25,00				
217	647 648,87	1 444 339,55	25,00				

**Раздел 2**

<b>Сведения о местоположении границ объекта</b>					
<b>1</b>	<b>2</b>	<b>3</b>	<b>4</b>	<b>5</b>	<b>6</b>
3080	647 654,97	1 444 334,99		25,00	
3079	647 575,32	1 444 589,46		25,00	
3078	647 573,58	1 444 729,98		25,00	
3077	648 101,43	1 444 710,64		25,00	
3	648 101,04	1 444 608,31		25,00	
2	648 105,71	1 444 368,32		25,00	
202	648 084,07	1 444 297,70		25,00	
201	648 096,83	1 444 295,86		25,00	
473	648 151,67	1 444 282,15		25,00	
474	648 242,61	1 444 397,91		25,00	
475	648 222,73	1 444 405,37		25,00	
476	648 212,74	1 444 408,70		25,00	
477	648 202,72	1 444 411,82	—	25,00	—
478	648 202,67	1 444 572,17		25,00	
479	648 373,27	1 444 556,53		25,00	
480	648 485,40	1 444 692,66		25,00	
481	646 859,61	1 445 861,25		25,00	
1161	646 560,02	1 445 820,35		25,00	
1160	646 147,28	1 445 734,97		25,00	
1159	646 121,27	1 445 734,67		25,00	
1158	646 190,81	1 445 770,36		25,00	
1157	646 005,73	1 445 966,78		25,00	
487	645 793,08	1 445 915,26		25,00	
488	645 598,53	1 445 692,39		25,00	
268	645 559,34	1 445 649,46		25,00	
<b>Л-1(13)</b>					
257	644 405,04	1 439 815,76		25,00	
256	644 406,78	1 439 826,91		25,00	
491	644 406,13	1 439 826,92		25,00	
254	644 387,24	1 439 830,45		25,00	
253	644 340,71	1 439 832,74		25,00	
494	644 337,96	1 439 833,19		25,00	
495	644 337,97	1 439 833,25		25,00	
252	644 303,04	1 439 839,91		25,00	
251	644 279,97	1 439 845,43		25,00	
250	644 268,86	1 439 848,85		25,00	
249	644 260,06	1 439 850,94		25,00	
248	644 252,32	1 439 848,14		25,00	
247	644 248,59	1 439 844,81		25,00	
502	644 241,95	1 439 840,31		25,00	
503	644 236,47	1 439 842,53	—	25,00	—
504	644 232,43	1 439 843,26		25,00	
505	644 214,02	1 439 849,25		25,00	
506	644 194,25	1 439 856,38		25,00	
507	644 173,31	1 439 863,83		25,00	
508	644 159,42	1 439 868,40		25,00	
509	644 147,34	1 439 873,04		25,00	
239	644 140,44	1 439 875,31		25,00	
238	644 137,40	1 439 870,42		25,00	
237	644 110,49	1 439 884,10		25,00	
513	644 102,26	1 439 887,75		25,00	
236	644 089,53	1 439 894,00		25,00	
235	644 087,57	1 439 883,27		25,00	
234	644 076,45	1 439 872,25		25,00	
233	644 066,44	1 439 873,37		25,00	

**Раздел 2**

<b>Сведения о местоположении границ объекта</b>					
<b>1</b>	<b>2</b>	<b>3</b>	<b>4</b>	<b>5</b>	<b>6</b>
232	643 935,70	1 439 919,95		25,00	
231	643 824,66	1 439 903,46		25,00	
230	643 720,13	1 439 891,11		25,00	
229	643 658,13	1 439 917,07		25,00	
228	643 630,64	1 439 918,71		25,00	
523	643 623,47	1 439 919,14		25,00	
524	643 590,97	1 439 896,32		25,00	
525	643 577,34	1 439 895,47		25,00	
526	643 561,75	1 439 903,46		25,00	
527	643 538,15	1 439 898,70		25,00	
528	643 534,91	1 439 879,85		25,00	
529	643 501,61	1 439 873,16		25,00	
530	643 469,96	1 439 871,76		25,00	
531	643 442,82	1 439 878,03		25,00	
532	643 316,16	1 439 836,95		25,00	
533	643 247,96	1 439 818,98		25,00	
534	643 196,29	1 439 797,23		25,00	
535	643 156,84	1 439 765,49		25,00	
536	643 109,28	1 439 735,52		25,00	
537	643 062,20	1 439 718,55		25,00	
538	643 046,35	1 439 703,74		25,00	
539	642 969,54	1 439 659,66		25,00	
540	642 908,92	1 439 624,87		25,00	
800	642 787,74	1 439 526,26		25,00	
799	642 794,16	1 439 517,98		25,00	
798	642 721,53	1 439 457,38		25,00	
797	642 724,64	1 439 451,88		25,00	
796	642 702,78	1 439 432,34	—	25,00	—
795	642 698,52	1 439 438,20		25,00	
794	642 695,16	1 439 434,15		25,00	
793	642 699,39	1 439 423,10		25,00	
792	642 635,81	1 439 370,00		25,00	
550	642 625,45	1 439 361,35		25,00	
790	642 620,17	1 439 357,31		25,00	
789	642 620,14	1 439 357,28		25,00	
788	642 610,00	1 439 349,51		25,00	
787	642 549,70	1 439 325,15		25,00	
555	642 542,60	1 439 322,28		25,00	
556	642 525,94	1 439 315,55		25,00	
557	642 525,93	1 439 315,55		25,00	
786	642 525,92	1 439 315,55		25,00	
819	642 485,58	1 439 308,30		25,00	
818	642 485,72	1 439 322,79		25,00	
561	642 399,91	1 439 291,14		25,00	
562	642 206,88	1 439 211,99		25,00	
85	642 239,94	1 439 035,58		25,00	
84	642 192,40	1 439 032,02		25,00	
83	641 966,23	1 438 925,20		25,00	
566	641 626,61	1 438 913,75		25,00	
81	641 542,21	1 438 912,30		25,00	
80	641 495,80	1 438 932,67		25,00	
79	641 491,18	1 438 946,04		25,00	
78	641 484,42	1 438 944,27		25,00	
571	641 572,16	1 438 642,78		25,00	
572	641 572,40	1 438 642,88		25,00	

**Раздел 2**

**Сведения о местоположении границ объекта**

<b>1</b>	<b>2</b>	<b>3</b>	<b>4</b>	<b>5</b>	<b>6</b>
573	641 934,51	1 438 776,85		25,00	
574	642 142,51	1 438 857,81		25,00	
575	642 254,66	1 438 904,24		25,00	
6585	642 297,70	1 438 898,21		25,00	
577	642 287,00	1 438 918,66		25,00	
578	642 505,50	1 439 015,06		25,00	
6581	642 522,04	1 438 957,69		25,00	
6580	642 884,03	1 439 091,70		25,00	
581	642 940,33	1 439 112,89		25,00	
582	642 967,13	1 439 092,67		25,00	
583	642 989,11	1 439 070,97		25,00	
584	643 054,57	1 438 992,38		25,00	
585	643 182,39	1 438 826,04		25,00	
586	643 215,61	1 438 797,64		25,00	
587	643 285,39	1 438 755,51		25,00	
588	643 376,59	1 438 715,97		25,00	
589	643 547,51	1 438 662,79		25,00	
590	643 847,56	1 438 596,86		25,00	
2632	644 128,77	1 438 556,50		25,00	
2631	644 131,00	1 438 556,18		25,00	
2630	644 286,19	1 438 569,99		25,00	
594	644 260,25	1 438 582,14		25,00	
595	643 600,26	1 438 727,87		25,00	
596	643 847,24	1 439 068,58		25,00	
597	644 416,30	1 439 082,80		25,00	
2616	644 412,50	1 439 179,64		25,00	
2615	644 415,49	1 439 180,32		25,00	
2614	644 415,23	1 439 185,36	—	25,00	—
2613	644 411,27	1 439 186,30		25,00	
2612	644 408,53	1 439 289,33		25,00	
2611	644 395,48	1 439 301,25		25,00	
2610	644 394,99	1 439 324,69		25,00	
2609	644 406,68	1 439 334,17		25,00	
2608	644 404,96	1 439 389,54		25,00	
2607	644 382,91	1 439 395,55		25,00	
2606	644 382,11	1 439 395,51		25,00	
609	644 383,19	1 439 364,74		25,00	
610	644 357,53	1 439 363,97		25,00	
611	644 355,77	1 439 413,43		25,00	
612	644 381,43	1 439 414,74		25,00	
2604	644 382,14	1 439 414,76		25,00	
2603	644 381,91	1 439 420,49		25,00	
615	644 375,79	1 439 420,63		25,00	
616	644 375,14	1 439 525,45		25,00	
617	644 369,99	1 439 529,11		25,00	
618	644 376,56	1 439 536,63		25,00	
224	644 366,45	1 439 536,35		25,00	
620	644 364,33	1 439 588,43		25,00	
621	644 341,48	1 439 587,64		25,00	
622	644 336,69	1 439 577,33		25,00	
623	644 323,08	1 439 566,68		25,00	
624	644 302,12	1 439 569,48		25,00	
625	644 301,03	1 439 559,53		25,00	
626	644 298,66	1 439 552,50		25,00	
627	644 289,11	1 439 541,97		25,00	

**Раздел 2**

**Сведения о местоположении границ объекта**

1	2	3	4	5	6
628	644 261,28	1 439 538,00		25,00	
629	644 273,67	1 439 484,80		25,00	
630	644 218,41	1 439 470,17		25,00	
631	644 237,12	1 439 389,73		25,00	
632	644 173,81	1 439 375,56		25,00	
633	644 031,88	1 439 360,63		25,00	
634	644 015,19	1 439 376,57		25,00	
635	644 000,47	1 439 463,16		25,00	
636	644 096,94	1 439 482,34		25,00	
637	644 075,26	1 439 580,54		25,00	
638	644 144,75	1 439 596,30		25,00	
639	644 151,29	1 439 598,30	—	25,00	—
640	644 137,46	1 439 645,75		25,00	
641	644 167,87	1 439 655,35		25,00	
642	644 193,62	1 439 663,45		25,00	
87	644 183,25	1 439 703,49		25,00	
86	644 213,95	1 439 713,44		25,00	
645	644 275,43	1 439 716,64		25,00	
646	644 278,72	1 439 727,70		25,00	
647	644 295,17	1 439 731,84		25,00	
648	644 309,95	1 439 743,23		25,00	
649	644 406,62	1 439 668,50		25,00	
257	644 405,04	1 439 815,76		25,00	
Л-1(14)					
4250	644 044,60	1 439 133,38		25,00	
4251	644 146,26	1 439 163,39		25,00	
4252	644 156,94	1 439 186,17		25,00	
4253	644 146,04	1 439 202,77		25,00	
4254	644 125,60	1 439 197,70		25,00	
4255	644 119,52	1 439 212,70		25,00	
4256	644 147,85	1 439 225,51		25,00	
4257	644 232,59	1 439 275,54		25,00	
4258	644 268,99	1 439 241,04		25,00	
4259	644 315,99	1 439 203,04		25,00	
4260	644 326,00	1 439 213,04		25,00	
4261	644 329,52	1 439 237,90		25,00	
4262	644 326,05	1 439 248,87		25,00	
4263	644 316,18	1 439 261,94		25,00	
4264	644 308,47	1 439 268,65		25,00	
4265	644 302,02	1 439 263,81	—	25,00	—
4266	644 287,31	1 439 282,59		25,00	
4267	644 288,18	1 439 289,90		25,00	
4268	644 280,94	1 439 290,67		25,00	
4269	644 280,16	1 439 283,05		25,00	
4270	644 264,56	1 439 299,46		25,00	
4271	644 264,77	1 439 309,36		25,00	
4272	644 260,52	1 439 324,96		25,00	
4273	644 254,98	1 439 336,11		25,00	
4274	644 269,02	1 439 333,64		25,00	
4275	644 270,20	1 439 339,74		25,00	
4276	644 263,46	1 439 354,59		25,00	
4239	644 249,84	1 439 362,59		25,00	
4240	644 237,00	1 439 359,04		25,00	
4241	644 247,00	1 439 303,04		25,00	
4242	644 239,77	1 439 295,82		25,00	

**Раздел 2**

<b>Сведения о местоположении границ объекта</b>					
<b>1</b>	<b>2</b>	<b>3</b>	<b>4</b>	<b>5</b>	<b>6</b>
4243	644 200,96	1 439 319,21	—	25,00	—
4244	644 122,57	1 439 344,04		25,00	
4245	644 037,36	1 439 352,57		25,00	
4246	644 035,94	1 439 338,57		25,00	
4247	644 028,39	1 439 312,03		25,00	
4248	643 973,99	1 439 288,03		25,00	
4249	643 992,72	1 439 243,83		25,00	
4250	644 044,60	1 439 133,38		25,00	
Л-1(15)					
38	643 905,58	1 439 464,29	—	25,00	—
39	643 989,65	1 439 464,75		25,00	
40	643 984,82	1 439 489,84		25,00	
41	644 001,34	1 439 606,60		25,00	
42	643 993,33	1 439 635,41		25,00	
43	643 902,81	1 439 638,93		25,00	
38	643 905,58	1 439 464,29		25,00	
Л-1(16)					
694	643 733,93	1 439 523,08	—	25,00	—
695	643 853,31	1 439 521,43		25,00	
696	643 855,09	1 439 611,77		25,00	
697	643 736,37	1 439 614,11		25,00	
694	643 733,93	1 439 523,08		25,00	
Л-1(17)					
70	641 259,23	1 438 753,14	—	25,00	—
69	641 254,94	1 438 762,02		25,00	
68	641 259,93	1 438 765,03		25,00	
67	641 240,94	1 438 801,02		25,00	
66	641 219,94	1 438 850,03		25,00	
65	641 210,93	1 438 886,03		25,00	
64	641 208,98	1 438 894,10		25,00	
705	641 156,25	1 438 891,20		25,00	
706	641 091,82	1 438 887,66		25,00	
63	640 918,87	1 438 878,18		25,00	
62	640 887,11	1 438 886,29		25,00	
61	640 884,92	1 438 830,38		25,00	
60	640 862,29	1 438 828,91		25,00	
59	640 810,89	1 438 825,98		25,00	
58	640 802,45	1 438 826,01		25,00	
57	640 804,13	1 438 888,09		25,00	
56	640 760,59	1 438 888,08		25,00	
55	640 727,37	1 438 889,12		25,00	
54	640 673,61	1 438 890,65		25,00	
53	640 672,64	1 438 892,16		25,00	
52	640 667,65	1 438 892,27		25,00	
51	640 644,88	1 438 897,41		25,00	
50	640 628,77	1 438 902,72		25,00	
49	640 610,45	1 438 906,07		25,00	
48	640 594,60	1 438 905,56		25,00	
47	640 579,28	1 438 902,10		25,00	
46	640 558,06	1 438 895,35		25,00	
45	640 534,32	1 438 891,68		25,00	
44	640 514,99	1 438 889,30		25,00	
43	640 514,60	1 438 829,36		25,00	
728	640 399,94	1 438 813,72		25,00	
729	640 337,62	1 438 805,14		25,00	

**Раздел 2**

**Сведения о местоположении границ объекта**

<b>1</b>	<b>2</b>	<b>3</b>	<b>4</b>	<b>5</b>	<b>6</b>
730	640 323,76	1 438 811,53		25,00	
41	640 305,71	1 438 819,60		25,00	
732	640 305,68	1 438 819,86		25,00	
733	640 305,52	1 438 819,93		25,00	
734	640 302,06	1 438 854,05		25,00	
735	640 291,00	1 438 852,22		25,00	
736	640 271,87	1 438 848,87		25,00	
737	640 269,88	1 438 852,77		25,00	
551	640 268,02	1 438 855,70		25,00	
550	640 251,21	1 438 853,62		25,00	
621	640 253,54	1 438 862,99		25,00	
620	640 251,56	1 438 873,17		25,00	
619	640 244,05	1 438 882,08		25,00	
618	640 219,37	1 438 890,16		25,00	
617	640 128,62	1 438 915,81		25,00	
616	640 104,81	1 438 921,56		25,00	
615	640 067,63	1 438 930,54		25,00	
614	640 055,48	1 438 935,25		25,00	
613	640 033,31	1 438 946,25		25,00	
612	640 018,60	1 438 955,92		25,00	
611	640 010,77	1 438 963,23		25,00	
610	639 997,50	1 438 975,60		25,00	
609	639 988,37	1 438 971,90		25,00	
608	639 985,53	1 438 973,24		25,00	
607	639 973,80	1 438 989,53		25,00	
606	639 942,08	1 439 033,60		25,00	
605	639 921,32	1 439 068,30		25,00	
757	639 919,56	1 439 064,91	—	25,00	—
758	639 917,27	1 439 065,25		25,00	
759	639 912,86	1 439 058,12		25,00	
760	639 904,96	1 439 052,04		25,00	
761	639 886,11	1 439 061,14		25,00	
762	639 885,47	1 439 058,96		25,00	
763	639 883,97	1 439 059,07		25,00	
764	639 884,36	1 439 060,38		25,00	
765	639 880,66	1 439 061,47		25,00	
766	639 866,24	1 439 066,38		25,00	
767	639 860,85	1 439 073,64		25,00	
768	639 839,83	1 439 080,11		25,00	
769	639 800,81	1 439 093,03		25,00	
770	639 735,54	1 439 141,66		25,00	
771	639 701,42	1 439 167,09		25,00	
772	639 664,26	1 439 171,86		25,00	
773	639 646,53	1 439 169,22		25,00	
774	639 612,53	1 439 172,55		25,00	
775	639 614,63	1 439 198,08		25,00	
776	639 639,59	1 439 196,34		25,00	
777	639 648,89	1 439 195,08		25,00	
778	639 667,97	1 439 197,44		25,00	
779	639 704,79	1 439 191,49		25,00	
589	639 707,87	1 439 191,58		25,00	
588	639 707,42	1 439 194,95		25,00	
587	639 708,72	1 439 221,34		25,00	
191	639 604,04	1 439 231,67		25,00	
190	639 603,07	1 439 169,85		25,00	



**Раздел 2**

**Сведения о местоположении границ объекта**

<b>1</b>	<b>2</b>	<b>3</b>	<b>4</b>	<b>5</b>	<b>6</b>
189	639 588,33	1 439 166,57		25,00	
188	639 566,36	1 439 169,95		25,00	
187	639 536,22	1 439 175,18		25,00	
186	639 512,00	1 439 181,10		25,00	
185	639 476,25	1 439 191,32		25,00	
183	639 458,51	1 439 195,39		25,00	
182	639 452,78	1 439 196,88		25,00	
181	639 437,09	1 439 199,38		25,00	
180	639 391,48	1 439 208,10		25,00	
179	639 377,79	1 439 210,99		25,00	
178	639 372,86	1 439 210,73		25,00	
177	639 357,45	1 439 219,11		25,00	
176	639 344,16	1 439 228,67		25,00	
175	639 345,75	1 439 231,73		25,00	
174	639 344,45	1 439 232,87		25,00	
173	639 344,77	1 439 233,32		25,00	
172	639 322,09	1 439 248,13		25,00	
171	639 318,93	1 439 253,24		25,00	
170	639 303,69	1 439 263,35		25,00	
169	639 297,26	1 439 239,01		25,00	
168	639 288,96	1 439 229,88		25,00	
167	639 264,58	1 439 245,05		25,00	
166	639 269,16	1 439 230,05		25,00	
165	639 242,15	1 439 241,10		25,00	
164	639 106,76	1 439 258,70		25,00	
163	639 099,32	1 439 259,38		25,00	
811	639 079,28	1 439 220,79		25,00	
812	639 063,98	1 439 213,67	—	25,00	—
813	639 034,91	1 439 210,46		25,00	
814	638 975,49	1 439 235,84		25,00	
815	638 895,94	1 439 220,13		25,00	
816	638 871,58	1 439 204,10		25,00	
817	638 871,54	1 439 204,08		25,00	
151	638 871,56	1 439 203,99		25,00	
150	638 848,71	1 439 190,99		25,00	
820	638 849,37	1 439 175,43		25,00	
821	638 823,01	1 439 174,59		25,00	
822	638 804,45	1 439 132,25		25,00	
823	638 750,83	1 439 114,93		25,00	
824	638 710,29	1 439 126,75		25,00	
825	638 677,67	1 439 124,56		25,00	
826	638 594,02	1 439 104,00		25,00	
827	638 583,89	1 439 145,19		25,00	
828	638 603,22	1 439 174,39		25,00	
829	638 696,88	1 439 195,14		25,00	
830	638 704,95	1 439 162,01		25,00	
831	638 708,23	1 439 162,80		25,00	
832	638 733,47	1 439 166,10		25,00	
833	638 733,78	1 439 162,66		25,00	
834	638 740,73	1 439 163,68		25,00	
835	638 739,48	1 439 167,06		25,00	
836	638 756,93	1 439 171,24		25,00	
837	638 756,77	1 439 171,92		25,00	
838	638 765,80	1 439 173,90		25,00	
839	638 765,93	1 439 173,39		25,00	

**Раздел 2**

**Сведения о местоположении границ объекта**

<b>1</b>	<b>2</b>	<b>3</b>	<b>4</b>	<b>5</b>	<b>6</b>
840	638 767,11	1 439 173,67		25,00	
148	638 787,79	1 439 185,45		25,00	
248	638 782,35	1 439 192,85		25,00	
247	638 778,12	1 439 211,20		25,00	
246	638 779,42	1 439 217,71		25,00	
245	638 776,03	1 439 256,24		25,00	
244	638 772,97	1 439 310,01		25,00	
243	638 784,22	1 439 345,43		25,00	
242	638 771,04	1 439 401,16		25,00	
241	638 779,89	1 439 407,40		25,00	
240	638 774,60	1 439 416,54		25,00	
239	638 767,55	1 439 412,60		25,00	
238	638 765,32	1 439 416,81		25,00	
237	638 771,87	1 439 422,04		25,00	
236	638 770,87	1 439 424,41		25,00	
855	638 770,88	1 439 424,41		25,00	
656	638 770,87	1 439 424,43		25,00	
857	638 760,24	1 439 418,94		25,00	
655	638 703,21	1 439 392,66		25,00	
257	638 637,03	1 439 394,77		25,00	
256	638 641,73	1 439 390,83		25,00	
255	638 641,79	1 439 378,07		25,00	
5337	638 644,05	1 439 362,83		25,00	
5344	638 654,73	1 439 322,27		25,00	
5343	638 645,53	1 439 318,17		25,00	
5342	638 542,25	1 439 274,54		25,00	
866	638 530,16	1 439 304,75		25,00	
5340	638 522,35	1 439 320,98	—	25,00	—
2714	638 461,27	1 439 296,12		25,00	
2713	638 464,01	1 439 291,39		25,00	
2712	638 531,24	1 439 169,80		25,00	
2711	638 608,91	1 439 049,86		25,00	
2710	638 636,36	1 439 032,19		25,00	
2709	638 684,79	1 439 009,46		25,00	
2708	638 723,89	1 439 003,55		25,00	
2707	638 908,43	1 439 035,25		25,00	
2706	638 924,28	1 439 037,97		25,00	
2705	638 981,99	1 439 024,75		25,00	
2703	639 430,29	1 438 837,87		25,00	
2702	639 468,91	1 438 828,21		25,00	
2701	639 524,14	1 438 798,11		25,00	
2700	639 590,55	1 438 770,41		25,00	
2699	639 593,45	1 438 762,36		25,00	
2698	639 621,49	1 438 756,10		25,00	
2697	639 667,24	1 438 739,49		25,00	
2696	639 708,15	1 438 755,42		25,00	
2695	639 715,00	1 438 754,29		25,00	
2694	639 728,29	1 438 749,00		25,00	
2693	639 769,17	1 438 712,76		25,00	
2692	639 788,83	1 438 693,44		25,00	
2691	639 791,96	1 438 690,64		25,00	
2690	639 766,09	1 438 665,44		25,00	
2689	639 741,74	1 438 641,83		25,00	
2687	639 793,70	1 438 589,89		25,00	
2686	639 842,81	1 438 526,75		25,00	

**Раздел 2**

**Сведения о местоположении границ объекта**

<b>1</b>	<b>2</b>	<b>3</b>	<b>4</b>	<b>5</b>	<b>6</b>
2685	639 885,70	1 438 444,70		25,00	
2684	639 887,52	1 438 445,54		25,00	
2683	639 962,86	1 438 282,37		25,00	
2682	640 022,34	1 438 143,36		25,00	
899	640 035,19	1 438 147,95		25,00	
6618	640 076,23	1 438 142,46		25,00	
6608	640 937,50	1 438 446,05		25,00	
902	640 916,99	1 438 488,88		25,00	
903	640 952,79	1 438 502,75	—	25,00	—
6604	640 971,88	1 438 458,24		25,00	
6602	641 153,52	1 438 522,17		25,00	
6601	641 187,99	1 438 534,53		25,00	
6600	641 216,57	1 438 546,05		25,00	
908	641 322,15	1 438 587,74		25,00	
909	641 347,33	1 438 584,37		25,00	
70	641 259,23	1 438 753,14		25,00	
<b>Л-1(18)</b>					
910	639 504,58	1 438 854,55		25,00	
911	639 847,40	1 438 857,23		25,00	
912	639 839,48	1 438 981,56		25,00	
913	639 491,36	1 439 091,54	—	25,00	—
914	639 286,54	1 439 156,24		25,00	
915	639 215,65	1 438 990,05		25,00	
910	639 504,58	1 438 854,55		25,00	
<b>Л-1(19)</b>					
916	638 586,61	1 439 220,26		25,00	
917	638 615,15	1 439 231,11		25,00	
918	638 633,58	1 439 229,62		25,00	
919	638 651,37	1 439 237,38		25,00	
920	638 678,14	1 439 241,65	—	25,00	—
921	638 656,75	1 439 293,77		25,00	
922	638 586,45	1 439 264,92		25,00	
923	638 579,91	1 439 241,46		25,00	
916	638 586,61	1 439 220,26		25,00	
<b>Л-1(20)</b>					
10	644 892,37	1 443 420,91		25,00	
2728	644 911,37	1 443 428,25		25,00	
2727	644 931,25	1 443 447,78		25,00	
2726	644 976,92	1 443 514,20		25,00	
2725	645 004,29	1 443 576,31		25,00	
2724	645 006,23	1 443 589,91		25,00	
2723	645 019,10	1 443 616,74		25,00	
2722	645 059,61	1 443 652,04		25,00	
2721	645 032,33	1 443 404,31		25,00	
2720	645 031,46	1 443 396,25		25,00	
3032	645 065,23	1 443 392,16	—	25,00	—
3031	645 109,21	1 443 503,72		25,00	
3030	645 114,64	1 443 516,01		25,00	
3029	645 120,75	1 443 537,70		25,00	
3028	645 123,29	1 443 554,00		25,00	
3146	645 135,88	1 443 552,64		25,00	
51	645 137,48	1 443 563,40		25,00	
50	645 144,84	1 443 600,02		25,00	
49	645 150,07	1 443 637,69		25,00	
48	645 151,46	1 443 653,78		25,00	

**Раздел 2**

<b>Сведения о местоположении границ объекта</b>					
<b>1</b>	<b>2</b>	<b>3</b>	<b>4</b>	<b>5</b>	<b>6</b>
47	645 152,58	1 443 673,34		25,00	
46	645 154,03	1 443 706,25		25,00	
45	645 155,04	1 443 738,73		25,00	
44	645 155,17	1 443 760,43		25,00	
43	645 155,27	1 443 782,83		25,00	
42	645 154,58	1 443 831,31		25,00	
41	645 157,57	1 443 845,45		25,00	
40	645 164,00	1 443 862,50		25,00	
39	645 186,93	1 443 906,72		25,00	
38	645 193,67	1 443 919,76		25,00	
37	645 193,74	1 443 921,46		25,00	
36	645 198,25	1 443 943,13		25,00	
35	645 219,31	1 444 010,30		25,00	
34	645 233,01	1 444 059,28		25,00	
33	645 254,02	1 444 137,73		25,00	
147	645 252,99	1 444 139,08		25,00	
146	645 226,65	1 444 165,30		25,00	
145	645 204,99	1 444 178,93		25,00	
144	645 002,40	1 444 260,87		25,00	
143	645 002,46	1 444 279,86		25,00	
142	644 980,54	1 444 516,24		25,00	
141	644 987,46	1 444 567,60		25,00	
140	645 175,39	1 444 770,56		25,00	
139	645 177,93	1 444 778,73		25,00	
138	645 178,84	1 444 788,45		25,00	
137	645 188,24	1 444 836,11		25,00	
136	645 188,52	1 444 844,76		25,00	
135	645 199,32	1 444 857,95	—	25,00	—
134	645 212,70	1 444 871,47		25,00	
133	645 223,49	1 444 885,08		25,00	
132	645 284,67	1 444 929,86		25,00	
131	645 272,82	1 444 942,36		25,00	
130	645 416,28	1 445 034,57		25,00	
129	645 437,64	1 445 056,01		25,00	
128	645 462,53	1 445 042,05		25,00	
979	645 471,58	1 445 034,46		25,00	
127	645 482,61	1 445 024,96		25,00	
64	645 515,05	1 445 062,82		25,00	
63	645 669,77	1 445 278,43		25,00	
717	645 651,72	1 445 291,39		25,00	
716	645 693,54	1 445 354,82		25,00	
715	645 684,18	1 445 383,91		25,00	
714	645 680,38	1 445 417,69		25,00	
713	645 690,39	1 445 441,77		25,00	
712	645 626,68	1 445 504,92		25,00	
711	645 525,76	1 445 589,37		25,00	
990	645 513,77	1 445 593,50		25,00	
991	645 524,28	1 445 568,21		25,00	
992	645 528,41	1 445 558,46		25,00	
993	645 532,12	1 445 546,29		25,00	
994	645 537,22	1 445 526,91		25,00	
995	645 538,50	1 445 525,69		25,00	
996	645 582,19	1 445 518,41		25,00	
997	645 599,36	1 445 510,02		25,00	
998	645 603,19	1 445 499,26		25,00	

**Раздел 2**

<b>Сведения о местоположении границ объекта</b>					
<b>1</b>	<b>2</b>	<b>3</b>	<b>4</b>	<b>5</b>	<b>6</b>
999	645 604,57	1 445 490,54		25,00	
1000	645 602,83	1 445 476,46		25,00	
1001	645 598,56	1 445 471,02		25,00	
1002	645 581,42	1 445 455,90		25,00	
1003	645 559,89	1 445 429,73		25,00	
1004	645 527,41	1 445 386,85		25,00	
1005	645 511,75	1 445 388,58		25,00	
1006	645 503,38	1 445 384,73		25,00	
1007	645 501,78	1 445 378,84		25,00	
1008	645 501,70	1 445 373,64		25,00	
1009	645 512,99	1 445 366,46		25,00	
1010	645 512,94	1 445 363,36		25,00	
1011	645 507,42	1 445 362,14		25,00	
1012	645 499,12	1 445 362,27		25,00	
1013	645 494,78	1 445 359,95		25,00	
1014	645 493,22	1 445 355,57		25,00	
1015	645 482,06	1 445 351,45		25,00	
1016	645 470,77	1 445 353,13		25,00	
1017	645 446,13	1 445 368,82		25,00	
1018	645 411,30	1 445 387,38		25,00	
1019	645 401,50	1 445 393,32		25,00	
1020	645 396,38	1 445 398,60		25,00	
1021	645 393,41	1 445 407,24		25,00	
1022	645 392,35	1 445 415,56		25,00	
1023	645 392,50	1 445 430,96		25,00	
1024	645 391,41	1 445 445,08		25,00	
1025	645 386,04	1 445 453,48		25,00	
1026	645 377,53	1 445 457,80	—	25,00	—
1027	645 370,45	1 445 460,72		25,00	
1028	645 363,31	1 445 458,03		25,00	
1029	645 360,87	1 445 455,27		25,00	
1030	645 351,02	1 445 452,63		25,00	
1031	645 337,17	1 445 455,64		25,00	
1032	645 328,68	1 445 462,77		25,00	
1033	645 319,18	1 445 462,92		25,00	
1034	645 314,49	1 445 457,40		25,00	
1035	645 318,65	1 445 447,55		25,00	
1036	645 321,45	1 445 447,48		25,00	
1037	645 329,92	1 445 433,56		25,00	
1038	645 332,53	1 445 428,01		25,00	
1039	645 332,44	1 445 422,21		25,00	
1040	645 330,88	1 445 418,23		25,00	
1041	645 330,79	1 445 412,33		25,00	
1042	645 319,42	1 445 408,82		25,00	
1043	645 301,02	1 445 414,91		25,00	
1044	645 280,90	1 445 425,63		25,00	
1045	645 259,76	1 445 430,45		25,00	
1046	645 233,27	1 445 425,28		25,00	
1047	645 217,70	1 445 426,72		25,00	
1048	645 192,80	1 445 427,31		25,00	
1049	645 159,27	1 445 425,35		25,00	
1050	645 122,90	1 445 415,91		25,00	
1051	645 110,30	1 445 416,10		25,00	
1052	645 078,11	1 445 416,82		25,00	
1053	645 051,35	1 445 419,93		25,00	

## Раздел 2

## Сведения о местоположении границ объекта

1	2	3	4	5	6
1054	645 034,80	1 445 423,19		25,00	
1055	645 023,89	1 445 428,88		25,00	
1056	644 996,07	1 445 440,31		25,00	
1057	644 979,56	1 445 446,38		25,00	
1058	644 963,92	1 445 450,51		25,00	
1059	644 950,12	1 445 450,73		25,00	
1060	644 935,99	1 445 448,45		25,00	
1061	644 923,64	1 445 445,56		25,00	
1062	644 902,33	1 445 438,98		25,00	
1063	644 891,22	1 445 432,17		25,00	
1064	644 877,04	1 445 426,78		25,00	
1065	644 834,00	1 445 424,57		25,00	
1066	644 819,82	1 445 426,28		25,00	
1067	644 793,10	1 445 425,40		25,00	
1068	644 779,22	1 445 420,01		25,00	
1069	644 774,82	1 445 407,79		25,00	
1070	644 784,14	1 445 396,34		25,00	
1071	644 796,63	1 445 389,04		25,00	
1072	644 810,73	1 445 383,03		25,00	
1073	644 820,39	1 445 373,47		25,00	
1074	644 821,55	1 445 365,14		25,00	
1075	644 820,25	1 445 358,06		25,00	
1076	644 811,90	1 445 355,08		25,00	
1077	644 800,48	1 445 354,07		25,00	
1078	644 792,16	1 445 352,91		25,00	
1079	644 786,29	1 445 348,71		25,00	
1080	644 781,88	1 445 341,97		25,00	
1081	644 783,38	1 445 334,84	—	25,00	—
1082	644 790,05	1 445 326,54		25,00	
1083	644 803,94	1 445 313,41		25,00	
1084	644 815,28	1 445 309,23		25,00	
1085	644 819,17	1 445 302,17		25,00	
1086	644 821,75	1 445 282,23		25,00	
1087	644 835,06	1 445 244,49		25,00	
1088	644 850,20	1 445 227,46		25,00	
1089	644 856,86	1 445 218,76		25,00	
1090	644 870,39	1 445 194,94		25,00	
1091	644 889,47	1 445 155,63		25,00	
1092	644 893,33	1 445 140,26		25,00	
1093	644 891,56	1 445 123,41		25,00	
1094	644 885,78	1 445 105,29		25,00	
1095	644 885,65	1 445 097,09		25,00	
1096	644 887,03	1 445 083,26		25,00	
1097	644 892,22	1 445 076,08		25,00	
1098	644 895,21	1 445 069,03		25,00	
1099	644 900,32	1 445 063,35		25,00	
1100	644 901,71	1 445 056,33		25,00	
1101	644 896,11	1 445 050,81		25,00	
1102	644 886,27	1 445 046,98		25,00	
1103	644 873,66	1 445 047,17		25,00	
1104	644 868,17	1 445 047,15		25,00	
1105	644 866,62	1 445 051,19		25,00	
1106	644 861,18	1 445 055,57		25,00	
1107	644 855,73	1 445 058,45		25,00	
1108	644 847,45	1 445 059,78		25,00	

**Раздел 2**

<b>Сведения о местоположении границ объекта</b>					
<b>1</b>	<b>2</b>	<b>3</b>	<b>4</b>	<b>5</b>	<b>6</b>
1109	644 841,52	1 445 057,38		25,00	
1110	644 839,03	1 445 051,81		25,00	
1111	644 801,41	1 445 063,41		25,00	
1112	644 802,65	1 445 066,50		25,00	
1113	644 790,39	1 445 069,08		25,00	
1114	644 786,00	1 445 056,85		25,00	
1115	644 796,92	1 445 052,38		25,00	
1116	644 799,82	1 445 058,24		25,00	
1117	644 837,46	1 445 047,64		25,00	
1118	644 835,87	1 445 042,06		25,00	
1119	644 841,26	1 445 034,98		25,00	
1120	644 850,72	1 445 032,03		25,00	
1121	644 857,85	1 445 034,71		25,00	
1122	644 867,96	1 445 034,66		25,00	
1123	644 872,30	1 445 030,59		25,00	
1124	644 873,27	1 445 016,18		25,00	
1125	644 867,61	1 445 006,66		25,00	
1126	644 854,52	1 444 987,46		25,00	
1127	644 843,23	1 444 969,24		25,00	
1128	644 839,89	1 444 947,08		25,00	
1129	644 831,46	1 444 938,92		25,00	
1130	644 822,71	1 444 930,44		25,00	
1131	644 818,73	1 444 925,01		25,00	
1132	644 818,64	1 444 919,12		25,00	
1133	644 814,27	1 444 915,17		25,00	
1134	644 808,74	1 444 912,47		25,00	
1135	644 793,38	1 444 915,81		25,00	
1136	644 773,71	1 444 917,22	—	25,00	—
1137	644 755,91	1 444 917,80		25,00	
1138	644 724,81	1 444 912,70		25,00	
1139	644 686,98	1 444 910,69		25,00	
1140	644 657,83	1 444 907,95		25,00	
34	644 649,47	1 444 905,48		25,00	
33	644 685,61	1 444 815,13		25,00	
1143	644 276,15	1 444 591,42		25,00	
1144	644 257,98	1 444 527,05		25,00	
1145	644 256,77	1 444 297,50		25,00	
1146	644 269,08	1 444 265,52		25,00	
1147	644 280,52	1 444 235,89		25,00	
1148	644 292,10	1 444 205,79		25,00	
1149	644 303,74	1 444 175,57		25,00	
1150	644 314,98	1 444 147,74		25,00	
1151	644 324,54	1 444 122,89		25,00	
1152	644 333,92	1 444 098,50		25,00	
1153	644 343,72	1 444 073,02		25,00	
1154	644 350,88	1 444 054,34		25,00	
1155	644 359,00	1 444 033,37		25,00	
1156	644 367,11	1 444 012,40		25,00	
1157	644 368,52	1 444 008,76		25,00	
1158	644 372,88	1 443 997,49		25,00	
272	644 383,38	1 443 976,94		25,00	
271	644 456,74	1 444 148,83		25,00	
270	644 500,90	1 444 134,02		25,00	
295	644 673,06	1 444 083,67		25,00	
267	644 533,73	1 443 781,22		25,00	

**Раздел 2**

**Сведения о местоположении границ объекта**

<b>1</b>	<b>2</b>	<b>3</b>	<b>4</b>	<b>5</b>	<b>6</b>
266	644 539,73	1 443 782,36		25,00	
1165	644 588,64	1 443 760,77		25,00	
1166	644 603,07	1 443 804,57		25,00	
1167	644 608,89	1 443 850,29		25,00	
1168	644 609,25	1 443 880,08		25,00	
1169	644 628,06	1 443 932,67		25,00	
1170	644 652,92	1 443 955,09		25,00	
1171	644 660,14	1 443 967,58		25,00	
1172	644 673,09	1 443 995,68		25,00	
1173	644 691,48	1 444 041,17		25,00	
1174	644 710,85	1 444 044,28		25,00	
1175	644 726,65	1 444 050,91		25,00	
1176	644 737,46	1 444 057,74		25,00	
1177	644 763,81	1 444 054,02		25,00	
1178	644 781,19	1 444 046,76		25,00	
1179	644 791,77	1 444 032,19		25,00	
1180	644 805,73	1 444 016,37		25,00	
1181	644 821,37	1 444 012,41		25,00	
1182	644 828,36	1 444 005,31		25,00	
1183	644 833,38	1 443 994,83		25,00	
1184	644 834,93	1 443 991,10		25,00	
1185	644 843,74	1 443 985,76		25,00	
1186	644 850,76	1 443 980,16		25,00	
1187	644 856,14	1 443 965,97		25,00	
1188	644 865,96	1 443 948,31		25,00	
1189	644 876,73	1 443 946,65		25,00	
1190	644 883,84	1 443 953,63		25,00	
1191	644 896,17	1 443 955,03	—	25,00	—
1192	644 918,86	1 443 954,68		25,00	
1193	644 947,47	1 443 954,33		25,00	
1194	644 957,57	1 443 948,37		25,00	
1195	644 962,96	1 443 941,28		25,00	
1196	644 968,09	1 443 930,70		25,00	
1197	644 983,76	1 443 909,35		25,00	
1198	644 988,78	1 443 891,77		25,00	
1199	644 991,92	1 443 874,21		25,00	
1200	644 993,58	1 443 859,78		25,00	
1201	645 000,38	1 443 840,37		25,00	
1202	645 006,98	1 443 827,96		25,00	
1203	645 008,67	1 443 813,74		25,00	
1204	645 013,38	1 443 796,16		25,00	
1205	645 029,02	1 443 772,71		25,00	
1206	645 041,37	1 443 756,81		25,00	
1207	645 053,50	1 443 746,22		25,00	
1208	645 061,95	1 443 730,18		25,00	
1209	645 061,42	1 443 715,69		25,00	
1210	645 056,00	1 443 700,86		25,00	
1211	645 050,77	1 443 693,16		25,00	
1212	645 038,30	1 443 682,85		25,00	
1213	645 027,44	1 443 672,33		25,00	
1214	645 013,09	1 443 656,74		25,00	
1215	644 992,95	1 443 616,45		25,00	
1216	644 978,40	1 443 588,38		25,00	
1217	644 967,32	1 443 556,95		25,00	
1218	644 958,47	1 443 541,39		25,00	



**Раздел 2**

<b>Сведения о местоположении границ объекта</b>					
<b>1</b>	<b>2</b>	<b>3</b>	<b>4</b>	<b>5</b>	<b>6</b>
1219	644 940,38	1 443 517,06		25,00	
1220	644 918,86	1 443 490,60		25,00	
1221	644 903,38	1 443 479,04		25,00	
1222	644 895,77	1 443 466,56		25,00	
1223	644 887,56	1 443 452,79		25,00	
1224	644 880,70	1 443 442,69		25,00	
1225	644 872,45	1 443 433,23		25,00	
1226	644 856,29	1 443 417,34		25,00	
1227	644 819,16	1 443 388,02		25,00	
1228	644 804,47	1 443 378,98		25,00	
1229	644 799,19	1 443 372,53		25,00	
1230	644 794,72	1 443 368,79		25,00	
1231	644 791,86	1 443 367,30		25,00	
1232	644 778,58	1 443 364,75		25,00	
1233	644 774,99	1 443 363,83		25,00	
1234	644 770,94	1 443 362,05	—	25,00	—
1235	644 763,79	1 443 356,78		25,00	
1236	644 758,93	1 443 353,88		25,00	
1237	644 749,89	1 443 351,27		25,00	
1238	644 743,40	1 443 351,15		25,00	
1239	644 738,49	1 443 353,39		25,00	
1240	644 726,96	1 443 364,61		25,00	
1241	644 718,26	1 443 376,87		25,00	
1242	644 710,79	1 443 386,21		25,00	
1243	644 702,81	1 443 394,38		25,00	
1244	644 702,62	1 443 394,47		25,00	
25	644 691,53	1 443 373,41		25,00	
13	644 714,88	1 443 347,57		25,00	
12	644 737,71	1 443 335,56		25,00	
11	644 782,23	1 443 335,54		25,00	
10	644 892,37	1 443 420,91		25,00	
<b>Л-1(21)</b>					
1249	644 866,43	1 444 266,71		25,00	
1250	644 889,88	1 444 267,72		25,00	
1251	644 909,86	1 444 271,41		25,00	
1252	644 945,96	1 444 290,58		25,00	
1253	644 965,25	1 444 319,67		25,00	
1254	644 966,95	1 444 363,50		25,00	
1255	644 947,91	1 444 410,11		25,00	
1256	644 937,67	1 444 435,19		25,00	
1257	644 930,31	1 444 453,20		25,00	
1258	644 916,44	1 444 461,90		25,00	
1259	644 900,99	1 444 465,17		25,00	
1260	644 858,12	1 444 465,73	—	25,00	—
1261	644 829,10	1 444 460,52		25,00	
1262	644 806,19	1 444 448,03		25,00	
1263	644 795,38	1 444 451,19		25,00	
1264	644 787,84	1 444 465,87		25,00	
1265	644 786,84	1 444 478,55		25,00	
1266	644 781,85	1 444 488,53		25,00	
1267	644 773,30	1 444 495,24		25,00	
1268	644 769,54	1 444 504,54		25,00	
1269	644 769,45	1 444 515,46		25,00	
1270	644 769,41	1 444 520,65		25,00	
1271	644 762,03	1 444 522,88		25,00	

**Раздел 2**

**Сведения о местоположении границ объекта**

1	2	3	4	5	6
1272	644 755,59	1 444 514,65		25,00	
1273	644 752,82	1 444 503,93		25,00	
1274	644 753,00	1 444 488,35		25,00	
1275	644 755,60	1 444 477,80		25,00	
1276	644 765,87	1 444 468,85		25,00	
1277	644 765,78	1 444 461,42		25,00	
1278	644 759,61	1 444 455,16		25,00	
1279	644 745,21	1 444 445,03		25,00	
1280	644 742,17	1 444 438,59		25,00	
1281	644 750,21	1 444 425,17		25,00	
1282	644 750,74	1 444 413,27		25,00	
1283	644 720,78	1 444 425,05		25,00	
1284	644 693,68	1 444 425,41		25,00	
1285	644 670,15	1 444 412,56		25,00	
1286	644 654,83	1 444 411,49	—	25,00	—
1287	644 642,10	1 444 416,58		25,00	
1288	644 622,43	1 444 408,97		25,00	
1289	644 604,09	1 444 417,13		25,00	
1290	644 583,56	1 444 402,50		25,00	
1291	644 595,09	1 444 379,42		25,00	
1292	644 605,91	1 444 379,28		25,00	
1293	644 624,88	1 444 390,96		25,00	
1294	644 675,43	1 444 384,62		25,00	
1295	644 692,42	1 444 375,89		25,00	
1296	644 704,87	1 444 354,07		25,00	
1297	644 738,89	1 444 335,35		25,00	
1298	644 760,62	1 444 311,98		25,00	
1299	644 780,44	1 444 301,42		25,00	
1249	644 866,43	1 444 266,71		25,00	
<b>Л-1(22)</b>					
1300	645 011,67	1 443 889,99		25,00	
1301	645 041,17	1 443 893,94		25,00	
1302	645 088,85	1 443 900,41		25,00	
1303	645 085,68	1 443 924,22		25,00	
1304	645 120,04	1 443 928,74		25,00	
1305	645 113,08	1 443 981,29		25,00	
1306	645 111,64	1 443 992,19	—	25,00	—
1307	645 052,05	1 443 984,31		25,00	
1308	645 043,27	1 444 004,34		25,00	
1309	644 999,33	1 443 998,51		25,00	
1310	644 983,97	1 443 967,81		25,00	
1300	645 011,67	1 443 889,99		25,00	
<b>Л-1(23)</b>					
1311	641 929,83	1 444 124,08		25,00	
3162	641 955,49	1 444 147,74		25,00	
3161	641 944,38	1 444 174,94		25,00	
3160	641 939,73	1 444 183,83		25,00	
3159	641 928,29	1 444 177,95		25,00	
3158	641 917,03	1 444 174,91		25,00	
3157	641 892,82	1 444 180,91	—	25,00	—
3156	641 857,00	1 444 225,07		25,00	
3155	641 889,87	1 444 254,76		25,00	
3154	641 898,01	1 444 269,94		25,00	
3153	641 911,64	1 444 277,02		25,00	
3152	641 952,50	1 444 286,78		25,00	

**Раздел 2**

**Сведения о местоположении границ объекта**

<b>1</b>	<b>2</b>	<b>3</b>	<b>4</b>	<b>5</b>	<b>6</b>
3151	641 954,00	1 444 280,66		25,00	
3150	642 083,80	1 444 311,52		25,00	
3149	642 114,69	1 444 316,73		25,00	
3148	642 115,59	1 444 310,33		25,00	
3147	642 162,04	1 444 319,60		25,00	
3217	642 167,62	1 444 299,21		25,00	
3216	642 252,25	1 444 316,18		25,00	
27	642 185,36	1 445 076,84		25,00	
1009	642 034,10	1 445 068,69		25,00	
1332	641 936,33	1 445 074,14		25,00	
1007	641 799,83	1 445 070,00		25,00	
1006	641 775,09	1 445 063,82		25,00	
1335	641 762,71	1 445 059,37		25,00	
1336	641 686,84	1 445 036,63		25,00	
1337	641 629,90	1 444 998,21		25,00	
1338	641 611,04	1 444 992,37		25,00	
1339	641 558,99	1 444 958,31		25,00	
1340	641 507,97	1 444 908,59		25,00	
1341	641 485,99	1 444 887,17		25,00	
1342	641 461,99	1 444 874,79		25,00	
1343	641 444,51	1 444 875,05		25,00	
1344	641 432,63	1 444 884,38		25,00	
1345	641 424,71	1 444 899,05		25,00	
1346	641 425,18	1 444 907,69	—	25,00	—
1005	641 434,46	1 444 924,95		25,00	
1004	641 391,94	1 444 901,53		25,00	
1349	641 450,77	1 444 455,38		25,00	
1350	641 432,55	1 444 369,81		25,00	
1351	641 530,42	1 444 283,66		25,00	
1352	641 618,63	1 444 219,31		25,00	
1353	641 619,26	1 444 221,22		25,00	
1354	641 626,56	1 444 230,10		25,00	
1355	641 739,94	1 444 244,28		25,00	
1356	641 744,81	1 444 245,21		25,00	
1357	641 785,90	1 444 250,73		25,00	
1358	641 787,67	1 444 238,85		25,00	
1359	641 786,99	1 444 215,84		25,00	
1360	641 871,49	1 444 146,05		25,00	
1361	641 876,65	1 444 151,51		25,00	
1362	641 885,11	1 444 158,74		25,00	
1363	641 894,73	1 444 162,71		25,00	
1364	641 909,05	1 444 153,10		25,00	
1365	641 912,79	1 444 145,91		25,00	
1366	641 917,49	1 444 142,32		25,00	
1367	641 916,86	1 444 141,52		25,00	
1368	641 927,00	1 444 135,96		25,00	
1311	641 929,83	1 444 124,08		25,00	
Л-1(24)					
2572	644 971,32	1 438 429,23		25,00	
2571	644 971,32	1 438 429,24		25,00	
1371	645 044,26	1 438 631,21		25,00	
1372	645 040,96	1 438 633,26	—	25,00	—
1373	644 898,46	1 438 669,74		25,00	
1374	644 900,74	1 438 738,94		25,00	
1375	644 936,46	1 438 737,18		25,00	

**Раздел 2**

**Сведения о местоположении границ объекта**

1	2	3	4	5	6
1376	644 936,21	1 438 776,73		25,00	
1377	644 970,65	1 438 775,55		25,00	
1378	645 070,59	1 438 717,58		25,00	
1379	645 074,55	1 438 715,18		25,00	
1380	645 263,03	1 439 237,47		25,00	
1381	645 271,32	1 439 312,48		25,00	
1382	645 277,07	1 439 366,23		25,00	
1383	645 153,22	1 439 370,33		25,00	
1384	644 946,61	1 439 378,06		25,00	
4155	644 697,50	1 439 386,02		25,00	
4154	644 701,53	1 439 377,00		25,00	
4153	644 720,64	1 439 278,53		25,00	
4152	644 710,88	1 439 228,14		25,00	
4151	644 627,75	1 439 233,61	—	25,00	—
4150	644 608,06	1 439 219,78		25,00	
623	644 610,01	1 439 081,85		25,00	
2588	644 433,96	1 439 082,34		25,00	
2587	644 435,17	1 439 045,27		25,00	
2586	644 435,18	1 439 045,27		25,00	
1395	644 610,60	1 439 039,70		25,00	
1396	644 617,47	1 438 514,09		25,00	
2577	644 764,05	1 438 483,51		25,00	
2576	644 774,05	1 438 492,84		25,00	
2575	644 799,91	1 438 486,57		25,00	
2574	644 805,59	1 438 474,75		25,00	
2573	644 886,63	1 438 456,83		25,00	
2572	644 971,32	1 438 429,23		25,00	
Л-1(25)					
1402	637 967,58	1 443 251,40		25,00	
1403	637 968,23	1 443 259,48		25,00	
1404	637 970,79	1 443 291,40		25,00	
1405	637 966,22	1 443 300,92		25,00	
1406	637 938,52	1 443 324,27		25,00	
1407	637 925,91	1 443 368,88		25,00	
1408	637 934,21	1 443 374,48		25,00	
1409	637 906,91	1 443 448,63		25,00	
1410	637 880,32	1 443 519,12		25,00	
1411	637 865,61	1 443 561,02		25,00	
1412	637 939,70	1 443 591,59		25,00	
1413	637 943,27	1 443 607,78		25,00	
1864	637 959,51	1 443 627,22		25,00	
1863	637 969,32	1 443 633,06	—	25,00	—
1416	638 011,03	1 443 647,27		25,00	
1417	638 048,30	1 443 659,47		25,00	
1418	638 076,69	1 443 723,74		25,00	
1419	638 090,64	1 443 743,55		25,00	
1420	638 112,72	1 443 766,99		25,00	
1421	638 149,54	1 443 783,08		25,00	
1422	638 169,03	1 443 790,80		25,00	
1423	638 175,47	1 443 791,45		25,00	
1424	638 187,77	1 443 788,64		25,00	
1425	638 200,71	1 443 777,46		25,00	
1426	638 199,98	1 443 773,90		25,00	
1427	638 212,03	1 443 773,99		25,00	
1428	638 223,37	1 443 768,36		25,00	

**Раздел 2**

**Сведения о местоположении границ объекта**

1	2	3	4	5	6
1882	638 223,40	1 443 768,43		25,00	
2963	638 234,68	1 443 762,77		25,00	
2962	638 238,71	1 443 769,98		25,00	
2961	638 262,56	1 443 806,30		25,00	
4965	638 300,47	1 443 866,17		25,00	
4964	638 288,85	1 443 878,16		25,00	
4963	638 237,77	1 443 931,60		25,00	
4962	638 305,99	1 444 027,68		25,00	
4971	638 394,96	1 444 011,80		25,00	
4970	638 406,97	1 444 006,82		25,00	
2954	638 427,44	1 444 021,48		25,00	
2953	638 609,20	1 444 115,86		25,00	
2952	638 798,52	1 444 219,48		25,00	
1442	638 869,53	1 444 261,64		25,00	
614	638 904,41	1 444 314,88		25,00	
613	638 863,86	1 444 327,65		25,00	
612	638 863,20	1 444 342,34		25,00	
611	638 769,54	1 444 313,75		25,00	
610	638 549,11	1 444 284,74		25,00	
609	638 317,18	1 444 285,15	—	25,00	—
608	638 219,27	1 444 289,28		25,00	
607	638 091,66	1 444 273,48		25,00	
606	637 967,53	1 444 223,50		25,00	
605	637 953,99	1 444 210,16		25,00	
604	637 774,71	1 444 042,33		25,00	
603	637 691,97	1 443 949,31		25,00	
602	637 649,26	1 443 918,39		25,00	
1456	637 653,16	1 443 912,89		25,00	
1457	637 741,50	1 443 788,32		25,00	
1458	637 747,86	1 443 708,51		25,00	
1459	637 782,73	1 443 597,71		25,00	
1460	637 786,46	1 443 528,72		25,00	
1461	637 810,76	1 443 472,53		25,00	
1462	637 843,39	1 443 433,91		25,00	
1463	637 864,45	1 443 424,08		25,00	
1464	637 884,06	1 443 382,44		25,00	
1465	637 887,50	1 443 261,08		25,00	
1466	637 920,64	1 443 258,64		25,00	
1402	637 967,58	1 443 251,40		25,00	
Л-1(26)					
162	649 587,51	1 443 246,34		25,00	
161	649 635,29	1 443 249,49		25,00	
1469	649 412,28	1 443 578,47		25,00	
1470	649 542,47	1 443 734,42		25,00	
1471	648 950,14	1 444 205,57		25,00	
1472	648 970,10	1 443 934,85		25,00	
1473	648 707,25	1 443 679,89		25,00	
1474	648 699,99	1 443 665,39	—	25,00	—
179	648 728,53	1 443 651,10		25,00	
178	648 776,25	1 443 624,20		25,00	
177	648 823,95	1 443 597,30		25,00	
176	648 900,02	1 443 548,46		25,00	
173	648 974,67	1 443 501,86		25,00	
172	649 011,59	1 443 475,49		25,00	
171	649 104,35	1 443 415,90		25,00	

**Раздел 2**

<b>Сведения о местоположении границ объекта</b>					
<b>1</b>	<b>2</b>	<b>3</b>	<b>4</b>	<b>5</b>	<b>6</b>
170	649 212,27	1 443 346,58		25,00	
169	649 246,68	1 443 328,55		25,00	
168	649 299,54	1 443 304,71		25,00	
167	649 375,30	1 443 278,48		25,00	
1486	649 455,39	1 443 259,69	—	25,00	—
165	649 491,05	1 443 250,99		25,00	
164	649 518,70	1 443 248,15		25,00	
163	649 553,10	1 443 247,23		25,00	
162	649 587,51	1 443 246,34		25,00	
Л-1(27)					
424	639 995,06	1 440 706,04		25,00	
423	640 241,96	1 440 716,33		25,00	
422	640 299,52	1 440 726,15		25,00	
421	640 562,87	1 440 785,10		25,00	
420	640 675,14	1 440 814,48		25,00	
1495	640 675,72	1 440 814,49		25,00	
933	640 676,12	1 440 814,79		25,00	
932	640 676,28	1 440 814,73		25,00	
1498	640 676,79	1 440 814,51		25,00	
1499	640 714,52	1 440 815,59		25,00	
1500	640 720,16	1 440 829,67		25,00	
1501	640 732,22	1 440 850,06		25,00	
1502	640 835,49	1 440 952,54		25,00	
1503	640 963,30	1 441 085,71		25,00	
1504	641 009,81	1 441 145,80		25,00	
1505	641 013,28	1 441 149,81		25,00	
1506	641 013,35	1 441 149,86		25,00	
1507	641 065,08	1 441 196,44		25,00	
3739	641 044,19	1 441 260,41		25,00	
3738	641 026,56	1 441 253,16		25,00	
3737	640 999,29	1 441 202,35		25,00	
3736	640 973,92	1 441 184,35		25,00	
3735	640 963,58	1 441 178,72	—	25,00	—
3734	640 953,52	1 441 173,23		25,00	
3733	640 888,62	1 441 105,53		25,00	
3732	640 874,81	1 441 114,89		25,00	
3731	640 886,63	1 441 127,74		25,00	
3730	640 876,89	1 441 135,19		25,00	
3729	640 865,49	1 441 121,21		25,00	
3728	640 792,59	1 441 058,87		25,00	
3727	640 692,57	1 441 046,86		25,00	
3726	640 614,30	1 440 993,44		25,00	
3725	640 535,23	1 440 970,57		25,00	
3724	640 530,78	1 440 989,36		25,00	
38	640 470,99	1 440 979,79		25,00	
37	640 403,52	1 440 966,83		25,00	
36	640 315,48	1 440 953,70		25,00	
35	640 272,35	1 440 943,49		25,00	
34	640 205,62	1 440 912,94		25,00	
33	640 048,52	1 440 861,09		25,00	
32	640 021,74	1 440 857,43		25,00	
31	639 996,58	1 440 857,56		25,00	
30	639 963,67	1 440 865,66		25,00	
29	639 858,67	1 440 918,36		25,00	
28	639 831,78	1 440 938,75		25,00	

**Раздел 2**

**Сведения о местоположении границ объекта**

1	2	3	4	5	6
27	639 794,30	1 440 989,70		25,00	
26	639 757,49	1 441 028,58		25,00	
25	639 733,67	1 441 059,68		25,00	
24	639 729,02	1 441 076,28		25,00	
23	639 728,39	1 441 101,98		25,00	
22	639 727,86	1 441 105,09		25,00	
1541	639 596,28	1 441 090,55		25,00	
1542	639 591,30	1 441 048,87		25,00	
1543	639 566,95	1 441 052,25		25,00	
16	639 530,18	1 441 042,51		25,00	
15	639 542,33	1 440 997,55		25,00	
14	639 559,88	1 440 989,83	—	25,00	—
13	639 557,90	1 440 968,48		25,00	
12	639 468,29	1 440 968,71		25,00	
11	639 452,61	1 440 972,33		25,00	
10	639 323,45	1 441 050,34		25,00	
9	639 271,81	1 441 030,36		25,00	
1552	639 214,62	1 440 962,58		25,00	
1553	639 207,90	1 440 954,63		25,00	
427	639 306,43	1 440 917,98		25,00	
426	639 862,69	1 440 721,39		25,00	
425	639 941,98	1 440 707,56		25,00	
424	639 995,06	1 440 706,04		25,00	
Л-1(28)					
1557	653 171,87	1 448 158,42		25,00	
2630	653 171,84	1 448 158,41		25,00	
2629	653 169,55	1 448 170,36		25,00	
5058	653 136,70	1 448 240,62		25,00	
5057	653 095,74	1 448 242,11		25,00	
5056	653 085,57	1 448 226,97		25,00	
5055	653 063,19	1 448 208,06		25,00	
5054	653 016,29	1 448 208,36		25,00	
5053	653 018,41	1 448 223,52		25,00	
5052	652 994,12	1 448 223,41		25,00	
5051	652 972,51	1 448 236,73		25,00	
5050	652 972,74	1 448 246,24		25,00	
5049	652 950,97	1 448 246,77		25,00	
5048	652 951,18	1 448 256,21		25,00	
5047	652 958,53	1 448 268,60		25,00	
5046	652 978,59	1 448 269,41	—	25,00	—
5045	652 988,67	1 448 282,02		25,00	
5044	653 007,22	1 448 289,51		25,00	
5043	653 016,49	1 448 297,87		25,00	
5042	653 034,60	1 448 299,25		25,00	
5041	653 040,34	1 448 303,03		25,00	
5062	653 066,73	1 448 295,35		25,00	
5061	653 072,00	1 448 296,96		25,00	
5060	653 117,74	1 448 275,57		25,00	
2638	652 890,34	1 448 576,63		25,00	
1582	652 670,23	1 448 692,59		25,00	
1583	652 533,33	1 448 649,84		25,00	
1584	652 459,45	1 448 625,62		25,00	
1585	652 430,51	1 448 686,26		25,00	
1586	652 414,59	1 448 739,99		25,00	
1587	652 408,01	1 448 757,85		25,00	

**Раздел 2**

**Сведения о местоположении границ объекта**

<b>1</b>	<b>2</b>	<b>3</b>	<b>4</b>	<b>5</b>	<b>6</b>
1	652 301,40	1 448 753,64		25,00	
1536	652 312,16	1 448 717,44		25,00	
1535	652 318,12	1 448 709,02		25,00	
1534	652 327,21	1 448 687,69		25,00	
1533	652 328,67	1 448 674,57		25,00	
1532	652 331,26	1 448 664,11		25,00	
1531	652 332,84	1 448 656,25		25,00	
1530	652 336,96	1 448 640,26		25,00	
1529	652 340,90	1 448 638,85		25,00	
1528	652 341,91	1 448 637,17		25,00	
1527	652 335,46	1 448 634,88		25,00	
1526	652 336,38	1 448 632,82		25,00	
1525	652 342,90	1 448 635,09		25,00	
1524	652 343,27	1 448 632,33		25,00	
1523	652 341,84	1 448 630,50		25,00	
1522	652 341,94	1 448 628,36		25,00	
1521	652 349,29	1 448 608,70		25,00	
1520	652 352,93	1 448 587,54		25,00	
1606	652 365,78	1 448 547,16		25,00	
1519	652 370,61	1 448 531,95		25,00	
1608	652 374,86	1 448 522,25		25,00	
1518	652 384,20	1 448 500,87		25,00	
1610	652 399,50	1 448 463,91		25,00	
1517	652 402,99	1 448 455,48		25,00	
1612	652 411,79	1 448 440,15		25,00	
1516	652 447,48	1 448 377,97		25,00	
1515	652 465,12	1 448 350,38		25,00	
76	652 467,33	1 448 347,01	—	25,00	—
102	652 469,05	1 448 348,18		25,00	
1617	652 531,90	1 448 404,27		25,00	
1618	652 564,62	1 448 432,53		25,00	
1619	652 594,09	1 448 454,96		25,00	
1620	652 631,80	1 448 427,75		25,00	
1621	652 685,44	1 448 367,74		25,00	
1622	652 705,14	1 448 343,60		25,00	
1623	652 741,76	1 448 311,68		25,00	
1624	652 795,07	1 448 281,90		25,00	
1625	652 846,19	1 448 240,70		25,00	
1626	652 858,78	1 448 230,53		25,00	
1627	652 901,08	1 448 227,31		25,00	
1628	652 985,81	1 448 222,89		25,00	
1629	652 994,04	1 448 169,50		25,00	
1630	653 037,84	1 448 166,88		25,00	
1631	653 044,03	1 448 135,45		25,00	
1632	653 046,34	1 448 116,10		25,00	
1633	653 045,75	1 448 080,11		25,00	
1634	653 038,59	1 448 047,94		25,00	
1635	653 023,81	1 448 029,03		25,00	
2615	653 009,97	1 448 020,99		25,00	
2625	653 009,97	1 448 020,98		25,00	
3404	653 019,38	1 448 005,56		25,00	
1639	653 040,46	1 448 017,94		25,00	
1640	653 056,08	1 448 032,72		25,00	
1641	653 092,62	1 448 052,97		25,00	
1642	653 100,68	1 448 071,65		25,00	



**Раздел 2**

<b>Сведения о местоположении границ объекта</b>					
<b>1</b>	<b>2</b>	<b>3</b>	<b>4</b>	<b>5</b>	<b>6</b>
1643	653 094,00	1 448 085,03	—	25,00	—
1644	653 103,43	1 448 094,07		25,00	
1645	653 112,86	1 448 118,46		25,00	
1646	653 126,81	1 448 134,18		25,00	
1647	653 132,16	1 448 150,83		25,00	
1648	653 171,87	1 448 158,39		25,00	
1557	653 171,87	1 448 158,42		25,00	
Л-1(29)					
70	651 915,63	1 447 006,20	—	25,00	—
69	651 922,72	1 447 012,36		25,00	
68	651 950,78	1 447 033,80		25,00	
67	651 986,10	1 447 055,09		25,00	
1653	652 109,88	1 447 105,27		25,00	
3542	652 110,74	1 447 105,75		25,00	
3552	651 979,05	1 447 084,48		25,00	
3551	651 912,18	1 447 061,51		25,00	
3370	651 880,40	1 447 105,06		25,00	
3369	651 879,78	1 447 130,20		25,00	
3368	651 853,79	1 447 167,97		25,00	
3367	651 781,65	1 447 164,37		25,00	
3366	651 778,52	1 447 200,92		25,00	
3365	651 778,51	1 447 201,01		25,00	
3364	651 805,43	1 447 204,51		25,00	
3363	651 806,47	1 447 196,55		25,00	
3362	651 814,87	1 447 197,66		25,00	
3361	651 828,98	1 447 257,96		25,00	
3360	651 848,31	1 447 256,90		25,00	
3359	651 884,94	1 447 242,10		25,00	
3358	651 932,95	1 447 239,39		25,00	
3357	651 933,47	1 447 231,28		25,00	
3356	651 946,38	1 447 227,10		25,00	
3355	651 987,40	1 447 229,19		25,00	
3354	651 987,27	1 447 248,83		25,00	
3353	651 961,70	1 447 262,07		25,00	
3352	651 963,39	1 447 266,10		25,00	
3351	651 953,25	1 447 270,36		25,00	
3350	651 952,11	1 447 267,67		25,00	
3349	651 941,03	1 447 272,32		25,00	
3348	651 917,88	1 447 274,38		25,00	
3347	651 908,82	1 447 289,36		25,00	
3346	651 900,41	1 447 294,48		25,00	
3345	651 916,62	1 447 359,13		25,00	
3344	651 927,97	1 447 357,40		25,00	
3343	651 951,45	1 447 349,74		25,00	
3342	651 962,11	1 447 349,94		25,00	
3341	651 983,25	1 447 362,38		25,00	
3340	651 992,50	1 447 366,34		25,00	
3339	651 992,58	1 447 374,22		25,00	
3338	652 010,23	1 447 396,81		25,00	
3337	652 031,69	1 447 418,43		25,00	
3336	652 046,92	1 447 437,55	25,00		
3335	652 058,42	1 447 447,18	25,00		
3334	652 069,44	1 447 448,13	25,00		
3333	652 304,37	1 447 606,33	25,00		
3332	652 323,71	1 447 606,99	25,00		

**Раздел 2**

**Сведения о местоположении границ объекта**

<b>1</b>	<b>2</b>	<b>3</b>	<b>4</b>	<b>5</b>	<b>6</b>
3331	652 348,10	1 447 589,18		25,00	
3330	652 364,19	1 447 591,78		25,00	
3329	652 378,93	1 447 606,21		25,00	
3411	652 387,14	1 447 603,38		25,00	
3410	652 387,14	1 447 598,26		25,00	
3409	652 373,72	1 447 584,41		25,00	
3408	652 371,98	1 447 573,96		25,00	
3407	652 365,10	1 447 567,83		25,00	
3406	652 358,35	1 447 565,40		25,00	
3405	652 339,45	1 447 546,06		25,00	
3404	652 344,32	1 447 542,45		25,00	
3403	652 385,36	1 447 582,96		25,00	
3402	652 424,29	1 447 552,04		25,00	
1709	652 424,15	1 447 551,86		25,00	
50	652 429,90	1 447 556,28		25,00	
49	652 473,61	1 447 622,21		25,00	
48	652 488,80	1 447 649,72		25,00	
47	652 496,10	1 447 676,59		25,00	
46	652 496,50	1 447 681,67		25,00	
1715	652 486,71	1 447 684,93		25,00	
1716	652 481,84	1 447 687,75		25,00	
1717	652 479,81	1 447 690,95		25,00	
1718	652 471,65	1 447 698,84		25,00	
1719	652 468,21	1 447 701,67		25,00	
1720	652 467,40	1 447 706,46		25,00	
1721	652 468,87	1 447 712,46		25,00	
1722	652 467,92	1 447 716,26		25,00	
1723	652 471,07	1 447 724,05	—	25,00	—
1724	652 474,16	1 447 734,06		25,00	
1725	652 478,55	1 447 740,03		25,00	
1726	652 489,91	1 447 772,40		25,00	
1727	652 492,60	1 447 782,27		25,00	
1728	652 493,06	1 447 786,25		25,00	
1729	652 394,87	1 447 789,12		25,00	
1730	652 362,57	1 447 785,12		25,00	
1731	652 264,09	1 447 786,90		25,00	
1732	652 225,00	1 447 787,67		25,00	
1733	652 197,57	1 447 788,17		25,00	
1734	652 198,04	1 447 766,36		25,00	
1735	652 183,75	1 447 751,29		25,00	
1736	652 053,56	1 447 753,11		25,00	
1737	652 054,75	1 447 837,55		25,00	
1738	652 130,45	1 447 958,82		25,00	
1739	652 037,50	1 447 832,13		25,00	
5388	652 047,37	1 447 670,11		25,00	
5387	652 061,93	1 447 685,50		25,00	
5386	652 083,36	1 447 695,94		25,00	
5385	652 091,78	1 447 696,08		25,00	
5384	652 107,42	1 447 701,43		25,00	
5383	652 118,96	1 447 701,42		25,00	
5382	652 132,59	1 447 704,64		25,00	
5381	652 141,68	1 447 703,84		25,00	
5380	652 173,78	1 447 715,74		25,00	
5395	652 185,82	1 447 710,57		25,00	
5394	652 195,30	1 447 690,59		25,00	

**Раздел 2**

**Сведения о местоположении границ объекта**

<b>1</b>	<b>2</b>	<b>3</b>	<b>4</b>	<b>5</b>	<b>6</b>		
5393	652 164,29	1 447 675,88		25,00			
5392	652 101,88	1 447 657,81		25,00			
5391	652 079,99	1 447 655,37		25,00			
5390	652 055,19	1 447 654,82		25,00			
5389	652 048,29	1 447 656,61		25,00			
1756	652 052,24	1 447 585,16		—		25,00	
1757	651 871,37	1 447 375,67				25,00	
1758	651 816,43	1 447 299,87				25,00	
1759	651 776,46	1 447 200,74				25,00	
1760	651 722,60	1 447 067,85				25,00	
70	651 915,63	1 447 006,20				25,00	
<b>Л-1(30)</b>							
5165	652 290,32	1 447 672,13				25,00	
5166	652 297,18	1 447 688,06	25,00				
5167	652 310,14	1 447 691,51	25,00				
5168	652 309,09	1 447 714,43	25,00				
5169	652 358,62	1 447 730,02	25,00				
5170	652 377,33	1 447 731,98	25,00				
5171	652 385,97	1 447 744,02	25,00				
5172	652 419,15	1 447 740,89	25,00				
5173	652 441,30	1 447 723,61	25,00				
5174	652 451,55	1 447 733,62	25,00				
5175	652 457,10	1 447 748,37	25,00				
5176	652 438,84	1 447 766,24	—		25,00		
5177	652 438,79	1 447 775,50			25,00		
5156	652 372,14	1 447 778,61			25,00		
5157	652 369,27	1 447 766,69			25,00		
5158	652 348,49	1 447 755,83			25,00		
5159	652 292,20	1 447 753,85			25,00		
5160	652 223,44	1 447 742,07			25,00		
5161	652 228,77	1 447 710,93			25,00		
5162	652 267,04	1 447 719,28			25,00		
5163	652 281,69	1 447 710,77			25,00		
5164	652 272,40	1 447 679,87			25,00		
5165	652 290,32	1 447 672,13			25,00		
<b>Л-1(31)</b>							
2611	652 418,40	1 447 588,08			25,00		
1784	652 407,49	1 447 570,18			25,00		
1785	652 427,82	1 447 558,00			25,00		
1786	652 438,37	1 447 576,64			25,00		
2594	652 435,04	1 447 578,54		25,00			
2595	652 438,54	1 447 584,36		25,00			
2596	652 447,33	1 447 599,74		25,00			
2597	652 450,54	1 447 598,02		25,00			
2598	652 458,35	1 447 612,46		25,00			
2599	652 453,38	1 447 615,16		—	25,00		
2600	652 447,90	1 447 618,28			25,00		
2601	652 444,90	1 447 619,81			25,00		
2602	652 450,66	1 447 629,75			25,00		
2603	652 434,25	1 447 639,32			25,00		
2604	652 424,68	1 447 623,47			25,00		
2605	652 427,84	1 447 621,63			25,00		
2606	652 428,12	1 447 621,43			25,00		
2607	652 425,81	1 447 615,39			25,00		
2608	652 420,09	1 447 618,08			25,00		

**Раздел 2**

<b>Сведения о местоположении границ объекта</b>					
<b>1</b>	<b>2</b>	<b>3</b>	<b>4</b>	<b>5</b>	<b>6</b>
2609	652 414,62	1 447 608,00	—	25,00	—
2610	652 408,03	1 447 593,83		25,00	
2611	652 418,40	1 447 588,08		25,00	
Л-1(32)					
4841	641 489,88	1 443 655,53	—	25,00	—
4840	641 464,82	1 443 656,22		25,00	
4839	641 458,14	1 443 657,92		25,00	
4838	641 447,92	1 443 662,09		25,00	
4837	641 451,26	1 443 670,88		25,00	
4836	641 443,93	1 443 673,01		25,00	
4835	641 440,94	1 443 679,16		25,00	
4834	641 448,73	1 443 699,43		25,00	
4833	641 451,81	1 443 706,94		25,00	
4832	641 454,79	1 443 705,63		25,00	
4831	641 458,02	1 443 720,74		25,00	
4830	641 459,76	1 443 725,22		25,00	
4829	641 461,74	1 443 733,35		25,00	
4828	641 464,38	1 443 746,54		25,00	
4827	641 465,42	1 443 750,36		25,00	
1819	641 468,72	1 443 761,09		25,00	
4825	641 466,20	1 443 761,92		25,00	
4824	641 467,29	1 443 765,83		25,00	
4823	641 467,61	1 443 777,66		25,00	
4822	641 472,05	1 443 789,29		25,00	
4821	641 480,77	1 443 808,42		25,00	
4820	641 476,70	1 443 820,43		25,00	
4819	641 464,04	1 443 821,46		25,00	
4818	641 464,87	1 443 833,47		25,00	
4817	641 468,64	1 443 837,28		25,00	
4816	641 481,39	1 443 843,88		25,00	
4815	641 485,53	1 443 855,50		25,00	
4814	641 485,40	1 443 865,02		25,00	
4813	641 488,08	1 443 872,23		25,00	
4812	641 493,22	1 443 876,08		25,00	
1834	641 428,78	1 443 928,17		25,00	
1835	641 466,56	1 444 001,15		25,00	
1836	641 521,36	1 444 056,35		25,00	
1837	641 556,78	1 444 112,21		25,00	
1838	641 578,60	1 444 096,96		25,00	
1839	641 586,63	1 444 103,62		25,00	
1840	641 604,03	1 444 124,39		25,00	
1841	641 604,86	1 444 125,56		25,00	
1842	641 555,95	1 444 159,84		25,00	
1843	641 542,61	1 444 170,29		25,00	
1844	641 541,34	1 444 171,32		25,00	
1845	641 539,47	1 444 171,04		25,00	
1846	641 537,42	1 444 170,42		25,00	
1847	641 535,98	1 444 170,10		25,00	
1848	641 535,91	1 444 170,02		25,00	
1849	641 536,45	1 444 160,11		25,00	
1850	641 519,39	1 444 132,11		25,00	
1851	641 486,66	1 444 085,52	25,00		
1852	641 433,45	1 444 015,80	25,00		
1853	641 409,26	1 443 992,61	25,00		
1854	641 382,35	1 443 973,63	25,00		

## Раздел 2

## Сведения о местоположении границ объекта

1	2	3	4	5	6
1855	641 372,37	1 443 967,90		25,00	
1856	641 363,81	1 443 965,03		25,00	
1857	641 356,20	1 443 958,14		25,00	
1858	641 347,60	1 443 951,89		25,00	
1859	641 342,44	1 443 947,86		25,00	
1860	641 328,25	1 443 936,09		25,00	
1861	641 291,42	1 443 913,97		25,00	
1862	641 255,17	1 443 906,24		25,00	
1863	641 184,78	1 443 850,44		25,00	
1864	641 176,51	1 443 846,17		25,00	
1865	641 174,68	1 443 844,09		25,00	
1866	641 174,86	1 443 841,78		25,00	
1867	641 175,23	1 443 839,38		25,00	
1868	641 174,30	1 443 838,08		25,00	
1869	641 172,29	1 443 837,61		25,00	
1870	641 166,89	1 443 837,51		25,00	
1871	641 158,85	1 443 836,02		25,00	
1872	641 153,85	1 443 834,50		25,00	
1873	641 146,07	1 443 830,23		25,00	
1874	641 138,79	1 443 825,25		25,00	
1875	641 135,68	1 443 824,40		25,00	
1876	641 134,39	1 443 824,51		25,00	
1877	641 132,40	1 443 825,95		25,00	
1878	641 131,02	1 443 827,87		25,00	
1879	641 129,74	1 443 828,28		25,00	
1880	641 126,01	1 443 827,35		25,00	
1881	641 121,78	1 443 825,71		25,00	
1882	641 120,38	1 443 825,54	—	25,00	—
1883	641 119,21	1 443 826,45		25,00	
1884	641 116,55	1 443 830,10		25,00	
1885	641 112,80	1 443 832,46		25,00	
1886	641 112,44	1 443 834,26		25,00	
1887	641 114,30	1 443 839,14		25,00	
1888	641 114,13	1 443 840,55		25,00	
1889	641 111,45	1 443 841,30		25,00	
1890	641 099,82	1 443 840,96		25,00	
1891	641 096,36	1 443 842,53		25,00	
1892	641 091,27	1 443 842,71		25,00	
1893	641 085,87	1 443 844,39		25,00	
1894	641 085,61	1 443 845,30		25,00	
1895	641 086,69	1 443 850,37		25,00	
1896	641 087,73	1 443 853,46		25,00	
1897	641 091,40	1 443 857,81		25,00	
1898	641 095,11	1 443 865,74		25,00	
1899	641 099,20	1 443 871,50		25,00	
1900	641 101,98	1 443 876,44		25,00	
1901	641 105,75	1 443 880,88		25,00	
1902	641 106,05	1 443 886,27		25,00	
1903	641 106,95	1 443 887,17		25,00	
1904	641 096,02	1 443 891,08		25,00	
1905	641 078,54	1 443 842,48		25,00	
1906	641 089,96	1 443 820,30		25,00	
1907	641 062,97	1 443 787,25		25,00	
1908	641 103,52	1 443 764,75		25,00	
1909	641 159,36	1 443 756,45		25,00	

**Раздел 2**

<b>Сведения о местоположении границ объекта</b>					
<b>1</b>	<b>2</b>	<b>3</b>	<b>4</b>	<b>5</b>	<b>6</b>
1910	641 160,91	1 443 733,12		25,00	
1911	641 039,91	1 443 648,13		25,00	
1912	640 937,54	1 443 610,05		25,00	
1913	640 905,63	1 443 610,33		25,00	
1914	640 904,98	1 443 568,01		25,00	
1915	640 855,78	1 443 483,43		25,00	
1916	640 932,42	1 443 456,91		25,00	
1917	640 966,40	1 443 438,12		25,00	
4661	640 977,40	1 443 440,53		25,00	
4660	640 981,13	1 443 468,82		25,00	
4659	640 992,88	1 443 491,73		25,00	
4658	641 013,18	1 443 512,97		25,00	
4657	641 090,53	1 443 578,75		25,00	
4656	641 118,01	1 443 587,09		25,00	
1924	641 128,04	1 443 597,44		25,00	
1925	641 123,69	1 443 610,83		25,00	
1926	641 116,40	1 443 618,33		25,00	
1927	641 103,29	1 443 633,25		25,00	
1928	641 116,44	1 443 646,78		25,00	
1929	641 113,43	1 443 650,79		25,00	
1930	641 133,34	1 443 666,86		25,00	
1931	641 136,28	1 443 663,23		25,00	
1932	641 222,43	1 443 734,61		25,00	
1933	641 228,27	1 443 739,36		25,00	
1934	641 234,37	1 443 739,71		25,00	
1935	641 238,12	1 443 737,11		25,00	
1936	641 242,96	1 443 735,76		25,00	
1937	641 255,26	1 443 734,60	—	25,00	—
3028	641 271,58	1 443 735,63		25,00	
3038	641 286,32	1 443 737,28		25,00	
3037	641 300,08	1 443 742,12		25,00	
3036	641 303,22	1 443 742,21		25,00	
3035	641 324,15	1 443 735,75		25,00	
3034	641 326,71	1 443 734,01		25,00	
3033	641 342,16	1 443 718,62		25,00	
3032	641 354,89	1 443 697,04		25,00	
3031	641 338,98	1 443 685,04		25,00	
1947	641 298,74	1 443 654,80		25,00	
1948	641 325,18	1 443 620,04		25,00	
1949	641 286,38	1 443 585,80		25,00	
1950	641 297,49	1 443 570,99		25,00	
1951	641 237,51	1 443 525,96		25,00	
1952	641 229,12	1 443 537,16		25,00	
4672	641 186,12	1 443 496,24		25,00	
4671	641 179,03	1 443 481,72		25,00	
1955	641 201,42	1 443 490,23		25,00	
1956	641 285,33	1 443 534,38		25,00	
1957	641 381,56	1 443 582,27		25,00	
1958	641 398,19	1 443 592,72		25,00	
1959	641 410,63	1 443 586,31		25,00	
1960	641 424,94	1 443 554,99		25,00	
1961	641 417,55	1 443 528,06		25,00	
1962	641 429,57	1 443 489,60		25,00	
1963	641 405,36	1 443 476,62		25,00	
1964	641 417,98	1 443 455,63		25,00	

**Раздел 2**

**Сведения о местоположении границ объекта**

1	2	3	4	5	6
1965	641 402,10	1 443 449,84		25,00	
1966	641 407,84	1 443 430,64		25,00	
1967	641 417,34	1 443 412,32		25,00	
1968	641 419,89	1 443 406,84		25,00	
1969	641 423,25	1 443 392,26		25,00	
4602	641 394,00	1 443 380,32		25,00	
4601	641 400,93	1 443 362,25		25,00	
4600	641 362,45	1 443 331,12		25,00	
4599	641 366,24	1 443 323,07		25,00	
4598	641 373,77	1 443 310,18		25,00	
1975	641 378,38	1 443 306,36	—	25,00	—
1976	641 424,59	1 443 362,01		25,00	
1977	641 438,35	1 443 397,79		25,00	
1978	641 456,42	1 443 433,37		25,00	
1979	641 462,09	1 443 430,77		25,00	
1980	641 477,64	1 443 462,99		25,00	
1981	641 464,27	1 443 502,04		25,00	
1982	641 463,32	1 443 544,85		25,00	
1983	641 464,33	1 443 580,51		25,00	
4841	641 489,88	1 443 655,53		25,00	
Л-1(33)					
1984	645 249,33	1 445 549,54		25,00	
1985	645 275,79	1 445 553,13		25,00	
1986	645 302,30	1 445 559,60		25,00	
1987	645 330,70	1 445 571,76		25,00	
1988	645 337,52	1 445 578,77		25,00	
1989	645 351,83	1 445 585,63		25,00	
1990	645 363,26	1 445 593,75		25,00	
1991	645 374,38	1 445 596,07		25,00	
1992	645 386,95	1 445 600,28		25,00	
1993	645 399,30	1 445 602,89		25,00	
1994	645 420,01	1 445 602,76		25,00	
1995	645 441,07	1 445 607,23		25,00	
707	645 480,61	1 445 617,43		25,00	
706	645 472,93	1 445 620,74		25,00	
705	645 469,98	1 445 618,21		25,00	
704	645 462,80	1 445 617,22		25,00	
703	645 437,42	1 445 625,12		25,00	
702	645 411,12	1 445 637,96	—	25,00	—
701	645 396,15	1 445 642,76		25,00	
700	645 340,89	1 445 649,78		25,00	
699	645 219,67	1 445 689,58		25,00	
698	644 846,21	1 445 809,45		25,00	
697	644 797,50	1 445 828,42		25,00	
696	644 768,68	1 445 819,00		25,00	
695	644 732,05	1 445 830,34		25,00	
694	644 714,53	1 445 854,67		25,00	
693	644 638,49	1 445 878,05		25,00	
692	644 411,24	1 445 927,37		25,00	
691	644 152,49	1 445 968,30		25,00	
2013	644 112,88	1 445 962,10		25,00	
2014	644 112,45	1 445 957,11		25,00	
2015	644 110,48	1 445 940,23		25,00	
2016	644 109,02	1 445 923,75		25,00	
2017	644 110,75	1 445 900,12		25,00	

**Раздел 2**

<b>Сведения о местоположении границ объекта</b>					
<b>1</b>	<b>2</b>	<b>3</b>	<b>4</b>	<b>5</b>	<b>6</b>
2018	644 120,40	1 445 883,07		25,00	
2019	644 132,81	1 445 871,86		25,00	
2020	644 156,12	1 445 866,00		25,00	
2021	644 168,93	1 445 860,29		25,00	
2022	644 179,79	1 445 844,83		25,00	
2023	644 197,87	1 445 836,04		25,00	
2024	644 211,98	1 445 837,42		25,00	
2025	644 243,55	1 445 828,31		25,00	
2026	644 263,38	1 445 823,51		25,00	
2027	644 284,36	1 445 829,08		25,00	
2028	644 305,37	1 445 834,35		25,00	
2029	644 323,53	1 445 838,06		25,00	
2030	644 347,13	1 445 839,28		25,00	
2031	644 369,62	1 445 844,24		25,00	
2032	644 382,56	1 445 846,84		25,00	
2033	644 416,28	1 445 860,51		25,00	
2034	644 437,21	1 445 868,58		25,00	
2035	644 466,32	1 445 862,32		25,00	
2036	644 515,42	1 445 854,65		25,00	
2037	644 580,77	1 445 852,01		25,00	
2038	644 614,10	1 445 840,49		25,00	
2039	644 634,83	1 445 823,35		25,00	
2040	644 665,03	1 445 785,18		25,00	
2041	644 707,82	1 445 770,50		25,00	
2042	644 736,08	1 445 767,36		25,00	
2043	644 777,56	1 445 746,90		25,00	
2044	644 791,37	1 445 741,19	—	25,00	—
2045	644 828,98	1 445 734,89		25,00	
2046	644 854,14	1 445 725,89		25,00	
2047	644 867,88	1 445 721,79		25,00	
2048	644 895,42	1 445 711,53		25,00	
2049	644 919,27	1 445 708,16		25,00	
2050	644 982,31	1 445 710,16		25,00	
2051	645 011,74	1 445 705,50		25,00	
2052	645 037,75	1 445 699,70		25,00	
2053	645 058,75	1 445 686,46		25,00	
2054	645 068,22	1 445 678,01		25,00	
2055	645 073,49	1 445 663,82		25,00	
2056	645 079,20	1 445 651,24		25,00	
2057	645 081,48	1 445 637,39		25,00	
2058	645 081,38	1 445 624,69		25,00	
2059	645 082,34	1 445 609,37		25,00	
2060	645 089,17	1 445 592,36		25,00	
2061	645 097,44	1 445 584,03		25,00	
2062	645 104,38	1 445 579,62		25,00	
2063	645 129,23	1 445 576,53		25,00	
2064	645 161,47	1 445 571,82		25,00	
2065	645 178,30	1 445 567,27		25,00	
2066	645 187,97	1 445 558,90		25,00	
2067	645 203,32	1 445 555,57		25,00	
2068	645 223,88	1 445 552,64		25,00	
1984	645 249,33	1 445 549,54		25,00	
Л-1(34)					
3448	652 707,82	1 447 150,97		25,00	
2574	652 704,82	1 447 150,61	—	25,00	—



**Раздел 2**

**Сведения о местоположении границ объекта**

<b>1</b>	<b>2</b>	<b>3</b>	<b>4</b>	<b>5</b>	<b>6</b>
2071	652 605,11	1 447 082,85		25,00	
2072	652 609,31	1 447 062,76		25,00	
2073	652 609,58	1 447 062,75		25,00	
2074	652 643,95	1 447 040,93		25,00	
2075	652 634,73	1 447 023,39		25,00	
2076	652 604,91	1 446 999,49		25,00	
2077	652 580,90	1 447 027,24		25,00	
2078	652 593,76	1 447 056,96		25,00	
2079	652 594,01	1 447 057,08		25,00	
2080	652 588,06	1 447 071,85		25,00	
2081	652 568,66	1 447 076,20		25,00	
2082	652 567,83	1 447 091,03		25,00	
2083	652 530,57	1 447 100,05		25,00	
4620	652 486,92	1 447 112,76		25,00	
4619	652 484,37	1 447 099,53		25,00	
4618	652 480,15	1 447 077,66		25,00	
4617	652 474,29	1 447 068,05		25,00	
4616	652 468,26	1 447 055,82		25,00	
4615	652 483,08	1 447 056,26		25,00	
4614	652 478,77	1 447 026,02		25,00	
4613	652 455,20	1 447 022,63		25,00	
4612	652 455,57	1 447 055,42		25,00	
4611	652 406,28	1 447 083,58		25,00	
4610	652 381,68	1 447 077,75		25,00	
4609	652 343,35	1 447 154,36		25,00	
4608	652 270,00	1 447 155,43		25,00	
4607	652 266,73	1 447 207,97		25,00	
4606	652 315,18	1 447 227,30	—	25,00	—
4605	652 370,64	1 447 199,75		25,00	
4604	652 378,15	1 447 212,66		25,00	
3558	652 365,25	1 447 220,99		25,00	
3557	652 314,93	1 447 252,23		25,00	
3556	652 330,64	1 447 282,03		25,00	
3555	652 381,97	1 447 251,30		25,00	
4603	652 396,43	1 447 242,95		25,00	
4626	652 480,45	1 447 202,68		25,00	
2555	652 484,63	1 447 213,27		25,00	
2108	652 487,24	1 447 219,64		25,00	
2109	652 471,72	1 447 227,81		25,00	
2110	652 424,82	1 447 253,46		25,00	
2111	652 420,77	1 447 276,32		25,00	
2112	652 360,08	1 447 309,09		25,00	
2113	652 390,60	1 447 366,31		25,00	
1479	652 358,60	1 447 382,86		25,00	
1478	652 351,96	1 447 379,60		25,00	
1477	652 321,31	1 447 332,34		25,00	
1476	652 317,86	1 447 319,63		25,00	
1475	652 315,74	1 447 316,24		25,00	
1474	652 309,49	1 447 310,75		25,00	
1473	652 287,37	1 447 271,36		25,00	
1472	652 267,49	1 447 244,91		25,00	
2122	652 242,35	1 447 206,52		25,00	
1471	652 240,17	1 447 203,10		25,00	
2124	652 240,12	1 447 203,12		25,00	
1470	652 209,38	1 447 156,15		25,00	

**Раздел 2**

<b>Сведения о местоположении границ объекта</b>					
<b>1</b>	<b>2</b>	<b>3</b>	<b>4</b>	<b>5</b>	<b>6</b>
1469	652 188,60	1 447 129,00		25,00	
1468	652 175,64	1 447 116,09		25,00	
1467	652 165,25	1 447 107,39		25,00	
1466	652 143,35	1 447 092,48		25,00	
1465	652 094,27	1 447 065,35		25,00	
1464	652 048,60	1 447 046,65		25,00	
2132	652 056,37	1 447 037,50		25,00	
2133	652 083,91	1 447 024,14		25,00	
2134	652 093,39	1 447 038,25		25,00	
2135	652 090,33	1 447 041,60		25,00	
2136	652 097,05	1 447 055,40		25,00	
3533	652 113,00	1 447 058,14		25,00	
2138	652 115,38	1 447 063,10		25,00	
3529	652 119,04	1 447 061,45		25,00	
2140	652 124,11	1 447 071,87		25,00	
2141	652 127,11	1 447 078,22		25,00	
3524	652 137,70	1 447 083,66		25,00	
3523	652 152,80	1 447 076,62		25,00	
2144	652 156,72	1 447 084,16		25,00	
3519	652 178,85	1 447 073,81		25,00	
3518	652 175,13	1 447 066,26		25,00	
3517	652 216,52	1 447 044,59		25,00	
3516	652 236,08	1 447 176,17		25,00	
3515	652 242,45	1 447 174,57		25,00	
791	652 222,34	1 447 041,27		25,00	
790	652 257,78	1 447 132,14	—	25,00	—
789	652 327,82	1 447 101,86		25,00	
788	652 263,04	1 446 978,86		25,00	
2154	652 266,97	1 446 976,87		25,00	
2155	652 256,03	1 446 941,81		25,00	
2156	652 251,56	1 446 933,55		25,00	
2157	652 231,70	1 446 934,19		25,00	
2158	652 216,92	1 446 939,94		25,00	
2159	652 208,37	1 446 937,12		25,00	
2160	652 200,22	1 446 934,46		25,00	
2161	652 181,29	1 446 938,23		25,00	
2162	652 179,19	1 446 944,70		25,00	
2163	652 177,38	1 446 946,55		25,00	
2164	652 169,73	1 446 946,34		25,00	
2165	652 160,43	1 446 945,98		25,00	
2166	652 156,34	1 446 946,28		25,00	
2167	652 154,05	1 446 947,88		25,00	
2168	652 150,92	1 446 953,70		25,00	
1458	652 062,93	1 446 991,03		25,00	
1457	652 048,03	1 446 966,16		25,00	
3452	652 224,05	1 446 903,72		25,00	
3451	652 361,19	1 446 882,65		25,00	
3450	652 489,68	1 446 920,60		25,00	
3449	652 635,93	1 447 004,72		25,00	
3448	652 707,82	1 447 150,97		25,00	
<b>Л-1(35)</b>					
2175	652 399,68	1 447 043,64		25,00	
2176	652 385,87	1 447 050,29		25,00	
2177	652 387,05	1 447 052,64	—	25,00	—
2178	652 356,37	1 447 068,51		25,00	

**Раздел 2**

<b>Сведения о местоположении границ объекта</b>					
<b>1</b>	<b>2</b>	<b>3</b>	<b>4</b>	<b>5</b>	<b>6</b>
2179	652 313,32	1 446 991,24	—	25,00	—
2180	652 375,23	1 446 958,60		25,00	
2181	652 397,28	1 446 997,61		25,00	
2175	652 399,68	1 447 043,64		25,00	
Л-1(36)					
825	647 689,06	1 444 223,65	—	25,00	—
824	647 647,34	1 444 307,68		25,00	
823	647 605,28	1 444 328,52		25,00	
822	647 585,59	1 444 323,96		25,00	
821	647 543,67	1 444 343,22		25,00	
820	647 534,86	1 444 355,53		25,00	
819	647 520,45	1 444 363,55		25,00	
818	647 464,91	1 444 373,77		25,00	
817	647 459,32	1 444 367,67		25,00	
816	647 433,85	1 444 373,14		25,00	
815	647 378,38	1 444 379,17		25,00	
814	647 369,99	1 444 385,33		25,00	
813	647 254,75	1 444 407,90		25,00	
812	647 139,11	1 444 436,87		25,00	
811	647 171,01	1 444 385,89		25,00	
810	647 215,49	1 444 329,06		25,00	
2198	647 295,57	1 444 250,51		25,00	
809	647 319,74	1 444 224,65		25,00	
808	647 313,80	1 444 217,31		25,00	
807	647 322,44	1 444 218,42		25,00	
806	647 329,95	1 444 224,86		25,00	
805	647 333,80	1 444 227,87		25,00	
804	647 335,96	1 444 229,27		25,00	
803	647 338,34	1 444 230,29		25,00	
2206	647 363,22	1 444 229,70		25,00	
801	647 383,72	1 444 228,45		25,00	
800	647 476,48	1 444 245,77		25,00	
799	647 533,92	1 444 254,65		25,00	
798	647 564,38	1 444 258,95		25,00	
797	647 576,85	1 444 261,44		25,00	
796	647 581,78	1 444 262,89		25,00	
795	647 592,76	1 444 272,51		25,00	
794	647 599,68	1 444 267,02		25,00	
793	647 606,93	1 444 262,05		25,00	
792	647 597,16	1 444 251,65		25,00	
791	647 580,62	1 444 246,92		25,00	
790	647 566,76	1 444 244,14		25,00	
789	647 505,81	1 444 235,52		25,00	
786	647 402,38	1 444 216,78		25,00	
785	647 402,64	1 444 212,35		25,00	
784	647 402,79	1 444 204,78		25,00	
783	647 402,16	1 444 202,30		25,00	
782	647 400,08	1 444 197,67		25,00	
780	647 375,66	1 444 164,88		25,00	
2	647 462,86	1 444 164,27		25,00	
1	647 570,42	1 444 079,78		25,00	
2228	647 707,02	1 444 187,15		25,00	
2229	647 701,99	1 444 194,09	25,00		
2230	647 699,60	1 444 199,76	25,00		
2231	647 691,79	1 444 220,61	25,00		

**Раздел 2**

**Сведения о местоположении границ объекта**

<b>1</b>	<b>2</b>	<b>3</b>	<b>4</b>	<b>5</b>	<b>6</b>
825	647 689,06	1 444 223,65	—	25,00	—
Л-1(37)					
1266	646 938,99	1 442 699,50		25,00	
2233	646 939,29	1 442 705,80		25,00	
2234	646 940,04	1 442 717,07		25,00	
2235	646 941,94	1 442 745,92		25,00	
2236	646 979,35	1 442 777,14		25,00	
2237	647 036,64	1 442 774,33		25,00	
2238	647 048,15	1 442 774,52		25,00	
2239	647 059,67	1 442 774,70		25,00	
2240	647 060,39	1 442 797,84		25,00	
2241	647 062,30	1 442 831,49		25,00	
2242	647 063,49	1 442 847,46		25,00	
2243	647 064,01	1 442 854,25		25,00	
2244	646 970,17	1 442 861,97		25,00	
2245	646 841,39	1 442 872,56		25,00	
2246	646 793,82	1 442 874,62		25,00	
2247	646 700,36	1 442 861,19		25,00	
2248	646 672,14	1 442 859,80		25,00	
2249	646 639,11	1 442 860,36		25,00	
2250	646 612,05	1 442 861,82		25,00	
2251	646 591,48	1 442 866,31	—	25,00	—
2252	646 551,17	1 442 880,51		25,00	
2253	646 476,46	1 442 912,29		25,00	
2254	646 423,93	1 442 915,98		25,00	
2255	646 423,50	1 442 914,59		25,00	
2256	646 419,57	1 442 892,17		25,00	
2257	646 419,00	1 442 888,91		25,00	
2258	646 415,89	1 442 871,25		25,00	
2259	646 400,25	1 442 841,82		25,00	
2260	646 438,55	1 442 843,63		25,00	
2261	646 457,26	1 442 824,17		25,00	
2262	646 465,07	1 442 808,63		25,00	
2263	646 463,22	1 442 780,51		25,00	
2264	646 462,46	1 442 770,72		25,00	
2265	646 461,63	1 442 755,47		25,00	
2266	646 652,69	1 442 738,25		25,00	
2267	646 699,09	1 442 726,56		25,00	
2268	646 798,52	1 442 709,35		25,00	
2269	646 868,68	1 442 703,14		25,00	
1266	646 938,99	1 442 699,50		25,00	
Л-1(38)					
22	642 624,86	1 444 873,85		25,00	
2271	642 729,99	1 444 875,56		25,00	
19	642 845,01	1 444 880,28		25,00	
675	642 848,04	1 444 891,28		25,00	
674	642 828,87	1 444 896,55		25,00	
673	642 857,19	1 445 030,97		25,00	
2276	642 749,68	1 445 001,46	—	25,00	—
2277	642 723,34	1 445 032,53		25,00	
2278	642 761,64	1 445 064,99		25,00	
2279	642 806,33	1 445 082,81		25,00	
2280	642 837,46	1 445 085,11		25,00	
666	642 862,02	1 445 083,93		25,00	
665	642 858,90	1 445 210,99		25,00	

**Раздел 2**

**Сведения о местоположении границ объекта**

<b>1</b>	<b>2</b>	<b>3</b>	<b>4</b>	<b>5</b>	<b>6</b>
664	642 833,87	1 445 255,48	—	25,00	—
663	642 676,91	1 445 203,56		25,00	
2285	642 540,20	1 445 106,19		25,00	
22	642 624,86	1 444 873,85		25,00	
Л-1(39)					
277	644 689,94	1 440 003,57	—	25,00	—
276	644 692,14	1 439 993,02		25,00	
275	644 697,11	1 439 976,35		25,00	
274	644 699,77	1 439 969,18		25,00	
273	644 703,33	1 439 970,89		25,00	
272	644 706,08	1 439 965,56		25,00	
271	644 707,08	1 439 959,65		25,00	
270	644 703,24	1 439 959,09		25,00	
269	644 708,00	1 439 926,18		25,00	
268	644 707,39	1 439 913,84		25,00	
2296	644 707,67	1 439 912,19		25,00	
267	644 706,23	1 439 912,13		25,00	
266	644 623,52	1 439 894,46		25,00	
265	644 559,06	1 439 861,85		25,00	
2300	644 544,19	1 439 853,02		25,00	
2301	644 567,79	1 439 806,98		25,00	
2302	644 541,61	1 439 713,10		25,00	
4145	644 541,90	1 439 513,51		25,00	
4144	644 559,18	1 439 520,97		25,00	
2305	644 587,46	1 439 561,59		25,00	
2306	644 625,02	1 439 582,03		25,00	
2307	644 638,60	1 439 575,85		25,00	
2308	644 636,54	1 439 604,21		25,00	
2309	644 633,67	1 439 604,03		25,00	
2310	644 631,18	1 439 639,51		25,00	
2311	644 633,96	1 439 639,65		25,00	
2312	644 632,76	1 439 672,84		25,00	
2313	644 800,87	1 439 683,41		25,00	
2314	644 883,56	1 439 720,00		25,00	
2315	644 894,82	1 439 769,42		25,00	
2316	644 869,68	1 439 770,50		25,00	
2317	644 843,30	1 439 776,91		25,00	
2318	644 817,60	1 439 779,77		25,00	
2319	644 799,28	1 439 785,16		25,00	
2320	644 751,05	1 439 797,74		25,00	
2321	644 711,75	1 439 825,87	25,00		
2322	644 711,33	1 439 861,23	25,00		
2323	644 703,50	1 439 869,70	25,00		
2324	644 703,20	1 439 906,91	25,00		
2325	644 708,43	1 439 907,83	25,00		
2326	644 708,48	1 439 869,09	25,00		
2327	644 713,82	1 439 863,41	25,00		
2328	644 719,17	1 439 866,77	25,00		
2329	644 727,87	1 439 903,24	25,00		
2330	644 728,70	1 439 911,07	25,00		
2331	644 800,20	1 439 889,01	25,00		
2332	644 836,66	1 439 887,90	25,00		
2333	644 915,37	1 439 839,61	25,00		
2334	644 926,91	1 439 840,23	25,00		
2335	644 947,12	1 439 841,31	25,00		

**Раздел 2**

**Сведения о местоположении границ объекта**

<b>1</b>	<b>2</b>	<b>3</b>	<b>4</b>	<b>5</b>	<b>6</b>
2336	644 952,34	1 439 840,47		25,00	
2337	644 952,58	1 439 838,13		25,00	
2338	644 959,28	1 439 827,58		25,00	
2339	644 969,67	1 439 820,70		25,00	
2340	644 979,78	1 439 812,28		25,00	
2341	644 991,47	1 439 805,59		25,00	
2342	645 003,43	1 439 801,83		25,00	
2343	645 031,14	1 439 786,66		25,00	
2344	645 042,31	1 439 780,54		25,00	
2345	645 065,05	1 439 763,29		25,00	
2346	645 097,63	1 439 748,86		25,00	
2347	645 133,44	1 439 739,62		25,00	
2348	645 134,89	1 439 745,42		25,00	
2349	645 145,86	1 439 750,22		25,00	
2350	645 068,87	1 439 784,07		25,00	
2351	645 042,25	1 439 806,04	—	25,00	—
2352	644 975,10	1 439 841,02		25,00	
2353	644 972,13	1 439 853,37		25,00	
2354	644 960,84	1 439 859,54		25,00	
2355	644 919,95	1 439 859,54		25,00	
2356	644 879,53	1 439 887,21		25,00	
2357	644 845,74	1 439 908,12		25,00	
2358	644 826,62	1 439 912,05		25,00	
2359	644 800,59	1 439 909,28		25,00	
2360	644 723,91	1 439 932,35		25,00	
2361	644 722,76	1 439 977,78		25,00	
2362	644 707,10	1 440 040,03		25,00	
2363	644 691,28	1 440 036,05		25,00	
2364	644 697,65	1 440 012,13		25,00	
277	644 689,94	1 440 003,57		25,00	
<b>Л-1(40)</b>					
2365	640 676,65	1 441 772,84		25,00	
2366	640 735,82	1 441 816,46		25,00	
2367	640 810,47	1 441 875,69		25,00	
2368	640 894,68	1 441 941,26		25,00	
2369	640 905,26	1 441 950,72		25,00	
2370	640 960,55	1 441 982,25		25,00	
2371	641 004,75	1 442 013,72		25,00	
2372	641 054,77	1 442 049,95		25,00	
3770	640 995,89	1 442 146,23		25,00	
3769	640 928,28	1 442 049,73		25,00	
3767	640 869,40	1 442 062,56	—	25,00	—
3766	640 861,96	1 442 068,70		25,00	
2377	640 702,86	1 441 951,99		25,00	
2378	640 719,83	1 441 884,10		25,00	
2379	640 711,14	1 441 855,05		25,00	
2380	640 703,02	1 441 839,71		25,00	
2381	640 689,15	1 441 831,65		25,00	
2382	640 656,83	1 441 819,23		25,00	
2383	640 642,97	1 441 814,98		25,00	
2384	640 668,14	1 441 783,50		25,00	
2365	640 676,65	1 441 772,84		25,00	
<b>Л-1(41)</b>					
2738	636 806,21	1 439 893,79		25,00	
2737	636 855,27	1 439 838,62	—	25,00	—

**Раздел 2**

**Сведения о местоположении границ объекта**

1	2	3	4	5	6
2735	636 944,45	1 439 800,66		25,00	
2734	637 027,88	1 439 797,57		25,00	
2733	637 119,49	1 439 777,52		25,00	
2732	637 195,78	1 439 753,99		25,00	
2731	637 194,97	1 439 751,04		25,00	
2730	637 241,39	1 439 738,40		25,00	
754	637 300,63	1 439 755,18		25,00	
753	637 398,38	1 439 754,70		25,00	
752	637 407,80	1 439 754,35		25,00	
751	637 413,68	1 439 759,99		25,00	
2397	637 372,79	1 439 787,64		25,00	
2398	637 335,80	1 439 806,53	—	25,00	—
2399	637 302,01	1 439 833,01		25,00	
2400	637 261,63	1 439 850,77		25,00	
2401	637 209,92	1 439 838,67		25,00	
2402	637 144,33	1 439 849,66		25,00	
2403	637 088,85	1 439 829,63		25,00	
2404	637 060,54	1 439 831,13		25,00	
2405	637 032,99	1 439 857,97		25,00	
2406	637 000,53	1 439 864,01		25,00	
2407	636 954,58	1 439 829,99		25,00	
2408	636 882,51	1 439 843,03		25,00	
2738	636 806,21	1 439 893,79		25,00	
Л-1(42)					
4772	651 423,25	1 446 472,08		25,00	
4771	651 451,23	1 446 532,56		25,00	
3112	651 442,23	1 446 536,45		25,00	
3111	651 459,83	1 446 574,46		25,00	
3110	651 454,22	1 446 577,35		25,00	
5539	651 464,97	1 446 598,54		25,00	
5538	651 459,55	1 446 606,13		25,00	
5537	651 454,68	1 446 631,36		25,00	
5536	651 468,53	1 446 662,94		25,00	
5535	651 467,48	1 446 674,56		25,00	
5534	651 485,27	1 446 710,10		25,00	
3511	651 483,60	1 446 710,50		25,00	
3510	651 470,04	1 446 727,42		25,00	
3509	651 495,77	1 446 798,74		25,00	
3508	651 499,81	1 446 800,86		25,00	
3507	651 523,05	1 446 791,01	—	25,00	—
3506	651 520,96	1 446 785,33		25,00	
3505	651 550,38	1 446 772,87		25,00	
3504	651 531,22	1 446 724,57		25,00	
3503	651 517,12	1 446 730,48		25,00	
3502	651 511,12	1 446 717,88		25,00	
3501	651 510,12	1 446 717,80		25,00	
5531	651 507,07	1 446 709,42		25,00	
5530	651 506,47	1 446 709,04		25,00	
2433	651 545,82	1 446 692,12		25,00	
2434	651 553,96	1 446 700,22		25,00	
2435	651 581,75	1 446 756,46		25,00	
2436	651 585,98	1 446 770,89		25,00	
2437	651 609,49	1 446 819,85		25,00	
2438	651 622,84	1 446 851,75		25,00	
2439	651 615,36	1 446 846,24		25,00	

**Раздел 2**

<b>Сведения о местоположении границ объекта</b>					
<b>1</b>	<b>2</b>	<b>3</b>	<b>4</b>	<b>5</b>	<b>6</b>
2440	651 594,71	1 446 848,89		25,00	
2441	651 572,42	1 446 846,65		25,00	
2442	651 558,56	1 446 852,80		25,00	
2443	651 546,28	1 446 828,95		25,00	
2444	651 520,99	1 446 832,27		25,00	
2445	651 505,35	1 446 840,49		25,00	
2446	651 476,45	1 446 841,50	—	25,00	—
2447	651 455,61	1 446 834,46		25,00	
2448	651 446,93	1 446 824,66		25,00	
2449	651 443,54	1 446 814,24		25,00	
2450	651 430,19	1 446 818,88		25,00	
2451	651 426,32	1 446 622,59		25,00	
4772	651 423,25	1 446 472,08		25,00	
<b>Л-1(43)</b>					
95	651 504,35	1 446 169,41		25,00	
2453	651 504,81	1 446 170,43		25,00	
2454	651 505,13	1 446 171,11		25,00	
2455	651 543,81	1 446 254,88		25,00	
92	651 541,73	1 446 256,17		25,00	
91	651 545,20	1 446 267,56		25,00	
90	651 584,40	1 446 347,39		25,00	
89	651 614,29	1 446 408,92		25,00	
2460	651 614,38	1 446 409,13		25,00	
2461	651 591,34	1 446 419,81		25,00	
4762	651 526,50	1 446 450,51	—	25,00	—
4761	651 521,82	1 446 440,15		25,00	
4760	651 501,61	1 446 399,47		25,00	
4759	651 505,78	1 446 397,88		25,00	
4758	651 503,90	1 446 392,98		25,00	
4757	651 498,41	1 446 395,08		25,00	
4756	651 493,30	1 446 381,74		25,00	
4755	651 453,83	1 446 300,13		25,00	
2470	651 494,30	1 446 265,31		25,00	
2471	651 492,66	1 446 174,81		25,00	
95	651 504,35	1 446 169,41		25,00	
<b>Л-1(44)</b>					
62	652 225,44	1 447 232,31		25,00	
61	652 230,14	1 447 242,01		25,00	
60	652 275,93	1 447 313,91		25,00	
59	652 299,53	1 447 356,75		25,00	
58	652 298,59	1 447 364,17		25,00	
57	652 299,58	1 447 372,45		25,00	
56	652 302,70	1 447 377,44		25,00	
55	652 317,04	1 447 384,60		25,00	
54	652 328,09	1 447 398,71		25,00	
53	652 340,45	1 447 422,58	—	25,00	—
52	652 353,55	1 447 439,41		25,00	
2483	652 424,01	1 447 551,69		25,00	
3401	652 380,51	1 447 496,41		25,00	
3400	652 360,06	1 447 511,98		25,00	
3399	652 286,07	1 447 407,72		25,00	
2487	652 289,43	1 447 405,33		25,00	
3397	652 285,36	1 447 399,72		25,00	
3396	652 282,64	1 447 401,45		25,00	
3394	652 234,96	1 447 336,76		25,00	



**Раздел 2**

**Сведения о местоположении границ объекта**

<b>1</b>	<b>2</b>	<b>3</b>	<b>4</b>	<b>5</b>	<b>6</b>
3393	652 273,70	1 447 324,10		25,00	
3392	652 263,23	1 447 313,89		25,00	
3391	652 232,51	1 447 326,12		25,00	
3390	652 232,70	1 447 330,52		25,00	
3389	652 230,32	1 447 330,62		25,00	
3388	652 222,15	1 447 324,71		25,00	
3387	652 190,91	1 447 327,56		25,00	
3386	652 183,78	1 447 331,66		25,00	
3385	652 162,63	1 447 316,52		25,00	
3384	652 146,93	1 447 323,27		25,00	
3383	652 141,02	1 447 338,16		25,00	
3382	652 085,56	1 447 343,46	—	25,00	—
3381	652 080,67	1 447 313,83		25,00	
3380	652 076,94	1 447 264,94		25,00	
2586	652 113,42	1 447 323,06		25,00	
2585	652 114,15	1 447 323,65		25,00	
2584	652 118,08	1 447 324,48		25,00	
2583	652 118,87	1 447 324,48		25,00	
2582	652 173,26	1 447 249,02		25,00	
2581	652 191,46	1 447 235,00		25,00	
2580	652 214,23	1 447 239,64		25,00	
62	652 225,44	1 447 232,31		25,00	
<b>Л-1(45)</b>					
77	651 784,91	1 446 774,67		25,00	
76	651 816,12	1 446 844,64		25,00	
75	651 826,02	1 446 863,50		25,00	
74	651 828,58	1 446 869,02		25,00	
2516	651 665,16	1 446 928,16		25,00	
2517	651 649,44	1 446 889,49	—	25,00	—
2518	651 649,60	1 446 865,08		25,00	
2519	651 632,71	1 446 860,56		25,00	
2520	651 622,91	1 446 851,80		25,00	
77	651 784,91	1 446 774,67		25,00	
<b>Л-1(46)</b>					
2521	634 124,99	1 443 145,06		25,00	
2522	634 125,23	1 443 160,54		25,00	
2523	634 126,36	1 443 235,59		25,00	
2524	634 118,56	1 443 235,92		25,00	
2525	634 067,21	1 443 238,15	—	25,00	—
2526	634 008,16	1 443 240,70		25,00	
2527	633 957,46	1 443 189,95		25,00	
2528	633 975,67	1 443 151,55		25,00	
2521	634 124,99	1 443 145,06		25,00	
<b>Л-1(47)</b>					
1452	651 904,29	1 446 943,77		25,00	
1451	651 894,66	1 446 931,59		25,00	
1450	651 838,23	1 446 814,20		25,00	
1449	651 812,90	1 446 761,56		25,00	
1448	651 804,11	1 446 743,10		25,00	
1447	651 775,03	1 446 679,99	—	25,00	—
2535	651 885,60	1 446 617,33		25,00	
2536	651 877,98	1 446 596,90		25,00	
2537	651 893,70	1 446 589,29		25,00	
2538	651 915,20	1 446 596,55		25,00	
1389	651 917,50	1 446 597,87		25,00	

**Раздел 2**

**Сведения о местоположении границ объекта**

<b>1</b>	<b>2</b>	<b>3</b>	<b>4</b>	<b>5</b>	<b>6</b>
1388	651 922,06	1 446 600,47		25,00	
1387	651 926,00	1 446 601,89		25,00	
1386	651 929,66	1 446 603,92		25,00	
1385	651 932,14	1 446 606,57		25,00	
1384	651 935,14	1 446 607,22		25,00	
2545	651 939,19	1 446 620,60		25,00	
689	651 937,42	1 446 621,15		25,00	
3488	651 885,79	1 446 630,43		25,00	
2478	651 873,80	1 446 637,61	—	25,00	—
2490	651 801,56	1 446 682,15		25,00	
2489	651 835,64	1 446 737,69		25,00	
2488	651 851,32	1 446 731,90		25,00	
2487	651 854,71	1 446 738,88		25,00	
682	651 817,57	1 446 750,67		25,00	
681	651 915,21	1 446 944,40		25,00	
1452	651 904,29	1 446 943,77		25,00	
<b>Л-1(48)</b>					
3542	652 110,74	1 447 105,75		25,00	
2555	652 111,28	1 447 106,04		25,00	
65	652 143,47	1 447 128,08		25,00	
64	652 159,17	1 447 141,77		25,00	
63	652 184,42	1 447 171,86		25,00	
2593	652 153,90	1 447 193,13		25,00	
2592	652 135,79	1 447 214,51		25,00	
3377	652 128,89	1 447 208,00	—	25,00	—
3376	652 119,95	1 447 194,21		25,00	
3375	652 028,48	1 447 200,56		25,00	
3374	652 062,70	1 447 169,01		25,00	
3545	652 133,43	1 447 155,44		25,00	
3544	652 140,11	1 447 148,89		25,00	
3543	652 137,42	1 447 126,37		25,00	
3542	652 110,74	1 447 105,75		25,00	
<b>Л-1(49)</b>					
2568	644 466,46	1 443 544,62		25,00	
2569	644 467,28	1 443 548,02		25,00	
2570	644 464,26	1 443 549,02	—	25,00	—
2568	644 466,46	1 443 544,62		25,00	
<b>Л-1(50)</b>					
5251	637 974,09	1 439 061,29		25,00	
5250	637 978,84	1 439 008,97		25,00	
192	637 976,33	1 439 036,82	—	25,00	—
191	637 975,18	1 439 049,87		25,00	
5251	637 974,09	1 439 061,29		25,00	
<b>Л-1(51)</b>					
5255	638 000,87	1 439 080,02		25,00	
2576	638 000,04	1 439 094,78		25,00	
5256	637 999,89	1 439 094,77	—	25,00	—
5255	638 000,87	1 439 080,02		25,00	
<b>Л-1(52)</b>					
3114	652 770,53	1 446 848,85		25,00	
3116	652 769,53	1 446 858,68		25,00	
3115	652 769,31	1 446 858,64	—	25,00	—
3114	652 770,53	1 446 848,85		25,00	
<b>Л-1(53)</b>					
679	651 911,05	1 446 921,08	—	25,00	—

**Раздел 2**

<b>Сведения о местоположении границ объекта</b>					
<b>1</b>	<b>2</b>	<b>3</b>	<b>4</b>	<b>5</b>	<b>6</b>
680	651 921,33	1 446 942,55	—	25,00	—
2583	651 910,98	1 446 921,11		25,00	
679	651 911,05	1 446 921,08		25,00	
Л-1(54)					
2584	638 003,20	1 439 080,25	—	25,00	—
2585	638 008,20	1 439 080,78		25,00	
2586	638 008,17	1 439 080,93		25,00	
2584	638 003,20	1 439 080,25		25,00	
Л-1(55)					
5248	638 002,51	1 439 011,63	—	25,00	—
187	638 004,77	1 439 011,88		25,00	
188	638 017,25	1 439 013,42		25,00	
5248	638 002,51	1 439 011,63		25,00	
<b>3. Сведения о характерных точках части (частей) границы объекта</b>					
<b>1</b>	<b>2</b>	<b>3</b>	<b>4</b>	<b>5</b>	<b>6</b>
—	—	—	—	—	—



Прохождение границы		Описание прохождения границы
от точки	до точки	
1	2	3
—	—	—

# Правила землепользования и застройки муниципального образования город Мурманск

## Карта градостроительного зонирования

### Условные обозначения

- граница муниципального образования город Мурманск
- граница населенного пункта город Мурманск
- границы земельных участков
- границы зон с особыми условиями использования территории
- территории объектов культурного наследия

### Территориальные зоны

#### Жилые зоны

- Ж-1 Зона застройки многоквартирными многоквартирными домами
- Ж-2 Зона застройки среднетяжелыми жилыми домами блоковой застройки и многоквартирными домами
- Ж-3 Зона застройки индивидуальными жилыми домами и малоэтажными жилыми домами блоковой застройки
- Ж-4 Зона индивидуальной жилой застройки

#### Общественно-деловые зоны

- Ц-1 Зона делового, общественного и коммерческого назначения
- ЦИ-1 Зона общественно-деловая зона исторического центра города
- ЦЗ-1 Зона объектов здравоохранения
- ЦЗ-2 Зона объектов среднего и высшего профессионального образования
- ЦЗ-3 Зона объектов социального обеспечения и защиты
- ЦЗ-4 Зона объектов рекреационного назначения
- ЦЗ-5 Зона обслуживания объектов, необходимых для осуществления производственной и предпринимательской деятельности
- ЦЗ-6 Зона объектов рыночной и оптовой торговли
- ЦЗ-7 Зона объектов физкультуры и спорта

#### Производственные зоны, зоны инженерной и транспортной инфраструктуры

- П-1 Зона размещения производственных объектов I-II класса опасности
- П-2 Зона размещения производственных объектов III класса опасности
- П-3 Зона размещения производственных объектов IV-V класса опасности
- ПТ Производственно-транспортная зона
- И-1 Зона размещения объектов инженерной инфраструктуры
- Т-1 Зона размещения объектов транспортной инфраструктуры

#### Зоны сельскохозяйственного использования

- СХ-1 Зона, занятая объектами сельскохозяйственного назначения и предназначенная для ведения сельского хозяйства

#### Рекреационные зоны

- Р-1 Зеленые насаждения общего пользования (парки, скверы, бульвары)
- Р-2 Скверно-рекреационная зона
- Р-3 Городские леса
- Р-4 Сквер Семеновское

#### Зоны специального назначения

- С-1 Зона размещения кладбищ
- С-2 Зона размещения полигонов ТКО
- С-3 Зеленые насаждения специального назначения

#### Зоны военных и режимных объектов

- РЗ Зона военных и режимных объектов

#### Иные виды территориальных зон

- Л-1 Сохраняемые природные ландшафты

