

- СХЕМЫ (графические описания)**  
**водоохранной зоны и прибрежной защитной полосы, местоположения**  
**береговой линии (границы водного объекта) реки Секша**
1. Схема границы местоположения береговой линии (границы водного объекта) реки Секша (далее - схема № 1) расположена на 37 листах.




Раздел 4

Береговая линия реки Секша на территории Владимирской области

План границ объекта



Масштаб 1:5 000



Раздел 4

Береговая линия реки Секша на территории Владимирской области

План границ объекта



Масштаб 1:5 000

УТВЕРЖДЕНО ПРОЕКТОМ


границы территории объекта

границы территории кадастра

Раздел 4

Береговая линия реки Секша на территории Владимирской области

План границ объекта



Масштаб 1:5 000

УТВЕРЖДЕНО

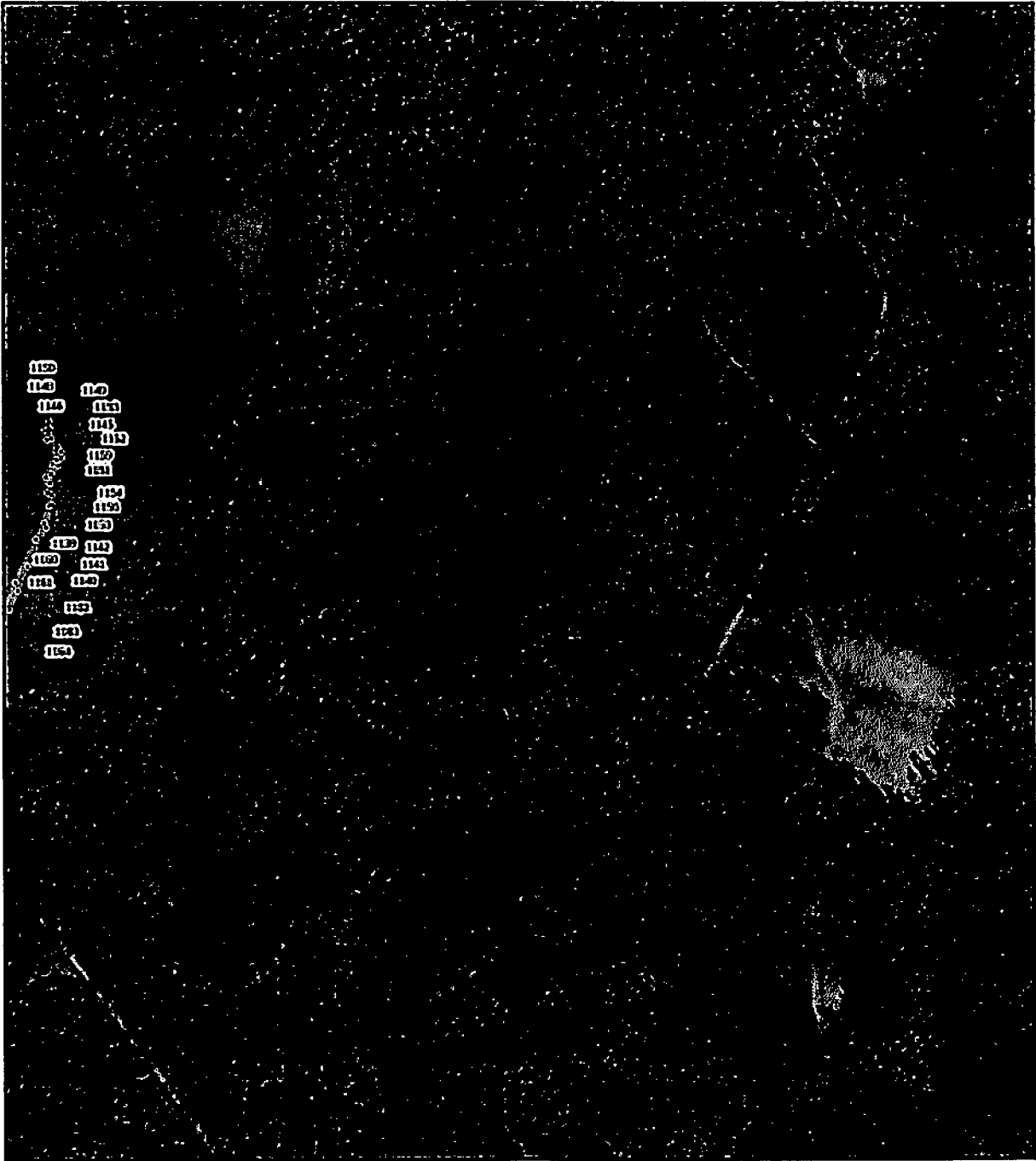
Генеральный директор ООО «Секша»

\_\_\_\_\_


Раздел 4

Береговая линия реки Секша на территории Владимирской области

План границ объекта



Масштаб 1:5 000




Раздел 4

Береговая линия реки Секше на территории Владимирской области

План границ объекта




Масштаб 1:5 000



Раздел 4

Береговая линия реки Секша на территории Владимирской области

План границ объекта



Масштаб 1:5 000

УЧЕТНЫЕ ПУНКТЫ

Г


Г

Г


Раздел 4

Береговая линия реки Секша на территории Владимирской области

План границ объекта



Масштаб 1:5 000






Раздел 4

Береговая линия реки Секша на территории Владимирской области

План границ объекта



Масштаб 1:5 000

**УСЛОВНЫЕ СОКРАЩЕНИЯ**

□ пункты опорной сети


— граница объекта

- - - граница территории


Раздел 4

Береговая линия реки Секша на территории Владимирской области

План границ объекта




Масштаб 1:5 000




Раздел 4

Береговая линия реки Секша на территории Владимирской области

План границ объекта




Масштаб 1:5 000




Раздел 4

Береговая линия реки Секша на территории Владимирской области

План границ объекта



Масштаб 1:5 000




Раздел 4

Береговая линия реки Секша на территории Владимирской области

План границ объекта




Масштаб 1:5 000




Раздел 4

Береговая линия реки Секша на территории Владимирской области

План границ объекта



Масштаб 1:5 000



Раздел 4

Береговая линия реки Секша на территории Владимирской области

План границ объекта



Масштаб 1:5 000

УЧЕТНЫЕ ПОСТАНОВКИ


Г

граница объекта

Раздел 4

Береговая линия реки Секша на территории Владимирской области

План границ объекта



Масштаб 1:5 000

УТВЕРЖДЕНО: \_\_\_\_\_

Генеральный директор ООО «Секша»


\_\_\_\_\_



Раздел 4

Береговая линия реки Секша на территории Владимирской области

План границ объекта




Масштаб 1:5 000

**УЧЕТНАЯ СЕТЬ**  
Г<sup>1</sup> — граница территории  
— граница территории

Раздел 4

Береговая линия реки Секша на территории Владимирской области

План границ объекта



Масштаб 1:5 000

**УТВЕРЖДЕНО**

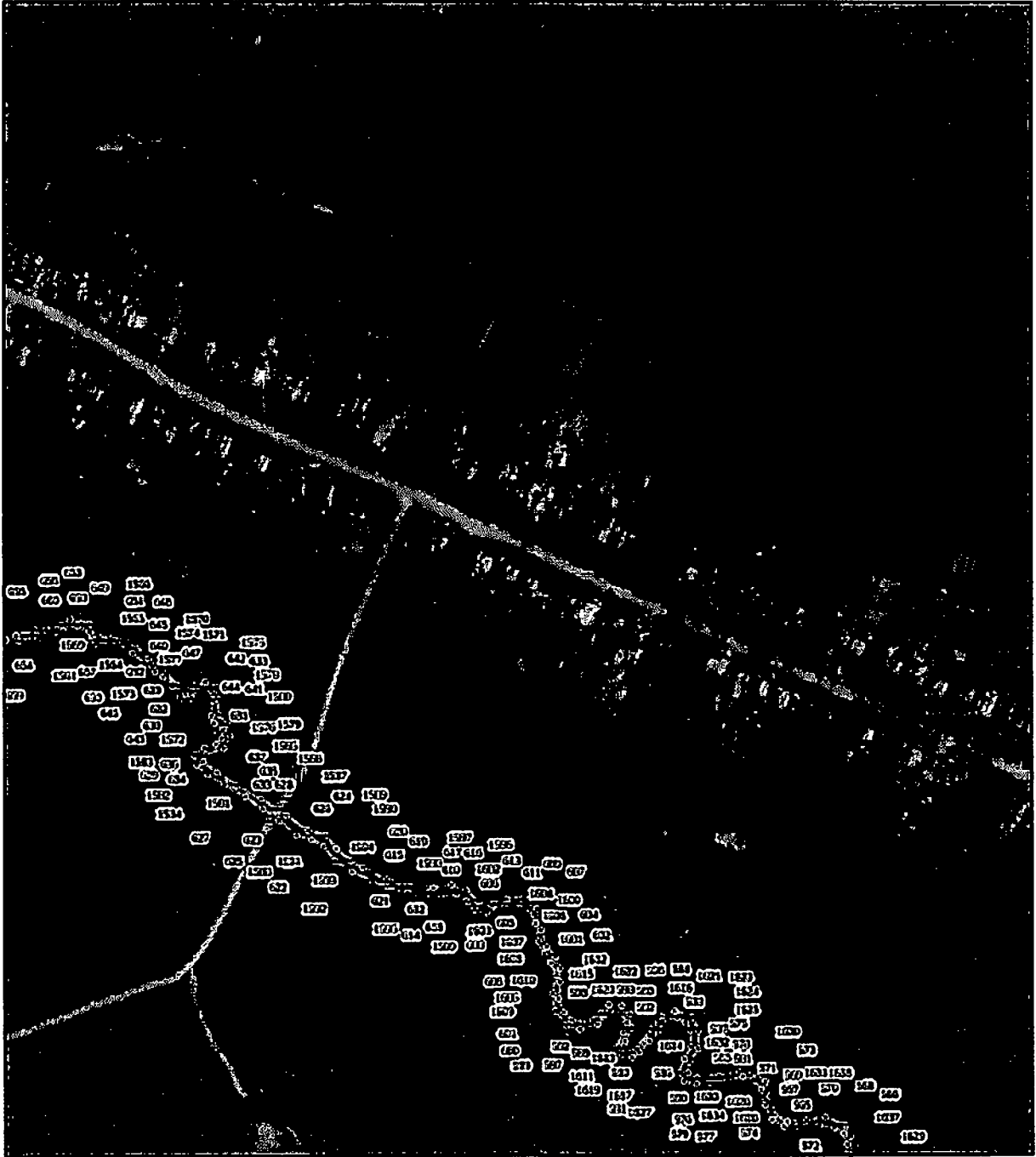
**Г** \_\_\_\_\_

\_\_\_\_\_


## Раздел 4

Береговая линия реки Секша на территории Владкирской области

План границ объекта



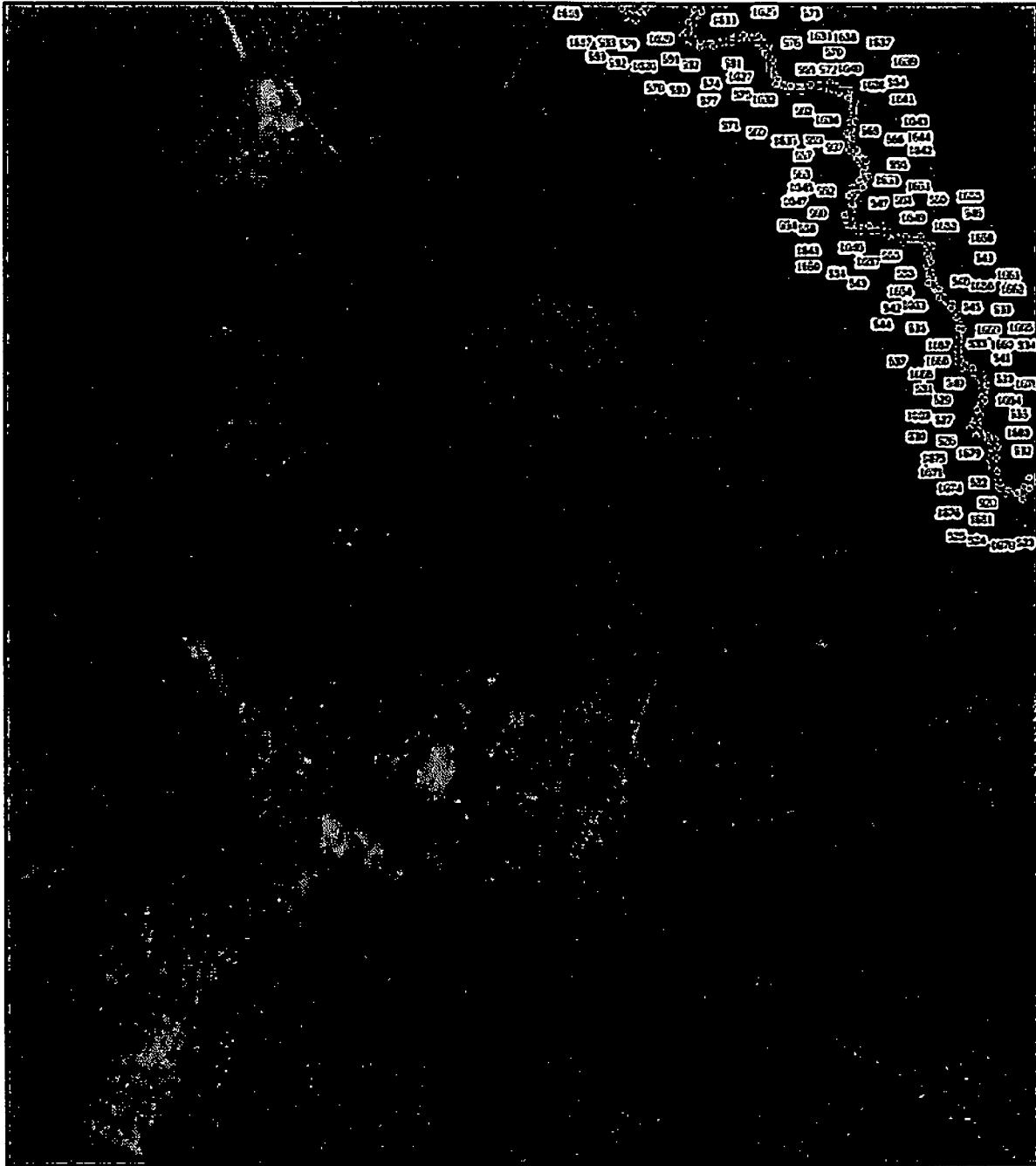
Масштаб 1:5 000




Раздел 4

Береговая линия реки Секша на территории Владимирской области

План границ объекта




Масштаб 1:5 000



Раздел 4

Береговая линия реки Секша на территории Владимирской области

План границ объекта



Масштаб 1:5 000

УТВЕРЖДЕНО


Генеральный директор ООО «Секша»

\_\_\_\_\_

Раздел 4

Береговая линия реки Секша на территории Владимирской области

План границ объекта



Масштаб 1:5 000

УТВЕРЖДЕНО

Генеральный директор

\_\_\_\_\_


Раздел 4

Береговая линия реки Секша на территории Владимирской области

План границ объекта




Масштаб 1:5 000



Раздел 4

Береговая линия реки Секша на территории Владимирской области

План границ объекта



Масштаб 1:5 000

УТВЕРЖДЕНО ПРОЕКЦИОННОМ КОМПЬЮТЕРНЫМ ЦЕНТРОМ

Г


ПРОЕКЦИОННО-КОМПЬЮТЕРНЫЙ ЦЕНТР




Раздел 4

Береговая линия реки Секша на территории Владимирской области

План границ объекта



Масштаб 1:5 000









Раздел 4

Береговая линия реки Секша на территории Владимирской области

План границ объекта




Масштаб 1:5 000



Раздел 4

Береговая линия реки Секша на территории Владимирской области

План границ объекта




Масштаб 1:5 000

**УТВЕРЖДЕНО**  
Генеральный директор ООО «Секша»  
\_\_\_\_\_

Раздел 4

Береговая линия реки Секша на территории Владимирской области

План границ объекта



Масштаб 1:5 000

УСТАНОВКА ПЕРЕКРЕСТКА


Г' — установка знака в виде знака

— граница объекта


Раздел 4

Береговая линия реки Секша на территории Владимирской области

План границ объекта




Масштаб 1:5 000




Раздел 4

Береговая линия реки Секша на территории Владимирской области

План границ объекта



Масштаб 1:5 000






Раздел 4

Береговая линия реки Секша на территории Владкирской области

План границ объекта



Масштаб 1:5 000


УСЛОВНЫЕ ОБОЗНАЧЕНИЯ

	границы объекта
	граница водного объекта


Раздел 4

Береговая линия реки Секша на территории Владимирской области

План границ объекта



Масштаб 1:5 000



Раздел 4

Береговая линия реки Секша на территории Владимирской области

План границ объекта




Масштаб 1:5 000

<b>УТВЕРЖДЕНО</b>
Г. _____
_____

Раздел 4

Береговая линия реки Секша на территории Владимирской области

План границ объекта



Масштаб 1:5 000

**УЧЕТНАЯ ДОКУМЕНТАЦИЯ**


Г

— граница объекта


Раздел 4

Береговая линия реки Секша на территории Владимирской области


План границ объекта



Масштаб 1:5 000



2. Схема границы местоположения водоохранной зоны реки Секша (далее – схема № 2) расположена на 37 листах.



Раздел 4

Водоохранная зона реки Секша на территории Владимирской области

План границ объекта



Масштаб 1:5 000

**УСЛОВНЫЕ ОБОЗНАЧЕНИЯ**

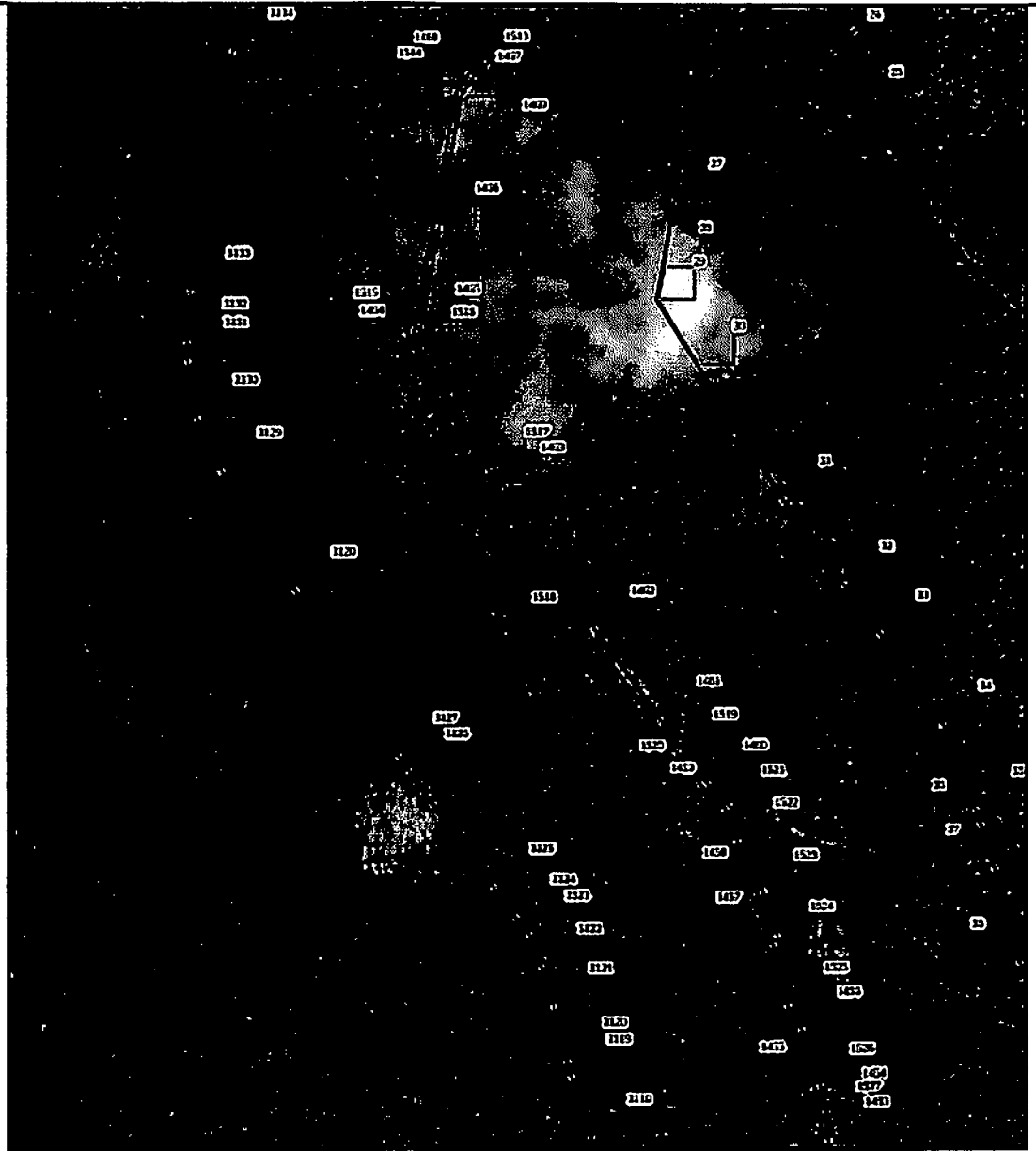
Г<sup>1</sup> — граница парка и оз. парка

□ — граница водоохранной зоны


Раздел 4

Водоохранная зона реки Секша на территории Владимирской области

План границ объекта



Масштаб 1:5 000

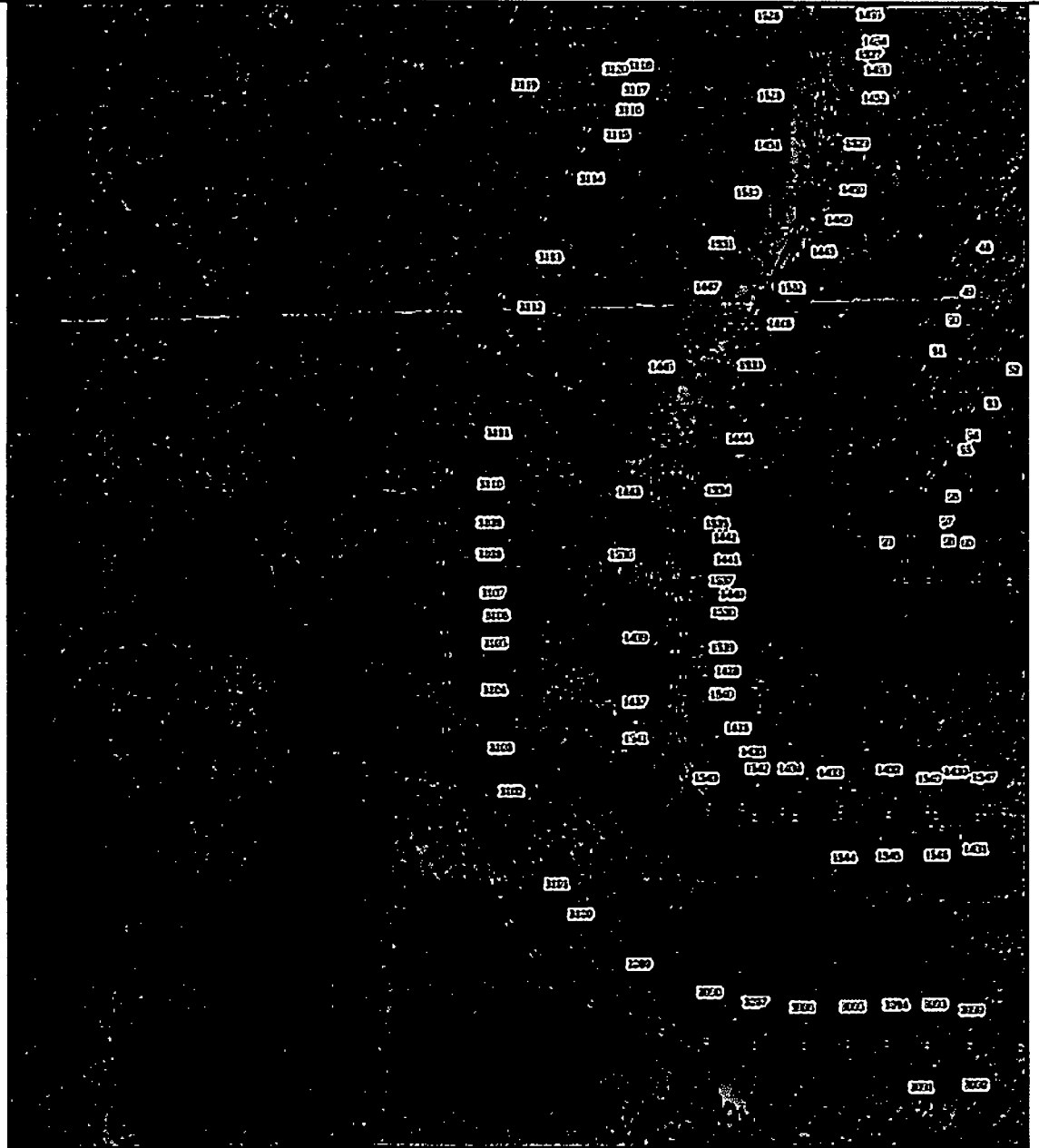




Раздел 4

Водоохранная зона реки Секше на территории Владимирской области

План границ объекта



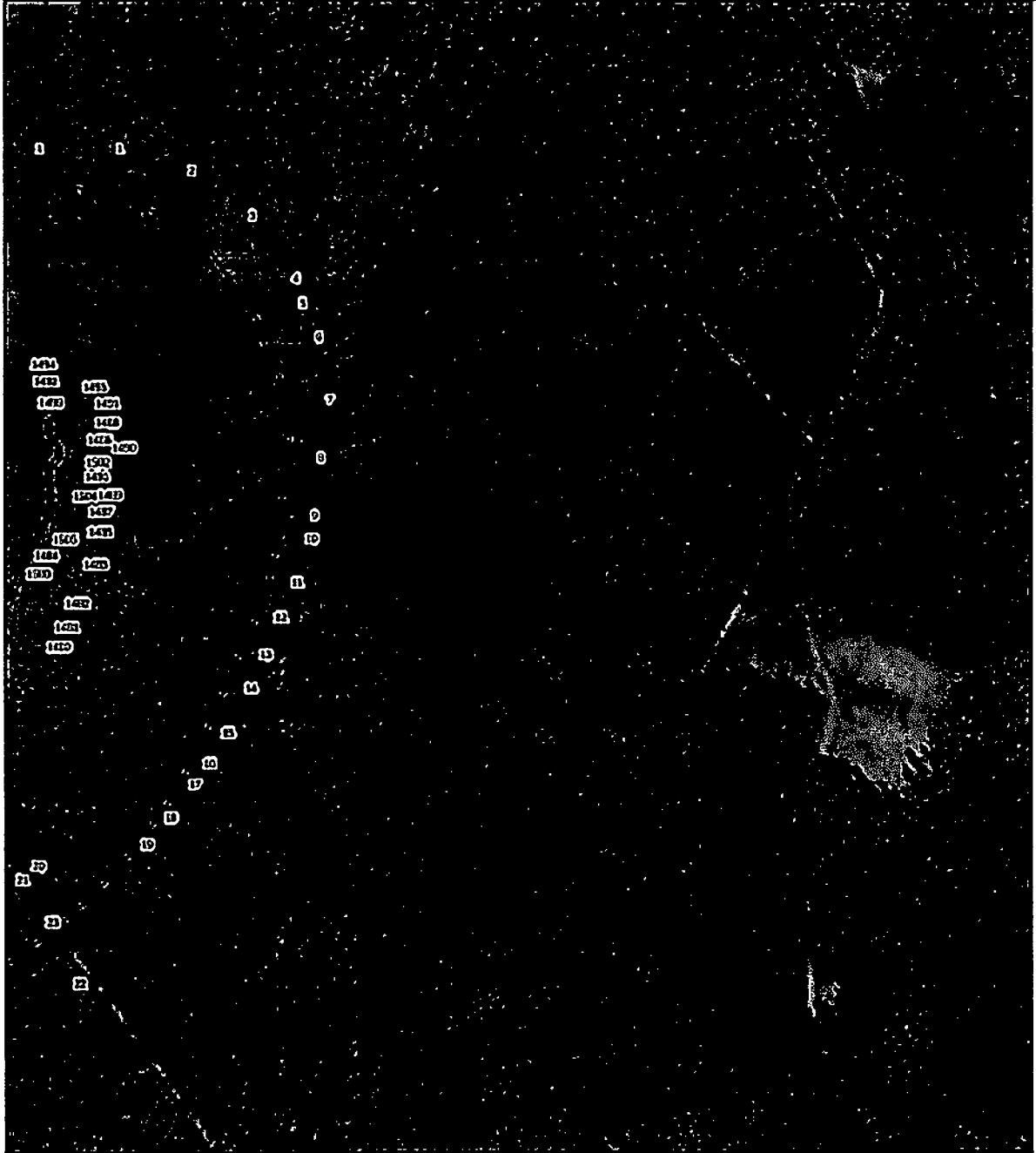
Масштаб 1:5 000

Условные обозначения	
—	границы объектов
□	земельный участок

Раздел 4

Водоохранная зона реки Секша на территории Владимирской области

План границ объекта



Масштаб 1:5 000

**УТВЕРЖДЕНО**

1

Согласно протоколу от 01.08.2010

Генеральный директор ООО

Раздел 4

Водоохранная зона реки Секше на территории Владимирской области

План границ объекта



Масштаб 1:5 000


<b>УСЛОВНЫЕ ОБОЗНАЧЕНИЯ</b>	
Г	границы водозащитной зоны
□	границы водозащитной зоны



Раздел 4

Водоохранная зона реки Секша на территории Владимирской области

План границ объекта



Масштаб 1:5 000

УТВЕРЖДЕНО

Генеральный директор ООО «Секша»


\_\_\_\_\_

\_\_\_\_\_

Раздел 4

Водоохранная зона реки Секша на территории Владимирской области

План границ объекта



Масштаб 1:5 000

**УСЛОВНЫЕ СОКРАЩЕНИЯ**


Г<sup>1</sup> — граница зоны охраны

□ — граница водоохранной зоны


Раздел 4

Водоохранная зона реки Секша на территории Владимирской области

План границ объекта




Масштаб 1:5 000



Раздел 4

Водоохранная зона реки Секша на территории Владимирской области

План границ объекта



Масштаб 1:5 000


**УТВЕРЖДЕНО**  
Генеральный директор  
[Signature]  
[Stamp]



Раздел 4

Водоохранная зона реки Секша на территории Владимирской области

План границ объекта



Масштаб 1:5 000

**УГОЛОВНО-ПРОЦЕССУАЛЬНЫЕ**

Г<sup>1</sup> КОМПЬЮТЕРНОЕ ПОСОБИЕ К УЧЕБНИКУ

□ СХЕМА ВОДООХРАНАНОЙ ЗОНЫ




Раздел 4

Водоохранная зона реки Секша на территории Владимирской области

План границ объекта



Масштаб 1:5 000




Раздел 4

Водоохранная зона реки Секша на территории Владимирской области

План границ объекта




Масштаб 1:5 000




Раздел 4

Водоохранная зона реки Секша на территории Владимирской области

План границ объекта




Масштаб 1:5 000



Раздел 4

Водоохранная зона реки Секша на территории Владимирской области

План границ объекта



Масштаб 1:5 000

**Условные обозначения**

□ — граница территории

□ — граница водозащитной зоны

Раздел 4


Водоохранная зона реки Сехша на территории Владимирской области


План границ объекта



Масштаб 1:5 000

**Условные обозначения**

 граница зоны в 50 м от берега

 граница водоохранной зоны







Раздел 4

Водоохранная зона реки Секла на территории Владимирской области

План границ объекта




Масштаб 1:5 000



Раздел 4

Водоохранная зона реки Секша на территории Владимирской области

План границ объекта



Масштаб 1:5 000

УТВЕРЖДЕНО

Генеральный директор


\_\_\_\_\_

\_\_\_\_\_

Раздел 4

Водоохранная зона реки Секша на территории Владимирской области

План границ объекта



Масштаб 1:5 000

УТВЕРЖДЕНО (15.12.2014)

Генеральный директор ООО «Секша»


\_\_\_\_\_

Специальный представитель

Раздел 4

Водоохранная зона реки Секша на территории Владимирской области

План границ объекта




Масштаб 1:5 000

<u>УТВЕРЖДЕНО</u>	
Г	С
[Signature]	
[Date]	
	границы водоохранной зоны


Раздел 4

Водоохранная зона реки Секша на территории Владимирской области

План границ объекта




Масштаб 1:5 000




Раздел 4

Водоохранная зона реки Секша на территории Владимирской области

План границ объекта




Масштаб 1:5 000




Раздел 4

Водоохранная зона реки Секша на территории Владимирской области

План границ объекта




Масштаб 1:5 000




Раздел 4

Водоохранная зона реки Сехша на территории Владимирской области

План границ объекта



Масштаб 1:5 000







Раздел 4

Водоохранная зона реки Секла на территории Владимирской области

План границ объекта




Масштаб 1:5 000





Раздел 4

Водоохранная зона реки Секша на территории Владимирской области

План границ объекта




Масштаб 1:5 000

**УТВЕРЖДЕНО**  
Генеральный директор ООО «СВ»  
  
 Генеральный директор ООО «СВ»



Раздел 4

Водоохранная зона реки Секше на территории Владимирской области

План границ объекта




Масштаб 1:5 000

<u>Условные обозначения</u>	
	границы водоохранной зоны
	земельный участок


Раздел 4

Водоохранная зона реки Сеша на территории Владимирской области

План границ объекта




Масштаб 1:5 000



Раздел 4


Водоохранная зона реки Секша на территории Владимирской области


План границ объекта



Масштаб 1:5 000

**УТВЕРЖДЕНО ПОСТАНОВЛЕНИЕМ**


 **СЛУЖБЫ ГОСУДАРСТВЕННОГО ЭКОЛОГИЧЕСКОГО НАДЗОРА**

 **ФЕДЕРАЛЬНОГО АГЕНТСТВА ПО ТЕХНИЧЕСКОМУ РЕГУЛИРОВАНИЮ И МЕТРОЛОГИИ**

Раздел 4

Водоохранная зона реки Секша на территории Владимирской области

План границ объекта



Масштаб 1:5 000

**УТВЕРЖДЕНО**

Г<sup>1</sup> **ИЗДАНИЕ**

**ГРЕНЦЫ ВОДООХРАНОЙ ЗОНЫ**


Раздел 4

Водоохранная зона реки Секша на территории Владимирской области

План границ объекта




Масштаб 1:5 000



Раздел 4



Водоохранная зона реки Секша на территории Владимирской области

План границ объекта



Масштаб 1:5 000

**Условные обозначения**

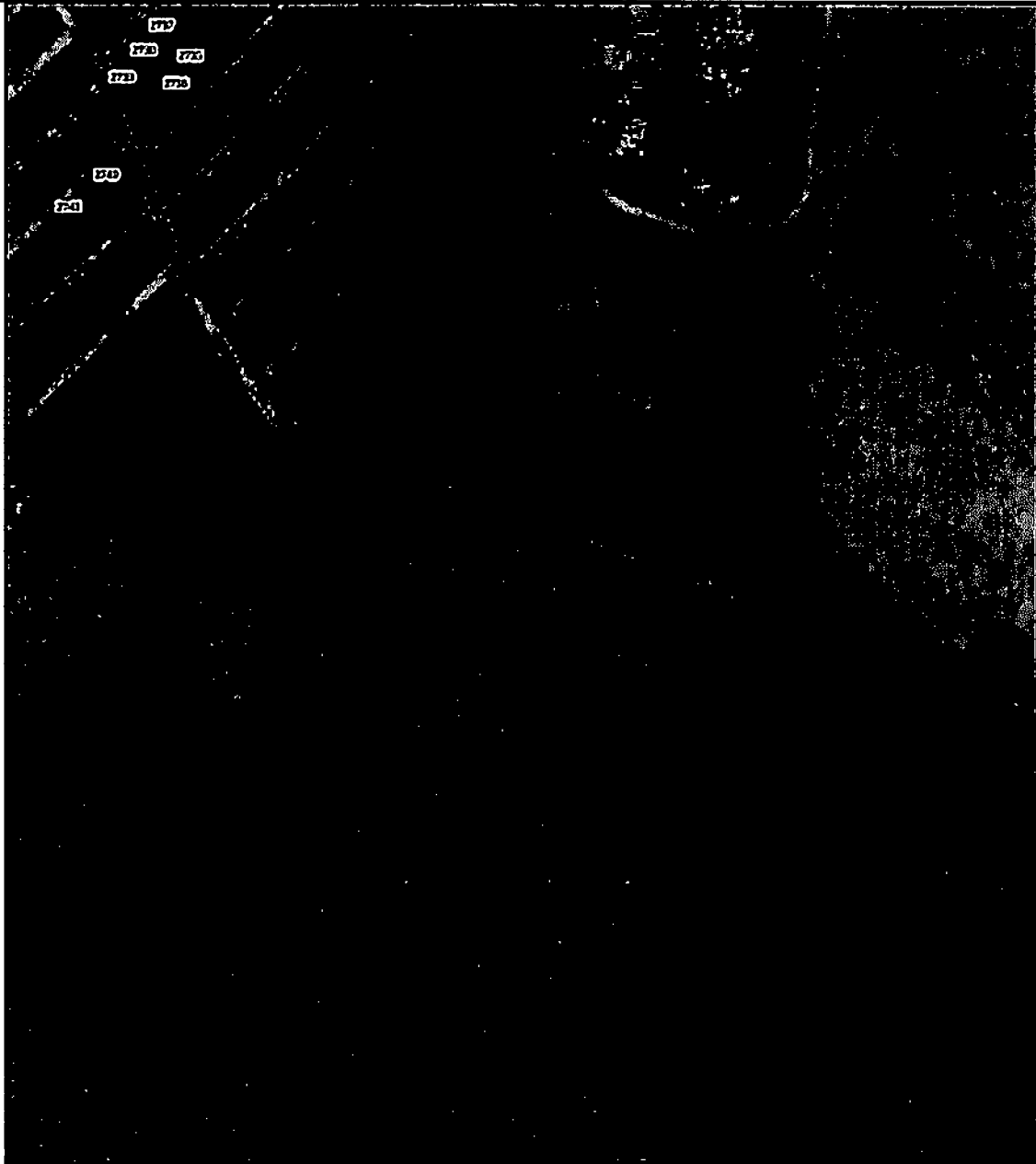
-  кадастровая граница
-  граница водоохранной зоны



Раздел 4

Водоохранная зона реки Секша на территории Владимирской области

План границ объекта




Масштаб 1:5 000

**УЧЕТНЫЕ ПОКАЗАТЕЛИ**


	границы кадастровых участков
	границы водоохранной зоны

3. Схема границы местоположения прибрежной защитной полосы реки Секша (далее – схема №3) расположена на 37 листах.



Прибрежная защитная полоса реки Секша на территории Владимирской области

План границ объекта



Масштаб 1:5 000

**УГЛОВЫЕ ОБОЗНАЧЕНИЯ**

□<sup>1</sup> угловые точки и их коды

▭ форма защитной полосы реки

Прибрежная защитная полоса реки Секша на территории Владимирской области

План границ объекта



Масштаб 1:5 000

**УТВЕРЖДЕНО**

Г


ОБЪЕКТ ГРАНИЦЫ

Г

ОБЪЕКТ ГРАНИЦЫ



Прибрежная защитная полоса реки Секша на территории Владимирской области

План границ объекта



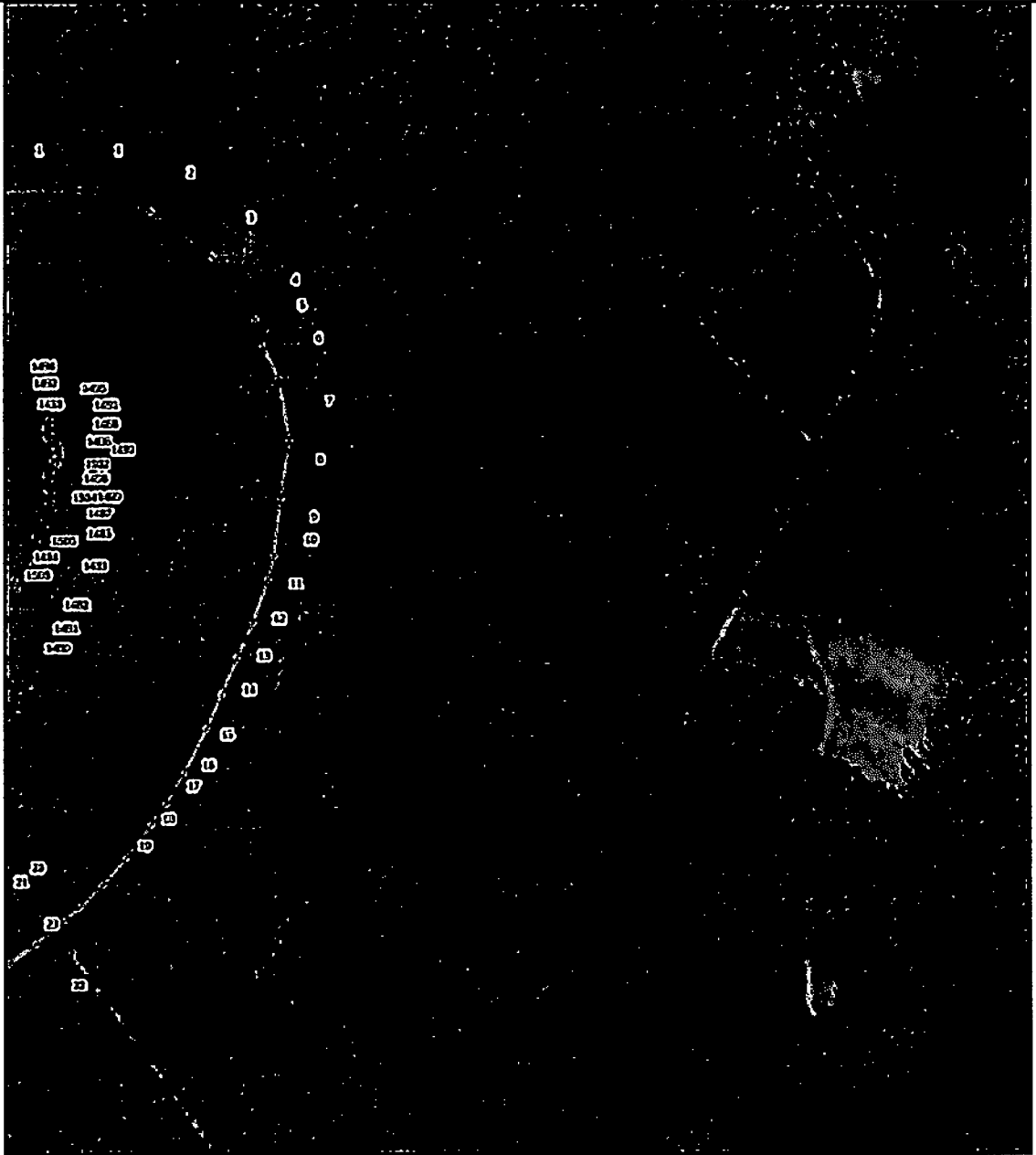
Масштаб 1:5 000

**Условные обозначения**


-  граница защитной полосы
-  граница территории водного объекта

Прибрежная защитная полоса реки Секша на территории Владимирской области

План границ объекта



Масштаб 1:5 000





Прибрежная защитная полоса реки Секша на территории Владимирской области

План границ объекта




Масштаб 1:5 000

**УЧЕТНЫЕ СВЕДЕНИЯ**


	границы реки в 100 м
	границы прибрежной защитной полосы

Прибрежная защитная полоса реки Секша на территории Владимирской области

План границ объекта




Масштаб 1:5 000





Прибрежная защитная полоса реки Секша на территории Владимирской области

План границ объекта



Масштаб 1:5 000

УТВЕРЖДЕНО


Г

Согласно плану 1:5 000

Согласно плану 1:5 000

Прибрежная защитная полоса реки Секша на территории Владимирской области

План границ объекта




Масштаб 1:5 000

**Условные обозначения**

	границы объекта
	пункты геодезической съемки

Прибрежная защитная полоса реки Секша на территории Владимирской области

План границ объекта



Масштаб 1:5 000


**Условные обозначения**

Г — граница защитной полосы


□ — граница территории водного объекта

Прибрежная защитная полоса реки Секша на территории Владимирской области

План границ объекта




Масштаб 1:5 000




Прибрежная защитная полоса реки Секша на территории Владимирской области

План границ объекта



Масштаб 1:5 000



Прибрежная защитная полоса реки Секуша на территории Владимирской области

План границ объекта



Масштаб 1:5 000


**Условные обозначения**

Г — граница территории

□ — граница территории

Прибрежная защитная полоса реки Секша на территории Владимирской области

План границ объекта



Масштаб 1:5 000

**Условные обозначения**


	Границы объекта
	Прибрежная защитная полоса

Прибрежная защитная полоса реки Секша на территории Владимирской области

План границ объекта




Масштаб 1:5 000






Прибрежная защитная полоса реки Секша на территории Владимирской области

План границ объекта




Масштаб 1:5 000




Прибрежная защитная полоса реки Секша на территории Владимирской области

План границ объекта




Масштаб 1:5 000



Прибрежная защитная полоса реки Секша на территории Владимирской области

План границ объекта



Масштаб 1:5 000

**УВЕДОМЛЕНИЕ**


Г

С


□

Прибрежная защитная полоса реки Секша на территории Владимирской области

План границ объекта

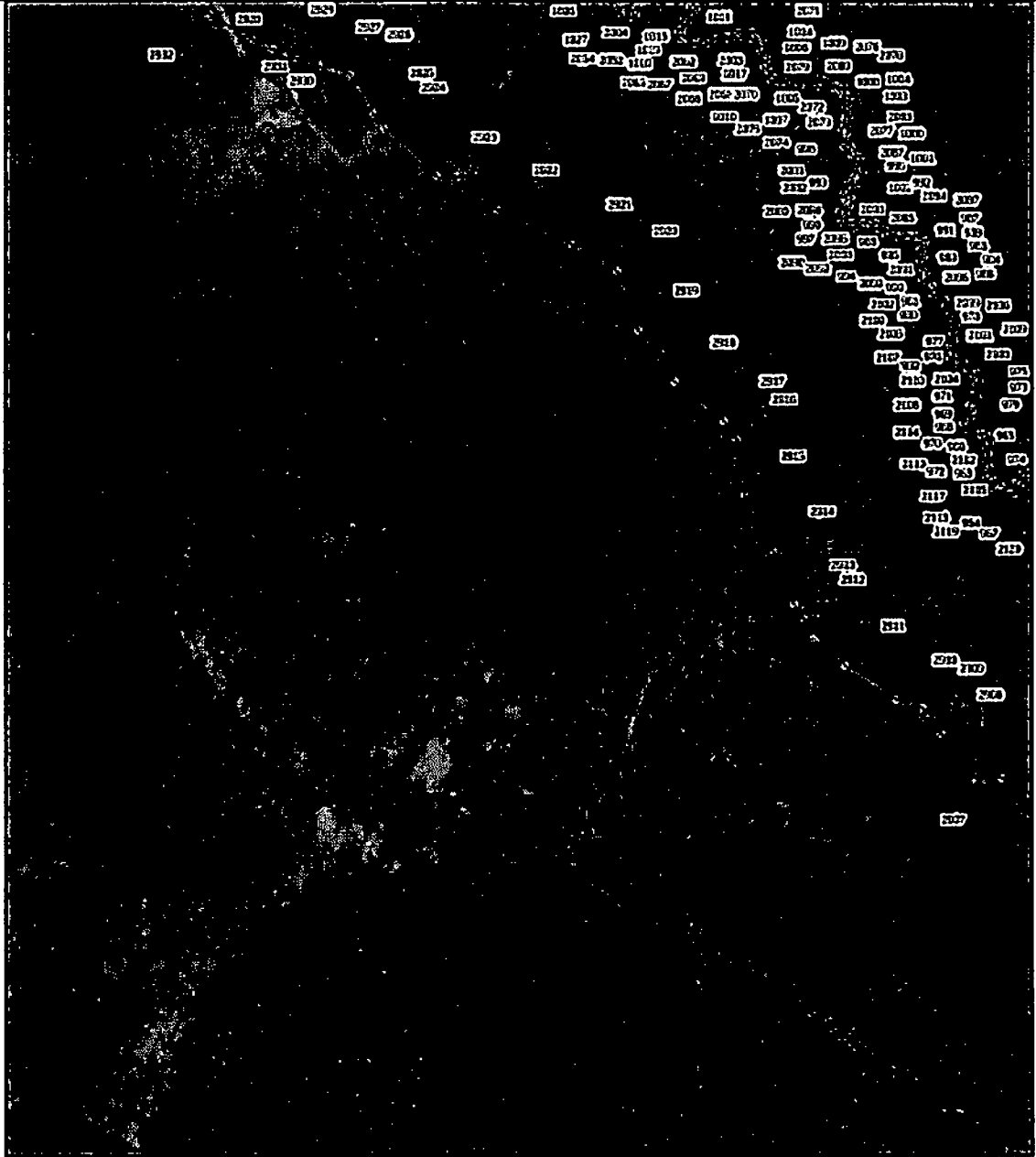


Масштаб 1:5 000




Прибрежная защитная полоса реки Секша на территории Владимирской области

План границ объекта




Масштаб 1:5 000



Прибрежная защитная полоса реки Секша на территории Владимирской области

План границ объекта




Масштаб 1:5 000

**Условные обозначения**

- граница защитной полосы
- граница территории объекта

Прибрежная защитная полоса реки Секша на территории Владимирской области

План границ объекта




Масштаб 1:5 000

**Условные обозначения**

- граница зоны в реке
- граница защитной полосы

Прибрежная защитная полоса реки Секша на территории Владимирской области

План границ объекта



Масштаб 1:5 000

**Условные обозначения**


Г<sup>1</sup> — граница защитной полосы

□ — граница территории Владимирской области




Прибрежная защитная полоса реки Секша на территории Владимирской области

План границ объекта




Масштаб 1:5 000




Прибрежная защитная полоса реки Секша на территории Владимирской области

План границ объекта




Масштаб 1:5 000




Прибрежная защитная полоса реки Секша на территории Владимирской области

План границ объекта




Масштаб 1:5 000




Прибрежная защитная полоса реки Секуша на территории Владимирской области

План границ объекта




Масштаб 1:5 000



Прибрежная защитная полоса реки Секша на территории Владимирской области

План границ объекта



Масштаб 1:5 000


**УТВЕРЖДЕНО**

□


□

Прибрежная защитная полоса реки Секша на территории Владимирской области

План границ объекта




Масштаб 1:5 000




Прибрежная защитная полоса реки Секша на территории Владимирской области

План границ объекта




Масштаб 1:5 000



Прибрежная защитная полоса реки Секша на территории Владимирской области

План границ объекта



Масштаб 1:5 000


**Условные обозначения**

	граница защитной полосы
	пункты геодезической съемки




Прибрежная защитная полоса реки Секша на территории Владимирской области

План границ объекта




Масштаб 1:5 000



Прибрежная защитная полоса реки Секша на территории Владимирской области

План границ объекта




Масштаб 1:5 000

**УЧЕТНЫЕ ПОСТЫ**

	береговая полоса и канал
	границы объектов, плановые точки

Прибрежная защитная полоса реки Секша на территории Владимирской области

План границ объекта



Масштаб 1:5 000

**Условные обозначения**

- Границы полосы
- Границы территории

Прибрежная защитная полоса реки Секша на территории Владимирской области

План границ объекта



Масштаб 1:5 000


**УСТАНОВКА ПЕРИМЕТРА**

— граница полосы в 50 метров

□ граница защитной полосы в 100 метров

Прибрежная защитная полоса реки Секша на территории Владимирской области

План границ объекта




Масштаб 1:5 000

Водооградная линия  
Границы объекта  
Границы территории

Прибрежная защитная полоса реки Секша на территории Владимирской области

План границ объекта



Масштаб 1:5 000

