

66:35:0218011

1

1	1	1: 1	: 3	: 4
		<b>65731000156</b>		
		<b>66:35:0218011</b>		
: 5				
1	66:35:0218011: 1	66:35:0218011:6	378,37	, 8
2	66:35:0218011: 2	66:35:0218011:4	789,67	, 2
3	66:35:0218011: 3	66:35:0218011:7	1497,41	, 6
4	66:35:0218011: 4	66:35:0218011:5	661,90	, 3
5	66:35:0218011: 5	66:35:0218011:1	2116,83	, 1

1	2	2: 2	: 3	: 4
		<b>65731000156</b>		
		<b>66:35:0218011</b>		
: 5				

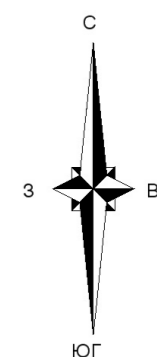
			Y

66:35:0218011: 1	1	410853,81	1555843,78
	2	410851,44	1555884,82
	3	410851,02	1555907,32
	4	410845,03	1555906,57
	5	410845,44	1555884,59
	6	410847,82	1555843,43
	1	410853,81	1555843,78
66:35:0218011: 2	1	410937,37	1555979,88
	2	410924,28	1556004,67
	3	410836,25	1556008,11
	4	410827,48	1556008,22
	5	410829,56	1555989,36
	6	410830,39	1555984,84
	7	410833,28	1555966,49
	8	410837,63	1555967,18
	9	410834,74	1555985,53
	10	410838,27	1555985,76
	11	410837,79	1555990,35
	12	410833,93	1555989,84
	13	410832,35	1556004,18
	14	410836,18	1556004,11
	15	410920,71	1556000,81
	16	410923,42	1555977,92
	1	410937,37	1555979,88
66:35:0218011: 3	1	410842,84	1555820,62
	2	410839,92	1555871,21
	3	410804,45	1555873,25
	4	410812,87	1555872,17
	5	410832,22	1555870,73
	6	410833,19	1555860,76
	7	410833,45	1555859,87
	8	410833,82	1555854,80
	9	410833,91	1555854,15
	10	410836,02	1555829,85

	11	410815,88	1555827,35
	12	410805,35	1555827,27
	13	410805,83	1555834,27
	14	410800,39	1555834,65
	15	410800,51	1555837,34
	16	410787,75	1555839,53
	17	410772,17	1555840,97
	18	410750,09	1555860,39
	19	410746,12	1555850,56
	20	410770,33	1555832,64
	21	410794,64	1555817,19
	22	410816,54	1555817,35
	1	410842,84	1555820,62
66:35:0218011: 4	1	410423,13	1556147,00
	2	410425,97	1556157,26
	3	410424,80	1556158,17
	4	410419,85	1556159,34
	5	410415,59	1556160,72
	6	410414,29	1556157,41
	7	410394,78	1556161,61
	8	410392,32	1556149,23
	1	410423,13	1556147,00
	9	410434,63	1556205,63
	10	410435,90	1556215,59
	11	410406,29	1556222,13
	12	410404,13	1556212,37
	9	410434,63	1556205,63
66:35:0218011: 5	1	410392,32	1556149,23
	2	410394,78	1556161,61
	3	410358,58	1556168,81
	4	410358,48	1556172,09
	5	410355,91	1556172,64
	6	410354,91	1556169,55
	7	410325,77	1556176,26
	8	410330,86	1556205,89
	9	410403,17	1556202,95
	10	410404,13	1556212,37
	11	410406,29	1556222,13
	12	410395,32	1556224,56
	13	410394,18	1556213,32
	15	410320,19	1556216,33
	16	410319,85	1556177,25
	17	410324,42	1556170,41
	18	410347,87	1556156,49
	19	410360,01	1556152,53
	1	410392,32	1556149,23

Схема прилегающей территории  
п. Мурзинский

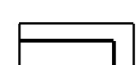

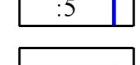

Лист №1 раздел 3	Всего листов раздела 3:1	Всего разделов 3	Всего листов: 4
ОКТМО	65731000156		
Кадастровый квартал	66:38:0218011		
Всего прилегающих территорий:5			



План (чертеж, схема) прилегающих территорий



Условные обозначения:

-  Граница кадастрового квартала
-  Граница и кадастровый номер земельного участка, по отношению к которому устанавливается прилегающая территория
-  Граница и номер прилегающей территории
-  Граница п. Мурзинский