

СХЕМА
границы между Приморским краем и Хабаровским краем
(наименование объекта землеустройства)

«Приложение № 3 к Соглашению»

Основной лист

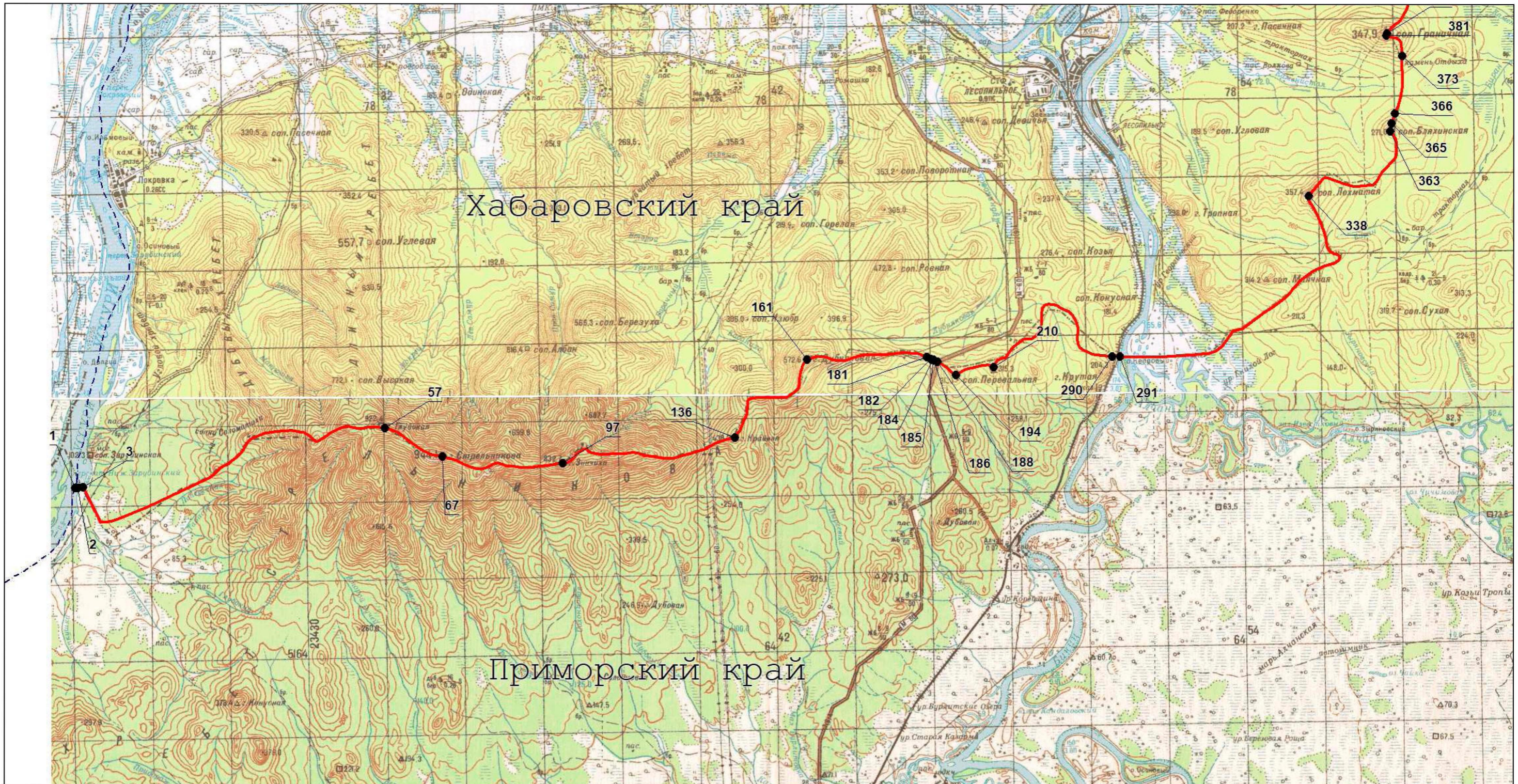


Масштаб 1:1 300 000

-  – область выносного листа,
- 23** – номер выносного листа.
-  – граница между субъектами Российской Федерации Приморским краем и Хабаровским краем

СХЕМА
границы между Приморским краем и Хабаровским краем
(наименование объекта землеустройства)

Выносной лист №1



Масштаб 1:100000

Используемые условные знаки и обозначения:




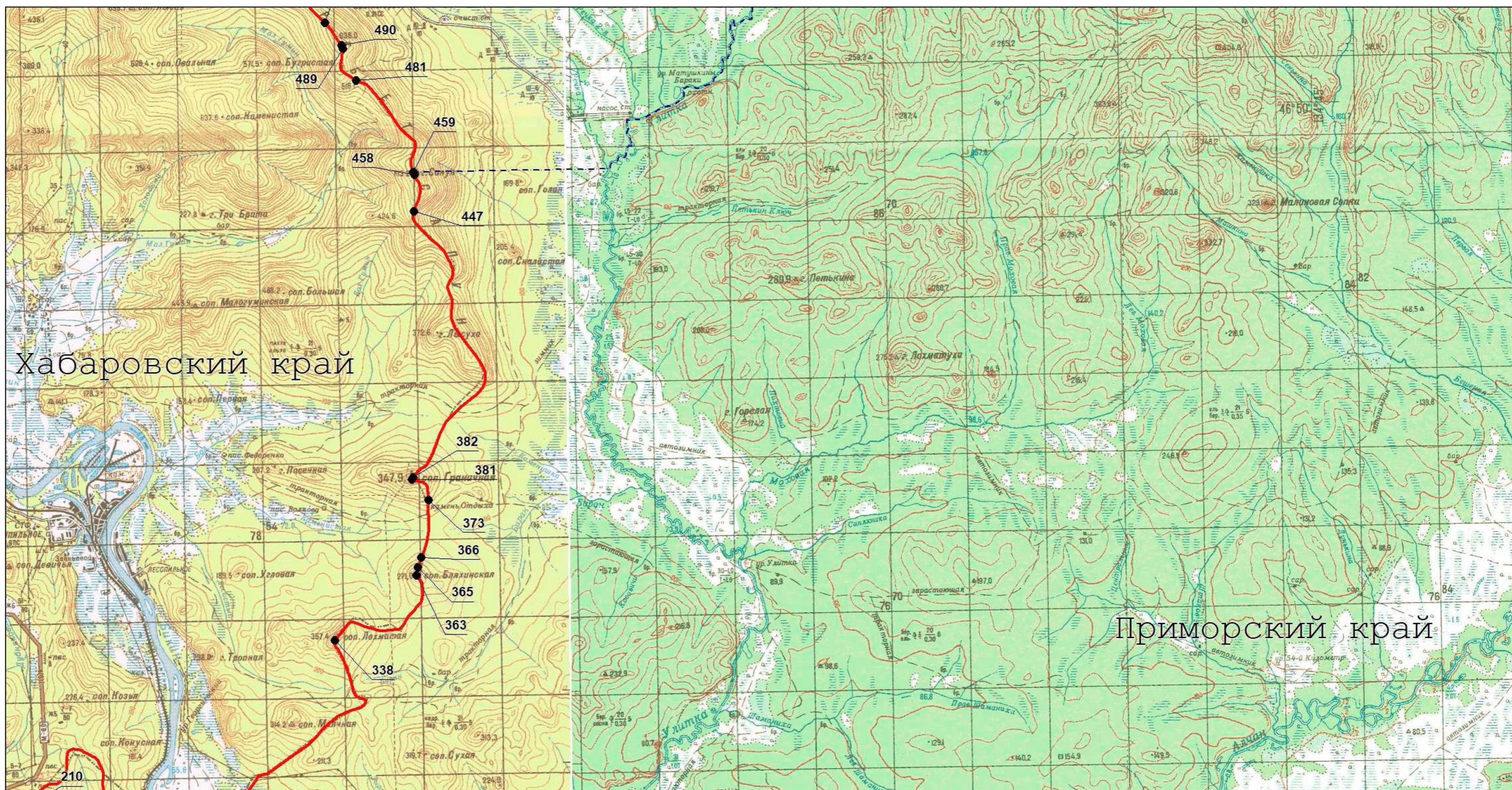
-  - граница кадастрового округа
-  - граница между субъектами Российской Федерации Приморским краем и Хабаровским краем
-  - характерная точка границы между субъектами

СХЕМА
границы между Приморским краем и Хабаровским краем
(наименование объекта землеустройства)

Выносной лист №2



Масштаб 1:100000

Используемые условные знаки и обозначения:




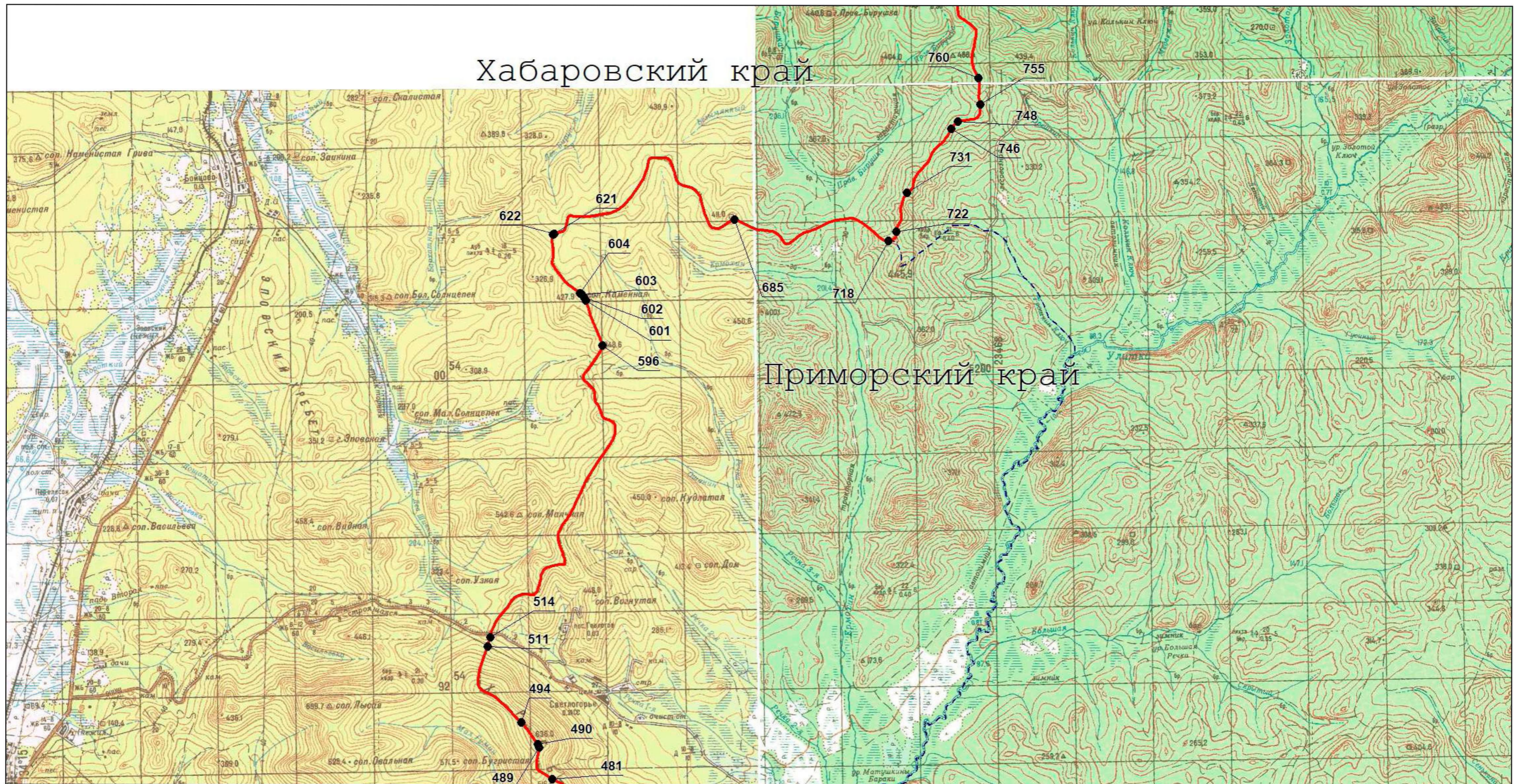
-  - граница кадастрового округа
-  - граница между субъектами Российской Федерации Приморским краем и Хабаровским краем
-  - характерная точка границы между субъектами

СХЕМА
границы между Приморским краем и Хабаровским краем
(наименование объекта землеустройства)

Выносной лист №3



Используемые условные знаки и обозначения:




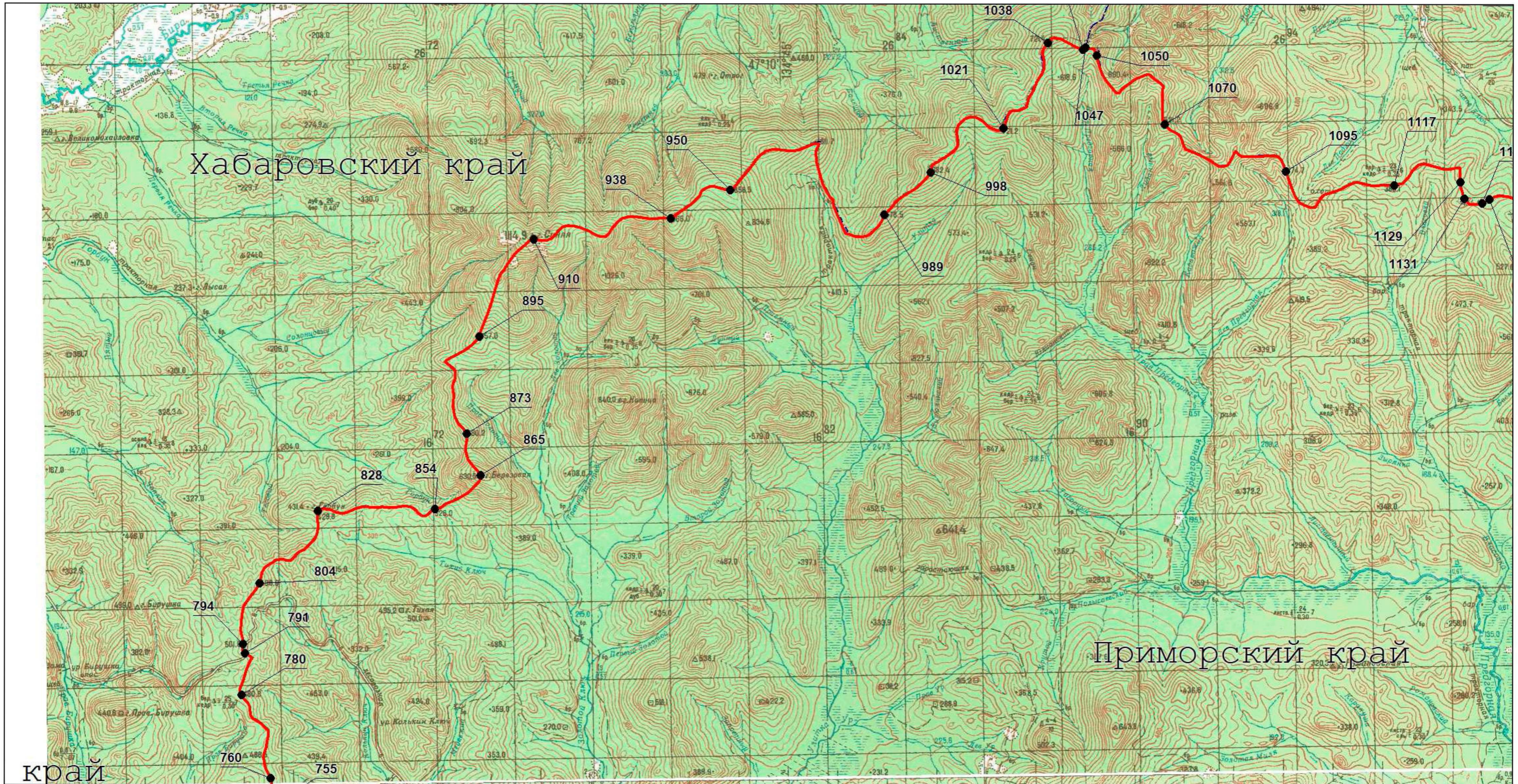
-  - граница кадастрового округа
-  - граница между субъектами Российской Федерации Приморским краем и Хабаровским краем
-  - характерная точка границы между субъектами

СХЕМА
границы между Приморским краем и Хабаровским краем
(наименование объекта землеустройства)

Выносной лист №4



Масштаб 1:100000

Используемые условные знаки и обозначения:




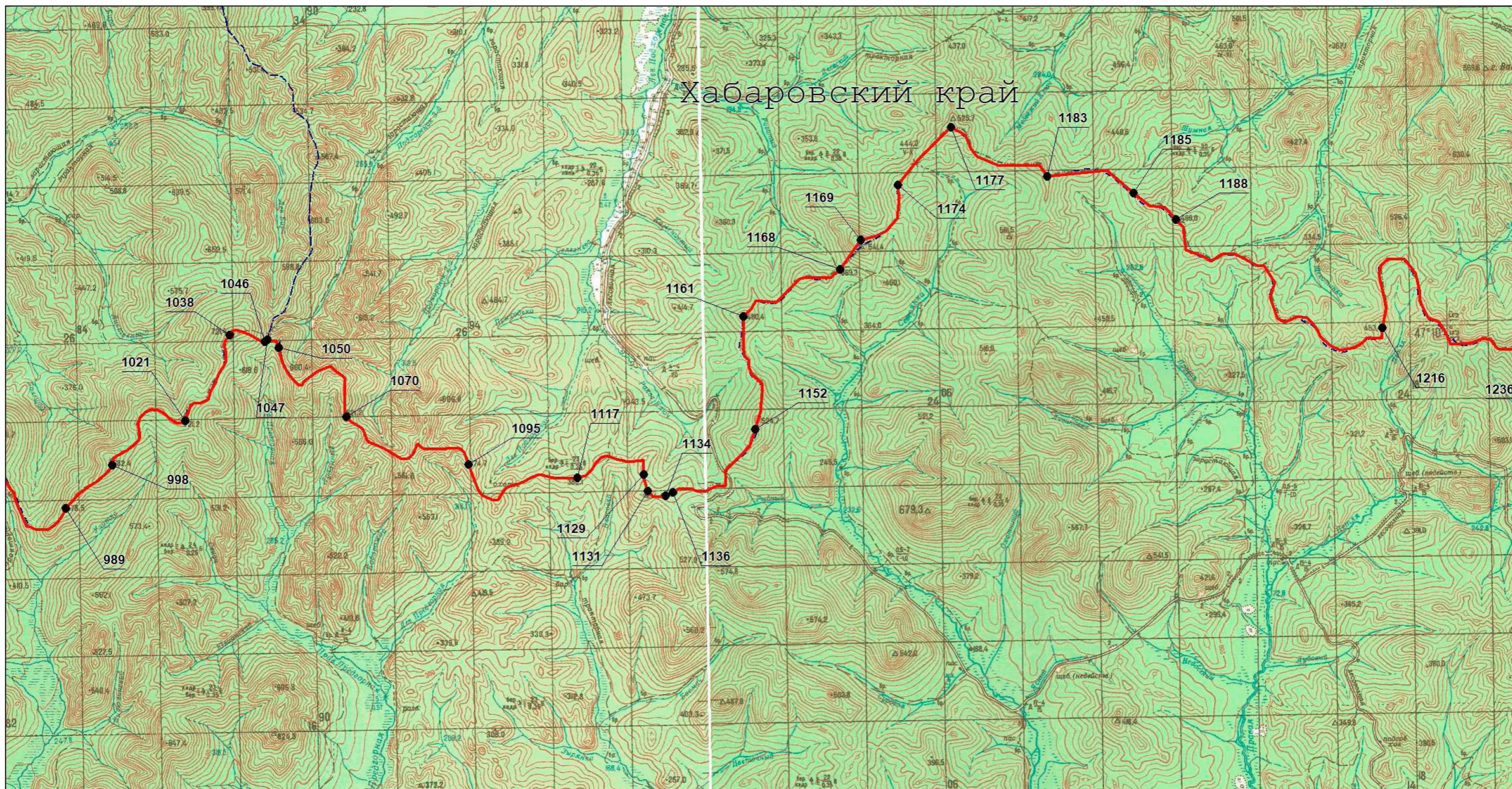
-  - граница кадастрового округа
-  - граница между субъектами Российской Федерации Приморским краем и Хабаровским краем
-  - характерная точка границы между субъектами

СХЕМА
границы между Приморским краем и Хабаровским краем
(наименование объекта землеустройства)

Выносной лист №5



Масштаб 1:100000

Используемые условные знаки и обозначения:




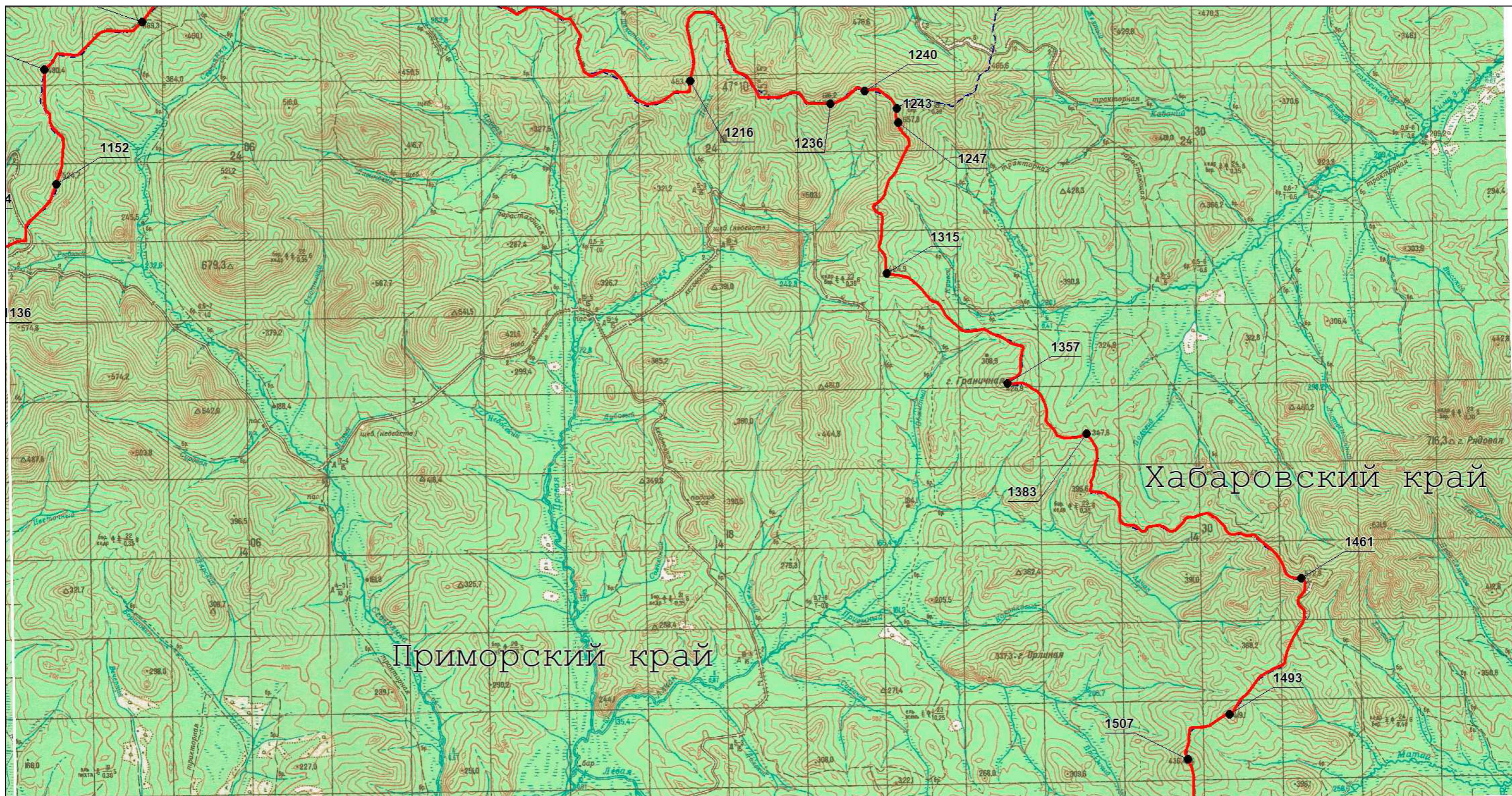
-  - граница кадастрового округа
-  - граница между субъектами Российской Федерации Приморским краем и Хабаровским краем
-  - характерная точка границы между субъектами

СХЕМА
границы между Приморским краем и Хабаровским краем
(наименование объекта землеустройства)

Выносной лист №6



Масштаб 1:100000

Используемые условные знаки и обозначения:




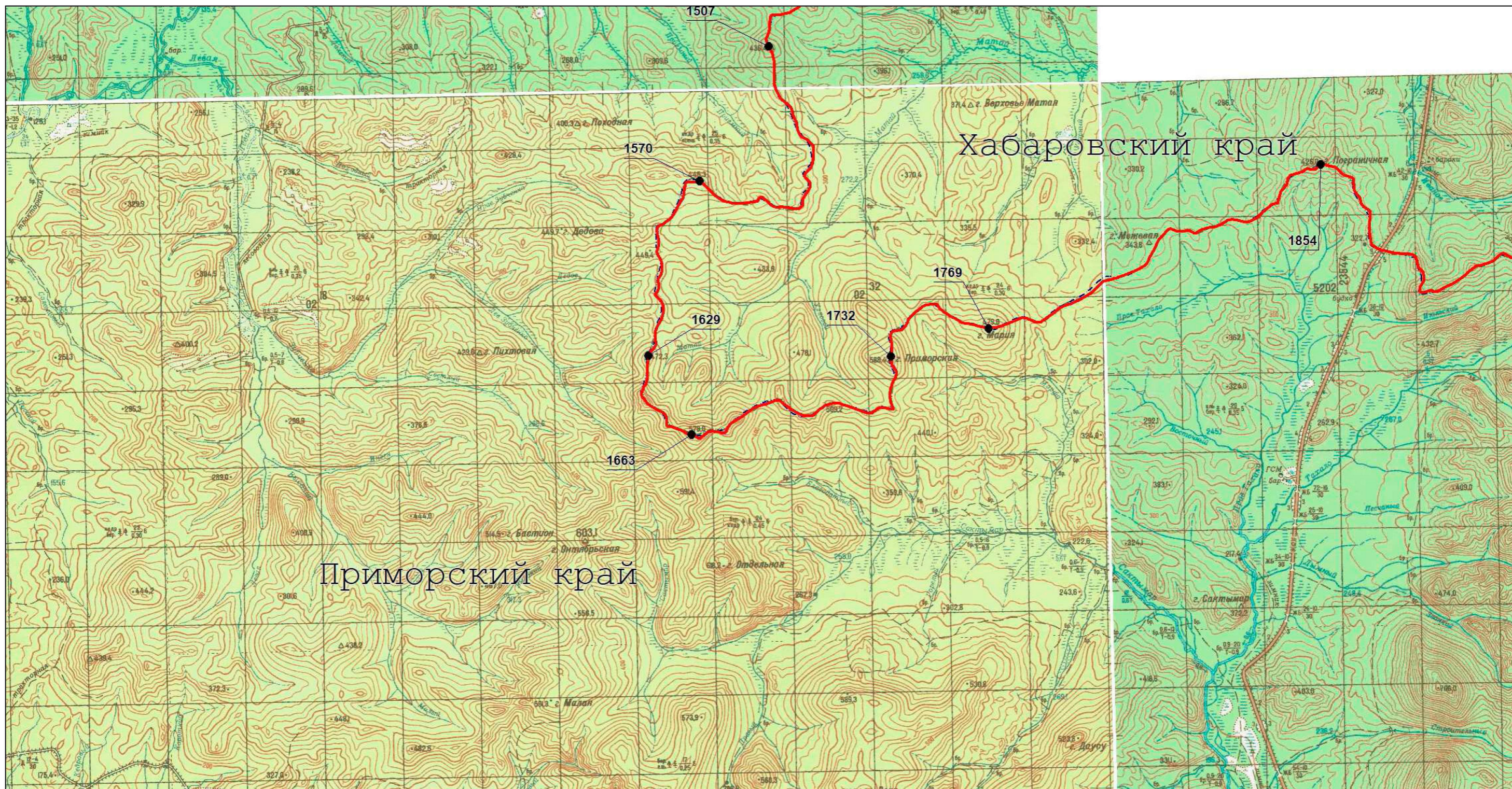
-  - граница кадастрового округа
-  - граница между субъектами Российской Федерации Приморским краем и Хабаровским краем
-  - характерная точка границы между субъектами

СХЕМА
границы между Приморским краем и Хабаровским краем
(наименование объекта землеустройства)

Выносной лист №7



Масштаб 1:100000

Используемые условные знаки и обозначения:




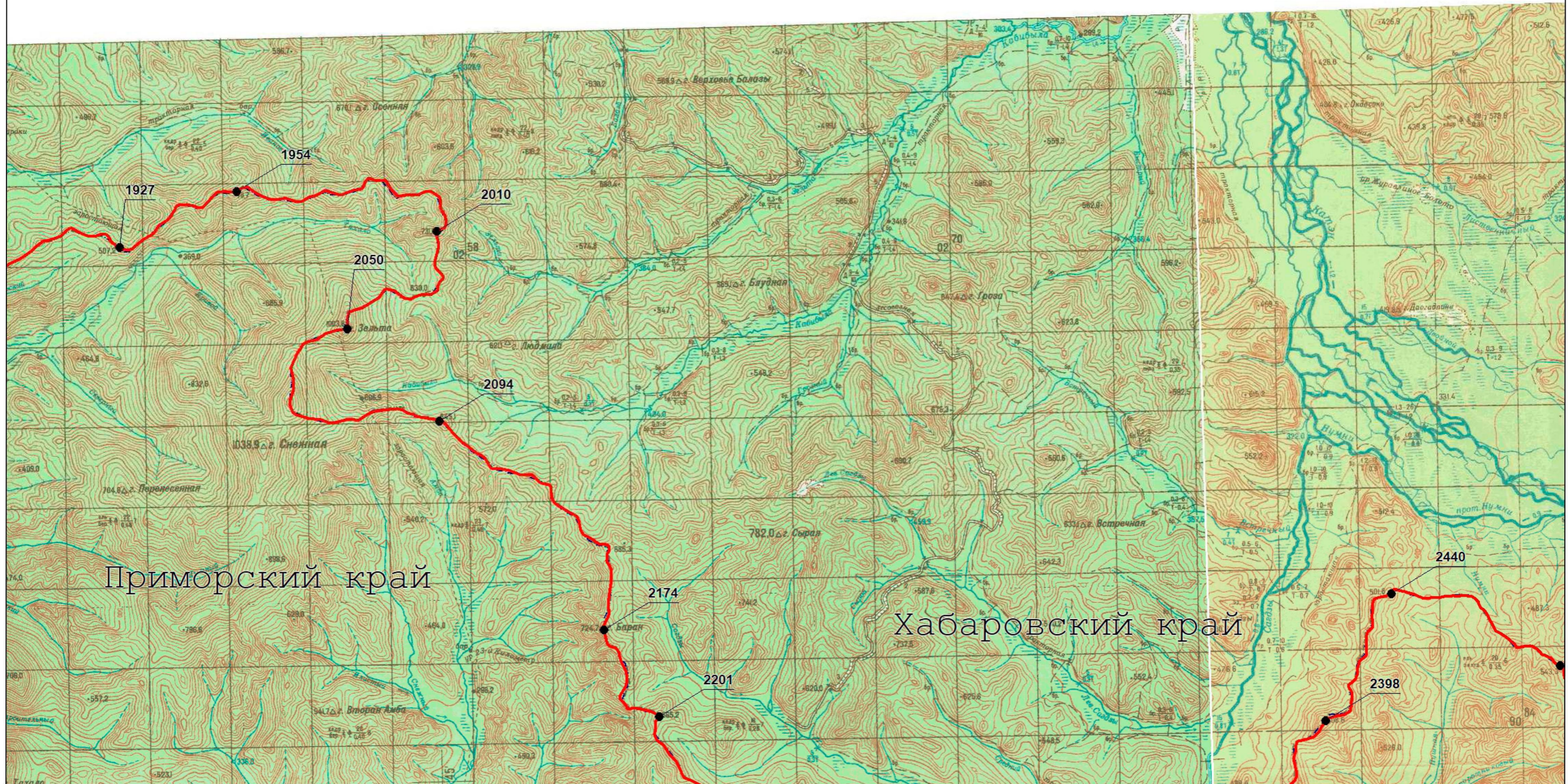
-  - граница кадастрового округа
-  - граница между субъектами Российской Федерации Приморским краем и Хабаровским краем
-  - характерная точка границы между субъектами

СХЕМА
границы между Приморским краем и Хабаровским краем
(наименование объекта землеустройства)

Выносной лист №8



Масштаб 1:100000

Используемые условные знаки и обозначения:




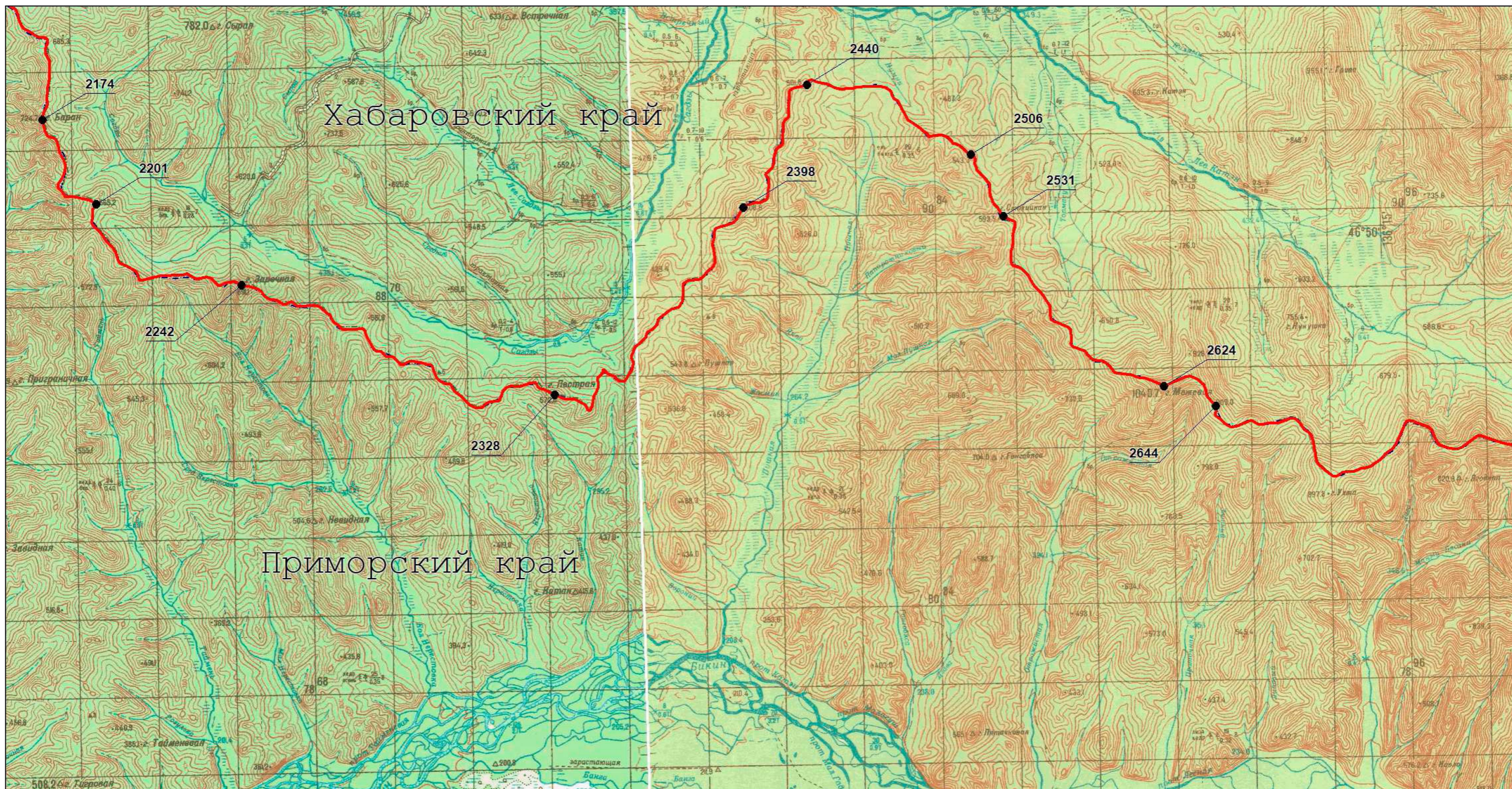
-  - граница кадастрового округа
-  - граница между субъектами Российской Федерации Приморским краем и Хабаровским краем
-  - характерная точка границы между субъектами

СХЕМА
границы между Приморским краем и Хабаровским краем
(наименование объекта землеустройства)

Выносной лист №9



Масштаб 1:100000

Используемые условные знаки и обозначения:




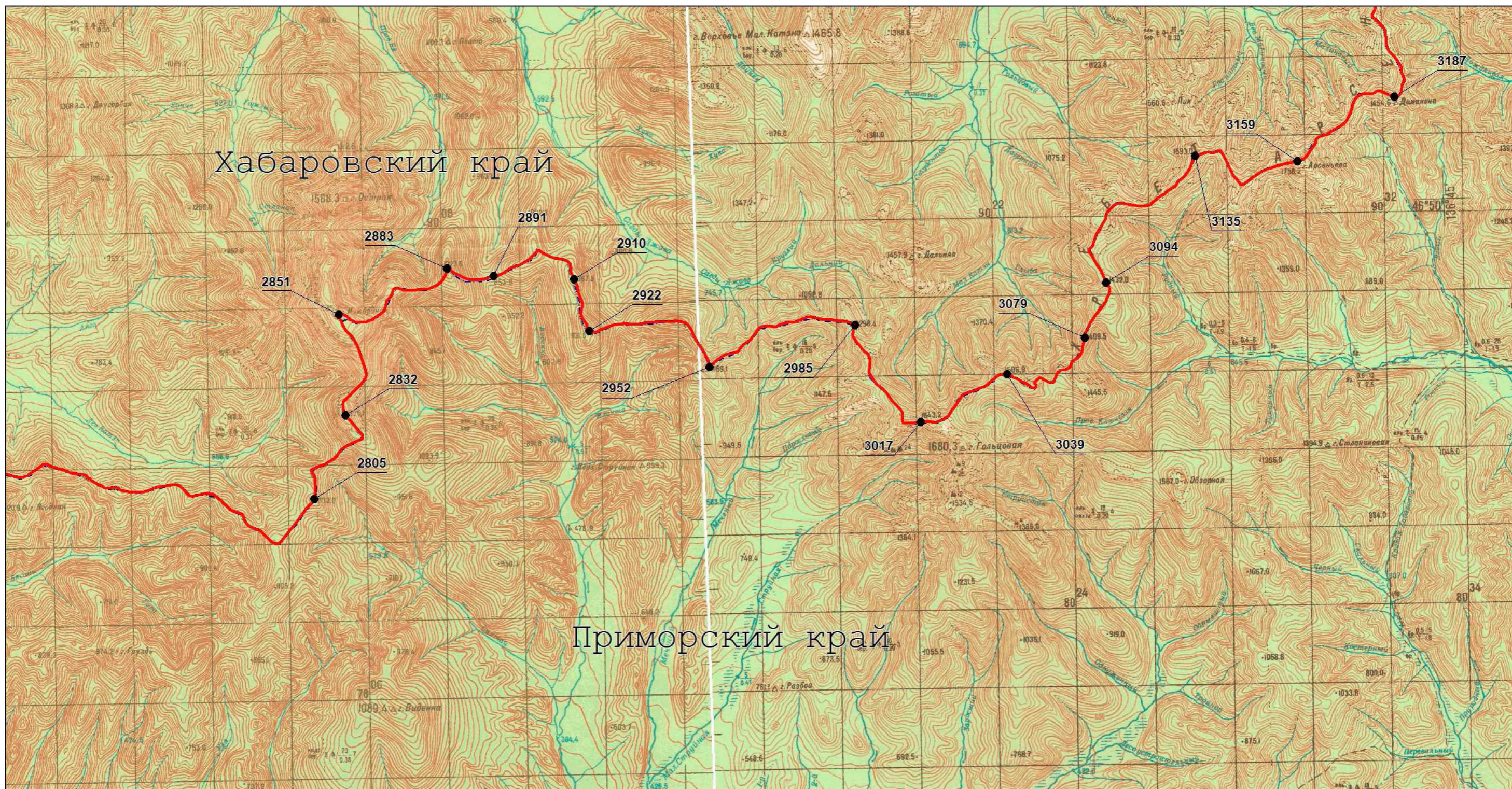
-  - граница кадастрового округа
-  - граница между субъектами Российской Федерации Приморским краем и Хабаровским краем
-  - характерная точка границы между субъектами

СХЕМА
границы между Приморским краем и Хабаровским краем
(наименование объекта землеустройства)

Выносной лист №10



Масштаб 1:100000

Используемые условные знаки и обозначения:




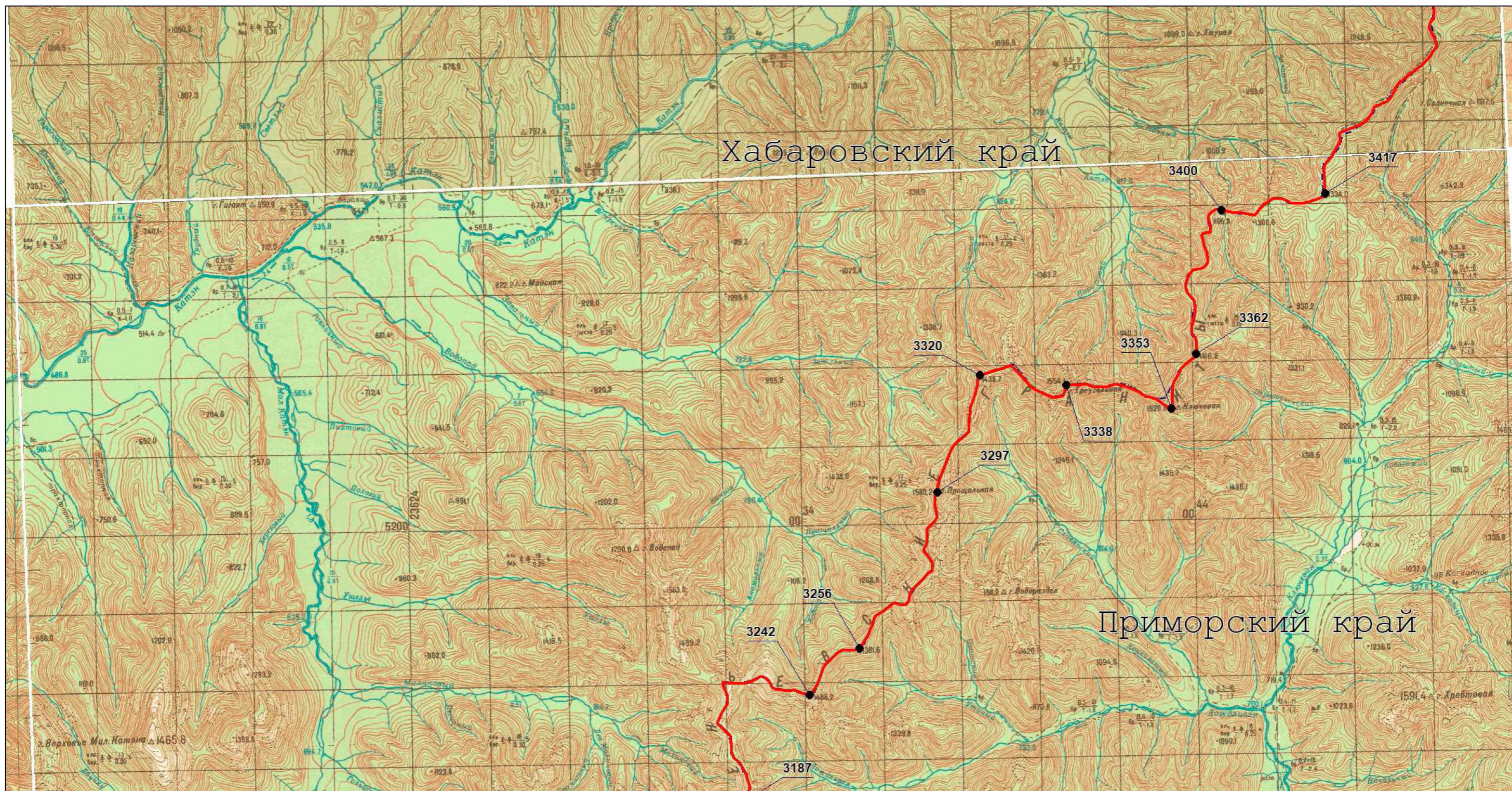
-  - граница кадастрового округа
-  - граница между субъектами Российской Федерации Приморским краем и Хабаровским краем
-  - характерная точка границы между субъектами

СХЕМА
границы между Приморским краем и Хабаровским краем
(наименование объекта землеустройства)

Выносной лист №11



Масштаб 1:100000

Используемые условные знаки и обозначения:




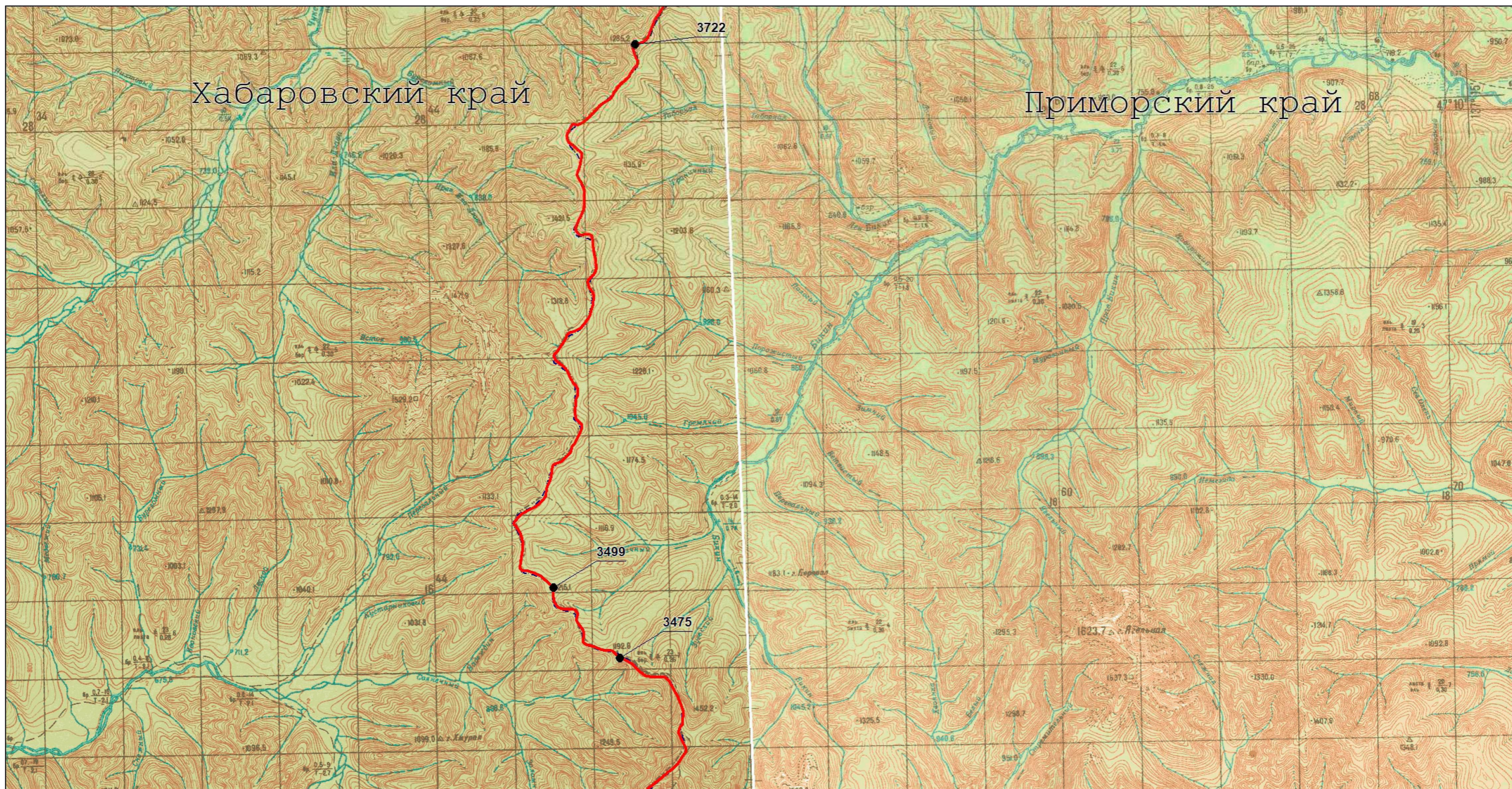
-  - граница кадастрового округа
-  - граница между субъектами Российской Федерации Приморским краем и Хабаровским краем
-  - характерная точка границы между субъектами

СХЕМА
границы между Приморским краем и Хабаровским краем
(наименование объекта землеустройства)

Выносной лист №12



Масштаб 1:100000

Используемые условные знаки и обозначения:




-  - граница кадастрового округа
-  - граница между субъектами Российской Федерации Приморским краем и Хабаровским краем
-  - характерная точка границы между субъектами

СХЕМА
границы между Приморским краем и Хабаровским краем
(наименование объекта землеустройства)

Выносной лист №14



Масштаб 1:100000

Используемые условные знаки и обозначения:




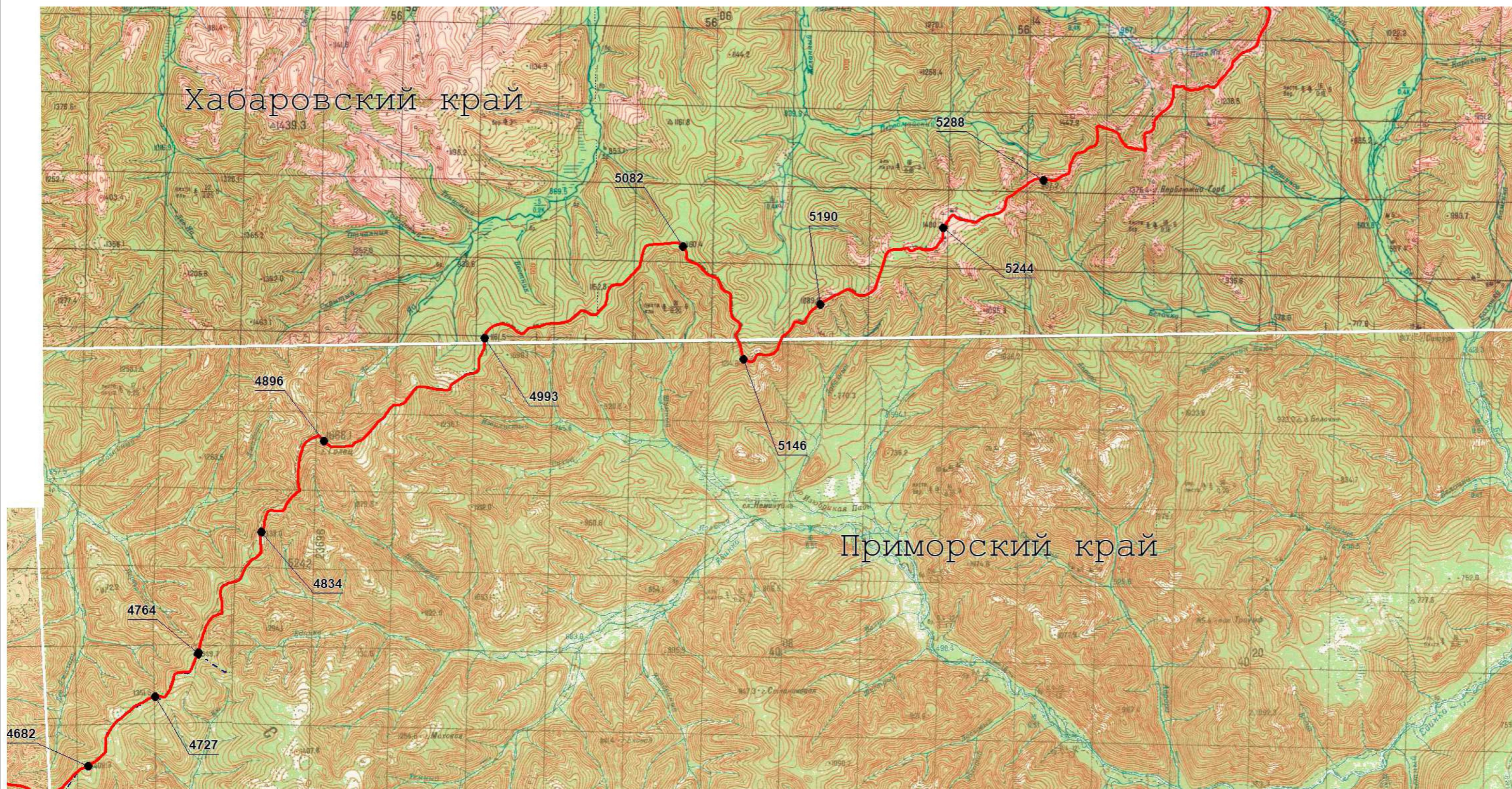
-  - граница кадастрового округа
-  - граница между субъектами Российской Федерации Приморским краем и Хабаровским краем
-  - характерная точка границы между субъектами

СХЕМА
границы между Приморским краем и Хабаровским краем
(наименование объекта землеустройства)

Выносной лист №15



Масштаб 1:100000

Используемые условные знаки и обозначения:




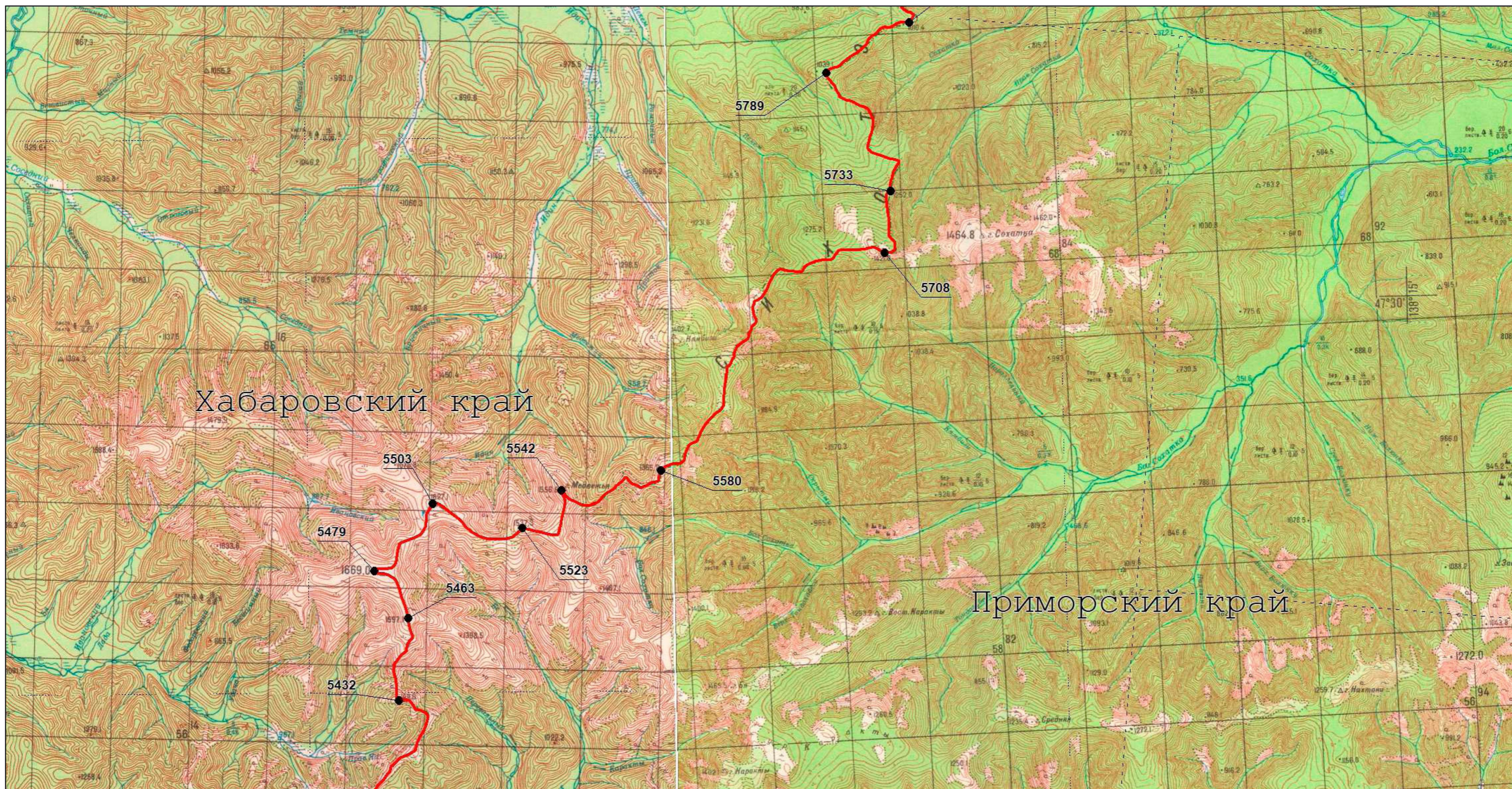
-  - граница кадастрового округа
-  - граница между субъектами Российской Федерации Приморским краем и Хабаровским краем
-  - характерная точка границы между субъектами

СХЕМА
границы между Приморским краем и Хабаровским краем
(наименование объекта землеустройства)

Выносной лист №16



Масштаб 1:100000

Используемые условные знаки и обозначения:




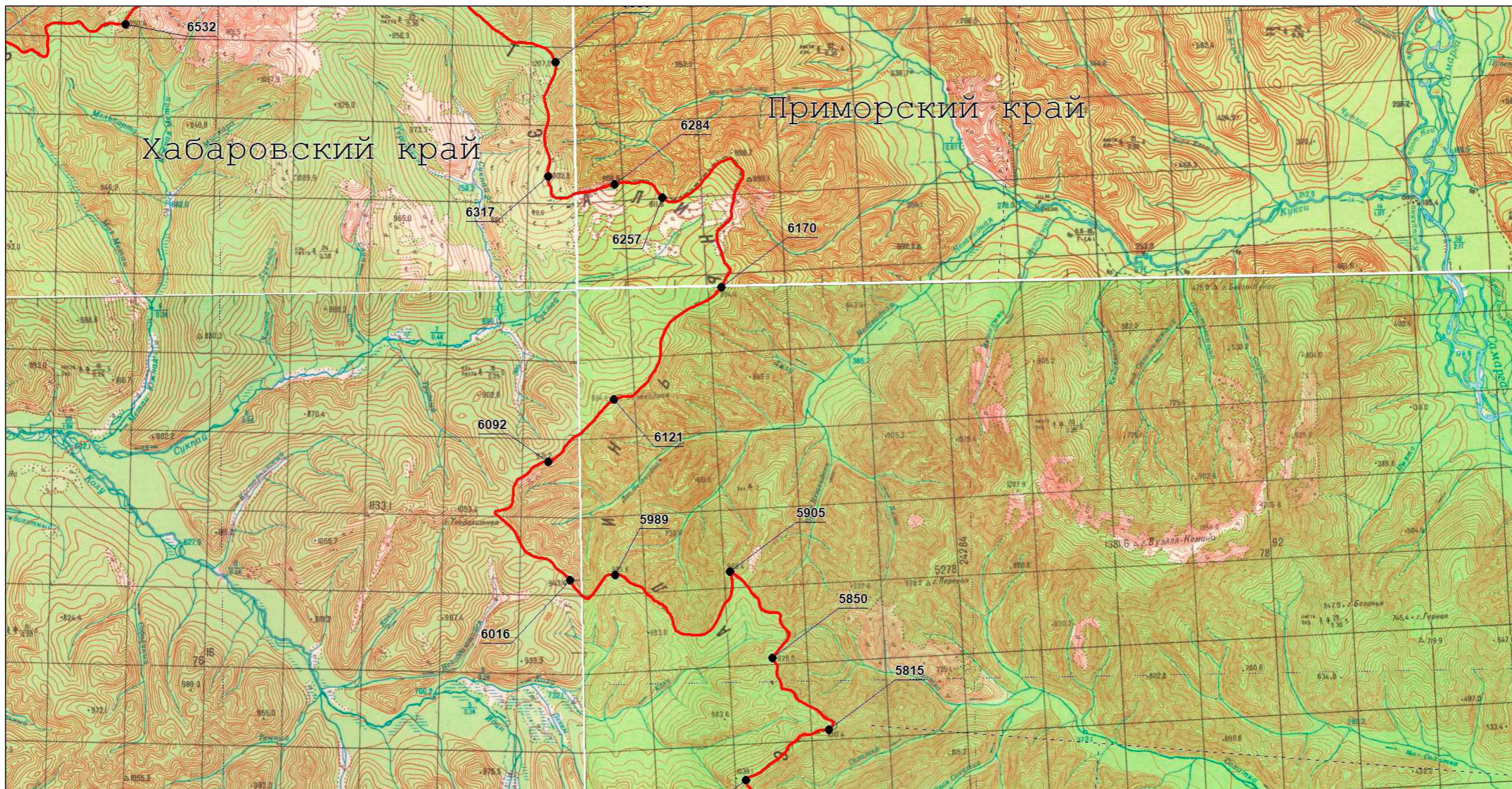
-  - граница кадастрового округа
-  - граница между субъектами Российской Федерации Приморским краем и Хабаровским краем
-  - характерная точка границы между субъектами

СХЕМА
границы между Приморским краем и Хабаровским краем
(наименование объекта землеустройства)

Выносной лист №17



Масштаб 1:100000

Используемые условные знаки и обозначения:




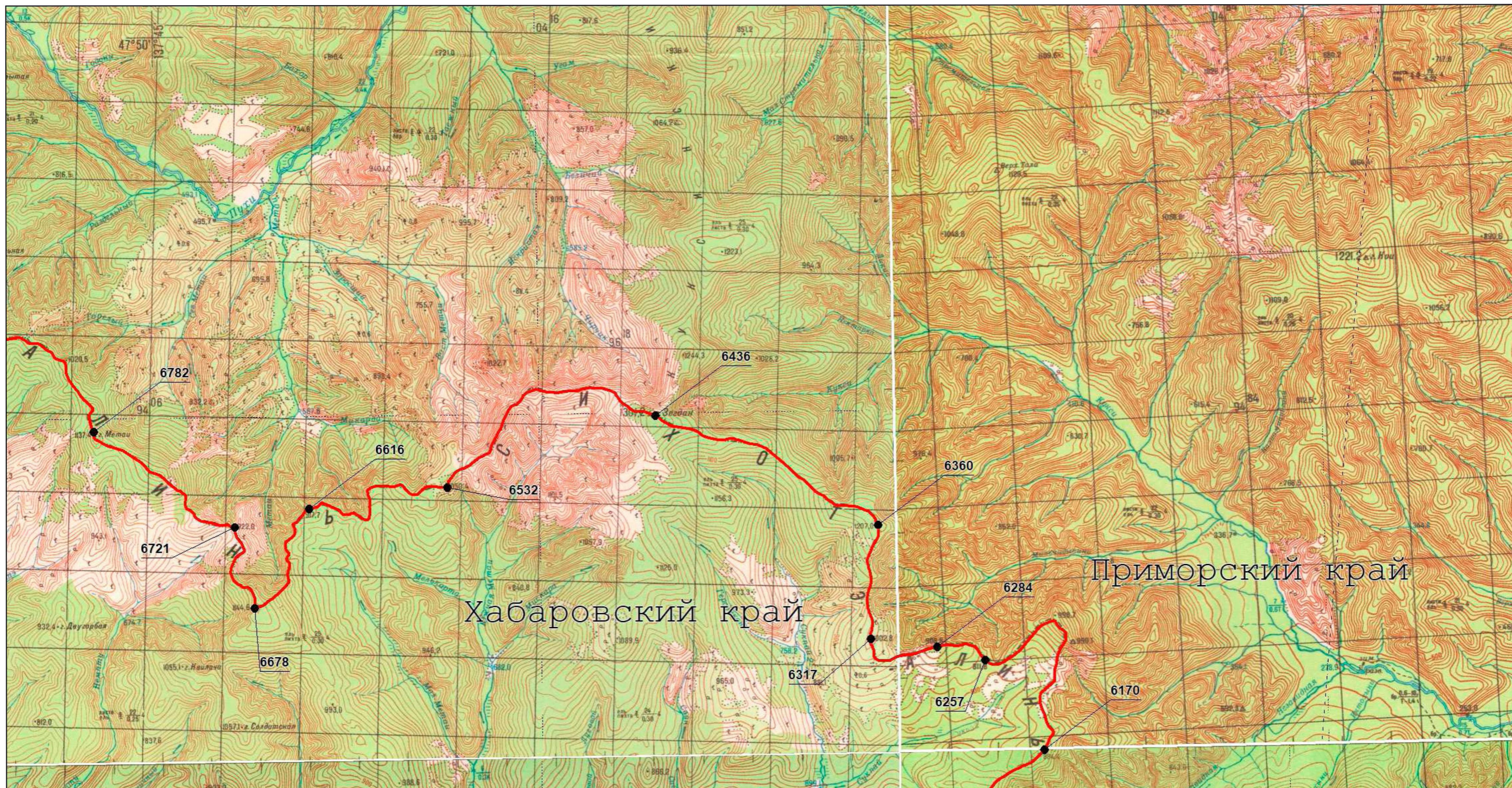
-  - граница кадастрового округа
-  - граница между субъектами Российской Федерации Приморским краем и Хабаровским краем
-  - характерная точка границы между субъектами

СХЕМА
границы между Приморским краем и Хабаровским краем
(наименование объекта землеустройства)

Выносной лист №18



Масштаб 1:100000

Используемые условные знаки и обозначения:




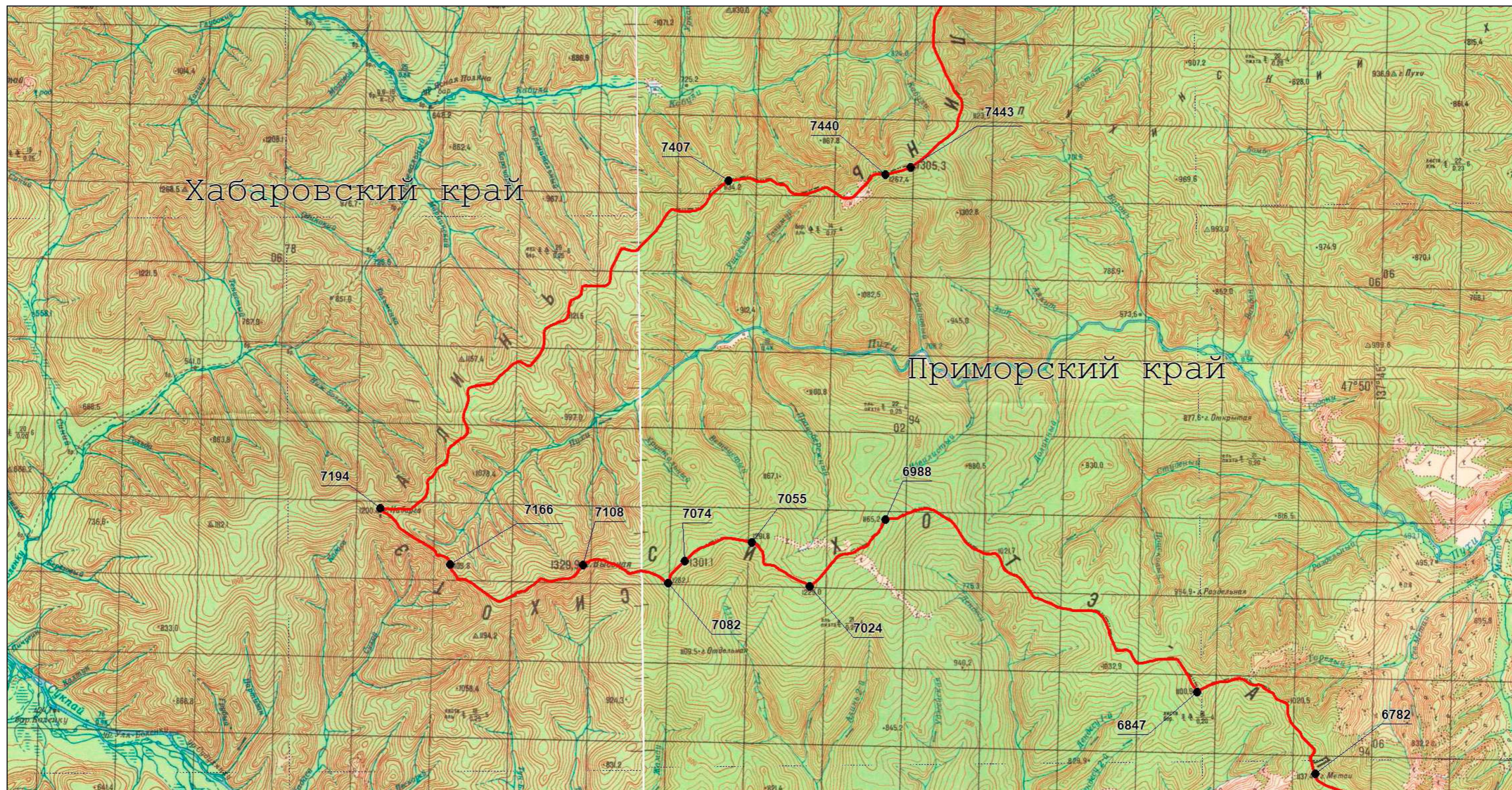
-  - граница кадастрового округа
-  - граница между субъектами Российской Федерации Приморским краем и Хабаровским краем
-  - характерная точка границы между субъектами

СХЕМА
границы между Приморским краем и Хабаровским краем
(наименование объекта землеустройства)

Выносной лист №19



Масштаб 1:100000

Используемые условные знаки и обозначения:




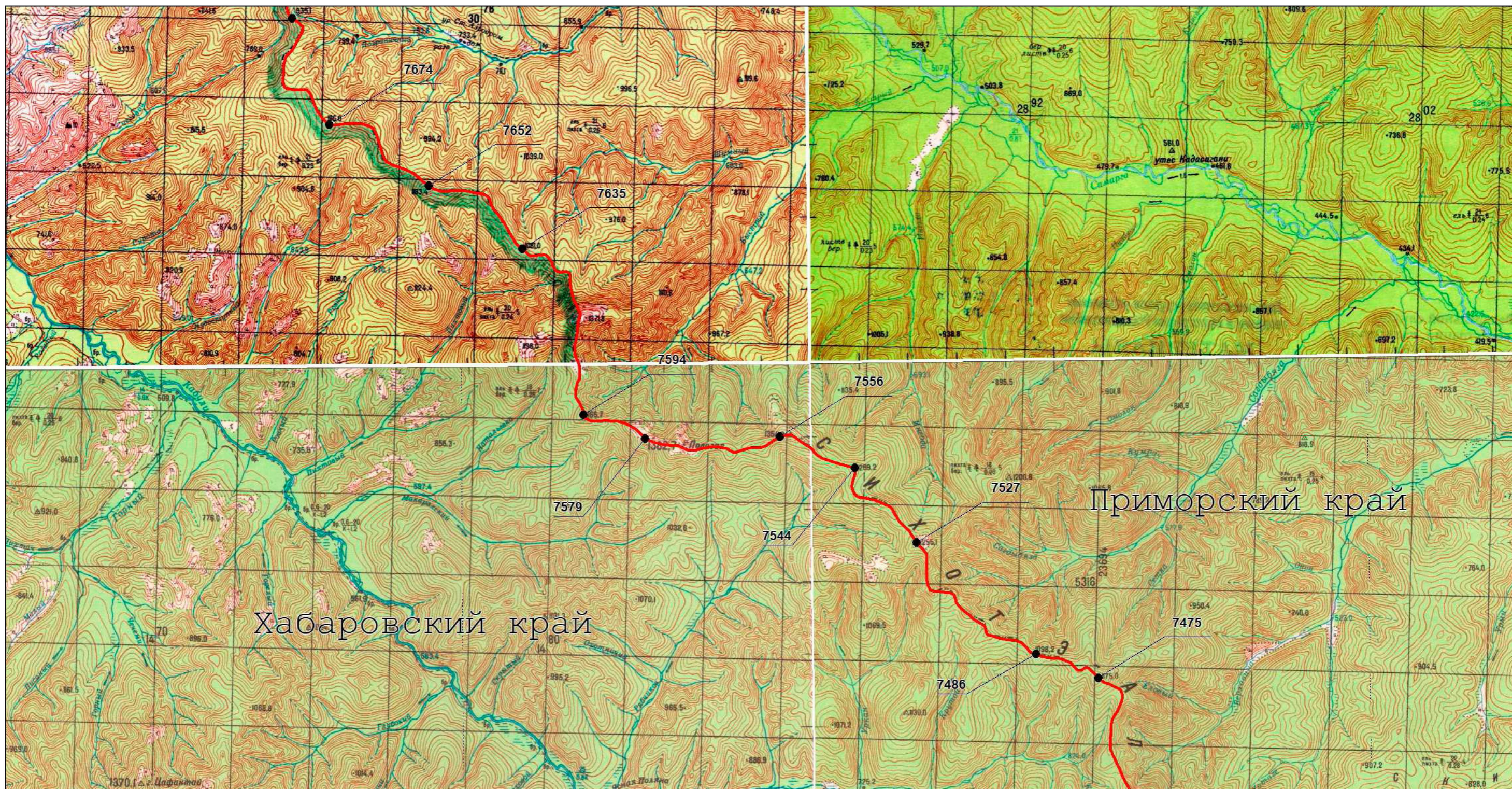
-  - граница кадастрового округа
-  - граница между субъектами Российской Федерации Приморским краем и Хабаровским краем
-  - характерная точка границы между субъектами

СХЕМА
границы между Приморским краем и Хабаровским краем
(наименование объекта землеустройства)

Выносной лист №20



Масштаб 1:100000

Используемые условные знаки и обозначения:




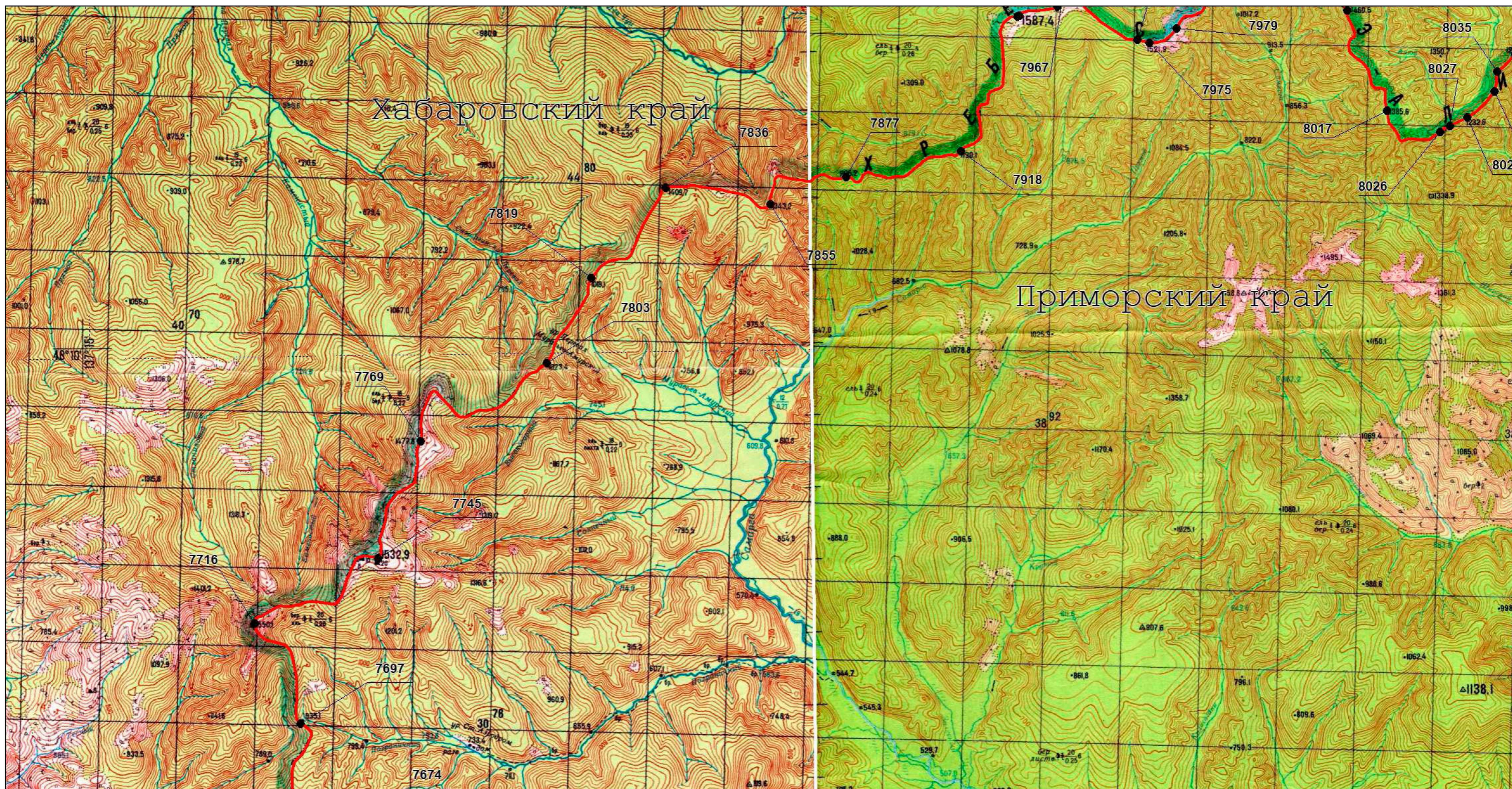
-  - граница кадастрового округа
-  - граница между субъектами Российской Федерации Приморским краем и Хабаровским краем
-  - характерная точка границы между субъектами

СХЕМА
границы между Приморским краем и Хабаровским краем
(наименование объекта землеустройства)

Выносной лист №21



Масштаб 1:100000

Используемые условные знаки и обозначения:




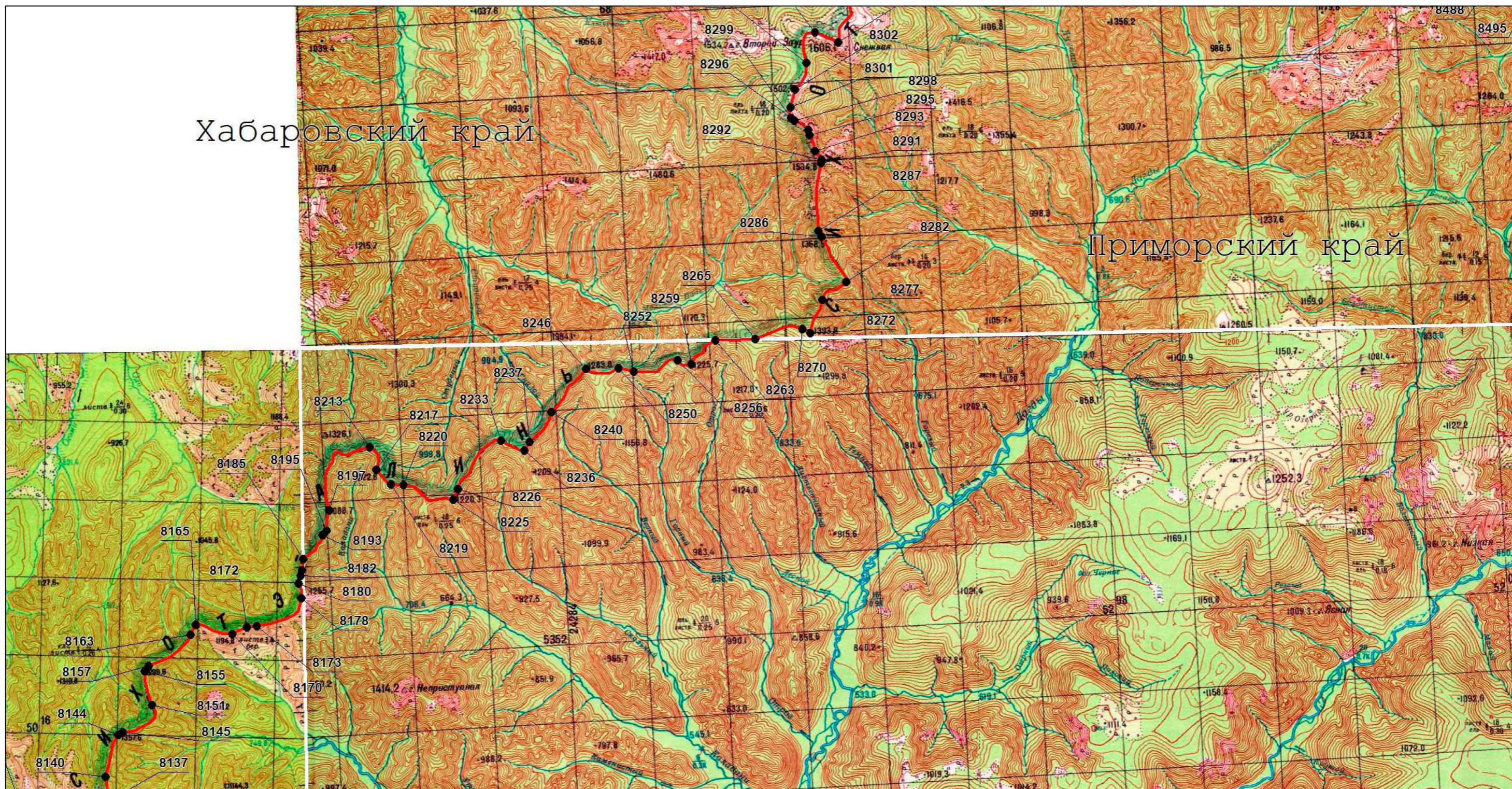
-  - граница кадастрового округа
-  - граница между субъектами Российской Федерации Приморским краем и Хабаровским краем
-  - характерная точка границы между субъектами

СХЕМА
границы между Приморским краем и Хабаровским краем
(наименование объекта землеустройства)

Выносной лист №22



Масштаб 1:100000

Используемые условные знаки и обозначения:




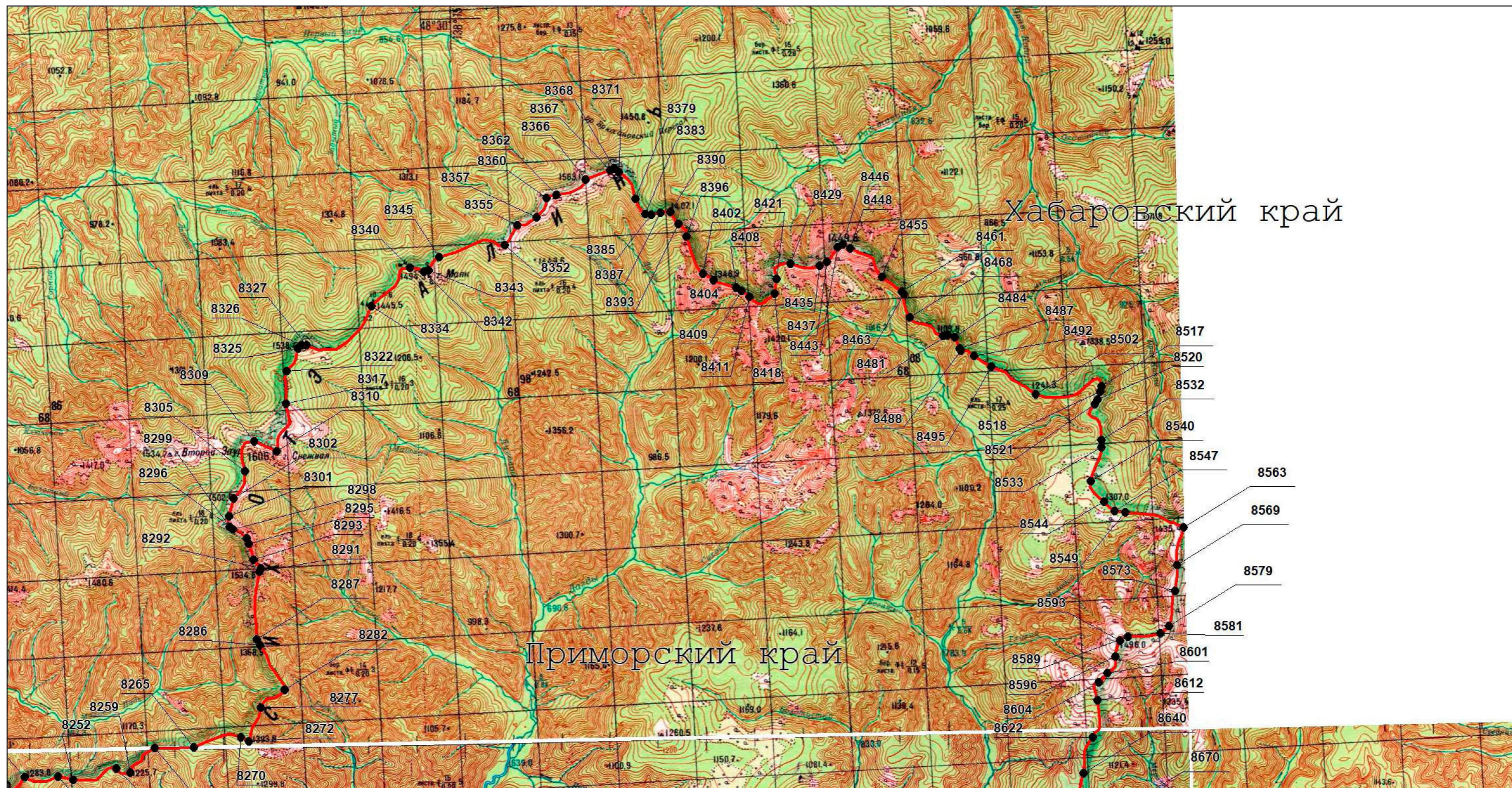
-  - граница кадастрового округа
-  - граница между субъектами Российской Федерации Приморским краем и Хабаровским краем
-  - характерная точка границы между субъектами

СХЕМА
границы между Приморским краем и Хабаровским краем
(наименование объекта землеустройства)

Выносной лист №23



Масштаб 1:100000

Используемые условные знаки и обозначения:




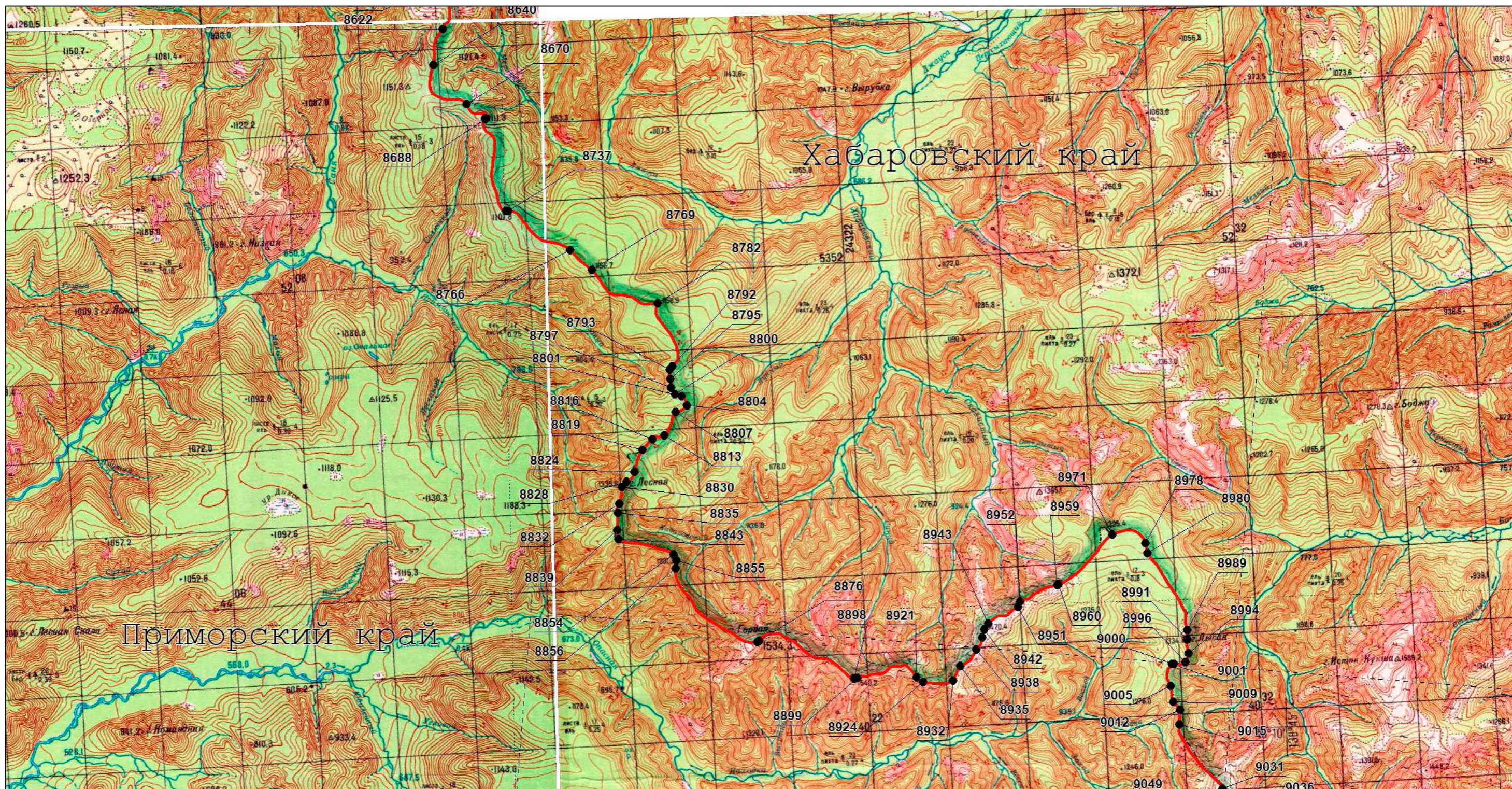
-  - граница кадастрового округа
-  - граница между субъектами Российской Федерации Приморским краем и Хабаровским краем
-  - характерная точка границы между субъектами

СХЕМА
границы между Приморским краем и Хабаровским краем
(наименование объекта землеустройства)

Выносной лист №24



Масштаб 1:100000

Используемые условные знаки и обозначения:




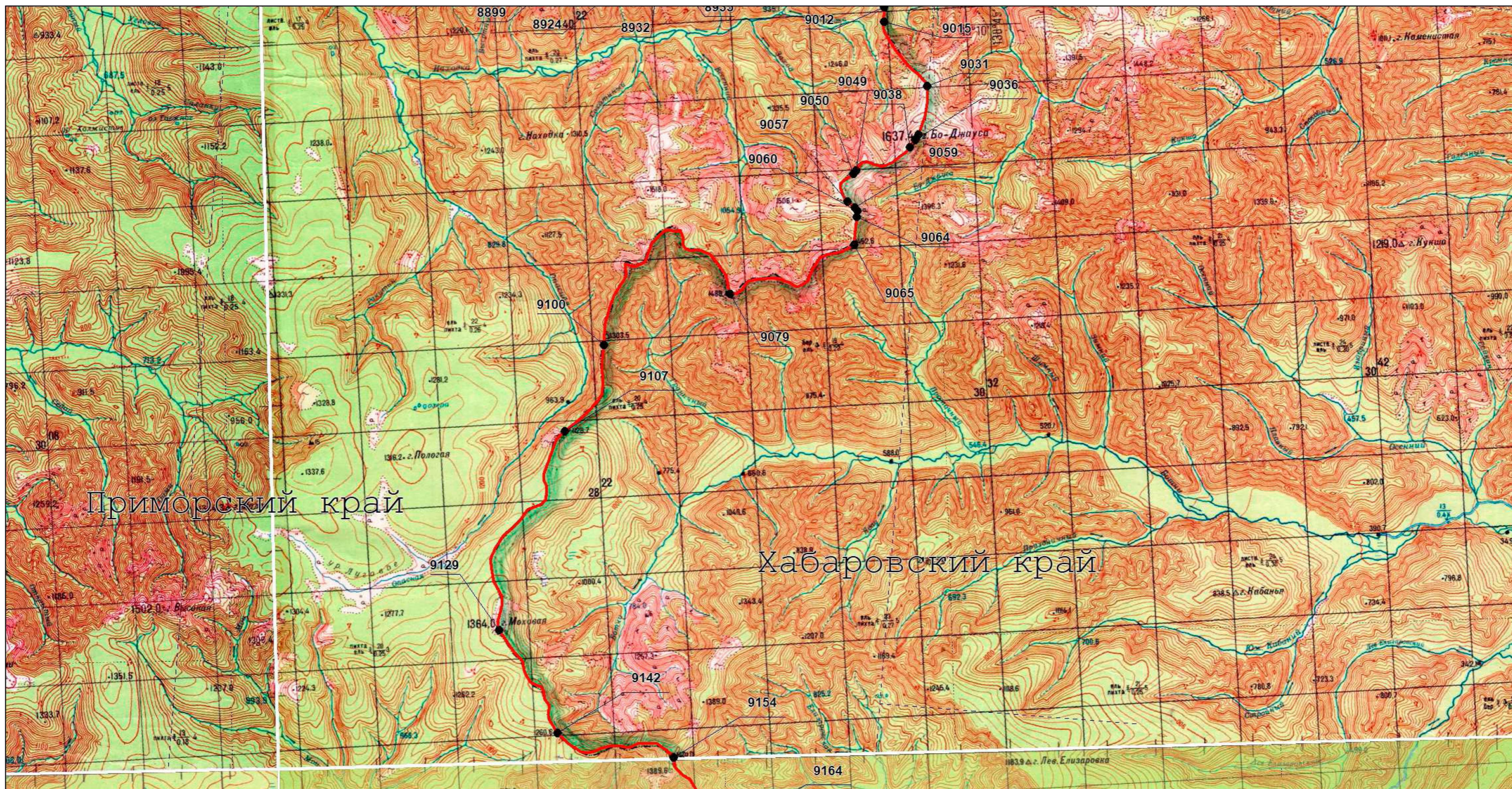
-  - граница кадастрового округа
-  - граница между субъектами Российской Федерации Приморским краем и Хабаровским краем
-  - характерная точка границы между субъектами

СХЕМА
границы между Приморским краем и Хабаровским краем
(наименование объекта землеустройства)

Выносной лист №25



Масштаб 1:100000

Используемые условные знаки и обозначения:




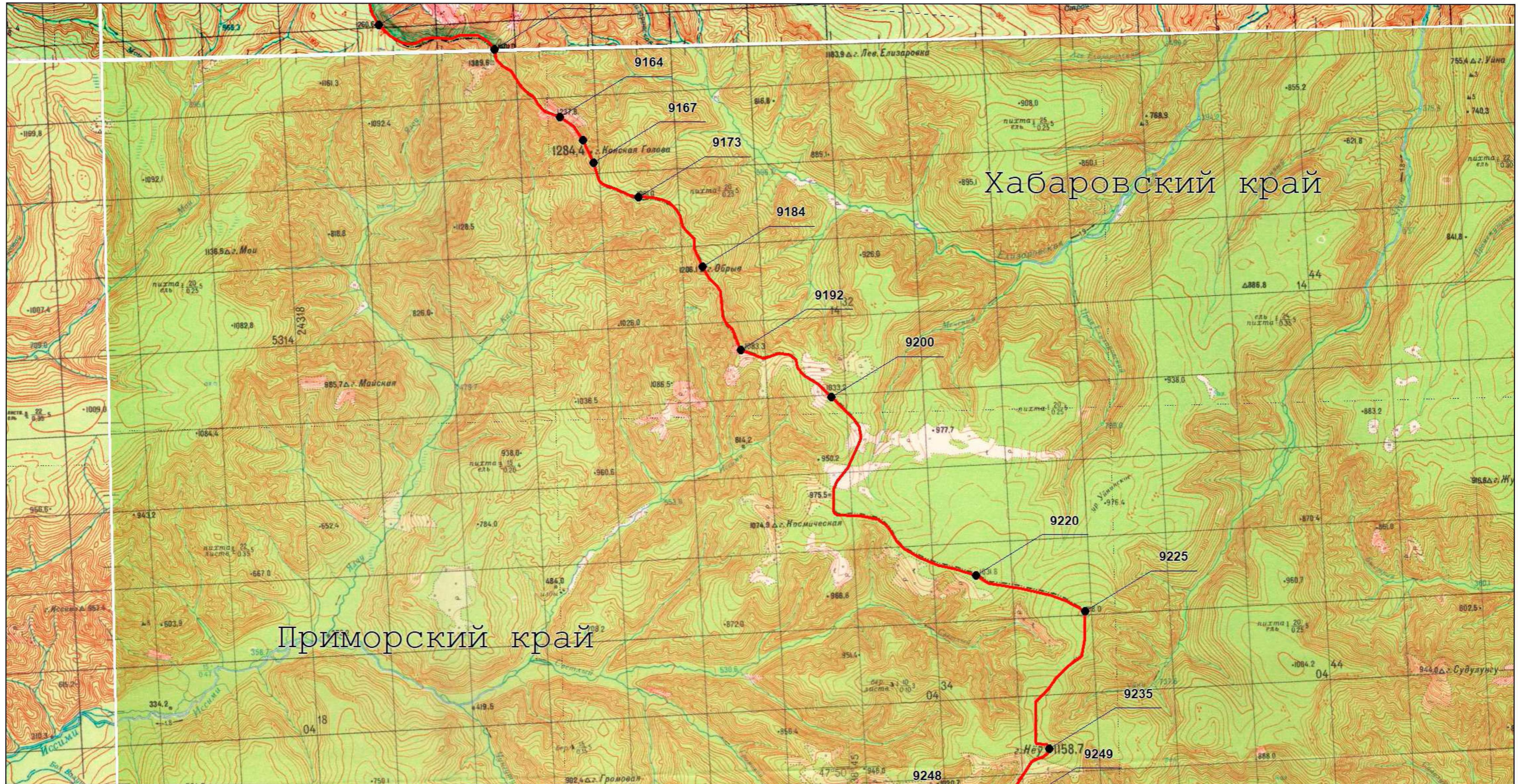
-  - граница кадастрового округа
-  - граница между субъектами Российской Федерации Приморским краем и Хабаровским краем
-  - характерная точка границы между субъектами

СХЕМА
границы между Приморским краем и Хабаровским краем
(наименование объекта землеустройства)

Выносной лист №26



Масштаб 1:100000

Используемые условные знаки и обозначения:




-  - граница кадастрового округа
-  - граница между субъектами Российской Федерации Приморским краем и Хабаровским краем
-  - характерная точка границы между субъектами

СХЕМА
границы между Приморским краем и Хабаровским краем
(наименование объекта землеустройства)

Выносной лист №27



Используемые условные знаки и обозначения:




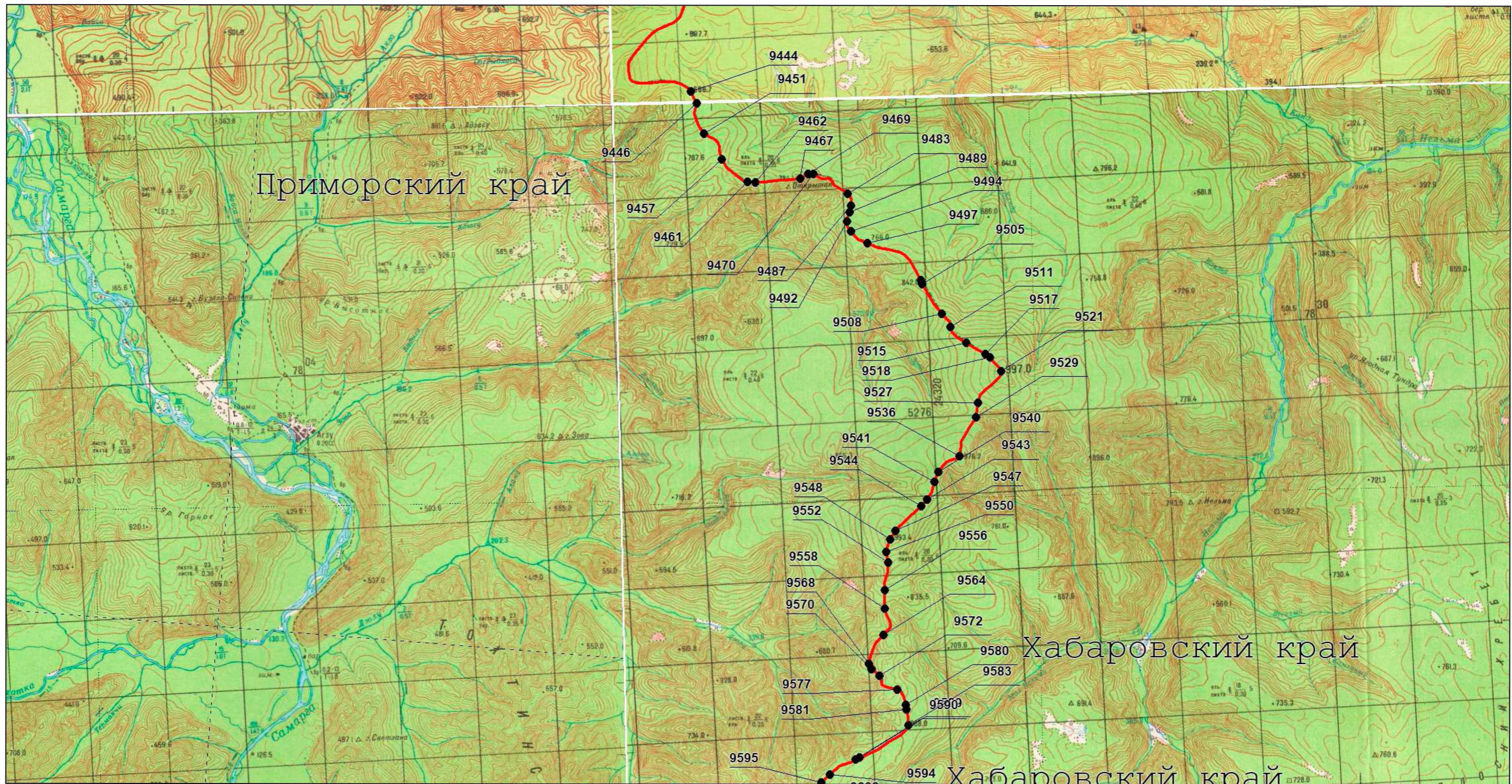
-  - граница кадастрового округа
-  - граница между субъектами Российской Федерации Приморским краем и Хабаровским краем
-  - характерная точка границы между субъектами




СХЕМА
границы между Приморским краем и Хабаровским краем
(наименование объекта землеустройства)

Выносной лист №28



Масштаб 1:100000

Используемые условные знаки и обозначения:

-  - граница кадастрового округа
-  - граница между субъектами Российской Федерации Приморским краем и Хабаровским краем
-  - характерная точка границы между субъектами

СХЕМА




границы между Приморским краем и Хабаровским краем
(наименование объекта землеустройства)

Выносной лист №30



Масштаб 1:100000

Используемые условные знаки и обозначения:

-  - граница кадастрового округа
-  - граница между субъектами Российской Федерации Приморским краем и Хабаровским краем
-  - характерная точка границы между субъектами