

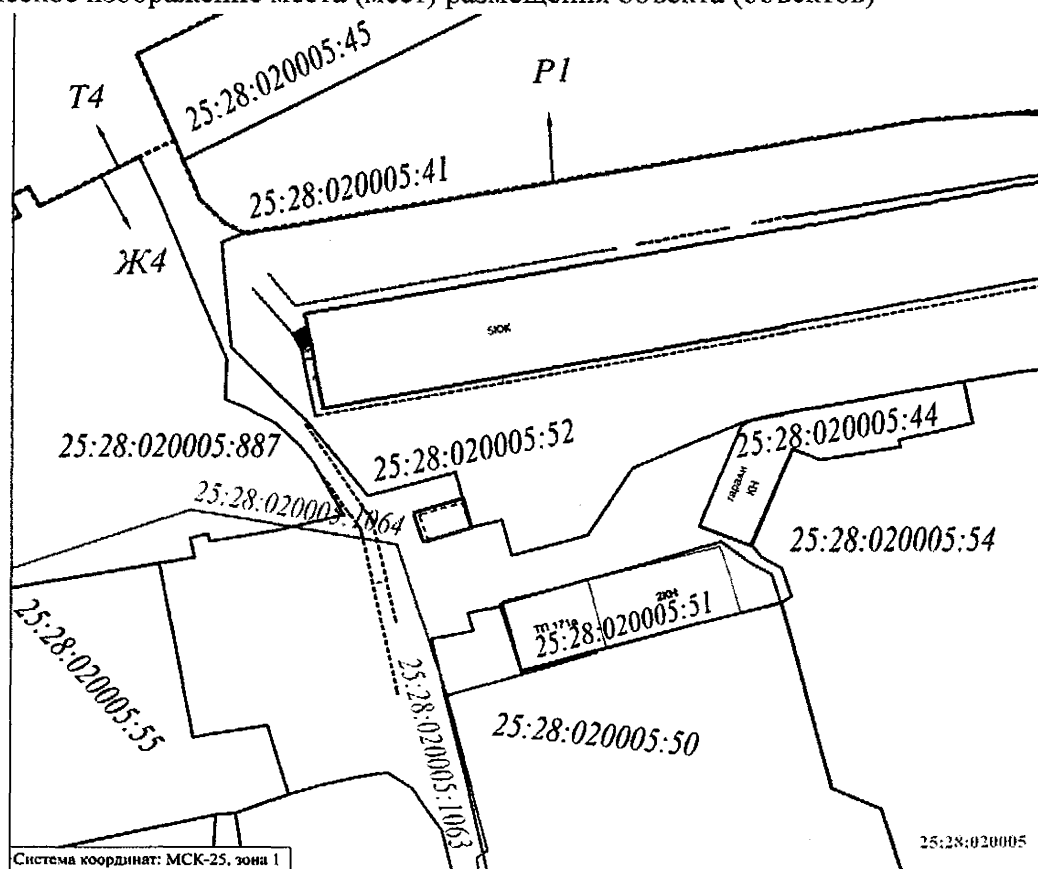
Приложение
к постановлению
администрации города
Владивостока
от 28.07.2022 № 1777

Схема

размещения объектов, на основании которой осуществляется использование земель или земельных участков, находящихся в государственной или муниципальной собственности, для возведения гражданами гаражей, являющихся некапитальными сооружениями, либо для стоянки технических или других средств передвижения инвалидов вблизи их места жительства на территории Владивостокского городского округа


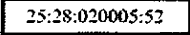
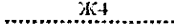
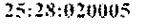
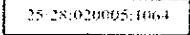

№ п/п	Адресные ориентиры объекта	Кадастровый номер земельного участка (при наличии)	Вид объекта	Площадь места размещения объекта, квадратных метров
1	2	3	4	5
1.	Приморский край, г. Владивосток, в районе Океанского проспекта, 70		Гараж	24 м2
			Стоянка	

Графическое изображение места (мест) размещения объекта (объектов)



Масштаб 1:700

Условные обозначения:

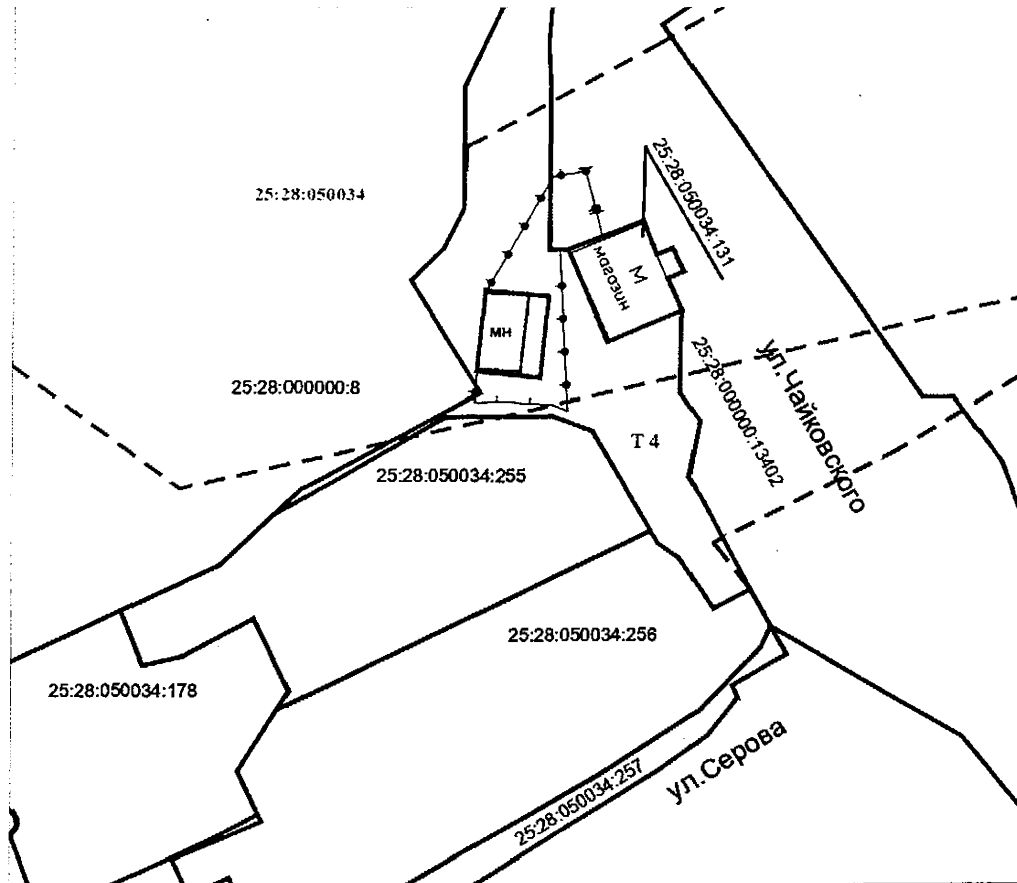
	- граница земель, планируемых к использованию, площадью 24 м ²
	- граница и кадастровый номер земельного участка, содержащийся в ЕГРН
	- граница и обозначение территориальной зоны
	- номер кадастрового квартала
	- граница и кадастровый номер ОКС, содержащийся в ЕГРН
	- объекты, планируемые к размещению

Срок размещения объекта: 5 лет

Обозначение характерных точек границ	Координаты	
	X	Y
1	361381.09	1395886.22
2	361379.11	1395880.23
3	361375.45	1395881.51
4	361377.35	1395887.30
1	361381.09	1395886.22

2.	Приморский край, г. Владивосток, в районе ул. Серова, д. 3	Гараж	30 м ²
		Стоянка	

Графическое изображение места (мест) размещения объекта (объектов)



Масштаб 1:400

Условные обозначения:

- граница земель, планируемых к использованию, площадью 30 м²
- 25:28:050034:178 - граница и кадастровый номер земельного участка, содержащийся в ЕГРН
- 25:28:050034:178 - граница и кадастровый номер ОКС, содержащийся в ЕГРН
- Ж I - граница и обозначение территориальной зоны
- 25:28:050034 - граница и номер кадастрового квартала
- объекты, планируемые к размещению

Срок размещения объекта: 5 лет

Обозначение характерных точек границ	Координаты	
	X	Y
1	371100.29	1400300.35

2	371100.70	1400295.53
3	371094.53	1400294.99
4	371094.11	1400299.82
1	371100.29	1400300.35

Начальник Управления муниципальной
собственности г. Владивостока



А.А. Карапетян