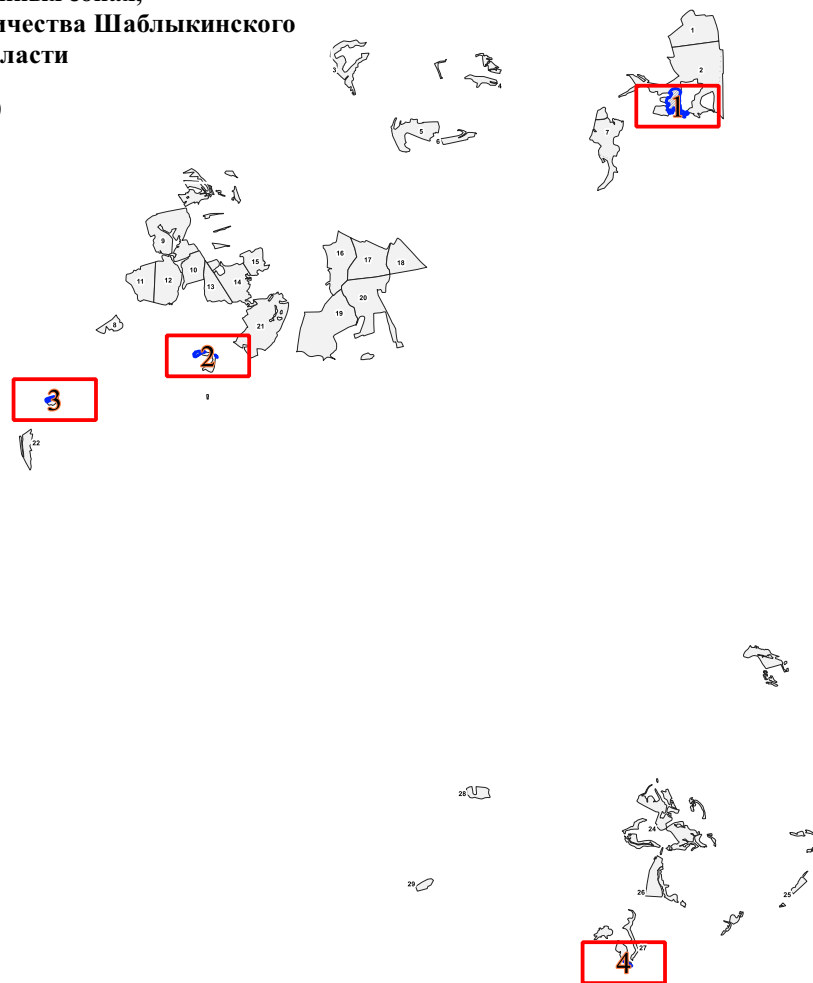


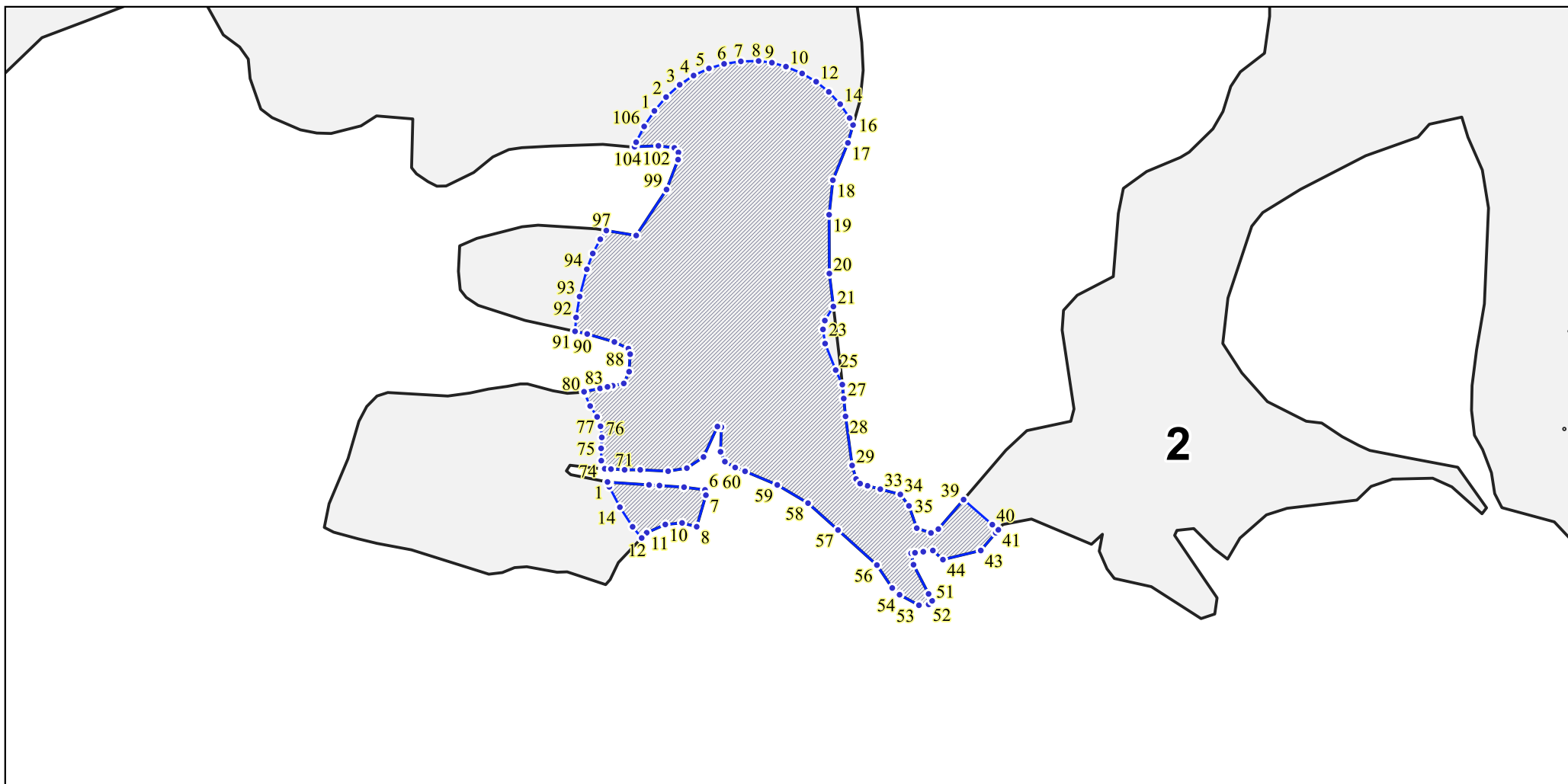
**Графическое описание местоположения границ земель, на которых  
располагаются  
леса, расположенные в водоохранных зонах,  
на территории Сомовского участкового лесничества Шаблыкинского  
лесничества Орловской области**


Приложение № 8 к приказу Рослесхоза  
от 27.02.2023 № 231

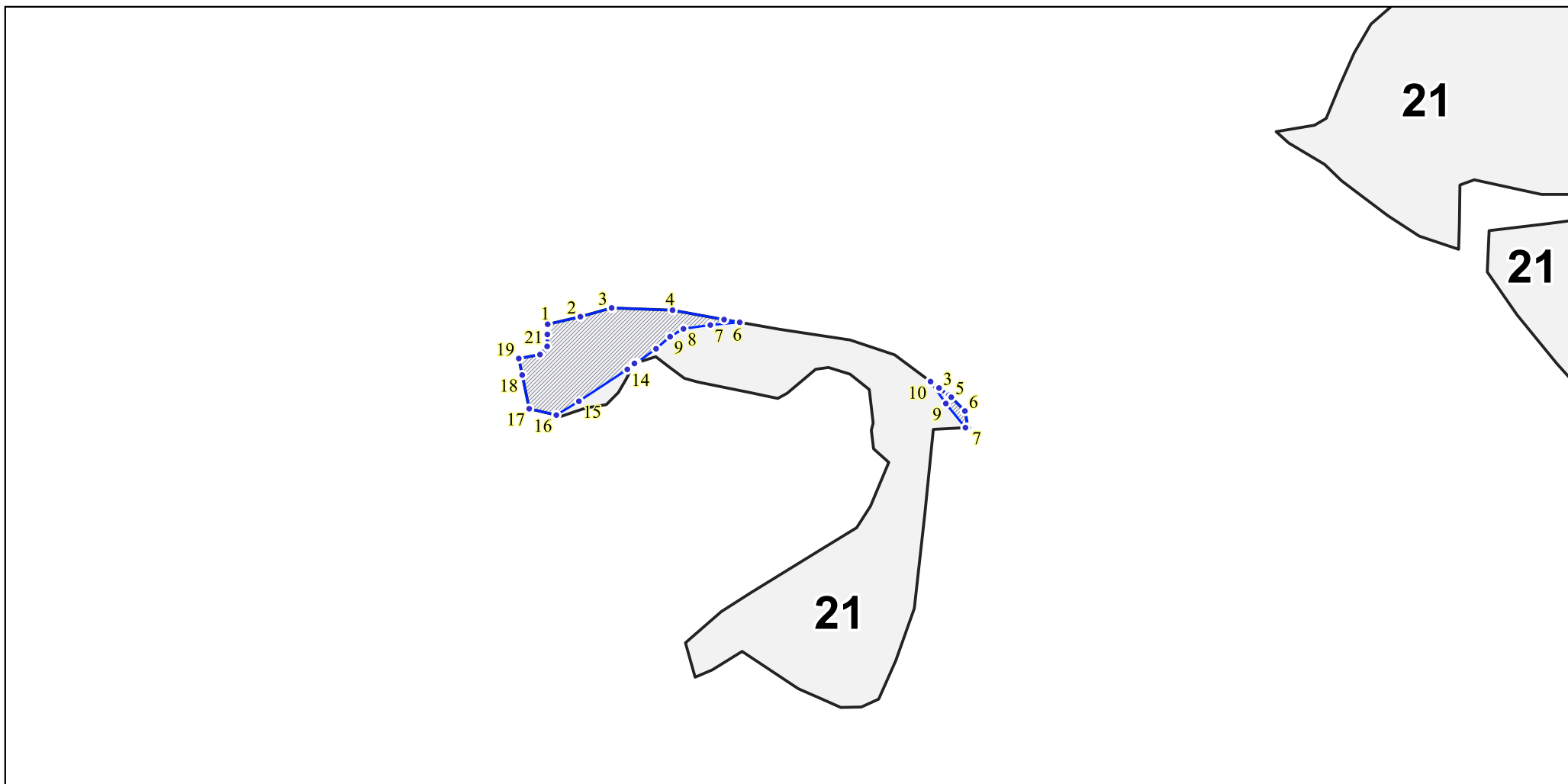
Масштаб листов 1:10 000




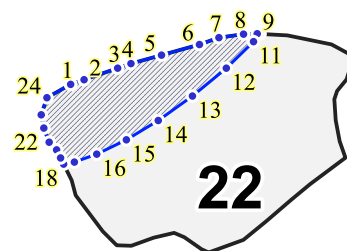
 — леса, расположенные в водоохранных зонах




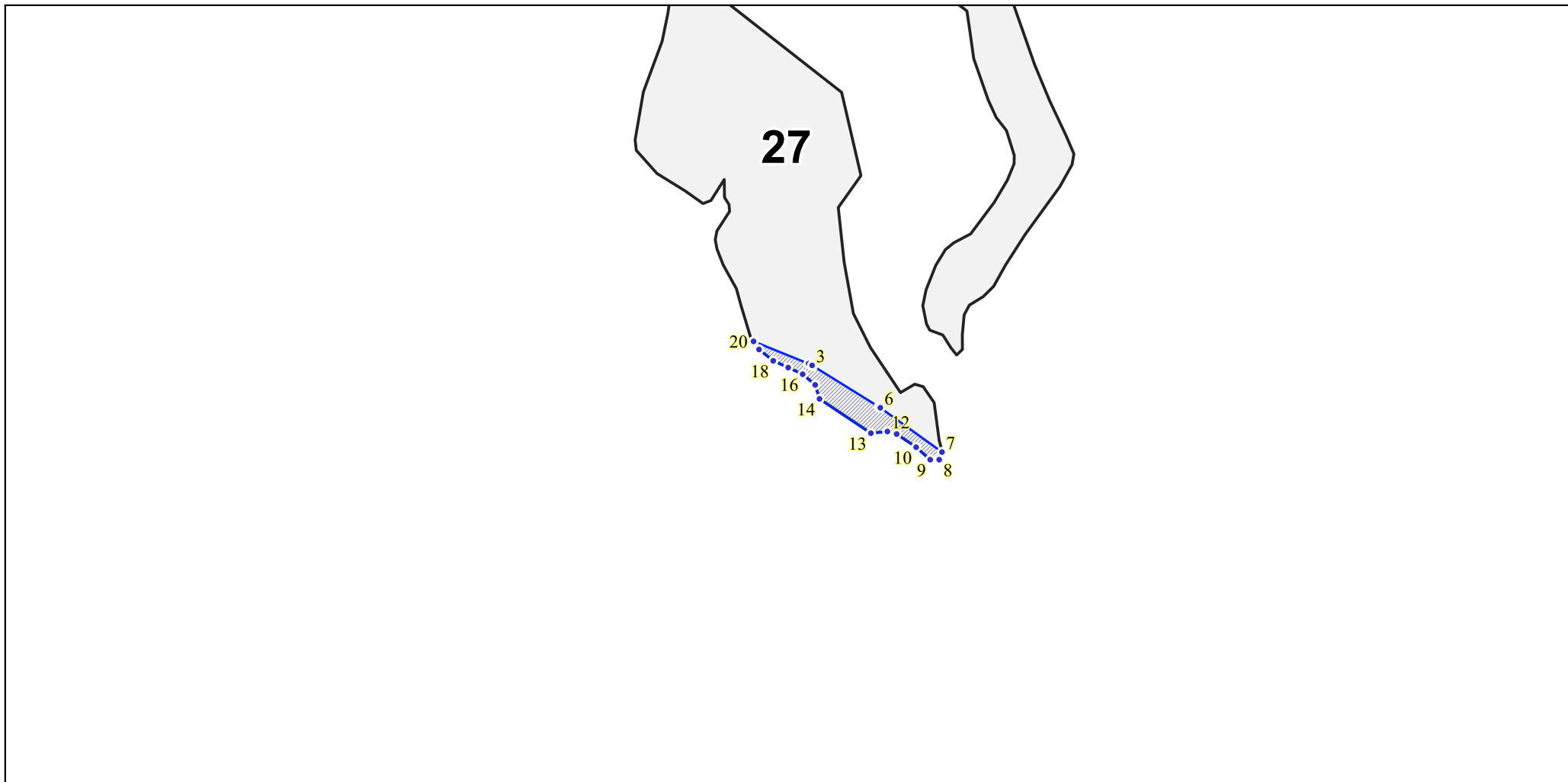
 — леса, расположенные в водоохранных зонах




 — леса, расположенные в водоохранных зонах



 — леса, расположенные в водоохранных зонах



 — леса, расположенные в водоохранных зонах