





**Графическое описание местоположения границ земель, на которых
располагаются ценные леса (запретные полосы лесов, расположенные
вдоль водных объектов), на территории Голуметского участкового
лесничества Черемховского лесничества Иркутской области**

Используемые условные знаки и обозначения

-  Границы и номер лесного участка
-  Схема расположения листов
-  Границы листов
-  Запретные полосы лесов, расположенные вдоль
водных объектов

