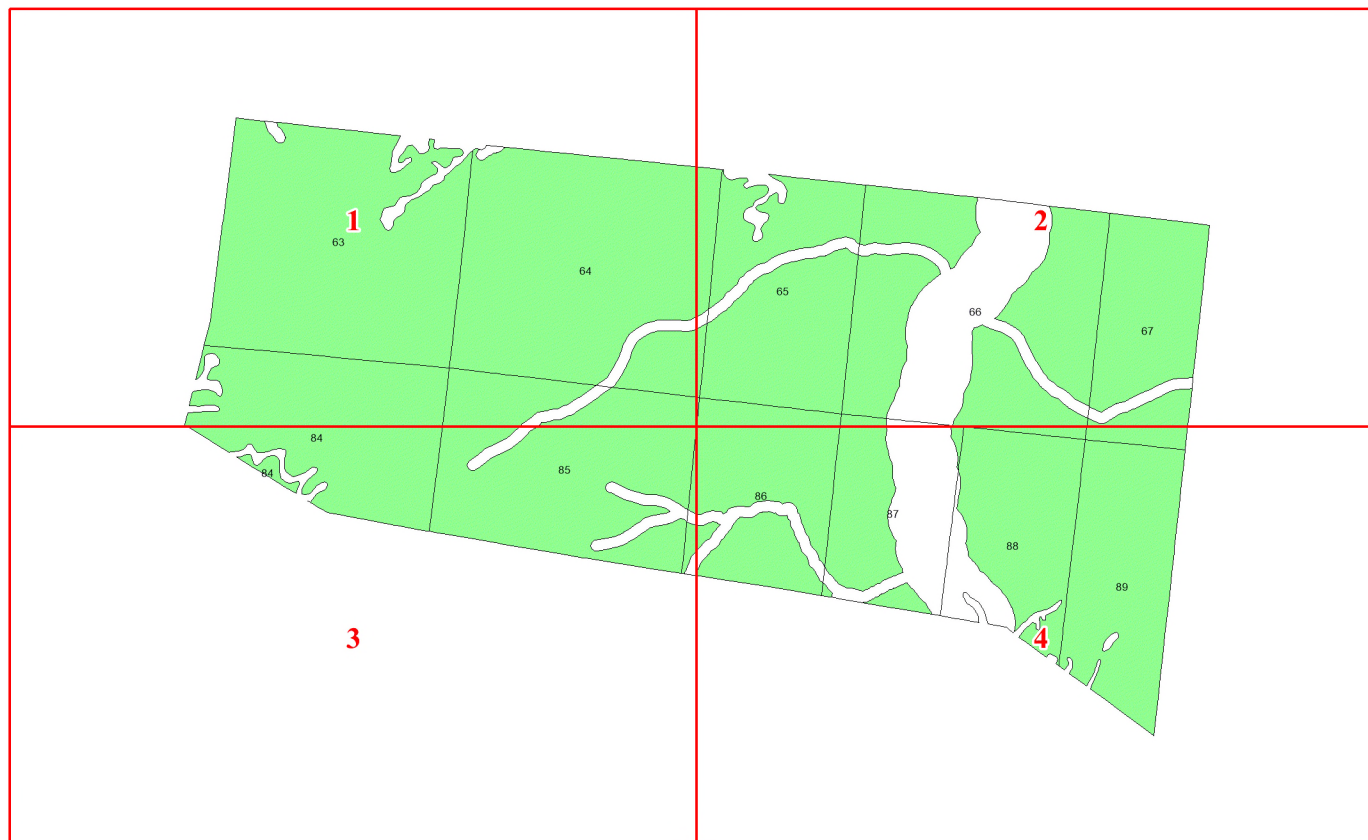


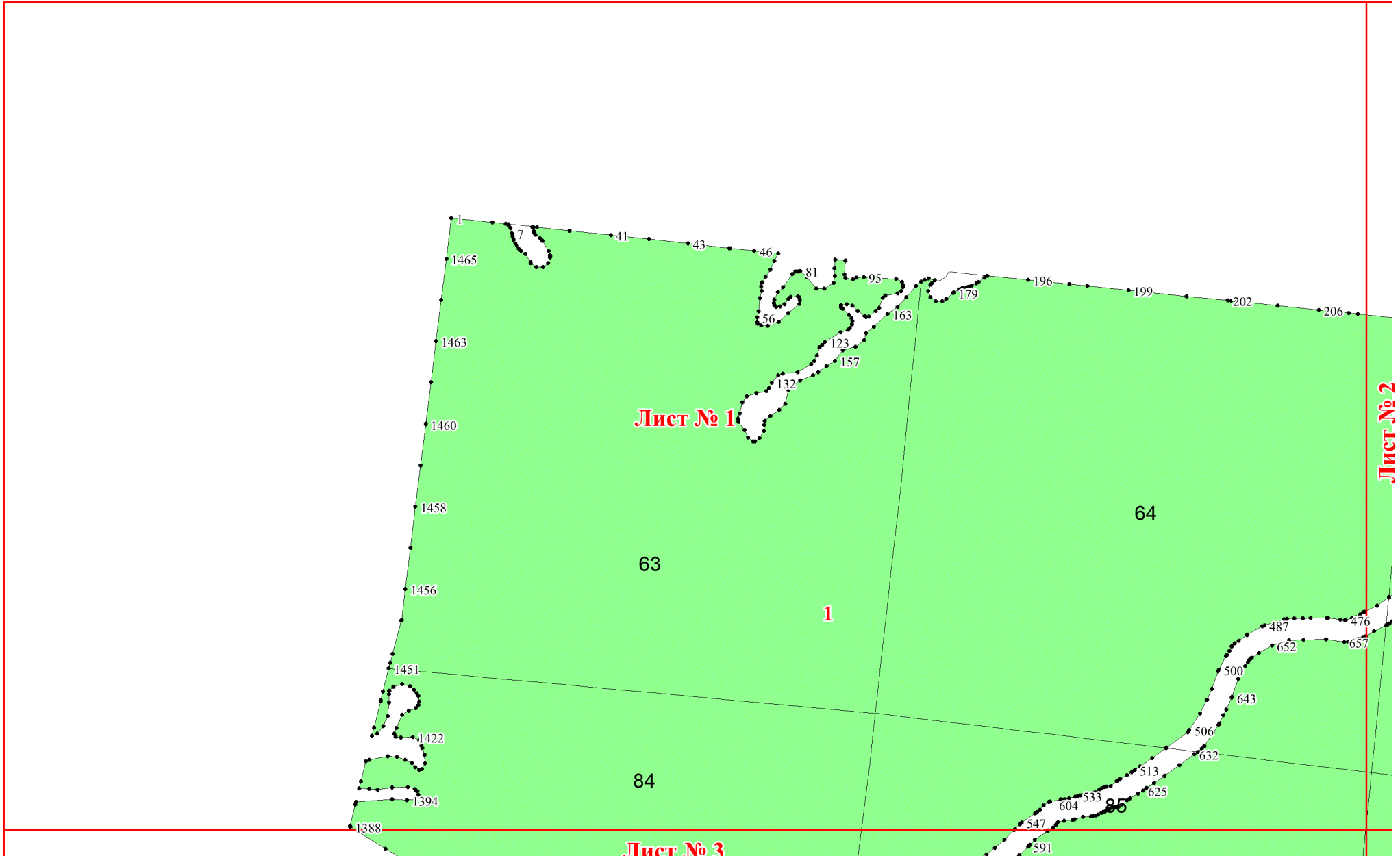
**Графическое описание местоположения
границ земель, на которых
располагаются эксплуатационные леса,
на территории Никольского участкового
лесничества Никольского лесничества
Вологодской области**

Приложение № 26 к приказу Рослесхоза
от 19.12.2024 № 954



Используемые условные знаки и обозначения:

- 25 Границы и номера лесных кварталов
- 7 Номера участков
- 10 ● Номера характерных точек границ объекта
- Лист №1 Границы и номера листов
- Границы эксплуатационных лесов



Лист № 1

Лист № 2

Лист № 3

63

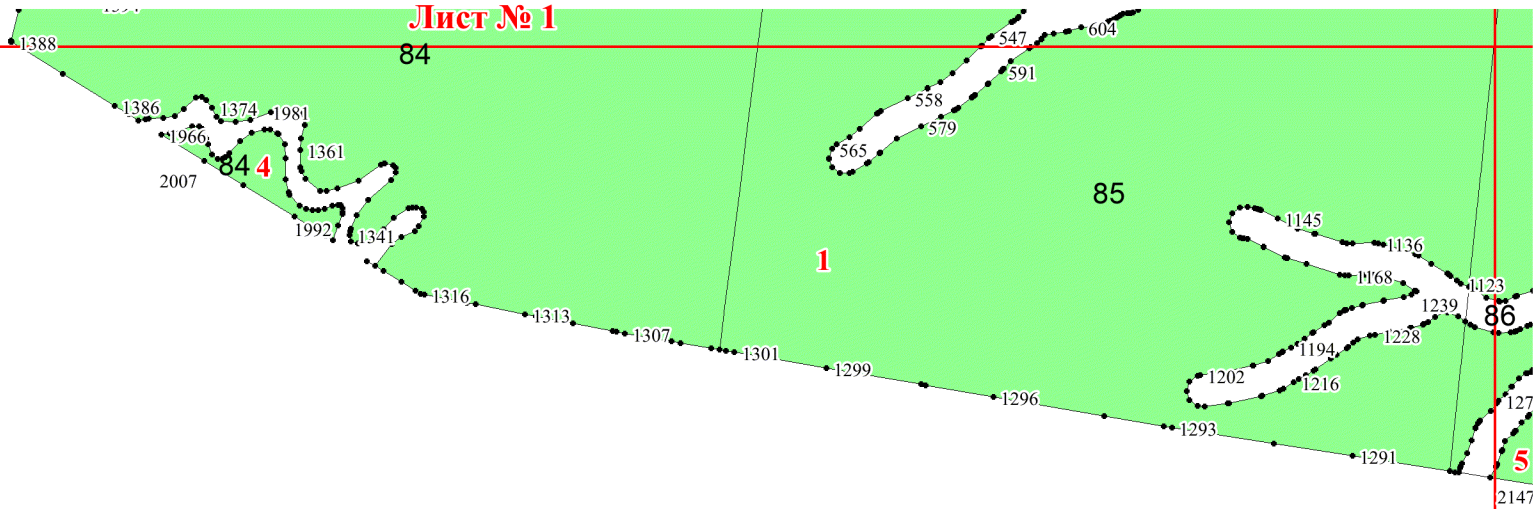
64

84

1

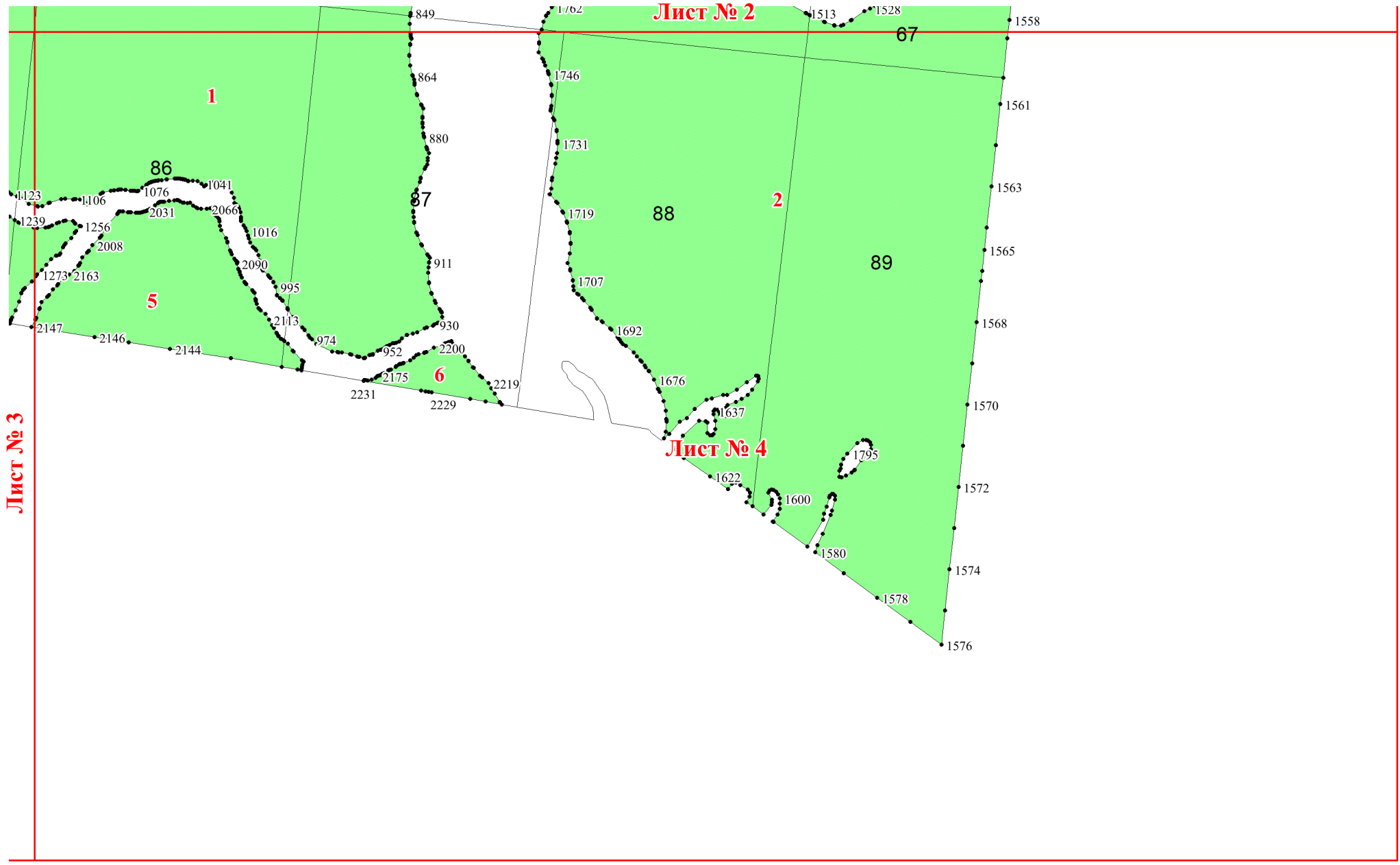
- 1
- 7
- 41
- 43
- 46
- 81
- 95
- 1465
- 1463
- 1460
- 1458
- 1456
- 1451
- 1422
- 1394
- 1388
- 56
- 123
- 157
- 132
- 163
- 179
- 196
- 199
- 202
- 206
- 487
- 476
- 657
- 643
- 500
- 506
- 632
- 513
- 625
- 533
- 604
- 547
- 591
- 85

Лист № 1



Лист № 3

Лист № 4



Лист № 2

Лист № 3

Лист № 4