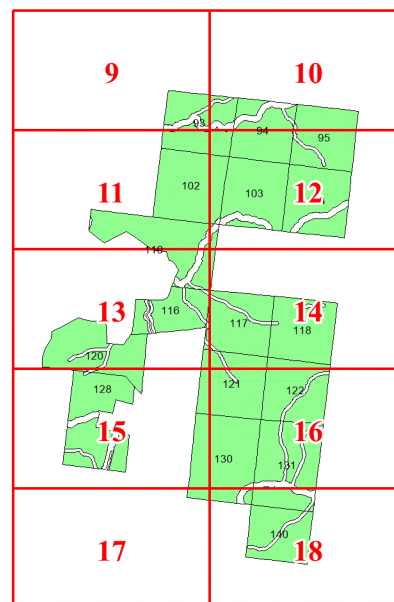
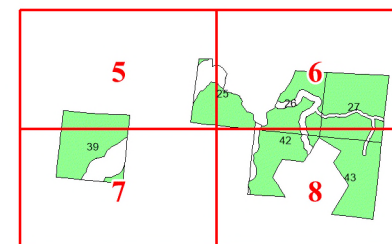
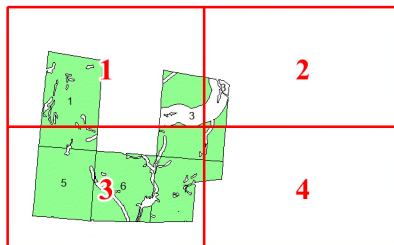


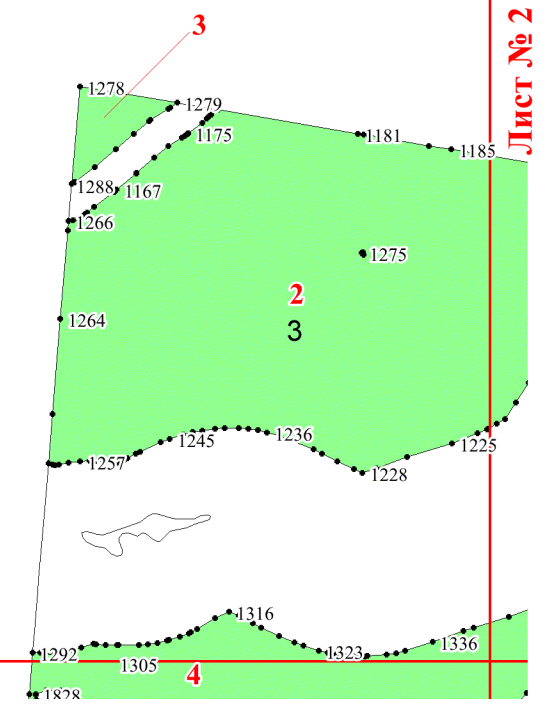
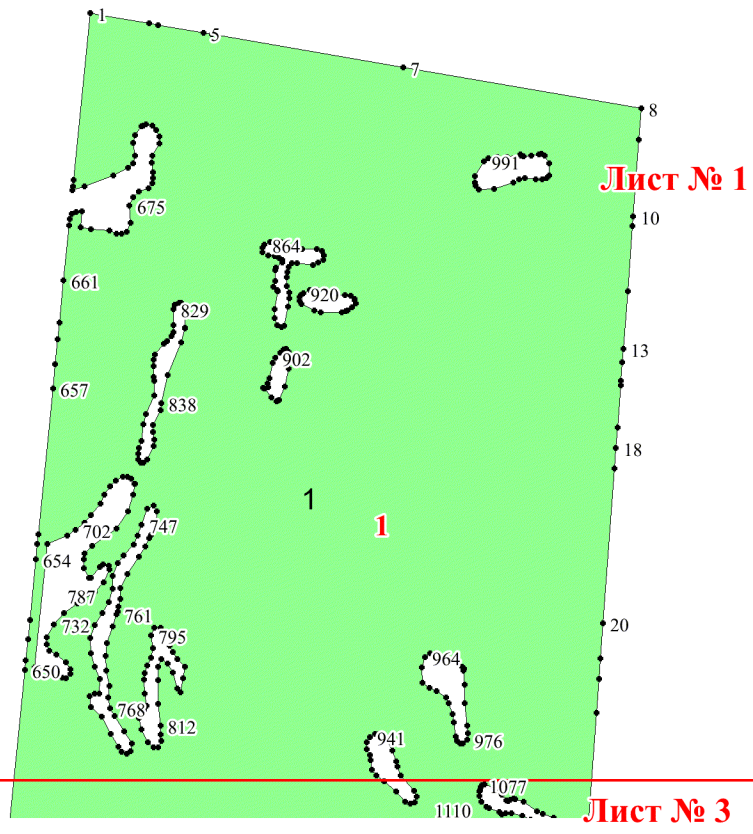
**Графическое описание местоположения
 границ земель, на которых
 располагаются эксплуатационные леса,
 на территории Андангского участкового
 лесничества Никольского лесничества
 Вологодской области**

Приложение № 6 к приказу Рослесхоза
 от 19.12.2024 № 954

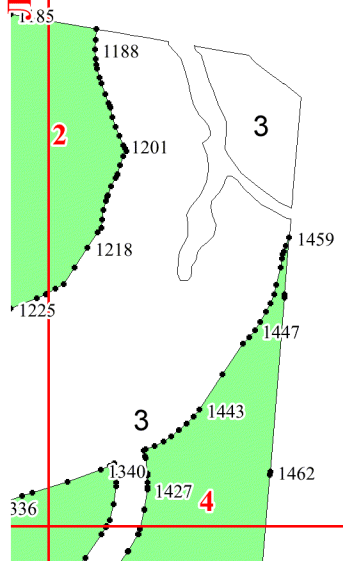


Используемые условные знаки и обозначения:

- 25 Границы и номера лесных кварталов
- 7 Номера участков
- 10 • Номера характерных точек границ объекта
- Лист №1** Границы и номера листов
- Границы эксплуатационных лесов



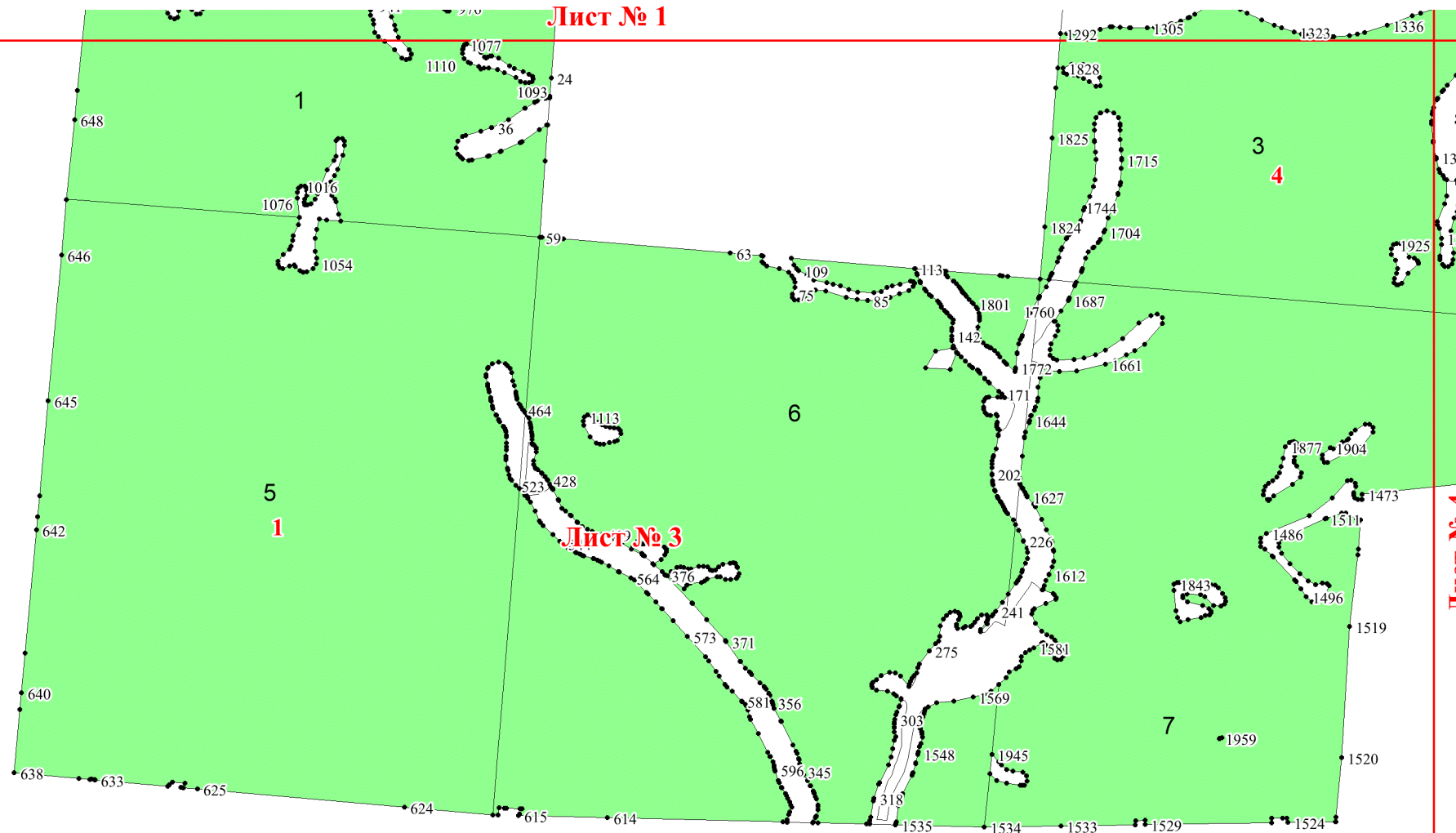
Лист № 1



Лист № 2

Лист № 4

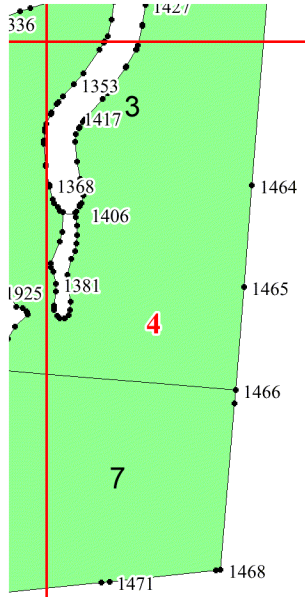
Лист № 1



Лист № 3

Лист № 4

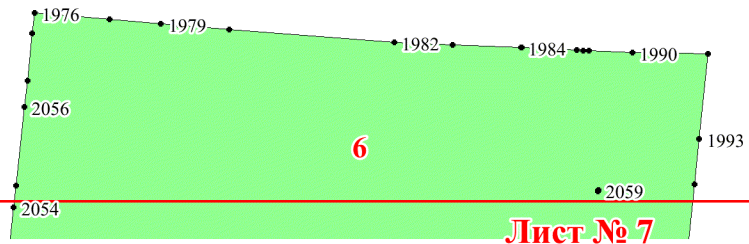
Лист № 2



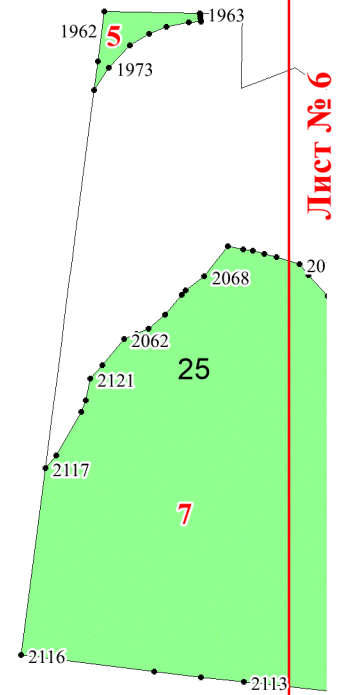
Лист № 3

Лист № 4

Лист № 5

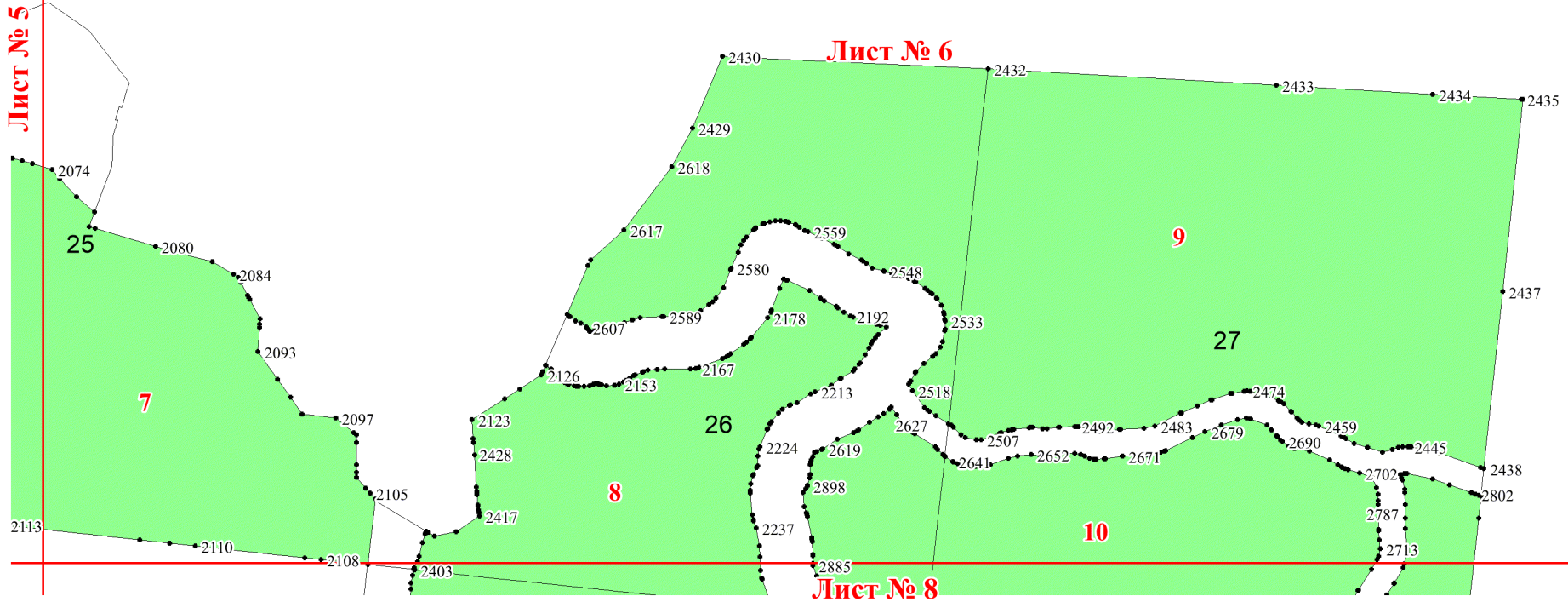


Лист № 7

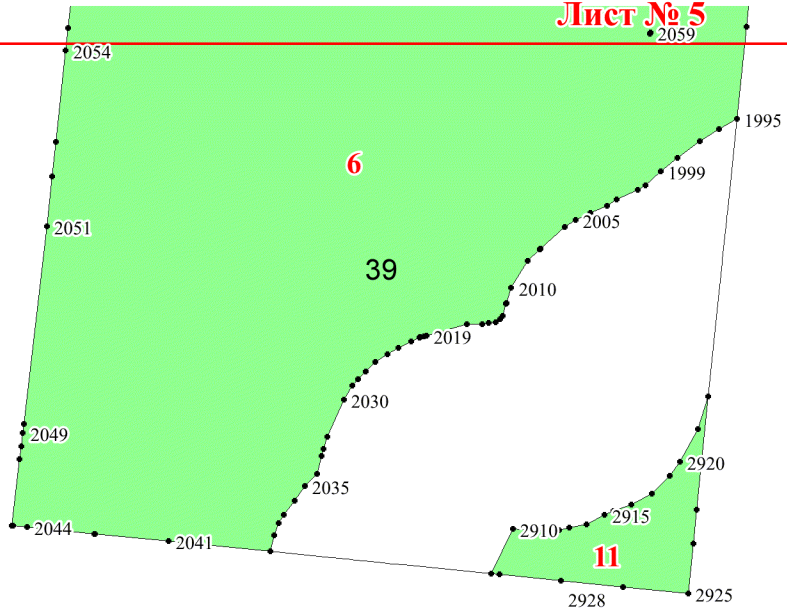


Лист № 6

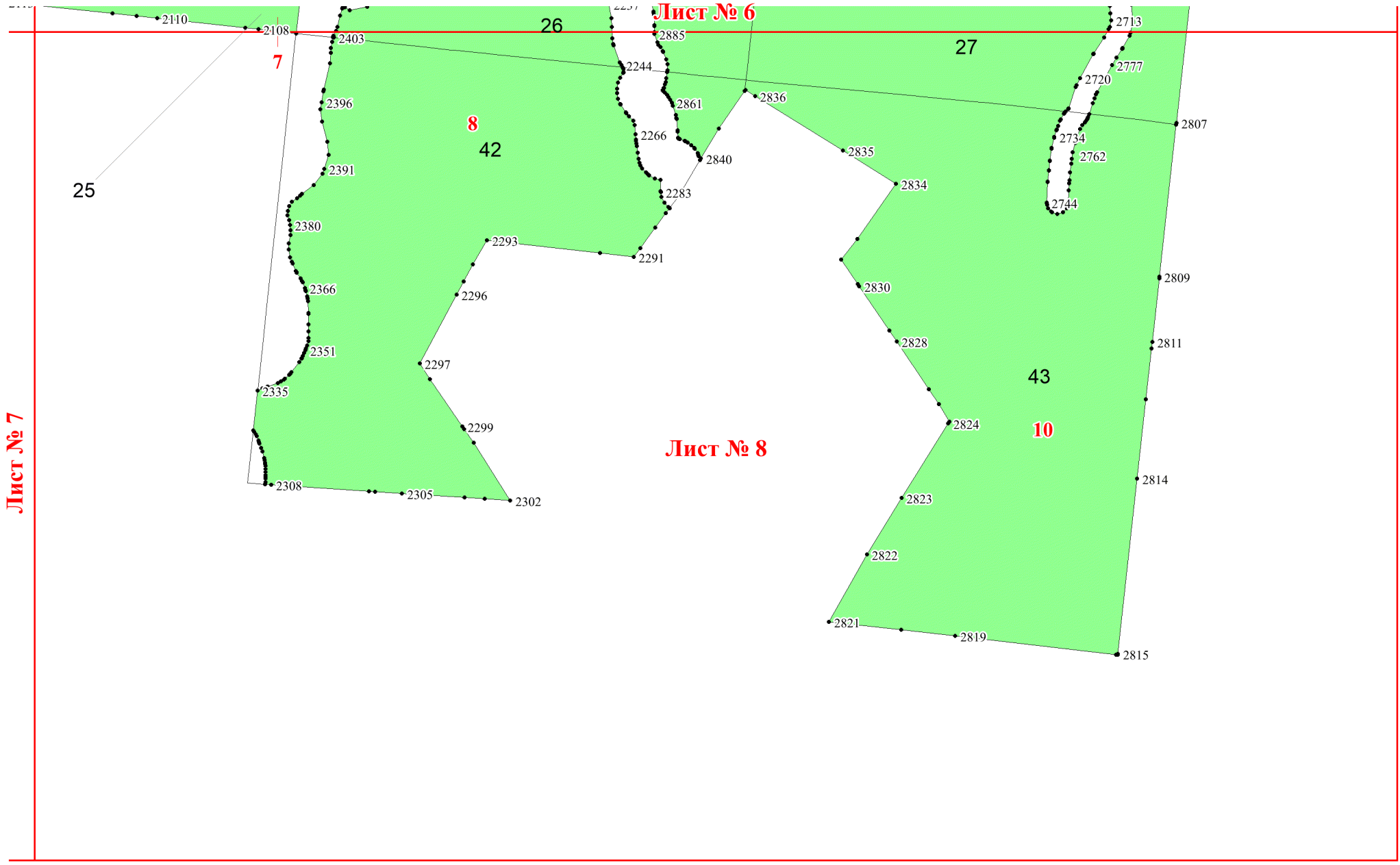
Лист № 5



Лист № 5

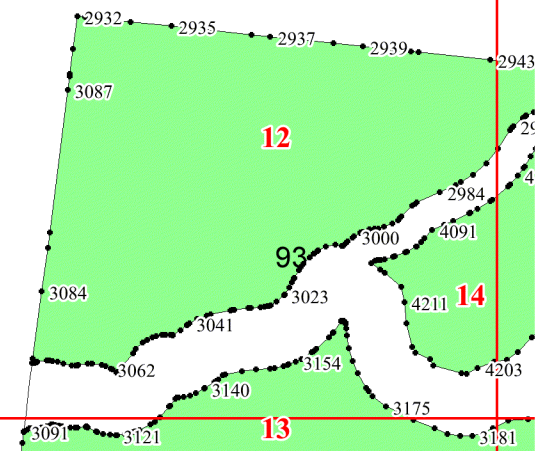


Лист № 7



Лист № 9

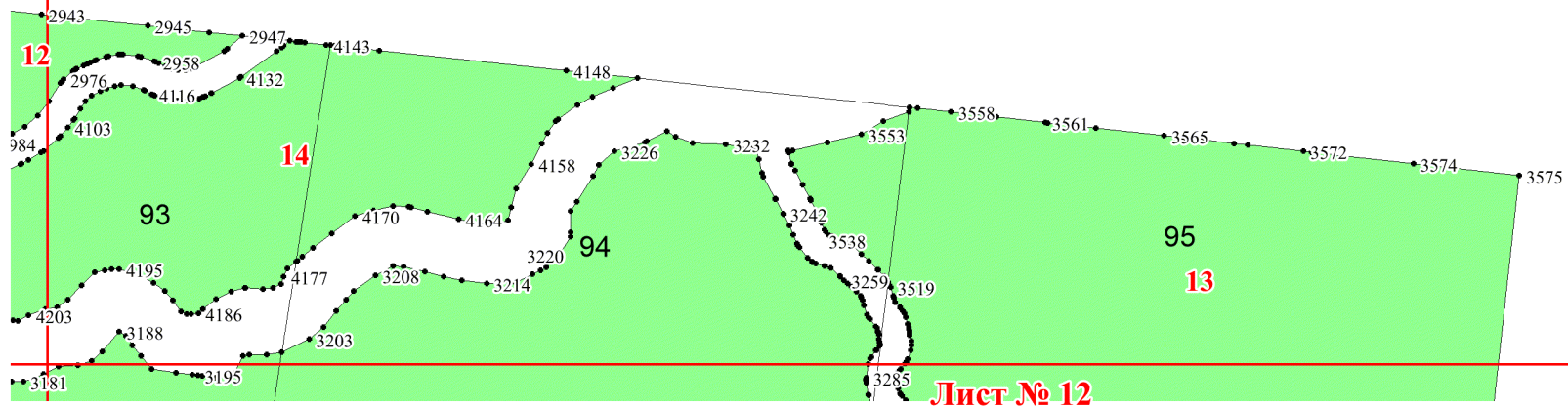
Лист № 10



Лист № 11

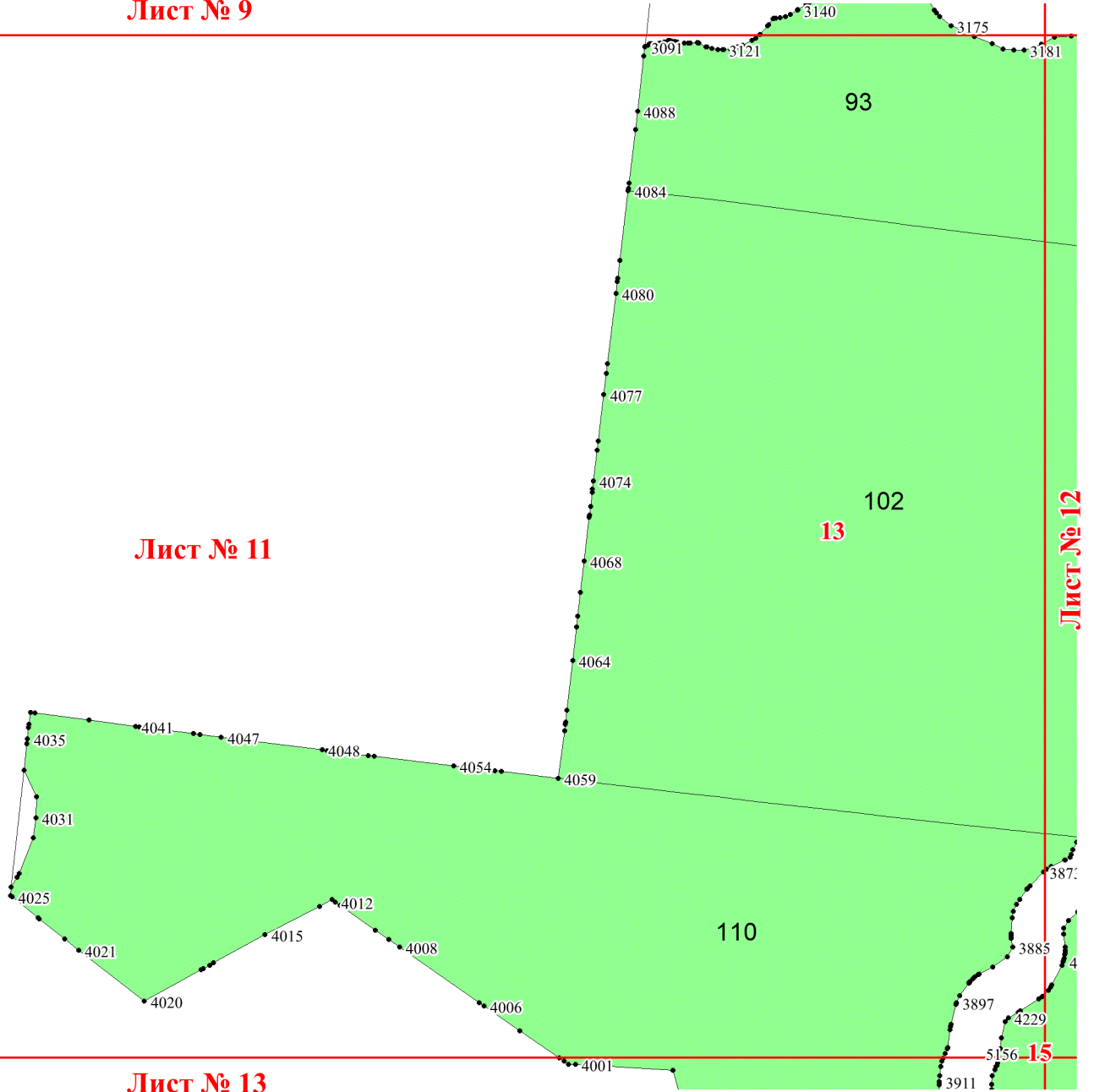
Лист № 9

Лист № 10



Лист № 12

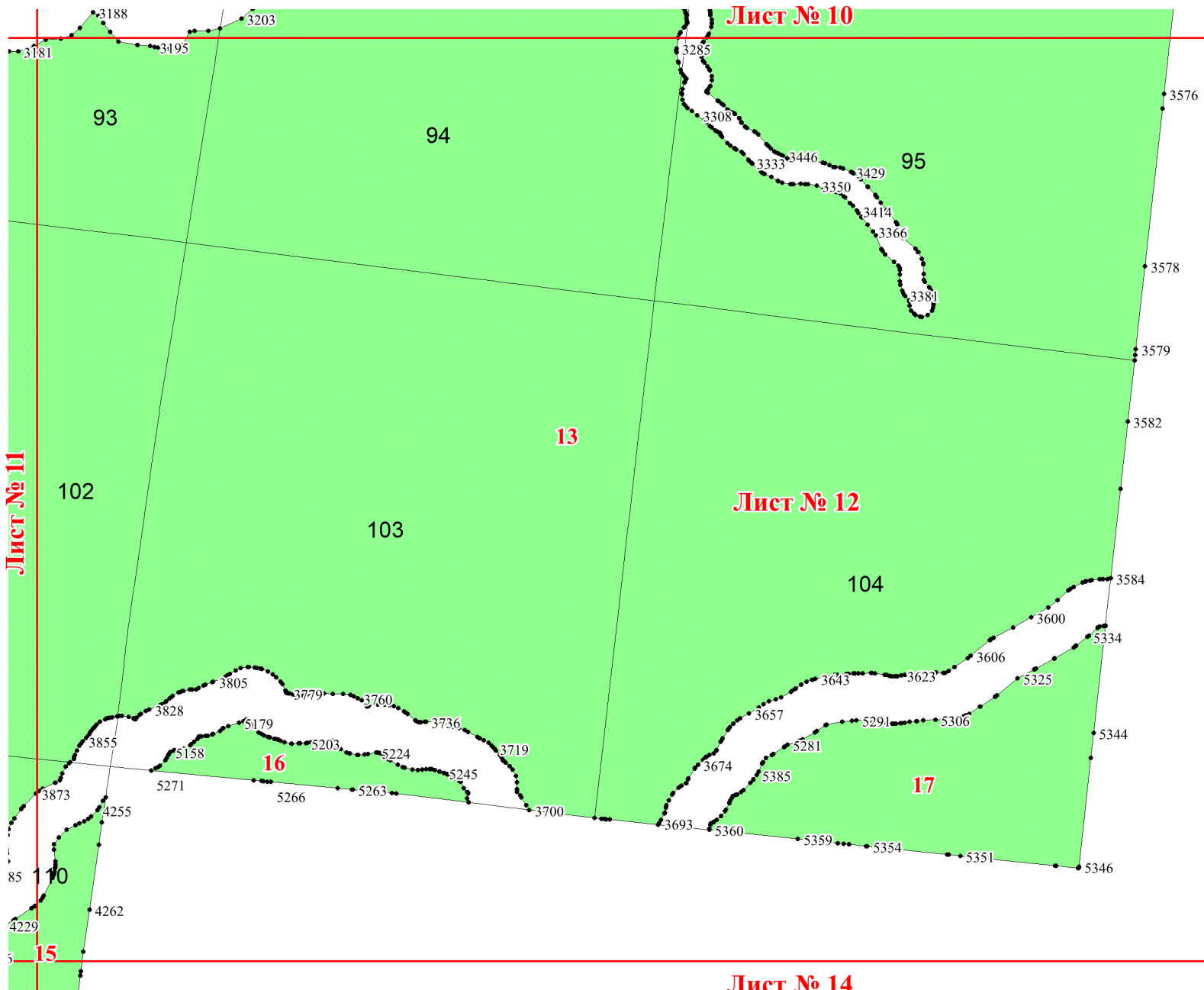
Лист № 9



Лист № 11

Лист № 12

Лист № 13

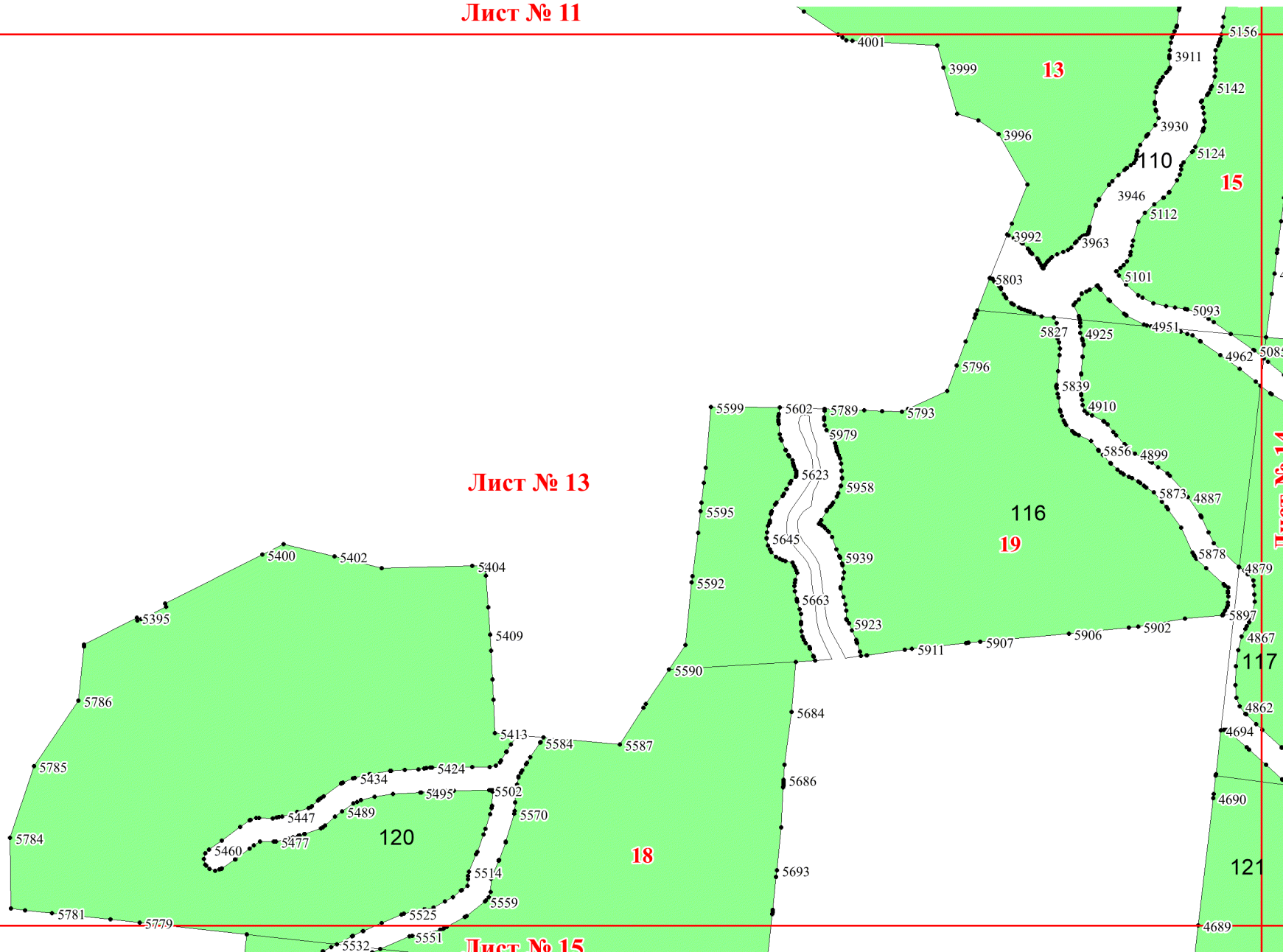


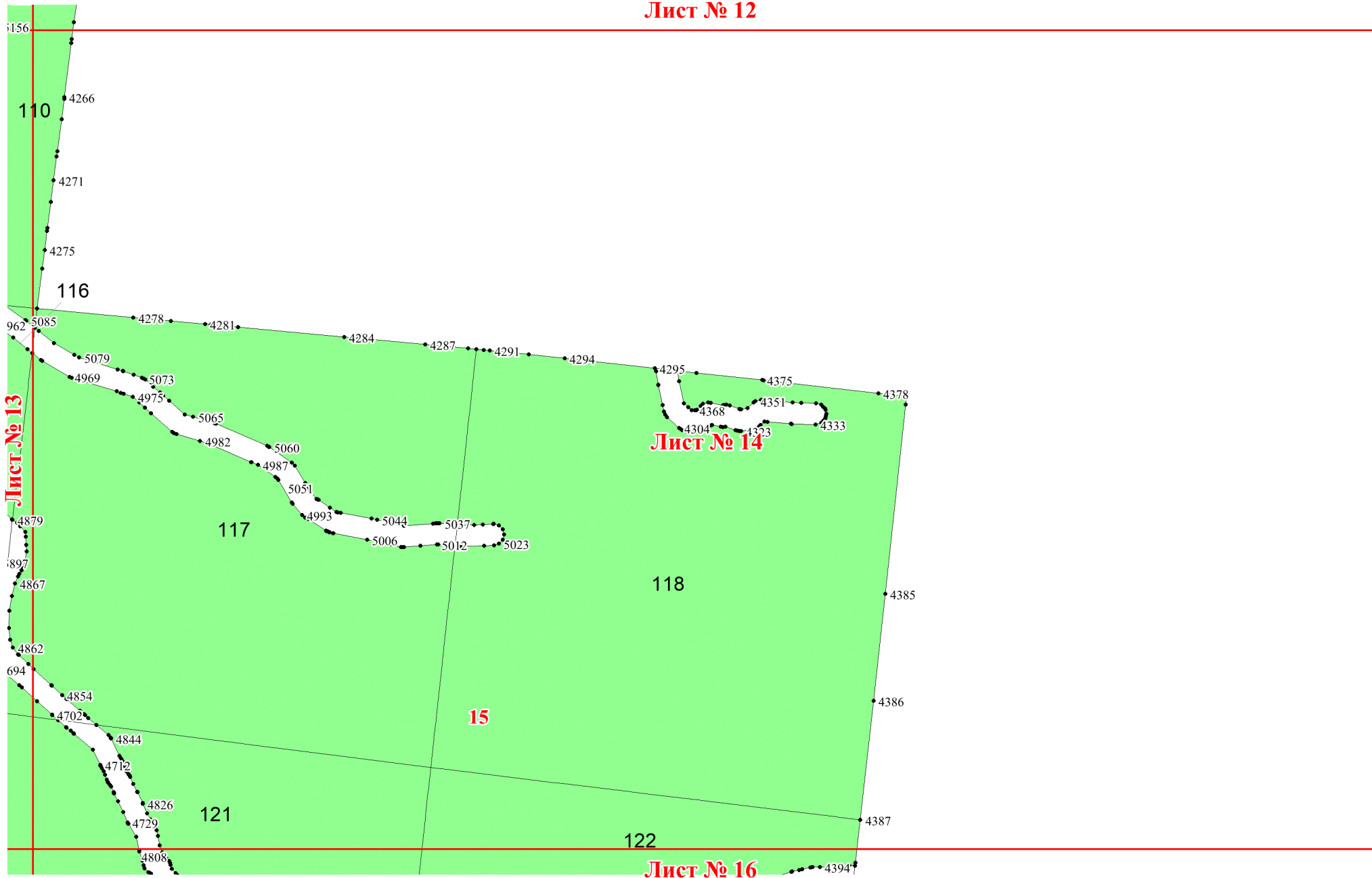
Лист № 11

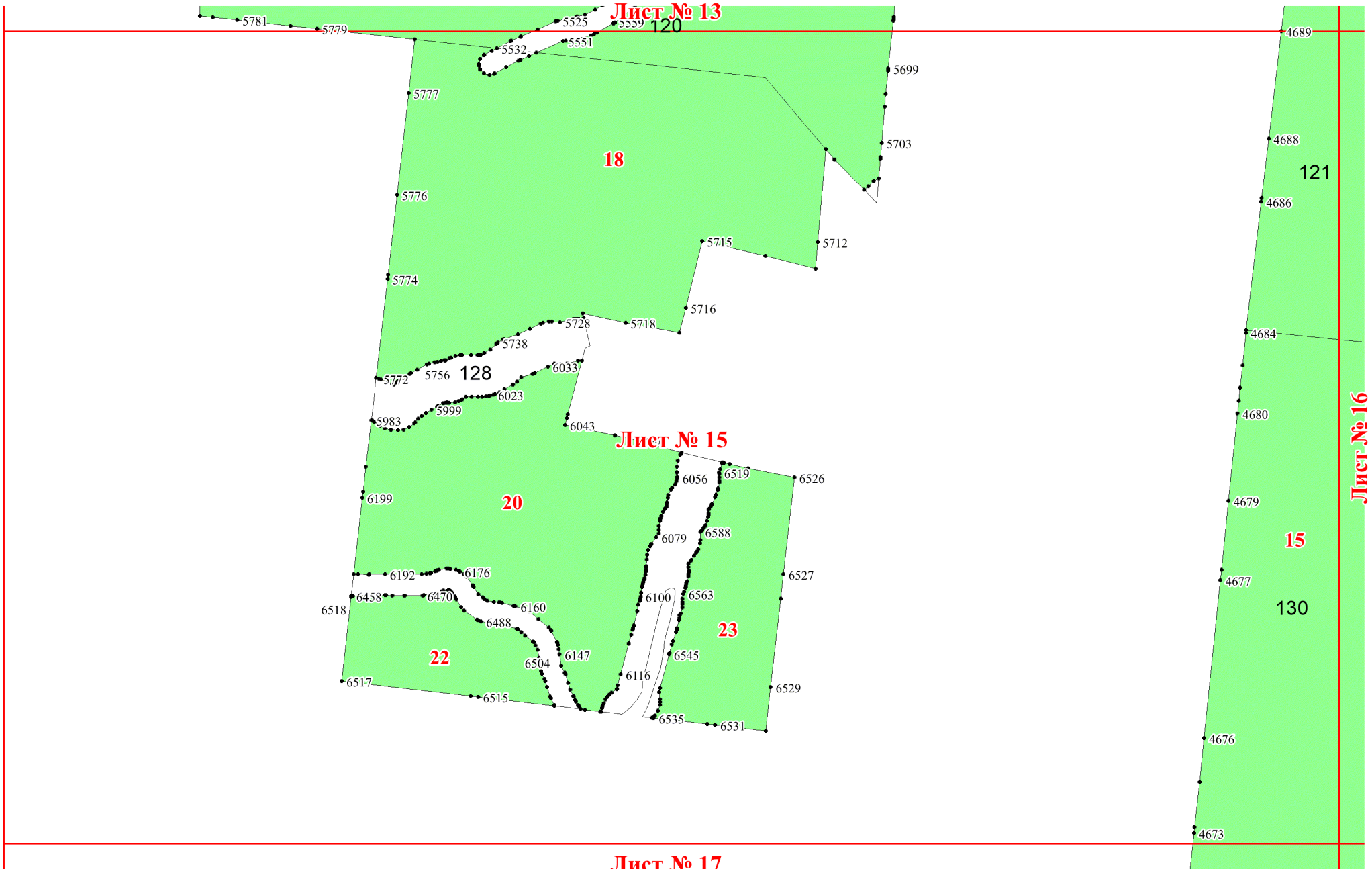
Лист № 13

Лист № 15

Лист № 14



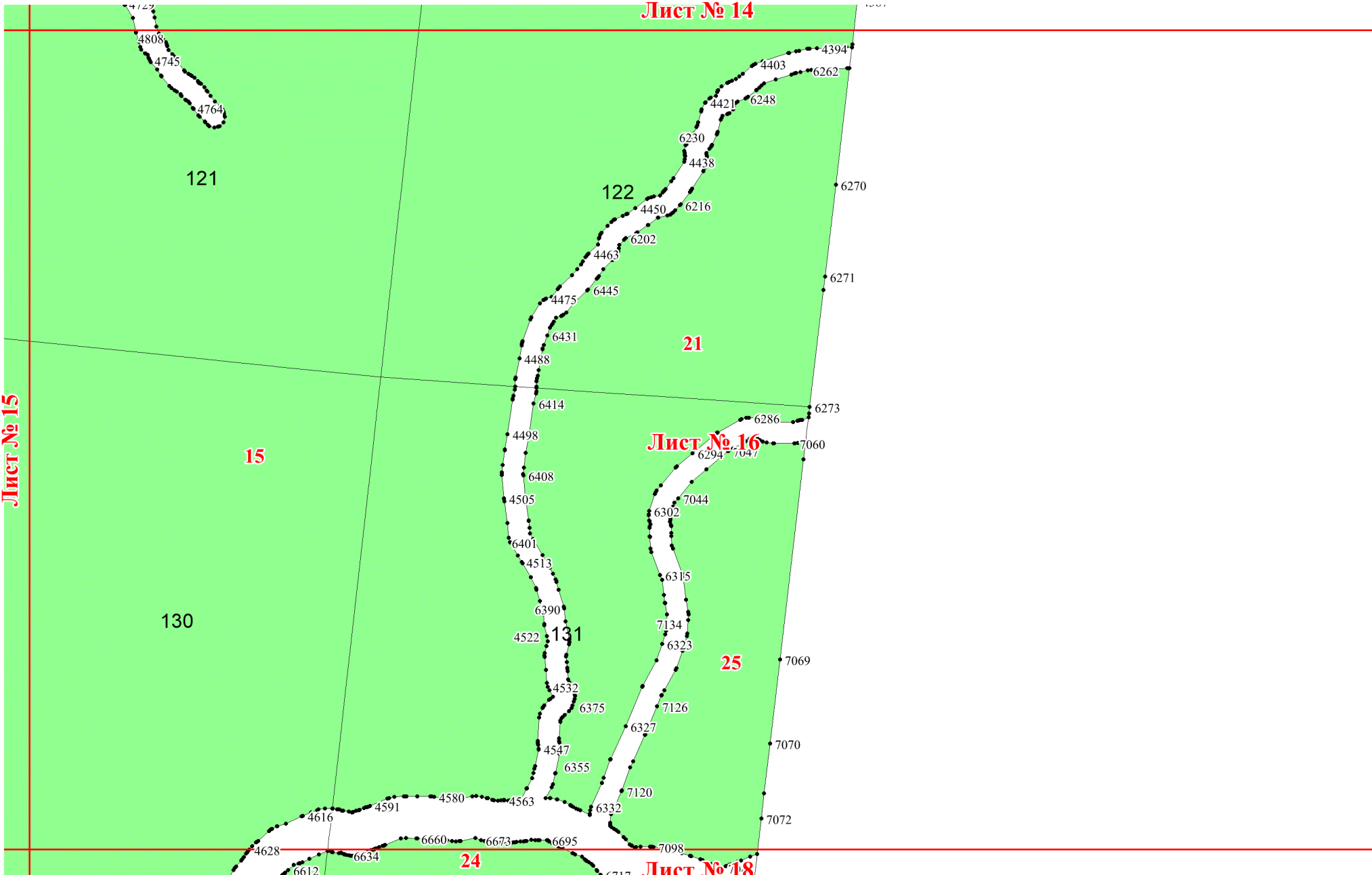




Лист № 17

Лист № 14

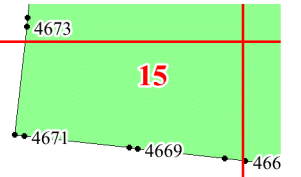
Лист № 15



Лист № 16

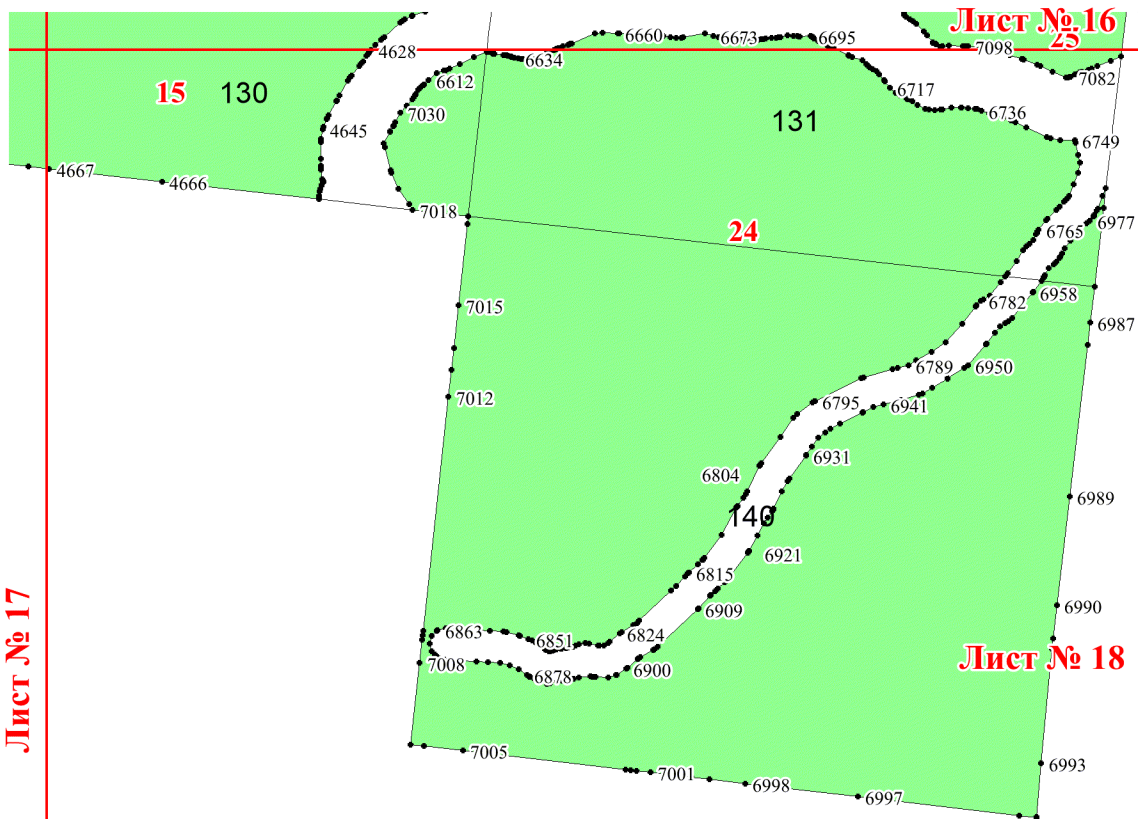
Лист № 18

Лист № 15



Лист № 17

Лист № 18



Лист № 16
25

Лист № 18