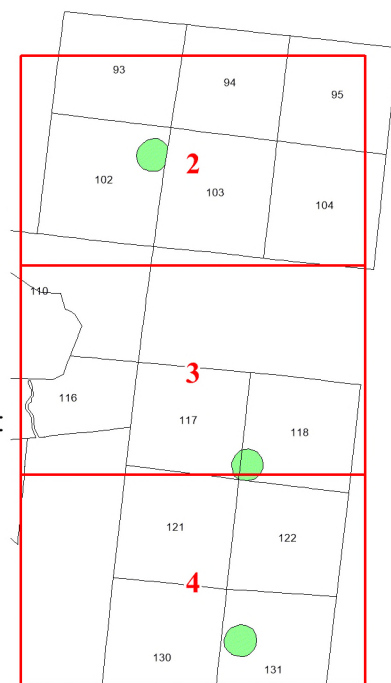
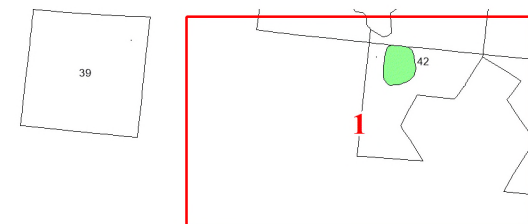


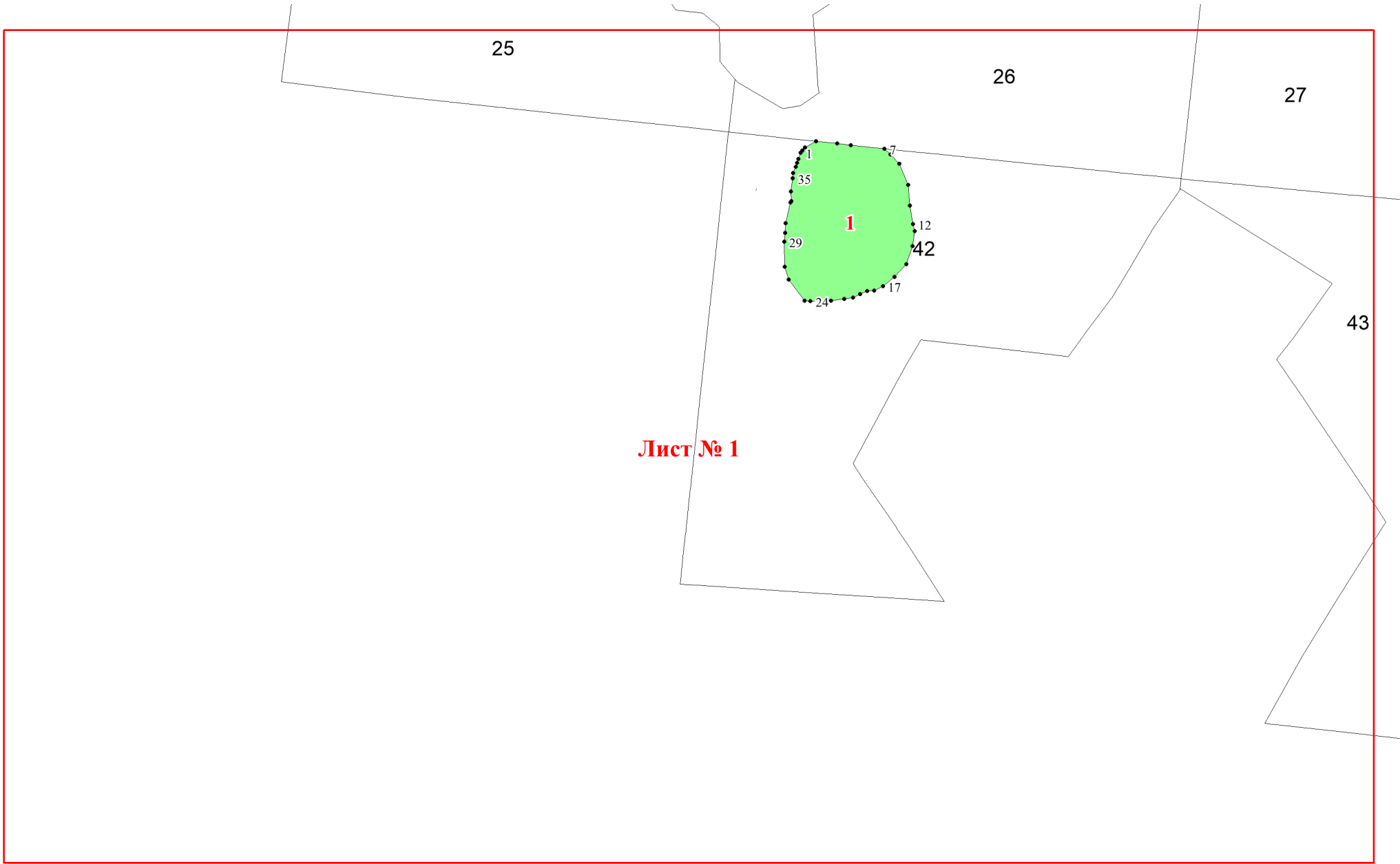
**Графическое описание местоположения
границ земель, на которых
располагаются особо защитные участки
лесов «участки лесов вокруг
глухариных токов», на территории
Андангского участкового лесничества
Никольского лесничества
Вологодской области**

Приложение № 49 к приказу Рослесхоза
от 19.12.2024 № 954

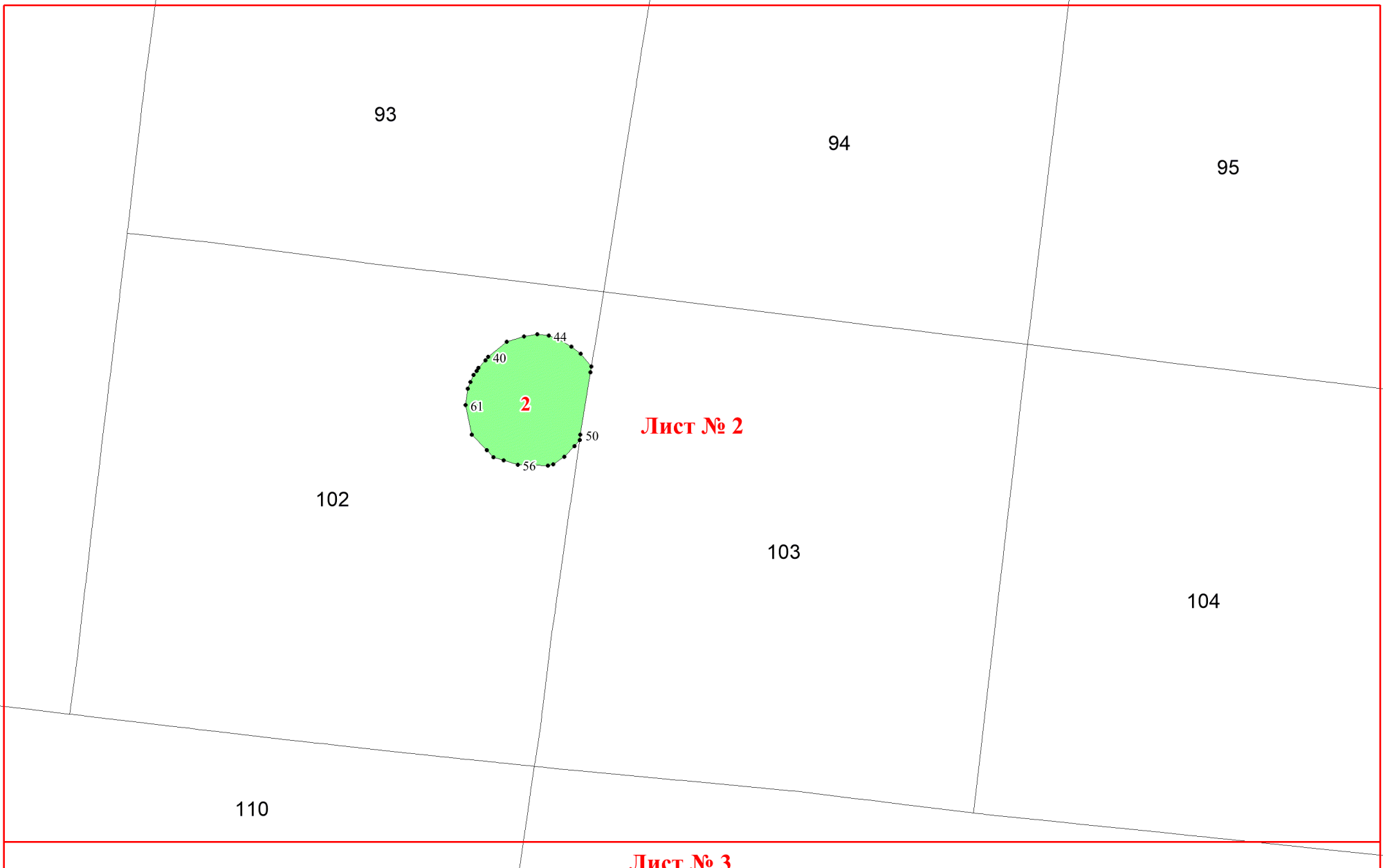


Используемые условные знаки и обозначения:

- 25 Границы и номера лесных кварталов
- 7 Номера участков
- 10 ● Номера характерных точек границ объекта
- Лист №1 Границы и номера листов
- Границы особо защитных участков лесов



Лист № 1



93

94

95

2

Лист № 2

102

103

104

110

Лист № 3

40
44
50
56
61

Лист № 2

104

110

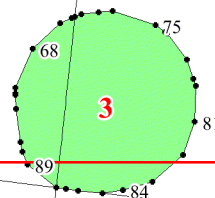
Лист № 3

116

117

118

120



121

Лист № 4

Лист № 3

117

3

01

118

120

121

122

Лист № 4

130

4

131

115

96

99

102

112

107